Supplemento straordinario al «Bollettino Ufficiale» - *Serie Generale - n. 90 del 27 novembre 2020*

REPUBBLICA ITALIANA

BOLLETTINO UFFICIALE
DELLA
Regione Umbria

SERIE GENERALE **PERUGIA - 27 novembre 2020**

DIREZIONE REDAZIONE E AMMINISTRAZIONE PRESSO PRESIDENZA DELLA GIUNTA REGIONALE - P E R U G I A

PARTE PRIMA

Sezione I

LEGGI REGIONALI

LEGGE REGIONALE 27 novembre 2020, n. **11.**

Rendiconto generale dell'Amministrazione regionale per l'esercizio finanziario 2019.

SOMMARIO

PARTE PRIMA

Sezione I

LEGGI REGIONALI

LEGGE REGIONALE 27 novembre 2020, n. **11.**

Rendiconto generale dell'Amministrazione regionale per l'esercizio finanziario 2019 . . . . . Pag. 4

— LAVORI PREPARATORI
— NOTE ALL'ARTICOLATO

ALLEGATI

— ALLEGATO A1 - Conto del bilancio - gestione delle entrate . . . . . » 1 0
— ALLEGATO A2 - Conto del bilancio - riepilogo generale delle entrate . . . . . » 18
— ALLEGATO B1 - Conto del bilancio - gestione delle spese . . . . . » 22
— ALLEGATO B2 - Conto del bilancio - riepilogo generale delle spese per missioni . . . . . » 53
— ALLEGATO B3 - Conto del bilancio - riepilogo generale delle spese . . . . . » 59
— ALLEGATO C - Quadro generale riassuntivo . . . . . » 62
— ALLEGATO D - Equilibri di bilancio . . . . . » 65
— ALLEGATO E - Conto economico . . . . . » 68
— ALLEGATO F - Stato patrimoniale - attivo . . . . . » 72
— ALLEGATO G - Stato patrimoniale - passivo . . . . . » 1032
— ALLEGATO H - Prospetto dimostrativo del risultato di amministrazione . . . . . » 1035
— ALLEGATO I - Composizione per missioni e programmi del fondo pluriennale vincolato . . . . . » 1090
— ALLEGATO J - Composizione dell'accantonamento al fondo crediti di dubbia esigibilità e al fondo svalutazione crediti . . . . . » 1096
— ALLEGATO K - Prospetto delle entrate di bilancio per titoli, tipologie e categorie . . . . . » 1099
— ALLEGATO L1 - Prospetto delle spese di bilancio per missioni, programmi e macroaggregati - spese correnti - impegni . . . . . » 1105
— ALLEGATO L2 - Prospetto delle spese di bilancio per missioni, programmi e macroaggregati - spese correnti - pagamenti in c/competenza . . . . . » 1113
— ALLEGATO L3 - Prospetto delle spese di bilancio per missioni, programmi e macroaggregati - spese correnti - pagamenti c/residui . . . . . » 1121
— ALLEGATO L4 - Prospetto delle spese di bilancio per missioni, programmi e macroaggregati - spese in conto capitale e spese per incremento di attività finanziarie - impegni . . . . . » 1129
— ALLEGATO L5 - Prospetto delle spese di bilancio per missioni, programmi e macroaggregati - spese in conto capitale e spese per incremento di attività finanziarie - pagamenti in c/competenza . . . . . » 1136
— ALLEGATO L6 - Prospetto delle spese di bilancio per missioni, programmi e macroaggregati - spese in conto capitale e spese per incremento di attività finanziarie - pagamenti c/residui . » 1143
— ALLEGATO L7 - Prospetto delle spese di bilancio per missioni, programmi e macroaggregati - spese per rimborso di prestiti - impegni . . . . . » 1150

— ALLEGATO L8 - Prospetto delle spese di bilancio per missioni, programmi e macroaggregati - spese per servizi per conto terzi e partite di giro - impegni . . . . . Pag. 1153

— ALLEGATO M - Riepilogo spese per titoli e macroaggregati . . . . . » 1156

— ALLEGATO N - Accertamenti assunti nell'esercizio di riferimento e negli esercizi precedenti imputati all'anno successivo cui si riferisce il rendiconto e seguenti . . . . . » 1159

— ALLEGATO O - Impegni assunti nell'esercizio di riferimento e negli esercizi precedenti imputati all'anno successivo cui si riferisce il rendiconto e seguenti . . . . . » 1163

— ALLEGATO P - Prospetto dei costi per missione . . . . . » 1167

— ALLEGATO Q - Conto del bilancio - gestione delle spese - ripartizione per missioni e programmi della politica regionale unitaria . . . . . » 1171

— ALLEGATO R - Prospetto dei dati SIOPE e delle disponibilità liquide, previsto dall'articolo 77-quater, comma 11 del decreto-legge 25 giugno 2008, n. 112 (Disposizioni urgenti per lo sviluppo economico, la semplificazione, la competività, la stabilizzazione della finanza pubblica e la perequazione tributaria), convertito in legge, con modificazioni dall'articolo 1, comma 1 della legge 6 agosto 2008, n. 133 e dall'articolo 2, comma 1 del D.M. 23 dicembre 2009, n. 38666 del Ministero dell'Economia e delle finanze (Superamento della rilevazione trimestrale di cassa e modalità di pubblicazione dei dati SIOPE nei rendiconti o bilanci di esercizio delle amministrazioni pubbliche) . . . . . » 1202

— ALLEGATO S1 - Elenco dei residui attivi provenienti dagli esercizi anteriori a quello di competenza, distintamente per esercizio di provenienza e per capitolo . . . . . » 1254

— ALLEGATO S2 - Elenco dei residui passivi provenienti dagli esercizi anteriori a quello di competenza, distintamente per esercizio di provenienza e per capitolo . . . . . » 1348

— ALLEGATO S3 - Elenco dei crediti inesigibili, stralciati dal conto del bilancio . . . . . » 1530

— ALLEGATO T - Relazione sulla gestione dell'organo esecutivo . . . . . » 1545

— ALLEGATO U - Elenco degli impegni per spese di investimento che hanno determinato il disavanzo da debito autorizzato e non contratto alla fine dell'anno, distintamente per esercizio di formazione . . . . . » 2231

— ALLEGATO V - Attestazione dei tempi di pagamento di cui all'art. 41 del D.L. n. 66 del 24 aprile 2016, convertito, con modificazioni, dalla legge 23 giugno 2014, n. 89 . . . . . » 2240

— ALLEGATO W - Relazione del Collegio dei revisori dei conti . . . . . » 2243

— ALLEGATO X - Rendiconto consolidato della Giunta regionale e dell'Assemblea legislativa . . . . . » 2297

PARTE PRIMA

Sezione I

LEGGI REGIONALI

LEGGE REGIONALE 27 novembre 2020, n. **11.**

Rendiconto generale dell'Amministrazione regionale per l'esercizio finanziario 2019.

L'Assemblea legislativa ha approvato.

LA PRESIDENTE DELLA GIUNTA REGIONALE

PROMULGA

la seguente legge:

Art. 1
(Oggetto)

1. È approvato il rendiconto generale dell'Amministrazione regionale per l'esercizio finanziario 2019, che si allega e forma parte integrante della presente legge, con le risultanze di cui agli articoli seguenti.

Art. 2
(Entrate di competenza del conto del bilancio 2019)

1. Le entrate di competenza correnti di natura tributaria, contributiva e perequativa, da trasferimenti correnti, extratributarie, in conto capitale, da riduzione di attività finanziarie, da accensione prestiti e per conto terzi e partite di giro, accertate nell'esercizio finanziario 2019, ammontano a complessivi euro 2.769.495.276,15, di cui riscosse euro 2.271.193.876,68 e rimaste da riscuotere euro 498.301.399,47.

Art. 3
(Spese di competenza del conto del bilancio 2019)

1. Le spese di competenza correnti, di investimento, per incremento attività finanziarie, per rimborso prestiti e per conto terzi e partite di giro impegnate nell'esercizio finanziario 2019 ammontano a complessivi euro 2.713.057.926,64, di cui pagate euro 2.319.920.901,03 e rimaste da pagare euro 393.137.025,61.

Art. 4
(Residui attivi e passivi di competenza accertati alla chiusura dell'esercizio 2019)

1. I residui attivi e passivi formatisi nell'esercizio di competenza sono stati accertati nei seguenti importi complessivi:

a) somme rimaste da riscuotere alla chiusura dell'esercizio sulle entrate di competenza accertate euro 498.301.399,47;

b) somme rimaste da pagare alla chiusura dell'esercizio sulle spese di competenza impegnate euro 393.137.025,61.

Art. 5
(Residui attivi degli esercizi 2018 e precedenti)

1. I residui attivi degli esercizi 2018 e precedenti, rideterminati alla chiusura dell'esercizio finanziario 2019, risultano stabiliti in euro 1.237.763.525,44 di cui:

a) riscossi durante l'anno 2019	euro	373.318.927,60;
b) rimasti da riscuotere al 31 dicembre 2019	euro	864.444.597,84.

Art. 6
(Residui passivi degli esercizi 2018 e precedenti)

1. I residui passivi degli esercizi 2018 e precedenti, rideterminati alla chiusura dell'esercizio finanziario 2019, risultano stabiliti in euro 1.105.570.726,45, di cui:

a) pagati durante l'anno 2019	euro	275.418.776,56;
b) rimasti da pagare al 31 dicembre 2019	euro	830.151.949,89.

Art. 7
(Risultato di amministrazione)

1. Il risultato di amministrazione alla chiusura dell'esercizio finanziario 2019 è determinato nell'importo di euro 362.323.226,85, come evidenziato dai seguenti dati:

a) fondo di cassa alla chiusura dell'esercizio			euro	355.926.852,07;
b) residui attivi per un totale di			euro	1.362.745.997,31,
di cui:				
1) della competenza dell'esercizio 2019	euro	498.301.399,47;		
2) degli esercizi 2018 e precedenti	euro	864.444.597,84;		
c) residui passivi per un totale di			euro	1.223.288.975,50,
di cui:				
1) della competenza dell'esercizio 2019	euro	393.137.025,61;		
2) degli esercizi 2018 e precedenti	euro	830.151.949,89;		
d) fondo pluriennale vincolato per spese correnti			euro	42.927.948,70;
e) fondo pluriennale vincolato per spese in conto capitale			euro	90.132.698,33.

2. Il disavanzo finanziario alla chiusura dell'esercizio 2019, considerando le quote accantonate e vincolate del risultato di amministrazione, è determinato nell'importo di euro 90.695.263,72, di cui:

a) fondo anticipazione liquidità	euro	27.699.974,05;
b) debito autorizzato e non contratto	euro	62.995.289,67.

Art. 8
(Conto di tesoreria)

1. Il conto reso dal tesoriere per l'esercizio finanziario 2019 presenta i seguenti dati finali:

a) fondo di cassa al 1° gennaio 2019			euro	306.753.725,38;
b) riscossioni per un totale di			euro	2.644.512.804,28,
di cui:				
1) in conto competenza	euro	2.271.193.876,68;		
2) in conto residui attivi	euro	373.318.927,60;		
c) pagamenti per un totale di			euro	2.595.339.677,59,
di cui:				
1) in conto competenza	euro	2.319.920.901,03;		
2) in conto residui passivi	euro	275.418.776,56;		
d) fondo di cassa al 31 dicembre 2019			euro	355.926.852,07.

Art. 9
(Conto economico e stato patrimoniale)

1. È approvato il risultato economico dell'esercizio 2019 pari a euro 27.684.786,60 in base alle seguenti risultanze:

a) totale componenti positive della gestione	euro	2.394.707.579,90;
b) totale componenti negative della gestione	euro	2.352.653.057,32;
c) differenza fra componenti positivi e negativi della gestione	euro	42.054.522,58;
d) totale proventi e oneri finanziari	euro	-19.557.714,24;
e) totale rettifiche	euro	-990.862,65;
f) totale proventi e oneri straordinari	euro	10.497.527,05;
g) risultato prima delle imposte	euro	32.003.472,74;
h) imposte	euro	4.318.686,14;
i) risultato dell'esercizio	euro	27.684.786,60.

2. È approvato lo stato patrimoniale – attivo per l'esercizio finanziario 2019, pari a euro 2.718.686.709,71 in base alle seguenti risultanze:

a) crediti verso lo Stato ed altre amministrazioni pubbliche per la partecipazione al fondo di dotazione			euro	0,00;
b) totale immobilizzazioni			euro	1.070.116.935,88,
di cui:				
1) totale immobilizzazioni immateriali	euro	12.145.240,86;		
2) totale immobilizzazioni materiali	euro	361.405.694,99;		
3) totale immobilizzazioni finanziarie	euro	696.566.000,03;		

c) totale attivo circolante			euro	1.648.569.773,83,
di cui:				
1) totale rimanenze	euro	3.913,45;		
2) totale crediti	euro	1.080.776.504,34;		
3) totale attività finanziarie che non costituiscono immobilizzazioni	euro	1.807.546,32;		
4) totale disponibilità liquide	euro	565.981.809,72;		
d) totale ratei e risconti			euro	0,00;
e) totale dell'attivo			euro	2.718.686.709,71.

3. È approvato lo stato patrimoniale – passivo per l'esercizio finanziario 2019, pari a euro 2.718.686.709,71 in base alle seguenti risultanze:

a) totale patrimonio netto	euro	-463.539.658,61;
b) totale fondi per rischi e oneri	euro	98.369.775,05;
c) totale trattamento economico di fine rapporto	euro	0,00;
d) totale debiti	euro	1.784.208.017,89;
e) totale ratei e risconti	euro	372.569.258,16;
f) totale del passivo	euro	2.718.686.709,71;
g) conti d'ordine	euro	268.740,95.

Art. 10
(Allegati)

1. Al rendiconto generale della Regione Umbria sono allegati:

a) Allegato A1 - conto del bilancio - gestione delle entrate;

b) Allegato A2 - conto del bilancio - riepilogo generale delle entrate;

c) Allegato B1 - conto del bilancio - gestione delle spese;

d) Allegato B2 - conto del bilancio - riepilogo generale delle spese per missioni;

e) Allegato B3 - conto del bilancio - riepilogo generale delle spese;

f) Allegato C - quadro generale riassuntivo;

g) Allegato D - equilibri di bilancio;

h) Allegato E - conto economico;

i) Allegato F - stato patrimoniale - attivo;

j) Allegato G - stato patrimoniale - passivo;

k) Allegato H - prospetto dimostrativo del risultato di amministrazione;

l) Allegato H1 - risultato di amministrazione - quote accantonate;

m) Allegato H2 - Elenco analitico delle risorse vincolate nel risultato di amministrazione;

n) Allegato H3 - Elenco analitico delle risorse destinate agli investimenti nel risultato di amministrazione;

o) Allegato I - composizione per missioni e programmi del fondo pluriennale vincolato;

p) Allegato J - composizione dell'accantonamento al fondo crediti di dubbia esigibilità e al fondo svalutazione crediti;

q) Allegato K - prospetto delle entrate di bilancio per titoli, tipologie e categorie;

r) Allegato L1 - prospetto delle spese di bilancio per missioni, programmi e macroaggregati - spese correnti - impegni;

s) Allegato L2 - prospetto delle spese di bilancio per missioni, programmi e macroaggregati - spese correnti - pagamenti in c/competenza;

t) Allegato L3 - prospetto delle spese di bilancio per missioni, programmi e macroaggregati - spese correnti - pagamenti c/residui;

u) Allegato L4 - prospetto delle spese di bilancio per missioni, programmi e macroaggregati - spese in conto capitale e spese per incremento di attività finanziarie - impegni;

v) Allegato L5 - prospetto delle spese di bilancio per missioni, programmi e macroaggregati - spese in conto capitale e spese per incremento di attività finanziarie - pagamenti in c/competenza;

w) Allegato L6 - prospetto delle spese di bilancio per missioni, programmi e macroaggregati - spese in conto capitale e spese per incremento di attività finanziarie - pagamenti c/residui;

x) Allegato L7 - prospetto delle spese di bilancio per missioni, programmi e macroaggregati - spese per rimborso di prestiti - impegni;

y) Allegato L8 - prospetto delle spese di bilancio per missioni, programmi e macroaggregati - spese per servizi per conto terzi e partite di giro - impegni;

z) Allegato M - riepilogo spese per titoli e macroaggregati;

aa) Allegato N - accertamenti assunti nell'esercizio di riferimento e negli esercizi precedenti imputati all'anno successivo cui si riferisce il rendiconto e seguenti;

bb) Allegato O - impegni assunti nell'esercizio di riferimento e negli esercizi precedenti imputati all'anno successivo cui si riferisce il rendiconto e seguenti;

cc) Allegato P - prospetto dei costi per missione;

dd) Allegato Q - conto del bilancio - gestione delle spese - ripartizione per missioni e programmi della politica regionale unitaria;

ee) Allegato R - prospetto dei dati SIOPE e delle disponibilità liquide, previsto dall'articolo 77-quater, comma 11 del decreto-legge 25 giugno 2008, n. 112 (Disposizioni urgenti per lo sviluppo economico, la semplificazione, la competitività, la stabilizzazione della finanza pubblica e la perequazione tributaria), convertito in legge, con modificazioni dall'articolo 1, comma 1 della legge 6 agosto 2008, n. 133 e dall'articolo 2, comma 1 del decreto del Ministro dell'Economia e delle finanze 23 dicembre 2009, n. 38666 (Superamento della rivelazione trimestrale di cassa e modalità di pubblicazione dei dati SIOPE nei rendiconti o bilanci di esercizio delle amministrazioni pubbliche);

ff) Allegato S1 - elenco dei residui attivi provenienti dagli esercizi anteriori a quello di competenza, distintamente per esercizio di provenienza e per capitolo;

gg) Allegato S2 - elenco dei residui passivi provenienti dagli esercizi anteriori a quello di competenza, distintamente per esercizio di provenienza e per capitolo;

hh) Allegato S3 - elenco dei crediti inesigibili stralciati dal conto del bilancio;

ii) Allegato T - relazione sulla gestione dell'organo esecutivo;

jj) Allegato U - elenco degli impegni per spese di investimento che hanno determinato il disavanzo da debito autorizzato e non contratto alla fine dell'anno, distintamente per esercizio di formazione;

kk) Allegato V - attestazione dei tempi di pagamento di cui all'articolo 41 del decreto-legge 24 aprile 2014, n. 66 (Misure urgenti per la competitività e la giustizia sociale), convertito, con modificazioni, dalla legge 23 giugno 2014, n. 89;

ll) Allegato W - relazione del Collegio dei revisori dei conti;

mm) Allegato X - rendiconto consolidato della Giunta regionale e dell'Assemblea legislativa.

Art. 11
(Entrata in vigore)

1. La presente legge entra in vigore il giorno successivo alla sua pubblicazione nel Bollettino ufficiale della Regione.

La presente legge regionale sarà pubblicata nel *Bollettino Ufficiale* della Regione.

È fatto obbligo a chiunque spetti di osservarla e di farla osservare come legge della Regione Umbria.

Data a Perugia, 27 novembre 2020

TESEI

LAVORI PREPARATORI

Disegno di legge:

– di iniziativa della Giunta regionale su proposta dell'Assessore Agabiti, deliberazione n. 518 del 29 giugno 2020, atto consiliare n. 343 (XI Legislatura);

– assegnato per il parere alle Commissioni consiliari permanenti I "Affari istituzionali e comunitari" con competenza in sede referente, II "Attività economiche e governo del territorio" e III "Sanità e servizi sociali" con competenza in sede consultiva, il 1 luglio 2020;

– testo licenziato dalla I Commissione consiliare permanente in data 18 novembre 2020, con parere e relazione illustrata oralmente dal Presidente Nicchi e con i pareri consultivi delle Commissioni consiliari permanenti II e III (Atto n. 343/BIS);

– esaminato ed approvato dall'Assemblea legislativa, con un emendamento, nella seduta del 26 novembre 2020, deliberazione n. 75.

AVVERTENZA – Il testo della legge viene pubblicato con l'aggiunta delle note redatte dalla Direzione Risorse, Programmazione, Cultura, Turismo - Servizio Segreteria di Giunta, Attività legislativa, BUR, Società partecipate, Agenzie e rapporti con Associazioni e Fondazioni - Sezione Promulgazione leggi ed emanazione atti del Presidente. Nomine, persone giuridiche, volontariato, ai sensi dell'art. 4 della legge regionale 26 giugno 2012, n. 9, al solo scopo di facilitare la lettura delle disposizioni di legge modificate o alle quali è operato il rinvio. Restano invariati il valore e l'efficacia degli atti legislativi qui trascritti.

NOTE

Note all'art. 10, comma 1, lett. ee) e kk):

- Si riporta il testo dell'art. 77-quater, comma 11 del decreto legge 25 giugno 2008, n. 112, recante "Disposizioni urgenti per lo sviluppo economico, la semplificazione, la competitività, la stabilizzazione della finanza pubblica e la perequazione tributaria" (pubblicato nel S.O. alla G.U. 25 giugno 2008, n. 147), convertito in legge, con modificazioni, dalla legge 6 agosto 2008, n. 133 (in S.O. alla G.U. 21 agosto 2008, n. 195), come modificato dai decreti legge: 31 maggio 2010, n. 78 (in S.O. alla G.U. 31 maggio 2010, n. 125), convertito in legge, con modificazioni, dalla legge 30 luglio 2010, n. 122 (in S.O. alla G.U. 30 luglio 2010, n. 176), 6 dicembre 2011, n. 201 (in S.O. alla G.U. 6 dicembre 2011, n. 284), convertito in legge, con modificazioni, dalla legge 22 dicembre 2011, n. 214 (in S.O. alla G.U. 27 dicembre 2011, n. 300) e 24 aprile 2017, n. 50 (in S.O. alla G.U. 24 aprile 2017, n. 95), convertito in legge, con modificazioni, dalla legge 21 giugno 2017, n. 96 (in S.O. alla G.U. 23 giugno 2017, n. 144):

«Art. 77-quater.
Modifiche della tesoreria unica ed eliminazione
della rilevazione dei flussi trimestrali di cassa

Omissis.
11. Gli enti pubblici soggetti al Sistema Informativo delle Operazioni degli Enti pubblici (SIOPE), istituito ai sensi dell'articolo 28, commi 3, 4 e 5, della legge 27 dicembre 2002, n. 289, e successive modificazioni, e i rispettivi tesorieri o cassieri non sono tenuti agli adempimenti relativi alla trasmissione dei dati periodici di cassa, di cui all'articolo 30 della legge 5 agosto 1978, n. 468, e successive modificazioni. I prospetti dei dati SIOPE e delle disponibilità liquide costituiscono un allegato obbligatorio del rendiconto o del bilancio di esercizio. Con decreto del Ministero dell'economia e delle finanze - Dipartimento della Ragioneria generale dello Stato, sono stabilite, entro sessanta giorni dalla data di entrata in vigore della legge di conversione del presente decreto, le relative modalità di attuazione. Le sanzioni previste dagli articoli 30 e 32 della legge n. 468 del 1978 per il mancato invio dei prospetti di cassa operano per gli enti inadempienti al SIOPE.».

- Si riporta il testo dell'art. 2, comma 1 del decreto del Ministero dell'economia e delle finanze 23 dicembre 2009, n. 38666, recante "Superamento della rilevazione trimestrale di cassa e modalità di pubblicazione dei dati SIOPE nei rendiconti o bilanci di esercizio delle amministrazioni pubbliche" (pubblicato nella G.U. 10 febbraio 2010, n. 33):

«Art. 2
Rendiconto e dati SIOPE

1. Gli enti soggetti alla rilevazione di cui all'art. 28 della legge 27 dicembre 2002, n. 289, allegano, a seconda del tipo di contabilità cui sono tenuti, al rendiconto o al bilancio di esercizio relativi agli anni 2010 e successivi, i prospetti delle entrate e delle uscite dei dati SIOPE del mese di dicembre contenenti i valori cumulati dell'anno di riferimento e la relativa situazione delle disponibilità liquide.
Omissis.».

- Si riporta il testo dell'art. 41 del decreto legge 24 aprile 2014, n. 66, recante "Misure urgenti per la competitività e la giustizia sociale" (pubblicato nella G.U. 24 aprile 2014, n. 95), convertito in legge, con modificazioni, dalla legge 23 giugno 2014, n. 89 (in G.U. 23 giugno 2014, n. 143), come modificato dal decreto legge 19 giugno 2015, n. 78 (in S.O. alla G.U. 19 giugno 2015, n. 140), convertito, con modificazioni, dalla legge 6 agosto 2015, n. 125 (in S.O. alla G.U. 14 agosto 2015, n. 188):

«Art. 41
(Attestazione dei tempi di pagamento)

1. A decorrere dall'esercizio 2014, alle relazioni ai bilanci consuntivi o di esercizio delle pubbliche amministrazioni, di cui all'articolo 1, comma 2, del decreto legislativo 30 marzo 2001, n. 165, è allegato un prospetto, sottoscritto dal rappresentante legale e dal responsabile finanziario, attestante l'importo dei pagamenti relativi a transazioni commerciali effettuati dopo la scadenza dei termini previsti dal decreto legislativo 9 ottobre 2002, n. 231, nonché l'indicatore annuale di tempestività dei pagamenti di cui all'articolo 33 del decreto legislativo 14 marzo 2013, n. 33. In caso di superamento dei

predetti termini, le medesime relazioni indicano le misure adottate o previste per consentire la tempestiva effettuazione dei pagamenti. L'organo di controllo di regolarità amministrativa e contabile verifica le attestazioni di cui al primo periodo, dandone atto nella propria relazione. Per le Amministrazioni dello Stato, in sede di rendiconto generale, il prospetto di cui al primo periodo è allegato a ciascuno stato di previsione della spesa.

2. Al fine di garantire il rispetto dei tempi di pagamento di cui all'articolo 4 del decreto legislativo 9 ottobre 2002, n. 231, le amministrazioni pubbliche di cui al comma 1, esclusi gli enti del Servizio sanitario nazionale, che, sulla base dell'attestazione di cui al medesimo comma, registrano tempi medi nei pagamenti superiori a 90 giorni nel 2014 e a 60 giorni a decorrere dal 2015, rispetto a quanto disposto dal decreto legislativo 9 ottobre 2002, n. 231, nell'anno successivo a quello di riferimento non possono procedere ad assunzioni di personale a qualsiasi titolo, con qualsivoglia tipologia contrattuale, ivi compresi i rapporti di collaborazione coordinata e continuativa e di somministrazione, anche con riferimento ai processi di stabilizzazione in atto. E' fatto altresì divieto agli enti di stipulare contratti di servizio con soggetti privati che si configurino come elusivi della presente disposizione. Ai fini del calcolo dei tempi medi di pagamento, si escludono i pagamenti effettuati mediante l'utilizzo delle anticipazioni di liquidità o degli spazi finanziari disposti dall'articolo 32, comma 2, nonché dall'articolo 1, commi 1 e 10, del decreto-legge 8 aprile 2013, n. 35, convertito, con modificazioni, dalla legge 6 giugno 2013, n. 64.

3. La riduzione degli obiettivi di cui al comma 122 dell'articolo 1 della legge 13 dicembre 2010, n. 220 è applicata, sulla base dei criteri individuati con decreto del Ministro dell'economia e delle finanze di cui al medesimo comma 122, esclusivamente agli enti locali che risultano rispettosi dei tempi di pagamento previsti dal decreto legislativo 9 ottobre 2002, n. 231, come rilevato nella certificazione del patto di stabilità interno.

4. Le regioni, con riferimento agli enti del Servizio sanitario nazionale, trasmettono al Tavolo di verifica degli adempimenti regionali di cui all'articolo 12 dell'Intesa 23 marzo 2005, sancita dalla Conferenza permanente per i rapporti tra lo Stato, le regioni e le province autonome di Trento e di Bolzano, pubblicata nel supplemento ordinario n. 83 alla Gazzetta Ufficiale della Repubblica italiana n. 105 del 7 maggio 2005, una relazione contenente le informazioni di cui al comma 1 e le iniziative assunte in caso di superamento dei tempi di pagamento previsti dalla legislazione vigente. La trasmissione della relazione e l'adozione da parte degli enti delle misure idonee e congrue eventualmente necessarie a favorire il raggiungimento dell'obiettivo del rispetto della direttiva 2011/7/UE del Parlamento europeo e del Consiglio, del 16 febbraio 2011, sui tempi di pagamenti costituisce adempimento regionale, ai fini e per gli effetti dell'articolo 2, comma 68, lettera c), della legge 23 dicembre 2009, n. 191, le cui disposizioni continuano ad applicarsi a decorrere dall'esercizio 2013 ai sensi dell'articolo 15, comma 24, del decreto-legge 6 luglio 2012, n. 95, convertito, con modificazioni, dalla legge 7 agosto 2012, n. 135.».

Allegato A1

RENDICONTO GENERALE
ESERCIZIO FINANZIARIO ANNO 2019

Conto del bilancio - gestione delle entrate

(Pagina bianca presente nell'originale)

Regione Umbria

Allegato n.10 - Rendiconto della gestione

CONTO DEL BILANCIO 2019 - GESTIONE DELLE ENTRATE

TITOLO, TIPOLOGIA	DENOMINAZIONE	RESIDUI ATTIVI AL 1/1/2019 (RS)		RISCOSSIONI IN C/RESIDUI (RR)		RIACCERTAMENTI RESIDUI (R) (3)				RESIDUI ATTIVI DA ESERCIZI PRECEDENTI (EP = RS-RR+R)	
		PREVISIONI DEFINITIVE DI COMPETENZA (CP)		RISCOSSIONI IN C/COMPETENZA (RC)		ACCERTAMENTI (A) (4)		MAGGIORI O MINORI ENTRATE DI COMPETENZA =A-CP (5)		RESIDUI ATTIVI DA ESERCIZIO DI COMPETENZA (EC=A-RC)	
		PREVISIONI DEFINITIVE DI CASSA (CS)		TOTALE RISCOSSIONI (TR=RR+RC)		MAGGIORI O MINORI ENTRATE DI CASSA =TR-CS (5)				TOTALE RESIDUI ATTIVI DA RIPORTARE (TR=EP+EC)	
	FONDO PLURIENNALE VINCOLATO PER SPESE CORRENTI (1)	CP	40.914.606,93								
	FONDO PLURIENNALE VINCOLATO PER SPESE IN CONTO CAPITALE (1)	CP	100.449.292,10								
	UTILIZZO AVANZO DI AMMINISTRAZIONE (2)	CP	51.060.789,19								
	- di cui Utilizzo Fondo anticipazioni di liquidità (DL 35/2013 e successive modifiche e rifinanziamenti) - solo per le Regioni	CP	27.699.974,05								
TITOLO 1:	*ENTRATE CORRENTI DI NATURA TRIBUTARIA CONTRIBUTIVA E PEREQUATIVA*										
10101	**Tipologia 101: IMPOSTE TASSE E PROVENTI ASSIMILATI**	RS	81.235.501,44	RR	26.279.357,52	R	8.960.197,40			EP	63.916.341,32
		CP	237.490.173,00	RC	198.757.215,52	A	250.826.176,10	CP	13.336.003,10	EC	52.068.960,58
		CS	314.979.924,60	TR	225.036.573,04	CS	-89.943.351,56			TR	115.985.301,90
10102	**Tipologia 102: TRIBUTI DESTINATI AL FINANZIAMENTO DELLA SANITA** *(solo per le Regioni)*	RS	267.574.439,56	RR	0,00	R	0,00			EP	267.574.439,56
		CP	1.402.408.813,34	RC	1.300.085.001,51	A	1.402.942.250,23	CP	533.436,89	EC	102.857.248,72
		CS	1.580.333.853,43	TR	1.300.085.001,51	CS	-280.248.851,92			TR	370.431.688,28
10104	**Tipologia 104: COMPARTECIPAZIONI DI TRIBUTI**	RS	0,00	RR	0,00	R	0,00			EP	0,00
		CP	98.293.119,02	RC	99.952.072,32	A	99.952.072,32	CP	1.658.953,30	EC	0,00
		CS	98.293.119,02	TR	99.952.072,32	CS	1.658.953,30			TR	0,00
10301	**Tipologia 301: FONDI PEREQUATIVI DA AMMINISTRAZIONI CENTRALI**	RS	368.468.593,22	RR	83.741.656,00	R	188.346,00			EP	284.915.283,22
		CP	218.553.307,66	RC	97.658.334,89	A	218.676.370,77	CP	123.063,11	EC	121.018.035,88
		CS	394.248.314,00	TR	181.399.990,89	CS	-212.848.323,11			TR	405.933.319,10
10000 Totale TITOLO 1	**ENTRATE CORRENTI DI NATURA TRIBUTARIA CONTRIBUTIVA E PEREQUATIVA**	**RS**	**717.278.534,22**	**RR**	**110.021.013,52**	**R**	**9.148.543,40**			**EP**	**616.406.064,10**
		CP	**1.956.745.413,02**	**RC**	**1.696.452.624,24**	**A**	**1.972.396.869,42**	**CP**	**15.651.456,40**	**EC**	**275.944.245,18**
		CS	**2.387.855.211,05**	**TR**	**1.806.473.637,76**	**CS**	**-581.381.573,29**			**TR**	**892.350.309,28**
TITOLO 2:	*TRASFERIMENTI CORRENTI*										

Regione Umbria

Allegato n.10 - Rendiconto della gestione

CONTO DEL BILANCIO 2019 - GESTIONE DELLE ENTRATE

TITOLO, TIPOLOGIA	DENOMINAZIONE	RESIDUI ATTIVI AL 1/1/2019 (RS)		RISCOSSIONI IN C/RESIDUI (RR)		RIACCERTAMENTI RESIDUI (R) (3)				RESIDUI ATTIVI DA ESERCIZI PRECEDENTI (EP = RS-RR+R)	
		PREVISIONI DEFINITIVE DI COMPETENZA (CP)		RISCOSSIONI IN C/COMPETENZA (RC)		ACCERTAMENTI (A) (4)		MAGGIORI O MINORI ENTRATE DI COMPETENZA =A-CP (5)		RESIDUI ATTIVI DA ESERCIZIO DI COMPETENZA (EC=A-RC)	
		PREVISIONI DEFINITIVE DI CASSA (CS)		TOTALE RISCOSSIONI (TR=RR+RC)		MAGGIORI O MINORI ENTRATE DI CASSA =TR-CS (5)				TOTALE RESIDUI ATTIVI DA RIPORTARE (TR=EP+EC)	
20101	**Tipologia 101: TRASFERIMENTI CORRENTI DA AMMINISTRAZIONI PUBBLICHE**	RS	80.428.203,18	RR	43.776.261,58	R	-343.836,33			EP	36.308.105,27
		CP	175.753.976,33	RC	110.366.918,33	A	156.837.926,72	CP	-18.916.049,61	EC	46.471.008,39
		CS	210.035.514,69	TR	154.143.179,91	CS	-55.892.334,78			TR	82.779.113,66
20103	**Tipologia 103: TRASFERIMENTI CORRENTI DA IMPRESE**	RS	16.202.611,83	RR	16.198.702,62	R	0,00			EP	3.909,21
		CP	23.232.816,38	RC	25.037.324,23	A	25.067.742,98	CP	1.834.926,60	EC	30.418,75
		CS	28.094.095,27	TR	41.236.026,85	CS	13.141.931,58			TR	34.327,96
20104	**Tipologia 104: TRASFERIMENTI CORRENTI DA ISTITUZIONI SOCIALI PRIVATE**	RS	47.646,72	RR	1.600,00	R	-546,72			EP	45.500,00
		CP	38.246,50	RC	0,00	A	0,00	CP	-38.246,50	EC	0,00
		CS	33.996,72	TR	1.600,00	CS	-32.396,72			TR	45.500,00
20105	**Tipologia 105: TRASFERIMENTI CORRENTI DALL'UNIONE EUROPEA E DAL RESTO DEL MONDO**	RS	39.906.533,05	RR	25.791.700,46	R	-517.539,52			EP	13.597.293,07
		CP	39.721.674,23	RC	2.254.424,43	A	20.087.267,22	CP	-19.634.407,01	EC	17.832.842,79
		CS	63.767.884,66	TR	28.046.124,89	CS	-35.721.759,77			TR	31.430.135,86
20000 Totale TITOLO 2	**TRASFERIMENTI CORRENTI**	**RS**	**136.584.994,78**	**RR**	**85.768.264,66**	**R**	**-861.922,57**			**EP**	**49.954.807,55**
		CP	**238.746.713,44**	**RC**	**137.658.666,99**	**A**	**201.992.936,92**	**CP**	**-36.753.776,52**	**EC**	**64.334.269,93**
		CS	**301.931.491,34**	**TR**	**223.426.931,65**	**CS**	**-78.504.559,69**			**TR**	**114.289.077,48**
TITOLO 3:	***ENTRATE EXTRATRIBUTARIE***										
30100	**Tipologia 100: VENDITA DI BENI E SERVIZI E PROVENTI DERIVANTI DALLA GESTIONE DEI BENI**	RS	49.742.859,50	RR	382.595,40	R	94.087,43			EP	49.454.351,53
		CP	110.619.853,44	RC	110.521.964,47	A	111.063.192,44	CP	443.339,00	EC	541.227,97
		CS	159.991.119,84	TR	110.904.559,87	CS	-49.086.559,97			TR	49.995.579,50
30200	**Tipologia 200: PROVENTI DERIVANTI DALL'ATTIVITA DI CONTROLLO E REPRESSIONE DELLE IRREGOLARITA E DEGLI ILLECITI**	RS	2.697.374,25	RR	121.927,09	R	-141.282,22			EP	2.434.164,94

Regione Umbria

Allegato n.10 - Rendiconto della gestione

CONTO DEL BILANCIO 2019 - GESTIONE DELLE ENTRATE

TITOLO, TIPOLOGIA	DENOMINAZIONE	RESIDUI ATTIVI AL 1/1/2019 (RS)		RISCOSSIONI IN C/RESIDUI (RR)		RIACCERTAMENTI RESIDUI (R) (3)				RESIDUI ATTIVI DA ESERCIZI PRECEDENTI (EP = RS-RR+R)	
		PREVISIONI DEFINITIVE DI COMPETENZA (CP)		RISCOSSIONI IN C/COMPETENZA (RC)		ACCERTAMENTI (A) (4)		MAGGIORI O MINORI ENTRATE DI COMPETENZA =A-CP (5)		RESIDUI ATTIVI DA ESERCIZIO DI COMPETENZA (EC=A-RC)	
		PREVISIONI DEFINITIVE DI CASSA (CS)		TOTALE RISCOSSIONI (TR=RR+RC)		MAGGIORI O MINORI ENTRATE DI CASSA =TR-CS (5)				TOTALE RESIDUI ATTIVI DA RIPORTARE (TR=EP+EC)	
		CP	2.044.752,46	RC	687.109,66	A	3.660.132,51	CP	1.615.380,05	EC	2.973.022,85
		CS	4.742.126,71	TR	809.036,75	CS	-3.933.089,96			TR	5.407.187,79
30300	Tipologia 300: INTERESSI ATTIVI	RS	52.648,30	RR	42.802,67	R	-0,38			EP	9.845,25
		CP	16.723.527,00	RC	16.860.298,27	A	16.878.232,04	CP	154.705,04	EC	17.933,77
		CS	16.677.543,42	TR	16.903.100,94	CS	225.557,52			TR	27.779,02
30500	Tipologia 500: RIMBORSI E ALTRE ENTRATE CORRENTI	RS	2.540.326,26	RR	1.581.385,18	R	49.051,93			EP	1.007.993,01
		CP	23.268.839,42	RC	10.093.920,09	A	12.597.779,81	CP	-10.671.059,61	EC	2.503.859,72
		CS	24.058.240,29	TR	11.675.305,27	CS	-12.382.935,02			TR	3.511.852,73
30000 Totale TITOLO 3	**ENTRATE EXTRATRIBUTARIE**	**RS**	**55.033.208,31**	**RR**	**2.128.710,34**	**R**	**1.856,76**			**EP**	**52.906.354,73**
		CP	**152.656.972,32**	**RC**	**138.163.292,49**	**A**	**144.199.336,80**	**CP**	**-8.457.635,52**	**EC**	**6.036.044,31**
		CS	**205.469.030,26**	**TR**	**140.292.002,83**	**CS**	**-65.177.027,43**			**TR**	**58.942.399,04**
TITOLO 4:	*ENTRATE IN CONTO CAPITALE*										
40200	Tipologia 200: CONTRIBUTI AGLI INVESTIMENTI	RS	233.013.485,58	RR	108.381.672,99	R	-2.712.676,09			EP	121.919.136,50
		CP	240.867.945,77	RC	12.728.332,02	A	82.201.446,95	CP	-158.666.498,82	EC	69.473.114,93
		CS	317.057.161,02	TR	121.110.005,01	CS	-195.947.156,01			TR	191.392.251,43
40300	Tipologia 300: ALTRI TRASFERIMENTI IN CONTO CAPITALE	RS	0,00	RR	0,00	R	0,00			EP	0,00
		CP	297.153,35	RC	22.000,00	A	46.500,00	CP	-250.653,35	EC	24.500,00
		CS	272.606,00	TR	22.000,00	CS	-250.606,00			TR	24.500,00
40400	Tipologia 400: ENTRATE DA ALIENAZIONE DI BENI MATERIALI E IMMATERIALI	RS	0,00	RR	0,00	R	0,00			EP	0,00
		CP	0,00	RC	145.129,63	A	145.129,63	CP	145.129,63	EC	0,00
		CS	0,00	TR	145.129,63	CS	145.129,63			TR	0,00
40500	Tipologia 500: ALTRE ENTRATE IN CONTO CAPITALE	RS	2.094.580,63	RR	950.934,36	R	-238.393,23			EP	905.253,04
		CP	24.651.426,22	RC	2.346.800,32	A	2.598.394,60	CP	-22.053.031,62	EC	251.594,28
		CS	20.572.342,41	TR	3.297.734,68	CS	-17.274.607,73			TR	1.156.847,32

Regione Umbria

Allegato n.10 - Rendiconto della gestione

CONTO DEL BILANCIO 2019 - GESTIONE DELLE ENTRATE

TITOLO, TIPOLOGIA	DENOMINAZIONE	RESIDUI ATTIVI AL 1/1/2019 (RS)		RISCOSSIONI IN C/RESIDUI (RR)		RIACCERTAMENTI RESIDUI (R) (3)				RESIDUI ATTIVI DA ESERCIZI PRECEDENTI (EP = RS-RR+R)	
		PREVISIONI DEFINITIVE DI COMPETENZA (CP)		RISCOSSIONI IN C/COMPETENZA (RC)		ACCERTAMENTI (A) (4)		MAGGIORI O MINORI ENTRATE DI COMPETENZA =A-CP (5)		RESIDUI ATTIVI DA ESERCIZIO DI COMPETENZA (EC=A-RC)	
		PREVISIONI DEFINITIVE DI CASSA (CS)		TOTALE RISCOSSIONI (TR=RR+RC)		MAGGIORI O MINORI ENTRATE DI CASSA =TR-CS (5)				TOTALE RESIDUI ATTIVI DA RIPORTARE (TR=EP+EC)	
40000 Totale TITOLO 4	**ENTRATE IN CONTO CAPITALE**	**RS**	**235.108.066,21**	**RR**	**109.332.607,35**	**R**	**-2.951.069,32**			**EP**	**122.824.389,54**
		CP	**265.816.525,34**	**RC**	**15.242.261,97**	**A**	**84.991.471,18**	**CP**	**-180.825.054,16**	**EC**	**69.749.209,21**
		CS	**337.902.109,43**	**TR**	**124.574.869,32**	**CS**	**-213.327.240,11**			**TR**	**192.573.598,75**
TITOLO 5:	***ENTRATE DA RIDUZIONE DI ATTIVITA FINANZIARIE***										
50200	**Tipologia 200: RISCOSSIONE CREDITI DI BREVE TERMINE**	RS	3.900.000,00	RR	3.900.000,00	R	0,00			EP	0,00
		CP	5.000.000,00	RC	0,00	A	0,00	CP	-5.000.000,00	EC	0,00
		CS	7.125.000,00	TR	3.900.000,00	CS	-3.225.000,00			TR	0,00
50300	**Tipologia 300: RISCOSSIONE CREDITI DI MEDIO LUNGO TERMINE**	RS	0,00	RR	0,00	R	0,00			EP	0,00
		CP	1.354.000,00	RC	1.027.788,05	A	1.355.106,79	CP	1.106,79	EC	327.318,74
		CS	1.354.000,00	TR	1.027.788,05	CS	-326.211,95			TR	327.318,74
50400	**Tipologia 400: ALTRE ENTRATE PER RIDUZIONE DI ATTIVITA FINANZIARIE**	RS	77.272.950,70	RR	55.014.816,85	R	0,00			EP	22.258.133,85
		CP	157.214.652,00	RC	0,00	A	77.683.071,45	CP	-79.531.580,55	EC	77.683.071,45
		CS	167.311.616,96	TR	55.014.816,85	CS	-112.296.800,11			TR	99.941.205,30
50000 Totale TITOLO 5	**ENTRATE DA RIDUZIONE DI ATTIVITA FINANZIARIE**	**RS**	**81.172.950,70**	**RR**	**58.914.816,85**	**R**	**0,00**			**EP**	**22.258.133,85**
		CP	**163.568.652,00**	**RC**	**1.027.788,05**	**A**	**79.038.178,24**	**CP**	**-84.530.473,76**	**EC**	**78.010.390,19**
		CS	**175.790.616,96**	**TR**	**59.942.604,90**	**CS**	**-115.848.012,06**			**TR**	**100.268.524,04**
TITOLO 6:	***ACCENSIONE PRESTITI***										
60300	**Tipologia 300: ACCENSIONE MUTUI E ALTRI FINANZIAMENTI A MEDIO LUNGO TERMINE**	RS	0,00	RR	0,00	R	0,00			EP	0,00
		CP	80.754.514,30	RC	8.860.000,00	A	8.860.000,00	CP	-71.894.514,30	EC	0,00
		CS	8.860.000,00	TR	8.860.000,00	CS	0,00			TR	0,00
60000 Totale TITOLO 6	**ACCENSIONE PRESTITI**	**RS**	**0,00**	**RR**	**0,00**	**R**	**0,00**			**EP**	**0,00**

Regione Umbria

Allegato n.10 - Rendiconto della gestione

CONTO DEL BILANCIO 2019 - GESTIONE DELLE ENTRATE

TITOLO, TIPOLOGIA	DENOMINAZIONE	RESIDUI ATTIVI AL 1/1/2019 (RS)		RISCOSSIONI IN C/RESIDUI (RR)		RIACCERTAMENTI RESIDUI (R) (3)				RESIDUI ATTIVI DA ESERCIZI PRECEDENTI (EP = RS-RR+R)	
		PREVISIONI DEFINITIVE DI COMPETENZA (CP)		RISCOSSIONI IN C/COMPETENZA (RC)		ACCERTAMENTI (A) (4)		MAGGIORI O MINORI ENTRATE DI COMPETENZA =A-CP (5)		RESIDUI ATTIVI DA ESERCIZIO DI COMPETENZA (EC=A-RC)	
		PREVISIONI DEFINITIVE DI CASSA (CS)		TOTALE RISCOSSIONI (TR=RR+RC)		MAGGIORI O MINORI ENTRATE DI CASSA =TR-CS (5)				TOTALE RESIDUI ATTIVI DA RIPORTARE (TR=EP+EC)	
		CP	**80.754.514,30**	**RC**	**8.860.000,00**	**A**	**8.860.000,00**	**CP**	**-71.894.514,30**	**EC**	**0,00**
		CS	**8.860.000,00**	**TR**	**8.860.000,00**	**CS**	**0,00**			**TR**	**0,00**
TITOLO 9:	*ENTRATE PER CONTO TERZI E PARTITE DI GIRO*										
90100	**Tipologia 100: ENTRATE PER PARTITE DI GIRO**	RS	7.200.593,38	RR	7.128.350,39	R	0,00			EP	72.242,99
		CP	1.094.782.695,00	RC	273.626.828,49	A	277.854.069,14	CP	-816.928.625,86	EC	4.227.240,65
		CS	1.094.072.471,80	TR	280.755.178,88	CS	-813.317.292,92			TR	4.299.483,64
90200	**Tipologia 200: ENTRATE PER CONTO TERZI**	RS	47.499,83	RR	25.164,49	R	269,74			EP	22.605,08
		CP	350.000,00	RC	162.414,45	A	162.414,45	CP	-187.585,55	EC	0,00
		CS	397.499,83	TR	187.578,94	CS	-209.920,89			TR	22.605,08
90000 Totale TITOLO 9	**ENTRATE PER CONTO TERZI E PARTITE DI GIRO**	**RS**	**7.248.093,21**	**RR**	**7.153.514,88**	**R**	**269,74**			**EP**	**94.848,07**
		CP	**1.095.132.695,00**	**RC**	**273.789.242,94**	**A**	**278.016.483,59**	**CP**	**-817.116.211,41**	**EC**	**4.227.240,65**
		CS	**1.094.469.971,63**	**TR**	**280.942.757,82**	**CS**	**-813.527.213,81**			**TR**	**4.322.088,72**
	TOTALE TITOLI	**RS**	**1.232.425.847,43**	**RR**	**373.318.927,60**	**R**	**5.337.678,01**			**EP**	**864.444.597,84**
		CP	**3.953.421.485,42**	**RC**	**2.271.193.876,68**	**A**	**2.769.495.276,15**	**CP**	**-1.183.926.209,27**	**EC**	**498.301.399,47**
		CS	**4.512.278.430,67**	**TR**	**2.644.512.804,28**	**CS**	**-1.867.765.626,39**			**TR**	**1.362.745.997,31**
	TOTALE GENERALE DELLE ENTRATE	**RS**	**1.232.425.847,43**	**RR**	**373.318.927,60**	**R**	**5.337.678,01**			**EP**	**864.444.597,84**
		CP	**4.145.846.173,64**	**RC**	**2.271.193.876,68**	**A**	**2.769.495.276,15**	**CP**	**-1.183.926.209,27**	**EC**	**498.301.399,47**
		CS	**4.512.278.430,67**	**TR**	**2.644.512.804,28**	**CS**	**-1.867.765.626,39**			**TR**	**1.362.745.997,31**

CONTO DEL BILANCIO 2019 - GESTIONE DELLE ENTRATE

(1) Indicare l'importo del fondo pluriennale vincolato risultante dal conto del bilancio dell'anno precedente (spesa).

(2) Indicare l'importo definitivo dell'utilizzo del risultato di amministrazione.

(3) Indicare l'ammontare complessivo derivante dal riaccertamento dei residui (comprende l'importo dei crediti definitivamente cancellati in quanto assolutamente inesigibili, l'importo dei crediti cancellati e reimputati agli esercizi in cui l'obbligazione è esigibile effettuata in occasione del riaccertamento straordinario dei residui, l'importo dei crediti di dubbia e difficile esazione cancellati secondo le modalità previste dal principio applicato della contabilità finanziaria 9.2). La voce comprende inoltre le rettifiche in aumento dei residui attivi effettuate a seguito della riscossione di residui attivi cancellati dalle scritture (ad es. In anni precedenti è stato cancellato un residuo attivo in quanto considerato assolutamente inesigibile. In caso di riscossione di tale credito nel corso dell'esercizio cui si riferisce il rendiconto si effettua un riaccertamento dei residui attivi in aumento). Le rettifiche in aumento sono indicate con il segno "+", le rettifiche in riduzione sono indicate con il segno "-".

(4) Indicare gli accertamenti imputati contabilmente all'esercizio cui il rendiconto si riferisce al netto dei crediti che, in occasione del riaccertamento ordinario dei residui effettuato ai sensi dell'articolo 3, comma 4, risultassero non esigibili e reimputati agli esercizi in cui le obbligazioni risultano esigibili. Nel primo esercizio di applicazione del titolo primo del D.Lgs 118/2011 la voce comprende i crediti che sono stati oggetto del riaccertamento straordinario dei residui e reimputati all'esercizio.

(5) Le maggiori entrate sono indicate con il segno "+", le minori entrate sono indicate con il segno "-".

Allegato A2

RENDICONTO GENERALE
ESERCIZIO FINANZIARIO ANNO 2019

Conto del bilancio - riepilogo generale delle entrate

(Pagina bianca presente nell'originale)

Regione Umbria

Allegato n.10 - Rendiconto della gestione

CONTO DEL BILANCIO 2019 - RIEPILOGO GENERALE DELLE ENTRATE

TITOLO	DENOMINAZIONE	RESIDUI ATTIVI AL 1/1/2019 (RS)		RISCOSSIONI IN C/RESIDUI (RR)		RIACCERTAMENTI RESIDUI (R) (3)				RESIDUI ATTIVI DA ESERCIZI PRECEDENTI (EP = RS-RR +R)	
		PREVISIONI DEFINITIVE DI COMPETENZA (CP)		RISCOSSIONI IN C/COMPETENZA (RC)		ACCERTAMENTI (A) (4)		MAGGIORI O MINORI ENTRATE DI COMPETENZA =A-CP (5)		RESIDUI ATTIVI DA ESERCIZIO DI COMPETENZA (EC=A-RC)	
		PREVISIONI DEFINITIVE DI CASSA (CS)		TOTALE RISCOSSIONI (TR=RR+RC)		MAGGIORI O MINORI ENTRATE DI CASSA =TR-CS (5)				TOTALE RESIDUI ATTIVI DA RIPORTARE (TR=EP+EC)	
	FONDO PLURIENNALE VINCOLATO PER SPESE CORRENTI	*CP*	40.914.606,93								
	FONDO PLURIENNALE VINCOLATO PER SPESE IN CONTO CAPITALE	*CP*	100.449.292,10								
	UTILIZZO AVANZO DI AMMINISTRAZIONE	*CP*	51.060.789,19								
	- di cui Utilizzo Fondo anticipazioni di liquidità (DL 35/2013 e successive modifiche e rifinanziamenti) - solo per le Regioni	*CP*	27.699.974,05								
TITOLO 1:	*ENTRATE CORRENTI DI NATURA TRIBUTARIA CONTRIBUTIVA E PEREQUATIVA*	RS	717.278.534,22	RR	110.021.013,52	R	9.148.543,40			EP	616.406.064,10
		CP	1.956.745.413,02	RC	1.696.452.624,24	A	1.972.396.869,42	CP	15.651.456,40	EC	275.944.245,18
		CS	2.387.855.211,05	TR	1.806.473.637,76	CS	-581.381.573,29			TR	892.350.309,28
TITOLO 2:	*TRASFERIMENTI CORRENTI*	RS	136.584.994,78	RR	85.768.264,66	R	-861.922,57			EP	49.954.807,55
		CP	238.746.713,44	RC	137.658.666,99	A	201.992.936,92	CP	-36.753.776,52	EC	64.334.269,93
		CS	301.931.491,34	TR	223.426.931,65	CS	-78.504.559,69			TR	114.289.077,48
TITOLO 3:	*ENTRATE EXTRATRIBUTARIE*	RS	55.033.208,31	RR	2.128.710,34	R	1.856,76			EP	52.906.354,73
		CP	152.656.972,32	RC	138.163.292,49	A	144.199.336,80	CP	-8.457.635,52	EC	6.036.044,31
		CS	205.469.030,26	TR	140.292.002,83	CS	-65.177.027,43			TR	58.942.399,04
TITOLO 4:	*ENTRATE IN CONTO CAPITALE*	RS	235.108.066,21	RR	109.332.607,35	R	-2.951.069,32			EP	122.824.389,54
		CP	265.816.525,34	RC	15.242.261,97	A	84.991.471,18	CP	-180.825.054,16	EC	69.749.209,21
		CS	337.902.109,43	TR	124.574.869,32	CS	-213.327.240,11			TR	192.573.598,75
TITOLO 5:	*ENTRATE DA RIDUZIONE DI ATTIVITA FINANZIARIE*	RS	81.172.950,70	RR	58.914.816,85	R	0,00			EP	22.258.133,85
		CP	163.568.652,00	RC	1.027.788,05	A	79.038.178,24	CP	-84.530.473,76	EC	78.010.390,19
		CS	175.790.616,96	TR	59.942.604,90	CS	-115.848.012,06			TR	100.268.524,04
TITOLO 6:	*ACCENSIONE PRESTITI*	RS	0,00	RR	0,00	R	0,00			EP	0,00
		CP	80.754.514,30	RC	8.860.000,00	A	8.860.000,00	CP	-71.894.514,30	EC	0,00
		CS	8.860.000,00	TR	8.860.000,00	CS	0,00			TR	0,00
TITOLO 9:	*ENTRATE PER CONTO TERZI E PARTITE DI GIRO*	RS	7.248.093,21	RR	7.153.514,88	R	269,74			EP	94.848,07

Regione Umbria

Allegato n.10 - Rendiconto della gestione

CONTO DEL BILANCIO 2019 - RIEPILOGO GENERALE DELLE ENTRATE

TITOLO	DENOMINAZIONE	RESIDUI ATTIVI AL 1/1/2019 (RS)		RISCOSSIONI IN C/RESIDUI (RR)		RIACCERTAMENTI RESIDUI (R) (3)				RESIDUI ATTIVI DA ESERCIZI PRECEDENTI (EP = RS-RR +R)	
		PREVISIONI DEFINITIVE DI COMPETENZA (CP)		RISCOSSIONI IN C/COMPETENZA (RC)		ACCERTAMENTI (A) (4)		MAGGIORI O MINORI ENTRATE DI COMPETENZA =A-CP (5)		RESIDUI ATTIVI DA ESERCIZIO DI COMPETENZA (EC=A-RC)	
		PREVISIONI DEFINITIVE DI CASSA (CS)		TOTALE RISCOSSIONI (TR=RR+RC)		MAGGIORI O MINORI ENTRATE DI CASSA =TR-CS (5)				TOTALE RESIDUI ATTIVI DA RIPORTARE (TR=EP+EC)	
		CP	1.095.132.695,00	RC	273.789.242,94	A	278.016.483,59	CP	-817.116.211,41	EC	4.227.240,65
		CS	1.094.469.971,63	TR	280.942.757,82	CS	-813.527.213,81			TR	4.322.088,72
	TOTALE TITOLI	**RS**	**1.232.425.847,43**	**RR**	**373.318.927,60**	**R**	**5.337.678,01**			**EP**	**864.444.597,84**
		CP	**3.953.421.485,42**	**RC**	**2.271.193.876,68**	**A**	**2.769.495.276,15**	**CP**	**-1.183.926.209,27**	**EC**	**498.301.399,47**
		CS	**4.512.278.430,67**	**TR**	**2.644.512.804,28**	**CS**	**-1.867.765.626,39**			**TR**	**1.362.745.997,31**
	TOTALE GENERALE DELLE ENTRATE	**RS**	**1.232.425.847,43**	**RR**	**373.318.927,60**	**R**	**5.337.678,01**			**EP**	**864.444.597,84**
		CP	**4.145.846.173,64**	**RC**	**2.271.193.876,68**	**A**	**2.769.495.276,15**	**CP**	**-1.183.926.209,27**	**EC**	**498.301.399,47**
		CS	**4.512.278.430,67**	**TR**	**2.644.512.804,28**	**CS**	**-1.867.765.626,39**			**TR**	**1.362.745.997,31**

(1) Indicare l'importo del fondo pluriennale vincolato risultante dal conto del bilancio dell'anno precedente (spesa).

(2) Indicare l'importo definitivo dell'utilizzo del risultato di amministrazione.

(3) Indicare l'ammontare complessivo derivante dal riaccertamento dei residui (comprende l'importo dei crediti definitivamente cancellati in quanto assolutamente inesigibili, l'importo dei crediti cancellati e reimputati agli esercizi in cui l'obbligazione è esigibile effettuata in occasione del riaccertamento straordinario dei residui, l'importo dei crediti di dubbia e difficile esazione cancellati secondo le modalità previste dal principio applicato della contabilità finanziaria 9.2). La voce comprende inoltre le rettifiche in aumento dei residui attivi effettuate a seguito della riscossione di residui attivi cancellati dalle scritture (ad es. In anni precedenti è stato cancellato un residuo attivo in quanto considerato assolutamente inesigibile. In caso di riscossione di tale credito nel corso dell'esercizio cui si riferisce il rendiconto si effettua un riaccertamento dei residui attivi in aumento). Le rettifiche in aumento sono indicate con il segno "+", le rettifiche in riduzione sono indicate con il segno "-".

(4) Indicare gli accertamenti imputati contabilmente all'esercizio cui il rendiconto si riferisce al netto dei crediti che, in occasione del riaccertamento ordinario dei residui effettuato ai sensi dell'articolo 3, comma 4, risultassero non esigibili e reimputati agli esercizi in cui le obbligazioni risultano esigibili. Nel primo esercizio di applicazione del titolo primo del D.Lgs 118/2011 la voce comprende i crediti che sono stati oggetto del riaccertamento straordinario dei residui e reimputati all'esercizio.

(5) Le maggiori entrate sono indicate con il segno "+", le minori entrate sono indicate con il segno "-".

Allegato B1

RENDICONTO GENERALE
ESERCIZIO FINANZIARIO ANNO 2019

Conto del bilancio - gestione delle spese

(Pagina bianca presente nell'originale)

Regione Umbria

Allegato n.10 - Rendiconto della gestione

CONTO DEL BILANCIO 2019 - GESTIONE DELLE SPESE

MISSIONE, PROGRAMMA, TITOLO	DENOMINAZIONE	RESIDUI PASSIVI AL 1/1/2019 (RS) / PREVISIONI DEFINITIVE DI COMPETENZA (CP) / PREVISIONI DEFINITIVE DI CASSA (CS)	PAGAMENTI IN C/RESIDUI (PR) / PAGAMENTI IN C/COMPETENZA (PC) / TOTALE PAGAMENTI (TR=PR+PC)	RIACCERTAMENTO RESIDUI (R) (1) / IMPEGNI (I) (2) / FONDO PLURIENNALE VINCOLATO (FPV) (3)	ECONOMIE DI COMPETENZA (ECP=CP-I-FPV)	RESIDUI PASSIVI DA ESERCIZI PRECEDENTI (EP=RS-PR+R) / RESIDUI PASSIVI DA ESERCIZIO DI COMPETENZA (EC=I-PC) / TOTALE RESIDUI PASSIVI DA RIPORTARE (TR=EP+EC)
	DISAVANZO DI AMMINISTRAZIONE	*CP* 0,00				
	DISAVANZO DERIVANTE DA DEBITO AUTORIZZATO E NON CONTRATTO(4)	*CP* 71.894.514,30				
MISSIONE 01	*SERVIZI ISTITUZIONALI GENERALI E DI GESTIONE*					
0101 Programma 01	ORGANI ISTITUZIONALI					
Titolo 1	SPESE CORRENTI	RS 595.325,77	PR 387.851,39	R -7.084,79		EP 200.389,59
		CP 26.772.683,32	PC 24.817.251,24	I 26.083.375,44	ECP 484.868,57	EC 1.266.124,20
		CS 27.253.607,19	TP 25.205.102,63	FPV 204.439,31		TR 1.466.513,79
Totale Programma 01	ORGANI ISTITUZIONALI	**RS 595.325,77**	**PR 387.851,39**	**R -7.084,79**		**EP 200.389,59**
		CP 26.772.683,32	**PC 24.817.251,24**	**I 26.083.375,44**	**ECP 484.868,57**	**EC 1.266.124,20**
		CS 27.253.607,19	**TP 25.205.102,63**	**FPV 204.439,31**		**TR 1.466.513,79**
0102 Programma 02	SEGRETERIA GENERALE					
Titolo 1	SPESE CORRENTI	RS 122.602,52	PR 89.609,94	R 0,00		EP 32.992,58
		CP 1.934.977,57	PC 1.700.376,16	I 1.842.339,53	ECP 2.016,26	EC 141.963,37
		CS 1.966.958,31	TP 1.789.986,10	FPV 90.621,78		TR 174.955,95
Totale Programma 02	SEGRETERIA GENERALE	**RS 122.602,52**	**PR 89.609,94**	**R 0,00**		**EP 32.992,58**
		CP 1.934.977,57	**PC 1.700.376,16**	**I 1.842.339,53**	**ECP 2.016,26**	**EC 141.963,37**
		CS 1.966.958,31	**TP 1.789.986,10**	**FPV 90.621,78**		**TR 174.955,95**
0103 Programma 03	GESTIONE ECONOMICA FINANZIARIA PROGRAMMAZIONE PROVVEDITORATO					
Titolo 1	SPESE CORRENTI	RS 495.027,35	PR 369.895,87	R -46,97		EP 125.084,51
		CP 4.152.704,93	PC 3.259.850,30	I 3.722.486,31	ECP 84.336,33	EC 462.636,01
		CS 4.323.456,20	TP 3.629.746,17	FPV 345.882,29		TR 587.720,52
Titolo 2	SPESE IN CONTO CAPITALE	RS 25.184,44	PR 17.442,32	R 0,00		EP 7.742,12
		CP 170.107,04	PC 129.394,58	I 132.729,19	ECP 37.377,85	EC 3.334,61
		CS 195.291,48	TP 146.836,90	FPV 0,00		TR 11.076,73
Titolo 3	SPESE PER INCREMENTO ATTIVITA FINANZIARIE	RS 0,00	PR 0,00	R 0,00		EP 0,00

Regione Umbria

Allegato n.10 - Rendiconto della gestione

CONTO DEL BILANCIO 2019 - GESTIONE DELLE SPESE

			CP	150.078.881,00	PC	77.730.071,45	I	77.761.952,45	ECP	72.316.928,55	EC	31.881,00
			CS	120.078.881,00	TP	77.730.071,45	FPV	0,00			TR	31.881,00
	Totale Programma 03	**GESTIONE ECONOMICA FINANZIARIA PROGRAMMAZIONE PROVVEDITORATO**	**RS**	**520.211,79**	**PR**	**387.338,19**	**R**	**-46,97**			**EP**	**132.826,63**
			CP	**154.401.692,97**	**PC**	**81.119.316,33**	**I**	**81.617.167,95**	**ECP**	**72.438.642,73**	**EC**	**497.851,62**
			CS	**124.597.628,68**	**TP**	**81.506.654,52**	**FPV**	**345.882,29**			**TR**	**630.678,25**
0104	**Programma 04**	**GESTIONE DELLE ENTRATE TRIBUTARIE E SERVIZI FISCALI**										
	Titolo 1	**SPESE CORRENTI**	RS	6.011.288,01	PR	1.211.314,70	R	-126.771,06			EP	4.673.202,25
			CP	3.199.775,87	PC	1.250.613,36	I	2.885.393,42	ECP	296.950,66	EC	1.634.780,06
			CS	9.193.931,09	TP	2.461.928,06	FPV	17.431,79			TR	6.307.982,31
	Totale Programma 04	**GESTIONE DELLE ENTRATE TRIBUTARIE E SERVIZI FISCALI**	**RS**	**6.011.288,01**	**PR**	**1.211.314,70**	**R**	**-126.771,06**			**EP**	**4.673.202,25**
			CP	**3.199.775,87**	**PC**	**1.250.613,36**	**I**	**2.885.393,42**	**ECP**	**296.950,66**	**EC**	**1.634.780,06**
			CS	**9.193.931,09**	**TP**	**2.461.928,06**	**FPV**	**17.431,79**			**TR**	**6.307.982,31**
0105	**Programma 05**	**GESTIONE DEI BENI DEMANIALI E PATRIMONIALI**										
	Titolo 1	**SPESE CORRENTI**	RS	1.568.313,02	PR	931.505,99	R	-126.267,35			EP	510.539,68
			CP	5.776.843,61	PC	4.164.531,27	I	5.136.274,79	ECP	466.366,76	EC	971.743,52
			CS	7.308.533,38	TP	5.096.037,26	FPV	174.202,06			TR	1.482.283,20
	Totale Programma 05	**GESTIONE DEI BENI DEMANIALI E PATRIMONIALI**	**RS**	**1.568.313,02**	**PR**	**931.505,99**	**R**	**-126.267,35**			**EP**	**510.539,68**
			CP	**5.776.843,61**	**PC**	**4.164.531,27**	**I**	**5.136.274,79**	**ECP**	**466.366,76**	**EC**	**971.743,52**
			CS	**7.308.533,38**	**TP**	**5.096.037,26**	**FPV**	**174.202,06**			**TR**	**1.482.283,20**
0106	**Programma 06**	**UFFICIO TECNICO**										
	Titolo 1	**SPESE CORRENTI**	RS	347.966,99	PR	340.727,05	R	0,00			EP	7.239,94
			CP	852.762,50	PC	676.152,01	I	705.638,48	ECP	7.395,18	EC	29.486,47
			CS	1.155.749,02	TP	1.016.879,06	FPV	139.728,84			TR	36.726,41
	Titolo 2	**SPESE IN CONTO CAPITALE**	RS	11.913.143,03	PR	2.684.650,82	R	-0,01			EP	9.228.492,20
			CP	9.556.196,05	PC	113.282,83	I	287.681,28	ECP	41.886,51	EC	174.398,45
			CS	16.455.549,95	TP	2.797.933,65	FPV	9.226.628,26			TR	9.402.890,65
	Totale Programma 06	**UFFICIO TECNICO**	**RS**	**12.261.110,02**	**PR**	**3.025.377,87**	**R**	**-0,01**			**EP**	**9.235.732,14**
			CP	**10.408.958,55**	**PC**	**789.434,84**	**I**	**993.319,76**	**ECP**	**49.281,69**	**EC**	**203.884,92**
			CS	**17.611.298,97**	**TP**	**3.814.812,71**	**FPV**	**9.366.357,10**			**TR**	**9.439.617,06**

Regione Umbria

Allegato n.10 - Rendiconto della gestione

CONTO DEL BILANCIO 2019 - GESTIONE DELLE SPESE

0108	Programma 08	STATISTICA E SISTEMI INFORMATIVI										
	Titolo 1	SPESE CORRENTI	RS	1.784.618,64	PR	1.451.301,87	R	-58.383,81			EP	274.932,96
			CP	5.888.203,84	PC	4.051.775,12	I	5.443.347,03	ECP	208.918,59	EC	1.391.571,91
			CS	7.603.733,47	TP	5.503.076,99	FPV	235.938,22			TR	1.666.504,87
	Titolo 2	SPESE IN CONTO CAPITALE	RS	212.017,68	PR	51.281,48	R	-12.993,00			EP	147.743,20
			CP	952.514,12	PC	282.142,44	I	812.462,75	ECP	78.552,40	EC	530.320,31
			CS	1.164.531,80	TP	333.423,92	FPV	61.498,97			TR	678.063,51
	Totale Programma 08	**STATISTICA E SISTEMI INFORMATIVI**	**RS**	**1.996.636,32**	**PR**	**1.502.583,35**	**R**	**-71.376,81**			**EP**	**422.676,16**
			CP	**6.840.717,96**	**PC**	**4.333.917,56**	**I**	**6.255.809,78**	**ECP**	**287.470,99**	**EC**	**1.921.892,22**
			CS	**8.768.265,27**	**TP**	**5.836.500,91**	**FPV**	**297.437,19**			**TR**	**2.344.568,38**
0109	Programma 09	ASSISTENZA TECNICO AMMINISTRATIVA AGLI ENTI LOCALI										
	Titolo 1	SPESE CORRENTI	RS	4.045,72	PR	3.591,98	R	0,00			EP	453,74
			CP	104.178,65	PC	96.793,55	I	99.461,40	ECP	141,10	EC	2.667,85
			CS	103.648,22	TP	100.385,53	FPV	4.576,15			TR	3.121,59
	Totale Programma 09	**ASSISTENZA TECNICO AMMINISTRATIVA AGLI ENTI LOCALI**	**RS**	**4.045,72**	**PR**	**3.591,98**	**R**	**0,00**			**EP**	**453,74**
			CP	**104.178,65**	**PC**	**96.793,55**	**I**	**99.461,40**	**ECP**	**141,10**	**EC**	**2.667,85**
			CS	**103.648,22**	**TP**	**100.385,53**	**FPV**	**4.576,15**			**TR**	**3.121,59**
0110	Programma 10	RISORSE UMANE										
	Titolo 1	SPESE CORRENTI	RS	1.241.049,51	PR	1.107.765,28	R	-30.369,41			EP	102.914,82
			CP	6.996.833,99	PC	3.537.239,96	I	3.764.962,54	ECP	553.574,07	EC	227.722,58
			CS	5.203.600,62	TP	4.645.005,24	FPV	2.678.297,38			TR	330.637,40
	Totale Programma 10	**RISORSE UMANE**	**RS**	**1.241.049,51**	**PR**	**1.107.765,28**	**R**	**-30.369,41**			**EP**	**102.914,82**
			CP	**6.996.833,99**	**PC**	**3.537.239,96**	**I**	**3.764.962,54**	**ECP**	**553.574,07**	**EC**	**227.722,58**
			CS	**5.203.600,62**	**TP**	**4.645.005,24**	**FPV**	**2.678.297,38**			**TR**	**330.637,40**
0111	Programma 11	ALTRI SERVIZI GENERALI										
	Titolo 1	SPESE CORRENTI	RS	1.185.821,50	PR	1.017.539,67	R	-113.979,51			EP	54.302,32
			CP	8.983.519,06	PC	6.485.985,23	I	7.443.906,68	ECP	740.674,60	EC	957.921,45
			CS	9.938.472,03	TP	7.503.524,90	FPV	798.937,78			TR	1.012.223,77

Regione Umbria

Allegato n.10 - Rendiconto della gestione

CONTO DEL BILANCIO 2019 - GESTIONE DELLE SPESE

	Titolo 2	SPESE IN CONTO CAPITALE	RS	0,00	PR	0,00	R	0,00			EP	0,00
			CP	10.000,00	PC	0,00	I	0,00	ECP	10.000,00	EC	0,00
			CS	10.000,00	TP	0,00	FPV	0,00			TR	0,00
	Totale Programma 11	**ALTRI SERVIZI GENERALI**	**RS**	**1.185.821,50**	**PR**	**1.017.539,67**	**R**	**-113.979,51**			**EP**	**54.302,32**
			CP	**8.993.519,06**	**PC**	**6.485.985,23**	**I**	**7.443.906,68**	**ECP**	**750.674,60**	**EC**	**957.921,45**
			CS	**9.948.472,03**	**TP**	**7.503.524,90**	**FPV**	**798.937,78**			**TR**	**1.012.223,77**
0112	**Programma 12**	**POLITICA REGIONALE UNITARIA PER I SERVIZI ISTITUZIONALI GENERALI E DI GESTIONE**										
	Titolo 1	**SPESE CORRENTI**	RS	940.297,24	PR	813.131,53	R	-2.944,60			EP	124.221,11
			CP	10.027.871,05	PC	2.928.967,06	I	4.043.280,88	ECP	5.668.621,72	EC	1.114.313,82
			CS	9.986.779,52	TP	3.742.098,59	FPV	315.968,45			TR	1.238.534,93
	Titolo 2	**SPESE IN CONTO CAPITALE**	RS	43.196,36	PR	43.196,36	R	0,00			EP	0,00
			CP	3.341.985,95	PC	0,00	I	54.488,63	ECP	2.723.539,38	EC	54.488,63
			CS	3.314.451,56	TP	43.196,36	FPV	563.957,94			TR	54.488,63
	Totale Programma 12	**POLITICA REGIONALE UNITARIA PER I SERVIZI ISTITUZIONALI GENERALI E DI GES**	**RS**	**983.493,60**	**PR**	**856.327,89**	**R**	**-2.944,60**			**EP**	**124.221,11**
			CP	**13.369.857,00**	**PC**	**2.928.967,06**	**I**	**4.097.769,51**	**ECP**	**8.392.161,10**	**EC**	**1.168.802,45**
			CS	**13.301.231,08**	**TP**	**3.785.294,95**	**FPV**	**879.926,39**			**TR**	**1.293.023,56**
	TOTALE MISSIONE 01	***SERVIZI ISTITUZIONALI GENERALI E DI GESTIONE***	**RS**	**26.489.897,78**	**PR**	**10.520.806,25**	**R**	**-478.840,51**			**EP**	**15.490.251,02**
			CP	**238.800.038,55**	**PC**	**131.224.426,56**	**I**	**140.219.780,80**	**ECP**	**83.722.148,53**	**EC**	**8.995.354,24**
			CS	**225.257.174,84**	**TP**	**141.745.232,81**	**FPV**	**14.858.109,22**			**TR**	**24.485.605,26**
	MISSIONE 03	***ORDINE PUBBLICO E SICUREZZA***										
0301	**Programma 01**	**POLIZIA LOCALE E AMMINISTRATIVA**										
	Titolo 1	**SPESE CORRENTI**	RS	10.230,47	PR	9.526,69	R	0,00			EP	703,78
			CP	94.883,15	PC	71.280,51	I	89.716,08	ECP	90,86	EC	18.435,57
			CS	100.037,41	TP	80.807,20	FPV	5.076,21			TR	19.139,35
	Totale Programma 01	**POLIZIA LOCALE E AMMINISTRATIVA**	**RS**	**10.230,47**	**PR**	**9.526,69**	**R**	**0,00**			**EP**	**703,78**
			CP	**94.883,15**	**PC**	**71.280,51**	**I**	**89.716,08**	**ECP**	**90,86**	**EC**	**18.435,57**
			CS	**100.037,41**	**TP**	**80.807,20**	**FPV**	**5.076,21**			**TR**	**19.139,35**
0302	**Programma 02**	**SISTEMA INTEGRATO DI SICUREZZA URBANA**										

Regione Umbria

Allegato n.10 - Rendiconto della gestione

CONTO DEL BILANCIO 2019 - GESTIONE DELLE SPESE

	Titolo 1	SPESE CORRENTI	RS	112.850,73	PR	112.850,73	R	0,00			EP	0,00
			CP	142.470,57	PC	37.000,00	I	49.440,00	ECP	93.030,57	EC	12.440,00
			CS	255.321,30	TP	149.850,73	FPV	0,00			TR	12.440,00
	Totale Programma 02	**SISTEMA INTEGRATO DI SICUREZZA URBANA**	**RS**	**112.850,73**	**PR**	**112.850,73**	**R**	**0,00**			**EP**	**0,00**
			CP	**142.470,57**	**PC**	**37.000,00**	**I**	**49.440,00**	**ECP**	**93.030,57**	**EC**	**12.440,00**
			CS	**255.321,30**	**TP**	**149.850,73**	**FPV**	**0,00**			**TR**	**12.440,00**
	TOTALE MISSIONE 03	***ORDINE PUBBLICO E SICUREZZA***	**RS**	**123.081,20**	**PR**	**122.377,42**	**R**	**0,00**			**EP**	**703,78**
			CP	**237.353,72**	**PC**	**108.280,51**	**I**	**139.156,08**	**ECP**	**93.121,43**	**EC**	**30.875,57**
			CS	**355.358,71**	**TP**	**230.657,93**	**FPV**	**5.076,21**			**TR**	**31.579,35**
	MISSIONE 04	***ISTRUZIONE E DIRITTO ALLO STUDIO***										
0401	**Programma 01**	**ISTRUZIONE PRESCOLASTICA**										
	Titolo 1	**SPESE CORRENTI**	RS	911.300,14	PR	875.190,73	R	0,00			EP	36.109,41
			CP	953.382,46	PC	916.631,19	I	951.234,49	ECP	711,17	EC	34.603,30
			CS	1.863.245,80	TP	1.791.821,92	FPV	1.436,80			TR	70.712,71
	Titolo 2	**SPESE IN CONTO CAPITALE**	RS	5.400,00	PR	0,00	R	0,00			EP	5.400,00
			CP	14.900,00	PC	10.519,70	I	10.519,70	ECP	4.380,30	EC	0,00
			CS	20.300,00	TP	10.519,70	FPV	0,00			TR	5.400,00
	Totale Programma 01	**ISTRUZIONE PRESCOLASTICA**	**RS**	**916.700,14**	**PR**	**875.190,73**	**R**	**0,00**			**EP**	**41.509,41**
			CP	**968.282,46**	**PC**	**927.150,89**	**I**	**961.754,19**	**ECP**	**5.091,47**	**EC**	**34.603,30**
			CS	**1.883.545,80**	**TP**	**1.802.341,62**	**FPV**	**1.436,80**			**TR**	**76.112,71**
0402	**Programma 02**	**ALTRI ORDINI DI ISTRUZIONE NON UNIVERSITARIA**										
	Titolo 1	**SPESE CORRENTI**	RS	806,74	PR	190,25	R	0,00			EP	616,49
			CP	76.775,99	PC	6.428,00	I	6.725,30	ECP	33.486,04	EC	297,30
			CS	76.367,37	TP	6.618,25	FPV	36.564,65			TR	913,79
	Totale Programma 02	**ALTRI ORDINI DI ISTRUZIONE NON UNIVERSITARIA**	**RS**	**806,74**	**PR**	**190,25**	**R**	**0,00**			**EP**	**616,49**
			CP	**76.775,99**	**PC**	**6.428,00**	**I**	**6.725,30**	**ECP**	**33.486,04**	**EC**	**297,30**
			CS	**76.367,37**	**TP**	**6.618,25**	**FPV**	**36.564,65**			**TR**	**913,79**
0403	**Programma 03**	**EDILIZIA SCOLASTICA**										

Regione Umbria

Allegato n.10 - Rendiconto della gestione

CONTO DEL BILANCIO 2019 - GESTIONE DELLE SPESE

	Titolo 1	**SPESE CORRENTI**	RS	24.402,64	PR	21.982,88	R	0,00			EP	2.419,76
			CP	276.577,26	PC	258.470,78	I	265.543,72	ECP	293,10	EC	7.072,94
			CS	290.239,46	TP	280.453,66	FPV	10.740,44			TR	9.492,70
	Titolo 2	**SPESE IN CONTO CAPITALE**	RS	1.275.442,20	PR	34.256,74	R	-5.743,26			EP	1.235.442,20
			CP	678.117,24	PC	285.500,00	I	285.500,00	ECP	32.457,24	EC	0,00
			CS	1.593.399,44	TP	319.756,74	FPV	360.160,00			TR	1.235.442,20
	Totale Programma 03	**EDILIZIA SCOLASTICA**	**RS**	**1.299.844,84**	**PR**	**56.239,62**	**R**	**-5.743,26**			**EP**	**1.237.861,96**
			CP	**954.694,50**	**PC**	**543.970,78**	**I**	**551.043,72**	**ECP**	**32.750,34**	**EC**	**7.072,94**
			CS	**1.883.638,90**	**TP**	**600.210,40**	**FPV**	**370.900,44**			**TR**	**1.244.934,90**
0404	**Programma 04**	**ISTRUZIONE UNIVERSITARIA**										
	Titolo 1	**SPESE CORRENTI**	RS	12.416,93	PR	10.574,59	R	0,00			EP	1.842,34
			CP	14.373.800,58	PC	14.248.824,14	I	14.356.586,85	ECP	6.345,02	EC	107.762,71
			CS	14.375.348,80	TP	14.259.398,73	FPV	10.868,71			TR	109.605,05
	Titolo 2	**SPESE IN CONTO CAPITALE**	RS	750.000,00	PR	729.925,70	R	-8.733,16			EP	11.341,14
			CP	0,00	PC	0,00	I	0,00	ECP	0,00	EC	0,00
			CS	750.000,00	TP	729.925,70	FPV	0,00			TR	11.341,14
	Totale Programma 04	**ISTRUZIONE UNIVERSITARIA**	**RS**	**762.416,93**	**PR**	**740.500,29**	**R**	**-8.733,16**			**EP**	**13.183,48**
			CP	**14.373.800,58**	**PC**	**14.248.824,14**	**I**	**14.356.586,85**	**ECP**	**6.345,02**	**EC**	**107.762,71**
			CS	**15.125.348,80**	**TP**	**14.989.324,43**	**FPV**	**10.868,71**			**TR**	**120.946,19**
0405	**Programma 05**	**ISTRUZIONE TECNICA SUPERIORE**										
	Titolo 1	**SPESE CORRENTI**	RS	0,00	PR	0,00	R	0,00			EP	0,00
			CP	965.127,00	PC	212.677,68	I	579.512,06	ECP	0,00	EC	366.834,38
			CS	588.902,34	TP	212.677,68	FPV	385.614,94			TR	366.834,38
	Totale Programma 05	**ISTRUZIONE TECNICA SUPERIORE**	**RS**	**0,00**	**PR**	**0,00**	**R**	**0,00**			**EP**	**0,00**
			CP	**965.127,00**	**PC**	**212.677,68**	**I**	**579.512,06**	**ECP**	**0,00**	**EC**	**366.834,38**
			CS	**588.902,34**	**TP**	**212.677,68**	**FPV**	**385.614,94**			**TR**	**366.834,38**
0407	**Programma 07**	**DIRITTO ALLO STUDIO**										
	Titolo 1	**SPESE CORRENTI**	RS	3.421.154,67	PR	2.002.231,47	R	-3.000,00			EP	1.415.923,20
			CP	6.416.971,35	PC	5.412.228,79	I	5.907.164,25	ECP	95.811,39	EC	494.935,46
			CS	9.738.451,07	TP	7.414.460,26	FPV	413.995,71			TR	1.910.858,66

Regione Umbria

Allegato n.10 - Rendiconto della gestione

CONTO DEL BILANCIO 2019 - GESTIONE DELLE SPESE

	Totale Programma 07	**DIRITTO ALLO STUDIO**	**RS**	**3.421.154,67**	**PR**	**2.002.231,47**	**R**	**-3.000,00**			**EP**	**1.415.923,20**
			CP	**6.416.971,35**	**PC**	**5.412.228,79**	**I**	**5.907.164,25**	**ECP**	**95.811,39**	**EC**	**494.935,46**
			CS	**9.738.451,07**	**TP**	**7.414.460,26**	**FPV**	**413.995,71**			**TR**	**1.910.858,66**
0408	**Programma 08**	**POLITICA REGIONALE UNITARIA PER L'ISTRUZIONE E IL DIRITTO ALLO STUDIO**										
	Titolo 1	**SPESE CORRENTI**	RS	3.309.497,04	PR	2.704.463,65	R	-264.156,07			EP	340.877,32
			CP	10.052.532,86	PC	4.270.914,07	I	7.457.946,87	ECP	2.235.694,21	EC	3.187.032,80
			CS	12.645.714,40	TP	6.975.377,72	FPV	358.891,78			TR	3.527.910,12
	Titolo 2	**SPESE IN CONTO CAPITALE**	RS	0,00	PR	0,00	R	0,00			EP	0,00
			CP	6.672.119,76	PC	1.802.818,60	I	2.696.308,41	ECP	3.975.811,35	EC	893.489,81
			CS	6.672.119,76	TP	1.802.818,60	FPV	0,00			TR	893.489,81
	Totale Programma 08	**POLITICA REGIONALE UNITARIA PER L'ISTRUZIONE E IL DIRITTO ALLO STUDIO**	**RS**	**3.309.497,04**	**PR**	**2.704.463,65**	**R**	**-264.156,07**			**EP**	**340.877,32**
			CP	**16.724.652,62**	**PC**	**6.073.732,67**	**I**	**10.154.255,28**	**ECP**	**6.211.505,56**	**EC**	**4.080.522,61**
			CS	**19.317.834,16**	**TP**	**8.778.196,32**	**FPV**	**358.891,78**			**TR**	**4.421.399,93**
	TOTALE MISSIONE 04	***ISTRUZIONE E DIRITTO ALLO STUDIO***	**RS**	**9.710.420,36**	**PR**	**6.378.816,01**	**R**	**-281.632,49**			**EP**	**3.049.971,86**
			CP	**40.480.304,50**	**PC**	**27.425.012,95**	**I**	**32.517.041,65**	**ECP**	**6.384.989,82**	**EC**	**5.092.028,70**
			CS	**48.614.088,44**	**TP**	**33.803.828,96**	**FPV**	**1.578.273,03**			**TR**	**8.142.000,56**
	MISSIONE 05	***TUTELA E VALORIZZAZIONE DEI BENI E ATTIVITA CULTURALI***										
0501	**Programma 01**	**VALORIZZAZIONE DEI BENI DI INTERESSE STORICO**										
	Titolo 1	**SPESE CORRENTI**	RS	10.841,41	PR	8.702,03	R	0,00			EP	2.139,38
			CP	226.614,23	PC	208.147,88	I	213.799,04	ECP	247,06	EC	5.651,16
			CS	224.887,51	TP	216.849,91	FPV	12.568,13			TR	7.790,54
	Titolo 2	**SPESE IN CONTO CAPITALE**	RS	508.063,35	PR	343.902,02	R	-12.536,21			EP	151.625,12
			CP	555.634,37	PC	101.269,63	I	109.769,63	ECP	100.669,38	EC	8.500,00
			CS	1.040.197,72	TP	445.171,65	FPV	345.195,36			TR	160.125,12
	Totale Programma 01	**VALORIZZAZIONE DEI BENI DI INTERESSE STORICO**	**RS**	**518.904,76**	**PR**	**352.604,05**	**R**	**-12.536,21**			**EP**	**153.764,50**
			CP	**782.248,60**	**PC**	**309.417,51**	**I**	**323.568,67**	**ECP**	**100.916,44**	**EC**	**14.151,16**
			CS	**1.265.085,23**	**TP**	**662.021,56**	**FPV**	**357.763,49**			**TR**	**167.915,66**
0502	**Programma 02**	**ATTIVITA CULTURALE E INTERVENTI DIVERSI NEL SETTORE CULTURALE**										
	Titolo 1	**SPESE CORRENTI**	RS	417.541,81	PR	410.016,70	R	-347,45			EP	7.177,66

Regione Umbria

Allegato n.10 - Rendiconto della gestione

CONTO DEL BILANCIO 2019 - GESTIONE DELLE SPESE

			CP	4.499.991,82	PC	3.753.499,40	I	4.216.411,04	ECP	169.746,48	EC	462.911,64
			CS	4.884.928,49	TP	4.163.516,10	FPV	113.834,30			TR	470.089,30
	Titolo 2	SPESE IN CONTO CAPITALE	RS	0,00	PR	0,00	R	0,00			EP	0,00
			CP	1.074.000,00	PC	0,00	I	0,00	ECP	0,00	EC	0,00
			CS	324.000,00	TP	0,00	FPV	1.074.000,00			TR	0,00
	Totale Programma 02	**ATTIVITA CULTURALE E INTERVENTI DIVERSI NEL SETTORE CULTURALE**	**RS**	**417.541,81**	**PR**	**410.016,70**	**R**	**-347,45**			**EP**	**7.177,66**
			CP	**5.573.991,82**	**PC**	**3.753.499,40**	**I**	**4.216.411,04**	**ECP**	**169.746,48**	**EC**	**462.911,64**
			CS	**5.208.928,49**	**TP**	**4.163.516,10**	**FPV**	**1.187.834,30**			**TR**	**470.089,30**
0503	**Programma 03**	**POLITICA REGIONALE UNITARIA PER LA TUTELA DEI BENI E DELLE ATTIVITA CULTURALI**										
	Titolo 1	SPESE CORRENTI	RS	38.740,25	PR	35.291,14	R	0,00			EP	3.449,11
			CP	431.870,29	PC	393.987,65	I	410.851,10	ECP	503,02	EC	16.863,45
			CS	450.094,37	TP	429.278,79	FPV	20.516,17			TR	20.312,56
	Titolo 2	SPESE IN CONTO CAPITALE	RS	4.553.556,66	PR	1.607.589,01	R	0,00			EP	2.945.967,65
			CP	11.751.323,19	PC	456.778,05	I	1.555.302,53	ECP	9.945.801,49	EC	1.098.524,48
			CS	16.077.207,03	TP	2.064.367,06	FPV	250.219,17			TR	4.044.492,13
	Totale Programma 03	**POLITICA REGIONALE UNITARIA PER LA TUTELA DEI BENI E DELLE ATTIVITA CULTU**	**RS**	**4.592.296,91**	**PR**	**1.642.880,15**	**R**	**0,00**			**EP**	**2.949.416,76**
			CP	**12.183.193,48**	**PC**	**850.765,70**	**I**	**1.966.153,63**	**ECP**	**9.946.304,51**	**EC**	**1.115.387,93**
			CS	**16.527.301,40**	**TP**	**2.493.645,85**	**FPV**	**270.735,34**			**TR**	**4.064.804,69**
	TOTALE MISSIONE 05	***TUTELA E VALORIZZAZIONE DEI BENI E ATTIVITA CULTURALI***	**RS**	**5.528.743,48**	**PR**	**2.405.500,90**	**R**	**-12.883,66**			**EP**	**3.110.358,92**
			CP	**18.539.433,90**	**PC**	**4.913.682,61**	**I**	**6.506.133,34**	**ECP**	**10.216.967,43**	**EC**	**1.592.450,73**
			CS	**23.001.315,12**	**TP**	**7.319.183,51**	**FPV**	**1.816.333,13**			**TR**	**4.702.809,65**
	MISSIONE 06	***POLITICHE GIOVANILI SPORT E TEMPO LIBERO***										
0601	**Programma 01**	**SPORT E TEMPO LIBERO**										
	Titolo 1	SPESE CORRENTI	RS	21.535,56	PR	19.385,10	R	0,00			EP	2.150,46
			CP	645.125,26	PC	542.811,85	I	549.752,90	ECP	4.292,77	EC	6.941,05
			CS	652.881,23	TP	562.196,95	FPV	91.079,59			TR	9.091,51
	Titolo 2	SPESE IN CONTO CAPITALE	RS	739.605,17	PR	44.409,60	R	-392.583,94			EP	302.611,63
			CP	3.417.166,22	PC	499.326,54	I	2.038.109,56	ECP	1.374.656,66	EC	1.538.783,02
			CS	4.156.771,39	TP	543.736,14	FPV	4.400,00			TR	1.841.394,65
	Totale Programma 01	**SPORT E TEMPO LIBERO**	**RS**	**761.140,73**	**PR**	**63.794,70**	**R**	**-392.583,94**			**EP**	**304.762,09**
			CP	**4.062.291,48**	**PC**	**1.042.138,39**	**I**	**2.587.862,46**	**ECP**	**1.378.949,43**	**EC**	**1.545.724,07**

Regione Umbria

Allegato n.10 - Rendiconto della gestione

CONTO DEL BILANCIO 2019 - GESTIONE DELLE SPESE

			CS	**4.809.652,62**	**TP**	**1.105.933,09**	**FPV**	**95.479,59**			**TR**	**1.850.486,16**
0602	**Programma 02**	**GIOVANI**										
	Titolo 1	**SPESE CORRENTI**	RS	161.955,93	PR	161.738,83	R	0,00			EP	217,10
			CP	128.290,54	PC	69.603,65	I	70.203,86	ECP	22.095,77	EC	600,21
			CS	284.995,08	TP	231.342,48	FPV	35.990,91			TR	817,31
	Totale Programma 02	**GIOVANI**	**RS**	**161.955,93**	**PR**	**161.738,83**	**R**	**0,00**			**EP**	**217,10**
			CP	**128.290,54**	**PC**	**69.603,65**	**I**	**70.203,86**	**ECP**	**22.095,77**	**EC**	**600,21**
			CS	**284.995,08**	**TP**	**231.342,48**	**FPV**	**35.990,91**			**TR**	**817,31**
	TOTALE MISSIONE 06	***POLITICHE GIOVANILI SPORT E TEMPO LIBERO***	**RS**	**923.096,66**	**PR**	**225.533,53**	**R**	**-392.583,94**			**EP**	**304.979,19**
			CP	**4.190.582,02**	**PC**	**1.111.742,04**	**I**	**2.658.066,32**	**ECP**	**1.401.045,20**	**EC**	**1.546.324,28**
			CS	**5.094.647,70**	**TP**	**1.337.275,57**	**FPV**	**131.470,50**			**TR**	**1.851.303,47**
	MISSIONE 07	***TURISMO***										
0701	**Programma 01**	**SVILUPPO E VALORIZZAZIONE DEL TURISMO**										
	Titolo 1	**SPESE CORRENTI**	RS	735.705,77	PR	692.035,99	R	-3.987,64			EP	39.682,14
			CP	2.563.770,11	PC	1.620.502,15	I	1.861.444,93	ECP	525.067,90	EC	240.942,78
			CS	2.872.914,02	TP	2.312.538,14	FPV	177.257,28			TR	280.624,92
	Titolo 2	**SPESE IN CONTO CAPITALE**	RS	0,00	PR	0,00	R	0,00			EP	0,00
			CP	200.814,31	PC	0,00	I	0,00	ECP	200.814,31	EC	0,00
			CS	155.407,15	TP	0,00	FPV	0,00			TR	0,00
	Totale Programma 01	**SVILUPPO E VALORIZZAZIONE DEL TURISMO**	**RS**	**735.705,77**	**PR**	**692.035,99**	**R**	**-3.987,64**			**EP**	**39.682,14**
			CP	**2.764.584,42**	**PC**	**1.620.502,15**	**I**	**1.861.444,93**	**ECP**	**725.882,21**	**EC**	**240.942,78**
			CS	**3.028.321,17**	**TP**	**2.312.538,14**	**FPV**	**177.257,28**			**TR**	**280.624,92**
0702	**Programma 02**	**POLITICA REGIONALE UNITARIA PER IL TURISMO**										
	Titolo 1	**SPESE CORRENTI**	RS	1.421.055,48	PR	1.419.838,87	R	0,00			EP	1.216,61
			CP	3.475.523,76	PC	1.814.189,84	I	2.444.931,37	ECP	994.398,28	EC	630.741,53
			CS	4.476.188,71	TP	3.234.028,71	FPV	36.194,11			TR	631.958,14
	Titolo 2	**SPESE IN CONTO CAPITALE**	RS	213.244,71	PR	213.244,71	R	0,00			EP	0,00
			CP	8.468.131,34	PC	169.541,43	I	169.541,43	ECP	7.617.777,39	EC	0,00
			CS	7.115.015,02	TP	382.786,14	FPV	680.812,52			TR	0,00

	Totale Programma 02	**POLITICA REGIONALE UNITARIA PER IL TURISMO**	**RS**	**1.634.300,19**	**PR**	**1.633.083,58**	**R**	**0,00**			**EP**	**1.216,61**
			CP	**11.943.655,10**	**PC**	**1.983.731,27**	**I**	**2.614.472,80**	**ECP**	**8.612.175,67**	**EC**	**630.741,53**
			CS	**11.591.203,73**	**TP**	**3.616.814,85**	**FPV**	**717.006,63**			**TR**	**631.958,14**
	TOTALE MISSIONE 07	***TURISMO***	**RS**	**2.370.005,96**	**PR**	**2.325.119,57**	**R**	**-3.987,64**			**EP**	**40.898,75**
			CP	**14.708.239,52**	**PC**	**3.604.233,42**	**I**	**4.475.917,73**	**ECP**	**9.338.057,88**	**EC**	**871.684,31**
			CS	**14.619.524,90**	**TP**	**5.929.352,99**	**FPV**	**894.263,91**			**TR**	**912.583,06**
MISSIONE 08		***ASSETTO DEL TERRITORIO ED EDILIZIA ABITATIVA***										
0801	**Programma 01**	**URBANISTICA E ASSETTO DEL TERRITORIO**										
	Titolo 1	**SPESE CORRENTI**	RS	328.187,13	PR	285.646,42	R	-705,60			EP	41.835,11
			CP	3.829.218,71	PC	3.027.041,58	I	3.289.196,33	ECP	19.128,81	EC	262.154,75
			CS	3.726.322,50	TP	3.312.688,00	FPV	520.893,57			TR	303.989,86
	Titolo 2	**SPESE IN CONTO CAPITALE**	RS	10.547,14	PR	10.547,14	R	0,00			EP	0,00
			CP	16.919.292,84	PC	4.380.669,40	I	4.384.300,14	ECP	31.991,36	EC	3.630,74
			CS	6.621.541,35	TP	4.391.216,54	FPV	12.503.001,34			TR	3.630,74
	Totale Programma 01	**URBANISTICA E ASSETTO DEL TERRITORIO**	**RS**	**338.734,27**	**PR**	**296.193,56**	**R**	**-705,60**			**EP**	**41.835,11**
			CP	**20.748.511,55**	**PC**	**7.407.710,98**	**I**	**7.673.496,47**	**ECP**	**51.120,17**	**EC**	**265.785,49**
			CS	**10.347.863,85**	**TP**	**7.703.904,54**	**FPV**	**13.023.894,91**			**TR**	**307.620,60**
0802	**Programma 02**	**EDILIZIA RESIDENZIALE PUBBLICA E LOCALE E PIANI DI EDILIZIA ECONOMICO POPOLARE**										
	Titolo 1	**SPESE CORRENTI**	RS	51.887,36	PR	47.364,51	R	-600,00			EP	3.922,85
			CP	2.011.809,26	PC	534.196,33	I	544.742,23	ECP	335.037,75	EC	10.545,90
			CS	1.907.700,68	TP	581.560,84	FPV	1.132.029,28			TR	14.468,75
	Titolo 2	**SPESE IN CONTO CAPITALE**	RS	187.536,52	PR	113.179,02	R	0,00			EP	74.357,50
			CP	20.095.474,30	PC	5.123.222,19	I	5.163.389,89	ECP	2.427.795,36	EC	40.167,70
			CS	15.308.951,25	TP	5.236.401,21	FPV	12.504.289,05			TR	114.525,20
	Totale Programma 02	**EDILIZIA RESIDENZIALE PUBBLICA E LOCALE E PIANI DI EDILIZIA ECONOMICO POP**	**RS**	**239.423,88**	**PR**	**160.543,53**	**R**	**-600,00**			**EP**	**78.280,35**
			CP	**22.107.283,56**	**PC**	**5.657.418,52**	**I**	**5.708.132,12**	**ECP**	**2.762.833,11**	**EC**	**50.713,60**
			CS	**17.216.651,93**	**TP**	**5.817.962,05**	**FPV**	**13.636.318,33**			**TR**	**128.993,95**
0803	**Programma 03**	**POLITICA REGIONALE UNITARIA PER L'ASSETTO DEL TERRITORIO E L'EDILIZIA ABITATIVA**										

Regione Umbria

Allegato n.10 - Rendiconto della gestione

CONTO DEL BILANCIO 2019 - GESTIONE DELLE SPESE

	Titolo 1	SPESE CORRENTI	RS	21.643,25	PR	19.116,12	R	0,00			EP	2.527,13
			CP	255.430,45	PC	236.927,35	I	243.167,03	ECP	273,06	EC	6.239,68
			CS	265.083,34	TP	256.043,47	FPV	11.990,36			TR	8.766,81
	Titolo 2	SPESE IN CONTO CAPITALE	RS	615.167,60	PR	459.893,35	R	-28.731,26			EP	126.542,99
			CP	4.669.050,90	PC	1.043.245,23	I	1.241.888,19	ECP	3.339.778,47	EC	198.642,96
			CS	5.284.217,44	TP	1.503.138,58	FPV	87.384,24			TR	325.185,95
	Totale Programma 03	**POLITICA REGIONALE UNITARIA PER L'ASSETTO DEL TERRITORIO E L'EDILIZIA ABI**	**RS**	**636.810,85**	**PR**	**479.009,47**	**R**	**-28.731,26**			**EP**	**129.070,12**
			CP	**4.924.481,35**	**PC**	**1.280.172,58**	**I**	**1.485.055,22**	**ECP**	**3.340.051,53**	**EC**	**204.882,64**
			CS	**5.549.300,78**	**TP**	**1.759.182,05**	**FPV**	**99.374,60**			**TR**	**333.952,76**
	TOTALE MISSIONE 08	***ASSETTO DEL TERRITORIO ED EDILIZIA ABITATIVA***	**RS**	**1.214.969,00**	**PR**	**935.746,56**	**R**	**-30.036,86**			**EP**	**249.185,58**
			CP	**47.780.276,46**	**PC**	**14.345.302,08**	**I**	**14.866.683,81**	**ECP**	**6.154.004,81**	**EC**	**521.381,73**
			CS	**33.113.816,56**	**TP**	**15.281.048,64**	**FPV**	**26.759.587,84**			**TR**	**770.567,31**
	MISSIONE 09	***SVILUPPO SOSTENIBILE E TUTELA DEL TERRITORIO E DELL'AMBIENTE***										
0901	**Programma 01**	**DIFESA DEL SUOLO**										
	Titolo 1	SPESE CORRENTI	RS	413.847,64	PR	222.389,68	R	0,00			EP	191.457,96
			CP	3.710.449,67	PC	2.355.832,96	I	2.627.218,88	ECP	657.187,67	EC	271.385,92
			CS	3.661.934,10	TP	2.578.222,64	FPV	426.043,12			TR	462.843,88
	Titolo 2	SPESE IN CONTO CAPITALE	RS	224.477,28	PR	72.485,64	R	-91,64			EP	151.900,00
			CP	4.616.073,52	PC	2.595.022,55	I	2.855.483,22	ECP	602.721,32	EC	260.460,67
			CS	4.530.550,80	TP	2.667.508,19	FPV	1.157.868,98			TR	412.360,67
	Totale Programma 01	**DIFESA DEL SUOLO**	**RS**	**638.324,92**	**PR**	**294.875,32**	**R**	**-91,64**			**EP**	**343.357,96**
			CP	**8.326.523,19**	**PC**	**4.950.855,51**	**I**	**5.482.702,10**	**ECP**	**1.259.908,99**	**EC**	**531.846,59**
			CS	**8.192.484,90**	**TP**	**5.245.730,83**	**FPV**	**1.583.912,10**			**TR**	**875.204,55**
0902	**Programma 02**	**TUTELA VALORIZZAZIONE E RECUPERO AMBIENTALE**										
	Titolo 1	SPESE CORRENTI	RS	941.345,53	PR	835.367,71	R	0,00			EP	105.977,82
			CP	5.787.520,27	PC	4.106.726,42	I	4.500.217,63	ECP	510.250,40	EC	393.491,21
			CS	5.935.783,15	TP	4.942.094,13	FPV	777.052,24			TR	499.469,03
	Titolo 2	SPESE IN CONTO CAPITALE	RS	160.524,91	PR	135.524,90	R	-0,01			EP	25.000,00
			CP	5.231.627,69	PC	410.797,40	I	1.522.302,84	ECP	260.686,52	EC	1.111.505,44
			CS	5.366.362,90	TP	546.322,30	FPV	3.448.638,33			TR	1.136.505,44
	Totale Programma 02	**TUTELA VALORIZZAZIONE E RECUPERO AMBIENTALE**	**RS**	**1.101.870,44**	**PR**	**970.892,61**	**R**	**-0,01**			**EP**	**130.977,82**

Regione Umbria

Allegato n.10 - Rendiconto della gestione

CONTO DEL BILANCIO 2019 - GESTIONE DELLE SPESE

			CP	**11.019.147,96**	**PC**	**4.517.523,82**	**I**	**6.022.520,47**	**ECP**	**770.936,92**	**EC**	**1.504.996,65**
			CS	**11.302.146,05**	**TP**	**5.488.416,43**	**FPV**	**4.225.690,57**			**TR**	**1.635.974,47**
0903	**Programma 03**	**RIFIUTI**										
	Titolo 1	**SPESE CORRENTI**	RS	183.481,17	PR	178.961,09	R	0,00			EP	4.520,08
			CP	4.776.931,98	PC	581.600,02	I	685.742,30	ECP	476.234,10	EC	104.142,28
			CS	4.923.574,59	TP	760.561,11	FPV	3.614.955,58			TR	108.662,36
	Titolo 2	**SPESE IN CONTO CAPITALE**	RS	0,00	PR	0,00	R	0,00			EP	0,00
			CP	843.509,92	PC	107.056,80	I	140.784,55	ECP	0,00	EC	33.727,75
			CS	843.509,92	TP	107.056,80	FPV	702.725,37			TR	33.727,75
	Totale Programma 03	**RIFIUTI**	**RS**	**183.481,17**	**PR**	**178.961,09**	**R**	**0,00**			**EP**	**4.520,08**
			CP	**5.620.441,90**	**PC**	**688.656,82**	**I**	**826.526,85**	**ECP**	**476.234,10**	**EC**	**137.870,03**
			CS	**5.767.084,51**	**TP**	**867.617,91**	**FPV**	**4.317.680,95**			**TR**	**142.390,11**
0904	**Programma 04**	**SERVIZIO IDRICO INTEGRATO**										
	Titolo 2	**SPESE IN CONTO CAPITALE**	RS	1.627.723,08	PR	698.489,94	R	-929.233,14			EP	0,00
			CP	1.425.499,49	PC	322.500,00	I	322.500,00	ECP	390.499,49	EC	0,00
			CS	2.340.722,57	TP	1.020.989,94	FPV	712.500,00			TR	0,00
	Totale Programma 04	**SERVIZIO IDRICO INTEGRATO**	**RS**	**1.627.723,08**	**PR**	**698.489,94**	**R**	**-929.233,14**			**EP**	**0,00**
			CP	**1.425.499,49**	**PC**	**322.500,00**	**I**	**322.500,00**	**ECP**	**390.499,49**	**EC**	**0,00**
			CS	**2.340.722,57**	**TP**	**1.020.989,94**	**FPV**	**712.500,00**			**TR**	**0,00**
0905	**Programma 05**	**AREE PROTETTE PARCHI NATURALI PROTEZIONE NATURALISTICA E FORESTAZIONE**										
	Titolo 1	**SPESE CORRENTI**	RS	273.767,98	PR	268.992,84	R	0,00			EP	4.775,14
			CP	2.146.016,13	PC	1.582.393,76	I	1.923.328,71	ECP	88.571,93	EC	340.934,95
			CS	2.340.704,32	TP	1.851.386,60	FPV	134.115,49			TR	345.710,09
	Titolo 2	**SPESE IN CONTO CAPITALE**	RS	0,00	PR	0,00	R	0,00			EP	0,00
			CP	24.547,35	PC	0,00	I	24.500,00	ECP	47,35	EC	24.500,00
			CS	24.547,35	TP	0,00	FPV	0,00			TR	24.500,00
	Totale Programma 05	**AREE PROTETTE PARCHI NATURALI PROTEZIONE NATURALISTICA E FORESTAZIO**	**RS**	**273.767,98**	**PR**	**268.992,84**	**R**	**0,00**			**EP**	**4.775,14**
			CP	**2.170.563,48**	**PC**	**1.582.393,76**	**I**	**1.947.828,71**	**ECP**	**88.619,28**	**EC**	**365.434,95**
			CS	**2.365.251,67**	**TP**	**1.851.386,60**	**FPV**	**134.115,49**			**TR**	**370.210,09**

Regione Umbria

Allegato n.10 - Rendiconto della gestione

CONTO DEL BILANCIO 2019 - GESTIONE DELLE SPESE

0906	Programma 06	TUTELA E VALORIZZAZIONE DELLE RISORSE IDRICHE										
	Titolo 1	SPESE CORRENTI	RS	139.154,85	PR	115.021,63	R	0,00			EP	24.133,22
			CP	1.542.623,08	PC	1.042.461,03	I	1.080.071,87	ECP	160.354,42	EC	37.610,84
			CS	1.338.081,14	TP	1.157.482,66	FPV	302.196,79			TR	61.744,06
	Titolo 2	SPESE IN CONTO CAPITALE	RS	1.445.300,64	PR	1.158.538,70	R	-286.761,94			EP	0,00
			CP	2.393.160,00	PC	36.325,25	I	714.325,25	ECP	1.244.799,23	EC	678.000,00
			CS	3.838.460,64	TP	1.194.863,95	FPV	434.035,52			TR	678.000,00
	Totale Programma 06	**TUTELA E VALORIZZAZIONE DELLE RISORSE IDRICHE**	**RS**	**1.584.455,49**	**PR**	**1.273.560,33**	**R**	**-286.761,94**			**EP**	**24.133,22**
			CP	**3.935.783,08**	**PC**	**1.078.786,28**	**I**	**1.794.397,12**	**ECP**	**1.405.153,65**	**EC**	**715.610,84**
			CS	**5.176.541,78**	**TP**	**2.352.346,61**	**FPV**	**736.232,31**			**TR**	**739.744,06**
0908	Programma 08	QUALITA DELL'ARIA E RIDUZIONE DELL'INQUINAMENTO										
	Titolo 1	SPESE CORRENTI	RS	11.824,63	PR	9.749,01	R	0,00			EP	2.075,62
			CP	1.044.468,62	PC	321.642,23	I	1.028.479,77	ECP	1.549,18	EC	706.837,54
			CS	1.041.853,58	TP	331.391,24	FPV	14.439,67			TR	708.913,16
	Titolo 2	SPESE IN CONTO CAPITALE	RS	0,00	PR	0,00	R	0,00			EP	0,00
			CP	1.703.886,52	PC	0,00	I	489.393,00	ECP	969.820,31	EC	489.393,00
			CS	1.703.886,52	TP	0,00	FPV	244.673,21			TR	489.393,00
	Titolo 4	RIMBORSO PRESTITI	RS	0,00	PR	0,00	R	0,00			EP	0,00
			CP	342.090,50	PC	342.090,50	I	342.090,50	ECP	0,00	EC	0,00
			CS	342.090,50	TP	342.090,50	FPV	0,00			TR	0,00
	Totale Programma 08	**QUALITA DELL'ARIA E RIDUZIONE DELL'INQUINAMENTO**	**RS**	**11.824,63**	**PR**	**9.749,01**	**R**	**0,00**			**EP**	**2.075,62**
			CP	**3.090.445,64**	**PC**	**663.732,73**	**I**	**1.859.963,27**	**ECP**	**971.369,49**	**EC**	**1.196.230,54**
			CS	**3.087.830,60**	**TP**	**673.481,74**	**FPV**	**259.112,88**			**TR**	**1.198.306,16**
0909	Programma 09	POLITICA REGIONALE UNITARIA PER LO SVILUPPO SOSTENIBILE E LA TUTELA DEL TERRITORIO E DELL'AMBIENTE										
	Titolo 1	SPESE CORRENTI	RS	13.836,37	PR	11.804,54	R	0,00			EP	2.031,83
			CP	370.072,26	PC	279.992,15	I	287.716,11	ECP	8.621,77	EC	7.723,96
			CS	354.190,19	TP	291.796,69	FPV	73.734,38			TR	9.755,79
	Titolo 2	SPESE IN CONTO CAPITALE	RS	10.811.816,46	PR	7.566.738,61	R	-3.243.400,35			EP	1.677,50
			CP	33.479.390,07	PC	7.624.158,27	I	12.218.591,90	ECP	18.738.798,24	EC	4.594.433,63
			CS	43.031.770,63	TP	15.190.896,88	FPV	2.521.999,93			TR	4.596.111,13
	Totale Programma 09	**POLITICA REGIONALE UNITARIA PER LO SVILUPPO SOSTENIBILE E LA TUTELA DEL**	**RS**	**10.825.652,83**	**PR**	**7.578.543,15**	**R**	**-3.243.400,35**			**EP**	**3.709,33**
			CP	**33.849.462,33**	**PC**	**7.904.150,42**	**I**	**12.506.308,01**	**ECP**	**18.747.420,01**	**EC**	**4.602.157,59**
			CS	**43.385.960,82**	**TP**	**15.482.693,57**	**FPV**	**2.595.734,31**			**TR**	**4.605.866,92**

Regione Umbria

Allegato n.10 - Rendiconto della gestione

CONTO DEL BILANCIO 2019 - GESTIONE DELLE SPESE

	TOTALE MISSIONE 09	***SVILUPPO SOSTENIBILE E TUTELA DEL TERRITORIO E DELL'AMBIENTE***	**RS**	**16.247.100,54**	**PR**	**11.274.064,29**	**R**	**-4.459.487,08**			**EP**	**513.549,17**
			CP	**69.437.867,07**	**PC**	**21.708.599,34**	**I**	**30.762.746,53**	**ECP**	**24.110.141,93**	**EC**	**9.054.147,19**
			CS	**81.618.022,90**	**TP**	**32.982.663,63**	**FPV**	**14.564.978,61**			**TR**	**9.567.696,36**
	MISSIONE 10	***TRASPORTI E DIRITTO ALLA MOBILITA***										
1001	**Programma 01**	**TRASPORTO FERROVIARIO**										
	Titolo 1	**SPESE CORRENTI**	RS	7.730.913,69	PR	7.355.664,93	R	-0,01			EP	375.248,75
			CP	57.842.824,28	PC	48.108.338,07	I	57.592.594,22	ECP	488,87	EC	9.484.256,15
			CS	65.560.344,98	TP	55.464.003,00	FPV	249.741,19			TR	9.859.504,90
	Titolo 2	**SPESE IN CONTO CAPITALE**	RS	1.730.698,38	PR	1.000.000,00	R	0,00			EP	730.698,38
			CP	30.841.555,99	PC	1.600.000,00	I	3.587.926,44	ECP	23.315.020,65	EC	1.987.926,44
			CS	32.572.254,37	TP	2.600.000,00	FPV	3.938.608,90			TR	2.718.624,82
	Totale Programma 01	**TRASPORTO FERROVIARIO**	**RS**	**9.461.612,07**	**PR**	**8.355.664,93**	**R**	**-0,01**			**EP**	**1.105.947,13**
			CP	**88.684.380,27**	**PC**	**49.708.338,07**	**I**	**61.180.520,66**	**ECP**	**23.315.509,52**	**EC**	**11.472.182,59**
			CS	**98.132.599,35**	**TP**	**58.064.003,00**	**FPV**	**4.188.350,09**			**TR**	**12.578.129,72**
1002	**Programma 02**	**TRASPORTO PUBBLICO LOCALE**										
	Titolo 1	**SPESE CORRENTI**	RS	10.853.969,24	PR	9.102.756,55	R	-0,01			EP	1.751.212,68
			CP	55.287.808,16	PC	43.191.979,75	I	53.339.133,71	ECP	327,07	EC	10.147.153,96
			CS	66.127.610,02	TP	52.294.736,30	FPV	1.948.347,38			TR	11.898.366,64
	Titolo 2	**SPESE IN CONTO CAPITALE**	RS	0,00	PR	0,00	R	0,00			EP	0,00
			CP	11.136.246,89	PC	0,00	I	4.986.548,58	ECP	6.149.698,31	EC	4.986.548,58
			CS	11.136.246,89	TP	0,00	FPV	0,00			TR	4.986.548,58
	Totale Programma 02	**TRASPORTO PUBBLICO LOCALE**	**RS**	**10.853.969,24**	**PR**	**9.102.756,55**	**R**	**-0,01**			**EP**	**1.751.212,68**
			CP	**66.424.055,05**	**PC**	**43.191.979,75**	**I**	**58.325.682,29**	**ECP**	**6.150.025,38**	**EC**	**15.133.702,54**
			CS	**77.263.856,91**	**TP**	**52.294.736,30**	**FPV**	**1.948.347,38**			**TR**	**16.884.915,22**
1004	**Programma 04**	**ALTRE MODALITA DI TRASPORTO**										
	Titolo 1	**SPESE CORRENTI**	RS	3.378,02	PR	2.642,10	R	0,00			EP	735,92
			CP	75.564,33	PC	70.063,59	I	71.997,10	ECP	537,57	EC	1.933,51
			CS	75.912,69	TP	72.705,69	FPV	3.029,66			TR	2.669,43
	Titolo 2	**SPESE IN CONTO CAPITALE**	RS	0,00	PR	0,00	R	0,00			EP	0,00

Regione Umbria

Allegato n.10 - Rendiconto della gestione

CONTO DEL BILANCIO 2019 - GESTIONE DELLE SPESE

			CP	64.000,00	PC	39.000,00	I	39.000,00	ECP	25.000,00	EC	0,00
			CS	64.000,00	TP	39.000,00	FPV	0,00			TR	0,00
	Totale Programma 04	**ALTRE MODALITA DI TRASPORTO**	**RS**	**3.378,02**	**PR**	**2.642,10**	**R**	**0,00**			**EP**	**735,92**
			CP	**139.564,33**	**PC**	**109.063,59**	**I**	**110.997,10**	**ECP**	**25.537,57**	**EC**	**1.933,51**
			CS	**139.912,69**	**TP**	**111.705,69**	**FPV**	**3.029,66**			**TR**	**2.669,43**
1005	**Programma 05**	**VIABILITA E INFRASTRUTTURE STRADALI**										
	Titolo 1	**SPESE CORRENTI**	RS	21.542,83	PR	17.044,44	R	0,00			EP	4.498,39
			CP	2.857.978,49	PC	2.670.949,36	I	2.694.714,40	ECP	1.172,70	EC	23.765,04
			CS	2.853.507,93	TP	2.687.993,80	FPV	162.091,39			TR	28.263,43
	Titolo 2	**SPESE IN CONTO CAPITALE**	RS	18.509.498,94	PR	3.572.963,53	R	-43.220,03			EP	14.893.315,38
			CP	29.335.832,59	PC	3.769.412,09	I	4.728.982,42	ECP	11.459.084,51	EC	959.570,33
			CS	44.222.312,28	TP	7.342.375,62	FPV	13.147.765,66			TR	15.852.885,71
	Totale Programma 05	**VIABILITA E INFRASTRUTTURE STRADALI**	**RS**	**18.531.041,77**	**PR**	**3.590.007,97**	**R**	**-43.220,03**			**EP**	**14.897.813,77**
			CP	**32.193.811,08**	**PC**	**6.440.361,45**	**I**	**7.423.696,82**	**ECP**	**11.460.257,21**	**EC**	**983.335,37**
			CS	**47.075.820,21**	**TP**	**10.030.369,42**	**FPV**	**13.309.857,05**			**TR**	**15.881.149,14**
1006	**Programma 06**	**POLITICA REGIONALE UNITARIA PER I TRASPORTI E IL DIRITTO ALLA MOBILITA**										
	Titolo 1	**SPESE CORRENTI**	RS	7.385,35	PR	6.114,16	R	0,00			EP	1.271,19
			CP	148.076,07	PC	139.038,83	I	142.898,22	ECP	346,46	EC	3.859,39
			CS	150.630,03	TP	145.152,99	FPV	4.831,39			TR	5.130,58
	Titolo 2	**SPESE IN CONTO CAPITALE**	RS	8.539.610,29	PR	576.555,35	R	-86.050,71			EP	7.877.004,23
			CP	23.788.525,97	PC	248.742,54	I	347.742,54	ECP	10.203.259,99	EC	99.000,00
			CS	31.165.776,54	TP	825.297,89	FPV	13.237.523,44			TR	7.976.004,23
	Totale Programma 06	**POLITICA REGIONALE UNITARIA PER I TRASPORTI E IL DIRITTO ALLA MOBILITA**	**RS**	**8.546.995,64**	**PR**	**582.669,51**	**R**	**-86.050,71**			**EP**	**7.878.275,42**
			CP	**23.936.602,04**	**PC**	**387.781,37**	**I**	**490.640,76**	**ECP**	**10.203.606,45**	**EC**	**102.859,39**
			CS	**31.316.406,57**	**TP**	**970.450,88**	**FPV**	**13.242.354,83**			**TR**	**7.981.134,81**
	TOTALE MISSIONE 10	***TRASPORTI E DIRITTO ALLA MOBILITA***	**RS**	**47.396.996,74**	**PR**	**21.633.741,06**	**R**	**-129.270,76**			**EP**	**25.633.984,92**
			CP	**211.378.412,77**	**PC**	**99.837.524,23**	**I**	**127.531.537,63**	**ECP**	**51.154.936,13**	**EC**	**27.694.013,40**
			CS	**253.928.595,73**	**TP**	**121.471.265,29**	**FPV**	**32.691.939,01**			**TR**	**53.327.998,32**
	MISSIONE 11	***SOCCORSO CIVILE***										

Regione Umbria

Allegato n.10 - Rendiconto della gestione

CONTO DEL BILANCIO 2019 - GESTIONE DELLE SPESE

1101	Programma 01	SISTEMA DI PROTEZIONE CIVILE										
	Titolo 1	SPESE CORRENTI	RS	576.586,24	PR	329.903,32	R	-3.278,52			EP	243.404,40
			CP	3.860.397,30	PC	2.218.700,80	I	2.535.667,50	ECP	78.762,81	EC	316.966,70
			CS	3.773.158,93	TP	2.548.604,12	FPV	1.245.966,99			TR	560.371,10
	Titolo 2	SPESE IN CONTO CAPITALE	RS	138.736,36	PR	135.659,23	R	-570,00			EP	2.507,13
			CP	819.644,00	PC	558.224,20	I	590.623,40	ECP	158.665,23	EC	32.399,20
			CS	958.380,36	TP	693.883,43	FPV	70.355,37			TR	34.906,33
	Totale Programma 01	**SISTEMA DI PROTEZIONE CIVILE**	**RS**	**715.322,60**	**PR**	**465.562,55**	**R**	**-3.848,52**			**EP**	**245.911,53**
			CP	**4.680.041,30**	**PC**	**2.776.925,00**	**I**	**3.126.290,90**	**ECP**	**237.428,04**	**EC**	**349.365,90**
			CS	**4.731.539,29**	**TP**	**3.242.487,55**	**FPV**	**1.316.322,36**			**TR**	**595.277,43**
1102	Programma 02	INTERVENTI A SEGUITO DI CALAMITA NATURALI										
	Titolo 1	SPESE CORRENTI	RS	153.241,54	PR	131.448,97	R	0,00			EP	21.792,57
			CP	3.330.463,16	PC	2.026.220,69	I	2.083.471,11	ECP	845.637,78	EC	57.250,42
			CS	3.382.250,10	TP	2.157.669,66	FPV	401.354,27			TR	79.042,99
	Titolo 2	SPESE IN CONTO CAPITALE	RS	1.175.173,25	PR	968.570,55	R	-65.613,34			EP	140.989,36
			CP	8.967.843,78	PC	2.215.321,97	I	3.011.874,27	ECP	1.762.257,43	EC	796.552,30
			CS	7.960.216,86	TP	3.183.892,52	FPV	4.193.712,08			TR	937.541,66
	Totale Programma 02	**INTERVENTI A SEGUITO DI CALAMITA NATURALI**	**RS**	**1.328.414,79**	**PR**	**1.100.019,52**	**R**	**-65.613,34**			**EP**	**162.781,93**
			CP	**12.298.306,94**	**PC**	**4.241.542,66**	**I**	**5.095.345,38**	**ECP**	**2.607.895,21**	**EC**	**853.802,72**
			CS	**11.342.466,96**	**TP**	**5.341.562,18**	**FPV**	**4.595.066,35**			**TR**	**1.016.584,65**
1103	Programma 03	POLITICA REGIONALE UNITARIA PER IL SOCCORSO E LA PROTEZIONE CIVILE										
	Titolo 2	SPESE IN CONTO CAPITALE	RS	0,00	PR	0,00	R	0,00			EP	0,00
			CP	470,16	PC	0,00	I	0,00	ECP	470,16	EC	0,00
			CS	470,16	TP	0,00	FPV	0,00			TR	0,00
	Totale Programma 03	**POLITICA REGIONALE UNITARIA PER IL SOCCORSO E LA PROTEZIONE CIVILE**	**RS**	**0,00**	**PR**	**0,00**	**R**	**0,00**			**EP**	**0,00**
			CP	**470,16**	**PC**	**0,00**	**I**	**0,00**	**ECP**	**470,16**	**EC**	**0,00**
			CS	**470,16**	**TP**	**0,00**	**FPV**	**0,00**			**TR**	**0,00**
	TOTALE MISSIONE 11	***SOCCORSO CIVILE***	**RS**	**2.043.737,39**	**PR**	**1.565.582,07**	**R**	**-69.461,86**			**EP**	**408.693,46**
			CP	**16.978.818,40**	**PC**	**7.018.467,66**	**I**	**8.221.636,28**	**ECP**	**2.845.793,41**	**EC**	**1.203.168,62**
			CS	**16.074.476,41**	**TP**	**8.584.049,73**	**FPV**	**5.911.388,71**			**TR**	**1.611.862,08**

Regione Umbria

Allegato n.10 - Rendiconto della gestione

CONTO DEL BILANCIO 2019 - GESTIONE DELLE SPESE

MISSIONE 12		*DIRITTI SOCIALI POLITICHE SOCIALI E FAMIGLIA*										
1201	Programma 01	INTERVENTI PER L'INFANZIA E I MINORI E PER ASILI NIDO										
	Titolo 1	SPESE CORRENTI	RS	431.880,99	PR	430.418,61	R	0,00			EP	1.462,38
			CP	3.027.072,15	PC	2.786.353,56	I	2.968.107,21	ECP	22.981,20	EC	181.753,65
			CS	3.431.522,06	TP	3.216.772,17	FPV	35.983,74			TR	183.216,03
	Totale Programma 01	**INTERVENTI PER L'INFANZIA E I MINORI E PER ASILI NIDO**	**RS**	**431.880,99**	**PR**	**430.418,61**	**R**	**0,00**			**EP**	**1.462,38**
			CP	**3.027.072,15**	**PC**	**2.786.353,56**	**I**	**2.968.107,21**	**ECP**	**22.981,20**	**EC**	**181.753,65**
			CS	**3.431.522,06**	**TP**	**3.216.772,17**	**FPV**	**35.983,74**			**TR**	**183.216,03**
1202	Programma 02	INTERVENTI PER LA DISABILITA										
	Titolo 1	SPESE CORRENTI	RS	1.340.267,97	PR	1.285.406,93	R	0,00			EP	54.861,04
			CP	14.133.114,20	PC	3.306.742,00	I	13.098.414,36	ECP	445.520,44	EC	9.791.672,36
			CS	15.255.512,14	TP	4.592.148,93	FPV	589.179,40			TR	9.846.533,40
	Totale Programma 02	**INTERVENTI PER LA DISABILITA**	**RS**	**1.340.267,97**	**PR**	**1.285.406,93**	**R**	**0,00**			**EP**	**54.861,04**
			CP	**14.133.114,20**	**PC**	**3.306.742,00**	**I**	**13.098.414,36**	**ECP**	**445.520,44**	**EC**	**9.791.672,36**
			CS	**15.255.512,14**	**TP**	**4.592.148,93**	**FPV**	**589.179,40**			**TR**	**9.846.533,40**
1203	Programma 03	INTERVENTI PER GLI ANZIANI										
	Titolo 1	SPESE CORRENTI	RS	171.391,41	PR	153.288,70	R	0,00			EP	18.102,71
			CP	1.051.183,66	PC	892.666,60	I	1.045.197,92	ECP	104,30	EC	152.531,32
			CS	1.216.693,63	TP	1.045.955,30	FPV	5.881,44			TR	170.634,03
	Totale Programma 03	**INTERVENTI PER GLI ANZIANI**	**RS**	**171.391,41**	**PR**	**153.288,70**	**R**	**0,00**			**EP**	**18.102,71**
			CP	**1.051.183,66**	**PC**	**892.666,60**	**I**	**1.045.197,92**	**ECP**	**104,30**	**EC**	**152.531,32**
			CS	**1.216.693,63**	**TP**	**1.045.955,30**	**FPV**	**5.881,44**			**TR**	**170.634,03**
1204	Programma 04	INTERVENTI PER I SOGGETTI A RISCHIO DI ESCLUSIONE SOCIALE										
	Titolo 1	SPESE CORRENTI	RS	1.593.613,16	PR	1.584.061,07	R	0,00			EP	9.552,09
			CP	6.707.827,69	PC	3.422.660,84	I	3.991.271,97	ECP	1.200.398,87	EC	568.611,13
			CS	7.709.371,69	TP	5.006.721,91	FPV	1.516.156,85			TR	578.163,22

Regione Umbria

Allegato n.10 - Rendiconto della gestione

CONTO DEL BILANCIO 2019 - GESTIONE DELLE SPESE

	Totale Programma 04	**INTERVENTI PER I SOGGETTI A RISCHIO DI ESCLUSIONE SOCIALE**	**RS**	**1.593.613,16**	**PR**	**1.584.061,07**	**R**	**0,00**			**EP**	**9.552,09**
			CP	**6.707.827,69**	**PC**	**3.422.660,84**	**I**	**3.991.271,97**	**ECP**	**1.200.398,87**	**EC**	**568.611,13**
			CS	**7.709.371,69**	**TP**	**5.006.721,91**	**FPV**	**1.516.156,85**			**TR**	**578.163,22**
1205	**Programma 05**	**INTERVENTI PER LE FAMIGLIE**										
	Titolo 1	**SPESE CORRENTI**	RS	358.591,80	PR	265.439,32	R	-91.252,15			EP	1.900,33
			CP	512.716,27	PC	446.127,67	I	458.507,06	ECP	31.087,40	EC	12.379,39
			CS	851.580,34	TP	711.566,99	FPV	23.121,81			TR	14.279,72
	Totale Programma 05	**INTERVENTI PER LE FAMIGLIE**	**RS**	**358.591,80**	**PR**	**265.439,32**	**R**	**-91.252,15**			**EP**	**1.900,33**
			CP	**512.716,27**	**PC**	**446.127,67**	**I**	**458.507,06**	**ECP**	**31.087,40**	**EC**	**12.379,39**
			CS	**851.580,34**	**TP**	**711.566,99**	**FPV**	**23.121,81**			**TR**	**14.279,72**
1207	**Programma 07**	**PROGRAMMAZIONE E GOVERNO DELLA RETE DEI SERVIZI SOCIOSANITARI E SOCIALI**										
	Titolo 1	**SPESE CORRENTI**	RS	1.282.983,75	PR	1.282.983,31	R	0,00			EP	0,44
			CP	1.686.723,96	PC	1.435.466,80	I	1.517.752,51	ECP	9.340,07	EC	82.285,71
			CS	2.857.231,21	TP	2.718.450,11	FPV	159.631,38			TR	82.286,15
	Totale Programma 07	**PROGRAMMAZIONE E GOVERNO DELLA RETE DEI SERVIZI SOCIOSANITARI E SOCI/**	**RS**	**1.282.983,75**	**PR**	**1.282.983,31**	**R**	**0,00**			**EP**	**0,44**
			CP	**1.686.723,96**	**PC**	**1.435.466,80**	**I**	**1.517.752,51**	**ECP**	**9.340,07**	**EC**	**82.285,71**
			CS	**2.857.231,21**	**TP**	**2.718.450,11**	**FPV**	**159.631,38**			**TR**	**82.286,15**
1208	**Programma 08**	**COOPERAZIONE E ASSOCIAZIONISMO**										
	Titolo 1	**SPESE CORRENTI**	RS	598.889,40	PR	596.229,80	R	0,00			EP	2.659,60
			CP	1.079.600,96	PC	248.445,14	I	895.747,67	ECP	1.253,37	EC	647.302,53
			CS	1.668.128,91	TP	844.674,94	FPV	182.599,92			TR	649.962,13
	Totale Programma 08	**COOPERAZIONE E ASSOCIAZIONISMO**	**RS**	**598.889,40**	**PR**	**596.229,80**	**R**	**0,00**			**EP**	**2.659,60**
			CP	**1.079.600,96**	**PC**	**248.445,14**	**I**	**895.747,67**	**ECP**	**1.253,37**	**EC**	**647.302,53**
			CS	**1.668.128,91**	**TP**	**844.674,94**	**FPV**	**182.599,92**			**TR**	**649.962,13**
1210	**Programma 10**	**POLITICA REGIONALE UNITARIA PER I DIRITTI SOCIALI E LA FAMIGLIA**										
	Titolo 1	**SPESE CORRENTI**	RS	4.502.969,02	PR	4.442.527,53	R	0,00			EP	60.441,49
			CP	18.113.260,79	PC	6.025.908,38	I	7.163.601,18	ECP	9.775.212,17	EC	1.137.692,80
			CS	19.947.818,75	TP	10.468.435,91	FPV	1.174.447,44			TR	1.198.134,29

Regione Umbria

Allegato n.10 - Rendiconto della gestione

CONTO DEL BILANCIO 2019 - GESTIONE DELLE SPESE

	Titolo 2	SPESE IN CONTO CAPITALE	RS	0,00	PR	0,00	R	0,00			EP	0,00
			CP	501.847,40	PC	182.071,29	I	316.146,28	ECP	157.846,35	EC	134.074,99
			CS	392.699,07	TP	182.071,29	FPV	27.854,77			TR	134.074,99
	Totale Programma 10	**POLITICA REGIONALE UNITARIA PER I DIRITTI SOCIALI E LA FAMIGLIA**	**RS**	**4.502.969,02**	**PR**	**4.442.527,53**	**R**	**0,00**			**EP**	**60.441,49**
			CP	**18.615.108,19**	**PC**	**6.207.979,67**	**I**	**7.479.747,46**	**ECP**	**9.933.058,52**	**EC**	**1.271.767,79**
			CS	**20.340.517,82**	**TP**	**10.650.507,20**	**FPV**	**1.202.302,21**			**TR**	**1.332.209,28**
	TOTALE MISSIONE 12	***DIRITTI SOCIALI POLITICHE SOCIALI E FAMIGLIA***	**RS**	**10.280.587,50**	**PR**	**10.040.355,27**	**R**	**-91.252,15**			**EP**	**148.980,08**
			CP	**46.813.347,08**	**PC**	**18.746.442,28**	**I**	**31.454.746,16**	**ECP**	**11.643.744,17**	**EC**	**12.708.303,88**
			CS	**53.330.557,80**	**TP**	**28.786.797,55**	**FPV**	**3.714.856,75**			**TR**	**12.857.283,96**
	MISSIONE 13	***TUTELA DELLA SALUTE***										
1301	**Programma 01**	**SERVIZIO SANITARIO REGIONALE FINANZIAMENTO ORDINARIO CORRENTE PER LA GARANZIA DEI LEA**										
	Titolo 1	SPESE CORRENTI	RS	197.741.266,42	PR	76.513.539,13	R	-279.038,19			EP	120.948.689,10
			CP	1.826.592.230,18	PC	1.768.585.684,90	I	1.826.470.226,51	ECP	2.147,45	EC	57.884.541,61
			CS	2.008.095.761,34	TP	1.845.099.224,03	FPV	119.856,22			TR	178.833.230,71
	Titolo 2	SPESE IN CONTO CAPITALE	RS	3.991.122,49	PR	606.892,70	R	-4.941,66			EP	3.379.288,13
			CP	500.000,00	PC	5.452,00	I	500.000,00	ECP	0,00	EC	494.548,00
			CS	4.491.122,49	TP	612.344,70	FPV	0,00			TR	3.873.836,13
	Totale Programma 01	**SERVIZIO SANITARIO REGIONALE FINANZIAMENTO ORDINARIO CORRENTE PER L**	**RS**	**201.732.388,91**	**PR**	**77.120.431,83**	**R**	**-283.979,85**			**EP**	**124.327.977,23**
			CP	**1.827.092.230,18**	**PC**	**1.768.591.136,90**	**I**	**1.826.970.226,51**	**ECP**	**2.147,45**	**EC**	**58.379.089,61**
			CS	**2.012.586.883,83**	**TP**	**1.845.711.568,73**	**FPV**	**119.856,22**			**TR**	**182.707.066,84**
1302	**Programma 02**	**SERVIZIO SANITARIO REGIONALE FINANZIAMENTO AGGIUNTIVO CORRENTE PER I LIVELLI DI ASSESTENZA SUPERIORI AI LEA**										
	Titolo 1	SPESE CORRENTI	RS	0,00	PR	0,00	R	0,00			EP	0,00
			CP	1.000.000,00	PC	0,00	I	1.000.000,00	ECP	0,00	EC	1.000.000,00
			CS	1.000.000,00	TP	0,00	FPV	0,00			TR	1.000.000,00
	Totale Programma 02	**SERVIZIO SANITARIO REGIONALE FINANZIAMENTO AGGIUNTIVO CORRENTE PER**	**RS**	**0,00**	**PR**	**0,00**	**R**	**0,00**			**EP**	**0,00**
			CP	**1.000.000,00**	**PC**	**0,00**	**I**	**1.000.000,00**	**ECP**	**0,00**	**EC**	**1.000.000,00**
			CS	**1.000.000,00**	**TP**	**0,00**	**FPV**	**0,00**			**TR**	**1.000.000,00**
1304	**Programma 04**	**SERVIZIO SANITARIO REGIONALE RIPIANO DI DISAVANZI SANITARI RELATIVI AD ESERCIZI PREGRESSI**										

Regione Umbria

Allegato n.10 - Rendiconto della gestione

CONTO DEL BILANCIO 2019 - GESTIONE DELLE SPESE

	Titolo 1	**SPESE CORRENTI**	RS	0,00	PR	0,00	R	0,00			EP	0,00
			CP	651.752,47	PC	651.752,47	I	651.752,47	ECP	0,00	EC	0,00
			CS	651.752,47	TP	651.752,47	FPV	0,00			TR	0,00
	Totale Programma 04	**SERVIZIO SANITARIO REGIONALE RIPIANO DI DISAVANZI SANITARI RELATIVI AD**	**RS**	**0,00**	**PR**	**0,00**	**R**	**0,00**			**EP**	**0,00**
			CP	**651.752,47**	**PC**	**651.752,47**	**I**	**651.752,47**	**ECP**	**0,00**	**EC**	**0,00**
			CS	**651.752,47**	**TP**	**651.752,47**	**FPV**	**0,00**			**TR**	**0,00**
1305	**Programma 05**	**SERVIZIO SANITARIO REGIONALE INVESTIMENTI SANITARI**										
	Titolo 1	**SPESE CORRENTI**	RS	3.638,65	PR	2.605,47	R	0,00			EP	1.033,18
			CP	79.842,54	PC	75.263,58	I	77.331,24	ECP	1.135,82	EC	2.067,66
			CS	82.105,71	TP	77.869,05	FPV	1.375,48			TR	3.100,84
	Titolo 2	**SPESE IN CONTO CAPITALE**	RS	59.557.276,68	PR	0,00	R	-147.989,48			EP	59.409.287,20
			CP	30.305.699,13	PC	0,00	I	26.689.999,13	ECP	3.615.700,00	EC	26.689.999,13
			CS	71.187.931,33	TP	0,00	FPV	0,00			TR	86.099.286,33
	Totale Programma 05	**SERVIZIO SANITARIO REGIONALE INVESTIMENTI SANITARI**	**RS**	**59.560.915,33**	**PR**	**2.605,47**	**R**	**-147.989,48**			**EP**	**59.410.320,38**
			CP	**30.385.541,67**	**PC**	**75.263,58**	**I**	**26.767.330,37**	**ECP**	**3.616.835,82**	**EC**	**26.692.066,79**
			CS	**71.270.037,04**	**TP**	**77.869,05**	**FPV**	**1.375,48**			**TR**	**86.102.387,17**
1307	**Programma 07**	**ULTERIORI SPESE IN MATERIA SANITARIA**										
	Titolo 1	**SPESE CORRENTI**	RS	2.087.504,10	PR	776.779,04	R	-75.322,50			EP	1.235.402,56
			CP	4.191.795,53	PC	1.975.146,99	I	2.211.564,62	ECP	876.796,39	EC	236.417,63
			CS	6.005.330,96	TP	2.751.926,03	FPV	1.103.434,52			TR	1.471.820,19
	Titolo 2	**SPESE IN CONTO CAPITALE**	RS	10.308.470,86	PR	0,00	R	0,00			EP	10.308.470,86
			CP	4.678.540,21	PC	705.336,00	I	1.526.875,99	ECP	3.059.761,10	EC	821.539,99
			CS	13.113.031,57	TP	705.336,00	FPV	91.903,12			TR	11.130.010,85
	Totale Programma 07	**ULTERIORI SPESE IN MATERIA SANITARIA**	**RS**	**12.395.974,96**	**PR**	**776.779,04**	**R**	**-75.322,50**			**EP**	**11.543.873,42**
			CP	**8.870.335,74**	**PC**	**2.680.482,99**	**I**	**3.738.440,61**	**ECP**	**3.936.557,49**	**EC**	**1.057.957,62**
			CS	**19.118.362,53**	**TP**	**3.457.262,03**	**FPV**	**1.195.337,64**			**TR**	**12.601.831,04**
	TOTALE MISSIONE 13	***TUTELA DELLA SALUTE***	**RS**	**273.689.279,20**	**PR**	**77.899.816,34**	**R**	**-507.291,83**			**EP**	**195.282.171,03**
			CP	**1.867.999.860,06**	**PC**	**1.771.998.635,94**	**I**	**1.859.127.749,96**	**ECP**	**7.555.540,76**	**EC**	**87.129.114,02**
			CS	**2.104.627.035,87**	**TP**	**1.849.898.452,28**	**FPV**	**1.316.569,34**			**TR**	**282.411.285,05**
	MISSIONE 14	***SVILUPPO ECONOMICO E COMPETITIVITA***										

Regione Umbria

Allegato n.10 - Rendiconto della gestione

CONTO DEL BILANCIO 2019 - GESTIONE DELLE SPESE

1401	Programma 01	INDUSTRIA PMI E ARTIGIANATO										
	Titolo 1	SPESE CORRENTI	RS	708.688,58	PR	536.661,96	R	-151.382,00			EP	20.644,62
			CP	10.987.494,36	PC	6.602.107,38	I	7.112.101,88	ECP	2.564.466,14	EC	509.994,50
			CS	11.578.936,63	TP	7.138.769,34	FPV	1.310.926,34			TR	530.639,12
	Titolo 2	SPESE IN CONTO CAPITALE	RS	2.263.651,99	PR	2.263.651,99	R	0,00			EP	0,00
			CP	6.612.838,17	PC	2.516.007,60	I	2.895.587,70	ECP	3.690.619,33	EC	379.580,10
			CS	8.837.991,58	TP	4.779.659,59	FPV	26.631,14			TR	379.580,10
	Totale Programma 01	**INDUSTRIA PMI E ARTIGIANATO**	**RS**	**2.972.340,57**	**PR**	**2.800.313,95**	**R**	**-151.382,00**			**EP**	**20.644,62**
			CP	**17.600.332,53**	**PC**	**9.118.114,98**	**I**	**10.007.689,58**	**ECP**	**6.255.085,47**	**EC**	**889.574,60**
			CS	**20.416.928,21**	**TP**	**11.918.428,93**	**FPV**	**1.337.557,48**			**TR**	**910.219,22**
1402	Programma 02	COMMERCIO RETI DISTRIBUTIVE TUTELA DEI CONSUMATORI										
	Titolo 1	SPESE CORRENTI	RS	86.254,14	PR	49.410,95	R	-6.363,63			EP	30.479,56
			CP	790.700,78	PC	499.117,88	I	538.597,80	ECP	224.799,47	EC	39.479,92
			CS	814.633,30	TP	548.528,83	FPV	27.303,51			TR	69.959,48
	Titolo 2	SPESE IN CONTO CAPITALE	RS	0,00	PR	0,00	R	0,00			EP	0,00
			CP	143.947,69	PC	0,00	I	0,00	ECP	143.947,69	EC	0,00
			CS	71.973,83	TP	0,00	FPV	0,00			TR	0,00
	Totale Programma 02	**COMMERCIO RETI DISTRIBUTIVE TUTELA DEI CONSUMATORI**	**RS**	**86.254,14**	**PR**	**49.410,95**	**R**	**-6.363,63**			**EP**	**30.479,56**
			CP	**934.648,47**	**PC**	**499.117,88**	**I**	**538.597,80**	**ECP**	**368.747,16**	**EC**	**39.479,92**
			CS	**886.607,13**	**TP**	**548.528,83**	**FPV**	**27.303,51**			**TR**	**69.959,48**
1403	Programma 03	RICERCA E INNOVAZIONE										
	Titolo 1	SPESE CORRENTI	RS	4.451,43	PR	2.788,22	R	0,00			EP	1.663,21
			CP	118.933,37	PC	112.494,17	I	115.599,25	ECP	786,74	EC	3.105,08
			CS	120.837,42	TP	115.282,39	FPV	2.547,38			TR	4.768,29
	Totale Programma 03	**RICERCA E INNOVAZIONE**	**RS**	**4.451,43**	**PR**	**2.788,22**	**R**	**0,00**			**EP**	**1.663,21**
			CP	**118.933,37**	**PC**	**112.494,17**	**I**	**115.599,25**	**ECP**	**786,74**	**EC**	**3.105,08**
			CS	**120.837,42**	**TP**	**115.282,39**	**FPV**	**2.547,38**			**TR**	**4.768,29**
1404	Programma 04	RETI E ALTRI SERVIZI DI PUBBLICA UTILITA										
	Titolo 1	SPESE CORRENTI	RS	18.104,47	PR	14.016,66	R	0,00			EP	4.087,81

Regione Umbria

Allegato n.10 - Rendiconto della gestione

CONTO DEL BILANCIO 2019 - GESTIONE DELLE SPESE

			CP	441.109,59	PC	407.479,14	I	418.942,52	ECP	476,96	EC	11.463,38
			CS	437.523,95	TP	421.495,80	FPV	21.690,11			TR	15.551,19
	Totale Programma 04	**RETI E ALTRI SERVIZI DI PUBBLICA UTILITA**	**RS**	**18.104,47**	**PR**	**14.016,66**	**R**	**0,00**			**EP**	**4.087,81**
			CP	**441.109,59**	**PC**	**407.479,14**	**I**	**418.942,52**	**ECP**	**476,96**	**EC**	**11.463,38**
			CS	**437.523,95**	**TP**	**421.495,80**	**FPV**	**21.690,11**			**TR**	**15.551,19**
1405	**Programma 05**	**POLITICA REGIONALE UNITARIA PER LO SVILUPPO ECONOMICO E LA COMPETITIVITA**										
	Titolo 1	**SPESE CORRENTI**	RS	330.106,45	PR	218.837,38	R	-5.541,14			EP	105.727,93
			CP	4.913.722,39	PC	4.185.274,03	I	4.205.941,09	ECP	657.644,37	EC	20.667,06
			CS	4.801.932,85	TP	4.404.111,41	FPV	50.136,93			TR	126.394,99
	Titolo 2	**SPESE IN CONTO CAPITALE**	RS	8.724.979,79	PR	7.777.425,16	R	-232.291,37			EP	715.263,26
			CP	70.962.314,86	PC	11.138.013,07	I	17.087.068,09	ECP	47.492.083,86	EC	5.949.055,02
			CS	70.057.739,47	TP	18.915.438,23	FPV	6.383.162,91			TR	6.664.318,28
	Titolo 3	**SPESE PER INCREMENTO ATTIVITA FINANZIARIE**	RS	0,00	PR	0,00	R	0,00			EP	0,00
			CP	4.681.152,00	PC	2.530.360,00	I	2.530.360,00	ECP	2.150.792,00	EC	0,00
			CS	2.852.972,85	TP	2.530.360,00	FPV	0,00			TR	0,00
	Totale Programma 05	**POLITICA REGIONALE UNITARIA PER LO SVILUPPO ECONOMICO E LA COMPETITIV**	**RS**	**9.055.086,24**	**PR**	**7.996.262,54**	**R**	**-237.832,51**			**EP**	**820.991,19**
			CP	**80.557.189,25**	**PC**	**17.853.647,10**	**I**	**23.823.369,18**	**ECP**	**50.300.520,23**	**EC**	**5.969.722,08**
			CS	**77.712.645,17**	**TP**	**25.849.909,64**	**FPV**	**6.433.299,84**			**TR**	**6.790.713,27**
	TOTALE MISSIONE 14	***SVILUPPO ECONOMICO E COMPETITIVITA***	**RS**	**12.136.236,85**	**PR**	**10.862.792,32**	**R**	**-395.578,14**			**EP**	**877.866,39**
			CP	**99.652.213,21**	**PC**	**27.990.853,27**	**I**	**34.904.198,33**	**ECP**	**56.925.616,56**	**EC**	**6.913.345,06**
			CS	**99.574.541,88**	**TP**	**38.853.645,59**	**FPV**	**7.822.398,32**			**TR**	**7.791.211,45**
	MISSIONE 15	***POLITICHE PER IL LAVORO E LA FORMAZIONE PROFESSIONALE***										
1501	**Programma 01**	**SERVIZI PER LO SVILUPPO DEL MERCATO DEL LAVORO**										
	Titolo 1	**SPESE CORRENTI**	RS	1.309.928,76	PR	1.304.195,13	R	-0,01			EP	5.733,62
			CP	18.062.167,07	PC	10.304.527,69	I	10.349.077,18	ECP	3.409.266,13	EC	44.549,49
			CS	19.256.042,91	TP	11.608.722,82	FPV	4.303.823,76			TR	50.283,11
	Totale Programma 01	**SERVIZI PER LO SVILUPPO DEL MERCATO DEL LAVORO**	**RS**	**1.309.928,76**	**PR**	**1.304.195,13**	**R**	**-0,01**			**EP**	**5.733,62**
			CP	**18.062.167,07**	**PC**	**10.304.527,69**	**I**	**10.349.077,18**	**ECP**	**3.409.266,13**	**EC**	**44.549,49**
			CS	**19.256.042,91**	**TP**	**11.608.722,82**	**FPV**	**4.303.823,76**			**TR**	**50.283,11**

Regione Umbria

Allegato n.10 - Rendiconto della gestione

CONTO DEL BILANCIO 2019 - GESTIONE DELLE SPESE

1502	Programma 02	FORMAZIONE PROFESSIONALE										
	Titolo 1	SPESE CORRENTI	RS	371.742,50	PR	118.052,83	R	-107.909,75			EP	145.779,92
			CP	14.093.809,92	PC	4.837.474,29	I	5.112.234,14	ECP	577.770,46	EC	274.759,85
			CS	14.162.826,57	TP	4.955.527,12	FPV	8.403.805,32			TR	420.539,77
	Totale Programma 02	**FORMAZIONE PROFESSIONALE**	**RS**	**371.742,50**	**PR**	**118.052,83**	**R**	**-107.909,75**			**EP**	**145.779,92**
			CP	**14.093.809,92**	**PC**	**4.837.474,29**	**I**	**5.112.234,14**	**ECP**	**577.770,46**	**EC**	**274.759,85**
			CS	**14.162.826,57**	**TP**	**4.955.527,12**	**FPV**	**8.403.805,32**			**TR**	**420.539,77**
1503	Programma 03	SOSTEGNO ALL'OCCUPAZIONE										
	Titolo 1	SPESE CORRENTI	RS	433.452,70	PR	337.273,31	R	-32.525,00			EP	63.654,39
			CP	2.018.528,81	PC	759.814,58	I	886.532,36	ECP	174.850,42	EC	126.717,78
			CS	2.169.572,50	TP	1.097.087,89	FPV	957.146,03			TR	190.372,17
	Totale Programma 03	**SOSTEGNO ALL'OCCUPAZIONE**	**RS**	**433.452,70**	**PR**	**337.273,31**	**R**	**-32.525,00**			**EP**	**63.654,39**
			CP	**2.018.528,81**	**PC**	**759.814,58**	**I**	**886.532,36**	**ECP**	**174.850,42**	**EC**	**126.717,78**
			CS	**2.169.572,50**	**TP**	**1.097.087,89**	**FPV**	**957.146,03**			**TR**	**190.372,17**
1504	Programma 04	POLITICA REGIONALE UNITARIA PER IL LAVORO E LA FORMAZIONE PROFESSIONALE										
	Titolo 1	SPESE CORRENTI	RS	8.502.133,11	PR	4.927.192,39	R	-1.423.318,33			EP	2.151.622,39
			CP	39.259.278,82	PC	14.017.266,89	I	16.654.415,09	ECP	18.417.217,11	EC	2.637.148,20
			CS	41.174.827,64	TP	18.944.459,28	FPV	4.187.646,62			TR	4.788.770,59
	Titolo 2	SPESE IN CONTO CAPITALE	RS	0,00	PR	0,00	R	0,00			EP	0,00
			CP	2.562.227,46	PC	0,00	I	0,00	ECP	2.561.521,26	EC	0,00
			CS	28.727,46	TP	0,00	FPV	706,20			TR	0,00
	Titolo 3	SPESE PER INCREMENTO ATTIVITA FINANZIARIE	RS	0,00	PR	0,00	R	0,00			EP	0,00
			CP	2.533.500,00	PC	2.533.500,00	I	2.533.500,00	ECP	0,00	EC	0,00
			CS	2.533.500,00	TP	2.533.500,00	FPV	0,00			TR	0,00
	Totale Programma 04	**POLITICA REGIONALE UNITARIA PER IL LAVORO E LA FORMAZIONE PROFESSIONA**	**RS**	**8.502.133,11**	**PR**	**4.927.192,39**	**R**	**-1.423.318,33**			**EP**	**2.151.622,39**
			CP	**44.355.006,28**	**PC**	**16.550.766,89**	**I**	**19.187.915,09**	**ECP**	**20.978.738,37**	**EC**	**2.637.148,20**
			CS	**43.737.055,10**	**TP**	**21.477.959,28**	**FPV**	**4.188.352,82**			**TR**	**4.788.770,59**
	TOTALE MISSIONE 15	***POLITICHE PER IL LAVORO E LA FORMAZIONE PROFESSIONALE***	**RS**	**10.617.257,07**	**PR**	**6.686.713,66**	**R**	**-1.563.753,09**			**EP**	**2.366.790,32**
			CP	**78.529.512,08**	**PC**	**32.452.583,45**	**I**	**35.535.758,77**	**ECP**	**25.140.625,38**	**EC**	**3.083.175,32**
			CS	**79.325.497,08**	**TP**	**39.139.297,11**	**FPV**	**17.853.127,93**			**TR**	**5.449.965,64**

Regione Umbria

Allegato n.10 - Rendiconto della gestione

CONTO DEL BILANCIO 2019 - GESTIONE DELLE SPESE

	MISSIONE 16	*AGRICOLTURA POLITICHE AGROALIMENTARI E PESCA*										
1601	Programma 01	SVILUPPO DEL SETTORE AGRICOLO E DEL SISTEMA AGROALIMENTARE										
	Titolo 1	SPESE CORRENTI	RS	1.606.709,20	PR	867.178,11	R	-320,78			EP	739.210,31
			CP	13.293.825,10	PC	11.337.696,59	I	12.045.150,06	ECP	715.443,28	EC	707.453,47
			CS	14.308.661,66	TP	12.204.874,70	FPV	533.231,76			TR	1.446.663,78
	Titolo 2	SPESE IN CONTO CAPITALE	RS	694.868,66	PR	277.730,99	R	-373,33			EP	416.764,34
			CP	4.804.624,81	PC	3.097.155,90	I	4.119.498,84	ECP	211.644,87	EC	1.022.342,94
			CS	5.492.501,63	TP	3.374.886,89	FPV	473.481,10			TR	1.439.107,28
	Titolo 3	SPESE PER INCREMENTO ATTIVITA FINANZIARIE	RS	0,00	PR	0,00	R	0,00			EP	0,00
			CP	5.000.000,00	PC	0,00	I	0,00	ECP	5.000.000,00	EC	0,00
			CS	5.000.000,00	TP	0,00	FPV	0,00			TR	0,00
	Totale Programma 01	**SVILUPPO DEL SETTORE AGRICOLO E DEL SISTEMA AGROALIMENTARE**	**RS**	**2.301.577,86**	**PR**	**1.144.909,10**	**R**	**-694,11**			**EP**	**1.155.974,65**
			CP	**23.098.449,91**	**PC**	**14.434.852,49**	**I**	**16.164.648,90**	**ECP**	**5.927.088,15**	**EC**	**1.729.796,41**
			CS	**24.801.163,29**	**TP**	**15.579.761,59**	**FPV**	**1.006.712,86**			**TR**	**2.885.771,06**
1602	Programma 02	CACCIA E PESCA										
	Titolo 1	SPESE CORRENTI	RS	448.559,75	PR	428.504,90	R	-10.325,54			EP	9.729,31
			CP	3.564.235,85	PC	2.688.921,50	I	3.138.646,68	ECP	92.306,05	EC	449.725,18
			CS	3.607.469,86	TP	3.117.426,40	FPV	333.283,12			TR	459.454,49
	Titolo 2	SPESE IN CONTO CAPITALE	RS	27.197,85	PR	27.181,87	R	-15,98			EP	0,00
			CP	788.920,08	PC	115.850,84	I	205.261,24	ECP	567.518,24	EC	89.410,40
			CS	816.117,93	TP	143.032,71	FPV	16.140,60			TR	89.410,40
	Totale Programma 02	**CACCIA E PESCA**	**RS**	**475.757,60**	**PR**	**455.686,77**	**R**	**-10.341,52**			**EP**	**9.729,31**
			CP	**4.353.155,93**	**PC**	**2.804.772,34**	**I**	**3.343.907,92**	**ECP**	**659.824,29**	**EC**	**539.135,58**
			CS	**4.423.587,79**	**TP**	**3.260.459,11**	**FPV**	**349.423,72**			**TR**	**548.864,89**
1603	Programma 03	POLITICA REGIONALE UNITARIA PER L'AGRICOLTURA I SISTEMI AGROALIMENTARI LA CACCIA E LA PESCA										
	Titolo 1	SPESE CORRENTI	RS	713.851,79	PR	555.122,92	R	-24.442,48			EP	134.286,39
			CP	11.907.012,63	PC	2.304.198,83	I	3.178.220,01	ECP	8.686.257,76	EC	874.021,18
			CS	12.056.026,19	TP	2.859.321,75	FPV	42.534,86			TR	1.008.307,57
	Titolo 2	SPESE IN CONTO CAPITALE	RS	4.309.973,18	PR	4.309.973,18	R	0,00			EP	0,00
			CP	24.558.667,18	PC	466.378,53	I	1.105.860,34	ECP	22.524.116,51	EC	639.481,81
			CS	28.868.640,36	TP	4.776.351,71	FPV	928.690,33			TR	639.481,81

Regione Umbria

Allegato n.10 - Rendiconto della gestione

CONTO DEL BILANCIO 2019 - GESTIONE DELLE SPESE

	Totale Programma 03	**POLITICA REGIONALE UNITARIA PER L'AGRICOLTURA I SISTEMI AGROALIMENTAR**	**RS**	**5.023.824,97**	**PR**	**4.865.096,10**	**R**	**-24.442,48**			**EP**	**134.286,39**
			CP	**36.465.679,81**	**PC**	**2.770.577,36**	**I**	**4.284.080,35**	**ECP**	**31.210.374,27**	**EC**	**1.513.502,99**
			CS	**40.924.666,55**	**TP**	**7.635.673,46**	**FPV**	**971.225,19**			**TR**	**1.647.789,38**
	TOTALE MISSIONE 16	***AGRICOLTURA POLITICHE AGROALIMENTARI E PESCA***	**RS**	**7.801.160,43**	**PR**	**6.465.691,97**	**R**	**-35.478,11**			**EP**	**1.299.990,35**
			CP	**63.917.285,65**	**PC**	**20.010.202,19**	**I**	**23.792.637,17**	**ECP**	**37.797.286,71**	**EC**	**3.782.434,98**
			CS	**70.149.417,63**	**TP**	**26.475.894,16**	**FPV**	**2.327.361,77**			**TR**	**5.082.425,33**
MISSIONE 17		***ENERGIA E DIVERSIFICAZIONE DELLE FONTI ENERGETICHE***										
1701	**Programma 01**	**FONTI ENERGETICHE**										
	Titolo 1	**SPESE CORRENTI**	RS	487.539,67	PR	456.917,32	R	-24.621,63			EP	6.000,72
			CP	1.738.245,42	PC	1.542.004,02	I	1.557.570,16	ECP	151.762,11	EC	15.566,14
			CS	2.152.964,49	TP	1.998.921,34	FPV	28.913,15			TR	21.566,86
	Titolo 2	**SPESE IN CONTO CAPITALE**	RS	33.333,82	PR	33.333,82	R	0,00			EP	0,00
			CP	3.100.000,00	PC	1.053.319,15	I	2.953.146,00	ECP	146.854,00	EC	1.899.826,85
			CS	3.133.333,82	TP	1.086.652,97	FPV	0,00			TR	1.899.826,85
	Totale Programma 01	**FONTI ENERGETICHE**	**RS**	**520.873,49**	**PR**	**490.251,14**	**R**	**-24.621,63**			**EP**	**6.000,72**
			CP	**4.838.245,42**	**PC**	**2.595.323,17**	**I**	**4.510.716,16**	**ECP**	**298.616,11**	**EC**	**1.915.392,99**
			CS	**5.286.298,31**	**TP**	**3.085.574,31**	**FPV**	**28.913,15**			**TR**	**1.921.393,71**
1702	**Programma 02**	**POLITICA REGIONALE UNITARIA PER L'ENERGIA E LA DIVERSIFICAZIONE DELLE FONTI ENERGETICHE**										
	Titolo 1	**SPESE CORRENTI**	RS	8.865,38	PR	7.521,43	R	0,00			EP	1.343,95
			CP	186.614,84	PC	172.612,41	I	177.360,28	ECP	296,52	EC	4.747,87
			CS	186.522,18	TP	180.133,84	FPV	8.958,04			TR	6.091,82
	Titolo 2	**SPESE IN CONTO CAPITALE**	RS	240.162,09	PR	240.162,09	R	0,00			EP	0,00
			CP	16.861.183,02	PC	7.294.699,26	I	8.205.826,91	ECP	7.943.181,59	EC	911.127,65
			CS	15.458.609,21	TP	7.534.861,35	FPV	712.174,52			TR	911.127,65
	Totale Programma 02	**POLITICA REGIONALE UNITARIA PER L'ENERGIA E LA DIVERSIFICAZIONE DELLE FO**	**RS**	**249.027,47**	**PR**	**247.683,52**	**R**	**0,00**			**EP**	**1.343,95**
			CP	**17.047.797,86**	**PC**	**7.467.311,67**	**I**	**8.383.187,19**	**ECP**	**7.943.478,11**	**EC**	**915.875,52**
			CS	**15.645.131,39**	**TP**	**7.714.995,19**	**FPV**	**721.132,56**			**TR**	**917.219,47**
	TOTALE MISSIONE 17	***ENERGIA E DIVERSIFICAZIONE DELLE FONTI ENERGETICHE***	**RS**	**769.900,96**	**PR**	**737.934,66**	**R**	**-24.621,63**			**EP**	**7.344,67**
			CP	**21.886.043,28**	**PC**	**10.062.634,84**	**I**	**12.893.903,35**	**ECP**	**8.242.094,22**	**EC**	**2.831.268,51**
			CS	**20.931.429,70**	**TP**	**10.800.569,50**	**FPV**	**750.045,71**			**TR**	**2.838.613,18**

Regione Umbria

Allegato n.10 - Rendiconto della gestione

CONTO DEL BILANCIO 2019 - GESTIONE DELLE SPESE

MISSIONE 18		*RELAZIONI CON LE ALTRE AUTONOMIE TERRITORIALI E LOCALI*										
1801	Programma 01	RELAZIONI FINANZIARIE CON LE ALTRE AUTONOMIE TERRITORIALI										
	Titolo 1	SPESE CORRENTI	RS	3.758.120,67	PR	3.754.472,22	R	0,00			EP	3.648,45
			CP	10.145.477,24	PC	8.796.190,24	I	10.090.653,75	ECP	40.434,16	EC	1.294.463,51
			CS	13.889.208,58	TP	12.550.662,46	FPV	14.389,33			TR	1.298.111,96
	Totale Programma 01	**RELAZIONI FINANZIARIE CON LE ALTRE AUTONOMIE TERRITORIALI**	**RS**	**3.758.120,67**	**PR**	**3.754.472,22**	**R**	**0,00**			**EP**	**3.648,45**
			CP	**10.145.477,24**	**PC**	**8.796.190,24**	**I**	**10.090.653,75**	**ECP**	**40.434,16**	**EC**	**1.294.463,51**
			CS	**13.889.208,58**	**TP**	**12.550.662,46**	**FPV**	**14.389,33**			**TR**	**1.298.111,96**
	TOTALE MISSIONE 18	***RELAZIONI CON LE ALTRE AUTONOMIE TERRITORIALI E LOCALI***	**RS**	**3.758.120,67**	**PR**	**3.754.472,22**	**R**	**0,00**			**EP**	**3.648,45**
			CP	**10.145.477,24**	**PC**	**8.796.190,24**	**I**	**10.090.653,75**	**ECP**	**40.434,16**	**EC**	**1.294.463,51**
			CS	**13.889.208,58**	**TP**	**12.550.662,46**	**FPV**	**14.389,33**			**TR**	**1.298.111,96**
MISSIONE 19		*RELAZIONI INTERNAZIONALI*										
1901	Programma 01	RELAZIONI INTERNAZIONELI E COOPERAZIONE ALLO SVILUPPO										
	Titolo 1	SPESE CORRENTI	RS	102.822,81	PR	85.840,20	R	-8.523,54			EP	8.459,07
			CP	2.470.640,65	PC	1.313.012,48	I	1.340.108,50	ECP	1.095.393,20	EC	27.096,02
			CS	2.462.286,10	TP	1.398.852,68	FPV	35.138,95			TR	35.555,09
	Totale Programma 01	**RELAZIONI INTERNAZIONELI E COOPERAZIONE ALLO SVILUPPO**	**RS**	**102.822,81**	**PR**	**85.840,20**	**R**	**-8.523,54**			**EP**	**8.459,07**
			CP	**2.470.640,65**	**PC**	**1.313.012,48**	**I**	**1.340.108,50**	**ECP**	**1.095.393,20**	**EC**	**27.096,02**
			CS	**2.462.286,10**	**TP**	**1.398.852,68**	**FPV**	**35.138,95**			**TR**	**35.555,09**
1902	Programma 02	COOPERAZIONE TERRITORIALE										
	Titolo 1	SPESE CORRENTI	RS	36.991,68	PR	35.931,46	R	0,00			EP	1.060,22
			CP	541.693,10	PC	276.681,47	I	279.577,10	ECP	246.777,24	EC	2.895,63
			CS	569.684,78	TP	312.612,93	FPV	15.338,76			TR	3.955,85
	Totale Programma 02	**COOPERAZIONE TERRITORIALE**	**RS**	**36.991,68**	**PR**	**35.931,46**	**R**	**0,00**			**EP**	**1.060,22**
			CP	**541.693,10**	**PC**	**276.681,47**	**I**	**279.577,10**	**ECP**	**246.777,24**	**EC**	**2.895,63**
			CS	**569.684,78**	**TP**	**312.612,93**	**FPV**	**15.338,76**			**TR**	**3.955,85**

Regione Umbria

Allegato n.10 - Rendiconto della gestione

CONTO DEL BILANCIO 2019 - GESTIONE DELLE SPESE

	TOTALE MISSIONE 19	*RELAZIONI INTERNAZIONALI*	**RS**	**139.814,49**	**PR**	**121.771,66**	**R**	**-8.523,54**			**EP**	**9.519,29**
			CP	**3.012.333,75**	**PC**	**1.589.693,95**	**I**	**1.619.685,60**	**ECP**	**1.342.170,44**	**EC**	**29.991,65**
			CS	**3.031.970,88**	**TP**	**1.711.465,61**	**FPV**	**50.477,71**			**TR**	**39.510,94**
	MISSIONE 20	*FONDI E ACCANTONAMENTI*										
2001	**Programma 01**	**FONDO DI RISERVA**										
	Titolo 1	**SPESE CORRENTI**	RS	0,00	PR	0,00	R	0,00			EP	0,00
			CP	2.455.052,78	PC	0,00	I	0,00	ECP	2.455.052,78	EC	0,00
			CS	143.003.588,12	TP	0,00	FPV	0,00			TR	0,00
	Totale Programma 01	**FONDO DI RISERVA**	**RS**	**0,00**	**PR**	**0,00**	**R**	**0,00**			**EP**	**0,00**
			CP	**2.455.052,78**	**PC**	**0,00**	**I**	**0,00**	**ECP**	**2.455.052,78**	**EC**	**0,00**
			CS	**143.003.588,12**	**TP**	**0,00**	**FPV**	**0,00**			**TR**	**0,00**
2002	**Programma 02**	**FONDO CREDITI DI DUBBIA ESIGIBILITA**										
	Titolo 1	**SPESE CORRENTI**	RS	0,00	PR	0,00	R	0,00			EP	0,00
			CP	18.132.958,75	PC	0,00	I	0,00	ECP	18.132.958,75	EC	0,00
			CS	0,00	TP	0,00	FPV	0,00			TR	0,00
	Totale Programma 02	**FONDO CREDITI DI DUBBIA ESIGIBILITA**	**RS**	**0,00**	**PR**	**0,00**	**R**	**0,00**			**EP**	**0,00**
			CP	**18.132.958,75**	**PC**	**0,00**	**I**	**0,00**	**ECP**	**18.132.958,75**	**EC**	**0,00**
			CS	**0,00**	**TP**	**0,00**	**FPV**	**0,00**			**TR**	**0,00**
2003	**Programma 03**	**ALTRI FONDI**										
	Titolo 1	**SPESE CORRENTI**	RS	0,00	PR	0,00	R	0,00			EP	0,00
			CP	15.963.080,40	PC	0,00	I	0,00	ECP	15.963.080,40	EC	0,00
			CS	730.191,41	TP	0,00	FPV	0,00			TR	0,00
	Titolo 4	**RIMBORSO PRESTITI**	RS	0,00	PR	0,00	R	0,00			EP	0,00
			CP	27.699.974,05	PC	0,00	I	0,00	ECP	27.699.974,05	EC	0,00
			CS	0,00	TP	0,00	FPV	0,00			TR	0,00
	Totale Programma 03	**ALTRI FONDI**	**RS**	**0,00**	**PR**	**0,00**	**R**	**0,00**			**EP**	**0,00**
			CP	**43.663.054,45**	**PC**	**0,00**	**I**	**0,00**	**ECP**	**43.663.054,45**	**EC**	**0,00**
			CS	**730.191,41**	**TP**	**0,00**	**FPV**	**0,00**			**TR**	**0,00**

Regione Umbria

Allegato n.10 - Rendiconto della gestione

CONTO DEL BILANCIO 2019 - GESTIONE DELLE SPESE

	TOTALE MISSIONE 20	*FONDI E ACCANTONAMENTI*	**RS**	**0,00**	**PR**	**0,00**	**R**	**0,00**			**EP**	**0,00**
			CP	**64.251.065,98**	**PC**	**0,00**	**I**	**0,00**	**ECP**	**64.251.065,98**	**EC**	**0,00**
			CS	**143.733.779,53**	**TP**	**0,00**	**FPV**	**0,00**			**TR**	**0,00**
	MISSIONE 50	*DEBITO PUBBLICO*										
5001	**Programma 01**	**QUOTA INTERESSI AMMORTAMENTO MUTUI E PRESTITI OBBLIGAZIONARI**										
	Titolo 1	**SPESE CORRENTI**	RS	0,00	PR	0,00	R	0,00			EP	0,00
			CP	35.759.194,67	PC	35.722.945,45	I	35.722.945,45	ECP	36.249,22	EC	0,00
			CS	35.759.194,67	TP	35.722.945,45	FPV	0,00			TR	0,00
	Totale Programma 01	**QUOTA INTERESSI AMMORTAMENTO MUTUI E PRESTITI OBBLIGAZIONARI**	**RS**	**0,00**	**PR**	**0,00**	**R**	**0,00**			**EP**	**0,00**
			CP	**35.759.194,67**	**PC**	**35.722.945,45**	**I**	**35.722.945,45**	**ECP**	**36.249,22**	**EC**	**0,00**
			CS	**35.759.194,67**	**TP**	**35.722.945,45**	**FPV**	**0,00**			**TR**	**0,00**
5002	**Programma 02**	**QUOTA CAPITALE AMMORTAMENTO MUTUI E PRESTITI OBBLIGAZIONARI**										
	Titolo 3	**SPESE PER INCREMENTO ATTIVITA FINANZIARIE**	RS	0,00	PR	0,00	R	0,00			EP	0,00
			CP	7.107.333,34	PC	7.107.333,34	I	7.107.333,34	ECP	0,00	EC	0,00
			CS	7.107.333,34	TP	7.107.333,34	FPV	0,00			TR	0,00
	Titolo 4	**RIMBORSO PRESTITI**	RS	0,00	PR	0,00	R	0,00			EP	0,00
			CP	17.213.971,09	PC	14.893.131,00	I	14.893.131,00	ECP	2.320.840,09	EC	0,00
			CS	17.213.971,09	TP	14.893.131,00	FPV	0,00			TR	0,00
	Totale Programma 02	**QUOTA CAPITALE AMMORTAMENTO MUTUI E PRESTITI OBBLIGAZIONARI**	**RS**	**0,00**	**PR**	**0,00**	**R**	**0,00**			**EP**	**0,00**
			CP	**24.321.304,43**	**PC**	**22.000.464,34**	**I**	**22.000.464,34**	**ECP**	**2.320.840,09**	**EC**	**0,00**
			CS	**24.321.304,43**	**TP**	**22.000.464,34**	**FPV**	**0,00**			**TR**	**0,00**
	TOTALE MISSIONE 50	*DEBITO PUBBLICO*	**RS**	**0,00**	**PR**	**0,00**	**R**	**0,00**			**EP**	**0,00**
			CP	**60.080.499,10**	**PC**	**57.723.409,79**	**I**	**57.723.409,79**	**ECP**	**2.357.089,31**	**EC**	**0,00**
			CS	**60.080.499,10**	**TP**	**57.723.409,79**	**FPV**	**0,00**			**TR**	**0,00**
	MISSIONE 99	*SERVIZI PER CONTO TERZI*										
9901	**Programma 01**	**SERVIZI PER CONTO TERZI E PARTITE DI GIRO**										
	Titolo 7	**USCITE PER CONTO TERZI E PARTITE DI GIRO**	RS	19.199.045,05	PR	17.908.630,80	R	-11.736,58			EP	1.278.677,67
			CP	595.132.695,00	PC	59.252.983,68	I	70.359.995,99	ECP	524.772.699,01	EC	11.107.012,31

CONTO DEL BILANCIO 2019 - GESTIONE DELLE SPESE

			CS	606.585.020,81	TP	77.161.614,48	FPV	0,00			TR	12.385.689,98
	Totale Programma 01	**SERVIZI PER CONTO TERZI E PARTITE DI GIRO**	**RS**	**19.199.045,05**	**PR**	**17.908.630,80**	**R**	**-11.736,58**			**EP**	**1.278.677,67**
			CP	**595.132.695,00**	**PC**	**59.252.983,68**	**I**	**70.359.995,99**	**ECP**	**524.772.699,01**	**EC**	**11.107.012,31**
			CS	**606.585.020,81**	**TP**	**77.161.614,48**	**FPV**	**0,00**			**TR**	**12.385.689,98**
9902	**Programma 02**	**ANTICIPAZIONI PER IL FINANZIAMENTO DEL SSN**										
	Titolo 7	**USCITE PER CONTO TERZI E PARTITE DI GIRO**	RS	663.627.694,99	PR	83.553.310,00	R	0,00			EP	580.074.384,99
			CP	500.000.000,00	PC	0,00	I	207.656.487,60	ECP	292.343.512,40	EC	207.656.487,60
			CS	862.096.175,88	TP	83.553.310,00	FPV	0,00			TR	787.730.872,59
	Totale Programma 02	**ANTICIPAZIONI PER IL FINANZIAMENTO DEL SSN**	**RS**	**663.627.694,99**	**PR**	**83.553.310,00**	**R**	**0,00**			**EP**	**580.074.384,99**
			CP	**500.000.000,00**	**PC**	**0,00**	**I**	**207.656.487,60**	**ECP**	**292.343.512,40**	**EC**	**207.656.487,60**
			CS	**862.096.175,88**	**TP**	**83.553.310,00**	**FPV**	**0,00**			**TR**	**787.730.872,59**
	TOTALE MISSIONE 99	***SERVIZI PER CONTO TERZI***	**RS**	**682.826.740,04**	**PR**	**101.461.940,80**	**R**	**-11.736,58**			**EP**	**581.353.062,66**
			CP	**1.095.132.695,00**	**PC**	**59.252.983,68**	**I**	**278.016.483,59**	**ECP**	**817.116.211,41**	**EC**	**218.763.499,91**
			CS	**1.468.681.196,69**	**TP**	**160.714.924,48**	**FPV**	**0,00**			**TR**	**800.116.562,57**
		TOTALE MISSIONI	**RS**	**1.114.067.146,32**	**PR**	**275.418.776,56**	**R**	**-8.496.419,87**			**EP**	**830.151.949,89**
			CP	**4.073.951.659,34**	**PC**	**2.319.920.901,03**	**I**	**2.713.057.926,64**	**ECP**	**1.227.833.085,67**	**EC**	**393.137.025,61**
			CS	**4.819.032.156,05**	**TP**	**2.595.339.677,59**	**FPV**	**133.060.647,03**			**TR**	**1.223.288.975,50**
		TOTALE GENERALE DELLE SPESE	**RS**	**1.114.067.146,32**	**PR**	**275.418.776,56**	**R**	**-8.496.419,87**			**EP**	**830.151.949,89**
			CP	**4.145.846.173,64**	**PC**	**2.319.920.901,03**	**I**	**2.713.057.926,64**	**ECP**	**1.227.833.085,67**	**EC**	**393.137.025,61**
			CS	**4.819.032.156,05**	**TP**	**2.595.339.677,59**	**FPV**	**133.060.647,03**			**TR**	**1.223.288.975,50**

(1) Indicare l'ammontare complessivo derivante dal riaccertamento dei residui (sia l'importo dei debiti definitivamente cancellati dalle scritture. Non riguarda il riaccertamento di impegni di competenza dell'esercizio cui si riferisce il rendiconto. In sede di riaccertamento dei residui non può essere effettuata una rettifica in aumento dei residui passivi se non nei casi espressamente consentiti (Principio contabile applicato della contabilità finanziaria 9.1 di cui all'Allegato n. 4-2). Le rettifiche in aumento sono indicate con il segno "+", le rettifiche in riduzione sono indicate con il segno "-".

(2) Indicare gli impegni imputati contabilmente all'esercizio cui il rendiconto si riferisce al netto dei debiti che, in occasione del riaccertamento ordinario dei residui effettuato ai sensi dell'articolo 3, comma 4, risultassero non esigibili e reimputati agli esercizi in cui le obbligazioni risultano esigibili.

(3) Indicare l'importo corrispondente agli impegni imputati agli esercizi successivi finanziati con il fondo pluriennale vincolato

(4) Solo per le Regioni e le Province autonome. L'importo del disavanzo da debito autorizzato e non contratto non è compreso nella voce precedente, concernente il disavanzo di amministrazione.

Allegato B2

RENDICONTO GENERALE
ESERCIZIO FINANZIARIO ANNO 2019

Conto del bilancio - riepilogo generale delle spese per missioni

(Pagina bianca presente nell'originale)

Regione Umbria

Allegato n.10 - Rendiconto della gestione

CONTO DEL BILANCIO 2019 - RIEPILOGO GENERALE DELLE SPESE PER MISSIONI

MISSIONE, PROGRAMMA, TITOLO	DENOMINAZIONE	RESIDUI PASSIVI AL 1/1/2019 (RS)	PAGAMENTI IN C/RESIDUI (PR)	RIACCERTAMENTO RESIDUI (R)		RESIDUI PASSIVI DA ESERCIZI PRECEDENTI (EP=RS-PR+R)
		PREVISIONI DEFINITIVE DI COMPETENZA (CP)	PAGAMENTI IN C/COMPETENZA (PC)	IMPEGNI (I)	ECONOMIE DI COMPETENZA (ECP=CP-I-FPV)	RESIDUI PASSIVI DA ESERCIZIO DI COMPETENZA (EC=I-PC)
		PREVISIONI DEFINITIVE DI CASSA (CS)	TOTALE PAGAMENTI (TR=PR+PC)	FONDO PLURIENNALE VINCOLATO (FPV)		TOTALE RESIDUI PASSIVI DA RIPORTARE (TR=EP+EC)
	DISAVANZO DI AMMINISTRAZIONE	*CP* 0,00				
	DISAVANZO DERIVANTE DA DE(ITO AUTORIZZATO E NON 4ONTRATTO[17]	*CP* 71.894.514,30				
MISSIONE 01	*SERVIZI ISTITUZIONALI GENERALI E DI GESTIONE*	RS 26.489.897,78	PR 10.520.806,25	R -478.840,51		EP 15.490.251,02
		CP 238.800.038,55	PC 131.224.426,56	I 140.219.780,80	ECP 83.722.148,53	EC 8.995.354,24
		CS 225.257.174,84	TP 141.745.232,81	FPV 14.858.109,22		TR 24.485.605,26
MISSIONE 0B	*ORDINE CU((LI4O E SI4UREZZA*	RS 123.081,20	PR 122.377,42	R 0,00		EP 703,78
		CP 237.353,72	PC 108.280,51	I 139.156,08	ECP 93.121,43	EC 30.875,57
		CS 355.358,71	TP 230.657,93	FPV 5.076,21		TR 31.579,35
MISSIONE 0)	*ISTRUZIONE E DIRITTO ALLO STUDIO*	RS 9.710.420,36	PR 6.378.816,01	R -281.632,49		EP 3.049.971,86
		CP 40.480.304,50	PC 27.425.012,95	I 32.517.041,65	ECP 6.384.989,82	EC 5.092.028,70
		CS 48.614.088,44	TP 33.803.828,96	FPV 1.578.273,03		TR 8.142.000,56
MISSIONE 03	*TUTELA E VALORIZZAZIONE DEI (ENI E ATTIVITA 4ULTURALI*	RS 5.528.743,48	PR 2.405.500,90	R -12.883,66		EP 3.110.358,92
		CP 18.539.433,90	PC 4.913.682,61	I 6.506.133,34	ECP 10.216.967,43	EC 1.592.450,73
		CS 23.001.315,12	TP 7.319.183,51	FPV 1.816.333,13		TR 4.702.809,65
MISSIONE 0P	*COLITI45 E GIOVANILI SCORT E TEMCO LI(ERO*	RS 923.096,66	PR 225.533,53	R -392.583,94		EP 304.979,19
		CP 4.190.582,02	PC 1.111.742,04	I 2.658.066,32	ECP 1.401.045,20	EC 1.546.324,28
		CS 5.094.647,70	TP 1.337.275,57	FPV 131.470,50		TR 1.851.303,47
MISSIONE 06	*TURISMO*	RS 2.370.005,96	PR 2.325.119,57	R -3.987,64		EP 40.898,75
		CP 14.708.239,52	PC 3.604.233,42	I 4.475.917,73	ECP 9.338.057,88	EC 871.684,31
		CS 14.619.524,90	TP 5.929.352,99	FPV 894.263,91		TR 912.583,06

Regione Umbria

Allegato n.10 - Rendiconto della gestione

CONTO DEL BILANCIO 2019 - RIEPILOGO GENERALE DELLE SPESE PER MISSIONI

MISSIONE, PROGRAMMA, TITOLO	DENOMINAZIONE	RESIDUI PASSIVI AL 1/1/2019 (RS)	PAGAMENTI IN C/RESIDUI (PR)	RIACCERTAMENTO RESIDUI (R)		RESIDUI PASSIVI DA ESERCIZI PRECEDENTI (EP=RS-PR+R)
		PREVISIONI DEFINITIVE DI COMPETENZA (CP)	PAGAMENTI IN C/COMPETENZA (PC)	IMPEGNI (I)	ECONOMIE DI COMPETENZA (ECP=CP-I-FPV)	RESIDUI PASSIVI DA ESERCIZIO DI COMPETENZA (EC=I-PC)
		PREVISIONI DEFINITIVE DI CASSA (CS)	TOTALE PAGAMENTI (TR=PR+PC)	FONDO PLURIENNALE VINCOLATO (FPV)		TOTALE RESIDUI PASSIVI DA RIPORTARE (TR=EP+EC)
MISSIONE 08	*ASSETTO DEL TERRITORIO ED EDILIZIA A(ITATIVA*	RS 1.214.969,00	PR 935.746,56	R -30.036,86		EP 249.185,58
		CP 47.780.276,46	PC 14.345.302,08	I 14.866.683,81	ECP 6.154.004,81	EC 521.381,73
		CS 33.113.816,56	TP 15.281.048,64	FPV 26.759.587,84		TR 770.567,31
MISSIONE 09	*SVILUCCO SOSTENI(ILE E TUTELA DEL TERRITORIO E DELL'AM(IENTE*	RS 16.247.100,54	PR 11.274.064,29	R -4.459.487,08		EP 513.549,17
		CP 69.437.867,07	PC 21.708.599,34	I 30.762.746,53	ECP 24.110.141,93	EC 9.054.147,19
		CS 81.618.022,90	TP 32.982.663,63	FPV 14.564.978,61		TR 9.567.696,36
MISSIONE 10	*TRASCORTI E DIRITTO ALLA MO(ILITA*	RS 47.396.996,74	PR 21.633.741,06	R -129.270,76		EP 25.633.984,92
		CP 211.378.412,77	PC 99.837.524,23	I 127.531.537,63	ECP 51.154.936,13	EC 27.694.013,40
		CS 253.928.595,73	TP 121.471.265,29	FPV 32.691.939,01		TR 53.327.998,32
MISSIONE 11	*SO44ORSO 4IVILE*	RS 2.043.737,39	PR 1.565.582,07	R -69.461,86		EP 408.693,46
		CP 16.978.818,40	PC 7.018.467,66	I 8.221.636,28	ECP 2.845.793,41	EC 1.203.168,62
		CS 16.074.476,41	TP 8.584.049,73	FPV 5.911.388,71		TR 1.611.862,08
MISSIONE 12	*DIRITTI SO4IALI COLITI45E SO4IALI E FAMIGLIA*	RS 10.280.587,50	PR 10.040.355,27	R -91.252,15		EP 148.980,08
		CP 46.813.347,08	PC 18.746.442,28	I 31.454.746,16	ECP 11.643.744,17	EC 12.708.303,88
		CS 53.330.557,80	TP 28.786.797,55	FPV 3.714.856,75		TR 12.857.283,96
MISSIONE 1B	*TUTELA DELLA SALUTE*	RS 273.689.279,20	PR 77.899.816,34	R -507.291,83		EP 195.282.171,03
		CP 1.867.999.860,06	PC 1.771.998.635,94	I 1.859.127.749,96	ECP 7.555.540,76	EC 87.129.114,02
		CS 2.104.627.035,87	TP 1.849.898.452,28	FPV 1.316.569,34		TR 282.411.285,05
MISSIONE 1)	*SVILUCCO E4ONOMI4O E 4OMCETITIVITA*	RS 12.136.236,85	PR 10.862.792,32	R -395.578,14		EP 877.866,39

Regione Umbria

Allegato n.10 - Rendiconto della gestione

CONTO DEL BILANCIO 2019 - RIEPILOGO GENERALE DELLE SPESE PER MISSIONI

MISSIONE, PROGRAMMA, TITOLO	DENOMINAZIONE	RESIDUI PASSIVI AL 1/1/2019 (RS)		PAGAMENTI IN C/RESIDUI (PR)		RIACCERTAMENTO RESIDUI (R)				RESIDUI PASSIVI DA ESERCIZI PRECEDENTI (EP=RS-PR+R)	
		PREVISIONI DEFINITIVE DI COMPETENZA (CP)		PAGAMENTI IN C/COMPETENZA (PC)		IMPEGNI (I)		ECONOMIE DI COMPETENZA (ECP=CP-I-FPV)		RESIDUI PASSIVI DA ESERCIZIO DI COMPETENZA (EC=I-PC)	
		PREVISIONI DEFINITIVE DI CASSA (CS)		TOTALE PAGAMENTI (TR=PR+PC)		FONDO PLURIENNALE VINCOLATO (FPV)				TOTALE RESIDUI PASSIVI DA RIPORTARE (TR=EP+EC)	
		CP	99.652.213,21	PC	27.990.853,27	I	34.904.198,33	ECP	56.925.616,56	EC	6.913.345,06
		CS	99.574.541,88	TP	38.853.645,59	FPV	7.822.398,32			TR	7.791.211,45
MISSIONE 13	*COLITI45 E CER IL LAVORO E LA FORMAZIONE CROFESSIONALE*	RS	10.617.257,07	PR	6.686.713,66	R	-1.563.753,09			EP	2.366.790,32
		CP	78.529.512,08	PC	32.452.583,45	I	35.535.758,77	ECP	25.140.625,38	EC	3.083.175,32
		CS	79.325.497,08	TP	39.139.297,11	FPV	17.853.127,93			TR	5.449.965,64
MISSIONE 1P	*AGRI4OLTURA COLITI45 E AGROALIMENTARI E CES4A*	RS	7.801.160,43	PR	6.465.691,97	R	-35.478,11			EP	1.299.990,35
		CP	63.917.285,65	PC	20.010.202,19	I	23.792.637,17	ECP	37.797.286,71	EC	3.782.434,98
		CS	70.149.417,63	TP	26.475.894,16	FPV	2.327.361,77			TR	5.082.425,33
MISSIONE 16	*ENERGIA E DIVERSIFI4AZIONE DELLE FONTI ENERGETI45 E*	RS	769.900,96	PR	737.934,66	R	-24.621,63			EP	7.344,67
		CP	21.886.043,28	PC	10.062.634,84	I	12.893.903,35	ECP	8.242.094,22	EC	2.831.268,51
		CS	20.931.429,70	TP	10.800.569,50	FPV	750.045,71			TR	2.838.613,18
MISSIONE 18	*RELAZIONI 4ON LE ALTRE AUTONOMIE TERRITORIALI E LO4ALI*	RS	3.758.120,67	PR	3.754.472,22	R	0,00			EP	3.648,45
		CP	10.145.477,24	PC	8.796.190,24	I	10.090.653,75	ECP	40.434,16	EC	1.294.463,51
		CS	13.889.208,58	TP	12.550.662,46	FPV	14.389,33			TR	1.298.111,96
MISSIONE 19	*RELAZIONI INTERNAZIONALI*	RS	139.814,49	PR	121.771,66	R	-8.523,54			EP	9.519,29
		CP	3.012.333,75	PC	1.589.693,95	I	1.619.685,60	ECP	1.342.170,44	EC	29.991,65
		CS	3.031.970,88	TP	1.711.465,61	FPV	50.477,71			TR	39.510,94
MISSIONE 20	*FONDI E A44ANTONAMENTI*	RS	0,00	PR	0,00	R	0,00			EP	0,00
		CP	64.251.065,98	PC	0,00	I	0,00	ECP	64.251.065,98	EC	0,00
		CS	143.733.779,53	TP	0,00	FPV	0,00			TR	0,00

Regione Umbria

Allegato n.10 - Rendiconto della gestione

CONTO DEL BILANCIO 2019 - RIEPILOGO GENERALE DELLE SPESE PER MISSIONI

MISSIONE, PROGRAMMA, TITOLO	DENOMINAZIONE		RESIDUI PASSIVI AL 1/1/2019 (RS)		PAGAMENTI IN C/RESIDUI (PR)		RIACCERTAMENTO RESIDUI (R)			RESIDUI PASSIVI DA ESERCIZI PRECEDENTI (EP=RS-PR+R)
			PREVISIONI DEFINITIVE DI COMPETENZA (CP)		PAGAMENTI IN C/COMPETENZA (PC)		IMPEGNI (I)		ECONOMIE DI COMPETENZA (ECP=CP-I-FPV)	RESIDUI PASSIVI DA ESERCIZIO DI COMPETENZA (EC=I-PC)
			PREVISIONI DEFINITIVE DI CASSA (CS)		TOTALE PAGAMENTI (TR=PR+PC)		FONDO PLURIENNALE VINCOLATO (FPV)			TOTALE RESIDUI PASSIVI DA RIPORTARE (TR=EP+EC)
MISSIONE 30	*DE(ITO CU((LI4O*	RS	0,00	PR	0,00	R	0,00			EP 0,00
		CP	60.080.499,10	PC	57.723.409,79	I	57.723.409,79	ECP	2.357.089,31	EC 0,00
		CS	60.080.499,10	TP	57.723.409,79	FPV	0,00			TR 0,00
MISSIONE 99	*SERVIZI CER 4ONTO TERZI*	RS	682.826.740,04	PR	101.461.940,80	R	-11.736,58			EP 581.353.062,66
		CP	1.095.132.695,00	PC	59.252.983,68	I	278.016.483,59	ECP	817.116.211,41	EC 218.763.499,91
		CS	1.468.681.196,69	TP	160.714.924,48	FPV	0,00			TR 800.116.562,57

TOTALE MISSIONI	**RS**	**1.114.067.146,32**	**PR**	**275.418.776,56**	**R**	**-8.496.419,87**			**EP**	**830.151.949,89**
	CP	**4.073.951.659,34**	**PC**	**2.319.920.901,03**	**I**	**2.713.057.926,64**	**ECP**	**1.227.833.085,67**	**EC**	**393.137.025,61**
	CS	**4.819.032.156,05**	**TP**	**2.595.339.677,59**	**FPV**	**133.060.647,03**			**TR**	**1.223.288.975,50**
TOTALE GENERALE DELLE SCESE	**RS**	**1.114.067.146,32**	**PR**	**275.418.776,56**	**R**	**-8.496.419,87**			**EP**	**830.151.949,89**
	CP	**4.145.846.173,64**	**PC**	**2.319.920.901,03**	**I**	**2.713.057.926,64**	**ECP**	**1.227.833.085,67**	**EC**	**393.137.025,61**
	CS	**4.819.032.156,05**	**TP**	**2.595.339.677,59**	**FPV**	**133.060.647,03**			**TR**	**1.223.288.975,50**

Allegato B3

RENDICONTO GENERALE
ESERCIZIO FINANZIARIO ANNO 2019

Conto del bilancio - riepilogo generale delle spese

(Pagina bianca presente nell'originale)

Regione Umbria

Allegato n.10 - Rendiconto della gestione

CONTO DEL BILANCIO 2019 - RIEPILOGO GENERALE DELLE SPESE

TITOLO	DENOMINAZIONE		RESIDUI PASSIVI AL 1/1/2019 (RS)		PAGAMENTI IN C/RESIDUI (PR)		RIACCERTAMENTO RESIDUI (R)			RESIDUI PASSIVI DA ESERCIZI PRECEDENTI (EP=RS-PR+R)	
			PREVISIONI DEFINITIVE DI COMPETENZA (CP)		PAGAMENTI IN C/COMPETENZA (PC)		IMPEGNI (I)		ECONOMIE DI COMPETENZA (ECP=CP-I-FPV)	RESIDUI PASSIVI DA ESERCIZIO DI COMPETENZA (EC=I-PC)	
			PREVISIONI DEFINITIVE DI CASSA (CS)		TOTALE PAGAMENTI (TR=PR+PC)		FONDO PLURIENNALE VINCOLATO (FPV)			TOTALE RESIDUI PASSIVI DA RIPORTARE (TR=EP+EC)	
	DISAVANZO DI AMMINISTRAZIONE	*CP*	0,00								
	DISAVANZO DERIVANTE DA DEBITO AUTORIZZATO E NON CONTRATTO(4)	*CP*	71.894.514,30								
TITOLO 1	*SPESE CORRENTI*	RS	275.673.704,42	PR	136.181.439,24	R	-2.982.809,47			EP	136.509.455,71
		CP	2.354.562.610,78	PC	2.095.032.875,73	I	2.209.745.235,50	ECP	101.889.426,58	EC	114.712.359,77
		CS	2.697.253.369,70	TP	2.231.214.314,97	FPV	42.927.948,70			TR	251.221.815,48
TITOLO 2	*SPESE IN CONTO CAPITALE*	RS	155.566.701,86	PR	37.775.396,52	R	-5.501.873,82			EP	112.289.431,52
		CP	409.599.451,58	PC	60.498.555,33	I	120.127.840,26	ECP	199.338.912,99	EC	59.629.284,93
		CS	497.968.840,88	TP	98.273.951,85	FPV	90.132.698,33			TR	171.918.716,45
TITOLO 3	*SPESE PER INCREMENTO ATTIVITA FINANZIARIE*	RS	0,00	PR	0,00	R	0,00			EP	0,00
		CP	169.400.866,34	PC	89.901.264,79	I	89.933.145,79	ECP	79.467.720,55	EC	31.881,00
		CS	137.572.687,19	TP	89.901.264,79	FPV	0,00			TR	31.881,00
TITOLO 4	*RIMBORSO PRESTITI*	RS	0,00	PR	0,00	R	0,00			EP	0,00
		CP	45.256.035,64	PC	15.235.221,50	I	15.235.221,50	ECP	30.020.814,14	EC	0,00
		CS	17.556.061,59	TP	15.235.221,50	FPV	0,00			TR	0,00
TITOLO 7	*USCITE PER CONTO TERZI E PARTITE DI GIRO*	RS	682.826.740,04	PR	101.461.940,80	R	-11.736,58			EP	581.353.062,66
		CP	1.095.132.695,00	PC	59.252.983,68	I	278.016.483,59	ECP	817.116.211,41	EC	218.763.499,91
		CS	1.468.681.196,69	TP	160.714.924,48	FPV	0,00			TR	800.116.562,57
	TOTALE TITOLI	**RS**	**1.114.067.146,32**	**PR**	**275.418.776,56**	**R**	**-8.496.419,87**			**EP**	**830.151.949,89**
		CP	**4.073.951.659,34**	**PC**	**2.319.920.901,03**	**I**	**2.713.057.926,64**	**ECP**	**1.227.833.085,67**	**EC**	**393.137.025,61**
		CS	**4.819.032.156,05**	**TP**	**2.595.339.677,59**	**FPV**	**133.060.647,03**			**TR**	**1.223.288.975,50**
	TOTALE GENERALE DELLE SPESE	**RS**	**1.114.067.146,32**	**PR**	**275.418.776,56**	**R**	**-8.496.419,87**			**EP**	**830.151.949,89**
		CP	**4.145.846.173,64**	**PC**	**2.319.920.901,03**	**I**	**2.713.057.926,64**	**ECP**	**1.227.833.085,67**	**EC**	**393.137.025,61**
		CS	**4.819.032.156,05**	**TP**	**2.595.339.677,59**	**FPV**	**133.060.647,03**			**TR**	**1.223.288.975,50**

Allegato C

RENDICONTO GENERALE
ESERCIZIO FINANZIARIO ANNO 2019

Quadro generale riassuntivo

(Pagina bianca presente nell'originale)

Allegato n. 10 - Rendiconto della gestione

QUADRO GENERALE RIASSUNTIVO

ENTRATE	ACCERTAMENTI	INCASSI	SPESE	IMPEGNI	PAGAMENTI
Fondo di cassa all'inizio dell'esercizio		306.753.725,38			
Utilizzo avanzo di amministrazione (1)	51.060.789,19		**Disavanzo di amministrazione**(3)	0,00	
di cui Utilizzo Fondo anticipazioni di liquidità	27.699.974,05				
			Disavanzo derivante da debito autorizzato e non contratto ripianato con accensione di prestiti (4)	-	
Fondo pluriennale vincolato di parte corrente (2)	40.914.606,93				
Fondo pluriennale vincolato in c/capitale (2)	100.114.773,60				
di cui Fondo pluriennale vincolato in c/capitale finanziato da debito	*9.681.503,54*				
Fondo pluriennale vincolato per incremento di attività finanziarie (2)	334.518,50				
Titolo 1 - Entrate correnti di natura tributaria, contributiva e perequativa	1.972.396.869,42	1.806.473.637,76	**Titolo 1** - Spese correnti	2.209.745.235,50	2.231.214.314,97
			Fondo pluriennale vincolato di parte corrente (5)	*42.927.948,70*	
Titolo 2 - Trasferimenti correnti	201.992.936,92	223.426.931,65			
Titolo 3 - Entrate extratributarie	144.199.336,80	140.292.002,83			
Titolo 4 - Entrate in conto capitale	84.991.471,18	124.574.869,32	**Titolo 2** - Spese in conto capitale	120.127.840,26	98.273.951,85
			Fondo pluriennale vincolato in c/capitale (5)	90.132.698,33	
			di cui Fondo pluriennale vincolato in c/capitale finanziato da debito	*6.731.780,59*	
Titolo 5 - Entrate da riduzione di attività finanziarie	79.038.178,24	59.942.604,90	**Titolo 3** - Spese per incremento di attività finanziarie	89.933.145,79	89.901.264,79
			Fondo pluriennale vincolato per incremento di attività finanziarie (5)	0,00	
Totale entrate finali.....	**2.482.618.792,56**	**2.354.710.046,46**	**Totale spese finali.....**	**2.552.866.868,58**	**2.419.389.531,61**
Titolo 6 - Accensione di prestiti	8.860.000,00	8.860.000,00	**Titolo 4** - Rimborso di prestiti	15.235.221,50	15.235.221,50
			Fondo anticipazioni di liquidità (6)	27.699.974,05	
Titolo 7 - Anticipazioni da istituto tesoriere/cassiere	0,00	0,00	**Titolo 5** - Chiusura Anticipazioni da istituto tesoriere/cassiere	0,00	0,00
Titolo 9 - Entrate per conto di terzi e partite di giro	278.016.483,59	280.942.757,82	**Titolo 7** - Spese per conto terzi e partite di giro	278.016.483,59	160.714.924,48
Totale entrate dell'esercizio	**2.769.495.276,15**	**2.644.512.804,28**	**Totale spese dell'esercizio**	**2.873.818.547,72**	**2.595.339.677,59**
TOTALE COMPLESSIVO ENTRATE	**2.961.919.964,37**	**2.951.266.529,66**	**TOTALE COMPLESSIVO SPESE**	**2.873.818.547,72**	**2.595.339.677,59**
DISAVANZO DI COMPETENZA	**0,00**		**AVANZO DI COMPETENZA/FONDO DI CASSA**	**88.101.416,65**	**355.926.852,07**
di cui Disavanzo da debito autorizzato e non contratto formatosi nell'esercizio (7)	-				
TOTALE A PAREGGIO	**2.961.919.964,37**	**2.951.266.529,66**	**TOTALE A PAREGGIO**	**2.961.919.964,37**	**2.951.266.529,66**

GESTIONE DEL BILANCIO	
a) Avanzo di competenza (+) /Disavanzo di competenza (-)	88.101.416,65
b) Risorse accantonate stanziate nel bilancio dell'esercizio N (+)(8)	19.436.502,08
c) Risorse vincolate nel bilancio (+)(9)	28.107.215,91
d) Equilibrio di bilancio (d=a-b-c)	**40.557.698,66**

GESTIONE DEGLI ACCANTONAMENTI IN SEDE DI RENDICONTO	
d)Equilibrio di bilancio (+)/(-)	40.557.698,66
e)Variazione accantonamenti effettuata in sede di rendiconto'(+)/(-)(10)	14.873.546,64
f) Equilibrio complessivo (f=d-e)	**25.684.152,02**

(1) Per "Utilizzzo avanzo" si intende l'avanzo applicato al bilancio: indicare l'importo dello stanziamento definitivo di bilancio.
(2) Indicare l'importo iscritto in entrata del conto del bilancio alla corrispondente voce riguardante il fondo pluriennale vincolato.
(3) Corrisponde alla prima voce del conto del bilancio spese. Non comprende il disavanzo da debito non contrato delle Regioni e delle Province autonome.
(4) Inserire solo l'importo del disavanzo da debito autorizzato e non contratto ripianato nel corso dell'esercizio attraverso l'accensione dei prestiti
(5) Indicare la somma degli stanziamenti riguardanti il corrispondente fondo pluriennale vincolato di spesa inscritti nel conto del bilancio (FPV corrente, FPV c/capitale o FPV per partite finanziarie)
(6) Indicare l'importo dello stanziamento definitivo di bilancio
(7) Solo per le regioni. Il disavanzo da debito autorizzato e non contratto formatosi nell'esercizio non può avere un importo superiore a quello del disavanzo dell'esercizio e non rileva ai fini dell'equilibrio di bilancio di cui all'articolo 1, comma 821 della legge n. 145 del 2018
(8) Inserire il totale della colonna c) dell'allegato a/1 "Elenco analitico delle risorse accantonate nel risultato di amministrazione"al netto dell'accantonamento al Fondo anticipazioni di liquidità, già considerato ai fini della determinazione dell'avanzo/disavnzo di competenza.
(9) Inserire l'importo della prima colonna della riga n) dell'allegato a/2 "Elenco analitico delle risorse vincolate nel risultato di amministrazione" -
(10) Inserire il totale della colonna d) dell'allegato a/1 "Elenco analitico delle risorse accantonate nel risultato di amministrazione"al netto dell'accantonamento al Fondo anticipazioni di liquidità, già considerato ai fini della determinazione dell'avanzo/disavnzo di competenza.

Allegato D

RENDICONTO GENERALE
ESERCIZIO FINANZIARIO ANNO 2019

Equilibri di bilancio

(Pagina bianca presente nell'originale)

Allegato n. 10 - Rendiconto della gestione

EQUILIBRI DI BILANCIO
(*solo per le Regioni*)*

EQUILIBRI DI BILANCIO		
Utilizzo risultato di amministrazione destinato al finanziamento delle spese correnti e al rimborso di prestiti	(+)	31.702.984,08
Ripiano disavanzo di amministrazione esercizio precedente (1)	(-)	0,00
Fondo pluriennale vincolato per spese correnti iscritto in entrata	(+)	40.914.606,93
Entrate titoli 1-2-3	(+)	2.318.589.143,14
Entrate in conto capitale per Contributi agli investimenti direttamente destinati al rimborso dei prestiti da amministrazioni pubbliche (2)	(+)	0,00
Entrate Titolo 4.03 - Altri trasferimenti in conto capitale	(+)	46.500,00
Entrate in c/capitale destinate all'estinzione anticipata di prestiti (3)	(+)	0,00
Entrate per accensioni di prestiti destinate all'estinzione anticipata di prestiti	(+)	0,00
Entrate di parte capitale destinate a spese correnti in base a specifiche disposizioni di legge o dei principi contabili	(+)	0,00
Spese correnti	(-)	2.209.745.235,50
Fondo pluriennale vincolato di parte corrente (di spesa)(4)	(-)	42.927.948,70
Spese Titolo 2.04 - Altri trasferimenti in conto capitale	(-)	1.749.741,00
Fondo pluriennale vincolato di spesa - titolo 2.04 Altri trasferimenti in conto capitale (4)	(-)	1.283.905,18
Variazioni di attività finanziarie - equilibrio complessivo (se negativo) (5)	(-)	10.481.568,05
Rimborso prestiti	(-)	15.235.221,50
- di cui per estinzione anticipata di prestiti		*0,00*
~~di cui~~ Fondo anticipazioni di liquidità (~~DL 35/2013 e successive modifiche e rifinanziamenti)~~	(-)	*27.699.974,05*
A/1)Risultato di competenza di parte corrente		**82.129.640,17**
- Risorse accantonate di parte corrente stanziate nel bilancio dell'esercizio N	(-)	**19.436.502,08**
- Risorse vincolate di parte corrente nel bilancio	(-)	**12.890.206,09**
A/2) Equilibrio di bilancio di parte corrente		**49.802.932,00**
- Variazione accantonamenti di parte corrente effettuata in sede di rendiconto'(+)/(-)	(-)	**14.845.491,29**
A/3) Equilibrio complessivo di parte corrente		**34.957.440,71**
Utilizzo risultato di amministrazione per il finanziamento di spese d'investimento	(+)	19.357.805,11
Fondo pluriennale vincolato per spese in conto capitale iscritto in entrata	(+)	100.114.773,60
Entrate in conto capitale (Titolo 4)	(+)	84.991.471,18
Entrate Titolo 5.01.01 - Alienazioni di partecipazioni	(+)	0,00
Entrate per accensioni di prestiti (titolo 6)	(+)	8.860.000,00
~~Stanziamenti di entrata concernenti le accensioni di prestiti autorizzati e non contratti.(8)~~	(+)	
Entrate in conto capitale per Contributi agli investimenti direttamente destinati al rimborso dei prestiti da amministrazioni pubbliche (2)	(-)	0,00
Entrate in c/capitale destinate all'estinzione anticipata di prestiti (3)	(-)	0,00
Entrate di parte capitale destinate a spese correnti in base a specifiche disposizioni di legge o dei principi contabili	(-)	0,00
Entrate per accensioni di prestiti destinate all'estinzione anticipata di prestiti	(-)	0,00
Entrate Titolo 4.03 - Altri trasferimenti in conto capitale	(-)	46.500,00
Spese in conto capitale	(-)	120.127.840,26
Fondo pluriennale vincolato in c/capitale (di spesa)(4)	(-)	90.132.698,33
Spese Titolo 3.01.01 - Acquisizioni di partecipazioni e conferimenti di capitale	(-)	78.881,00
Fondo pluriennale vincolato per Acquisizioni di partecipazioni e conferimenti di capitale (di spesa)(4)	(-)	0,00
Spese Titolo 2.04 - Altri trasferimenti in conto capitale	(+)	1.749.741,00
Fondo pluriennale vincolato di spesa - titolo 2.04 Altri trasferimenti in conto capitale (4)	(+)	1.283.905,18
Disavanzo derivante da debito autorizzato e non contratto ripianato con accensione di prestiti (9)	(-)	0,00
Variazioni di attività finanziarie - equilibrio complessivo (se positivo)5	(+)	0,00
B1) Risultato di competenza in c/capitale		**5.971.776,48**
- Risorse accantonate in c/capitale stanziate nel bilancio dell'esercizio N	(-)	-
- Risorse vincolate in conto capitale nel bilancio	(-)	**15.217.009,82**
B/2) Equilibrio di bilancio in c/capitale		**- 9.245.233,34**
- Variazione accantonamenti in c/capitale effettuata in sede di rendiconto'(+)/(-)	(-)	**28.055,35**
B/3) Equilibrio complessivo in c/capitale		**- 9.273.288,69**
di cui Disavanzo da debito autorizzato e non contratto formatosi nell'esercizio		**-**
Utilizzo risultato di amministrazione per l'incremento di attività finanziarie (6)	(+)	0,00
Fondo pluriennale vincolato per incremento di attività finanziarie iscritto in entrata	(+)	334.518,50
Entrate titolo 5.00 - Riduzioni attività finanziarie	(+)	79.038.178,24
Spese titolo 3.00 - Incremento attività finanziarie	(-)	89.933.145,79
Fondo pluriennale vincolato per incremento di attività finanziarie (di spesa)(4)	(-)	0,00
Entrate Titolo 5.01.01 - Alienazioni di partecipazioni	(-)	0,00
Spese Titolo 3.01.01 - Acquisizioni di partecipazioni e conferimenti di capitale	(+)	78.881,00
Fondo pluriennale vincolato per Acquisizioni di partecipazioni e conferimenti di capitale (di spesa)(4)	(+)	0,00
C/1) Variazioni attività finanziaria - saldo di competenza		**- 10.481.568,05**
- Risorse accantonate attività finanziaria stanziate nel bilancio dell'esercizio N	(-)	**-**
- Risorse vincolate attività finanziaria nel bilancio	(-)	**-**
C/2) Variazioni attività finanziaria - equilibrio di bilancio		**- 10.481.568,05**
- Variazione accantonamenti attività finanziaria effettuata in sede di rendiconto'(+)/(-)	(-)	**-**
C/3) Variazioni attività finanziaria - equilibrio complessivo		**- 10.481.568,05**

D/1) RISULTATO DI COMPETENZA (D/1 = A/1 + B/1)		**88.101.416,65**
D/2) EQUILIBRIO DI BILANCIO (D/2 = A/2 + B/2)		**40.557.698,66**
D/3) EQUILIBRIO COMPLESSIVO (D/3 = A/3 + B/3)		**25.684.152,02**
di cui Disavanzo da debito autorizzato e non contratto formatosi nell'esercizio		**0,00**

Saldo corrente ai fini della copertura degli investimenti pluriennali delle Regioni a statuto ordinario

A/1)Risultato di competenza di parte corrente		**82.129.640,17**
Utilizzo risultato di amministrazione destinato al finanziamento di spese correnti e al rimborso di prestiti	(-)	31.702.984,08
Entrate non ricorrenti che non hanno dato copertura a impegni	(-)	
Fondo pluriennale vincolato per spese correnti iscritto in entrata al netto delle componenti non vincolate derivanti dal riaccertamento ord.	(-)	27.283.678,13
- Risorse accantonate di parte corrente non sanitarie stanziate nel bilancio dell'esercizio N (11)	(-)	19.436.502,08
- Variazione accantonamenti di parte corrente non sanitarie effettuata in sede di rendiconto'(+)/(-)(12)	(-)	14.845.491,29
- Risorse vincolate di parte corrente nel bilancio non sanitarie(13)	(-)	9.980.559,28
Entrate titoli 1-2-3 destinate al finanziamento del SSN	(-)	1.812.405.143,46
~~Spese correnti non sanitarie finanziate da entrate con specifico vincolo di destinazione~~ a	(+)	
~~Fondo pluriennale vincolato di parte corrente (di spesa) al netto delle componenti non vincolate derivanti dal riaccertamento ord.~~	(+)	
Spese correnti finanziate da entrate destinate al SSN	(+)	1.807.707.469,65
Equilibrio di parte corrente ai fini della copertura degli investimenti plurien.		**- 25.817.248,50**

Saldo corrente ai fini della copertura degli investimenti pluriennali delle Autonomie speciali

A/1)Risultato di competenza di parte corrente		**82.129.640,17**
Utilizzo risultato di amministrazione destinato al finanziamento di spese correnti e al rimborso di prestiti	(-)	
Entrate non ricorrenti che non hanno dato copertura a impegni	(-)	
- Risorse accantonate di parte corrente stanziate nel bilancio dell'esercizio N (11)	(-)	
- Variazione accantonamenti di parte corrente effettuata in sede di rendiconto'(+)/(-)(12)	(-)	
- Risorse vincolate di parte corrente nel bilancio (13)	(-)	
Equilibrio di parte corrente ai fini della copertura degli investimenti plurien.		**82.129.640,17**

(1) **Corrisponde alla prima voce del conto del bilancio spese.** Escluso il disavanzo derivante dal debito autorizzato e non contratto
(2) Corrispondono alle entrate in conto capitale relative ai soli contributi agli investimenti destinati al rimborso prestiti corrispondenti alla voce del piano dei conti finanziario con codifica
(3) Il corrispettivo della cessione di beni immobili può essere destinato all'estinzione anticipata di prestiti - principio applicato della contabilità finanziaria 3.13.
(4) Indicare l'importo dello stanziamento definitivo
(5) Indicare l'importo della lettera C/3)
(6) Nel rispetto delle priorità previste dall'ordinamento
~~(7) Le spese correnti finanziate da entrate con specifico vincolo di destinazione comprendono quelle finanziate da entrate vincolate accertate nell'esercizio e da FPV d'entrata.~~
~~(8) Gli stanziamenti di entrata concernenti le accensioni di prestiti autorizzati e non contratti sono pari agli impegni per investimenti esigibili nell'esercizio finanziati con il debito autorizzato e non~~
(9) Corrisponde alla seconda voce del quadro generale riassuntivo
(10) Valorizzare solo se D) è negativo. Il disavanzo da debito autorizzato e non contratto non rileva ai fini dell'equilibrio di bilancio di cui all'articolo 1, comma 821 della legge n. 145/2018
(11) Inserire la quota corrente del totale della colonna c) dell'allegato a/1 "Elenco analitico delle risorse accantonate nel risultato di amministrazione". Le regioni a statute ordinarie considerano solo le entrate non sanitarie
(12) Inserire la quota corrente del I totale della colonna d) dell'allegato a/1 "Elenco analitico delle risorse accantonate nel risultato di amministrazione"al netto dell'accantonamento al Fondo anticipazioni di liquidità, già considerato ai fini della determinazione . e regioni a statute ordinarie considerano solo le entrate non sanitariedell'avanzo/disavnzo di competenza.
(13) Inserire l'importo della quota corrente della prima colonna della riga m) dell'allegato a/2 "Elenco analitico delle risorse vincolate nel risultato di amministrazione". Le regioni a statute ordinarie considerano solo le entrate non sanitarie

Allegato E

RENDICONTO GENERALE
ESERCIZIO FINANZIARIO ANNO 2019

Conto economico

(Pagina bianca presente nell'originale)

Allegato n.10 - Rendiconto della gestione

CONTO ECONOMICO

	CONTO ECONOMICO	31/12/2019	31/12/2018	riferimento art.2425 cc	riferimento DM 26/4/95
	A) COMPONENTI POSITIVI DELLA GESTIONE				
1	Proventi da tributi	1.753.720.498,65	1.725.064.677,35		
2	Proventi da fondi perequativi	218.676.370,77	220.994.403,66		
3	**Proventi da trasferimenti e contributi**	**276.712.861,79**	**351.253.922,13**		
a	*Proventi da trasferimenti correnti*	195.099.114,80	241.568.225,28		A5c
b	*Quota annuale di contributi agli investimenti*	0,00	2.882.276,20		E20c
c	*Contributi agli investimenti*	81.613.746,99	106.803.420,65		
4	**Ricavi delle vendite e prestazioni e proventi da servizi pu**	**111.061.558,94**	**131.906.497,04**	A1	A1a
a	*Proventi derivanti dalla gestione dei beni*	15.305.482,20	15.071.692,41		
b	*Ricavi della vendita di beni*	16.001,28	41.147,89		
c	*Ricavi e proventi dalla prestazione di servizi*	95.740.075,46	116.793.656,74		
5	Variazioni nelle rimanenze di prodotti in corso di	0,00	0,00	A2	A2
6	Variazione dei lavori in corso su ordinazione	0,00	0,00	A3	A3
7	Incrementi di immobilizzazioni per lavori interni	0,00	0,00	A4	A4
8	Altri ricavi e proventi diversi	34.536.289,75	37.666.636,30	A5	A5 a e b
	TOTALE COMPONENTI POSITIVI DELLA GESTIONE (A)	**2.394.707.579,90**	**2.466.886.136,48**		
	B) COMPONENTI NEGATIVI DELLA GESTIONE				
9	Acquisto di materie prime e/o beni di consumo	647.064,26	520.809,87	B6	B6
10	Prestazioni di servizi	89.751.628,17	93.002.245,06	B7	B7
11	Utilizzo beni di terzi	939.997,27	1.120.445,76	B8	B8
12	Trasferimenti e contributi	**2.126.016.432,43**	**2.201.779.766,53**		
a	*Trasferimenti correnti*	2.014.339.135,85	2.063.843.552,88		
b	*Contributi agli investimenti ad Amministrazioni pubb.*	78.836.518,80	86.000.472,31		
c	*Contributi agli investimenti ad altri soggetti*	32.840.777,78	51.935.741,34		
13	Personale	63.711.667,15	58.690.927,48	B9	B9
14	Ammortamenti e svalutazioni	**24.651.771,54**	**19.737.097,36**	B10	B10
a	*Ammortamenti di immobilizzazioni Immateriali*	568.338,99	512.464,40	B10a	B10a
b	*Ammortamenti di immobilizzazioni materiali*	6.327.922,45	5.972.856,38	B10b	B10b
c	*Altre svalutazioni delle immobilizzazioni*	0,00	0,00	B10c	B10c
d	*Svalutazione dei crediti*	17.755.510,10	13.251.776,58	B10d	B10d
15	Variazioni nelle rimanenze di materie prime e/o beni di consumo (+/-)	-1.311,51	26.631,24	B11	B11
16	Accantonamenti per rischi	40.375.253,87	4.139.184,05	B12	B12
17	Altri accantonamenti	0,00	0,00	B13	B13
18	Oneri diversi di gestione	6.560.554,14	3.684.739,37	B14	B14
	TOTALE COMPONENTI NEGATIVI DELLA GESTIONE (B)	**2.352.653.057,32**	**2.382.701.846,72**		
	DIFFERENZA FRA COMP. POSITIVI E NEGATIVI DELLA GESTIONE (A-B)	**42.054.522,58**	**84.184.289,76**		
	C) PROVENTI ED ONERI FINANZIARI				
	Proventi finanziari				
19	Proventi da partecipazioni	**0,00**	**0,00**	C15	C15
a	*da società controllate*	0,00	0,00		
b	*da società partecipate*	0,00	0,00		
c	*da altri soggetti*	0,00	0,00		
20	Altri proventi finanziari	16.878.232,04	17.117.964,27	C16	C16
	Totale proventi finanziari	**16.878.232,04**	**17.117.964,27**		
	Oneri finanziari				
21	Interessi ed altri oneri finanziari	**36.435.946,28**	**37.970.668,19**	C17	C17
a	*Interessi passivi*	36.435.946,28	37.970.668,19		
b	*Altri oneri finanziari*	0,00	0,00		
	Totale oneri finanziari	**36.435.946,28**	**37.970.668,19**		
	TOTALE PROVENTI ED ONERI FINANZIARI (C)	**-19.557.714,24**	**-20.852.703,92**		
	D) RETTIFICHE DI VALORE ATTIVITA' FINANZIARIE				
22	Rivalutazioni	3.392.896,23	1.226.685,69	D18	**D18**
23	Svalutazioni	4.383.758,88	5.282.931,45	D19	**D19**
	TOTALE RETTIFICHE (D)	**-990.862,65**	**-4.056.245,76**		
	E) PROVENTI ED ONERI STRAORDINARI				
24	Proventi straordinari	**22.152.001,61**	**7.625.294,69**	E20	E20
a	*Proventi da permessi di costruire*	0,00	0,00		
b	*Proventi da trasferimenti in conto capitale*	46.500,00	0,00		
c	*Sopravvenienze attive e insussistenze del passivo*	20.394.703,35	3.826.806,82		E20b
d	*Plusvalenze patrimoniali*	129.331,83	10.821,75		E20c
e	*Altri proventi straordinari*	1.581.466,43	3.787.666,12		
	Totale proventi straordinari	**22.152.001,61**	**7.625.294,69**		

Allegato n.10 - Rendiconto della gestione

CONTO ECONOMICO

	CONTO ECONOMICO	31/12/2019	31/12/2018	riferimento art.2425 cc	riferimento DM 26/4/95
25	Oneri straordinari	**11.654.474,56**	**4.100.493,92**	E21	E21
a	*Trasferimenti in conto capitale*	1.749.741,00	608.806,55		
b	*Sopravvenienze passive e insussistenze dell'attivo*	3.905.805,05	2.987.520,58		E21b
c	*Minusvalenze patrimoniali*	0,00	130.918,19		E21a
d	*Altri oneri straordinari*	5.998.928,51	373.248,60		E21d
	Totale oneri straordinari	**11.654.474,56**	**4.100.493,92**		
	TOTALE PROVENTI ED ONERI STRAORDINARI (E)	**10.497.527,05**	**3.524.800,77**		
	RISULTATO PRIMA DELLE IMPOSTE (A-B+C+D+E)	**32.003.472,74**	**62.800.140,85**		
26	Imposte	4.318.686,14	3.768.536,86	E22	E22
27	**RISULTATO DELL'ESERCIZIO**	**27.684.786,60**	**59.031.603,99**	E23	E23

Allegato F

RENDICONTO GENERALE
ESERCIZIO FINANZIARIO ANNO 2019

Stato patrimoniale - attivo

(Pagina bianca presente nell'originale)

Allegato n.10 - Rendiconto della gestione

STATO PATRIMONIALE - ATTIVO

		STATO PATRIMONIALE (ATTIVO)	31/12/2019	31/12/2018	riferimento art.2424 CC	riferimento DM 26/4/95
		A) CREDITI vs.LO STATO ED ALTRE AMMINISTRAZIONI PUBBLICHE PER LA PARTECIPAZIONE AL FONDO DI DOTAZIONE	0,00	0,00	A	A
		TOTALE CREDITI vs PARTECIPANTI (A)	**0,00**	**0,00**		
		B) IMMOBILIZZAZIONI				
I		*Immobilizzazioni immateriali*			BI	BI
	1	Costi di impianto e di ampliamento	0,00	0,00	BI1	BI1
	2	Costi di ricerca sviluppo e pubblicità	0,00	0,00	BI2	BI2
	3	Diritti di brevetto ed utilizzazione opere dell'ingegno	1.080.508,12	978.612,16	BI3	BI3
	4	Concessioni, licenze, marchi e diritti simile	0,81	717,11	BI4	BI4
	5	Avviamento	0,00	0,00	BI5	BI5
	6	Immobilizzazioni in corso ed acconti	6.835.513,63	5.201.869,33	BI6	BI6
	9	Altre	4.229.218,30	4.294.057,11	BI7	BI7
		Totale immobilizzazioni immateriali	**12.145.240,86**	**10.475.255,71**		
		Immobilizzazioni materiali (3)				
II	1	Beni demaniali	**102.233.197,79**	**104.158.816,17**		
	1.1	Terreni	9.976.805,24	9.737.202,50		
	1.2	Fabbricati	7.685.625,66	7.924.816,72		
	1.3	Infrastrutture	84.570.766,89	86.496.796,95		
	1.9	Altri beni demaniali	0,00	0,00		
III	2	Altre immobilizzazioni materiali (3)	**234.991.584,21**	**218.862.360,57**		
	2.1	Terreni	87.833.361,37	87.887.369,02	BII1	BII1
	a	*di cui in leasing finanziario*	0,00	0,00		
	2.2	Fabbricati	121.933.757,09	105.588.319,62		
	a	*di cui in leasing finanziario*	0,00	0,00		
	2.3	Impianti e macchinari	193.623,16	232.490,84	BII2	BII2
	a	*di cui in leasing finanziario*	0,00	0,00		
	2.4	Attrezzature industriali e commerciali	187.583,72	190.046,07	BII3	BII3
	2.5	Mezzi di trasporto	250.000,00	277.980,62		
	2.6	Macchine per ufficio e hardware	517.884,24	473.679,11		
	2.7	Mobili e arredi	76.921,26	23.116,85		
	2.8	Infrastrutture	7.034.309,42	7.278.030,50		
	2.99	Altri beni materiali	16.964.143,95	16.911.327,94		
	3	Immobilizzazioni in corso ed acconti	24.180.912,99	41.424.209,61	BII5	BII5
		Totale immobilizzazioni materiali	**361.405.694,99**	**364.445.386,35**		
IV		*Immobilizzazioni Finanziarie (1)*				
	1	Partecipazioni in	**588.562.017,25**	**589.300.210,71**	BIII1	BIII1
	a	*imprese controllate*	542.437.490,73	574.574.838,49	BIII1a	BIII1a
	b	*imprese partecipate*	14.294.374,29	14.575.780,09	BIII1b	BIII1b
	c	*altri soggetti*	31.830.152,23	149.592,13		
	2	Crediti verso	**108.003.154,78**	**95.707.757,08**	BIII2	BIII2
	a	altre amministrazioni pubbliche	124.204,36	0,00		
	b	*imprese controllate*	9.926.180,66	7.392.680,66	BIII2a	BIII2a
	c	*imprese partecipate*	0,00	0,00	BIII2b	BIII2b
	d	*altri soggetti*	97.952.769,76	88.315.076,42	BIII2c BIII2d	BIII2d
	3	Altri titoli	828,00	828,00	BIII3	
		Totale immobilizzazioni finanziarie	**696.566.000,03**	**685.008.795,79**		
		TOTALE IMMOBILIZZAZIONI (B)	**1.070.116.935,88**	**1.059.929.437,85**	-	-

Allegato n.10 - Rendiconto della gestione

STATO PATRIMONIALE - ATTIVO

		STATO PATRIMONIALE (ATTIVO)	31/12/2019	31/12/2018	riferimento art.2424 CC	riferimento DM 26/4/95
		C) ATTIVO CIRCOLANTE				
I		*Rimanenze*	3.913,45	2.601,94	CI	CI
		Totale rimanenze	**3.913,45**	**2.601,94**		
II		*Crediti (2)*				
	1	Crediti di natura tributaria	**705.511.148,51**	**558.903.584,81**		
	a	*Crediti da tributi destinati al finanziamento della sanità*	265.756.243,23	171.875.477,56		
	b	*Altri crediti da tributi*	33.821.586,18	18.559.514,03		
	c	*Crediti da Fondi perequativi*	405.933.319,10	368.468.593,22		
	2	Crediti per trasferimenti e contributi	**317.768.771,53**	**381.663.561,31**		
	a	*verso amministrazioni pubbliche*	244.060.059,90	288.430.457,92		
	b	*imprese controllate*	0,00	0,00	CII2	CII2
	c	*imprese partecipate*	0,00	0,00	CII3	CII3
	d	*verso altri soggetti*	73.708.711,63	93.233.103,39		
	3	Verso clienti ed utenti	49.428.667,65	49.025.910,12	CII1	CII1
	4	Altri Crediti	**8.067.916,65**	**14.634.749,76**	CII5	CII5
	a	*verso l'erario*	0,00	0,00		
	b	*per attività svolta per c/terzi*	0,00	0,00		
	c	*altri*	8.067.916,65	14.634.749,76		
		Totale crediti	**1.080.776.504,34**	**1.004.227.806,00**		
III		*Attività finanziarie che non costituiscono immobilizzi*				
	1	Partecipazioni	1.807.546,32	1.807.546,32	CIII1,2,3,4,5	CIII1,2,3
	2	Altri titoli	0,00	228.176,68	CIII6	CIII5
		Totale attività finanziarie che non costituiscono immobilizzi	**1.807.546,32**	**2.035.723,00**		
IV		*Disponibilità liquide*				
	1	Conto di tesoreria	**560.543.502,42**	**479.710.821,23**		
	a	*Istituto tesoriere*	355.926.852,07	306.753.725,38		CIV1a
	b	*presso Banca d'Italia*	204.616.650,35	172.957.095,85		
	2	Altri depositi bancari e postali	5.438.307,30	724.442,93	CIV1	CIV1b e CIV1c
	3	Denaro e valori in cassa	0,00	0,00	CIV2 e CIV3	CIV2 e CIV3
	4	Altri conti presso la tesoreria statale intestati all'ente	0,00	0,00		
		Totale disponibilità liquide	**565.981.809,72**	**480.435.264,16**		
		TOTALE ATTIVO CIRCOLANTE (C)	**1.648.569.773,83**	**1.486.701.395,10**		
		D) RATEI E RISCONTI				
	1	Ratei attivi	0,00	0,00	D	D
	2	Risconti attivi	0,00	0,00	D	D
		TOTALE RATEI E RISCONTI (D)	**0,00**	**0,00**		
		TOTALE DELL'ATTIVO (A+B+C+D)	**2.718.686.709,71**	**2.546.630.832,95**	-	-

(1) con separata indicazione degli importi esigibili entro l'esercizio successivo.
(2) con separata indicazione degli importi esigibili oltre l'esercizio successivo.
(3) con separata indicazione degli importi relativi a beni indisponibili.

Indice

1. PREMESSA	**2**
2. PROSPETTO TERRENI	**3**
3. PROSPETTO FABBRICATI	**6**
4. RIEPILOGO REDDITIVITA' PATRIMONIO IMMOBILIARE IN CONCESSIONE	**8**

Allegati:

- Prospetto Terreni al 31-12-2019
- Allegato 1 – Terreni con variazioni/aggiornamenti catastali 2019
- Allegato 2 – Terreni espropriati
- Allegato 3 – Terreni trasferiti a Demanio dello Stato
- Allegato 4 – Aggiornamento Classificazione ai sensi del codice civile (demaniale, disponibile, indisponibile)
- Allegato 5 – Terreni alienati/ceduti
- Allegato 6 – Aggiornamento Classificazione da Piano dei Conti
- Allegato 7 – Aggiornamento modalità di acquisizione e del valore
- Allegato 8 – Terreni – Variazioni scorporo fabbricati 2019

- Prospetto Fabbricati al 31-12-2019
- Allegato 9 – Nuovi fabbricati realizzati dalla Regione
- Allegato 10 – Nuovi fabbricati per acquisizione
- Allegato 11 – Fabbricati alienati
- Allegato 12 – Fabbricati trasferiti/devoluti a titolo gratuito
- Allegato 13 – Fabbricati con variazioni/aggiornamenti catastali 2019
- Allegato 14 – Fabbricati - Costi straordinari per interventi di manutenzione straordinaria
- Allegato 15 – Fabbricati con Decreto di vincolo - Inserimento/Aggiornamento anno 2019
- Allegato 16 – Fabbricati con aggiornamento Classificazione da Piano dei Conti
- Allegato 17 – Fabbricati trasferiti da Demanio dello Stato
- Allegato 18 – Elenco beni con Diritto reale di godimento 2019
- Redditività da Enti Gestori

1. PREMESSA

Dall'anno 2017, il Nuovo Inventario del Patrimonio Immobiliare Regionale ed il Conto Generale del Patrimonio Immobiliare, viene elaborato in attuazione di quanto previsto dal decreto legislativo 23 giugno 2011, n. 118 (Disposizioni in materia di armonizzazione dei sistemi contabili e degli schemi di bilancio delle Regioni, degli enti locali e dei loro organismi, a norma degli articoli 1 e 2 della legge 5 maggio 2009, n. 42), come modificato dal decreto legislativo 10 agosto 2014 n. 126.

La definizione del Nuovo Inventario rappresenta la base per la predisposizione del Conto Generale del Patrimonio Immobiliare; dal documento inventariale vengono estratti i valori assegnati a ciascun immobile riclassificato e codificato in macro e sub categorie secondo i principi dettati dal Decreto. Per ciascun immobile, terreno e fabbricato, all'importo attribuito viene indicato a latere il valore di chiusura del precedente esercizio con le differenze di valutazione, sia negative che positive.

L'attività di aggiornamento inventariale dell'intero patrimonio immobiliare regionale ha vagliato ed analizzato la documentazione reperita c/o l'Agenzia delle Entrate-Ufficio Territorio e c/o le CC.RR.II del territorio regionale (trascrizioni ed iscrizioni a favore e contro l'Ente Regione ecc.); per ciascun bene (terreno/fabbricato-unità immobiliare), assegnato al patrimonio demaniale/indisponibile/disponibile, è stato indicato/a:

- Il codice identificativo immobile (codice fabbricato - codice unità edilizia – codice terreno).
- La classificazione del bene secondo quanto disposto dal principio contabile concernente la contabilità economico-patrimoniale.
- L'informazione del bene laddove risulti di valore culturale, storico ed artistico indicando la data del decreto.
- La denominazione (per i fabbricati).
- L'indirizzo.
- Il dato catastale.
- Il dato riguardante la provenienza del bene (data di acquisizione, estremi dell'atto, tipologia dell'atto, ecc.).
- Il dato corrispondente alla valutazione del bene (criterio di valutazione, anno di valutazione, valore corrente, ecc.).
- L'Ente Gestore.

2. PROSPETTO TERRENI - *TABELLA "A"* - SITUAZIONE DELLA CONTABILITÀ DELLA CATEGORIA **TERRENI - Variazioni intervenute dal 01 gennaio 2019 al 31 dicembre 2019 della consistenza dei beni immobili**

					Variazioni in aumento							Variazioni in diminuzione						
Classificazione Piano Conti D.Lgs 118/2011	Codice Piano Conti D.LGS 118/2011	Valore al 31/12/2018	Valore al 31/12/2019	Variazioni dal 01/01/2019 al 31/12/2019	Terreni espropriati	Terreni trasferiti da	Variazioni catastali/ conservatoria	Terreni da scorporo fabb. acquisiti	Aggiorn. Classificaz. codice civile	Aggiorn. Classificazione	Terreni da scorporo fabb. Realizzati	Alienazioni/ Cessioni	Terreni trasferiti a	Aggiorn. Classificaz. codice civile	Aggiorn. Classificazione	Aggiorn. valutazioni	Variazioni catastali/ conservatoria	Totali
Terreni demaniali	1.2.2.01.03.01.001	4.168.895,06	4.171.465,86	2.570,80	31.477,98		9.283,70						-5.076,53	-5.963,76	-19.392,82		-7.757,77	**2.570,80**
Terreni agricoli	1.2.2.02.13.01.001	43.745.348,62	43.743.055,21	-2.293,41			222.888,76					-862,88				-7.720,41	-216.598,88	**-2.293,41**
Terreni edificabili	1.2.2.02.13.02.001	6.623.433,58	6.080.645,61	-542.787,97			2.229.075,79										-2.771.863,76	**-542.787,97**
Altri terreni NAC	1.2.2.02.13.99.999	1.310.795,03	1.324.229,99	13.434,96			32.742,58		5.963,76	19.392,82		-5.963,76					-38.700,44	**13.434,96**
Totali terreni €		**55.848.472,29**	**55.319.396,67**	**-529.075,62**	**31.477,98**	**0,00**	**2.493.990,83**	**0,00**	**5.963,76**	**19.392,82**	**0,00**	**-6.826,64**	**-5.076,53**	**-5.963,76**	**-19.392,82**	**-7.720,41**	**-3.034.920,85**	**-529.075,62**
Terreni demaniali da scorporo fabbricati	1.2.2.01.03.01.001	5.568.307,44	5.805.339,38	237.031,94		12.000,00	257.208,96										-32.177,02	**237.031,94**
Terreni NAC da scorporo fabbricati	1.2.2.02.13.99.999	36.207.791,79	36.685.430,56	477.638,77			101.609,51	80.386,20			540.915,47	-9.028,66	-236.243,75					**477.638,77**
Total terreni scorporo fabbr. €		**41.776.099,23**	**42.490.769,94**	**714.670,71**	**0,00**	**12.000,00**	**358.818,47**	**80.386,20**	**0,00**	**0,00**	**540.915,47**	**-9.028,66**	**-236.243,75**	**0,00**	**0,00**	**0,00**	**-32.177,02**	**714.670,71**
Totali €		**97.624.571,52**	**97.810.166,61**	**185.595,09**	**31.477,98**	**12.000,00**	**2.852.809,30**	**80.386,20**	**5.963,76**	**19.392,82**	**540.915,47**	**-15.855,30**	**-241.320,28**	**-5.963,76**	**-19.392,82**	**-7.720,41**	**-3.067.097,87**	**185.595,09**
Terreni Demaniali Totali €		9.737.202,50	9.976.805,24	239.602,74														
Terreni non Demaniali Totali €		87.887.369,02	87.833.361,37	-54.007,65														

Le variazioni avvenute dal 01/01/2019 al 31/12/2019 sono sintetizzate anche nella tabella che segue:

Patrimonio Immobiliare regionale - Terreni	VALORE
CONSISTENZA AL 31/12/2018	**€ 97.624.571,52**
VARIAZIONE IN DIMINUZIONE DAL 01/01/2019 AL 31/12/2019	**€ 3.357.350,44**
VARIAZIONE IN AUMENTO 01/01/2019 AL 31/12/2019	**€ 3.542.945,53**
CONSISTENZA PATRIMONIALE AL 31/12/2019	**€ 97.810.166,61**

La variazione in diminuzione pari ad **€ 3.357.350,44** riguarda:

- € 15.855,30 per alienazioni – di cui € 862,88 n. 2 "Terreni Agricoli" Comune di Montone; € 5.963,76 n. 4 "Altri terreni n.a.c." Comune di San Gemini e Spoleto e € 9.028,66 sono i "Terreni NAC da scorporo fabbricati" compravendita a favore del Comune di Foligno;
- € 241.320,28 per Immobili trasferiti a titolo gratuito - € 5.076,53 sono relativi al Trasferimento al Demanio dello Stato in attuazione al DPCM del 20/02/2018, Verbale sottoscritto in data 20/09/2018; € 236.243,75 rappresentano i "Terreni NAC da scorporo fabbricati" consegnati a titolo definitivo al Comune di Foligno;
- € 3.067.097,87 per variazioni-aggiornamenti catastali, di cui € 32.177,02 provenienti dallo scorporo dei terreni dal valore dei fabbricati;
- € 5.963,76 Immobili con aggiornamento classificazione ai sensi del codice civile (demaniale, disponibile, indisponibile);
- € 19.392,82 Immobili con aggiornamento classificazione secondo il piano dei conti dello Stato Patrimoniale in base al D.lgs.118/2011;
- € 7.720,41 Beni con aggiornamento dati e informazioni riguardo alla modalità di acquisizione e del valore.

La variazione in aumento pari ad **€ 3.542.945,53** è riconducibile a quanto segue:

- € 31.477,98 per terreni espropriati dalla Provincia di Perugia a favore della Regione Umbria – "Terreni Demaniali";

- € 12.000,00 "Terreni Demaniali da scorporo fabbricati" per Immobili pervenuti a titolo gratuito, trasferimento dal Demanio dello Stato in attuazione al DPCM del 20/02/2018, Verbale sottoscritto in data 20/09/2018;
- € 80.386,20 per "Terreni NAC da scorporo fabbricati" acquisiti – Abitazioni, Comune di Norcia;
- € 540.915,47 per "Terreni NAC da scorporo fabbricati" realizzati – Piattaforma logistica comuni di Città di Castello e San Giustino;
- € 2.852.809,30 per variazioni-aggiornamenti catastali (di cui € 358.818,47 per scorporo dei terreni dal valore dei fabbricati);
- € 5.963,76 Immobili con aggiornamento classificazione ai sensi del codice civile (demaniale, disponibile, indisponibile);
- € 19.392,82 Immobili con aggiornamento classificazione secondo il piano dei conti dello Stato Patrimoniale in base al D.lgs.118/2011.

3. PROSPETTO FABBRICATI - *TABELLA "B"* - SITUAZIONE DELLA CONTABILITA' DELLA CATEGORIA **FABBRICATI - Variazioni intervenute dal 01 gennaio 2019 al 31 dicembre 2019 della consistenza dei beni immobili**

					Variazioni in aumento						Variazioni in diminuzione					
Classificazione Piano Conti D.Lgs 118/2011	Codice Piano Conti D.LGS 118/2011	Valore al 31/12/2018	Valore al 31/12/2019	Variazioni dal 01/01/2019 al 31/12/2019	Fabbricati con variazioni catastali	Fabbricati acquisiti tramite compravendita	Fabbricati realizzati dalla Regione Umbria	Fabbricati con costi straordinari anno 2019	Aggiornameto Classificazione Piano Conti	Decreto di vincolo - Inserimento/ Aggiornamento anno 2019	Fabbricati con variazioni catastali	Fabbricati alienati	Fabbricati devoluti a titolo gratuito	Aggiornameto Classificazione Piano Conti	Decreto di vincolo - Inserimento/ Aggiornamento anno 2019	Totali
Altri Beni Immobili Demaniali	12.2.01.02.01.001	13.368.778,44	13.392.654,26	23.875,82	23.875,82											23.875,82
Infrastrutture Demaniali	12.2.01.01.01.001	17.177.066,45	18.053.318,38	876.251,93	1.004.960,02						-128.708,09					876.251,93
Infrastrutture idrauliche	12.2.02.09.10.001	309.002,88	309.002,88	0,00												0,00
Fabbricati ad uso abitativo	12.2.02.09.01.001	6.628.248,88	6.946.170,26	317.921,38		321.544,80									-3.623,42	317.921,38
Beni immobili n.a.c.	12.2.02.09.99.999	11.014.117,05	10.912.928,64	-101.188,41					874,94			-36.114,62			-65.948,73	-101.188,41
Fabbricati rurali	12.2.02.09.05.001	5.228.718,86	5.228.718,86	0,00												0,00
Fabbricati ad uso commerciale	12.2.02.09.02.001	2.014.081,45	2.014.081,45	0,00												0,00
Fabbricati ad uso strumentale	12.2.02.09.19.001	93.691.308,55	112.829.627,59	19.138.319,04	387.605,40		18.716.206,86	34.506,78								19.138.319,04
Fabbricati ad uso commerciale di valore culturale, storico ed artistico	12.2.02.10.02.001	972.096,85	972.096,85	0,00												0,00
Fabbricati ad uso strumentale di valore culturale, storico ed artistico	12.2.02.10.09.001	22.904.296,20	21.959.321,15	-944.975,05									-944.975,05			-944.975,05
Beni immobili di valore culturale, storico ed artistico n.a.c.	12.2.02.10.99.999	15.335.121,04	15.401.069,77	65.948,73						65.948,73						65.948,73
Opere destinate al culto di valore culturale, storico ed artistico	12.2.02.10.04.001	301.023,66	301.023,66	0,00												0,00
Infrastrutture telematiche	12.2.02.09.09.001	614.757,62	613.882,68	-874,94										-874,94		-874,94
Fabbricati ad uso abitativo di valore culturale, storico ed artistico	12.2.02.10.01.001	3.863.223,98	3.866.847,40	3.623,42						3.623,42						3.623,42
Fabbricati ad uso scolastico	12.2.02.09.03.001	4.064.279,38	3.781.860,63	-282.418,75											-282.418,75	-282.418,75
Musei, teatri e biblioteche	12.2.02.09.18.001	309.909,60	309.909,60	0,00												0,00
Impianti sportivi	12.2.02.09.16.001	383.514,77	383.514,77	0,00												0,00
Musei, teatri e biblioteche di valore culturale, storico ed artistico	12.2.02.10.08.001	1.285.502,89	1.285.502,89	0,00												0,00
Fabbricati ad uso scolastico di valore culturale, storico ed artistico	12.2.02.10.03.001	1.447.624,25	1.730.043,00	282.418,75						282.418,75						282.418,75
Infrastrutture Demaniali - Strade	12.2.01.01.01.001	14.269.837,36	14.269.837,36	0,00												0,00
Infrastrutture Demaniali - Ferrovie	12.2.01.01.01.001	109.508.013,52	109.508.013,52	0,00												0,00
Infrastrutture telematiche-Fibra Ottica	12.2.02.09.09.001	7.250.038,18	7.250.038,18	0,00												0,00
Totali €		**331.940.561,86**	**351.319.463,78**	19.378.901,92	1.416.441,24	321.544,80	18.716.206,86	34.506,78	874,94	351.990,90	-128.708,09	-36.114,62	-944.975,05	-874,94	-351.990,90	19.378.901,92
Beni Demaniali - Totali €		30.545.844,89	31.445.972,64	900.127,75												
Beni Immobili (Indisponibili e Disponibili) - Totali €		124.257.939,04	143.329.697,36	19.071.758,32												
Beni immobili (Indisponibili e Disponibili) di valore culturale, storico ed artistico - Totali €		46.108.888,87	45.515.904,72	-592.984,15												
Infrastrutture Demaniali-Strade e Ferrovie	12.2.01.01.01.001	123.777.850,88	123.777.850,88													
Infrastrutture telematiche-Fibra Ottica	12.2.02.09.09.001	7.250.038,18	7.250.038,18													
Totali €		**331.940.561,86**	**351.319.463,78**													

Le variazioni avvenute dal 01/01/2019 al 31/12/2019 sono sintetizzate anche nella tabella che segue:

Patrimonio Immobiliare regionale - Fabbricati	VALORE
CONSISTENZA AL 31/12/2018	**€ 331.940.561,86**
VARIAZIONE IN DIMINUZIONE DAL 01/01/2019 AL 31/12/2019	**€ 1.462.663,60**
VARIAZIONE IN AUMENTO 01/01/2019 AL 31/12/2019	**€ 20.841.565,52**
CONSISTENZA PATRIMONIALE AL 31/12/2019	**€ 351.319.463,78**

La variazione in diminuzione pari a **€ 1.462.663,60** così come indicato nelle tabelle di cui sopra, è riconducibile a quanto segue:

- € 944.975,05 per Immobili trasferiti a titolo gratuito – "Fabbricati ad uso strumentale di valore culturale, storico ed artistico" consegnati a titolo definitivo al Comune di Foligno, Palazzina "A e B" di Porta Romana e quota parte di Palazzo Pierantoni –
- € 36.114,62 per fabbricati alienati – "Beni immobili n.a.c.", compravendita a favore del comune di Foligno, Foresteria di Palazzo Pierantoni;
- € 128.708,09 per variazioni catastali;
- € 874,94 per aggiornamento Classificazione;
- € 351.990,90 per aggiornamento/inserimento decreto di vincolo.

La variazione in aumento pari ad **€ 20.841.565,52** corrisponde a quanto segue:

- € 1.416.441,24 per variazioni catastali;
- € 321.544,80 per "Fabbricati ad uso abitativo" acquisiti tramite compravendita a favore della Regione Umbria – Comune di Norcia-Post sisma;
- € 18.716.206,86 per "Fabbricati ad uso strumentale" realizzati dalla Regione Umbria – Piattaforma Logistica dell'Alto Tevere, Comuni di Città di Castello e San Giustino;
- € 34.506,78 per interventi di manutenzione straordinaria "Fabbricati ad uso strumentale", Comune di Montone, Osservatorio Astronomico Coloti;
- € 874,94 per aggiornamento Classificazione;
- € 351.990,90 per aggiornamento/inserimento decreto di vincolo.

4. RIEPILOGO REDDITIVITA' PATRIMONIO IMMOBILIARE IN CONCESSIONE

ENTE CONCEDENTE I BENI DI PROPRIETA' REGIONALE	REDDITO COMPLESSIVO DEL 2019
Regione Umbria – Fitti attivi	€ 27.450,23
Regione Umbria (Canoni derivanti da concessioni su: Acque Minerali e su Acque ad uso Termale	€ 1.592.328,90
Regione Umbria (Canoni derivanti da concessioni di cave e miniere)	€ 69.695,68
Regione Umbria (Canoni derivanti da concessioni ed autorizzazioni su Strade Regionali)	€ 771.044,36
Agenzia Forestale Regionale - Area Demaniale alta Umbria – Area Demaniale Orvietano-Narnese-Amerino-Tuderte e dei Monti Martani, Serano e Subasio e Comuni Monti del Trasimeno	€ 604.447,80
Provincia di Perugia	€ 85.257,06
Umbria Mobilità (Canoni derivanti su concessioni beni immobili Esercizio Ferroviario)	€ 193.684.22
	Totale € 3.343.908,25

Nota: *Per le specifiche inerenti le singole redditività si rimanda alle comunicazioni inviate dagli Enti in elenco.*

PATRIMONIO IMMOBILIARE REGIONE UMBRIA
Prospetto Terreni al 31/12/2019

Sviluppumbria S.p.A.

Numero Identificativo (da sistema informativo)	Classificazione secondo il piano dei conti dello Stato Patrimoniale in base al D.lgs.118/2011 (Descrizione)	Classificazione secondo il piano dei conti dello Stato Patrimoniale in base al D.lgs.118/2011 (Codice)	Classificazione ai sensi del codice civile (demaniale,disponibile, indisponibile)	Foglio	Particella	Superficie mq	Provincia	Comune	Località	Bene soggetto ad ammortamento	Data di acquisizione	Modalità di acquisizione	Criterio di valutazione secondo i principi del D.lgs 118/2011	Valore dell'immobile secondo i principi del D.lgs 118/2011 al 31/12/2019 (euro)	Valore dell'immobile secondo i principi del D.lgs 118/2011 al 31/12/2018 (euro)	Ente Gestore	Note
36509	TERRENI DEMANIALI	1.2.2.01.03.01.001	Demaniale	32	109	760	TR	ACQUASPARTA		No	24/07/2007	DEVOLUZIONE	Valore catastale	255,13	255,13	UMBRIA TPL E MOBILITA' S.p.A.	
36513	TERRENI DEMANIALI	1.2.2.01.03.01.001	Demaniale	41	109	7.430	TR	ACQUASPARTA		No	24/07/2007	DEVOLUZIONE	Valore catastale	0,00	0,00	UMBRIA TPL E MOBILITA' S.p.A.	
36506	TERRENI DEMANIALI	1.2.2.01.03.01.001	Demaniale	14	12	3.170	TR	ACQUASPARTA		No	24/07/2007	DEVOLUZIONE	Valore catastale	0,00	0,00	UMBRIA TPL E MOBILITA' S.p.A.	
36507	TERRENI DEMANIALI	1.2.2.01.03.01.001	Demaniale	14	61	1.680	TR	ACQUASPARTA		No	24/07/2007	DEVOLUZIONE	Valore catastale	0,00	0,00	UMBRIA TPL E MOBILITA' S.p.A.	
36519	TERRENI DEMANIALI	1.2.2.01.03.01.001	Demaniale	42	144	530	TR	ACQUASPARTA		No	24/07/2007	DEVOLUZIONE	Valore catastale	0,00	0,00	UMBRIA TPL E MOBILITA' S.p.A.	
36514	TERRENI DEMANIALI	1.2.2.01.03.01.001	Demaniale	41	797	250	TR	ACQUASPARTA		No	24/07/2007	DEVOLUZIONE	Valore catastale	0,00	0,00	UMBRIA TPL E MOBILITA' S.p.A.	
36515	TERRENI DEMANIALI	1.2.2.01.03.01.001	Demaniale	41	878	10.327	TR	ACQUASPARTA		No	24/07/2007	DEVOLUZIONE	Valore catastale	0,00	0,00	UMBRIA TPL E MOBILITA' S.p.A.	
36517	TERRENI DEMANIALI	1.2.2.01.03.01.001	Demaniale	42	121	50	TR	ACQUASPARTA		No	24/07/2007	DEVOLUZIONE	Valore catastale	0,00	0,00	UMBRIA TPL E MOBILITA' S.p.A.	
36522	TERRENI DEMANIALI	1.2.2.01.03.01.001	Demaniale	49	135	45	TR	ACQUASPARTA		No	09/01/2009	ACQUISIZIONE	Valore acquisizione	117,11	117,11	UMBRIA TPL E MOBILITA' S.p.A.	
36496	TERRENI DEMANIALI	1.2.2.01.03.01.001	Demaniale	1	138	2.040	TR	ACQUASPARTA		No	24/07/2007	DEVOLUZIONE	Valore catastale	0,00	0,00	UMBRIA TPL E MOBILITA' S.p.A.	
36500	TERRENI DEMANIALI	1.2.2.01.03.01.001	Demaniale	4	23	610	TR	ACQUASPARTA		No	24/07/2007	DEVOLUZIONE	Valore catastale	0,00	0,00	UMBRIA TPL E MOBILITA' S.p.A.	
36502	TERRENI DEMANIALI	1.2.2.01.03.01.001	Demaniale	4	180	270	TR	ACQUASPARTA		No	24/07/2007	DEVOLUZIONE	Valore catastale	159,25	159,25	UMBRIA TPL E MOBILITA' S.p.A.	
36503	TERRENI DEMANIALI	1.2.2.01.03.01.001	Demaniale	4	181	140	TR	ACQUASPARTA		No	24/07/2007	DEVOLUZIONE	Valore catastale	82,88	82,88	UMBRIA TPL E MOBILITA' S.p.A.	
36533	TERRENI DEMANIALI	1.2.2.01.03.01.001	Demaniale	50	504	15	TR	ACQUASPARTA		No	09/01/2009	ACQUISIZIONE	Valore acquisizione	39,04	39,04	UMBRIA TPL E MOBILITA' S.p.A.	
36535	TERRENI DEMANIALI	1.2.2.01.03.01.001	Demaniale	62	61	770	TR	ACQUASPARTA		No	24/07/2007	DEVOLUZIONE	Valore catastale	0,00	0,00	UMBRIA TPL E MOBILITA' S.p.A.	
36524	TERRENI DEMANIALI	1.2.2.01.03.01.001	Demaniale	49	138	150	TR	ACQUASPARTA		No	09/01/2009	ACQUISIZIONE	Valore acquisizione	390,37	390,37	UMBRIA TPL E MOBILITA' S.p.A.	
36525	TERRENI DEMANIALI	1.2.2.01.03.01.001	Demaniale	49	140	10	TR	ACQUASPARTA		No	09/01/2009	ACQUISIZIONE	Valore acquisizione	26,02	26,02	UMBRIA TPL E MOBILITA' S.p.A.	
36527	TERRENI DEMANIALI	1.2.2.01.03.01.001	Demaniale	49	143	20	TR	ACQUASPARTA		No	09/01/2009	ACQUISIZIONE	Valore acquisizione	52,04	52,04	UMBRIA TPL E MOBILITA' S.p.A.	
36530	TERRENI DEMANIALI	1.2.2.01.03.01.001	Demaniale	50	493	290	TR	ACQUASPARTA		No	09/01/2009	ACQUISIZIONE	Valore acquisizione	1.062,11	1.062,11	UMBRIA TPL E MOBILITA' S.p.A.	
36531	TERRENI DEMANIALI	1.2.2.01.03.01.001	Demaniale	50	500	300	TR	ACQUASPARTA		No	09/01/2009	ACQUISIZIONE	Valore acquisizione	780,74	780,74	UMBRIA TPL E MOBILITA' S.p.A.	

PATRIMONIO IMMOBILIARE REGIONE UMBRIA
Prospetto Terreni al 31/12/2019

Sviluppumbria S.p.A.

Numero Identificativo (da sistema informativo)	Classificazione secondo il piano dei conti dello Stato Patrimoniale in base al D.lgs.118/2011 (Descrizione)	Classificazione secondo il piano dei conti dello Stato Patrimoniale in base al D.lgs.118/2011 (Codice)	Classificazione ai sensi del codice civile (demaniale,disponibile, indisponibile)	Foglio	Particella	Superficie mq	Provincia	Comune	Località	Bene soggetto ad ammortamento	Data di acquisizione	Modalità di acquisizione	Criterio di valutazione secondo i principi del D.lgs 118/2011	Valore dell'immobile secondo i principi del D.lgs 118/2011 al 31/12/2019 (euro)	Valore dell'immobile secondo i principi del D.lgs 118/2011 al 31/12/2018 (euro)	Ente Gestore	Note
36520	TERRENI DEMANIALI	1.2.2.01.03.01.001	Demaniale	42	148	2.040	TR	ACQUASPARTA		No	24/07/2007	DEVOLUZIONE	Valore catastale	0,00	0,00	UMBRIA TPL E MOBILITA' S.p.A.	
36526	TERRENI DEMANIALI	1.2.2.01.03.01.001	Demaniale	49	141	10	TR	ACQUASPARTA		No	09/01/2009	ACQUISIZIONE	Valore acquisizione	26,02	26,02	UMBRIA TPL E MOBILITA' S.p.A.	
36528	TERRENI DEMANIALI	1.2.2.01.03.01.001	Demaniale	49	145	630	TR	ACQUASPARTA		No	09/01/2009	ACQUISIZIONE	Valore acquisizione	1.639,54	1.639,54	UMBRIA TPL E MOBILITA' S.p.A.	
36495	TERRENI DEMANIALI	1.2.2.01.03.01.001	Demaniale	1	131	10.250	TR	ACQUASPARTA		No	24/07/2007	DEVOLUZIONE	Valore catastale	0,00	0,00	UMBRIA TPL E MOBILITA' S.p.A.	
36498	TERRENI DEMANIALI	1.2.2.01.03.01.001	Demaniale	4	11	6.900	TR	ACQUASPARTA		No	24/07/2007	DEVOLUZIONE	Valore catastale	0,00	0,00	UMBRIA TPL E MOBILITA' S.p.A.	
36501	TERRENI DEMANIALI	1.2.2.01.03.01.001	Demaniale	4	27	2.220	TR	ACQUASPARTA		No	24/07/2007	DEVOLUZIONE	Valore catastale	0,00	0,00	UMBRIA TPL E MOBILITA' S.p.A.	
36532	TERRENI DEMANIALI	1.2.2.01.03.01.001	Demaniale	50	502	230	TR	ACQUASPARTA		No	09/01/2009	ACQUISIZIONE	Valore acquisizione	598,56	598,56	UMBRIA TPL E MOBILITA' S.p.A.	
36534	TERRENI DEMANIALI	1.2.2.01.03.01.001	Demaniale	62	29	6.240	TR	ACQUASPARTA		No	24/07/2007	DEVOLUZIONE	Valore catastale	0,00	0,00	UMBRIA TPL E MOBILITA' S.p.A.	
36511	TERRENI DEMANIALI	1.2.2.01.03.01.001	Demaniale	40	145	2.820	TR	ACQUASPARTA		No	24/07/2007	DEVOLUZIONE	Valore catastale	0,00	0,00	UMBRIA TPL E MOBILITA' S.p.A.	
36512	TERRENI DEMANIALI	1.2.2.01.03.01.001	Demaniale	41	35	4.740	TR	ACQUASPARTA		No	24/07/2007	DEVOLUZIONE	Valore catastale	0,00	0,00	UMBRIA TPL E MOBILITA' S.p.A.	
36505	TERRENI DEMANIALI	1.2.2.01.03.01.001	Demaniale	13	98	11.380	TR	ACQUASPARTA		No	24/07/2007	DEVOLUZIONE	Valore catastale	0,00	0,00	UMBRIA TPL E MOBILITA' S.p.A.	
36510	TERRENI DEMANIALI	1.2.2.01.03.01.001	Demaniale	32	186	490	TR	ACQUASPARTA		No	24/07/2007	DEVOLUZIONE	Valore catastale	411,13	411,13	UMBRIA TPL E MOBILITA' S.p.A.	
36516	TERRENI DEMANIALI	1.2.2.01.03.01.001	Demaniale	42	89	760	TR	ACQUASPARTA		No	24/07/2007	DEVOLUZIONE	Valore catastale	638,63	638,63	UMBRIA TPL E MOBILITA' S.p.A.	
36497	TERRENI DEMANIALI	1.2.2.01.03.01.001	Demaniale	4	6	190	TR	ACQUASPARTA		No	24/07/2007	DEVOLUZIONE	Valore catastale	112,13	112,13	UMBRIA TPL E MOBILITA' S.p.A.	
36504	TERRENI DEMANIALI	1.2.2.01.03.01.001	Demaniale	13	43	10.160	TR	ACQUASPARTA		No	24/07/2007	DEVOLUZIONE	Valore catastale	0,00	0,00	UMBRIA TPL E MOBILITA' S.p.A.	
36508	TERRENI DEMANIALI	1.2.2.01.03.01.001	Demaniale	32	108	10.618	TR	ACQUASPARTA		No	24/07/2007	DEVOLUZIONE	Valore catastale	0,00	0,00	UMBRIA TPL E MOBILITA' S.p.A.	
36499	TERRENI DEMANIALI	1.2.2.01.03.01.001	Demaniale	4	20	7.480	TR	ACQUASPARTA		No	24/07/2007	DEVOLUZIONE	Valore catastale	0,00	0,00	UMBRIA TPL E MOBILITA' S.p.A.	
36523	TERRENI DEMANIALI	1.2.2.01.03.01.001	Demaniale	49	137	540	TR	ACQUASPARTA		No	09/01/2009	ACQUISIZIONE	Valore acquisizione	1.405,32	1.405,32	UMBRIA TPL E MOBILITA' S.p.A.	
36529	TERRENI DEMANIALI	1.2.2.01.03.01.001	Demaniale	50	43	16.490	TR	ACQUASPARTA		No	24/07/2007	DEVOLUZIONE	Valore catastale	0,00	0,00	UMBRIA TPL E MOBILITA' S.p.A.	
36518	TERRENI DEMANIALI	1.2.2.01.03.01.001	Demaniale	42	129	4.250	TR	ACQUASPARTA		No	24/07/2007	DEVOLUZIONE	Valore catastale	0,00	0,00	UMBRIA TPL E MOBILITA' S.p.A.	

PATRIMONIO IMMOBILIARE REGIONE UMBRIA
Prospetto Terreni al 31/12/2019

Sviluppumbria S.p.A.

Numero Identificativo (da sistema informativo)	Classificazione secondo il piano dei conti dello Stato Patrimoniale in base al D.lgs.118/2011 (Descrizione)	Classificazione secondo il piano dei conti dello Stato Patrimoniale in base al D.lgs.118/2011 (Codice)	Classificazione ai sensi del codice civile (demaniale,disponibile, indisponibile)	Foglio	Particella	Superficie mq	Provincia	Comune	Località	Bene soggetto ad ammortamento	Data di acquisizione	Modalità di acquisizione	Criterio di valutazione secondo i principi del D.lgs 118/2011	Valore dell'immobile secondo i principi del D.lgs 118/2011 al 31/12/2019 (euro)	Valore dell'immobile secondo i principi del D.lgs 118/2011 al 31/12/2018 (euro)	Ente Gestore	Note
36521	TERRENI DEMANIALI	1.2.2.01.03.01.001	Demaniale	49	41	6.320	TR	ACQUASPARTA		No	24/07/2007	DEVOLUZIONE	Valore catastale	0,00	0,00	UMBRIA TPL E MOBILITA' S.p.A.	
36556	TERRENI DEMANIALI	1.2.2.01.03.01.001	Demaniale	58	153	880	TR	ALLERONA		No	22/11/2010	ACQUISIZIONE	Valore acquisizione	225,86	225,86	AGENZIA FORESTALE REGIONALE	
36557	TERRENI DEMANIALI	1.2.2.01.03.01.001	Demaniale	58	149	270	TR	ALLERONA		No	31/01/2008	ACQUISIZIONE	Valore catastale	203,13	203,13	AGENZIA FORESTALE REGIONALE	Il valore del bene è stato determinato con il criterio Valore Catastale in quanto non si conosce il valore di acquisizione
36555	TERRENI DEMANIALI	1.2.2.01.03.01.001	Demaniale	58	157	810	TR	ALLERONA		No	10/04/2006	ACQUISIZIONE	Valore catastale	611,00	611,00	AGENZIA FORESTALE REGIONALE	Il valore del bene è stato determinato con il criterio Valore Catastale in quanto non si conosce il valore di acquisizione
36849	TERRENI DEMANIALI	1.2.2.01.03.01.001	Demaniale	11	222	625	TR	ALVIANO		No	13/11/2009	TRASFERIMENTO A TITOLO GRATUITO	Valore catastale	0,00	0,00	PROVINCIA	
36850	TERRENI DEMANIALI	1.2.2.01.03.01.001	Demaniale	12	228	50	TR	ALVIANO		No	13/11/2009	TRASFERIMENTO A TITOLO GRATUITO	Valore catastale	27,63	27,63	PROVINCIA	
36875	TERRENI DEMANIALI	1.2.2.01.03.01.001	Demaniale	12	323	1.060	TR	ALVIANO		No	06/06/2011	ESPROPRIO	Valore catastale	471,25	471,25	PROVINCIA	Il valore del bene è stato determinato con il criterio Valore Catastale in quanto non si conosce il valore di esproprio
36878	TERRENI DEMANIALI	1.2.2.01.03.01.001	Demaniale	12	307	270	TR	ALVIANO		No	03/06/2011	ESPROPRIO	Valore catastale	147,88	147,88	PROVINCIA	Il valore del bene è stato determinato con il criterio Valore Catastale in quanto non si conosce il valore di esproprio
36879	TERRENI DEMANIALI	1.2.2.01.03.01.001	Demaniale	12	312	470	TR	ALVIANO		No	03/06/2011	ESPROPRIO	Valore catastale	256,75	256,75	PROVINCIA	Il valore del bene è stato determinato con il criterio Valore Catastale in quanto non si conosce il valore di esproprio
36872	TERRENI DEMANIALI	1.2.2.01.03.01.001	Demaniale	12	317	180	TR	ALVIANO		No	06/06/2011	ESPROPRIO	Valore catastale	60,13	60,13	PROVINCIA	Il valore del bene è stato determinato con il criterio Valore Catastale in quanto non si conosce il valore di esproprio
36880	TERRENI DEMANIALI	1.2.2.01.03.01.001	Demaniale	12	331	420	TR	ALVIANO		No	27/04/2011	ESPROPRIO	Valore catastale	141,38	141,38	PROVINCIA	Il valore del bene è stato determinato con il criterio Valore Catastale in quanto non si conosce il valore di esproprio
36847	TERRENI DEMANIALI	1.2.2.01.03.01.001	Demaniale	11	44	350	TR	ALVIANO		No	13/11/2009	TRASFERIMENTO A TITOLO GRATUITO	Valore catastale	0,00	0,00	PROVINCIA	
36842	TERRENI DEMANIALI	1.2.2.01.03.01.001	Demaniale	3	242	5	TR	ALVIANO		No	28/10/1996	ESPROPRIO	Valore catastale	6,50	6,50	AGENZIA FORESTALE REGIONALE	Il valore del bene è stato determinato con il criterio Valore Catastale in quanto non si conosce il valore di acquisizione
36836	TERRENI DEMANIALI	1.2.2.01.03.01.001	Demaniale	3	226	8	TR	ALVIANO		No	01/08/1996	ACQUISIZIONE	Valore catastale	9,75	9,75	AGENZIA FORESTALE REGIONALE	Il valore del bene è stato determinato con il criterio Valore Catastale in quanto non si conosce il valore di acquisizione
36837	TERRENI DEMANIALI	1.2.2.01.03.01.001	Demaniale	3	227	8	TR	ALVIANO		No	01/08/1996	ACQUISIZIONE	Valore catastale	9,75	9,75	AGENZIA FORESTALE REGIONALE	Il valore del bene è stato determinato con il criterio Valore Catastale in quanto non si conosce il valore di acquisizione
36839	TERRENI DEMANIALI	1.2.2.01.03.01.001	Demaniale	3	231	8	TR	ALVIANO		No	01/08/1996	ACQUISIZIONE	Valore catastale	6,50	6,50	AGENZIA FORESTALE REGIONALE	Il valore del bene è stato determinato con il criterio Valore Catastale in quanto non si conosce il valore di acquisizione
36841	TERRENI DEMANIALI	1.2.2.01.03.01.001	Demaniale	3	241	3	TR	ALVIANO		No	28/10/1996	ESPROPRIO	Valore catastale	3,25	3,25	AGENZIA FORESTALE REGIONALE	Il valore del bene è stato determinato con il criterio Valore Catastale in quanto non si conosce il valore di esproprio
36854	TERRENI DEMANIALI	1.2.2.01.03.01.001	Demaniale	8	441	4	TR	ALVIANO		No	01/08/1996	ACQUISIZIONE	Valore catastale	3,25	3,25	AGENZIA FORESTALE REGIONALE	Il valore del bene è stato determinato con il criterio Valore Catastale in quanto non si conosce il valore di acquisizione
36856	TERRENI DEMANIALI	1.2.2.01.03.01.001	Demaniale	9	233	8	TR	ALVIANO		No	28/10/1996	ESPROPRIO	Valore catastale	9,75	9,75	AGENZIA FORESTALE REGIONALE	Il valore del bene è stato determinato con il criterio Valore Catastale in quanto non si conosce il valore di esproprio
36857	TERRENI DEMANIALI	1.2.2.01.03.01.001	Demaniale	9	235	8	TR	ALVIANO		No	01/08/1996	ACQUISIZIONE	Valore catastale	9,75	9,75	AGENZIA FORESTALE REGIONALE	Il valore del bene è stato determinato con il criterio Valore Catastale in quanto non si conosce il valore di acquisizione

PATRIMONIO IMMOBILIARE REGIONE UMBRIA
Prospetto Terreni al 31/12/2019

Sviluppumbria S.p.A.

Numero Identificativo (da sistema informativo)	Classificazione secondo il piano dei conti dello Stato Patrimoniale in base al D.lgs.118/2011 (Descrizione)	Classificazione secondo il piano dei conti dello Stato Patrimoniale in base al D.lgs.118/2011 (Codice)	Classificazione ai sensi del codice civile (demaniale,disponibile, indisponibile)	Foglio	Particella	Superficie mq	Provincia	Comune	Località	Bene soggetto ad ammortamento	Data di acquisizione	Modalità di acquisizione	Criterio di valutazione secondo i principi del D.lgs 118/2011	Valore dell'immobile secondo i principi del D.lgs 118/2011 al 31/12/2019 (euro)	Valore dell'immobile secondo i principi del D.lgs 118/2011 al 31/12/2018 (euro)	Ente Gestore	Note
36860	TERRENI DEMANIALI	1.2.2.01.03.01.001	Demaniale	9	241	8	TR	ALVIANO		No	01/08/1996	ACQUISIZIONE	Valore catastale	9,75	9,75	AGENZIA FORESTALE REGIONALE	Il valore del bene è stato determinato con il criterio Valore Catastale in quanto non si conosce il valore di acquisizione
36848	TERRENI DEMANIALI	1.2.2.01.03.01.001	Demaniale	11	45	1.230	TR	ALVIANO		No	13/11/2009	TRASFERIMENTO A TITOLO GRATUITO	Valore catastale	0,00	0,00	PROVINCIA	
36861	TERRENI DEMANIALI	1.2.2.01.03.01.001	Demaniale	13	291	8	TR	ALVIANO		No	28/10/1996	ESPROPRIO	Valore catastale	9,75	9,75	AGENZIA FORESTALE REGIONALE	Il valore del bene è stato determinato con il criterio Valore Catastale in quanto non si conosce il valore di esproprio
36844	TERRENI DEMANIALI	1.2.2.01.03.01.001	Demaniale	6	44	1.460	TR	ALVIANO		No	13/11/2009	TRASFERIMENTO A TITOLO GRATUITO	Valore catastale	0,00	0,00	PROVINCIA	
36859	TERRENI DEMANIALI	1.2.2.01.03.01.001	Demaniale	9	239	8	TR	ALVIANO		No	01/08/1996	ACQUISIZIONE	Valore catastale	9,75	9,75	AGENZIA FORESTALE REGIONALE	Il valore del bene è stato determinato con il criterio Valore Catastale in quanto non si conosce il valore di acquisizione
36851	TERRENI DEMANIALI	1.2.2.01.03.01.001	Demaniale	12	229	15	TR	ALVIANO		No	13/11/2009	TRASFERIMENTO A TITOLO GRATUITO	Valore catastale	8,13	8,13	PROVINCIA	
36852	TERRENI DEMANIALI	1.2.2.01.03.01.001	Demaniale	12	230	410	TR	ALVIANO		No	13/11/2009	TRASFERIMENTO A TITOLO GRATUITO	Valore catastale	224,25	224,25	PROVINCIA	
36873	TERRENI DEMANIALI	1.2.2.01.03.01.001	Demaniale	12	315	220	TR	ALVIANO		No	03/06/2011	ESPROPRIO	Valore catastale	73,13	73,13	PROVINCIA	Il valore del bene è stato determinato con il criterio Valore Catastale in quanto non si conosce il valore di esproprio
36870	TERRENI DEMANIALI	1.2.2.01.03.01.001	Demaniale	12	335	60	TR	ALVIANO		No	06/06/2011	ESPROPRIO	Valore catastale	32,50	32,50	PROVINCIA	Il valore del bene è stato determinato con il criterio Valore Catastale in quanto non si conosce il valore di esproprio
36843	TERRENI DEMANIALI	1.2.2.01.03.01.001	Demaniale	6	43	1.270	TR	ALVIANO		No	13/11/2009	TRASFERIMENTO A TITOLO GRATUITO	Valore catastale	0,00	0,00	PROVINCIA	
36845	TERRENI DEMANIALI	1.2.2.01.03.01.001	Demaniale	11	10	1.020	TR	ALVIANO		No	13/11/2009	TRASFERIMENTO A TITOLO GRATUITO	Valore catastale	0,00	0,00	PROVINCIA	
36877	TERRENI DEMANIALI	1.2.2.01.03.01.001	Demaniale	12	327	490	TR	ALVIANO		No	03/06/2011	ESPROPRIO	Valore catastale	266,50	266,50	PROVINCIA	Il valore del bene è stato determinato con il criterio Valore Catastale in quanto non si conosce il valore di esproprio
36835	TERRENI DEMANIALI	1.2.2.01.03.01.001	Demaniale	2	191	8	TR	ALVIANO		No	01/08/1996	ACQUISIZIONE	Valore catastale	9,75	9,75	AGENZIA FORESTALE REGIONALE	Il valore del bene è stato determinato con il criterio Valore Catastale in quanto non si conosce il valore di acquisizione
36838	TERRENI DEMANIALI	1.2.2.01.03.01.001	Demaniale	3	229	8	TR	ALVIANO		No	11/09/1996	ACQUISIZIONE	Valore catastale	9,75	9,75	AGENZIA FORESTALE REGIONALE	Il valore del bene è stato determinato con il criterio Valore Catastale in quanto non si conosce il valore di acquisizione
36855	TERRENI DEMANIALI	1.2.2.01.03.01.001	Demaniale	9	231	8	TR	ALVIANO		No	01/08/1996	ACQUISIZIONE	Valore catastale	6,50	6,50	AGENZIA FORESTALE REGIONALE	Il valore del bene è stato determinato con il criterio Valore Catastale in quanto non si conosce il valore di acquisizione
36876	TERRENI DEMANIALI	1.2.2.01.03.01.001	Demaniale	12	321	100	TR	ALVIANO		No	03/06/2011	ESPROPRIO	Valore catastale	34,13	34,13	PROVINCIA	Il valore del bene è stato determinato con il criterio Valore Catastale in quanto non si conosce il valore di esproprio
36853	TERRENI DEMANIALI	1.2.2.01.03.01.001	Demaniale	8	431	4	TR	ALVIANO		No	28/10/1996	ESPROPRIO	Valore catastale	1,63	1,63	AGENZIA FORESTALE REGIONALE	Il valore del bene è stato determinato con il criterio Valore Catastale in quanto non si conosce il valore di esproprio
36858	TERRENI DEMANIALI	1.2.2.01.03.01.001	Demaniale	9	237	8	TR	ALVIANO		No	01/08/1996	ACQUISIZIONE	Valore catastale	9,75	9,75	AGENZIA FORESTALE REGIONALE	Il valore del bene è stato determinato con il criterio Valore Catastale in quanto non si conosce il valore di acquisizione
36862	TERRENI DEMANIALI	1.2.2.01.03.01.001	Demaniale	19	329	8	TR	ALVIANO		No	28/10/1996	ESPROPRIO	Valore catastale	9,75	9,75	AGENZIA FORESTALE REGIONALE	Il valore del bene è stato determinato con il criterio Valore Catastale in quanto non si conosce il valore di esproprio
36864	TERRENI DEMANIALI	1.2.2.01.03.01.001	Demaniale	21	271	8	TR	ALVIANO		No	28/10/1996	ESPROPRIO	Valore catastale	4,88	4,88	AGENZIA FORESTALE REGIONALE	Il valore del bene è stato determinato con il criterio Valore Catastale in quanto non si conosce il valore di esproprio

PATRIMONIO IMMOBILIARE REGIONE UMBRIA
Prospetto Terreni al 31/12/2019

Sviluppumbria S.p.A.

Numero Identificativo (da sistema informativo)	Classificazione secondo il piano dei conti dello Stato Patrimoniale in base al D.lgs.118/2011 (Descrizione)	Classificazione secondo il piano dei conti dello Stato Patrimoniale in base al D.lgs.118/2011 (Codice)	Classificazione ai sensi del codice civile (demaniale,disponibile, indisponibile)	Foglio	Particella	Superficie mq	Provincia	Comune	Località	Bene soggetto ad ammortamento	Data di acquisizione	Modalità di acquisizione	Criterio di valutazione secondo i principi del D.lgs 118/2011	Valore dell'immobile secondo i principi del D.lgs 118/2011 al 31/12/2019 (euro)	Valore dell'immobile secondo i principi del D.lgs 118/2011 al 31/12/2018 (euro)	Ente Gestore	Note
36881	TERRENI DEMANIALI	1.2.2.01.03.01.001	Demaniale	12	319	100	TR	ALVIANO		No	27/04/2011	ESPROPRIO	Valore catastale	34,13	34,13	PROVINCIA	Il valore del bene è stato determinato con il criterio Valore Catastale in quanto non si conosce il valore di esproprio
36840	TERRENI DEMANIALI	1.2.2.01.03.01.001	Demaniale	3	233	8	TR	ALVIANO		No	01/08/1996	ACQUISIZIONE	Valore catastale	6,50	6,50	AGENZIA FORESTALE REGIONALE	Il valore del bene è stato determinato con il criterio Valore Catastale in quanto non si conosce il valore di acquisizione
36871	TERRENI DEMANIALI	1.2.2.01.03.01.001	Demaniale	12	337	20	TR	ALVIANO		No	06/06/2011	ESPROPRIO	Valore catastale	11,38	11,38	PROVINCIA	Il valore del bene è stato determinato con il criterio Valore Catastale in quanto non si conosce il valore di esproprio
36874	TERRENI DEMANIALI	1.2.2.01.03.01.001	Demaniale	12	325	730	TR	ALVIANO		No	06/06/2011	ESPROPRIO	Valore catastale	398,13	398,13	PROVINCIA	Il valore del bene è stato determinato con il criterio Valore Catastale in quanto non si conosce il valore di esproprio
36846	TERRENI DEMANIALI	1.2.2.01.03.01.001	Demaniale	11	11	570	TR	ALVIANO		No	13/11/2009	TRASFERIMENTO A TITOLO GRATUITO	Valore catastale	0,00	0,00	PROVINCIA	
36865	TERRENI DEMANIALI	1.2.2.01.03.01.001	Demaniale	12	305	480	TR	ALVIANO		No	06/06/2011	ESPROPRIO	Valore catastale	261,63	261,63	PROVINCIA	Il valore del bene è stato determinato con il criterio Valore Catastale in quanto non si conosce il valore di esproprio
36868	TERRENI DEMANIALI	1.2.2.01.03.01.001	Demaniale	12	309	250	TR	ALVIANO		No	06/06/2011	ESPROPRIO	Valore catastale	136,50	136,50	PROVINCIA	Il valore del bene è stato determinato con il criterio Valore Catastale in quanto non si conosce il valore di esproprio
36869	TERRENI DEMANIALI	1.2.2.01.03.01.001	Demaniale	12	333	545	TR	ALVIANO		No	06/06/2011	ESPROPRIO	Valore catastale	297,38	297,38	PROVINCIA	Il valore del bene è stato determinato con il criterio Valore Catastale in quanto non si conosce il valore di esproprio
36867	TERRENI DEMANIALI	1.2.2.01.03.01.001	Demaniale	12	329	530	TR	ALVIANO		No	06/06/2011	ESPROPRIO	Valore catastale	289,25	289,25	PROVINCIA	Il valore del bene è stato determinato con il criterio Valore Catastale in quanto non si conosce il valore di esproprio
36863	TERRENI DEMANIALI	1.2.2.01.03.01.001	Demaniale	19	330	8	TR	ALVIANO		No	11/09/1996	ACQUISIZIONE	Valore catastale	6,50	6,50	AGENZIA FORESTALE REGIONALE	Il valore del bene è stato determinato con il criterio Valore Catastale in quanto non si conosce il valore di acquisizione
36866	TERRENI DEMANIALI	1.2.2.01.03.01.001	Demaniale	12	314	240	TR	ALVIANO		No	08/06/2011	ESPROPRIO	Valore catastale	201,50	201,50	PROVINCIA	Il valore del bene è stato determinato con il criterio Valore Catastale in quanto non si conosce il valore di esproprio
36883	TERRENI DEMANIALI	1.2.2.01.03.01.001	Demaniale	54	9	1.140	TR	AMELIA		No	13/11/2009	TRASFERIMENTO A TITOLO GRATUITO	Valore catastale	152,75	152,75	PROVINCIA	
36964	TERRENI DEMANIALI	1.2.2.01.03.01.001	Demaniale	73	124	320	TR	AMELIA		No	13/11/2009	TRASFERIMENTO A TITOLO GRATUITO	Valore catastale	188,50	188,50	PROVINCIA	
36965	TERRENI DEMANIALI	1.2.2.01.03.01.001	Demaniale	81	1	2.240	TR	AMELIA		No	13/11/2009	TRASFERIMENTO A TITOLO GRATUITO	Valore catastale	225,88	225,88	PROVINCIA	
36896	TERRENI DEMANIALI	1.2.2.01.03.01.001	Demaniale	65	59	2.460	TR	AMELIA		No	13/11/2009	TRASFERIMENTO A TITOLO GRATUITO	Valore catastale	329,88	329,88	PROVINCIA	
36910	TERRENI DEMANIALI	1.2.2.01.03.01.001	Demaniale	68	39	6.350	TR	AMELIA		No	13/11/2009	TRASFERIMENTO A TITOLO GRATUITO	Valore catastale	212,88	212,88	PROVINCIA	
36917	TERRENI DEMANIALI	1.2.2.01.03.01.001	Demaniale	72	130	460	TR	AMELIA		No	13/11/2009	TRASFERIMENTO A TITOLO GRATUITO	Valore catastale	16,25	16,25	PROVINCIA	
36935	TERRENI DEMANIALI	1.2.2.01.03.01.001	Demaniale	72	280	70	TR	AMELIA		No	13/11/2009	TRASFERIMENTO A TITOLO GRATUITO	Valore catastale	61,75	61,75	PROVINCIA	
36938	TERRENI DEMANIALI	1.2.2.01.03.01.001	Demaniale	72	283	80	TR	AMELIA		No	13/11/2009	TRASFERIMENTO A TITOLO GRATUITO	Valore catastale	81,25	81,25	PROVINCIA	
36943	TERRENI DEMANIALI	1.2.2.01.03.01.001	Demaniale	72	301	2.040	TR	AMELIA		No	13/11/2009	TRASFERIMENTO A TITOLO GRATUITO	Valore catastale	204,75	204,75	PROVINCIA	

PATRIMONIO IMMOBILIARE REGIONE UMBRIA
Prospetto Terreni al 31/12/2019

Sviluppumbria S.p.A.

Numero Identificativo (da sistema informativo)	Classificazione secondo il piano dei conti dello Stato Patrimoniale in base al D.lgs.118/2011 (Descrizione)	Classificazione secondo il piano dei conti dello Stato Patrimoniale in base al D.lgs.118/2011 (Codice)	Classificazione ai sensi del codice civile (demaniale,disponibile, indisponibile)	Foglio	Particella	Superficie mq	Provincia	Comune	Località	Bene soggetto ad ammortamento	Data di acquisizione	Modalità di acquisizione	Criterio di valutazione secondo i principi del D.lgs 118/2011	Valore dell'immobile secondo i principi del D.lgs 118/2011 al 31/12/2019 (euro)	Valore dell'immobile secondo i principi del D.lgs 118/2011 al 31/12/2018 (euro)	Ente Gestore	Note
36946	TERRENI DEMANIALI	1.2.2.01.03.01.001	Demaniale	72	305	880	TR	AMELIA		No	13/11/2009	TRASFERIMENTO A TITOLO GRATUITO	Valore catastale	812,50	812,50	PROVINCIA	
36918	TERRENI DEMANIALI	1.2.2.01.03.01.001	Demaniale	72	136	400	TR	AMELIA		No	13/11/2009	TRASFERIMENTO A TITOLO GRATUITO	Valore catastale	13,00	13,00	PROVINCIA	
36962	TERRENI DEMANIALI	1.2.2.01.03.01.001	Demaniale	73	118	1.300	TR	AMELIA		No	13/11/2009	TRASFERIMENTO A TITOLO GRATUITO	Valore catastale	1.145,63	1.145,63	PROVINCIA	
36955	TERRENI DEMANIALI	1.2.2.01.03.01.001	Demaniale	72	321	15	TR	AMELIA		No	13/11/2009	TRASFERIMENTO A TITOLO GRATUITO	Valore catastale	1,63	1,63	PROVINCIA	
36948	TERRENI DEMANIALI	1.2.2.01.03.01.001	Demaniale	72	308	1.070	TR	AMELIA		No	13/11/2009	TRASFERIMENTO A TITOLO GRATUITO	Valore catastale	988,00	988,00	PROVINCIA	
36925	TERRENI DEMANIALI	1.2.2.01.03.01.001	Demaniale	72	257	290	TR	AMELIA		No	13/11/2009	TRASFERIMENTO A TITOLO GRATUITO	Valore catastale	365,63	365,63	PROVINCIA	
36926	TERRENI DEMANIALI	1.2.2.01.03.01.001	Demaniale	72	258	110	TR	AMELIA		No	13/11/2009	TRASFERIMENTO A TITOLO GRATUITO	Valore catastale	60,13	60,13	PROVINCIA	
36967	TERRENI DEMANIALI	1.2.2.01.03.01.001	Demaniale	87	25	320	TR	AMELIA		No	13/11/2009	TRASFERIMENTO A TITOLO GRATUITO	Valore catastale	11,38	11,38	PROVINCIA	
36950	TERRENI DEMANIALI	1.2.2.01.03.01.001	Demaniale	72	311	440	TR	AMELIA		No	13/11/2009	TRASFERIMENTO A TITOLO GRATUITO	Valore catastale	110,50	110,50	PROVINCIA	
36890	TERRENI DEMANIALI	1.2.2.01.03.01.001	Demaniale	54	50	60	TR	AMELIA		No	13/11/2009	TRASFERIMENTO A TITOLO GRATUITO	Valore catastale	9,75	9,75	PROVINCIA	
36957	TERRENI DEMANIALI	1.2.2.01.03.01.001	Demaniale	73	11	420	TR	AMELIA		No	13/11/2009	TRASFERIMENTO A TITOLO GRATUITO	Valore catastale	14,63	14,63	PROVINCIA	
36919	TERRENI DEMANIALI	1.2.2.01.03.01.001	Demaniale	72	140	48	TR	AMELIA		No	13/11/2009	TRASFERIMENTO A TITOLO GRATUITO	Valore catastale	0,00	0,00	PROVINCIA	
36899	TERRENI DEMANIALI	1.2.2.01.03.01.001	Demaniale	66	4	120	TR	AMELIA		No	13/11/2009	TRASFERIMENTO A TITOLO GRATUITO	Valore catastale	16,25	16,25	PROVINCIA	
36882	TERRENI DEMANIALI	1.2.2.01.03.01.001	Demaniale	54	2	620	TR	AMELIA		No	13/11/2009	TRASFERIMENTO A TITOLO GRATUITO	Valore catastale	82,88	82,88	PROVINCIA	
36885	TERRENI DEMANIALI	1.2.2.01.03.01.001	Demaniale	54	33	820	TR	AMELIA		No	13/11/2009	TRASFERIMENTO A TITOLO GRATUITO	Valore catastale	110,50	110,50	PROVINCIA	
36889	TERRENI DEMANIALI	1.2.2.01.03.01.001	Demaniale	54	49	680	TR	AMELIA		No	13/11/2009	TRASFERIMENTO A TITOLO GRATUITO	Valore catastale	370,50	370,50	PROVINCIA	
36892	TERRENI DEMANIALI	1.2.2.01.03.01.001	Demaniale	65	6	1.990	TR	AMELIA		No	13/11/2009	TRASFERIMENTO A TITOLO GRATUITO	Valore catastale	266,50	266,50	PROVINCIA	
36958	TERRENI DEMANIALI	1.2.2.01.03.01.001	Demaniale	73	37	630	TR	AMELIA		No	13/11/2009	TRASFERIMENTO A TITOLO GRATUITO	Valore catastale	21,13	21,13	PROVINCIA	
36959	TERRENI DEMANIALI	1.2.2.01.03.01.001	Demaniale	73	48	56	TR	AMELIA		No	13/11/2009	TRASFERIMENTO A TITOLO GRATUITO	Valore catastale	1,63	1,63	PROVINCIA	
36961	TERRENI DEMANIALI	1.2.2.01.03.01.001	Demaniale	73	117	450	TR	AMELIA		No	13/11/2009	TRASFERIMENTO A TITOLO GRATUITO	Valore catastale	433,88	433,88	PROVINCIA	

PATRIMONIO IMMOBILIARE REGIONE UMBRIA
Prospetto Terreni al 31/12/2019

Sviluppumbria S.p.A.

Numero Identificativo (da sistema informativo)	Classificazione secondo il piano dei conti dello Stato Patrimoniale in base al D.lgs.118/2011 (Descrizione)	Classificazione secondo il piano dei conti dello Stato Patrimoniale in base al D.lgs.118/2011 (Codice)	Classificazione ai sensi del codice civile (demaniale,disponibile, indisponibile)	Foglio	Particella	Superficie mq	Provincia	Comune	Località	Bene soggetto ad ammortamento	Data di acquisizione	Modalità di acquisizione	Criterio di valutazione secondo i principi del D.lgs 118/2011	Valore dell'immobile secondo i principi del D.lgs 118/2011 al 31/12/2019 (euro)	Valore dell'immobile secondo i principi del D.lgs 118/2011 al 31/12/2018 (euro)	Ente Gestore	Note
36963	TERRENI DEMANIALI	1.2.2.01.03.01.001	Demaniale	73	119	70	TR	AMELIA		No	13/11/2009	TRASFERIMENTO A TITOLO GRATUITO	Valore catastale	87,75	87,75	PROVINCIA	
36914	TERRENI DEMANIALI	1.2.2.01.03.01.001	Demaniale	69	356	62	TR	AMELIA		No	13/11/2009	TRASFERIMENTO A TITOLO GRATUITO	Valore catastale	1,63	1,63	PROVINCIA	
36898	TERRENI DEMANIALI	1.2.2.01.03.01.001	Demaniale	65	134	680	TR	AMELIA		No	13/11/2009	TRASFERIMENTO A TITOLO GRATUITO	Valore catastale	102,38	102,38	PROVINCIA	
36901	TERRENI DEMANIALI	1.2.2.01.03.01.001	Demaniale	66	28	1.100	TR	AMELIA		No	13/11/2009	TRASFERIMENTO A TITOLO GRATUITO	Valore catastale	147,88	147,88	PROVINCIA	
36906	TERRENI DEMANIALI	1.2.2.01.03.01.001	Demaniale	67	6	360	TR	AMELIA		No	13/11/2009	TRASFERIMENTO A TITOLO GRATUITO	Valore catastale	21,13	21,13	PROVINCIA	
36947	TERRENI DEMANIALI	1.2.2.01.03.01.001	Demaniale	72	307	630	TR	AMELIA		No	13/11/2009	TRASFERIMENTO A TITOLO GRATUITO	Valore catastale	211,25	211,25	PROVINCIA	
36949	TERRENI DEMANIALI	1.2.2.01.03.01.001	Demaniale	72	310	200	TR	AMELIA		No	13/11/2009	TRASFERIMENTO A TITOLO GRATUITO	Valore catastale	84,50	84,50	PROVINCIA	
36951	TERRENI DEMANIALI	1.2.2.01.03.01.001	Demaniale	72	315	400	TR	AMELIA		No	13/11/2009	TRASFERIMENTO A TITOLO GRATUITO	Valore catastale	100,75	100,75	PROVINCIA	
36954	TERRENI DEMANIALI	1.2.2.01.03.01.001	Demaniale	72	320	60	TR	AMELIA		No	13/11/2009	TRASFERIMENTO A TITOLO GRATUITO	Valore catastale	69,88	69,88	PROVINCIA	
36911	TERRENI DEMANIALI	1.2.2.01.03.01.001	Demaniale	69	1	130	TR	AMELIA		No	13/11/2009	TRASFERIMENTO A TITOLO GRATUITO	Valore catastale	0,00	0,00	PROVINCIA	
36941	TERRENI DEMANIALI	1.2.2.01.03.01.001	Demaniale	72	286	620	TR	AMELIA		No	13/11/2009	TRASFERIMENTO A TITOLO GRATUITO	Valore catastale	30,88	30,88	PROVINCIA	
36945	TERRENI DEMANIALI	1.2.2.01.03.01.001	Demaniale	72	304	30	TR	AMELIA		No	13/11/2009	TRASFERIMENTO A TITOLO GRATUITO	Valore catastale	26,00	26,00	PROVINCIA	
36888	TERRENI DEMANIALI	1.2.2.01.03.01.001	Demaniale	54	48	400	TR	AMELIA		No	13/11/2009	TRASFERIMENTO A TITOLO GRATUITO	Valore catastale	217,75	217,75	PROVINCIA	
36902	TERRENI DEMANIALI	1.2.2.01.03.01.001	Demaniale	66	29	200	TR	AMELIA		No	13/11/2009	TRASFERIMENTO A TITOLO GRATUITO	Valore catastale	27,63	27,63	PROVINCIA	
36932	TERRENI DEMANIALI	1.2.2.01.03.01.001	Demaniale	72	266	80	TR	AMELIA		No	13/11/2009	TRASFERIMENTO A TITOLO GRATUITO	Valore catastale	16,25	16,25	PROVINCIA	
36939	TERRENI DEMANIALI	1.2.2.01.03.01.001	Demaniale	72	284	2.280	TR	AMELIA		No	13/11/2009	TRASFERIMENTO A TITOLO GRATUITO	Valore catastale	115,38	115,38	PROVINCIA	
36931	TERRENI DEMANIALI	1.2.2.01.03.01.001	Demaniale	72	263	590	TR	AMELIA		No	13/11/2009	TRASFERIMENTO A TITOLO GRATUITO	Valore catastale	544,38	544,38	PROVINCIA	
36933	TERRENI DEMANIALI	1.2.2.01.03.01.001	Demaniale	72	278	50	TR	AMELIA		No	13/11/2009	TRASFERIMENTO A TITOLO GRATUITO	Valore catastale	45,50	45,50	PROVINCIA	
36934	TERRENI DEMANIALI	1.2.2.01.03.01.001	Demaniale	72	279	500	TR	AMELIA		No	13/11/2009	TRASFERIMENTO A TITOLO GRATUITO	Valore catastale	440,38	440,38	PROVINCIA	
36937	TERRENI DEMANIALI	1.2.2.01.03.01.001	Demaniale	72	282	80	TR	AMELIA		No	13/11/2009	TRASFERIMENTO A TITOLO GRATUITO	Valore catastale	81,25	81,25	PROVINCIA	

PATRIMONIO IMMOBILIARE REGIONE UMBRIA
Prospetto Terreni al 31/12/2019

Sviluppumbria S.p.A.

Numero Identificativo (da sistema informativo)	Classificazione secondo il piano dei conti dello Stato Patrimoniale in base al D.lgs.118/2011 (Descrizione)	Classificazione secondo il piano dei conti dello Stato Patrimoniale in base al D.lgs.118/2011 (Codice)	Classificazione ai sensi del codice civile (demaniale,disponibile, indisponibile)	Foglio	Particella	Superficie mq	Provincia	Comune	Località	Bene soggetto ad ammortamento	Data di acquisizione	Modalità di acquisizione	Criterio di valutazione secondo i principi del D.lgs 118/2011	Valore dell'immobile secondo i principi del D.lgs 118/2011 al 31/12/2019 (euro)	Valore dell'immobile secondo i principi del D.lgs 118/2011 al 31/12/2018 (euro)	Ente Gestore	Note
36940	TERRENI DEMANIALI	1.2.2.01.03.01.001	Demaniale	72	285	420	TR	AMELIA		No	13/11/2009	TRASFERIMENTO A TITOLO GRATUITO	Valore catastale	528,13	528,13	PROVINCIA	
36942	TERRENI DEMANIALI	1.2.2.01.03.01.001	Demaniale	72	287	270	TR	AMELIA		No	13/11/2009	TRASFERIMENTO A TITOLO GRATUITO	Valore catastale	27,63	27,63	PROVINCIA	
36944	TERRENI DEMANIALI	1.2.2.01.03.01.001	Demaniale	72	303	360	TR	AMELIA		No	13/11/2009	TRASFERIMENTO A TITOLO GRATUITO	Valore catastale	151,13	151,13	PROVINCIA	
36922	TERRENI DEMANIALI	1.2.2.01.03.01.001	Demaniale	72	254	50	TR	AMELIA		No	13/11/2009	TRASFERIMENTO A TITOLO GRATUITO	Valore catastale	9,75	9,75	PROVINCIA	
36929	TERRENI DEMANIALI	1.2.2.01.03.01.001	Demaniale	72	261	20	TR	AMELIA		No	13/11/2009	TRASFERIMENTO A TITOLO GRATUITO	Valore catastale	19,50	19,50	PROVINCIA	
36930	TERRENI DEMANIALI	1.2.2.01.03.01.001	Demaniale	72	262	10	TR	AMELIA		No	13/11/2009	TRASFERIMENTO A TITOLO GRATUITO	Valore catastale	9,75	9,75	PROVINCIA	
36916	TERRENI DEMANIALI	1.2.2.01.03.01.001	Demaniale	72	55	1.240	TR	AMELIA		No	13/11/2009	TRASFERIMENTO A TITOLO GRATUITO	Valore catastale	42,25	42,25	PROVINCIA	
36921	TERRENI DEMANIALI	1.2.2.01.03.01.001	Demaniale	72	167	130	TR	AMELIA		No	13/11/2009	TRASFERIMENTO A TITOLO GRATUITO	Valore catastale	0,00	0,00	PROVINCIA	
36924	TERRENI DEMANIALI	1.2.2.01.03.01.001	Demaniale	72	256	1.080	TR	AMELIA		No	13/11/2009	TRASFERIMENTO A TITOLO GRATUITO	Valore catastale	997,75	997,75	PROVINCIA	
36928	TERRENI DEMANIALI	1.2.2.01.03.01.001	Demaniale	72	260	290	TR	AMELIA		No	13/11/2009	TRASFERIMENTO A TITOLO GRATUITO	Valore catastale	157,63	157,63	PROVINCIA	
36913	TERRENI DEMANIALI	1.2.2.01.03.01.001	Demaniale	69	109	2.770	TR	AMELIA		No	13/11/2009	TRASFERIMENTO A TITOLO GRATUITO	Valore catastale	0,00	0,00	PROVINCIA	
36915	TERRENI DEMANIALI	1.2.2.01.03.01.001	Demaniale	72	33	2.490	TR	AMELIA		No	13/11/2009	TRASFERIMENTO A TITOLO GRATUITO	Valore catastale	82,88	82,88	PROVINCIA	
36907	TERRENI DEMANIALI	1.2.2.01.03.01.001	Demaniale	67	8	7.790	TR	AMELIA		No	13/11/2009	TRASFERIMENTO A TITOLO GRATUITO	Valore catastale	261,63	261,63	PROVINCIA	
36956	TERRENI DEMANIALI	1.2.2.01.03.01.001	Demaniale	72	353	410	TR	AMELIA		No	13/11/2009	TRASFERIMENTO A TITOLO GRATUITO	Valore catastale	13,00	13,00	PROVINCIA	
36960	TERRENI DEMANIALI	1.2.2.01.03.01.001	Demaniale	73	49	860	TR	AMELIA		No	13/11/2009	TRASFERIMENTO A TITOLO GRATUITO	Valore catastale	29,25	29,25	PROVINCIA	
36966	TERRENI DEMANIALI	1.2.2.01.03.01.001	Demaniale	86	459	141	TR	AMELIA		No	13/11/2009	TRASFERIMENTO A TITOLO GRATUITO	Valore catastale	123,50	123,50	PROVINCIA	
36894	TERRENI DEMANIALI	1.2.2.01.03.01.001	Demaniale	65	40	140	TR	AMELIA		No	13/11/2009	TRASFERIMENTO A TITOLO GRATUITO	Valore catastale	19,50	19,50	PROVINCIA	
36895	TERRENI DEMANIALI	1.2.2.01.03.01.001	Demaniale	65	48	1.130	TR	AMELIA		No	13/11/2009	TRASFERIMENTO A TITOLO GRATUITO	Valore catastale	151,13	151,13	PROVINCIA	
36897	TERRENI DEMANIALI	1.2.2.01.03.01.001	Demaniale	65	80	930	TR	AMELIA		No	13/11/2009	TRASFERIMENTO A TITOLO GRATUITO	Valore catastale	125,13	125,13	PROVINCIA	
36900	TERRENI DEMANIALI	1.2.2.01.03.01.001	Demaniale	66	18	2.550	TR	AMELIA		No	13/11/2009	TRASFERIMENTO A TITOLO GRATUITO	Valore catastale	342,88	342,88	PROVINCIA	

PATRIMONIO IMMOBILIARE REGIONE UMBRIA
Prospetto Terreni al 31/12/2019

Sviluppumbria S.p.A.

Numero Identificativo (da sistema informativo)	Classificazione secondo il piano dei conti dello Stato Patrimoniale in base al D.lgs.118/2011 (Descrizione)	Classificazione secondo il piano dei conti dello Stato Patrimoniale in base al D.lgs.118/2011 (Codice)	Classificazione ai sensi del codice civile (demaniale,disponibile, indisponibile)	Foglio	Particella	Superficie mq	Provincia	Comune	Località	Bene soggetto ad ammortamento	Data di acquisizione	Modalità di acquisizione	Criterio di valutazione secondo i principi del D.lgs 118/2011	Valore dell'immobile secondo i principi del D.lgs 118/2011 al 31/12/2019 (euro)	Valore dell'immobile secondo i principi del D.lgs 118/2011 al 31/12/2018 (euro)	Ente Gestore	Note
36903	TERRENI DEMANIALI	1.2.2.01.03.01.001	Demaniale	66	34	250	TR	AMELIA		No	13/11/2009	TRASFERIMENTO A TITOLO GRATUITO	Valore catastale	34,13	34,13	PROVINCIA	
36904	TERRENI DEMANIALI	1.2.2.01.03.01.001	Demaniale	66	42	1.420	TR	AMELIA		No	13/11/2009	TRASFERIMENTO A TITOLO GRATUITO	Valore catastale	190,13	190,13	PROVINCIA	
36905	TERRENI DEMANIALI	1.2.2.01.03.01.001	Demaniale	66	49	2.380	TR	AMELIA		No	13/11/2009	TRASFERIMENTO A TITOLO GRATUITO	Valore catastale	320,13	320,13	PROVINCIA	
36953	TERRENI DEMANIALI	1.2.2.01.03.01.001	Demaniale	72	319	40	TR	AMELIA		No	13/11/2009	TRASFERIMENTO A TITOLO GRATUITO	Valore catastale	40,63	40,63	PROVINCIA	
36884	TERRENI DEMANIALI	1.2.2.01.03.01.001	Demaniale	54	10	1.000	TR	AMELIA		No	13/11/2009	TRASFERIMENTO A TITOLO GRATUITO	Valore catastale	134,88	134,88	PROVINCIA	
36886	TERRENI DEMANIALI	1.2.2.01.03.01.001	Demaniale	54	37	1.680	TR	AMELIA		No	13/11/2009	TRASFERIMENTO A TITOLO GRATUITO	Valore catastale	225,88	225,88	PROVINCIA	
36887	TERRENI DEMANIALI	1.2.2.01.03.01.001	Demaniale	54	41	570	TR	AMELIA		No	13/11/2009	TRASFERIMENTO A TITOLO GRATUITO	Valore catastale	76,38	76,38	PROVINCIA	
36891	TERRENI DEMANIALI	1.2.2.01.03.01.001	Demaniale	54	51	180	TR	AMELIA		No	13/11/2009	TRASFERIMENTO A TITOLO GRATUITO	Valore catastale	24,38	24,38	PROVINCIA	
36893	TERRENI DEMANIALI	1.2.2.01.03.01.001	Demaniale	65	15	820	TR	AMELIA		No	13/11/2009	TRASFERIMENTO A TITOLO GRATUITO	Valore catastale	110,50	110,50	PROVINCIA	
36909	TERRENI DEMANIALI	1.2.2.01.03.01.001	Demaniale	68	28	3.590	TR	AMELIA		No	13/11/2009	TRASFERIMENTO A TITOLO GRATUITO	Valore catastale	120,25	120,25	PROVINCIA	
36912	TERRENI DEMANIALI	1.2.2.01.03.01.001	Demaniale	69	108	2.360	TR	AMELIA		No	13/11/2009	TRASFERIMENTO A TITOLO GRATUITO	Valore catastale	79,63	79,63	PROVINCIA	
36952	TERRENI DEMANIALI	1.2.2.01.03.01.001	Demaniale	72	318	240	TR	AMELIA		No	13/11/2009	TRASFERIMENTO A TITOLO GRATUITO	Valore catastale	232,38	232,38	PROVINCIA	
36908	TERRENI DEMANIALI	1.2.2.01.03.01.001	Demaniale	67	9	5.490	TR	AMELIA		No	13/11/2009	TRASFERIMENTO A TITOLO GRATUITO	Valore catastale	183,63	183,63	PROVINCIA	
36920	TERRENI DEMANIALI	1.2.2.01.03.01.001	Demaniale	72	147	170	TR	AMELIA		No	13/11/2009	TRASFERIMENTO A TITOLO GRATUITO	Valore catastale	9,75	9,75	PROVINCIA	
36923	TERRENI DEMANIALI	1.2.2.01.03.01.001	Demaniale	72	255	100	TR	AMELIA		No	13/11/2009	TRASFERIMENTO A TITOLO GRATUITO	Valore catastale	58,50	58,50	PROVINCIA	
36927	TERRENI DEMANIALI	1.2.2.01.03.01.001	Demaniale	72	259	350	TR	AMELIA		No	13/11/2009	TRASFERIMENTO A TITOLO GRATUITO	Valore catastale	190,13	190,13	PROVINCIA	
36936	TERRENI DEMANIALI	1.2.2.01.03.01.001	Demaniale	72	281	35	TR	AMELIA		No	13/11/2009	TRASFERIMENTO A TITOLO GRATUITO	Valore catastale	0,00	0,00	PROVINCIA	
28629	TERRENI DEMANIALI	1.2.2.01.03.01.001	Demaniale	77	136	100	PG	ASSISI		No	13/11/2009	TRASFERIMENTO A TITOLO GRATUITO	Valore catastale	6,50	6,50	PROVINCIA	
28631	TERRENI DEMANIALI	1.2.2.01.03.01.001	Demaniale	77	142	330	PG	ASSISI		No	13/11/2009	TRASFERIMENTO A TITOLO GRATUITO	Valore catastale	221,00	221,00	PROVINCIA	
28684	TERRENI DEMANIALI	1.2.2.01.03.01.001	Demaniale	94	195	550	PG	ASSISI		No	13/11/2009	TRASFERIMENTO A TITOLO GRATUITO	Valore catastale	65,00	65,00	PROVINCIA	

PATRIMONIO IMMOBILIARE REGIONE UMBRIA
Prospetto Terreni al 31/12/2019

Sviluppumbria S.p.A.

Numero Identificativo (da sistema informativo)	Classificazione secondo il piano dei conti dello Stato Patrimoniale in base al D.lgs.118/2011 (Descrizione)	Classificazione secondo il piano dei conti dello Stato Patrimoniale in base al D.lgs.118/2011 (Codice)	Classificazione ai sensi del codice civile (demaniale,disponibile, indisponibile)	Foglio	Particella	Superficie mq	Provincia	Comune	Località	Bene soggetto ad ammortamento	Data di acquisizione	Modalità di acquisizione	Criterio di valutazione secondo i principi del D.lgs 118/2011	Valore dell'immobile secondo i principi del D.lgs 118/2011 al 31/12/2019 (euro)	Valore dell'immobile secondo i principi del D.lgs 118/2011 al 31/12/2018 (euro)	Ente Gestore	Note
28632	TERRENI DEMANIALI	1.2.2.01.03.01.001	Demaniale	77	152	300	PG	ASSISI		No	13/11/2009	TRASFERIMENTO A TITOLO GRATUITO	Valore catastale	151,13	151,13	PROVINCIA	
28635	TERRENI DEMANIALI	1.2.2.01.03.01.001	Demaniale	77	157	700	PG	ASSISI		No	13/11/2009	TRASFERIMENTO A TITOLO GRATUITO	Valore catastale	264,88	264,88	PROVINCIA	
28637	TERRENI DEMANIALI	1.2.2.01.03.01.001	Demaniale	78	146	90	PG	ASSISI		No	13/11/2009	TRASFERIMENTO A TITOLO GRATUITO	Valore catastale	48,75	48,75	PROVINCIA	
28640	TERRENI DEMANIALI	1.2.2.01.03.01.001	Demaniale	78	165	520	PG	ASSISI		No	13/11/2009	TRASFERIMENTO A TITOLO GRATUITO	Valore catastale	261,63	261,63	PROVINCIA	
28642	TERRENI DEMANIALI	1.2.2.01.03.01.001	Demaniale	78	185	760	PG	ASSISI		No	13/11/2009	TRASFERIMENTO A TITOLO GRATUITO	Valore catastale	287,63	287,63	PROVINCIA	
28645	TERRENI DEMANIALI	1.2.2.01.03.01.001	Demaniale	78	188	40	PG	ASSISI		No	13/11/2009	TRASFERIMENTO A TITOLO GRATUITO	Valore catastale	3,25	3,25	PROVINCIA	
28648	TERRENI DEMANIALI	1.2.2.01.03.01.001	Demaniale	78	191	20	PG	ASSISI		No	13/11/2009	TRASFERIMENTO A TITOLO GRATUITO	Valore catastale	11,38	11,38	PROVINCIA	
28649	TERRENI DEMANIALI	1.2.2.01.03.01.001	Demaniale	78	192	220	PG	ASSISI		No	13/11/2009	TRASFERIMENTO A TITOLO GRATUITO	Valore catastale	82,88	82,88	PROVINCIA	
28581	TERRENI DEMANIALI	1.2.2.01.03.01.001	Demaniale	23	231	100	PG	ASSISI		No	13/11/2009	TRASFERIMENTO A TITOLO GRATUITO	Valore catastale	11,38	11,38	PROVINCIA	
28651	TERRENI DEMANIALI	1.2.2.01.03.01.001	Demaniale	78	199	30	PG	ASSISI		No	13/11/2009	TRASFERIMENTO A TITOLO GRATUITO	Valore catastale	4,88	4,88	PROVINCIA	
28652	TERRENI DEMANIALI	1.2.2.01.03.01.001	Demaniale	78	200	60	PG	ASSISI		No	13/11/2009	TRASFERIMENTO A TITOLO GRATUITO	Valore catastale	32,50	32,50	PROVINCIA	
28654	TERRENI DEMANIALI	1.2.2.01.03.01.001	Demaniale	78	202	80	PG	ASSISI		No	13/11/2009	TRASFERIMENTO A TITOLO GRATUITO	Valore catastale	30,88	30,88	PROVINCIA	
28655	TERRENI DEMANIALI	1.2.2.01.03.01.001	Demaniale	78	203	160	PG	ASSISI		No	13/11/2009	TRASFERIMENTO A TITOLO GRATUITO	Valore catastale	81,25	81,25	PROVINCIA	
28678	TERRENI DEMANIALI	1.2.2.01.03.01.001	Demaniale	93	63	40	PG	ASSISI		No	13/11/2009	TRASFERIMENTO A TITOLO GRATUITO	Valore catastale	3,25	3,25	PROVINCIA	
28679	TERRENI DEMANIALI	1.2.2.01.03.01.001	Demaniale	94	157	350	PG	ASSISI		No	13/11/2009	TRASFERIMENTO A TITOLO GRATUITO	Valore catastale	40,63	40,63	PROVINCIA	
28681	TERRENI DEMANIALI	1.2.2.01.03.01.001	Demaniale	94	191	370	PG	ASSISI		No	13/11/2009	TRASFERIMENTO A TITOLO GRATUITO	Valore catastale	58,50	58,50	PROVINCIA	
28682	TERRENI DEMANIALI	1.2.2.01.03.01.001	Demaniale	94	192	2.000	PG	ASSISI		No	13/11/2009	TRASFERIMENTO A TITOLO GRATUITO	Valore catastale	419,25	419,25	PROVINCIA	
28658	TERRENI DEMANIALI	1.2.2.01.03.01.001	Demaniale	79	124	360	PG	ASSISI		No	13/11/2009	TRASFERIMENTO A TITOLO GRATUITO	Valore catastale	30,88	30,88	PROVINCIA	
28663	TERRENI DEMANIALI	1.2.2.01.03.01.001	Demaniale	93	33	2.840	PG	ASSISI		No	13/11/2009	TRASFERIMENTO A TITOLO GRATUITO	Valore catastale	357,50	357,50	PROVINCIA	
28669	TERRENI DEMANIALI	1.2.2.01.03.01.001	Demaniale	93	54	110	PG	ASSISI		No	13/11/2009	TRASFERIMENTO A TITOLO GRATUITO	Valore catastale	9,75	9,75	PROVINCIA	

PATRIMONIO IMMOBILIARE REGIONE UMBRIA
Prospetto Terreni al 31/12/2019

Sviluppumbria S.p.A.

Numero Identificativo (da sistema informativo)	Classificazione secondo il piano dei conti dello Stato Patrimoniale in base al D.lgs.118/2011 (Descrizione)	Classificazione secondo il piano dei conti dello Stato Patrimoniale in base al D.lgs.118/2011 (Codice)	Classificazione ai sensi del codice civile (demaniale,disponibile, indisponibile)	Foglio	Particella	Superficie mq	Provincia	Comune	Località	Bene soggetto ad ammortamento	Data di acquisizione	Modalità di acquisizione	Criterio di valutazione secondo i principi del D.lgs 118/2011	Valore dell'immobile secondo i principi del D.lgs 118/2011 al 31/12/2019 (euro)	Valore dell'immobile secondo i principi del D.lgs 118/2011 al 31/12/2018 (euro)	Ente Gestore	Note
28572	TERRENI DEMANIALI	1.2.2.01.03.01.001	Demaniale	107	1317	51	PG	ASSISI		No	05/10/2009	ESPROPRIO	Valore acquisizione	4.973,88	4.973,88	PROVINCIA	
28573	TERRENI DEMANIALI	1.2.2.01.03.01.001	Demaniale	145	1474	5	PG	ASSISI		No	05/10/2009	ESPROPRIO	Valore acquisizione	13,60	13,60	PROVINCIA	
28574	TERRENI DEMANIALI	1.2.2.01.03.01.001	Demaniale	145	1475	413	PG	ASSISI		No	05/10/2009	ESPROPRIO	Valore acquisizione	1.123,92	1.123,92	PROVINCIA	
28575	TERRENI DEMANIALI	1.2.2.01.03.01.001	Demaniale	18	124	610	PG	ASSISI		No	13/11/2009	TRASFERIMENTO A TITOLO GRATUITO	Valore catastale	307,13	307,13	PROVINCIA	
28576	TERRENI DEMANIALI	1.2.2.01.03.01.001	Demaniale	18	129	1.120	PG	ASSISI		No	13/11/2009	TRASFERIMENTO A TITOLO GRATUITO	Valore catastale	563,88	563,88	PROVINCIA	
28578	TERRENI DEMANIALI	1.2.2.01.03.01.001	Demaniale	23	223	53	PG	ASSISI		No	13/11/2009	TRASFERIMENTO A TITOLO GRATUITO	Valore catastale	26,00	26,00	PROVINCIA	
28670	TERRENI DEMANIALI	1.2.2.01.03.01.001	Demaniale	93	55	140	PG	ASSISI		No	13/11/2009	TRASFERIMENTO A TITOLO GRATUITO	Valore catastale	19,50	19,50	PROVINCIA	
28672	TERRENI DEMANIALI	1.2.2.01.03.01.001	Demaniale	93	57	280	PG	ASSISI		No	13/11/2009	TRASFERIMENTO A TITOLO GRATUITO	Valore catastale	37,38	37,38	PROVINCIA	
28674	TERRENI DEMANIALI	1.2.2.01.03.01.001	Demaniale	93	59	10	PG	ASSISI		No	13/11/2009	TRASFERIMENTO A TITOLO GRATUITO	Valore catastale	1,63	1,63	PROVINCIA	
28675	TERRENI DEMANIALI	1.2.2.01.03.01.001	Demaniale	93	60	680	PG	ASSISI		No	13/11/2009	TRASFERIMENTO A TITOLO GRATUITO	Valore catastale	86,13	86,13	PROVINCIA	
28710	TERRENI DEMANIALI	1.2.2.01.03.01.001	Demaniale	108	76	470	PG	ASSISI		No	13/11/2009	TRASFERIMENTO A TITOLO GRATUITO	Valore catastale	30,88	30,88	PROVINCIA	
28712	TERRENI DEMANIALI	1.2.2.01.03.01.001	Demaniale	108	78	540	PG	ASSISI		No	13/11/2009	TRASFERIMENTO A TITOLO GRATUITO	Valore catastale	63,38	63,38	PROVINCIA	
28714	TERRENI DEMANIALI	1.2.2.01.03.01.001	Demaniale	108	80	60	PG	ASSISI		No	13/11/2009	TRASFERIMENTO A TITOLO GRATUITO	Valore catastale	28,69	28,69	PROVINCIA	Il valore è stato determinato applicando il valore del R.D. delle particelle limitrofe aventi la stessa coltura: SEMINATIVO
28717	TERRENI DEMANIALI	1.2.2.01.03.01.001	Demaniale	108	83	1.120	PG	ASSISI		No	13/11/2009	TRASFERIMENTO A TITOLO GRATUITO	Valore catastale	84,50	84,50	PROVINCIA	
28718	TERRENI DEMANIALI	1.2.2.01.03.01.001	Demaniale	108	87	1.000	PG	ASSISI		No	13/11/2009	TRASFERIMENTO A TITOLO GRATUITO	Valore catastale	74,75	74,75	PROVINCIA	
28691	TERRENI DEMANIALI	1.2.2.01.03.01.001	Demaniale	101	172	400	PG	ASSISI		No	13/11/2009	TRASFERIMENTO A TITOLO GRATUITO	Valore catastale	258,38	258,38	PROVINCIA	
28692	TERRENI DEMANIALI	1.2.2.01.03.01.001	Demaniale	101	173	280	PG	ASSISI		No	13/11/2009	TRASFERIMENTO A TITOLO GRATUITO	Valore catastale	263,25	263,25	PROVINCIA	
28693	TERRENI DEMANIALI	1.2.2.01.03.01.001	Demaniale	101	176	680	PG	ASSISI		No	13/11/2009	TRASFERIMENTO A TITOLO GRATUITO	Valore catastale	638,63	638,63	PROVINCIA	
28697	TERRENI DEMANIALI	1.2.2.01.03.01.001	Demaniale	103	280	175	PG	ASSISI		No	13/11/2009	TRASFERIMENTO A TITOLO GRATUITO	Valore catastale	21,13	21,13	PROVINCIA	
28698	TERRENI DEMANIALI	1.2.2.01.03.01.001	Demaniale	103	281	45	PG	ASSISI		No	13/11/2009	TRASFERIMENTO A TITOLO GRATUITO	Valore catastale	29,25	29,25	PROVINCIA	

PATRIMONIO IMMOBILIARE REGIONE UMBRIA
Prospetto Terreni al 31/12/2019

Sviluppumbria S.p.A.

Numero Identificativo (da sistema informativo)	Classificazione secondo il piano dei conti dello Stato Patrimoniale in base al D.lgs.118/2011 (Descrizione)	Classificazione secondo il piano dei conti dello Stato Patrimoniale in base al D.lgs.118/2011 (Codice)	Classificazione ai sensi del codice civile (demaniale,disponibile, indisponibile)	Foglio	Particella	Superficie mq	Provincia	Comune	Località	Bene soggetto ad ammortamento	Data di acquisizione	Modalità di acquisizione	Criterio di valutazione secondo i principi del D.lgs 118/2011	Valore dell'immobile secondo i principi del D.lgs 118/2011 al 31/12/2019 (euro)	Valore dell'immobile secondo i principi del D.lgs 118/2011 al 31/12/2018 (euro)	Ente Gestore	Note
28699	TERRENI DEMANIALI	1.2.2.01.03.01.001	Demaniale	103	1040	420	PG	ASSISI		No	13/11/2009	TRASFERIMENTO A TITOLO GRATUITO	Valore catastale	341,25	341,25	PROVINCIA	
28702	TERRENI DEMANIALI	1.2.2.01.03.01.001	Demaniale	108	54	300	PG	ASSISI		No	13/11/2009	TRASFERIMENTO A TITOLO GRATUITO	Valore catastale	92,63	92,63	PROVINCIA	
28705	TERRENI DEMANIALI	1.2.2.01.03.01.001	Demaniale	108	57	190	PG	ASSISI		No	13/11/2009	TRASFERIMENTO A TITOLO GRATUITO	Valore catastale	22,75	22,75	PROVINCIA	
28601	TERRENI DEMANIALI	1.2.2.01.03.01.001	Demaniale	24	122	50	PG	ASSISI		No	13/11/2009	TRASFERIMENTO A TITOLO GRATUITO	Valore catastale	19,50	19,50	PROVINCIA	
28603	TERRENI DEMANIALI	1.2.2.01.03.01.001	Demaniale	24	132	655	PG	ASSISI		No	13/11/2009	TRASFERIMENTO A TITOLO GRATUITO	Valore catastale	329,88	329,88	PROVINCIA	
28585	TERRENI DEMANIALI	1.2.2.01.03.01.001	Demaniale	23	249	140	PG	ASSISI		No	13/11/2009	TRASFERIMENTO A TITOLO GRATUITO	Valore catastale	76,38	76,38	PROVINCIA	
28587	TERRENI DEMANIALI	1.2.2.01.03.01.001	Demaniale	23	251	245	PG	ASSISI		No	13/11/2009	TRASFERIMENTO A TITOLO GRATUITO	Valore catastale	133,25	133,25	PROVINCIA	
28588	TERRENI DEMANIALI	1.2.2.01.03.01.001	Demaniale	24	96	410	PG	ASSISI		No	13/11/2009	TRASFERIMENTO A TITOLO GRATUITO	Valore catastale	34,13	34,13	PROVINCIA	
28686	TERRENI DEMANIALI	1.2.2.01.03.01.001	Demaniale	94	197	1.550	PG	ASSISI		No	13/11/2009	TRASFERIMENTO A TITOLO GRATUITO	Valore catastale	1.001,00	1.001,00	PROVINCIA	
28688	TERRENI DEMANIALI	1.2.2.01.03.01.001	Demaniale	94	200	1.650	PG	ASSISI		No	13/11/2009	TRASFERIMENTO A TITOLO GRATUITO	Valore catastale	263,25	263,25	PROVINCIA	
28589	TERRENI DEMANIALI	1.2.2.01.03.01.001	Demaniale	24	97	1.420	PG	ASSISI		No	13/11/2009	TRASFERIMENTO A TITOLO GRATUITO	Valore catastale	118,63	118,63	PROVINCIA	
28590	TERRENI DEMANIALI	1.2.2.01.03.01.001	Demaniale	24	98	740	PG	ASSISI		No	13/11/2009	TRASFERIMENTO A TITOLO GRATUITO	Valore catastale	112,13	112,13	PROVINCIA	
28591	TERRENI DEMANIALI	1.2.2.01.03.01.001	Demaniale	24	108	490	PG	ASSISI		No	13/11/2009	TRASFERIMENTO A TITOLO GRATUITO	Valore catastale	61,75	61,75	PROVINCIA	
28593	TERRENI DEMANIALI	1.2.2.01.03.01.001	Demaniale	24	110	210	PG	ASSISI		No	13/11/2009	TRASFERIMENTO A TITOLO GRATUITO	Valore catastale	105,63	105,63	PROVINCIA	
28595	TERRENI DEMANIALI	1.2.2.01.03.01.001	Demaniale	24	114	50	PG	ASSISI		No	13/11/2009	TRASFERIMENTO A TITOLO GRATUITO	Valore catastale	4,88	4,88	PROVINCIA	
28607	TERRENI DEMANIALI	1.2.2.01.03.01.001	Demaniale	39	111	8	PG	ASSISI		No	13/11/2009	TRASFERIMENTO A TITOLO GRATUITO	Valore catastale	3,25	3,25	PROVINCIA	
28608	TERRENI DEMANIALI	1.2.2.01.03.01.001	Demaniale	40	97	100	PG	ASSISI		No	13/11/2009	TRASFERIMENTO A TITOLO GRATUITO	Valore catastale	50,38	50,38	PROVINCIA	
28612	TERRENI DEMANIALI	1.2.2.01.03.01.001	Demaniale	62	95	920	PG	ASSISI		No	13/11/2009	TRASFERIMENTO A TITOLO GRATUITO	Valore catastale	61,75	61,75	PROVINCIA	
28614	TERRENI DEMANIALI	1.2.2.01.03.01.001	Demaniale	62	97	1.200	PG	ASSISI		No	13/11/2009	TRASFERIMENTO A TITOLO GRATUITO	Valore catastale	141,38	141,38	PROVINCIA	
28616	TERRENI DEMANIALI	1.2.2.01.03.01.001	Demaniale	62	99	280	PG	ASSISI		No	13/11/2009	TRASFERIMENTO A TITOLO GRATUITO	Valore catastale	32,50	32,50	PROVINCIA	

PATRIMONIO IMMOBILIARE REGIONE UMBRIA
Prospetto Terreni al 31/12/2019

Sviluppumbria S.p.A.

Numero Identificativo (da sistema informativo)	Classificazione secondo il piano dei conti dello Stato Patrimoniale in base al D.lgs.118/2011 (Descrizione)	Classificazione secondo il piano dei conti dello Stato Patrimoniale in base al D.lgs.118/2011 (Codice)	Classificazione ai sensi del codice civile (demaniale,disponibile, indisponibile)	Foglio	Particella	Superficie mq	Provincia	Comune	Località	Bene soggetto ad ammortamento	Data di acquisizione	Modalità di acquisizione	Criterio di valutazione secondo i principi del D.lgs 118/2011	Valore dell'immobile secondo i principi del D.lgs 118/2011 al 31/12/2019 (euro)	Valore dell'immobile secondo i principi del D.lgs 118/2011 al 31/12/2018 (euro)	Ente Gestore	Note
28617	TERRENI DEMANIALI	1.2.2.01.03.01.001	Demaniale	62	100	10	PG	ASSISI		No	13/11/2009	TRASFERIMENTO A TITOLO GRATUITO	Valore catastale	1,63	1,63	PROVINCIA	
28619	TERRENI DEMANIALI	1.2.2.01.03.01.001	Demaniale	76	222	105	PG	ASSISI		No	13/11/2009	TRASFERIMENTO A TITOLO GRATUITO	Valore catastale	51,24	51,24	PROVINCIA	Il valore è stato determinato applicando il valore del R.D. delle particelle limitrofe aventi la stessa coltura: SEMINATIVO
28620	TERRENI DEMANIALI	1.2.2.01.03.01.001	Demaniale	76	224	10	PG	ASSISI		No	13/11/2009	TRASFERIMENTO A TITOLO GRATUITO	Valore catastale	4,88	4,88	PROVINCIA	
28625	TERRENI DEMANIALI	1.2.2.01.03.01.001	Demaniale	76	240	490	PG	ASSISI		No	13/11/2009	TRASFERIMENTO A TITOLO GRATUITO	Valore catastale	56,88	56,88	PROVINCIA	
28628	TERRENI DEMANIALI	1.2.2.01.03.01.001	Demaniale	77	135	60	PG	ASSISI		No	13/11/2009	TRASFERIMENTO A TITOLO GRATUITO	Valore catastale	30,88	30,88	PROVINCIA	
28708	TERRENI DEMANIALI	1.2.2.01.03.01.001	Demaniale	108	66	560	PG	ASSISI		No	13/11/2009	TRASFERIMENTO A TITOLO GRATUITO	Valore catastale	65,00	65,00	PROVINCIA	
28594	TERRENI DEMANIALI	1.2.2.01.03.01.001	Demaniale	24	112	60	PG	ASSISI		No	13/11/2009	TRASFERIMENTO A TITOLO GRATUITO	Valore catastale	9,75	9,75	PROVINCIA	
28703	TERRENI DEMANIALI	1.2.2.01.03.01.001	Demaniale	108	55	210	PG	ASSISI		No	13/11/2009	TRASFERIMENTO A TITOLO GRATUITO	Valore catastale	108,88	108,88	PROVINCIA	
28643	TERRENI DEMANIALI	1.2.2.01.03.01.001	Demaniale	78	186	314	PG	ASSISI		No	13/11/2009	TRASFERIMENTO A TITOLO GRATUITO	Valore catastale	170,63	170,63	PROVINCIA	
28647	TERRENI DEMANIALI	1.2.2.01.03.01.001	Demaniale	78	190	250	PG	ASSISI		No	13/11/2009	TRASFERIMENTO A TITOLO GRATUITO	Valore catastale	94,25	94,25	PROVINCIA	
28653	TERRENI DEMANIALI	1.2.2.01.03.01.001	Demaniale	78	201	600	PG	ASSISI		No	13/11/2009	TRASFERIMENTO A TITOLO GRATUITO	Valore catastale	50,38	50,38	PROVINCIA	
28680	TERRENI DEMANIALI	1.2.2.01.03.01.001	Demaniale	94	158	280	PG	ASSISI		No	13/11/2009	TRASFERIMENTO A TITOLO GRATUITO	Valore catastale	1,63	1,63	PROVINCIA	
39936	TERRENI DEMANIALI	1.2.2.01.03.01.001	Demaniale	145	1566	81	PG	ASSISI		No	08/04/2013	ACQUISIZIONE	Valore acquisizione	486,00	486,00	PROVINCIA	
39937	TERRENI DEMANIALI	1.2.2.01.03.01.001	Demaniale	145	1568	96	PG	ASSISI		No	08/04/2013	ACQUISIZIONE	Valore acquisizione	576,00	576,00	PROVINCIA	
39938	TERRENI DEMANIALI	1.2.2.01.03.01.001	Demaniale	145	1569	4	PG	ASSISI		No	08/04/2013	ACQUISIZIONE	Valore acquisizione	24,00	24,00	PROVINCIA	
39940	TERRENI DEMANIALI	1.2.2.01.03.01.001	Demaniale	167	931	235	PG	ASSISI		No	01/10/2013	ACQUISIZIONE	Valore catastale	221,00	221,00	AGENZIA FORESTALE REGIONALE	Il valore del bene è stato determinato con il criterio Valore Catastale in quanto non si conosce il valore di acquisizione
39942	TERRENI DEMANIALI	1.2.2.01.03.01.001	Demaniale	167	935	115	PG	ASSISI		No	01/10/2013	ACQUISIZIONE	Valore catastale	108,88	108,88	AGENZIA FORESTALE REGIONALE	Il valore del bene è stato determinato con il criterio Valore Catastale in quanto non si conosce il valore di acquisizione
39946	TERRENI DEMANIALI	1.2.2.01.03.01.001	Demaniale	167	939	24	PG	ASSISI		No	01/10/2013	ACQUISIZIONE	Valore catastale	22,75	22,75	AGENZIA FORESTALE REGIONALE	Il valore del bene è stato determinato con il criterio Valore Catastale in quanto non si conosce il valore di acquisizione
28604	TERRENI DEMANIALI	1.2.2.01.03.01.001	Demaniale	24	133	55	PG	ASSISI		No	13/11/2009	TRASFERIMENTO A TITOLO GRATUITO	Valore catastale	27,63	27,63	PROVINCIA	
28622	TERRENI DEMANIALI	1.2.2.01.03.01.001	Demaniale	76	233	110	PG	ASSISI		No	13/11/2009	TRASFERIMENTO A TITOLO GRATUITO	Valore catastale	13,00	13,00	PROVINCIA	

PATRIMONIO IMMOBILIARE REGIONE UMBRIA
Prospetto Terreni al 31/12/2019

Sviluppumbria S.p.A.

Numero Identificativo (da sistema informativo)	Classificazione secondo il piano dei conti dello Stato Patrimoniale in base al D.lgs.118/2011 (Descrizione)	Classificazione secondo il piano dei conti dello Stato Patrimoniale in base al D.lgs.118/2011 (Codice)	Classificazione ai sensi del codice civile (demaniale,disponibile, indisponibile)	Foglio	Particella	Superficie mq	Provincia	Comune	Località	Bene soggetto ad ammortamento	Data di acquisizione	Modalità di acquisizione	Criterio di valutazione secondo i principi del D.lgs 118/2011	Valore dell'immobile secondo i principi del D.lgs 118/2011 al 31/12/2019 (euro)	Valore dell'immobile secondo i principi del D.lgs 118/2011 al 31/12/2018 (euro)	Ente Gestore	Note
28700	TERRENI DEMANIALI	1.2.2.01.03.01.001	Demaniale	103	1041	160	PG	ASSISI		No	13/11/2009	TRASFERIMENTO A TITOLO GRATUITO	Valore catastale	130,00	130,00	PROVINCIA	
28598	TERRENI DEMANIALI	1.2.2.01.03.01.001	Demaniale	24	119	100	PG	ASSISI		No	13/11/2009	TRASFERIMENTO A TITOLO GRATUITO	Valore catastale	14,63	14,63	PROVINCIA	
28579	TERRENI DEMANIALI	1.2.2.01.03.01.001	Demaniale	23	227	140	PG	ASSISI		No	13/11/2009	TRASFERIMENTO A TITOLO GRATUITO	Valore catastale	76,38	76,38	PROVINCIA	
28586	TERRENI DEMANIALI	1.2.2.01.03.01.001	Demaniale	23	250	10	PG	ASSISI		No	13/11/2009	TRASFERIMENTO A TITOLO GRATUITO	Valore catastale	4,88	4,88	PROVINCIA	
28667	TERRENI DEMANIALI	1.2.2.01.03.01.001	Demaniale	93	52	50	PG	ASSISI		No	13/11/2009	TRASFERIMENTO A TITOLO GRATUITO	Valore catastale	4,88	4,88	PROVINCIA	
28605	TERRENI DEMANIALI	1.2.2.01.03.01.001	Demaniale	39	108	2.040	PG	ASSISI		No	13/11/2009	TRASFERIMENTO A TITOLO GRATUITO	Valore catastale	325,00	325,00	PROVINCIA	
28600	TERRENI DEMANIALI	1.2.2.01.03.01.001	Demaniale	24	121	800	PG	ASSISI		No	13/11/2009	TRASFERIMENTO A TITOLO GRATUITO	Valore catastale	167,38	167,38	PROVINCIA	
28602	TERRENI DEMANIALI	1.2.2.01.03.01.001	Demaniale	24	123	2.000	PG	ASSISI		No	13/11/2009	TRASFERIMENTO A TITOLO GRATUITO	Valore catastale	923,00	923,00	PROVINCIA	
28597	TERRENI DEMANIALI	1.2.2.01.03.01.001	Demaniale	24	116	470	PG	ASSISI		No	13/11/2009	TRASFERIMENTO A TITOLO GRATUITO	Valore catastale	177,13	177,13	PROVINCIA	
28694	TERRENI DEMANIALI	1.2.2.01.03.01.001	Demaniale	101	177	1.390	PG	ASSISI		No	13/11/2009	TRASFERIMENTO A TITOLO GRATUITO	Valore catastale	1.306,50	1.306,50	PROVINCIA	
28695	TERRENI DEMANIALI	1.2.2.01.03.01.001	Demaniale	101	178	1.440	PG	ASSISI		No	13/11/2009	TRASFERIMENTO A TITOLO GRATUITO	Valore catastale	446,88	446,88	PROVINCIA	
28701	TERRENI DEMANIALI	1.2.2.01.03.01.001	Demaniale	107	263	2.360	PG	ASSISI		No	13/11/2009	TRASFERIMENTO A TITOLO GRATUITO	Valore catastale	1.920,75	1.920,75	PROVINCIA	
28704	TERRENI DEMANIALI	1.2.2.01.03.01.001	Demaniale	108	56	400	PG	ASSISI		No	13/11/2009	TRASFERIMENTO A TITOLO GRATUITO	Valore catastale	123,50	123,50	PROVINCIA	
28707	TERRENI DEMANIALI	1.2.2.01.03.01.001	Demaniale	108	65	220	PG	ASSISI		No	13/11/2009	TRASFERIMENTO A TITOLO GRATUITO	Valore catastale	26,00	26,00	PROVINCIA	
28606	TERRENI DEMANIALI	1.2.2.01.03.01.001	Demaniale	39	110	2.332	PG	ASSISI		No	13/11/2009	TRASFERIMENTO A TITOLO GRATUITO	Valore catastale	1.174,88	1.174,88	PROVINCIA	
28609	TERRENI DEMANIALI	1.2.2.01.03.01.001	Demaniale	40	98	70	PG	ASSISI		No	13/11/2009	TRASFERIMENTO A TITOLO GRATUITO	Valore catastale	35,75	35,75	PROVINCIA	
28611	TERRENI DEMANIALI	1.2.2.01.03.01.001	Demaniale	62	91	20	PG	ASSISI		No	13/11/2009	TRASFERIMENTO A TITOLO GRATUITO	Valore catastale	1,63	1,63	PROVINCIA	
28613	TERRENI DEMANIALI	1.2.2.01.03.01.001	Demaniale	62	96	20	PG	ASSISI		No	13/11/2009	TRASFERIMENTO A TITOLO GRATUITO	Valore catastale	9,75	9,75	PROVINCIA	
28646	TERRENI DEMANIALI	1.2.2.01.03.01.001	Demaniale	78	189	240	PG	ASSISI		No	13/11/2009	TRASFERIMENTO A TITOLO GRATUITO	Valore catastale	131,63	131,63	PROVINCIA	
28687	TERRENI DEMANIALI	1.2.2.01.03.01.001	Demaniale	94	199	510	PG	ASSISI		No	13/11/2009	TRASFERIMENTO A TITOLO GRATUITO	Valore catastale	81,25	81,25	PROVINCIA	

PATRIMONIO IMMOBILIARE REGIONE UMBRIA
Prospetto Terreni al 31/12/2019

Sviluppumbria S.p.A.

Numero Identificativo (da sistema informativo)	Classificazione secondo il piano dei conti dello Stato Patrimoniale in base al D.lgs.118/2011 (Descrizione)	Classificazione secondo il piano dei conti dello Stato Patrimoniale in base al D.lgs.118/2011 (Codice)	Classificazione ai sensi del codice civile (demaniale,disponibile, indisponibile)	Foglio	Particella	Superficie mq	Provincia	Comune	Località	Bene soggetto ad ammortamento	Data di acquisizione	Modalità di acquisizione	Criterio di valutazione secondo i principi del D.lgs 118/2011	Valore dell'immobile secondo i principi del D.lgs 118/2011 al 31/12/2019 (euro)	Valore dell'immobile secondo i principi del D.lgs 118/2011 al 31/12/2018 (euro)	Ente Gestore	Note
28689	TERRENI DEMANIALI	1.2.2.01.03.01.001	Demaniale	94	202	860	PG	ASSISI		No	13/11/2009	TRASFERIMENTO A TITOLO GRATUITO	Valore catastale	65,00	65,00	PROVINCIA	
28690	TERRENI DEMANIALI	1.2.2.01.03.01.001	Demaniale	94	203	1.080	PG	ASSISI		No	13/11/2009	TRASFERIMENTO A TITOLO GRATUITO	Valore catastale	81,25	81,25	PROVINCIA	
28592	TERRENI DEMANIALI	1.2.2.01.03.01.001	Demaniale	24	109	800	PG	ASSISI		No	13/11/2009	TRASFERIMENTO A TITOLO GRATUITO	Valore catastale	302,25	302,25	PROVINCIA	
28580	TERRENI DEMANIALI	1.2.2.01.03.01.001	Demaniale	23	230	920	PG	ASSISI		No	13/11/2009	TRASFERIMENTO A TITOLO GRATUITO	Valore catastale	502,13	502,13	PROVINCIA	
28583	TERRENI DEMANIALI	1.2.2.01.03.01.001	Demaniale	23	247	220	PG	ASSISI		No	13/11/2009	TRASFERIMENTO A TITOLO GRATUITO	Valore catastale	110,50	110,50	PROVINCIA	
28671	TERRENI DEMANIALI	1.2.2.01.03.01.001	Demaniale	93	56	110	PG	ASSISI		No	13/11/2009	TRASFERIMENTO A TITOLO GRATUITO	Valore catastale	14,63	14,63	PROVINCIA	
28673	TERRENI DEMANIALI	1.2.2.01.03.01.001	Demaniale	93	58	320	PG	ASSISI		No	13/11/2009	TRASFERIMENTO A TITOLO GRATUITO	Valore catastale	42,25	42,25	PROVINCIA	
28676	TERRENI DEMANIALI	1.2.2.01.03.01.001	Demaniale	93	61	480	PG	ASSISI		No	13/11/2009	TRASFERIMENTO A TITOLO GRATUITO	Valore catastale	35,75	35,75	PROVINCIA	
28633	TERRENI DEMANIALI	1.2.2.01.03.01.001	Demaniale	77	153	1.120	PG	ASSISI		No	13/11/2009	TRASFERIMENTO A TITOLO GRATUITO	Valore catastale	74,75	74,75	PROVINCIA	
28657	TERRENI DEMANIALI	1.2.2.01.03.01.001	Demaniale	79	123	1.040	PG	ASSISI		No	13/11/2009	TRASFERIMENTO A TITOLO GRATUITO	Valore catastale	367,25	367,25	PROVINCIA	
28659	TERRENI DEMANIALI	1.2.2.01.03.01.001	Demaniale	79	125	320	PG	ASSISI		No	13/11/2009	TRASFERIMENTO A TITOLO GRATUITO	Valore catastale	112,13	112,13	PROVINCIA	
28661	TERRENI DEMANIALI	1.2.2.01.03.01.001	Demaniale	93	31	4.760	PG	ASSISI		No	13/11/2009	TRASFERIMENTO A TITOLO GRATUITO	Valore catastale	399,75	399,75	PROVINCIA	
28662	TERRENI DEMANIALI	1.2.2.01.03.01.001	Demaniale	93	32	2.820	PG	ASSISI		No	13/11/2009	TRASFERIMENTO A TITOLO GRATUITO	Valore catastale	354,25	354,25	PROVINCIA	
28664	TERRENI DEMANIALI	1.2.2.01.03.01.001	Demaniale	93	43	3.460	PG	ASSISI		No	13/11/2009	TRASFERIMENTO A TITOLO GRATUITO	Valore catastale	464,75	464,75	PROVINCIA	
28668	TERRENI DEMANIALI	1.2.2.01.03.01.001	Demaniale	93	53	370	PG	ASSISI		No	13/11/2009	TRASFERIMENTO A TITOLO GRATUITO	Valore catastale	30,88	30,88	PROVINCIA	
28634	TERRENI DEMANIALI	1.2.2.01.03.01.001	Demaniale	77	156	590	PG	ASSISI		No	13/11/2009	TRASFERIMENTO A TITOLO GRATUITO	Valore catastale	39,00	39,00	PROVINCIA	
28636	TERRENI DEMANIALI	1.2.2.01.03.01.001	Demaniale	78	145	40	PG	ASSISI		No	13/11/2009	TRASFERIMENTO A TITOLO GRATUITO	Valore catastale	6,50	6,50	PROVINCIA	
28639	TERRENI DEMANIALI	1.2.2.01.03.01.001	Demaniale	78	151	540	PG	ASSISI		No	13/11/2009	TRASFERIMENTO A TITOLO GRATUITO	Valore catastale	294,13	294,13	PROVINCIA	
28644	TERRENI DEMANIALI	1.2.2.01.03.01.001	Demaniale	78	187	30	PG	ASSISI		No	13/11/2009	TRASFERIMENTO A TITOLO GRATUITO	Valore catastale	16,25	16,25	PROVINCIA	
28711	TERRENI DEMANIALI	1.2.2.01.03.01.001	Demaniale	108	77	2.300	PG	ASSISI		No	13/11/2009	TRASFERIMENTO A TITOLO GRATUITO	Valore catastale	154,38	154,38	PROVINCIA	

PATRIMONIO IMMOBILIARE REGIONE UMBRIA
Prospetto Terreni al 31/12/2019

Sviluppumbria S.p.A.

Numero Identificativo (da sistema informativo)	Classificazione secondo il piano dei conti dello Stato Patrimoniale in base al D.lgs.118/2011 (Descrizione)	Classificazione secondo il piano dei conti dello Stato Patrimoniale in base al D.lgs.118/2011 (Codice)	Classificazione ai sensi del codice civile (demaniale,disponibile, indisponibile)	Foglio	Particella	Superficie mq	Provincia	Comune	Località	Bene soggetto ad ammortamento	Data di acquisizione	Modalità di acquisizione	Criterio di valutazione secondo i principi del D.lgs 118/2011	Valore dell'immobile secondo i principi del D.lgs 118/2011 al 31/12/2019 (euro)	Valore dell'immobile secondo i principi del D.lgs 118/2011 al 31/12/2018 (euro)	Ente Gestore	Note
28713	TERRENI DEMANIALI	1.2.2.01.03.01.001	Demaniale	108	79	700	PG	ASSISI		No	13/11/2009	TRASFERIMENTO A TITOLO GRATUITO	Valore catastale	334,75	334,75	PROVINCIA	
28715	TERRENI DEMANIALI	1.2.2.01.03.01.001	Demaniale	108	81	1.920	PG	ASSISI		No	13/11/2009	TRASFERIMENTO A TITOLO GRATUITO	Valore catastale	999,38	999,38	PROVINCIA	
28716	TERRENI DEMANIALI	1.2.2.01.03.01.001	Demaniale	108	82	4.040	PG	ASSISI		No	13/11/2009	TRASFERIMENTO A TITOLO GRATUITO	Valore catastale	1.254,50	1.254,50	PROVINCIA	
28709	TERRENI DEMANIALI	1.2.2.01.03.01.001	Demaniale	108	75	660	PG	ASSISI		No	13/11/2009	TRASFERIMENTO A TITOLO GRATUITO	Valore catastale	43,88	43,88	PROVINCIA	
28685	TERRENI DEMANIALI	1.2.2.01.03.01.001	Demaniale	94	196	470	PG	ASSISI		No	13/11/2009	TRASFERIMENTO A TITOLO GRATUITO	Valore catastale	74,75	74,75	PROVINCIA	
28683	TERRENI DEMANIALI	1.2.2.01.03.01.001	Demaniale	94	193	3.960	PG	ASSISI		No	13/11/2009	TRASFERIMENTO A TITOLO GRATUITO	Valore catastale	464,75	464,75	PROVINCIA	
28641	TERRENI DEMANIALI	1.2.2.01.03.01.001	Demaniale	78	184	60	PG	ASSISI		No	13/11/2009	TRASFERIMENTO A TITOLO GRATUITO	Valore catastale	30,47	30,47	PROVINCIA	Il valore è stato determinato applicando il valore del R.D. delle particelle limitrofe aventi la stessa coltura: SEMINATIVO
39939	TERRENI DEMANIALI	1.2.2.01.03.01.001	Demaniale	167	929	1.110	PG	ASSISI		No	01/10/2013	ACQUISIZIONE	Valore catastale	716,63	716,63	AGENZIA FORESTALE REGIONALE	Il valore del bene è stato determinato con il criterio Valore Catastale in quanto non si conosce il valore di acquisizione
39944	TERRENI DEMANIALI	1.2.2.01.03.01.001	Demaniale	167	937	205	PG	ASSISI		No	01/10/2013	ACQUISIZIONE	Valore catastale	198,25	198,25	AGENZIA FORESTALE REGIONALE	Il valore del bene è stato determinato con il criterio Valore Catastale in quanto non si conosce il valore di acquisizione
28656	TERRENI DEMANIALI	1.2.2.01.03.01.001	Demaniale	79	122	560	PG	ASSISI		No	13/11/2009	TRASFERIMENTO A TITOLO GRATUITO	Valore catastale	47,13	47,13	PROVINCIA	
28665	TERRENI DEMANIALI	1.2.2.01.03.01.001	Demaniale	93	47	1.120	PG	ASSISI		No	13/11/2009	TRASFERIMENTO A TITOLO GRATUITO	Valore catastale	84,50	84,50	PROVINCIA	
28571	TERRENI DEMANIALI	1.2.2.01.03.01.001	Demaniale	107	175	20	PG	ASSISI		No	05/10/2009	ESPROPRIO	Valore acquisizione	156,57	156,57	PROVINCIA	
28660	TERRENI DEMANIALI	1.2.2.01.03.01.001	Demaniale	79	126	940	PG	ASSISI		No	13/11/2009	TRASFERIMENTO A TITOLO GRATUITO	Valore catastale	331,50	331,50	PROVINCIA	
28596	TERRENI DEMANIALI	1.2.2.01.03.01.001	Demaniale	24	115	90	PG	ASSISI		No	13/11/2009	TRASFERIMENTO A TITOLO GRATUITO	Valore catastale	8,13	8,13	PROVINCIA	
28666	TERRENI DEMANIALI	1.2.2.01.03.01.001	Demaniale	93	51	280	PG	ASSISI		No	13/11/2009	TRASFERIMENTO A TITOLO GRATUITO	Valore catastale	87,75	87,75	PROVINCIA	
28638	TERRENI DEMANIALI	1.2.2.01.03.01.001	Demaniale	78	147	36	PG	ASSISI		No	13/11/2009	TRASFERIMENTO A TITOLO GRATUITO	Valore catastale	13,00	13,00	PROVINCIA	
28577	TERRENI DEMANIALI	1.2.2.01.03.01.001	Demaniale	18	130	200	PG	ASSISI		No	13/11/2009	TRASFERIMENTO A TITOLO GRATUITO	Valore catastale	100,75	100,75	PROVINCIA	
28696	TERRENI DEMANIALI	1.2.2.01.03.01.001	Demaniale	101	179	610	PG	ASSISI		No	13/11/2009	TRASFERIMENTO A TITOLO GRATUITO	Valore catastale	573,63	573,63	PROVINCIA	
39941	TERRENI DEMANIALI	1.2.2.01.03.01.001	Demaniale	167	933	120	PG	ASSISI		No	01/10/2013	ACQUISIZIONE	Valore catastale	112,13	112,13	AGENZIA FORESTALE REGIONALE	Il valore del bene è stato determinato con il criterio Valore Catastale in quanto non si conosce il valore di acquisizione
28630	TERRENI DEMANIALI	1.2.2.01.03.01.001	Demaniale	77	139	40	PG	ASSISI		No	13/11/2009	TRASFERIMENTO A TITOLO GRATUITO	Valore catastale	19,50	19,50	PROVINCIA	

PATRIMONIO IMMOBILIARE REGIONE UMBRIA
Prospetto Terreni al 31/12/2019

Sviluppumbria S.p.A.

Numero Identificativo (da sistema informativo)	Classificazione secondo il piano dei conti dello Stato Patrimoniale in base al D.lgs.118/2011 (Descrizione)	Classificazione secondo il piano dei conti dello Stato Patrimoniale in base al D.lgs.118/2011 (Codice)	Classificazione ai sensi del codice civile (demaniale,disponibile, indisponibile)	Foglio	Particella	Superficie mq	Provincia	Comune	Località	Bene soggetto ad ammortamento	Data di acquisizione	Modalità di acquisizione	Criterio di valutazione secondo i principi del D.lgs 118/2011	Valore dell'immobile secondo i principi del D.lgs 118/2011 al 31/12/2019 (euro)	Valore dell'immobile secondo i principi del D.lgs 118/2011 al 31/12/2018 (euro)	Ente Gestore	Note
28599	TERRENI DEMANIALI	1.2.2.01.03.01.001	Demaniale	24	120	1.100	PG	ASSISI		No	13/11/2009	TRASFERIMENTO A TITOLO GRATUITO	Valore catastale	554,13	554,13	PROVINCIA	
28627	TERRENI DEMANIALI	1.2.2.01.03.01.001	Demaniale	77	134	10	PG	ASSISI		No	13/11/2009	TRASFERIMENTO A TITOLO GRATUITO	Valore catastale	1,63	1,63	PROVINCIA	
28582	TERRENI DEMANIALI	1.2.2.01.03.01.001	Demaniale	23	246	420	PG	ASSISI		No	13/11/2009	TRASFERIMENTO A TITOLO GRATUITO	Valore catastale	229,13	229,13	PROVINCIA	
28610	TERRENI DEMANIALI	1.2.2.01.03.01.001	Demaniale	62	90	1.000	PG	ASSISI		No	13/11/2009	TRASFERIMENTO A TITOLO GRATUITO	Valore catastale	74,75	74,75	PROVINCIA	
28623	TERRENI DEMANIALI	1.2.2.01.03.01.001	Demaniale	76	238	170	PG	ASSISI		No	13/11/2009	TRASFERIMENTO A TITOLO GRATUITO	Valore catastale	92,63	92,63	PROVINCIA	
28584	TERRENI DEMANIALI	1.2.2.01.03.01.001	Demaniale	23	248	4.000	PG	ASSISI		No	13/11/2009	TRASFERIMENTO A TITOLO GRATUITO	Valore catastale	2.182,38	2.182,38	PROVINCIA	
28650	TERRENI DEMANIALI	1.2.2.01.03.01.001	Demaniale	78	193	60	PG	ASSISI		No	13/11/2009	TRASFERIMENTO A TITOLO GRATUITO	Valore catastale	3,25	3,25	PROVINCIA	
28677	TERRENI DEMANIALI	1.2.2.01.03.01.001	Demaniale	93	62	280	PG	ASSISI		No	13/11/2009	TRASFERIMENTO A TITOLO GRATUITO	Valore catastale	1,63	1,63	PROVINCIA	
28706	TERRENI DEMANIALI	1.2.2.01.03.01.001	Demaniale	108	58	240	PG	ASSISI		No	13/11/2009	TRASFERIMENTO A TITOLO GRATUITO	Valore catastale	27,63	27,63	PROVINCIA	
28615	TERRENI DEMANIALI	1.2.2.01.03.01.001	Demaniale	62	98	1.280	PG	ASSISI		No	13/11/2009	TRASFERIMENTO A TITOLO GRATUITO	Valore catastale	151,13	151,13	PROVINCIA	
28618	TERRENI DEMANIALI	1.2.2.01.03.01.001	Demaniale	62	101	240	PG	ASSISI		No	13/11/2009	TRASFERIMENTO A TITOLO GRATUITO	Valore catastale	27,63	27,63	PROVINCIA	
28621	TERRENI DEMANIALI	1.2.2.01.03.01.001	Demaniale	76	225	30	PG	ASSISI		No	13/11/2009	TRASFERIMENTO A TITOLO GRATUITO	Valore catastale	14,64	14,64	PROVINCIA	Il valore è stato determinato applicando il valore del R.D. delle particelle limitrofe aventi la stessa coltura: SEMINATIVO
28626	TERRENI DEMANIALI	1.2.2.01.03.01.001	Demaniale	77	61	1.220	PG	ASSISI		No	13/11/2009	TRASFERIMENTO A TITOLO GRATUITO	Valore catastale	92,63	92,63	PROVINCIA	
28624	TERRENI DEMANIALI	1.2.2.01.03.01.001	Demaniale	76	239	160	PG	ASSISI		No	13/11/2009	TRASFERIMENTO A TITOLO GRATUITO	Valore catastale	19,50	19,50	PROVINCIA	
41099	TERRENI DEMANIALI	1.2.2.01.03.01.001	Demaniale	145	1727	12	PG	ASSISI	VOC. VIOLE	No	13/11/2009	TRASFERIMENTO A TITOLO GRATUITO	Valore catastale	0,00	0,00	PROVINCIA	Con variazione catastale del 2018 la particella è passata ai terreni per bonifica fabbricato non più presente in loco-Qualità catastale Ente Urbano
41100	TERRENI DEMANIALI	1.2.2.01.03.01.001	Demaniale	93	233	15	PG	ASSISI		No	13/11/2009	TRASFERIMENTO A TITOLO GRATUITO	Valore catastale	0,00	0,00	PROVINCIA	Con variazione catastale del 2018 la particella è passata ai terreni per bonifica fabbricato non più presente in loco-Qualità catastale Ente Urbano
37028	TERRENI DEMANIALI	1.2.2.01.03.01.001	Demaniale	70	86	40	TR	BASCHI		No	13/11/2009	TRASFERIMENTO A TITOLO GRATUITO	Valore catastale	6,50	6,50	PROVINCIA	
37029	TERRENI DEMANIALI	1.2.2.01.03.01.001	Demaniale	70	87	170	TR	BASCHI		No	13/11/2009	TRASFERIMENTO A TITOLO GRATUITO	Valore catastale	29,25	29,25	PROVINCIA	
37023	TERRENI DEMANIALI	1.2.2.01.03.01.001	Demaniale	70	28	660	TR	BASCHI		No	13/11/2009	TRASFERIMENTO A TITOLO GRATUITO	Valore catastale	110,50	110,50	PROVINCIA	
37025	TERRENI DEMANIALI	1.2.2.01.03.01.001	Demaniale	70	66	390	TR	BASCHI		No	13/11/2009	TRASFERIMENTO A TITOLO GRATUITO	Valore catastale	65,00	65,00	PROVINCIA	

PATRIMONIO IMMOBILIARE REGIONE UMBRIA
Prospetto Terreni al 31/12/2019

Sviluppumbria S.p.A.

Numero Identificativo (da sistema informativo)	Classificazione secondo il piano dei conti dello Stato Patrimoniale in base al D.lgs.118/2011 (Descrizione)	Classificazione secondo il piano dei conti dello Stato Patrimoniale in base al D.lgs.118/2011 (Codice)	Classificazione ai sensi del codice civile (demaniale,disponibile, indisponibile)	Foglio	Particella	Superficie mq	Provincia	Comune	Località	Bene soggetto ad ammortamento	Data di acquisizione	Modalità di acquisizione	Criterio di valutazione secondo i principi del D.lgs 118/2011	Valore dell'immobile secondo i principi del D.lgs 118/2011 al 31/12/2019 (euro)	Valore dell'immobile secondo i principi del D.lgs 118/2011 al 31/12/2018 (euro)	Ente Gestore	Note
37027	TERRENI DEMANIALI	1.2.2.01.03.01.001	Demaniale	70	85	2.030	TR	BASCHI		No	13/11/2009	TRASFERIMENTO A TITOLO GRATUITO	Valore catastale	341,25	341,25	PROVINCIA	
37007	TERRENI DEMANIALI	1.2.2.01.03.01.001	Demaniale	64	473	330	TR	BASCHI		No	13/11/2009	TRASFERIMENTO A TITOLO GRATUITO	Valore catastale	193,38	193,38	PROVINCIA	
37008	TERRENI DEMANIALI	1.2.2.01.03.01.001	Demaniale	65	58	380	TR	BASCHI		No	13/11/2009	TRASFERIMENTO A TITOLO GRATUITO	Valore catastale	63,38	63,38	PROVINCIA	
37013	TERRENI DEMANIALI	1.2.2.01.03.01.001	Demaniale	67	113	520	TR	BASCHI		No	13/11/2009	TRASFERIMENTO A TITOLO GRATUITO	Valore catastale	87,75	87,75	PROVINCIA	
37014	TERRENI DEMANIALI	1.2.2.01.03.01.001	Demaniale	67	164	1.070	TR	BASCHI		No	13/11/2009	TRASFERIMENTO A TITOLO GRATUITO	Valore catastale	180,38	180,38	PROVINCIA	
37019	TERRENI DEMANIALI	1.2.2.01.03.01.001	Demaniale	70	18	490	TR	BASCHI		No	13/11/2009	TRASFERIMENTO A TITOLO GRATUITO	Valore catastale	82,88	82,88	PROVINCIA	
37006	TERRENI DEMANIALI	1.2.2.01.03.01.001	Demaniale	64	323	580	TR	BASCHI		No	13/11/2009	TRASFERIMENTO A TITOLO GRATUITO	Valore catastale	97,50	97,50	PROVINCIA	
36998	TERRENI DEMANIALI	1.2.2.01.03.01.001	Demaniale	61	114	230	TR	BASCHI		No	13/11/2009	TRASFERIMENTO A TITOLO GRATUITO	Valore catastale	39,00	39,00	PROVINCIA	
37002	TERRENI DEMANIALI	1.2.2.01.03.01.001	Demaniale	64	15	430	TR	BASCHI		No	13/11/2009	TRASFERIMENTO A TITOLO GRATUITO	Valore catastale	71,50	71,50	PROVINCIA	
36983	TERRENI DEMANIALI	1.2.2.01.03.01.001	Demaniale	55	99	630	TR	BASCHI		No	13/11/2009	TRASFERIMENTO A TITOLO GRATUITO	Valore catastale	370,50	370,50	PROVINCIA	
36987	TERRENI DEMANIALI	1.2.2.01.03.01.001	Demaniale	55	263	180	TR	BASCHI		No	13/11/2009	TRASFERIMENTO A TITOLO GRATUITO	Valore catastale	165,75	165,75	PROVINCIA	
36988	TERRENI DEMANIALI	1.2.2.01.03.01.001	Demaniale	55	271	10	TR	BASCHI		No	13/11/2009	TRASFERIMENTO A TITOLO GRATUITO	Valore catastale	9,75	9,75	PROVINCIA	
36992	TERRENI DEMANIALI	1.2.2.01.03.01.001	Demaniale	55	398	185	TR	BASCHI		No	13/11/2009	TRASFERIMENTO A TITOLO GRATUITO	Valore catastale	108,88	108,88	PROVINCIA	
36993	TERRENI DEMANIALI	1.2.2.01.03.01.001	Demaniale	55	400	105	TR	BASCHI		No	13/11/2009	TRASFERIMENTO A TITOLO GRATUITO	Valore catastale	97,50	97,50	PROVINCIA	
36978	TERRENI DEMANIALI	1.2.2.01.03.01.001	Demaniale	29	365	45	TR	BASCHI		No	05/03/2008	ACQUISIZIONE	Valore catastale	4,88	4,88	AGENZIA FORESTALE REGIONALE	Il valore del bene è stato determinato con il criterio Valore Catastale in quanto non si conosce il valore di acquisizione
36979	TERRENI DEMANIALI	1.2.2.01.03.01.001	Demaniale	12	346	16	TR	BASCHI		No	05/03/2008	ACQUISIZIONE	Valore catastale	1,63	1,63	AGENZIA FORESTALE REGIONALE	Il valore del bene è stato determinato con il criterio Valore Catastale in quanto non si conosce il valore di acquisizione
36985	TERRENI DEMANIALI	1.2.2.01.03.01.001	Demaniale	55	119	1.790	TR	BASCHI		No	13/11/2009	TRASFERIMENTO A TITOLO GRATUITO	Valore catastale	976,63	976,63	PROVINCIA	
36990	TERRENI DEMANIALI	1.2.2.01.03.01.001	Demaniale	55	394	35	TR	BASCHI		No	13/11/2009	TRASFERIMENTO A TITOLO GRATUITO	Valore catastale	6,50	6,50	PROVINCIA	
37001	TERRENI DEMANIALI	1.2.2.01.03.01.001	Demaniale	64	14	760	TR	BASCHI		No	13/11/2009	TRASFERIMENTO A TITOLO GRATUITO	Valore catastale	128,38	128,38	PROVINCIA	
36999	TERRENI DEMANIALI	1.2.2.01.03.01.001	Demaniale	61	377	660	TR	BASCHI		No	13/11/2009	TRASFERIMENTO A TITOLO GRATUITO	Valore catastale	110,50	110,50	PROVINCIA	

PATRIMONIO IMMOBILIARE REGIONE UMBRIA
Prospetto Terreni al 31/12/2019

Sviluppumbria S.p.A.

Numero Identificativo (da sistema informativo)	Classificazione secondo il piano dei conti dello Stato Patrimoniale in base al D.lgs.118/2011 (Descrizione)	Classificazione secondo il piano dei conti dello Stato Patrimoniale in base al D.lgs.118/2011 (Codice)	Classificazione ai sensi del codice civile (demaniale,disponibile, indisponibile)	Foglio	Particella	Superficie mq	Provincia	Comune	Località	Bene soggetto ad ammortamento	Data di acquisizione	Modalità di acquisizione	Criterio di valutazione secondo i principi del D.lgs 118/2011	Valore dell'immobile secondo i principi del D.lgs 118/2011 al 31/12/2019 (euro)	Valore dell'immobile secondo i principi del D.lgs 118/2011 al 31/12/2018 (euro)	Ente Gestore	Note
36995	TERRENI DEMANIALI	1.2.2.01.03.01.001	Demaniale	61	18	690	TR	BASCHI		No	13/11/2009	TRASFERIMENTO A TITOLO GRATUITO	Valore catastale	115,38	115,38	PROVINCIA	
37003	TERRENI DEMANIALI	1.2.2.01.03.01.001	Demaniale	64	42	2.340	TR	BASCHI		No	13/11/2009	TRASFERIMENTO A TITOLO GRATUITO	Valore catastale	393,25	393,25	PROVINCIA	
36996	TERRENI DEMANIALI	1.2.2.01.03.01.001	Demaniale	61	43	3.250	TR	BASCHI		No	13/11/2009	TRASFERIMENTO A TITOLO GRATUITO	Valore catastale	546,00	546,00	PROVINCIA	
37024	TERRENI DEMANIALI	1.2.2.01.03.01.001	Demaniale	70	33	1.940	TR	BASCHI		No	13/11/2009	TRASFERIMENTO A TITOLO GRATUITO	Valore catastale	325,00	325,00	PROVINCIA	
36997	TERRENI DEMANIALI	1.2.2.01.03.01.001	Demaniale	61	44	3.240	TR	BASCHI		No	13/11/2009	TRASFERIMENTO A TITOLO GRATUITO	Valore catastale	544,38	544,38	PROVINCIA	
37004	TERRENI DEMANIALI	1.2.2.01.03.01.001	Demaniale	64	61	2.660	TR	BASCHI		No	13/11/2009	TRASFERIMENTO A TITOLO GRATUITO	Valore catastale	446,88	446,88	PROVINCIA	
36981	TERRENI DEMANIALI	1.2.2.01.03.01.001	Demaniale	55	83	3.360	TR	BASCHI		No	13/11/2009	TRASFERIMENTO A TITOLO GRATUITO	Valore catastale	563,88	563,88	PROVINCIA	
36982	TERRENI DEMANIALI	1.2.2.01.03.01.001	Demaniale	55	84	2.020	TR	BASCHI		No	13/11/2009	TRASFERIMENTO A TITOLO GRATUITO	Valore catastale	339,63	339,63	PROVINCIA	
36986	TERRENI DEMANIALI	1.2.2.01.03.01.001	Demaniale	55	120	2.930	TR	BASCHI		No	13/11/2009	TRASFERIMENTO A TITOLO GRATUITO	Valore catastale	492,38	492,38	PROVINCIA	
36989	TERRENI DEMANIALI	1.2.2.01.03.01.001	Demaniale	55	273	360	TR	BASCHI		No	13/11/2009	TRASFERIMENTO A TITOLO GRATUITO	Valore catastale	333,13	333,13	PROVINCIA	
36991	TERRENI DEMANIALI	1.2.2.01.03.01.001	Demaniale	55	395	1.185	TR	BASCHI		No	13/11/2009	TRASFERIMENTO A TITOLO GRATUITO	Valore catastale	497,25	497,25	PROVINCIA	
36984	TERRENI DEMANIALI	1.2.2.01.03.01.001	Demaniale	55	100	310	TR	BASCHI		No	13/11/2009	TRASFERIMENTO A TITOLO GRATUITO	Valore catastale	35,75	35,75	PROVINCIA	
36994	TERRENI DEMANIALI	1.2.2.01.03.01.001	Demaniale	56	97	1.350	TR	BASCHI		No	13/11/2009	TRASFERIMENTO A TITOLO GRATUITO	Valore catastale	225,88	225,88	PROVINCIA	
37005	TERRENI DEMANIALI	1.2.2.01.03.01.001	Demaniale	64	304	4.940	TR	BASCHI		No	13/11/2009	TRASFERIMENTO A TITOLO GRATUITO	Valore catastale	828,75	828,75	PROVINCIA	
37010	TERRENI DEMANIALI	1.2.2.01.03.01.001	Demaniale	65	142	3.650	TR	BASCHI		No	13/11/2009	TRASFERIMENTO A TITOLO GRATUITO	Valore catastale	612,63	612,63	PROVINCIA	
37011	TERRENI DEMANIALI	1.2.2.01.03.01.001	Demaniale	67	39	934	TR	BASCHI		No	13/11/2009	TRASFERIMENTO A TITOLO GRATUITO	Valore catastale	156,00	156,00	PROVINCIA	
37015	TERRENI DEMANIALI	1.2.2.01.03.01.001	Demaniale	67	165	1.540	TR	BASCHI		No	13/11/2009	TRASFERIMENTO A TITOLO GRATUITO	Valore catastale	258,38	258,38	PROVINCIA	
37016	TERRENI DEMANIALI	1.2.2.01.03.01.001	Demaniale	67	166	520	TR	BASCHI		No	13/11/2009	TRASFERIMENTO A TITOLO GRATUITO	Valore catastale	87,75	87,75	PROVINCIA	
37018	TERRENI DEMANIALI	1.2.2.01.03.01.001	Demaniale	67	222	5.045	TR	BASCHI		No	13/11/2009	TRASFERIMENTO A TITOLO GRATUITO	Valore catastale	846,63	846,63	PROVINCIA	
37022	TERRENI DEMANIALI	1.2.2.01.03.01.001	Demaniale	70	24	3.150	TR	BASCHI		No	13/11/2009	TRASFERIMENTO A TITOLO GRATUITO	Valore catastale	528,13	528,13	PROVINCIA	

PATRIMONIO IMMOBILIARE REGIONE UMBRIA
Prospetto Terreni al 31/12/2019

Sviluppumbria S.p.A.

Numero Identificativo (da sistema informativo)	Classificazione secondo il piano dei conti dello Stato Patrimoniale in base al D.lgs.118/2011 (Descrizione)	Classificazione secondo il piano dei conti dello Stato Patrimoniale in base al D.lgs.118/2011 (Codice)	Classificazione ai sensi del codice civile (demaniale,disponibile, indisponibile)	Foglio	Particella	Superficie mq	Provincia	Comune	Località	Bene soggetto ad ammortamento	Data di acquisizione	Modalità di acquisizione	Criterio di valutazione secondo i principi del D.lgs 118/2011	Valore dell'immobile secondo i principi del D.lgs 118/2011 al 31/12/2019 (euro)	Valore dell'immobile secondo i principi del D.lgs 118/2011 al 31/12/2018 (euro)	Ente Gestore	Note
36980	TERRENI DEMANIALI	1.2.2.01.03.01.001	Demaniale	55	55	1.410	TR	BASCHI		No	13/11/2009	TRASFERIMENTO A TITOLO GRATUITO	Valore catastale	237,25	237,25	PROVINCIA	
37017	TERRENI DEMANIALI	1.2.2.01.03.01.001	Demaniale	67	167	10	TR	BASCHI		No	13/11/2009	TRASFERIMENTO A TITOLO GRATUITO	Valore catastale	1,63	1,63	PROVINCIA	
37009	TERRENI DEMANIALI	1.2.2.01.03.01.001	Demaniale	65	76	410	TR	BASCHI		No	13/11/2009	TRASFERIMENTO A TITOLO GRATUITO	Valore catastale	68,25	68,25	PROVINCIA	
37012	TERRENI DEMANIALI	1.2.2.01.03.01.001	Demaniale	67	102	1.660	TR	BASCHI		No	13/11/2009	TRASFERIMENTO A TITOLO GRATUITO	Valore catastale	697,13	697,13	PROVINCIA	
37000	TERRENI DEMANIALI	1.2.2.01.03.01.001	Demaniale	61	378	310	TR	BASCHI		No	13/11/2009	TRASFERIMENTO A TITOLO GRATUITO	Valore catastale	52,00	52,00	PROVINCIA	
37021	TERRENI DEMANIALI	1.2.2.01.03.01.001	Demaniale	70	23	1.010	TR	BASCHI		No	13/11/2009	TRASFERIMENTO A TITOLO GRATUITO	Valore catastale	169,00	169,00	PROVINCIA	
37026	TERRENI DEMANIALI	1.2.2.01.03.01.001	Demaniale	70	84	80	TR	BASCHI		No	13/11/2009	TRASFERIMENTO A TITOLO GRATUITO	Valore catastale	13,00	13,00	PROVINCIA	
37020	TERRENI DEMANIALI	1.2.2.01.03.01.001	Demaniale	70	20	940	TR	BASCHI		No	13/11/2009	TRASFERIMENTO A TITOLO GRATUITO	Valore catastale	157,63	157,63	PROVINCIA	
24172	TERRENI DEMANIALI	1.2.2.01.03.01.001	Demaniale	9	917	100	PG	BASTIA UMBRA	Via San Bartolo snc	No	29/04/2008	ESPROPRIO	Valore acquisizione	649,35	649,35	PROVINCIA	
24170	TERRENI DEMANIALI	1.2.2.01.03.01.001	Demaniale	9	2437	18	PG	BASTIA UMBRA	Via San Bartolo snc	No	29/04/2008	ESPROPRIO	Valore acquisizione	116,88	116,88	PROVINCIA	
24167	TERRENI DEMANIALI	1.2.2.01.03.01.001	Demaniale	3	184	80	PG	BASTIA UMBRA		No	13/11/2009	TRASFERIMENTO A TITOLO GRATUITO	Valore catastale	97,50	97,50	PROVINCIA	
24166	TERRENI DEMANIALI	1.2.2.01.03.01.001	Demaniale	3	183	70	PG	BASTIA UMBRA		No	13/11/2009	TRASFERIMENTO A TITOLO GRATUITO	Valore catastale	85,32	85,32	PROVINCIA	Il valore è stato determinato applicando il valore del R.D. delle particelle limitrofe aventi la stessa coltura: SEMINATIVO
24168	TERRENI DEMANIALI	1.2.2.01.03.01.001	Demaniale	3	185	70	PG	BASTIA UMBRA		No	13/11/2009	TRASFERIMENTO A TITOLO GRATUITO	Valore catastale	84,50	84,50	PROVINCIA	
24169	TERRENI DEMANIALI	1.2.2.01.03.01.001	Demaniale	3	186	800	PG	BASTIA UMBRA		No	13/11/2009	TRASFERIMENTO A TITOLO GRATUITO	Valore catastale	973,38	973,38	PROVINCIA	
24165	TERRENI DEMANIALI	1.2.2.01.03.01.001	Demaniale	3	182	60	PG	BASTIA UMBRA		No	13/11/2009	TRASFERIMENTO A TITOLO GRATUITO	Valore catastale	73,13	73,13	PROVINCIA	
24171	TERRENI DEMANIALI	1.2.2.01.03.01.001	Demaniale	9	2436	32	PG	BASTIA UMBRA	Via San Bartolo snc	No	29/04/2008	ESPROPRIO	Valore acquisizione	207,79	207,79	PROVINCIA	
24173	TERRENI DEMANIALI	1.2.2.01.03.01.001	Demaniale	4	2238	685	PG	BASTIA UMBRA	Via Santa Lucia n. 48	No	29/04/2008	ESPROPRIO	Valore acquisizione	10.941,63	10.941,63	PROVINCIA	
24174	TERRENI DEMANIALI	1.2.2.01.03.01.001	Demaniale	4	2239	223	PG	BASTIA UMBRA	Via Borgonuovo n.1	No	05/11/2010	ESPROPRIO	Valore acquisizione	1.824,72	1.824,72	PROVINCIA	
40545	TERRENI DEMANIALI	1.2.2.01.03.01.001	Demaniale	4	432	36	PG	BETTONA		No	22/04/2015	ESPROPRIO	Valore acquisizione	230,16	230,16	CONSORZIO BONIFICA	
40544	TERRENI DEMANIALI	1.2.2.01.03.01.001	Demaniale	4	437	36	PG	BETTONA		No	22/04/2015	ESPROPRIO	Valore acquisizione	230,16	230,16	CONSORZIO BONIFICA	

PATRIMONIO IMMOBILIARE REGIONE UMBRIA
Prospetto Terreni al 31/12/2019

Sviluppumbria S.p.A.

Numero Identificativo (da sistema informativo)	Classificazione secondo il piano dei conti dello Stato Patrimoniale in base al D.lgs.118/2011 (Descrizione)	Classificazione secondo il piano dei conti dello Stato Patrimoniale in base al D.lgs.118/2011 (Codice)	Classificazione ai sensi del codice civile (demaniale,disponibile, indisponibile)	Foglio	Particella	Superficie mq	Provincia	Comune	Località	Bene soggetto ad ammortamento	Data di acquisizione	Modalità di acquisizione	Criterio di valutazione secondo i principi del D.lgs 118/2011	Valore dell'immobile secondo i principi del D.lgs 118/2011 al 31/12/2019 (euro)	Valore dell'immobile secondo i principi del D.lgs 118/2011 al 31/12/2018 (euro)	Ente Gestore	Note
40546	TERRENI DEMANIALI	1.2.2.01.03.01.001	Demaniale	4	434	36	PG	BETTONA		No	22/04/2015	ESPROPRIO	Valore acquisizione	230,16	230,16	CONSORZIO BONIFICA	
24195	TERRENI DEMANIALI	1.2.2.01.03.01.001	Demaniale	30	1390	787	PG	BEVAGNA		No	10/01/2007	ESPROPRIO	Valore acquisizione	823,78	823,78	PROVINCIA	
24197	TERRENI DEMANIALI	1.2.2.01.03.01.001	Demaniale	30	1387	49	PG	BEVAGNA		No	10/01/2007	ESPROPRIO	Valore acquisizione	51,29	51,29	PROVINCIA	
24198	TERRENI DEMANIALI	1.2.2.01.03.01.001	Demaniale	41	233	62	PG	BEVAGNA		No	14/01/2011	ACQUISIZIONE	Valore acquisizione	33,98	33,98	PROVINCIA	
24199	TERRENI DEMANIALI	1.2.2.01.03.01.001	Demaniale	40	908	265	PG	BEVAGNA		No	14/01/2011	ACQUISIZIONE	Valore acquisizione	143,65	143,65	PROVINCIA	
39965	TERRENI DEMANIALI	1.2.2.01.03.01.001	Demaniale	40	944	15	PG	BEVAGNA		No	21/05/2013	ACQUISIZIONE	Valore catastale	1,63	1,63	CONSORZIO BONIFICA	Il valore del bene è stato determinato con il criterio Valore Catastale in quanto non si conosce il valore di esproprio
24183	TERRENI DEMANIALI	1.2.2.01.03.01.001	Demaniale	40	327	10	PG	BEVAGNA		No	11/02/1993	ESPROPRIO	Valore catastale	11,52	11,52	CONSORZIO BONIFICA	Il valore è stato determinato applicando il valore del R.D. delle particelle limitrofe aventi la stessa coltura: SEMIN ARBOR
39970	TERRENI DEMANIALI	1.2.2.01.03.01.001	Demaniale	48	547	13	PG	BEVAGNA		No	14/12/2012	ACQUISIZIONE	Valore acquisizione	15,81	15,81	PROVINCIA	
24176	TERRENI DEMANIALI	1.2.2.01.03.01.001	Demaniale	40	320	120	PG	BEVAGNA		No	11/02/1993	ESPROPRIO	Valore catastale	146,25	146,25	CONSORZIO BONIFICA	Il valore del bene è stato determinato con il criterio Valore Catastale in quanto non si conosce il valore di esproprio
24178	TERRENI DEMANIALI	1.2.2.01.03.01.001	Demaniale	40	322	110	PG	BEVAGNA		No	11/02/1993	ESPROPRIO	Valore catastale	50,38	50,38	CONSORZIO BONIFICA	Il valore del bene è stato determinato con il criterio Valore Catastale in quanto non si conosce il valore di esproprio
24188	TERRENI DEMANIALI	1.2.2.01.03.01.001	Demaniale	40	332	170	PG	BEVAGNA		No	11/02/1993	ESPROPRIO	Valore catastale	78,00	78,00	CONSORZIO BONIFICA	Il valore del bene è stato determinato con il criterio Valore Catastale in quanto non si conosce il valore di esproprio
24187	TERRENI DEMANIALI	1.2.2.01.03.01.001	Demaniale	40	331	30	PG	BEVAGNA		No	11/02/1993	ESPROPRIO	Valore catastale	14,63	14,63	CONSORZIO BONIFICA	Il valore del bene è stato determinato con il criterio Valore Catastale in quanto non si conosce il valore di esproprio
24177	TERRENI DEMANIALI	1.2.2.01.03.01.001	Demaniale	40	321	120	PG	BEVAGNA		No	11/02/1993	ESPROPRIO	Valore catastale	55,25	55,25	CONSORZIO BONIFICA	Il valore del bene è stato determinato con il criterio Valore Catastale in quanto non si conosce il valore di esproprio
39960	TERRENI DEMANIALI	1.2.2.01.03.01.001	Demaniale	40	950	645	PG	BEVAGNA		No	21/05/2013	ACQUISIZIONE	Valore catastale	887,25	887,25	CONSORZIO BONIFICA	Il valore del bene è stato determinato con il criterio Valore Catastale in quanto non si conosce il valore di acquisizione
24202	TERRENI DEMANIALI	1.2.2.01.03.01.001	Demaniale	48	551	118	PG	BEVAGNA		No	13/07/2011	ACQUISIZIONE	Valore acquisizione	137,13	137,13	PROVINCIA	
24196	TERRENI DEMANIALI	1.2.2.01.03.01.001	Demaniale	30	1388	1.430	PG	BEVAGNA		No	10/01/2007	ESPROPRIO	Valore acquisizione	1.502,26	1.502,26	PROVINCIA	
24185	TERRENI DEMANIALI	1.2.2.01.03.01.001	Demaniale	40	329	15	PG	BEVAGNA		No	11/02/1993	ESPROPRIO	Valore catastale	17,88	17,88	CONSORZIO BONIFICA	Il valore del bene è stato determinato con il criterio Valore Catastale in quanto non si conosce il valore di esproprio
24191	TERRENI DEMANIALI	1.2.2.01.03.01.001	Demaniale	40	335	25	PG	BEVAGNA		No	11/02/1993	ESPROPRIO	Valore catastale	11,38	11,38	CONSORZIO BONIFICA	Il valore del bene è stato determinato con il criterio Valore Catastale in quanto non si conosce il valore di esproprio
24194	TERRENI DEMANIALI	1.2.2.01.03.01.001	Demaniale	30	1389	170	PG	BEVAGNA		No	10/01/2007	ESPROPRIO	Valore acquisizione	210,41	210,41	PROVINCIA	
24181	TERRENI DEMANIALI	1.2.2.01.03.01.001	Demaniale	40	325	55	PG	BEVAGNA		No	11/02/1993	ESPROPRIO	Valore catastale	63,38	63,38	CONSORZIO BONIFICA	Il valore del bene è stato determinato con il criterio Valore Catastale in quanto non si conosce il valore di esproprio

PATRIMONIO IMMOBILIARE REGIONE UMBRIA
Prospetto Terreni al 31/12/2019

Sviluppumbria S.p.A.

Numero Identificativo (da sistema informativo)	Classificazione secondo il piano dei conti dello Stato Patrimoniale in base al D.lgs.118/2011 (Descrizione)	Classificazione secondo il piano dei conti dello Stato Patrimoniale in base al D.lgs.118/2011 (Codice)	Classificazione ai sensi del codice civile (demaniale,disponibile, indisponibile)	Foglio	Particella	Superficie mq	Provincia	Comune	Località	Bene soggetto ad ammortamento	Data di acquisizione	Modalità di acquisizione	Criterio di valutazione secondo i principi del D.lgs 118/2011	Valore dell'immobile secondo i principi del D.lgs 118/2011 al 31/12/2019 (euro)	Valore dell'immobile secondo i principi del D.lgs 118/2011 al 31/12/2018 (euro)	Ente Gestore	Note
24200	TERRENI DEMANIALI	1.2.2.01.03.01.001	Demaniale	41	641	53	PG	BEVAGNA		No	14/01/2011	ACQUISIZIONE	Valore acquisizione	29,05	29,05	PROVINCIA	
39966	TERRENI DEMANIALI	1.2.2.01.03.01.001	Demaniale	40	945	25	PG	BEVAGNA		No	21/05/2013	ACQUISIZIONE	Valore catastale	2,72	2,72	CONSORZIO BONIFICA	Il valore è stato determinato applicando il valore del R.D. delle particelle limitrofe aventi la stessa coltura: SEMINATIVO
39969	TERRENI DEMANIALI	1.2.2.01.03.01.001	Demaniale	40	952	130	PG	BEVAGNA		No	08/10/2013	ESPROPRIO	Valore acquisizione	1.445,33	1.445,33	CONSORZIO BONIFICA	
39959	TERRENI DEMANIALI	1.2.2.01.03.01.001	Demaniale	40	938	290	PG	BEVAGNA		No	21/05/2013	ACQUISIZIONE	Valore catastale	247,00	247,00	CONSORZIO BONIFICA	Il valore del bene è stato determinato con il criterio Valore Catastale in quanto non si conosce il valore di acquisizione
39962	TERRENI DEMANIALI	1.2.2.01.03.01.001	Demaniale	40	940	560	PG	BEVAGNA		No	21/05/2013	ACQUISIZIONE	Valore catastale	494,00	494,00	CONSORZIO BONIFICA	Il valore del bene è stato determinato con il criterio Valore Catastale in quanto non si conosce il valore di esproprio
39963	TERRENI DEMANIALI	1.2.2.01.03.01.001	Demaniale	40	942	440	PG	BEVAGNA		No	21/05/2013	ACQUISIZIONE	Valore catastale	373,75	373,75	CONSORZIO BONIFICA	Il valore del bene è stato determinato con il criterio Valore Catastale in quanto non si conosce il valore di esproprio
24193	TERRENI DEMANIALI	1.2.2.01.03.01.001	Demaniale	41	638	34	PG	BEVAGNA		No	10/01/2007	ESPROPRIO	Valore acquisizione	35,98	35,98	PROVINCIA	
24192	TERRENI DEMANIALI	1.2.2.01.03.01.001	Demaniale	40	909	92	PG	BEVAGNA		No	05/02/2007	ESPROPRIO	Valore acquisizione	437,81	437,81	PROVINCIA	
24190	TERRENI DEMANIALI	1.2.2.01.03.01.001	Demaniale	40	334	60	PG	BEVAGNA		No	11/02/1993	ESPROPRIO	Valore catastale	69,88	69,88	CONSORZIO BONIFICA	Il valore del bene è stato determinato con il criterio Valore Catastale in quanto non si conosce il valore di esproprio
24189	TERRENI DEMANIALI	1.2.2.01.03.01.001	Demaniale	40	333	130	PG	BEVAGNA		No	11/02/1993	ESPROPRIO	Valore catastale	60,13	60,13	CONSORZIO BONIFICA	Il valore del bene è stato determinato con il criterio Valore Catastale in quanto non si conosce il valore di esproprio
24204	TERRENI DEMANIALI	1.2.2.01.03.01.001	Demaniale	40	1391	68	PG	BEVAGNA		No	24/01/2011	ACQUISIZIONE	Valore acquisizione	447,67	447,67	PROVINCIA	
24203	TERRENI DEMANIALI	1.2.2.01.03.01.001	Demaniale	45	345	175	PG	BEVAGNA		No	13/07/2011	ACQUISIZIONE	Valore acquisizione	221,69	221,69	PROVINCIA	
24201	TERRENI DEMANIALI	1.2.2.01.03.01.001	Demaniale	48	549	150	PG	BEVAGNA		No	13/07/2011	ACQUISIZIONE	Valore acquisizione	174,33	174,33	PROVINCIA	
24180	TERRENI DEMANIALI	1.2.2.01.03.01.001	Demaniale	40	324	25	PG	BEVAGNA		No	11/02/1993	ESPROPRIO	Valore catastale	29,25	29,25	CONSORZIO BONIFICA	Il valore del bene è stato determinato con il criterio Valore Catastale in quanto non si conosce il valore di esproprio
24179	TERRENI DEMANIALI	1.2.2.01.03.01.001	Demaniale	40	323	90	PG	BEVAGNA		No	11/02/1993	ESPROPRIO	Valore catastale	104,00	104,00	CONSORZIO BONIFICA	Il valore del bene è stato determinato con il criterio Valore Catastale in quanto non si conosce il valore di esproprio
24175	TERRENI DEMANIALI	1.2.2.01.03.01.001	Demaniale	40	319	185	PG	BEVAGNA		No	11/02/1993	ESPROPRIO	Valore catastale	224,25	224,25	CONSORZIO BONIFICA	Il valore del bene è stato determinato con il criterio Valore Catastale in quanto non si conosce il valore di esproprio
24182	TERRENI DEMANIALI	1.2.2.01.03.01.001	Demaniale	40	326	3	PG	BEVAGNA		No	11/02/1993	ESPROPRIO	Valore catastale	3,46	3,46	CONSORZIO BONIFICA	Il valore è stato determinato applicando il valore del R.D. delle particelle limitrofe aventi la stessa coltura: SEMIN ARBOR
24186	TERRENI DEMANIALI	1.2.2.01.03.01.001	Demaniale	40	330	30	PG	BEVAGNA		No	11/02/1993	ESPROPRIO	Valore catastale	14,63	14,63	CONSORZIO BONIFICA	Il valore del bene è stato determinato con il criterio Valore Catastale in quanto non si conosce il valore di esproprio
39967	TERRENI DEMANIALI	1.2.2.01.03.01.001	Demaniale	40	947	235	PG	BEVAGNA		No	21/05/2013	ACQUISIZIONE	Valore catastale	638,63	638,63	CONSORZIO BONIFICA	Il valore del bene è stato determinato con il criterio Valore Catastale in quanto non si conosce il valore di esproprio
24184	TERRENI DEMANIALI	1.2.2.01.03.01.001	Demaniale	40	328	40	PG	BEVAGNA		No	11/02/1993	ESPROPRIO	Valore catastale	45,50	45,50	CONSORZIO BONIFICA	Il valore del bene è stato determinato con il criterio Valore Catastale in quanto non si conosce il valore di esproprio

PATRIMONIO IMMOBILIARE REGIONE UMBRIA
Prospetto Terreni al 31/12/2019

Sviluppumbria S.p.A.

Numero Identificativo (da sistema informativo)	Classificazione secondo il piano dei conti dello Stato Patrimoniale in base al D.lgs.118/2011 (Descrizione)	Classificazione secondo il piano dei conti dello Stato Patrimoniale in base al D.lgs.118/2011 (Codice)	Classificazione ai sensi del codice civile (demaniale,disponibile, indisponibile)	Foglio	Particella	Superficie mq	Provincia	Comune	Località	Bene soggetto ad ammortamento	Data di acquisizione	Modalità di acquisizione	Criterio di valutazione secondo i principi del D.lgs 118/2011	Valore dell'immobile secondo i principi del D.lgs 118/2011 al 31/12/2019 (euro)	Valore dell'immobile secondo i principi del D.lgs 118/2011 al 31/12/2018 (euro)	Ente Gestore	Note
37030	TERRENI DEMANIALI	1.2.2.01.03.01.001	Demaniale	14	460	16	TR	CALVI DELL'UMBRIA		No	05/03/2008	ACQUISIZIONE	Valore catastale	8,13	8,13	AGENZIA FORESTALE REGIONALE	Il valore del bene è stato determinato con il criterio Valore Catastale in quanto non si conosce il valore di acquisizione
37031	TERRENI DEMANIALI	1.2.2.01.03.01.001	Demaniale	14	461	16	TR	CALVI DELL'UMBRIA		No	05/03/2008	ACQUISIZIONE	Valore catastale	8,13	8,13	AGENZIA FORESTALE REGIONALE	Il valore del bene è stato determinato con il criterio Valore Catastale in quanto non si conosce il valore di acquisizione
24207	TERRENI DEMANIALI	1.2.2.01.03.01.001	Demaniale	21	401	685	PG	CAMPELLO SUL CLITUNNO	PISSIGNANO	No	13/11/2009	TRASFERIMENTO A TITOLO GRATUITO	Valore catastale	279,08	279,08	PROVINCIA	Il valore è stato determinato applicando il valore del R.D. delle particelle limitrofe aventi la stessa coltura: SEMIN ARBOR - Il numero identificativo è variato nel 2019 da 24207 a 41101
41022	TERRENI DEMANIALI	1.2.2.01.03.01.001	Demaniale	39	303	119	PG	CAMPELLO SUL CLITUNNO	Acera	No	01/10/1998	ACQUISIZIONE	Valore catastale	48,75	48,75	CONSORZIO BONIFICA	Acquisito dopo rettifica intestazione del 2017
24206	TERRENI DEMANIALI	1.2.2.01.03.01.001	Demaniale	20	184	150	PG	CAMPELLO SUL CLITUNNO	PISSIGNANO	No	13/11/2009	TRASFERIMENTO A TITOLO GRATUITO	Valore catastale	61,11	61,11	PROVINCIA	Il valore è stato determinato applicando il valore del R.D. delle particelle limitrofe aventi la stessa coltura: SEMIN ARBOR
41021	TERRENI DEMANIALI	1.2.2.01.03.01.001	Demaniale	39	302	1.396	PG	CAMPELLO SUL CLITUNNO	Acera	No	01/10/1998	ACQUISIZIONE	Valore catastale	568,75	568,75	CONSORZIO BONIFICA	Acquisito dopo rettifica intestazione del 2017
39973	TERRENI DEMANIALI	1.2.2.01.03.01.001	Demaniale	20	2146	470	PG	CANNARA		No	20/11/2013	ESPROPRIO	Valore acquisizione	1.502,43	1.502,43	CONSORZIO BONIFICA	
39972	TERRENI DEMANIALI	1.2.2.01.03.01.001	Demaniale	20	2149	1.450	PG	CANNARA		No	20/11/2013	ESPROPRIO	Valore acquisizione	9.270,29	9.270,29	CONSORZIO BONIFICA	
39971	TERRENI DEMANIALI	1.2.2.01.03.01.001	Demaniale	20	2143	240	PG	CANNARA		No	20/11/2013	ESPROPRIO	Valore acquisizione	2.250,30	2.250,30	CONSORZIO BONIFICA	
24237	TERRENI DEMANIALI	1.2.2.01.03.01.001	Demaniale	40	218	380	PG	CASCIA		No	04/12/2009	TRASFERIMENTO A TITOLO GRATUITO	Valore catastale	13,00	13,00	PROVINCIA	
24240	TERRENI DEMANIALI	1.2.2.01.03.01.001	Demaniale	46	186	15	PG	CASCIA		No	04/12/2009	TRASFERIMENTO A TITOLO GRATUITO	Valore catastale	1,63	1,63	PROVINCIA	
24236	TERRENI DEMANIALI	1.2.2.01.03.01.001	Demaniale	40	216	250	PG	CASCIA		No	04/12/2009	TRASFERIMENTO A TITOLO GRATUITO	Valore catastale	8,13	8,13	PROVINCIA	
24231	TERRENI DEMANIALI	1.2.2.01.03.01.001	Demaniale	39	139	450	PG	CASCIA		No	04/12/2009	TRASFERIMENTO A TITOLO GRATUITO	Valore catastale	8,13	8,13	PROVINCIA	
24238	TERRENI DEMANIALI	1.2.2.01.03.01.001	Demaniale	46	183	220	PG	CASCIA		No	04/12/2009	TRASFERIMENTO A TITOLO GRATUITO	Valore catastale	27,63	27,63	PROVINCIA	
24239	TERRENI DEMANIALI	1.2.2.01.03.01.001	Demaniale	46	185	580	PG	CASCIA		No	04/12/2009	TRASFERIMENTO A TITOLO GRATUITO	Valore catastale	73,13	73,13	PROVINCIA	
24234	TERRENI DEMANIALI	1.2.2.01.03.01.001	Demaniale	40	211	920	PG	CASCIA		No	04/12/2009	TRASFERIMENTO A TITOLO GRATUITO	Valore catastale	193,38	193,38	PROVINCIA	
24233	TERRENI DEMANIALI	1.2.2.01.03.01.001	Demaniale	40	210	30	PG	CASCIA		No	04/12/2009	TRASFERIMENTO A TITOLO GRATUITO	Valore catastale	3,25	3,25	PROVINCIA	
24235	TERRENI DEMANIALI	1.2.2.01.03.01.001	Demaniale	40	215	25	PG	CASCIA		No	04/12/2009	TRASFERIMENTO A TITOLO GRATUITO	Valore catastale	4,88	4,88	PROVINCIA	
24232	TERRENI DEMANIALI	1.2.2.01.03.01.001	Demaniale	40	209	2.220	PG	CASCIA		No	04/12/2009	TRASFERIMENTO A TITOLO GRATUITO	Valore catastale	279,50	279,50	PROVINCIA	
37033	TERRENI DEMANIALI	1.2.2.01.03.01.001	Demaniale	43	169	80	TR	CASTEL GIORGIO		No	05/03/2008	ACQUISIZIONE	Valore catastale	37,38	37,38	AGENZIA FORESTALE REGIONALE	Il valore del bene è stato determinato con il criterio Valore Catastale in quanto non si conosce il valore di acquisizione

PATRIMONIO IMMOBILIARE REGIONE UMBRIA
Prospetto Terreni al 31/12/2019

Sviluppumbria S.p.A.

Numero Identificativo (da sistema informativo)	Classificazione secondo il piano dei conti dello Stato Patrimoniale in base al D.lgs.118/2011 (Descrizione)	Classificazione secondo il piano dei conti dello Stato Patrimoniale in base al D.lgs.118/2011 (Codice)	Classificazione ai sensi del codice civile (demaniale,disponibile, indisponibile)	Foglio	Particella	Superficie mq	Provincia	Comune	Località	Bene soggetto ad ammortamento	Data di acquisizione	Modalità di acquisizione	Criterio di valutazione secondo i principi del D.lgs 118/2011	Valore dell'immobile secondo i principi del D.lgs 118/2011 al 31/12/2019 (euro)	Valore dell'immobile secondo i principi del D.lgs 118/2011 al 31/12/2018 (euro)	Ente Gestore	Note
37032	TERRENI DEMANIALI	1.2.2.01.03.01.001	Demaniale	41	82	102	TR	CASTEL GIORGIO		No	05/03/2008	ACQUISIZIONE	Valore catastale	73,13	73,13	AGENZIA FORESTALE REGIONALE	Il valore del bene è stato determinato con il criterio Valore Catastale in quanto non si conosce il valore di acquisizione
24278	TERRENI DEMANIALI	1.2.2.01.03.01.001	Demaniale	141	26	1.670	PG	CASTIGLIONE DEL LAGO		No	22/02/1997	ACQUISIZIONE	Valore catastale	266,50	266,50	PROVINCIA	Il valore del bene è stato determinato con il criterio Valore Catastale in quanto non si conosce il valore di acquisizione
24448	TERRENI DEMANIALI	1.2.2.01.03.01.001	Demaniale	52	364	90	PG	CASTIGLIONE DEL LAGO		No	13/11/2009	TRASFERIMENTO A TITOLO GRATUITO	Valore catastale	74,75	74,75	PROVINCIA	
36103	TERRENI DEMANIALI	1.2.2.01.03.01.001	Demaniale	46	255	530	PG	CASTIGLIONE DEL LAGO		No	15/03/1985	TRASFERIMENTO A TITOLO GRATUITO	Valore catastale	445,25	445,25	PROVINCIA	PORTO LACUALE N. 6 CASTIGLIONE DEL LAGO - Il valore degli investimenti effettuati dalla Provincia sulle infrastrutture regionali ricadenti all'interno della zona portuale n. 6 (darsene, pontili e opere varie) sono riportati sul fabbricato cod. 2199.
24281	TERRENI DEMANIALI	1.2.2.01.03.01.001	Demaniale	141	87	3.800	PG	CASTIGLIONE DEL LAGO		No	09/04/1994	ACQUISIZIONE	Valore catastale	0,00	0,00	PROVINCIA	Il valore del bene è stato determinato con il criterio Valore Catastale in quanto non si conosce il valore di acquisizione - Particella non presente agli atti informatizzati del catasto per cui non è possibile determinare il valore
24449	TERRENI DEMANIALI	1.2.2.01.03.01.001	Demaniale	52	365	60	PG	CASTIGLIONE DEL LAGO		No	13/11/2009	TRASFERIMENTO A TITOLO GRATUITO	Valore catastale	50,38	50,38	PROVINCIA	
24280	TERRENI DEMANIALI	1.2.2.01.03.01.001	Demaniale	141	85	1.540	PG	CASTIGLIONE DEL LAGO		No	22/02/1997	ACQUISIZIONE	Valore catastale	0,00	0,00	PROVINCIA	Il valore del bene è stato determinato con il criterio Valore Catastale in quanto non si conosce il valore di acquisizione - Particella non presente agli atti informatizzati del catasto per cui non è possibile determinare il valore
24271	TERRENI DEMANIALI	1.2.2.01.03.01.001	Demaniale	74	109	978	PG	CASTIGLIONE DEL LAGO		No	04/12/1989	ACQUISIZIONE	Valore acquisizione	2.159,98	2.159,98	REGIONE	
24445	TERRENI DEMANIALI	1.2.2.01.03.01.001	Demaniale	47	146	720	PG	CASTIGLIONE DEL LAGO		No	13/11/2009	TRASFERIMENTO A TITOLO GRATUITO	Valore catastale	784,88	784,88	PROVINCIA	
24269	TERRENI DEMANIALI	1.2.2.01.03.01.001	Demaniale	74	107	95	PG	CASTIGLIONE DEL LAGO		No	04/12/1989	ACQUISIZIONE	Valore acquisizione	209,81	209,81	REGIONE	Trasferimento al Demanio dello Stato in attuazione al DPCM del 20/02/2018, Verbale sottoscritto in data 20/09/2018
24446	TERRENI DEMANIALI	1.2.2.01.03.01.001	Demaniale	52	363	40	PG	CASTIGLIONE DEL LAGO		No	13/11/2009	TRASFERIMENTO A TITOLO GRATUITO	Valore catastale	34,13	34,13	PROVINCIA	
36104	TERRENI DEMANIALI	1.2.2.01.03.01.001	Demaniale	46	256	890	PG	CASTIGLIONE DEL LAGO		No	15/03/1985	TRASFERIMENTO A TITOLO GRATUITO	Valore catastale	89,38	89,38	PROVINCIA	PORTO LACUALE N. 6 CASTIGLIONE DEL LAGO - Il valore degli investimenti effettuati dalla Provincia sulle infrastrutture regionali ricadenti all'interno della zona portuale n. 6 (darsene, pontili e opere varie) sono riportati sul fabbricato cod. 2199.
36105	TERRENI DEMANIALI	1.2.2.01.03.01.001	Demaniale	46	289	170	PG	CASTIGLIONE DEL LAGO		No	15/03/1985	TRASFERIMENTO A TITOLO GRATUITO	Valore catastale	17,88	17,88	PROVINCIA	Il valore degli investimenti effettuati dalla Provincia sulle infrastrutture regionali ricadenti all'interno della zona portuale n. 6 (darsene, pontili e opere varie) sono riportati sul fabbricato cod. 2199.
36107	TERRENI DEMANIALI	1.2.2.01.03.01.001	Demaniale	46	318	110	PG	CASTIGLIONE DEL LAGO		No	15/03/1985	TRASFERIMENTO A TITOLO GRATUITO	Valore catastale	11,38	11,38	PROVINCIA	PORTO LACUALE N. 6 CASTIGLIONE DEL LAGO - Il valore degli investimenti effettuati dalla Provincia sulle infrastrutture regionali ricadenti all'interno della zona portuale n. 6 (darsene, pontili e opere varie) sono riportati sul fabbricato cod. 2199.
24270	TERRENI DEMANIALI	1.2.2.01.03.01.001	Demaniale	74	108	1.490	PG	CASTIGLIONE DEL LAGO		No	04/12/1989	ACQUISIZIONE	Valore acquisizione	3.290,78	3.290,78	REGIONE	
36108	TERRENI DEMANIALI	1.2.2.01.03.01.001	Demaniale	46	381	20	PG	CASTIGLIONE DEL LAGO		No	15/03/1985	TRASFERIMENTO A TITOLO GRATUITO	Valore catastale	0,00	0,00	PROVINCIA	PORTO LACUALE N. 6 CASTIGLIONE DEL LAGO - Il valore degli investimenti effettuati dalla Provincia sulle infrastrutture regionali ricadenti all'interno della zona portuale n. 6 (darsene, pontili e opere varie) sono riportati sul fabbricato cod. 2199.
41025	TERRENI DEMANIALI	1.2.2.01.03.01.001	Demaniale	141	86	1.320	PG	CASTIGLIONE DEL LAGO		No	09/04/1994	ACQUISIZIONE	Valore catastale	1.439,75	1.439,75	PROVINCIA	Il valore del bene è stato determinato con il criterio Valore Catastale in quanto non si conosce il valore di acquisizione-ISTRUMENTO (ATTO PUBBLICO) del 09/04/1994 protocollo n. PG0091841 Voltura in atti dal 2017 Repertorio n.: 18916 Rogante: PONGELLI ALESSANDR Sede: ORVIETO Registrazione: UU Sede: ORVIETO n: 1 del 06/05/1994 COMPRAVENDITA (n. 6245.1/1994)
24447	TERRENI DEMANIALI	1.2.2.01.03.01.001	Demaniale	52	362	35	PG	CASTIGLIONE DEL LAGO		No	13/11/2009	TRASFERIMENTO A TITOLO GRATUITO	Valore catastale	0,00	0,00	PROVINCIA	
36106	TERRENI DEMANIALI	1.2.2.01.03.01.001	Demaniale	46	297	875	PG	CASTIGLIONE DEL LAGO		No	15/03/1985	TRASFERIMENTO A TITOLO GRATUITO	Valore catastale	87,75	87,75	PROVINCIA	PORTO LACUALE N. 6 CASTIGLIONE DEL LAGO - Il valore degli investimenti effettuati dalla Provincia sulle infrastrutture regionali ricadenti all'interno della zona portuale n. 6 (darsene, pontili e opere varie) sono riportati sul fabbricato cod. 2199.
40907	TERRENI DEMANIALI	1.2.2.01.03.01.001	Demaniale	132	55	680	PG	CASTIGLIONE DEL LAGO		No	13/11/2009	TRASFERIMENTO A TITOLO GRATUITO	Valore catastale	731,25	731,25	PROVINCIA	

PATRIMONIO IMMOBILIARE REGIONE UMBRIA
Prospetto Terreni al 31/12/2019

Sviluppumbria S.p.A.

Numero Identificativo (da sistema informativo)	Classificazione secondo il piano dei conti dello Stato Patrimoniale in base al D.lgs.118/2011 (Descrizione)	Classificazione secondo il piano dei conti dello Stato Patrimoniale in base al D.lgs.118/2011 (Codice)	Classificazione ai sensi del codice civile (demaniale,disponibile, indisponibile)	Foglio	Particella	Superficie mq	Provincia	Comune	Località	Bene soggetto ad ammortamento	Data di acquisizione	Modalità di acquisizione	Criterio di valutazione secondo i principi del D.lgs 118/2011	Valore dell'immobile secondo i principi del D.lgs 118/2011 al 31/12/2019 (euro)	Valore dell'immobile secondo i principi del D.lgs 118/2011 al 31/12/2018 (euro)	Ente Gestore	Note
24277	TERRENI DEMANIALI	1.2.2.01.03.01.001	Demaniale	141	25	2.680	PG	CASTIGLIONE DEL LAGO		No	09/04/1994	ACQUISIZIONE	Valore catastale	427,38	427,38	PROVINCIA	Il valore del bene è stato determinato con il criterio Valore Catastale in quanto non si conosce il valore di acquisizione
24279	TERRENI DEMANIALI	1.2.2.01.03.01.001	Demaniale	141	84	940	PG	CASTIGLIONE DEL LAGO		No	22/02/1997	ACQUISIZIONE	Valore catastale	0,00	0,00	PROVINCIA	Il valore del bene è stato determinato con il criterio Valore Catastale in quanto non si conosce il valore di acquisizione - Particella non presente agli atti informatizzati del catasto per cui non è possibile determinare il valore
24497	TERRENI DEMANIALI	1.2.2.01.03.01.001	Demaniale	11	530	13	PG	CITERNA		No	25/02/2004	ACQUISIZIONE	Valore catastale	11,38	11,38	AGENZIA FORESTALE REGIONALE	Il valore del bene è stato determinato con il criterio Valore Catastale in quanto non si conosce il valore di acquisizione
24519	TERRENI DEMANIALI	1.2.2.01.03.01.001	Demaniale	19	576	6	PG	CITERNA		No	18/03/2004	ACQUISIZIONE	Valore catastale	4,88	4,88	AGENZIA FORESTALE REGIONALE	Il valore del bene è stato determinato con il criterio Valore Catastale in quanto non si conosce il valore di acquisizione
24482	TERRENI DEMANIALI	1.2.2.01.03.01.001	Demaniale	5	715	347	PG	CITERNA		No	25/02/2004	ACQUISIZIONE	Valore catastale	160,88	160,88	AGENZIA FORESTALE REGIONALE	Il valore del bene è stato determinato con il criterio Valore Catastale in quanto non si conosce il valore di acquisizione
24517	TERRENI DEMANIALI	1.2.2.01.03.01.001	Demaniale	16	642	18	PG	CITERNA		No	12/11/2004	ACQUISIZIONE	Valore catastale	21,13	21,13	AGENZIA FORESTALE REGIONALE	Il valore del bene è stato determinato con il criterio Valore Catastale in quanto non si conosce il valore di acquisizione
24488	TERRENI DEMANIALI	1.2.2.01.03.01.001	Demaniale	6	580	31	PG	CITERNA		No	25/02/2004	ACQUISIZIONE	Valore catastale	37,38	37,38	AGENZIA FORESTALE REGIONALE	Il valore del bene è stato determinato con il criterio Valore Catastale in quanto non si conosce il valore di acquisizione
24520	TERRENI DEMANIALI	1.2.2.01.03.01.001	Demaniale	19	578	43	PG	CITERNA		No	18/03/2004	ACQUISIZIONE	Valore catastale	39,00	39,00	AGENZIA FORESTALE REGIONALE	Il valore del bene è stato determinato con il criterio Valore Catastale in quanto non si conosce il valore di acquisizione
24511	TERRENI DEMANIALI	1.2.2.01.03.01.001	Demaniale	15	585	23	PG	CITERNA		No	18/03/2004	ACQUISIZIONE	Valore catastale	21,13	21,13	AGENZIA FORESTALE REGIONALE	Il valore del bene è stato determinato con il criterio Valore Catastale in quanto non si conosce il valore di acquisizione
24518	TERRENI DEMANIALI	1.2.2.01.03.01.001	Demaniale	19	560	54	PG	CITERNA		No	18/03/2004	ACQUISIZIONE	Valore catastale	29,25	29,25	AGENZIA FORESTALE REGIONALE	Il valore del bene è stato determinato con il criterio Valore Catastale in quanto non si conosce il valore di acquisizione
24490	TERRENI DEMANIALI	1.2.2.01.03.01.001	Demaniale	6	584	27	PG	CITERNA		No	12/05/2004	ACQUISIZIONE	Valore catastale	32,50	32,50	AGENZIA FORESTALE REGIONALE	Il valore del bene è stato determinato con il criterio Valore Catastale in quanto non si conosce il valore di acquisizione
24505	TERRENI DEMANIALI	1.2.2.01.03.01.001	Demaniale	15	570	34	PG	CITERNA		No	12/11/2004	ACQUISIZIONE	Valore catastale	30,88	30,88	AGENZIA FORESTALE REGIONALE	Il valore del bene è stato determinato con il criterio Valore Catastale in quanto non si conosce il valore di acquisizione
24472	TERRENI DEMANIALI	1.2.2.01.03.01.001	Demaniale	2	512	19	PG	CITERNA		No	12/11/2004	ACQUISIZIONE	Valore catastale	17,88	17,88	AGENZIA FORESTALE REGIONALE	Il valore del bene è stato determinato con il criterio Valore Catastale in quanto non si conosce il valore di acquisizione
24476	TERRENI DEMANIALI	1.2.2.01.03.01.001	Demaniale	2	517	29	PG	CITERNA		No	23/06/2004	ACQUISIZIONE	Valore catastale	34,13	34,13	AGENZIA FORESTALE REGIONALE	Il valore del bene è stato determinato con il criterio Valore Catastale in quanto non si conosce il valore di acquisizione
24480	TERRENI DEMANIALI	1.2.2.01.03.01.001	Demaniale	4	579	18	PG	CITERNA		No	25/02/2004	ACQUISIZIONE	Valore catastale	16,25	16,25	AGENZIA FORESTALE REGIONALE	Il valore del bene è stato determinato con il criterio Valore Catastale in quanto non si conosce il valore di acquisizione
24494	TERRENI DEMANIALI	1.2.2.01.03.01.001	Demaniale	7	528	30	PG	CITERNA		No	12/11/2004	ACQUISIZIONE	Valore catastale	35,75	35,75	AGENZIA FORESTALE REGIONALE	Il valore del bene è stato determinato con il criterio Valore Catastale in quanto non si conosce il valore di acquisizione
24501	TERRENI DEMANIALI	1.2.2.01.03.01.001	Demaniale	12	1340	32	PG	CITERNA		No	12/11/2004	ACQUISIZIONE	Valore catastale	39,00	39,00	AGENZIA FORESTALE REGIONALE	Il valore del bene è stato determinato con il criterio Valore Catastale in quanto non si conosce il valore di acquisizione
24500	TERRENI DEMANIALI	1.2.2.01.03.01.001	Demaniale	12	1338	37	PG	CITERNA		No	06/02/2006	ACQUISIZIONE	Valore catastale	45,50	45,50	AGENZIA FORESTALE REGIONALE	Il valore del bene è stato determinato con il criterio Valore Catastale in quanto non si conosce il valore di acquisizione
24487	TERRENI DEMANIALI	1.2.2.01.03.01.001	Demaniale	6	578	31	PG	CITERNA		No	12/11/2004	ACQUISIZIONE	Valore catastale	37,38	37,38	AGENZIA FORESTALE REGIONALE	Il valore del bene è stato determinato con il criterio Valore Catastale in quanto non si conosce il valore di acquisizione
24467	TERRENI DEMANIALI	1.2.2.01.03.01.001	Demaniale	1	524	14	PG	CITERNA		No	21/05/2004	ACQUISIZIONE	Valore catastale	16,25	16,25	AGENZIA FORESTALE REGIONALE	Il valore del bene è stato determinato con il criterio Valore Catastale in quanto non si conosce il valore di acquisizione

PATRIMONIO IMMOBILIARE REGIONE UMBRIA
Prospetto Terreni al 31/12/2019

Sviluppumbria S.p.A.

Numero Identificativo (da sistema informativo)	Classificazione secondo il piano dei conti dello Stato Patrimoniale in base al D.lgs.118/2011 (Descrizione)	Classificazione secondo il piano dei conti dello Stato Patrimoniale in base al D.lgs.118/2011 (Codice)	Classificazione ai sensi del codice civile (demaniale,disponibile, indisponibile)	Foglio	Particella	Superficie mq	Provincia	Comune	Località	Bene soggetto ad ammortamento	Data di acquisizione	Modalità di acquisizione	Criterio di valutazione secondo i principi del D.lgs 118/2011	Valore dell'immobile secondo i principi del D.lgs 118/2011 al 31/12/2019 (euro)	Valore dell'immobile secondo i principi del D.lgs 118/2011 al 31/12/2018 (euro)	Ente Gestore	Note
24481	TERRENI DEMANIALI	1.2.2.01.03.01.001	Demaniale	5	700	6	PG	CITERNA		No	12/11/2004	ACQUISIZIONE	Valore catastale	1,63	1,63	AGENZIA FORESTALE REGIONALE	Il valore del bene è stato determinato con il criterio Valore Catastale in quanto non si conosce il valore di acquisizione
24486	TERRENI DEMANIALI	1.2.2.01.03.01.001	Demaniale	6	577	21	PG	CITERNA		No	12/11/2004	ACQUISIZIONE	Valore catastale	26,00	26,00	AGENZIA FORESTALE REGIONALE	Il valore del bene è stato determinato con il criterio Valore Catastale in quanto non si conosce il valore di acquisizione
24508	TERRENI DEMANIALI	1.2.2.01.03.01.001	Demaniale	15	576	9	PG	CITERNA		No	18/03/2004	ACQUISIZIONE	Valore catastale	8,13	8,13	AGENZIA FORESTALE REGIONALE	Il valore del bene è stato determinato con il criterio Valore Catastale in quanto non si conosce il valore di acquisizione
24493	TERRENI DEMANIALI	1.2.2.01.03.01.001	Demaniale	7	526	18	PG	CITERNA		No	12/11/2004	ACQUISIZIONE	Valore catastale	21,13	21,13	AGENZIA FORESTALE REGIONALE	Il valore del bene è stato determinato con il criterio Valore Catastale in quanto non si conosce il valore di acquisizione
24514	TERRENI DEMANIALI	1.2.2.01.03.01.001	Demaniale	16	636	10	PG	CITERNA		No	12/11/2004	ACQUISIZIONE	Valore catastale	11,38	11,38	AGENZIA FORESTALE REGIONALE	Il valore del bene è stato determinato con il criterio Valore Catastale in quanto non si conosce il valore di acquisizione
24478	TERRENI DEMANIALI	1.2.2.01.03.01.001	Demaniale	3	530	18	PG	CITERNA		No	12/11/2004	ACQUISIZIONE	Valore catastale	21,13	21,13	AGENZIA FORESTALE REGIONALE	Il valore del bene è stato determinato con il criterio Valore Catastale in quanto non si conosce il valore di acquisizione
24485	TERRENI DEMANIALI	1.2.2.01.03.01.001	Demaniale	6	576	38	PG	CITERNA		No	12/11/2004	ACQUISIZIONE	Valore catastale	45,50	45,50	AGENZIA FORESTALE REGIONALE	Il valore del bene è stato determinato con il criterio Valore Catastale in quanto non si conosce il valore di acquisizione
24489	TERRENI DEMANIALI	1.2.2.01.03.01.001	Demaniale	6	582	14	PG	CITERNA		No	12/11/2004	ACQUISIZIONE	Valore catastale	16,25	16,25	AGENZIA FORESTALE REGIONALE	Il valore del bene è stato determinato con il criterio Valore Catastale in quanto non si conosce il valore di acquisizione
24492	TERRENI DEMANIALI	1.2.2.01.03.01.001	Demaniale	7	525	24	PG	CITERNA		No	12/11/2004	ACQUISIZIONE	Valore catastale	29,25	29,25	AGENZIA FORESTALE REGIONALE	Il valore del bene è stato determinato con il criterio Valore Catastale in quanto non si conosce il valore di acquisizione
24512	TERRENI DEMANIALI	1.2.2.01.03.01.001	Demaniale	16	633	11	PG	CITERNA		No	12/11/2004	ACQUISIZIONE	Valore catastale	13,00	13,00	AGENZIA FORESTALE REGIONALE	Il valore del bene è stato determinato con il criterio Valore Catastale in quanto non si conosce il valore di acquisizione
24473	TERRENI DEMANIALI	1.2.2.01.03.01.001	Demaniale	2	514	75	PG	CITERNA		No	23/06/2004	ACQUISIZIONE	Valore catastale	69,88	69,88	AGENZIA FORESTALE REGIONALE	Il valore del bene è stato determinato con il criterio Valore Catastale in quanto non si conosce il valore di acquisizione
24483	TERRENI DEMANIALI	1.2.2.01.03.01.001	Demaniale	5	751	36	PG	CITERNA		No	12/11/2004	ACQUISIZIONE	Valore catastale	32,50	32,50	AGENZIA FORESTALE REGIONALE	Il valore del bene è stato determinato con il criterio Valore Catastale in quanto non si conosce il valore di acquisizione
24468	TERRENI DEMANIALI	1.2.2.01.03.01.001	Demaniale	1	526	32	PG	CITERNA		No	21/05/2004	ACQUISIZIONE	Valore catastale	29,25	29,25	AGENZIA FORESTALE REGIONALE	Il valore del bene è stato determinato con il criterio Valore Catastale in quanto non si conosce il valore di acquisizione
24496	TERRENI DEMANIALI	1.2.2.01.03.01.001	Demaniale	11	529	56	PG	CITERNA		No	23/06/2004	ACQUISIZIONE	Valore catastale	52,00	52,00	AGENZIA FORESTALE REGIONALE	Il valore del bene è stato determinato con il criterio Valore Catastale in quanto non si conosce il valore di acquisizione
24498	TERRENI DEMANIALI	1.2.2.01.03.01.001	Demaniale	11	533	14	PG	CITERNA		No	12/11/2004	ACQUISIZIONE	Valore catastale	13,00	13,00	AGENZIA FORESTALE REGIONALE	Il valore del bene è stato determinato con il criterio Valore Catastale in quanto non si conosce il valore di acquisizione
24474	TERRENI DEMANIALI	1.2.2.01.03.01.001	Demaniale	2	515	35	PG	CITERNA		No	12/11/2004	ACQUISIZIONE	Valore catastale	42,25	42,25	AGENZIA FORESTALE REGIONALE	Il valore del bene è stato determinato con il criterio Valore Catastale in quanto non si conosce il valore di acquisizione
24475	TERRENI DEMANIALI	1.2.2.01.03.01.001	Demaniale	2	516	16	PG	CITERNA		No	12/11/2004	ACQUISIZIONE	Valore catastale	19,50	19,50	AGENZIA FORESTALE REGIONALE	Il valore del bene è stato determinato con il criterio Valore Catastale in quanto non si conosce il valore di acquisizione
24477	TERRENI DEMANIALI	1.2.2.01.03.01.001	Demaniale	3	528	24	PG	CITERNA		No	21/05/2004	ACQUISIZIONE	Valore catastale	29,25	29,25	AGENZIA FORESTALE REGIONALE	Il valore del bene è stato determinato con il criterio Valore Catastale in quanto non si conosce il valore di acquisizione
24479	TERRENI DEMANIALI	1.2.2.01.03.01.001	Demaniale	4	577	19	PG	CITERNA		No	25/02/2004	ACQUISIZIONE	Valore catastale	8,13	8,13	AGENZIA FORESTALE REGIONALE	Il valore del bene è stato determinato con il criterio Valore Catastale in quanto non si conosce il valore di acquisizione
24484	TERRENI DEMANIALI	1.2.2.01.03.01.001	Demaniale	6	575	26	PG	CITERNA		No	25/02/2004	ACQUISIZIONE	Valore catastale	30,88	30,88	AGENZIA FORESTALE REGIONALE	Il valore del bene è stato determinato con il criterio Valore Catastale in quanto non si conosce il valore di acquisizione

PATRIMONIO IMMOBILIARE REGIONE UMBRIA
Prospetto Terreni al 31/12/2019

Sviluppumbria S.p.A.

Numero Identificativo (da sistema informativo)	Classificazione secondo il piano dei conti dello Stato Patrimoniale in base al D.lgs.118/2011 (Descrizione)	Classificazione secondo il piano dei conti dello Stato Patrimoniale in base al D.lgs.118/2011 (Codice)	Classificazione ai sensi del codice civile (demaniale,disponibile, indisponibile)	Foglio	Particella	Superficie mq	Provincia	Comune	Località	Bene soggetto ad ammortamento	Data di acquisizione	Modalità di acquisizione	Criterio di valutazione secondo i principi del D.lgs 118/2011	Valore dell'immobile secondo i principi del D.lgs 118/2011 al 31/12/2019 (euro)	Valore dell'immobile secondo i principi del D.lgs 118/2011 al 31/12/2018 (euro)	Ente Gestore	Note
24491	TERRENI DEMANIALI	1.2.2.01.03.01.001	Demaniale	7	524	21	PG	CITERNA		No	12/11/2004	ACQUISIZIONE	Valore catastale	26,00	26,00	AGENZIA FORESTALE REGIONALE	Il valore del bene è stato determinato con il criterio Valore Catastale in quanto non si conosce il valore di acquisizione
24495	TERRENI DEMANIALI	1.2.2.01.03.01.001	Demaniale	8	477	7	PG	CITERNA		No	17/11/2005	ACQUISIZIONE	Valore catastale	1,63	1,63	AGENZIA FORESTALE REGIONALE	Il valore del bene è stato determinato con il criterio Valore Catastale in quanto non si conosce il valore di acquisizione
24499	TERRENI DEMANIALI	1.2.2.01.03.01.001	Demaniale	11	547	16	PG	CITERNA		No	06/02/2006	ACQUISIZIONE	Valore catastale	19,50	19,50	AGENZIA FORESTALE REGIONALE	Il valore del bene è stato determinato con il criterio Valore Catastale in quanto non si conosce il valore di acquisizione
24502	TERRENI DEMANIALI	1.2.2.01.03.01.001	Demaniale	12	1459	10	PG	CITERNA		No	12/11/2004	ACQUISIZIONE	Valore catastale	11,38	11,38	AGENZIA FORESTALE REGIONALE	Il valore del bene è stato determinato con il criterio Valore Catastale in quanto non si conosce il valore di acquisizione
24504	TERRENI DEMANIALI	1.2.2.01.03.01.001	Demaniale	15	569	11	PG	CITERNA		No	12/11/2004	ACQUISIZIONE	Valore catastale	9,75	9,75	AGENZIA FORESTALE REGIONALE	Il valore del bene è stato determinato con il criterio Valore Catastale in quanto non si conosce il valore di acquisizione
24506	TERRENI DEMANIALI	1.2.2.01.03.01.001	Demaniale	15	572	25	PG	CITERNA		No	18/03/2004	ACQUISIZIONE	Valore catastale	22,75	22,75	AGENZIA FORESTALE REGIONALE	Il valore del bene è stato determinato con il criterio Valore Catastale in quanto non si conosce il valore di acquisizione
24507	TERRENI DEMANIALI	1.2.2.01.03.01.001	Demaniale	15	574	10	PG	CITERNA		No	12/11/2004	ACQUISIZIONE	Valore catastale	9,75	9,75	AGENZIA FORESTALE REGIONALE	Il valore del bene è stato determinato con il criterio Valore Catastale in quanto non si conosce il valore di acquisizione
24509	TERRENI DEMANIALI	1.2.2.01.03.01.001	Demaniale	15	578	84	PG	CITERNA		No	18/03/2004	ACQUISIZIONE	Valore catastale	48,75	48,75	AGENZIA FORESTALE REGIONALE	Il valore del bene è stato determinato con il criterio Valore Catastale in quanto non si conosce il valore di acquisizione
24470	TERRENI DEMANIALI	1.2.2.01.03.01.001	Demaniale	2	509	30	PG	CITERNA		No	23/06/2004	ACQUISIZIONE	Valore catastale	26,00	26,00	AGENZIA FORESTALE REGIONALE	Il valore del bene è stato determinato con il criterio Valore Catastale in quanto non si conosce il valore di acquisizione
24471	TERRENI DEMANIALI	1.2.2.01.03.01.001	Demaniale	2	510	4	PG	CITERNA		No	23/06/2004	ACQUISIZIONE	Valore catastale	4,88	4,88	AGENZIA FORESTALE REGIONALE	Il valore del bene è stato determinato con il criterio Valore Catastale in quanto non si conosce il valore di acquisizione
24510	TERRENI DEMANIALI	1.2.2.01.03.01.001	Demaniale	15	580	11	PG	CITERNA		No	18/03/2004	ACQUISIZIONE	Valore catastale	4,88	4,88	AGENZIA FORESTALE REGIONALE	Il valore del bene è stato determinato con il criterio Valore Catastale in quanto non si conosce il valore di acquisizione
24513	TERRENI DEMANIALI	1.2.2.01.03.01.001	Demaniale	16	634	10	PG	CITERNA		No	12/11/2004	ACQUISIZIONE	Valore catastale	11,38	11,38	AGENZIA FORESTALE REGIONALE	Il valore del bene è stato determinato con il criterio Valore Catastale in quanto non si conosce il valore di acquisizione
24466	TERRENI DEMANIALI	1.2.2.01.03.01.001	Demaniale	1	521	6	PG	CITERNA		No	12/11/2004	ACQUISIZIONE	Valore catastale	6,50	6,50	AGENZIA FORESTALE REGIONALE	Il valore del bene è stato determinato con il criterio Valore Catastale in quanto non si conosce il valore di acquisizione
24469	TERRENI DEMANIALI	1.2.2.01.03.01.001	Demaniale	2	508	13	PG	CITERNA		No	25/02/2004	ACQUISIZIONE	Valore catastale	16,25	16,25	AGENZIA FORESTALE REGIONALE	Il valore del bene è stato determinato con il criterio Valore Catastale in quanto non si conosce il valore di acquisizione
24515	TERRENI DEMANIALI	1.2.2.01.03.01.001	Demaniale	16	638	10	PG	CITERNA		No	12/11/2004	ACQUISIZIONE	Valore catastale	11,38	11,38	AGENZIA FORESTALE REGIONALE	Il valore del bene è stato determinato con il criterio Valore Catastale in quanto non si conosce il valore di acquisizione
24516	TERRENI DEMANIALI	1.2.2.01.03.01.001	Demaniale	16	640	10	PG	CITERNA		No	12/11/2004	ACQUISIZIONE	Valore catastale	11,38	11,38	AGENZIA FORESTALE REGIONALE	Il valore del bene è stato determinato con il criterio Valore Catastale in quanto non si conosce il valore di acquisizione
24503	TERRENI DEMANIALI	1.2.2.01.03.01.001	Demaniale	14	545	14	PG	CITERNA		No	12/11/2004	ACQUISIZIONE	Valore catastale	8,13	8,13	AGENZIA FORESTALE REGIONALE	Il valore del bene è stato determinato con il criterio Valore Catastale in quanto non si conosce il valore di acquisizione
24597	TERRENI DEMANIALI	1.2.2.01.03.01.001	Demaniale	75	53	940	PG	CITTA' DELLA PIEVE		No	26/05/1989	ACQUISIZIONE	Valore acquisizione	416,73	416,73	AGENZIA FORESTALE REGIONALE	
24699	TERRENI DEMANIALI	1.2.2.01.03.01.001	Demaniale	83	107	40	PG	CITTA' DELLA PIEVE		No	04/08/1991	ACQUISIZIONE	Valore acquisizione	13,85	13,85	AGENZIA FORESTALE REGIONALE	
24644	TERRENI DEMANIALI	1.2.2.01.03.01.001	Demaniale	82	46	910	PG	CITTA' DELLA PIEVE		No	07/08/1991	ACQUISIZIONE	Valore acquisizione	399,50	399,50	AGENZIA FORESTALE REGIONALE	

PATRIMONIO IMMOBILIARE REGIONE UMBRIA
Prospetto Terreni al 31/12/2019

Sviluppumbria S.p.A.

Numero Identificativo (da sistema informativo)	Classificazione secondo il piano dei conti dello Stato Patrimoniale in base al D.lgs.118/2011 (Descrizione)	Classificazione secondo il piano dei conti dello Stato Patrimoniale in base al D.lgs.118/2011 (Codice)	Classificazione ai sensi del codice civile (demaniale,disponibile, indisponibile)	Foglio	Particella	Superficie mq	Provincia	Comune	Località	Bene soggetto ad ammortamento	Data di acquisizione	Modalità di acquisizione	Criterio di valutazione secondo i principi del D.lgs 118/2011	Valore dell'immobile secondo i principi del D.lgs 118/2011 al 31/12/2019 (euro)	Valore dell'immobile secondo i principi del D.lgs 118/2011 al 31/12/2018 (euro)	Ente Gestore	Note
24541	TERRENI DEMANIALI	1.2.2.01.03.01.001	Demaniale	17	144	8	PG	CITTA' DELLA PIEVE		No	17/09/2007	ESPROPRIO	Valore acquisizione	30,82	30,82	PROVINCIA	
40101	TERRENI DEMANIALI	1.2.2.01.03.01.001	Demaniale	17	391	7	PG	CITTA' DELLA PIEVE		No	30/09/2012	ACQUISIZIONE	Valore catastale	6,50	6,50	PROVINCIA	Il valore del bene è stato determinato con il criterio Valore Catastalein quanto non si conosce Il valore di acquisizione.
24637	TERRENI DEMANIALI	1.2.2.01.03.01.001	Demaniale	75	221	600	PG	CITTA' DELLA PIEVE		No	03/10/1986	ACQUISIZIONE	Valore acquisizione	169,34	169,34	AGENZIA FORESTALE REGIONALE	
24737	TERRENI DEMANIALI	1.2.2.01.03.01.001	Demaniale	84	55	1.160	PG	CITTA' DELLA PIEVE		No	28/08/1979	ESPROPRIO	Valore catastale	875,88	875,88	AGENZIA FORESTALE REGIONALE	Il valore del bene è stato determinato con il criterio Valore Catastalein quanto non si conosce il valore di esproprio .
24738	TERRENI DEMANIALI	1.2.2.01.03.01.001	Demaniale	84	83	28	PG	CITTA' DELLA PIEVE		No	28/08/1979	ESPROPRIO	Valore catastale	1,63	1,63	AGENZIA FORESTALE REGIONALE	Il valore del bene è stato determinato con il criterio Valore Catastalein quanto non si conosce il valore di esproprio .
24740	TERRENI DEMANIALI	1.2.2.01.03.01.001	Demaniale	84	133	900	PG	CITTA' DELLA PIEVE		No	28/08/1979	ESPROPRIO	Valore catastale	679,25	679,25	AGENZIA FORESTALE REGIONALE	Il valore del bene è stato determinato con il criterio Valore Catastalein quanto non si conosce il valore di esproprio .
24553	TERRENI DEMANIALI	1.2.2.01.03.01.001	Demaniale	63	29	1.390	PG	CITTA' DELLA PIEVE		No	03/10/1986	ACQUISIZIONE	Valore acquisizione	303,96	303,96	AGENZIA FORESTALE REGIONALE	
24657	TERRENI DEMANIALI	1.2.2.01.03.01.001	Demaniale	82	98	1.980	PG	CITTA' DELLA PIEVE		No	04/08/1991	ACQUISIZIONE	Valore acquisizione	685,78	685,78	AGENZIA FORESTALE REGIONALE	
24567	TERRENI DEMANIALI	1.2.2.01.03.01.001	Demaniale	64	36	1.360	PG	CITTA' DELLA PIEVE		No	14/06/2002	ACQUISIZIONE	Valore catastale	136,50	136,50	AGENZIA FORESTALE REGIONALE	Il valore del bene è stato determinato con il criterio Valore Catastalein quanto non si conosce il valore di acquisizione
24571	TERRENI DEMANIALI	1.2.2.01.03.01.001	Demaniale	64	108	410	PG	CITTA' DELLA PIEVE		No	14/06/2002	ACQUISIZIONE	Valore catastale	30,88	30,88	AGENZIA FORESTALE REGIONALE	Il valore del bene è stato determinato con il criterio Valore Catastalein quanto non si conosce il valore di acquisizione
24572	TERRENI DEMANIALI	1.2.2.01.03.01.001	Demaniale	64	110	790	PG	CITTA' DELLA PIEVE		No	12/07/2002	ACQUISIZIONE	Valore catastale	60,13	60,13	AGENZIA FORESTALE REGIONALE	Il valore del bene è stato determinato con il criterio Valore Catastalein quanto non si conosce il valore di acquisizione
24575	TERRENI DEMANIALI	1.2.2.01.03.01.001	Demaniale	64	293	1.020	PG	CITTA' DELLA PIEVE		No	14/06/2002	ACQUISIZIONE	Valore catastale	650,00	650,00	AGENZIA FORESTALE REGIONALE	Il valore del bene è stato determinato con il criterio Valore Catastalein quanto non si conosce il valore di acquisizione
40130	TERRENI DEMANIALI	1.2.2.01.03.01.001	Demaniale	64	598	322	PG	CITTA' DELLA PIEVE		No	17/04/2012	ACQUISIZIONE	Valore acquisizione	479,78	479,78	CONSORZIO BONIFICA	
40139	TERRENI DEMANIALI	1.2.2.01.03.01.001	Demaniale	64	595	351	PG	CITTA' DELLA PIEVE		No	17/04/2012	ACQUISIZIONE	Valore acquisizione	638,46	638,46	CONSORZIO BONIFICA	
24551	TERRENI DEMANIALI	1.2.2.01.03.01.001	Demaniale	63	26	750	PG	CITTA' DELLA PIEVE		No	03/10/1986	ACQUISIZIONE	Valore acquisizione	329,26	329,26	AGENZIA FORESTALE REGIONALE	
24598	TERRENI DEMANIALI	1.2.2.01.03.01.001	Demaniale	75	75	560	PG	CITTA' DELLA PIEVE		No	13/01/1986	ESPROPRIO	Valore catastale	42,25	42,25	AGENZIA FORESTALE REGIONALE	Il valore del bene è stato determinato con il criterio Valore Catastalein quanto non si conosce il valore di esproprio.
24712	TERRENI DEMANIALI	1.2.2.01.03.01.001	Demaniale	83	120	1.240	PG	CITTA' DELLA PIEVE		No	07/08/1991	ACQUISIZIONE	Valore acquisizione	964,22	964,22	AGENZIA FORESTALE REGIONALE	
40088	TERRENI DEMANIALI	1.2.2.01.03.01.001	Demaniale	75	204	250	PG	CITTA' DELLA PIEVE		No	15/07/1989	ACQUISIZIONE	Valore acquisizione	106,81	106,81	REGIONE	
24532	TERRENI DEMANIALI	1.2.2.01.03.01.001	Demaniale	13	124	200	PG	CITTA' DELLA PIEVE		No	15/03/2004	ACQUISIZIONE	Valore catastale	34,13	34,13	AGENZIA FORESTALE REGIONALE	Il valore del bene è stato determinato con il criterio Valore Catastalein quanto non si conosce il valore di acquisizione
24662	TERRENI DEMANIALI	1.2.2.01.03.01.001	Demaniale	82	117	630	PG	CITTA' DELLA PIEVE		No	13/01/1986	ESPROPRIO	Valore catastale	507,00	507,00	AGENZIA FORESTALE REGIONALE	Il valore del bene è stato determinato con il criterio Valore Catastalein quanto non si conosce il valore di esproprio .

PATRIMONIO IMMOBILIARE REGIONE UMBRIA
Prospetto Terreni al 31/12/2019

Sviluppumbria S.p.A.

Numero Identificativo (da sistema informativo)	Classificazione secondo il piano dei conti dello Stato Patrimoniale in base al D.lgs.118/2011 (Descrizione)	Classificazione secondo il piano dei conti dello Stato Patrimoniale in base al D.lgs.118/2011 (Codice)	Classificazione ai sensi del codice civile (demaniale,disponibile, indisponibile)	Foglio	Particella	Superficie mq	Provincia	Comune	Località	Bene soggetto ad ammortamento	Data di acquisizione	Modalità di acquisizione	Criterio di valutazione secondo i principi del D.lgs 118/2011	Valore dell'immobile secondo i principi del D.lgs 118/2011 al 31/12/2019 (euro)	Valore dell'immobile secondo i principi del D.lgs 118/2011 al 31/12/2018 (euro)	Ente Gestore	Note
24619	TERRENI DEMANIALI	1.2.2.01.03.01.001	Demaniale	75	185	190	PG	CITTA' DELLA PIEVE		No	13/01/1986	ESPROPRIO	Valore catastale	143,00	143,00	AGENZIA FORESTALE REGIONALE	Il valore è stato determinato applicando il valore del R.D. delle particelle limitrofe aventi la stessa coltura: SEMIN ARBOR
24608	TERRENI DEMANIALI	1.2.2.01.03.01.001	Demaniale	75	170	1.280	PG	CITTA' DELLA PIEVE		No	18/05/1989	ACQUISIZIONE	Valore acquisizione	294,82	294,82	AGENZIA FORESTALE REGIONALE	
24666	TERRENI DEMANIALI	1.2.2.01.03.01.001	Demaniale	82	121	480	PG	CITTA' DELLA PIEVE		No	13/01/1986	ESPROPRIO	Valore catastale	305,50	305,50	AGENZIA FORESTALE REGIONALE	Il valore del bene è stato determinato con il criterio Valore Catastale in quanto non si conosce il valore di esproprio .
24682	TERRENI DEMANIALI	1.2.2.01.03.01.001	Demaniale	82	145	1.450	PG	CITTA' DELLA PIEVE		No	04/08/1991	ACQUISIZIONE	Valore acquisizione	502,21	502,21	AGENZIA FORESTALE REGIONALE	
24587	TERRENI DEMANIALI	1.2.2.01.03.01.001	Demaniale	75	14	1.360	PG	CITTA' DELLA PIEVE		No	18/05/1989	ACQUISIZIONE	Valore acquisizione	318,02	318,02	AGENZIA FORESTALE REGIONALE	
24582	TERRENI DEMANIALI	1.2.2.01.03.01.001	Demaniale	74	79	2.115	PG	CITTA' DELLA PIEVE		No	04/11/1988	ACQUISIZIONE	Valore acquisizione	312,75	312,75	AGENZIA FORESTALE REGIONALE	
24593	TERRENI DEMANIALI	1.2.2.01.03.01.001	Demaniale	75	26	1.210	PG	CITTA' DELLA PIEVE		No	18/05/1989	ACQUISIZIONE	Valore acquisizione	278,70	278,70	AGENZIA FORESTALE REGIONALE	
24640	TERRENI DEMANIALI	1.2.2.01.03.01.001	Demaniale	82	31	2.275	PG	CITTA' DELLA PIEVE		No	13/01/1986	ESPROPRIO	Valore catastale	113,75	113,75	AGENZIA FORESTALE REGIONALE	Il valore del bene è stato determinato con il criterio Valore Catastale in quanto non si conosce il valore di esproprio .
24646	TERRENI DEMANIALI	1.2.2.01.03.01.001	Demaniale	82	51	900	PG	CITTA' DELLA PIEVE		No	13/01/1986	ESPROPRIO	Valore catastale	264,88	264,88	AGENZIA FORESTALE REGIONALE	il valore del bene è stato determinato con il criterio valore catastale in quanto non si conosce il valore di esproprio
24675	TERRENI DEMANIALI	1.2.2.01.03.01.001	Demaniale	82	134	140	PG	CITTA' DELLA PIEVE		No	18/05/1989	ACQUISIZIONE	Valore acquisizione	44,54	44,54	AGENZIA FORESTALE REGIONALE	
40087	TERRENI DEMANIALI	1.2.2.01.03.01.001	Demaniale	75	201	80	PG	CITTA' DELLA PIEVE		No	15/07/1989	ACQUISIZIONE	Valore acquisizione	34,18	34,18	COMUNE	
40119	TERRENI DEMANIALI	1.2.2.01.03.01.001	Demaniale	76	598	1.042	PG	CITTA' DELLA PIEVE		No	17/04/2012	ACQUISIZIONE	Valore acquisizione	2.454,37	2.454,37	CONSORZIO BONIFICA	
24605	TERRENI DEMANIALI	1.2.2.01.03.01.001	Demaniale	75	167	120	PG	CITTA' DELLA PIEVE		No	13/01/1986	ESPROPRIO	Valore catastale	91,00	91,00	AGENZIA FORESTALE REGIONALE	Il valore del bene è stato determinato con il criterio Valore Catastale in quanto non si conosce il valore di esproprio.
24659	TERRENI DEMANIALI	1.2.2.01.03.01.001	Demaniale	82	111	580	PG	CITTA' DELLA PIEVE		No	18/05/1989	ACQUISIZIONE	Valore acquisizione	139,66	139,66	AGENZIA FORESTALE REGIONALE	
24713	TERRENI DEMANIALI	1.2.2.01.03.01.001	Demaniale	83	121	25	PG	CITTA' DELLA PIEVE		No	07/08/1991	ACQUISIZIONE	Valore acquisizione	19,44	19,44	AGENZIA FORESTALE REGIONALE	
24889	TERRENI DEMANIALI	1.2.2.01.03.01.001	Demaniale	51	41	350	PG	CITTA' DELLA PIEVE		No	04/12/2009	TRASFERIMENTO A TITOLO GRATUITO	Valore catastale	58,50	58,50	PROVINCIA	
24577	TERRENI DEMANIALI	1.2.2.01.03.01.001	Demaniale	74	70	60	PG	CITTA' DELLA PIEVE		No	18/05/1989	ACQUISIZIONE	Valore acquisizione	13,07	13,07	AGENZIA FORESTALE REGIONALE	
40131	TERRENI DEMANIALI	1.2.2.01.03.01.001	Demaniale	82	44	510	PG	CITTA' DELLA PIEVE		No	15/07/1989	ACQUISIZIONE	Valore acquisizione	217,89	217,89	COMUNE	
24732	TERRENI DEMANIALI	1.2.2.01.03.01.001	Demaniale	84	3	140	PG	CITTA' DELLA PIEVE		No	13/01/1986	ESPROPRIO	Valore catastale	11,38	11,38	AGENZIA FORESTALE REGIONALE	Il valore del bene è stato determinato con il criterio Valore Catastale in quanto non si conosce il valore di esproprio .
40090	TERRENI DEMANIALI	1.2.2.01.03.01.001	Demaniale	75	206	20	PG	CITTA' DELLA PIEVE		No	15/07/1989	ACQUISIZIONE	Valore acquisizione	8,54	8,54	COMUNE	

PATRIMONIO IMMOBILIARE REGIONE UMBRIA
Prospetto Terreni al 31/12/2019

Sviluppumbria S.p.A.

Numero Identificativo (da sistema informativo)	Classificazione secondo il piano dei conti dello Stato Patrimoniale in base al D.lgs.118/2011 (Descrizione)	Classificazione secondo il piano dei conti dello Stato Patrimoniale in base al D.lgs.118/2011 (Codice)	Classificazione ai sensi del codice civile (demaniale,disponibile, indisponibile)	Foglio	Particella	Superficie mq	Provincia	Comune	Località	Bene soggetto ad ammortamento	Data di acquisizione	Modalità di acquisizione	Criterio di valutazione secondo i principi del D.lgs 118/2011	Valore dell'immobile secondo i principi del D.lgs 118/2011 al 31/12/2019 (euro)	Valore dell'immobile secondo i principi del D.lgs 118/2011 al 31/12/2018 (euro)	Ente Gestore	Note
40096	TERRENI DEMANIALI	1.2.2.01.03.01.001	Demaniale	74	73	270	PG	CITTA' DELLA PIEVE		No	15/07/1989	ACQUISIZIONE	Valore acquisizione	115,36	115,36	COMUNE	
24556	TERRENI DEMANIALI	1.2.2.01.03.01.001	Demaniale	63	54	2.790	PG	CITTA' DELLA PIEVE		No	04/11/1988	ACQUISIZIONE	Valore acquisizione	412,56	412,56	AGENZIA FORESTALE REGIONALE	
24720	TERRENI DEMANIALI	1.2.2.01.03.01.001	Demaniale	83	128	2.260	PG	CITTA' DELLA PIEVE		No	07/08/1991	ACQUISIZIONE	Valore acquisizione	1.757,36	1.757,36	AGENZIA FORESTALE REGIONALE	
24616	TERRENI DEMANIALI	1.2.2.01.03.01.001	Demaniale	75	182	15	PG	CITTA' DELLA PIEVE		No	18/05/1989	ACQUISIZIONE	Valore acquisizione	9,50	9,50	AGENZIA FORESTALE REGIONALE	
40116	TERRENI DEMANIALI	1.2.2.01.03.01.001	Demaniale	64	590	426	PG	CITTA' DELLA PIEVE		No	13/11/2009	TRASFERIMENTO A TITOLO GRATUITO	Valore catastale	321,75	321,75	CONSORZIO BONIFICA	
24893	TERRENI DEMANIALI	1.2.2.01.03.01.001	Demaniale	61	18	340	PG	CITTA' DELLA PIEVE		No	04/12/2009	TRASFERIMENTO A TITOLO GRATUITO	Valore catastale	37,38	37,38	PROVINCIA	
24590	TERRENI DEMANIALI	1.2.2.01.03.01.001	Demaniale	75	17	540	PG	CITTA' DELLA PIEVE		No	18/05/1989	ACQUISIZIONE	Valore acquisizione	342,02	342,02	AGENZIA FORESTALE REGIONALE	
24658	TERRENI DEMANIALI	1.2.2.01.03.01.001	Demaniale	82	99	960	PG	CITTA' DELLA PIEVE		No	04/08/1991	ACQUISIZIONE	Valore acquisizione	332,50	332,50	AGENZIA FORESTALE REGIONALE	
24735	TERRENI DEMANIALI	1.2.2.01.03.01.001	Demaniale	84	16	330	PG	CITTA' DELLA PIEVE		No	28/08/1979	ESPROPRIO	Valore catastale	55,25	55,25	AGENZIA FORESTALE REGIONALE	Il valore del bene è stato determinato con il criterio Valore Catastale in quanto non si conosce il valore di esproprio .
40114	TERRENI DEMANIALI	1.2.2.01.03.01.001	Demaniale	64	587	503	PG	CITTA' DELLA PIEVE		No	13/11/2009	TRASFERIMENTO A TITOLO GRATUITO	Valore catastale	380,25	380,25	CONSORZIO BONIFICA	
24654	TERRENI DEMANIALI	1.2.2.01.03.01.001	Demaniale	82	70	190	PG	CITTA' DELLA PIEVE		No	07/08/1991	ACQUISIZIONE	Valore acquisizione	64,91	64,91	AGENZIA FORESTALE REGIONALE	
24694	TERRENI DEMANIALI	1.2.2.01.03.01.001	Demaniale	83	81	1.760	PG	CITTA' DELLA PIEVE		No	29/01/1993	ACQUISIZIONE	Valore catastale	516,75	516,75	AGENZIA FORESTALE REGIONALE	Il valore del bene è stato determinato con il criterio Valore Catastale in quanto non si conosce il valore di acquisizione
24681	TERRENI DEMANIALI	1.2.2.01.03.01.001	Demaniale	82	144	360	PG	CITTA' DELLA PIEVE		No	07/08/1991	ACQUISIZIONE	Valore acquisizione	122,98	122,98	AGENZIA FORESTALE REGIONALE	
24714	TERRENI DEMANIALI	1.2.2.01.03.01.001	Demaniale	83	122	10	PG	CITTA' DELLA PIEVE		No	07/08/1991	ACQUISIZIONE	Valore acquisizione	7,78	7,78	AGENZIA FORESTALE REGIONALE	
24570	TERRENI DEMANIALI	1.2.2.01.03.01.001	Demaniale	64	90	1.120	PG	CITTA' DELLA PIEVE		No	14/06/2002	ACQUISIZIONE	Valore catastale	84,50	84,50	AGENZIA FORESTALE REGIONALE	Il valore del bene è stato determinato con il criterio Valore Catastale in quanto non si conosce il valore di acquisizione
24630	TERRENI DEMANIALI	1.2.2.01.03.01.001	Demaniale	75	199	130	PG	CITTA' DELLA PIEVE		No	04/10/1989	ACQUISIZIONE	Valore acquisizione	25,54	25,54	AGENZIA FORESTALE REGIONALE	
24673	TERRENI DEMANIALI	1.2.2.01.03.01.001	Demaniale	82	132	60	PG	CITTA' DELLA PIEVE		No	04/10/1989	ACQUISIZIONE	Valore acquisizione	8,25	8,25	AGENZIA FORESTALE REGIONALE	
24565	TERRENI DEMANIALI	1.2.2.01.03.01.001	Demaniale	64	16	1.980	PG	CITTA' DELLA PIEVE		No	14/06/2002	ACQUISIZIONE	Valore catastale	149,50	149,50	AGENZIA FORESTALE REGIONALE	Il valore del bene è stato determinato con il criterio Valore Catastale in quanto non si conosce il valore di acquisizione
24602	TERRENI DEMANIALI	1.2.2.01.03.01.001	Demaniale	75	138	410	PG	CITTA' DELLA PIEVE		No	18/05/1989	ACQUISIZIONE	Valore acquisizione	259,68	259,68	AGENZIA FORESTALE REGIONALE	
24710	TERRENI DEMANIALI	1.2.2.01.03.01.001	Demaniale	83	118	100	PG	CITTA' DELLA PIEVE		No	07/08/1991	ACQUISIZIONE	Valore acquisizione	46,31	46,31	AGENZIA FORESTALE REGIONALE	

PATRIMONIO IMMOBILIARE REGIONE UMBRIA
Prospetto Terreni al 31/12/2019

Sviluppumbria S.p.A.

Numero Identificativo (da sistema informativo)	Classificazione secondo il piano dei conti dello Stato Patrimoniale in base al D.lgs.118/2011 (Descrizione)	Classificazione secondo il piano dei conti dello Stato Patrimoniale in base al D.lgs.118/2011 (Codice)	Classificazione ai sensi del codice civile (demaniale,disponibile, indisponibile)	Foglio	Particella	Superficie mq	Provincia	Comune	Località	Bene soggetto ad ammortamento	Data di acquisizione	Modalità di acquisizione	Criterio di valutazione secondo i principi del D.lgs 118/2011	Valore dell'immobile secondo i principi del D.lgs 118/2011 al 31/12/2019 (euro)	Valore dell'immobile secondo i principi del D.lgs 118/2011 al 31/12/2018 (euro)	Ente Gestore	Note
24743	TERRENI DEMANIALI	1.2.2.01.03.01.001	Demaniale	92	63	100	PG	CITTA' DELLA PIEVE		No	29/01/1993	ACQUISIZIONE	Valore catastale	74,75	74,75	AGENZIA FORESTALE REGIONALE	Il valore del bene è stato determinato con il criterio Valore Catastale in quanto non si conosce il valore di acquisizione
24746	TERRENI DEMANIALI	1.2.2.01.03.01.001	Demaniale	92	66	15	PG	CITTA' DELLA PIEVE		No	29/01/1993	ACQUISIZIONE	Valore catastale	11,38	11,38	AGENZIA FORESTALE REGIONALE	Il valore del bene è stato determinato con il criterio Valore Catastale in quanto non si conosce il valore di acquisizione
24896	TERRENI DEMANIALI	1.2.2.01.03.01.001	Demaniale	61	40	640	PG	CITTA' DELLA PIEVE		No	04/12/2009	TRASFERIMENTO A TITOLO GRATUITO	Valore catastale	160,88	160,88	PROVINCIA	
24542	TERRENI DEMANIALI	1.2.2.01.03.01.001	Demaniale	17	428	67	PG	CITTA' DELLA PIEVE		No	17/09/2007	ESPROPRIO	Valore acquisizione	258,17	258,17	PROVINCIA	
24655	TERRENI DEMANIALI	1.2.2.01.03.01.001	Demaniale	82	71	370	PG	CITTA' DELLA PIEVE		No	07/08/1991	ACQUISIZIONE	Valore acquisizione	162,43	162,43	AGENZIA FORESTALE REGIONALE	
24727	TERRENI DEMANIALI	1.2.2.01.03.01.001	Demaniale	83	135	10	PG	CITTA' DELLA PIEVE		No	29/01/1993	ACQUISIZIONE	Valore catastale	8,13	8,13	AGENZIA FORESTALE REGIONALE	Il valore del bene è stato determinato con il criterio Valore Catastale in quanto non si conosce il valore di acquisizione
24678	TERRENI DEMANIALI	1.2.2.01.03.01.001	Demaniale	82	140	160	PG	CITTA' DELLA PIEVE		No	07/08/1991	ACQUISIZIONE	Valore acquisizione	70,24	70,24	AGENZIA FORESTALE REGIONALE	
24625	TERRENI DEMANIALI	1.2.2.01.03.01.001	Demaniale	75	194	1.490	PG	CITTA' DELLA PIEVE		No	04/10/1989	ACQUISIZIONE	Valore acquisizione	204,76	204,76	AGENZIA FORESTALE REGIONALE	
24628	TERRENI DEMANIALI	1.2.2.01.03.01.001	Demaniale	75	197	15	PG	CITTA' DELLA PIEVE		No	26/05/1989	ACQUISIZIONE	Valore acquisizione	6,65	6,65	AGENZIA FORESTALE REGIONALE	
24648	TERRENI DEMANIALI	1.2.2.01.03.01.001	Demaniale	82	54	2.000	PG	CITTA' DELLA PIEVE		No	04/10/1989	ACQUISIZIONE	Valore acquisizione	274,85	274,85	AGENZIA FORESTALE REGIONALE	
24651	TERRENI DEMANIALI	1.2.2.01.03.01.001	Demaniale	82	61	650	PG	CITTA' DELLA PIEVE		No	18/05/1989	ACQUISIZIONE	Valore acquisizione	156,52	156,52	AGENZIA FORESTALE REGIONALE	
40093	TERRENI DEMANIALI	1.2.2.01.03.01.001	Demaniale	82	115	80	PG	CITTA' DELLA PIEVE		No	15/07/1989	ACQUISIZIONE	Valore acquisizione	34,18	34,18	COMUNE	
24721	TERRENI DEMANIALI	1.2.2.01.03.01.001	Demaniale	83	129	20	PG	CITTA' DELLA PIEVE		No	07/08/1991	ACQUISIZIONE	Valore acquisizione	15,55	15,55	AGENZIA FORESTALE REGIONALE	
24634	TERRENI DEMANIALI	1.2.2.01.03.01.001	Demaniale	75	217	520	PG	CITTA' DELLA PIEVE		No	03/10/1986	ACQUISIZIONE	Valore acquisizione	113,71	113,71	AGENZIA FORESTALE REGIONALE	
24660	TERRENI DEMANIALI	1.2.2.01.03.01.001	Demaniale	82	112	270	PG	CITTA' DELLA PIEVE		No	04/10/1989	ACQUISIZIONE	Valore acquisizione	74,97	74,97	AGENZIA FORESTALE REGIONALE	
24669	TERRENI DEMANIALI	1.2.2.01.03.01.001	Demaniale	82	126	40	PG	CITTA' DELLA PIEVE		No	04/10/1989	ACQUISIZIONE	Valore acquisizione	5,50	5,50	AGENZIA FORESTALE REGIONALE	
24693	TERRENI DEMANIALI	1.2.2.01.03.01.001	Demaniale	83	49	550	PG	CITTA' DELLA PIEVE		No	07/08/1991	ACQUISIZIONE	Valore acquisizione	427,68	427,68	AGENZIA FORESTALE REGIONALE	
24533	TERRENI DEMANIALI	1.2.2.01.03.01.001	Demaniale	13	149	70	PG	CITTA' DELLA PIEVE		No	15/03/2004	ACQUISIZIONE	Valore catastale	11,38	11,38	AGENZIA FORESTALE REGIONALE	Il valore del bene è stato determinato con il criterio Valore Catastale in quanto non si conosce il valore di acquisizione
24538	TERRENI DEMANIALI	1.2.2.01.03.01.001	Demaniale	13	343	100	PG	CITTA' DELLA PIEVE		No	15/03/2004	ACQUISIZIONE	Valore catastale	74,75	74,75	AGENZIA FORESTALE REGIONALE	Il valore del bene è stato determinato con il criterio Valore Catastale in quanto non si conosce il valore di acquisizione
24548	TERRENI DEMANIALI	1.2.2.01.03.01.001	Demaniale	55	1076	980	PG	CITTA' DELLA PIEVE		No	26/04/2004	ACQUISIZIONE	Valore catastale	459,88	459,88	AGENZIA FORESTALE REGIONALE	Il valore del bene è stato determinato con il criterio Valore Catastale in quanto non si conosce il valore di acquisizione

PATRIMONIO IMMOBILIARE REGIONE UMBRIA
Prospetto Terreni al 31/12/2019

Sviluppumbria S.p.A.

Numero Identificativo (da sistema informativo)	Classificazione secondo il piano dei conti dello Stato Patrimoniale in base al D.lgs.118/2011 (Descrizione)	Classificazione secondo il piano dei conti dello Stato Patrimoniale in base al D.lgs.118/2011 (Codice)	Classificazione ai sensi del codice civile (demaniale,disponibile, indisponibile)	Foglio	Particella	Superficie mq	Provincia	Comune	Località	Bene soggetto ad ammortamento	Data di acquisizione	Modalità di acquisizione	Criterio di valutazione secondo i principi del D.lgs 118/2011	Valore dell'immobile secondo i principi del D.lgs 118/2011 al 31/12/2019 (euro)	Valore dell'immobile secondo i principi del D.lgs 118/2011 al 31/12/2018 (euro)	Ente Gestore	Note
24580	TERRENI DEMANIALI	1.2.2.01.03.01.001	Demaniale	74	77	360	PG	CITTA' DELLA PIEVE		No	18/05/1989	ACQUISIZIONE	Valore acquisizione	78,40	78,40	AGENZIA FORESTALE REGIONALE	
24583	TERRENI DEMANIALI	1.2.2.01.03.01.001	Demaniale	74	80	764	PG	CITTA' DELLA PIEVE		No	04/11/1988	ACQUISIZIONE	Valore acquisizione	112,97	112,97	AGENZIA FORESTALE REGIONALE	
24585	TERRENI DEMANIALI	1.2.2.01.03.01.001	Demaniale	75	12	1.475	PG	CITTA' DELLA PIEVE		No	04/10/1989	ACQUISIZIONE	Valore acquisizione	289,77	289,77	AGENZIA FORESTALE REGIONALE	
24588	TERRENI DEMANIALI	1.2.2.01.03.01.001	Demaniale	75	15	1.710	PG	CITTA' DELLA PIEVE		No	18/05/1989	ACQUISIZIONE	Valore acquisizione	393,87	393,87	AGENZIA FORESTALE REGIONALE	
24611	TERRENI DEMANIALI	1.2.2.01.03.01.001	Demaniale	75	175	580	PG	CITTA' DELLA PIEVE		No	18/05/1989	ACQUISIZIONE	Valore acquisizione	133,59	133,59	AGENZIA FORESTALE REGIONALE	
24612	TERRENI DEMANIALI	1.2.2.01.03.01.001	Demaniale	75	178	1.090	PG	CITTA' DELLA PIEVE		No	18/05/1989	ACQUISIZIONE	Valore acquisizione	254,88	254,88	AGENZIA FORESTALE REGIONALE	
24544	TERRENI DEMANIALI	1.2.2.01.03.01.001	Demaniale	53	160	920	PG	CITTA' DELLA PIEVE		No	12/07/2002	ACQUISIZIONE	Valore catastale	69,88	69,88	AGENZIA FORESTALE REGIONALE	Il valore del bene è stato determinato con il criterio Valore Catastale in quanto non si conosce il valore di acquisizione
24545	TERRENI DEMANIALI	1.2.2.01.03.01.001	Demaniale	53	232	2.050	PG	CITTA' DELLA PIEVE		No	14/06/2002	ACQUISIZIONE	Valore catastale	154,38	154,38	AGENZIA FORESTALE REGIONALE	Il valore del bene è stato determinato con il criterio Valore Catastale in quanto non si conosce il valore di acquisizione
24687	TERRENI DEMANIALI	1.2.2.01.03.01.001	Demaniale	82	150		PG	CITTA' DELLA PIEVE		No	07/08/1991	ACQUISIZIONE	Valore acquisizione	61,16	61,16	AGENZIA FORESTALE REGIONALE	
24692	TERRENI DEMANIALI	1.2.2.01.03.01.001	Demaniale	83	46	260	PG	CITTA' DELLA PIEVE		No	07/08/1991	ACQUISIZIONE	Valore acquisizione	202,17	202,17	AGENZIA FORESTALE REGIONALE	
24679	TERRENI DEMANIALI	1.2.2.01.03.01.001	Demaniale	82	142	190	PG	CITTA' DELLA PIEVE		No	07/08/1991	ACQUISIZIONE	Valore acquisizione	40,58	40,58	AGENZIA FORESTALE REGIONALE	
24639	TERRENI DEMANIALI	1.2.2.01.03.01.001	Demaniale	82	29	1.140	PG	CITTA' DELLA PIEVE		No	18/05/1989	ACQUISIZIONE	Valore acquisizione	248,28	248,28	AGENZIA FORESTALE REGIONALE	
24642	TERRENI DEMANIALI	1.2.2.01.03.01.001	Demaniale	82	35	1.100	PG	CITTA' DELLA PIEVE		No	18/05/1989	ACQUISIZIONE	Valore acquisizione	264,88	264,88	AGENZIA FORESTALE REGIONALE	
24643	TERRENI DEMANIALI	1.2.2.01.03.01.001	Demaniale	82	38	1.670	PG	CITTA' DELLA PIEVE		No	13/01/1986	ESPROPRIO	Valore catastale	84,50	84,50	AGENZIA FORESTALE REGIONALE	Il valore del bene è stato determinato con il criterio Valore Catastale in quanto non si conosce il valore di esproprio .
24578	TERRENI DEMANIALI	1.2.2.01.03.01.001	Demaniale	74	72	70	PG	CITTA' DELLA PIEVE		No	18/05/1989	ACQUISIZIONE	Valore acquisizione	15,25	15,25	AGENZIA FORESTALE REGIONALE	
24649	TERRENI DEMANIALI	1.2.2.01.03.01.001	Demaniale	82	57	390	PG	CITTA' DELLA PIEVE		No	18/05/1989	ACQUISIZIONE	Valore acquisizione	93,91	93,91	AGENZIA FORESTALE REGIONALE	
24592	TERRENI DEMANIALI	1.2.2.01.03.01.001	Demaniale	75	20	2.250	PG	CITTA' DELLA PIEVE		No	18/05/1989	ACQUISIZIONE	Valore acquisizione	404,93	404,93	AGENZIA FORESTALE REGIONALE	
24697	TERRENI DEMANIALI	1.2.2.01.03.01.001	Demaniale	83	105	30	PG	CITTA' DELLA PIEVE		No	04/08/1991	ACQUISIZIONE	Valore acquisizione	10,39	10,39	AGENZIA FORESTALE REGIONALE	
24609	TERRENI DEMANIALI	1.2.2.01.03.01.001	Demaniale	75	172	280	PG	CITTA' DELLA PIEVE		No	18/05/1989	ACQUISIZIONE	Valore acquisizione	177,34	177,34	AGENZIA FORESTALE REGIONALE	
24663	TERRENI DEMANIALI	1.2.2.01.03.01.001	Demaniale	82	118	430	PG	CITTA' DELLA PIEVE		No	18/05/1989	ACQUISIZIONE	Valore acquisizione	103,54	103,54	AGENZIA FORESTALE REGIONALE	

PATRIMONIO IMMOBILIARE REGIONE UMBRIA
Prospetto Terreni al 31/12/2019

Sviluppumbria S.p.A.

Numero Identificativo (da sistema informativo)	Classificazione secondo il piano dei conti dello Stato Patrimoniale in base al D.lgs.118/2011 (Descrizione)	Classificazione secondo il piano dei conti dello Stato Patrimoniale in base al D.lgs.118/2011 (Codice)	Classificazione ai sensi del codice civile (demaniale,disponibile, indisponibile)	Foglio	Particella	Superficie mq	Provincia	Comune	Località	Bene soggetto ad ammortamento	Data di acquisizione	Modalità di acquisizione	Criterio di valutazione secondo i principi del D.lgs 118/2011	Valore dell'immobile secondo i principi del D.lgs 118/2011 al 31/12/2019 (euro)	Valore dell'immobile secondo i principi del D.lgs 118/2011 al 31/12/2018 (euro)	Ente Gestore	Note
24708	TERRENI DEMANIALI	1.2.2.01.03.01.001	Demaniale	83	116	40	PG	CITTA' DELLA PIEVE		No	04/08/1991	ACQUISIZIONE	Valore acquisizione	13,85	13,85	AGENZIA FORESTALE REGIONALE	
40133	TERRENI DEMANIALI	1.2.2.01.03.01.001	Demaniale	82	108	310	PG	CITTA' DELLA PIEVE		No	15/07/1989	ACQUISIZIONE	Valore acquisizione	132,45	132,45	COMUNE	
24552	TERRENI DEMANIALI	1.2.2.01.03.01.001	Demaniale	63	27	310	PG	CITTA' DELLA PIEVE		No	03/10/1986	ACQUISIZIONE	Valore acquisizione	76,51	76,51	AGENZIA FORESTALE REGIONALE	
24563	TERRENI DEMANIALI	1.2.2.01.03.01.001	Demaniale	63	70	1.950	PG	CITTA' DELLA PIEVE		No	04/11/1988	ACQUISIZIONE	Valore acquisizione	288,35	288,35	AGENZIA FORESTALE REGIONALE	
24613	TERRENI DEMANIALI	1.2.2.01.03.01.001	Demaniale	75	179	400	PG	CITTA' DELLA PIEVE		No	18/05/1989	ACQUISIZIONE	Valore acquisizione	93,54	93,54	AGENZIA FORESTALE REGIONALE	
24617	TERRENI DEMANIALI	1.2.2.01.03.01.001	Demaniale	75	183	280	PG	CITTA' DELLA PIEVE		No	18/05/1989	ACQUISIZIONE	Valore acquisizione	60,98	60,98	AGENZIA FORESTALE REGIONALE	
40117	TERRENI DEMANIALI	1.2.2.01.03.01.001	Demaniale	64	591	224	PG	CITTA' DELLA PIEVE		No	13/11/2009	TRASFERIMENTO A TITOLO GRATUITO	Valore catastale	169,00	169,00	CONSORZIO BONIFICA	
40118	TERRENI DEMANIALI	1.2.2.01.03.01.001	Demaniale	76	86	1.410	PG	CITTA' DELLA PIEVE		No	17/04/2012	ACQUISIZIONE	Valore acquisizione	3.321,17	3.321,17	CONSORZIO BONIFICA	
40120	TERRENI DEMANIALI	1.2.2.01.03.01.001	Demaniale	76	599	305	PG	CITTA' DELLA PIEVE		No	17/04/2012	ACQUISIZIONE	Valore acquisizione	718,41	718,41	CONSORZIO BONIFICA	
40095	TERRENI DEMANIALI	1.2.2.01.03.01.001	Demaniale	74	46	1.410	PG	CITTA' DELLA PIEVE		No	15/07/1989	ACQUISIZIONE	Valore acquisizione	602,41	602,41	COMUNE	
40132	TERRENI DEMANIALI	1.2.2.01.03.01.001	Demaniale	82	107	1.060	PG	CITTA' DELLA PIEVE		No	15/07/1989	ACQUISIZIONE	Valore acquisizione	452,88	452,88	COMUNE	
24561	TERRENI DEMANIALI	1.2.2.01.03.01.001	Demaniale	63	68	360	PG	CITTA' DELLA PIEVE		No	03/10/1986	ACQUISIZIONE	Valore acquisizione	88,84	88,84	AGENZIA FORESTALE REGIONALE	
24887	TERRENI DEMANIALI	1.2.2.01.03.01.001	Demaniale	50	39	80	PG	CITTA' DELLA PIEVE		No	04/12/2009	TRASFERIMENTO A TITOLO GRATUITO	Valore catastale	19,50	19,50	PROVINCIA	
24547	TERRENI DEMANIALI	1.2.2.01.03.01.001	Demaniale	53	236	170	PG	CITTA' DELLA PIEVE		No	14/06/2002	ACQUISIZIONE	Valore catastale	50,38	50,38	AGENZIA FORESTALE REGIONALE	Il valore del bene è stato determinato con il criterio Valore Catastale in quanto non si conosce il valore di acquisizione
24717	TERRENI DEMANIALI	1.2.2.01.03.01.001	Demaniale	83	125	3.720	PG	CITTA' DELLA PIEVE		No	07/08/1991	ACQUISIZIONE	Valore acquisizione	2.892,65	2.892,65	AGENZIA FORESTALE REGIONALE	
24600	TERRENI DEMANIALI	1.2.2.01.03.01.001	Demaniale	75	88	1.000	PG	CITTA' DELLA PIEVE		No	04/10/1989	ACQUISIZIONE	Valore acquisizione	196,45	196,45	AGENZIA FORESTALE REGIONALE	
24636	TERRENI DEMANIALI	1.2.2.01.03.01.001	Demaniale	75	220	1.450	PG	CITTA' DELLA PIEVE		No	03/10/1986	ACQUISIZIONE	Valore acquisizione	317,08	317,08	AGENZIA FORESTALE REGIONALE	
24638	TERRENI DEMANIALI	1.2.2.01.03.01.001	Demaniale	82	27	2.850	PG	CITTA' DELLA PIEVE		No	18/05/1989	ACQUISIZIONE	Valore acquisizione	620,69	620,69	AGENZIA FORESTALE REGIONALE	
24656	TERRENI DEMANIALI	1.2.2.01.03.01.001	Demaniale	82	79	3.640	PG	CITTA' DELLA PIEVE		No	07/08/1991	ACQUISIZIONE	Valore acquisizione	505,92	505,92	AGENZIA FORESTALE REGIONALE	
24606	TERRENI DEMANIALI	1.2.2.01.03.01.001	Demaniale	75	168	60	PG	CITTA' DELLA PIEVE		No	13/01/1986	ESPROPRIO	Valore catastale	45,50	45,50	AGENZIA FORESTALE REGIONALE	Il valore è stato determinato applicando il valore del R.D. delle particelle limitrofe aventi la stessa coltura: SEMINATIVO

PATRIMONIO IMMOBILIARE REGIONE UMBRIA
Prospetto Terreni al 31/12/2019

Sviluppumbria S.p.A.

Numero Identificativo (da sistema informativo)	Classificazione secondo il piano dei conti dello Stato Patrimoniale in base al D.lgs.118/2011 (Descrizione)	Classificazione secondo il piano dei conti dello Stato Patrimoniale in base al D.lgs.118/2011 (Codice)	Classificazione ai sensi del codice civile (demaniale,disponibile, indisponibile)	Foglio	Particella	Superficie mq	Provincia	Comune	Località	Bene soggetto ad ammortamento	Data di acquisizione	Modalità di acquisizione	Criterio di valutazione secondo i principi del D.lgs 118/2011	Valore dell'immobile secondo i principi del D.lgs 118/2011 al 31/12/2019 (euro)	Valore dell'immobile secondo i principi del D.lgs 118/2011 al 31/12/2018 (euro)	Ente Gestore	Note
24725	TERRENI DEMANIALI	1.2.2.01.03.01.001	Demaniale	83	133	720	PG	CITTA' DELLA PIEVE		No	07/08/1991	ACQUISIZIONE	Valore acquisizione	333,42	333,42	AGENZIA FORESTALE REGIONALE	
24728	TERRENI DEMANIALI	1.2.2.01.03.01.001	Demaniale	83	136	10	PG	CITTA' DELLA PIEVE		No	07/08/1991	ACQUISIZIONE	Valore acquisizione	1,22	1,22	AGENZIA FORESTALE REGIONALE	
24730	TERRENI DEMANIALI	1.2.2.01.03.01.001	Demaniale	83	138	750	PG	CITTA' DELLA PIEVE		No	07/08/1991	ACQUISIZIONE	Valore acquisizione	347,32	347,32	AGENZIA FORESTALE REGIONALE	
24731	TERRENI DEMANIALI	1.2.2.01.03.01.001	Demaniale	83	143	1.840	PG	CITTA' DELLA PIEVE		No	29/01/1993	ACQUISIZIONE	Valore catastale	1.389,38	1.389,38	AGENZIA FORESTALE REGIONALE	Il valore del bene è stato determinato con il criterio Valore Catastale in quanto non si conosce il valore di acquisizione
24736	TERRENI DEMANIALI	1.2.2.01.03.01.001	Demaniale	84	41	6.030	PG	CITTA' DELLA PIEVE		No	28/08/1979	ESPROPRIO	Valore catastale	4.554,88	4.554,88	AGENZIA FORESTALE REGIONALE	Il valore del bene è stato determinato con il criterio Valore Catastale in quanto non si conosce il valore di acquisizione
24739	TERRENI DEMANIALI	1.2.2.01.03.01.001	Demaniale	84	122	60	PG	CITTA' DELLA PIEVE		No	13/01/1986	ESPROPRIO	Valore catastale	4,88	4,88	AGENZIA FORESTALE REGIONALE	Il valore del bene è stato determinato con il criterio Valore Catastale in quanto non si conosce il valore di esproprio .
24888	TERRENI DEMANIALI	1.2.2.01.03.01.001	Demaniale	51	40	560	PG	CITTA' DELLA PIEVE		No	04/12/2009	TRASFERIMENTO A TITOLO GRATUITO	Valore catastale	94,25	94,25	PROVINCIA	
24891	TERRENI DEMANIALI	1.2.2.01.03.01.001	Demaniale	61	1	860	PG	CITTA' DELLA PIEVE		No	04/12/2009	TRASFERIMENTO A TITOLO GRATUITO	Valore catastale	94,25	94,25	PROVINCIA	
24892	TERRENI DEMANIALI	1.2.2.01.03.01.001	Demaniale	61	12	890	PG	CITTA' DELLA PIEVE		No	04/12/2009	TRASFERIMENTO A TITOLO GRATUITO	Valore catastale	97,50	97,50	PROVINCIA	
24897	TERRENI DEMANIALI	1.2.2.01.03.01.001	Demaniale	61	41	400	PG	CITTA' DELLA PIEVE		No	04/12/2009	TRASFERIMENTO A TITOLO GRATUITO	Valore catastale	268,13	268,13	PROVINCIA	
24900	TERRENI DEMANIALI	1.2.2.01.03.01.001	Demaniale	61	44	370	PG	CITTA' DELLA PIEVE		No	04/12/2009	TRASFERIMENTO A TITOLO GRATUITO	Valore catastale	248,63	248,63	PROVINCIA	
24546	TERRENI DEMANIALI	1.2.2.01.03.01.001	Demaniale	53	234	70	PG	CITTA' DELLA PIEVE		No	14/06/2002	ACQUISIZIONE	Valore catastale	43,88	43,88	AGENZIA FORESTALE REGIONALE	Il valore del bene è stato determinato con il criterio Valore Catastale in quanto non si conosce il valore di acquisizione
24535	TERRENI DEMANIALI	1.2.2.01.03.01.001	Demaniale	13	151	40	PG	CITTA' DELLA PIEVE		No	15/03/2004	ACQUISIZIONE	Valore catastale	6,50	6,50	AGENZIA FORESTALE REGIONALE	Il valore del bene è stato determinato con il criterio Valore Catastale in quanto non si conosce il valore di acquisizione
24554	TERRENI DEMANIALI	1.2.2.01.03.01.001	Demaniale	63	30	670	PG	CITTA' DELLA PIEVE		No	03/10/1986	ACQUISIZIONE	Valore acquisizione	165,35	165,35	AGENZIA FORESTALE REGIONALE	
24890	TERRENI DEMANIALI	1.2.2.01.03.01.001	Demaniale	51	42	80	PG	CITTA' DELLA PIEVE		No	04/12/2009	TRASFERIMENTO A TITOLO GRATUITO	Valore catastale	13,00	13,00	PROVINCIA	
24607	TERRENI DEMANIALI	1.2.2.01.03.01.001	Demaniale	75	169	60	PG	CITTA' DELLA PIEVE		No	13/01/1986	ESPROPRIO	Valore catastale	45,50	45,50	AGENZIA FORESTALE REGIONALE	Il valore è stato determinato applicando il valore del R.D. delle particelle limitrofe aventi la stessa coltura: SEMINATIVO
24596	TERRENI DEMANIALI	1.2.2.01.03.01.001	Demaniale	75	50	440	PG	CITTA' DELLA PIEVE		No	13/01/1986	ESPROPRIO	Valore catastale	11,38	11,38	AGENZIA FORESTALE REGIONALE	Il valore del bene è stato determinato con il criterio Valore Catastale in quanto non si conosce il valore di esproprio .
24599	TERRENI DEMANIALI	1.2.2.01.03.01.001	Demaniale	75	84	1.495	PG	CITTA' DELLA PIEVE		No	13/01/1986	ESPROPRIO	Valore catastale	37,38	37,38	AGENZIA FORESTALE REGIONALE	Il valore del bene è stato determinato con il criterio Valore Catastale in quanto non si conosce il valore di esproprio .
24705	TERRENI DEMANIALI	1.2.2.01.03.01.001	Demaniale	83	113	3.365	PG	CITTA' DELLA PIEVE		No	04/08/1991	ACQUISIZIONE	Valore acquisizione	1.165,48	1.165,48	AGENZIA FORESTALE REGIONALE	
24884	TERRENI DEMANIALI	1.2.2.01.03.01.001	Demaniale	50	36	760	PG	CITTA' DELLA PIEVE		No	04/12/2009	TRASFERIMENTO A TITOLO GRATUITO	Valore catastale	255,13	255,13	PROVINCIA	

PATRIMONIO IMMOBILIARE REGIONE UMBRIA
Prospetto Terreni al 31/12/2019

Sviluppumbria S.p.A.

Numero Identificativo (da sistema informativo)	Classificazione secondo il piano dei conti dello Stato Patrimoniale in base al D.lgs.118/2011 (Descrizione)	Classificazione secondo il piano dei conti dello Stato Patrimoniale in base al D.lgs.118/2011 (Codice)	Classificazione ai sensi del codice civile (demaniale,disponibile, indisponibile)	Foglio	Particella	Superficie mq	Provincia	Comune	Località	Bene soggetto ad ammortamento	Data di acquisizione	Modalità di acquisizione	Criterio di valutazione secondo i principi del D.lgs 118/2011	Valore dell'immobile secondo i principi del D.lgs 118/2011 al 31/12/2019 (euro)	Valore dell'immobile secondo i principi del D.lgs 118/2011 al 31/12/2018 (euro)	Ente Gestore	Note
24885	TERRENI DEMANIALI	1.2.2.01.03.01.001	Demaniale	50	37	590	PG	CITTA' DELLA PIEVE		No	04/12/2009	TRASFERIMENTO A TITOLO GRATUITO	Valore catastale	396,50	396,50	PROVINCIA	
24621	TERRENI DEMANIALI	1.2.2.01.03.01.001	Demaniale	75	190	630	PG	CITTA' DELLA PIEVE		No	04/10/1989	ACQUISIZIONE	Valore acquisizione	123,76	123,76	AGENZIA FORESTALE REGIONALE	
24690	TERRENI DEMANIALI	1.2.2.01.03.01.001	Demaniale	82	153	600	PG	CITTA' DELLA PIEVE		No	07/08/1991	ACQUISIZIONE	Valore acquisizione	263,40	263,40	AGENZIA FORESTALE REGIONALE	
40137	TERRENI DEMANIALI	1.2.2.01.03.01.001	Demaniale	85	563	650	PG	CITTA' DELLA PIEVE		No	17/04/2012	ACQUISIZIONE	Valore acquisizione	958,50	958,50	CONSORZIO BONIFICA	
40138	TERRENI DEMANIALI	1.2.2.01.03.01.001	Demaniale	64	594	736	PG	CITTA' DELLA PIEVE		No	17/04/2012	ACQUISIZIONE	Valore acquisizione	1.338,77	1.338,77	CONSORZIO BONIFICA	
40140	TERRENI DEMANIALI	1.2.2.01.03.01.001	Demaniale	64	599	935	PG	CITTA' DELLA PIEVE		No	19/04/2012	ACQUISIZIONE	Valore acquisizione	1.393,15	1.393,15	CONSORZIO BONIFICA	
40141	TERRENI DEMANIALI	1.2.2.01.03.01.001	Demaniale	64	600	527	PG	CITTA' DELLA PIEVE		No	19/04/2012	ACQUISIZIONE	Valore acquisizione	785,23	785,23	CONSORZIO BONIFICA	
40089	TERRENI DEMANIALI	1.2.2.01.03.01.001	Demaniale	75	205	140	PG	CITTA' DELLA PIEVE		No	15/07/1989	ACQUISIZIONE	Valore acquisizione	59,81	59,81	COMUNE	
40091	TERRENI DEMANIALI	1.2.2.01.03.01.001	Demaniale	82	40	1.500	PG	CITTA' DELLA PIEVE		No	15/07/1989	ACQUISIZIONE	Valore acquisizione	640,87	640,87	COMUNE	
40092	TERRENI DEMANIALI	1.2.2.01.03.01.001	Demaniale	82	114	150	PG	CITTA' DELLA PIEVE		No	15/07/1989	ACQUISIZIONE	Valore acquisizione	64,09	64,09	COMUNE	
40094	TERRENI DEMANIALI	1.2.2.01.03.01.001	Demaniale	74	76	5	PG	CITTA' DELLA PIEVE		No	15/07/1989	ACQUISIZIONE	Valore acquisizione	2,14	2,14	COMUNE	
24689	TERRENI DEMANIALI	1.2.2.01.03.01.001	Demaniale	82	152	85	PG	CITTA' DELLA PIEVE		No	07/08/1991	ACQUISIZIONE	Valore acquisizione	37,32	37,32	AGENZIA FORESTALE REGIONALE	
24750	TERRENI DEMANIALI	1.2.2.01.03.01.001	Demaniale	104	72	1.560	PG	CITTA' DELLA PIEVE		No	29/05/1986	ACQUISIZIONE	Valore acquisizione	582,44	582,44	AGENZIA FORESTALE REGIONALE	
24665	TERRENI DEMANIALI	1.2.2.01.03.01.001	Demaniale	82	120	410	PG	CITTA' DELLA PIEVE		No	13/01/1986	ESPROPRIO	Valore catastale	261,63	261,63	AGENZIA FORESTALE REGIONALE	Il valore del bene è stato determinato con il criterio Valore Catastale in quanto non si conosce il valore di esproprio .
24668	TERRENI DEMANIALI	1.2.2.01.03.01.001	Demaniale	82	125	1.240	PG	CITTA' DELLA PIEVE		No	18/05/1989	ACQUISIZIONE	Valore acquisizione	270,06	270,06	AGENZIA FORESTALE REGIONALE	
24670	TERRENI DEMANIALI	1.2.2.01.03.01.001	Demaniale	82	127	40	PG	CITTA' DELLA PIEVE		No	04/10/1989	ACQUISIZIONE	Valore acquisizione	5,50	5,50	AGENZIA FORESTALE REGIONALE	
24716	TERRENI DEMANIALI	1.2.2.01.03.01.001	Demaniale	83	124	20	PG	CITTA' DELLA PIEVE		No	07/08/1991	ACQUISIZIONE	Valore acquisizione	15,55	15,55	AGENZIA FORESTALE REGIONALE	
24722	TERRENI DEMANIALI	1.2.2.01.03.01.001	Demaniale	83	130	40	PG	CITTA' DELLA PIEVE		No	07/08/1991	ACQUISIZIONE	Valore acquisizione	31,10	31,10	AGENZIA FORESTALE REGIONALE	
24622	TERRENI DEMANIALI	1.2.2.01.03.01.001	Demaniale	75	191	110	PG	CITTA' DELLA PIEVE		No	04/10/1989	ACQUISIZIONE	Valore acquisizione	21,61	21,61	AGENZIA FORESTALE REGIONALE	
40100	TERRENI DEMANIALI	1.2.2.01.03.01.001	Demaniale	17	140	35	PG	CITTA' DELLA PIEVE		No	30/09/2012	ACQUISIZIONE	Valore catastale	35,75	35,75	PROVINCIA	Il valore del bene è stato determinato con il criterio Valore Catastale in quanto non si conosce il valore di acquisizione

PATRIMONIO IMMOBILIARE REGIONE UMBRIA
Prospetto Terreni al 31/12/2019

Sviluppumbria S.p.A.

Numero Identificativo (da sistema informativo)	Classificazione secondo il piano dei conti dello Stato Patrimoniale in base al D.lgs.118/2011 (Descrizione)	Classificazione secondo il piano dei conti dello Stato Patrimoniale in base al D.lgs.118/2011 (Codice)	Classificazione ai sensi del codice civile (demaniale,disponibile, indisponibile)	Foglio	Particella	Superficie mq	Provincia	Comune	Località	Bene soggetto ad ammortamento	Data di acquisizione	Modalità di acquisizione	Criterio di valutazione secondo i principi del D.lgs 118/2011	Valore dell'immobile secondo i principi del D.lgs 118/2011 al 31/12/2019 (euro)	Valore dell'immobile secondo i principi del D.lgs 118/2011 al 31/12/2018 (euro)	Ente Gestore	Note
40102	TERRENI DEMANIALI	1.2.2.01.03.01.001	Demaniale	17	430	50	PG	CITTA' DELLA PIEVE		No	30/09/2012	ACQUISIZIONE	Valore catastale	50,38	50,38	PROVINCIA	Il valore del bene è stato determinato con il criterio Valore Catastale in quanto non si conosce il valore di acquisizione
40103	TERRENI DEMANIALI	1.2.2.01.03.01.001	Demaniale	17	431	20	PG	CITTA' DELLA PIEVE		No	30/09/2012	ACQUISIZIONE	Valore catastale	19,50	19,50	PROVINCIA	Il valore del bene è stato determinato con il criterio Valore Catastale in quanto non si conosce il valore di acquisizione
24579	TERRENI DEMANIALI	1.2.2.01.03.01.001	Demaniale	74	75	10	PG	CITTA' DELLA PIEVE		No	18/05/1989	ACQUISIZIONE	Valore acquisizione	2,18	2,18	AGENZIA FORESTALE REGIONALE	
24653	TERRENI DEMANIALI	1.2.2.01.03.01.001	Demaniale	82	68	71	PG	CITTA' DELLA PIEVE		No	07/08/1991	ACQUISIZIONE	Valore acquisizione	24,25	24,25	AGENZIA FORESTALE REGIONALE	
24539	TERRENI DEMANIALI	1.2.2.01.03.01.001	Demaniale	13	345	20	PG	CITTA' DELLA PIEVE		No	15/03/2004	ACQUISIZIONE	Valore catastale	11,38	11,38	AGENZIA FORESTALE REGIONALE	Il valore del bene è stato determinato con il criterio Valore Catastale in quanto non si conosce il valore di acquisizione
24543	TERRENI DEMANIALI	1.2.2.01.03.01.001	Demaniale	17	429	641	PG	CITTA' DELLA PIEVE		No	17/09/2007	ESPROPRIO	Valore acquisizione	2.469,95	2.469,95	PROVINCIA	
24677	TERRENI DEMANIALI	1.2.2.01.03.01.001	Demaniale	82	139	50	PG	CITTA' DELLA PIEVE		No	13/01/1986	ESPROPRIO	Valore catastale	32,50	32,50	AGENZIA FORESTALE REGIONALE	Il valore del bene è stato determinato con il criterio Valore Catastale in quanto non si conosce il valore di esproprio .
24627	TERRENI DEMANIALI	1.2.2.01.03.01.001	Demaniale	75	196	510	PG	CITTA' DELLA PIEVE		No	26/05/1989	ACQUISIZIONE	Valore acquisizione	226,10	226,10	AGENZIA FORESTALE REGIONALE	
40127	TERRENI DEMANIALI	1.2.2.01.03.01.001	Demaniale	76	596	8.027	PG	CITTA' DELLA PIEVE		No	17/04/2012	ACQUISIZIONE	Valore acquisizione	1.772,64	1.772,64	CONSORZIO BONIFICA	
40128	TERRENI DEMANIALI	1.2.2.01.03.01.001	Demaniale	76	597	511	PG	CITTA' DELLA PIEVE		No	17/04/2012	ACQUISIZIONE	Valore acquisizione	112,65	112,65	CONSORZIO BONIFICA	
40121	TERRENI DEMANIALI	1.2.2.01.03.01.001	Demaniale	64	602	1.474	PG	CITTA' DELLA PIEVE		No	17/04/2012	ACQUISIZIONE	Valore acquisizione	8.659,75	8.659,75	CONSORZIO BONIFICA	
40122	TERRENI DEMANIALI	1.2.2.01.03.01.001	Demaniale	64	603	765	PG	CITTA' DELLA PIEVE		No	17/04/2012	ACQUISIZIONE	Valore acquisizione	4.494,38	4.494,38	CONSORZIO BONIFICA	
40123	TERRENI DEMANIALI	1.2.2.01.03.01.001	Demaniale	52	106	540	PG	CITTA' DELLA PIEVE		No	17/04/2012	ACQUISIZIONE	Valore acquisizione	119,25	119,25	CONSORZIO BONIFICA	
40124	TERRENI DEMANIALI	1.2.2.01.03.01.001	Demaniale	52	108	628	PG	CITTA' DELLA PIEVE		No	17/04/2012	ACQUISIZIONE	Valore acquisizione	138,68	138,68	CONSORZIO BONIFICA	
40125	TERRENI DEMANIALI	1.2.2.01.03.01.001	Demaniale	76	47	2.490	PG	CITTA' DELLA PIEVE		No	17/04/2012	ACQUISIZIONE	Valore acquisizione	549,88	549,88	CONSORZIO BONIFICA	
40126	TERRENI DEMANIALI	1.2.2.01.03.01.001	Demaniale	76	595	3.053	PG	CITTA' DELLA PIEVE		No	17/04/2012	ACQUISIZIONE	Valore acquisizione	674,21	674,21	CONSORZIO BONIFICA	
40112	TERRENI DEMANIALI	1.2.2.01.03.01.001	Demaniale	64	585	276	PG	CITTA' DELLA PIEVE		No	13/11/2009	TRASFERIMENTO A TITOLO GRATUITO	Valore catastale	208,00	208,00	CONSORZIO BONIFICA	
40113	TERRENI DEMANIALI	1.2.2.01.03.01.001	Demaniale	64	586	529	PG	CITTA' DELLA PIEVE		No	13/11/2009	TRASFERIMENTO A TITOLO GRATUITO	Valore catastale	399,75	399,75	CONSORZIO BONIFICA	
40115	TERRENI DEMANIALI	1.2.2.01.03.01.001	Demaniale	64	588	277	PG	CITTA' DELLA PIEVE		No	13/11/2009	TRASFERIMENTO A TITOLO GRATUITO	Valore catastale	209,63	209,63	CONSORZIO BONIFICA	
24700	TERRENI DEMANIALI	1.2.2.01.03.01.001	Demaniale	83	108	1.300	PG	CITTA' DELLA PIEVE		No	04/08/1991	ACQUISIZIONE	Valore acquisizione	450,26	450,26	AGENZIA FORESTALE REGIONALE	

PATRIMONIO IMMOBILIARE REGIONE UMBRIA
Prospetto Terreni al 31/12/2019

Sviluppumbria S.p.A.

Numero Identificativo (da sistema informativo)	Classificazione secondo il piano dei conti dello Stato Patrimoniale in base al D.lgs.118/2011 (Descrizione)	Classificazione secondo il piano dei conti dello Stato Patrimoniale in base al D.lgs.118/2011 (Codice)	Classificazione ai sensi del codice civile (demaniale,disponibile, indisponibile)	Foglio	Particella	Superficie mq	Provincia	Comune	Località	Bene soggetto ad ammortamento	Data di acquisizione	Modalità di acquisizione	Criterio di valutazione secondo i principi del D.lgs 118/2011	Valore dell'immobile secondo i principi del D.lgs 118/2011 al 31/12/2019 (euro)	Valore dell'immobile secondo i principi del D.lgs 118/2011 al 31/12/2018 (euro)	Ente Gestore	Note
24703	TERRENI DEMANIALI	1.2.2.01.03.01.001	Demaniale	83	111	30	PG	CITTA' DELLA PIEVE		No	07/08/1991	ACQUISIZIONE	Valore acquisizione	23,33	23,33	AGENZIA FORESTALE REGIONALE	
24898	TERRENI DEMANIALI	1.2.2.01.03.01.001	Demaniale	61	42	920	PG	CITTA' DELLA PIEVE		No	04/12/2009	TRASFERIMENTO A TITOLO GRATUITO	Valore catastale	617,50	617,50	PROVINCIA	
24641	TERRENI DEMANIALI	1.2.2.01.03.01.001	Demaniale	82	33	530	PG	CITTA' DELLA PIEVE		No	13/01/1986	ESPROPRIO	Valore catastale	26,00	26,00	AGENZIA FORESTALE REGIONALE	Il valore del bene è stato determinato con il criterio Valore Catastale in quanto non si conosce il valore di esproprio .
24576	TERRENI DEMANIALI	1.2.2.01.03.01.001	Demaniale	74	44	1.250	PG	CITTA' DELLA PIEVE		No	18/05/1989	ACQUISIZIONE	Valore acquisizione	272,23	272,23	AGENZIA FORESTALE REGIONALE	
24540	TERRENI DEMANIALI	1.2.2.01.03.01.001	Demaniale	17	141	45	PG	CITTA' DELLA PIEVE		No	17/09/2007	ESPROPRIO	Valore acquisizione	173,40	173,40	PROVINCIA	
24894	TERRENI DEMANIALI	1.2.2.01.03.01.001	Demaniale	61	38	25	PG	CITTA' DELLA PIEVE		No	04/12/2009	TRASFERIMENTO A TITOLO GRATUITO	Valore catastale	6,50	6,50	PROVINCIA	
24895	TERRENI DEMANIALI	1.2.2.01.03.01.001	Demaniale	61	39	90	PG	CITTA' DELLA PIEVE		No	04/12/2009	TRASFERIMENTO A TITOLO GRATUITO	Valore catastale	22,75	22,75	PROVINCIA	
24899	TERRENI DEMANIALI	1.2.2.01.03.01.001	Demaniale	61	43	440	PG	CITTA' DELLA PIEVE		No	04/12/2009	TRASFERIMENTO A TITOLO GRATUITO	Valore catastale	295,75	295,75	PROVINCIA	
24901	TERRENI DEMANIALI	1.2.2.01.03.01.001	Demaniale	61	46	1.180	PG	CITTA' DELLA PIEVE		No	04/12/2009	TRASFERIMENTO A TITOLO GRATUITO	Valore catastale	989,63	989,63	PROVINCIA	
24902	TERRENI DEMANIALI	1.2.2.01.03.01.001	Demaniale	61	47	720	PG	CITTA' DELLA PIEVE		No	04/12/2009	TRASFERIMENTO A TITOLO GRATUITO	Valore catastale	362,38	362,38	PROVINCIA	
24549	TERRENI DEMANIALI	1.2.2.01.03.01.001	Demaniale	63	14	2.280	PG	CITTA' DELLA PIEVE		No	04/11/1988	ACQUISIZIONE	Valore acquisizione	337,15	337,15	AGENZIA FORESTALE REGIONALE	
24550	TERRENI DEMANIALI	1.2.2.01.03.01.001	Demaniale	63	25	390	PG	CITTA' DELLA PIEVE		No	03/10/1986	ACQUISIZIONE	Valore acquisizione	96,25	96,25	AGENZIA FORESTALE REGIONALE	
24555	TERRENI DEMANIALI	1.2.2.01.03.01.001	Demaniale	63	44	2.495	PG	CITTA' DELLA PIEVE		No	04/11/1988	ACQUISIZIONE	Valore acquisizione	368,94	368,94	AGENZIA FORESTALE REGIONALE	
24557	TERRENI DEMANIALI	1.2.2.01.03.01.001	Demaniale	63	55	2.670	PG	CITTA' DELLA PIEVE		No	04/11/1988	ACQUISIZIONE	Valore acquisizione	394,82	394,82	AGENZIA FORESTALE REGIONALE	
24558	TERRENI DEMANIALI	1.2.2.01.03.01.001	Demaniale	63	57	85	PG	CITTA' DELLA PIEVE		No	04/11/1988	ACQUISIZIONE	Valore acquisizione	85,00	85,00	AGENZIA FORESTALE REGIONALE	
24559	TERRENI DEMANIALI	1.2.2.01.03.01.001	Demaniale	63	65	1.100	PG	CITTA' DELLA PIEVE		No	03/10/1986	ACQUISIZIONE	Valore acquisizione	271,47	271,47	AGENZIA FORESTALE REGIONALE	
24629	TERRENI DEMANIALI	1.2.2.01.03.01.001	Demaniale	75	198	110	PG	CITTA' DELLA PIEVE		No	04/10/1989	ACQUISIZIONE	Valore acquisizione	21,61	21,61	AGENZIA FORESTALE REGIONALE	
24591	TERRENI DEMANIALI	1.2.2.01.03.01.001	Demaniale	75	18	405	PG	CITTA' DELLA PIEVE		No	18/05/1989	ACQUISIZIONE	Valore acquisizione	256,51	256,51	AGENZIA FORESTALE REGIONALE	
24594	TERRENI DEMANIALI	1.2.2.01.03.01.001	Demaniale	75	28	1.320	PG	CITTA' DELLA PIEVE		No	18/05/1989	ACQUISIZIONE	Valore acquisizione	836,04	836,04	AGENZIA FORESTALE REGIONALE	
24595	TERRENI DEMANIALI	1.2.2.01.03.01.001	Demaniale	75	30	935	PG	CITTA' DELLA PIEVE		No	18/05/1989	ACQUISIZIONE	Valore acquisizione	203,63	203,63	AGENZIA FORESTALE REGIONALE	

PATRIMONIO IMMOBILIARE REGIONE UMBRIA
Prospetto Terreni al 31/12/2019

Sviluppumbria S.p.A.

Numero Identificativo (da sistema informativo)	Classificazione secondo il piano dei conti dello Stato Patrimoniale in base al D.lgs.118/2011 (Descrizione)	Classificazione secondo il piano dei conti dello Stato Patrimoniale in base al D.lgs.118/2011 (Codice)	Classificazione ai sensi del codice civile (demaniale,disponibile, indisponibile)	Foglio	Particella	Superficie mq	Provincia	Comune	Località	Bene soggetto ad ammortamento	Data di acquisizione	Modalità di acquisizione	Criterio di valutazione secondo i principi del D.lgs 118/2011	Valore dell'immobile secondo i principi del D.lgs 118/2011 al 31/12/2019 (euro)	Valore dell'immobile secondo i principi del D.lgs 118/2011 al 31/12/2018 (euro)	Ente Gestore	Note
40129	TERRENI DEMANIALI	1.2.2.01.03.01.001	Demaniale	64	597	584	PG	CITTA' DELLA PIEVE		No	17/04/2012	ACQUISIZIONE	Valore acquisizione	870,16	870,16	CONSORZIO BONIFICA	
40134	TERRENI DEMANIALI	1.2.2.01.03.01.001	Demaniale	75	37	2.280	PG	CITTA' DELLA PIEVE		No	15/07/1989	ACQUISIZIONE	Valore acquisizione	974,12	974,12	COMUNE	
40135	TERRENI DEMANIALI	1.2.2.01.03.01.001	Demaniale	75	202	60	PG	CITTA' DELLA PIEVE		No	15/07/1989	ACQUISIZIONE	Valore acquisizione	25,63	25,63	COMUNE	
40136	TERRENI DEMANIALI	1.2.2.01.03.01.001	Demaniale	75	203	290	PG	CITTA' DELLA PIEVE		No	15/07/1989	ACQUISIZIONE	Valore acquisizione	123,90	123,90	COMUNE	
24685	TERRENI DEMANIALI	1.2.2.01.03.01.001	Demaniale	82	148	50	PG	CITTA' DELLA PIEVE		No	04/08/1991	ACQUISIZIONE	Valore acquisizione	17,32	17,32	AGENZIA FORESTALE REGIONALE	
24604	TERRENI DEMANIALI	1.2.2.01.03.01.001	Demaniale	75	166	340	PG	CITTA' DELLA PIEVE		No	13/01/1986	ESPROPRIO	Valore catastale	256,75	256,75	AGENZIA FORESTALE REGIONALE	Il valore del bene è stato determinato con il criterio Valore Catastale in quanto non si conosce il valore di esproprio.
24691	TERRENI DEMANIALI	1.2.2.01.03.01.001	Demaniale	83	23	410	PG	CITTA' DELLA PIEVE		No	29/01/1993	ACQUISIZIONE	Valore catastale	21,13	21,13	AGENZIA FORESTALE REGIONALE	Il valore del bene è stato determinato con il criterio Valore Catastale in quanto non si conosce il valore di acquisizione
24695	TERRENI DEMANIALI	1.2.2.01.03.01.001	Demaniale	83	83	650	PG	CITTA' DELLA PIEVE		No	07/08/1991	ACQUISIZIONE	Valore acquisizione	79,36	79,36	AGENZIA FORESTALE REGIONALE	
24696	TERRENI DEMANIALI	1.2.2.01.03.01.001	Demaniale	83	104	220	PG	CITTA' DELLA PIEVE		No	04/08/1991	ACQUISIZIONE	Valore acquisizione	76,20	76,20	AGENZIA FORESTALE REGIONALE	
24698	TERRENI DEMANIALI	1.2.2.01.03.01.001	Demaniale	83	106	15	PG	CITTA' DELLA PIEVE		No	04/08/1991	ACQUISIZIONE	Valore acquisizione	5,20	5,20	AGENZIA FORESTALE REGIONALE	
24581	TERRENI DEMANIALI	1.2.2.01.03.01.001	Demaniale	74	78	45	PG	CITTA' DELLA PIEVE		No	18/05/1989	ACQUISIZIONE	Valore acquisizione	9,80	9,80	AGENZIA FORESTALE REGIONALE	
24620	TERRENI DEMANIALI	1.2.2.01.03.01.001	Demaniale	75	188	120	PG	CITTA' DELLA PIEVE		No	04/10/1989	ACQUISIZIONE	Valore acquisizione	23,57	23,57	AGENZIA FORESTALE REGIONALE	
24623	TERRENI DEMANIALI	1.2.2.01.03.01.001	Demaniale	75	192	70	PG	CITTA' DELLA PIEVE		No	04/10/1989	ACQUISIZIONE	Valore acquisizione	13,75	13,75	AGENZIA FORESTALE REGIONALE	
24624	TERRENI DEMANIALI	1.2.2.01.03.01.001	Demaniale	75	193	160	PG	CITTA' DELLA PIEVE		No	18/05/1989	ACQUISIZIONE	Valore acquisizione	34,85	34,85	AGENZIA FORESTALE REGIONALE	
24626	TERRENI DEMANIALI	1.2.2.01.03.01.001	Demaniale	75	195	40	PG	CITTA' DELLA PIEVE		No	04/10/1989	ACQUISIZIONE	Valore acquisizione	5,50	5,50	AGENZIA FORESTALE REGIONALE	
24711	TERRENI DEMANIALI	1.2.2.01.03.01.001	Demaniale	83	119	25	PG	CITTA' DELLA PIEVE		No	07/08/1991	ACQUISIZIONE	Valore acquisizione	11,58	11,58	AGENZIA FORESTALE REGIONALE	
24631	TERRENI DEMANIALI	1.2.2.01.03.01.001	Demaniale	75	200	10	PG	CITTA' DELLA PIEVE		No	26/05/1989	ACQUISIZIONE	Valore acquisizione	4,03	4,03	AGENZIA FORESTALE REGIONALE	
24632	TERRENI DEMANIALI	1.2.2.01.03.01.001	Demaniale	75	215	370	PG	CITTA' DELLA PIEVE		No	03/10/1986	ACQUISIZIONE	Valore acquisizione	80,91	80,91	AGENZIA FORESTALE REGIONALE	
24633	TERRENI DEMANIALI	1.2.2.01.03.01.001	Demaniale	75	216	280	PG	CITTA' DELLA PIEVE		No	03/10/1986	ACQUISIZIONE	Valore acquisizione	61,23	61,23	AGENZIA FORESTALE REGIONALE	
24635	TERRENI DEMANIALI	1.2.2.01.03.01.001	Demaniale	75	219	7	PG	CITTA' DELLA PIEVE		No	03/10/1986	ACQUISIZIONE	Valore acquisizione	1,53	1,53	AGENZIA FORESTALE REGIONALE	

PATRIMONIO IMMOBILIARE REGIONE UMBRIA
Prospetto Terreni al 31/12/2019

Sviluppumbria S.p.A.

Numero Identificativo (da sistema informativo)	Classificazione secondo il piano dei conti dello Stato Patrimoniale in base al D.lgs.118/2011 (Descrizione)	Classificazione secondo il piano dei conti dello Stato Patrimoniale in base al D.lgs.118/2011 (Codice)	Classificazione ai sensi del codice civile (demaniale,disponibile, indisponibile)	Foglio	Particella	Superficie mq	Provincia	Comune	Località	Bene soggetto ad ammortamento	Data di acquisizione	Modalità di acquisizione	Criterio di valutazione secondo i principi del D.lgs 118/2011	Valore dell'immobile secondo i principi del D.lgs 118/2011 al 31/12/2019 (euro)	Valore dell'immobile secondo i principi del D.lgs 118/2011 al 31/12/2018 (euro)	Ente Gestore	Note
24530	TERRENI DEMANIALI	1.2.2.01.03.01.001	Demaniale	13	85	310	PG	CITTA' DELLA PIEVE		No	15/03/2004	ACQUISIZIONE	Valore catastale	52,00	52,00	AGENZIA FORESTALE REGIONALE	Il valore del bene è stato determinato con il criterio Valore Catastale in quanto non si conosce il valore di acquisizione
24531	TERRENI DEMANIALI	1.2.2.01.03.01.001	Demaniale	13	88	1.300	PG	CITTA' DELLA PIEVE		No	15/03/2004	ACQUISIZIONE	Valore catastale	217,75	217,75	AGENZIA FORESTALE REGIONALE	Il valore del bene è stato determinato con il criterio Valore Catastale in quanto non si conosce il valore di acquisizione
24534	TERRENI DEMANIALI	1.2.2.01.03.01.001	Demaniale	13	150	70	PG	CITTA' DELLA PIEVE		No	15/03/2004	ACQUISIZIONE	Valore catastale	11,38	11,38	AGENZIA FORESTALE REGIONALE	Il valore del bene è stato determinato con il criterio Valore Catastale in quanto non si conosce il valore di acquisizione
24536	TERRENI DEMANIALI	1.2.2.01.03.01.001	Demaniale	13	339	250	PG	CITTA' DELLA PIEVE		No	15/03/2004	ACQUISIZIONE	Valore catastale	188,50	188,50	AGENZIA FORESTALE REGIONALE	Il valore del bene è stato determinato con il criterio Valore Catastale in quanto non si conosce il valore di acquisizione
24537	TERRENI DEMANIALI	1.2.2.01.03.01.001	Demaniale	13	341	750	PG	CITTA' DELLA PIEVE		No	15/03/2004	ACQUISIZIONE	Valore catastale	567,13	567,13	AGENZIA FORESTALE REGIONALE	Il valore del bene è stato determinato con il criterio Valore Catastale in quanto non si conosce il valore di acquisizione
24671	TERRENI DEMANIALI	1.2.2.01.03.01.001	Demaniale	82	130	10	PG	CITTA' DELLA PIEVE		No	04/10/1989	ACQUISIZIONE	Valore acquisizione	1,37	1,37	AGENZIA FORESTALE REGIONALE	
24672	TERRENI DEMANIALI	1.2.2.01.03.01.001	Demaniale	82	131	20	PG	CITTA' DELLA PIEVE		No	04/10/1989	ACQUISIZIONE	Valore acquisizione	2,75	2,75	AGENZIA FORESTALE REGIONALE	
24674	TERRENI DEMANIALI	1.2.2.01.03.01.001	Demaniale	82	133	10	PG	CITTA' DELLA PIEVE		No	04/10/1989	ACQUISIZIONE	Valore acquisizione	1,37	1,37	AGENZIA FORESTALE REGIONALE	
24676	TERRENI DEMANIALI	1.2.2.01.03.01.001	Demaniale	82	135	90	PG	CITTA' DELLA PIEVE		No	18/05/1989	ACQUISIZIONE	Valore acquisizione	28,63	28,63	AGENZIA FORESTALE REGIONALE	
24886	TERRENI DEMANIALI	1.2.2.01.03.01.001	Demaniale	50	38	70	PG	CITTA' DELLA PIEVE		No	04/12/2009	TRASFERIMENTO A TITOLO GRATUITO	Valore catastale	47,13	47,13	PROVINCIA	
24723	TERRENI DEMANIALI	1.2.2.01.03.01.001	Demaniale	83	131	110	PG	CITTA' DELLA PIEVE		No	07/08/1991	ACQUISIZIONE	Valore acquisizione	85,54	85,54	AGENZIA FORESTALE REGIONALE	
24724	TERRENI DEMANIALI	1.2.2.01.03.01.001	Demaniale	83	132	970	PG	CITTA' DELLA PIEVE		No	07/08/1991	ACQUISIZIONE	Valore acquisizione	118,44	118,44	AGENZIA FORESTALE REGIONALE	
24726	TERRENI DEMANIALI	1.2.2.01.03.01.001	Demaniale	83	134	215	PG	CITTA' DELLA PIEVE		No	07/08/1991	ACQUISIZIONE	Valore acquisizione	26,25	26,25	AGENZIA FORESTALE REGIONALE	
24729	TERRENI DEMANIALI	1.2.2.01.03.01.001	Demaniale	83	137	80	PG	CITTA' DELLA PIEVE		No	07/08/1991	ACQUISIZIONE	Valore acquisizione	9,77	9,77	AGENZIA FORESTALE REGIONALE	
24733	TERRENI DEMANIALI	1.2.2.01.03.01.001	Demaniale	84	4	210	PG	CITTA' DELLA PIEVE		No	13/01/1986	ESPROPRIO	Valore catastale	4,88	4,88	AGENZIA FORESTALE REGIONALE	Il valore del bene è stato determinato con il criterio Valore Catastale in quanto non si conosce il valore di esproprio .
24734	TERRENI DEMANIALI	1.2.2.01.03.01.001	Demaniale	84	15	1.270	PG	CITTA' DELLA PIEVE		No	28/08/1979	ESPROPRIO	Valore catastale	212,88	212,88	AGENZIA FORESTALE REGIONALE	Il valore del bene è stato determinato con il criterio Valore Catastale in quanto non si conosce il valore di esproprio .
24741	TERRENI DEMANIALI	1.2.2.01.03.01.001	Demaniale	92	60	1.580	PG	CITTA' DELLA PIEVE		No	29/01/1993	ACQUISIZIONE	Valore catastale	464,75	464,75	AGENZIA FORESTALE REGIONALE	Il valore del bene è stato determinato con il criterio Valore Catastale in quanto non si conosce il valore di acquisizione
24742	TERRENI DEMANIALI	1.2.2.01.03.01.001	Demaniale	92	62	240	PG	CITTA' DELLA PIEVE		No	29/01/1993	ACQUISIZIONE	Valore catastale	182,00	182,00	AGENZIA FORESTALE REGIONALE	Il valore del bene è stato determinato con il criterio Valore Catastale in quanto non si conosce il valore di acquisizione
24744	TERRENI DEMANIALI	1.2.2.01.03.01.001	Demaniale	92	64	140	PG	CITTA' DELLA PIEVE		No	29/01/1993	ACQUISIZIONE	Valore catastale	22,75	22,75	AGENZIA FORESTALE REGIONALE	Il valore del bene è stato determinato con il criterio Valore Catastale in quanto non si conosce il valore di acquisizione
24745	TERRENI DEMANIALI	1.2.2.01.03.01.001	Demaniale	92	65	15	PG	CITTA' DELLA PIEVE		No	29/01/1993	ACQUISIZIONE	Valore catastale	3,25	3,25	AGENZIA FORESTALE REGIONALE	Il valore del bene è stato determinato con il criterio Valore Catastale in quanto non si conosce il valore di acquisizione

PATRIMONIO IMMOBILIARE REGIONE UMBRIA
Prospetto Terreni al 31/12/2019

Sviluppumbria S.p.A.

Numero Identificativo (da sistema informativo)	Classificazione secondo il piano dei conti dello Stato Patrimoniale in base al D.lgs.118/2011 (Descrizione)	Classificazione secondo il piano dei conti dello Stato Patrimoniale in base al D.lgs.118/2011 (Codice)	Classificazione ai sensi del codice civile (demaniale,disponibile, indisponibile)	Foglio	Particella	Superficie mq	Provincia	Comune	Località	Bene soggetto ad ammortamento	Data di acquisizione	Modalità di acquisizione	Criterio di valutazione secondo i principi del D.lgs 118/2011	Valore dell'immobile secondo i principi del D.lgs 118/2011 al 31/12/2019 (euro)	Valore dell'immobile secondo i principi del D.lgs 118/2011 al 31/12/2018 (euro)	Ente Gestore	Note
24747	TERRENI DEMANIALI	1.2.2.01.03.01.001	Demaniale	104	2	22.660	PG	CITTA' DELLA PIEVE		No	29/05/1986	ACQUISIZIONE	Valore acquisizione	8.460,31	8.460,31	AGENZIA FORESTALE REGIONALE	
24748	TERRENI DEMANIALI	1.2.2.01.03.01.001	Demaniale	104	70	760	PG	CITTA' DELLA PIEVE		No	29/05/1986	ACQUISIZIONE	Valore acquisizione	283,75	283,75	AGENZIA FORESTALE REGIONALE	
24749	TERRENI DEMANIALI	1.2.2.01.03.01.001	Demaniale	104	71	30	PG	CITTA' DELLA PIEVE		No	29/05/1986	ACQUISIZIONE	Valore acquisizione	11,20	11,20	AGENZIA FORESTALE REGIONALE	
24761	TERRENI DEMANIALI	1.2.2.01.03.01.001	Demaniale	8	1551	392	PG	CITTA' DELLA PIEVE		No	13/11/2009	TRASFERIMENTO A TITOLO GRATUITO	Valore catastale	9,59	9,59	PROVINCIA	Il valore è stato determinato applicando il valore del R.D. delle particelle limitrofe aventi la stessa coltura: PASCOLO
24683	TERRENI DEMANIALI	1.2.2.01.03.01.001	Demaniale	82	146	90	PG	CITTA' DELLA PIEVE		No	04/08/1991	ACQUISIZIONE	Valore acquisizione	31,17	31,17	AGENZIA FORESTALE REGIONALE	
24684	TERRENI DEMANIALI	1.2.2.01.03.01.001	Demaniale	82	147	15	PG	CITTA' DELLA PIEVE		No	04/08/1991	ACQUISIZIONE	Valore acquisizione	5,20	5,20	AGENZIA FORESTALE REGIONALE	
24686	TERRENI DEMANIALI	1.2.2.01.03.01.001	Demaniale	82	149	530	PG	CITTA' DELLA PIEVE		No	04/08/1991	ACQUISIZIONE	Valore acquisizione	183,57	183,57	AGENZIA FORESTALE REGIONALE	
24688	TERRENI DEMANIALI	1.2.2.01.03.01.001	Demaniale	82	151		PG	CITTA' DELLA PIEVE		No	07/08/1991	ACQUISIZIONE	Valore acquisizione	27,80	27,80	AGENZIA FORESTALE REGIONALE	
24645	TERRENI DEMANIALI	1.2.2.01.03.01.001	Demaniale	82	48	540	PG	CITTA' DELLA PIEVE		No	13/01/1986	ESPROPRIO	Valore catastale	13,00	13,00	AGENZIA FORESTALE REGIONALE	Il valore del bene è stato determinato con il criterio Valore Catastale in quanto non si conosce il valore di esproprio .
24647	TERRENI DEMANIALI	1.2.2.01.03.01.001	Demaniale	82	53	1.460	PG	CITTA' DELLA PIEVE		No	18/05/1989	ACQUISIZIONE	Valore acquisizione	464,46	464,46	AGENZIA FORESTALE REGIONALE	
24650	TERRENI DEMANIALI	1.2.2.01.03.01.001	Demaniale	82	59	220	PG	CITTA' DELLA PIEVE		No	04/10/1989	ACQUISIZIONE	Valore acquisizione	61,09	61,09	AGENZIA FORESTALE REGIONALE	
24652	TERRENI DEMANIALI	1.2.2.01.03.01.001	Demaniale	82	66	180	PG	CITTA' DELLA PIEVE		No	07/08/1991	ACQUISIZIONE	Valore acquisizione	38,44	38,44	AGENZIA FORESTALE REGIONALE	
24715	TERRENI DEMANIALI	1.2.2.01.03.01.001	Demaniale	83	123	170	PG	CITTA' DELLA PIEVE		No	07/08/1991	ACQUISIZIONE	Valore acquisizione	132,19	132,19	AGENZIA FORESTALE REGIONALE	
24718	TERRENI DEMANIALI	1.2.2.01.03.01.001	Demaniale	83	126	735	PG	CITTA' DELLA PIEVE		No	07/08/1991	ACQUISIZIONE	Valore acquisizione	571,53	571,53	AGENZIA FORESTALE REGIONALE	
24680	TERRENI DEMANIALI	1.2.2.01.03.01.001	Demaniale	82	143	90	PG	CITTA' DELLA PIEVE		No	07/08/1991	ACQUISIZIONE	Valore acquisizione	30,75	30,75	AGENZIA FORESTALE REGIONALE	
24560	TERRENI DEMANIALI	1.2.2.01.03.01.001	Demaniale	63	67	450	PG	CITTA' DELLA PIEVE		No	03/10/1986	ACQUISIZIONE	Valore acquisizione	111,06	111,06	AGENZIA FORESTALE REGIONALE	
24562	TERRENI DEMANIALI	1.2.2.01.03.01.001	Demaniale	63	69	2.000	PG	CITTA' DELLA PIEVE		No	04/11/1988	ACQUISIZIONE	Valore acquisizione	295,74	295,74	AGENZIA FORESTALE REGIONALE	
24564	TERRENI DEMANIALI	1.2.2.01.03.01.001	Demaniale	64	11	1.400	PG	CITTA' DELLA PIEVE		No	14/06/2002	ACQUISIZIONE	Valore catastale	658,13	658,13	AGENZIA FORESTALE REGIONALE	Il valore del bene è stato determinato con il criterio Valore Catastale in quanto non si conosce il valore di acquisizione
24566	TERRENI DEMANIALI	1.2.2.01.03.01.001	Demaniale	64	18	960	PG	CITTA' DELLA PIEVE		No	14/06/2002	ACQUISIZIONE	Valore catastale	612,63	612,63	AGENZIA FORESTALE REGIONALE	Il valore del bene è stato determinato con il criterio Valore Catastale in quanto non si conosce il valore di acquisizione
24584	TERRENI DEMANIALI	1.2.2.01.03.01.001	Demaniale	75	8	610	PG	CITTA' DELLA PIEVE		No	03/10/1986	ACQUISIZIONE	Valore acquisizione	133,39	133,39	AGENZIA FORESTALE REGIONALE	

PATRIMONIO IMMOBILIARE REGIONE UMBRIA
Prospetto Terreni al 31/12/2019

Sviluppumbria S.p.A.

Numero Identificativo (da sistema informativo)	Classificazione secondo il piano dei conti dello Stato Patrimoniale in base al D.lgs.118/2011 (Descrizione)	Classificazione secondo il piano dei conti dello Stato Patrimoniale in base al D.lgs.118/2011 (Codice)	Classificazione ai sensi del codice civile (demaniale,disponibile, indisponibile)	Foglio	Particella	Superficie mq	Provincia	Comune	Località	Bene soggetto ad ammortamento	Data di acquisizione	Modalità di acquisizione	Criterio di valutazione secondo i principi del D.lgs 118/2011	Valore dell'immobile secondo i principi del D.lgs 118/2011 al 31/12/2019 (euro)	Valore dell'immobile secondo i principi del D.lgs 118/2011 al 31/12/2018 (euro)	Ente Gestore	Note
24586	TERRENI DEMANIALI	1.2.2.01.03.01.001	Demaniale	75	13	860	PG	CITTA' DELLA PIEVE		No	18/05/1989	ACQUISIZIONE	Valore acquisizione	201,10	201,10	AGENZIA FORESTALE REGIONALE	
24589	TERRENI DEMANIALI	1.2.2.01.03.01.001	Demaniale	75	16	490	PG	CITTA' DELLA PIEVE		No	18/05/1989	ACQUISIZIONE	Valore acquisizione	88,19	88,19	AGENZIA FORESTALE REGIONALE	
24610	TERRENI DEMANIALI	1.2.2.01.03.01.001	Demaniale	75	174	520	PG	CITTA' DELLA PIEVE		No	13/01/1986	ESPROPRIO	Valore catastale	393,25	393,25	AGENZIA FORESTALE REGIONALE	Il valore del bene è stato determinato con il criterio Valore Catastale in quanto non si conosce il valore di esproprio.
24614	TERRENI DEMANIALI	1.2.2.01.03.01.001	Demaniale	75	180	730	PG	CITTA' DELLA PIEVE		No	18/05/1989	ACQUISIZIONE	Valore acquisizione	131,38	131,38	AGENZIA FORESTALE REGIONALE	
24615	TERRENI DEMANIALI	1.2.2.01.03.01.001	Demaniale	75	181	200	PG	CITTA' DELLA PIEVE		No	18/05/1989	ACQUISIZIONE	Valore acquisizione	126,67	126,67	AGENZIA FORESTALE REGIONALE	
24618	TERRENI DEMANIALI	1.2.2.01.03.01.001	Demaniale	75	184	240	PG	CITTA' DELLA PIEVE		No	13/01/1986	ESPROPRIO	Valore catastale	52,27	52,27	AGENZIA FORESTALE REGIONALE	Il valore è stato determinato applicando il valore del R.D. delle particelle limitrofe aventi la stessa coltura: SEMIN ARBOR
24701	TERRENI DEMANIALI	1.2.2.01.03.01.001	Demaniale	83	109	25	PG	CITTA' DELLA PIEVE		No	04/08/1991	ACQUISIZIONE	Valore acquisizione	8,66	8,66	AGENZIA FORESTALE REGIONALE	
24702	TERRENI DEMANIALI	1.2.2.01.03.01.001	Demaniale	83	110	1.090	PG	CITTA' DELLA PIEVE		No	07/08/1991	ACQUISIZIONE	Valore acquisizione	847,58	847,58	AGENZIA FORESTALE REGIONALE	
24704	TERRENI DEMANIALI	1.2.2.01.03.01.001	Demaniale	83	112	20	PG	CITTA' DELLA PIEVE		No	07/08/1991	ACQUISIZIONE	Valore acquisizione	15,55	15,55	AGENZIA FORESTALE REGIONALE	
24706	TERRENI DEMANIALI	1.2.2.01.03.01.001	Demaniale	83	114	40	PG	CITTA' DELLA PIEVE		No	04/08/1991	ACQUISIZIONE	Valore acquisizione	13,85	13,85	AGENZIA FORESTALE REGIONALE	
24707	TERRENI DEMANIALI	1.2.2.01.03.01.001	Demaniale	83	115	50	PG	CITTA' DELLA PIEVE		No	04/08/1991	ACQUISIZIONE	Valore acquisizione	17,32	17,32	AGENZIA FORESTALE REGIONALE	
24709	TERRENI DEMANIALI	1.2.2.01.03.01.001	Demaniale	83	117	5	PG	CITTA' DELLA PIEVE		No	04/08/1991	ACQUISIZIONE	Valore acquisizione	1,73	1,73	AGENZIA FORESTALE REGIONALE	
24661	TERRENI DEMANIALI	1.2.2.01.03.01.001	Demaniale	82	113	580	PG	CITTA' DELLA PIEVE		No	18/05/1989	ACQUISIZIONE	Valore acquisizione	139,66	139,66	AGENZIA FORESTALE REGIONALE	
24664	TERRENI DEMANIALI	1.2.2.01.03.01.001	Demaniale	82	119	7	PG	CITTA' DELLA PIEVE		No	04/10/1989	ACQUISIZIONE	Valore acquisizione	1,94	1,94	AGENZIA FORESTALE REGIONALE	
24667	TERRENI DEMANIALI	1.2.2.01.03.01.001	Demaniale	82	124	1.220	PG	CITTA' DELLA PIEVE		No	18/05/1989	ACQUISIZIONE	Valore acquisizione	265,70	265,70	AGENZIA FORESTALE REGIONALE	
24719	TERRENI DEMANIALI	1.2.2.01.03.01.001	Demaniale	83	127	20	PG	CITTA' DELLA PIEVE		No	07/08/1991	ACQUISIZIONE	Valore acquisizione	15,55	15,55	AGENZIA FORESTALE REGIONALE	
24568	TERRENI DEMANIALI	1.2.2.01.03.01.001	Demaniale	64	59	1.020	PG	CITTA' DELLA PIEVE		No	12/07/2002	ACQUISIZIONE	Valore catastale	76,38	76,38	AGENZIA FORESTALE REGIONALE	Il valore del bene è stato determinato con il criterio Valore Catastale in quanto non si conosce il valore di acquisizione
24569	TERRENI DEMANIALI	1.2.2.01.03.01.001	Demaniale	64	60	1.600	PG	CITTA' DELLA PIEVE		No	14/06/2002	ACQUISIZIONE	Valore catastale	160,88	160,88	AGENZIA FORESTALE REGIONALE	Il valore del bene è stato determinato con il criterio Valore Catastale in quanto non si conosce il valore di acquisizione
24573	TERRENI DEMANIALI	1.2.2.01.03.01.001	Demaniale	64	291	320	PG	CITTA' DELLA PIEVE		No	12/07/2002	ACQUISIZIONE	Valore catastale	95,88	95,88	AGENZIA FORESTALE REGIONALE	Il valore del bene è stato determinato con il criterio Valore Catastale in quanto non si conosce il valore di acquisizione
24574	TERRENI DEMANIALI	1.2.2.01.03.01.001	Demaniale	64	292	320	PG	CITTA' DELLA PIEVE		No	14/06/2002	ACQUISIZIONE	Valore catastale	204,75	204,75	AGENZIA FORESTALE REGIONALE	Il valore del bene è stato determinato con il criterio Valore Catastale in quanto non si conosce il valore di acquisizione

PATRIMONIO IMMOBILIARE REGIONE UMBRIA
Prospetto Terreni al 31/12/2019

Sviluppumbria S.p.A.

Numero Identificativo (da sistema informativo)	Classificazione secondo il piano dei conti dello Stato Patrimoniale in base al D.lgs.118/2011 (Descrizione)	Classificazione secondo il piano dei conti dello Stato Patrimoniale in base al D.lgs.118/2011 (Codice)	Classificazione ai sensi del codice civile (demaniale,disponibile, indisponibile)	Foglio	Particella	Superficie mq	Provincia	Comune	Località	Bene soggetto ad ammortamento	Data di acquisizione	Modalità di acquisizione	Criterio di valutazione secondo i principi del D.lgs 118/2011	Valore dell'immobile secondo i principi del D.lgs 118/2011 al 31/12/2019 (euro)	Valore dell'immobile secondo i principi del D.lgs 118/2011 al 31/12/2018 (euro)	Ente Gestore	Note
24601	TERRENI DEMANIALI	1.2.2.01.03.01.001	Demaniale	75	129	640	PG	CITTA' DELLA PIEVE		No	03/10/1986	ACQUISIZIONE	Valore acquisizione	139,95	139,95	AGENZIA FORESTALE REGIONALE	
24910	TERRENI DEMANIALI	1.2.2.01.03.01.001	Demaniale	282	555	88	PG	CITTA' DI CASTELLO		No	11/10/2007	ACQUISIZIONE	Valore catastale	52,00	52,00	AGENZIA FORESTALE REGIONALE	Il valore del bene è stato determinato con il criterio Valore catastale in quanto non si conosce il valore di acquisizione
25017	TERRENI DEMANIALI	1.2.2.01.03.01.001	Demaniale	285	567	364	PG	CITTA' DI CASTELLO		No	11/10/2007	ACQUISIZIONE	Valore catastale	198,25	198,25	AGENZIA FORESTALE REGIONALE	Il valore del bene è stato determinato con il criterio Valore catastale in quanto non si conosce il valore di acquisizione
25020	TERRENI DEMANIALI	1.2.2.01.03.01.001	Demaniale	285	574	10	PG	CITTA' DI CASTELLO		No	11/10/2007	ACQUISIZIONE	Valore catastale	6,50	6,50	AGENZIA FORESTALE REGIONALE	Il valore del bene è stato determinato con il criterio Valore catastale in quanto non si conosce il valore di acquisizione
25023	TERRENI DEMANIALI	1.2.2.01.03.01.001	Demaniale	285	586	986	PG	CITTA' DI CASTELLO		No	11/10/2007	ACQUISIZIONE	Valore catastale	578,50	578,50	AGENZIA FORESTALE REGIONALE	Il valore del bene è stato determinato con il criterio Valore catastale in quanto non si conosce il valore di acquisizione
25026	TERRENI DEMANIALI	1.2.2.01.03.01.001	Demaniale	254	201	180	PG	CITTA' DI CASTELLO		No	11/10/2007	ACQUISIZIONE	Valore catastale	45,50	45,50	AGENZIA FORESTALE REGIONALE	Il valore del bene è stato determinato con il criterio Valore catastale in quanto non si conosce il valore di acquisizione
25512	TERRENI DEMANIALI	1.2.2.01.03.01.001	Demaniale	58	13	400	PG	CITTA' DI CASTELLO		No	13/11/2009	TRASFERIMENTO A TITOLO GRATUITO	Valore catastale	3,25	3,25	PROVINCIA	
25514	TERRENI DEMANIALI	1.2.2.01.03.01.001	Demaniale	58	20	220	PG	CITTA' DI CASTELLO		No	13/11/2009	TRASFERIMENTO A TITOLO GRATUITO	Valore catastale	45,50	45,50	PROVINCIA	
25516	TERRENI DEMANIALI	1.2.2.01.03.01.001	Demaniale	58	54	760	PG	CITTA' DI CASTELLO		No	13/11/2009	TRASFERIMENTO A TITOLO GRATUITO	Valore catastale	6,50	6,50	PROVINCIA	
25074	TERRENI DEMANIALI	1.2.2.01.03.01.001	Demaniale	283	524	325	PG	CITTA' DI CASTELLO		No	11/06/2007	ACQUISIZIONE	Valore catastale	190,13	190,13	AGENZIA FORESTALE REGIONALE	Il valore del bene è stato determinato con il criterio Valore catastale in quanto non si conosce il valore di acquisizione
25075	TERRENI DEMANIALI	1.2.2.01.03.01.001	Demaniale	282	113	64	PG	CITTA' DI CASTELLO		No	11/06/2007	ACQUISIZIONE	Valore catastale	16,25	16,25	AGENZIA FORESTALE REGIONALE	Il valore del bene è stato determinato con il criterio Valore catastale in quanto non si conosce il valore di acquisizione
25077	TERRENI DEMANIALI	1.2.2.01.03.01.001	Demaniale	282	531	88	PG	CITTA' DI CASTELLO		No	11/06/2007	ACQUISIZIONE	Valore catastale	48,75	48,75	AGENZIA FORESTALE REGIONALE	Il valore del bene è stato determinato con il criterio Valore catastale in quanto non si conosce il valore di acquisizione
25081	TERRENI DEMANIALI	1.2.2.01.03.01.001	Demaniale	282	537	640	PG	CITTA' DI CASTELLO		No	02/07/2007	ACQUISIZIONE	Valore catastale	349,38	349,38	AGENZIA FORESTALE REGIONALE	Il valore del bene è stato determinato con il criterio Valore catastale in quanto non si conosce il valore di acquisizione
25084	TERRENI DEMANIALI	1.2.2.01.03.01.001	Demaniale	282	117	220	PG	CITTA' DI CASTELLO		No	11/06/2007	ACQUISIZIONE	Valore catastale	65,00	65,00	AGENZIA FORESTALE REGIONALE	Il valore del bene è stato determinato con il criterio Valore catastale in quanto non si conosce il valore di acquisizione
25088	TERRENI DEMANIALI	1.2.2.01.03.01.001	Demaniale	255	618	39	PG	CITTA' DI CASTELLO		No	11/06/2007	ACQUISIZIONE	Valore catastale	22,75	22,75	AGENZIA FORESTALE REGIONALE	Il valore del bene è stato determinato con il criterio Valore catastale in quanto non si conosce il valore di acquisizione
25090	TERRENI DEMANIALI	1.2.2.01.03.01.001	Demaniale	108	813	6	PG	CITTA' DI CASTELLO		No	20/09/2007	ACQUISIZIONE	Valore catastale	1,63	1,63	AGENZIA FORESTALE REGIONALE	Il valore del bene è stato determinato con il criterio Valore catastale in quanto non si conosce il valore di acquisizione
25093	TERRENI DEMANIALI	1.2.2.01.03.01.001	Demaniale	87	1067	14	PG	CITTA' DI CASTELLO		No	11/06/2007	ACQUISIZIONE	Valore catastale	1,63	1,63	AGENZIA FORESTALE REGIONALE	Il valore del bene è stato determinato con il criterio Valore Catastale in quanto non si conosce il valore di acquisizione
24913	TERRENI DEMANIALI	1.2.2.01.03.01.001	Demaniale	282	575	64	PG	CITTA' DI CASTELLO		No	11/10/2007	ACQUISIZIONE	Valore catastale	37,38	37,38	AGENZIA FORESTALE REGIONALE	Il valore del bene è stato determinato con il criterio Valore catastale in quanto non si conosce il valore di acquisizione
24914	TERRENI DEMANIALI	1.2.2.01.03.01.001	Demaniale	282	576	4	PG	CITTA' DI CASTELLO		No	11/10/2007	ACQUISIZIONE	Valore catastale	1,63	1,63	AGENZIA FORESTALE REGIONALE	Il valore del bene è stato determinato con il criterio Valore catastale in quanto non si conosce il valore di acquisizione
25450	TERRENI DEMANIALI	1.2.2.01.03.01.001	Demaniale	87	1063	21	PG	CITTA' DI CASTELLO		No	05/12/2007	ACQUISIZIONE	Valore catastale	17,88	17,88	AGENZIA FORESTALE REGIONALE	Il valore del bene è stato determinato con il criterio Valore Catastale in quanto non si conosce il valore di acquisizione

PATRIMONIO IMMOBILIARE REGIONE UMBRIA
Prospetto Terreni al 31/12/2019

Sviluppumbria S.p.A.

Numero Identificativo (da sistema informativo)	Classificazione secondo il piano dei conti dello Stato Patrimoniale in base al D.lgs.118/2011 (Descrizione)	Classificazione secondo il piano dei conti dello Stato Patrimoniale in base al D.lgs.118/2011 (Codice)	Classificazione ai sensi del codice civile (demaniale,disponibile, indisponibile)	Foglio	Particella	Superficie mq	Provincia	Comune	Località	Bene soggetto ad ammortamento	Data di acquisizione	Modalità di acquisizione	Criterio di valutazione secondo i principi del D.lgs 118/2011	Valore dell'immobile secondo i principi del D.lgs 118/2011 al 31/12/2019 (euro)	Valore dell'immobile secondo i principi del D.lgs 118/2011 al 31/12/2018 (euro)	Ente Gestore	Note
25453	TERRENI DEMANIALI	1.2.2.01.03.01.001	Demaniale	282	565	403	PG	CITTA' DI CASTELLO		No	21/12/2007	ACQUISIZIONE	Valore catastale	219,38	219,38	AGENZIA FORESTALE REGIONALE	Il valore del bene è stato determinato con il criterio Valore catastale in quanto non si conosce il valore di acquisizione
25458	TERRENI DEMANIALI	1.2.2.01.03.01.001	Demaniale	317	561	32	PG	CITTA' DI CASTELLO		No	21/12/2007	ACQUISIZIONE	Valore catastale	17,88	17,88	AGENZIA FORESTALE REGIONALE	Il valore del bene è stato determinato con il criterio Valore Catastale in quanto non si conosce Il valore di acquisizione.
25349	TERRENI DEMANIALI	1.2.2.01.03.01.001	Demaniale	323	551	302	PG	CITTA' DI CASTELLO		No	18/04/2006	ACQUISIZIONE	Valore catastale	177,13	177,13	AGENZIA FORESTALE REGIONALE	Il valore del bene è stato determinato con il criterio Valore Catastale in quanto non si conosce il valore di acquisizione
25352	TERRENI DEMANIALI	1.2.2.01.03.01.001	Demaniale	308	196	42	PG	CITTA' DI CASTELLO		No	18/04/2006	ACQUISIZIONE	Valore catastale	11,38	11,38	AGENZIA FORESTALE REGIONALE	Il valore del bene è stato determinato con il criterio Valore catastale in quanto non si conosce il valore di acquisizione
25538	TERRENI DEMANIALI	1.2.2.01.03.01.001	Demaniale	92	88	230	PG	CITTA' DI CASTELLO		No	13/11/2009	TRASFERIMENTO A TITOLO GRATUITO	Valore catastale	1,63	1,63	PROVINCIA	
25203	TERRENI DEMANIALI	1.2.2.01.03.01.001	Demaniale	131	103	225	PG	CITTA' DI CASTELLO		No	24/07/2007	TRASFERIMENTO A TITOLO GRATUITO	Valore catastale	273,00	273,00	UMBRIA TPL E MOBILITA' S.p.A.	
25204	TERRENI DEMANIALI	1.2.2.01.03.01.001	Demaniale	131	124	1.280	PG	CITTA' DI CASTELLO		No	24/07/2007	TRASFERIMENTO A TITOLO GRATUITO	Valore catastale	0,00	0,00	UMBRIA TPL E MOBILITA' S.p.A.	
25207	TERRENI DEMANIALI	1.2.2.01.03.01.001	Demaniale	149	88	2.660	PG	CITTA' DI CASTELLO		No	24/07/2007	TRASFERIMENTO A TITOLO GRATUITO	Valore catastale	0,00	0,00	UMBRIA TPL E MOBILITA' S.p.A.	
25166	TERRENI DEMANIALI	1.2.2.01.03.01.001	Demaniale	254	690	10	PG	CITTA' DI CASTELLO		No	11/06/2007	ACQUISIZIONE	Valore catastale	6,50	6,50	AGENZIA FORESTALE REGIONALE	Il valore del bene è stato determinato con il criterio Valore catastale in quanto non si conosce il valore di acquisizione
25169	TERRENI DEMANIALI	1.2.2.01.03.01.001	Demaniale	255	596	648	PG	CITTA' DI CASTELLO		No	11/06/2007	ACQUISIZIONE	Valore catastale	380,25	380,25	AGENZIA FORESTALE REGIONALE	Il valore del bene è stato determinato con il criterio Valore catastale in quanto non si conosce il valore di acquisizione
25170	TERRENI DEMANIALI	1.2.2.01.03.01.001	Demaniale	255	598	358	PG	CITTA' DI CASTELLO		No	11/06/2007	ACQUISIZIONE	Valore catastale	209,63	209,63	AGENZIA FORESTALE REGIONALE	Il valore del bene è stato determinato con il criterio Valore catastale in quanto non si conosce il valore di acquisizione
25171	TERRENI DEMANIALI	1.2.2.01.03.01.001	Demaniale	254	195	250	PG	CITTA' DI CASTELLO		No	11/06/2007	ACQUISIZIONE	Valore catastale	63,38	63,38	AGENZIA FORESTALE REGIONALE	Il valore del bene è stato determinato con il criterio Valore catastale in quanto non si conosce il valore di acquisizione
24996	TERRENI DEMANIALI	1.2.2.01.03.01.001	Demaniale	285	584	365	PG	CITTA' DI CASTELLO		No	02/07/2007	ACQUISIZIONE	Valore catastale	214,50	214,50	AGENZIA FORESTALE REGIONALE	Il valore del bene è stato determinato con il criterio Valore catastale in quanto non si conosce il valore di acquisizione
24998	TERRENI DEMANIALI	1.2.2.01.03.01.001	Demaniale	285	561	698	PG	CITTA' DI CASTELLO		No	01/08/2007	ACQUISIZIONE	Valore catastale	204,75	204,75	AGENZIA FORESTALE REGIONALE	Il valore del bene è stato determinato con il criterio Valore catastale in quanto non si conosce il valore di acquisizione
24933	TERRENI DEMANIALI	1.2.2.01.03.01.001	Demaniale	282	29	300	PG	CITTA' DI CASTELLO		No	11/10/2007	ACQUISIZIONE	Valore catastale	74,75	74,75	AGENZIA FORESTALE REGIONALE	Il valore del bene è stato determinato con il criterio Valore catastale in quanto non si conosce il valore di acquisizione
24935	TERRENI DEMANIALI	1.2.2.01.03.01.001	Demaniale	282	41	920	PG	CITTA' DI CASTELLO		No	11/10/2007	ACQUISIZIONE	Valore catastale	269,75	269,75	AGENZIA FORESTALE REGIONALE	Il valore del bene è stato determinato con il criterio Valore catastale in quanto non si conosce il valore di acquisizione
24938	TERRENI DEMANIALI	1.2.2.01.03.01.001	Demaniale	282	590	232	PG	CITTA' DI CASTELLO		No	11/10/2007	ACQUISIZIONE	Valore catastale	136,50	136,50	AGENZIA FORESTALE REGIONALE	Il valore del bene è stato determinato con il criterio Valore catastale in quanto non si conosce il valore di acquisizione
25188	TERRENI DEMANIALI	1.2.2.01.03.01.001	Demaniale	69	602	27	PG	CITTA' DI CASTELLO		No	24/10/1990	ACQUISIZIONE	Valore acquisizione	48,33	48,33	AGENZIA FORESTALE REGIONALE	
25190	TERRENI DEMANIALI	1.2.2.01.03.01.001	Demaniale	66	47	2.020	PG	CITTA' DI CASTELLO		No	24/07/2007	TRASFERIMENTO A TITOLO GRATUITO	Valore catastale	0,00	0,00	UMBRIA TPL E MOBILITA' S.p.A.	
25194	TERRENI DEMANIALI	1.2.2.01.03.01.001	Demaniale	86	21	3.400	PG	CITTA' DI CASTELLO		No	24/07/2007	TRASFERIMENTO A TITOLO GRATUITO	Valore catastale	0,00	0,00	UMBRIA TPL E MOBILITA' S.p.A.	

PATRIMONIO IMMOBILIARE REGIONE UMBRIA
Prospetto Terreni al 31/12/2019

Sviluppumbria S.p.A.

Numero Identificativo (da sistema informativo)	Classificazione secondo il piano dei conti dello Stato Patrimoniale in base al D.lgs.118/2011 (Descrizione)	Classificazione secondo il piano dei conti dello Stato Patrimoniale in base al D.lgs.118/2011 (Codice)	Classificazione ai sensi del codice civile (demaniale,disponibile, indisponibile)	Foglio	Particella	Superficie mq	Provincia	Comune	Località	Bene soggetto ad ammortamento	Data di acquisizione	Modalità di acquisizione	Criterio di valutazione secondo i principi del D.lgs 118/2011	Valore dell'immobile secondo i principi del D.lgs 118/2011 al 31/12/2019 (euro)	Valore dell'immobile secondo i principi del D.lgs 118/2011 al 31/12/2018 (euro)	Ente Gestore	Note
25500	TERRENI DEMANIALI	1.2.2.01.03.01.001	Demaniale	56	35	2.790	PG	CITTA' DI CASTELLO		No	13/11/2009	TRASFERIMENTO A TITOLO GRATUITO	Valore catastale	117,00	117,00	PROVINCIA	
25508	TERRENI DEMANIALI	1.2.2.01.03.01.001	Demaniale	57	56	860	PG	CITTA' DI CASTELLO		No	13/11/2009	TRASFERIMENTO A TITOLO GRATUITO	Valore catastale	35,75	35,75	PROVINCIA	
25312	TERRENI DEMANIALI	1.2.2.01.03.01.001	Demaniale	84	593	58	PG	CITTA' DI CASTELLO		No	10/05/2005	ACQUISIZIONE	Valore catastale	50,38	50,38	AGENZIA FORESTALE REGIONALE	Il valore del bene è stato determinato con il criterio Valore Catastale in quanto non si conosce il valore di acquisizione
25313	TERRENI DEMANIALI	1.2.2.01.03.01.001	Demaniale	84	599	40	PG	CITTA' DI CASTELLO		No	06/02/2006	ACQUISIZIONE	Valore catastale	37,38	37,38	AGENZIA FORESTALE REGIONALE	Il valore del bene è stato determinato con il criterio Valore Catastale in quanto non si conosce il valore di acquisizione
25315	TERRENI DEMANIALI	1.2.2.01.03.01.001	Demaniale	85	794	4	PG	CITTA' DI CASTELLO		No	10/05/2005	ACQUISIZIONE	Valore catastale	3,25	3,25	AGENZIA FORESTALE REGIONALE	Il valore del bene è stato determinato con il criterio Valore Catastale in quanto non si conosce il valore di acquisizione
25316	TERRENI DEMANIALI	1.2.2.01.03.01.001	Demaniale	173	570	11	PG	CITTA' DI CASTELLO		No	17/11/2005	ACQUISIZIONE	Valore catastale	6,50	6,50	AGENZIA FORESTALE REGIONALE	Il valore del bene è stato determinato con il criterio Valore catastale in quanto non si conosce il valore di acquisizione
25317	TERRENI DEMANIALI	1.2.2.01.03.01.001	Demaniale	173	572	11	PG	CITTA' DI CASTELLO		No	17/11/2005	ACQUISIZIONE	Valore catastale	6,50	6,50	AGENZIA FORESTALE REGIONALE	Il valore del bene è stato determinato con il criterio Valore catastale in quanto non si conosce il valore di acquisizione
25318	TERRENI DEMANIALI	1.2.2.01.03.01.001	Demaniale	174	777	52	PG	CITTA' DI CASTELLO		No	17/11/2005	ACQUISIZIONE	Valore catastale	13,00	13,00	AGENZIA FORESTALE REGIONALE	Il valore del bene è stato determinato con il criterio Valore catastale in quanto non si conosce il valore di acquisizione
25042	TERRENI DEMANIALI	1.2.2.01.03.01.001	Demaniale	308	1083	390	PG	CITTA' DI CASTELLO		No	05/09/2007	ACQUISIZIONE	Valore catastale	229,13	229,13	AGENZIA FORESTALE REGIONALE	Il valore del bene è stato determinato con il criterio Valore catastale in quanto non si conosce il valore di acquisizione
25046	TERRENI DEMANIALI	1.2.2.01.03.01.001	Demaniale	309	596	209	PG	CITTA' DI CASTELLO		No	05/09/2007	ACQUISIZIONE	Valore catastale	52,00	52,00	AGENZIA FORESTALE REGIONALE	Il valore del bene è stato determinato con il criterio Valore catastale in quanto non si conosce il valore di acquisizione
25050	TERRENI DEMANIALI	1.2.2.01.03.01.001	Demaniale	314	570	165	PG	CITTA' DI CASTELLO		No	05/09/2007	ACQUISIZIONE	Valore catastale	97,50	97,50	AGENZIA FORESTALE REGIONALE	Il valore del bene è stato determinato con il criterio Valore catastale in quanto non si conosce il valore di acquisizione
25052	TERRENI DEMANIALI	1.2.2.01.03.01.001	Demaniale	317	47	330	PG	CITTA' DI CASTELLO		No	05/09/2007	ACQUISIZIONE	Valore catastale	82,88	82,88	AGENZIA FORESTALE REGIONALE	Il valore del bene è stato determinato con il criterio Valore Catastale in quanto non si conosce il valore di acquisizione.
25055	TERRENI DEMANIALI	1.2.2.01.03.01.001	Demaniale	282	517	485	PG	CITTA' DI CASTELLO		No	11/10/2007	ACQUISIZIONE	Valore catastale	284,38	284,38	AGENZIA FORESTALE REGIONALE	Il valore del bene è stato determinato con il criterio Valore catastale in quanto non si conosce il valore di acquisizione
25059	TERRENI DEMANIALI	1.2.2.01.03.01.001	Demaniale	306	647	97	PG	CITTA' DI CASTELLO		No	11/06/2007	ACQUISIZIONE	Valore catastale	24,38	24,38	AGENZIA FORESTALE REGIONALE	Il valore del bene è stato determinato con il criterio Valore Catastale in quanto non si conosce il valore di acquisizione.
25064	TERRENI DEMANIALI	1.2.2.01.03.01.001	Demaniale	306	659	30	PG	CITTA' DI CASTELLO		No	11/06/2007	ACQUISIZIONE	Valore catastale	8,13	8,13	AGENZIA FORESTALE REGIONALE	Il valore del bene è stato determinato con il criterio Valore catastale in quanto non si conosce il valore di acquisizione
25068	TERRENI DEMANIALI	1.2.2.01.03.01.001	Demaniale	283	98	708	PG	CITTA' DI CASTELLO		No	02/07/2007	ACQUISIZIONE	Valore catastale	178,75	178,75	AGENZIA FORESTALE REGIONALE	Il valore del bene è stato determinato con il criterio Valore catastale in quanto non si conosce il valore di acquisizione
25069	TERRENI DEMANIALI	1.2.2.01.03.01.001	Demaniale	283	514	2	PG	CITTA' DI CASTELLO		No	02/07/2007	ACQUISIZIONE	Valore catastale	1,63	1,63	AGENZIA FORESTALE REGIONALE	Il valore del bene è stato determinato con il criterio Valore catastale in quanto non si conosce il valore di acquisizione
24919	TERRENI DEMANIALI	1.2.2.01.03.01.001	Demaniale	282	549	40	PG	CITTA' DI CASTELLO		No	11/10/2007	ACQUISIZIONE	Valore catastale	22,75	22,75	AGENZIA FORESTALE REGIONALE	Il valore del bene è stato determinato con il criterio Valore catastale in quanto non si conosce il valore di acquisizione
24923	TERRENI DEMANIALI	1.2.2.01.03.01.001	Demaniale	282	573	460	PG	CITTA' DI CASTELLO		No	11/10/2007	ACQUISIZIONE	Valore catastale	250,25	250,25	AGENZIA FORESTALE REGIONALE	Il valore del bene è stato determinato con il criterio Valore catastale in quanto non si conosce il valore di acquisizione
24925	TERRENI DEMANIALI	1.2.2.01.03.01.001	Demaniale	282	543	40	PG	CITTA' DI CASTELLO		No	11/10/2007	ACQUISIZIONE	Valore catastale	21,13	21,13	AGENZIA FORESTALE REGIONALE	Il valore del bene è stato determinato con il criterio Valore catastale in quanto non si conosce il valore di acquisizione

PATRIMONIO IMMOBILIARE REGIONE UMBRIA
Prospetto Terreni al 31/12/2019

Sviluppumbria S.p.A.

Numero Identificativo (da sistema informativo)	Classificazione secondo il piano dei conti dello Stato Patrimoniale in base al D.lgs.118/2011 (Descrizione)	Classificazione secondo il piano dei conti dello Stato Patrimoniale in base al D.lgs.118/2011 (Codice)	Classificazione ai sensi del codice civile (demaniale,disponibile, indisponibile)	Foglio	Particella	Superficie mq	Provincia	Comune	Località	Bene soggetto ad ammortamento	Data di acquisizione	Modalità di acquisizione	Criterio di valutazione secondo i principi del D.lgs 118/2011	Valore dell'immobile secondo i principi del D.lgs 118/2011 al 31/12/2019 (euro)	Valore dell'immobile secondo i principi del D.lgs 118/2011 al 31/12/2018 (euro)	Ente Gestore	Note
25041	TERRENI DEMANIALI	1.2.2.01.03.01.001	Demaniale	308	1074	390	PG	CITTA' DI CASTELLO		No	05/09/2007	ACQUISIZIONE	Valore catastale	229,13	229,13	AGENZIA FORESTALE REGIONALE	Il valore del bene è stato determinato con il criterio Valore catastale in quanto non si conosce il valore di acquisizione
25154	TERRENI DEMANIALI	1.2.2.01.03.01.001	Demaniale	283	522	365	PG	CITTA' DI CASTELLO		No	11/10/2007	ACQUISIZIONE	Valore catastale	199,88	199,88	AGENZIA FORESTALE REGIONALE	Il valore del bene è stato determinato con il criterio Valore catastale in quanto non si conosce il valore di acquisizione
25155	TERRENI DEMANIALI	1.2.2.01.03.01.001	Demaniale	285	31	610	PG	CITTA' DI CASTELLO		No	11/10/2007	ACQUISIZIONE	Valore catastale	52,00	52,00	AGENZIA FORESTALE REGIONALE	Il valore del bene è stato determinato con il criterio Valore catastale in quanto non si conosce il valore di acquisizione
25158	TERRENI DEMANIALI	1.2.2.01.03.01.001	Demaniale	255	152	1.250	PG	CITTA' DI CASTELLO		No	11/10/2007	ACQUISIZIONE	Valore catastale	52,00	52,00	AGENZIA FORESTALE REGIONALE	Il valore del bene è stato determinato con il criterio Valore catastale in quanto non si conosce il valore di acquisizione
25094	TERRENI DEMANIALI	1.2.2.01.03.01.001	Demaniale	108	815	20	PG	CITTA' DI CASTELLO		No	11/06/2007	ACQUISIZIONE	Valore catastale	24,38	24,38	AGENZIA FORESTALE REGIONALE	Il valore del bene è stato determinato con il criterio Valore catastale in quanto non si conosce il valore di acquisizione
25096	TERRENI DEMANIALI	1.2.2.01.03.01.001	Demaniale	255	135	115	PG	CITTA' DI CASTELLO		No	11/10/2007	ACQUISIZIONE	Valore catastale	29,25	29,25	AGENZIA FORESTALE REGIONALE	Il valore del bene è stato determinato con il criterio Valore catastale in quanto non si conosce il valore di acquisizione
25100	TERRENI DEMANIALI	1.2.2.01.03.01.001	Demaniale	130	1766	15	PG	CITTA' DI CASTELLO		No	20/09/2007	ACQUISIZIONE	Valore catastale	14,63	14,63	AGENZIA FORESTALE REGIONALE	Il valore del bene è stato determinato con il criterio Valore catastale in quanto non si conosce il valore di acquisizione
25102	TERRENI DEMANIALI	1.2.2.01.03.01.001	Demaniale	108	825	26	PG	CITTA' DI CASTELLO		No	11/06/2007	ACQUISIZIONE	Valore catastale	30,88	30,88	AGENZIA FORESTALE REGIONALE	Il valore del bene è stato determinato con il criterio Valore catastale in quanto non si conosce il valore di acquisizione
25104	TERRENI DEMANIALI	1.2.2.01.03.01.001	Demaniale	108	821	67	PG	CITTA' DI CASTELLO		No	11/06/2007	ACQUISIZIONE	Valore catastale	78,00	78,00	AGENZIA FORESTALE REGIONALE	Il valore del bene è stato determinato con il criterio Valore catastale in quanto non si conosce il valore di acquisizione
24915	TERRENI DEMANIALI	1.2.2.01.03.01.001	Demaniale	282	80	480	PG	CITTA' DI CASTELLO		No	11/10/2007	ACQUISIZIONE	Valore catastale	120,25	120,25	AGENZIA FORESTALE REGIONALE	Il valore del bene è stato determinato con il criterio Valore catastale in quanto non si conosce il valore di acquisizione
25028	TERRENI DEMANIALI	1.2.2.01.03.01.001	Demaniale	280	146	62	PG	CITTA' DI CASTELLO		No	01/08/2007	ACQUISIZIONE	Valore catastale	16,25	16,25	AGENZIA FORESTALE REGIONALE	Il valore del bene è stato determinato con il criterio Valore catastale in quanto non si conosce il valore di acquisizione
25029	TERRENI DEMANIALI	1.2.2.01.03.01.001	Demaniale	306	650	9	PG	CITTA' DI CASTELLO		No	01/08/2007	ACQUISIZIONE	Valore catastale	1,63	1,63	AGENZIA FORESTALE REGIONALE	Il valore del bene è stato determinato con il criterio Valore catastale in quanto non si conosce il valore di acquisizione
25031	TERRENI DEMANIALI	1.2.2.01.03.01.001	Demaniale	308	164	220	PG	CITTA' DI CASTELLO		No	05/09/2007	ACQUISIZIONE	Valore catastale	55,25	55,25	AGENZIA FORESTALE REGIONALE	Il valore del bene è stato determinato con il criterio Valore catastale in quanto non si conosce il valore di acquisizione
25033	TERRENI DEMANIALI	1.2.2.01.03.01.001	Demaniale	308	1064	40	PG	CITTA' DI CASTELLO		No	05/09/2007	ACQUISIZIONE	Valore catastale	22,75	22,75	AGENZIA FORESTALE REGIONALE	Il valore del bene è stato determinato con il criterio Valore catastale in quanto non si conosce il valore di acquisizione
25143	TERRENI DEMANIALI	1.2.2.01.03.01.001	Demaniale	84	601	7	PG	CITTA' DI CASTELLO		No	20/09/2007	ACQUISIZIONE	Valore catastale	8,13	8,13	AGENZIA FORESTALE REGIONALE	Il valore del bene è stato determinato con il criterio Valore Catastalein quanto non si conosce il valore di acquisizione
25145	TERRENI DEMANIALI	1.2.2.01.03.01.001	Demaniale	235	582	298	PG	CITTA' DI CASTELLO		No	11/10/2007	ACQUISIZIONE	Valore catastale	175,50	175,50	AGENZIA FORESTALE REGIONALE	Il valore del bene è stato determinato con il criterio Valore catastale in quanto non si conosce il valore di acquisizione
25150	TERRENI DEMANIALI	1.2.2.01.03.01.001	Demaniale	130	1760	11	PG	CITTA' DI CASTELLO		No	20/09/2007	ACQUISIZIONE	Valore catastale	9,75	9,75	AGENZIA FORESTALE REGIONALE	Il valore del bene è stato determinato con il criterio Valore catastale in quanto non si conosce il valore di acquisizione
25151	TERRENI DEMANIALI	1.2.2.01.03.01.001	Demaniale	108	811	10	PG	CITTA' DI CASTELLO		No	11/06/2007	ACQUISIZIONE	Valore catastale	9,75	9,75	AGENZIA FORESTALE REGIONALE	Il valore del bene è stato determinato con il criterio Valore catastale in quanto non si conosce il valore di acquisizione.
25152	TERRENI DEMANIALI	1.2.2.01.03.01.001	Demaniale	130	1762	9	PG	CITTA' DI CASTELLO		No	20/09/2007	ACQUISIZIONE	Valore catastale	1,63	1,63	AGENZIA FORESTALE REGIONALE	Il valore del bene è stato determinato con il criterio Valore catastale in quanto non si conosce il valore di acquisizione
25434	TERRENI DEMANIALI	1.2.2.01.03.01.001	Demaniale	308	1076	872	PG	CITTA' DI CASTELLO		No	12/05/2006	ACQUISIZIONE	Valore catastale	581,75	581,75	AGENZIA FORESTALE REGIONALE	Il valore del bene è stato determinato con il criterio Valore catastale in quanto non si conosce il valore di acquisizione

PATRIMONIO IMMOBILIARE REGIONE UMBRIA
Prospetto Terreni al 31/12/2019

Sviluppumbria S.p.A.

Numero Identificativo (da sistema informativo)	Classificazione secondo il piano dei conti dello Stato Patrimoniale in base al D.lgs.118/2011 (Descrizione)	Classificazione secondo il piano dei conti dello Stato Patrimoniale in base al D.lgs.118/2011 (Codice)	Classificazione ai sensi del codice civile (demaniale,disponibile, indisponibile)	Foglio	Particella	Superficie mq	Provincia	Comune	Località	Bene soggetto ad ammortamento	Data di acquisizione	Modalità di acquisizione	Criterio di valutazione secondo i principi del D.lgs 118/2011	Valore dell'immobile secondo i principi del D.lgs 118/2011 al 31/12/2019 (euro)	Valore dell'immobile secondo i principi del D.lgs 118/2011 al 31/12/2018 (euro)	Ente Gestore	Note
25436	TERRENI DEMANIALI	1.2.2.01.03.01.001	Demaniale	308	1078	230	PG	CITTA' DI CASTELLO		No	12/05/2006	ACQUISIZIONE	Valore catastale	134,88	134,88	AGENZIA FORESTALE REGIONALE	Il valore del bene è stato determinato con il criterio Valore catastale in quanto non si conosce il valore di acquisizione
25442	TERRENI DEMANIALI	1.2.2.01.03.01.001	Demaniale	306	310	90	PG	CITTA' DI CASTELLO		No	12/05/2006	ACQUISIZIONE	Valore catastale	8,13	8,13	AGENZIA FORESTALE REGIONALE	Il valore del bene è stato determinato con il criterio Valore catastale in quanto non si conosce il valore di acquisizione
25445	TERRENI DEMANIALI	1.2.2.01.03.01.001	Demaniale	315	597	652	PG	CITTA' DI CASTELLO		No	12/05/2006	ACQUISIZIONE	Valore catastale	383,50	383,50	AGENZIA FORESTALE REGIONALE	Il valore del bene è stato determinato con il criterio Valore catastale in quanto non si conosce il valore di acquisizione
25449	TERRENI DEMANIALI	1.2.2.01.03.01.001	Demaniale	242	1134	16	PG	CITTA' DI CASTELLO		No	04/04/2006	ACQUISIZIONE	Valore catastale	4,88	4,88	AGENZIA FORESTALE REGIONALE	Il valore del bene è stato determinato con il criterio Valore catastale in quanto non si conosce il valore di acquisizione
25389	TERRENI DEMANIALI	1.2.2.01.03.01.001	Demaniale	317	546	1.310	PG	CITTA' DI CASTELLO		No	11/05/2006	ACQUISIZIONE	Valore catastale	329,88	329,88	AGENZIA FORESTALE REGIONALE	Il valore del bene è stato determinato con il criterio Valore Catastale in quanto non si conosce il valore di acquisizione.
25390	TERRENI DEMANIALI	1.2.2.01.03.01.001	Demaniale	317	548	986	PG	CITTA' DI CASTELLO		No	11/05/2006	ACQUISIZIONE	Valore catastale	50,38	50,38	AGENZIA FORESTALE REGIONALE	Il valore del bene è stato determinato con il criterio Valore Catastale in quanto non si conosce il valore di acquisizione.
25399	TERRENI DEMANIALI	1.2.2.01.03.01.001	Demaniale	314	552	40	PG	CITTA' DI CASTELLO		No	11/05/2006	ACQUISIZIONE	Valore catastale	21,13	21,13	AGENZIA FORESTALE REGIONALE	Il valore del bene è stato determinato con il criterio Valore catastale in quanto non si conosce il valore di acquisizione
25401	TERRENI DEMANIALI	1.2.2.01.03.01.001	Demaniale	314	556	216	PG	CITTA' DI CASTELLO		No	11/05/2006	ACQUISIZIONE	Valore catastale	126,75	126,75	AGENZIA FORESTALE REGIONALE	Il valore del bene è stato determinato con il criterio Valore catastale in quanto non si conosce il valore di acquisizione
25403	TERRENI DEMANIALI	1.2.2.01.03.01.001	Demaniale	314	560	120	PG	CITTA' DI CASTELLO		No	11/05/2006	ACQUISIZIONE	Valore catastale	69,88	69,88	AGENZIA FORESTALE REGIONALE	Il valore del bene è stato determinato con il criterio Valore catastale in quanto non si conosce il valore di acquisizione
25460	TERRENI DEMANIALI	1.2.2.01.03.01.001	Demaniale	317	563	11	PG	CITTA' DI CASTELLO		No	21/12/2007	ACQUISIZIONE	Valore catastale	6,50	6,50	AGENZIA FORESTALE REGIONALE	Il valore del bene è stato determinato con il criterio Valore Catastale in quanto non si conosce il valore di acquisizione.
25461	TERRENI DEMANIALI	1.2.2.01.03.01.001	Demaniale	317	565	600	PG	CITTA' DI CASTELLO		No	21/12/2007	ACQUISIZIONE	Valore catastale	326,63	326,63	AGENZIA FORESTALE REGIONALE	Il valore del bene è stato determinato con il criterio Valore Catastale in quanto non si conosce il valore di acquisizione.
25462	TERRENI DEMANIALI	1.2.2.01.03.01.001	Demaniale	317	571	560	PG	CITTA' DI CASTELLO		No	21/12/2007	ACQUISIZIONE	Valore catastale	258,38	258,38	AGENZIA FORESTALE REGIONALE	Il valore del bene è stato determinato con il criterio Valore Catastale in quanto non si conosce il valore di acquisizione.
25466	TERRENI DEMANIALI	1.2.2.01.03.01.001	Demaniale	317	567	125	PG	CITTA' DI CASTELLO		No	21/12/2007	ACQUISIZIONE	Valore catastale	68,25	68,25	AGENZIA FORESTALE REGIONALE	Il valore del bene è stato determinato con il criterio Valore Catastale in quanto non si conosce il valore di acquisizione.
25470	TERRENI DEMANIALI	1.2.2.01.03.01.001	Demaniale	84	588	13	PG	CITTA' DI CASTELLO		No	29/04/2008	ACQUISIZIONE	Valore catastale	16,25	16,25	AGENZIA FORESTALE REGIONALE	Il valore del bene è stato determinato con il criterio Valore Catastale in quanto non si conosce il valore di acquisizione
25471	TERRENI DEMANIALI	1.2.2.01.03.01.001	Demaniale	283	126	230	PG	CITTA' DI CASTELLO		No	31/10/2008	ACQUISIZIONE	Valore catastale	68,25	68,25	AGENZIA FORESTALE REGIONALE	Il valore del bene è stato determinato con il criterio Valore catastale in quanto non si conosce il valore di acquisizione
25474	TERRENI DEMANIALI	1.2.2.01.03.01.001	Demaniale	317	593	280	PG	CITTA' DI CASTELLO		No	22/04/2009	ACQUISIZIONE	Valore catastale	152,75	152,75	AGENZIA FORESTALE REGIONALE	Il valore del bene è stato determinato con il criterio Valore Catastale in quanto non si conosce il valore di acquisizione.
25477	TERRENI DEMANIALI	1.2.2.01.03.01.001	Demaniale	217	72	420	PG	CITTA' DI CASTELLO		No	04/12/2009	TRASFERIMENTO A TITOLO GRATUITO	Valore catastale	27,63	27,63	PROVINCIA	
25555	TERRENI DEMANIALI	1.2.2.01.03.01.001	Demaniale	134	57	1.040	PG	CITTA' DI CASTELLO		No	13/11/2009	TRASFERIMENTO A TITOLO GRATUITO	Valore catastale	43,88	43,88	PROVINCIA	
25559	TERRENI DEMANIALI	1.2.2.01.03.01.001	Demaniale	134	76	720	PG	CITTA' DI CASTELLO		No	13/11/2009	TRASFERIMENTO A TITOLO GRATUITO	Valore catastale	151,13	151,13	PROVINCIA	
25562	TERRENI DEMANIALI	1.2.2.01.03.01.001	Demaniale	279	692	1.202	PG	CITTA' DI CASTELLO		No	29/08/2011	ACQUISIZIONE	Valore catastale	706,88	706,88	AGENZIA FORESTALE REGIONALE	Il valore del bene è stato determinato con il criterio Valore catastale in quanto non si conosce il valore di acquisizione

PATRIMONIO IMMOBILIARE REGIONE UMBRIA
Prospetto Terreni al 31/12/2019

Sviluppumbria S.p.A.

Numero Identificativo (da sistema informativo)	Classificazione secondo il piano dei conti dello Stato Patrimoniale in base al D.lgs.118/2011 (Descrizione)	Classificazione secondo il piano dei conti dello Stato Patrimoniale in base al D.lgs.118/2011 (Codice)	Classificazione ai sensi del codice civile (demaniale,disponibile, indisponibile)	Foglio	Particella	Superficie mq	Provincia	Comune	Località	Bene soggetto ad ammortamento	Data di acquisizione	Modalità di acquisizione	Criterio di valutazione secondo i principi del D.lgs 118/2011	Valore dell'immobile secondo i principi del D.lgs 118/2011 al 31/12/2019 (euro)	Valore dell'immobile secondo i principi del D.lgs 118/2011 al 31/12/2018 (euro)	Ente Gestore	Note
25565	TERRENI DEMANIALI	1.2.2.01.03.01.001	Demaniale	279	689	195	PG	CITTA' DI CASTELLO		No	29/08/2011	ACQUISIZIONE	Valore catastale	113,75	113,75	AGENZIA FORESTALE REGIONALE	Il valore del bene è stato determinato con il criterio Valore catastale in quanto non si conosce il valore di acquisizione
25224	TERRENI DEMANIALI	1.2.2.01.03.01.001	Demaniale	175	167	270	PG	CITTA' DI CASTELLO		No	24/07/2007	TRASFERIMENTO A TITOLO GRATUITO	Valore catastale	237,25	237,25	UMBRIA TPL E MOBILITA' S.p.A.	
25225	TERRENI DEMANIALI	1.2.2.01.03.01.001	Demaniale	175	505	50	PG	CITTA' DI CASTELLO		No	24/07/2007	TRASFERIMENTO A TITOLO GRATUITO	Valore catastale	43,88	43,88	UMBRIA TPL E MOBILITA' S.p.A.	
25228	TERRENI DEMANIALI	1.2.2.01.03.01.001	Demaniale	189	4	3.960	PG	CITTA' DI CASTELLO		No	24/07/2007	TRASFERIMENTO A TITOLO GRATUITO	Valore catastale	0,00	0,00	UMBRIA TPL E MOBILITA' S.p.A.	
25176	TERRENI DEMANIALI	1.2.2.01.03.01.001	Demaniale	317	160	220	PG	CITTA' DI CASTELLO		No	12/01/2007	ACQUISIZIONE	Valore catastale	55,25	55,25	AGENZIA FORESTALE REGIONALE	Il valore del bene è stato determinato con il criterio Valore Catastale in quanto non si conosce il valore di acquisizione.
25177	TERRENI DEMANIALI	1.2.2.01.03.01.001	Demaniale	317	583	73	PG	CITTA' DI CASTELLO		No	12/01/2007	ACQUISIZIONE	Valore catastale	40,63	40,63	AGENZIA FORESTALE REGIONALE	Il valore del bene è stato determinato con il criterio Valore Catastale in quanto non si conosce il valore di acquisizione.
25178	TERRENI DEMANIALI	1.2.2.01.03.01.001	Demaniale	317	601	224	PG	CITTA' DI CASTELLO		No	12/01/2007	ACQUISIZIONE	Valore catastale	121,88	121,88	AGENZIA FORESTALE REGIONALE	Il valore del bene è stato determinato con il criterio Valore Catastale in quanto non si conosce il valore di acquisizione.
25257	TERRENI DEMANIALI	1.2.2.01.03.01.001	Demaniale	294	204	270	PG	CITTA' DI CASTELLO		No	24/07/2007	TRASFERIMENTO A TITOLO GRATUITO	Valore catastale	56,88	56,88	UMBRIA TPL E MOBILITA' S.p.A.	
25542	TERRENI DEMANIALI	1.2.2.01.03.01.001	Demaniale	94	50	5.960	PG	CITTA' DI CASTELLO		No	13/11/2009	TRASFERIMENTO A TITOLO GRATUITO	Valore catastale	250,25	250,25	PROVINCIA	
25548	TERRENI DEMANIALI	1.2.2.01.03.01.001	Demaniale	111	38	11.790	PG	CITTA' DI CASTELLO		No	13/11/2009	TRASFERIMENTO A TITOLO GRATUITO	Valore catastale	494,00	494,00	PROVINCIA	
25550	TERRENI DEMANIALI	1.2.2.01.03.01.001	Demaniale	134	15	420	PG	CITTA' DI CASTELLO		No	13/11/2009	TRASFERIMENTO A TITOLO GRATUITO	Valore catastale	247,00	247,00	PROVINCIA	
25552	TERRENI DEMANIALI	1.2.2.01.03.01.001	Demaniale	134	34	930	PG	CITTA' DI CASTELLO		No	13/11/2009	TRASFERIMENTO A TITOLO GRATUITO	Valore catastale	61,75	61,75	PROVINCIA	
25210	TERRENI DEMANIALI	1.2.2.01.03.01.001	Demaniale	131	2570	205	PG	CITTA' DI CASTELLO		No	24/07/2007	TRASFERIMENTO A TITOLO GRATUITO	Valore catastale	250,25	250,25	UMBRIA TPL E MOBILITA' S.p.A.	
25212	TERRENI DEMANIALI	1.2.2.01.03.01.001	Demaniale	149	2107	45	PG	CITTA' DI CASTELLO		No	24/07/2007	TRASFERIMENTO A TITOLO GRATUITO	Valore catastale	0,00	0,00	UMBRIA TPL E MOBILITA' S.p.A.	
25214	TERRENI DEMANIALI	1.2.2.01.03.01.001	Demaniale	149	2109	215	PG	CITTA' DI CASTELLO		No	24/07/2007	TRASFERIMENTO A TITOLO GRATUITO	Valore catastale	0,00	0,00	UMBRIA TPL E MOBILITA' S.p.A.	
25217	TERRENI DEMANIALI	1.2.2.01.03.01.001	Demaniale	155	68	2.700	PG	CITTA' DI CASTELLO		No	24/07/2007	TRASFERIMENTO A TITOLO GRATUITO	Valore catastale	0,00	0,00	UMBRIA TPL E MOBILITA' S.p.A.	
25269	TERRENI DEMANIALI	1.2.2.01.03.01.001	Demaniale	47	154	12	PG	CITTA' DI CASTELLO		No	28/05/1998	ACQUISIZIONE	Valore catastale	0,00	0,00	AGENZIA FORESTALE REGIONALE	Il valore del bene è stato determinato con il criterio Valore Catastale in quanto non si conosce il valore di acquisizione.
25300	TERRENI DEMANIALI	1.2.2.01.03.01.001	Demaniale	83	653	9	PG	CITTA' DI CASTELLO		No	06/02/2006	ACQUISIZIONE	Valore catastale	8,13	8,13	AGENZIA FORESTALE REGIONALE	Il valore del bene è stato determinato con il criterio Valore Catastale in quanto non si conosce il valore di acquisizione
25303	TERRENI DEMANIALI	1.2.2.01.03.01.001	Demaniale	83	661	6	PG	CITTA' DI CASTELLO		No	04/04/2006	ACQUISIZIONE	Valore catastale	4,88	4,88	AGENZIA FORESTALE REGIONALE	Il valore del bene è stato determinato con il criterio Valore Catastale in quanto non si conosce il valore di acquisizione.
25304	TERRENI DEMANIALI	1.2.2.01.03.01.001	Demaniale	83	663	16	PG	CITTA' DI CASTELLO		No	06/02/2006	ACQUISIZIONE	Valore catastale	9,75	9,75	AGENZIA FORESTALE REGIONALE	Il valore del bene è stato determinato con il criterio Valore Catastale in quanto non si conosce il valore di acquisizione

PATRIMONIO IMMOBILIARE REGIONE UMBRIA
Prospetto Terreni al 31/12/2019

Sviluppumbria S.p.A.

Numero Identificativo (da sistema informativo)	Classificazione secondo il piano dei conti dello Stato Patrimoniale in base al D.lgs.118/2011 (Descrizione)	Classificazione secondo il piano dei conti dello Stato Patrimoniale in base al D.lgs.118/2011 (Codice)	Classificazione ai sensi del codice civile (demaniale,disponibile, indisponibile)	Foglio	Particella	Superficie mq	Provincia	Comune	Località	Bene soggetto ad ammortamento	Data di acquisizione	Modalità di acquisizione	Criterio di valutazione secondo i principi del D.lgs 118/2011	Valore dell'immobile secondo i principi del D.lgs 118/2011 al 31/12/2019 (euro)	Valore dell'immobile secondo i principi del D.lgs 118/2011 al 31/12/2018 (euro)	Ente Gestore	Note
25310	TERRENI DEMANIALI	1.2.2.01.03.01.001	Demaniale	84	590	10	PG	CITTA' DI CASTELLO		No	06/02/2006	ACQUISIZIONE	Valore catastale	8,13	8,13	AGENZIA FORESTALE REGIONALE	Il valore del bene è stato determinato con il criterio Valore Catastale in quanto non si conosce il valore di acquisizione
25232	TERRENI DEMANIALI	1.2.2.01.03.01.001	Demaniale	196	67	580	PG	CITTA' DI CASTELLO		No	24/07/2007	TRASFERIMENTO A TITOLO GRATUITO	Valore catastale	534,63	534,63	UMBRIA TPL E MOBILITA' S.p.A.	
25234	TERRENI DEMANIALI	1.2.2.01.03.01.001	Demaniale	197	8	3.470	PG	CITTA' DI CASTELLO		No	24/07/2007	TRASFERIMENTO A TITOLO GRATUITO	Valore catastale	0,00	0,00	UMBRIA TPL E MOBILITA' S.p.A.	
25236	TERRENI DEMANIALI	1.2.2.01.03.01.001	Demaniale	213	26	76	PG	CITTA' DI CASTELLO		No	24/07/2007	TRASFERIMENTO A TITOLO GRATUITO	Valore catastale	0,00	0,00	UMBRIA TPL E MOBILITA' S.p.A.	
25238	TERRENI DEMANIALI	1.2.2.01.03.01.001	Demaniale	213	83	1.340	PG	CITTA' DI CASTELLO		No	24/07/2007	TRASFERIMENTO A TITOLO GRATUITO	Valore catastale	112,13	112,13	UMBRIA TPL E MOBILITA' S.p.A.	
25239	TERRENI DEMANIALI	1.2.2.01.03.01.001	Demaniale	214	15	1.380	PG	CITTA' DI CASTELLO		No	24/07/2007	TRASFERIMENTO A TITOLO GRATUITO	Valore catastale	0,00	0,00	UMBRIA TPL E MOBILITA' S.p.A.	
24964	TERRENI DEMANIALI	1.2.2.01.03.01.001	Demaniale	283	568	486	PG	CITTA' DI CASTELLO		No	11/10/2007	ACQUISIZIONE	Valore catastale	264,88	264,88	AGENZIA FORESTALE REGIONALE	Il valore del bene è stato determinato con il criterio Valore catastale in quanto non si conosce il valore di acquisizione
24968	TERRENI DEMANIALI	1.2.2.01.03.01.001	Demaniale	283	520	245	PG	CITTA' DI CASTELLO		No	11/10/2007	ACQUISIZIONE	Valore catastale	133,25	133,25	AGENZIA FORESTALE REGIONALE	Il valore del bene è stato determinato con il criterio Valore catastale in quanto non si conosce il valore di acquisizione
24970	TERRENI DEMANIALI	1.2.2.01.03.01.001	Demaniale	283	549	606	PG	CITTA' DI CASTELLO		No	01/08/2007	ACQUISIZIONE	Valore catastale	355,88	355,88	AGENZIA FORESTALE REGIONALE	Il valore del bene è stato determinato con il criterio Valore catastale in quanto non si conosce il valore di acquisizione
24945	TERRENI DEMANIALI	1.2.2.01.03.01.001	Demaniale	282	582	140	PG	CITTA' DI CASTELLO		No	11/10/2007	ACQUISIZIONE	Valore catastale	82,88	82,88	AGENZIA FORESTALE REGIONALE	Il valore del bene è stato determinato con il criterio Valore catastale in quanto non si conosce il valore di acquisizione
25259	TERRENI DEMANIALI	1.2.2.01.03.01.001	Demaniale	294	354	1.090	PG	CITTA' DI CASTELLO		No	24/07/2007	TRASFERIMENTO A TITOLO GRATUITO	Valore catastale	0,00	0,00	UMBRIA TPL E MOBILITA' S.p.A.	
25261	TERRENI DEMANIALI	1.2.2.01.03.01.001	Demaniale	70	100	10.600	PG	CITTA' DI CASTELLO		No	18/11/1993	ACQUISIZIONE	Valore catastale	12.899,25	12.899,25	AGENZIA FORESTALE REGIONALE	Il valore del bene è stato determinato con il criterio Valore Catastale in quanto non si conosce il valore di acquisizione
25262	TERRENI DEMANIALI	1.2.2.01.03.01.001	Demaniale	70	108	14.540	PG	CITTA' DI CASTELLO		No	18/11/1993	ACQUISIZIONE	Valore catastale	17.693,00	17.693,00	AGENZIA FORESTALE REGIONALE	Il valore del bene è stato determinato con il criterio Valore Catastale in quanto non si conosce il valore di acquisizione
25109	TERRENI DEMANIALI	1.2.2.01.03.01.001	Demaniale	254	687	118	PG	CITTA' DI CASTELLO		No	09/07/2007	ACQUISIZIONE	Valore catastale	69,88	69,88	AGENZIA FORESTALE REGIONALE	Il valore del bene è stato determinato con il criterio Valore catastale in quanto non si conosce il valore di acquisizione
25110	TERRENI DEMANIALI	1.2.2.01.03.01.001	Demaniale	255	586	378	PG	CITTA' DI CASTELLO		No	14/09/2007	ACQUISIZIONE	Valore catastale	222,63	222,63	AGENZIA FORESTALE REGIONALE	Il valore del bene è stato determinato con il criterio Valore catastale in quanto non si conosce il valore di acquisizione
25113	TERRENI DEMANIALI	1.2.2.01.03.01.001	Demaniale	255	570	17	PG	CITTA' DI CASTELLO		No	01/08/2007	ACQUISIZIONE	Valore catastale	1,63	1,63	AGENZIA FORESTALE REGIONALE	Il valore del bene è stato determinato con il criterio Valore catastale in quanto non si conosce il valore di acquisizione
24931	TERRENI DEMANIALI	1.2.2.01.03.01.001	Demaniale	282	592	72	PG	CITTA' DI CASTELLO		No	11/10/2007	ACQUISIZIONE	Valore catastale	42,25	42,25	AGENZIA FORESTALE REGIONALE	Il valore del bene è stato determinato con il criterio Valore catastale in quanto non si conosce il valore di acquisizione
24932	TERRENI DEMANIALI	1.2.2.01.03.01.001	Demaniale	282	594	56	PG	CITTA' DI CASTELLO		No	11/10/2007	ACQUISIZIONE	Valore catastale	32,50	32,50	AGENZIA FORESTALE REGIONALE	Il valore del bene è stato determinato con il criterio Valore catastale in quanto non si conosce il valore di acquisizione
24956	TERRENI DEMANIALI	1.2.2.01.03.01.001	Demaniale	282	105	180	PG	CITTA' DI CASTELLO		No	02/07/2007	ACQUISIZIONE	Valore catastale	53,63	53,63	AGENZIA FORESTALE REGIONALE	Il valore del bene è stato determinato con il criterio Valore catastale in quanto non si conosce il valore di acquisizione
24959	TERRENI DEMANIALI	1.2.2.01.03.01.001	Demaniale	282	115	210	PG	CITTA' DI CASTELLO		No	02/07/2007	ACQUISIZIONE	Valore catastale	801,13	801,13	AGENZIA FORESTALE REGIONALE	Il valore del bene è stato determinato con il criterio Valore catastale in quanto non si conosce il valore di acquisizione

PATRIMONIO IMMOBILIARE REGIONE UMBRIA
Prospetto Terreni al 31/12/2019

Sviluppumbria S.p.A.

Numero Identificativo (da sistema informativo)	Classificazione secondo il piano dei conti dello Stato Patrimoniale in base al D.lgs.118/2011 (Descrizione)	Classificazione secondo il piano dei conti dello Stato Patrimoniale in base al D.lgs.118/2011 (Codice)	Classificazione ai sensi del codice civile (demaniale,disponibile, indisponibile)	Foglio	Particella	Superficie mq	Provincia	Comune	Località	Bene soggetto ad ammortamento	Data di acquisizione	Modalità di acquisizione	Criterio di valutazione secondo i principi del D.lgs 118/2011	Valore dell'immobile secondo i principi del D.lgs 118/2011 al 31/12/2019 (euro)	Valore dell'immobile secondo i principi del D.lgs 118/2011 al 31/12/2018 (euro)	Ente Gestore	Note
24960	TERRENI DEMANIALI	1.2.2.01.03.01.001	Demaniale	282	533	242	PG	CITTA' DI CASTELLO		No	02/07/2007	ACQUISIZIONE	Valore catastale	141,38	141,38	AGENZIA FORESTALE REGIONALE	Il valore del bene è stato determinato con il criterio Valore catastale in quanto non si conosce il valore di acquisizione
25134	TERRENI DEMANIALI	1.2.2.01.03.01.001	Demaniale	255	608	72	PG	CITTA' DI CASTELLO		No	01/08/2007	ACQUISIZIONE	Valore catastale	14,63	14,63	AGENZIA FORESTALE REGIONALE	Il valore del bene è stato determinato con il criterio Valore catastale in quanto non si conosce il valore di acquisizione
24947	TERRENI DEMANIALI	1.2.2.01.03.01.001	Demaniale	282	509	172	PG	CITTA' DI CASTELLO		No	01/08/2007	ACQUISIZIONE	Valore catastale	94,25	94,25	AGENZIA FORESTALE REGIONALE	Il valore del bene è stato determinato con il criterio Valore catastale in quanto non si conosce il valore di acquisizione
24948	TERRENI DEMANIALI	1.2.2.01.03.01.001	Demaniale	282	44	310	PG	CITTA' DI CASTELLO		No	01/08/2007	ACQUISIZIONE	Valore catastale	91,00	91,00	AGENZIA FORESTALE REGIONALE	Il valore del bene è stato determinato con il criterio Valore catastale in quanto non si conosce il valore di acquisizione
24950	TERRENI DEMANIALI	1.2.2.01.03.01.001	Demaniale	282	586	155	PG	CITTA' DI CASTELLO		No	01/08/2007	ACQUISIZIONE	Valore catastale	84,50	84,50	AGENZIA FORESTALE REGIONALE	Il valore del bene è stato determinato con il criterio Valore catastale in quanto non si conosce il valore di acquisizione
24952	TERRENI DEMANIALI	1.2.2.01.03.01.001	Demaniale	282	208	38	PG	CITTA' DI CASTELLO		No	01/08/2007	ACQUISIZIONE	Valore catastale	9,75	9,75	AGENZIA FORESTALE REGIONALE	Il valore del bene è stato determinato con il criterio Valore catastale in quanto non si conosce il valore di acquisizione
24955	TERRENI DEMANIALI	1.2.2.01.03.01.001	Demaniale	282	527	898	PG	CITTA' DI CASTELLO		No	02/07/2007	ACQUISIZIONE	Valore catastale	528,13	528,13	AGENZIA FORESTALE REGIONALE	Il valore del bene è stato determinato con il criterio Valore catastale in quanto non si conosce il valore di acquisizione
25376	TERRENI DEMANIALI	1.2.2.01.03.01.001	Demaniale	306	314	93	PG	CITTA' DI CASTELLO		No	11/05/2006	ACQUISIZIONE	Valore catastale	22,75	22,75	AGENZIA FORESTALE REGIONALE	Il valore del bene è stato determinato con il criterio Valore catastale in quanto non si conosce il valore di acquisizione
25383	TERRENI DEMANIALI	1.2.2.01.03.01.001	Demaniale	318	509	160	PG	CITTA' DI CASTELLO		No	11/05/2006	ACQUISIZIONE	Valore catastale	73,13	73,13	AGENZIA FORESTALE REGIONALE	Il valore del bene è stato determinato con il criterio Valore Catastale in quanto non si conosce il valore di acquisizione.
25361	TERRENI DEMANIALI	1.2.2.01.03.01.001	Demaniale	316	545	702	PG	CITTA' DI CASTELLO		No	18/04/2006	ACQUISIZIONE	Valore catastale	412,75	412,75	AGENZIA FORESTALE REGIONALE	Il valore del bene è stato determinato con il criterio Valore Catastale in quanto non si conosce il valore di acquisizione
25277	TERRENI DEMANIALI	1.2.2.01.03.01.001	Demaniale	63	533	23	PG	CITTA' DI CASTELLO		No	12/11/2004	ACQUISIZIONE	Valore catastale	6,50	6,50	AGENZIA FORESTALE REGIONALE	Il valore del bene è stato determinato con il criterio Valore Catastale in quanto non si conosce il valore di acquisizione.
25278	TERRENI DEMANIALI	1.2.2.01.03.01.001	Demaniale	63	535	15	PG	CITTA' DI CASTELLO		No	12/11/2004	ACQUISIZIONE	Valore catastale	17,88	17,88	AGENZIA FORESTALE REGIONALE	Il valore del bene è stato determinato con il criterio Valore Catastale in quanto non si conosce il valore di acquisizione.
25241	TERRENI DEMANIALI	1.2.2.01.03.01.001	Demaniale	214	42	252	PG	CITTA' DI CASTELLO		No	24/07/2007	TRASFERIMENTO A TITOLO GRATUITO	Valore catastale	0,00	0,00	UMBRIA TPL E MOBILITA' S.p.A.	
25242	TERRENI DEMANIALI	1.2.2.01.03.01.001	Demaniale	214	413	45	PG	CITTA' DI CASTELLO		No	24/07/2007	TRASFERIMENTO A TITOLO GRATUITO	Valore catastale	0,00	0,00	UMBRIA TPL E MOBILITA' S.p.A.	
25245	TERRENI DEMANIALI	1.2.2.01.03.01.001	Demaniale	215	186	920	PG	CITTA' DI CASTELLO		No	24/07/2007	TRASFERIMENTO A TITOLO GRATUITO	Valore catastale	0,00	0,00	UMBRIA TPL E MOBILITA' S.p.A.	
25246	TERRENI DEMANIALI	1.2.2.01.03.01.001	Demaniale	215	187	360	PG	CITTA' DI CASTELLO		No	24/07/2007	TRASFERIMENTO A TITOLO GRATUITO	Valore catastale	0,00	0,00	UMBRIA TPL E MOBILITA' S.p.A.	
25364	TERRENI DEMANIALI	1.2.2.01.03.01.001	Demaniale	308	198	140	PG	CITTA' DI CASTELLO		No	18/04/2006	ACQUISIZIONE	Valore catastale	35,75	35,75	AGENZIA FORESTALE REGIONALE	Il valore del bene è stato determinato con il criterio Valore catastale in quanto non si conosce il valore di acquisizione
25370	TERRENI DEMANIALI	1.2.2.01.03.01.001	Demaniale	308	167	170	PG	CITTA' DI CASTELLO		No	18/04/2006	ACQUISIZIONE	Valore catastale	42,25	42,25	AGENZIA FORESTALE REGIONALE	Il valore del bene è stato determinato con il criterio Valore catastale in quanto non si conosce il valore di acquisizione
25373	TERRENI DEMANIALI	1.2.2.01.03.01.001	Demaniale	317	599	32	PG	CITTA' DI CASTELLO		No	18/04/2006	ACQUISIZIONE	Valore catastale	17,88	17,88	AGENZIA FORESTALE REGIONALE	Il valore del bene è stato determinato con il criterio Valore Catastale in quanto non si conosce il valore di acquisizione.
25567	TERRENI DEMANIALI	1.2.2.01.03.01.001	Demaniale	279	684	342	PG	CITTA' DI CASTELLO		No	29/08/2011	ACQUISIZIONE	Valore catastale	201,50	201,50	AGENZIA FORESTALE REGIONALE	Il valore del bene è stato determinato con il criterio Valore catastale in quanto non si conosce il valore di acquisizione

PATRIMONIO IMMOBILIARE REGIONE UMBRIA
Prospetto Terreni al 31/12/2019

Sviluppumbria S.p.A.

Numero Identificativo (da sistema informativo)	Classificazione secondo il piano dei conti dello Stato Patrimoniale in base al D.lgs.118/2011 (Descrizione)	Classificazione secondo il piano dei conti dello Stato Patrimoniale in base al D.lgs.118/2011 (Codice)	Classificazione ai sensi del codice civile (demaniale,disponibile, indisponibile)	Foglio	Particella	Superficie mq	Provincia	Comune	Località	Bene soggetto ad ammortamento	Data di acquisizione	Modalità di acquisizione	Criterio di valutazione secondo i principi del D.lgs 118/2011	Valore dell'immobile secondo i principi del D.lgs 118/2011 al 31/12/2019 (euro)	Valore dell'immobile secondo i principi del D.lgs 118/2011 al 31/12/2018 (euro)	Ente Gestore	Note
25568	TERRENI DEMANIALI	1.2.2.01.03.01.001	Demaniale	279	685	125	PG	CITTA' DI CASTELLO		No	29/08/2011	ACQUISIZIONE	Valore catastale	73,13	73,13	AGENZIA FORESTALE REGIONALE	Il valore del bene è stato determinato con il criterio Valore catastale in quanto non si conosce il valore di acquisizione
25571	TERRENI DEMANIALI	1.2.2.01.03.01.001	Demaniale	279	713	332	PG	CITTA' DI CASTELLO		No	29/08/2011	ACQUISIZIONE	Valore catastale	195,00	195,00	AGENZIA FORESTALE REGIONALE	Il valore del bene è stato determinato con il criterio Valore catastale in quanto non si conosce il valore di acquisizione
25356	TERRENI DEMANIALI	1.2.2.01.03.01.001	Demaniale	315	583	408	PG	CITTA' DI CASTELLO		No	18/04/2006	ACQUISIZIONE	Valore catastale	222,63	222,63	AGENZIA FORESTALE REGIONALE	Il valore del bene è stato determinato con il criterio Valore catastale in quanto non si conosce il valore di acquisizione
25358	TERRENI DEMANIALI	1.2.2.01.03.01.001	Demaniale	306	313	170	PG	CITTA' DI CASTELLO		No	18/04/2006	ACQUISIZIONE	Valore catastale	42,25	42,25	AGENZIA FORESTALE REGIONALE	Il valore del bene è stato determinato con il criterio Valore catastale in quanto non si conosce il valore di acquisizione
25280	TERRENI DEMANIALI	1.2.2.01.03.01.001	Demaniale	63	539	54	PG	CITTA' DI CASTELLO		No	06/02/2006	ACQUISIZIONE	Valore catastale	47,13	47,13	AGENZIA FORESTALE REGIONALE	Il valore del bene è stato determinato con il criterio Valore Catastale in quanto non si conosce il valore di acquisizione.
25281	TERRENI DEMANIALI	1.2.2.01.03.01.001	Demaniale	63	541	11	PG	CITTA' DI CASTELLO		No	12/11/2004	ACQUISIZIONE	Valore catastale	9,75	9,75	AGENZIA FORESTALE REGIONALE	Il valore del bene è stato determinato con il criterio Valore Catastale in quanto non si conosce il valore di acquisizione.
25282	TERRENI DEMANIALI	1.2.2.01.03.01.001	Demaniale	63	543	17	PG	CITTA' DI CASTELLO		No	12/11/2004	ACQUISIZIONE	Valore catastale	4,88	4,88	AGENZIA FORESTALE REGIONALE	Il valore del bene è stato determinato con il criterio Valore Catastale in quanto non si conosce il valore di acquisizione.
25284	TERRENI DEMANIALI	1.2.2.01.03.01.001	Demaniale	65	541	3	PG	CITTA' DI CASTELLO		No	10/05/2005	ACQUISIZIONE	Valore catastale	3,25	3,25	AGENZIA FORESTALE REGIONALE	Il valore del bene è stato determinato con il criterio Valore Catastale in quanto non si conosce il valore di acquisizione.
25290	TERRENI DEMANIALI	1.2.2.01.03.01.001	Demaniale	65	555	18	PG	CITTA' DI CASTELLO		No	06/02/2006	ACQUISIZIONE	Valore catastale	21,13	21,13	AGENZIA FORESTALE REGIONALE	Il valore del bene è stato determinato con il criterio Valore Catastale in quanto non si conosce il valore di acquisizione.
25293	TERRENI DEMANIALI	1.2.2.01.03.01.001	Demaniale	65	561	25	PG	CITTA' DI CASTELLO		No	06/02/2006	ACQUISIZIONE	Valore catastale	22,75	22,75	AGENZIA FORESTALE REGIONALE	Il valore del bene è stato determinato con il criterio Valore Catastale in quanto non si conosce il valore di acquisizione
25529	TERRENI DEMANIALI	1.2.2.01.03.01.001	Demaniale	76	75	5.310	PG	CITTA' DI CASTELLO		No	13/11/2009	TRASFERIMENTO A TITOLO GRATUITO	Valore catastale	490,75	490,75	PROVINCIA	
25534	TERRENI DEMANIALI	1.2.2.01.03.01.001	Demaniale	77	32	86	PG	CITTA' DI CASTELLO		No	13/11/2009	TRASFERIMENTO A TITOLO GRATUITO	Valore catastale	3,25	3,25	PROVINCIA	
25535	TERRENI DEMANIALI	1.2.2.01.03.01.001	Demaniale	92	67	1.430	PG	CITTA' DI CASTELLO		No	13/11/2009	TRASFERIMENTO A TITOLO GRATUITO	Valore catastale	11,38	11,38	PROVINCIA	
25491	TERRENI DEMANIALI	1.2.2.01.03.01.001	Demaniale	298	157	15	PG	CITTA' DI CASTELLO		No	04/12/2009	TRASFERIMENTO A TITOLO GRATUITO	Valore catastale	1,63	1,63	PROVINCIA	
25494	TERRENI DEMANIALI	1.2.2.01.03.01.001	Demaniale	312	22	2.160	PG	CITTA' DI CASTELLO		No	04/12/2009	TRASFERIMENTO A TITOLO GRATUITO	Valore catastale	144,63	144,63	PROVINCIA	
25496	TERRENI DEMANIALI	1.2.2.01.03.01.001	Demaniale	312	48	350	PG	CITTA' DI CASTELLO		No	04/12/2009	TRASFERIMENTO A TITOLO GRATUITO	Valore catastale	22,75	22,75	PROVINCIA	
25001	TERRENI DEMANIALI	1.2.2.01.03.01.001	Demaniale	255	600	9	PG	CITTA' DI CASTELLO		No	01/08/2007	ACQUISIZIONE	Valore catastale	1,63	1,63	AGENZIA FORESTALE REGIONALE	Il valore del bene è stato determinato con il criterio Valore catastale in quanto non si conosce il valore di acquisizione
25003	TERRENI DEMANIALI	1.2.2.01.03.01.001	Demaniale	285	579	306	PG	CITTA' DI CASTELLO		No	11/10/2007	ACQUISIZIONE	Valore catastale	180,38	180,38	AGENZIA FORESTALE REGIONALE	Il valore del bene è stato determinato con il criterio Valore catastale in quanto non si conosce il valore di acquisizione
25265	TERRENI DEMANIALI	1.2.2.01.03.01.001	Demaniale	47	504	6	PG	CITTA' DI CASTELLO		No	28/05/1998	ACQUISIZIONE	Valore catastale	1,63	1,63	AGENZIA FORESTALE REGIONALE	Il valore del bene è stato determinato con il criterio Valore Catastale in quanto non si conosce il valore di acquisizione.
25116	TERRENI DEMANIALI	1.2.2.01.03.01.001	Demaniale	283	103	310	PG	CITTA' DI CASTELLO		No	05/09/2007	ACQUISIZIONE	Valore catastale	65,00	65,00	AGENZIA FORESTALE REGIONALE	Il valore del bene è stato determinato con il criterio Valore catastale in quanto non si conosce il valore di acquisizione

PATRIMONIO IMMOBILIARE REGIONE UMBRIA
Prospetto Terreni al 31/12/2019

Sviluppumbria S.p.A.

Numero Identificativo (da sistema informativo)	Classificazione secondo il piano dei conti dello Stato Patrimoniale in base al D.lgs.118/2011 (Descrizione)	Classificazione secondo il piano dei conti dello Stato Patrimoniale in base al D.lgs.118/2011 (Codice)	Classificazione ai sensi del codice civile (demaniale,disponibile, indisponibile)	Foglio	Particella	Superficie mq	Provincia	Comune	Località	Bene soggetto ad ammortamento	Data di acquisizione	Modalità di acquisizione	Criterio di valutazione secondo i principi del D.lgs 118/2011	Valore dell'immobile secondo i principi del D.lgs 118/2011 al 31/12/2019 (euro)	Valore dell'immobile secondo i principi del D.lgs 118/2011 al 31/12/2018 (euro)	Ente Gestore	Note
25117	TERRENI DEMANIALI	1.2.2.01.03.01.001	Demaniale	283	107	310	PG	CITTA' DI CASTELLO		No	05/09/2007	ACQUISIZIONE	Valore catastale	65,00	65,00	AGENZIA FORESTALE REGIONALE	Il valore del bene è stato determinato con il criterio Valore catastale in quanto non si conosce il valore di acquisizione
25125	TERRENI DEMANIALI	1.2.2.01.03.01.001	Demaniale	283	556	119	PG	CITTA' DI CASTELLO		No	05/09/2007	ACQUISIZIONE	Valore catastale	69,88	69,88	AGENZIA FORESTALE REGIONALE	Il valore del bene è stato determinato con il criterio Valore catastale in quanto non si conosce il valore di acquisizione
25126	TERRENI DEMANIALI	1.2.2.01.03.01.001	Demaniale	283	570	490	PG	CITTA' DI CASTELLO		No	05/09/2007	ACQUISIZIONE	Valore catastale	287,63	287,63	AGENZIA FORESTALE REGIONALE	Il valore del bene è stato determinato con il criterio Valore catastale in quanto non si conosce il valore di acquisizione
25129	TERRENI DEMANIALI	1.2.2.01.03.01.001	Demaniale	285	594	724	PG	CITTA' DI CASTELLO		No	05/09/2007	ACQUISIZIONE	Valore catastale	425,75	425,75	AGENZIA FORESTALE REGIONALE	Il valore del bene è stato determinato con il criterio Valore catastale in quanto non si conosce il valore di acquisizione
25590	TERRENI DEMANIALI	1.2.2.01.03.01.001	Demaniale	284	566	902	PG	CITTA' DI CASTELLO		No	05/05/2011	ACQUISIZIONE	Valore catastale	227,50	227,50	AGENZIA FORESTALE REGIONALE	Il valore del bene è stato determinato con il criterio Valore catastale in quanto non si conosce il valore di acquisizione
25591	TERRENI DEMANIALI	1.2.2.01.03.01.001	Demaniale	284	568	2.277	PG	CITTA' DI CASTELLO		No	05/05/2011	ACQUISIZIONE	Valore catastale	477,75	477,75	AGENZIA FORESTALE REGIONALE	Il valore del bene è stato determinato con il criterio Valore Catastale in quanto non si conosce il valore di acquisizione
25404	TERRENI DEMANIALI	1.2.2.01.03.01.001	Demaniale	314	562	488	PG	CITTA' DI CASTELLO		No	11/05/2006	ACQUISIZIONE	Valore catastale	266,50	266,50	AGENZIA FORESTALE REGIONALE	Il valore del bene è stato determinato con il criterio Valore catastale in quanto non si conosce il valore di acquisizione
25406	TERRENI DEMANIALI	1.2.2.01.03.01.001	Demaniale	314	564	242	PG	CITTA' DI CASTELLO		No	11/05/2006	ACQUISIZIONE	Valore catastale	131,63	131,63	AGENZIA FORESTALE REGIONALE	Il valore del bene è stato determinato con il criterio Valore catastale in quanto non si conosce il valore di acquisizione
25407	TERRENI DEMANIALI	1.2.2.01.03.01.001	Demaniale	314	566	28	PG	CITTA' DI CASTELLO		No	11/05/2006	ACQUISIZIONE	Valore catastale	1,63	1,63	AGENZIA FORESTALE REGIONALE	Il valore del bene è stato determinato con il criterio Valore catastale in quanto non si conosce il valore di acquisizione
25409	TERRENI DEMANIALI	1.2.2.01.03.01.001	Demaniale	314	573	146	PG	CITTA' DI CASTELLO		No	11/05/2006	ACQUISIZIONE	Valore catastale	79,63	79,63	AGENZIA FORESTALE REGIONALE	Il valore del bene è stato determinato con il criterio Valore catastale in quanto non si conosce il valore di acquisizione
25412	TERRENI DEMANIALI	1.2.2.01.03.01.001	Demaniale	315	601	170	PG	CITTA' DI CASTELLO		No	11/05/2006	ACQUISIZIONE	Valore catastale	92,63	92,63	AGENZIA FORESTALE REGIONALE	Il valore del bene è stato determinato con il criterio Valore catastale in quanto non si conosce il valore di acquisizione
25422	TERRENI DEMANIALI	1.2.2.01.03.01.001	Demaniale	323	2	380	PG	CITTA' DI CASTELLO		No	12/05/2006	ACQUISIZIONE	Valore catastale	95,88	95,88	AGENZIA FORESTALE REGIONALE	Il valore del bene è stato determinato con il criterio Valore Catastale in quanto non si conosce il valore di acquisizione
25425	TERRENI DEMANIALI	1.2.2.01.03.01.001	Demaniale	323	537	688	PG	CITTA' DI CASTELLO		No	12/05/2006	ACQUISIZIONE	Valore catastale	404,63	404,63	AGENZIA FORESTALE REGIONALE	Il valore del bene è stato determinato con il criterio Valore Catastale in quanto non si conosce il valore di acquisizione
25138	TERRENI DEMANIALI	1.2.2.01.03.01.001	Demaniale	255	571	552	PG	CITTA' DI CASTELLO		No	01/08/2007	ACQUISIZIONE	Valore catastale	37,38	37,38	AGENZIA FORESTALE REGIONALE	Il valore del bene è stato determinato con il criterio Valore catastale in quanto non si conosce il valore di acquisizione
25331	TERRENI DEMANIALI	1.2.2.01.03.01.001	Demaniale	308	1068	82	PG	CITTA' DI CASTELLO		No	26/10/2005	ACQUISIZIONE	Valore catastale	48,75	48,75	AGENZIA FORESTALE REGIONALE	Il valore del bene è stato determinato con il criterio Valore catastale in quanto non si conosce il valore di acquisizione
25332	TERRENI DEMANIALI	1.2.2.01.03.01.001	Demaniale	315	242	160	PG	CITTA' DI CASTELLO		No	26/10/2005	ACQUISIZIONE	Valore catastale	21,13	21,13	AGENZIA FORESTALE REGIONALE	Il valore del bene è stato determinato con il criterio Valore catastale in quanto non si conosce il valore di acquisizione
25335	TERRENI DEMANIALI	1.2.2.01.03.01.001	Demaniale	315	599	686	PG	CITTA' DI CASTELLO		No	26/10/2005	ACQUISIZIONE	Valore catastale	373,75	373,75	AGENZIA FORESTALE REGIONALE	Il valore del bene è stato determinato con il criterio Valore catastale in quanto non si conosce il valore di acquisizione
25338	TERRENI DEMANIALI	1.2.2.01.03.01.001	Demaniale	317	579	165	PG	CITTA' DI CASTELLO		No	04/04/2006	ACQUISIZIONE	Valore catastale	89,38	89,38	AGENZIA FORESTALE REGIONALE	Il valore del bene è stato determinato con il criterio Valore Catastale in quanto non si conosce il valore di acquisizione.
25005	TERRENI DEMANIALI	1.2.2.01.03.01.001	Demaniale	285	30	690	PG	CITTA' DI CASTELLO		No	11/10/2007	ACQUISIZIONE	Valore catastale	58,50	58,50	AGENZIA FORESTALE REGIONALE	Il valore del bene è stato determinato con il criterio Valore catastale in quanto non si conosce il valore di acquisizione
25007	TERRENI DEMANIALI	1.2.2.01.03.01.001	Demaniale	255	107	570	PG	CITTA' DI CASTELLO		No	02/07/2007	ACQUISIZIONE	Valore catastale	47,13	47,13	AGENZIA FORESTALE REGIONALE	Il valore del bene è stato determinato con il criterio Valore catastale in quanto non si conosce il valore di acquisizione

PATRIMONIO IMMOBILIARE REGIONE UMBRIA
Prospetto Terreni al 31/12/2019

Sviluppumbria S.p.A.

Numero Identificativo (da sistema informativo)	Classificazione secondo il piano dei conti dello Stato Patrimoniale in base al D.lgs.118/2011 (Descrizione)	Classificazione secondo il piano dei conti dello Stato Patrimoniale in base al D.lgs.118/2011 (Codice)	Classificazione ai sensi del codice civile (demaniale,disponibile, indisponibile)	Foglio	Particella	Superficie mq	Provincia	Comune	Località	Bene soggetto ad ammortamento	Data di acquisizione	Modalità di acquisizione	Criterio di valutazione secondo i principi del D.lgs 118/2011	Valore dell'immobile secondo i principi del D.lgs 118/2011 al 31/12/2019 (euro)	Valore dell'immobile secondo i principi del D.lgs 118/2011 al 31/12/2018 (euro)	Ente Gestore	Note
25014	TERRENI DEMANIALI	1.2.2.01.03.01.001	Demaniale	285	556	591	PG	CITTA' DI CASTELLO		No	11/10/2007	ACQUISIZIONE	Valore catastale	149,50	149,50	AGENZIA FORESTALE REGIONALE	Il valore del bene è stato determinato con il criterio Valore catastale in quanto non si conosce il valore di acquisizione
24908	TERRENI DEMANIALI	1.2.2.01.03.01.001	Demaniale	174	787	2	PG	CITTA' DI CASTELLO		No	18/03/2004	ACQUISIZIONE	Valore catastale	1,63	1,63	AGENZIA FORESTALE REGIONALE	Il valore del bene è stato determinato con il criterio Valore catastale in quanto non si conosce il valore di acquisizione
25139	TERRENI DEMANIALI	1.2.2.01.03.01.001	Demaniale	255	588	118	PG	CITTA' DI CASTELLO		No	01/08/2007	ACQUISIZIONE	Valore catastale	69,88	69,88	AGENZIA FORESTALE REGIONALE	Il valore del bene è stato determinato con il criterio Valore catastale in quanto non si conosce il valore di acquisizione
25140	TERRENI DEMANIALI	1.2.2.01.03.01.001	Demaniale	255	612	1.246	PG	CITTA' DI CASTELLO		No	01/08/2007	ACQUISIZIONE	Valore catastale	731,25	731,25	AGENZIA FORESTALE REGIONALE	Il valore del bene è stato determinato con il criterio Valore catastale in quanto non si conosce il valore di acquisizione
24976	TERRENI DEMANIALI	1.2.2.01.03.01.001	Demaniale	283	560	235	PG	CITTA' DI CASTELLO		No	01/08/2007	ACQUISIZIONE	Valore catastale	58,50	58,50	AGENZIA FORESTALE REGIONALE	Il valore del bene è stato determinato con il criterio Valore catastale in quanto non si conosce il valore di acquisizione
24979	TERRENI DEMANIALI	1.2.2.01.03.01.001	Demaniale	256	135	200	PG	CITTA' DI CASTELLO		No	01/08/2007	ACQUISIZIONE	Valore catastale	50,38	50,38	AGENZIA FORESTALE REGIONALE	Il valore del bene è stato determinato con il criterio Valore catastale in quanto non si conosce il valore di acquisizione
24980	TERRENI DEMANIALI	1.2.2.01.03.01.001	Demaniale	256	521	142	PG	CITTA' DI CASTELLO		No	01/08/2007	ACQUISIZIONE	Valore catastale	78,00	78,00	AGENZIA FORESTALE REGIONALE	Il valore del bene è stato determinato con il criterio Valore catastale in quanto non si conosce il valore di acquisizione
24986	TERRENI DEMANIALI	1.2.2.01.03.01.001	Demaniale	256	511	515	PG	CITTA' DI CASTELLO		No	01/08/2007	ACQUISIZIONE	Valore catastale	302,25	302,25	AGENZIA FORESTALE REGIONALE	Il valore del bene è stato determinato con il criterio Valore catastale in quanto non si conosce il valore di acquisizione
24990	TERRENI DEMANIALI	1.2.2.01.03.01.001	Demaniale	256	506	398	PG	CITTA' DI CASTELLO		No	13/09/2007	ACQUISIZIONE	Valore catastale	100,75	100,75	AGENZIA FORESTALE REGIONALE	Il valore del bene è stato determinato con il criterio Valore catastale in quanto non si conosce il valore di acquisizione
24992	TERRENI DEMANIALI	1.2.2.01.03.01.001	Demaniale	256	518	685	PG	CITTA' DI CASTELLO		No	13/09/2007	ACQUISIZIONE	Valore catastale	373,75	373,75	AGENZIA FORESTALE REGIONALE	Il valore del bene è stato determinato con il criterio Valore catastale in quanto non si conosce il valore di acquisizione
24994	TERRENI DEMANIALI	1.2.2.01.03.01.001	Demaniale	285	90	290	PG	CITTA' DI CASTELLO		No	02/07/2007	ACQUISIZIONE	Valore catastale	84,50	84,50	AGENZIA FORESTALE REGIONALE	Il valore del bene è stato determinato con il criterio Valore catastale in quanto non si conosce il valore di acquisizione
25340	TERRENI DEMANIALI	1.2.2.01.03.01.001	Demaniale	306	642	397	PG	CITTA' DI CASTELLO		No	04/04/2006	ACQUISIZIONE	Valore catastale	216,13	216,13	AGENZIA FORESTALE REGIONALE	Il valore del bene è stato determinato con il criterio Valore catastale in quanto non si conosce il valore di acquisizione
25341	TERRENI DEMANIALI	1.2.2.01.03.01.001	Demaniale	306	663	260	PG	CITTA' DI CASTELLO		No	04/04/2006	ACQUISIZIONE	Valore catastale	141,38	141,38	AGENZIA FORESTALE REGIONALE	Il valore del bene è stato determinato con il criterio Valore catastale in quanto non si conosce il valore di acquisizione
25342	TERRENI DEMANIALI	1.2.2.01.03.01.001	Demaniale	317	585	118	PG	CITTA' DI CASTELLO		No	04/04/2006	ACQUISIZIONE	Valore catastale	65,00	65,00	AGENZIA FORESTALE REGIONALE	Il valore del bene è stato determinato con il criterio Valore Catastale in quanto non si conosce il valore di acquisizione.
25343	TERRENI DEMANIALI	1.2.2.01.03.01.001	Demaniale	316	551	318	PG	CITTA' DI CASTELLO		No	04/04/2006	ACQUISIZIONE	Valore catastale	34,13	34,13	AGENZIA FORESTALE REGIONALE	Il valore del bene è stato determinato con il criterio Valore Catastale in quanto non si conosce il valore di acquisizione
25297	TERRENI DEMANIALI	1.2.2.01.03.01.001	Demaniale	82	678	14	PG	CITTA' DI CASTELLO		No	10/05/2005	ACQUISIZIONE	Valore catastale	13,00	13,00	AGENZIA FORESTALE REGIONALE	Il valore del bene è stato determinato con il criterio Valore Catastale in quanto non si conosce il valore di acquisizione
25183	TERRENI DEMANIALI	1.2.2.01.03.01.001	Demaniale	154	1459	8	PG	CITTA' DI CASTELLO		No	18/03/2004	ACQUISIZIONE	Valore catastale	4,88	4,88	AGENZIA FORESTALE REGIONALE	Il valore del bene è stato determinato con il criterio Valore catastale in quanto non si conosce il valore di acquisizione
25283	TERRENI DEMANIALI	1.2.2.01.03.01.001	Demaniale	63	545	20	PG	CITTA' DI CASTELLO		No	06/02/2006	ACQUISIZIONE	Valore catastale	17,88	17,88	AGENZIA FORESTALE REGIONALE	Il valore del bene è stato determinato con il criterio Valore Catastale in quanto non si conosce il valore di acquisizione.
25382	TERRENI DEMANIALI	1.2.2.01.03.01.001	Demaniale	318	508	118	PG	CITTA' DI CASTELLO		No	11/05/2006	ACQUISIZIONE	Valore catastale	55,25	55,25	AGENZIA FORESTALE REGIONALE	Il valore del bene è stato determinato con il criterio Valore Catastale in quanto non si conosce il valore di acquisizione.
25493	TERRENI DEMANIALI	1.2.2.01.03.01.001	Demaniale	312	16	1.090	PG	CITTA' DI CASTELLO		No	04/12/2009	TRASFERIMENTO A TITOLO GRATUITO	Valore catastale	73,13	73,13	PROVINCIA	

PATRIMONIO IMMOBILIARE REGIONE UMBRIA
Prospetto Terreni al 31/12/2019

Sviluppumbria S.p.A.

Numero Identificativo (da sistema informativo)	Classificazione secondo il piano dei conti dello Stato Patrimoniale in base al D.lgs.118/2011 (Descrizione)	Classificazione secondo il piano dei conti dello Stato Patrimoniale in base al D.lgs.118/2011 (Codice)	Classificazione ai sensi del codice civile (demaniale,disponibile, indisponibile)	Foglio	Particella	Superficie mq	Provincia	Comune	Località	Bene soggetto ad ammortamento	Data di acquisizione	Modalità di acquisizione	Criterio di valutazione secondo i principi del D.lgs 118/2011	Valore dell'immobile secondo i principi del D.lgs 118/2011 al 31/12/2019 (euro)	Valore dell'immobile secondo i principi del D.lgs 118/2011 al 31/12/2018 (euro)	Ente Gestore	Note
25365	TERRENI DEMANIALI	1.2.2.01.03.01.001	Demaniale	308	1094	140	PG	CITTA' DI CASTELLO		No	18/04/2006	ACQUISIZIONE	Valore catastale	82,88	82,88	AGENZIA FORESTALE REGIONALE	Il valore del bene è stato determinato con il criterio Valore catastale in quanto non si conosce il valore di acquisizione
25502	TERRENI DEMANIALI	1.2.2.01.03.01.001	Demaniale	56	46	1.760	PG	CITTA' DI CASTELLO		No	13/11/2009	TRASFERIMENTO A TITOLO GRATUITO	Valore catastale	73,13	73,13	PROVINCIA	
25504	TERRENI DEMANIALI	1.2.2.01.03.01.001	Demaniale	56	50	3.050	PG	CITTA' DI CASTELLO		No	13/11/2009	TRASFERIMENTO A TITOLO GRATUITO	Valore catastale	128,38	128,38	PROVINCIA	
25507	TERRENI DEMANIALI	1.2.2.01.03.01.001	Demaniale	57	52	4.790	PG	CITTA' DI CASTELLO		No	13/11/2009	TRASFERIMENTO A TITOLO GRATUITO	Valore catastale	442,00	442,00	PROVINCIA	
25186	TERRENI DEMANIALI	1.2.2.01.03.01.001	Demaniale	174	785	8	PG	CITTA' DI CASTELLO		No	18/03/2004	ACQUISIZIONE	Valore catastale	1,63	1,63	AGENZIA FORESTALE REGIONALE	Il valore del bene è stato determinato con il criterio Valore catastale in quanto non si conosce il valore di acquisizione.
25577	TERRENI DEMANIALI	1.2.2.01.03.01.001	Demaniale	279	722	54	PG	CITTA' DI CASTELLO		No	29/08/2011	ACQUISIZIONE	Valore catastale	32,50	32,50	AGENZIA FORESTALE REGIONALE	Il valore del bene è stato determinato con il criterio Valore catastale in quanto non si conosce il valore di acquisizione
25578	TERRENI DEMANIALI	1.2.2.01.03.01.001	Demaniale	279	699	108	PG	CITTA' DI CASTELLO		No	29/08/2011	ACQUISIZIONE	Valore catastale	63,38	63,38	AGENZIA FORESTALE REGIONALE	Il valore del bene è stato determinato con il criterio Valore catastale in quanto non si conosce il valore di acquisizione
25580	TERRENI DEMANIALI	1.2.2.01.03.01.001	Demaniale	279	703	35	PG	CITTA' DI CASTELLO		No	29/08/2011	ACQUISIZIONE	Valore catastale	21,13	21,13	AGENZIA FORESTALE REGIONALE	Il valore del bene è stato determinato con il criterio Valore catastale in quanto non si conosce il valore di acquisizione
25583	TERRENI DEMANIALI	1.2.2.01.03.01.001	Demaniale	279	224	69	PG	CITTA' DI CASTELLO		No	30/08/2011	ACQUISIZIONE	Valore catastale	17,88	17,88	AGENZIA FORESTALE REGIONALE	Il valore del bene è stato determinato con il criterio Valore catastale in quanto non si conosce il valore di acquisizione
25584	TERRENI DEMANIALI	1.2.2.01.03.01.001	Demaniale	279	697	108	PG	CITTA' DI CASTELLO		No	30/08/2011	ACQUISIZIONE	Valore catastale	63,38	63,38	AGENZIA FORESTALE REGIONALE	Il valore del bene è stato determinato con il criterio Valore catastale in quanto non si conosce il valore di acquisizione
25586	TERRENI DEMANIALI	1.2.2.01.03.01.001	Demaniale	286	552	1.002	PG	CITTA' DI CASTELLO		No	05/05/2011	ACQUISIZIONE	Valore catastale	209,63	209,63	AGENZIA FORESTALE REGIONALE	Il valore del bene è stato determinato con il criterio Valore catastale in quanto non si conosce il valore di acquisizione
25587	TERRENI DEMANIALI	1.2.2.01.03.01.001	Demaniale	286	555	9.499	PG	CITTA' DI CASTELLO		No	05/05/2011	ACQUISIZIONE	Valore catastale	5.182,13	5.182,13	AGENZIA FORESTALE REGIONALE	Il valore del bene è stato determinato con il criterio Valore catastale in quanto non si conosce il valore di acquisizione
25588	TERRENI DEMANIALI	1.2.2.01.03.01.001	Demaniale	286	557	846	PG	CITTA' DI CASTELLO		No	05/05/2011	ACQUISIZIONE	Valore catastale	497,25	497,25	AGENZIA FORESTALE REGIONALE	Il valore del bene è stato determinato con il criterio Valore catastale in quanto non si conosce il valore di acquisizione
25533	TERRENI DEMANIALI	1.2.2.01.03.01.001	Demaniale	77	31	270	PG	CITTA' DI CASTELLO		No	13/11/2009	TRASFERIMENTO A TITOLO GRATUITO	Valore catastale	1,63	1,63	PROVINCIA	
24961	TERRENI DEMANIALI	1.2.2.01.03.01.001	Demaniale	282	73	710	PG	CITTA' DI CASTELLO		No	02/07/2007	ACQUISIZIONE	Valore catastale	149,50	149,50	AGENZIA FORESTALE REGIONALE	Il valore del bene è stato determinato con il criterio Valore catastale in quanto non si conosce il valore di acquisizione
24967	TERRENI DEMANIALI	1.2.2.01.03.01.001	Demaniale	283	38	470	PG	CITTA' DI CASTELLO		No	11/10/2007	ACQUISIZIONE	Valore catastale	118,63	118,63	AGENZIA FORESTALE REGIONALE	Il valore del bene è stato determinato con il criterio Valore catastale in quanto non si conosce il valore di acquisizione
25022	TERRENI DEMANIALI	1.2.2.01.03.01.001	Demaniale	285	576	477	PG	CITTA' DI CASTELLO		No	11/10/2007	ACQUISIZIONE	Valore catastale	43,88	43,88	AGENZIA FORESTALE REGIONALE	Il valore del bene è stato determinato con il criterio Valore catastale in quanto non si conosce il valore di acquisizione
25511	TERRENI DEMANIALI	1.2.2.01.03.01.001	Demaniale	58	3	1.890	PG	CITTA' DI CASTELLO		No	13/11/2009	TRASFERIMENTO A TITOLO GRATUITO	Valore catastale	126,75	126,75	PROVINCIA	
25308	TERRENI DEMANIALI	1.2.2.01.03.01.001	Demaniale	83	671	26	PG	CITTA' DI CASTELLO		No	04/04/2006	ACQUISIZIONE	Valore catastale	24,38	24,38	AGENZIA FORESTALE REGIONALE	Il valore del bene è stato determinato con il criterio Valore Catastale in quanto non si conosce il valore di acquisizione
25314	TERRENI DEMANIALI	1.2.2.01.03.01.001	Demaniale	85	792	17	PG	CITTA' DI CASTELLO		No	06/02/2006	ACQUISIZIONE	Valore catastale	16,25	16,25	AGENZIA FORESTALE REGIONALE	Il valore del bene è stato determinato con il criterio Valore Catastale in quanto non si conosce il valore di acquisizione

PATRIMONIO IMMOBILIARE REGIONE UMBRIA
Prospetto Terreni al 31/12/2019

Sviluppumbria S.p.A.

Numero Identificativo (da sistema informativo)	Classificazione secondo il piano dei conti dello Stato Patrimoniale in base al D.lgs.118/2011 (Descrizione)	Classificazione secondo il piano dei conti dello Stato Patrimoniale in base al D.lgs.118/2011 (Codice)	Classificazione ai sensi del codice civile (demaniale,disponibile, indisponibile)	Foglio	Particella	Superficie mq	Provincia	Comune	Località	Bene soggetto ad ammortamento	Data di acquisizione	Modalità di acquisizione	Criterio di valutazione secondo i principi del D.lgs 118/2011	Valore dell'immobile secondo i principi del D.lgs 118/2011 al 31/12/2019 (euro)	Valore dell'immobile secondo i principi del D.lgs 118/2011 al 31/12/2018 (euro)	Ente Gestore	Note
25062	TERRENI DEMANIALI	1.2.2.01.03.01.001	Demaniale	316	557	852	PG	CITTA' DI CASTELLO		No	11/06/2007	ACQUISIZIONE	Valore catastale	500,50	500,50	AGENZIA FORESTALE REGIONALE	Il valore del bene è stato determinato con il criterio Valore Catastale in quanto non si conosce il valore di acquisizione
25120	TERRENI DEMANIALI	1.2.2.01.03.01.001	Demaniale	283	146	96	PG	CITTA' DI CASTELLO		No	05/09/2007	ACQUISIZIONE	Valore catastale	13,00	13,00	AGENZIA FORESTALE REGIONALE	Il valore del bene è stato determinato con il criterio Valore catastale in quanto non si conosce il valore di acquisizione
25124	TERRENI DEMANIALI	1.2.2.01.03.01.001	Demaniale	283	554	28	PG	CITTA' DI CASTELLO		No	05/09/2007	ACQUISIZIONE	Valore catastale	1,63	1,63	AGENZIA FORESTALE REGIONALE	Il valore del bene è stato determinato con il criterio Valore catastale in quanto non si conosce il valore di acquisizione
25248	TERRENI DEMANIALI	1.2.2.01.03.01.001	Demaniale	242	189	2.530	PG	CITTA' DI CASTELLO		No	24/07/2007	TRASFERIMENTO A TITOLO GRATUITO	Valore catastale	0,00	0,00	UMBRIA TPL E MOBILITA' S.p.A.	
25034	TERRENI DEMANIALI	1.2.2.01.03.01.001	Demaniale	308	1086	140	PG	CITTA' DI CASTELLO		No	05/09/2007	ACQUISIZIONE	Valore catastale	76,38	76,38	AGENZIA FORESTALE REGIONALE	Il valore del bene è stato determinato con il criterio Valore catastale in quanto non si conosce il valore di acquisizione
25233	TERRENI DEMANIALI	1.2.2.01.03.01.001	Demaniale	196	69	170	PG	CITTA' DI CASTELLO		No	24/07/2007	TRASFERIMENTO A TITOLO GRATUITO	Valore catastale	157,63	157,63	UMBRIA TPL E MOBILITA' S.p.A.	
25369	TERRENI DEMANIALI	1.2.2.01.03.01.001	Demaniale	308	160	160	PG	CITTA' DI CASTELLO		No	18/04/2006	ACQUISIZIONE	Valore catastale	40,63	40,63	AGENZIA FORESTALE REGIONALE	Il valore del bene è stato determinato con il criterio Valore catastale in quanto non si conosce il valore di acquisizione
25372	TERRENI DEMANIALI	1.2.2.01.03.01.001	Demaniale	308	1066	144	PG	CITTA' DI CASTELLO		No	18/04/2006	ACQUISIZIONE	Valore catastale	84,50	84,50	AGENZIA FORESTALE REGIONALE	Il valore del bene è stato determinato con il criterio Valore catastale in quanto non si conosce il valore di acquisizione
25287	TERRENI DEMANIALI	1.2.2.01.03.01.001	Demaniale	65	549	5	PG	CITTA' DI CASTELLO		No	06/02/2006	ACQUISIZIONE	Valore catastale	6,50	6,50	AGENZIA FORESTALE REGIONALE	Il valore del bene è stato determinato con il criterio Valore Catastale in quanto non si conosce il valore di acquisizione.
25549	TERRENI DEMANIALI	1.2.2.01.03.01.001	Demaniale	112	44	130	PG	CITTA' DI CASTELLO		No	13/11/2009	TRASFERIMENTO A TITOLO GRATUITO	Valore catastale	4,88	4,88	PROVINCIA	
25291	TERRENI DEMANIALI	1.2.2.01.03.01.001	Demaniale	65	557	17	PG	CITTA' DI CASTELLO		No	06/02/2006	ACQUISIZIONE	Valore catastale	21,13	21,13	AGENZIA FORESTALE REGIONALE	Il valore del bene è stato determinato con il criterio Valore Catastale in quanto non si conosce il valore di acquisizione.
25570	TERRENI DEMANIALI	1.2.2.01.03.01.001	Demaniale	279	711	1.423	PG	CITTA' DI CASTELLO		No	29/08/2011	ACQUISIZIONE	Valore catastale	118,63	118,63	AGENZIA FORESTALE REGIONALE	Il valore del bene è stato determinato con il criterio Valore catastale in quanto non si conosce il valore di acquisizione
25573	TERRENI DEMANIALI	1.2.2.01.03.01.001	Demaniale	279	717	27	PG	CITTA' DI CASTELLO		No	29/08/2011	ACQUISIZIONE	Valore catastale	6,50	6,50	AGENZIA FORESTALE REGIONALE	Il valore del bene è stato determinato con il criterio Valore catastale in quanto non si conosce il valore di acquisizione
24978	TERRENI DEMANIALI	1.2.2.01.03.01.001	Demaniale	283	564	398	PG	CITTA' DI CASTELLO		No	01/08/2007	ACQUISIZIONE	Valore catastale	234,00	234,00	AGENZIA FORESTALE REGIONALE	Il valore del bene è stato determinato con il criterio Valore catastale in quanto non si conosce il valore di acquisizione
24983	TERRENI DEMANIALI	1.2.2.01.03.01.001	Demaniale	285	563	455	PG	CITTA' DI CASTELLO		No	01/08/2007	ACQUISIZIONE	Valore catastale	266,50	266,50	AGENZIA FORESTALE REGIONALE	Il valore del bene è stato determinato con il criterio Valore catastale in quanto non si conosce il valore di acquisizione
25509	TERRENI DEMANIALI	1.2.2.01.03.01.001	Demaniale	57	57	1.180	PG	CITTA' DI CASTELLO		No	13/11/2009	TRASFERIMENTO A TITOLO GRATUITO	Valore catastale	48,75	48,75	PROVINCIA	
25067	TERRENI DEMANIALI	1.2.2.01.03.01.001	Demaniale	318	504	390	PG	CITTA' DI CASTELLO		No	11/06/2007	ACQUISIZIONE	Valore catastale	229,13	229,13	AGENZIA FORESTALE REGIONALE	Il valore del bene è stato determinato con il criterio Valore Catastale in quanto non si conosce il valore di acquisizione.
25071	TERRENI DEMANIALI	1.2.2.01.03.01.001	Demaniale	283	577	102	PG	CITTA' DI CASTELLO		No	02/07/2007	ACQUISIZIONE	Valore catastale	60,13	60,13	AGENZIA FORESTALE REGIONALE	Il valore del bene è stato determinato con il criterio Valore catastale in quanto non si conosce il valore di acquisizione
25073	TERRENI DEMANIALI	1.2.2.01.03.01.001	Demaniale	283	78	660	PG	CITTA' DI CASTELLO		No	11/06/2007	ACQUISIZIONE	Valore catastale	165,75	165,75	AGENZIA FORESTALE REGIONALE	Il valore del bene è stato determinato con il criterio Valore catastale in quanto non si conosce il valore di acquisizione
25302	TERRENI DEMANIALI	1.2.2.01.03.01.001	Demaniale	83	657	34	PG	CITTA' DI CASTELLO		No	10/05/2005	ACQUISIZIONE	Valore catastale	19,50	19,50	AGENZIA FORESTALE REGIONALE	Il valore del bene è stato determinato con il criterio Valore Catastale in quanto non si conosce il valore di acquisizione

PATRIMONIO IMMOBILIARE REGIONE UMBRIA
Prospetto Terreni al 31/12/2019

Sviluppumbria S.p.A.

Numero Identificativo (da sistema informativo)	Classificazione secondo il piano dei conti dello Stato Patrimoniale in base al D.lgs.118/2011 (Descrizione)	Classificazione secondo il piano dei conti dello Stato Patrimoniale in base al D.lgs.118/2011 (Codice)	Classificazione ai sensi del codice civile (demaniale,disponibile, indisponibile)	Foglio	Particella	Superficie mq	Provincia	Comune	Località	Bene soggetto ad ammortamento	Data di acquisizione	Modalità di acquisizione	Criterio di valutazione secondo i principi del D.lgs 118/2011	Valore dell'immobile secondo i principi del D.lgs 118/2011 al 31/12/2019 (euro)	Valore dell'immobile secondo i principi del D.lgs 118/2011 al 31/12/2018 (euro)	Ente Gestore	Note
25252	TERRENI DEMANIALI	1.2.2.01.03.01.001	Demaniale	242	399	4.770	PG	CITTA' DI CASTELLO		No	24/07/2007	TRASFERIMENTO A TITOLO GRATUITO	Valore catastale	0,00	0,00	UMBRIA TPL E MOBILITA' S.p.A.	
25146	TERRENI DEMANIALI	1.2.2.01.03.01.001	Demaniale	255	157	420	PG	CITTA' DI CASTELLO		No	01/08/2007	ACQUISIZIONE	Valore catastale	157,63	157,63	AGENZIA FORESTALE REGIONALE	Il valore del bene è stato determinato con il criterio Valore catastale in quanto non si conosce il valore di acquisizione
25459	TERRENI DEMANIALI	1.2.2.01.03.01.001	Demaniale	317	562	7	PG	CITTA' DI CASTELLO		No	21/12/2007	ACQUISIZIONE	Valore catastale	3,25	3,25	AGENZIA FORESTALE REGIONALE	Il valore del bene è stato determinato con il criterio Valore Catastale in quanto non si conosce il valore di acquisizione.
25198	TERRENI DEMANIALI	1.2.2.01.03.01.001	Demaniale	109	8	3.340	PG	CITTA' DI CASTELLO		No	24/07/2007	TRASFERIMENTO A TITOLO GRATUITO	Valore catastale	0,00	0,00	UMBRIA TPL E MOBILITA' S.p.A.	
25490	TERRENI DEMANIALI	1.2.2.01.03.01.001	Demaniale	297	443	340	PG	CITTA' DI CASTELLO		No	04/12/2009	TRASFERIMENTO A TITOLO GRATUITO	Valore catastale	299,00	299,00	PROVINCIA	
25492	TERRENI DEMANIALI	1.2.2.01.03.01.001	Demaniale	298	158	1.020	PG	CITTA' DI CASTELLO		No	04/12/2009	TRASFERIMENTO A TITOLO GRATUITO	Valore catastale	68,25	68,25	PROVINCIA	
25260	TERRENI DEMANIALI	1.2.2.01.03.01.001	Demaniale	294	964	105	PG	CITTA' DI CASTELLO		No	24/07/2007	TRASFERIMENTO A TITOLO GRATUITO	Valore catastale	0,00	0,00	UMBRIA TPL E MOBILITA' S.p.A.	
25438	TERRENI DEMANIALI	1.2.2.01.03.01.001	Demaniale	308	170	49	PG	CITTA' DI CASTELLO		No	12/05/2006	ACQUISIZIONE	Valore catastale	13,00	13,00	AGENZIA FORESTALE REGIONALE	Il valore del bene è stato determinato con il criterio Valore catastale in quanto non si conosce il valore di acquisizione
25441	TERRENI DEMANIALI	1.2.2.01.03.01.001	Demaniale	308	1098	80	PG	CITTA' DI CASTELLO		No	12/05/2006	ACQUISIZIONE	Valore catastale	43,88	43,88	AGENZIA FORESTALE REGIONALE	Il valore del bene è stato determinato con il criterio Valore catastale in quanto non si conosce il valore di acquisizione
25323	TERRENI DEMANIALI	1.2.2.01.03.01.001	Demaniale	323	563	285	PG	CITTA' DI CASTELLO		No	26/10/2005	ACQUISIZIONE	Valore catastale	156,00	156,00	AGENZIA FORESTALE REGIONALE	Il valore del bene è stato determinato con il criterio Valore Catastale in quanto non si conosce il valore di acquisizione
25468	TERRENI DEMANIALI	1.2.2.01.03.01.001	Demaniale	85	790	40	PG	CITTA' DI CASTELLO		No	02/04/2008	ACQUISIZIONE	Valore catastale	48,75	48,75	AGENZIA FORESTALE REGIONALE	Il valore del bene è stato determinato con il criterio Valore Catastale in quanto non si conosce il valore di acquisizione
25497	TERRENI DEMANIALI	1.2.2.01.03.01.001	Demaniale	312	60	2.980	PG	CITTA' DI CASTELLO		No	04/12/2009	TRASFERIMENTO A TITOLO GRATUITO	Valore catastale	199,88	199,88	PROVINCIA	
25444	TERRENI DEMANIALI	1.2.2.01.03.01.001	Demaniale	306	312	160	PG	CITTA' DI CASTELLO		No	12/05/2006	ACQUISIZIONE	Valore catastale	40,63	40,63	AGENZIA FORESTALE REGIONALE	Il valore del bene è stato determinato con il criterio Valore catastale in quanto non si conosce il valore di acquisizione
25447	TERRENI DEMANIALI	1.2.2.01.03.01.001	Demaniale	306	638	197	PG	CITTA' DI CASTELLO		No	12/05/2006	ACQUISIZIONE	Valore catastale	107,25	107,25	AGENZIA FORESTALE REGIONALE	Il valore del bene è stato determinato con il criterio Valore catastale in quanto non si conosce il valore di acquisizione
25451	TERRENI DEMANIALI	1.2.2.01.03.01.001	Demaniale	87	1065	45	PG	CITTA' DI CASTELLO		No	05/12/2007	ACQUISIZIONE	Valore catastale	26,00	26,00	AGENZIA FORESTALE REGIONALE	Il valore del bene è stato determinato con il criterio Valore Catastale in quanto non si conosce il valore di acquisizione
24926	TERRENI DEMANIALI	1.2.2.01.03.01.001	Demaniale	282	102	61	PG	CITTA' DI CASTELLO		No	11/10/2007	ACQUISIZIONE	Valore catastale	17,88	17,88	AGENZIA FORESTALE REGIONALE	Il valore del bene è stato determinato con il criterio Valore catastale in quanto non si conosce il valore di acquisizione
24930	TERRENI DEMANIALI	1.2.2.01.03.01.001	Demaniale	282	541	522	PG	CITTA' DI CASTELLO		No	11/10/2007	ACQUISIZIONE	Valore catastale	284,38	284,38	AGENZIA FORESTALE REGIONALE	Il valore del bene è stato determinato con il criterio Valore catastale in quanto non si conosce il valore di acquisizione
25563	TERRENI DEMANIALI	1.2.2.01.03.01.001	Demaniale	279	694	1.292	PG	CITTA' DI CASTELLO		No	29/08/2011	ACQUISIZIONE	Valore catastale	758,88	758,88	AGENZIA FORESTALE REGIONALE	Il valore del bene è stato determinato con il criterio Valore catastale in quanto non si conosce il valore di acquisizione
25048	TERRENI DEMANIALI	1.2.2.01.03.01.001	Demaniale	314	88	1.060	PG	CITTA' DI CASTELLO		No	05/09/2007	ACQUISIZIONE	Valore catastale	266,50	266,50	AGENZIA FORESTALE REGIONALE	Il valore del bene è stato determinato con il criterio Valore catastale in quanto non si conosce il valore di acquisizione
25149	TERRENI DEMANIALI	1.2.2.01.03.01.001	Demaniale	255	594	72	PG	CITTA' DI CASTELLO		No	01/08/2007	ACQUISIZIONE	Valore catastale	42,25	42,25	AGENZIA FORESTALE REGIONALE	Il valore del bene è stato determinato con il criterio Valore catastale in quanto non si conosce il valore di acquisizione

PATRIMONIO IMMOBILIARE REGIONE UMBRIA
Prospetto Terreni al 31/12/2019

Sviluppumbria S.p.A.

Numero Identificativo (da sistema informativo)	Classificazione secondo il piano dei conti dello Stato Patrimoniale in base al D.lgs.118/2011 (Descrizione)	Classificazione secondo il piano dei conti dello Stato Patrimoniale in base al D.lgs.118/2011 (Codice)	Classificazione ai sensi del codice civile (demaniale,disponibile, indisponibile)	Foglio	Particella	Superficie mq	Provincia	Comune	Località	Bene soggetto ad ammortamento	Data di acquisizione	Modalità di acquisizione	Criterio di valutazione secondo i principi del D.lgs 118/2011	Valore dell'immobile secondo i principi del D.lgs 118/2011 al 31/12/2019 (euro)	Valore dell'immobile secondo i principi del D.lgs 118/2011 al 31/12/2018 (euro)	Ente Gestore	Note
24991	TERRENI DEMANIALI	1.2.2.01.03.01.001	Demaniale	256	513	21	PG	CITTA' DI CASTELLO		No	13/09/2007	ACQUISIZIONE	Valore catastale	4,88	4,88	AGENZIA FORESTALE REGIONALE	Il valore del bene è stato determinato con il criterio Valore catastale in quanto non si conosce il valore di acquisizione
24995	TERRENI DEMANIALI	1.2.2.01.03.01.001	Demaniale	285	572	127	PG	CITTA' DI CASTELLO		No	02/07/2007	ACQUISIZIONE	Valore catastale	32,50	32,50	AGENZIA FORESTALE REGIONALE	Il valore del bene è stato determinato con il criterio Valore catastale in quanto non si conosce il valore di acquisizione
24957	TERRENI DEMANIALI	1.2.2.01.03.01.001	Demaniale	280	564	128	PG	CITTA' DI CASTELLO		No	02/07/2007	ACQUISIZIONE	Valore catastale	69,88	69,88	AGENZIA FORESTALE REGIONALE	Il valore del bene è stato determinato con il criterio Valore catastale in quanto non si conosce il valore di acquisizione
25018	TERRENI DEMANIALI	1.2.2.01.03.01.001	Demaniale	285	568	306	PG	CITTA' DI CASTELLO		No	11/10/2007	ACQUISIZIONE	Valore catastale	167,38	167,38	AGENZIA FORESTALE REGIONALE	Il valore del bene è stato determinato con il criterio Valore catastale in quanto non si conosce il valore di acquisizione
25575	TERRENI DEMANIALI	1.2.2.01.03.01.001	Demaniale	279	719	13	PG	CITTA' DI CASTELLO		No	29/08/2011	ACQUISIZIONE	Valore catastale	3,25	3,25	AGENZIA FORESTALE REGIONALE	Il valore del bene è stato determinato con il criterio Valore catastale in quanto non si conosce il valore di acquisizione
25579	TERRENI DEMANIALI	1.2.2.01.03.01.001	Demaniale	279	701	310	PG	CITTA' DI CASTELLO		No	29/08/2011	ACQUISIZIONE	Valore catastale	182,00	182,00	AGENZIA FORESTALE REGIONALE	Il valore del bene è stato determinato con il criterio Valore catastale in quanto non si conosce il valore di acquisizione
25582	TERRENI DEMANIALI	1.2.2.01.03.01.001	Demaniale	279	725	88	PG	CITTA' DI CASTELLO		No	29/08/2011	ACQUISIZIONE	Valore catastale	22,75	22,75	AGENZIA FORESTALE REGIONALE	Il valore del bene è stato determinato con il criterio Valore catastale in quanto non si conosce il valore di acquisizione
25107	TERRENI DEMANIALI	1.2.2.01.03.01.001	Demaniale	107	787	3	PG	CITTA' DI CASTELLO		No	11/06/2007	ACQUISIZIONE	Valore catastale	3,25	3,25	AGENZIA FORESTALE REGIONALE	Il valore del bene è stato determinato con il criterio Valore catastale in quanto non si conosce il valore di acquisizione.
25174	TERRENI DEMANIALI	1.2.2.01.03.01.001	Demaniale	306	656	5	PG	CITTA' DI CASTELLO		No	18/04/2006	ACQUISIZIONE	Valore catastale	1,63	1,63	AGENZIA FORESTALE REGIONALE	Il valore del bene è stato determinato con il criterio Valore catastale in quanto non si conosce il valore di acquisizione
25091	TERRENI DEMANIALI	1.2.2.01.03.01.001	Demaniale	255	604	977	PG	CITTA' DI CASTELLO		No	11/10/2007	ACQUISIZIONE	Valore catastale	573,63	573,63	AGENZIA FORESTALE REGIONALE	Il valore del bene è stato determinato con il criterio Valore catastale in quanto non si conosce il valore di acquisizione
25286	TERRENI DEMANIALI	1.2.2.01.03.01.001	Demaniale	65	545	19	PG	CITTA' DI CASTELLO		No	06/02/2006	ACQUISIZIONE	Valore catastale	22,75	22,75	AGENZIA FORESTALE REGIONALE	Il valore del bene è stato determinato con il criterio Valore Catastale in quanto non si conosce il valore di acquisizione.
25472	TERRENI DEMANIALI	1.2.2.01.03.01.001	Demaniale	283	536	270	PG	CITTA' DI CASTELLO		No	31/10/2008	ACQUISIZIONE	Valore catastale	147,88	147,88	AGENZIA FORESTALE REGIONALE	Il valore del bene è stato determinato con il criterio Valore catastale in quanto non si conosce il valore di acquisizione
25211	TERRENI DEMANIALI	1.2.2.01.03.01.001	Demaniale	149	2106	300	PG	CITTA' DI CASTELLO		No	24/07/2007	TRASFERIMENTO A TITOLO GRATUITO	Valore catastale	0,00	0,00	UMBRIA TPL E MOBILITA' S.p.A.	
25419	TERRENI DEMANIALI	1.2.2.01.03.01.001	Demaniale	323	569	750	PG	CITTA' DI CASTELLO		No	11/05/2006	ACQUISIZIONE	Valore catastale	440,38	440,38	AGENZIA FORESTALE REGIONALE	Il valore del bene è stato determinato con il criterio Valore Catastale in quanto non si conosce il valore di acquisizione
25054	TERRENI DEMANIALI	1.2.2.01.03.01.001	Demaniale	317	591	520	PG	CITTA' DI CASTELLO		No	05/09/2007	ACQUISIZIONE	Valore catastale	305,50	305,50	AGENZIA FORESTALE REGIONALE	Il valore del bene è stato determinato con il criterio Valore Catastale in quanto non si conosce il valore di acquisizione.
25058	TERRENI DEMANIALI	1.2.2.01.03.01.001	Demaniale	282	511	92	PG	CITTA' DI CASTELLO		No	11/10/2007	ACQUISIZIONE	Valore catastale	53,63	53,63	AGENZIA FORESTALE REGIONALE	Il valore del bene è stato determinato con il criterio Valore catastale in quanto non si conosce il valore di acquisizione-Variazione catastale del 2017
25270	TERRENI DEMANIALI	1.2.2.01.03.01.001	Demaniale	47	157	5.660	PG	CITTA' DI CASTELLO		No	28/05/1998	ACQUISIZIONE	Valore catastale	0,00	0,00	AGENZIA FORESTALE REGIONALE	Il valore del bene è stato determinato con il criterio Valore Catastale in quanto non si conosce il valore di acquisizione.
25423	TERRENI DEMANIALI	1.2.2.01.03.01.001	Demaniale	323	6	240	PG	CITTA' DI CASTELLO		No	12/05/2006	ACQUISIZIONE	Valore catastale	19,50	19,50	AGENZIA FORESTALE REGIONALE	Il valore del bene è stato determinato con il criterio Valore Catastale in quanto non si conosce il valore di acquisizione
25098	TERRENI DEMANIALI	1.2.2.01.03.01.001	Demaniale	255	580	183	PG	CITTA' DI CASTELLO		No	01/08/2007	ACQUISIZIONE	Valore catastale	99,13	99,13	AGENZIA FORESTALE REGIONALE	Il valore del bene è stato determinato con il criterio Valore catastale in quanto non si conosce il valore di acquisizione
25103	TERRENI DEMANIALI	1.2.2.01.03.01.001	Demaniale	108	827	15	PG	CITTA' DI CASTELLO		No	11/06/2007	ACQUISIZIONE	Valore catastale	17,88	17,88	AGENZIA FORESTALE REGIONALE	Il valore del bene è stato determinato con il criterio Valore catastale in quanto non si conosce il valore di acquisizione.

PATRIMONIO IMMOBILIARE REGIONE UMBRIA
Prospetto Terreni al 31/12/2019

Sviluppumbria S.p.A.

Numero Identificativo (da sistema informativo)	Classificazione secondo il piano dei conti dello Stato Patrimoniale in base al D.lgs.118/2011 (Descrizione)	Classificazione secondo il piano dei conti dello Stato Patrimoniale in base al D.lgs.118/2011 (Codice)	Classificazione ai sensi del codice civile (demaniale,disponibile, indisponibile)	Foglio	Particella	Superficie mq	Provincia	Comune	Località	Bene soggetto ad ammortamento	Data di acquisizione	Modalità di acquisizione	Criterio di valutazione secondo i principi del D.lgs 118/2011	Valore dell'immobile secondo i principi del D.lgs 118/2011 al 31/12/2019 (euro)	Valore dell'immobile secondo i principi del D.lgs 118/2011 al 31/12/2018 (euro)	Ente Gestore	Note
25480	TERRENI DEMANIALI	1.2.2.01.03.01.001	Demaniale	266	142	350	PG	CITTA' DI CASTELLO		No	04/12/2009	TRASFERIMENTO A TITOLO GRATUITO	Valore catastale	73,13	73,13	PROVINCIA	
25427	TERRENI DEMANIALI	1.2.2.01.03.01.001	Demaniale	323	541	18	PG	CITTA' DI CASTELLO		No	12/05/2006	ACQUISIZIONE	Valore catastale	4,88	4,88	AGENZIA FORESTALE REGIONALE	Il valore del bene è stato determinato con il criterio Valore Catastale in quanto non si conosce il valore di acquisizione
25279	TERRENI DEMANIALI	1.2.2.01.03.01.001	Demaniale	63	537	22	PG	CITTA' DI CASTELLO		No	12/11/2004	ACQUISIZIONE	Valore catastale	26,00	26,00	AGENZIA FORESTALE REGIONALE	Il valore del bene è stato determinato con il criterio Valore Catastale in quanto non si conosce il valore di acquisizione.
25391	TERRENI DEMANIALI	1.2.2.01.03.01.001	Demaniale	317	551	1.050	PG	CITTA' DI CASTELLO		No	11/05/2006	ACQUISIZIONE	Valore catastale	484,25	484,25	AGENZIA FORESTALE REGIONALE	Il valore del bene è stato determinato con il criterio Valore Catastale in quanto non si conosce il valore di acquisizione.
25344	TERRENI DEMANIALI	1.2.2.01.03.01.001	Demaniale	308	158	330	PG	CITTA' DI CASTELLO		No	04/04/2006	ACQUISIZIONE	Valore catastale	82,88	82,88	AGENZIA FORESTALE REGIONALE	Il valore del bene è stato determinato con il criterio Valore catastale in quanto non si conosce il valore di acquisizione
24943	TERRENI DEMANIALI	1.2.2.01.03.01.001	Demaniale	282	571	170	PG	CITTA' DI CASTELLO		No	11/10/2007	ACQUISIZIONE	Valore catastale	99,13	99,13	AGENZIA FORESTALE REGIONALE	Il valore del bene è stato determinato con il criterio Valore catastale in quanto non si conosce il valore di acquisizione
25002	TERRENI DEMANIALI	1.2.2.01.03.01.001	Demaniale	255	602	13	PG	CITTA' DI CASTELLO		No	01/08/2007	ACQUISIZIONE	Valore catastale	8,13	8,13	AGENZIA FORESTALE REGIONALE	Il valore del bene è stato determinato con il criterio Valore catastale in quanto non si conosce il valore di acquisizione
25394	TERRENI DEMANIALI	1.2.2.01.03.01.001	Demaniale	317	42	270	PG	CITTA' DI CASTELLO		No	11/05/2006	ACQUISIZIONE	Valore catastale	68,25	68,25	AGENZIA FORESTALE REGIONALE	Il valore del bene è stato determinato con il criterio Valore Catastale in quanto non si conosce il valore di acquisizione.
24949	TERRENI DEMANIALI	1.2.2.01.03.01.001	Demaniale	283	121	350	PG	CITTA' DI CASTELLO		No	01/08/2007	ACQUISIZIONE	Valore catastale	102,38	102,38	AGENZIA FORESTALE REGIONALE	Il valore del bene è stato determinato con il criterio Valore catastale in quanto non si conosce il valore di acquisizione
25168	TERRENI DEMANIALI	1.2.2.01.03.01.001	Demaniale	254	694	584	PG	CITTA' DI CASTELLO		No	11/06/2007	ACQUISIZIONE	Valore catastale	342,88	342,88	AGENZIA FORESTALE REGIONALE	Il valore del bene è stato determinato con il criterio Valore catastale in quanto non si conosce il valore di acquisizione
24922	TERRENI DEMANIALI	1.2.2.01.03.01.001	Demaniale	282	567	340	PG	CITTA' DI CASTELLO		No	11/10/2007	ACQUISIZIONE	Valore catastale	199,88	199,88	AGENZIA FORESTALE REGIONALE	Il valore del bene è stato determinato con il criterio Valore catastale in quanto non si conosce il valore di acquisizione
25517	TERRENI DEMANIALI	1.2.2.01.03.01.001	Demaniale	59	32	2.410	PG	CITTA' DI CASTELLO		No	13/11/2009	TRASFERIMENTO A TITOLO GRATUITO	Valore catastale	505,38	505,38	PROVINCIA	
25521	TERRENI DEMANIALI	1.2.2.01.03.01.001	Demaniale	60	15	1.920	PG	CITTA' DI CASTELLO		No	13/11/2009	TRASFERIMENTO A TITOLO GRATUITO	Valore catastale	403,00	403,00	PROVINCIA	
25199	TERRENI DEMANIALI	1.2.2.01.03.01.001	Demaniale	109	64	3.599	PG	CITTA' DI CASTELLO		No	24/07/2007	TRASFERIMENTO A TITOLO GRATUITO	Valore catastale	0,00	0,00	UMBRIA TPL E MOBILITA' S.p.A.	
25202	TERRENI DEMANIALI	1.2.2.01.03.01.001	Demaniale	131	89	7.490	PG	CITTA' DI CASTELLO		No	24/07/2007	TRASFERIMENTO A TITOLO GRATUITO	Valore catastale	0,00	0,00	UMBRIA TPL E MOBILITA' S.p.A.	
25488	TERRENI DEMANIALI	1.2.2.01.03.01.001	Demaniale	297	194	1.050	PG	CITTA' DI CASTELLO		No	04/12/2009	TRASFERIMENTO A TITOLO GRATUITO	Valore catastale	69,88	69,88	PROVINCIA	
25489	TERRENI DEMANIALI	1.2.2.01.03.01.001	Demaniale	297	204	3.480	PG	CITTA' DI CASTELLO		No	04/12/2009	TRASFERIMENTO A TITOLO GRATUITO	Valore catastale	729,63	729,63	PROVINCIA	
25208	TERRENI DEMANIALI	1.2.2.01.03.01.001	Demaniale	149	168	5.910	PG	CITTA' DI CASTELLO		No	24/07/2007	TRASFERIMENTO A TITOLO GRATUITO	Valore catastale	0,00	0,00	UMBRIA TPL E MOBILITA' S.p.A.	
25546	TERRENI DEMANIALI	1.2.2.01.03.01.001	Demaniale	95	127	5.860	PG	CITTA' DI CASTELLO		No	13/11/2009	TRASFERIMENTO A TITOLO GRATUITO	Valore catastale	245,38	245,38	PROVINCIA	
25402	TERRENI DEMANIALI	1.2.2.01.03.01.001	Demaniale	314	557	5.150	PG	CITTA' DI CASTELLO		No	11/05/2006	ACQUISIZIONE	Valore catastale	1.296,75	1.296,75	AGENZIA FORESTALE REGIONALE	Il valore del bene è stato determinato con il criterio Valore catastale in quanto non si conosce il valore di acquisizione

PATRIMONIO IMMOBILIARE REGIONE UMBRIA
Prospetto Terreni al 31/12/2019

Sviluppumbria S.p.A.

Numero Identificativo (da sistema informativo)	Classificazione secondo il piano dei conti dello Stato Patrimoniale in base al D.lgs.118/2011 (Descrizione)	Classificazione secondo il piano dei conti dello Stato Patrimoniale in base al D.lgs.118/2011 (Codice)	Classificazione ai sensi del codice civile (demaniale,disponibile, indisponibile)	Foglio	Particella	Superficie mq	Provincia	Comune	Località	Bene soggetto ad ammortamento	Data di acquisizione	Modalità di acquisizione	Criterio di valutazione secondo i principi del D.lgs 118/2011	Valore dell'immobile secondo i principi del D.lgs 118/2011 al 31/12/2019 (euro)	Valore dell'immobile secondo i principi del D.lgs 118/2011 al 31/12/2018 (euro)	Ente Gestore	Note
25554	TERRENI DEMANIALI	1.2.2.01.03.01.001	Demaniale	134	40	4.560	PG	CITTA' DI CASTELLO		No	13/11/2009	TRASFERIMENTO A TITOLO GRATUITO	Valore catastale	191,75	191,75	PROVINCIA	
25556	TERRENI DEMANIALI	1.2.2.01.03.01.001	Demaniale	134	64	2.830	PG	CITTA' DI CASTELLO		No	13/11/2009	TRASFERIMENTO A TITOLO GRATUITO	Valore catastale	118,63	118,63	PROVINCIA	
25558	TERRENI DEMANIALI	1.2.2.01.03.01.001	Demaniale	134	71	3.110	PG	CITTA' DI CASTELLO		No	13/11/2009	TRASFERIMENTO A TITOLO GRATUITO	Valore catastale	130,00	130,00	PROVINCIA	
25220	TERRENI DEMANIALI	1.2.2.01.03.01.001	Demaniale	174	196	10.050	PG	CITTA' DI CASTELLO		No	24/07/2007	TRASFERIMENTO A TITOLO GRATUITO	Valore catastale	0,00	0,00	UMBRIA TPL E MOBILITA' S.p.A.	
25222	TERRENI DEMANIALI	1.2.2.01.03.01.001	Demaniale	175	73	7.620	PG	CITTA' DI CASTELLO		No	24/07/2007	TRASFERIMENTO A TITOLO GRATUITO	Valore catastale	0,00	0,00	UMBRIA TPL E MOBILITA' S.p.A.	
25256	TERRENI DEMANIALI	1.2.2.01.03.01.001	Demaniale	294	76	10.245	PG	CITTA' DI CASTELLO		No	24/07/2007	TRASFERIMENTO A TITOLO GRATUITO	Valore catastale	0,00	0,00	UMBRIA TPL E MOBILITA' S.p.A.	
25231	TERRENI DEMANIALI	1.2.2.01.03.01.001	Demaniale	196	66	7.740	PG	CITTA' DI CASTELLO		No	24/07/2007	TRASFERIMENTO A TITOLO GRATUITO	Valore catastale	0,00	0,00	UMBRIA TPL E MOBILITA' S.p.A.	
25543	TERRENI DEMANIALI	1.2.2.01.03.01.001	Demaniale	94	51	9.460	PG	CITTA' DI CASTELLO		No	13/11/2009	TRASFERIMENTO A TITOLO GRATUITO	Valore catastale	396,50	396,50	PROVINCIA	
25498	TERRENI DEMANIALI	1.2.2.01.03.01.001	Demaniale	55	19	7.830	PG	CITTA' DI CASTELLO		No	13/11/2009	TRASFERIMENTO A TITOLO GRATUITO	Valore catastale	328,25	328,25	PROVINCIA	
25322	TERRENI DEMANIALI	1.2.2.01.03.01.001	Demaniale	323	32	1.010	PG	CITTA' DI CASTELLO		No	26/10/2005	ACQUISIZIONE	Valore catastale	110,50	110,50	AGENZIA FORESTALE REGIONALE	Il valore del bene è stato determinato con il criterio Valore Catastale in quanto non si conosce il valore di acquisizione
25258	TERRENI DEMANIALI	1.2.2.01.03.01.001	Demaniale	294	251	14.438	PG	CITTA' DI CASTELLO		No	24/07/2007	TRASFERIMENTO A TITOLO GRATUITO	Valore catastale	0,00	0,00	UMBRIA TPL E MOBILITA' S.p.A.	
25118	TERRENI DEMANIALI	1.2.2.01.03.01.001	Demaniale	283	128	1.680	PG	CITTA' DI CASTELLO		No	05/09/2007	ACQUISIZIONE	Valore catastale	494,00	494,00	AGENZIA FORESTALE REGIONALE	Il valore del bene è stato determinato con il criterio Valore catastale in quanto non si conosce il valore di acquisizione
25526	TERRENI DEMANIALI	1.2.2.01.03.01.001	Demaniale	76	60	1.800	PG	CITTA' DI CASTELLO		No	13/11/2009	TRASFERIMENTO A TITOLO GRATUITO	Valore catastale	120,25	120,25	PROVINCIA	
25527	TERRENI DEMANIALI	1.2.2.01.03.01.001	Demaniale	76	61	780	PG	CITTA' DI CASTELLO		No	13/11/2009	TRASFERIMENTO A TITOLO GRATUITO	Valore catastale	32,50	32,50	PROVINCIA	
25530	TERRENI DEMANIALI	1.2.2.01.03.01.001	Demaniale	76	77	1.860	PG	CITTA' DI CASTELLO		No	13/11/2009	TRASFERIMENTO A TITOLO GRATUITO	Valore catastale	30,88	30,88	PROVINCIA	
25532	TERRENI DEMANIALI	1.2.2.01.03.01.001	Demaniale	77	7	4.700	PG	CITTA' DI CASTELLO		No	13/11/2009	TRASFERIMENTO A TITOLO GRATUITO	Valore catastale	196,63	196,63	PROVINCIA	
25249	TERRENI DEMANIALI	1.2.2.01.03.01.001	Demaniale	242	235	6.140	PG	CITTA' DI CASTELLO		No	24/07/2007	TRASFERIMENTO A TITOLO GRATUITO	Valore catastale	0,00	0,00	UMBRIA TPL E MOBILITA' S.p.A.	
25253	TERRENI DEMANIALI	1.2.2.01.03.01.001	Demaniale	264	95	11.560	PG	CITTA' DI CASTELLO		No	24/07/2007	TRASFERIMENTO A TITOLO GRATUITO	Valore catastale	0,00	0,00	UMBRIA TPL E MOBILITA' S.p.A.	
25319	TERRENI DEMANIALI	1.2.2.01.03.01.001	Demaniale	174	779	6	PG	CITTA' DI CASTELLO		No	17/11/2005	ACQUISIZIONE	Valore catastale	4,88	4,88	AGENZIA FORESTALE REGIONALE	Il valore del bene è stato determinato con il criterio Valore catastale in quanto non si conosce il valore di acquisizione.
40594	TERRENI DEMANIALI	1.2.2.01.03.01.001	Demaniale	47	214	5	PG	CITTA' DI CASTELLO		No	28/05/1998	ACQUISIZIONE	Valore catastale	1,63	1,63	AGENZIA FORESTALE REGIONALE	Il valore del bene è stato determinato con il criterio Valore Catastale in quanto non si conosce il valore di acquisizione.

PATRIMONIO IMMOBILIARE REGIONE UMBRIA
Prospetto Terreni al 31/12/2019

Sviluppumbria S.p.A.

Numero Identificativo (da sistema informativo)	Classificazione secondo il piano dei conti dello Stato Patrimoniale in base al D.lgs.118/2011 (Descrizione)	Classificazione secondo il piano dei conti dello Stato Patrimoniale in base al D.lgs.118/2011 (Codice)	Classificazione ai sensi del codice civile (demaniale,disponibile, indisponibile)	Foglio	Particella	Superficie mq	Provincia	Comune	Località	Bene soggetto ad ammortamento	Data di acquisizione	Modalità di acquisizione	Criterio di valutazione secondo i principi del D.lgs 118/2011	Valore dell'immobile secondo i principi del D.lgs 118/2011 al 31/12/2019 (euro)	Valore dell'immobile secondo i principi del D.lgs 118/2011 al 31/12/2018 (euro)	Ente Gestore	Note
25221	TERRENI DEMANIALI	1.2.2.01.03.01.001	Demaniale	175	3	2.240	PG	CITTA' DI CASTELLO		No	24/07/2007	TRASFERIMENTO A TITOLO GRATUITO	Valore catastale	0,00	0,00	UMBRIA TPL E MOBILITA' S.p.A.	
25268	TERRENI DEMANIALI	1.2.2.01.03.01.001	Demaniale	47	153	16.270	PG	CITTA' DI CASTELLO		No	28/05/1998	ACQUISIZIONE	Valore catastale	0,00	0,00	AGENZIA FORESTALE REGIONALE	Il valore del bene è stato determinato con il criterio Valore Catastale in quanto non si conosce il valore di acquisizione.
25324	TERRENI DEMANIALI	1.2.2.01.03.01.001	Demaniale	323	571	266	PG	CITTA' DI CASTELLO		No	26/10/2005	ACQUISIZIONE	Valore catastale	156,00	156,00	AGENZIA FORESTALE REGIONALE	Il valore del bene è stato determinato con il criterio Valore Catastale in quanto non si conosce il valore di acquisizione
40163	TERRENI DEMANIALI	1.2.2.01.03.01.001	Demaniale	263	557	4.260	PG	CITTA' DI CASTELLO		No	10/01/2012	ACQUISIZIONE	Valore catastale	1.966,25	1.966,25	AGENZIA FORESTALE REGIONALE	Il valore del bene è stato determinato con il criterio Valore catastale in quanto non si conosce il valore di acquisizione
40164	TERRENI DEMANIALI	1.2.2.01.03.01.001	Demaniale	263	559	2.886	PG	CITTA' DI CASTELLO		No	10/01/2012	ACQUISIZIONE	Valore catastale	1.332,50	1.332,50	AGENZIA FORESTALE REGIONALE	Il valore del bene è stato determinato con il criterio Valore catastale in quanto non si conosce il valore di acquisizion-Mero errore
24912	TERRENI DEMANIALI	1.2.2.01.03.01.001	Demaniale	282	558	225	PG	CITTA' DI CASTELLO		No	11/10/2007	ACQUISIZIONE	Valore catastale	56,88	56,88	AGENZIA FORESTALE REGIONALE	Il valore del bene è stato determinato con il criterio Valore catastale in quanto non si conosce il valore di acquisizione
25184	TERRENI DEMANIALI	1.2.2.01.03.01.001	Demaniale	172	688	29	PG	CITTA' DI CASTELLO		No	18/03/2004	ACQUISIZIONE	Valore catastale	16,25	16,25	AGENZIA FORESTALE REGIONALE	Il valore del bene è stato determinato con il criterio Valore catastale in quanto non si conosce il valore di acquisizione
25008	TERRENI DEMANIALI	1.2.2.01.03.01.001	Demaniale	255	577	157	PG	CITTA' DI CASTELLO		No	02/07/2007	ACQUISIZIONE	Valore catastale	86,13	86,13	AGENZIA FORESTALE REGIONALE	Il valore del bene è stato determinato con il criterio Valore catastale in quanto non si conosce il valore di acquisizione
24941	TERRENI DEMANIALI	1.2.2.01.03.01.001	Demaniale	282	562	738	PG	CITTA' DI CASTELLO		No	11/10/2007	ACQUISIZIONE	Valore catastale	185,25	185,25	AGENZIA FORESTALE REGIONALE	Il valore del bene è stato determinato con il criterio Valore catastale in quanto non si conosce il valore di acquisizione
24965	TERRENI DEMANIALI	1.2.2.01.03.01.001	Demaniale	283	113	1.920	PG	CITTA' DI CASTELLO		No	11/10/2007	ACQUISIZIONE	Valore catastale	482,63	482,63	AGENZIA FORESTALE REGIONALE	Il valore del bene è stato determinato con il criterio Valore catastale in quanto non si conosce il valore di acquisizione
24966	TERRENI DEMANIALI	1.2.2.01.03.01.001	Demaniale	283	566	422	PG	CITTA' DI CASTELLO		No	11/10/2007	ACQUISIZIONE	Valore catastale	248,63	248,63	AGENZIA FORESTALE REGIONALE	Il valore del bene è stato determinato con il criterio Valore catastale in quanto non si conosce il valore di acquisizione
24969	TERRENI DEMANIALI	1.2.2.01.03.01.001	Demaniale	283	548	434	PG	CITTA' DI CASTELLO		No	01/08/2007	ACQUISIZIONE	Valore catastale	255,13	255,13	AGENZIA FORESTALE REGIONALE	Il valore del bene è stato determinato con il criterio Valore catastale in quanto non si conosce il valore di acquisizione
24977	TERRENI DEMANIALI	1.2.2.01.03.01.001	Demaniale	283	562	145	PG	CITTA' DI CASTELLO		No	01/08/2007	ACQUISIZIONE	Valore catastale	84,50	84,50	AGENZIA FORESTALE REGIONALE	Il valore del bene è stato determinato con il criterio Valore catastale in quanto non si conosce il valore di acquisizione
24981	TERRENI DEMANIALI	1.2.2.01.03.01.001	Demaniale	256	523	10	PG	CITTA' DI CASTELLO		No	01/08/2007	ACQUISIZIONE	Valore catastale	3,25	3,25	AGENZIA FORESTALE REGIONALE	Il valore del bene è stato determinato con il criterio Valore catastale in quanto non si conosce il valore di acquisizione
24985	TERRENI DEMANIALI	1.2.2.01.03.01.001	Demaniale	256	509	353	PG	CITTA' DI CASTELLO		No	01/08/2007	ACQUISIZIONE	Valore catastale	208,00	208,00	AGENZIA FORESTALE REGIONALE	Il valore del bene è stato determinato con il criterio Valore catastale in quanto non si conosce il valore di acquisizione
24988	TERRENI DEMANIALI	1.2.2.01.03.01.001	Demaniale	256	516	560	PG	CITTA' DI CASTELLO		No	01/08/2007	ACQUISIZIONE	Valore catastale	305,50	305,50	AGENZIA FORESTALE REGIONALE	Il valore del bene è stato determinato con il criterio Valore catastale in quanto non si conosce il valore di acquisizione
24989	TERRENI DEMANIALI	1.2.2.01.03.01.001	Demaniale	256	524	1.595	PG	CITTA' DI CASTELLO		No	01/08/2007	ACQUISIZIONE	Valore catastale	334,75	334,75	AGENZIA FORESTALE REGIONALE	Il valore del bene è stato determinato con il criterio Valore catastale in quanto non si conosce il valore di acquisizione
24993	TERRENI DEMANIALI	1.2.2.01.03.01.001	Demaniale	256	519	379	PG	CITTA' DI CASTELLO		No	13/09/2007	ACQUISIZIONE	Valore catastale	206,38	206,38	AGENZIA FORESTALE REGIONALE	Il valore del bene è stato determinato con il criterio Valore catastale in quanto non si conosce il valore di acquisizione
25216	TERRENI DEMANIALI	1.2.2.01.03.01.001	Demaniale	155	11	2.160	PG	CITTA' DI CASTELLO		No	24/07/2007	TRASFERIMENTO A TITOLO GRATUITO	Valore catastale	0,00	0,00	UMBRIA TPL E MOBILITA' S.p.A.	
25289	TERRENI DEMANIALI	1.2.2.01.03.01.001	Demaniale	65	553	14	PG	CITTA' DI CASTELLO		No	06/02/2006	ACQUISIZIONE	Valore catastale	13,00	13,00	AGENZIA FORESTALE REGIONALE	Il valore del bene è stato determinato con il criterio Valore Catastale in quanto non si conosce il valore di acquisizione.

PATRIMONIO IMMOBILIARE REGIONE UMBRIA
Prospetto Terreni al 31/12/2019

Sviluppumbria S.p.A.

Numero Identificativo (da sistema informativo)	Classificazione secondo il piano dei conti dello Stato Patrimoniale in base al D.lgs.118/2011 (Descrizione)	Classificazione secondo il piano dei conti dello Stato Patrimoniale in base al D.lgs.118/2011 (Codice)	Classificazione ai sensi del codice civile (demaniale,disponibile, indisponibile)	Foglio	Particella	Superficie mq	Provincia	Comune	Località	Bene soggetto ad ammortamento	Data di acquisizione	Modalità di acquisizione	Criterio di valutazione secondo i principi del D.lgs 118/2011	Valore dell'immobile secondo i principi del D.lgs 118/2011 al 31/12/2019 (euro)	Valore dell'immobile secondo i principi del D.lgs 118/2011 al 31/12/2018 (euro)	Ente Gestore	Note
25181	TERRENI DEMANIALI	1.2.2.01.03.01.001	Demaniale	110	191	34.100	PG	CITTA' DI CASTELLO		No	22/05/1997	ESPROPRIO	Valore catastale	0,00	0,00	AGENZIA FORESTALE REGIONALE	Le part.lle 191 e 192 sono state sopresse con TM del 2018, portate ai fabbricati originando le part.lle 740 e 741
25440	TERRENI DEMANIALI	1.2.2.01.03.01.001	Demaniale	308	1082	96	PG	CITTA' DI CASTELLO		No	12/05/2006	ACQUISIZIONE	Valore catastale	56,88	56,88	AGENZIA FORESTALE REGIONALE	Il valore del bene è stato determinato con il criterio Valore catastale in quanto non si conosce il valore di acquisizione
25446	TERRENI DEMANIALI	1.2.2.01.03.01.001	Demaniale	323	545	820	PG	CITTA' DI CASTELLO		No	12/05/2006	ACQUISIZIONE	Valore catastale	446,88	446,88	AGENZIA FORESTALE REGIONALE	Il valore del bene è stato determinato con il criterio Valore Catastale in quanto non si conosce il valore di acquisizione
25448	TERRENI DEMANIALI	1.2.2.01.03.01.001	Demaniale	306	646	734	PG	CITTA' DI CASTELLO		No	12/05/2006	ACQUISIZIONE	Valore catastale	399,75	399,75	AGENZIA FORESTALE REGIONALE	Il valore del bene è stato determinato con il criterio Valore Catastale in quanto non si conosce il valore di acquisizione
25452	TERRENI DEMANIALI	1.2.2.01.03.01.001	Demaniale	282	33	670	PG	CITTA' DI CASTELLO		No	21/12/2007	ACQUISIZIONE	Valore catastale	308,75	308,75	AGENZIA FORESTALE REGIONALE	Il valore del bene è stato determinato con il criterio Valore catastale in quanto non si conosce il valore di acquisizione
25457	TERRENI DEMANIALI	1.2.2.01.03.01.001	Demaniale	317	43	910	PG	CITTA' DI CASTELLO		No	21/12/2007	ACQUISIZIONE	Valore catastale	229,13	229,13	AGENZIA FORESTALE REGIONALE	Il valore del bene è stato determinato con il criterio Valore Catastale in quanto non si conosce il valore di acquisizione.
25357	TERRENI DEMANIALI	1.2.2.01.03.01.001	Demaniale	315	584	1.220	PG	CITTA' DI CASTELLO		No	18/04/2006	ACQUISIZIONE	Valore catastale	307,13	307,13	AGENZIA FORESTALE REGIONALE	Il valore del bene è stato determinato con il criterio Valore catastale in quanto non si conosce il valore di acquisizione
25410	TERRENI DEMANIALI	1.2.2.01.03.01.001	Demaniale	315	240	3.420	PG	CITTA' DI CASTELLO		No	11/05/2006	ACQUISIZIONE	Valore catastale	861,25	861,25	AGENZIA FORESTALE REGIONALE	Il valore del bene è stato determinato con il criterio Valore catastale in quanto non si conosce il valore di acquisizione
25348	TERRENI DEMANIALI	1.2.2.01.03.01.001	Demaniale	323	547	908	PG	CITTA' DI CASTELLO		No	18/04/2006	ACQUISIZIONE	Valore catastale	533,00	533,00	AGENZIA FORESTALE REGIONALE	Il valore del bene è stato determinato con il criterio Valore Catastale in quanto non si conosce il valore di acquisizione
25354	TERRENI DEMANIALI	1.2.2.01.03.01.001	Demaniale	308	1090	138	PG	CITTA' DI CASTELLO		No	18/04/2006	ACQUISIZIONE	Valore catastale	81,25	81,25	AGENZIA FORESTALE REGIONALE	Il valore del bene è stato determinato con il criterio Valore catastale in quanto non si conosce il valore di acquisizione
25536	TERRENI DEMANIALI	1.2.2.01.03.01.001	Demaniale	92	79	3.230	PG	CITTA' DI CASTELLO		No	13/11/2009	TRASFERIMENTO A TITOLO GRATUITO	Valore catastale	134,88	134,88	PROVINCIA	
25539	TERRENI DEMANIALI	1.2.2.01.03.01.001	Demaniale	93	65	1.920	PG	CITTA' DI CASTELLO		No	13/11/2009	TRASFERIMENTO A TITOLO GRATUITO	Valore catastale	81,25	81,25	PROVINCIA	
25481	TERRENI DEMANIALI	1.2.2.01.03.01.001	Demaniale	266	188	140	PG	CITTA' DI CASTELLO		No	04/12/2009	TRASFERIMENTO A TITOLO GRATUITO	Valore catastale	130,00	130,00	PROVINCIA	
25301	TERRENI DEMANIALI	1.2.2.01.03.01.001	Demaniale	83	655	68	PG	CITTA' DI CASTELLO		No	06/02/2006	ACQUISIZIONE	Valore catastale	60,13	60,13	AGENZIA FORESTALE REGIONALE	Il valore del bene è stato determinato con il criterio Valore Catastale in quanto non si conosce il valore di acquisizione
24928	TERRENI DEMANIALI	1.2.2.01.03.01.001	Demaniale	282	104	34	PG	CITTA' DI CASTELLO		No	11/10/2007	ACQUISIZIONE	Valore catastale	8,13	8,13	AGENZIA FORESTALE REGIONALE	Il valore del bene è stato determinato con il criterio Valore catastale in quanto non si conosce il valore di acquisizione
25428	TERRENI DEMANIALI	1.2.2.01.03.01.001	Demaniale	323	549	40	PG	CITTA' DI CASTELLO		No	12/05/2006	ACQUISIZIONE	Valore catastale	21,13	21,13	AGENZIA FORESTALE REGIONALE	Il valore del bene è stato determinato con il criterio Valore Catastale in quanto non si conosce il valore di acquisizione
40593	TERRENI DEMANIALI	1.2.2.01.03.01.001	Demaniale	47	211	10	PG	CITTA' DI CASTELLO		No	28/05/1998	ACQUISIZIONE	Valore catastale	4,88	4,88	AGENZIA FORESTALE REGIONALE	Il valore del bene è stato determinato con il criterio Valore Catastale in quanto non si conosce il valore di acquisizione.
25144	TERRENI DEMANIALI	1.2.2.01.03.01.001	Demaniale	235	580	23	PG	CITTA' DI CASTELLO		No	11/10/2007	ACQUISIZIONE	Valore catastale	1,63	1,63	AGENZIA FORESTALE REGIONALE	Il valore del bene è stato determinato con il criterio Valore catastale in quanto non si conosce il valore di acquisizione
25513	TERRENI DEMANIALI	1.2.2.01.03.01.001	Demaniale	58	14	3.320	PG	CITTA' DI CASTELLO		No	13/11/2009	TRASFERIMENTO A TITOLO GRATUITO	Valore catastale	222,63	222,63	PROVINCIA	
25130	TERRENI DEMANIALI	1.2.2.01.03.01.001	Demaniale	255	153	420	PG	CITTA' DI CASTELLO		No	01/08/2007	ACQUISIZIONE	Valore catastale	53,63	53,63	AGENZIA FORESTALE REGIONALE	Il valore del bene è stato determinato con il criterio Valore catastale in quanto non si conosce il valore di acquisizione

PATRIMONIO IMMOBILIARE REGIONE UMBRIA
Prospetto Terreni al 31/12/2019

Sviluppumbria S.p.A.

Numero Identificativo (da sistema informativo)	Classificazione secondo il piano dei conti dello Stato Patrimoniale in base al D.lgs.118/2011 (Descrizione)	Classificazione secondo il piano dei conti dello Stato Patrimoniale in base al D.lgs.118/2011 (Codice)	Classificazione ai sensi del codice civile (demaniale,disponibile, indisponibile)	Foglio	Particella	Superficie mq	Provincia	Comune	Località	Bene soggetto ad ammortamento	Data di acquisizione	Modalità di acquisizione	Criterio di valutazione secondo i principi del D.lgs 118/2011	Valore dell'immobile secondo i principi del D.lgs 118/2011 al 31/12/2019 (euro)	Valore dell'immobile secondo i principi del D.lgs 118/2011 al 31/12/2018 (euro)	Ente Gestore	Note
24954	TERRENI DEMANIALI	1.2.2.01.03.01.001	Demaniale	282	108	770	PG	CITTA' DI CASTELLO		No	02/07/2007	ACQUISIZIONE	Valore catastale	225,88	225,88	AGENZIA FORESTALE REGIONALE	Il valore del bene è stato determinato con il criterio Valore catastale in quanto non si conosce il valore di acquisizione
24921	TERRENI DEMANIALI	1.2.2.01.03.01.001	Demaniale	282	43	800	PG	CITTA' DI CASTELLO		No	11/10/2007	ACQUISIZIONE	Valore catastale	201,50	201,50	AGENZIA FORESTALE REGIONALE	Il valore del bene è stato determinato con il criterio Valore catastale in quanto non si conosce il valore di acquisizione
24924	TERRENI DEMANIALI	1.2.2.01.03.01.001	Demaniale	282	547	225	PG	CITTA' DI CASTELLO		No	11/10/2007	ACQUISIZIONE	Valore catastale	123,50	123,50	AGENZIA FORESTALE REGIONALE	Il valore del bene è stato determinato con il criterio Valore catastale in quanto non si conosce il valore di acquisizione
24927	TERRENI DEMANIALI	1.2.2.01.03.01.001	Demaniale	282	103	610	PG	CITTA' DI CASTELLO		No	11/10/2007	ACQUISIZIONE	Valore catastale	154,38	154,38	AGENZIA FORESTALE REGIONALE	Il valore del bene è stato determinato con il criterio Valore catastale in quanto non si conosce il valore di acquisizione
25030	TERRENI DEMANIALI	1.2.2.01.03.01.001	Demaniale	308	1088	236	PG	CITTA' DI CASTELLO		No	05/09/2007	ACQUISIZIONE	Valore catastale	128,38	128,38	AGENZIA FORESTALE REGIONALE	Il valore del bene è stato determinato con il criterio Valore catastale in quanto non si conosce il valore di acquisizione
25499	TERRENI DEMANIALI	1.2.2.01.03.01.001	Demaniale	55	20	12.610	PG	CITTA' DI CASTELLO		No	13/11/2009	TRASFERIMENTO A TITOLO GRATUITO	Valore catastale	529,75	529,75	PROVINCIA	
25157	TERRENI DEMANIALI	1.2.2.01.03.01.001	Demaniale	254	678	523	PG	CITTA' DI CASTELLO		No	11/10/2007	ACQUISIZIONE	Valore catastale	307,13	307,13	AGENZIA FORESTALE REGIONALE	Il valore del bene è stato determinato con il criterio Valore catastale in quanto non si conosce il valore di acquisizione
25162	TERRENI DEMANIALI	1.2.2.01.03.01.001	Demaniale	254	684	736	PG	CITTA' DI CASTELLO		No	20/06/2007	ACQUISIZIONE	Valore catastale	432,25	432,25	AGENZIA FORESTALE REGIONALE	Il valore del bene è stato determinato con il criterio Valore catastale in quanto non si conosce il valore di acquisizione
25164	TERRENI DEMANIALI	1.2.2.01.03.01.001	Demaniale	255	566	1.221	PG	CITTA' DI CASTELLO		No	20/06/2007	ACQUISIZIONE	Valore catastale	716,63	716,63	AGENZIA FORESTALE REGIONALE	Il valore del bene è stato determinato con il criterio Valore catastale in quanto non si conosce il valore di acquisizione
25235	TERRENI DEMANIALI	1.2.2.01.03.01.001	Demaniale	197	30	6.410	PG	CITTA' DI CASTELLO		No	24/07/2007	TRASFERIMENTO A TITOLO GRATUITO	Valore catastale	0,00	0,00	UMBRIA TPL E MOBILITA' S.p.A.	
25240	TERRENI DEMANIALI	1.2.2.01.03.01.001	Demaniale	214	38	885	PG	CITTA' DI CASTELLO		No	24/07/2007	TRASFERIMENTO A TITOLO GRATUITO	Valore catastale	0,00	0,00	UMBRIA TPL E MOBILITA' S.p.A.	
25414	TERRENI DEMANIALI	1.2.2.01.03.01.001	Demaniale	316	555	280	PG	CITTA' DI CASTELLO		No	11/05/2006	ACQUISIZIONE	Valore catastale	37,38	37,38	AGENZIA FORESTALE REGIONALE	Il valore del bene è stato determinato con il criterio Valore Catastale in quanto non si conosce il valore di acquisizione
25417	TERRENI DEMANIALI	1.2.2.01.03.01.001	Demaniale	323	555	332	PG	CITTA' DI CASTELLO		No	11/05/2006	ACQUISIZIONE	Valore catastale	195,00	195,00	AGENZIA FORESTALE REGIONALE	Il valore del bene è stato determinato con il criterio Valore Catastale in quanto non si conosce il valore di acquisizione
25420	TERRENI DEMANIALI	1.2.2.01.03.01.001	Demaniale	323	553	1.835	PG	CITTA' DI CASTELLO		No	12/05/2006	ACQUISIZIONE	Valore catastale	1.001,00	1.001,00	AGENZIA FORESTALE REGIONALE	Il valore del bene è stato determinato con il criterio Valore Catastale in quanto non si conosce il valore di acquisizione
25421	TERRENI DEMANIALI	1.2.2.01.03.01.001	Demaniale	323	1	590	PG	CITTA' DI CASTELLO		No	12/05/2006	ACQUISIZIONE	Valore catastale	147,88	147,88	AGENZIA FORESTALE REGIONALE	Il valore del bene è stato determinato con il criterio Valore Catastale in quanto non si conosce il valore di acquisizione
25424	TERRENI DEMANIALI	1.2.2.01.03.01.001	Demaniale	323	534	2.175	PG	CITTA' DI CASTELLO		No	12/05/2006	ACQUISIZIONE	Valore catastale	547,63	547,63	AGENZIA FORESTALE REGIONALE	Il valore del bene è stato determinato con il criterio Valore Catastale in quanto non si conosce il valore di acquisizione
25429	TERRENI DEMANIALI	1.2.2.01.03.01.001	Demaniale	323	557	442	PG	CITTA' DI CASTELLO		No	12/05/2006	ACQUISIZIONE	Valore catastale	260,00	260,00	AGENZIA FORESTALE REGIONALE	Il valore del bene è stato determinato con il criterio Valore Catastale in quanto non si conosce il valore di acquisizione
25200	TERRENI DEMANIALI	1.2.2.01.03.01.001	Demaniale	130	50	2.717	PG	CITTA' DI CASTELLO		No	24/07/2007	TRASFERIMENTO A TITOLO GRATUITO	Valore catastale	0,00	0,00	UMBRIA TPL E MOBILITA' S.p.A.	
25206	TERRENI DEMANIALI	1.2.2.01.03.01.001	Demaniale	131	183	2.960	PG	CITTA' DI CASTELLO		No	24/07/2007	TRASFERIMENTO A TITOLO GRATUITO	Valore catastale	0,00	0,00	UMBRIA TPL E MOBILITA' S.p.A.	
25432	TERRENI DEMANIALI	1.2.2.01.03.01.001	Demaniale	323	565	64	PG	CITTA' DI CASTELLO		No	12/05/2006	ACQUISIZIONE	Valore catastale	37,38	37,38	AGENZIA FORESTALE REGIONALE	Il valore del bene è stato determinato con il criterio Valore Catastale in quanto non si conosce il valore di acquisizione

PATRIMONIO IMMOBILIARE REGIONE UMBRIA
Prospetto Terreni al 31/12/2019

Sviluppumbria S.p.A.

Numero Identificativo (da sistema informativo)	Classificazione secondo il piano dei conti dello Stato Patrimoniale in base al D.lgs.118/2011 (Descrizione)	Classificazione secondo il piano dei conti dello Stato Patrimoniale in base al D.lgs.118/2011 (Codice)	Classificazione ai sensi del codice civile (demaniale,disponibile, indisponibile)	Foglio	Particella	Superficie mq	Provincia	Comune	Località	Bene soggetto ad ammortamento	Data di acquisizione	Modalità di acquisizione	Criterio di valutazione secondo i principi del D.lgs 118/2011	Valore dell'immobile secondo i principi del D.lgs 118/2011 al 31/12/2019 (euro)	Valore dell'immobile secondo i principi del D.lgs 118/2011 al 31/12/2018 (euro)	Ente Gestore	Note
25247	TERRENI DEMANIALI	1.2.2.01.03.01.001	Demaniale	242	178	1.040	PG	CITTA' DI CASTELLO		No	24/07/2007	TRASFERIMENTO A TITOLO GRATUITO	Valore catastale	0,00	0,00	UMBRIA TPL E MOBILITA' S.p.A.	
25251	TERRENI DEMANIALI	1.2.2.01.03.01.001	Demaniale	242	324	5.100	PG	CITTA' DI CASTELLO		No	24/07/2007	TRASFERIMENTO A TITOLO GRATUITO	Valore catastale	0,00	0,00	UMBRIA TPL E MOBILITA' S.p.A.	
25336	TERRENI DEMANIALI	1.2.2.01.03.01.001	Demaniale	316	535	646	PG	CITTA' DI CASTELLO		No	26/10/2005	ACQUISIZIONE	Valore catastale	69,88	69,88	AGENZIA FORESTALE REGIONALE	Il valore del bene è stato determinato con il criterio Valore Catastale in quanto non si conosce il valore di acquisizione
25339	TERRENI DEMANIALI	1.2.2.01.03.01.001	Demaniale	317	595	142	PG	CITTA' DI CASTELLO		No	04/04/2006	ACQUISIZIONE	Valore catastale	78,00	78,00	AGENZIA FORESTALE REGIONALE	Il valore del bene è stato determinato con il criterio Valore Catastale in quanto non si conosce il valore di acquisizione.
25009	TERRENI DEMANIALI	1.2.2.01.03.01.001	Demaniale	255	578	5	PG	CITTA' DI CASTELLO		No	02/07/2007	ACQUISIZIONE	Valore catastale	3,25	3,25	AGENZIA FORESTALE REGIONALE	Il valore del bene è stato determinato con il criterio Valore catastale in quanto non si conosce il valore di acquisizione
25275	TERRENI DEMANIALI	1.2.2.01.03.01.001	Demaniale	62	537	31	PG	CITTA' DI CASTELLO		No	12/11/2004	ACQUISIZIONE	Valore catastale	27,63	27,63	AGENZIA FORESTALE REGIONALE	Il valore del bene è stato determinato con il criterio Valore Catastale in quanto non si conosce il valore di acquisizione.
25165	TERRENI DEMANIALI	1.2.2.01.03.01.001	Demaniale	254	689	1.443	PG	CITTA' DI CASTELLO		No	11/06/2007	ACQUISIZIONE	Valore catastale	848,25	848,25	AGENZIA FORESTALE REGIONALE	Il valore del bene è stato determinato con il criterio Valore catastale in quanto non si conosce il valore di acquisizione
25167	TERRENI DEMANIALI	1.2.2.01.03.01.001	Demaniale	254	691	2.443	PG	CITTA' DI CASTELLO		No	11/06/2007	ACQUISIZIONE	Valore catastale	615,88	615,88	AGENZIA FORESTALE REGIONALE	Il valore del bene è stato determinato con il criterio Valore catastale in quanto non si conosce il valore di acquisizione
25172	TERRENI DEMANIALI	1.2.2.01.03.01.001	Demaniale	254	198	950	PG	CITTA' DI CASTELLO		No	11/06/2007	ACQUISIZIONE	Valore catastale	238,88	238,88	AGENZIA FORESTALE REGIONALE	Il valore del bene è stato determinato con il criterio Valore catastale in quanto non si conosce il valore di acquisizione
25015	TERRENI DEMANIALI	1.2.2.01.03.01.001	Demaniale	285	559	218	PG	CITTA' DI CASTELLO		No	11/10/2007	ACQUISIZIONE	Valore catastale	128,38	128,38	AGENZIA FORESTALE REGIONALE	Il valore del bene è stato determinato con il criterio Valore catastale in quanto non si conosce il valore di acquisizione
25000	TERRENI DEMANIALI	1.2.2.01.03.01.001	Demaniale	255	151	62	PG	CITTA' DI CASTELLO		No	01/08/2007	ACQUISIZIONE	Valore catastale	3,25	3,25	AGENZIA FORESTALE REGIONALE	Il valore del bene è stato determinato con il criterio Valore catastale in quanto non si conosce il valore di acquisizione
24934	TERRENI DEMANIALI	1.2.2.01.03.01.001	Demaniale	282	40	360	PG	CITTA' DI CASTELLO		No	11/10/2007	ACQUISIZIONE	Valore catastale	74,75	74,75	AGENZIA FORESTALE REGIONALE	Il valore del bene è stato determinato con il criterio Valore catastale in quanto non si conosce il valore di acquisizione
24936	TERRENI DEMANIALI	1.2.2.01.03.01.001	Demaniale	282	84	400	PG	CITTA' DI CASTELLO		No	11/10/2007	ACQUISIZIONE	Valore catastale	117,00	117,00	AGENZIA FORESTALE REGIONALE	Il valore del bene è stato determinato con il criterio Valore catastale in quanto non si conosce il valore di acquisizione
24939	TERRENI DEMANIALI	1.2.2.01.03.01.001	Demaniale	282	551	150	PG	CITTA' DI CASTELLO		No	11/10/2007	ACQUISIZIONE	Valore catastale	81,25	81,25	AGENZIA FORESTALE REGIONALE	Il valore del bene è stato determinato con il criterio Valore catastale in quanto non si conosce il valore di acquisizione
25363	TERRENI DEMANIALI	1.2.2.01.03.01.001	Demaniale	316	549	154	PG	CITTA' DI CASTELLO		No	18/04/2006	ACQUISIZIONE	Valore catastale	16,25	16,25	AGENZIA FORESTALE REGIONALE	Il valore del bene è stato determinato con il criterio Valore Catastale in quanto non si conosce il valore di acquisizione
25271	TERRENI DEMANIALI	1.2.2.01.03.01.001	Demaniale	47	159	2.140	PG	CITTA' DI CASTELLO		No	28/05/1998	ACQUISIZIONE	Valore catastale	1.166,75	1.166,75	AGENZIA FORESTALE REGIONALE	Il valore del bene è stato determinato con il criterio Valore Catastale in quanto non si conosce il valore di acquisizione.
25273	TERRENI DEMANIALI	1.2.2.01.03.01.001	Demaniale	62	533	8	PG	CITTA' DI CASTELLO		No	06/12/2004	ACQUISIZIONE	Valore catastale	6,50	6,50	AGENZIA FORESTALE REGIONALE	Il valore del bene è stato determinato con il criterio Valore Catastale in quanto non si conosce il valore di acquisizione.
25276	TERRENI DEMANIALI	1.2.2.01.03.01.001	Demaniale	62	539	25	PG	CITTA' DI CASTELLO		No	06/02/2006	ACQUISIZIONE	Valore catastale	22,75	22,75	AGENZIA FORESTALE REGIONALE	Il valore del bene è stato determinato con il criterio Valore Catastale in quanto non si conosce il valore di acquisizione.
25243	TERRENI DEMANIALI	1.2.2.01.03.01.001	Demaniale	214	416	48	PG	CITTA' DI CASTELLO		No	24/07/2007	TRASFERIMENTO A TITOLO GRATUITO	Valore catastale	0,00	0,00	UMBRIA TPL E MOBILITA' S.p.A.	
25025	TERRENI DEMANIALI	1.2.2.01.03.01.001	Demaniale	285	592	2.733	PG	CITTA' DI CASTELLO		No	11/10/2007	ACQUISIZIONE	Valore catastale	1.605,50	1.605,50	AGENZIA FORESTALE REGIONALE	Il valore del bene è stato determinato con il criterio Valore catastale in quanto non si conosce il valore di acquisizione

PATRIMONIO IMMOBILIARE REGIONE UMBRIA
Prospetto Terreni al 31/12/2019

Sviluppumbria S.p.A.

Numero Identificativo (da sistema informativo)	Classificazione secondo il piano dei conti dello Stato Patrimoniale in base al D.lgs.118/2011 (Descrizione)	Classificazione secondo il piano dei conti dello Stato Patrimoniale in base al D.lgs.118/2011 (Codice)	Classificazione ai sensi del codice civile (demaniale,disponibile, indisponibile)	Foglio	Particella	Superficie mq	Provincia	Comune	Località	Bene soggetto ad ammortamento	Data di acquisizione	Modalità di acquisizione	Criterio di valutazione secondo i principi del D.lgs 118/2011	Valore dell'immobile secondo i principi del D.lgs 118/2011 al 31/12/2019 (euro)	Valore dell'immobile secondo i principi del D.lgs 118/2011 al 31/12/2018 (euro)	Ente Gestore	Note
25510	TERRENI DEMANIALI	1.2.2.01.03.01.001	Demaniale	58	2	1.970	PG	CITTA' DI CASTELLO		No	13/11/2009	TRASFERIMENTO A TITOLO GRATUITO	Valore catastale	16,25	16,25	PROVINCIA	
25519	TERRENI DEMANIALI	1.2.2.01.03.01.001	Demaniale	59	72	3.120	PG	CITTA' DI CASTELLO		No	13/11/2009	TRASFERIMENTO A TITOLO GRATUITO	Valore catastale	654,88	654,88	PROVINCIA	
25520	TERRENI DEMANIALI	1.2.2.01.03.01.001	Demaniale	59	73	1.860	PG	CITTA' DI CASTELLO		No	13/11/2009	TRASFERIMENTO A TITOLO GRATUITO	Valore catastale	390,00	390,00	PROVINCIA	
25393	TERRENI DEMANIALI	1.2.2.01.03.01.001	Demaniale	317	37	240	PG	CITTA' DI CASTELLO		No	11/05/2006	ACQUISIZIONE	Valore catastale	60,13	60,13	AGENZIA FORESTALE REGIONALE	Il valore del bene è stato determinato con il criterio Valore Catastale in quanto non si conosce il valore di acquisizione.
25396	TERRENI DEMANIALI	1.2.2.01.03.01.001	Demaniale	317	577	210	PG	CITTA' DI CASTELLO		No	11/05/2006	ACQUISIZIONE	Valore catastale	123,50	123,50	AGENZIA FORESTALE REGIONALE	Il valore del bene è stato determinato con il criterio Valore Catastale in quanto non si conosce il valore di acquisizione.
25397	TERRENI DEMANIALI	1.2.2.01.03.01.001	Demaniale	314	79	670	PG	CITTA' DI CASTELLO		No	11/05/2006	ACQUISIZIONE	Valore catastale	169,00	169,00	AGENZIA FORESTALE REGIONALE	Il valore del bene è stato determinato con il criterio Valore catastale in quanto non si conosce il valore di acquisizione
25400	TERRENI DEMANIALI	1.2.2.01.03.01.001	Demaniale	314	554	454	PG	CITTA' DI CASTELLO		No	11/05/2006	ACQUISIZIONE	Valore catastale	247,00	247,00	AGENZIA FORESTALE REGIONALE	Il valore del bene è stato determinato con il criterio Valore catastale in quanto non si conosce il valore di acquisizione
25465	TERRENI DEMANIALI	1.2.2.01.03.01.001	Demaniale	317	28	190	PG	CITTA' DI CASTELLO		No	21/12/2007	ACQUISIZIONE	Valore catastale	47,13	47,13	AGENZIA FORESTALE REGIONALE	Il valore del bene è stato determinato con il criterio Valore Catastale in quanto non si conosce il valore di acquisizione.
25524	TERRENI DEMANIALI	1.2.2.01.03.01.001	Demaniale	60	66	1.090	PG	CITTA' DI CASTELLO		No	13/11/2009	TRASFERIMENTO A TITOLO GRATUITO	Valore catastale	229,13	229,13	PROVINCIA	
25366	TERRENI DEMANIALI	1.2.2.01.03.01.001	Demaniale	317	7	1.080	PG	CITTA' DI CASTELLO		No	18/04/2006	ACQUISIZIONE	Valore catastale	271,38	271,38	AGENZIA FORESTALE REGIONALE	Il valore del bene è stato determinato con il criterio Valore Catastale in quanto non si conosce il valore di acquisizione.
25218	TERRENI DEMANIALI	1.2.2.01.03.01.001	Demaniale	155	69	510	PG	CITTA' DI CASTELLO		No	24/07/2007	TRASFERIMENTO A TITOLO GRATUITO	Valore catastale	450,13	450,13	UMBRIA TPL E MOBILITA' S.p.A.	
25219	TERRENI DEMANIALI	1.2.2.01.03.01.001	Demaniale	155	111	4.260	PG	CITTA' DI CASTELLO		No	24/07/2007	TRASFERIMENTO A TITOLO GRATUITO	Valore catastale	0,00	0,00	UMBRIA TPL E MOBILITA' S.p.A.	
25306	TERRENI DEMANIALI	1.2.2.01.03.01.001	Demaniale	83	667	11	PG	CITTA' DI CASTELLO		No	04/04/2006	ACQUISIZIONE	Valore catastale	9,75	9,75	AGENZIA FORESTALE REGIONALE	Il valore del bene è stato determinato con il criterio Valore Catastale in quanto non si conosce il valore di acquisizione
25345	TERRENI DEMANIALI	1.2.2.01.03.01.001	Demaniale	308	1059	252	PG	CITTA' DI CASTELLO		No	04/04/2006	ACQUISIZIONE	Valore catastale	147,88	147,88	AGENZIA FORESTALE REGIONALE	Il valore del bene è stato determinato con il criterio Valore catastale in quanto non si conosce il valore di acquisizione
25346	TERRENI DEMANIALI	1.2.2.01.03.01.001	Demaniale	317	45	420	PG	CITTA' DI CASTELLO		No	04/04/2006	ACQUISIZIONE	Valore catastale	105,63	105,63	AGENZIA FORESTALE REGIONALE	Il valore del bene è stato determinato con il criterio Valore Catastale in quanto non si conosce il valore di acquisizione.
25053	TERRENI DEMANIALI	1.2.2.01.03.01.001	Demaniale	317	575	175	PG	CITTA' DI CASTELLO		No	05/09/2007	ACQUISIZIONE	Valore catastale	102,38	102,38	AGENZIA FORESTALE REGIONALE	Il valore del bene è stato determinato con il criterio Valore Catastale in quanto non si conosce il valore di acquisizione.
25060	TERRENI DEMANIALI	1.2.2.01.03.01.001	Demaniale	306	654	64	PG	CITTA' DI CASTELLO		No	11/06/2007	ACQUISIZIONE	Valore catastale	34,13	34,13	AGENZIA FORESTALE REGIONALE	Il valore del bene è stato determinato con il criterio Valore catastale in quanto non si conosce il valore di acquisizione
24972	TERRENI DEMANIALI	1.2.2.01.03.01.001	Demaniale	283	518	415	PG	CITTA' DI CASTELLO		No	02/07/2007	ACQUISIZIONE	Valore catastale	52,00	52,00	AGENZIA FORESTALE REGIONALE	Il valore del bene è stato determinato con il criterio Valore catastale in quanto non si conosce il valore di acquisizione
24973	TERRENI DEMANIALI	1.2.2.01.03.01.001	Demaniale	283	81	1.700	PG	CITTA' DI CASTELLO		No	02/07/2007	ACQUISIZIONE	Valore catastale	827,13	827,13	AGENZIA FORESTALE REGIONALE	Il valore del bene è stato determinato con il criterio Valore catastale in quanto non si conosce il valore di acquisizione
25264	TERRENI DEMANIALI	1.2.2.01.03.01.001	Demaniale	47	502	70	PG	CITTA' DI CASTELLO		No	28/05/1998	ACQUISIZIONE	Valore catastale	37,38	37,38	AGENZIA FORESTALE REGIONALE	Il valore del bene è stato determinato con il criterio Valore Catastale in quanto non si conosce il valore di acquisizione.

PATRIMONIO IMMOBILIARE REGIONE UMBRIA
Prospetto Terreni al 31/12/2019

Sviluppumbria S.p.A.

Numero Identificativo (da sistema informativo)	Classificazione secondo il piano dei conti dello Stato Patrimoniale in base al D.lgs.118/2011 (Descrizione)	Classificazione secondo il piano dei conti dello Stato Patrimoniale in base al D.lgs.118/2011 (Codice)	Classificazione ai sensi del codice civile (demaniale,disponibile, indisponibile)	Foglio	Particella	Superficie mq	Provincia	Comune	Località	Bene soggetto ad ammortamento	Data di acquisizione	Modalità di acquisizione	Criterio di valutazione secondo i principi del D.lgs 118/2011	Valore dell'immobile secondo i principi del D.lgs 118/2011 al 31/12/2019 (euro)	Valore dell'immobile secondo i principi del D.lgs 118/2011 al 31/12/2018 (euro)	Ente Gestore	Note
25267	TERRENI DEMANIALI	1.2.2.01.03.01.001	Demaniale	47	155	620	PG	CITTA' DI CASTELLO		No	28/05/1998	ACQUISIZIONE	Valore catastale	42,25	42,25	AGENZIA FORESTALE REGIONALE	Il valore del bene è stato determinato con il criterio Valore Catastale in quanto non si conosce il valore di acquisizione.
25296	TERRENI DEMANIALI	1.2.2.01.03.01.001	Demaniale	82	676	28	PG	CITTA' DI CASTELLO		No	06/02/2006	ACQUISIZIONE	Valore catastale	26,00	26,00	AGENZIA FORESTALE REGIONALE	Il valore del bene è stato determinato con il criterio Valore Catastale in quanto non si conosce il valore di acquisizione
25182	TERRENI DEMANIALI	1.2.2.01.03.01.001	Demaniale	110	192	420	PG	CITTA' DI CASTELLO		No	22/05/1997	ESPROPRIO	Valore catastale	0,00	0,00	AGENZIA FORESTALE REGIONALE	Le part.lle 191 e 192 sono state soppresse con TM del 2018, portate ai fabbricati originando le part.lle 740 e 741
25187	TERRENI DEMANIALI	1.2.2.01.03.01.001	Demaniale	69	601	32.488	PG	CITTA' DI CASTELLO		No	24/10/1990	ACQUISIZIONE	Valore acquisizione	58.174,42	58.174,42	AGENZIA FORESTALE REGIONALE	
25063	TERRENI DEMANIALI	1.2.2.01.03.01.001	Demaniale	316	533	356	PG	CITTA' DI CASTELLO		No	11/06/2007	ACQUISIZIONE	Valore catastale	209,63	209,63	AGENZIA FORESTALE REGIONALE	Il valore del bene è stato determinato con il criterio Valore Catastale in quanto non si conosce il valore di acquisizione
25065	TERRENI DEMANIALI	1.2.2.01.03.01.001	Demaniale	317	581	118	PG	CITTA' DI CASTELLO		No	11/06/2007	ACQUISIZIONE	Valore catastale	65,00	65,00	AGENZIA FORESTALE REGIONALE	Il valore del bene è stato determinato con il criterio Valore Catastale in quanto non si conosce il valore di acquisizione.
25070	TERRENI DEMANIALI	1.2.2.01.03.01.001	Demaniale	283	546	1.516	PG	CITTA' DI CASTELLO		No	02/07/2007	ACQUISIZIONE	Valore catastale	890,50	890,50	AGENZIA FORESTALE REGIONALE	Il valore del bene è stato determinato con il criterio Valore catastale in quanto non si conosce il valore di acquisizione
24918	TERRENI DEMANIALI	1.2.2.01.03.01.001	Demaniale	282	523	198	PG	CITTA' DI CASTELLO		No	11/10/2007	ACQUISIZIONE	Valore catastale	117,00	117,00	AGENZIA FORESTALE REGIONALE	Il valore del bene è stato determinato con il criterio Valore catastale in quanto non si conosce il valore di acquisizione
25119	TERRENI DEMANIALI	1.2.2.01.03.01.001	Demaniale	283	131	550	PG	CITTA' DI CASTELLO		No	05/09/2007	ACQUISIZIONE	Valore catastale	138,13	138,13	AGENZIA FORESTALE REGIONALE	Il valore del bene è stato determinato con il criterio Valore catastale in quanto non si conosce il valore di acquisizione
25121	TERRENI DEMANIALI	1.2.2.01.03.01.001	Demaniale	283	538	1.745	PG	CITTA' DI CASTELLO		No	05/09/2007	ACQUISIZIONE	Valore catastale	1.025,38	1.025,38	AGENZIA FORESTALE REGIONALE	Il valore del bene è stato determinato con il criterio Valore catastale in quanto non si conosce il valore di acquisizione
25127	TERRENI DEMANIALI	1.2.2.01.03.01.001	Demaniale	283	572	1.010	PG	CITTA' DI CASTELLO		No	05/09/2007	ACQUISIZIONE	Valore catastale	550,88	550,88	AGENZIA FORESTALE REGIONALE	Il valore del bene è stato determinato con il criterio Valore catastale in quanto non si conosce il valore di acquisizione
25486	TERRENI DEMANIALI	1.2.2.01.03.01.001	Demaniale	297	71	860	PG	CITTA' DI CASTELLO		No	04/12/2009	TRASFERIMENTO A TITOLO GRATUITO	Valore catastale	58,50	58,50	PROVINCIA	
25560	TERRENI DEMANIALI	1.2.2.01.03.01.001	Demaniale	134	77	1.210	PG	CITTA' DI CASTELLO		No	13/11/2009	TRASFERIMENTO A TITOLO GRATUITO	Valore catastale	659,75	659,75	PROVINCIA	
25226	TERRENI DEMANIALI	1.2.2.01.03.01.001	Demaniale	188	28	3.950	PG	CITTA' DI CASTELLO		No	24/07/2007	TRASFERIMENTO A TITOLO GRATUITO	Valore catastale	0,00	0,00	UMBRIA TPL E MOBILITA' S.p.A.	
25531	TERRENI DEMANIALI	1.2.2.01.03.01.001	Demaniale	77	6	3.010	PG	CITTA' DI CASTELLO		No	13/11/2009	TRASFERIMENTO A TITOLO GRATUITO	Valore catastale	126,75	126,75	PROVINCIA	
25495	TERRENI DEMANIALI	1.2.2.01.03.01.001	Demaniale	312	34	1.170	PG	CITTA' DI CASTELLO		No	04/12/2009	TRASFERIMENTO A TITOLO GRATUITO	Valore catastale	78,00	78,00	PROVINCIA	
25148	TERRENI DEMANIALI	1.2.2.01.03.01.001	Demaniale	255	574	26	PG	CITTA' DI CASTELLO		No	01/08/2007	ACQUISIZIONE	Valore catastale	14,63	14,63	AGENZIA FORESTALE REGIONALE	Il valore del bene è stato determinato con il criterio Valore catastale in quanto non si conosce il valore di acquisizione
25437	TERRENI DEMANIALI	1.2.2.01.03.01.001	Demaniale	308	1080	250	PG	CITTA' DI CASTELLO		No	12/05/2006	ACQUISIZIONE	Valore catastale	136,50	136,50	AGENZIA FORESTALE REGIONALE	Il valore del bene è stato determinato con il criterio Valore catastale in quanto non si conosce il valore di acquisizione
25229	TERRENI DEMANIALI	1.2.2.01.03.01.001	Demaniale	189	33	1.190	PG	CITTA' DI CASTELLO		No	24/07/2007	TRASFERIMENTO A TITOLO GRATUITO	Valore catastale	0,00	0,00	UMBRIA TPL E MOBILITA' S.p.A.	
25230	TERRENI DEMANIALI	1.2.2.01.03.01.001	Demaniale	189	43	1.960	PG	CITTA' DI CASTELLO		No	24/07/2007	TRASFERIMENTO A TITOLO GRATUITO	Valore catastale	0,00	0,00	UMBRIA TPL E MOBILITA' S.p.A.	

PATRIMONIO IMMOBILIARE REGIONE UMBRIA
Prospetto Terreni al 31/12/2019

Sviluppumbria S.p.A.

Numero Identificativo (da sistema informativo)	Classificazione secondo il piano dei conti dello Stato Patrimoniale in base al D.lgs.118/2011 (Descrizione)	Classificazione secondo il piano dei conti dello Stato Patrimoniale in base al D.lgs.118/2011 (Codice)	Classificazione ai sensi del codice civile (demaniale,disponibile, indisponibile)	Foglio	Particella	Superficie mq	Provincia	Comune	Località	Bene soggetto ad ammortamento	Data di acquisizione	Modalità di acquisizione	Criterio di valutazione secondo i principi del D.lgs 118/2011	Valore dell'immobile secondo i principi del D.lgs 118/2011 al 31/12/2019 (euro)	Valore dell'immobile secondo i principi del D.lgs 118/2011 al 31/12/2018 (euro)	Ente Gestore	Note
25180	TERRENI DEMANIALI	1.2.2.01.03.01.001	Demaniale	283	529	725	PG	CITTA' DI CASTELLO		No	11/06/2007	ACQUISIZIONE	Valore catastale	425,75	425,75	AGENZIA FORESTALE REGIONALE	Il valore del bene è stato determinato con il criterio Valore catastale in quanto non si conosce il valore di acquisizione
25255	TERRENI DEMANIALI	1.2.2.01.03.01.001	Demaniale	264	151	3.640	PG	CITTA' DI CASTELLO		No	24/07/2007	TRASFERIMENTO A TITOLO GRATUITO	Valore catastale	0,00	0,00	UMBRIA TPL E MOBILITA' S.p.A.	
25375	TERRENI DEMANIALI	1.2.2.01.03.01.001	Demaniale	317	597	32	PG	CITTA' DI CASTELLO		No	18/04/2006	ACQUISIZIONE	Valore catastale	17,88	17,88	AGENZIA FORESTALE REGIONALE	Il valore del bene è stato determinato con il criterio Valore Catastale in quanto non si conosce il valore di acquisizione.
25378	TERRENI DEMANIALI	1.2.2.01.03.01.001	Demaniale	317	166	320	PG	CITTA' DI CASTELLO		No	11/05/2006	ACQUISIZIONE	Valore catastale	81,25	81,25	AGENZIA FORESTALE REGIONALE	Il valore del bene è stato determinato con il criterio Valore Catastale in quanto non si conosce il valore di acquisizione.
25384	TERRENI DEMANIALI	1.2.2.01.03.01.001	Demaniale	317	603	262	PG	CITTA' DI CASTELLO		No	11/05/2006	ACQUISIZIONE	Valore catastale	143,00	143,00	AGENZIA FORESTALE REGIONALE	Il valore del bene è stato determinato con il criterio Valore Catastale in quanto non si conosce il valore di acquisizione
25506	TERRENI DEMANIALI	1.2.2.01.03.01.001	Demaniale	57	22	9.410	PG	CITTA' DI CASTELLO		No	13/11/2009	TRASFERIMENTO A TITOLO GRATUITO	Valore catastale	394,88	394,88	PROVINCIA	
25326	TERRENI DEMANIALI	1.2.2.01.03.01.001	Demaniale	315	595	208	PG	CITTA' DI CASTELLO		No	26/10/2005	ACQUISIZIONE	Valore catastale	121,88	121,88	AGENZIA FORESTALE REGIONALE	Il valore del bene è stato determinato con il criterio Valore catastale in quanto non si conosce il valore di acquisizione
25329	TERRENI DEMANIALI	1.2.2.01.03.01.001	Demaniale	308	169	130	PG	CITTA' DI CASTELLO		No	26/10/2005	ACQUISIZIONE	Valore catastale	32,50	32,50	AGENZIA FORESTALE REGIONALE	Il valore del bene è stato determinato con il criterio Valore catastale in quanto non si conosce il valore di acquisizione
25045	TERRENI DEMANIALI	1.2.2.01.03.01.001	Demaniale	309	595	33	PG	CITTA' DI CASTELLO		No	05/09/2007	ACQUISIZIONE	Valore catastale	19,50	19,50	AGENZIA FORESTALE REGIONALE	Il valore del bene è stato determinato con il criterio Valore catastale in quanto non si conosce il valore di acquisizione
25047	TERRENI DEMANIALI	1.2.2.01.03.01.001	Demaniale	309	599	52	PG	CITTA' DI CASTELLO		No	05/09/2007	ACQUISIZIONE	Valore catastale	30,88	30,88	AGENZIA FORESTALE REGIONALE	Il valore del bene è stato determinato con il criterio Valore catastale in quanto non si conosce il valore di acquisizione
25101	TERRENI DEMANIALI	1.2.2.01.03.01.001	Demaniale	108	829	5	PG	CITTA' DI CASTELLO		No	11/06/2007	ACQUISIZIONE	Valore catastale	4,88	4,88	AGENZIA FORESTALE REGIONALE	Il valore del bene è stato determinato con il criterio Valore catastale in quanto non si conosce il valore di acquisizione
25105	TERRENI DEMANIALI	1.2.2.01.03.01.001	Demaniale	129	682	38	PG	CITTA' DI CASTELLO		No	11/06/2007	ACQUISIZIONE	Valore catastale	35,75	35,75	AGENZIA FORESTALE REGIONALE	Il valore del bene è stato determinato con il criterio Valore catastale in quanto non si conosce il valore di acquisizione
25112	TERRENI DEMANIALI	1.2.2.01.03.01.001	Demaniale	255	568	350	PG	CITTA' DI CASTELLO		No	01/08/2007	ACQUISIZIONE	Valore catastale	206,38	206,38	AGENZIA FORESTALE REGIONALE	Il valore del bene è stato determinato con il criterio Valore catastale in quanto non si conosce il valore di acquisizione
24962	TERRENI DEMANIALI	1.2.2.01.03.01.001	Demaniale	282	515	315	PG	CITTA' DI CASTELLO		No	02/07/2007	ACQUISIZIONE	Valore catastale	185,25	185,25	AGENZIA FORESTALE REGIONALE	Il valore del bene è stato determinato con il criterio Valore catastale in quanto non si conosce il valore di acquisizione
25387	TERRENI DEMANIALI	1.2.2.01.03.01.001	Demaniale	317	543	62	PG	CITTA' DI CASTELLO		No	11/05/2006	ACQUISIZIONE	Valore catastale	34,13	34,13	AGENZIA FORESTALE REGIONALE	Il valore del bene è stato determinato con il criterio Valore Catastale in quanto non si conosce il valore di acquisizione.
25137	TERRENI DEMANIALI	1.2.2.01.03.01.001	Demaniale	255	174	160	PG	CITTA' DI CASTELLO		No	01/08/2007	ACQUISIZIONE	Valore catastale	40,63	40,63	AGENZIA FORESTALE REGIONALE	Il valore del bene è stato determinato con il criterio Valore catastale in quanto non si conosce il valore di acquisizione
24911	TERRENI DEMANIALI	1.2.2.01.03.01.001	Demaniale	282	556	273	PG	CITTA' DI CASTELLO		No	11/10/2007	ACQUISIZIONE	Valore catastale	68,25	68,25	AGENZIA FORESTALE REGIONALE	Il valore del bene è stato determinato con il criterio Valore catastale in quanto non si conosce il valore di acquisizione
25016	TERRENI DEMANIALI	1.2.2.01.03.01.001	Demaniale	285	564	1.412	PG	CITTA' DI CASTELLO		No	11/10/2007	ACQUISIZIONE	Valore catastale	177,13	177,13	AGENZIA FORESTALE REGIONALE	Il valore del bene è stato determinato con il criterio Valore catastale in quanto non si conosce il valore di acquisizione
25019	TERRENI DEMANIALI	1.2.2.01.03.01.001	Demaniale	285	570	31	PG	CITTA' DI CASTELLO		No	11/10/2007	ACQUISIZIONE	Valore catastale	17,88	17,88	AGENZIA FORESTALE REGIONALE	Il valore del bene è stato determinato con il criterio Valore catastale in quanto non si conosce il valore di acquisizione
25021	TERRENI DEMANIALI	1.2.2.01.03.01.001	Demaniale	285	575	741	PG	CITTA' DI CASTELLO		No	11/10/2007	ACQUISIZIONE	Valore catastale	435,50	435,50	AGENZIA FORESTALE REGIONALE	Il valore del bene è stato determinato con il criterio Valore catastale in quanto non si conosce il valore di acquisizione

PATRIMONIO IMMOBILIARE REGIONE UMBRIA
Prospetto Terreni al 31/12/2019

Sviluppumbria S.p.A.

Numero Identificativo (da sistema informativo)	Classificazione secondo il piano dei conti dello Stato Patrimoniale in base al D.lgs.118/2011 (Descrizione)	Classificazione secondo il piano dei conti dello Stato Patrimoniale in base al D.lgs.118/2011 (Codice)	Classificazione ai sensi del codice civile (demaniale,disponibile, indisponibile)	Foglio	Particella	Superficie mq	Provincia	Comune	Località	Bene soggetto ad ammortamento	Data di acquisizione	Modalità di acquisizione	Criterio di valutazione secondo i principi del D.lgs 118/2011	Valore dell'immobile secondo i principi del D.lgs 118/2011 al 31/12/2019 (euro)	Valore dell'immobile secondo i principi del D.lgs 118/2011 al 31/12/2018 (euro)	Ente Gestore	Note
25024	TERRENI DEMANIALI	1.2.2.01.03.01.001	Demaniale	285	590	433	PG	CITTA' DI CASTELLO		No	11/10/2007	ACQUISIZIONE	Valore catastale	255,13	255,13	AGENZIA FORESTALE REGIONALE	Il valore del bene è stato determinato con il criterio Valore catastale in quanto non si conosce il valore di acquisizione
25333	TERRENI DEMANIALI	1.2.2.01.03.01.001	Demaniale	315	591	416	PG	CITTA' DI CASTELLO		No	26/10/2005	ACQUISIZIONE	Valore catastale	243,75	243,75	AGENZIA FORESTALE REGIONALE	Il valore del bene è stato determinato con il criterio Valore catastale in quanto non si conosce il valore di acquisizione
25072	TERRENI DEMANIALI	1.2.2.01.03.01.001	Demaniale	283	526	305	PG	CITTA' DI CASTELLO		No	11/06/2007	ACQUISIZIONE	Valore catastale	178,75	178,75	AGENZIA FORESTALE REGIONALE	Il valore del bene è stato determinato con il criterio Valore catastale in quanto non si conosce il valore di acquisizione
25325	TERRENI DEMANIALI	1.2.2.01.03.01.001	Demaniale	323	572	100	PG	CITTA' DI CASTELLO		No	26/10/2005	ACQUISIZIONE	Valore catastale	58,50	58,50	AGENZIA FORESTALE REGIONALE	Il valore del bene è stato determinato con il criterio Valore Catastale in quanto non si conosce il valore di acquisizione
25160	TERRENI DEMANIALI	1.2.2.01.03.01.001	Demaniale	254	200	1.450	PG	CITTA' DI CASTELLO		No	20/06/2007	ACQUISIZIONE	Valore catastale	182,00	182,00	AGENZIA FORESTALE REGIONALE	Il valore del bene è stato determinato con il criterio Valore catastale in quanto non si conosce il valore di acquisizione
25114	TERRENI DEMANIALI	1.2.2.01.03.01.001	Demaniale	254	192	1.070	PG	CITTA' DI CASTELLO		No	05/09/2007	ACQUISIZIONE	Valore catastale	269,75	269,75	AGENZIA FORESTALE REGIONALE	Il valore del bene è stato determinato con il criterio Valore catastale in quanto non si conosce il valore di acquisizione
25551	TERRENI DEMANIALI	1.2.2.01.03.01.001	Demaniale	134	16	1.320	PG	CITTA' DI CASTELLO		No	13/11/2009	TRASFERIMENTO A TITOLO GRATUITO	Valore catastale	276,25	276,25	PROVINCIA	
25305	TERRENI DEMANIALI	1.2.2.01.03.01.001	Demaniale	83	665	12	PG	CITTA' DI CASTELLO		No	06/02/2006	ACQUISIZIONE	Valore catastale	11,38	11,38	AGENZIA FORESTALE REGIONALE	Il valore del bene è stato determinato con il criterio Valore Catastale in quanto non si conosce il valore di acquisizione
25374	TERRENI DEMANIALI	1.2.2.01.03.01.001	Demaniale	317	157	120	PG	CITTA' DI CASTELLO		No	18/04/2006	ACQUISIZIONE	Valore catastale	30,88	30,88	AGENZIA FORESTALE REGIONALE	Il valore del bene è stato determinato con il criterio Valore Catastale in quanto non si conosce il valore di acquisizione.
25051	TERRENI DEMANIALI	1.2.2.01.03.01.001	Demaniale	317	35	420	PG	CITTA' DI CASTELLO		No	05/09/2007	ACQUISIZIONE	Valore catastale	105,63	105,63	AGENZIA FORESTALE REGIONALE	Il valore del bene è stato determinato con il criterio Valore Catastale in quanto non si conosce il valore di acquisizione.
25189	TERRENI DEMANIALI	1.2.2.01.03.01.001	Demaniale	66	20	4.400	PG	CITTA' DI CASTELLO		No	24/07/2007	TRASFERIMENTO A TITOLO GRATUITO	Valore catastale	0,00	0,00	UMBRIA TPL E MOBILITA' S.p.A.	
25192	TERRENI DEMANIALI	1.2.2.01.03.01.001	Demaniale	67	110	4.190	PG	CITTA' DI CASTELLO		No	24/07/2007	TRASFERIMENTO A TITOLO GRATUITO	Valore catastale	0,00	0,00	UMBRIA TPL E MOBILITA' S.p.A.	
25193	TERRENI DEMANIALI	1.2.2.01.03.01.001	Demaniale	86	12	2.390	PG	CITTA' DI CASTELLO		No	24/07/2007	TRASFERIMENTO A TITOLO GRATUITO	Valore catastale	0,00	0,00	UMBRIA TPL E MOBILITA' S.p.A.	
25196	TERRENI DEMANIALI	1.2.2.01.03.01.001	Demaniale	86	125	3.700	PG	CITTA' DI CASTELLO		No	24/07/2007	TRASFERIMENTO A TITOLO GRATUITO	Valore catastale	0,00	0,00	UMBRIA TPL E MOBILITA' S.p.A.	
25197	TERRENI DEMANIALI	1.2.2.01.03.01.001	Demaniale	87	45	11.010	PG	CITTA' DI CASTELLO		No	24/07/2007	TRASFERIMENTO A TITOLO GRATUITO	Valore catastale	0,00	0,00	UMBRIA TPL E MOBILITA' S.p.A.	
25368	TERRENI DEMANIALI	1.2.2.01.03.01.001	Demaniale	317	538	54	PG	CITTA' DI CASTELLO		No	18/04/2006	ACQUISIZIONE	Valore catastale	32,50	32,50	AGENZIA FORESTALE REGIONALE	Il valore del bene è stato determinato con il criterio Valore Catastale in quanto non si conosce il valore di acquisizione.
25371	TERRENI DEMANIALI	1.2.2.01.03.01.001	Demaniale	308	1061	52	PG	CITTA' DI CASTELLO		No	18/04/2006	ACQUISIZIONE	Valore catastale	30,88	30,88	AGENZIA FORESTALE REGIONALE	Il valore del bene è stato determinato con il criterio Valore catastale in quanto non si conosce il valore di acquisizione
25076	TERRENI DEMANIALI	1.2.2.01.03.01.001	Demaniale	282	528	84	PG	CITTA' DI CASTELLO		No	11/06/2007	ACQUISIZIONE	Valore catastale	21,13	21,13	AGENZIA FORESTALE REGIONALE	Il valore del bene è stato determinato con il criterio Valore catastale in quanto non si conosce il valore di acquisizione
25079	TERRENI DEMANIALI	1.2.2.01.03.01.001	Demaniale	282	519	183	PG	CITTA' DI CASTELLO		No	11/06/2007	ACQUISIZIONE	Valore catastale	99,13	99,13	AGENZIA FORESTALE REGIONALE	Il valore del bene è stato determinato con il criterio Valore catastale in quanto non si conosce il valore di acquisizione
25082	TERRENI DEMANIALI	1.2.2.01.03.01.001	Demaniale	282	70	1.340	PG	CITTA' DI CASTELLO		No	11/06/2007	ACQUISIZIONE	Valore catastale	338,00	338,00	AGENZIA FORESTALE REGIONALE	Il valore del bene è stato determinato con il criterio Valore catastale in quanto non si conosce il valore di acquisizione

PATRIMONIO IMMOBILIARE REGIONE UMBRIA
Prospetto Terreni al 31/12/2019

Sviluppumbria S.p.A.

Numero Identificativo (da sistema informativo)	Classificazione secondo il piano dei conti dello Stato Patrimoniale in base al D.lgs.118/2011 (Descrizione)	Classificazione secondo il piano dei conti dello Stato Patrimoniale in base al D.lgs.118/2011 (Codice)	Classificazione ai sensi del codice civile (demaniale,disponibile, indisponibile)	Foglio	Particella	Superficie mq	Provincia	Comune	Località	Bene soggetto ad ammortamento	Data di acquisizione	Modalità di acquisizione	Criterio di valutazione secondo i principi del D.lgs 118/2011	Valore dell'immobile secondo i principi del D.lgs 118/2011 al 31/12/2019 (euro)	Valore dell'immobile secondo i principi del D.lgs 118/2011 al 31/12/2018 (euro)	Ente Gestore	Note
25085	TERRENI DEMANIALI	1.2.2.01.03.01.001	Demaniale	282	535	148	PG	CITTA' DI CASTELLO		No	11/06/2007	ACQUISIZIONE	Valore catastale	87,75	87,75	AGENZIA FORESTALE REGIONALE	Il valore del bene è stato determinato con il criterio Valore catastale in quanto non si conosce il valore di acquisizione
25089	TERRENI DEMANIALI	1.2.2.01.03.01.001	Demaniale	255	582	310	PG	CITTA' DI CASTELLO		No	02/07/2007	ACQUISIZIONE	Valore catastale	169,00	169,00	AGENZIA FORESTALE REGIONALE	Il valore del bene è stato determinato con il criterio Valore catastale in quanto non si conosce il valore di acquisizione
25092	TERRENI DEMANIALI	1.2.2.01.03.01.001	Demaniale	285	588	697	PG	CITTA' DI CASTELLO		No	11/10/2007	ACQUISIZIONE	Valore catastale	409,50	409,50	AGENZIA FORESTALE REGIONALE	Il valore del bene è stato determinato con il criterio Valore catastale in quanto non si conosce il valore di acquisizione
24917	TERRENI DEMANIALI	1.2.2.01.03.01.001	Demaniale	282	521	290	PG	CITTA' DI CASTELLO		No	11/10/2007	ACQUISIZIONE	Valore catastale	170,63	170,63	AGENZIA FORESTALE REGIONALE	Il valore del bene è stato determinato con il criterio Valore catastale in quanto non si conosce il valore di acquisizione
25467	TERRENI DEMANIALI	1.2.2.01.03.01.001	Demaniale	86	1227	25	PG	CITTA' DI CASTELLO		No	02/04/2008	ACQUISIZIONE	Valore catastale	30,88	30,88	AGENZIA FORESTALE REGIONALE	Il valore del bene è stato determinato con il criterio Valore Catastale in quanto non si conosce il valore di acquisizione
25475	TERRENI DEMANIALI	1.2.2.01.03.01.001	Demaniale	217	18	620	PG	CITTA' DI CASTELLO		No	04/12/2009	TRASFERIMENTO A TITOLO GRATUITO	Valore catastale	130,00	130,00	PROVINCIA	
25478	TERRENI DEMANIALI	1.2.2.01.03.01.001	Demaniale	217	76	6.910	PG	CITTA' DI CASTELLO		No	04/12/2009	TRASFERIMENTO A TITOLO GRATUITO	Valore catastale	580,13	580,13	PROVINCIA	
25479	TERRENI DEMANIALI	1.2.2.01.03.01.001	Demaniale	217	100	7.010	PG	CITTA' DI CASTELLO		No	04/12/2009	TRASFERIMENTO A TITOLO GRATUITO	Valore catastale	1.470,63	1.470,63	PROVINCIA	
25482	TERRENI DEMANIALI	1.2.2.01.03.01.001	Demaniale	266	530	4.484	PG	CITTA' DI CASTELLO		No	04/12/2009	TRASFERIMENTO A TITOLO GRATUITO	Valore catastale	940,88	940,88	PROVINCIA	
25292	TERRENI DEMANIALI	1.2.2.01.03.01.001	Demaniale	65	559	25	PG	CITTA' DI CASTELLO		No	06/02/2006	ACQUISIZIONE	Valore catastale	22,75	22,75	AGENZIA FORESTALE REGIONALE	Il valore del bene è stato determinato con il criterio Valore Catastale in quanto non si conosce il valore di acquisizione
25035	TERRENI DEMANIALI	1.2.2.01.03.01.001	Demaniale	308	230	50	PG	CITTA' DI CASTELLO		No	05/09/2007	ACQUISIZIONE	Valore catastale	13,00	13,00	AGENZIA FORESTALE REGIONALE	Il valore del bene è stato determinato con il criterio Valore catastale in quanto non si conosce il valore di acquisizione
25037	TERRENI DEMANIALI	1.2.2.01.03.01.001	Demaniale	308	174	160	PG	CITTA' DI CASTELLO		No	05/09/2007	ACQUISIZIONE	Valore catastale	40,63	40,63	AGENZIA FORESTALE REGIONALE	Il valore del bene è stato determinato con il criterio Valore catastale in quanto non si conosce il valore di acquisizione
25528	TERRENI DEMANIALI	1.2.2.01.03.01.001	Demaniale	76	62	2.430	PG	CITTA' DI CASTELLO		No	13/11/2009	TRASFERIMENTO A TITOLO GRATUITO	Valore catastale	102,38	102,38	PROVINCIA	
25505	TERRENI DEMANIALI	1.2.2.01.03.01.001	Demaniale	57	21	11.960	PG	CITTA' DI CASTELLO		No	13/11/2009	TRASFERIMENTO A TITOLO GRATUITO	Valore catastale	1.004,25	1.004,25	PROVINCIA	
25205	TERRENI DEMANIALI	1.2.2.01.03.01.001	Demaniale	131	147	4.690	PG	CITTA' DI CASTELLO		No	24/07/2007	TRASFERIMENTO A TITOLO GRATUITO	Valore catastale	0,00	0,00	UMBRIA TPL E MOBILITA' S.p.A.	
25209	TERRENI DEMANIALI	1.2.2.01.03.01.001	Demaniale	149	372	3.585	PG	CITTA' DI CASTELLO		No	24/07/2007	TRASFERIMENTO A TITOLO GRATUITO	Valore catastale	0,00	0,00	UMBRIA TPL E MOBILITA' S.p.A.	
25201	TERRENI DEMANIALI	1.2.2.01.03.01.001	Demaniale	130	74	4.830	PG	CITTA' DI CASTELLO		No	24/07/2007	TRASFERIMENTO A TITOLO GRATUITO	Valore catastale	0,00	0,00	UMBRIA TPL E MOBILITA' S.p.A.	
25487	TERRENI DEMANIALI	1.2.2.01.03.01.001	Demaniale	297	88	2.560	PG	CITTA' DI CASTELLO		No	04/12/2009	TRASFERIMENTO A TITOLO GRATUITO	Valore catastale	172,25	172,25	PROVINCIA	
25263	TERRENI DEMANIALI	1.2.2.01.03.01.001	Demaniale	70	201	1.130	PG	CITTA' DI CASTELLO		No	18/11/1993	ACQUISIZIONE	Valore catastale	1.374,75	1.374,75	AGENZIA FORESTALE REGIONALE	Il valore del bene è stato determinato con il criterio Valore Catastale in quanto non si conosce il valore di acquisizione
25320	TERRENI DEMANIALI	1.2.2.01.03.01.001	Demaniale	282	57	340	PG	CITTA' DI CASTELLO		No	11/10/2007	ACQUISIZIONE	Valore catastale	29,25	29,25	AGENZIA FORESTALE REGIONALE	Il valore del bene è stato determinato con il criterio Valore catastale in quanto non si conosce il valore di acquisizione

PATRIMONIO IMMOBILIARE REGIONE UMBRIA
Prospetto Terreni al 31/12/2019

Sviluppumbria S.p.A.

Numero Identificativo (da sistema informativo)	Classificazione secondo il piano dei conti dello Stato Patrimoniale in base al D.lgs.118/2011 (Descrizione)	Classificazione secondo il piano dei conti dello Stato Patrimoniale in base al D.lgs.118/2011 (Codice)	Classificazione ai sensi del codice civile (demaniale,disponibile, indisponibile)	Foglio	Particella	Superficie mq	Provincia	Comune	Località	Bene soggetto ad ammortamento	Data di acquisizione	Modalità di acquisizione	Criterio di valutazione secondo i principi del D.lgs 118/2011	Valore dell'immobile secondo i principi del D.lgs 118/2011 al 31/12/2019 (euro)	Valore dell'immobile secondo i principi del D.lgs 118/2011 al 31/12/2018 (euro)	Ente Gestore	Note
25464	TERRENI DEMANIALI	1.2.2.01.03.01.001	Demaniale	317	587	700	PG	CITTA' DI CASTELLO		No	21/12/2007	ACQUISIZIONE	Valore catastale	381,88	381,88	AGENZIA FORESTALE REGIONALE	Il valore del bene è stato determinato con il criterio Valore Catastale in quanto non si conosce il valore di acquisizione.
25328	TERRENI DEMANIALI	1.2.2.01.03.01.001	Demaniale	317	557	398	PG	CITTA' DI CASTELLO		No	26/10/2005	ACQUISIZIONE	Valore catastale	100,75	100,75	AGENZIA FORESTALE REGIONALE	Il valore del bene è stato determinato con il criterio Valore Catastale in quanto non si conosce il valore di acquisizione.
25501	TERRENI DEMANIALI	1.2.2.01.03.01.001	Demaniale	56	39	11.550	PG	CITTA' DI CASTELLO		No	13/11/2009	TRASFERIMENTO A TITOLO GRATUITO	Valore catastale	14.054,63	14.054,63	PROVINCIA	
25545	TERRENI DEMANIALI	1.2.2.01.03.01.001	Demaniale	95	123	3.360	PG	CITTA' DI CASTELLO		No	13/11/2009	TRASFERIMENTO A TITOLO GRATUITO	Valore catastale	141,38	141,38	PROVINCIA	
25553	TERRENI DEMANIALI	1.2.2.01.03.01.001	Demaniale	134	39	4.740	PG	CITTA' DI CASTELLO		No	13/11/2009	TRASFERIMENTO A TITOLO GRATUITO	Valore catastale	198,25	198,25	PROVINCIA	
25244	TERRENI DEMANIALI	1.2.2.01.03.01.001	Demaniale	215	136	1.070	PG	CITTA' DI CASTELLO		No	24/07/2007	TRASFERIMENTO A TITOLO GRATUITO	Valore catastale	0,00	0,00	UMBRIA TPL E MOBILITA' S.p.A.	
25523	TERRENI DEMANIALI	1.2.2.01.03.01.001	Demaniale	60	27	3.630	PG	CITTA' DI CASTELLO		No	13/11/2009	TRASFERIMENTO A TITOLO GRATUITO	Valore catastale	762,13	762,13	PROVINCIA	
25525	TERRENI DEMANIALI	1.2.2.01.03.01.001	Demaniale	60	67	1.710	PG	CITTA' DI CASTELLO		No	13/11/2009	TRASFERIMENTO A TITOLO GRATUITO	Valore catastale	359,13	359,13	PROVINCIA	
25254	TERRENI DEMANIALI	1.2.2.01.03.01.001	Demaniale	264	127	2.410	PG	CITTA' DI CASTELLO		No	24/07/2007	TRASFERIMENTO A TITOLO GRATUITO	Valore catastale	0,00	0,00	UMBRIA TPL E MOBILITA' S.p.A.	
25141	TERRENI DEMANIALI	1.2.2.01.03.01.001	Demaniale	255	616	154	PG	CITTA' DI CASTELLO		No	01/08/2007	ACQUISIZIONE	Valore catastale	91,00	91,00	AGENZIA FORESTALE REGIONALE	Il valore del bene è stato determinato con il criterio Valore catastale in quanto non si conosce il valore di acquisizione
25456	TERRENI DEMANIALI	1.2.2.01.03.01.001	Demaniale	317	21	750	PG	CITTA' DI CASTELLO		No	21/12/2007	ACQUISIZIONE	Valore catastale	188,50	188,50	AGENZIA FORESTALE REGIONALE	Il valore del bene è stato determinato con il criterio Valore Catastale in quanto non si conosce il valore di acquisizione.
25191	TERRENI DEMANIALI	1.2.2.01.03.01.001	Demaniale	67	10	4.790	PG	CITTA' DI CASTELLO		No	24/07/2007	TRASFERIMENTO A TITOLO GRATUITO	Valore catastale	0,00	0,00	UMBRIA TPL E MOBILITA' S.p.A.	
25195	TERRENI DEMANIALI	1.2.2.01.03.01.001	Demaniale	86	69	3.710	PG	CITTA' DI CASTELLO		No	24/07/2007	TRASFERIMENTO A TITOLO GRATUITO	Valore catastale	0,00	0,00	UMBRIA TPL E MOBILITA' S.p.A.	
25299	TERRENI DEMANIALI	1.2.2.01.03.01.001	Demaniale	82	682	10	PG	CITTA' DI CASTELLO		No	10/05/2005	ACQUISIZIONE	Valore catastale	8,13	8,13	AGENZIA FORESTALE REGIONALE	Il valore del bene è stato determinato con il criterio Valore Catastale in quanto non si conosce il valore di acquisizione
25128	TERRENI DEMANIALI	1.2.2.01.03.01.001	Demaniale	283	574	6	PG	CITTA' DI CASTELLO		No	05/09/2007	ACQUISIZIONE	Valore catastale	1,63	1,63	AGENZIA FORESTALE REGIONALE	Il valore del bene è stato determinato con il criterio Valore catastale in quanto non si conosce il valore di acquisizione-Mero errore
25418	TERRENI DEMANIALI	1.2.2.01.03.01.001	Demaniale	323	567	158	PG	CITTA' DI CASTELLO		No	11/05/2006	ACQUISIZIONE	Valore catastale	92,63	92,63	AGENZIA FORESTALE REGIONALE	Il valore del bene è stato determinato con il criterio Valore Catastale in quanto non si conosce il valore di acquisizione
25161	TERRENI DEMANIALI	1.2.2.01.03.01.001	Demaniale	254	680	293	PG	CITTA' DI CASTELLO		No	20/06/2007	ACQUISIZIONE	Valore catastale	172,25	172,25	AGENZIA FORESTALE REGIONALE	Il valore del bene è stato determinato con il criterio Valore catastale in quanto non si conosce il valore di acquisizione
25111	TERRENI DEMANIALI	1.2.2.01.03.01.001	Demaniale	255	584	566	PG	CITTA' DI CASTELLO		No	14/09/2007	ACQUISIZIONE	Valore catastale	308,75	308,75	AGENZIA FORESTALE REGIONALE	Il valore del bene è stato determinato con il criterio Valore catastale in quanto non si conosce il valore di acquisizione
25405	TERRENI DEMANIALI	1.2.2.01.03.01.001	Demaniale	314	563	96	PG	CITTA' DI CASTELLO		No	11/05/2006	ACQUISIZIONE	Valore catastale	52,00	52,00	AGENZIA FORESTALE REGIONALE	Il valore del bene è stato determinato con il criterio Valore catastale in quanto non si conosce il valore di acquisizione
25408	TERRENI DEMANIALI	1.2.2.01.03.01.001	Demaniale	314	572	556	PG	CITTA' DI CASTELLO		No	11/05/2006	ACQUISIZIONE	Valore catastale	303,88	303,88	AGENZIA FORESTALE REGIONALE	Il valore del bene è stato determinato con il criterio Valore catastale in quanto non si conosce il valore di acquisizione

PATRIMONIO IMMOBILIARE REGIONE UMBRIA
Prospetto Terreni al 31/12/2019

Sviluppumbria S.p.A.

Numero Identificativo (da sistema informativo)	Classificazione secondo il piano dei conti dello Stato Patrimoniale in base al D.lgs.118/2011 (Descrizione)	Classificazione secondo il piano dei conti dello Stato Patrimoniale in base al D.lgs.118/2011 (Codice)	Classificazione ai sensi del codice civile (demaniale,disponibile, indisponibile)	Foglio	Particella	Superficie mq	Provincia	Comune	Località	Bene soggetto ad ammortamento	Data di acquisizione	Modalità di acquisizione	Criterio di valutazione secondo i principi del D.lgs 118/2011	Valore dell'immobile secondo i principi del D.lgs 118/2011 al 31/12/2019 (euro)	Valore dell'immobile secondo i principi del D.lgs 118/2011 al 31/12/2018 (euro)	Ente Gestore	Note
25295	TERRENI DEMANIALI	1.2.2.01.03.01.001	Demaniale	70	200	5.370	PG	CITTA' DI CASTELLO		No	13/12/1993	ACQUISIZIONE	Valore catastale	6.534,13	6.534,13	AGENZIA FORESTALE REGIONALE	Il valore del bene è stato determinato con il criterio Valore Catastale in quanto non si conosce il valore di acquisizione
25115	TERRENI DEMANIALI	1.2.2.01.03.01.001	Demaniale	254	676	1.084	PG	CITTA' DI CASTELLO		No	05/09/2007	ACQUISIZIONE	Valore catastale	637,00	637,00	AGENZIA FORESTALE REGIONALE	Il valore del bene è stato determinato con il criterio Valore catastale in quanto non si conosce il valore di acquisizione
25416	TERRENI DEMANIALI	1.2.2.01.03.01.001	Demaniale	323	30	870	PG	CITTA' DI CASTELLO		No	11/05/2006	ACQUISIZIONE	Valore catastale	219,38	219,38	AGENZIA FORESTALE REGIONALE	Il valore del bene è stato determinato con il criterio Valore Catastale in quanto non si conosce il valore di acquisizione
25360	TERRENI DEMANIALI	1.2.2.01.03.01.001	Demaniale	316	14	820	PG	CITTA' DI CASTELLO		No	18/04/2006	ACQUISIZIONE	Valore catastale	89,38	89,38	AGENZIA FORESTALE REGIONALE	Il valore del bene è stato determinato con il criterio Valore Catastale in quanto non si conosce il valore di acquisizione
25179	TERRENI DEMANIALI	1.2.2.01.03.01.001	Demaniale	283	528	190	PG	CITTA' DI CASTELLO		No	11/06/2007	ACQUISIZIONE	Valore catastale	78,00	78,00	AGENZIA FORESTALE REGIONALE	Il valore del bene è stato determinato con il criterio Valore catastale in quanto non si conosce il valore di acquisizione
25027	TERRENI DEMANIALI	1.2.2.01.03.01.001	Demaniale	254	674	142	PG	CITTA' DI CASTELLO		No	11/10/2007	ACQUISIZIONE	Valore catastale	82,88	82,88	AGENZIA FORESTALE REGIONALE	Il valore del bene è stato determinato con il criterio Valore catastale in quanto non si conosce il valore di acquisizione
25237	TERRENI DEMANIALI	1.2.2.01.03.01.001	Demaniale	213	61	6.230	PG	CITTA' DI CASTELLO		No	24/07/2007	TRASFERIMENTO A TITOLO GRATUITO	Valore catastale	0,00	0,00	UMBRIA TPL E MOBILITA' S.p.A.	
25585	TERRENI DEMANIALI	1.2.2.01.03.01.001	Demaniale	286	62	3.660	PG	CITTA' DI CASTELLO		No	05/05/2011	ACQUISIZIONE	Valore catastale	1.907,75	1.907,75	AGENZIA FORESTALE REGIONALE	Il valore del bene è stato determinato con il criterio Valore catastale in quanto non si conosce il valore di acquisizione
25515	TERRENI DEMANIALI	1.2.2.01.03.01.001	Demaniale	58	53	3.600	PG	CITTA' DI CASTELLO		No	13/11/2009	TRASFERIMENTO A TITOLO GRATUITO	Valore catastale	30,88	30,88	PROVINCIA	
24974	TERRENI DEMANIALI	1.2.2.01.03.01.001	Demaniale	283	544	828	PG	CITTA' DI CASTELLO		No	02/07/2007	ACQUISIZIONE	Valore catastale	485,88	485,88	AGENZIA FORESTALE REGIONALE	Il valore del bene è stato determinato con il criterio Valore catastale in quanto non si conosce il valore di acquisizione
24999	TERRENI DEMANIALI	1.2.2.01.03.01.001	Demaniale	285	582	691	PG	CITTA' DI CASTELLO		No	01/08/2007	ACQUISIZIONE	Valore catastale	58,50	58,50	AGENZIA FORESTALE REGIONALE	Il valore del bene è stato determinato con il criterio Valore catastale in quanto non si conosce il valore di acquisizione
25086	TERRENI DEMANIALI	1.2.2.01.03.01.001	Demaniale	255	175	15	PG	CITTA' DI CASTELLO		No	11/06/2007	ACQUISIZIONE	Valore catastale	3,25	3,25	AGENZIA FORESTALE REGIONALE	Il valore del bene è stato determinato con il criterio Valore catastale in quanto non si conosce il valore di acquisizione
25544	TERRENI DEMANIALI	1.2.2.01.03.01.001	Demaniale	94	72	580	PG	CITTA' DI CASTELLO		No	13/11/2009	TRASFERIMENTO A TITOLO GRATUITO	Valore catastale	24,38	24,38	PROVINCIA	
25518	TERRENI DEMANIALI	1.2.2.01.03.01.001	Demaniale	59	33	4.930	PG	CITTA' DI CASTELLO		No	13/11/2009	TRASFERIMENTO A TITOLO GRATUITO	Valore catastale	1.035,13	1.035,13	PROVINCIA	
25106	TERRENI DEMANIALI	1.2.2.01.03.01.001	Demaniale	107	786	4	PG	CITTA' DI CASTELLO		No	11/06/2007	ACQUISIZIONE	Valore catastale	4,88	4,88	AGENZIA FORESTALE REGIONALE	Il valore del bene è stato determinato con il criterio Valore catastale in quanto non si conosce il valore di acquisizione
25334	TERRENI DEMANIALI	1.2.2.01.03.01.001	Demaniale	315	593	76	PG	CITTA' DI CASTELLO		No	26/10/2005	ACQUISIZIONE	Valore catastale	43,88	43,88	AGENZIA FORESTALE REGIONALE	Il valore del bene è stato determinato con il criterio Valore catastale in quanto non si conosce il valore di acquisizione
24916	TERRENI DEMANIALI	1.2.2.01.03.01.001	Demaniale	282	82	320	PG	CITTA' DI CASTELLO		No	11/10/2007	ACQUISIZIONE	Valore catastale	81,25	81,25	AGENZIA FORESTALE REGIONALE	Il valore del bene è stato determinato con il criterio Valore catastale in quanto non si conosce il valore di acquisizione
25032	TERRENI DEMANIALI	1.2.2.01.03.01.001	Demaniale	308	1063	50	PG	CITTA' DI CASTELLO		No	05/09/2007	ACQUISIZIONE	Valore catastale	29,25	29,25	AGENZIA FORESTALE REGIONALE	Il valore del bene è stato determinato con il criterio Valore catastale in quanto non si conosce il valore di acquisizione
25433	TERRENI DEMANIALI	1.2.2.01.03.01.001	Demaniale	308	181	620	PG	CITTA' DI CASTELLO		No	12/05/2006	ACQUISIZIONE	Valore catastale	156,00	156,00	AGENZIA FORESTALE REGIONALE	Il valore del bene è stato determinato con il criterio Valore catastale in quanto non si conosce il valore di acquisizione
25547	TERRENI DEMANIALI	1.2.2.01.03.01.001	Demaniale	111	37	7.570	PG	CITTA' DI CASTELLO		No	13/11/2009	TRASFERIMENTO A TITOLO GRATUITO	Valore catastale	316,88	316,88	PROVINCIA	

PATRIMONIO IMMOBILIARE REGIONE UMBRIA
Prospetto Terreni al 31/12/2019

Sviluppumbria S.p.A.

Numero Identificativo (da sistema informativo)	Classificazione secondo il piano dei conti dello Stato Patrimoniale in base al D.lgs.118/2011 (Descrizione)	Classificazione secondo il piano dei conti dello Stato Patrimoniale in base al D.lgs.118/2011 (Codice)	Classificazione ai sensi del codice civile (demaniale,disponibile, indisponibile)	Foglio	Particella	Superficie mq	Provincia	Comune	Località	Bene soggetto ad ammortamento	Data di acquisizione	Modalità di acquisizione	Criterio di valutazione secondo i principi del D.lgs 118/2011	Valore dell'immobile secondo i principi del D.lgs 118/2011 al 31/12/2019 (euro)	Valore dell'immobile secondo i principi del D.lgs 118/2011 al 31/12/2018 (euro)	Ente Gestore	Note
25213	TERRENI DEMANIALI	1.2.2.01.03.01.001	Demaniale	149	2108	41	PG	CITTA' DI CASTELLO		No	24/07/2007	TRASFERIMENTO A TITOLO GRATUITO	Valore catastale	0,00	0,00	UMBRIA TPL E MOBILITA' S.p.A.	
40483	TERRENI DEMANIALI	1.2.2.01.03.01.001	Demaniale	197	916	17	PG	CITTA' DI CASTELLO		No	07/05/2014	ACQUISIZIONE	Valore acquisizione	87,89	87,89	AGENZIA FORESTALE REGIONALE	
40485	TERRENI DEMANIALI	1.2.2.01.03.01.001	Demaniale	242	1140	5	PG	CITTA' DI CASTELLO		No	07/05/2014	ACQUISIZIONE	Valore acquisizione	25,85	25,85	AGENZIA FORESTALE REGIONALE	
40486	TERRENI DEMANIALI	1.2.2.01.03.01.001	Demaniale	215	699	23	PG	CITTA' DI CASTELLO		No	07/05/2014	ACQUISIZIONE	Valore acquisizione	118,91	118,91	AGENZIA FORESTALE REGIONALE	
40487	TERRENI DEMANIALI	1.2.2.01.03.01.001	Demaniale	242	1144	15	PG	CITTA' DI CASTELLO		No	07/05/2014	ACQUISIZIONE	Valore acquisizione	77,55	77,55	AGENZIA FORESTALE REGIONALE	
40488	TERRENI DEMANIALI	1.2.2.01.03.01.001	Demaniale	215	691	10	PG	CITTA' DI CASTELLO		No	07/05/2014	ACQUISIZIONE	Valore acquisizione	51,70	51,70	AGENZIA FORESTALE REGIONALE	
40489	TERRENI DEMANIALI	1.2.2.01.03.01.001	Demaniale	242	1149	10	PG	CITTA' DI CASTELLO		No	07/05/2014	ACQUISIZIONE	Valore acquisizione	51,70	51,70	AGENZIA FORESTALE REGIONALE	
40491	TERRENI DEMANIALI	1.2.2.01.03.01.001	Demaniale	242	1147	10	PG	CITTA' DI CASTELLO		No	07/05/2014	ACQUISIZIONE	Valore acquisizione	25,85	25,85	AGENZIA FORESTALE REGIONALE	
40493	TERRENI DEMANIALI	1.2.2.01.03.01.001	Demaniale	215	693	10	PG	CITTA' DI CASTELLO		No	07/05/2014	ACQUISIZIONE	Valore acquisizione	51,70	51,70	AGENZIA FORESTALE REGIONALE	
40494	TERRENI DEMANIALI	1.2.2.01.03.01.001	Demaniale	215	695	19	PG	CITTA' DI CASTELLO		No	07/05/2014	ACQUISIZIONE	Valore acquisizione	98,23	98,23	AGENZIA FORESTALE REGIONALE	
40481	TERRENI DEMANIALI	1.2.2.01.03.01.001	Demaniale	215	697	17	PG	CITTA' DI CASTELLO		No	07/05/2014	ACQUISIZIONE	Valore acquisizione	87,89	87,89	AGENZIA FORESTALE REGIONALE	
25122	TERRENI DEMANIALI	1.2.2.01.03.01.001	Demaniale	283	542	210	PG	CITTA' DI CASTELLO		No	05/09/2007	ACQUISIZIONE	Valore catastale	113,75	113,75	AGENZIA FORESTALE REGIONALE	Il valore del bene è stato determinato con il criterio Valore catastale in quanto non si conosce il valore di acquisizione
25377	TERRENI DEMANIALI	1.2.2.01.03.01.001	Demaniale	306	640	108	PG	CITTA' DI CASTELLO		No	11/05/2006	ACQUISIZIONE	Valore catastale	58,50	58,50	AGENZIA FORESTALE REGIONALE	Il valore del bene è stato determinato con il criterio Valore catastale in quanto non si conosce il valore di acquisizione
25135	TERRENI DEMANIALI	1.2.2.01.03.01.001	Demaniale	255	610	53	PG	CITTA' DI CASTELLO		No	01/08/2007	ACQUISIZIONE	Valore catastale	11,38	11,38	AGENZIA FORESTALE REGIONALE	Il valore del bene è stato determinato con il criterio Valore catastale in quanto non si conosce il valore di acquisizione
25087	TERRENI DEMANIALI	1.2.2.01.03.01.001	Demaniale	255	592	580	PG	CITTA' DI CASTELLO		No	11/06/2007	ACQUISIZIONE	Valore catastale	316,88	316,88	AGENZIA FORESTALE REGIONALE	Il valore del bene è stato determinato con il criterio Valore catastale in quanto non si conosce il valore di acquisizione
25294	TERRENI DEMANIALI	1.2.2.01.03.01.001	Demaniale	70	198	1.515	PG	CITTA' DI CASTELLO		No	22/05/1997	ACQUISIZIONE	Valore catastale	1.399,13	1.399,13	AGENZIA FORESTALE REGIONALE	Il valore del bene è stato determinato con il criterio Valore Catastalein quanto non si conosce il valore di acquisizione
25006	TERRENI DEMANIALI	1.2.2.01.03.01.001	Demaniale	255	590	349	PG	CITTA' DI CASTELLO		No	02/07/2007	ACQUISIZIONE	Valore catastale	190,13	190,13	AGENZIA FORESTALE REGIONALE	Il valore del bene è stato determinato con il criterio Valore catastale in quanto non si conosce il valore di acquisizione
25557	TERRENI DEMANIALI	1.2.2.01.03.01.001	Demaniale	134	70	2.570	PG	CITTA' DI CASTELLO		No	13/11/2009	TRASFERIMENTO A TITOLO GRATUITO	Valore catastale	107,25	107,25	PROVINCIA	
25099	TERRENI DEMANIALI	1.2.2.01.03.01.001	Demaniale	130	1763	69	PG	CITTA' DI CASTELLO		No	20/09/2007	ACQUISIZIONE	Valore catastale	63,38	63,38	AGENZIA FORESTALE REGIONALE	Il valore del bene è stato determinato con il criterio Valore catastale in quanto non si conosce il valore di acquisizione
25156	TERRENI DEMANIALI	1.2.2.01.03.01.001	Demaniale	254	194	970	PG	CITTA' DI CASTELLO		No	11/10/2007	ACQUISIZIONE	Valore catastale	243,75	243,75	AGENZIA FORESTALE REGIONALE	Il valore del bene è stato determinato con il criterio Valore catastale in quanto non si conosce il valore di acquisizione

PATRIMONIO IMMOBILIARE REGIONE UMBRIA
Prospetto Terreni al 31/12/2019

Sviluppumbria S.p.A.

Numero Identificativo (da sistema informativo)	Classificazione secondo il piano dei conti dello Stato Patrimoniale in base al D.lgs.118/2011 (Descrizione)	Classificazione secondo il piano dei conti dello Stato Patrimoniale in base al D.lgs.118/2011 (Codice)	Classificazione ai sensi del codice civile (demaniale,disponibile, indisponibile)	Foglio	Particella	Superficie mq	Provincia	Comune	Località	Bene soggetto ad ammortamento	Data di acquisizione	Modalità di acquisizione	Criterio di valutazione secondo i principi del D.lgs 118/2011	Valore dell'immobile secondo i principi del D.lgs 118/2011 al 31/12/2019 (euro)	Valore dell'immobile secondo i principi del D.lgs 118/2011 al 31/12/2018 (euro)	Ente Gestore	Note
25359	TERRENI DEMANIALI	1.2.2.01.03.01.001	Demaniale	306	644	140	PG	CITTA' DI CASTELLO		No	18/04/2006	ACQUISIZIONE	Valore catastale	82,88	82,88	AGENZIA FORESTALE REGIONALE	Il valore del bene è stato determinato con il criterio Valore catastale in quanto non si conosce il valore di acquisizione
25395	TERRENI DEMANIALI	1.2.2.01.03.01.001	Demaniale	317	569	246	PG	CITTA' DI CASTELLO		No	11/05/2006	ACQUISIZIONE	Valore catastale	134,88	134,88	AGENZIA FORESTALE REGIONALE	Il valore del bene è stato determinato con il criterio Valore Catastale in quanto non si conosce il valore di acquisizione.
25430	TERRENI DEMANIALI	1.2.2.01.03.01.001	Demaniale	323	559	430	PG	CITTA' DI CASTELLO		No	12/05/2006	ACQUISIZIONE	Valore catastale	251,88	251,88	AGENZIA FORESTALE REGIONALE	Il valore del bene è stato determinato con il criterio Valore Catastale in quanto non si conosce il valore di acquisizione
25266	TERRENI DEMANIALI	1.2.2.01.03.01.001	Demaniale	47	19	31	PG	CITTA' DI CASTELLO		No	28/05/1998	ACQUISIZIONE	Valore catastale	1,63	1,63	AGENZIA FORESTALE REGIONALE	Il valore del bene è stato determinato con il criterio Valore Catastale in quanto non si conosce il valore di acquisizione.
25385	TERRENI DEMANIALI	1.2.2.01.03.01.001	Demaniale	317	540	44	PG	CITTA' DI CASTELLO		No	11/05/2006	ACQUISIZIONE	Valore catastale	24,38	24,38	AGENZIA FORESTALE REGIONALE	Il valore del bene è stato determinato con il criterio Valore Catastale in quanto non si conosce il valore di acquisizione.
25388	TERRENI DEMANIALI	1.2.2.01.03.01.001	Demaniale	317	544	877	PG	CITTA' DI CASTELLO		No	11/05/2006	ACQUISIZIONE	Valore catastale	221,00	221,00	AGENZIA FORESTALE REGIONALE	Il valore del bene è stato determinato con il criterio Valore Catastale in quanto non si conosce il valore di acquisizione.
24942	TERRENI DEMANIALI	1.2.2.01.03.01.001	Demaniale	282	569	194	PG	CITTA' DI CASTELLO		No	11/10/2007	ACQUISIZIONE	Valore catastale	113,75	113,75	AGENZIA FORESTALE REGIONALE	Il valore del bene è stato determinato con il criterio Valore catastale in quanto non si conosce il valore di acquisizione
25537	TERRENI DEMANIALI	1.2.2.01.03.01.001	Demaniale	92	86	930	PG	CITTA' DI CASTELLO		No	13/11/2009	TRASFERIMENTO A TITOLO GRATUITO	Valore catastale	8,13	8,13	PROVINCIA	
25469	TERRENI DEMANIALI	1.2.2.01.03.01.001	Demaniale	146	1140	3	PG	CITTA' DI CASTELLO		No	29/08/2008	ACQUISIZIONE	Valore catastale	3,25	3,25	AGENZIA FORESTALE REGIONALE	Il valore del bene è stato determinato con il criterio Valore catastale in quanto non si conosce il valore di acquisizione
25476	TERRENI DEMANIALI	1.2.2.01.03.01.001	Demaniale	217	21	130	PG	CITTA' DI CASTELLO		No	04/12/2009	TRASFERIMENTO A TITOLO GRATUITO	Valore catastale	8,13	8,13	PROVINCIA	
25215	TERRENI DEMANIALI	1.2.2.01.03.01.001	Demaniale	149	2861	3.925	PG	CITTA' DI CASTELLO		No	24/07/2007	TRASFERIMENTO A TITOLO GRATUITO	Valore catastale	0,00	0,00	UMBRIA TPL E MOBILITA' S.p.A.	
25484	TERRENI DEMANIALI	1.2.2.01.03.01.001	Demaniale	269	65	2.320	PG	CITTA' DI CASTELLO		No	04/12/2009	TRASFERIMENTO A TITOLO GRATUITO	Valore catastale	487,50	487,50	PROVINCIA	
25147	TERRENI DEMANIALI	1.2.2.01.03.01.001	Demaniale	255	193	350	PG	CITTA' DI CASTELLO		No	01/08/2007	ACQUISIZIONE	Valore catastale	89,38	89,38	AGENZIA FORESTALE REGIONALE	Il valore del bene è stato determinato con il criterio Valore catastale in quanto non si conosce il valore di acquisizione-Variazione catastale del 2017
25485	TERRENI DEMANIALI	1.2.2.01.03.01.001	Demaniale	269	97	580	PG	CITTA' DI CASTELLO		No	04/12/2009	TRASFERIMENTO A TITOLO GRATUITO	Valore catastale	121,88	121,88	PROVINCIA	
25337	TERRENI DEMANIALI	1.2.2.01.03.01.001	Demaniale	316	541	2.754	PG	CITTA' DI CASTELLO		No	26/10/2005	ACQUISIZIONE	Valore catastale	1.618,50	1.618,50	AGENZIA FORESTALE REGIONALE	Il valore del bene è stato determinato con il criterio Valore Catastale in quanto non si conosce il valore di acquisizione
25272	TERRENI DEMANIALI	1.2.2.01.03.01.001	Demaniale	47	507	4.860	PG	CITTA' DI CASTELLO		No	28/05/1998	ACQUISIZIONE	Valore catastale	2.650,38	2.650,38	AGENZIA FORESTALE REGIONALE	Il valore del bene è stato determinato con il criterio Valore Catastale in quanto non si conosce il valore di acquisizione.
25223	TERRENI DEMANIALI	1.2.2.01.03.01.001	Demaniale	175	129	4.640	PG	CITTA' DI CASTELLO		No	24/07/2007	TRASFERIMENTO A TITOLO GRATUITO	Valore catastale	0,00	0,00	UMBRIA TPL E MOBILITA' S.p.A.	
25443	TERRENI DEMANIALI	1.2.2.01.03.01.001	Demaniale	306	311	1.190	PG	CITTA' DI CASTELLO		No	12/05/2006	ACQUISIZIONE	Valore catastale	299,00	299,00	AGENZIA FORESTALE REGIONALE	Il valore del bene è stato determinato con il criterio Valore catastale in quanto non si conosce il valore di acquisizione
24975	TERRENI DEMANIALI	1.2.2.01.03.01.001	Demaniale	283	111	730	PG	CITTA' DI CASTELLO		No	01/08/2007	ACQUISIZIONE	Valore catastale	183,63	183,63	AGENZIA FORESTALE REGIONALE	Il valore del bene è stato determinato con il criterio Valore catastale in quanto non si conosce il valore di acquisizione
40490	TERRENI DEMANIALI	1.2.2.01.03.01.001	Demaniale	242	1142	27	PG	CITTA' DI CASTELLO		No	07/05/2014	ACQUISIZIONE	Valore acquisizione	139,59	139,59	AGENZIA FORESTALE REGIONALE	

PATRIMONIO IMMOBILIARE REGIONE UMBRIA
Prospetto Terreni al 31/12/2019

Sviluppumbria S.p.A.

Numero Identificativo (da sistema informativo)	Classificazione secondo il piano dei conti dello Stato Patrimoniale in base al D.lgs.118/2011 (Descrizione)	Classificazione secondo il piano dei conti dello Stato Patrimoniale in base al D.lgs.118/2011 (Codice)	Classificazione ai sensi del codice civile (demaniale,disponibile, indisponibile)	Foglio	Particella	Superficie mq	Provincia	Comune	Località	Bene soggetto ad ammortamento	Data di acquisizione	Modalità di acquisizione	Criterio di valutazione secondo i principi del D.lgs 118/2011	Valore dell'immobile secondo i principi del D.lgs 118/2011 al 31/12/2019 (euro)	Valore dell'immobile secondo i principi del D.lgs 118/2011 al 31/12/2018 (euro)	Ente Gestore	Note
25133	TERRENI DEMANIALI	1.2.2.01.03.01.001	Demaniale	255	620	542	PG	CITTA' DI CASTELLO		No	01/08/2007	ACQUISIZIONE	Valore catastale	318,50	318,50	AGENZIA FORESTALE REGIONALE	Il valore del bene è stato determinato con il criterio Valore catastale in quanto non si conosce il valore di acquisizione
25381	TERRENI DEMANIALI	1.2.2.01.03.01.001	Demaniale	318	505	542	PG	CITTA' DI CASTELLO		No	11/05/2006	ACQUISIZIONE	Valore catastale	45,50	45,50	AGENZIA FORESTALE REGIONALE	Il valore del bene è stato determinato con il criterio Valore Catastale in quanto non si conosce il valore di acquisizione.
25108	TERRENI DEMANIALI	1.2.2.01.03.01.001	Demaniale	254	182	290	PG	CITTA' DI CASTELLO		No	09/07/2007	ACQUISIZIONE	Valore catastale	84,50	84,50	AGENZIA FORESTALE REGIONALE	Il valore del bene è stato determinato con il criterio Valore catastale in quanto non si conosce il valore di acquisizione
40484	TERRENI DEMANIALI	1.2.2.01.03.01.001	Demaniale	242	1156	10	PG	CITTA' DI CASTELLO		No	07/05/2014	ACQUISIZIONE	Valore acquisizione	51,70	51,70	AGENZIA FORESTALE REGIONALE	
40492	TERRENI DEMANIALI	1.2.2.01.03.01.001	Demaniale	242	1138	5	PG	CITTA' DI CASTELLO		No	07/05/2014	ACQUISIZIONE	Valore acquisizione	51,70	51,70	AGENZIA FORESTALE REGIONALE	
25327	TERRENI DEMANIALI	1.2.2.01.03.01.001	Demaniale	317	556	20	PG	CITTA' DI CASTELLO		No	26/10/2005	ACQUISIZIONE	Valore catastale	11,38	11,38	AGENZIA FORESTALE REGIONALE	Il valore del bene è stato determinato con il criterio Valore Catastale in quanto non si conosce il valore di acquisizione.
40647	TERRENI DEMANIALI	1.2.2.01.03.01.001	Demaniale	47	206	120	PG	CITTA' DI CASTELLO		No	28/05/1998	ACQUISIZIONE	Valore catastale	65,00	65,00	AGENZIA FORESTALE REGIONALE	Il valore del bene è stato determinato con il criterio Valore Catastale in quanto non si conosce il valore di acquisizione.
40659	TERRENI DEMANIALI	1.2.2.01.03.01.001	Demaniale	294	3165	33	PG	CITTA' DI CASTELLO	Trestina	No	27/07/2015	ACQUISIZIONE	Valore acquisizione	350,00	350,00	UMBRIA TPL E MOBILITA' S.p.A.	
25522	TERRENI DEMANIALI	1.2.2.01.03.01.001	Demaniale	60	16	1.210	PG	CITTA' DI CASTELLO		No	13/11/2009	TRASFERIMENTO A TITOLO GRATUITO	Valore catastale	253,50	253,50	PROVINCIA	
25503	TERRENI DEMANIALI	1.2.2.01.03.01.001	Demaniale	56	48	440	PG	CITTA' DI CASTELLO		No	13/11/2009	TRASFERIMENTO A TITOLO GRATUITO	Valore catastale	203,13	203,13	PROVINCIA	
25540	TERRENI DEMANIALI	1.2.2.01.03.01.001	Demaniale	93	66	2.570	PG	CITTA' DI CASTELLO		No	13/11/2009	TRASFERIMENTO A TITOLO GRATUITO	Valore catastale	107,25	107,25	PROVINCIA	
25175	TERRENI DEMANIALI	1.2.2.01.03.01.001	Demaniale	316	543	1.034	PG	CITTA' DI CASTELLO		No	18/04/2006	ACQUISIZIONE	Valore catastale	563,88	563,88	AGENZIA FORESTALE REGIONALE	Il valore del bene è stato determinato con il criterio Valore Catastale in quanto non si conosce il valore di acquisizione
25569	TERRENI DEMANIALI	1.2.2.01.03.01.001	Demaniale	279	709	127	PG	CITTA' DI CASTELLO		No	29/08/2011	ACQUISIZIONE	Valore catastale	74,75	74,75	AGENZIA FORESTALE REGIONALE	Il valore del bene è stato determinato con il criterio Valore catastale in quanto non si conosce il valore di acquisizione
25185	TERRENI DEMANIALI	1.2.2.01.03.01.001	Demaniale	174	783	10	PG	CITTA' DI CASTELLO		No	18/03/2004	ACQUISIZIONE	Valore catastale	9,75	9,75	AGENZIA FORESTALE REGIONALE	Il valore del bene è stato determinato con il criterio Valore catastale in quanto non si conosce il valore di acquisizione
25483	TERRENI DEMANIALI	1.2.2.01.03.01.001	Demaniale	269	32	460	PG	CITTA' DI CASTELLO		No	04/12/2009	TRASFERIMENTO A TITOLO GRATUITO	Valore catastale	95,88	95,88	PROVINCIA	
25386	TERRENI DEMANIALI	1.2.2.01.03.01.001	Demaniale	317	542	238	PG	CITTA' DI CASTELLO		No	11/05/2006	ACQUISIZIONE	Valore catastale	130,00	130,00	AGENZIA FORESTALE REGIONALE	Il valore del bene è stato determinato con il criterio Valore Catastale in quanto non si conosce il valore di acquisizione.
40657	TERRENI DEMANIALI	1.2.2.01.03.01.001	Demaniale	294	3164	100	PG	CITTA' DI CASTELLO	Viale Giuseppe Parini	No	27/07/2015	PERMUTA	Valore acquisizione	1.000,00	1.000,00	UMBRIA TPL E MOBILITA' S.p.A.	Non è stato versato nessun corrispettivo in quanto trattasi di rettifica dei confini delle rispettive proprietà tra la Regione e il privato con atto permuta il valore comunque attribuito ai due lotti è di euro 1000,00 ciascuno
25380	TERRENI DEMANIALI	1.2.2.01.03.01.001	Demaniale	323	543	97	PG	CITTA' DI CASTELLO		No	11/05/2006	ACQUISIZIONE	Valore catastale	53,63	53,63	AGENZIA FORESTALE REGIONALE	Il valore del bene è stato determinato con il criterio Valore Catastale in quanto non si conosce il valore di acquisizione
40646	TERRENI DEMANIALI	1.2.2.01.03.01.001	Demaniale	47	207	25	PG	CITTA' DI CASTELLO		No	28/05/1998	ACQUISIZIONE	Valore catastale	13,00	13,00	AGENZIA FORESTALE REGIONALE	Il valore del bene è stato determinato con il criterio Valore Catastale in quanto non si conosce il valore di acquisizione.
25572	TERRENI DEMANIALI	1.2.2.01.03.01.001	Demaniale	279	715	382	PG	CITTA' DI CASTELLO		No	29/08/2011	ACQUISIZIONE	Valore catastale	95,88	95,88	AGENZIA FORESTALE REGIONALE	Il valore del bene è stato determinato con il criterio Valore catastale in quanto non si conosce il valore di acquisizione

PATRIMONIO IMMOBILIARE REGIONE UMBRIA
Prospetto Terreni al 31/12/2019

Sviluppumbria S.p.A.

Numero Identificativo (da sistema informativo)	Classificazione secondo il piano dei conti dello Stato Patrimoniale in base al D.lgs.118/2011 (Descrizione)	Classificazione secondo il piano dei conti dello Stato Patrimoniale in base al D.lgs.118/2011 (Codice)	Classificazione ai sensi del codice civile (demaniale,disponibile, indisponibile)	Foglio	Particella	Superficie mq	Provincia	Comune	Località	Bene soggetto ad ammortamento	Data di acquisizione	Modalità di acquisizione	Criterio di valutazione secondo i principi del D.lgs 118/2011	Valore dell'immobile secondo i principi del D.lgs 118/2011 al 31/12/2019 (euro)	Valore dell'immobile secondo i principi del D.lgs 118/2011 al 31/12/2018 (euro)	Ente Gestore	Note
25159	TERRENI DEMANIALI	1.2.2.01.03.01.001	Demaniale	282	578	188	PG	CITTA' DI CASTELLO		No	11/10/2007	ACQUISIZIONE	Valore catastale	110,50	110,50	AGENZIA FORESTALE REGIONALE	Il valore del bene è stato determinato con il criterio Valore catastale in quanto non si conosce il valore di acquisizione
24940	TERRENI DEMANIALI	1.2.2.01.03.01.001	Demaniale	282	561	68	PG	CITTA' DI CASTELLO		No	11/10/2007	ACQUISIZIONE	Valore catastale	40,63	40,63	AGENZIA FORESTALE REGIONALE	Il valore del bene è stato determinato con il criterio Valore catastale in quanto non si conosce il valore di acquisizione
25153	TERRENI DEMANIALI	1.2.2.01.03.01.001	Demaniale	283	40	970	PG	CITTA' DI CASTELLO		No	11/10/2007	ACQUISIZIONE	Valore catastale	81,25	81,25	AGENZIA FORESTALE REGIONALE	Il valore del bene è stato determinato con il criterio Valore catastale in quanto non si conosce il valore di acquisizione
24971	TERRENI DEMANIALI	1.2.2.01.03.01.001	Demaniale	283	516	100	PG	CITTA' DI CASTELLO		No	02/07/2007	ACQUISIZIONE	Valore catastale	58,50	58,50	AGENZIA FORESTALE REGIONALE	Il valore del bene è stato determinato con il criterio Valore catastale in quanto non si conosce il valore di acquisizione
25227	TERRENI DEMANIALI	1.2.2.01.03.01.001	Demaniale	188	71	4.640	PG	CITTA' DI CASTELLO		No	24/07/2007	TRASFERIMENTO A TITOLO GRATUITO	Valore catastale	4.088,50	4.088,50	UMBRIA TPL E MOBILITA' S.p.A.	
25541	TERRENI DEMANIALI	1.2.2.01.03.01.001	Demaniale	94	9	940	PG	CITTA' DI CASTELLO		No	13/11/2009	TRASFERIMENTO A TITOLO GRATUITO	Valore catastale	63,38	63,38	PROVINCIA	
40930	TERRENI DEMANIALI	1.2.2.01.03.01.001	Demaniale	334	159	1.420	PG	CITTA' DI CASTELLO	FRAZIONE SAN LEO BASTIA	No	18/11/2016	ACQUISIZIONE	Valore acquisizione	4.349,68	4.349,68	COMUNITA' MONTANA	
25038	TERRENI DEMANIALI	1.2.2.01.03.01.001	Demaniale	308	180	1.030	PG	CITTA' DI CASTELLO		No	05/09/2007	ACQUISIZIONE	Valore catastale	260,00	260,00	AGENZIA FORESTALE REGIONALE	Il valore del bene è stato determinato con il criterio Valore catastale in quanto non si conosce il valore di acquisizione
25036	TERRENI DEMANIALI	1.2.2.01.03.01.001	Demaniale	308	1100	76	PG	CITTA' DI CASTELLO		No	05/09/2007	ACQUISIZIONE	Valore catastale	43,88	43,88	AGENZIA FORESTALE REGIONALE	Il valore del bene è stato determinato con il criterio Valore catastale in quanto non si conosce il valore di acquisizione
25431	TERRENI DEMANIALI	1.2.2.01.03.01.001	Demaniale	323	561	575	PG	CITTA' DI CASTELLO		No	12/05/2006	ACQUISIZIONE	Valore catastale	39,00	39,00	AGENZIA FORESTALE REGIONALE	Il valore del bene è stato determinato con il criterio Valore Catastalein quanto non si conosce il valore di acquisizione
25066	TERRENI DEMANIALI	1.2.2.01.03.01.001	Demaniale	318	502	1.630	PG	CITTA' DI CASTELLO		No	11/06/2007	ACQUISIZIONE	Valore catastale	957,13	957,13	AGENZIA FORESTALE REGIONALE	Il valore del bene è stato determinato con il criterio Valore Catastalein quanto non si conosce il valore di acquisizione.
25473	TERRENI DEMANIALI	1.2.2.01.03.01.001	Demaniale	317	51	140	PG	CITTA' DI CASTELLO		No	22/04/2009	ACQUISIZIONE	Valore catastale	35,75	35,75	AGENZIA FORESTALE REGIONALE	Il valore del bene è stato determinato con il criterio Valore Catastalein quanto non si conosce il valore di acquisizione.
25392	TERRENI DEMANIALI	1.2.2.01.03.01.001	Demaniale	317	552	64	PG	CITTA' DI CASTELLO		No	11/05/2006	ACQUISIZIONE	Valore catastale	29,25	29,25	AGENZIA FORESTALE REGIONALE	Il valore del bene è stato determinato con il criterio Valore Catastalein quanto non si conosce il valore di acquisizione.
40931	TERRENI DEMANIALI	1.2.2.01.03.01.001	Demaniale	334	764	3.172	PG	CITTA' DI CASTELLO	FRAZIONE SAN LEO BASTIA	No	18/11/2016	ACQUISIZIONE	Valore acquisizione	9.716,33	9.716,33	COMUNITA' MONTANA	
40932	TERRENI DEMANIALI	1.2.2.01.03.01.001	Demaniale	334	766	7.043	PG	CITTA' DI CASTELLO	FRAZIONE SAN LEO BASTIA	No	18/11/2016	ACQUISIZIONE	Valore acquisizione	21.573,78	21.573,78	COMUNITA' MONTANA	
40933	TERRENI DEMANIALI	1.2.2.01.03.01.001	Demaniale	336	581	876	PG	CITTA' DI CASTELLO	FRAZIONE SAN LEO BASTIA	No	18/11/2016	ACQUISIZIONE	Valore acquisizione	6.499,91	6.499,91	COMUNITA' MONTANA	
25250	TERRENI DEMANIALI	1.2.2.01.03.01.001	Demaniale	242	269	37	PG	CITTA' DI CASTELLO		No	24/07/2007	TRASFERIMENTO A TITOLO GRATUITO	Valore catastale	0,00	0,00	UMBRIA TPL E MOBILITA' S.p.A.	
25142	TERRENI DEMANIALI	1.2.2.01.03.01.001	Demaniale	84	586	3	PG	CITTA' DI CASTELLO		No	20/09/2007	ACQUISIZIONE	Valore catastale	3,25	3,25	AGENZIA FORESTALE REGIONALE	Il valore del bene è stato determinato con il criterio Valore Catastalein quanto non si conosce il valore di acquisizione
25576	TERRENI DEMANIALI	1.2.2.01.03.01.001	Demaniale	279	721	152	PG	CITTA' DI CASTELLO		No	29/08/2011	ACQUISIZIONE	Valore catastale	89,38	89,38	AGENZIA FORESTALE REGIONALE	Il valore del bene è stato determinato con il criterio Valore catastale in quanto non si conosce il valore di acquisizione
24951	TERRENI DEMANIALI	1.2.2.01.03.01.001	Demaniale	283	532	270	PG	CITTA' DI CASTELLO		No	01/08/2007	ACQUISIZIONE	Valore catastale	159,25	159,25	AGENZIA FORESTALE REGIONALE	Il valore del bene è stato determinato con il criterio Valore catastale in quanto non si conosce il valore di acquisizione

PATRIMONIO IMMOBILIARE REGIONE UMBRIA
Prospetto Terreni al 31/12/2019

Sviluppumbria S.p.A.

Numero Identificativo (da sistema informativo)	Classificazione secondo il piano dei conti dello Stato Patrimoniale in base al D.lgs.118/2011 (Descrizione)	Classificazione secondo il piano dei conti dello Stato Patrimoniale in base al D.lgs.118/2011 (Codice)	Classificazione ai sensi del codice civile (demaniale,disponibile, indisponibile)	Foglio	Particella	Superficie mq	Provincia	Comune	Località	Bene soggetto ad ammortamento	Data di acquisizione	Modalità di acquisizione	Criterio di valutazione secondo i principi del D.lgs 118/2011	Valore dell'immobile secondo i principi del D.lgs 118/2011 al 31/12/2019 (euro)	Valore dell'immobile secondo i principi del D.lgs 118/2011 al 31/12/2018 (euro)	Ente Gestore	Note
24920	TERRENI DEMANIALI	1.2.2.01.03.01.001	Demaniale	282	36	680	PG	CITTA' DI CASTELLO		No	11/10/2007	ACQUISIZIONE	Valore catastale	63,38	63,38	AGENZIA FORESTALE REGIONALE	Il valore del bene è stato determinato con il criterio Valore catastale in quanto non si conosce il valore di acquisizione
25013	TERRENI DEMANIALI	1.2.2.01.03.01.001	Demaniale	285	555	838	PG	CITTA' DI CASTELLO		No	11/10/2007	ACQUISIZIONE	Valore catastale	492,38	492,38	AGENZIA FORESTALE REGIONALE	Il valore del bene è stato determinato con il criterio Valore catastale in quanto non si conosce il valore di acquisizione
25012	TERRENI DEMANIALI	1.2.2.01.03.01.001	Demaniale	285	553	52	PG	CITTA' DI CASTELLO		No	11/10/2007	ACQUISIZIONE	Valore catastale	30,88	30,88	AGENZIA FORESTALE REGIONALE	Il valore del bene è stato determinato con il criterio Valore catastale in quanto non si conosce il valore di acquisizione
25011	TERRENI DEMANIALI	1.2.2.01.03.01.001	Demaniale	285	552	38	PG	CITTA' DI CASTELLO		No	11/10/2007	ACQUISIZIONE	Valore catastale	22,75	22,75	AGENZIA FORESTALE REGIONALE	Il valore del bene è stato determinato con il criterio Valore catastale in quanto non si conosce il valore di acquisizione
25163	TERRENI DEMANIALI	1.2.2.01.03.01.001	Demaniale	254	685	18	PG	CITTA' DI CASTELLO		No	20/06/2007	ACQUISIZIONE	Valore catastale	11,38	11,38	AGENZIA FORESTALE REGIONALE	Il valore del bene è stato determinato con il criterio Valore catastale in quanto non si conosce il valore di acquisizione
40940	TERRENI DEMANIALI	1.2.2.01.03.01.001	Demaniale	336	573	395	PG	CITTA' DI CASTELLO	FRAZIONE SAN LEO BASTIA	No	18/11/2016	ACQUISIZIONE	Valore acquisizione	1.147,78	1.147,78	COMUNITA' MONTANA	
25132	TERRENI DEMANIALI	1.2.2.01.03.01.001	Demaniale	255	606	854	PG	CITTA' DI CASTELLO		No	01/08/2007	ACQUISIZIONE	Valore catastale	502,13	502,13	AGENZIA FORESTALE REGIONALE	Il valore del bene è stato determinato con il criterio Valore catastale in quanto non si conosce il valore di acquisizione
25136	TERRENI DEMANIALI	1.2.2.01.03.01.001	Demaniale	255	133	1.060	PG	CITTA' DI CASTELLO		No	01/08/2007	ACQUISIZIONE	Valore catastale	266,50	266,50	AGENZIA FORESTALE REGIONALE	Il valore del bene è stato determinato con il criterio Valore catastale in quanto non si conosce il valore di acquisizione
25010	TERRENI DEMANIALI	1.2.2.01.03.01.001	Demaniale	285	550	924	PG	CITTA' DI CASTELLO		No	11/10/2007	ACQUISIZIONE	Valore catastale	47,13	47,13	AGENZIA FORESTALE REGIONALE	Il valore del bene è stato determinato con il criterio Valore catastale in quanto non si conosce il valore di acquisizione
25004	TERRENI DEMANIALI	1.2.2.01.03.01.001	Demaniale	285	580	82	PG	CITTA' DI CASTELLO		No	11/10/2007	ACQUISIZIONE	Valore catastale	48,75	48,75	AGENZIA FORESTALE REGIONALE	Il valore del bene è stato determinato con il criterio Valore catastale in quanto non si conosce il valore di acquisizione
25589	TERRENI DEMANIALI	1.2.2.01.03.01.001	Demaniale	286	558	159	PG	CITTA' DI CASTELLO		No	05/05/2011	ACQUISIZIONE	Valore catastale	92,63	92,63	AGENZIA FORESTALE REGIONALE	Il valore del bene è stato determinato con il criterio Valore catastale in quanto non si conosce il valore di acquisizione
25435	TERRENI DEMANIALI	1.2.2.01.03.01.001	Demaniale	308	183	190	PG	CITTA' DI CASTELLO		No	12/05/2006	ACQUISIZIONE	Valore catastale	40,63	40,63	AGENZIA FORESTALE REGIONALE	Il valore del bene è stato determinato con il criterio Valore catastale in quanto non si conosce il valore di acquisizione
25288	TERRENI DEMANIALI	1.2.2.01.03.01.001	Demaniale	65	551	12	PG	CITTA' DI CASTELLO		No	06/12/2004	ACQUISIZIONE	Valore catastale	14,63	14,63	AGENZIA FORESTALE REGIONALE	Il valore del bene è stato determinato con il criterio Valore Catastale in quanto non si conosce il valore di acquisizione.
25564	TERRENI DEMANIALI	1.2.2.01.03.01.001	Demaniale	279	705	42	PG	CITTA' DI CASTELLO		No	29/08/2011	ACQUISIZIONE	Valore catastale	24,38	24,38	AGENZIA FORESTALE REGIONALE	Il valore del bene è stato determinato con il criterio Valore catastale in quanto non si conosce il valore di acquisizione
25574	TERRENI DEMANIALI	1.2.2.01.03.01.001	Demaniale	279	718	181	PG	CITTA' DI CASTELLO		No	29/08/2011	ACQUISIZIONE	Valore catastale	45,50	45,50	AGENZIA FORESTALE REGIONALE	Il valore del bene è stato determinato con il criterio Valore catastale in quanto non si conosce il valore di acquisizione
25581	TERRENI DEMANIALI	1.2.2.01.03.01.001	Demaniale	279	724	48	PG	CITTA' DI CASTELLO		No	29/08/2011	ACQUISIZIONE	Valore catastale	11,38	11,38	AGENZIA FORESTALE REGIONALE	Il valore del bene è stato determinato con il criterio Valore catastale in quanto non si conosce il valore di acquisizione
24958	TERRENI DEMANIALI	1.2.2.01.03.01.001	Demaniale	280	565	576	PG	CITTA' DI CASTELLO		No	02/07/2007	ACQUISIZIONE	Valore catastale	169,00	169,00	AGENZIA FORESTALE REGIONALE	Il valore del bene è stato determinato con il criterio Valore catastale in quanto non si conosce il valore di acquisizione
24909	TERRENI DEMANIALI	1.2.2.01.03.01.001	Demaniale	282	587	692	PG	CITTA' DI CASTELLO		No	11/10/2007	ACQUISIZIONE	Valore catastale	173,88	173,88	AGENZIA FORESTALE REGIONALE	Il valore del bene è stato determinato con il criterio Valore catastale in quanto non si conosce il valore di acquisizione
25353	TERRENI DEMANIALI	1.2.2.01.03.01.001	Demaniale	308	1072	366	PG	CITTA' DI CASTELLO		No	18/04/2006	ACQUISIZIONE	Valore catastale	214,50	214,50	AGENZIA FORESTALE REGIONALE	Il valore del bene è stato determinato con il criterio Valore catastale in quanto non si conosce il valore di acquisizione
25351	TERRENI DEMANIALI	1.2.2.01.03.01.001	Demaniale	308	193	63	PG	CITTA' DI CASTELLO		No	18/04/2006	ACQUISIZIONE	Valore catastale	16,25	16,25	AGENZIA FORESTALE REGIONALE	Il valore del bene è stato determinato con il criterio Valore catastale in quanto non si conosce il valore di acquisizione

PATRIMONIO IMMOBILIARE REGIONE UMBRIA
Prospetto Terreni al 31/12/2019

Sviluppumbria S.p.A.

Numero Identificativo (da sistema informativo)	Classificazione secondo il piano dei conti dello Stato Patrimoniale in base al D.lgs.118/2011 (Descrizione)	Classificazione secondo il piano dei conti dello Stato Patrimoniale in base al D.lgs.118/2011 (Codice)	Classificazione ai sensi del codice civile (demaniale,disponibile, indisponibile)	Foglio	Particella	Superficie mq	Provincia	Comune	Località	Bene soggetto ad ammortamento	Data di acquisizione	Modalità di acquisizione	Criterio di valutazione secondo i principi del D.lgs 118/2011	Valore dell'immobile secondo i principi del D.lgs 118/2011 al 31/12/2019 (euro)	Valore dell'immobile secondo i principi del D.lgs 118/2011 al 31/12/2018 (euro)	Ente Gestore	Note
25350	TERRENI DEMANIALI	1.2.2.01.03.01.001	Demaniale	308	177	350	PG	CITTA' DI CASTELLO		No	18/04/2006	ACQUISIZIONE	Valore catastale	151,13	151,13	AGENZIA FORESTALE REGIONALE	Il valore del bene è stato determinato con il criterio Valore catastale in quanto non si conosce il valore di acquisizione
25274	TERRENI DEMANIALI	1.2.2.01.03.01.001	Demaniale	62	535	45	PG	CITTA' DI CASTELLO		No	06/12/2004	ACQUISIZIONE	Valore catastale	42,25	42,25	AGENZIA FORESTALE REGIONALE	Il valore del bene è stato determinato con il criterio Valore Catastale in quanto non si conosce Il valore di acquisizione.
25044	TERRENI DEMANIALI	1.2.2.01.03.01.001	Demaniale	309	195	400	PG	CITTA' DI CASTELLO		No	05/09/2007	ACQUISIZIONE	Valore catastale	100,75	100,75	AGENZIA FORESTALE REGIONALE	Il valore del bene è stato determinato con il criterio Valore catastale in quanto non si conosce il valore di acquisizione
25463	TERRENI DEMANIALI	1.2.2.01.03.01.001	Demaniale	317	573	794	PG	CITTA' DI CASTELLO		No	21/12/2007	ACQUISIZIONE	Valore catastale	433,88	433,88	AGENZIA FORESTALE REGIONALE	Il valore del bene è stato determinato con il criterio Valore Catastale in quanto non si conosce Il valore di acquisizione.
24929	TERRENI DEMANIALI	1.2.2.01.03.01.001	Demaniale	282	539	127	PG	CITTA' DI CASTELLO		No	11/10/2007	ACQUISIZIONE	Valore catastale	69,88	69,88	AGENZIA FORESTALE REGIONALE	Il valore del bene è stato determinato con il criterio Valore catastale in quanto non si conosce il valore di acquisizione
25321	TERRENI DEMANIALI	1.2.2.01.03.01.001	Demaniale	282	553	3	PG	CITTA' DI CASTELLO		No	11/10/2007	ACQUISIZIONE	Valore catastale	1,63	1,63	AGENZIA FORESTALE REGIONALE	Il valore del bene è stato determinato con il criterio Valore catastale in quanto non si conosce il valore di acquisizione
25311	TERRENI DEMANIALI	1.2.2.01.03.01.001	Demaniale	84	592	22	PG	CITTA' DI CASTELLO		No	10/05/2005	ACQUISIZIONE	Valore catastale	19,50	19,50	AGENZIA FORESTALE REGIONALE	Il valore del bene è stato determinato con il criterio Valore Catastale in quanto non si conosce il valore di acquisizione
25309	TERRENI DEMANIALI	1.2.2.01.03.01.001	Demaniale	83	673	16	PG	CITTA' DI CASTELLO		No	06/02/2006	ACQUISIZIONE	Valore catastale	14,63	14,63	AGENZIA FORESTALE REGIONALE	Il valore del bene è stato determinato con il criterio Valore Catastale in quanto non si conosce il valore di acquisizione
25307	TERRENI DEMANIALI	1.2.2.01.03.01.001	Demaniale	83	669	24	PG	CITTA' DI CASTELLO		No	06/02/2006	ACQUISIZIONE	Valore catastale	22,75	22,75	AGENZIA FORESTALE REGIONALE	Il valore del bene è stato determinato con il criterio Valore Catastale in quanto non si conosce il valore di acquisizione
25298	TERRENI DEMANIALI	1.2.2.01.03.01.001	Demaniale	82	680	11	PG	CITTA' DI CASTELLO		No	10/05/2005	ACQUISIZIONE	Valore catastale	9,75	9,75	AGENZIA FORESTALE REGIONALE	Il valore del bene è stato determinato con il criterio Valore Catastale in quanto non si conosce il valore di acquisizione
25083	TERRENI DEMANIALI	1.2.2.01.03.01.001	Demaniale	282	513	255	PG	CITTA' DI CASTELLO		No	11/06/2007	ACQUISIZIONE	Valore catastale	139,75	139,75	AGENZIA FORESTALE REGIONALE	Il valore del bene è stato determinato con il criterio Valore catastale in quanto non si conosce il valore di acquisizione
25426	TERRENI DEMANIALI	1.2.2.01.03.01.001	Demaniale	323	539	156	PG	CITTA' DI CASTELLO		No	12/05/2006	ACQUISIZIONE	Valore catastale	84,50	84,50	AGENZIA FORESTALE REGIONALE	Il valore del bene è stato determinato con il criterio Valore Catastale in quanto non si conosce il valore di acquisizione
25455	TERRENI DEMANIALI	1.2.2.01.03.01.001	Demaniale	317	17	720	PG	CITTA' DI CASTELLO		No	21/12/2007	ACQUISIZIONE	Valore catastale	182,00	182,00	AGENZIA FORESTALE REGIONALE	Il valore del bene è stato determinato con il criterio Valore Catastale in quanto non si conosce Il valore di acquisizione.
25454	TERRENI DEMANIALI	1.2.2.01.03.01.001	Demaniale	317	8	570	PG	CITTA' DI CASTELLO		No	21/12/2007	ACQUISIZIONE	Valore catastale	143,00	143,00	AGENZIA FORESTALE REGIONALE	Il valore del bene è stato determinato con il criterio Valore Catastale in quanto non si conosce Il valore di acquisizione.
25362	TERRENI DEMANIALI	1.2.2.01.03.01.001	Demaniale	316	547	295	PG	CITTA' DI CASTELLO		No	18/04/2006	ACQUISIZIONE	Valore catastale	173,88	173,88	AGENZIA FORESTALE REGIONALE	Il valore del bene è stato determinato con il criterio Valore Catastale in quanto non si conosce il valore di acquisizione
40934	TERRENI DEMANIALI	1.2.2.01.03.01.001	Demaniale	336	17	390	PG	CITTA' DI CASTELLO	FRAZIONE SAN LEO BASTIA	No	18/11/2016	ACQUISIZIONE	Valore acquisizione	674,79	674,79	COMUNITA' MONTANA	
40935	TERRENI DEMANIALI	1.2.2.01.03.01.001	Demaniale	336	574	302	PG	CITTA' DI CASTELLO	FRAZIONE SAN LEO BASTIA	No	18/11/2016	ACQUISIZIONE	Valore acquisizione	522,53	522,53	COMUNITA' MONTANA	
40936	TERRENI DEMANIALI	1.2.2.01.03.01.001	Demaniale	336	574	2.010	PG	CITTA' DI CASTELLO	FRAZIONE SAN LEO BASTIA	No	18/11/2016	ACQUISIZIONE	Valore acquisizione	3.477,76	3.477,76	COMUNITA' MONTANA	
40937	TERRENI DEMANIALI	1.2.2.01.03.01.001	Demaniale	336	578	1.570	PG	CITTA' DI CASTELLO	FRAZIONE SAN LEO BASTIA	No	18/11/2016	ACQUISIZIONE	Valore acquisizione	2.716,46	2.716,46	COMUNITA' MONTANA	
40938	TERRENI DEMANIALI	1.2.2.01.03.01.001	Demaniale	336	579	40	PG	CITTA' DI CASTELLO	FRAZIONE SAN LEO BASTIA	No	18/11/2016	ACQUISIZIONE	Valore acquisizione	69,21	69,21	COMUNITA' MONTANA	

PATRIMONIO IMMOBILIARE REGIONE UMBRIA
Prospetto Terreni al 31/12/2019

Sviluppumbria S.p.A.

Numero Identificativo (da sistema informativo)	Classificazione secondo il piano dei conti dello Stato Patrimoniale in base al D.lgs.118/2011 (Descrizione)	Classificazione secondo il piano dei conti dello Stato Patrimoniale in base al D.lgs.118/2011 (Codice)	Classificazione ai sensi del codice civile (demaniale,disponibile, indisponibile)	Foglio	Particella	Superficie mq	Provincia	Comune	Località	Bene soggetto ad ammortamento	Data di acquisizione	Modalità di acquisizione	Criterio di valutazione secondo i principi del D.lgs 118/2011	Valore dell'immobile secondo i principi del D.lgs 118/2011 al 31/12/2019 (euro)	Valore dell'immobile secondo i principi del D.lgs 118/2011 al 31/12/2018 (euro)	Ente Gestore	Note
25173	TERRENI DEMANIALI	1.2.2.01.03.01.001	Demaniale	254	682	422	PG	CITTA' DI CASTELLO		No	11/06/2007	ACQUISIZIONE	Valore catastale	230,75	230,75	AGENZIA FORESTALE REGIONALE	Il valore del bene è stato determinato con il criterio Valore catastale in quanto non si conosce il valore di acquisizione
24953	TERRENI DEMANIALI	1.2.2.01.03.01.001	Demaniale	282	545	36	PG	CITTA' DI CASTELLO		No	01/08/2007	ACQUISIZIONE	Valore catastale	19,50	19,50	AGENZIA FORESTALE REGIONALE	Il valore del bene è stato determinato con il criterio Valore catastale in quanto non si conosce il valore di acquisizione
24946	TERRENI DEMANIALI	1.2.2.01.03.01.001	Demaniale	282	66	440	PG	CITTA' DI CASTELLO		No	01/08/2007	ACQUISIZIONE	Valore catastale	110,50	110,50	AGENZIA FORESTALE REGIONALE	Il valore del bene è stato determinato con il criterio Valore catastale in quanto non si conosce il valore di acquisizione
25123	TERRENI DEMANIALI	1.2.2.01.03.01.001	Demaniale	283	552	417	PG	CITTA' DI CASTELLO		No	05/09/2007	ACQUISIZIONE	Valore catastale	245,38	245,38	AGENZIA FORESTALE REGIONALE	Il valore del bene è stato determinato con il criterio Valore catastale in quanto non si conosce il valore di acquisizione
25415	TERRENI DEMANIALI	1.2.2.01.03.01.001	Demaniale	323	26	590	PG	CITTA' DI CASTELLO		No	11/05/2006	ACQUISIZIONE	Valore catastale	147,88	147,88	AGENZIA FORESTALE REGIONALE	Il valore del bene è stato determinato con il criterio Valore Catastale in quanto non si conosce il valore di acquisizione
25049	TERRENI DEMANIALI	1.2.2.01.03.01.001	Demaniale	314	568	118	PG	CITTA' DI CASTELLO		No	05/09/2007	ACQUISIZIONE	Valore catastale	65,00	65,00	AGENZIA FORESTALE REGIONALE	Il valore del bene è stato determinato con il criterio Valore catastale in quanto non si conosce il valore di acquisizione
25398	TERRENI DEMANIALI	1.2.2.01.03.01.001	Demaniale	314	90	2.080	PG	CITTA' DI CASTELLO		No	11/05/2006	ACQUISIZIONE	Valore catastale	523,25	523,25	AGENZIA FORESTALE REGIONALE	Il valore del bene è stato determinato con il criterio Valore catastale in quanto non si conosce il valore di acquisizione
25411	TERRENI DEMANIALI	1.2.2.01.03.01.001	Demaniale	315	241	2.530	PG	CITTA' DI CASTELLO		No	11/05/2006	ACQUISIZIONE	Valore catastale	637,00	637,00	AGENZIA FORESTALE REGIONALE	Il valore del bene è stato determinato con il criterio Valore catastale in quanto non si conosce il valore di acquisizione
25379	TERRENI DEMANIALI	1.2.2.01.03.01.001	Demaniale	316	537	380	PG	CITTA' DI CASTELLO		No	11/05/2006	ACQUISIZIONE	Valore catastale	222,63	222,63	AGENZIA FORESTALE REGIONALE	Il valore del bene è stato determinato con il criterio Valore Catastale in quanto non si conosce il valore di acquisizione
25592	TERRENI DEMANIALI	1.2.2.01.03.01.001	Demaniale	284	570	6.354	PG	CITTA' DI CASTELLO		No	05/05/2011	ACQUISIZIONE	Valore catastale	3.732,63	3.732,63	AGENZIA FORESTALE REGIONALE	Il valore del bene è stato determinato con il criterio Valore Catastale in quanto non si conosce il valore di acquisizione
25131	TERRENI DEMANIALI	1.2.2.01.03.01.001	Demaniale	255	195	120	PG	CITTA' DI CASTELLO		No	01/08/2007	ACQUISIZIONE	Valore catastale	30,88	30,88	AGENZIA FORESTALE REGIONALE	Il valore del bene è stato determinato con il criterio Valore catastale in quanto non si conosce il valore di acquisizione
40939	TERRENI DEMANIALI	1.2.2.01.03.01.001	Demaniale	336	586	970	PG	CITTA' DI CASTELLO	FRAZIONE SAN LEO BASTIA	No	18/11/2016	ACQUISIZIONE	Valore acquisizione	2.818,58	2.818,58	COMUNITA' MONTANA	
40941	TERRENI DEMANIALI	1.2.2.01.03.01.001	Demaniale	336	583	166	PG	CITTA' DI CASTELLO	FRAZIONE SAN LEO BASTIA	No	18/11/2016	ACQUISIZIONE	Valore acquisizione	482,35	482,35	COMUNITA' MONTANA	
40942	TERRENI DEMANIALI	1.2.2.01.03.01.001	Demaniale	336	584	182	PG	CITTA' DI CASTELLO	FRAZIONE SAN LEO BASTIA	No	18/11/2016	ACQUISIZIONE	Valore acquisizione	528,85	528,85	COMUNITA' MONTANA	
25097	TERRENI DEMANIALI	1.2.2.01.03.01.001	Demaniale	255	614	182	PG	CITTA' DI CASTELLO		No	11/10/2007	ACQUISIZIONE	Valore catastale	107,25	107,25	AGENZIA FORESTALE REGIONALE	Il valore del bene è stato determinato con il criterio Valore catastale in quanto non si conosce il valore di acquisizione
25413	TERRENI DEMANIALI	1.2.2.01.03.01.001	Demaniale	315	603	733	PG	CITTA' DI CASTELLO		No	11/05/2006	ACQUISIZIONE	Valore catastale	399,75	399,75	AGENZIA FORESTALE REGIONALE	Il valore del bene è stato determinato con il criterio Valore catastale in quanto non si conosce il valore di acquisizione
25061	TERRENI DEMANIALI	1.2.2.01.03.01.001	Demaniale	316	539	590	PG	CITTA' DI CASTELLO		No	11/06/2007	ACQUISIZIONE	Valore catastale	74,75	74,75	AGENZIA FORESTALE REGIONALE	Il valore del bene è stato determinato con il criterio Valore Catastale in quanto non si conosce il valore di acquisizione
24984	TERRENI DEMANIALI	1.2.2.01.03.01.001	Demaniale	256	3	650	PG	CITTA' DI CASTELLO		No	01/08/2007	ACQUISIZIONE	Valore catastale	136,50	136,50	AGENZIA FORESTALE REGIONALE	Il valore del bene è stato determinato con il criterio Valore catastale in quanto non si conosce il valore di acquisizione
24987	TERRENI DEMANIALI	1.2.2.01.03.01.001	Demaniale	256	515	60	PG	CITTA' DI CASTELLO		No	01/08/2007	ACQUISIZIONE	Valore catastale	32,50	32,50	AGENZIA FORESTALE REGIONALE	Il valore del bene è stato determinato con il criterio Valore catastale in quanto non si conosce il valore di acquisizione
25561	TERRENI DEMANIALI	1.2.2.01.03.01.001	Demaniale	279	691	58	PG	CITTA' DI CASTELLO		No	29/08/2011	ACQUISIZIONE	Valore catastale	34,13	34,13	AGENZIA FORESTALE REGIONALE	Il valore del bene è stato determinato con il criterio Valore catastale in quanto non si conosce il valore di acquisizione

PATRIMONIO IMMOBILIARE REGIONE UMBRIA
Prospetto Terreni al 31/12/2019

Sviluppumbria S.p.A.

Numero Identificativo (da sistema informativo)	Classificazione secondo il piano dei conti dello Stato Patrimoniale in base al D.lgs.118/2011 (Descrizione)	Classificazione secondo il piano dei conti dello Stato Patrimoniale in base al D.lgs.118/2011 (Codice)	Classificazione ai sensi del codice civile (demaniale,disponibile, indisponibile)	Foglio	Particella	Superficie mq	Provincia	Comune	Località	Bene soggetto ad ammortamento	Data di acquisizione	Modalità di acquisizione	Criterio di valutazione secondo i principi del D.lgs 118/2011	Valore dell'immobile secondo i principi del D.lgs 118/2011 al 31/12/2019 (euro)	Valore dell'immobile secondo i principi del D.lgs 118/2011 al 31/12/2018 (euro)	Ente Gestore	Note
25566	TERRENI DEMANIALI	1.2.2.01.03.01.001	Demaniale	279	707	81	PG	CITTA' DI CASTELLO		No	29/08/2011	ACQUISIZIONE	Valore catastale	47,13	47,13	AGENZIA FORESTALE REGIONALE	Il valore del bene è stato determinato con il criterio Valore catastale in quanto non si conosce il valore di acquisizione
25043	TERRENI DEMANIALI	1.2.2.01.03.01.001	Demaniale	308	1096	630	PG	CITTA' DI CASTELLO		No	05/09/2007	ACQUISIZIONE	Valore catastale	342,88	342,88	AGENZIA FORESTALE REGIONALE	Il valore del bene è stato determinato con il criterio Valore catastale in quanto non si conosce il valore di acquisizione
25040	TERRENI DEMANIALI	1.2.2.01.03.01.001	Demaniale	308	1070	100	PG	CITTA' DI CASTELLO		No	05/09/2007	ACQUISIZIONE	Valore catastale	58,50	58,50	AGENZIA FORESTALE REGIONALE	Il valore del bene è stato determinato con il criterio Valore catastale in quanto non si conosce il valore di acquisizione
25039	TERRENI DEMANIALI	1.2.2.01.03.01.001	Demaniale	308	200	630	PG	CITTA' DI CASTELLO		No	05/09/2007	ACQUISIZIONE	Valore catastale	159,25	159,25	AGENZIA FORESTALE REGIONALE	Il valore del bene è stato determinato con il criterio Valore catastale in quanto non si conosce il valore di acquisizione
25095	TERRENI DEMANIALI	1.2.2.01.03.01.001	Demaniale	108	817	3	PG	CITTA' DI CASTELLO		No	11/06/2007	ACQUISIZIONE	Valore catastale	3,25	3,25	AGENZIA FORESTALE REGIONALE	Il valore del bene è stato determinato con il criterio Valore catastale in quanto non si conosce il valore di acquisizione
24997	TERRENI DEMANIALI	1.2.2.01.03.01.001	Demaniale	285	15	490	PG	CITTA' DI CASTELLO		No	01/08/2007	ACQUISIZIONE	Valore catastale	144,63	144,63	AGENZIA FORESTALE REGIONALE	Il valore del bene è stato determinato con il criterio Valore catastale in quanto non si conosce il valore di acquisizione
24982	TERRENI DEMANIALI	1.2.2.01.03.01.001	Demaniale	285	26	750	PG	CITTA' DI CASTELLO		No	01/08/2007	ACQUISIZIONE	Valore catastale	188,50	188,50	AGENZIA FORESTALE REGIONALE	Il valore del bene è stato determinato con il criterio Valore catastale in quanto non si conosce il valore di acquisizione
25439	TERRENI DEMANIALI	1.2.2.01.03.01.001	Demaniale	308	186	50	PG	CITTA' DI CASTELLO		No	12/05/2006	ACQUISIZIONE	Valore catastale	3,25	3,25	AGENZIA FORESTALE REGIONALE	Il valore del bene è stato determinato con il criterio Valore catastale in quanto non si conosce il valore di acquisizione
25355	TERRENI DEMANIALI	1.2.2.01.03.01.001	Demaniale	308	1092	72	PG	CITTA' DI CASTELLO		No	18/04/2006	ACQUISIZIONE	Valore catastale	42,25	42,25	AGENZIA FORESTALE REGIONALE	Il valore del bene è stato determinato con il criterio Valore catastale in quanto non si conosce il valore di acquisizione
25285	TERRENI DEMANIALI	1.2.2.01.03.01.001	Demaniale	65	543	56	PG	CITTA' DI CASTELLO		No	10/05/2005	ACQUISIZIONE	Valore catastale	48,75	48,75	AGENZIA FORESTALE REGIONALE	Il valore del bene è stato determinato con il criterio Valore Catastalein quanto non si conosce il valore di acquisizione.
25367	TERRENI DEMANIALI	1.2.2.01.03.01.001	Demaniale	317	536	142	PG	CITTA' DI CASTELLO		No	18/04/2006	ACQUISIZIONE	Valore catastale	78,00	78,00	AGENZIA FORESTALE REGIONALE	Il valore del bene è stato determinato con il criterio Valore Catastalein quanto non si conosce il valore di acquisizione.
25347	TERRENI DEMANIALI	1.2.2.01.03.01.001	Demaniale	317	589	1.250	PG	CITTA' DI CASTELLO		No	04/04/2006	ACQUISIZIONE	Valore catastale	682,50	682,50	AGENZIA FORESTALE REGIONALE	Il valore del bene è stato determinato con il criterio Valore Catastalein quanto non si conosce il valore di acquisizione.
25080	TERRENI DEMANIALI	1.2.2.01.03.01.001	Demaniale	282	119	740	PG	CITTA' DI CASTELLO		No	02/07/2007	ACQUISIZIONE	Valore catastale	186,88	186,88	AGENZIA FORESTALE REGIONALE	Il valore del bene è stato determinato con il criterio Valore catastale in quanto non si conosce il valore di acquisizione
25078	TERRENI DEMANIALI	1.2.2.01.03.01.001	Demaniale	282	78	1.070	PG	CITTA' DI CASTELLO		No	11/06/2007	ACQUISIZIONE	Valore catastale	269,75	269,75	AGENZIA FORESTALE REGIONALE	Il valore del bene è stato determinato con il criterio Valore catastale in quanto non si conosce il valore di acquisizione
25057	TERRENI DEMANIALI	1.2.2.01.03.01.001	Demaniale	282	75	510	PG	CITTA' DI CASTELLO		No	11/10/2007	ACQUISIZIONE	Valore catastale	107,25	107,25	AGENZIA FORESTALE REGIONALE	Il valore del bene è stato determinato con il criterio Valore catastale in quanto non si conosce il valore di acquisizione
25056	TERRENI DEMANIALI	1.2.2.01.03.01.001	Demaniale	282	68	550	PG	CITTA' DI CASTELLO		No	11/10/2007	ACQUISIZIONE	Valore catastale	138,13	138,13	AGENZIA FORESTALE REGIONALE	Il valore del bene è stato determinato con il criterio Valore catastale in quanto non si conosce il valore di acquisizione
24944	TERRENI DEMANIALI	1.2.2.01.03.01.001	Demaniale	282	579	845	PG	CITTA' DI CASTELLO		No	11/10/2007	ACQUISIZIONE	Valore catastale	248,63	248,63	AGENZIA FORESTALE REGIONALE	Il valore del bene è stato determinato con il criterio Valore catastale in quanto non si conosce il valore di acquisizione
24937	TERRENI DEMANIALI	1.2.2.01.03.01.001	Demaniale	282	584	452	PG	CITTA' DI CASTELLO		No	11/10/2007	ACQUISIZIONE	Valore catastale	247,00	247,00	AGENZIA FORESTALE REGIONALE	Il valore del bene è stato determinato con il criterio Valore catastale in quanto non si conosce il valore di acquisizione
24963	TERRENI DEMANIALI	1.2.2.01.03.01.001	Demaniale	283	115	790	PG	CITTA' DI CASTELLO		No	11/10/2007	ACQUISIZIONE	Valore catastale	198,25	198,25	AGENZIA FORESTALE REGIONALE	Il valore del bene è stato determinato con il criterio Valore catastale in quanto non si conosce il valore di acquisizione-Variazione catastale del 2017
27881	TERRENI DEMANIALI	1.2.2.01.03.01.001	Demaniale	37	1305	260	PG	CORCIANO		No	03/07/2007	ESPROPRIO	Valore acquisizione	679,52	679,52	PROVINCIA	

PATRIMONIO IMMOBILIARE REGIONE UMBRIA
Prospetto Terreni al 31/12/2019

Sviluppumbria S.p.A.

Numero Identificativo (da sistema informativo)	Classificazione secondo il piano dei conti dello Stato Patrimoniale in base al D.lgs.118/2011 (Descrizione)	Classificazione secondo il piano dei conti dello Stato Patrimoniale in base al D.lgs.118/2011 (Codice)	Classificazione ai sensi del codice civile (demaniale,disponibile, indisponibile)	Foglio	Particella	Superficie mq	Provincia	Comune	Località	Bene soggetto ad ammortamento	Data di acquisizione	Modalità di acquisizione	Criterio di valutazione secondo i principi del D.lgs 118/2011	Valore dell'immobile secondo i principi del D.lgs 118/2011 al 31/12/2019 (euro)	Valore dell'immobile secondo i principi del D.lgs 118/2011 al 31/12/2018 (euro)	Ente Gestore	Note
27888	TERRENI DEMANIALI	1.2.2.01.03.01.001	Demaniale	37	403	915	PG	CORCIANO		No	03/07/2007	ESPROPRIO	Valore acquisizione	1.747,54	1.747,54	PROVINCIA	
27898	TERRENI DEMANIALI	1.2.2.01.03.01.001	Demaniale	39	2220	875	PG	CORCIANO		No	27/05/2010	ESPROPRIO	Valore catastale	592,52	592,52	PROVINCIA	Il valore è stato determinato applicando il valore del R.D. delle particelle limitrofe aventi la stessa coltura: SEMIN ARBOR
27896	TERRENI DEMANIALI	1.2.2.01.03.01.001	Demaniale	39	1229	60	PG	CORCIANO		No	27/05/2010	ESPROPRIO	Valore catastale	40,63	40,63	PROVINCIA	Il valore del bene è stato determinato con il criterio Valore Catastale in quanto non si conosce il valore di esproprio
27892	TERRENI DEMANIALI	1.2.2.01.03.01.001	Demaniale	37	1299	2.710	PG	CORCIANO		No	03/07/2007	ESPROPRIO	Valore acquisizione	8.353,89	8.353,89	PROVINCIA	
27891	TERRENI DEMANIALI	1.2.2.01.03.01.001	Demaniale	37	1303	3.407	PG	CORCIANO		No	03/07/2007	ESPROPRIO	Valore acquisizione	6.506,97	6.506,97	PROVINCIA	
27884	TERRENI DEMANIALI	1.2.2.01.03.01.001	Demaniale	37	1308	25	PG	CORCIANO		No	03/07/2007	ESPROPRIO	Valore acquisizione	62,53	62,53	PROVINCIA	
27909	TERRENI DEMANIALI	1.2.2.01.03.01.001	Demaniale	41	76	760	PG	CORCIANO		No	04/12/2009	TRASFERIMENTO A TITOLO GRATUITO	Valore catastale	95,88	95,88	PROVINCIA	
27906	TERRENI DEMANIALI	1.2.2.01.03.01.001	Demaniale	39	85	450	PG	CORCIANO		No	04/12/2009	TRASFERIMENTO A TITOLO GRATUITO	Valore catastale	74,75	74,75	PROVINCIA	
27913	TERRENI DEMANIALI	1.2.2.01.03.01.001	Demaniale	39	2222	628	PG	CORCIANO		No	25/11/2011	ACQUISIZIONE	Valore acquisizione	57,17	57,17	PROVINCIA	
27901	TERRENI DEMANIALI	1.2.2.01.03.01.001	Demaniale	35	57	490	PG	CORCIANO		No	04/12/2009	TRASFERIMENTO A TITOLO GRATUITO	Valore catastale	29,25	29,25	PROVINCIA	
27886	TERRENI DEMANIALI	1.2.2.01.03.01.001	Demaniale	39	2329	202	PG	CORCIANO		No	03/07/2007	ESPROPRIO	Valore acquisizione	505,37	505,37	PROVINCIA	
27905	TERRENI DEMANIALI	1.2.2.01.03.01.001	Demaniale	37	77	460	PG	CORCIANO		No	04/12/2009	TRASFERIMENTO A TITOLO GRATUITO	Valore catastale	58,50	58,50	PROVINCIA	
27903	TERRENI DEMANIALI	1.2.2.01.03.01.001	Demaniale	35	90	1.040	PG	CORCIANO		No	04/12/2009	TRASFERIMENTO A TITOLO GRATUITO	Valore catastale	95,88	95,88	PROVINCIA	
27910	TERRENI DEMANIALI	1.2.2.01.03.01.001	Demaniale	39	2332	1.302	PG	CORCIANO		No	27/12/2011	TRASFERIMENTO A TITOLO GRATUITO	Valore catastale	167,43	167,43	PROVINCIA	Il valore è stato determinato applicando il valore del R.D. delle particelle limitrofe aventi la stessa coltura: PASCOLO
27883	TERRENI DEMANIALI	1.2.2.01.03.01.001	Demaniale	37	1307	735	PG	CORCIANO		No	03/07/2007	ESPROPRIO	Valore acquisizione	1.838,84	1.838,84	PROVINCIA	
27887	TERRENI DEMANIALI	1.2.2.01.03.01.001	Demaniale	39	1158	158	PG	CORCIANO		No	03/07/2007	ESPROPRIO	Valore acquisizione	395,29	395,29	PROVINCIA	
27902	TERRENI DEMANIALI	1.2.2.01.03.01.001	Demaniale	35	89	550	PG	CORCIANO		No	04/12/2009	TRASFERIMENTO A TITOLO GRATUITO	Valore catastale	50,38	50,38	PROVINCIA	
27904	TERRENI DEMANIALI	1.2.2.01.03.01.001	Demaniale	37	76	210	PG	CORCIANO		No	04/12/2009	TRASFERIMENTO A TITOLO GRATUITO	Valore catastale	26,00	26,00	PROVINCIA	
27893	TERRENI DEMANIALI	1.2.2.01.03.01.001	Demaniale	37	1300	307	PG	CORCIANO		No	03/07/2007	ESPROPRIO	Valore acquisizione	956,77	956,77	PROVINCIA	
27894	TERRENI DEMANIALI	1.2.2.01.03.01.001	Demaniale	37	1336	490	PG	CORCIANO		No	27/05/2010	ESPROPRIO	Valore catastale	328,25	328,25	PROVINCIA	Il valore del bene è stato determinato con il criterio Valore Catastale in quanto non si conosce il valore di esproprio

PATRIMONIO IMMOBILIARE REGIONE UMBRIA
Prospetto Terreni al 31/12/2019

Sviluppumbria S.p.A.

Numero Identificativo (da sistema informativo)	Classificazione secondo il piano dei conti dello Stato Patrimoniale in base al D.lgs.118/2011 (Descrizione)	Classificazione secondo il piano dei conti dello Stato Patrimoniale in base al D.lgs.118/2011 (Codice)	Classificazione ai sensi del codice civile (demaniale,disponibile, indisponibile)	Foglio	Particella	Superficie mq	Provincia	Comune	Località	Bene soggetto ad ammortamento	Data di acquisizione	Modalità di acquisizione	Criterio di valutazione secondo i principi del D.lgs 118/2011	Valore dell'immobile secondo i principi del D.lgs 118/2011 al 31/12/2019 (euro)	Valore dell'immobile secondo i principi del D.lgs 118/2011 al 31/12/2018 (euro)	Ente Gestore	Note
27895	TERRENI DEMANIALI	1.2.2.01.03.01.001	Demaniale	37	1337	185	PG	CORCIANO		No	27/05/2010	ESPROPRIO	Valore catastale	123,50	123,50	PROVINCIA	Il valore del bene è stato determinato con il criterio Valore Catastale in quanto non si conosce il valore di esproprio
27897	TERRENI DEMANIALI	1.2.2.01.03.01.001	Demaniale	39	2219	60	PG	CORCIANO		No	27/05/2010	ESPROPRIO	Valore catastale	40,63	40,63	PROVINCIA	Il valore è stato determinato applicando il valore del R.D. delle particelle limitrofe aventi la stessa coltura: SEMIN ARBOR
27899	TERRENI DEMANIALI	1.2.2.01.03.01.001	Demaniale	39	2224	97	PG	CORCIANO		No	27/05/2010	ESPROPRIO	Valore catastale	130,00	130,00	PROVINCIA	Il valore del bene è stato determinato con il criterio Valore Catastale in quanto non si conosce il valore di esproprio
27908	TERRENI DEMANIALI	1.2.2.01.03.01.001	Demaniale	39	2331	278	PG	CORCIANO		No	04/12/2009	TRASFERIMENTO A TITOLO GRATUITO	Valore catastale	35,75	35,75	PROVINCIA	
27911	TERRENI DEMANIALI	1.2.2.01.03.01.001	Demaniale	39	2333	92	PG	CORCIANO		No	27/12/2011	TRASFERIMENTO A TITOLO GRATUITO	Valore catastale	11,83	11,83	PROVINCIA	Il valore è stato determinato applicando il valore del R.D. delle particelle limitrofe aventi la stessa coltura: PASCOLO
27912	TERRENI DEMANIALI	1.2.2.01.03.01.001	Demaniale	39	2221	516	PG	CORCIANO		No	25/11/2011	ACQUISIZIONE	Valore acquisizione	46,45	46,45	PROVINCIA	
27882	TERRENI DEMANIALI	1.2.2.01.03.01.001	Demaniale	37	1306	410	PG	CORCIANO		No	03/07/2007	ESPROPRIO	Valore acquisizione	1.025,75	1.025,75	PROVINCIA	
27900	TERRENI DEMANIALI	1.2.2.01.03.01.001	Demaniale	39	2225	47	PG	CORCIANO		No	27/05/2010	ESPROPRIO	Valore catastale	63,38	63,38	PROVINCIA	Il valore del bene è stato determinato con il criterio Valore Catastale in quanto non si conosce il valore di esproprio
27889	TERRENI DEMANIALI	1.2.2.01.03.01.001	Demaniale	37	1301	1.324	PG	CORCIANO		No	03/07/2007	ESPROPRIO	Valore acquisizione	2.528,69	2.528,69	PROVINCIA	
27890	TERRENI DEMANIALI	1.2.2.01.03.01.001	Demaniale	37	1302	61	PG	CORCIANO		No	03/07/2007	ESPROPRIO	Valore acquisizione	116,50	116,50	PROVINCIA	
27907	TERRENI DEMANIALI	1.2.2.01.03.01.001	Demaniale	39	2330	172	PG	CORCIANO		No	04/12/2009	TRASFERIMENTO A TITOLO GRATUITO	Valore catastale	21,13	21,13	PROVINCIA	
27885	TERRENI DEMANIALI	1.2.2.01.03.01.001	Demaniale	39	2328	1.603	PG	CORCIANO		No	03/07/2007	ESPROPRIO	Valore acquisizione	4.010,43	4.010,43	PROVINCIA	
27880	TERRENI DEMANIALI	1.2.2.01.03.01.001	Demaniale	37	1304	1.180	PG	CORCIANO		No	03/07/2007	ESPROPRIO	Valore acquisizione	3.083,96	3.083,96	PROVINCIA	
41107	TERRENI DEMANIALI	1.2.2.01.03.01.001	Demaniale	52	991	1.306	PG	CORCIANO		No	20/11/2018	ESPROPRIO		0,00	0,00	PROVINCIA	Qualità catastale Ente Urbano - Dato valore esproprio non pervenuto - Terreno oggetto di esproprio effettuato nel 2018 dalla Provincia di Perugia a favore della Regione Umbria
41076	TERRENI DEMANIALI	1.2.2.01.03.01.001	Demaniale	52	984	16	PG	CORCIANO	VIA LUIGI EINAUDI SNC	No	01/02/2018	ESPROPRIO	Valore acquisizione	213,95	213,95	PROVINCIA	Terreno oggetto di esproprio effettuato nel 2018 dalla Provincia di Perugia a favore della Regione Umbria
41075	TERRENI DEMANIALI	1.2.2.01.03.01.001	Demaniale	52	981	20	PG	CORCIANO	VIA LUIGI EINAUDI SNC piano: T	No	01/02/2018	ESPROPRIO	Valore acquisizione	267,44	267,44	PROVINCIA	Terreno oggetto di esproprio effettuato nel 2018 dalla Provincia di Perugia a favore della Regione Umbria
41077	TERRENI DEMANIALI	1.2.2.01.03.01.001	Demaniale	52	983	3	PG	CORCIANO	Loc. Strozzacapponi	No	01/02/2018	ESPROPRIO	Valore acquisizione	40,12	40,12	PROVINCIA	Terreno oggetto di esproprio effettuato nel 2018 dalla Provincia di Perugia a favore della Regione Umbria
41105	TERRENI DEMANIALI	1.2.2.01.03.01.001	Demaniale	52	987	758	PG	CORCIANO		No	20/11/2018	ESPROPRIO		0,00	0,00	PROVINCIA	Qualità catastale Ente Urbano - Dato valore esproprio non pervenuto - Terreno oggetto di esproprio effettuato nel 2018 dalla Provincia di Perugia a favore della Regione Umbria
41106	TERRENI DEMANIALI	1.2.2.01.03.01.001	Demaniale	52	989	425	PG	CORCIANO		No	20/11/2018	ESPROPRIO		0,00	0,00	PROVINCIA	Qualità catastale Ente Urbano - Dato valore esproprio non pervenuto - Terreno oggetto di esproprio effettuato nel 2018 dalla Provincia di Perugia a favore della Regione Umbria
27949	TERRENI DEMANIALI	1.2.2.01.03.01.001	Demaniale	17	311	20	PG	DERUTA		No	24/07/2007	TRASFERIMENTO A TITOLO GRATUITO	Valore catastale	20,19	20,19	UMBRIA TPL E MOBILITA' S.p.A.	Il valore è stato determinato applicando il valore del R.D. delle particelle limitrofe aventi la stessa coltura: SEMIN ARBOR

PATRIMONIO IMMOBILIARE REGIONE UMBRIA
Prospetto Terreni al 31/12/2019

Sviluppumbria S.p.A.

Numero Identificativo (da sistema informativo)	Classificazione secondo il piano dei conti dello Stato Patrimoniale in base al D.lgs.118/2011 (Descrizione)	Classificazione secondo il piano dei conti dello Stato Patrimoniale in base al D.lgs.118/2011 (Codice)	Classificazione ai sensi del codice civile (demaniale,disponibile, indisponibile)	Foglio	Particella	Superficie mq	Provincia	Comune	Località	Bene soggetto ad ammortamento	Data di acquisizione	Modalità di acquisizione	Criterio di valutazione secondo i principi del D.lgs 118/2011	Valore dell'immobile secondo i principi del D.lgs 118/2011 al 31/12/2019 (euro)	Valore dell'immobile secondo i principi del D.lgs 118/2011 al 31/12/2018 (euro)	Ente Gestore	Note
27955	TERRENI DEMANIALI	1.2.2.01.03.01.001	Demaniale	18	64	100	PG	DERUTA		No	24/07/2007	TRASFERIMENTO A TITOLO GRATUITO	Valore catastale	21,13	21,13	UMBRIA TPL E MOBILITA' S.p.A.	
27935	TERRENI DEMANIALI	1.2.2.01.03.01.001	Demaniale	2	529	13	PG	DERUTA		No	24/07/2007	TRASFERIMENTO A TITOLO GRATUITO	Valore catastale	13,00	13,00	UMBRIA TPL E MOBILITA' S.p.A.	
27941	TERRENI DEMANIALI	1.2.2.01.03.01.001	Demaniale	8	102	520	PG	DERUTA		No	24/07/2007	TRASFERIMENTO A TITOLO GRATUITO	Valore catastale	0,00	0,00	UMBRIA TPL E MOBILITA' S.p.A.	
27956	TERRENI DEMANIALI	1.2.2.01.03.01.001	Demaniale	18	1092	905	PG	DERUTA		No	24/07/2007	TRASFERIMENTO A TITOLO GRATUITO	Valore catastale	911,63	911,63	UMBRIA TPL E MOBILITA' S.p.A.	
27934	TERRENI DEMANIALI	1.2.2.01.03.01.001	Demaniale	2	165	6.040	PG	DERUTA		No	24/07/2007	TRASFERIMENTO A TITOLO GRATUITO	Valore catastale	0,00	0,00	UMBRIA TPL E MOBILITA' S.p.A.	
27932	TERRENI DEMANIALI	1.2.2.01.03.01.001	Demaniale	2	56	950	PG	DERUTA		No	24/07/2007	TRASFERIMENTO A TITOLO GRATUITO	Valore catastale	957,13	957,13	UMBRIA TPL E MOBILITA' S.p.A.	
27933	TERRENI DEMANIALI	1.2.2.01.03.01.001	Demaniale	2	76	3.790	PG	DERUTA		No	24/07/2007	TRASFERIMENTO A TITOLO GRATUITO	Valore catastale	0,00	0,00	UMBRIA TPL E MOBILITA' S.p.A.	
27937	TERRENI DEMANIALI	1.2.2.01.03.01.001	Demaniale	8	49	5.690	PG	DERUTA		No	24/07/2007	TRASFERIMENTO A TITOLO GRATUITO	Valore catastale	0,00	0,00	UMBRIA TPL E MOBILITA' S.p.A.	
27938	TERRENI DEMANIALI	1.2.2.01.03.01.001	Demaniale	8	51	1.560	PG	DERUTA		No	24/07/2007	TRASFERIMENTO A TITOLO GRATUITO	Valore catastale	0,00	0,00	UMBRIA TPL E MOBILITA' S.p.A.	
27940	TERRENI DEMANIALI	1.2.2.01.03.01.001	Demaniale	8	70	3.710	PG	DERUTA		No	24/07/2007	TRASFERIMENTO A TITOLO GRATUITO	Valore catastale	0,00	0,00	UMBRIA TPL E MOBILITA' S.p.A.	
27942	TERRENI DEMANIALI	1.2.2.01.03.01.001	Demaniale	8	131	5.225	PG	DERUTA		No	24/07/2007	TRASFERIMENTO A TITOLO GRATUITO	Valore catastale	0,00	0,00	UMBRIA TPL E MOBILITA' S.p.A.	
27943	TERRENI DEMANIALI	1.2.2.01.03.01.001	Demaniale	17	78	3.125	PG	DERUTA		No	24/07/2007	TRASFERIMENTO A TITOLO GRATUITO	Valore catastale	0,00	0,00	UMBRIA TPL E MOBILITA' S.p.A.	
27946	TERRENI DEMANIALI	1.2.2.01.03.01.001	Demaniale	17	158	5.790	PG	DERUTA		No	24/07/2007	TRASFERIMENTO A TITOLO GRATUITO	Valore catastale	0,00	0,00	UMBRIA TPL E MOBILITA' S.p.A.	
27954	TERRENI DEMANIALI	1.2.2.01.03.01.001	Demaniale	18	55	610	PG	DERUTA		No	24/07/2007	TRASFERIMENTO A TITOLO GRATUITO	Valore catastale	614,25	614,25	UMBRIA TPL E MOBILITA' S.p.A.	
27958	TERRENI DEMANIALI	1.2.2.01.03.01.001	Demaniale	18	1103	5	PG	DERUTA		No	09/01/2009	ACQUISIZIONE	Valore acquisizione	18,24	18,24	UMBRIA TPL E MOBILITA' S.p.A.	
27939	TERRENI DEMANIALI	1.2.2.01.03.01.001	Demaniale	8	52	330	PG	DERUTA		No	24/07/2007	TRASFERIMENTO A TITOLO GRATUITO	Valore catastale	333,13	333,13	UMBRIA TPL E MOBILITA' S.p.A.	
27947	TERRENI DEMANIALI	1.2.2.01.03.01.001	Demaniale	17	171	2.480	PG	DERUTA		No	24/07/2007	TRASFERIMENTO A TITOLO GRATUITO	Valore catastale	0,00	0,00	UMBRIA TPL E MOBILITA' S.p.A.	
27951	TERRENI DEMANIALI	1.2.2.01.03.01.001	Demaniale	17	624	110	PG	DERUTA		No	09/01/2009	ACQUISIZIONE	Valore acquisizione	213,24	213,24	UMBRIA TPL E MOBILITA' S.p.A.	
27957	TERRENI DEMANIALI	1.2.2.01.03.01.001	Demaniale	18	1093	25	PG	DERUTA		No	24/07/2007	TRASFERIMENTO A TITOLO GRATUITO	Valore catastale	24,38	24,38	UMBRIA TPL E MOBILITA' S.p.A.	
27944	TERRENI DEMANIALI	1.2.2.01.03.01.001	Demaniale	17	114	2.160	PG	DERUTA		No	24/07/2007	TRASFERIMENTO A TITOLO GRATUITO	Valore catastale	0,00	0,00	UMBRIA TPL E MOBILITA' S.p.A.	

PATRIMONIO IMMOBILIARE REGIONE UMBRIA
Prospetto Terreni al 31/12/2019

Sviluppumbria S.p.A.

Numero Identificativo (da sistema informativo)	Classificazione secondo il piano dei conti dello Stato Patrimoniale in base al D.lgs.118/2011 (Descrizione)	Classificazione secondo il piano dei conti dello Stato Patrimoniale in base al D.lgs.118/2011 (Codice)	Classificazione ai sensi del codice civile (demaniale,disponibile, indisponibile)	Foglio	Particella	Superficie mq	Provincia	Comune	Località	Bene soggetto ad ammortamento	Data di acquisizione	Modalità di acquisizione	Criterio di valutazione secondo i principi del D.lgs 118/2011	Valore dell'immobile secondo i principi del D.lgs 118/2011 al 31/12/2019 (euro)	Valore dell'immobile secondo i principi del D.lgs 118/2011 al 31/12/2018 (euro)	Ente Gestore	Note
27945	TERRENI DEMANIALI	1.2.2.01.03.01.001	Demaniale	17	135	620	PG	DERUTA		No	24/07/2007	TRASFERIMENTO A TITOLO GRATUITO	Valore catastale	0,00	0,00	UMBRIA TPL E MOBILITA' S.p.A.	
27948	TERRENI DEMANIALI	1.2.2.01.03.01.001	Demaniale	17	210	430	PG	DERUTA		No	24/07/2007	TRASFERIMENTO A TITOLO GRATUITO	Valore catastale	0,00	0,00	UMBRIA TPL E MOBILITA' S.p.A.	
27950	TERRENI DEMANIALI	1.2.2.01.03.01.001	Demaniale	17	312	15	PG	DERUTA		No	24/07/2007	TRASFERIMENTO A TITOLO GRATUITO	Valore catastale	0,00	0,00	UMBRIA TPL E MOBILITA' S.p.A.	
27936	TERRENI DEMANIALI	1.2.2.01.03.01.001	Demaniale	2	615	622	PG	DERUTA		No	24/07/2007	TRASFERIMENTO A TITOLO GRATUITO	Valore catastale	625,63	625,63	UMBRIA TPL E MOBILITA' S.p.A.	
27931	TERRENI DEMANIALI	1.2.2.01.03.01.001	Demaniale	2	54	240	PG	DERUTA		No	24/07/2007	TRASFERIMENTO A TITOLO GRATUITO	Valore catastale	242,13	242,13	UMBRIA TPL E MOBILITA' S.p.A.	
27953	TERRENI DEMANIALI	1.2.2.01.03.01.001	Demaniale	17	628	40	PG	DERUTA		No	09/01/2009	ACQUISIZIONE	Valore acquisizione	668,73	668,73	UMBRIA TPL E MOBILITA' S.p.A.	
27952	TERRENI DEMANIALI	1.2.2.01.03.01.001	Demaniale	17	622	5	PG	DERUTA		No	09/01/2009	ACQUISIZIONE	Valore acquisizione	83,58	83,58	UMBRIA TPL E MOBILITA' S.p.A.	
37063	TERRENI DEMANIALI	1.2.2.01.03.01.001	Demaniale	12	1055	720	TR	FABRO		No	19/05/1977	ESPROPRIO	Valore catastale	48,75	48,75	AGENZIA FORESTALE REGIONALE	Il valore del bene è stato determinato con il criterio Valore Catastale in quanto non si conosce il valore di esproprio
37066	TERRENI DEMANIALI	1.2.2.01.03.01.001	Demaniale	12	1384	400	TR	FABRO		No	09/11/1996	ACQUISIZIONE	Valore catastale	277,88	277,88	REGIONE	Il valore del bene è stato determinato con il criterio Valore Catastale in quanto non si conosce il valore di acquisizione
37078	TERRENI DEMANIALI	1.2.2.01.03.01.001	Demaniale	22	435	180	TR	FABRO		No	28/03/1997	ACQUISIZIONE	Valore catastale	73,13	73,13	REGIONE	Il valore del bene è stato determinato con il criterio Valore Catastale in quanto non si conosce il valore di acquisizione
37080	TERRENI DEMANIALI	1.2.2.01.03.01.001	Demaniale	23	405	117	TR	FABRO		No	06/12/1997	ACQUISIZIONE	Valore catastale	56,88	56,88	REGIONE	Il valore del bene è stato determinato con il criterio Valore Catastale in quanto non si conosce il valore di acquisizione
37069	TERRENI DEMANIALI	1.2.2.01.03.01.001	Demaniale	12	1888	460	TR	FABRO		No	09/11/1996	ACQUISIZIONE	Valore catastale	320,13	320,13	REGIONE	Il valore del bene è stato determinato con il criterio Valore Catastale in quanto non si conosce il valore di acquisizione
37045	TERRENI DEMANIALI	1.2.2.01.03.01.001	Demaniale	7	63	2.100	TR	FABRO		No	27/01/1992	ACQUISIZIONE	Valore catastale	105,63	105,63	REGIONE	Il valore del bene è stato determinato con il criterio Valore Catastale in quanto non si conosce il valore di acquisizione
37053	TERRENI DEMANIALI	1.2.2.01.03.01.001	Demaniale	11	833	40	TR	FABRO		No	09/11/1996	ACQUISIZIONE	Valore catastale	39,00	39,00	REGIONE	Il valore del bene è stato determinato con il criterio Valore Catastale in quanto non si conosce il valore di acquisizione
37055	TERRENI DEMANIALI	1.2.2.01.03.01.001	Demaniale	11	845	100	TR	FABRO		No	09/11/1996	ACQUISIZIONE	Valore catastale	99,13	99,13	REGIONE	Il valore del bene è stato determinato con il criterio Valore Catastale in quanto non si conosce il valore di acquisizione
37058	TERRENI DEMANIALI	1.2.2.01.03.01.001	Demaniale	11	857	40	TR	FABRO		No	28/03/1997	ACQUISIZIONE	Valore catastale	39,00	39,00	REGIONE	Il valore del bene è stato determinato con il criterio Valore Catastale in quanto non si conosce il valore di acquisizione
37064	TERRENI DEMANIALI	1.2.2.01.03.01.001	Demaniale	12	1071	490	TR	FABRO		No	19/05/1977	ESPROPRIO	Valore catastale	341,25	341,25	AGENZIA FORESTALE REGIONALE	Il valore del bene è stato determinato con il criterio Valore Catastale in quanto non si conosce il valore di esproprio
37065	TERRENI DEMANIALI	1.2.2.01.03.01.001	Demaniale	12	1382	540	TR	FABRO		No	09/11/1996	ACQUISIZIONE	Valore catastale	375,38	375,38	REGIONE	Il valore del bene è stato determinato con il criterio Valore Catastale in quanto non si conosce il valore di acquisizione
37067	TERRENI DEMANIALI	1.2.2.01.03.01.001	Demaniale	12	1386	400	TR	FABRO		No	09/11/1996	ACQUISIZIONE	Valore catastale	396,50	396,50	REGIONE	Il valore del bene è stato determinato con il criterio Valore Catastale in quanto non si conosce il valore di acquisizione
37070	TERRENI DEMANIALI	1.2.2.01.03.01.001	Demaniale	12	1894	160	TR	FABRO		No	09/11/1996	ACQUISIZIONE	Valore catastale	112,13	112,13	REGIONE	Il valore del bene è stato determinato con il criterio Valore Catastale in quanto non si conosce il valore di acquisizione

PATRIMONIO IMMOBILIARE REGIONE UMBRIA
Prospetto Terreni al 31/12/2019

Sviluppumbria S.p.A.

Numero Identificativo (da sistema informativo)	Classificazione secondo il piano dei conti dello Stato Patrimoniale in base al D.lgs.118/2011 (Descrizione)	Classificazione secondo il piano dei conti dello Stato Patrimoniale in base al D.lgs.118/2011 (Codice)	Classificazione ai sensi del codice civile (demaniale,disponibile, indisponibile)	Foglio	Particella	Superficie mq	Provincia	Comune	Località	Bene soggetto ad ammortamento	Data di acquisizione	Modalità di acquisizione	Criterio di valutazione secondo i principi del D.lgs 118/2011	Valore dell'immobile secondo i principi del D.lgs 118/2011 al 31/12/2019 (euro)	Valore dell'immobile secondo i principi del D.lgs 118/2011 al 31/12/2018 (euro)	Ente Gestore	Note
37071	TERRENI DEMANIALI	1.2.2.01.03.01.001	Demaniale	22	420	1.000	TR	FABRO		No	09/11/1996	ACQUISIZIONE	Valore catastale	697,13	697,13	REGIONE	Il valore del bene è stato determinato con il criterio Valore Catastale in quanto non si conosce il valore di acquisizione
37072	TERRENI DEMANIALI	1.2.2.01.03.01.001	Demaniale	22	421	2.400	TR	FABRO		No	09/11/1996	ACQUISIZIONE	Valore catastale	1.672,13	1.672,13	REGIONE	Il valore del bene è stato determinato con il criterio Valore Catastale in quanto non si conosce il valore di acquisizione
37074	TERRENI DEMANIALI	1.2.2.01.03.01.001	Demaniale	22	425	150	TR	FABRO		No	28/03/1997	ACQUISIZIONE	Valore catastale	60,13	60,13	REGIONE	Il valore del bene è stato determinato con il criterio Valore Catastale in quanto non si conosce il valore di acquisizione
37052	TERRENI DEMANIALI	1.2.2.01.03.01.001	Demaniale	11	802	420	TR	FABRO		No	01/02/1997	ACQUISIZIONE	Valore catastale	416,00	416,00	REGIONE	Il valore del bene è stato determinato con il criterio Valore Catastale in quanto non si conosce il valore di acquisizione
37079	TERRENI DEMANIALI	1.2.2.01.03.01.001	Demaniale	23	403	60	TR	FABRO		No	12/08/1997	ACQUISIZIONE	Valore catastale	29,25	29,25	REGIONE	Il valore del bene è stato determinato con il criterio Valore Catastale in quanto non si conosce il valore di acquisizione
37073	TERRENI DEMANIALI	1.2.2.01.03.01.001	Demaniale	22	423	240	TR	FABRO		No	28/03/1997	ACQUISIZIONE	Valore catastale	95,88	95,88	REGIONE	Il valore del bene è stato determinato con il criterio Valore Catastale in quanto non si conosce il valore di acquisizione
37075	TERRENI DEMANIALI	1.2.2.01.03.01.001	Demaniale	22	429	75	TR	FABRO		No	01/02/1997	ACQUISIZIONE	Valore catastale	30,88	30,88	REGIONE	Il valore del bene è stato determinato con il criterio Valore Catastale in quanto non si conosce il valore di acquisizione
37051	TERRENI DEMANIALI	1.2.2.01.03.01.001	Demaniale	11	800	690	TR	FABRO		No	09/11/1996	ACQUISIZIONE	Valore catastale	682,50	682,50	REGIONE	Il valore del bene è stato determinato con il criterio Valore Catastale in quanto non si conosce il valore di acquisizione
37060	TERRENI DEMANIALI	1.2.2.01.03.01.001	Demaniale	11	863	90	TR	FABRO		No	09/11/1996	ACQUISIZIONE	Valore catastale	89,38	89,38	REGIONE	Il valore del bene è stato determinato con il criterio Valore Catastale in quanto non si conosce Il valore di acquisizione
37047	TERRENI DEMANIALI	1.2.2.01.03.01.001	Demaniale	7	69	2.780	TR	FABRO		No	27/01/1992	ACQUISIZIONE	Valore catastale	2.752,75	2.752,75	REGIONE	Il valore del bene è stato determinato con il criterio Valore Catastale in quanto non si conosce il valore di acquisizione
37048	TERRENI DEMANIALI	1.2.2.01.03.01.001	Demaniale	10	560	160	TR	FABRO		No	01/02/1997	ACQUISIZIONE	Valore catastale	112,13	112,13	REGIONE	Il valore del bene è stato determinato con il criterio Valore Catastale in quanto non si conosce Il valore di acquisizione
37076	TERRENI DEMANIALI	1.2.2.01.03.01.001	Demaniale	22	431	50	TR	FABRO		No	06/12/1997	ACQUISIZIONE	Valore catastale	19,50	19,50	REGIONE	Il valore del bene è stato determinato con il criterio Valore Catastale in quanto non si conosce Il valore di acquisizione
37054	TERRENI DEMANIALI	1.2.2.01.03.01.001	Demaniale	11	839	90	TR	FABRO		No	06/12/1997	ACQUISIZIONE	Valore catastale	89,38	89,38	REGIONE	Il valore del bene è stato determinato con il criterio Valore Catastale in quanto non si conosce Il valore di acquisizione
37057	TERRENI DEMANIALI	1.2.2.01.03.01.001	Demaniale	11	855	140	TR	FABRO		No	28/03/1997	ACQUISIZIONE	Valore catastale	97,50	97,50	REGIONE	Il valore del bene è stato determinato con il criterio Valore Catastale in quanto non si conosce Il valore di acquisizione
37049	TERRENI DEMANIALI	1.2.2.01.03.01.001	Demaniale	11	505	270	TR	FABRO		No	19/05/1977	ESPROPRIO	Valore catastale	268,13	268,13	AGENZIA FORESTALE REGIONALE	Il valore del bene è stato determinato con il criterio Valore Catastale in quanto non si conosce il valore di esproprio
37062	TERRENI DEMANIALI	1.2.2.01.03.01.001	Demaniale	12	1040	974	TR	FABRO		No	19/05/1977	ESPROPRIO	Valore catastale	65,00	65,00	AGENZIA FORESTALE REGIONALE	Il valore del bene è stato determinato con il criterio Valore Catastale in quanto non si conosce il valore di esproprio
37044	TERRENI DEMANIALI	1.2.2.01.03.01.001	Demaniale	7	61	1.490	TR	FABRO		No	27/01/1992	ACQUISIZIONE	Valore catastale	1.475,50	1.475,50	REGIONE	Il valore del bene è stato determinato con il criterio Valore Catastale in quanto non si conosce Il valore di acquisizione
37077	TERRENI DEMANIALI	1.2.2.01.03.01.001	Demaniale	22	433	1.080	TR	FABRO		No	01/02/1997	ACQUISIZIONE	Valore catastale	435,50	435,50	REGIONE	Il valore del bene è stato determinato con il criterio Valore Catastale in quanto non si conosce Il valore di acquisizione
37059	TERRENI DEMANIALI	1.2.2.01.03.01.001	Demaniale	11	861	60	TR	FABRO		No	09/11/1996	ACQUISIZIONE	Valore catastale	60,13	60,13	REGIONE	Il valore del bene è stato determinato con il criterio Valore Catastale in quanto non si conosce Il valore di acquisizione
37050	TERRENI DEMANIALI	1.2.2.01.03.01.001	Demaniale	11	506	280	TR	FABRO		No	19/05/1977	ESPROPRIO	Valore catastale	277,88	277,88	AGENZIA FORESTALE REGIONALE	Il valore del bene è stato determinato con il criterio Valore Catastale in quanto non si conosce il valore di esproprio

PATRIMONIO IMMOBILIARE REGIONE UMBRIA
Prospetto Terreni al 31/12/2019

Sviluppumbria S.p.A.

Numero Identificativo (da sistema informativo)	Classificazione secondo il piano dei conti dello Stato Patrimoniale in base al D.lgs.118/2011 (Descrizione)	Classificazione secondo il piano dei conti dello Stato Patrimoniale in base al D.lgs.118/2011 (Codice)	Classificazione ai sensi del codice civile (demaniale,disponibile, indisponibile)	Foglio	Particella	Superficie mq	Provincia	Comune	Località	Bene soggetto ad ammortamento	Data di acquisizione	Modalità di acquisizione	Criterio di valutazione secondo i principi del D.lgs 118/2011	Valore dell'immobile secondo i principi del D.lgs 118/2011 al 31/12/2019 (euro)	Valore dell'immobile secondo i principi del D.lgs 118/2011 al 31/12/2018 (euro)	Ente Gestore	Note
37046	TERRENI DEMANIALI	1.2.2.01.03.01.001	Demaniale	7	67	1.460	TR	FABRO		No	27/01/1992	ACQUISIZIONE	Valore catastale	73,13	73,13	REGIONE	Il valore del bene è stato determinato con il criterio Valore Catastale in quanto non si conosce il valore di acquisizione
37068	TERRENI DEMANIALI	1.2.2.01.03.01.001	Demaniale	12	1388	30	TR	FABRO		No	09/11/1996	ACQUISIZIONE	Valore catastale	29,25	29,25	REGIONE	Il valore del bene è stato determinato con il criterio Valore Catastale in quanto non si conosce il valore di acquisizione
37056	TERRENI DEMANIALI	1.2.2.01.03.01.001	Demaniale	11	851	120	TR	FABRO		No	09/11/1996	ACQUISIZIONE	Valore catastale	118,63	118,63	REGIONE	Il valore del bene è stato determinato con il criterio Valore Catastale in quanto non si conosce il valore di acquisizione
37061	TERRENI DEMANIALI	1.2.2.01.03.01.001	Demaniale	12	1027	1.680	TR	FABRO		No	19/05/1977	ESPROPRIO	Valore catastale	112,13	112,13	AGENZIA FORESTALE REGIONALE	Il valore del bene è stato determinato con il criterio Valore Catastale in quanto non si conosce il valore di esproprio
27961	TERRENI DEMANIALI	1.2.2.01.03.01.001	Demaniale	130	201	340	PG	FOLIGNO		No	04/12/2009	TRASFERIMENTO A TITOLO GRATUITO	Valore catastale	99,13	99,13	PROVINCIA	
27962	TERRENI DEMANIALI	1.2.2.01.03.01.001	Demaniale	146	356	15	PG	FOLIGNO		No	04/12/2009	TRASFERIMENTO A TITOLO GRATUITO	Valore catastale	1,63	1,63	PROVINCIA	
27964	TERRENI DEMANIALI	1.2.2.01.03.01.001	Demaniale	184	368	100	PG	FOLIGNO		No	04/12/2009	TRASFERIMENTO A TITOLO GRATUITO	Valore catastale	16,25	16,25	PROVINCIA	
40924	TERRENI DEMANIALI	1.2.2.01.03.01.001	Demaniale	153	1118	16	PG	FOLIGNO		No	30/05/2016	ESPROPRIO	Valore acquisizione	74,80	74,80	CONSORZIO BONIFICA	
40922	TERRENI DEMANIALI	1.2.2.01.03.01.001	Demaniale	209	648	15	PG	FOLIGNO		No	30/05/2016	ESPROPRIO	Valore acquisizione	70,13	70,13	CONSORZIO BONIFICA	
27969	TERRENI DEMANIALI	1.2.2.01.03.01.001	Demaniale	224	242	1.280	PG	FOLIGNO		No	04/12/2009	TRASFERIMENTO A TITOLO GRATUITO	Valore catastale	955,50	955,50	PROVINCIA	
27960	TERRENI DEMANIALI	1.2.2.01.03.01.001	Demaniale	36	134	290	PG	FOLIGNO		No	13/11/2009	TRASFERIMENTO A TITOLO GRATUITO	Valore catastale	11,38	11,38	PROVINCIA	
27967	TERRENI DEMANIALI	1.2.2.01.03.01.001	Demaniale	184	382	600	PG	FOLIGNO		No	04/12/2009	TRASFERIMENTO A TITOLO GRATUITO	Valore catastale	448,50	448,50	PROVINCIA	
27968	TERRENI DEMANIALI	1.2.2.01.03.01.001	Demaniale	184	384	300	PG	FOLIGNO		No	04/12/2009	TRASFERIMENTO A TITOLO GRATUITO	Valore catastale	224,25	224,25	PROVINCIA	
27970	TERRENI DEMANIALI	1.2.2.01.03.01.001	Demaniale	224	255	100	PG	FOLIGNO		No	04/12/2009	TRASFERIMENTO A TITOLO GRATUITO	Valore catastale	21,13	21,13	PROVINCIA	
27959	TERRENI DEMANIALI	1.2.2.01.03.01.001	Demaniale	36	131	310	PG	FOLIGNO		No	13/11/2009	TRASFERIMENTO A TITOLO GRATUITO	Valore catastale	13,00	13,00	PROVINCIA	
27963	TERRENI DEMANIALI	1.2.2.01.03.01.001	Demaniale	146	357	180	PG	FOLIGNO		No	04/12/2009	TRASFERIMENTO A TITOLO GRATUITO	Valore catastale	225,88	225,88	PROVINCIA	
27965	TERRENI DEMANIALI	1.2.2.01.03.01.001	Demaniale	184	369	230	PG	FOLIGNO		No	04/12/2009	TRASFERIMENTO A TITOLO GRATUITO	Valore catastale	58,50	58,50	PROVINCIA	
27966	TERRENI DEMANIALI	1.2.2.01.03.01.001	Demaniale	184	378	400	PG	FOLIGNO		No	04/12/2009	TRASFERIMENTO A TITOLO GRATUITO	Valore catastale	56,88	56,88	PROVINCIA	
40920	TERRENI DEMANIALI	1.2.2.01.03.01.001	Demaniale	192	1273	6	PG	FOLIGNO		No	30/05/2016	ESPROPRIO	Valore acquisizione	28,05	28,05	CONSORZIO BONIFICA	
41239	TERRENI DEMANIALI	1.2.2.01.03.01.001	Demaniale	127	339	265	PG	FOLIGNO	SS N.77	No	01/10/2018	TRASFERIMENTO A TITOLO GRATUITO	Valore catastale	331,50	331,50	PROVINCIA	Trasferimento dal Demanio dello Stato in attuazione al DPCM del 20/02/2018, Verbale sottoscritto in data 20/09/2018

PATRIMONIO IMMOBILIARE REGIONE UMBRIA
Prospetto Terreni al 31/12/2019

Sviluppumbria S.p.A.

Numero Identificativo (da sistema informativo)	Classificazione secondo il piano dei conti dello Stato Patrimoniale in base al D.lgs.118/2011 (Descrizione)	Classificazione secondo il piano dei conti dello Stato Patrimoniale in base al D.lgs.118/2011 (Codice)	Classificazione ai sensi del codice civile (demaniale,disponibile, indisponibile)	Foglio	Particella	Superficie mq	Provincia	Comune	Località	Bene soggetto ad ammortamento	Data di acquisizione	Modalità di acquisizione	Criterio di valutazione secondo i principi del D.lgs 118/2011	Valore dell'immobile secondo i principi del D.lgs 118/2011 al 31/12/2019 (euro)	Valore dell'immobile secondo i principi del D.lgs 118/2011 al 31/12/2018 (euro)	Ente Gestore	Note
41240	TERRENI DEMANIALI	1.2.2.01.03.01.001	Demaniale	127	341	110	PG	FOLIGNO	SS N.77	No	01/10/2018	TRASFERIMENTO A TITOLO GRATUITO	Valore catastale	138,13	138,13	PROVINCIA	Trasferimento dal Demanio dello Stato in attuazione al DPCM del 20/02/2018, Verbale sottoscritto in data 20/09/2018
41241	TERRENI DEMANIALI	1.2.2.01.03.01.001	Demaniale	127	342	40	PG	FOLIGNO	SS N.77	No	01/10/2018	TRASFERIMENTO A TITOLO GRATUITO	Valore catastale	50,38	50,38	PROVINCIA	Trasferimento dal Demanio dello Stato in attuazione al DPCM del 20/02/2018, Verbale sottoscritto in data 20/09/2018
41242	TERRENI DEMANIALI	1.2.2.01.03.01.001	Demaniale	127	347	380	PG	FOLIGNO	SS N.77	No	01/10/2018	TRASFERIMENTO A TITOLO GRATUITO	Valore catastale	108,88	108,88	PROVINCIA	Trasferimento dal Demanio dello Stato in attuazione al DPCM del 20/02/2018, Verbale sottoscritto in data 20/09/2018
41243	TERRENI DEMANIALI	1.2.2.01.03.01.001	Demaniale	128	563	690	PG	FOLIGNO	SS N.77	No	01/10/2018	TRASFERIMENTO A TITOLO GRATUITO	Valore catastale	99,13	99,13	PROVINCIA	Trasferimento dal Demanio dello Stato in attuazione al DPCM del 20/02/2018, Verbale sottoscritto in data 20/09/2018
41244	TERRENI DEMANIALI	1.2.2.01.03.01.001	Demaniale	127	371	190	PG	FOLIGNO	SS N.77	No	01/10/2018	TRASFERIMENTO A TITOLO GRATUITO	Valore catastale	238,88	238,88	PROVINCIA	Trasferimento dal Demanio dello Stato in attuazione al DPCM del 20/02/2018, Verbale sottoscritto in data 20/09/2018
41245	TERRENI DEMANIALI	1.2.2.01.03.01.001	Demaniale	128	560	301	PG	FOLIGNO	SS N.77	No	01/10/2018	TRASFERIMENTO A TITOLO GRATUITO	Valore catastale	224,25	224,25	PROVINCIA	Trasferimento dal Demanio dello Stato in attuazione al DPCM del 20/02/2018, Verbale sottoscritto in data 20/09/2018
41179	TERRENI DEMANIALI	1.2.2.01.03.01.001	Demaniale	64	95	2.370	PG	FOLIGNO	SS N.77	No	01/10/2018	TRASFERIMENTO A TITOLO GRATUITO	Valore catastale	1.790,75	1.790,75	PROVINCIA	Trasferimento dal Demanio dello Stato in attuazione al DPCM del 20/02/2018, Verbale sottoscritto in data 20/09/2018
41180	TERRENI DEMANIALI	1.2.2.01.03.01.001	Demaniale	64	96	1.060	PG	FOLIGNO	SS N.77	No	01/10/2018	TRASFERIMENTO A TITOLO GRATUITO	Valore catastale	97,50	97,50	PROVINCIA	Trasferimento dal Demanio dello Stato in attuazione al DPCM del 20/02/2018, Verbale sottoscritto in data 20/09/2018
41182	TERRENI DEMANIALI	1.2.2.01.03.01.001	Demaniale	65	23	64	PG	FOLIGNO	SS N.77	No	01/10/2018	TRASFERIMENTO A TITOLO GRATUITO	Valore catastale	6,50	6,50	PROVINCIA	Trasferimento dal Demanio dello Stato in attuazione al DPCM del 20/02/2018, Verbale sottoscritto in data 20/09/2018
41183	TERRENI DEMANIALI	1.2.2.01.03.01.001	Demaniale	80	5	520	PG	FOLIGNO	SS N.77	No	01/10/2018	TRASFERIMENTO A TITOLO GRATUITO	Valore catastale	69,88	69,88	PROVINCIA	Trasferimento dal Demanio dello Stato in attuazione al DPCM del 20/02/2018, Verbale sottoscritto in data 20/09/2018
41247	TERRENI DEMANIALI	1.2.2.01.03.01.001	Demaniale	127	659	975	PG	FOLIGNO	SS N.77	No	01/10/2018	TRASFERIMENTO A TITOLO GRATUITO	Valore catastale	1.218,75	1.218,75	PROVINCIA	Trasferimento dal Demanio dello Stato in attuazione al DPCM del 20/02/2018, Verbale sottoscritto in data 20/09/2018
41248	TERRENI DEMANIALI	1.2.2.01.03.01.001	Demaniale	127	661	448	PG	FOLIGNO	SS N.77	No	01/10/2018	TRASFERIMENTO A TITOLO GRATUITO	Valore catastale	560,63	560,63	PROVINCIA	Trasferimento dal Demanio dello Stato in attuazione al DPCM del 20/02/2018, Verbale sottoscritto in data 20/09/2018
41249	TERRENI DEMANIALI	1.2.2.01.03.01.001	Demaniale	128	558	90	PG	FOLIGNO	SS N.77	No	01/10/2018	TRASFERIMENTO A TITOLO GRATUITO	Valore catastale	11,38	11,38	PROVINCIA	Trasferimento dal Demanio dello Stato in attuazione al DPCM del 20/02/2018, Verbale sottoscritto in data 20/09/2018
41250	TERRENI DEMANIALI	1.2.2.01.03.01.001	Demaniale	127	663	154	PG	FOLIGNO	SS N.77	No	01/10/2018	TRASFERIMENTO A TITOLO GRATUITO	Valore catastale	193,38	193,38	PROVINCIA	Trasferimento dal Demanio dello Stato in attuazione al DPCM del 20/02/2018, Verbale sottoscritto in data 20/09/2018
41251	TERRENI DEMANIALI	1.2.2.01.03.01.001	Demaniale	128	555	10.136	PG	FOLIGNO	SS N.77	No	01/10/2018	TRASFERIMENTO A TITOLO GRATUITO	Valore catastale	12.675,00	12.675,00	PROVINCIA	Trasferimento dal Demanio dello Stato in attuazione al DPCM del 20/02/2018, Verbale sottoscritto in data 20/09/2018
41252	TERRENI DEMANIALI	1.2.2.01.03.01.001	Demaniale	128	554	97	PG	FOLIGNO	SS N.77	No	01/10/2018	TRASFERIMENTO A TITOLO GRATUITO	Valore catastale	121,88	121,88	PROVINCIA	Trasferimento dal Demanio dello Stato in attuazione al DPCM del 20/02/2018, Verbale sottoscritto in data 20/09/2018
41253	TERRENI DEMANIALI	1.2.2.01.03.01.001	Demaniale	127	665	952	PG	FOLIGNO	SS N.77	No	01/10/2018	TRASFERIMENTO A TITOLO GRATUITO	Valore catastale	1.270,75	1.270,75	PROVINCIA	Trasferimento dal Demanio dello Stato in attuazione al DPCM del 20/02/2018, Verbale sottoscritto in data 20/09/2018
41254	TERRENI DEMANIALI	1.2.2.01.03.01.001	Demaniale	128	551	49	PG	FOLIGNO	SS N.77	No	01/10/2018	TRASFERIMENTO A TITOLO GRATUITO	Valore catastale	6,50	6,50	PROVINCIA	Trasferimento dal Demanio dello Stato in attuazione al DPCM del 20/02/2018, Verbale sottoscritto in data 20/09/2018
41255	TERRENI DEMANIALI	1.2.2.01.03.01.001	Demaniale	128	548	9.522	PG	FOLIGNO	SS N.77	No	01/10/2018	TRASFERIMENTO A TITOLO GRATUITO	Valore catastale	7.112,63	7.112,63	PROVINCIA	Trasferimento dal Demanio dello Stato in attuazione al DPCM del 20/02/2018, Verbale sottoscritto in data 20/09/2018
41256	TERRENI DEMANIALI	1.2.2.01.03.01.001	Demaniale	127	667	76	PG	FOLIGNO	SS N.77	No	01/10/2018	TRASFERIMENTO A TITOLO GRATUITO	Valore catastale	94,25	94,25	PROVINCIA	Trasferimento dal Demanio dello Stato in attuazione al DPCM del 20/02/2018, Verbale sottoscritto in data 20/09/2018

PATRIMONIO IMMOBILIARE REGIONE UMBRIA
Prospetto Terreni al 31/12/2019

Sviluppumbria S.p.A.

Numero Identificativo (da sistema informativo)	Classificazione secondo il piano dei conti dello Stato Patrimoniale in base al D.lgs.118/2011 (Descrizione)	Classificazione secondo il piano dei conti dello Stato Patrimoniale in base al D.lgs.118/2011 (Codice)	Classificazione ai sensi del codice civile (demaniale,disponibile, indisponibile)	Foglio	Particella	Superficie mq	Provincia	Comune	Località	Bene soggetto ad ammortamento	Data di acquisizione	Modalità di acquisizione	Criterio di valutazione secondo i principi del D.lgs 118/2011	Valore dell'immobile secondo i principi del D.lgs 118/2011 al 31/12/2019 (euro)	Valore dell'immobile secondo i principi del D.lgs 118/2011 al 31/12/2018 (euro)	Ente Gestore	Note
41257	TERRENI DEMANIALI	1.2.2.01.03.01.001	Demaniale	128	546	695	PG	FOLIGNO	SS N.77	No	01/10/2018	TRASFERIMENTO A TITOLO GRATUITO	Valore catastale	52,00	52,00	PROVINCIA	Trasferimento dal Demanio dello Stato in attuazione al DPCM del 20/02/2018, Verbale sottoscritto in data 20/09/2018
41258	TERRENI DEMANIALI	1.2.2.01.03.01.001	Demaniale	128	544	460	PG	FOLIGNO	SS N.77	No	01/10/2018	TRASFERIMENTO A TITOLO GRATUITO	Valore catastale	342,88	342,88	PROVINCIA	Trasferimento dal Demanio dello Stato in attuazione al DPCM del 20/02/2018, Verbale sottoscritto in data 20/09/2018
41259	TERRENI DEMANIALI	1.2.2.01.03.01.001	Demaniale	128	156	20	PG	FOLIGNO	SS N.77	No	01/10/2018	TRASFERIMENTO A TITOLO GRATUITO	Valore catastale	14,63	14,63	PROVINCIA	Trasferimento dal Demanio dello Stato in attuazione al DPCM del 20/02/2018, Verbale sottoscritto in data 20/09/2018
41260	TERRENI DEMANIALI	1.2.2.01.03.01.001	Demaniale	128	155	150	PG	FOLIGNO	SS N.77	No	01/10/2018	TRASFERIMENTO A TITOLO GRATUITO	Valore catastale	112,13	112,13	PROVINCIA	Trasferimento dal Demanio dello Stato in attuazione al DPCM del 20/02/2018, Verbale sottoscritto in data 20/09/2018
41261	TERRENI DEMANIALI	1.2.2.01.03.01.001	Demaniale	127	675	10	PG	FOLIGNO	SS N.77	No	01/10/2018	TRASFERIMENTO A TITOLO GRATUITO	Valore catastale	13,00	13,00	PROVINCIA	Trasferimento dal Demanio dello Stato in attuazione al DPCM del 20/02/2018, Verbale sottoscritto in data 20/09/2018
41262	TERRENI DEMANIALI	1.2.2.01.03.01.001	Demaniale	127	673	31	PG	FOLIGNO	SS N.77	No	01/10/2018	TRASFERIMENTO A TITOLO GRATUITO	Valore catastale	39,00	39,00	PROVINCIA	Trasferimento dal Demanio dello Stato in attuazione al DPCM del 20/02/2018, Verbale sottoscritto in data 20/09/2018
41190	TERRENI DEMANIALI	1.2.2.01.03.01.001	Demaniale	93	799	735	PG	FOLIGNO	SS N.77	No	01/10/2018	TRASFERIMENTO A TITOLO GRATUITO	Valore catastale	30,88	30,88	PROVINCIA	Trasferimento dal Demanio dello Stato in attuazione al DPCM del 20/02/2018, Verbale sottoscritto in data 20/09/2018
41192	TERRENI DEMANIALI	1.2.2.01.03.01.001	Demaniale	94	114	320	PG	FOLIGNO	SS N.77	No	01/10/2018	TRASFERIMENTO A TITOLO GRATUITO	Valore catastale	27,63	27,63	PROVINCIA	Trasferimento dal Demanio dello Stato in attuazione al DPCM del 20/02/2018, Verbale sottoscritto in data 20/09/2018
41193	TERRENI DEMANIALI	1.2.2.01.03.01.001	Demaniale	98	75	850	PG	FOLIGNO	SS N.77	No	01/10/2018	TRASFERIMENTO A TITOLO GRATUITO	Valore catastale	214,50	214,50	PROVINCIA	Trasferimento dal Demanio dello Stato in attuazione al DPCM del 20/02/2018, Verbale sottoscritto in data 20/09/2018
41194	TERRENI DEMANIALI	1.2.2.01.03.01.001	Demaniale	98	336	273	PG	FOLIGNO	SS N.77	No	01/10/2018	TRASFERIMENTO A TITOLO GRATUITO	Valore catastale	22,75	22,75	PROVINCIA	Trasferimento dal Demanio dello Stato in attuazione al DPCM del 20/02/2018, Verbale sottoscritto in data 20/09/2018
41195	TERRENI DEMANIALI	1.2.2.01.03.01.001	Demaniale	98	338	141	PG	FOLIGNO	SS N.77	No	01/10/2018	TRASFERIMENTO A TITOLO GRATUITO	Valore catastale	11,38	11,38	PROVINCIA	Trasferimento dal Demanio dello Stato in attuazione al DPCM del 20/02/2018, Verbale sottoscritto in data 20/09/2018
41200	TERRENI DEMANIALI	1.2.2.01.03.01.001	Demaniale	100	774	1.180	PG	FOLIGNO	SS N.77	No	01/10/2018	TRASFERIMENTO A TITOLO GRATUITO	Valore catastale	346,13	346,13	PROVINCIA	Trasferimento dal Demanio dello Stato in attuazione al DPCM del 20/02/2018, Verbale sottoscritto in data 20/09/2018
41265	TERRENI DEMANIALI	1.2.2.01.03.01.001	Demaniale	126	483	2.100	PG	FOLIGNO	SS N.77	No	01/10/2018	TRASFERIMENTO A TITOLO GRATUITO	Valore catastale	1.568,13	1.568,13	PROVINCIA	Trasferimento dal Demanio dello Stato in attuazione al DPCM del 20/02/2018, Verbale sottoscritto in data 20/09/2018
41266	TERRENI DEMANIALI	1.2.2.01.03.01.001	Demaniale	126	493	180	PG	FOLIGNO	SS N.77	No	01/10/2018	TRASFERIMENTO A TITOLO GRATUITO	Valore catastale	225,88	225,88	PROVINCIA	Trasferimento dal Demanio dello Stato in attuazione al DPCM del 20/02/2018, Verbale sottoscritto in data 20/09/2018
41267	TERRENI DEMANIALI	1.2.2.01.03.01.001	Demaniale	127	319	490	PG	FOLIGNO	SS N.77	No	01/10/2018	TRASFERIMENTO A TITOLO GRATUITO	Valore catastale	653,25	653,25	PROVINCIA	Trasferimento dal Demanio dello Stato in attuazione al DPCM del 20/02/2018, Verbale sottoscritto in data 20/09/2018
41271	TERRENI DEMANIALI	1.2.2.01.03.01.001	Demaniale	112	616	579	PG	FOLIGNO	SS N.77	No	01/10/2018	TRASFERIMENTO A TITOLO GRATUITO	Valore catastale	776,75	776,75	PROVINCIA	Trasferimento dal Demanio dello Stato in attuazione al DPCM del 20/02/2018, Verbale sottoscritto in data 20/09/2018
41276	TERRENI DEMANIALI	1.2.2.01.03.01.001	Demaniale	113	59	4.690	PG	FOLIGNO	SS N.77	No	01/10/2018	TRASFERIMENTO A TITOLO GRATUITO	Valore catastale	276,25	276,25	PROVINCIA	Trasferimento dal Demanio dello Stato in attuazione al DPCM del 20/02/2018, Verbale sottoscritto in data 20/09/2018
41278	TERRENI DEMANIALI	1.2.2.01.03.01.001	Demaniale	113	339	240	PG	FOLIGNO	SS N.77	No	01/10/2018	TRASFERIMENTO A TITOLO GRATUITO	Valore catastale	60,13	60,13	PROVINCIA	Trasferimento dal Demanio dello Stato in attuazione al DPCM del 20/02/2018, Verbale sottoscritto in data 20/09/2018
41279	TERRENI DEMANIALI	1.2.2.01.03.01.001	Demaniale	113	340	730	PG	FOLIGNO	SS N.77	No	01/10/2018	TRASFERIMENTO A TITOLO GRATUITO	Valore catastale	97,50	97,50	PROVINCIA	Trasferimento dal Demanio dello Stato in attuazione al DPCM del 20/02/2018, Verbale sottoscritto in data 20/09/2018
41263	TERRENI DEMANIALI	1.2.2.01.03.01.001	Demaniale	127	671	29	PG	FOLIGNO	SS N.77	No	01/10/2018	TRASFERIMENTO A TITOLO GRATUITO	Valore catastale	39,00	39,00	PROVINCIA	Trasferimento dal Demanio dello Stato in attuazione al DPCM del 20/02/2018, Verbale sottoscritto in data 20/09/2018

PATRIMONIO IMMOBILIARE REGIONE UMBRIA
Prospetto Terreni al 31/12/2019

Sviluppumbria S.p.A.

Numero Identificativo (da sistema informativo)	Classificazione secondo il piano dei conti dello Stato Patrimoniale in base al D.lgs.118/2011 (Descrizione)	Classificazione secondo il piano dei conti dello Stato Patrimoniale in base al D.lgs.118/2011 (Codice)	Classificazione ai sensi del codice civile (demaniale,disponibile, indisponibile)	Foglio	Particella	Superficie mq	Provincia	Comune	Località	Bene soggetto ad ammortamento	Data di acquisizione	Modalità di acquisizione	Criterio di valutazione secondo i principi del D.lgs 118/2011	Valore dell'immobile secondo i principi del D.lgs 118/2011 al 31/12/2019 (euro)	Valore dell'immobile secondo i principi del D.lgs 118/2011 al 31/12/2018 (euro)	Ente Gestore	Note
41264	TERRENI DEMANIALI	1.2.2.01.03.01.001	Demaniale	127	669	56	PG	FOLIGNO	SS N.77	No	01/10/2018	TRASFERIMENTO A TITOLO GRATUITO	Valore catastale	69,88	69,88	PROVINCIA	Trasferimento dal Demanio dello Stato in attuazione al DPCM del 20/02/2018, Verbale sottoscritto in data 20/09/2018
41275	TERRENI DEMANIALI	1.2.2.01.03.01.001	Demaniale	113	296	1.760	PG	FOLIGNO	SS N.77	No	01/10/2018	TRASFERIMENTO A TITOLO GRATUITO	Valore catastale	251,88	251,88	PROVINCIA	Trasferimento dal Demanio dello Stato in attuazione al DPCM del 20/02/2018, Verbale sottoscritto in data 20/09/2018
41277	TERRENI DEMANIALI	1.2.2.01.03.01.001	Demaniale	113	110	270	PG	FOLIGNO	SS N.77	No	01/10/2018	TRASFERIMENTO A TITOLO GRATUITO	Valore catastale	39,00	39,00	PROVINCIA	Trasferimento dal Demanio dello Stato in attuazione al DPCM del 20/02/2018, Verbale sottoscritto in data 20/09/2018
41196	TERRENI DEMANIALI	1.2.2.01.03.01.001	Demaniale	99	2	1.190	PG	FOLIGNO	SS N.77	No	01/10/2018	TRASFERIMENTO A TITOLO GRATUITO	Valore catastale	169,00	169,00	PROVINCIA	Trasferimento dal Demanio dello Stato in attuazione al DPCM del 20/02/2018, Verbale sottoscritto in data 20/09/2018
41197	TERRENI DEMANIALI	1.2.2.01.03.01.001	Demaniale	100	768	88	PG	FOLIGNO	SS N.77	No	01/10/2018	TRASFERIMENTO A TITOLO GRATUITO	Valore catastale	24,38	24,38	PROVINCIA	Trasferimento dal Demanio dello Stato in attuazione al DPCM del 20/02/2018, Verbale sottoscritto in data 20/09/2018
41198	TERRENI DEMANIALI	1.2.2.01.03.01.001	Demaniale	100	770	337	PG	FOLIGNO	SS N.77	No	01/10/2018	TRASFERIMENTO A TITOLO GRATUITO	Valore catastale	84,50	84,50	PROVINCIA	Trasferimento dal Demanio dello Stato in attuazione al DPCM del 20/02/2018, Verbale sottoscritto in data 20/09/2018
41208	TERRENI DEMANIALI	1.2.2.01.03.01.001	Demaniale	112	567	242	PG	FOLIGNO	SS N.77	No	01/10/2018	TRASFERIMENTO A TITOLO GRATUITO	Valore catastale	40,63	40,63	PROVINCIA	Trasferimento dal Demanio dello Stato in attuazione al DPCM del 20/02/2018, Verbale sottoscritto in data 20/09/2018
41209	TERRENI DEMANIALI	1.2.2.01.03.01.001	Demaniale	112	571	2	PG	FOLIGNO	SS N.77	No	01/10/2018	TRASFERIMENTO A TITOLO GRATUITO	Valore catastale	3,25	3,25	PROVINCIA	Trasferimento dal Demanio dello Stato in attuazione al DPCM del 20/02/2018, Verbale sottoscritto in data 20/09/2018
41210	TERRENI DEMANIALI	1.2.2.01.03.01.001	Demaniale	112	572	6.709	PG	FOLIGNO	SS N.77	No	01/10/2018	TRASFERIMENTO A TITOLO GRATUITO	Valore catastale	8.389,88	8.389,88	PROVINCIA	Trasferimento dal Demanio dello Stato in attuazione al DPCM del 20/02/2018, Verbale sottoscritto in data 20/09/2018
41212	TERRENI DEMANIALI	1.2.2.01.03.01.001	Demaniale	112	579	2.786	PG	FOLIGNO	SS N.77	No	01/10/2018	TRASFERIMENTO A TITOLO GRATUITO	Valore catastale	2.081,63	2.081,63	PROVINCIA	Trasferimento dal Demanio dello Stato in attuazione al DPCM del 20/02/2018, Verbale sottoscritto in data 20/09/2018
41222	TERRENI DEMANIALI	1.2.2.01.03.01.001	Demaniale	112	602	367	PG	FOLIGNO	SS N.77	No	01/10/2018	TRASFERIMENTO A TITOLO GRATUITO	Valore catastale	458,25	458,25	PROVINCIA	Trasferimento dal Demanio dello Stato in attuazione al DPCM del 20/02/2018, Verbale sottoscritto in data 20/09/2018
41226	TERRENI DEMANIALI	1.2.2.01.03.01.001	Demaniale	126	343	1.370	PG	FOLIGNO	SS N.77	No	01/10/2018	TRASFERIMENTO A TITOLO GRATUITO	Valore catastale	1.023,75	1.023,75	PROVINCIA	Trasferimento dal Demanio dello Stato in attuazione al DPCM del 20/02/2018, Verbale sottoscritto in data 20/09/2018
41227	TERRENI DEMANIALI	1.2.2.01.03.01.001	Demaniale	126	345	690	PG	FOLIGNO	SS N.77	No	01/10/2018	TRASFERIMENTO A TITOLO GRATUITO	Valore catastale	869,38	869,38	PROVINCIA	Trasferimento dal Demanio dello Stato in attuazione al DPCM del 20/02/2018, Verbale sottoscritto in data 20/09/2018
41228	TERRENI DEMANIALI	1.2.2.01.03.01.001	Demaniale	127	657	1.846	PG	FOLIGNO	SS N.77	No	01/10/2018	TRASFERIMENTO A TITOLO GRATUITO	Valore catastale	2.309,13	2.309,13	PROVINCIA	Trasferimento dal Demanio dello Stato in attuazione al DPCM del 20/02/2018, Verbale sottoscritto in data 20/09/2018
41231	TERRENI DEMANIALI	1.2.2.01.03.01.001	Demaniale	127	107	730	PG	FOLIGNO	SS N.77	No	01/10/2018	TRASFERIMENTO A TITOLO GRATUITO	Valore catastale	973,38	973,38	PROVINCIA	Trasferimento dal Demanio dello Stato in attuazione al DPCM del 20/02/2018, Verbale sottoscritto in data 20/09/2018
41230	TERRENI DEMANIALI	1.2.2.01.03.01.001	Demaniale	126	494	180	PG	FOLIGNO	SS N.77	No	01/10/2018	TRASFERIMENTO A TITOLO GRATUITO	Valore catastale	225,88	225,88	PROVINCIA	Trasferimento dal Demanio dello Stato in attuazione al DPCM del 20/02/2018, Verbale sottoscritto in data 20/09/2018
41232	TERRENI DEMANIALI	1.2.2.01.03.01.001	Demaniale	127	241	270	PG	FOLIGNO	SS N.77	No	01/10/2018	TRASFERIMENTO A TITOLO GRATUITO	Valore catastale	339,63	339,63	PROVINCIA	Trasferimento dal Demanio dello Stato in attuazione al DPCM del 20/02/2018, Verbale sottoscritto in data 20/09/2018
41206	TERRENI DEMANIALI	1.2.2.01.03.01.001	Demaniale	112	564	1.182	PG	FOLIGNO	SS N.77	No	01/10/2018	TRASFERIMENTO A TITOLO GRATUITO	Valore catastale	1.577,88	1.577,88	PROVINCIA	Trasferimento dal Demanio dello Stato in attuazione al DPCM del 20/02/2018, Verbale sottoscritto in data 20/09/2018
41207	TERRENI DEMANIALI	1.2.2.01.03.01.001	Demaniale	112	566	96	PG	FOLIGNO	SS N.77	No	01/10/2018	TRASFERIMENTO A TITOLO GRATUITO	Valore catastale	16,25	16,25	PROVINCIA	Trasferimento dal Demanio dello Stato in attuazione al DPCM del 20/02/2018, Verbale sottoscritto in data 20/09/2018
41211	TERRENI DEMANIALI	1.2.2.01.03.01.001	Demaniale	112	576	2.008	PG	FOLIGNO	SS N.77	No	01/10/2018	TRASFERIMENTO A TITOLO GRATUITO	Valore catastale	589,88	589,88	PROVINCIA	Trasferimento dal Demanio dello Stato in attuazione al DPCM del 20/02/2018, Verbale sottoscritto in data 20/09/2018

PATRIMONIO IMMOBILIARE REGIONE UMBRIA
Prospetto Terreni al 31/12/2019

Sviluppumbria S.p.A.

Numero Identificativo (da sistema informativo)	Classificazione secondo il piano dei conti dello Stato Patrimoniale in base al D.lgs.118/2011 (Descrizione)	Classificazione secondo il piano dei conti dello Stato Patrimoniale in base al D.lgs.118/2011 (Codice)	Classificazione ai sensi del codice civile (demaniale,disponibile, indisponibile)	Foglio	Particella	Superficie mq	Provincia	Comune	Località	Bene soggetto ad ammortamento	Data di acquisizione	Modalità di acquisizione	Criterio di valutazione secondo i principi del D.lgs 118/2011	Valore dell'immobile secondo i principi del D.lgs 118/2011 al 31/12/2019 (euro)	Valore dell'immobile secondo i principi del D.lgs 118/2011 al 31/12/2018 (euro)	Ente Gestore	Note
41213	TERRENI DEMANIALI	1.2.2.01.03.01.001	Demaniale	112	585	69	PG	FOLIGNO	SS N.77	No	01/10/2018	TRASFERIMENTO A TITOLO GRATUITO	Valore catastale	9,75	9,75	PROVINCIA	Trasferimento dal Demanio dello Stato in attuazione al DPCM del 20/02/2018, Verbale sottoscritto in data 20/09/2018
41214	TERRENI DEMANIALI	1.2.2.01.03.01.001	Demaniale	110	507	48	PG	FOLIGNO	SS. 77	No	01/10/2018	TRASFERIMENTO A TITOLO GRATUITO	Valore catastale	4,88	4,88	PROVINCIA	Trasferimento dal Demanio dello Stato in attuazione al DPCM del 20/02/2018, Verbale sottoscritto in data 20/09/2018
41215	TERRENI DEMANIALI	1.2.2.01.03.01.001	Demaniale	110	508	122	PG	FOLIGNO	SS 77	No	01/10/2018	TRASFERIMENTO A TITOLO GRATUITO	Valore catastale	11,38	11,38	PROVINCIA	Trasferimento dal Demanio dello Stato in attuazione al DPCM del 20/02/2018, Verbale sottoscritto in data 20/09/2018
41270	TERRENI DEMANIALI	1.2.2.01.03.01.001	Demaniale	112	614	887	PG	FOLIGNO	SS N.77	No	01/10/2018	TRASFERIMENTO A TITOLO GRATUITO	Valore catastale	1.109,88	1.109,88	PROVINCIA	Trasferimento dal Demanio dello Stato in attuazione al DPCM del 20/02/2018, Verbale sottoscritto in data 20/09/2018
41272	TERRENI DEMANIALI	1.2.2.01.03.01.001	Demaniale	113	35	1.440	PG	FOLIGNO	SS N.77	No	01/10/2018	TRASFERIMENTO A TITOLO GRATUITO	Valore catastale	664,63	664,63	PROVINCIA	Trasferimento dal Demanio dello Stato in attuazione al DPCM del 20/02/2018, Verbale sottoscritto in data 20/09/2018
41273	TERRENI DEMANIALI	1.2.2.01.03.01.001	Demaniale	113	75	15.280	PG	FOLIGNO	SS N.77	No	01/10/2018	TRASFERIMENTO A TITOLO GRATUITO	Valore catastale	897,00	897,00	PROVINCIA	Trasferimento dal Demanio dello Stato in attuazione al DPCM del 20/02/2018, Verbale sottoscritto in data 20/09/2018
41274	TERRENI DEMANIALI	1.2.2.01.03.01.001	Demaniale	113	238	2.730	PG	FOLIGNO	SS N.77	No	01/10/2018	TRASFERIMENTO A TITOLO GRATUITO	Valore catastale	160,88	160,88	PROVINCIA	Trasferimento dal Demanio dello Stato in attuazione al DPCM del 20/02/2018, Verbale sottoscritto in data 20/09/2018
41281	TERRENI DEMANIALI	1.2.2.01.03.01.001	Demaniale	113	747	323	PG	FOLIGNO	SS N.77	No	01/10/2018	TRASFERIMENTO A TITOLO GRATUITO	Valore catastale	43,88	43,88	PROVINCIA	Trasferimento dal Demanio dello Stato in attuazione al DPCM del 20/02/2018, Verbale sottoscritto in data 20/09/2018
41282	TERRENI DEMANIALI	1.2.2.01.03.01.001	Demaniale	113	749	927	PG	FOLIGNO	SS N.77	No	01/10/2018	TRASFERIMENTO A TITOLO GRATUITO	Valore catastale	234,00	234,00	PROVINCIA	Trasferimento dal Demanio dello Stato in attuazione al DPCM del 20/02/2018, Verbale sottoscritto in data 20/09/2018
41283	TERRENI DEMANIALI	1.2.2.01.03.01.001	Demaniale	113	750	2.745	PG	FOLIGNO	SS N.77	No	01/10/2018	TRASFERIMENTO A TITOLO GRATUITO	Valore catastale	2.073,50	2.073,50	PROVINCIA	Trasferimento dal Demanio dello Stato in attuazione al DPCM del 20/02/2018, Verbale sottoscritto in data 20/09/2018
41284	TERRENI DEMANIALI	1.2.2.01.03.01.001	Demaniale	113	754	293	PG	FOLIGNO	SS N.77	No	01/10/2018	TRASFERIMENTO A TITOLO GRATUITO	Valore catastale	73,13	73,13	PROVINCIA	Trasferimento dal Demanio dello Stato in attuazione al DPCM del 20/02/2018, Verbale sottoscritto in data 20/09/2018
41286	TERRENI DEMANIALI	1.2.2.01.03.01.001	Demaniale	113	758	2.872	PG	FOLIGNO	SS N.77	No	01/10/2018	TRASFERIMENTO A TITOLO GRATUITO	Valore catastale	2.169,38	2.169,38	PROVINCIA	Trasferimento dal Demanio dello Stato in attuazione al DPCM del 20/02/2018, Verbale sottoscritto in data 20/09/2018
41296	TERRENI DEMANIALI	1.2.2.01.03.01.001	Demaniale	113	776	28	PG	FOLIGNO	SS N.77	No	01/10/2018	TRASFERIMENTO A TITOLO GRATUITO	Valore catastale	1,63	1,63	PROVINCIA	Trasferimento dal Demanio dello Stato in attuazione al DPCM del 20/02/2018, Verbale sottoscritto in data 20/09/2018
41289	TERRENI DEMANIALI	1.2.2.01.03.01.001	Demaniale	113	763	610	PG	FOLIGNO	SS N.77	No	01/10/2018	TRASFERIMENTO A TITOLO GRATUITO	Valore catastale	154,38	154,38	PROVINCIA	Trasferimento dal Demanio dello Stato in attuazione al DPCM del 20/02/2018, Verbale sottoscritto in data 20/09/2018
41290	TERRENI DEMANIALI	1.2.2.01.03.01.001	Demaniale	113	765	2.665	PG	FOLIGNO	SS N.77	No	01/10/2018	TRASFERIMENTO A TITOLO GRATUITO	Valore catastale	2.013,38	2.013,38	PROVINCIA	Trasferimento dal Demanio dello Stato in attuazione al DPCM del 20/02/2018, Verbale sottoscritto in data 20/09/2018
41291	TERRENI DEMANIALI	1.2.2.01.03.01.001	Demaniale	22	152	170	PG	FOLIGNO	SS 77	No	01/10/2018	TRASFERIMENTO A TITOLO GRATUITO	Valore catastale	42,25	42,25	PROVINCIA	Trasferimento dal Demanio dello Stato in attuazione al DPCM del 20/02/2018, Verbale sottoscritto in data 20/09/2018
41292	TERRENI DEMANIALI	1.2.2.01.03.01.001	Demaniale	113	767	70	PG	FOLIGNO	SS N.77	No	01/10/2018	TRASFERIMENTO A TITOLO GRATUITO	Valore catastale	53,63	53,63	PROVINCIA	Trasferimento dal Demanio dello Stato in attuazione al DPCM del 20/02/2018, Verbale sottoscritto in data 20/09/2018
41297	TERRENI DEMANIALI	1.2.2.01.03.01.001	Demaniale	113	778	708	PG	FOLIGNO	SS N.77	No	01/10/2018	TRASFERIMENTO A TITOLO GRATUITO	Valore catastale	42,25	42,25	PROVINCIA	Trasferimento dal Demanio dello Stato in attuazione al DPCM del 20/02/2018, Verbale sottoscritto in data 20/09/2018
41298	TERRENI DEMANIALI	1.2.2.01.03.01.001	Demaniale	113	779	150	PG	FOLIGNO	SS N.77	No	01/10/2018	TRASFERIMENTO A TITOLO GRATUITO	Valore catastale	8,13	8,13	PROVINCIA	Trasferimento dal Demanio dello Stato in attuazione al DPCM del 20/02/2018, Verbale sottoscritto in data 20/09/2018
41299	TERRENI DEMANIALI	1.2.2.01.03.01.001	Demaniale	113	781	960	PG	FOLIGNO	SS N.77	No	01/10/2018	TRASFERIMENTO A TITOLO GRATUITO	Valore catastale	242,13	242,13	PROVINCIA	Trasferimento dal Demanio dello Stato in attuazione al DPCM del 20/02/2018, Verbale sottoscritto in data 20/09/2018

PATRIMONIO IMMOBILIARE REGIONE UMBRIA
Prospetto Terreni al 31/12/2019

Sviluppumbria S.p.A.

Numero Identificativo (da sistema informativo)	Classificazione secondo il piano dei conti dello Stato Patrimoniale in base al D.lgs.118/2011 (Descrizione)	Classificazione secondo il piano dei conti dello Stato Patrimoniale in base al D.lgs.118/2011 (Codice)	Classificazione ai sensi del codice civile (demaniale,disponibile, indisponibile)	Foglio	Particella	Superficie mq	Provincia	Comune	Località	Bene soggetto ad ammortamento	Data di acquisizione	Modalità di acquisizione	Criterio di valutazione secondo i principi del D.lgs 118/2011	Valore dell'immobile secondo i principi del D.lgs 118/2011 al 31/12/2019 (euro)	Valore dell'immobile secondo i principi del D.lgs 118/2011 al 31/12/2018 (euro)	Ente Gestore	Note
41302	TERRENI DEMANIALI	1.2.2.01.03.01.001	Demaniale	113	788	447	PG	FOLIGNO	SS N.77	No	01/10/2018	TRASFERIMENTO A TITOLO GRATUITO	Valore catastale	338,00	338,00	PROVINCIA	Trasferimento dal Demanio dello Stato in attuazione al DPCM del 20/02/2018, Verbale sottoscritto in data 20/09/2018
41229	TERRENI DEMANIALI	1.2.2.01.03.01.001	Demaniale	126	492	200	PG	FOLIGNO	SS N.77	No	01/10/2018	TRASFERIMENTO A TITOLO GRATUITO	Valore catastale	250,25	250,25	PROVINCIA	Trasferimento dal Demanio dello Stato in attuazione al DPCM del 20/02/2018, Verbale sottoscritto in data 20/09/2018
41269	TERRENI DEMANIALI	1.2.2.01.03.01.001	Demaniale	112	612	870	PG	FOLIGNO	SS N.77	No	01/10/2018	TRASFERIMENTO A TITOLO GRATUITO	Valore catastale	1.087,13	1.087,13	PROVINCIA	Trasferimento dal Demanio dello Stato in attuazione al DPCM del 20/02/2018, Verbale sottoscritto in data 20/09/2018
41217	TERRENI DEMANIALI	1.2.2.01.03.01.001	Demaniale	110	165	2.280	PG	FOLIGNO	SS 77	No	01/10/2018	TRASFERIMENTO A TITOLO GRATUITO	Valore catastale	1.703,00	1.703,00	PROVINCIA	Trasferimento dal Demanio dello Stato in attuazione al DPCM del 20/02/2018, Verbale sottoscritto in data 20/09/2018
41218	TERRENI DEMANIALI	1.2.2.01.03.01.001	Demaniale	112	591	80	PG	FOLIGNO	SS N.77	No	01/10/2018	TRASFERIMENTO A TITOLO GRATUITO	Valore catastale	225,88	225,88	PROVINCIA	Trasferimento dal Demanio dello Stato in attuazione al DPCM del 20/02/2018, Verbale sottoscritto in data 20/09/2018
41268	TERRENI DEMANIALI	1.2.2.01.03.01.001	Demaniale	112	610	855	PG	FOLIGNO	SS N.77	No	01/10/2018	TRASFERIMENTO A TITOLO GRATUITO	Valore catastale	1.069,25	1.069,25	PROVINCIA	Trasferimento dal Demanio dello Stato in attuazione al DPCM del 20/02/2018, Verbale sottoscritto in data 20/09/2018
41303	TERRENI DEMANIALI	1.2.2.01.03.01.001	Demaniale	113	790	610	PG	FOLIGNO	SS N.77	No	01/10/2018	TRASFERIMENTO A TITOLO GRATUITO	Valore catastale	461,50	461,50	PROVINCIA	Trasferimento dal Demanio dello Stato in attuazione al DPCM del 20/02/2018, Verbale sottoscritto in data 20/09/2018
41306	TERRENI DEMANIALI	1.2.2.01.03.01.001	Demaniale	123	320	140	PG	FOLIGNO	SS N.77	No	01/10/2018	TRASFERIMENTO A TITOLO GRATUITO	Valore catastale	34,13	34,13	PROVINCIA	Trasferimento dal Demanio dello Stato in attuazione al DPCM del 20/02/2018, Verbale sottoscritto in data 20/09/2018
41307	TERRENI DEMANIALI	1.2.2.01.03.01.001	Demaniale	123	343	420	PG	FOLIGNO	SS N.77	No	01/10/2018	TRASFERIMENTO A TITOLO GRATUITO	Valore catastale	190,13	190,13	PROVINCIA	Trasferimento dal Demanio dello Stato in attuazione al DPCM del 20/02/2018, Verbale sottoscritto in data 20/09/2018
41308	TERRENI DEMANIALI	1.2.2.01.03.01.001	Demaniale	123	353	470	PG	FOLIGNO	SS N.77	No	01/10/2018	TRASFERIMENTO A TITOLO GRATUITO	Valore catastale	212,88	212,88	PROVINCIA	Trasferimento dal Demanio dello Stato in attuazione al DPCM del 20/02/2018, Verbale sottoscritto in data 20/09/2018
41309	TERRENI DEMANIALI	1.2.2.01.03.01.001	Demaniale	126	304	1.080	PG	FOLIGNO	SS N.77	No	01/10/2018	TRASFERIMENTO A TITOLO GRATUITO	Valore catastale	806,00	806,00	PROVINCIA	Trasferimento dal Demanio dello Stato in attuazione al DPCM del 20/02/2018, Verbale sottoscritto in data 20/09/2018
41310	TERRENI DEMANIALI	1.2.2.01.03.01.001	Demaniale	126	306	1.020	PG	FOLIGNO	SS N.77	No	01/10/2018	TRASFERIMENTO A TITOLO GRATUITO	Valore catastale	762,13	762,13	PROVINCIA	Trasferimento dal Demanio dello Stato in attuazione al DPCM del 20/02/2018, Verbale sottoscritto in data 20/09/2018
41280	TERRENI DEMANIALI	1.2.2.01.03.01.001	Demaniale	113	745	20	PG	FOLIGNO	SS N.77	No	01/10/2018	TRASFERIMENTO A TITOLO GRATUITO	Valore catastale	14,63	14,63	PROVINCIA	Trasferimento dal Demanio dello Stato in attuazione al DPCM del 20/02/2018, Verbale sottoscritto in data 20/09/2018
41285	TERRENI DEMANIALI	1.2.2.01.03.01.001	Demaniale	113	756	1.005	PG	FOLIGNO	SS N.77	No	01/10/2018	TRASFERIMENTO A TITOLO GRATUITO	Valore catastale	758,88	758,88	PROVINCIA	Trasferimento dal Demanio dello Stato in attuazione al DPCM del 20/02/2018, Verbale sottoscritto in data 20/09/2018
41287	TERRENI DEMANIALI	1.2.2.01.03.01.001	Demaniale	113	761	147	PG	FOLIGNO	SS N.77	No	01/10/2018	TRASFERIMENTO A TITOLO GRATUITO	Valore catastale	37,38	37,38	PROVINCIA	Trasferimento dal Demanio dello Stato in attuazione al DPCM del 20/02/2018, Verbale sottoscritto in data 20/09/2018
41293	TERRENI DEMANIALI	1.2.2.01.03.01.001	Demaniale	113	769	7.380	PG	FOLIGNO	SS N.77	No	01/10/2018	TRASFERIMENTO A TITOLO GRATUITO	Valore catastale	5.573,75	5.573,75	PROVINCIA	Trasferimento dal Demanio dello Stato in attuazione al DPCM del 20/02/2018, Verbale sottoscritto in data 20/09/2018
41294	TERRENI DEMANIALI	1.2.2.01.03.01.001	Demaniale	113	771	1.945	PG	FOLIGNO	SS N.77	No	01/10/2018	TRASFERIMENTO A TITOLO GRATUITO	Valore catastale	489,13	489,13	PROVINCIA	Trasferimento dal Demanio dello Stato in attuazione al DPCM del 20/02/2018, Verbale sottoscritto in data 20/09/2018
41295	TERRENI DEMANIALI	1.2.2.01.03.01.001	Demaniale	113	774	48	PG	FOLIGNO	SS N.77	No	01/10/2018	TRASFERIMENTO A TITOLO GRATUITO	Valore catastale	0,00	0,00	PROVINCIA	Trasferimento dal Demanio dello Stato in attuazione al DPCM del 20/02/2018, Verbale sottoscritto in data 20/09/2018
41300	TERRENI DEMANIALI	1.2.2.01.03.01.001	Demaniale	113	782	16	PG	FOLIGNO	SS N.77	No	01/10/2018	TRASFERIMENTO A TITOLO GRATUITO	Valore catastale	3,25	3,25	PROVINCIA	Trasferimento dal Demanio dello Stato in attuazione al DPCM del 20/02/2018, Verbale sottoscritto in data 20/09/2018
41301	TERRENI DEMANIALI	1.2.2.01.03.01.001	Demaniale	113	784	492	PG	FOLIGNO	SS N.77	No	01/10/2018	TRASFERIMENTO A TITOLO GRATUITO	Valore catastale	372,13	372,13	PROVINCIA	Trasferimento dal Demanio dello Stato in attuazione al DPCM del 20/02/2018, Verbale sottoscritto in data 20/09/2018

PATRIMONIO IMMOBILIARE REGIONE UMBRIA
Prospetto Terreni al 31/12/2019

Sviluppumbria S.p.A.

Numero Identificativo (da sistema informativo)	Classificazione secondo il piano dei conti dello Stato Patrimoniale in base al D.lgs.118/2011 (Descrizione)	Classificazione secondo il piano dei conti dello Stato Patrimoniale in base al D.lgs.118/2011 (Codice)	Classificazione ai sensi del codice civile (demaniale,disponibile, indisponibile)	Foglio	Particella	Superficie mq	Provincia	Comune	Località	Bene soggetto ad ammortamento	Data di acquisizione	Modalità di acquisizione	Criterio di valutazione secondo i principi del D.lgs 118/2011	Valore dell'immobile secondo i principi del D.lgs 118/2011 al 31/12/2019 (euro)	Valore dell'immobile secondo i principi del D.lgs 118/2011 al 31/12/2018 (euro)	Ente Gestore	Note
41304	TERRENI DEMANIALI	1.2.2.01.03.01.001	Demaniale	113	792	1.140	PG	FOLIGNO	SS N.77	No	01/10/2018	TRASFERIMENTO A TITOLO GRATUITO	Valore catastale	861,25	861,25	PROVINCIA	Trasferimento dal Demanio dello Stato in attuazione al DPCM del 20/02/2018, Verbale sottoscritto in data 20/09/2018
41305	TERRENI DEMANIALI	1.2.2.01.03.01.001	Demaniale	113	793	3.515	PG	FOLIGNO	SS N.77	No	01/10/2018	TRASFERIMENTO A TITOLO GRATUITO	Valore catastale	2.655,25	2.655,25	PROVINCIA	Trasferimento dal Demanio dello Stato in attuazione al DPCM del 20/02/2018, Verbale sottoscritto in data 20/09/2018
41199	TERRENI DEMANIALI	1.2.2.01.03.01.001	Demaniale	100	772	1	PG	FOLIGNO	SS N.77	No	01/10/2018	TRASFERIMENTO A TITOLO GRATUITO	Valore catastale	1,63	1,63	PROVINCIA	Trasferimento dal Demanio dello Stato in attuazione al DPCM del 20/02/2018, Verbale sottoscritto in data 20/09/2018
41202	TERRENI DEMANIALI	1.2.2.01.03.01.001	Demaniale	100	430	3.210	PG	FOLIGNO	SS N.77	No	01/10/2018	TRASFERIMENTO A TITOLO GRATUITO	Valore catastale	295,75	295,75	PROVINCIA	Trasferimento dal Demanio dello Stato in attuazione al DPCM del 20/02/2018, Verbale sottoscritto in data 20/09/2018
41203	TERRENI DEMANIALI	1.2.2.01.03.01.001	Demaniale	107	454	510	PG	FOLIGNO	SS N.77	No	01/10/2018	TRASFERIMENTO A TITOLO GRATUITO	Valore catastale	34,13	34,13	PROVINCIA	Trasferimento dal Demanio dello Stato in attuazione al DPCM del 20/02/2018, Verbale sottoscritto in data 20/09/2018
41204	TERRENI DEMANIALI	1.2.2.01.03.01.001	Demaniale	107	622	290	PG	FOLIGNO	SS N.77	No	01/10/2018	TRASFERIMENTO A TITOLO GRATUITO	Valore catastale	133,25	133,25	PROVINCIA	Trasferimento dal Demanio dello Stato in attuazione al DPCM del 20/02/2018, Verbale sottoscritto in data 20/09/2018
41205	TERRENI DEMANIALI	1.2.2.01.03.01.001	Demaniale	112	206	60	PG	FOLIGNO	SS N.77	No	01/10/2018	TRASFERIMENTO A TITOLO GRATUITO	Valore catastale	8,13	8,13	PROVINCIA	Trasferimento dal Demanio dello Stato in attuazione al DPCM del 20/02/2018, Verbale sottoscritto in data 20/09/2018
41216	TERRENI DEMANIALI	1.2.2.01.03.01.001	Demaniale	112	588	84	PG	FOLIGNO	SS N.77	No	01/10/2018	TRASFERIMENTO A TITOLO GRATUITO	Valore catastale	11,38	11,38	PROVINCIA	Trasferimento dal Demanio dello Stato in attuazione al DPCM del 20/02/2018, Verbale sottoscritto in data 20/09/2018
41219	TERRENI DEMANIALI	1.2.2.01.03.01.001	Demaniale	112	594	225	PG	FOLIGNO	SS N.77	No	01/10/2018	TRASFERIMENTO A TITOLO GRATUITO	Valore catastale	281,13	281,13	PROVINCIA	Trasferimento dal Demanio dello Stato in attuazione al DPCM del 20/02/2018, Verbale sottoscritto in data 20/09/2018
41220	TERRENI DEMANIALI	1.2.2.01.03.01.001	Demaniale	112	597	238	PG	FOLIGNO	SS N.77	No	01/10/2018	TRASFERIMENTO A TITOLO GRATUITO	Valore catastale	297,38	297,38	PROVINCIA	Trasferimento dal Demanio dello Stato in attuazione al DPCM del 20/02/2018, Verbale sottoscritto in data 20/09/2018
41221	TERRENI DEMANIALI	1.2.2.01.03.01.001	Demaniale	112	600	884	PG	FOLIGNO	SS N.77	No	01/10/2018	TRASFERIMENTO A TITOLO GRATUITO	Valore catastale	1.105,00	1.105,00	PROVINCIA	Trasferimento dal Demanio dello Stato in attuazione al DPCM del 20/02/2018, Verbale sottoscritto in data 20/09/2018
41223	TERRENI DEMANIALI	1.2.2.01.03.01.001	Demaniale	112	604	346	PG	FOLIGNO	SS N.77	No	01/10/2018	TRASFERIMENTO A TITOLO GRATUITO	Valore catastale	432,25	432,25	PROVINCIA	Trasferimento dal Demanio dello Stato in attuazione al DPCM del 20/02/2018, Verbale sottoscritto in data 20/09/2018
41224	TERRENI DEMANIALI	1.2.2.01.03.01.001	Demaniale	112	606	351	PG	FOLIGNO	SS N.77	No	01/10/2018	TRASFERIMENTO A TITOLO GRATUITO	Valore catastale	438,75	438,75	PROVINCIA	Trasferimento dal Demanio dello Stato in attuazione al DPCM del 20/02/2018, Verbale sottoscritto in data 20/09/2018
41225	TERRENI DEMANIALI	1.2.2.01.03.01.001	Demaniale	112	608	343	PG	FOLIGNO	SS N.77	No	01/10/2018	TRASFERIMENTO A TITOLO GRATUITO	Valore catastale	429,00	429,00	PROVINCIA	Trasferimento dal Demanio dello Stato in attuazione al DPCM del 20/02/2018, Verbale sottoscritto in data 20/09/2018
41191	TERRENI DEMANIALI	1.2.2.01.03.01.001	Demaniale	94	103	160	PG	FOLIGNO	SS N.77	No	01/10/2018	TRASFERIMENTO A TITOLO GRATUITO	Valore catastale	221,00	221,00	PROVINCIA	Trasferimento dal Demanio dello Stato in attuazione al DPCM del 20/02/2018, Verbale sottoscritto in data 20/09/2018
41233	TERRENI DEMANIALI	1.2.2.01.03.01.001	Demaniale	127	242	410	PG	FOLIGNO	SS N.77	No	01/10/2018	TRASFERIMENTO A TITOLO GRATUITO	Valore catastale	516,75	516,75	PROVINCIA	Trasferimento dal Demanio dello Stato in attuazione al DPCM del 20/02/2018, Verbale sottoscritto in data 20/09/2018
41234	TERRENI DEMANIALI	1.2.2.01.03.01.001	Demaniale	127	298	300	PG	FOLIGNO	SS N.77	No	01/10/2018	TRASFERIMENTO A TITOLO GRATUITO	Valore catastale	375,38	375,38	PROVINCIA	Trasferimento dal Demanio dello Stato in attuazione al DPCM del 20/02/2018, Verbale sottoscritto in data 20/09/2018
41235	TERRENI DEMANIALI	1.2.2.01.03.01.001	Demaniale	127	299	120	PG	FOLIGNO	SS N.77	No	01/10/2018	TRASFERIMENTO A TITOLO GRATUITO	Valore catastale	16,25	16,25	PROVINCIA	Trasferimento dal Demanio dello Stato in attuazione al DPCM del 20/02/2018, Verbale sottoscritto in data 20/09/2018
41236	TERRENI DEMANIALI	1.2.2.01.03.01.001	Demaniale	127	300	3	PG	FOLIGNO	SS N.77	No	01/10/2018	TRASFERIMENTO A TITOLO GRATUITO	Valore catastale	3,25	3,25	PROVINCIA	Trasferimento dal Demanio dello Stato in attuazione al DPCM del 20/02/2018, Verbale sottoscritto in data 20/09/2018
41237	TERRENI DEMANIALI	1.2.2.01.03.01.001	Demaniale	127	309	370	PG	FOLIGNO	SS N.77	No	01/10/2018	TRASFERIMENTO A TITOLO GRATUITO	Valore catastale	466,38	466,38	PROVINCIA	Trasferimento dal Demanio dello Stato in attuazione al DPCM del 20/02/2018, Verbale sottoscritto in data 20/09/2018

PATRIMONIO IMMOBILIARE REGIONE UMBRIA
Prospetto Terreni al 31/12/2019

Sviluppumbria S.p.A.

Numero Identificativo (da sistema informativo)	Classificazione secondo il piano dei conti dello Stato Patrimoniale in base al D.lgs.118/2011 (Descrizione)	Classificazione secondo il piano dei conti dello Stato Patrimoniale in base al D.lgs.118/2011 (Codice)	Classificazione ai sensi del codice civile (demaniale,disponibile, indisponibile)	Foglio	Particella	Superficie mq	Provincia	Comune	Località	Bene soggetto ad ammortamento	Data di acquisizione	Modalità di acquisizione	Criterio di valutazione secondo i principi del D.lgs 118/2011	Valore dell'immobile secondo i principi del D.lgs 118/2011 al 31/12/2019 (euro)	Valore dell'immobile secondo i principi del D.lgs 118/2011 al 31/12/2018 (euro)	Ente Gestore	Note
41238	TERRENI DEMANIALI	1.2.2.01.03.01.001	Demaniale	127	313	2.720	PG	FOLIGNO	SS N.77	No	01/10/2018	TRASFERIMENTO A TITOLO GRATUITO	Valore catastale	3.630,25	3.630,25	PROVINCIA	Trasferimento dal Demanio dello Stato in attuazione al DPCM del 20/02/2018, Verbale sottoscritto in data 20/09/2018
28000	TERRENI DEMANIALI	1.2.2.01.03.01.001	Demaniale	5	102	16	PG	FOSSATO DI VICO		No	05/03/2008	ACQUISIZIONE	Valore catastale	1,63	1,63	REGIONE	Il valore del bene è stato determinato con il criterio Valore Catastale in quanto non si conosce il valore di acquisizione
28039	TERRENI DEMANIALI	1.2.2.01.03.01.001	Demaniale	13	593	1	PG	FRATTA TODINA		No	30/09/2008	ACQUISIZIONE	Valore catastale	1,63	1,63	UMBRIA TPL E MOBILITA' S.p.A.	Il valore del bene è stato determinato con il criterio Valore Catastale in quanto non si conosce il valore di acquisizione
28023	TERRENI DEMANIALI	1.2.2.01.03.01.001	Demaniale	14	660	188	PG	FRATTA TODINA		No	24/07/2007	TRASFERIMENTO A TITOLO GRATUITO	Valore catastale	26,32	26,32	UMBRIA TPL E MOBILITA' S.p.A.	Il valore è stato determinato applicando il valore del R.D. delle particelle limitrofe aventi la stessa coltura: PASCOLO ARBORATO
28047	TERRENI DEMANIALI	1.2.2.01.03.01.001	Demaniale	13	515	8	PG	FRATTA TODINA		No	09/01/2009	ACQUISIZIONE	Valore acquisizione	8,81	8,81	UMBRIA TPL E MOBILITA' S.p.A.	
28048	TERRENI DEMANIALI	1.2.2.01.03.01.001	Demaniale	13	588	57	PG	FRATTA TODINA		No	09/01/2009	ACQUISIZIONE	Valore acquisizione	62,80	62,80	UMBRIA TPL E MOBILITA' S.p.A.	
28050	TERRENI DEMANIALI	1.2.2.01.03.01.001	Demaniale	14	658	48	PG	FRATTA TODINA		No	09/01/2009	ACQUISIZIONE	Valore acquisizione	51,98	51,98	UMBRIA TPL E MOBILITA' S.p.A.	
28014	TERRENI DEMANIALI	1.2.2.01.03.01.001	Demaniale	7	73	2.670	PG	FRATTA TODINA		No	24/07/2007	TRASFERIMENTO A TITOLO GRATUITO	Valore catastale	0,00	0,00	UMBRIA TPL E MOBILITA' S.p.A.	
28018	TERRENI DEMANIALI	1.2.2.01.03.01.001	Demaniale	13	33	32	PG	FRATTA TODINA		No	24/07/2007	TRASFERIMENTO A TITOLO GRATUITO	Valore catastale	34,13	34,13	UMBRIA TPL E MOBILITA' S.p.A.	
28034	TERRENI DEMANIALI	1.2.2.01.03.01.001	Demaniale	13	552	50	PG	FRATTA TODINA		No	24/07/2007	TRASFERIMENTO A TITOLO GRATUITO	Valore catastale	0,00	0,00	UMBRIA TPL E MOBILITA' S.p.A.	
28044	TERRENI DEMANIALI	1.2.2.01.03.01.001	Demaniale	13	581	697	PG	FRATTA TODINA		No	30/09/2008	ACQUISIZIONE	Valore catastale	585,00	585,00	UMBRIA TPL E MOBILITA' S.p.A.	Il valore del bene è stato determinato con il criterio Valore Catastale in quanto non si conosce il valore di acquisizione
28036	TERRENI DEMANIALI	1.2.2.01.03.01.001	Demaniale	13	591	28	PG	FRATTA TODINA		No	30/09/2008	ACQUISIZIONE	Valore catastale	22,75	22,75	UMBRIA TPL E MOBILITA' S.p.A.	Il valore del bene è stato determinato con il criterio Valore Catastale in quanto non si conosce il valore di acquisizione
28015	TERRENI DEMANIALI	1.2.2.01.03.01.001	Demaniale	7	91	160	PG	FRATTA TODINA		No	24/07/2007	TRASFERIMENTO A TITOLO GRATUITO	Valore catastale	0,00	0,00	UMBRIA TPL E MOBILITA' S.p.A.	
28052	TERRENI DEMANIALI	1.2.2.01.03.01.001	Demaniale	14	664	168	PG	FRATTA TODINA		No	09/01/2009	ACQUISIZIONE	Valore acquisizione	181,94	181,94	UMBRIA TPL E MOBILITA' S.p.A.	
28031	TERRENI DEMANIALI	1.2.2.01.03.01.001	Demaniale	17	53	2.030	PG	FRATTA TODINA		No	24/07/2007	TRASFERIMENTO A TITOLO GRATUITO	Valore catastale	1.703,00	1.703,00	UMBRIA TPL E MOBILITA' S.p.A.	
28010	TERRENI DEMANIALI	1.2.2.01.03.01.001	Demaniale	5	3	680	PG	FRATTA TODINA		No	24/07/2007	TRASFERIMENTO A TITOLO GRATUITO	Valore catastale	0,00	0,00	UMBRIA TPL E MOBILITA' S.p.A.	
28037	TERRENI DEMANIALI	1.2.2.01.03.01.001	Demaniale	13	615	1	PG	FRATTA TODINA		No	30/09/2008	ACQUISIZIONE	Valore catastale	1,63	1,63	UMBRIA TPL E MOBILITA' S.p.A.	Il valore del bene è stato determinato con il criterio Valore Catastale in quanto non si conosce il valore di acquisizione
28055	TERRENI DEMANIALI	1.2.2.01.03.01.001	Demaniale	1	480	234	PG	FRATTA TODINA		No	09/01/2009	ACQUISIZIONE	Valore acquisizione	420,94	420,94	UMBRIA TPL E MOBILITA' S.p.A.	
28056	TERRENI DEMANIALI	1.2.2.01.03.01.001	Demaniale	13	109	64	PG	FRATTA TODINA		No	09/01/2009	ACQUISIZIONE	Valore acquisizione	40,24	40,24	UMBRIA TPL E MOBILITA' S.p.A.	
28027	TERRENI DEMANIALI	1.2.2.01.03.01.001	Demaniale	16	87	490	PG	FRATTA TODINA		No	24/07/2007	TRASFERIMENTO A TITOLO GRATUITO	Valore catastale	513,50	513,50	UMBRIA TPL E MOBILITA' S.p.A.	

PATRIMONIO IMMOBILIARE REGIONE UMBRIA
Prospetto Terreni al 31/12/2019

Sviluppumbria S.p.A.

Numero Identificativo (da sistema informativo)	Classificazione secondo il piano dei conti dello Stato Patrimoniale in base al D.lgs.118/2011 (Descrizione)	Classificazione secondo il piano dei conti dello Stato Patrimoniale in base al D.lgs.118/2011 (Codice)	Classificazione ai sensi del codice civile (demaniale,disponibile, indisponibile)	Foglio	Particella	Superficie mq	Provincia	Comune	Località	Bene soggetto ad ammortamento	Data di acquisizione	Modalità di acquisizione	Criterio di valutazione secondo i principi del D.lgs 118/2011	Valore dell'immobile secondo i principi del D.lgs 118/2011 al 31/12/2019 (euro)	Valore dell'immobile secondo i principi del D.lgs 118/2011 al 31/12/2018 (euro)	Ente Gestore	Note
28028	TERRENI DEMANIALI	1.2.2.01.03.01.001	Demaniale	16	99	1.040	PG	FRATTA TODINA		No	24/07/2007	TRASFERIMENTO A TITOLO GRATUITO	Valore catastale	872,63	872,63	UMBRIA TPL E MOBILITA' S.p.A.	
28030	TERRENI DEMANIALI	1.2.2.01.03.01.001	Demaniale	17	48	380	PG	FRATTA TODINA		No	24/07/2007	TRASFERIMENTO A TITOLO GRATUITO	Valore catastale	42,25	42,25	UMBRIA TPL E MOBILITA' S.p.A.	
28035	TERRENI DEMANIALI	1.2.2.01.03.01.001	Demaniale	13	590	130	PG	FRATTA TODINA		No	30/09/2008	ACQUISIZIONE	Valore catastale	108,88	108,88	UMBRIA TPL E MOBILITA' S.p.A.	Il valore del bene è stato determinato con il criterio Valore Catastale in quanto non si conosce il valore di acquisizione
28006	TERRENI DEMANIALI	1.2.2.01.03.01.001	Demaniale	1	92	2.660	PG	FRATTA TODINA		No	24/07/2007	TRASFERIMENTO A TITOLO GRATUITO	Valore catastale	0,00	0,00	UMBRIA TPL E MOBILITA' S.p.A.	
28008	TERRENI DEMANIALI	1.2.2.01.03.01.001	Demaniale	5	1	770	PG	FRATTA TODINA		No	24/07/2007	TRASFERIMENTO A TITOLO GRATUITO	Valore catastale	840,13	840,13	UMBRIA TPL E MOBILITA' S.p.A.	
28009	TERRENI DEMANIALI	1.2.2.01.03.01.001	Demaniale	5	2	290	PG	FRATTA TODINA		No	24/07/2007	TRASFERIMENTO A TITOLO GRATUITO	Valore catastale	43,50	43,50	UMBRIA TPL E MOBILITA' S.p.A.	Il valore è stato determinato applicando il valore del R.D. delle particelle limitrofe aventi la stessa coltura: PASCOLO ARBORATO
28022	TERRENI DEMANIALI	1.2.2.01.03.01.001	Demaniale	14	659	442	PG	FRATTA TODINA		No	24/07/2007	TRASFERIMENTO A TITOLO GRATUITO	Valore catastale	63,28	63,28	UMBRIA TPL E MOBILITA' S.p.A.	Il valore è stato determinato applicando il valore del R.D. delle particelle limitrofe aventi la stessa coltura: PASCOLO ARBORATO
28053	TERRENI DEMANIALI	1.2.2.01.03.01.001	Demaniale	14	666	9	PG	FRATTA TODINA		No	09/01/2009	ACQUISIZIONE	Valore acquisizione	9,75	9,75	UMBRIA TPL E MOBILITA' S.p.A.	
28038	TERRENI DEMANIALI	1.2.2.01.03.01.001	Demaniale	13	592	50	PG	FRATTA TODINA		No	30/09/2008	ACQUISIZIONE	Valore catastale	42,25	42,25	UMBRIA TPL E MOBILITA' S.p.A.	Il valore del bene è stato determinato con il criterio Valore Catastale in quanto non si conosce il valore di acquisizione
28040	TERRENI DEMANIALI	1.2.2.01.03.01.001	Demaniale	13	595	590	PG	FRATTA TODINA		No	30/09/2008	ACQUISIZIONE	Valore catastale	495,63	495,63	UMBRIA TPL E MOBILITA' S.p.A.	Il valore del bene è stato determinato con il criterio Valore Catastale in quanto non si conosce il valore di acquisizione
28046	TERRENI DEMANIALI	1.2.2.01.03.01.001	Demaniale	13	514	64	PG	FRATTA TODINA		No	09/01/2009	ACQUISIZIONE	Valore acquisizione	70,51	70,51	UMBRIA TPL E MOBILITA' S.p.A.	
28024	TERRENI DEMANIALI	1.2.2.01.03.01.001	Demaniale	16	47	3.580	PG	FRATTA TODINA		No	24/07/2007	TRASFERIMENTO A TITOLO GRATUITO	Valore catastale	601,25	601,25	UMBRIA TPL E MOBILITA' S.p.A.	
28049	TERRENI DEMANIALI	1.2.2.01.03.01.001	Demaniale	13	589	35	PG	FRATTA TODINA		No	09/01/2009	ACQUISIZIONE	Valore acquisizione	38,56	38,56	UMBRIA TPL E MOBILITA' S.p.A.	
28043	TERRENI DEMANIALI	1.2.2.01.03.01.001	Demaniale	13	579	4	PG	FRATTA TODINA		No	30/09/2008	ACQUISIZIONE	Valore catastale	3,25	3,25	UMBRIA TPL E MOBILITA' S.p.A.	Il valore del bene è stato determinato con il criterio Valore Catastale in quanto non si conosce il valore di acquisizione
28057	TERRENI DEMANIALI	1.2.2.01.03.01.001	Demaniale	13	584	105	PG	FRATTA TODINA		No	02/02/2009	ACQUISIZIONE	Valore acquisizione	66,02	66,02	UMBRIA TPL E MOBILITA' S.p.A.	
28045	TERRENI DEMANIALI	1.2.2.01.03.01.001	Demaniale	13	582	55	PG	FRATTA TODINA		No	30/09/2008	ACQUISIZIONE	Valore catastale	45,50	45,50	UMBRIA TPL E MOBILITA' S.p.A.	Il valore del bene è stato determinato con il criterio Valore Catastale in quanto non si conosce il valore di acquisizione
28020	TERRENI DEMANIALI	1.2.2.01.03.01.001	Demaniale	14	11	4.200	PG	FRATTA TODINA		No	24/07/2007	TRASFERIMENTO A TITOLO GRATUITO	Valore catastale	0,00	0,00	UMBRIA TPL E MOBILITA' S.p.A.	
28026	TERRENI DEMANIALI	1.2.2.01.03.01.001	Demaniale	16	84	1.170	PG	FRATTA TODINA		No	24/07/2007	TRASFERIMENTO A TITOLO GRATUITO	Valore catastale	0,00	0,00	UMBRIA TPL E MOBILITA' S.p.A.	
28016	TERRENI DEMANIALI	1.2.2.01.03.01.001	Demaniale	13	20	8	PG	FRATTA TODINA		No	24/07/2007	TRASFERIMENTO A TITOLO GRATUITO	Valore catastale	5,03	5,03	UMBRIA TPL E MOBILITA' S.p.A.	Il valore è stato determinato applicando il valore del R.D. delle particelle limitrofe aventi la stessa coltura: PASCOLO ARB
28051	TERRENI DEMANIALI	1.2.2.01.03.01.001	Demaniale	14	662	986	PG	FRATTA TODINA		No	09/01/2009	ACQUISIZIONE	Valore acquisizione	1.067,83	1.067,83	UMBRIA TPL E MOBILITA' S.p.A.	

PATRIMONIO IMMOBILIARE REGIONE UMBRIA
Prospetto Terreni al 31/12/2019

Sviluppumbria S.p.A.

Numero Identificativo (da sistema informativo)	Classificazione secondo il piano dei conti dello Stato Patrimoniale in base al D.lgs.118/2011 (Descrizione)	Classificazione secondo il piano dei conti dello Stato Patrimoniale in base al D.lgs.118/2011 (Codice)	Classificazione ai sensi del codice civile (demaniale,disponibile, indisponibile)	Foglio	Particella	Superficie mq	Provincia	Comune	Località	Bene soggetto ad ammortamento	Data di acquisizione	Modalità di acquisizione	Criterio di valutazione secondo i principi del D.lgs 118/2011	Valore dell'immobile secondo i principi del D.lgs 118/2011 al 31/12/2019 (euro)	Valore dell'immobile secondo i principi del D.lgs 118/2011 al 31/12/2018 (euro)	Ente Gestore	Note
28021	TERRENI DEMANIALI	1.2.2.01.03.01.001	Demaniale	14	138	14.490	PG	FRATTA TODINA		No	24/07/2007	TRASFERIMENTO A TITOLO GRATUITO	Valore catastale	0,00	0,00	UMBRIA TPL E MOBILITA' S.p.A.	
28054	TERRENI DEMANIALI	1.2.2.01.03.01.001	Demaniale	1	484	61	PG	FRATTA TODINA		No	09/01/2009	ACQUISIZIONE	Valore acquisizione	109,74	109,74	UMBRIA TPL E MOBILITA' S.p.A.	
28041	TERRENI DEMANIALI	1.2.2.01.03.01.001	Demaniale	13	598	1.834	PG	FRATTA TODINA		No	30/09/2008	ACQUISIZIONE	Valore catastale	1.538,88	1.538,88	UMBRIA TPL E MOBILITA' S.p.A.	Il valore del bene è stato determinato con il criterio Valore Catastale in quanto non si conosce il valore di acquisizione
28011	TERRENI DEMANIALI	1.2.2.01.03.01.001	Demaniale	5	7	3.560	PG	FRATTA TODINA		No	24/07/2007	TRASFERIMENTO A TITOLO GRATUITO	Valore catastale	0,00	0,00	UMBRIA TPL E MOBILITA' S.p.A.	
28012	TERRENI DEMANIALI	1.2.2.01.03.01.001	Demaniale	5	38	9.900	PG	FRATTA TODINA		No	24/07/2007	TRASFERIMENTO A TITOLO GRATUITO	Valore catastale	0,00	0,00	UMBRIA TPL E MOBILITA' S.p.A.	
28013	TERRENI DEMANIALI	1.2.2.01.03.01.001	Demaniale	7	43	9.370	PG	FRATTA TODINA		No	24/07/2007	TRASFERIMENTO A TITOLO GRATUITO	Valore catastale	0,00	0,00	UMBRIA TPL E MOBILITA' S.p.A.	
28017	TERRENI DEMANIALI	1.2.2.01.03.01.001	Demaniale	13	29	5.640	PG	FRATTA TODINA		No	24/07/2007	TRASFERIMENTO A TITOLO GRATUITO	Valore catastale	0,00	0,00	UMBRIA TPL E MOBILITA' S.p.A.	
28004	TERRENI DEMANIALI	1.2.2.01.03.01.001	Demaniale	1	17	3.560	PG	FRATTA TODINA		No	24/07/2007	TRASFERIMENTO A TITOLO GRATUITO	Valore catastale	0,00	0,00	UMBRIA TPL E MOBILITA' S.p.A.	
28005	TERRENI DEMANIALI	1.2.2.01.03.01.001	Demaniale	1	18	10.260	PG	FRATTA TODINA		No	24/07/2007	TRASFERIMENTO A TITOLO GRATUITO	Valore catastale	0,00	0,00	UMBRIA TPL E MOBILITA' S.p.A.	
28007	TERRENI DEMANIALI	1.2.2.01.03.01.001	Demaniale	1	93	950	PG	FRATTA TODINA		No	24/07/2007	TRASFERIMENTO A TITOLO GRATUITO	Valore catastale	0,00	0,00	UMBRIA TPL E MOBILITA' S.p.A.	
28025	TERRENI DEMANIALI	1.2.2.01.03.01.001	Demaniale	16	83	120	PG	FRATTA TODINA		No	24/07/2007	TRASFERIMENTO A TITOLO GRATUITO	Valore catastale	13,00	13,00	UMBRIA TPL E MOBILITA' S.p.A.	
28029	TERRENI DEMANIALI	1.2.2.01.03.01.001	Demaniale	17	7	590	PG	FRATTA TODINA		No	24/07/2007	TRASFERIMENTO A TITOLO GRATUITO	Valore catastale	619,13	619,13	UMBRIA TPL E MOBILITA' S.p.A.	
28032	TERRENI DEMANIALI	1.2.2.01.03.01.001	Demaniale	17	65	8.990	PG	FRATTA TODINA		No	24/07/2007	TRASFERIMENTO A TITOLO GRATUITO	Valore catastale	0,00	0,00	UMBRIA TPL E MOBILITA' S.p.A.	
28033	TERRENI DEMANIALI	1.2.2.01.03.01.001	Demaniale	13	551	3.450	PG	FRATTA TODINA		No	24/07/2007	TRASFERIMENTO A TITOLO GRATUITO	Valore catastale	0,00	0,00	UMBRIA TPL E MOBILITA' S.p.A.	
28019	TERRENI DEMANIALI	1.2.2.01.03.01.001	Demaniale	13	88	4.500	PG	FRATTA TODINA		No	24/07/2007	TRASFERIMENTO A TITOLO GRATUITO	Valore catastale	0,00	0,00	UMBRIA TPL E MOBILITA' S.p.A.	
28042	TERRENI DEMANIALI	1.2.2.01.03.01.001	Demaniale	13	601	26	PG	FRATTA TODINA		No	30/09/2008	ACQUISIZIONE	Valore catastale	21,13	21,13	UMBRIA TPL E MOBILITA' S.p.A.	Il valore del bene è stato determinato con il criterio Valore Catastale in quanto non si conosce il valore di acquisizione
28063	TERRENI DEMANIALI	1.2.2.01.03.01.001	Demaniale	2	1375	7	PG	GIANO DELL'UMBRIA	Largo Alcide De Gasperi	No	20/04/2011	ACQUISIZIONE	Valore acquisizione	515,52	515,52	PROVINCIA	
40161	TERRENI DEMANIALI	1.2.2.01.03.01.001	Demaniale	2	1381	18	PG	GIANO DELL'UMBRIA		No	04/10/2013	ACQUISIZIONE	Valore catastale	7,34	7,34	PROVINCIA	Il valore è stato determinato applicando il valore del R.D. delle particelle limitrofe aventi la stessa coltura: INCOLT PROD
40158	TERRENI DEMANIALI	1.2.2.01.03.01.001	Demaniale	2	1191	7	PG	GIANO DELL'UMBRIA		No	04/10/2013	ACQUISIZIONE	Valore catastale	3,60	3,60	PROVINCIA	Il valore è stato determinato applicando il valore del R.D. delle particelle limitrofe aventi la stessa coltura: SEMIN ARBOR
40162	TERRENI DEMANIALI	1.2.2.01.03.01.001	Demaniale	2	1552	4	PG	GIANO DELL'UMBRIA		No	04/10/2013	ACQUISIZIONE	Valore catastale	1,63	1,63	PROVINCIA	Il valore del bene è stato determinato con il criterio Valore Catastale in quanto non si conosce il valore di acquisizione

PATRIMONIO IMMOBILIARE REGIONE UMBRIA
Prospetto Terreni al 31/12/2019

Sviluppumbria S.p.A.

Numero Identificativo (da sistema informativo)	Classificazione secondo il piano dei conti dello Stato Patrimoniale in base al D.lgs.118/2011 (Descrizione)	Classificazione secondo il piano dei conti dello Stato Patrimoniale in base al D.lgs.118/2011 (Codice)	Classificazione ai sensi del codice civile (demaniale,disponibile, indisponibile)	Foglio	Particella	Superficie mq	Provincia	Comune	Località	Bene soggetto ad ammortamento	Data di acquisizione	Modalità di acquisizione	Criterio di valutazione secondo i principi del D.lgs 118/2011	Valore dell'immobile secondo i principi del D.lgs 118/2011 al 31/12/2019 (euro)	Valore dell'immobile secondo i principi del D.lgs 118/2011 al 31/12/2018 (euro)	Ente Gestore	Note
28065	TERRENI DEMANIALI	1.2.2.01.03.01.001	Demaniale	2	1373	5	PG	GIANO DELL'UMBRIA	Largo Alcide De Gasperi	No	20/04/2011	ACQUISIZIONE	Valore acquisizione	368,23	368,23	PROVINCIA	
28066	TERRENI DEMANIALI	1.2.2.01.03.01.001	Demaniale	2	1440	332	PG	GIANO DELL'UMBRIA	Via Olindo Vernocchi snc	No	20/04/2011	ESPROPRIO	Valore acquisizione	22.227,40	22.227,40	PROVINCIA	
28068	TERRENI DEMANIALI	1.2.2.01.03.01.001	Demaniale	2	1383	10	PG	GIANO DELL'UMBRIA		No	20/04/2011	ACQUISIZIONE	Valore acquisizione	451,66	451,66	PROVINCIA	
28060	TERRENI DEMANIALI	1.2.2.01.03.01.001	Demaniale	2	1384	56	PG	GIANO DELL'UMBRIA	Via Roma Bastardo	No	20/04/2011	ACQUISIZIONE	Valore acquisizione	3.913,54	3.913,54	PROVINCIA	
28062	TERRENI DEMANIALI	1.2.2.01.03.01.001	Demaniale	2	1372	20	PG	GIANO DELL'UMBRIA		No	20/04/2011	ACQUISIZIONE	Valore acquisizione	566,50	566,50	PROVINCIA	
40176	TERRENI DEMANIALI	1.2.2.01.03.01.001	Demaniale	2	1380	65	PG	GIANO DELL'UMBRIA	Via Olindo Verocchi	No	22/05/2013	ACQUISIZIONE	Valore acquisizione	200,42	200,42	PROVINCIA	
40177	TERRENI DEMANIALI	1.2.2.01.03.01.001	Demaniale	2	1379	175	PG	GIANO DELL'UMBRIA	Largo Alcide De Gasperi	No	22/05/2013	ACQUISIZIONE	Valore acquisizione	539,58	539,58	PROVINCIA	
28064	TERRENI DEMANIALI	1.2.2.01.03.01.001	Demaniale	2	1376	1	PG	GIANO DELL'UMBRIA	Largo Alcide De Gasperi	No	20/04/2011	ACQUISIZIONE	Valore acquisizione	73,65	73,65	PROVINCIA	
40157	TERRENI DEMANIALI	1.2.2.01.03.01.001	Demaniale	2	1377	15	PG	GIANO DELL'UMBRIA	Largo Alcide De Gasperi	No	07/03/2012	ACQUISIZIONE	Valore catastale	7,72	7,72	PROVINCIA	Il valore è stato determinato applicando il valore del R.D. delle particelle limitrofe aventi la stessa coltura: SEMIN ARBOR
40159	TERRENI DEMANIALI	1.2.2.01.03.01.001	Demaniale	2	1192	60	PG	GIANO DELL'UMBRIA		No	04/10/2013	ACQUISIZIONE	Valore catastale	30,88	30,88	PROVINCIA	Il valore del bene è stato determinato con il criterio Valore Catastale in quanto non si conosce il valore di acquisizione
40160	TERRENI DEMANIALI	1.2.2.01.03.01.001	Demaniale	2	1378	17	PG	GIANO DELL'UMBRIA		No	04/10/2013	ACQUISIZIONE	Valore catastale	8,13	8,13	PROVINCIA	Il valore del bene è stato determinato con il criterio Valore Catastale in quanto non si conosce il valore di acquisizione
28059	TERRENI DEMANIALI	1.2.2.01.03.01.001	Demaniale	2	1374	10	PG	GIANO DELL'UMBRIA	Largo Alcide De Gasperi	No	20/04/2011	ACQUISIZIONE	Valore acquisizione	736,45	736,45	PROVINCIA	
28058	TERRENI DEMANIALI	1.2.2.01.03.01.001	Demaniale	2	858	15	PG	GIANO DELL'UMBRIA		No	04/12/2009	TRASFERIMENTO A TITOLO GRATUITO	Valore catastale	6,11	6,11	PROVINCIA	Il valore è stato determinato applicando il valore del R.D. delle particelle limitrofe aventi la stessa coltura: INCOLT PROD
28061	TERRENI DEMANIALI	1.2.2.01.03.01.001	Demaniale	2	1382	5	PG	GIANO DELL'UMBRIA	Largo Alcide De Gasperi	No	20/04/2011	ACQUISIZIONE	Valore acquisizione	226,60	226,60	PROVINCIA	
41456	TERRENI DEMANIALI	1.2.2.01.03.01.001	Demaniale	8	1167	1.354	PG	GIANO DELL'UMBRIA		No	04/12/2009	TRASFERIMENTO A TITOLO GRATUITO		0,00	0,00	PROVINCIA	Particella originata con aggiornamento catastale del 2019 - Relitto stradale
28067	TERRENI DEMANIALI	1.2.2.01.03.01.001	Demaniale	2	1441	66	PG	GIANO DELL'UMBRIA	Via Olindo Vernocchi, snc	No	20/04/2011	ESPROPRIO	Valore catastale	26,90	26,90	PROVINCIA	Il valore è stato determinato applicando il valore del R.D. delle particelle limitrofe aventi la stessa coltura: INCOLT PROD
28070	TERRENI DEMANIALI	1.2.2.01.03.01.001	Demaniale	74	63	396	PG	GUALDO CATTANEO		No	01/01/2011	ESPROPRIO	Valore acquisizione	666,94	666,94	PROVINCIA	
28069	TERRENI DEMANIALI	1.2.2.01.03.01.001	Demaniale	74	61	150	PG	GUALDO CATTANEO		No	01/01/2011	ESPROPRIO	Valore acquisizione	252,62	252,62	PROVINCIA	
28071	TERRENI DEMANIALI	1.2.2.01.03.01.001	Demaniale	74	592	22	PG	GUALDO CATTANEO		No	01/01/2011	ESPROPRIO	Valore acquisizione	37,05	37,05	PROVINCIA	
28281	TERRENI DEMANIALI	1.2.2.01.03.01.001	Demaniale	60	439	136	PG	GUALDO TADINO		No	13/11/2009	TRASFERIMENTO A TITOLO GRATUITO	Valore catastale	68,25	68,25	PROVINCIA	

PATRIMONIO IMMOBILIARE REGIONE UMBRIA
Prospetto Terreni al 31/12/2019

Sviluppumbria S.p.A.

Numero Identificativo (da sistema informativo)	Classificazione secondo il piano dei conti dello Stato Patrimoniale in base al D.lgs.118/2011 (Descrizione)	Classificazione secondo il piano dei conti dello Stato Patrimoniale in base al D.lgs.118/2011 (Codice)	Classificazione ai sensi del codice civile (demaniale,disponibile, indisponibile)	Foglio	Particella	Superficie mq	Provincia	Comune	Località	Bene soggetto ad ammortamento	Data di acquisizione	Modalità di acquisizione	Criterio di valutazione secondo i principi del D.lgs 118/2011	Valore dell'immobile secondo i principi del D.lgs 118/2011 al 31/12/2019 (euro)	Valore dell'immobile secondo i principi del D.lgs 118/2011 al 31/12/2018 (euro)	Ente Gestore	Note
28284	TERRENI DEMANIALI	1.2.2.01.03.01.001	Demaniale	60	442	170	PG	GUALDO TADINO		No	13/11/2009	TRASFERIMENTO A TITOLO GRATUITO	Valore catastale	86,13	86,13	PROVINCIA	
28286	TERRENI DEMANIALI	1.2.2.01.03.01.001	Demaniale	60	444	85	PG	GUALDO TADINO		No	13/11/2009	TRASFERIMENTO A TITOLO GRATUITO	Valore catastale	42,25	42,25	PROVINCIA	
28289	TERRENI DEMANIALI	1.2.2.01.03.01.001	Demaniale	60	447	10	PG	GUALDO TADINO		No	13/11/2009	TRASFERIMENTO A TITOLO GRATUITO	Valore catastale	4,88	4,88	PROVINCIA	
28097	TERRENI DEMANIALI	1.2.2.01.03.01.001	Demaniale	20	242	290	PG	GUALDO TADINO		No	13/05/1980	ESPROPRIO	Valore acquisizione	116,07	116,07	PROVINCIA	
28099	TERRENI DEMANIALI	1.2.2.01.03.01.001	Demaniale	20	245	10	PG	GUALDO TADINO		No	13/05/1980	ESPROPRIO	Valore acquisizione	4,00	4,00	PROVINCIA	
28102	TERRENI DEMANIALI	1.2.2.01.03.01.001	Demaniale	20	250	1.460	PG	GUALDO TADINO		No	13/05/1980	ESPROPRIO	Valore acquisizione	584,34	584,34	PROVINCIA	
28412	TERRENI DEMANIALI	1.2.2.01.03.01.001	Demaniale	109	278	440	PG	GUALDO TADINO		No	13/11/2009	TRASFERIMENTO A TITOLO GRATUITO	Valore catastale	144,63	144,63	PROVINCIA	
28413	TERRENI DEMANIALI	1.2.2.01.03.01.001	Demaniale	109	279	860	PG	GUALDO TADINO		No	13/11/2009	TRASFERIMENTO A TITOLO GRATUITO	Valore catastale	281,13	281,13	PROVINCIA	
28416	TERRENI DEMANIALI	1.2.2.01.03.01.001	Demaniale	109	282	90	PG	GUALDO TADINO		No	13/11/2009	TRASFERIMENTO A TITOLO GRATUITO	Valore catastale	29,25	29,25	PROVINCIA	
28419	TERRENI DEMANIALI	1.2.2.01.03.01.001	Demaniale	110	278	35	PG	GUALDO TADINO		No	13/11/2009	TRASFERIMENTO A TITOLO GRATUITO	Valore catastale	11,38	11,38	PROVINCIA	
28346	TERRENI DEMANIALI	1.2.2.01.03.01.001	Demaniale	89	194	110	PG	GUALDO TADINO		No	13/11/2009	TRASFERIMENTO A TITOLO GRATUITO	Valore catastale	35,75	35,75	PROVINCIA	
28350	TERRENI DEMANIALI	1.2.2.01.03.01.001	Demaniale	89	199	35	PG	GUALDO TADINO		No	13/11/2009	TRASFERIMENTO A TITOLO GRATUITO	Valore catastale	11,38	11,38	PROVINCIA	Il valore è stato determinato applicando il valore del R.D. delle particelle limitrofe aventi la stessa coltura: SEMIN ARBOR
28352	TERRENI DEMANIALI	1.2.2.01.03.01.001	Demaniale	89	201	200	PG	GUALDO TADINO		No	13/11/2009	TRASFERIMENTO A TITOLO GRATUITO	Valore catastale	65,00	65,00	PROVINCIA	
28353	TERRENI DEMANIALI	1.2.2.01.03.01.001	Demaniale	89	202	10	PG	GUALDO TADINO		No	13/11/2009	TRASFERIMENTO A TITOLO GRATUITO	Valore catastale	3,25	3,25	PROVINCIA	
28383	TERRENI DEMANIALI	1.2.2.01.03.01.001	Demaniale	97	494	80	PG	GUALDO TADINO		No	13/11/2009	TRASFERIMENTO A TITOLO GRATUITO	Valore catastale	26,00	26,00	PROVINCIA	
28396	TERRENI DEMANIALI	1.2.2.01.03.01.001	Demaniale	109	254	200	PG	GUALDO TADINO		No	13/11/2009	TRASFERIMENTO A TITOLO GRATUITO	Valore catastale	65,00	65,00	PROVINCIA	
28398	TERRENI DEMANIALI	1.2.2.01.03.01.001	Demaniale	109	264	120	PG	GUALDO TADINO		No	13/11/2009	TRASFERIMENTO A TITOLO GRATUITO	Valore catastale	11,38	11,38	PROVINCIA	
28402	TERRENI DEMANIALI	1.2.2.01.03.01.001	Demaniale	109	268	30	PG	GUALDO TADINO		No	13/11/2009	TRASFERIMENTO A TITOLO GRATUITO	Valore catastale	4,88	4,88	PROVINCIA	
28404	TERRENI DEMANIALI	1.2.2.01.03.01.001	Demaniale	109	270	60	PG	GUALDO TADINO		No	13/11/2009	TRASFERIMENTO A TITOLO GRATUITO	Valore catastale	19,50	19,50	PROVINCIA	
28384	TERRENI DEMANIALI	1.2.2.01.03.01.001	Demaniale	108	197	30	PG	GUALDO TADINO		No	13/11/2009	TRASFERIMENTO A TITOLO GRATUITO	Valore catastale	9,75	9,75	PROVINCIA	

PATRIMONIO IMMOBILIARE REGIONE UMBRIA
Prospetto Terreni al 31/12/2019

Sviluppumbria S.p.A.

Numero Identificativo (da sistema informativo)	Classificazione secondo il piano dei conti dello Stato Patrimoniale in base al D.lgs.118/2011 (Descrizione)	Classificazione secondo il piano dei conti dello Stato Patrimoniale in base al D.lgs.118/2011 (Codice)	Classificazione ai sensi del codice civile (demaniale,disponibile, indisponibile)	Foglio	Particella	Superficie mq	Provincia	Comune	Località	Bene soggetto ad ammortamento	Data di acquisizione	Modalità di acquisizione	Criterio di valutazione secondo i principi del D.lgs 118/2011	Valore dell'immobile secondo i principi del D.lgs 118/2011 al 31/12/2019 (euro)	Valore dell'immobile secondo i principi del D.lgs 118/2011 al 31/12/2018 (euro)	Ente Gestore	Note
28386	TERRENI DEMANIALI	1.2.2.01.03.01.001	Demaniale	109	240	280	PG	GUALDO TADINO		No	13/11/2009	TRASFERIMENTO A TITOLO GRATUITO	Valore catastale	91,00	91,00	PROVINCIA	
28388	TERRENI DEMANIALI	1.2.2.01.03.01.001	Demaniale	109	242	560	PG	GUALDO TADINO		No	13/11/2009	TRASFERIMENTO A TITOLO GRATUITO	Valore catastale	183,63	183,63	PROVINCIA	
28390	TERRENI DEMANIALI	1.2.2.01.03.01.001	Demaniale	109	248	40	PG	GUALDO TADINO		No	13/11/2009	TRASFERIMENTO A TITOLO GRATUITO	Valore catastale	13,00	13,00	PROVINCIA	
28391	TERRENI DEMANIALI	1.2.2.01.03.01.001	Demaniale	109	249	20	PG	GUALDO TADINO		No	13/11/2009	TRASFERIMENTO A TITOLO GRATUITO	Valore catastale	6,50	6,50	PROVINCIA	
28394	TERRENI DEMANIALI	1.2.2.01.03.01.001	Demaniale	109	252	220	PG	GUALDO TADINO		No	13/11/2009	TRASFERIMENTO A TITOLO GRATUITO	Valore catastale	71,50	71,50	PROVINCIA	
28317	TERRENI DEMANIALI	1.2.2.01.03.01.001	Demaniale	75	375	20	PG	GUALDO TADINO		No	13/11/2009	TRASFERIMENTO A TITOLO GRATUITO	Valore catastale	6,50	6,50	PROVINCIA	
28318	TERRENI DEMANIALI	1.2.2.01.03.01.001	Demaniale	75	376	570	PG	GUALDO TADINO		No	13/11/2009	TRASFERIMENTO A TITOLO GRATUITO	Valore catastale	191,75	191,75	PROVINCIA	
28319	TERRENI DEMANIALI	1.2.2.01.03.01.001	Demaniale	75	382	480	PG	GUALDO TADINO		No	13/11/2009	TRASFERIMENTO A TITOLO GRATUITO	Valore catastale	160,88	160,88	PROVINCIA	
28325	TERRENI DEMANIALI	1.2.2.01.03.01.001	Demaniale	75	418	55	PG	GUALDO TADINO		No	13/11/2009	TRASFERIMENTO A TITOLO GRATUITO	Valore catastale	27,63	27,63	PROVINCIA	
28328	TERRENI DEMANIALI	1.2.2.01.03.01.001	Demaniale	75	421	235	PG	GUALDO TADINO		No	13/11/2009	TRASFERIMENTO A TITOLO GRATUITO	Valore catastale	79,63	79,63	PROVINCIA	
28337	TERRENI DEMANIALI	1.2.2.01.03.01.001	Demaniale	89	176	30	PG	GUALDO TADINO		No	13/11/2009	TRASFERIMENTO A TITOLO GRATUITO	Valore catastale	9,75	9,75	PROVINCIA	
28233	TERRENI DEMANIALI	1.2.2.01.03.01.001	Demaniale	28	1195	552	PG	GUALDO TADINO		No	13/11/2009	TRASFERIMENTO A TITOLO GRATUITO	Valore catastale	347,75	347,75	PROVINCIA	
28236	TERRENI DEMANIALI	1.2.2.01.03.01.001	Demaniale	63	291	230	PG	GUALDO TADINO		No	13/11/2009	TRASFERIMENTO A TITOLO GRATUITO	Valore catastale	21,13	21,13	PROVINCIA	
28237	TERRENI DEMANIALI	1.2.2.01.03.01.001	Demaniale	104	561	100	PG	GUALDO TADINO		No	13/11/2009	TRASFERIMENTO A TITOLO GRATUITO	Valore catastale	34,13	34,13	PROVINCIA	
28242	TERRENI DEMANIALI	1.2.2.01.03.01.001	Demaniale	54	428	60	PG	GUALDO TADINO		No	13/11/2009	TRASFERIMENTO A TITOLO GRATUITO	Valore catastale	37,38	37,38	PROVINCIA	
28251	TERRENI DEMANIALI	1.2.2.01.03.01.001	Demaniale	59	286	1.560	PG	GUALDO TADINO		No	13/11/2009	TRASFERIMENTO A TITOLO GRATUITO	Valore catastale	523,25	523,25	PROVINCIA	
28252	TERRENI DEMANIALI	1.2.2.01.03.01.001	Demaniale	59	287	198	PG	GUALDO TADINO		No	13/11/2009	TRASFERIMENTO A TITOLO GRATUITO	Valore catastale	66,63	66,63	PROVINCIA	
28356	TERRENI DEMANIALI	1.2.2.01.03.01.001	Demaniale	89	211	40	PG	GUALDO TADINO		No	13/11/2009	TRASFERIMENTO A TITOLO GRATUITO	Valore catastale	3,25	3,25	PROVINCIA	
28357	TERRENI DEMANIALI	1.2.2.01.03.01.001	Demaniale	90	265	500	PG	GUALDO TADINO		No	13/11/2009	TRASFERIMENTO A TITOLO GRATUITO	Valore catastale	164,13	164,13	PROVINCIA	
28359	TERRENI DEMANIALI	1.2.2.01.03.01.001	Demaniale	90	269	1.650	PG	GUALDO TADINO		No	13/11/2009	TRASFERIMENTO A TITOLO GRATUITO	Valore catastale	554,13	554,13	PROVINCIA	

PATRIMONIO IMMOBILIARE REGIONE UMBRIA
Prospetto Terreni al 31/12/2019

Sviluppumbria S.p.A.

Numero Identificativo (da sistema informativo)	Classificazione secondo il piano dei conti dello Stato Patrimoniale in base al D.lgs.118/2011 (Descrizione)	Classificazione secondo il piano dei conti dello Stato Patrimoniale in base al D.lgs.118/2011 (Codice)	Classificazione ai sensi del codice civile (demaniale,disponibile, indisponibile)	Foglio	Particella	Superficie mq	Provincia	Comune	Località	Bene soggetto ad ammortamento	Data di acquisizione	Modalità di acquisizione	Criterio di valutazione secondo i principi del D.lgs 118/2011	Valore dell'immobile secondo i principi del D.lgs 118/2011 al 31/12/2019 (euro)	Valore dell'immobile secondo i principi del D.lgs 118/2011 al 31/12/2018 (euro)	Ente Gestore	Note
28361	TERRENI DEMANIALI	1.2.2.01.03.01.001	Demaniale	90	271	40	PG	GUALDO TADINO		No	13/11/2009	TRASFERIMENTO A TITOLO GRATUITO	Valore catastale	13,00	13,00	PROVINCIA	
28367	TERRENI DEMANIALI	1.2.2.01.03.01.001	Demaniale	97	405	800	PG	GUALDO TADINO		No	13/11/2009	TRASFERIMENTO A TITOLO GRATUITO	Valore catastale	261,63	261,63	PROVINCIA	
28243	TERRENI DEMANIALI	1.2.2.01.03.01.001	Demaniale	54	429	108	PG	GUALDO TADINO		No	13/11/2009	TRASFERIMENTO A TITOLO GRATUITO	Valore catastale	68,25	68,25	PROVINCIA	
28379	TERRENI DEMANIALI	1.2.2.01.03.01.001	Demaniale	97	489	160	PG	GUALDO TADINO		No	13/11/2009	TRASFERIMENTO A TITOLO GRATUITO	Valore catastale	99,13	99,13	PROVINCIA	
28380	TERRENI DEMANIALI	1.2.2.01.03.01.001	Demaniale	97	490	40	PG	GUALDO TADINO		No	13/11/2009	TRASFERIMENTO A TITOLO GRATUITO	Valore catastale	13,00	13,00	PROVINCIA	
28306	TERRENI DEMANIALI	1.2.2.01.03.01.001	Demaniale	75	361	140	PG	GUALDO TADINO		No	13/11/2009	TRASFERIMENTO A TITOLO GRATUITO	Valore catastale	47,13	47,13	PROVINCIA	
28307	TERRENI DEMANIALI	1.2.2.01.03.01.001	Demaniale	75	363	80	PG	GUALDO TADINO		No	13/11/2009	TRASFERIMENTO A TITOLO GRATUITO	Valore catastale	27,63	27,63	PROVINCIA	
28316	TERRENI DEMANIALI	1.2.2.01.03.01.001	Demaniale	75	374	60	PG	GUALDO TADINO		No	13/11/2009	TRASFERIMENTO A TITOLO GRATUITO	Valore catastale	19,50	19,50	PROVINCIA	
28300	TERRENI DEMANIALI	1.2.2.01.03.01.001	Demaniale	75	339	490	PG	GUALDO TADINO		No	13/11/2009	TRASFERIMENTO A TITOLO GRATUITO	Valore catastale	164,13	164,13	PROVINCIA	
28301	TERRENI DEMANIALI	1.2.2.01.03.01.001	Demaniale	75	341	190	PG	GUALDO TADINO		No	13/11/2009	TRASFERIMENTO A TITOLO GRATUITO	Valore catastale	63,38	63,38	PROVINCIA	
28302	TERRENI DEMANIALI	1.2.2.01.03.01.001	Demaniale	75	342	390	PG	GUALDO TADINO		No	13/11/2009	TRASFERIMENTO A TITOLO GRATUITO	Valore catastale	131,63	131,63	PROVINCIA	
28291	TERRENI DEMANIALI	1.2.2.01.03.01.001	Demaniale	60	449	60	PG	GUALDO TADINO		No	13/11/2009	TRASFERIMENTO A TITOLO GRATUITO	Valore catastale	30,88	30,88	PROVINCIA	
28293	TERRENI DEMANIALI	1.2.2.01.03.01.001	Demaniale	60	451	580	PG	GUALDO TADINO		No	13/11/2009	TRASFERIMENTO A TITOLO GRATUITO	Valore catastale	292,50	292,50	PROVINCIA	
28296	TERRENI DEMANIALI	1.2.2.01.03.01.001	Demaniale	60	454	305	PG	GUALDO TADINO		No	13/11/2009	TRASFERIMENTO A TITOLO GRATUITO	Valore catastale	102,38	102,38	PROVINCIA	
28420	TERRENI DEMANIALI	1.2.2.01.03.01.001	Demaniale	110	281	35	PG	GUALDO TADINO		No	13/11/2009	TRASFERIMENTO A TITOLO GRATUITO	Valore catastale	11,38	11,38	PROVINCIA	
28425	TERRENI DEMANIALI	1.2.2.01.03.01.001	Demaniale	110	290	60	PG	GUALDO TADINO		No	13/11/2009	TRASFERIMENTO A TITOLO GRATUITO	Valore catastale	19,50	19,50	PROVINCIA	
28429	TERRENI DEMANIALI	1.2.2.01.03.01.001	Demaniale	110	325	15	PG	GUALDO TADINO		No	13/11/2009	TRASFERIMENTO A TITOLO GRATUITO	Valore catastale	4,91	4,91	PROVINCIA	Il valore è stato determinato applicando il valore del R.D. delle particelle limitrofe aventi la stessa coltura: SEMINATIVO
28078	TERRENI DEMANIALI	1.2.2.01.03.01.001	Demaniale	19	82	110	PG	GUALDO TADINO		No	04/11/1982	ESPROPRIO	Valore acquisizione	75,33	75,33	AGENZIA FORESTALE REGIONALE	
28083	TERRENI DEMANIALI	1.2.2.01.03.01.001	Demaniale	19	91	6.360	PG	GUALDO TADINO		No	13/05/1980	ESPROPRIO	Valore acquisizione	2.489,86	2.489,86	PROVINCIA	
28086	TERRENI DEMANIALI	1.2.2.01.03.01.001	Demaniale	19	98	660	PG	GUALDO TADINO		No	13/05/1980	ESPROPRIO	Valore acquisizione	258,38	258,38	PROVINCIA	

PATRIMONIO IMMOBILIARE REGIONE UMBRIA
Prospetto Terreni al 31/12/2019

Sviluppumbria S.p.A.

Numero Identificativo (da sistema informativo)	Classificazione secondo il piano dei conti dello Stato Patrimoniale in base al D.lgs.118/2011 (Descrizione)	Classificazione secondo il piano dei conti dello Stato Patrimoniale in base al D.lgs.118/2011 (Codice)	Classificazione ai sensi del codice civile (demaniale,disponibile, indisponibile)	Foglio	Particella	Superficie mq	Provincia	Comune	Località	Bene soggetto ad ammortamento	Data di acquisizione	Modalità di acquisizione	Criterio di valutazione secondo i principi del D.lgs 118/2011	Valore dell'immobile secondo i principi del D.lgs 118/2011 al 31/12/2019 (euro)	Valore dell'immobile secondo i principi del D.lgs 118/2011 al 31/12/2018 (euro)	Ente Gestore	Note
28089	TERRENI DEMANIALI	1.2.2.01.03.01.001	Demaniale	20	232	420	PG	GUALDO TADINO		No	13/05/1980	ESPROPRIO	Valore acquisizione	168,10	168,10	PROVINCIA	
28092	TERRENI DEMANIALI	1.2.2.01.03.01.001	Demaniale	20	235	1.230	PG	GUALDO TADINO		No	13/05/1980	ESPROPRIO	Valore acquisizione	492,29	492,29	PROVINCIA	
28093	TERRENI DEMANIALI	1.2.2.01.03.01.001	Demaniale	20	236	2.720	PG	GUALDO TADINO		No	13/05/1980	ESPROPRIO	Valore acquisizione	1.088,64	1.088,64	PROVINCIA	
28094	TERRENI DEMANIALI	1.2.2.01.03.01.001	Demaniale	20	238	2.270	PG	GUALDO TADINO		No	13/05/1980	ESPROPRIO	Valore acquisizione	908,53	908,53	PROVINCIA	
28105	TERRENI DEMANIALI	1.2.2.01.03.01.001	Demaniale	20	254	540	PG	GUALDO TADINO		No	09/12/1980	ESPROPRIO	Valore acquisizione	78,29	78,29	AGENZIA FORESTALE REGIONALE	
28106	TERRENI DEMANIALI	1.2.2.01.03.01.001	Demaniale	20	255	710	PG	GUALDO TADINO		No	13/05/1980	ESPROPRIO	Valore acquisizione	275,01	275,01	PROVINCIA	
28108	TERRENI DEMANIALI	1.2.2.01.03.01.001	Demaniale	20	265	7.735	PG	GUALDO TADINO		No	09/12/1980	ESPROPRIO	Valore acquisizione	5.992,19	5.992,19	AGENZIA FORESTALE REGIONALE	
28111	TERRENI DEMANIALI	1.2.2.01.03.01.001	Demaniale	20	271	40	PG	GUALDO TADINO		No	13/05/1980	ESPROPRIO	Valore acquisizione	16,01	16,01	PROVINCIA	
28114	TERRENI DEMANIALI	1.2.2.01.03.01.001	Demaniale	20	274	320	PG	GUALDO TADINO		No	13/05/1980	ESPROPRIO	Valore acquisizione	138,51	138,51	PROVINCIA	
28120	TERRENI DEMANIALI	1.2.2.01.03.01.001	Demaniale	20	280	900	PG	GUALDO TADINO		No	09/12/1980	ESPROPRIO	Valore acquisizione	697,22	697,22	AGENZIA FORESTALE REGIONALE	
28124	TERRENI DEMANIALI	1.2.2.01.03.01.001	Demaniale	20	286	150	PG	GUALDO TADINO		No	13/05/1980	ESPROPRIO	Valore acquisizione	64,93	64,93	PROVINCIA	
28125	TERRENI DEMANIALI	1.2.2.01.03.01.001	Demaniale	34	85	320	PG	GUALDO TADINO		No	09/12/1980	ESPROPRIO	Valore acquisizione	238,52	238,52	AGENZIA FORESTALE REGIONALE	
28072	TERRENI DEMANIALI	1.2.2.01.03.01.001	Demaniale	11	1303	970	PG	GUALDO TADINO		No	23/03/2007	ACQUISIZIONE	Valore acquisizione	897,75	897,75	PROVINCIA	
28073	TERRENI DEMANIALI	1.2.2.01.03.01.001	Demaniale	19	73	52	PG	GUALDO TADINO		No	04/11/1982	ESPROPRIO	Valore acquisizione	91,22	91,22	PROVINCIA	
28408	TERRENI DEMANIALI	1.2.2.01.03.01.001	Demaniale	109	274	130	PG	GUALDO TADINO		No	13/11/2009	TRASFERIMENTO A TITOLO GRATUITO	Valore catastale	42,25	42,25	PROVINCIA	
28410	TERRENI DEMANIALI	1.2.2.01.03.01.001	Demaniale	109	276	10	PG	GUALDO TADINO		No	13/11/2009	TRASFERIMENTO A TITOLO GRATUITO	Valore catastale	3,25	3,25	PROVINCIA	
28309	TERRENI DEMANIALI	1.2.2.01.03.01.001	Demaniale	75	365	800	PG	GUALDO TADINO		No	13/11/2009	TRASFERIMENTO A TITOLO GRATUITO	Valore catastale	268,13	268,13	PROVINCIA	
28311	TERRENI DEMANIALI	1.2.2.01.03.01.001	Demaniale	75	367	270	PG	GUALDO TADINO		No	13/11/2009	TRASFERIMENTO A TITOLO GRATUITO	Valore catastale	91,00	91,00	PROVINCIA	
28331	TERRENI DEMANIALI	1.2.2.01.03.01.001	Demaniale	75	435	30	PG	GUALDO TADINO		No	13/11/2009	TRASFERIMENTO A TITOLO GRATUITO	Valore catastale	14,63	14,63	PROVINCIA	
28335	TERRENI DEMANIALI	1.2.2.01.03.01.001	Demaniale	86	266	60	PG	GUALDO TADINO		No	13/11/2009	TRASFERIMENTO A TITOLO GRATUITO	Valore catastale	19,50	19,50	PROVINCIA	

PATRIMONIO IMMOBILIARE REGIONE UMBRIA
Prospetto Terreni al 31/12/2019

Sviluppumbria S.p.A.

Numero Identificativo (da sistema informativo)	Classificazione secondo il piano dei conti dello Stato Patrimoniale in base al D.lgs.118/2011 (Descrizione)	Classificazione secondo il piano dei conti dello Stato Patrimoniale in base al D.lgs.118/2011 (Codice)	Classificazione ai sensi del codice civile (demaniale,disponibile, indisponibile)	Foglio	Particella	Superficie mq	Provincia	Comune	Località	Bene soggetto ad ammortamento	Data di acquisizione	Modalità di acquisizione	Criterio di valutazione secondo i principi del D.lgs 118/2011	Valore dell'immobile secondo i principi del D.lgs 118/2011 al 31/12/2019 (euro)	Valore dell'immobile secondo i principi del D.lgs 118/2011 al 31/12/2018 (euro)	Ente Gestore	Note
28338	TERRENI DEMANIALI	1.2.2.01.03.01.001	Demaniale	89	177	15	PG	GUALDO TADINO		No	13/11/2009	TRASFERIMENTO A TITOLO GRATUITO	Valore catastale	4,88	4,88	PROVINCIA	
28373	TERRENI DEMANIALI	1.2.2.01.03.01.001	Demaniale	97	483	60	PG	GUALDO TADINO		No	13/11/2009	TRASFERIMENTO A TITOLO GRATUITO	Valore catastale	19,50	19,50	PROVINCIA	
28377	TERRENI DEMANIALI	1.2.2.01.03.01.001	Demaniale	97	487	120	PG	GUALDO TADINO		No	13/11/2009	TRASFERIMENTO A TITOLO GRATUITO	Valore catastale	39,00	39,00	PROVINCIA	
28378	TERRENI DEMANIALI	1.2.2.01.03.01.001	Demaniale	97	488	80	PG	GUALDO TADINO		No	13/11/2009	TRASFERIMENTO A TITOLO GRATUITO	Valore catastale	26,00	26,00	PROVINCIA	
28339	TERRENI DEMANIALI	1.2.2.01.03.01.001	Demaniale	89	179	540	PG	GUALDO TADINO		No	13/11/2009	TRASFERIMENTO A TITOLO GRATUITO	Valore catastale	177,13	177,13	PROVINCIA	
28342	TERRENI DEMANIALI	1.2.2.01.03.01.001	Demaniale	89	184	980	PG	GUALDO TADINO		No	13/11/2009	TRASFERIMENTO A TITOLO GRATUITO	Valore catastale	320,13	320,13	PROVINCIA	
28345	TERRENI DEMANIALI	1.2.2.01.03.01.001	Demaniale	89	187	190	PG	GUALDO TADINO		No	13/11/2009	TRASFERIMENTO A TITOLO GRATUITO	Valore catastale	61,75	61,75	PROVINCIA	
28076	TERRENI DEMANIALI	1.2.2.01.03.01.001	Demaniale	19	79	200	PG	GUALDO TADINO		No	04/11/1982	ESPROPRIO	Valore acquisizione	350,83	350,83	AGENZIA FORESTALE REGIONALE	
28197	TERRENI DEMANIALI	1.2.2.01.03.01.001	Demaniale	47	56	420	PG	GUALDO TADINO		No	04/11/1982	ESPROPRIO	Valore acquisizione	48,81	48,81	AGENZIA FORESTALE REGIONALE	
28198	TERRENI DEMANIALI	1.2.2.01.03.01.001	Demaniale	64	1050	17	PG	GUALDO TADINO		No	15/06/2007	ESPROPRIO	Valore acquisizione	485,24	485,24	PROVINCIA	
28199	TERRENI DEMANIALI	1.2.2.01.03.01.001	Demaniale	64	1048	76	PG	GUALDO TADINO	VIA FLAMINIA SUD n. SN piano: T;	No	15/06/2007	ESPROPRIO	Valore acquisizione	2.169,31	2.169,31	PROVINCIA	
28200	TERRENI DEMANIALI	1.2.2.01.03.01.001	Demaniale	64	1049	57	PG	GUALDO TADINO		No	15/06/2007	ESPROPRIO	Valore acquisizione	1.627,00	1.627,00	PROVINCIA	
28201	TERRENI DEMANIALI	1.2.2.01.03.01.001	Demaniale	81	900	180	PG	GUALDO TADINO		No	02/04/2007	ESPROPRIO	Valore acquisizione	165,18	165,18	PROVINCIA	
28202	TERRENI DEMANIALI	1.2.2.01.03.01.001	Demaniale	81	901	40	PG	GUALDO TADINO		No	02/04/2007	ESPROPRIO	Valore acquisizione	36,70	36,70	PROVINCIA	
28261	TERRENI DEMANIALI	1.2.2.01.03.01.001	Demaniale	59	296	50	PG	GUALDO TADINO		No	13/11/2009	TRASFERIMENTO A TITOLO GRATUITO	Valore catastale	24,38	24,38	PROVINCIA	
28263	TERRENI DEMANIALI	1.2.2.01.03.01.001	Demaniale	59	298	23	PG	GUALDO TADINO		No	13/11/2009	TRASFERIMENTO A TITOLO GRATUITO	Valore catastale	8,13	8,13	PROVINCIA	
28264	TERRENI DEMANIALI	1.2.2.01.03.01.001	Demaniale	59	299	60	PG	GUALDO TADINO		No	13/11/2009	TRASFERIMENTO A TITOLO GRATUITO	Valore catastale	19,50	19,50	PROVINCIA	
28265	TERRENI DEMANIALI	1.2.2.01.03.01.001	Demaniale	60	204	230	PG	GUALDO TADINO		No	13/11/2009	TRASFERIMENTO A TITOLO GRATUITO	Valore catastale	13,00	13,00	PROVINCIA	
28267	TERRENI DEMANIALI	1.2.2.01.03.01.001	Demaniale	60	425	285	PG	GUALDO TADINO		No	13/11/2009	TRASFERIMENTO A TITOLO GRATUITO	Valore catastale	178,75	178,75	PROVINCIA	
28272	TERRENI DEMANIALI	1.2.2.01.03.01.001	Demaniale	60	430	15	PG	GUALDO TADINO		No	13/11/2009	TRASFERIMENTO A TITOLO GRATUITO	Valore catastale	8,13	8,13	PROVINCIA	

PATRIMONIO IMMOBILIARE REGIONE UMBRIA
Prospetto Terreni al 31/12/2019

Sviluppumbria S.p.A.

Numero Identificativo (da sistema informativo)	Classificazione secondo il piano dei conti dello Stato Patrimoniale in base al D.lgs.118/2011 (Descrizione)	Classificazione secondo il piano dei conti dello Stato Patrimoniale in base al D.lgs.118/2011 (Codice)	Classificazione ai sensi del codice civile (demaniale,disponibile, indisponibile)	Foglio	Particella	Superficie mq	Provincia	Comune	Località	Bene soggetto ad ammortamento	Data di acquisizione	Modalità di acquisizione	Criterio di valutazione secondo i principi del D.lgs 118/2011	Valore dell'immobile secondo i principi del D.lgs 118/2011 al 31/12/2019 (euro)	Valore dell'immobile secondo i principi del D.lgs 118/2011 al 31/12/2018 (euro)	Ente Gestore	Note
28275	TERRENI DEMANIALI	1.2.2.01.03.01.001	Demaniale	60	433	125	PG	GUALDO TADINO		No	13/11/2009	TRASFERIMENTO A TITOLO GRATUITO	Valore catastale	63,38	63,38	PROVINCIA	
28155	TERRENI DEMANIALI	1.2.2.01.03.01.001	Demaniale	34	415	2.550	PG	GUALDO TADINO		No	30/04/1985	ESPROPRIO	Valore acquisizione	1.011,67	1.011,67	AGENZIA FORESTALE REGIONALE	
28157	TERRENI DEMANIALI	1.2.2.01.03.01.001	Demaniale	34	417	2.730	PG	GUALDO TADINO		No	30/04/1985	ESPROPRIO	Valore acquisizione	1.083,08	1.083,08	AGENZIA FORESTALE REGIONALE	
28158	TERRENI DEMANIALI	1.2.2.01.03.01.001	Demaniale	34	418	300	PG	GUALDO TADINO		No	30/04/1985	ESPROPRIO	Valore acquisizione	119,02	119,02	AGENZIA FORESTALE REGIONALE	
28161	TERRENI DEMANIALI	1.2.2.01.03.01.001	Demaniale	34	421	400	PG	GUALDO TADINO		No	04/11/1982	ESPROPRIO	Valore acquisizione	154,94	154,94	AGENZIA FORESTALE REGIONALE	
28164	TERRENI DEMANIALI	1.2.2.01.03.01.001	Demaniale	34	425	80	PG	GUALDO TADINO		No	09/12/1980	ESPROPRIO	Valore acquisizione	32,91	32,91	AGENZIA FORESTALE REGIONALE	
28166	TERRENI DEMANIALI	1.2.2.01.03.01.001	Demaniale	34	427	3.100	PG	GUALDO TADINO		No	13/05/1980	ESPROPRIO	Valore acquisizione	1.957,52	1.957,52	PROVINCIA	
28169	TERRENI DEMANIALI	1.2.2.01.03.01.001	Demaniale	34	430	2.490	PG	GUALDO TADINO		No	09/12/1980	ESPROPRIO	Valore acquisizione	289,34	289,34	AGENZIA FORESTALE REGIONALE	
28171	TERRENI DEMANIALI	1.2.2.01.03.01.001	Demaniale	34	432	110	PG	GUALDO TADINO		No	30/04/1985	ESPROPRIO	Valore acquisizione	12,78	12,78	AGENZIA FORESTALE REGIONALE	
28173	TERRENI DEMANIALI	1.2.2.01.03.01.001	Demaniale	34	434	380	PG	GUALDO TADINO		No	09/12/1980	ESPROPRIO	Valore acquisizione	44,16	44,16	AGENZIA FORESTALE REGIONALE	
28175	TERRENI DEMANIALI	1.2.2.01.03.01.001	Demaniale	34	436	25	PG	GUALDO TADINO		No	09/12/1980	ESPROPRIO	Valore acquisizione	10,34	10,34	AGENZIA FORESTALE REGIONALE	
28179	TERRENI DEMANIALI	1.2.2.01.03.01.001	Demaniale	34	440	320	PG	GUALDO TADINO		No	09/12/1980	ESPROPRIO	Valore acquisizione	131,63	131,63	AGENZIA FORESTALE REGIONALE	
28259	TERRENI DEMANIALI	1.2.2.01.03.01.001	Demaniale	59	294	20	PG	GUALDO TADINO		No	13/11/2009	TRASFERIMENTO A TITOLO GRATUITO	Valore catastale	9,75	9,75	PROVINCIA	
28185	TERRENI DEMANIALI	1.2.2.01.03.01.001	Demaniale	34	446	1.710	PG	GUALDO TADINO		No	04/11/1982	ESPROPRIO	Valore acquisizione	397,41	397,41	AGENZIA FORESTALE REGIONALE	
28188	TERRENI DEMANIALI	1.2.2.01.03.01.001	Demaniale	34	449	470	PG	GUALDO TADINO		No	30/04/1985	ESPROPRIO	Valore acquisizione	73,96	73,96	AGENZIA FORESTALE REGIONALE	
28189	TERRENI DEMANIALI	1.2.2.01.03.01.001	Demaniale	34	450	60	PG	GUALDO TADINO		No	30/04/1985	ESPROPRIO	Valore acquisizione	9,44	9,44	AGENZIA FORESTALE REGIONALE	
28191	TERRENI DEMANIALI	1.2.2.01.03.01.001	Demaniale	34	452	220	PG	GUALDO TADINO		No	13/05/1980	ESPROPRIO	Valore acquisizione	138,92	138,92	PROVINCIA	
28195	TERRENI DEMANIALI	1.2.2.01.03.01.001	Demaniale	47	53	530	PG	GUALDO TADINO		No	04/11/1982	ESPROPRIO	Valore acquisizione	61,59	61,59	AGENZIA FORESTALE REGIONALE	
28254	TERRENI DEMANIALI	1.2.2.01.03.01.001	Demaniale	59	289	175	PG	GUALDO TADINO		No	13/11/2009	TRASFERIMENTO A TITOLO GRATUITO	Valore catastale	58,50	58,50	PROVINCIA	
28257	TERRENI DEMANIALI	1.2.2.01.03.01.001	Demaniale	59	292	65	PG	GUALDO TADINO		No	13/11/2009	TRASFERIMENTO A TITOLO GRATUITO	Valore catastale	21,13	21,13	PROVINCIA	

PATRIMONIO IMMOBILIARE REGIONE UMBRIA
Prospetto Terreni al 31/12/2019

Sviluppumbria S.p.A.

Numero Identificativo (da sistema informativo)	Classificazione secondo il piano dei conti dello Stato Patrimoniale in base al D.lgs.118/2011 (Descrizione)	Classificazione secondo il piano dei conti dello Stato Patrimoniale in base al D.lgs.118/2011 (Codice)	Classificazione ai sensi del codice civile (demaniale,disponibile, indisponibile)	Foglio	Particella	Superficie mq	Provincia	Comune	Località	Bene soggetto ad ammortamento	Data di acquisizione	Modalità di acquisizione	Criterio di valutazione secondo i principi del D.lgs 118/2011	Valore dell'immobile secondo i principi del D.lgs 118/2011 al 31/12/2019 (euro)	Valore dell'immobile secondo i principi del D.lgs 118/2011 al 31/12/2018 (euro)	Ente Gestore	Note
28138	TERRENI DEMANIALI	1.2.2.01.03.01.001	Demaniale	34	386	30	PG	GUALDO TADINO		No	09/12/1980	ESPROPRIO	Valore acquisizione	22,36	22,36	AGENZIA FORESTALE REGIONALE	
28139	TERRENI DEMANIALI	1.2.2.01.03.01.001	Demaniale	34	387	920	PG	GUALDO TADINO		No	09/12/1980	ESPROPRIO	Valore acquisizione	685,74	685,74	AGENZIA FORESTALE REGIONALE	
28140	TERRENI DEMANIALI	1.2.2.01.03.01.001	Demaniale	34	388	100	PG	GUALDO TADINO		No	09/12/1980	ESPROPRIO	Valore acquisizione	74,54	74,54	AGENZIA FORESTALE REGIONALE	
28141	TERRENI DEMANIALI	1.2.2.01.03.01.001	Demaniale	34	390	55	PG	GUALDO TADINO		No	09/12/1980	ESPROPRIO	Valore acquisizione	41,00	41,00	AGENZIA FORESTALE REGIONALE	
28142	TERRENI DEMANIALI	1.2.2.01.03.01.001	Demaniale	34	391	990	PG	GUALDO TADINO		No	09/12/1980	ESPROPRIO	Valore acquisizione	407,23	407,23	AGENZIA FORESTALE REGIONALE	
28146	TERRENI DEMANIALI	1.2.2.01.03.01.001	Demaniale	34	405	5.420	PG	GUALDO TADINO		No	13/05/1980	ESPROPRIO	Valore acquisizione	3.422,50	3.422,50	PROVINCIA	
28150	TERRENI DEMANIALI	1.2.2.01.03.01.001	Demaniale	34	410	180	PG	GUALDO TADINO		No	30/04/1985	ESPROPRIO	Valore acquisizione	28,32	28,32	AGENZIA FORESTALE REGIONALE	
28153	TERRENI DEMANIALI	1.2.2.01.03.01.001	Demaniale	34	413	320	PG	GUALDO TADINO		No	04/11/1982	ESPROPRIO	Valore acquisizione	74,37	74,37	AGENZIA FORESTALE REGIONALE	
28223	TERRENI DEMANIALI	1.2.2.01.03.01.001	Demaniale	28	398	760	PG	GUALDO TADINO		No	13/11/2009	TRASFERIMENTO A TITOLO GRATUITO	Valore catastale	255,13	255,13	PROVINCIA	
28224	TERRENI DEMANIALI	1.2.2.01.03.01.001	Demaniale	28	399	760	PG	GUALDO TADINO		No	13/11/2009	TRASFERIMENTO A TITOLO GRATUITO	Valore catastale	255,13	255,13	PROVINCIA	
28277	TERRENI DEMANIALI	1.2.2.01.03.01.001	Demaniale	60	435	1.020	PG	GUALDO TADINO		No	13/11/2009	TRASFERIMENTO A TITOLO GRATUITO	Valore catastale	513,50	513,50	PROVINCIA	
28126	TERRENI DEMANIALI	1.2.2.01.03.01.001	Demaniale	34	162	120	PG	GUALDO TADINO		No	30/04/1985	ESPROPRIO	Valore acquisizione	18,88	18,88	AGENZIA FORESTALE REGIONALE	
28129	TERRENI DEMANIALI	1.2.2.01.03.01.001	Demaniale	34	359	420	PG	GUALDO TADINO		No	09/12/1980	ESPROPRIO	Valore acquisizione	48,81	48,81	AGENZIA FORESTALE REGIONALE	
28132	TERRENI DEMANIALI	1.2.2.01.03.01.001	Demaniale	34	379	170	PG	GUALDO TADINO		No	09/12/1980	ESPROPRIO	Valore acquisizione	32,35	32,35	AGENZIA FORESTALE REGIONALE	
28135	TERRENI DEMANIALI	1.2.2.01.03.01.001	Demaniale	34	382	980	PG	GUALDO TADINO		No	09/12/1980	ESPROPRIO	Valore acquisizione	394,94	394,94	AGENZIA FORESTALE REGIONALE	
28209	TERRENI DEMANIALI	1.2.2.01.03.01.001	Demaniale	81	1060	140	PG	GUALDO TADINO		No	02/04/2007	ESPROPRIO	Valore acquisizione	128,46	128,46	PROVINCIA	
28210	TERRENI DEMANIALI	1.2.2.01.03.01.001	Demaniale	81	1062	40	PG	GUALDO TADINO		No	02/04/2007	ESPROPRIO	Valore acquisizione	35,57	35,57	PROVINCIA	
28213	TERRENI DEMANIALI	1.2.2.01.03.01.001	Demaniale	11	5	35	PG	GUALDO TADINO		No	13/11/2009	TRASFERIMENTO A TITOLO GRATUITO	Valore catastale	1,63	1,63	PROVINCIA	
28215	TERRENI DEMANIALI	1.2.2.01.03.01.001	Demaniale	28	46	1.830	PG	GUALDO TADINO		No	13/11/2009	TRASFERIMENTO A TITOLO GRATUITO	Valore catastale	614,25	614,25	PROVINCIA	
28219	TERRENI DEMANIALI	1.2.2.01.03.01.001	Demaniale	28	394	130	PG	GUALDO TADINO		No	13/11/2009	TRASFERIMENTO A TITOLO GRATUITO	Valore catastale	43,88	43,88	PROVINCIA	

PATRIMONIO IMMOBILIARE REGIONE UMBRIA
Prospetto Terreni al 31/12/2019

Sviluppumbria S.p.A.

Numero Identificativo (da sistema informativo)	Classificazione secondo il piano dei conti dello Stato Patrimoniale in base al D.lgs.118/2011 (Descrizione)	Classificazione secondo il piano dei conti dello Stato Patrimoniale in base al D.lgs.118/2011 (Codice)	Classificazione ai sensi del codice civile (demaniale,disponibile, indisponibile)	Foglio	Particella	Superficie mq	Provincia	Comune	Località	Bene soggetto ad ammortamento	Data di acquisizione	Modalità di acquisizione	Criterio di valutazione secondo i principi del D.lgs 118/2011	Valore dell'immobile secondo i principi del D.lgs 118/2011 al 31/12/2019 (euro)	Valore dell'immobile secondo i principi del D.lgs 118/2011 al 31/12/2018 (euro)	Ente Gestore	Note
28180	TERRENI DEMANIALI	1.2.2.01.03.01.001	Demaniale	34	441	280	PG	GUALDO TADINO		No	09/12/1980	ESPROPRIO	Valore acquisizione	115,18	115,18	AGENZIA FORESTALE REGIONALE	
28136	TERRENI DEMANIALI	1.2.2.01.03.01.001	Demaniale	34	383	80	PG	GUALDO TADINO		No	09/12/1980	ESPROPRIO	Valore acquisizione	32,24	32,24	AGENZIA FORESTALE REGIONALE	
28154	TERRENI DEMANIALI	1.2.2.01.03.01.001	Demaniale	34	414	110	PG	GUALDO TADINO		No	04/11/1982	ESPROPRIO	Valore acquisizione	25,56	25,56	AGENZIA FORESTALE REGIONALE	
28227	TERRENI DEMANIALI	1.2.2.01.03.01.001	Demaniale	28	403	50	PG	GUALDO TADINO		No	13/11/2009	TRASFERIMENTO A TITOLO GRATUITO	Valore catastale	16,25	16,25	PROVINCIA	
28228	TERRENI DEMANIALI	1.2.2.01.03.01.001	Demaniale	28	404	40	PG	GUALDO TADINO		No	13/11/2009	TRASFERIMENTO A TITOLO GRATUITO	Valore catastale	13,00	13,00	PROVINCIA	
28230	TERRENI DEMANIALI	1.2.2.01.03.01.001	Demaniale	28	410	800	PG	GUALDO TADINO		No	13/11/2009	TRASFERIMENTO A TITOLO GRATUITO	Valore catastale	503,75	503,75	PROVINCIA	
28276	TERRENI DEMANIALI	1.2.2.01.03.01.001	Demaniale	60	434	130	PG	GUALDO TADINO		No	13/11/2009	TRASFERIMENTO A TITOLO GRATUITO	Valore catastale	65,00	65,00	PROVINCIA	
28204	TERRENI DEMANIALI	1.2.2.01.03.01.001	Demaniale	81	903	45	PG	GUALDO TADINO		No	02/04/2007	ESPROPRIO	Valore acquisizione	41,30	41,30	PROVINCIA	
28279	TERRENI DEMANIALI	1.2.2.01.03.01.001	Demaniale	60	437	320	PG	GUALDO TADINO		No	13/11/2009	TRASFERIMENTO A TITOLO GRATUITO	Valore catastale	160,88	160,88	PROVINCIA	
28283	TERRENI DEMANIALI	1.2.2.01.03.01.001	Demaniale	60	441	95	PG	GUALDO TADINO		No	13/11/2009	TRASFERIMENTO A TITOLO GRATUITO	Valore catastale	60,13	60,13	PROVINCIA	
28232	TERRENI DEMANIALI	1.2.2.01.03.01.001	Demaniale	28	412	470	PG	GUALDO TADINO		No	13/11/2009	TRASFERIMENTO A TITOLO GRATUITO	Valore catastale	256,75	256,75	PROVINCIA	
28322	TERRENI DEMANIALI	1.2.2.01.03.01.001	Demaniale	75	415	42	PG	GUALDO TADINO		No	13/11/2009	TRASFERIMENTO A TITOLO GRATUITO	Valore catastale	21,13	21,13	PROVINCIA	
28321	TERRENI DEMANIALI	1.2.2.01.03.01.001	Demaniale	75	414	55	PG	GUALDO TADINO		No	13/11/2009	TRASFERIMENTO A TITOLO GRATUITO	Valore catastale	27,63	27,63	PROVINCIA	
28426	TERRENI DEMANIALI	1.2.2.01.03.01.001	Demaniale	110	291	80	PG	GUALDO TADINO		No	13/11/2009	TRASFERIMENTO A TITOLO GRATUITO	Valore catastale	26,00	26,00	PROVINCIA	
28375	TERRENI DEMANIALI	1.2.2.01.03.01.001	Demaniale	97	485	890	PG	GUALDO TADINO		No	13/11/2009	TRASFERIMENTO A TITOLO GRATUITO	Valore catastale	290,88	290,88	PROVINCIA	
28266	TERRENI DEMANIALI	1.2.2.01.03.01.001	Demaniale	60	205	340	PG	GUALDO TADINO		No	13/11/2009	TRASFERIMENTO A TITOLO GRATUITO	Valore catastale	14,63	14,63	PROVINCIA	
28074	TERRENI DEMANIALI	1.2.2.01.03.01.001	Demaniale	19	77	195	PG	GUALDO TADINO		No	09/12/1980	ACQUISIZIONE	Valore acquisizione	163,15	163,15	PROVINCIA	
28134	TERRENI DEMANIALI	1.2.2.01.03.01.001	Demaniale	34	381	120	PG	GUALDO TADINO		No	09/12/1980	ESPROPRIO	Valore acquisizione	107,84	107,84	AGENZIA FORESTALE REGIONALE	
28241	TERRENI DEMANIALI	1.2.2.01.03.01.001	Demaniale	54	427	263	PG	GUALDO TADINO		No	13/11/2009	TRASFERIMENTO A TITOLO GRATUITO	Valore catastale	165,75	165,75	PROVINCIA	
28370	TERRENI DEMANIALI	1.2.2.01.03.01.001	Demaniale	97	410	90	PG	GUALDO TADINO		No	13/11/2009	TRASFERIMENTO A TITOLO GRATUITO	Valore catastale	29,25	29,25	PROVINCIA	

PATRIMONIO IMMOBILIARE REGIONE UMBRIA
Prospetto Terreni al 31/12/2019

Sviluppumbria S.p.A.

Numero Identificativo (da sistema informativo)	Classificazione secondo il piano dei conti dello Stato Patrimoniale in base al D.lgs.118/2011 (Descrizione)	Classificazione secondo il piano dei conti dello Stato Patrimoniale in base al D.lgs.118/2011 (Codice)	Classificazione ai sensi del codice civile (demaniale,disponibile, indisponibile)	Foglio	Particella	Superficie mq	Provincia	Comune	Località	Bene soggetto ad ammortamento	Data di acquisizione	Modalità di acquisizione	Criterio di valutazione secondo i principi del D.lgs 118/2011	Valore dell'immobile secondo i principi del D.lgs 118/2011 al 31/12/2019 (euro)	Valore dell'immobile secondo i principi del D.lgs 118/2011 al 31/12/2018 (euro)	Ente Gestore	Note
28288	TERRENI DEMANIALI	1.2.2.01.03.01.001	Demaniale	60	446	200	PG	GUALDO TADINO		No	13/11/2009	TRASFERIMENTO A TITOLO GRATUITO	Valore catastale	100,75	100,75	PROVINCIA	
28340	TERRENI DEMANIALI	1.2.2.01.03.01.001	Demaniale	89	182	300	PG	GUALDO TADINO		No	13/11/2009	TRASFERIMENTO A TITOLO GRATUITO	Valore catastale	97,50	97,50	PROVINCIA	
28103	TERRENI DEMANIALI	1.2.2.01.03.01.001	Demaniale	20	251	230	PG	GUALDO TADINO		No	13/05/1980	ESPROPRIO	Valore acquisizione	92,05	92,05	PROVINCIA	
28159	TERRENI DEMANIALI	1.2.2.01.03.01.001	Demaniale	34	419	560	PG	GUALDO TADINO		No	30/04/1985	ESPROPRIO	Valore acquisizione	88,12	88,12	AGENZIA FORESTALE REGIONALE	
28163	TERRENI DEMANIALI	1.2.2.01.03.01.001	Demaniale	34	423	310	PG	GUALDO TADINO		No	09/12/1980	ESPROPRIO	Valore acquisizione	231,07	231,07	AGENZIA FORESTALE REGIONALE	
28303	TERRENI DEMANIALI	1.2.2.01.03.01.001	Demaniale	75	350	450	PG	GUALDO TADINO		No	13/11/2009	TRASFERIMENTO A TITOLO GRATUITO	Valore catastale	151,13	151,13	PROVINCIA	
28313	TERRENI DEMANIALI	1.2.2.01.03.01.001	Demaniale	75	371	120	PG	GUALDO TADINO		No	13/11/2009	TRASFERIMENTO A TITOLO GRATUITO	Valore catastale	40,63	40,63	PROVINCIA	
28366	TERRENI DEMANIALI	1.2.2.01.03.01.001	Demaniale	90	276	360	PG	GUALDO TADINO		No	13/11/2009	TRASFERIMENTO A TITOLO GRATUITO	Valore catastale	118,63	118,63	PROVINCIA	
28295	TERRENI DEMANIALI	1.2.2.01.03.01.001	Demaniale	60	453	90	PG	GUALDO TADINO		No	13/11/2009	TRASFERIMENTO A TITOLO GRATUITO	Valore catastale	45,50	45,50	PROVINCIA	
28116	TERRENI DEMANIALI	1.2.2.01.03.01.001	Demaniale	20	276	980	PG	GUALDO TADINO		No	09/12/1980	ESPROPRIO	Valore acquisizione	759,19	759,19	AGENZIA FORESTALE REGIONALE	
28168	TERRENI DEMANIALI	1.2.2.01.03.01.001	Demaniale	34	429	120	PG	GUALDO TADINO		No	04/11/1982	ESPROPRIO	Valore acquisizione	27,89	27,89	AGENZIA FORESTALE REGIONALE	
28176	TERRENI DEMANIALI	1.2.2.01.03.01.001	Demaniale	34	437	150	PG	GUALDO TADINO		No	09/12/1980	ESPROPRIO	Valore acquisizione	61,70	61,70	AGENZIA FORESTALE REGIONALE	
28326	TERRENI DEMANIALI	1.2.2.01.03.01.001	Demaniale	75	419	190	PG	GUALDO TADINO		No	13/11/2009	TRASFERIMENTO A TITOLO GRATUITO	Valore catastale	95,88	95,88	PROVINCIA	
28414	TERRENI DEMANIALI	1.2.2.01.03.01.001	Demaniale	109	280	80	PG	GUALDO TADINO		No	13/11/2009	TRASFERIMENTO A TITOLO GRATUITO	Valore catastale	26,00	26,00	PROVINCIA	
28330	TERRENI DEMANIALI	1.2.2.01.03.01.001	Demaniale	75	423	80	PG	GUALDO TADINO		No	13/11/2009	TRASFERIMENTO A TITOLO GRATUITO	Valore catastale	27,63	27,63	PROVINCIA	
28407	TERRENI DEMANIALI	1.2.2.01.03.01.001	Demaniale	109	273	380	PG	GUALDO TADINO		No	13/11/2009	TRASFERIMENTO A TITOLO GRATUITO	Valore catastale	125,13	125,13	PROVINCIA	
28147	TERRENI DEMANIALI	1.2.2.01.03.01.001	Demaniale	34	407	65	PG	GUALDO TADINO		No	13/05/1980	ESPROPRIO	Valore acquisizione	41,04	41,04	PROVINCIA	
28152	TERRENI DEMANIALI	1.2.2.01.03.01.001	Demaniale	34	412	110	PG	GUALDO TADINO		No	09/12/1980	ESPROPRIO	Valore acquisizione	44,33	44,33	AGENZIA FORESTALE REGIONALE	
28387	TERRENI DEMANIALI	1.2.2.01.03.01.001	Demaniale	109	241	330	PG	GUALDO TADINO		No	13/11/2009	TRASFERIMENTO A TITOLO GRATUITO	Valore catastale	14,63	14,63	PROVINCIA	
28334	TERRENI DEMANIALI	1.2.2.01.03.01.001	Demaniale	86	265	110	PG	GUALDO TADINO		No	13/11/2009	TRASFERIMENTO A TITOLO GRATUITO	Valore catastale	35,75	35,75	PROVINCIA	

PATRIMONIO IMMOBILIARE REGIONE UMBRIA
Prospetto Terreni al 31/12/2019

Sviluppumbria S.p.A.

Numero Identificativo (da sistema informativo)	Classificazione secondo il piano dei conti dello Stato Patrimoniale in base al D.lgs.118/2011 (Descrizione)	Classificazione secondo il piano dei conti dello Stato Patrimoniale in base al D.lgs.118/2011 (Codice)	Classificazione ai sensi del codice civile (demaniale,disponibile, indisponibile)	Foglio	Particella	Superficie mq	Provincia	Comune	Località	Bene soggetto ad ammortamento	Data di acquisizione	Modalità di acquisizione	Criterio di valutazione secondo i principi del D.lgs 118/2011	Valore dell'immobile secondo i principi del D.lgs 118/2011 al 31/12/2019 (euro)	Valore dell'immobile secondo i principi del D.lgs 118/2011 al 31/12/2018 (euro)	Ente Gestore	Note
28258	TERRENI DEMANIALI	1.2.2.01.03.01.001	Demaniale	59	293	185	PG	GUALDO TADINO		No	13/11/2009	TRASFERIMENTO A TITOLO GRATUITO	Valore catastale	61,75	61,75	PROVINCIA	
40409	TERRENI DEMANIALI	1.2.2.01.03.01.001	Demaniale	19	532	115	PG	GUALDO TADINO		No	13/05/1980	ESPROPRIO	Valore acquisizione	45,02	45,02	PROVINCIA	
28096	TERRENI DEMANIALI	1.2.2.01.03.01.001	Demaniale	20	241	1.600	PG	GUALDO TADINO		No	13/05/1980	ESPROPRIO	Valore acquisizione	640,38	640,38	PROVINCIA	
28247	TERRENI DEMANIALI	1.2.2.01.03.01.001	Demaniale	59	281	1.080	PG	GUALDO TADINO		No	13/11/2009	TRASFERIMENTO A TITOLO GRATUITO	Valore catastale	118,63	118,63	PROVINCIA	
28299	TERRENI DEMANIALI	1.2.2.01.03.01.001	Demaniale	75	338	60	PG	GUALDO TADINO		No	13/11/2009	TRASFERIMENTO A TITOLO GRATUITO	Valore catastale	19,50	19,50	PROVINCIA	
28348	TERRENI DEMANIALI	1.2.2.01.03.01.001	Demaniale	89	197	33	PG	GUALDO TADINO		No	13/11/2009	TRASFERIMENTO A TITOLO GRATUITO	Valore catastale	10,73	10,73	PROVINCIA	Il valore è stato determinato applicando il valore del R.D. delle particelle limitrofe aventi la stessa coltura: SEMIN ARBOR
28355	TERRENI DEMANIALI	1.2.2.01.03.01.001	Demaniale	89	210	210	PG	GUALDO TADINO		No	13/11/2009	TRASFERIMENTO A TITOLO GRATUITO	Valore catastale	68,25	68,25	PROVINCIA	
28427	TERRENI DEMANIALI	1.2.2.01.03.01.001	Demaniale	110	297	140	PG	GUALDO TADINO		No	13/11/2009	TRASFERIMENTO A TITOLO GRATUITO	Valore catastale	87,75	87,75	PROVINCIA	
28148	TERRENI DEMANIALI	1.2.2.01.03.01.001	Demaniale	34	408	5	PG	GUALDO TADINO		No	13/05/1980	ESPROPRIO	Valore acquisizione	3,16	3,16	PROVINCIA	
28181	TERRENI DEMANIALI	1.2.2.01.03.01.001	Demaniale	34	442	50	PG	GUALDO TADINO		No	09/12/1980	ESPROPRIO	Valore acquisizione	20,57	20,57	AGENZIA FORESTALE REGIONALE	
28235	TERRENI DEMANIALI	1.2.2.01.03.01.001	Demaniale	63	119	1.050	PG	GUALDO TADINO		No	13/11/2009	TRASFERIMENTO A TITOLO GRATUITO	Valore catastale	69,88	69,88	PROVINCIA	
28238	TERRENI DEMANIALI	1.2.2.01.03.01.001	Demaniale	105	515	25	PG	GUALDO TADINO		No	13/11/2009	TRASFERIMENTO A TITOLO GRATUITO	Valore catastale	13,00	13,00	PROVINCIA	
28240	TERRENI DEMANIALI	1.2.2.01.03.01.001	Demaniale	54	426	32	PG	GUALDO TADINO		No	13/11/2009	TRASFERIMENTO A TITOLO GRATUITO	Valore catastale	19,50	19,50	PROVINCIA	
28131	TERRENI DEMANIALI	1.2.2.01.03.01.001	Demaniale	34	378	3.700	PG	GUALDO TADINO		No	09/12/1980	ESPROPRIO	Valore acquisizione	703,99	703,99	AGENZIA FORESTALE REGIONALE	
28133	TERRENI DEMANIALI	1.2.2.01.03.01.001	Demaniale	34	380	1.320	PG	GUALDO TADINO		No	13/05/1980	ESPROPRIO	Valore acquisizione	833,52	833,52	PROVINCIA	
28212	TERRENI DEMANIALI	1.2.2.01.03.01.001	Demaniale	11	614	940	PG	GUALDO TADINO		No	03/03/2011	ACQUISIZIONE	Valore acquisizione	1.193,20	1.193,20	PROVINCIA	
28214	TERRENI DEMANIALI	1.2.2.01.03.01.001	Demaniale	28	30	218	PG	GUALDO TADINO		No	13/11/2009	TRASFERIMENTO A TITOLO GRATUITO	Valore catastale	136,50	136,50	PROVINCIA	
28216	TERRENI DEMANIALI	1.2.2.01.03.01.001	Demaniale	28	47	2.830	PG	GUALDO TADINO		No	13/11/2009	TRASFERIMENTO A TITOLO GRATUITO	Valore catastale	950,63	950,63	PROVINCIA	
28358	TERRENI DEMANIALI	1.2.2.01.03.01.001	Demaniale	90	266	140	PG	GUALDO TADINO		No	13/11/2009	TRASFERIMENTO A TITOLO GRATUITO	Valore catastale	45,50	45,50	PROVINCIA	
28360	TERRENI DEMANIALI	1.2.2.01.03.01.001	Demaniale	90	270	2.180	PG	GUALDO TADINO		No	13/11/2009	TRASFERIMENTO A TITOLO GRATUITO	Valore catastale	731,25	731,25	PROVINCIA	

PATRIMONIO IMMOBILIARE REGIONE UMBRIA
Prospetto Terreni al 31/12/2019

Sviluppumbria S.p.A.

Numero Identificativo (da sistema informativo)	Classificazione secondo il piano dei conti dello Stato Patrimoniale in base al D.lgs.118/2011 (Descrizione)	Classificazione secondo il piano dei conti dello Stato Patrimoniale in base al D.lgs.118/2011 (Codice)	Classificazione ai sensi del codice civile (demaniale,disponibile, indisponibile)	Foglio	Particella	Superficie mq	Provincia	Comune	Località	Bene soggetto ad ammortamento	Data di acquisizione	Modalità di acquisizione	Criterio di valutazione secondo i principi del D.lgs 118/2011	Valore dell'immobile secondo i principi del D.lgs 118/2011 al 31/12/2019 (euro)	Valore dell'immobile secondo i principi del D.lgs 118/2011 al 31/12/2018 (euro)	Ente Gestore	Note
28363	TERRENI DEMANIALI	1.2.2.01.03.01.001	Demaniale	90	273	1.180	PG	GUALDO TADINO		No	13/11/2009	TRASFERIMENTO A TITOLO GRATUITO	Valore catastale	386,75	386,75	PROVINCIA	
28365	TERRENI DEMANIALI	1.2.2.01.03.01.001	Demaniale	90	275	350	PG	GUALDO TADINO		No	13/11/2009	TRASFERIMENTO A TITOLO GRATUITO	Valore catastale	26,00	26,00	PROVINCIA	
28368	TERRENI DEMANIALI	1.2.2.01.03.01.001	Demaniale	97	408	70	PG	GUALDO TADINO		No	13/11/2009	TRASFERIMENTO A TITOLO GRATUITO	Valore catastale	22,75	22,75	PROVINCIA	
28170	TERRENI DEMANIALI	1.2.2.01.03.01.001	Demaniale	34	431	640	PG	GUALDO TADINO		No	09/12/1980	ESPROPRIO	Valore acquisizione	74,37	74,37	AGENZIA FORESTALE REGIONALE	
28315	TERRENI DEMANIALI	1.2.2.01.03.01.001	Demaniale	75	373	32	PG	GUALDO TADINO		No	13/11/2009	TRASFERIMENTO A TITOLO GRATUITO	Valore catastale	1,63	1,63	PROVINCIA	
28107	TERRENI DEMANIALI	1.2.2.01.03.01.001	Demaniale	20	256	2.900	PG	GUALDO TADINO		No	13/05/1980	ESPROPRIO	Valore acquisizione	1.123,29	1.123,29	PROVINCIA	
28110	TERRENI DEMANIALI	1.2.2.01.03.01.001	Demaniale	20	270	190	PG	GUALDO TADINO		No	13/05/1980	ESPROPRIO	Valore acquisizione	76,04	76,04	PROVINCIA	
28113	TERRENI DEMANIALI	1.2.2.01.03.01.001	Demaniale	20	273	520	PG	GUALDO TADINO		No	13/05/1980	ESPROPRIO	Valore acquisizione	208,12	208,12	PROVINCIA	
28115	TERRENI DEMANIALI	1.2.2.01.03.01.001	Demaniale	20	275	1.120	PG	GUALDO TADINO		No	13/05/1980	ESPROPRIO	Valore acquisizione	484,78	484,78	PROVINCIA	
28333	TERRENI DEMANIALI	1.2.2.01.03.01.001	Demaniale	86	264	600	PG	GUALDO TADINO		No	13/11/2009	TRASFERIMENTO A TITOLO GRATUITO	Valore catastale	196,63	196,63	PROVINCIA	
28336	TERRENI DEMANIALI	1.2.2.01.03.01.001	Demaniale	86	267	200	PG	GUALDO TADINO		No	13/11/2009	TRASFERIMENTO A TITOLO GRATUITO	Valore catastale	65,00	65,00	PROVINCIA	
28119	TERRENI DEMANIALI	1.2.2.01.03.01.001	Demaniale	20	279	3.940	PG	GUALDO TADINO		No	09/12/1980	ESPROPRIO	Valore acquisizione	3.052,26	3.052,26	AGENZIA FORESTALE REGIONALE	
28122	TERRENI DEMANIALI	1.2.2.01.03.01.001	Demaniale	20	283	640	PG	GUALDO TADINO		No	04/11/1982	ESPROPRIO	Valore acquisizione	495,80	495,80	AGENZIA FORESTALE REGIONALE	
28415	TERRENI DEMANIALI	1.2.2.01.03.01.001	Demaniale	109	281	180	PG	GUALDO TADINO		No	13/11/2009	TRASFERIMENTO A TITOLO GRATUITO	Valore catastale	58,50	58,50	PROVINCIA	
28417	TERRENI DEMANIALI	1.2.2.01.03.01.001	Demaniale	110	271	340	PG	GUALDO TADINO		No	13/11/2009	TRASFERIMENTO A TITOLO GRATUITO	Valore catastale	110,50	110,50	PROVINCIA	
28421	TERRENI DEMANIALI	1.2.2.01.03.01.001	Demaniale	110	282	20	PG	GUALDO TADINO		No	13/11/2009	TRASFERIMENTO A TITOLO GRATUITO	Valore catastale	6,50	6,50	PROVINCIA	
28424	TERRENI DEMANIALI	1.2.2.01.03.01.001	Demaniale	110	289	520	PG	GUALDO TADINO		No	13/11/2009	TRASFERIMENTO A TITOLO GRATUITO	Valore catastale	170,63	170,63	PROVINCIA	
28428	TERRENI DEMANIALI	1.2.2.01.03.01.001	Demaniale	110	298	650	PG	GUALDO TADINO		No	13/11/2009	TRASFERIMENTO A TITOLO GRATUITO	Valore catastale	212,88	212,88	PROVINCIA	
28292	TERRENI DEMANIALI	1.2.2.01.03.01.001	Demaniale	60	450	165	PG	GUALDO TADINO		No	13/11/2009	TRASFERIMENTO A TITOLO GRATUITO	Valore catastale	82,88	82,88	PROVINCIA	
28294	TERRENI DEMANIALI	1.2.2.01.03.01.001	Demaniale	60	452	2.360	PG	GUALDO TADINO		No	13/11/2009	TRASFERIMENTO A TITOLO GRATUITO	Valore catastale	793,00	793,00	PROVINCIA	

PATRIMONIO IMMOBILIARE REGIONE UMBRIA
Prospetto Terreni al 31/12/2019

Sviluppumbria S.p.A.

Numero Identificativo (da sistema informativo)	Classificazione secondo il piano dei conti dello Stato Patrimoniale in base al D.lgs.118/2011 (Descrizione)	Classificazione secondo il piano dei conti dello Stato Patrimoniale in base al D.lgs.118/2011 (Codice)	Classificazione ai sensi del codice civile (demaniale,disponibile, indisponibile)	Foglio	Particella	Superficie mq	Provincia	Comune	Località	Bene soggetto ad ammortamento	Data di acquisizione	Modalità di acquisizione	Criterio di valutazione secondo i principi del D.lgs 118/2011	Valore dell'immobile secondo i principi del D.lgs 118/2011 al 31/12/2019 (euro)	Valore dell'immobile secondo i principi del D.lgs 118/2011 al 31/12/2018 (euro)	Ente Gestore	Note
28297	TERRENI DEMANIALI	1.2.2.01.03.01.001	Demaniale	60	456	25	PG	GUALDO TADINO		No	13/11/2009	TRASFERIMENTO A TITOLO GRATUITO	Valore catastale	13,00	13,00	PROVINCIA	
28298	TERRENI DEMANIALI	1.2.2.01.03.01.001	Demaniale	75	337	420	PG	GUALDO TADINO		No	13/11/2009	TRASFERIMENTO A TITOLO GRATUITO	Valore catastale	141,38	141,38	PROVINCIA	
28084	TERRENI DEMANIALI	1.2.2.01.03.01.001	Demaniale	19	93	110	PG	GUALDO TADINO		No	13/05/1980	ESPROPRIO	Valore acquisizione	43,06	43,06	PROVINCIA	
28087	TERRENI DEMANIALI	1.2.2.01.03.01.001	Demaniale	19	99	40	PG	GUALDO TADINO		No	04/11/1982	ESPROPRIO	Valore acquisizione	33,47	33,47	PROVINCIA	
28091	TERRENI DEMANIALI	1.2.2.01.03.01.001	Demaniale	20	234	8.890	PG	GUALDO TADINO		No	13/05/1980	ESPROPRIO	Valore acquisizione	3.558,09	3.558,09	PROVINCIA	
28095	TERRENI DEMANIALI	1.2.2.01.03.01.001	Demaniale	20	239	430	PG	GUALDO TADINO		No	13/05/1980	ESPROPRIO	Valore acquisizione	172,10	172,10	PROVINCIA	
28310	TERRENI DEMANIALI	1.2.2.01.03.01.001	Demaniale	75	366	2.200	PG	GUALDO TADINO		No	13/11/2009	TRASFERIMENTO A TITOLO GRATUITO	Valore catastale	737,75	737,75	PROVINCIA	
28312	TERRENI DEMANIALI	1.2.2.01.03.01.001	Demaniale	75	368	160	PG	GUALDO TADINO		No	13/11/2009	TRASFERIMENTO A TITOLO GRATUITO	Valore catastale	53,63	53,63	PROVINCIA	
28409	TERRENI DEMANIALI	1.2.2.01.03.01.001	Demaniale	109	275	430	PG	GUALDO TADINO		No	13/11/2009	TRASFERIMENTO A TITOLO GRATUITO	Valore catastale	141,38	141,38	PROVINCIA	
28304	TERRENI DEMANIALI	1.2.2.01.03.01.001	Demaniale	75	351	180	PG	GUALDO TADINO		No	13/11/2009	TRASFERIMENTO A TITOLO GRATUITO	Valore catastale	60,13	60,13	PROVINCIA	
28098	TERRENI DEMANIALI	1.2.2.01.03.01.001	Demaniale	20	244	70	PG	GUALDO TADINO		No	13/05/1980	ESPROPRIO	Valore acquisizione	28,02	28,02	PROVINCIA	
28101	TERRENI DEMANIALI	1.2.2.01.03.01.001	Demaniale	20	248	780	PG	GUALDO TADINO		No	13/05/1980	ESPROPRIO	Valore acquisizione	312,18	312,18	PROVINCIA	
28400	TERRENI DEMANIALI	1.2.2.01.03.01.001	Demaniale	109	266	10	PG	GUALDO TADINO		No	13/11/2009	TRASFERIMENTO A TITOLO GRATUITO	Valore catastale	3,25	3,25	PROVINCIA	
28403	TERRENI DEMANIALI	1.2.2.01.03.01.001	Demaniale	109	269	1.640	PG	GUALDO TADINO		No	13/11/2009	TRASFERIMENTO A TITOLO GRATUITO	Valore catastale	274,63	274,63	PROVINCIA	
28406	TERRENI DEMANIALI	1.2.2.01.03.01.001	Demaniale	109	272	1.320	PG	GUALDO TADINO		No	13/11/2009	TRASFERIMENTO A TITOLO GRATUITO	Valore catastale	432,25	432,25	PROVINCIA	
28393	TERRENI DEMANIALI	1.2.2.01.03.01.001	Demaniale	109	251	560	PG	GUALDO TADINO		No	13/11/2009	TRASFERIMENTO A TITOLO GRATUITO	Valore catastale	183,63	183,63	PROVINCIA	
28382	TERRENI DEMANIALI	1.2.2.01.03.01.001	Demaniale	97	492	1.200	PG	GUALDO TADINO		No	13/11/2009	TRASFERIMENTO A TITOLO GRATUITO	Valore catastale	393,25	393,25	PROVINCIA	
28323	TERRENI DEMANIALI	1.2.2.01.03.01.001	Demaniale	75	416	143	PG	GUALDO TADINO		No	13/11/2009	TRASFERIMENTO A TITOLO GRATUITO	Valore catastale	71,50	71,50	PROVINCIA	
28324	TERRENI DEMANIALI	1.2.2.01.03.01.001	Demaniale	75	417	400	PG	GUALDO TADINO		No	13/11/2009	TRASFERIMENTO A TITOLO GRATUITO	Valore catastale	201,50	201,50	PROVINCIA	
28329	TERRENI DEMANIALI	1.2.2.01.03.01.001	Demaniale	75	422	330	PG	GUALDO TADINO		No	13/11/2009	TRASFERIMENTO A TITOLO GRATUITO	Valore catastale	110,50	110,50	PROVINCIA	

PATRIMONIO IMMOBILIARE REGIONE UMBRIA
Prospetto Terreni al 31/12/2019

Sviluppumbria S.p.A.

Numero Identificativo (da sistema informativo)	Classificazione secondo il piano dei conti dello Stato Patrimoniale in base al D.lgs.118/2011 (Descrizione)	Classificazione secondo il piano dei conti dello Stato Patrimoniale in base al D.lgs.118/2011 (Codice)	Classificazione ai sensi del codice civile (demaniale,disponibile, indisponibile)	Foglio	Particella	Superficie mq	Provincia	Comune	Località	Bene soggetto ad ammortamento	Data di acquisizione	Modalità di acquisizione	Criterio di valutazione secondo i principi del D.lgs 118/2011	Valore dell'immobile secondo i principi del D.lgs 118/2011 al 31/12/2019 (euro)	Valore dell'immobile secondo i principi del D.lgs 118/2011 al 31/12/2018 (euro)	Ente Gestore	Note
28372	TERRENI DEMANIALI	1.2.2.01.03.01.001	Demaniale	97	482	360	PG	GUALDO TADINO		No	13/11/2009	TRASFERIMENTO A TITOLO GRATUITO	Valore catastale	224,25	224,25	PROVINCIA	
28374	TERRENI DEMANIALI	1.2.2.01.03.01.001	Demaniale	97	484	2.760	PG	GUALDO TADINO		No	13/11/2009	TRASFERIMENTO A TITOLO GRATUITO	Valore catastale	903,50	903,50	PROVINCIA	
28343	TERRENI DEMANIALI	1.2.2.01.03.01.001	Demaniale	89	185	130	PG	GUALDO TADINO		No	13/11/2009	TRASFERIMENTO A TITOLO GRATUITO	Valore catastale	42,25	42,25	PROVINCIA	
28282	TERRENI DEMANIALI	1.2.2.01.03.01.001	Demaniale	60	440	315	PG	GUALDO TADINO		No	13/11/2009	TRASFERIMENTO A TITOLO GRATUITO	Valore catastale	159,25	159,25	PROVINCIA	
28285	TERRENI DEMANIALI	1.2.2.01.03.01.001	Demaniale	60	443	20	PG	GUALDO TADINO		No	13/11/2009	TRASFERIMENTO A TITOLO GRATUITO	Valore catastale	9,75	9,75	PROVINCIA	
28411	TERRENI DEMANIALI	1.2.2.01.03.01.001	Demaniale	109	277	640	PG	GUALDO TADINO		No	13/11/2009	TRASFERIMENTO A TITOLO GRATUITO	Valore catastale	209,63	209,63	PROVINCIA	
28112	TERRENI DEMANIALI	1.2.2.01.03.01.001	Demaniale	20	272	880	PG	GUALDO TADINO		No	13/05/1980	ESPROPRIO	Valore acquisizione	352,21	352,21	PROVINCIA	
28290	TERRENI DEMANIALI	1.2.2.01.03.01.001	Demaniale	60	448	20	PG	GUALDO TADINO		No	13/11/2009	TRASFERIMENTO A TITOLO GRATUITO	Valore catastale	9,75	9,75	PROVINCIA	
40404	TERRENI DEMANIALI	1.2.2.01.03.01.001	Demaniale	19	523	295	PG	GUALDO TADINO		No	04/11/1982	ESPROPRIO	Valore acquisizione	517,48	517,48	PROVINCIA	
40406	TERRENI DEMANIALI	1.2.2.01.03.01.001	Demaniale	19	525	20	PG	GUALDO TADINO		No	04/11/1982	ESPROPRIO	Valore acquisizione	35,08	35,08	PROVINCIA	
40407	TERRENI DEMANIALI	1.2.2.01.03.01.001	Demaniale	19	531	3.595	PG	GUALDO TADINO		No	13/05/1980	ESPROPRIO	Valore acquisizione	1.407,40	1.407,40	PROVINCIA	
28271	TERRENI DEMANIALI	1.2.2.01.03.01.001	Demaniale	60	429	160	PG	GUALDO TADINO		No	13/11/2009	TRASFERIMENTO A TITOLO GRATUITO	Valore catastale	81,25	81,25	PROVINCIA	
28226	TERRENI DEMANIALI	1.2.2.01.03.01.001	Demaniale	28	402	60	PG	GUALDO TADINO		No	13/11/2009	TRASFERIMENTO A TITOLO GRATUITO	Valore catastale	19,50	19,50	PROVINCIA	
28239	TERRENI DEMANIALI	1.2.2.01.03.01.001	Demaniale	54	425	395	PG	GUALDO TADINO		No	13/11/2009	TRASFERIMENTO A TITOLO GRATUITO	Valore catastale	248,63	248,63	PROVINCIA	
28262	TERRENI DEMANIALI	1.2.2.01.03.01.001	Demaniale	59	297	6	PG	GUALDO TADINO		No	13/11/2009	TRASFERIMENTO A TITOLO GRATUITO	Valore catastale	1,63	1,63	PROVINCIA	
28280	TERRENI DEMANIALI	1.2.2.01.03.01.001	Demaniale	60	438	185	PG	GUALDO TADINO		No	13/11/2009	TRASFERIMENTO A TITOLO GRATUITO	Valore catastale	92,63	92,63	PROVINCIA	
28104	TERRENI DEMANIALI	1.2.2.01.03.01.001	Demaniale	20	253	1.230	PG	GUALDO TADINO		No	09/12/1980	ESPROPRIO	Valore acquisizione	28,84	28,84	AGENZIA FORESTALE REGIONALE	
28381	TERRENI DEMANIALI	1.2.2.01.03.01.001	Demaniale	97	491	250	PG	GUALDO TADINO		No	13/11/2009	TRASFERIMENTO A TITOLO GRATUITO	Valore catastale	81,25	81,25	PROVINCIA	
28269	TERRENI DEMANIALI	1.2.2.01.03.01.001	Demaniale	60	427	300	PG	GUALDO TADINO		No	13/11/2009	TRASFERIMENTO A TITOLO GRATUITO	Valore catastale	151,13	151,13	PROVINCIA	
28206	TERRENI DEMANIALI	1.2.2.01.03.01.001	Demaniale	81	1054	780	PG	GUALDO TADINO		No	02/04/2007	ESPROPRIO	Valore acquisizione	715,76	715,76	PROVINCIA	

PATRIMONIO IMMOBILIARE REGIONE UMBRIA
Prospetto Terreni al 31/12/2019

Sviluppumbria S.p.A.

Numero Identificativo (da sistema informativo)	Classificazione secondo il piano dei conti dello Stato Patrimoniale in base al D.lgs.118/2011 (Descrizione)	Classificazione secondo il piano dei conti dello Stato Patrimoniale in base al D.lgs.118/2011 (Codice)	Classificazione ai sensi del codice civile (demaniale,disponibile, indisponibile)	Foglio	Particella	Superficie mq	Provincia	Comune	Località	Bene soggetto ad ammortamento	Data di acquisizione	Modalità di acquisizione	Criterio di valutazione secondo i principi del D.lgs 118/2011	Valore dell'immobile secondo i principi del D.lgs 118/2011 al 31/12/2019 (euro)	Valore dell'immobile secondo i principi del D.lgs 118/2011 al 31/12/2018 (euro)	Ente Gestore	Note
28211	TERRENI DEMANIALI	1.2.2.01.03.01.001	Demaniale	11	1305	850	PG	GUALDO TADINO		No	03/03/2011	ACQUISIZIONE	Valore acquisizione	8.764,06	8.764,06	PROVINCIA	
28250	TERRENI DEMANIALI	1.2.2.01.03.01.001	Demaniale	59	284	155	PG	GUALDO TADINO		No	13/11/2009	TRASFERIMENTO A TITOLO GRATUITO	Valore catastale	52,00	52,00	PROVINCIA	
28278	TERRENI DEMANIALI	1.2.2.01.03.01.001	Demaniale	60	436	150	PG	GUALDO TADINO		No	13/11/2009	TRASFERIMENTO A TITOLO GRATUITO	Valore catastale	74,75	74,75	PROVINCIA	
28248	TERRENI DEMANIALI	1.2.2.01.03.01.001	Demaniale	59	282	235	PG	GUALDO TADINO		No	13/11/2009	TRASFERIMENTO A TITOLO GRATUITO	Valore catastale	79,63	79,63	PROVINCIA	
28349	TERRENI DEMANIALI	1.2.2.01.03.01.001	Demaniale	89	198	60	PG	GUALDO TADINO		No	13/11/2009	TRASFERIMENTO A TITOLO GRATUITO	Valore catastale	19,50	19,50	PROVINCIA	Il valore è stato determinato applicando il valore del R.D. delle particelle limitrofe aventi la stessa coltura: SEMIN ARBOR
28344	TERRENI DEMANIALI	1.2.2.01.03.01.001	Demaniale	89	186	300	PG	GUALDO TADINO		No	13/11/2009	TRASFERIMENTO A TITOLO GRATUITO	Valore catastale	97,50	97,50	PROVINCIA	
28341	TERRENI DEMANIALI	1.2.2.01.03.01.001	Demaniale	89	183	320	PG	GUALDO TADINO		No	13/11/2009	TRASFERIMENTO A TITOLO GRATUITO	Valore catastale	104,00	104,00	PROVINCIA	
28354	TERRENI DEMANIALI	1.2.2.01.03.01.001	Demaniale	89	208	1.040	PG	GUALDO TADINO		No	13/11/2009	TRASFERIMENTO A TITOLO GRATUITO	Valore catastale	339,63	339,63	PROVINCIA	
28369	TERRENI DEMANIALI	1.2.2.01.03.01.001	Demaniale	97	409	200	PG	GUALDO TADINO		No	13/11/2009	TRASFERIMENTO A TITOLO GRATUITO	Valore catastale	65,00	65,00	PROVINCIA	
28397	TERRENI DEMANIALI	1.2.2.01.03.01.001	Demaniale	109	263	350	PG	GUALDO TADINO		No	13/11/2009	TRASFERIMENTO A TITOLO GRATUITO	Valore catastale	113,75	113,75	PROVINCIA	
28422	TERRENI DEMANIALI	1.2.2.01.03.01.001	Demaniale	110	283	220	PG	GUALDO TADINO		No	13/11/2009	TRASFERIMENTO A TITOLO GRATUITO	Valore catastale	71,50	71,50	PROVINCIA	
40410	TERRENI DEMANIALI	1.2.2.01.03.01.001	Demaniale	19	529	120	PG	GUALDO TADINO		No	04/11/1982	ESPROPRIO	Valore acquisizione	82,18	82,18	PROVINCIA	
40411	TERRENI DEMANIALI	1.2.2.01.03.01.001	Demaniale	19	530	180	PG	GUALDO TADINO		No	04/11/1982	ESPROPRIO	Valore acquisizione	123,27	123,27	PROVINCIA	
40412	TERRENI DEMANIALI	1.2.2.01.03.01.001	Demaniale	19	521	170	PG	GUALDO TADINO		No	09/12/1980	ESPROPRIO	Valore acquisizione	142,23	142,23	PROVINCIA	
40413	TERRENI DEMANIALI	1.2.2.01.03.01.001	Demaniale	19	522	25	PG	GUALDO TADINO		No	09/12/1980	ESPROPRIO	Valore acquisizione	20,92	20,92	PROVINCIA	
28347	TERRENI DEMANIALI	1.2.2.01.03.01.001	Demaniale	89	196	55	PG	GUALDO TADINO		No	13/11/2009	TRASFERIMENTO A TITOLO GRATUITO	Valore catastale	17,88	17,88	PROVINCIA	Il valore è stato determinato applicando il valore del R.D. delle particelle limitrofe aventi la stessa coltura: SEMIN ARBOR
28371	TERRENI DEMANIALI	1.2.2.01.03.01.001	Demaniale	97	445	400	PG	GUALDO TADINO		No	13/11/2009	TRASFERIMENTO A TITOLO GRATUITO	Valore catastale	131,63	131,63	PROVINCIA	
28332	TERRENI DEMANIALI	1.2.2.01.03.01.001	Demaniale	86	263	150	PG	GUALDO TADINO		No	13/11/2009	TRASFERIMENTO A TITOLO GRATUITO	Valore catastale	48,75	48,75	PROVINCIA	
28085	TERRENI DEMANIALI	1.2.2.01.03.01.001	Demaniale	19	95	6.520	PG	GUALDO TADINO		No	13/05/1980	ESPROPRIO	Valore acquisizione	2.552,50	2.552,50	PROVINCIA	
28305	TERRENI DEMANIALI	1.2.2.01.03.01.001	Demaniale	75	358	440	PG	GUALDO TADINO		No	13/11/2009	TRASFERIMENTO A TITOLO GRATUITO	Valore catastale	147,88	147,88	PROVINCIA	

PATRIMONIO IMMOBILIARE REGIONE UMBRIA
Prospetto Terreni al 31/12/2019

Sviluppumbria S.p.A.

Numero Identificativo (da sistema informativo)	Classificazione secondo il piano dei conti dello Stato Patrimoniale in base al D.lgs.118/2011 (Descrizione)	Classificazione secondo il piano dei conti dello Stato Patrimoniale in base al D.lgs.118/2011 (Codice)	Classificazione ai sensi del codice civile (demaniale,disponibile, indisponibile)	Foglio	Particella	Superficie mq	Provincia	Comune	Località	Bene soggetto ad ammortamento	Data di acquisizione	Modalità di acquisizione	Criterio di valutazione secondo i principi del D.lgs 118/2011	Valore dell'immobile secondo i principi del D.lgs 118/2011 al 31/12/2019 (euro)	Valore dell'immobile secondo i principi del D.lgs 118/2011 al 31/12/2018 (euro)	Ente Gestore	Note
28362	TERRENI DEMANIALI	1.2.2.01.03.01.001	Demaniale	90	272	170	PG	GUALDO TADINO		No	13/11/2009	TRASFERIMENTO A TITOLO GRATUITO	Valore catastale	55,25	55,25	PROVINCIA	
28123	TERRENI DEMANIALI	1.2.2.01.03.01.001	Demaniale	20	284	540	PG	GUALDO TADINO		No	04/11/1982	ESPROPRIO	Valore acquisizione	418,33	418,33	AGENZIA FORESTALE REGIONALE	
28399	TERRENI DEMANIALI	1.2.2.01.03.01.001	Demaniale	109	265	710	PG	GUALDO TADINO		No	13/11/2009	TRASFERIMENTO A TITOLO GRATUITO	Valore catastale	232,38	232,38	PROVINCIA	
28418	TERRENI DEMANIALI	1.2.2.01.03.01.001	Demaniale	110	273	160	PG	GUALDO TADINO		No	13/11/2009	TRASFERIMENTO A TITOLO GRATUITO	Valore catastale	52,00	52,00	PROVINCIA	
28220	TERRENI DEMANIALI	1.2.2.01.03.01.001	Demaniale	28	395	6.840	PG	GUALDO TADINO		No	13/11/2009	TRASFERIMENTO A TITOLO GRATUITO	Valore catastale	2.296,13	2.296,13	PROVINCIA	
28190	TERRENI DEMANIALI	1.2.2.01.03.01.001	Demaniale	34	451	25	PG	GUALDO TADINO		No	09/12/1980	ESPROPRIO	Valore acquisizione	2,91	2,91	AGENZIA FORESTALE REGIONALE	
28320	TERRENI DEMANIALI	1.2.2.01.03.01.001	Demaniale	75	384	20	PG	GUALDO TADINO		No	13/11/2009	TRASFERIMENTO A TITOLO GRATUITO	Valore catastale	6,70	6,70	PROVINCIA	Il valore è stato determinato applicando il valore del R.D. delle particelle limitrofe aventi la stessa coltura: SEMINATIVO
28423	TERRENI DEMANIALI	1.2.2.01.03.01.001	Demaniale	110	288	560	PG	GUALDO TADINO		No	13/11/2009	TRASFERIMENTO A TITOLO GRATUITO	Valore catastale	183,63	183,63	PROVINCIA	
28287	TERRENI DEMANIALI	1.2.2.01.03.01.001	Demaniale	60	445	440	PG	GUALDO TADINO		No	13/11/2009	TRASFERIMENTO A TITOLO GRATUITO	Valore catastale	221,00	221,00	PROVINCIA	
28100	TERRENI DEMANIALI	1.2.2.01.03.01.001	Demaniale	20	247	4.090	PG	GUALDO TADINO		No	13/05/1980	ESPROPRIO	Valore acquisizione	1.636,96	1.636,96	PROVINCIA	
28376	TERRENI DEMANIALI	1.2.2.01.03.01.001	Demaniale	97	486	220	PG	GUALDO TADINO		No	13/11/2009	TRASFERIMENTO A TITOLO GRATUITO	Valore catastale	71,50	71,50	PROVINCIA	
28401	TERRENI DEMANIALI	1.2.2.01.03.01.001	Demaniale	109	267	60	PG	GUALDO TADINO		No	13/11/2009	TRASFERIMENTO A TITOLO GRATUITO	Valore catastale	3,25	3,25	PROVINCIA	
28274	TERRENI DEMANIALI	1.2.2.01.03.01.001	Demaniale	60	432	98	PG	GUALDO TADINO		No	13/11/2009	TRASFERIMENTO A TITOLO GRATUITO	Valore catastale	48,75	48,75	PROVINCIA	
28203	TERRENI DEMANIALI	1.2.2.01.03.01.001	Demaniale	81	902	95	PG	GUALDO TADINO		No	02/04/2007	ESPROPRIO	Valore acquisizione	87,17	87,17	PROVINCIA	
28256	TERRENI DEMANIALI	1.2.2.01.03.01.001	Demaniale	59	291	28	PG	GUALDO TADINO		No	13/11/2009	TRASFERIMENTO A TITOLO GRATUITO	Valore catastale	9,75	9,75	PROVINCIA	
28184	TERRENI DEMANIALI	1.2.2.01.03.01.001	Demaniale	34	445	90	PG	GUALDO TADINO		No	09/12/1980	ESPROPRIO	Valore acquisizione	36,27	36,27	AGENZIA FORESTALE REGIONALE	
28255	TERRENI DEMANIALI	1.2.2.01.03.01.001	Demaniale	59	290	136	PG	GUALDO TADINO		No	13/11/2009	TRASFERIMENTO A TITOLO GRATUITO	Valore catastale	45,46	45,46	PROVINCIA	Il valore è stato determinato applicando il valore del R.D. delle particelle limitrofe aventi la stessa coltura: SEMINATIVO
28308	TERRENI DEMANIALI	1.2.2.01.03.01.001	Demaniale	75	364	60	PG	GUALDO TADINO		No	13/11/2009	TRASFERIMENTO A TITOLO GRATUITO	Valore catastale	20,72	20,72	PROVINCIA	Il valore è stato determinato applicando il valore del R.D. delle particelle limitrofe aventi la stessa coltura: SEMINATIVO
28205	TERRENI DEMANIALI	1.2.2.01.03.01.001	Demaniale	81	904	40	PG	GUALDO TADINO		No	02/04/2007	ESPROPRIO	Valore acquisizione	35,57	35,57	PROVINCIA	
28149	TERRENI DEMANIALI	1.2.2.01.03.01.001	Demaniale	34	409	180	PG	GUALDO TADINO		No	30/04/1985	ESPROPRIO	Valore acquisizione	28,32	28,32	AGENZIA FORESTALE REGIONALE	

PATRIMONIO IMMOBILIARE REGIONE UMBRIA
Prospetto Terreni al 31/12/2019

Sviluppumbria S.p.A.

Numero Identificativo (da sistema informativo)	Classificazione secondo il piano dei conti dello Stato Patrimoniale in base al D.lgs.118/2011 (Descrizione)	Classificazione secondo il piano dei conti dello Stato Patrimoniale in base al D.lgs.118/2011 (Codice)	Classificazione ai sensi del codice civile (demaniale,disponibile, indisponibile)	Foglio	Particella	Superficie mq	Provincia	Comune	Località	Bene soggetto ad ammortamento	Data di acquisizione	Modalità di acquisizione	Criterio di valutazione secondo i principi del D.lgs 118/2011	Valore dell'immobile secondo i principi del D.lgs 118/2011 al 31/12/2019 (euro)	Valore dell'immobile secondo i principi del D.lgs 118/2011 al 31/12/2018 (euro)	Ente Gestore	Note
28151	TERRENI DEMANIALI	1.2.2.01.03.01.001	Demaniale	34	411	210	PG	GUALDO TADINO		No	09/12/1980	ESPROPRIO	Valore acquisizione	84,63	84,63	AGENZIA FORESTALE REGIONALE	
28260	TERRENI DEMANIALI	1.2.2.01.03.01.001	Demaniale	59	295	30	PG	GUALDO TADINO		No	13/11/2009	TRASFERIMENTO A TITOLO GRATUITO	Valore catastale	14,63	14,63	PROVINCIA	Il valore è stato determinato applicando il valore del R.D. delle particelle limitrofe aventi la stessa coltura: SEMIN ARBOR
28174	TERRENI DEMANIALI	1.2.2.01.03.01.001	Demaniale	34	435	120	PG	GUALDO TADINO		No	09/12/1980	ESPROPRIO	Valore acquisizione	13,94	13,94	AGENZIA FORESTALE REGIONALE	
28192	TERRENI DEMANIALI	1.2.2.01.03.01.001	Demaniale	34	455	2.000	PG	GUALDO TADINO		No	30/04/1985	ESPROPRIO	Valore acquisizione	793,47	793,47	AGENZIA FORESTALE REGIONALE	
28196	TERRENI DEMANIALI	1.2.2.01.03.01.001	Demaniale	47	54	5.960	PG	GUALDO TADINO		No	04/11/1982	ESPROPRIO	Valore acquisizione	692,57	692,57	AGENZIA FORESTALE REGIONALE	
28244	TERRENI DEMANIALI	1.2.2.01.03.01.001	Demaniale	54	430	212	PG	GUALDO TADINO		No	13/11/2009	TRASFERIMENTO A TITOLO GRATUITO	Valore catastale	133,25	133,25	PROVINCIA	
28245	TERRENI DEMANIALI	1.2.2.01.03.01.001	Demaniale	59	61	1.460	PG	GUALDO TADINO		No	13/11/2009	TRASFERIMENTO A TITOLO GRATUITO	Valore catastale	490,75	490,75	PROVINCIA	
28249	TERRENI DEMANIALI	1.2.2.01.03.01.001	Demaniale	59	283	4.420	PG	GUALDO TADINO		No	13/11/2009	TRASFERIMENTO A TITOLO GRATUITO	Valore catastale	1.483,63	1.483,63	PROVINCIA	
28270	TERRENI DEMANIALI	1.2.2.01.03.01.001	Demaniale	60	428	190	PG	GUALDO TADINO		No	13/11/2009	TRASFERIMENTO A TITOLO GRATUITO	Valore catastale	95,72	95,72	PROVINCIA	Il valore è stato determinato applicando il valore del R.D. delle particelle limitrofe aventi la stessa coltura: SEMINATIVO
28273	TERRENI DEMANIALI	1.2.2.01.03.01.001	Demaniale	60	431	80	PG	GUALDO TADINO		No	13/11/2009	TRASFERIMENTO A TITOLO GRATUITO	Valore catastale	40,63	40,63	PROVINCIA	
28160	TERRENI DEMANIALI	1.2.2.01.03.01.001	Demaniale	34	420	680	PG	GUALDO TADINO		No	04/11/1982	ESPROPRIO	Valore acquisizione	263,39	263,39	AGENZIA FORESTALE REGIONALE	
28162	TERRENI DEMANIALI	1.2.2.01.03.01.001	Demaniale	34	422	300	PG	GUALDO TADINO		No	09/12/1980	ESPROPRIO	Valore acquisizione	223,61	223,61	AGENZIA FORESTALE REGIONALE	
28165	TERRENI DEMANIALI	1.2.2.01.03.01.001	Demaniale	34	426	140	PG	GUALDO TADINO		No	30/04/1985	ESPROPRIO	Valore acquisizione	54,23	54,23	AGENZIA FORESTALE REGIONALE	
28231	TERRENI DEMANIALI	1.2.2.01.03.01.001	Demaniale	28	411	29	PG	GUALDO TADINO		No	13/11/2009	TRASFERIMENTO A TITOLO GRATUITO	Valore catastale	17,88	17,88	PROVINCIA	
28234	TERRENI DEMANIALI	1.2.2.01.03.01.001	Demaniale	63	118	2.090	PG	GUALDO TADINO		No	13/11/2009	TRASFERIMENTO A TITOLO GRATUITO	Valore catastale	139,75	139,75	PROVINCIA	
28351	TERRENI DEMANIALI	1.2.2.01.03.01.001	Demaniale	89	200	70	PG	GUALDO TADINO		No	13/11/2009	TRASFERIMENTO A TITOLO GRATUITO	Valore catastale	22,75	22,75	PROVINCIA	Il valore è stato determinato applicando il valore del R.D. delle particelle limitrofe aventi la stessa coltura: SEMIN ARBOR
28118	TERRENI DEMANIALI	1.2.2.01.03.01.001	Demaniale	20	278	1.670	PG	GUALDO TADINO		No	09/12/1980	ESPROPRIO	Valore acquisizione	1.293,72	1.293,72	AGENZIA FORESTALE REGIONALE	
28117	TERRENI DEMANIALI	1.2.2.01.03.01.001	Demaniale	20	277	530	PG	GUALDO TADINO		No	09/12/1980	ESPROPRIO	Valore acquisizione	410,58	410,58	AGENZIA FORESTALE REGIONALE	
28144	TERRENI DEMANIALI	1.2.2.01.03.01.001	Demaniale	34	394	60	PG	GUALDO TADINO		No	09/12/1980	ESPROPRIO	Valore acquisizione	24,68	24,68	AGENZIA FORESTALE REGIONALE	
28143	TERRENI DEMANIALI	1.2.2.01.03.01.001	Demaniale	34	392	70	PG	GUALDO TADINO		No	09/12/1980	ESPROPRIO	Valore acquisizione	28,79	28,79	AGENZIA FORESTALE REGIONALE	

PATRIMONIO IMMOBILIARE REGIONE UMBRIA
Prospetto Terreni al 31/12/2019

Sviluppumbria S.p.A.

Numero Identificativo (da sistema informativo)	Classificazione secondo il piano dei conti dello Stato Patrimoniale in base al D.lgs.118/2011 (Descrizione)	Classificazione secondo il piano dei conti dello Stato Patrimoniale in base al D.lgs.118/2011 (Codice)	Classificazione ai sensi del codice civile (demaniale,disponibile, indisponibile)	Foglio	Particella	Superficie mq	Provincia	Comune	Località	Bene soggetto ad ammortamento	Data di acquisizione	Modalità di acquisizione	Criterio di valutazione secondo i principi del D.lgs 118/2011	Valore dell'immobile secondo i principi del D.lgs 118/2011 al 31/12/2019 (euro)	Valore dell'immobile secondo i principi del D.lgs 118/2011 al 31/12/2018 (euro)	Ente Gestore	Note
28130	TERRENI DEMANIALI	1.2.2.01.03.01.001	Demaniale	34	377	20	PG	GUALDO TADINO		No	09/12/1980	ESPROPRIO	Valore acquisizione	8,27	8,27	AGENZIA FORESTALE REGIONALE	
28128	TERRENI DEMANIALI	1.2.2.01.03.01.001	Demaniale	34	248	3.280	PG	GUALDO TADINO		No	09/12/1980	ESPROPRIO	Valore acquisizione	1.321,83	1.321,83	AGENZIA FORESTALE REGIONALE	
28127	TERRENI DEMANIALI	1.2.2.01.03.01.001	Demaniale	34	194	1.490	PG	GUALDO TADINO		No	09/12/1980	ESPROPRIO	Valore acquisizione	612,90	612,90	AGENZIA FORESTALE REGIONALE	
28193	TERRENI DEMANIALI	1.2.2.01.03.01.001	Demaniale	34	730	606	PG	GUALDO TADINO		No	09/12/1980	ESPROPRIO	Valore acquisizione	250,59	250,59	AGENZIA FORESTALE REGIONALE	
40405	TERRENI DEMANIALI	1.2.2.01.03.01.001	Demaniale	19	524	555	PG	GUALDO TADINO		No	04/11/1982	ESPROPRIO	Valore acquisizione	973,56	973,56	PROVINCIA	
28090	TERRENI DEMANIALI	1.2.2.01.03.01.001	Demaniale	20	233	3.470	PG	GUALDO TADINO		No	13/05/1980	ESPROPRIO	Valore acquisizione	1.388,82	1.388,82	PROVINCIA	
28167	TERRENI DEMANIALI	1.2.2.01.03.01.001	Demaniale	34	428	510	PG	GUALDO TADINO		No	13/05/1980	ESPROPRIO	Valore acquisizione	322,04	322,04	PROVINCIA	
28109	TERRENI DEMANIALI	1.2.2.01.03.01.001	Demaniale	20	269	70	PG	GUALDO TADINO		No	13/05/1980	ESPROPRIO	Valore acquisizione	28,02	28,02	PROVINCIA	
28088	TERRENI DEMANIALI	1.2.2.01.03.01.001	Demaniale	20	61	4.375	PG	GUALDO TADINO		No	13/05/1980	ESPROPRIO	Valore acquisizione	1.893,68	1.893,68	PROVINCIA	
28187	TERRENI DEMANIALI	1.2.2.01.03.01.001	Demaniale	34	448	65	PG	GUALDO TADINO		No	13/05/1980	ESPROPRIO	Valore acquisizione	41,04	41,04	PROVINCIA	
28364	TERRENI DEMANIALI	1.2.2.01.03.01.001	Demaniale	90	274	360	PG	GUALDO TADINO		No	13/11/2009	TRASFERIMENTO A TITOLO GRATUITO	Valore catastale	27,63	27,63	PROVINCIA	
28229	TERRENI DEMANIALI	1.2.2.01.03.01.001	Demaniale	28	407	1.700	PG	GUALDO TADINO		No	13/11/2009	TRASFERIMENTO A TITOLO GRATUITO	Valore catastale	1.069,25	1.069,25	PROVINCIA	
28172	TERRENI DEMANIALI	1.2.2.01.03.01.001	Demaniale	34	433	1.810	PG	GUALDO TADINO		No	09/12/1980	ESPROPRIO	Valore acquisizione	210,33	210,33	AGENZIA FORESTALE REGIONALE	
28177	TERRENI DEMANIALI	1.2.2.01.03.01.001	Demaniale	34	438	10	PG	GUALDO TADINO		No	09/12/1980	ESPROPRIO	Valore acquisizione	4,11	4,11	AGENZIA FORESTALE REGIONALE	
28178	TERRENI DEMANIALI	1.2.2.01.03.01.001	Demaniale	34	439	440	PG	GUALDO TADINO		No	09/12/1980	ESPROPRIO	Valore acquisizione	180,99	180,99	AGENZIA FORESTALE REGIONALE	
28183	TERRENI DEMANIALI	1.2.2.01.03.01.001	Demaniale	34	444	200	PG	GUALDO TADINO		No	09/12/1980	ESPROPRIO	Valore acquisizione	82,27	82,27	AGENZIA FORESTALE REGIONALE	
28194	TERRENI DEMANIALI	1.2.2.01.03.01.001	Demaniale	47	52	100	PG	GUALDO TADINO		No	04/11/1982	ESPROPRIO	Valore acquisizione	11,62	11,62	AGENZIA FORESTALE REGIONALE	
28208	TERRENI DEMANIALI	1.2.2.01.03.01.001	Demaniale	81	1058	760	PG	GUALDO TADINO		No	02/04/2007	ESPROPRIO	Valore acquisizione	697,41	697,41	PROVINCIA	
28207	TERRENI DEMANIALI	1.2.2.01.03.01.001	Demaniale	81	1056	510	PG	GUALDO TADINO		No	02/04/2007	ESPROPRIO	Valore acquisizione	468,00	468,00	PROVINCIA	
28430	TERRENI DEMANIALI	1.2.2.01.03.01.001	Demaniale	79	740	416	PG	GUALDO TADINO		No	03/03/2011	ACQUISIZIONE	Valore acquisizione	4.288,08	4.288,08	PROVINCIA	

PATRIMONIO IMMOBILIARE REGIONE UMBRIA
Prospetto Terreni al 31/12/2019

Sviluppumbria S.p.A.

Numero Identificativo (da sistema informativo)	Classificazione secondo il piano dei conti dello Stato Patrimoniale in base al D.lgs.118/2011 (Descrizione)	Classificazione secondo il piano dei conti dello Stato Patrimoniale in base al D.lgs.118/2011 (Codice)	Classificazione ai sensi del codice civile (demaniale,disponibile, indisponibile)	Foglio	Particella	Superficie mq	Provincia	Comune	Località	Bene soggetto ad ammortamento	Data di acquisizione	Modalità di acquisizione	Criterio di valutazione secondo i principi del D.lgs 118/2011	Valore dell'immobile secondo i principi del D.lgs 118/2011 al 31/12/2019 (euro)	Valore dell'immobile secondo i principi del D.lgs 118/2011 al 31/12/2018 (euro)	Ente Gestore	Note
28079	TERRENI DEMANIALI	1.2.2.01.03.01.001	Demaniale	19	83	40	PG	GUALDO TADINO		No	04/11/1982	ESPROPRIO	Valore acquisizione	27,39	27,39	PROVINCIA	
28246	TERRENI DEMANIALI	1.2.2.01.03.01.001	Demaniale	59	280	1.480	PG	GUALDO TADINO		No	13/11/2009	TRASFERIMENTO A TITOLO GRATUITO	Valore catastale	497,25	497,25	PROVINCIA	
28405	TERRENI DEMANIALI	1.2.2.01.03.01.001	Demaniale	109	271	120	PG	GUALDO TADINO		No	13/11/2009	TRASFERIMENTO A TITOLO GRATUITO	Valore catastale	39,00	39,00	PROVINCIA	
28385	TERRENI DEMANIALI	1.2.2.01.03.01.001	Demaniale	108	198	180	PG	GUALDO TADINO		No	13/11/2009	TRASFERIMENTO A TITOLO GRATUITO	Valore catastale	43,88	43,88	PROVINCIA	
28253	TERRENI DEMANIALI	1.2.2.01.03.01.001	Demaniale	59	288	355	PG	GUALDO TADINO		No	13/11/2009	TRASFERIMENTO A TITOLO GRATUITO	Valore catastale	118,63	118,63	PROVINCIA	
28389	TERRENI DEMANIALI	1.2.2.01.03.01.001	Demaniale	109	243	190	PG	GUALDO TADINO		No	13/11/2009	TRASFERIMENTO A TITOLO GRATUITO	Valore catastale	8,13	8,13	PROVINCIA	
28156	TERRENI DEMANIALI	1.2.2.01.03.01.001	Demaniale	34	416	520	PG	GUALDO TADINO		No	30/04/1985	ESPROPRIO	Valore acquisizione	206,30	206,30	AGENZIA FORESTALE REGIONALE	
28182	TERRENI DEMANIALI	1.2.2.01.03.01.001	Demaniale	34	443	30	PG	GUALDO TADINO		No	09/12/1980	ESPROPRIO	Valore acquisizione	12,34	12,34	AGENZIA FORESTALE REGIONALE	
28392	TERRENI DEMANIALI	1.2.2.01.03.01.001	Demaniale	109	250	80	PG	GUALDO TADINO		No	13/11/2009	TRASFERIMENTO A TITOLO GRATUITO	Valore catastale	26,00	26,00	PROVINCIA	
28395	TERRENI DEMANIALI	1.2.2.01.03.01.001	Demaniale	109	253	300	PG	GUALDO TADINO		No	13/11/2009	TRASFERIMENTO A TITOLO GRATUITO	Valore catastale	97,50	97,50	PROVINCIA	
28225	TERRENI DEMANIALI	1.2.2.01.03.01.001	Demaniale	28	401	90	PG	GUALDO TADINO		No	13/11/2009	TRASFERIMENTO A TITOLO GRATUITO	Valore catastale	30,88	30,88	PROVINCIA	
28222	TERRENI DEMANIALI	1.2.2.01.03.01.001	Demaniale	28	397	2.500	PG	GUALDO TADINO		No	13/11/2009	TRASFERIMENTO A TITOLO GRATUITO	Valore catastale	838,50	838,50	PROVINCIA	
28221	TERRENI DEMANIALI	1.2.2.01.03.01.001	Demaniale	28	396	2.360	PG	GUALDO TADINO		No	13/11/2009	TRASFERIMENTO A TITOLO GRATUITO	Valore catastale	793,00	793,00	PROVINCIA	
28314	TERRENI DEMANIALI	1.2.2.01.03.01.001	Demaniale	75	372	350	PG	GUALDO TADINO		No	13/11/2009	TRASFERIMENTO A TITOLO GRATUITO	Valore catastale	117,00	117,00	PROVINCIA	
28327	TERRENI DEMANIALI	1.2.2.01.03.01.001	Demaniale	75	420	235	PG	GUALDO TADINO		No	13/11/2009	TRASFERIMENTO A TITOLO GRATUITO	Valore catastale	118,63	118,63	PROVINCIA	
28186	TERRENI DEMANIALI	1.2.2.01.03.01.001	Demaniale	34	447	415	PG	GUALDO TADINO		No	13/05/1980	ESPROPRIO	Valore acquisizione	262,05	262,05	PROVINCIA	
28268	TERRENI DEMANIALI	1.2.2.01.03.01.001	Demaniale	60	426	1.770	PG	GUALDO TADINO		No	13/11/2009	TRASFERIMENTO A TITOLO GRATUITO	Valore catastale	890,50	890,50	PROVINCIA	
40505	TERRENI DEMANIALI	1.2.2.01.03.01.001	Demaniale	19	520	10	PG	GUALDO TADINO		No	09/12/1980	ESPROPRIO	Valore acquisizione	8,37	8,37	PROVINCIA	
28121	TERRENI DEMANIALI	1.2.2.01.03.01.001	Demaniale	20	282	40	PG	GUALDO TADINO		No	09/12/1980	ESPROPRIO	Valore acquisizione	30,99	30,99	AGENZIA FORESTALE REGIONALE	
28217	TERRENI DEMANIALI	1.2.2.01.03.01.001	Demaniale	28	49	240	PG	GUALDO TADINO		No	13/11/2009	TRASFERIMENTO A TITOLO GRATUITO	Valore catastale	81,25	81,25	PROVINCIA	

PATRIMONIO IMMOBILIARE REGIONE UMBRIA
Prospetto Terreni al 31/12/2019

Sviluppumbria S.p.A.

Numero Identificativo (da sistema informativo)	Classificazione secondo il piano dei conti dello Stato Patrimoniale in base al D.lgs.118/2011 (Descrizione)	Classificazione secondo il piano dei conti dello Stato Patrimoniale in base al D.lgs.118/2011 (Codice)	Classificazione ai sensi del codice civile (demaniale,disponibile, indisponibile)	Foglio	Particella	Superficie mq	Provincia	Comune	Località	Bene soggetto ad ammortamento	Data di acquisizione	Modalità di acquisizione	Criterio di valutazione secondo i principi del D.lgs 118/2011	Valore dell'immobile secondo i principi del D.lgs 118/2011 al 31/12/2019 (euro)	Valore dell'immobile secondo i principi del D.lgs 118/2011 al 31/12/2018 (euro)	Ente Gestore	Note
28137	TERRENI DEMANIALI	1.2.2.01.03.01.001	Demaniale	34	385	110	PG	GUALDO TADINO		No	09/12/1980	ESPROPRIO	Valore acquisizione	44,33	44,33	AGENZIA FORESTALE REGIONALE	
28145	TERRENI DEMANIALI	1.2.2.01.03.01.001	Demaniale	34	403	150	PG	GUALDO TADINO		No	30/04/1985	ESPROPRIO	Valore acquisizione	59,51	59,51	AGENZIA FORESTALE REGIONALE	
28218	TERRENI DEMANIALI	1.2.2.01.03.01.001	Demaniale	28	393	290	PG	GUALDO TADINO		No	13/11/2009	TRASFERIMENTO A TITOLO GRATUITO	Valore catastale	97,50	97,50	PROVINCIA	
37125	TERRENI DEMANIALI	1.2.2.01.03.01.001	Demaniale	25	282	110	TR	GUARDEA		No	03/06/2011	ESPROPRIO	Valore catastale	92,63	92,63	PROVINCIA	Il valore del bene è stato determinato con il criterio Valore Catastale in quanto non si conosce il valore di esproprio
40203	TERRENI DEMANIALI	1.2.2.01.03.01.001	Demaniale	31	537	13	TR	GUARDEA		No	09/04/2013	ESPROPRIO	Valore catastale	0,00	0,00	PROVINCIA	Il valore del bene è stato determinato con il criterio Valore Catastale in quanto non si conosce il valore di esproprio-Valore non presente in quanto il reddito domenicale per la tipologia del bene è uguale a 0
37113	TERRENI DEMANIALI	1.2.2.01.03.01.001	Demaniale	10	271	8	TR	GUARDEA		No	28/10/1996	ESPROPRIO	Valore catastale	3,25	3,25	AGENZIA FORESTALE REGIONALE	Il valore del bene è stato determinato con il criterio Valore Catastale in quanto non si conosce il valore di esproprio
37115	TERRENI DEMANIALI	1.2.2.01.03.01.001	Demaniale	10	275	8	TR	GUARDEA		No	28/10/1996	ESPROPRIO	Valore catastale	6,50	6,50	AGENZIA FORESTALE REGIONALE	Il valore del bene è stato determinato con il criterio Valore Catastale in quanto non si conosce il valore di esproprio
37117	TERRENI DEMANIALI	1.2.2.01.03.01.001	Demaniale	10	283	8	TR	GUARDEA		No	01/08/1996	ACQUISIZIONE	Valore catastale	6,50	6,50	AGENZIA FORESTALE REGIONALE	Il valore del bene è stato determinato con il criterio Valore Catastale in quanto non si conosce il valore di acquisizione
37119	TERRENI DEMANIALI	1.2.2.01.03.01.001	Demaniale	21	226	8	TR	GUARDEA		No	28/10/1996	ESPROPRIO	Valore catastale	6,50	6,50	AGENZIA FORESTALE REGIONALE	Il valore del bene è stato determinato con il criterio Valore Catastale in quanto non si conosce il valore di esproprio
37127	TERRENI DEMANIALI	1.2.2.01.03.01.001	Demaniale	25	286	160	TR	GUARDEA		No	03/06/2011	ESPROPRIO	Valore catastale	134,88	134,88	PROVINCIA	Il valore del bene è stato determinato con il criterio Valore Catastale in quanto non si conosce il valore di esproprio
37120	TERRENI DEMANIALI	1.2.2.01.03.01.001	Demaniale	29	62	8	TR	GUARDEA		No	01/08/1996	ACQUISIZIONE	Valore catastale	8,13	8,13	AGENZIA FORESTALE REGIONALE	Il valore del bene è stato determinato con il criterio Valore Catastale in quanto non si conosce il valore di acquisizione
40197	TERRENI DEMANIALI	1.2.2.01.03.01.001	Demaniale	32	66	110	TR	GUARDEA		No	09/04/2013	ESPROPRIO	Valore catastale	100,75	100,75	PROVINCIA	Il valore del bene è stato determinato con il criterio Valore Catastale in quanto non si conosce il valore di esproprio
40198	TERRENI DEMANIALI	1.2.2.01.03.01.001	Demaniale	32	68	130	TR	GUARDEA		No	09/04/2013	ESPROPRIO	Valore catastale	120,25	120,25	PROVINCIA	Il valore del bene è stato determinato con il criterio Valore Catastale in quanto non si conosce il valore di esproprio
40199	TERRENI DEMANIALI	1.2.2.01.03.01.001	Demaniale	32	70	50	TR	GUARDEA		No	09/04/2013	ESPROPRIO	Valore catastale	45,50	45,50	PROVINCIA	Il valore del bene è stato determinato con il criterio Valore Catastale in quanto non si conosce il valore di esproprio
40200	TERRENI DEMANIALI	1.2.2.01.03.01.001	Demaniale	31	532	20	TR	GUARDEA		No	09/04/2013	ESPROPRIO	Valore catastale	11,38	11,38	PROVINCIA	Il valore del bene è stato determinato con il criterio Valore Catastale in quanto non si conosce il valore di esproprio
37121	TERRENI DEMANIALI	1.2.2.01.03.01.001	Demaniale	29	64	8	TR	GUARDEA		No	01/08/1996	ACQUISIZIONE	Valore catastale	8,13	8,13	AGENZIA FORESTALE REGIONALE	Il valore del bene è stato determinato con il criterio Valore Catastale in quanto non si conosce il valore di acquisizione
40186	TERRENI DEMANIALI	1.2.2.01.03.01.001	Demaniale	25	290	20	TR	GUARDEA		No	09/04/2013	ESPROPRIO	Valore catastale	16,25	16,25	PROVINCIA	Il valore del bene è stato determinato con il criterio Valore Catastale in quanto non si conosce il valore di esproprio
40187	TERRENI DEMANIALI	1.2.2.01.03.01.001	Demaniale	32	72	280	TR	GUARDEA		No	09/04/2013	ESPROPRIO	Valore catastale	32,50	32,50	PROVINCIA	Il valore del bene è stato determinato con il criterio Valore Catastale in quanto non si conosce il valore di esproprio
40188	TERRENI DEMANIALI	1.2.2.01.03.01.001	Demaniale	32	60	350	TR	GUARDEA		No	09/04/2013	ESPROPRIO	Valore catastale	190,13	190,13	PROVINCIA	Il valore del bene è stato determinato con il criterio Valore Catastale in quanto non si conosce il valore di esproprio
40189	TERRENI DEMANIALI	1.2.2.01.03.01.001	Demaniale	32	62	370	TR	GUARDEA		No	09/04/2013	ESPROPRIO	Valore catastale	310,38	310,38	PROVINCIA	Il valore del bene è stato determinato con il criterio Valore Catastale in quanto non si conosce il valore di esproprio

PATRIMONIO IMMOBILIARE REGIONE UMBRIA
Prospetto Terreni al 31/12/2019

Sviluppumbria S.p.A.

Numero Identificativo (da sistema informativo)	Classificazione secondo il piano dei conti dello Stato Patrimoniale in base al D.lgs.118/2011 (Descrizione)	Classificazione secondo il piano dei conti dello Stato Patrimoniale in base al D.lgs.118/2011 (Codice)	Classificazione ai sensi del codice civile (demaniale,disponibile, indisponibile)	Foglio	Particella	Superficie mq	Provincia	Comune	Località	Bene soggetto ad ammortamento	Data di acquisizione	Modalità di acquisizione	Criterio di valutazione secondo i principi del D.lgs 118/2011	Valore dell'immobile secondo i principi del D.lgs 118/2011 al 31/12/2019 (euro)	Valore dell'immobile secondo i principi del D.lgs 118/2011 al 31/12/2018 (euro)	Ente Gestore	Note
37126	TERRENI DEMANIALI	1.2.2.01.03.01.001	Demaniale	25	284	100	TR	GUARDEA		No	03/06/2011	ESPROPRIO	Valore catastale	84,50	84,50	PROVINCIA	I valore del bene è stato determinato con il criterio Valore Catastale in quanto non si conosce il valore di esproprio
37124	TERRENI DEMANIALI	1.2.2.01.03.01.001	Demaniale	25	280	370	TR	GUARDEA		No	03/06/2011	ESPROPRIO	Valore catastale	310,38	310,38	PROVINCIA	I valore del bene è stato determinato con il criterio Valore Catastale in quanto non si conosce il valore di esproprio
37112	TERRENI DEMANIALI	1.2.2.01.03.01.001	Demaniale	10	257	8	TR	GUARDEA		No	01/08/1996	ACQUISIZIONE	Valore catastale	6,50	6,50	AGENZIA FORESTALE REGIONALE	Il valore del bene è stato determinato con il criterio Valore Catastale in quanto non si conosce il valore di acquisizione
37123	TERRENI DEMANIALI	1.2.2.01.03.01.001	Demaniale	25	278	110	TR	GUARDEA		No	03/06/2011	ESPROPRIO	Valore catastale	92,63	92,63	PROVINCIA	Il valore del bene è stato determinato con il criterio Valore Catastale in quanto non si conosce il valore di esproprio
40196	TERRENI DEMANIALI	1.2.2.01.03.01.001	Demaniale	32	64	70	TR	GUARDEA		No	09/04/2013	ESPROPRIO	Valore catastale	65,00	65,00	PROVINCIA	I valore del bene è stato determinato con il criterio Valore Catastale in quanto non si conosce il valore di esproprio
37118	TERRENI DEMANIALI	1.2.2.01.03.01.001	Demaniale	20	38	8	TR	GUARDEA		No	01/08/1996	ACQUISIZIONE	Valore catastale	8,13	8,13	AGENZIA FORESTALE REGIONALE	Il valore del bene è stato determinato con il criterio Valore Catastale in quanto non si conosce il valore di acquisizione
37110	TERRENI DEMANIALI	1.2.2.01.03.01.001	Demaniale	9	276	8	TR	GUARDEA		No	28/10/1996	ESPROPRIO	Valore catastale	8,13	8,13	AGENZIA FORESTALE REGIONALE	Il valore del bene è stato determinato con il criterio Valore Catastale in quanto non si conosce il valore di esproprio
37114	TERRENI DEMANIALI	1.2.2.01.03.01.001	Demaniale	10	273	8	TR	GUARDEA		No	01/08/1996	ACQUISIZIONE	Valore catastale	6,50	6,50	AGENZIA FORESTALE REGIONALE	Il valore del bene è stato determinato con il criterio Valore Catastale in quanto non si conosce il valore di acquisizione
37116	TERRENI DEMANIALI	1.2.2.01.03.01.001	Demaniale	10	277	8	TR	GUARDEA		No	28/10/1996	ESPROPRIO	Valore catastale	6,50	6,50	AGENZIA FORESTALE REGIONALE	Il valore del bene è stato determinato con il criterio Valore Catastale in quanto non si conosce il valore di esproprio
37122	TERRENI DEMANIALI	1.2.2.01.03.01.001	Demaniale	25	276	50	TR	GUARDEA		No	03/06/2011	ESPROPRIO	Valore catastale	42,25	42,25	PROVINCIA	Il valore del bene è stato determinato con il criterio Valore Catastale in quanto non si conosce il valore di esproprio
40202	TERRENI DEMANIALI	1.2.2.01.03.01.001	Demaniale	31	536	230	TR	GUARDEA		No	09/04/2013	ESPROPRIO	Valore catastale	125,13	125,13	PROVINCIA	I valore del bene è stato determinato con il criterio Valore Catastale in quanto non si conosce il valore di esproprio
40201	TERRENI DEMANIALI	1.2.2.01.03.01.001	Demaniale	31	534	190	TR	GUARDEA		No	09/04/2013	ESPROPRIO	Valore catastale	104,00	104,00	PROVINCIA	I valore del bene è stato determinato con il criterio Valore Catastale in quanto non si conosce il valore di esproprio
37111	TERRENI DEMANIALI	1.2.2.01.03.01.001	Demaniale	9	278	8	TR	GUARDEA		No	28/10/1996	ESPROPRIO	Valore catastale	6,50	6,50	AGENZIA FORESTALE REGIONALE	Il valore del bene è stato determinato con il criterio Valore Catastale in quanto non si conosce il valore di esproprio
29484	TERRENI DEMANIALI	1.2.2.01.03.01.001	Demaniale	327	121	1.320	PG	GUBBIO	FRAZIONE DI COLONNATA	No	13/11/2009	TRASFERIMENTO A TITOLO GRATUITO	Valore catastale	552,35	552,35	PROVINCIA	Il valore è stato determinato applicando il valore del R.D. delle particelle limitrofe aventi la stessa coltura: SEMINATIVO
29487	TERRENI DEMANIALI	1.2.2.01.03.01.001	Demaniale	328	31	1.020	PG	GUBBIO	FRAZIONE DI COLONNATA	No	13/11/2009	TRASFERIMENTO A TITOLO GRATUITO	Valore catastale	428,05	428,05	PROVINCIA	Il valore è stato determinato applicando il valore del R.D. delle particelle limitrofe aventi la stessa coltura: SEMINATIVO
29538	TERRENI DEMANIALI	1.2.2.01.03.01.001	Demaniale	413	165	70	PG	GUBBIO	FRAZIONE DI COLONNATA	No	13/11/2009	TRASFERIMENTO A TITOLO GRATUITO	Valore catastale	23,46	23,46	PROVINCIA	Il valore è stato determinato applicando il valore del R.D. delle particelle limitrofe aventi la stessa coltura: SEMIN ARBOR
29588	TERRENI DEMANIALI	1.2.2.01.03.01.001	Demaniale	454	267	40	PG	GUBBIO	STRADA STATALE EUGUBINA	No	13/11/2009	TRASFERIMENTO A TITOLO GRATUITO	Valore catastale	10,08	10,08	PROVINCIA	Il valore è stato determinato applicando il valore del R.D. delle particelle limitrofe aventi la stessa coltura: SEMINATIVO
29409	TERRENI DEMANIALI	1.2.2.01.03.01.001	Demaniale	425	318	900	PG	GUBBIO		No	13/05/1980	ESPROPRIO	Valore acquisizione	360,21	360,21	PROVINCIA	
29552	TERRENI DEMANIALI	1.2.2.01.03.01.001	Demaniale	414	149	2.040	PG	GUBBIO	FRAZIONE COLONNATA	No	13/11/2009	TRASFERIMENTO A TITOLO GRATUITO	Valore catastale	68,25	68,25	PROVINCIA	
29561	TERRENI DEMANIALI	1.2.2.01.03.01.001	Demaniale	434	113	1.980	PG	GUBBIO	STRADA STATALE EUGUBINA	No	13/11/2009	TRASFERIMENTO A TITOLO GRATUITO	Valore catastale	498,88	498,88	PROVINCIA	

PATRIMONIO IMMOBILIARE REGIONE UMBRIA
Prospetto Terreni al 31/12/2019

Sviluppumbria S.p.A.

Numero Identificativo (da sistema informativo)	Classificazione secondo il piano dei conti dello Stato Patrimoniale in base al D.lgs.118/2011 (Descrizione)	Classificazione secondo il piano dei conti dello Stato Patrimoniale in base al D.lgs.118/2011 (Codice)	Classificazione ai sensi del codice civile (demaniale,disponibile, indisponibile)	Foglio	Particella	Superficie mq	Provincia	Comune	Località	Bene soggetto ad ammortamento	Data di acquisizione	Modalità di acquisizione	Criterio di valutazione secondo i principi del D.lgs 118/2011	Valore dell'immobile secondo i principi del D.lgs 118/2011 al 31/12/2019 (euro)	Valore dell'immobile secondo i principi del D.lgs 118/2011 al 31/12/2018 (euro)	Ente Gestore	Note
29496	TERRENI DEMANIALI	1.2.2.01.03.01.001	Demaniale	358	187	100	PG	GUBBIO	FRAZIONE DI COLONNATA	No	13/11/2009	TRASFERIMENTO A TITOLO GRATUITO	Valore catastale	63,38	63,38	PROVINCIA	
29587	TERRENI DEMANIALI	1.2.2.01.03.01.001	Demaniale	454	266	230	PG	GUBBIO	STRADA STATALE EUGUBINA	No	13/11/2009	TRASFERIMENTO A TITOLO GRATUITO	Valore catastale	58,50	58,50	PROVINCIA	
29586	TERRENI DEMANIALI	1.2.2.01.03.01.001	Demaniale	454	264	25	PG	GUBBIO	STRADA STATALE EUGUBINA	No	13/11/2009	TRASFERIMENTO A TITOLO GRATUITO	Valore catastale	1,63	1,63	PROVINCIA	
29568	TERRENI DEMANIALI	1.2.2.01.03.01.001	Demaniale	434	129	30	PG	GUBBIO	STRADA STATALE EUGUBINA	No	13/11/2009	TRASFERIMENTO A TITOLO GRATUITO	Valore catastale	9,75	9,75	PROVINCIA	
40513	TERRENI DEMANIALI	1.2.2.01.03.01.001	Demaniale	413	163	400	PG	GUBBIO	FRAZIONE DI COLONNATA	No	13/11/2009	TRASFERIMENTO A TITOLO GRATUITO	Valore catastale	151,42	151,42	PROVINCIA	Il valore è stato determinato applicando il valore del R.D. delle particelle limitrofe aventi la stessa coltura: SEMIN ARBOR
29565	TERRENI DEMANIALI	1.2.2.01.03.01.001	Demaniale	434	117	10	PG	GUBBIO	STRADA STATALE EUGUBINA	No	13/11/2009	TRASFERIMENTO A TITOLO GRATUITO	Valore catastale	1,63	1,63	PROVINCIA	
29614	TERRENI DEMANIALI	1.2.2.01.03.01.001	Demaniale	473	154	120	PG	GUBBIO	STRADA STATALE EUGUBINA	No	13/11/2009	TRASFERIMENTO A TITOLO GRATUITO	Valore catastale	40,63	40,63	PROVINCIA	
29613	TERRENI DEMANIALI	1.2.2.01.03.01.001	Demaniale	473	153	540	PG	GUBBIO	STRADA STATALE EUGUBINA	No	13/11/2009	TRASFERIMENTO A TITOLO GRATUITO	Valore catastale	182,00	182,00	PROVINCIA	
29534	TERRENI DEMANIALI	1.2.2.01.03.01.001	Demaniale	413	160	260	PG	GUBBIO	FRAZIONE DI COLONNATA	No	13/11/2009	TRASFERIMENTO A TITOLO GRATUITO	Valore catastale	87,75	87,75	PROVINCIA	
29699	TERRENI DEMANIALI	1.2.2.01.03.01.001	Demaniale	401	108	1.260	PG	GUBBIO	VIA DEL CHIASCIO	No	13/11/2009	TRASFERIMENTO A TITOLO GRATUITO	Valore catastale	147,88	147,88	PROVINCIA	
29470	TERRENI DEMANIALI	1.2.2.01.03.01.001	Demaniale	146	51	340	PG	GUBBIO	FRAZIONE S.ANGELO DOPO SERRA	No	13/11/2009	TRASFERIMENTO A TITOLO GRATUITO	Valore catastale	29,25	29,25	PROVINCIA	
29463	TERRENI DEMANIALI	1.2.2.01.03.01.001	Demaniale	145	38	120	PG	GUBBIO	FRAZIONE S.ANGELO DOPO SERRA	No	13/11/2009	TRASFERIMENTO A TITOLO GRATUITO	Valore catastale	30,88	30,88	PROVINCIA	
29447	TERRENI DEMANIALI	1.2.2.01.03.01.001	Demaniale	122	74	1.080	PG	GUBBIO	FRAZIONE S.ANGELO DOPO SERRA	No	13/11/2009	TRASFERIMENTO A TITOLO GRATUITO	Valore catastale	35,75	35,75	PROVINCIA	
29546	TERRENI DEMANIALI	1.2.2.01.03.01.001	Demaniale	413	199	100	PG	GUBBIO	FRAZIONE DI COLONNATA	No	13/11/2009	TRASFERIMENTO A TITOLO GRATUITO	Valore catastale	34,13	34,13	PROVINCIA	
29493	TERRENI DEMANIALI	1.2.2.01.03.01.001	Demaniale	358	180	40	PG	GUBBIO	FRAZIONE DI COLONNATA	No	13/11/2009	TRASFERIMENTO A TITOLO GRATUITO	Valore catastale	16,25	16,25	PROVINCIA	
29541	TERRENI DEMANIALI	1.2.2.01.03.01.001	Demaniale	413	168	90	PG	GUBBIO	FRAZIONE DI COLONNATA	No	13/11/2009	TRASFERIMENTO A TITOLO GRATUITO	Valore catastale	3,25	3,25	PROVINCIA	
29540	TERRENI DEMANIALI	1.2.2.01.03.01.001	Demaniale	413	167	80	PG	GUBBIO	FRAZIONE DI COLONNATA	No	13/11/2009	TRASFERIMENTO A TITOLO GRATUITO	Valore catastale	27,63	27,63	PROVINCIA	
29608	TERRENI DEMANIALI	1.2.2.01.03.01.001	Demaniale	473	148	1.420	PG	GUBBIO	STRADA STATALE EUGUBINA	No	13/11/2009	TRASFERIMENTO A TITOLO GRATUITO	Valore catastale	536,25	536,25	PROVINCIA	
29526	TERRENI DEMANIALI	1.2.2.01.03.01.001	Demaniale	413	99	300	PG	GUBBIO	FRAZIONE DI COLONNATA	No	13/11/2009	TRASFERIMENTO A TITOLO GRATUITO	Valore catastale	125,13	125,13	PROVINCIA	
29492	TERRENI DEMANIALI	1.2.2.01.03.01.001	Demaniale	358	179	5	PG	GUBBIO	FRAZIONE DI COLONNATA	No	13/11/2009	TRASFERIMENTO A TITOLO GRATUITO	Valore catastale	1,63	1,63	PROVINCIA	

PATRIMONIO IMMOBILIARE REGIONE UMBRIA
Prospetto Terreni al 31/12/2019

Sviluppumbria S.p.A.

Numero Identificativo (da sistema informativo)	Classificazione secondo il piano dei conti dello Stato Patrimoniale in base al D.lgs.118/2011 (Descrizione)	Classificazione secondo il piano dei conti dello Stato Patrimoniale in base al D.lgs.118/2011 (Codice)	Classificazione ai sensi del codice civile (demaniale,disponibile, indisponibile)	Foglio	Particella	Superficie mq	Provincia	Comune	Località	Bene soggetto ad ammortamento	Data di acquisizione	Modalità di acquisizione	Criterio di valutazione secondo i principi del D.lgs 118/2011	Valore dell'immobile secondo i principi del D.lgs 118/2011 al 31/12/2019 (euro)	Valore dell'immobile secondo i principi del D.lgs 118/2011 al 31/12/2018 (euro)	Ente Gestore	Note
40514	TERRENI DEMANIALI	1.2.2.01.03.01.001	Demaniale	488	23	68	PG	GUBBIO	LOCALITA' BELVEDERE	No	13/11/2009	TRASFERIMENTO A TITOLO GRATUITO	Valore catastale	25,79	25,79	PROVINCIA	Il valore è stato determinato applicando il valore del R.D. delle particelle limitrofe aventi la stessa coltura: SEMIN ARBOR
29537	TERRENI DEMANIALI	1.2.2.01.03.01.001	Demaniale	413	164	880	PG	GUBBIO	FRAZIONE DI COLONNATA	No	13/11/2009	TRASFERIMENTO A TITOLO GRATUITO	Valore catastale	333,13	333,13	PROVINCIA	
29592	TERRENI DEMANIALI	1.2.2.01.03.01.001	Demaniale	454	271	600	PG	GUBBIO	STRADA STATALE EUGUBINA	No	13/11/2009	TRASFERIMENTO A TITOLO GRATUITO	Valore catastale	151,13	151,13	PROVINCIA	
29450	TERRENI DEMANIALI	1.2.2.01.03.01.001	Demaniale	123	47	2.060	PG	GUBBIO	FRAZIONE S.ANGELO DOPO SERRA	No	13/11/2009	TRASFERIMENTO A TITOLO GRATUITO	Valore catastale	692,25	692,25	PROVINCIA	
29466	TERRENI DEMANIALI	1.2.2.01.03.01.001	Demaniale	145	41	3.600	PG	GUBBIO	FRAZIONE S.ANGELO DOPO SERRA	No	13/11/2009	TRASFERIMENTO A TITOLO GRATUITO	Valore catastale	513,50	513,50	PROVINCIA	
29485	TERRENI DEMANIALI	1.2.2.01.03.01.001	Demaniale	328	27	4.395	PG	GUBBIO	FRAZIONE DI COLONNATA	No	13/11/2009	TRASFERIMENTO A TITOLO GRATUITO	Valore catastale	1.844,38	1.844,38	PROVINCIA	
29709	TERRENI DEMANIALI	1.2.2.01.03.01.001	Demaniale	425	24	250	PG	GUBBIO	VIA DEL CHIASCIO	No	13/11/2009	TRASFERIMENTO A TITOLO GRATUITO	Valore catastale	21,13	21,13	PROVINCIA	
29456	TERRENI DEMANIALI	1.2.2.01.03.01.001	Demaniale	123	53	370	PG	GUBBIO	FRAZIONE S.ANGELO DOPO SERRA	No	13/11/2009	TRASFERIMENTO A TITOLO GRATUITO	Valore catastale	156,00	156,00	PROVINCIA	
29555	TERRENI DEMANIALI	1.2.2.01.03.01.001	Demaniale	433	130	150	PG	GUBBIO	STRADA STATALE EUGUBINA	No	13/11/2009	TRASFERIMENTO A TITOLO GRATUITO	Valore catastale	50,38	50,38	PROVINCIA	
29461	TERRENI DEMANIALI	1.2.2.01.03.01.001	Demaniale	145	36	10	PG	GUBBIO	FRAZIONE S.ANGELO DOPO SERRA	No	13/11/2009	TRASFERIMENTO A TITOLO GRATUITO	Valore catastale	3,25	3,25	PROVINCIA	
29617	TERRENI DEMANIALI	1.2.2.01.03.01.001	Demaniale	488	225	150	PG	GUBBIO	LOCALITA' BELVEDERE	No	13/11/2009	TRASFERIMENTO A TITOLO GRATUITO	Valore catastale	56,88	56,88	PROVINCIA	
29494	TERRENI DEMANIALI	1.2.2.01.03.01.001	Demaniale	358	185	10	PG	GUBBIO	FRAZIONE DI COLONNATA	No	13/11/2009	TRASFERIMENTO A TITOLO GRATUITO	Valore catastale	4,08	4,08	PROVINCIA	Il valore è stato determinato applicando il valore del R.D. delle particelle limitrofe aventi la stessa coltura: SEMINATIVO
29417	TERRENI DEMANIALI	1.2.2.01.03.01.001	Demaniale	120	58	330	PG	GUBBIO	FRAZIONE S.ANGELO DOPO SERRA	No	13/11/2009	TRASFERIMENTO A TITOLO GRATUITO	Valore catastale	8,13	8,13	PROVINCIA	
29418	TERRENI DEMANIALI	1.2.2.01.03.01.001	Demaniale	120	59	1.460	PG	GUBBIO	FRAZIONE S.ANGELO DOPO SERRA	No	13/11/2009	TRASFERIMENTO A TITOLO GRATUITO	Valore catastale	13,00	13,00	PROVINCIA	
29593	TERRENI DEMANIALI	1.2.2.01.03.01.001	Demaniale	473	50	350	PG	GUBBIO	STRADA STATALE EUGUBINA	No	13/11/2009	TRASFERIMENTO A TITOLO GRATUITO	Valore catastale	29,25	29,25	PROVINCIA	
29437	TERRENI DEMANIALI	1.2.2.01.03.01.001	Demaniale	122	58	2.320	PG	GUBBIO	FRAZIONE S.ANGELO DOPO SERRA	No	13/11/2009	TRASFERIMENTO A TITOLO GRATUITO	Valore catastale	778,38	778,38	PROVINCIA	
29520	TERRENI DEMANIALI	1.2.2.01.03.01.001	Demaniale	390	162	30	PG	GUBBIO	FRAZIONE DI COLONNATA	No	13/11/2009	TRASFERIMENTO A TITOLO GRATUITO	Valore catastale	9,75	9,75	PROVINCIA	
29486	TERRENI DEMANIALI	1.2.2.01.03.01.001	Demaniale	328	29	1.800	PG	GUBBIO	FRAZIONE DI COLONNATA	No	13/11/2009	TRASFERIMENTO A TITOLO GRATUITO	Valore catastale	755,63	755,63	PROVINCIA	
29519	TERRENI DEMANIALI	1.2.2.01.03.01.001	Demaniale	390	161	300	PG	GUBBIO	FRAZIONE DI COLONNATA	No	13/11/2009	TRASFERIMENTO A TITOLO GRATUITO	Valore catastale	100,75	100,75	PROVINCIA	
29567	TERRENI DEMANIALI	1.2.2.01.03.01.001	Demaniale	434	119	1.520	PG	GUBBIO	STRADA STATALE EUGUBINA	No	13/11/2009	TRASFERIMENTO A TITOLO GRATUITO	Valore catastale	383,50	383,50	PROVINCIA	

PATRIMONIO IMMOBILIARE REGIONE UMBRIA
Prospetto Terreni al 31/12/2019

Sviluppumbria S.p.A.

Numero Identificativo (da sistema informativo)	Classificazione secondo il piano dei conti dello Stato Patrimoniale in base al D.lgs.118/2011 (Descrizione)	Classificazione secondo il piano dei conti dello Stato Patrimoniale in base al D.lgs.118/2011 (Codice)	Classificazione ai sensi del codice civile (demaniale,disponibile, indisponibile)	Foglio	Particella	Superficie mq	Provincia	Comune	Località	Bene soggetto ad ammortamento	Data di acquisizione	Modalità di acquisizione	Criterio di valutazione secondo i principi del D.lgs 118/2011	Valore dell'immobile secondo i principi del D.lgs 118/2011 al 31/12/2019 (euro)	Valore dell'immobile secondo i principi del D.lgs 118/2011 al 31/12/2018 (euro)	Ente Gestore	Note
29696	TERRENI DEMANIALI	1.2.2.01.03.01.001	Demaniale	367	30	1.010	PG	GUBBIO	FRAZIONE TORRE CALZOLARI	No	13/11/2009	TRASFERIMENTO A TITOLO GRATUITO	Valore catastale	68,25	68,25	PROVINCIA	
29698	TERRENI DEMANIALI	1.2.2.01.03.01.001	Demaniale	401	31	910	PG	GUBBIO	VIA DEL CHIASCIO	No	13/11/2009	TRASFERIMENTO A TITOLO GRATUITO	Valore catastale	76,38	76,38	PROVINCIA	
29700	TERRENI DEMANIALI	1.2.2.01.03.01.001	Demaniale	402	4	78	PG	GUBBIO	VIA DEL CHIASCIO	No	13/11/2009	TRASFERIMENTO A TITOLO GRATUITO	Valore catastale	6,50	6,50	PROVINCIA	
29573	TERRENI DEMANIALI	1.2.2.01.03.01.001	Demaniale	454	227	610	PG	GUBBIO	STRADA STATALE EUGUBINA	No	13/11/2009	TRASFERIMENTO A TITOLO GRATUITO	Valore catastale	52,00	52,00	PROVINCIA	
29575	TERRENI DEMANIALI	1.2.2.01.03.01.001	Demaniale	454	229	230	PG	GUBBIO	STRADA STATALE EUGUBINA	No	13/11/2009	TRASFERIMENTO A TITOLO GRATUITO	Valore catastale	58,50	58,50	PROVINCIA	
29566	TERRENI DEMANIALI	1.2.2.01.03.01.001	Demaniale	434	118	3.590	PG	GUBBIO	STRADA STATALE EUGUBINA	No	13/11/2009	TRASFERIMENTO A TITOLO GRATUITO	Valore catastale	1.205,75	1.205,75	PROVINCIA	
29590	TERRENI DEMANIALI	1.2.2.01.03.01.001	Demaniale	454	269	1.360	PG	GUBBIO	STRADA STATALE EUGUBINA	No	13/11/2009	TRASFERIMENTO A TITOLO GRATUITO	Valore catastale	125,13	125,13	PROVINCIA	
29594	TERRENI DEMANIALI	1.2.2.01.03.01.001	Demaniale	473	131	200	PG	GUBBIO	STRADA STATALE EUGUBINA	No	13/11/2009	TRASFERIMENTO A TITOLO GRATUITO	Valore catastale	74,75	74,75	PROVINCIA	
29596	TERRENI DEMANIALI	1.2.2.01.03.01.001	Demaniale	473	133	140	PG	GUBBIO	STRADA STATALE EUGUBINA	No	13/11/2009	TRASFERIMENTO A TITOLO GRATUITO	Valore catastale	52,33	52,33	PROVINCIA	Il valore è stato determinato applicando il valore del R.D. delle particelle limitrofe aventi la stessa coltura: SEMIN ARBOR
29527	TERRENI DEMANIALI	1.2.2.01.03.01.001	Demaniale	413	100	225	PG	GUBBIO	FRAZIONE DI COLONNATA	No	13/11/2009	TRASFERIMENTO A TITOLO GRATUITO	Valore catastale	74,75	74,75	PROVINCIA	
29529	TERRENI DEMANIALI	1.2.2.01.03.01.001	Demaniale	413	154	200	PG	GUBBIO	FRAZIONE DI COLONNATA	No	13/11/2009	TRASFERIMENTO A TITOLO GRATUITO	Valore catastale	22,75	22,75	PROVINCIA	
29532	TERRENI DEMANIALI	1.2.2.01.03.01.001	Demaniale	413	157	1.030	PG	GUBBIO	FRAZIONE DI COLONNATA	No	13/11/2009	TRASFERIMENTO A TITOLO GRATUITO	Valore catastale	34,13	34,13	PROVINCIA	
29544	TERRENI DEMANIALI	1.2.2.01.03.01.001	Demaniale	413	197	520	PG	GUBBIO	FRAZIONE DI COLONNATA	No	13/11/2009	TRASFERIMENTO A TITOLO GRATUITO	Valore catastale	196,63	196,63	PROVINCIA	
29610	TERRENI DEMANIALI	1.2.2.01.03.01.001	Demaniale	473	150	160	PG	GUBBIO	STRADA STATALE EUGUBINA	No	13/11/2009	TRASFERIMENTO A TITOLO GRATUITO	Valore catastale	53,63	53,63	PROVINCIA	
29449	TERRENI DEMANIALI	1.2.2.01.03.01.001	Demaniale	123	46	1.510	PG	GUBBIO	FRAZIONE S.ANGELO DOPO SERRA	No	13/11/2009	TRASFERIMENTO A TITOLO GRATUITO	Valore catastale	507,00	507,00	PROVINCIA	
29535	TERRENI DEMANIALI	1.2.2.01.03.01.001	Demaniale	413	161	1.600	PG	GUBBIO	FRAZIONE DI COLONNATA	No	13/11/2009	TRASFERIMENTO A TITOLO GRATUITO	Valore catastale	537,88	537,88	PROVINCIA	
29542	TERRENI DEMANIALI	1.2.2.01.03.01.001	Demaniale	413	169	390	PG	GUBBIO	FRAZIONE DI COLONNATA	No	13/11/2009	TRASFERIMENTO A TITOLO GRATUITO	Valore catastale	147,88	147,88	PROVINCIA	
29455	TERRENI DEMANIALI	1.2.2.01.03.01.001	Demaniale	123	52	5.260	PG	GUBBIO	FRAZIONE S.ANGELO DOPO SERRA	No	13/11/2009	TRASFERIMENTO A TITOLO GRATUITO	Valore catastale	2.206,75	2.206,75	PROVINCIA	
29457	TERRENI DEMANIALI	1.2.2.01.03.01.001	Demaniale	123	54	380	PG	GUBBIO	FRAZIONE S.ANGELO DOPO SERRA	No	13/11/2009	TRASFERIMENTO A TITOLO GRATUITO	Valore catastale	159,25	159,25	PROVINCIA	
29548	TERRENI DEMANIALI	1.2.2.01.03.01.001	Demaniale	413	201	220	PG	GUBBIO	FRAZIONE DI COLONNATA	No	13/11/2009	TRASFERIMENTO A TITOLO GRATUITO	Valore catastale	8,13	8,13	PROVINCIA	

PATRIMONIO IMMOBILIARE REGIONE UMBRIA
Prospetto Terreni al 31/12/2019

Sviluppumbria S.p.A.

Numero Identificativo (da sistema informativo)	Classificazione secondo il piano dei conti dello Stato Patrimoniale in base al D.lgs.118/2011 (Descrizione)	Classificazione secondo il piano dei conti dello Stato Patrimoniale in base al D.lgs.118/2011 (Codice)	Classificazione ai sensi del codice civile (demaniale,disponibile, indisponibile)	Foglio	Particella	Superficie mq	Provincia	Comune	Località	Bene soggetto ad ammortamento	Data di acquisizione	Modalità di acquisizione	Criterio di valutazione secondo i principi del D.lgs 118/2011	Valore dell'immobile secondo i principi del D.lgs 118/2011 al 31/12/2019 (euro)	Valore dell'immobile secondo i principi del D.lgs 118/2011 al 31/12/2018 (euro)	Ente Gestore	Note
29549	TERRENI DEMANIALI	1.2.2.01.03.01.001	Demaniale	414	146	2.280	PG	GUBBIO	FRAZIONE COLONNATA	No	13/11/2009	TRASFERIMENTO A TITOLO GRATUITO	Valore catastale	861,25	861,25	PROVINCIA	
29553	TERRENI DEMANIALI	1.2.2.01.03.01.001	Demaniale	414	158	330	PG	GUBBIO	FRAZIONE COLONNATA	No	13/11/2009	TRASFERIMENTO A TITOLO GRATUITO	Valore catastale	138,13	138,13	PROVINCIA	
29556	TERRENI DEMANIALI	1.2.2.01.03.01.001	Demaniale	434	105	80	PG	GUBBIO	STRADA STATALE EUGUBINA	No	13/11/2009	TRASFERIMENTO A TITOLO GRATUITO	Valore catastale	19,50	19,50	PROVINCIA	
29477	TERRENI DEMANIALI	1.2.2.01.03.01.001	Demaniale	147	99	720	PG	GUBBIO	FRAZIONE S.ANGELO DOPO SERRA	No	13/11/2009	TRASFERIMENTO A TITOLO GRATUITO	Valore catastale	302,25	302,25	PROVINCIA	
29603	TERRENI DEMANIALI	1.2.2.01.03.01.001	Demaniale	473	140	160	PG	GUBBIO	STRADA STATALE EUGUBINA	No	13/11/2009	TRASFERIMENTO A TITOLO GRATUITO	Valore catastale	60,13	60,13	PROVINCIA	
29604	TERRENI DEMANIALI	1.2.2.01.03.01.001	Demaniale	473	144	670	PG	GUBBIO	STRADA STATALE EUGUBINA	No	13/11/2009	TRASFERIMENTO A TITOLO GRATUITO	Valore catastale	224,25	224,25	PROVINCIA	
29478	TERRENI DEMANIALI	1.2.2.01.03.01.001	Demaniale	147	100	320	PG	GUBBIO	FRAZIONE S.ANGELO DOPO SERRA	No	13/11/2009	TRASFERIMENTO A TITOLO GRATUITO	Valore catastale	134,88	134,88	PROVINCIA	
29483	TERRENI DEMANIALI	1.2.2.01.03.01.001	Demaniale	327	120	400	PG	GUBBIO	FRAZIONE DI COLONNATA	No	13/11/2009	TRASFERIMENTO A TITOLO GRATUITO	Valore catastale	167,38	167,38	PROVINCIA	
29705	TERRENI DEMANIALI	1.2.2.01.03.01.001	Demaniale	402	159	360	PG	GUBBIO	VIA DEL CHIASCIO	No	13/11/2009	TRASFERIMENTO A TITOLO GRATUITO	Valore catastale	24,38	24,38	PROVINCIA	
29707	TERRENI DEMANIALI	1.2.2.01.03.01.001	Demaniale	404	89	250	PG	GUBBIO	VIA DEL CHIASCIO	No	13/11/2009	TRASFERIMENTO A TITOLO GRATUITO	Valore catastale	16,25	16,25	PROVINCIA	
29599	TERRENI DEMANIALI	1.2.2.01.03.01.001	Demaniale	473	136	100	PG	GUBBIO	STRADA STATALE EUGUBINA	No	13/11/2009	TRASFERIMENTO A TITOLO GRATUITO	Valore catastale	34,13	34,13	PROVINCIA	
29580	TERRENI DEMANIALI	1.2.2.01.03.01.001	Demaniale	454	234	250	PG	GUBBIO	STRADA STATALE EUGUBINA	No	13/11/2009	TRASFERIMENTO A TITOLO GRATUITO	Valore catastale	105,63	105,63	PROVINCIA	
29581	TERRENI DEMANIALI	1.2.2.01.03.01.001	Demaniale	454	257	410	PG	GUBBIO	STRADA STATALE EUGUBINA	No	13/11/2009	TRASFERIMENTO A TITOLO GRATUITO	Valore catastale	138,13	138,13	PROVINCIA	
29585	TERRENI DEMANIALI	1.2.2.01.03.01.001	Demaniale	454	263	550	PG	GUBBIO	STRADA STATALE EUGUBINA	No	13/11/2009	TRASFERIMENTO A TITOLO GRATUITO	Valore catastale	17,88	17,88	PROVINCIA	
29514	TERRENI DEMANIALI	1.2.2.01.03.01.001	Demaniale	390	121	800	PG	GUBBIO	FRAZIONE DI COLONNATA	No	13/11/2009	TRASFERIMENTO A TITOLO GRATUITO	Valore catastale	268,13	268,13	PROVINCIA	
29516	TERRENI DEMANIALI	1.2.2.01.03.01.001	Demaniale	390	123	300	PG	GUBBIO	FRAZIONE DI COLONNATA	No	13/11/2009	TRASFERIMENTO A TITOLO GRATUITO	Valore catastale	100,75	100,75	PROVINCIA	
29518	TERRENI DEMANIALI	1.2.2.01.03.01.001	Demaniale	390	125	310	PG	GUBBIO	FRAZIONE DI COLONNATA	No	13/11/2009	TRASFERIMENTO A TITOLO GRATUITO	Valore catastale	104,00	104,00	PROVINCIA	
29460	TERRENI DEMANIALI	1.2.2.01.03.01.001	Demaniale	145	34	320	PG	GUBBIO	FRAZIONE S.ANGELO DOPO SERRA	No	13/11/2009	TRASFERIMENTO A TITOLO GRATUITO	Valore catastale	8,13	8,13	PROVINCIA	
29465	TERRENI DEMANIALI	1.2.2.01.03.01.001	Demaniale	145	40	440	PG	GUBBIO	FRAZIONE S.ANGELO DOPO SERRA	No	13/11/2009	TRASFERIMENTO A TITOLO GRATUITO	Valore catastale	11,38	11,38	PROVINCIA	
29469	TERRENI DEMANIALI	1.2.2.01.03.01.001	Demaniale	146	50	1.100	PG	GUBBIO	FRAZIONE S.ANGELO DOPO SERRA	No	13/11/2009	TRASFERIMENTO A TITOLO GRATUITO	Valore catastale	73,13	73,13	PROVINCIA	

PATRIMONIO IMMOBILIARE REGIONE UMBRIA
Prospetto Terreni al 31/12/2019

Sviluppumbria S.p.A.

Numero Identificativo (da sistema informativo)	Classificazione secondo il piano dei conti dello Stato Patrimoniale in base al D.lgs.118/2011 (Descrizione)	Classificazione secondo il piano dei conti dello Stato Patrimoniale in base al D.lgs.118/2011 (Codice)	Classificazione ai sensi del codice civile (demaniale,disponibile, indisponibile)	Foglio	Particella	Superficie mq	Provincia	Comune	Località	Bene soggetto ad ammortamento	Data di acquisizione	Modalità di acquisizione	Criterio di valutazione secondo i principi del D.lgs 118/2011	Valore dell'immobile secondo i principi del D.lgs 118/2011 al 31/12/2019 (euro)	Valore dell'immobile secondo i principi del D.lgs 118/2011 al 31/12/2018 (euro)	Ente Gestore	Note
29562	TERRENI DEMANIALI	1.2.2.01.03.01.001	Demaniale	434	114	460	PG	GUBBIO	STRADA STATALE EUGUBINA	No	13/11/2009	TRASFERIMENTO A TITOLO GRATUITO	Valore catastale	154,38	154,38	PROVINCIA	
29448	TERRENI DEMANIALI	1.2.2.01.03.01.001	Demaniale	122	76	5.310	PG	GUBBIO	FRAZIONE S.ANGELO DOPO SERRA	No	13/11/2009	TRASFERIMENTO A TITOLO GRATUITO	Valore catastale	2.227,88	2.227,88	PROVINCIA	
29434	TERRENI DEMANIALI	1.2.2.01.03.01.001	Demaniale	121	77	4.230	PG	GUBBIO	FRAZIONE S.ANGELO DOPO SERRA	No	13/11/2009	TRASFERIMENTO A TITOLO GRATUITO	Valore catastale	1.774,50	1.774,50	PROVINCIA	
29436	TERRENI DEMANIALI	1.2.2.01.03.01.001	Demaniale	121	80	2.180	PG	GUBBIO	FRAZIONE S.ANGELO DOPO SERRA	No	13/11/2009	TRASFERIMENTO A TITOLO GRATUITO	Valore catastale	914,88	914,88	PROVINCIA	
29702	TERRENI DEMANIALI	1.2.2.01.03.01.001	Demaniale	402	10	190	PG	GUBBIO	VIA DEL CHIASCIO	No	13/11/2009	TRASFERIMENTO A TITOLO GRATUITO	Valore catastale	13,00	13,00	PROVINCIA	
29612	TERRENI DEMANIALI	1.2.2.01.03.01.001	Demaniale	473	152	80	PG	GUBBIO	STRADA STATALE EUGUBINA	No	13/11/2009	TRASFERIMENTO A TITOLO GRATUITO	Valore catastale	34,13	34,13	PROVINCIA	
29615	TERRENI DEMANIALI	1.2.2.01.03.01.001	Demaniale	488	213	140	PG	GUBBIO	LOCALITA' BELVEDERE	No	13/11/2009	TRASFERIMENTO A TITOLO GRATUITO	Valore catastale	47,13	47,13	PROVINCIA	
29708	TERRENI DEMANIALI	1.2.2.01.03.01.001	Demaniale	425	5	900	PG	GUBBIO	VIA DEL CHIASCIO	No	13/11/2009	TRASFERIMENTO A TITOLO GRATUITO	Valore catastale	74,75	74,75	PROVINCIA	
29711	TERRENI DEMANIALI	1.2.2.01.03.01.001	Demaniale	425	60	350	PG	GUBBIO	VIA DEL CHIASCIO	No	13/11/2009	TRASFERIMENTO A TITOLO GRATUITO	Valore catastale	29,25	29,25	PROVINCIA	
29712	TERRENI DEMANIALI	1.2.2.01.03.01.001	Demaniale	425	110	710	PG	GUBBIO	VIA DEL CHIASCIO	No	13/11/2009	TRASFERIMENTO A TITOLO GRATUITO	Valore catastale	60,13	60,13	PROVINCIA	
29713	TERRENI DEMANIALI	1.2.2.01.03.01.001	Demaniale	425	151	2.440	PG	GUBBIO	STRADA DELLA CASCATA	No	13/11/2009	TRASFERIMENTO A TITOLO GRATUITO	Valore catastale	204,75	204,75	PROVINCIA	
29499	TERRENI DEMANIALI	1.2.2.01.03.01.001	Demaniale	358	190	740	PG	GUBBIO	FRAZIONE DI COLONNATA	No	13/11/2009	TRASFERIMENTO A TITOLO GRATUITO	Valore catastale	186,88	186,88	PROVINCIA	
29502	TERRENI DEMANIALI	1.2.2.01.03.01.001	Demaniale	358	209	10	PG	GUBBIO	FRAZIONE DI COLONNATA	No	13/11/2009	TRASFERIMENTO A TITOLO GRATUITO	Valore catastale	4,08	4,08	PROVINCIA	Il valore è stato determinato applicando il valore del R.D. delle particelle limitrofe aventi la stessa coltura: SEMINATIVO
29471	TERRENI DEMANIALI	1.2.2.01.03.01.001	Demaniale	147	90	600	PG	GUBBIO	FRAZIONE S.ANGELO DOPO SERRA	No	13/11/2009	TRASFERIMENTO A TITOLO GRATUITO	Valore catastale	14,63	14,63	PROVINCIA	
29473	TERRENI DEMANIALI	1.2.2.01.03.01.001	Demaniale	147	92	1.750	PG	GUBBIO	FRAZIONE S.ANGELO DOPO SERRA	No	13/11/2009	TRASFERIMENTO A TITOLO GRATUITO	Valore catastale	588,25	588,25	PROVINCIA	
29474	TERRENI DEMANIALI	1.2.2.01.03.01.001	Demaniale	147	93	2.910	PG	GUBBIO	FRAZIONE S.ANGELO DOPO SERRA	No	13/11/2009	TRASFERIMENTO A TITOLO GRATUITO	Valore catastale	73,13	73,13	PROVINCIA	
29405	TERRENI DEMANIALI	1.2.2.01.03.01.001	Demaniale	425	312	5.120	PG	GUBBIO		No	13/05/1980	ESPROPRIO	Valore acquisizione	2.049,21	2.049,21	PROVINCIA	
29424	TERRENI DEMANIALI	1.2.2.01.03.01.001	Demaniale	121	67	100	PG	GUBBIO	FRAZIONE S.ANGELO DOPO SERRA	No	13/11/2009	TRASFERIMENTO A TITOLO GRATUITO	Valore catastale	58,50	58,50	PROVINCIA	
29426	TERRENI DEMANIALI	1.2.2.01.03.01.001	Demaniale	121	69	2.180	PG	GUBBIO	FRAZIONE S.ANGELO DOPO SERRA	No	13/11/2009	TRASFERIMENTO A TITOLO GRATUITO	Valore catastale	731,25	731,25	PROVINCIA	
29428	TERRENI DEMANIALI	1.2.2.01.03.01.001	Demaniale	121	71	190	PG	GUBBIO	FRAZIONE S.ANGELO DOPO SERRA	No	13/11/2009	TRASFERIMENTO A TITOLO GRATUITO	Valore catastale	79,63	79,63	PROVINCIA	

PATRIMONIO IMMOBILIARE REGIONE UMBRIA
Prospetto Terreni al 31/12/2019

Sviluppumbria S.p.A.

Numero Identificativo (da sistema informativo)	Classificazione secondo il piano dei conti dello Stato Patrimoniale in base al D.lgs.118/2011 (Descrizione)	Classificazione secondo il piano dei conti dello Stato Patrimoniale in base al D.lgs.118/2011 (Codice)	Classificazione ai sensi del codice civile (demaniale,disponibile, indisponibile)	Foglio	Particella	Superficie mq	Provincia	Comune	Località	Bene soggetto ad ammortamento	Data di acquisizione	Modalità di acquisizione	Criterio di valutazione secondo i principi del D.lgs 118/2011	Valore dell'immobile secondo i principi del D.lgs 118/2011 al 31/12/2019 (euro)	Valore dell'immobile secondo i principi del D.lgs 118/2011 al 31/12/2018 (euro)	Ente Gestore	Note
29429	TERRENI DEMANIALI	1.2.2.01.03.01.001	Demaniale	121	72	2.660	PG	GUBBIO	FRAZIONE S.ANGELO DOPO SERRA	No	13/11/2009	TRASFERIMENTO A TITOLO GRATUITO	Valore catastale	669,50	669,50	PROVINCIA	
29433	TERRENI DEMANIALI	1.2.2.01.03.01.001	Demaniale	121	76	100	PG	GUBBIO	FRAZIONE S.ANGELO DOPO SERRA	No	13/11/2009	TRASFERIMENTO A TITOLO GRATUITO	Valore catastale	3,25	3,25	PROVINCIA	
29557	TERRENI DEMANIALI	1.2.2.01.03.01.001	Demaniale	434	106	3.120	PG	GUBBIO	STRADA STATALE EUGUBINA	No	13/11/2009	TRASFERIMENTO A TITOLO GRATUITO	Valore catastale	261,63	261,63	PROVINCIA	
29420	TERRENI DEMANIALI	1.2.2.01.03.01.001	Demaniale	120	61	130	PG	GUBBIO	FRAZIONE S.ANGELO DOPO SERRA	No	13/11/2009	TRASFERIMENTO A TITOLO GRATUITO	Valore catastale	4,88	4,88	PROVINCIA	
29441	TERRENI DEMANIALI	1.2.2.01.03.01.001	Demaniale	122	63	1.150	PG	GUBBIO	FRAZIONE S.ANGELO DOPO SERRA	No	13/11/2009	TRASFERIMENTO A TITOLO GRATUITO	Valore catastale	386,75	386,75	PROVINCIA	
29551	TERRENI DEMANIALI	1.2.2.01.03.01.001	Demaniale	414	148	1.040	PG	GUBBIO	FRAZIONE COLONNATA	No	13/11/2009	TRASFERIMENTO A TITOLO GRATUITO	Valore catastale	349,38	349,38	PROVINCIA	
29407	TERRENI DEMANIALI	1.2.2.01.03.01.001	Demaniale	425	316	1.390	PG	GUBBIO		No	13/05/1980	ESPROPRIO	Valore acquisizione	556,33	556,33	PROVINCIA	
29490	TERRENI DEMANIALI	1.2.2.01.03.01.001	Demaniale	358	177	250	PG	GUBBIO	FRAZIONE DI COLONNATA	No	13/11/2009	TRASFERIMENTO A TITOLO GRATUITO	Valore catastale	105,63	105,63	PROVINCIA	
29498	TERRENI DEMANIALI	1.2.2.01.03.01.001	Demaniale	358	189	400	PG	GUBBIO	FRAZIONE DI COLONNATA	No	13/11/2009	TRASFERIMENTO A TITOLO GRATUITO	Valore catastale	167,38	167,38	PROVINCIA	
29438	TERRENI DEMANIALI	1.2.2.01.03.01.001	Demaniale	122	59	70	PG	GUBBIO	FRAZIONE S.ANGELO DOPO SERRA	No	13/11/2009	TRASFERIMENTO A TITOLO GRATUITO	Valore catastale	8,13	8,13	PROVINCIA	
29597	TERRENI DEMANIALI	1.2.2.01.03.01.001	Demaniale	473	134	30	PG	GUBBIO	STRADA STATALE EUGUBINA	No	13/11/2009	TRASFERIMENTO A TITOLO GRATUITO	Valore catastale	13,00	13,00	PROVINCIA	
29600	TERRENI DEMANIALI	1.2.2.01.03.01.001	Demaniale	473	137	600	PG	GUBBIO	STRADA STATALE EUGUBINA	No	13/11/2009	TRASFERIMENTO A TITOLO GRATUITO	Valore catastale	201,50	201,50	PROVINCIA	
29606	TERRENI DEMANIALI	1.2.2.01.03.01.001	Demaniale	473	146	60	PG	GUBBIO	STRADA STATALE EUGUBINA	No	13/11/2009	TRASFERIMENTO A TITOLO GRATUITO	Valore catastale	4,88	4,88	PROVINCIA	
29569	TERRENI DEMANIALI	1.2.2.01.03.01.001	Demaniale	454	223	170	PG	GUBBIO	STRADA STATALE EUGUBINA	No	13/11/2009	TRASFERIMENTO A TITOLO GRATUITO	Valore catastale	99,13	99,13	PROVINCIA	
29468	TERRENI DEMANIALI	1.2.2.01.03.01.001	Demaniale	145	43	320	PG	GUBBIO	FRAZIONE S.ANGELO DOPO SERRA	No	13/11/2009	TRASFERIMENTO A TITOLO GRATUITO	Valore catastale	81,25	81,25	PROVINCIA	
29522	TERRENI DEMANIALI	1.2.2.01.03.01.001	Demaniale	390	164	2	PG	GUBBIO	FRAZIONE DI COLONNATA	No	13/11/2009	TRASFERIMENTO A TITOLO GRATUITO	Valore catastale	1,63	1,63	PROVINCIA	
29578	TERRENI DEMANIALI	1.2.2.01.03.01.001	Demaniale	454	232	180	PG	GUBBIO	STRADA STATALE EUGUBINA	No	13/11/2009	TRASFERIMENTO A TITOLO GRATUITO	Valore catastale	21,13	21,13	PROVINCIA	
29481	TERRENI DEMANIALI	1.2.2.01.03.01.001	Demaniale	147	501	511	PG	GUBBIO	FRAZIONE S.ANGELO DOPO SERRA	No	13/11/2009	TRASFERIMENTO A TITOLO GRATUITO	Valore catastale	13,00	13,00	PROVINCIA	
29475	TERRENI DEMANIALI	1.2.2.01.03.01.001	Demaniale	147	96	440	PG	GUBBIO	FRAZIONE S.ANGELO DOPO SERRA	No	13/11/2009	TRASFERIMENTO A TITOLO GRATUITO	Valore catastale	11,38	11,38	PROVINCIA	
29530	TERRENI DEMANIALI	1.2.2.01.03.01.001	Demaniale	413	155	460	PG	GUBBIO	FRAZIONE DI COLONNATA	No	13/11/2009	TRASFERIMENTO A TITOLO GRATUITO	Valore catastale	30,88	30,88	PROVINCIA	

PATRIMONIO IMMOBILIARE REGIONE UMBRIA
Prospetto Terreni al 31/12/2019

Sviluppumbria S.p.A.

Numero Identificativo (da sistema informativo)	Classificazione secondo il piano dei conti dello Stato Patrimoniale in base al D.lgs.118/2011 (Descrizione)	Classificazione secondo il piano dei conti dello Stato Patrimoniale in base al D.lgs.118/2011 (Codice)	Classificazione ai sensi del codice civile (demaniale,disponibile, indisponibile)	Foglio	Particella	Superficie mq	Provincia	Comune	Località	Bene soggetto ad ammortamento	Data di acquisizione	Modalità di acquisizione	Criterio di valutazione secondo i principi del D.lgs 118/2011	Valore dell'immobile secondo i principi del D.lgs 118/2011 al 31/12/2019 (euro)	Valore dell'immobile secondo i principi del D.lgs 118/2011 al 31/12/2018 (euro)	Ente Gestore	Note
29525	TERRENI DEMANIALI	1.2.2.01.03.01.001	Demaniale	390	167	50	PG	GUBBIO	FRAZIONE DI COLONNATA	No	13/11/2009	TRASFERIMENTO A TITOLO GRATUITO	Valore catastale	1,63	1,63	PROVINCIA	
29697	TERRENI DEMANIALI	1.2.2.01.03.01.001	Demaniale	400	135	605	PG	GUBBIO	FRAZIONE TORRE CALZOLARI	No	13/11/2009	TRASFERIMENTO A TITOLO GRATUITO	Valore catastale	380,25	380,25	PROVINCIA	
29703	TERRENI DEMANIALI	1.2.2.01.03.01.001	Demaniale	402	62	1.370	PG	GUBBIO	VIA DEL CHIASCIO	No	13/11/2009	TRASFERIMENTO A TITOLO GRATUITO	Valore catastale	92,63	92,63	PROVINCIA	
29536	TERRENI DEMANIALI	1.2.2.01.03.01.001	Demaniale	413	162	20	PG	GUBBIO	FRAZIONE DI COLONNATA	No	13/11/2009	TRASFERIMENTO A TITOLO GRATUITO	Valore catastale	8,13	8,13	PROVINCIA	
29507	TERRENI DEMANIALI	1.2.2.01.03.01.001	Demaniale	359	255	4	PG	GUBBIO	FRAZIONE DI COLONNATA	No	13/11/2009	TRASFERIMENTO A TITOLO GRATUITO	Valore catastale	1,63	1,63	PROVINCIA	
29511	TERRENI DEMANIALI	1.2.2.01.03.01.001	Demaniale	390	118	300	PG	GUBBIO	FRAZIONE DI COLONNATA	No	13/11/2009	TRASFERIMENTO A TITOLO GRATUITO	Valore catastale	100,75	100,75	PROVINCIA	
29425	TERRENI DEMANIALI	1.2.2.01.03.01.001	Demaniale	121	68	430	PG	GUBBIO	FRAZIONE S.ANGELO DOPO SERRA	No	13/11/2009	TRASFERIMENTO A TITOLO GRATUITO	Valore catastale	144,63	144,63	PROVINCIA	
29430	TERRENI DEMANIALI	1.2.2.01.03.01.001	Demaniale	121	73	620	PG	GUBBIO	FRAZIONE S.ANGELO DOPO SERRA	No	13/11/2009	TRASFERIMENTO A TITOLO GRATUITO	Valore catastale	156,00	156,00	PROVINCIA	
29442	TERRENI DEMANIALI	1.2.2.01.03.01.001	Demaniale	122	65	720	PG	GUBBIO	FRAZIONE S.ANGELO DOPO SERRA	No	13/11/2009	TRASFERIMENTO A TITOLO GRATUITO	Valore catastale	17,88	17,88	PROVINCIA	
29443	TERRENI DEMANIALI	1.2.2.01.03.01.001	Demaniale	122	66	1.170	PG	GUBBIO	FRAZIONE S.ANGELO DOPO SERRA	No	13/11/2009	TRASFERIMENTO A TITOLO GRATUITO	Valore catastale	490,75	490,75	PROVINCIA	
29446	TERRENI DEMANIALI	1.2.2.01.03.01.001	Demaniale	122	72	4.360	PG	GUBBIO	FRAZIONE S.ANGELO DOPO SERRA	No	13/11/2009	TRASFERIMENTO A TITOLO GRATUITO	Valore catastale	146,25	146,25	PROVINCIA	
29408	TERRENI DEMANIALI	1.2.2.01.03.01.001	Demaniale	425	317	690	PG	GUBBIO		No	13/05/1980	ESPROPRIO	Valore acquisizione	276,16	276,16	PROVINCIA	
29503	TERRENI DEMANIALI	1.2.2.01.03.01.001	Demaniale	358	210	80	PG	GUBBIO	FRAZIONE DI COLONNATA	No	13/11/2009	TRASFERIMENTO A TITOLO GRATUITO	Valore catastale	27,63	27,63	PROVINCIA	
29564	TERRENI DEMANIALI	1.2.2.01.03.01.001	Demaniale	434	116	570	PG	GUBBIO	STRADA STATALE EUGUBINA	No	13/11/2009	TRASFERIMENTO A TITOLO GRATUITO	Valore catastale	47,13	47,13	PROVINCIA	
29500	TERRENI DEMANIALI	1.2.2.01.03.01.001	Demaniale	358	207	20	PG	GUBBIO	FRAZIONE DI COLONNATA	No	13/11/2009	TRASFERIMENTO A TITOLO GRATUITO	Valore catastale	8,15	8,15	PROVINCIA	Il valore è stato determinato applicando il valore del R.D. delle particelle limitrofe aventi la stessa coltura: SEMINATIVO
29523	TERRENI DEMANIALI	1.2.2.01.03.01.001	Demaniale	390	165	320	PG	GUBBIO	FRAZIONE DI COLONNATA	No	13/11/2009	TRASFERIMENTO A TITOLO GRATUITO	Valore catastale	27,08	27,08	PROVINCIA	Il valore è stato determinato applicando il valore del R.D. delle particelle limitrofe aventi la stessa coltura: PASCOLO ARB
29701	TERRENI DEMANIALI	1.2.2.01.03.01.001	Demaniale	402	8	16	PG	GUBBIO	VIA DEL CHIASCIO	No	13/11/2009	TRASFERIMENTO A TITOLO GRATUITO	Valore catastale	1,63	1,63	PROVINCIA	
29462	TERRENI DEMANIALI	1.2.2.01.03.01.001	Demaniale	145	37	160	PG	GUBBIO	FRAZIONE S.ANGELO DOPO SERRA	No	13/11/2009	TRASFERIMENTO A TITOLO GRATUITO	Valore catastale	53,63	53,63	PROVINCIA	
29513	TERRENI DEMANIALI	1.2.2.01.03.01.001	Demaniale	390	120	430	PG	GUBBIO	FRAZIONE DI COLONNATA	No	13/11/2009	TRASFERIMENTO A TITOLO GRATUITO	Valore catastale	36,39	36,39	PROVINCIA	Il valore è stato determinato applicando il valore del R.D. delle particelle limitrofe aventi la stessa coltura: PASCOLO ARB
29543	TERRENI DEMANIALI	1.2.2.01.03.01.001	Demaniale	413	170	1.140	PG	GUBBIO	FRAZIONE DI COLONNATA	No	13/11/2009	TRASFERIMENTO A TITOLO GRATUITO	Valore catastale	287,63	287,63	PROVINCIA	

PATRIMONIO IMMOBILIARE REGIONE UMBRIA
Prospetto Terreni al 31/12/2019

Sviluppumbria S.p.A.

Numero Identificativo (da sistema informativo)	Classificazione secondo il piano dei conti dello Stato Patrimoniale in base al D.lgs.118/2011 (Descrizione)	Classificazione secondo il piano dei conti dello Stato Patrimoniale in base al D.lgs.118/2011 (Codice)	Classificazione ai sensi del codice civile (demaniale,disponibile, indisponibile)	Foglio	Particella	Superficie mq	Provincia	Comune	Località	Bene soggetto ad ammortamento	Data di acquisizione	Modalità di acquisizione	Criterio di valutazione secondo i principi del D.lgs 118/2011	Valore dell'immobile secondo i principi del D.lgs 118/2011 al 31/12/2019 (euro)	Valore dell'immobile secondo i principi del D.lgs 118/2011 al 31/12/2018 (euro)	Ente Gestore	Note
29618	TERRENI DEMANIALI	1.2.2.01.03.01.001	Demaniale	488	226	20	PG	GUBBIO	LOCALITA' BELVEDERE	No	13/11/2009	TRASFERIMENTO A TITOLO GRATUITO	Valore catastale	1,63	1,63	PROVINCIA	
29695	TERRENI DEMANIALI	1.2.2.01.03.01.001	Demaniale	334	58	440	PG	GUBBIO	FRAZIONE TORRE CALZOLARI	No	13/11/2009	TRASFERIMENTO A TITOLO GRATUITO	Valore catastale	37,38	37,38	PROVINCIA	
29524	TERRENI DEMANIALI	1.2.2.01.03.01.001	Demaniale	390	166	20	PG	GUBBIO	FRAZIONE DI COLONNATA	No	13/11/2009	TRASFERIMENTO A TITOLO GRATUITO	Valore catastale	1,69	1,69	PROVINCIA	Il valore è stato determinato applicando il valore del R.D. delle particelle limitrofe aventi la stessa coltura: PASCOLO ARB
29528	TERRENI DEMANIALI	1.2.2.01.03.01.001	Demaniale	413	153	180	PG	GUBBIO	FRAZIONE DI COLONNATA	No	13/11/2009	TRASFERIMENTO A TITOLO GRATUITO	Valore catastale	6,50	6,50	PROVINCIA	
29531	TERRENI DEMANIALI	1.2.2.01.03.01.001	Demaniale	413	156	340	PG	GUBBIO	FRAZIONE DI COLONNATA	No	13/11/2009	TRASFERIMENTO A TITOLO GRATUITO	Valore catastale	29,25	29,25	PROVINCIA	
29563	TERRENI DEMANIALI	1.2.2.01.03.01.001	Demaniale	434	115	30	PG	GUBBIO	STRADA STATALE EUGUBINA	No	13/11/2009	TRASFERIMENTO A TITOLO GRATUITO	Valore catastale	9,75	9,75	PROVINCIA	
29570	TERRENI DEMANIALI	1.2.2.01.03.01.001	Demaniale	454	224	40	PG	GUBBIO	STRADA STATALE EUGUBINA	No	13/11/2009	TRASFERIMENTO A TITOLO GRATUITO	Valore catastale	14,63	14,63	PROVINCIA	
29571	TERRENI DEMANIALI	1.2.2.01.03.01.001	Demaniale	454	225	20	PG	GUBBIO	STRADA STATALE EUGUBINA	No	13/11/2009	TRASFERIMENTO A TITOLO GRATUITO	Valore catastale	6,50	6,50	PROVINCIA	
29572	TERRENI DEMANIALI	1.2.2.01.03.01.001	Demaniale	454	226	1.400	PG	GUBBIO	STRADA STATALE EUGUBINA	No	13/11/2009	TRASFERIMENTO A TITOLO GRATUITO	Valore catastale	469,63	469,63	PROVINCIA	
29508	TERRENI DEMANIALI	1.2.2.01.03.01.001	Demaniale	359	256	10	PG	GUBBIO	FRAZIONE DI COLONNATA	No	13/11/2009	TRASFERIMENTO A TITOLO GRATUITO	Valore catastale	4,08	4,08	PROVINCIA	Il valore è stato determinato applicando il valore del R.D. delle particelle limitrofe aventi la stessa coltura: SEMINATIVO
29472	TERRENI DEMANIALI	1.2.2.01.03.01.001	Demaniale	147	91	220	PG	GUBBIO	FRAZIONE S.ANGELO DOPO SERRA	No	13/11/2009	TRASFERIMENTO A TITOLO GRATUITO	Valore catastale	4,88	4,88	PROVINCIA	
29476	TERRENI DEMANIALI	1.2.2.01.03.01.001	Demaniale	147	98	120	PG	GUBBIO	FRAZIONE S.ANGELO DOPO SERRA	No	13/11/2009	TRASFERIMENTO A TITOLO GRATUITO	Valore catastale	30,88	30,88	PROVINCIA	
29479	TERRENI DEMANIALI	1.2.2.01.03.01.001	Demaniale	147	101	140	PG	GUBBIO	FRAZIONE S.ANGELO DOPO SERRA	No	13/11/2009	TRASFERIMENTO A TITOLO GRATUITO	Valore catastale	58,50	58,50	PROVINCIA	
29480	TERRENI DEMANIALI	1.2.2.01.03.01.001	Demaniale	147	103	140	PG	GUBBIO	FRAZIONE S.ANGELO DOPO SERRA	No	13/11/2009	TRASFERIMENTO A TITOLO GRATUITO	Valore catastale	9,75	9,75	PROVINCIA	
29482	TERRENI DEMANIALI	1.2.2.01.03.01.001	Demaniale	326	61	1.240	PG	GUBBIO	FRAZIONE S.MARIA MADDALENA	No	13/11/2009	TRASFERIMENTO A TITOLO GRATUITO	Valore catastale	520,00	520,00	PROVINCIA	
29598	TERRENI DEMANIALI	1.2.2.01.03.01.001	Demaniale	473	135	45	PG	GUBBIO	STRADA STATALE EUGUBINA	No	13/11/2009	TRASFERIMENTO A TITOLO GRATUITO	Valore catastale	16,82	16,82	PROVINCIA	Il valore è stato determinato applicando il valore del R.D. delle particelle limitrofe aventi la stessa coltura: SEMIN ARBOR
29601	TERRENI DEMANIALI	1.2.2.01.03.01.001	Demaniale	473	138	20	PG	GUBBIO	STRADA STATALE EUGUBINA	No	13/11/2009	TRASFERIMENTO A TITOLO GRATUITO	Valore catastale	8,13	8,13	PROVINCIA	
29505	TERRENI DEMANIALI	1.2.2.01.03.01.001	Demaniale	358	212	280	PG	GUBBIO	FRAZIONE DI COLONNATA	No	13/11/2009	TRASFERIMENTO A TITOLO GRATUITO	Valore catastale	69,88	69,88	PROVINCIA	
29506	TERRENI DEMANIALI	1.2.2.01.03.01.001	Demaniale	359	254	30	PG	GUBBIO	FRAZIONE DI COLONNATA	No	13/11/2009	TRASFERIMENTO A TITOLO GRATUITO	Valore catastale	12,23	12,23	PROVINCIA	Il valore è stato determinato applicando il valore del R.D. delle particelle limitrofe aventi la stessa coltura: SEMINATIVO
29584	TERRENI DEMANIALI	1.2.2.01.03.01.001	Demaniale	454	262	40	PG	GUBBIO	STRADA STATALE EUGUBINA	No	13/11/2009	TRASFERIMENTO A TITOLO GRATUITO	Valore catastale	4,88	4,88	PROVINCIA	

PATRIMONIO IMMOBILIARE REGIONE UMBRIA
Prospetto Terreni al 31/12/2019

Sviluppumbria S.p.A.

Numero Identificativo (da sistema informativo)	Classificazione secondo il piano dei conti dello Stato Patrimoniale in base al D.lgs.118/2011 (Descrizione)	Classificazione secondo il piano dei conti dello Stato Patrimoniale in base al D.lgs.118/2011 (Codice)	Classificazione ai sensi del codice civile (demaniale,disponibile, indisponibile)	Foglio	Particella	Superficie mq	Provincia	Comune	Località	Bene soggetto ad ammortamento	Data di acquisizione	Modalità di acquisizione	Criterio di valutazione secondo i principi del D.lgs 118/2011	Valore dell'immobile secondo i principi del D.lgs 118/2011 al 31/12/2019 (euro)	Valore dell'immobile secondo i principi del D.lgs 118/2011 al 31/12/2018 (euro)	Ente Gestore	Note
29602	TERRENI DEMANIALI	1.2.2.01.03.01.001	Demaniale	473	139	130	PG	GUBBIO	STRADA STATALE EUGUBINA	No	13/11/2009	TRASFERIMENTO A TITOLO GRATUITO	Valore catastale	55,25	55,25	PROVINCIA	
29605	TERRENI DEMANIALI	1.2.2.01.03.01.001	Demaniale	473	145	540	PG	GUBBIO	STRADA STATALE EUGUBINA	No	13/11/2009	TRASFERIMENTO A TITOLO GRATUITO	Valore catastale	182,00	182,00	PROVINCIA	
29704	TERRENI DEMANIALI	1.2.2.01.03.01.001	Demaniale	402	105	1.050	PG	GUBBIO	VIA DEL CHIASCIO	No	13/11/2009	TRASFERIMENTO A TITOLO GRATUITO	Valore catastale	69,88	69,88	PROVINCIA	
29706	TERRENI DEMANIALI	1.2.2.01.03.01.001	Demaniale	404	21	420	PG	GUBBIO	VIA DEL CHIASCIO	No	13/11/2009	TRASFERIMENTO A TITOLO GRATUITO	Valore catastale	27,63	27,63	PROVINCIA	
29710	TERRENI DEMANIALI	1.2.2.01.03.01.001	Demaniale	425	36	630	PG	GUBBIO	VIA DEL CHIASCIO	No	13/11/2009	TRASFERIMENTO A TITOLO GRATUITO	Valore catastale	53,63	53,63	PROVINCIA	
29488	TERRENI DEMANIALI	1.2.2.01.03.01.001	Demaniale	328	33	5.050	PG	GUBBIO	FRAZIONE DI COLONNATA	No	13/11/2009	TRASFERIMENTO A TITOLO GRATUITO	Valore catastale	2.119,00	2.119,00	PROVINCIA	
29489	TERRENI DEMANIALI	1.2.2.01.03.01.001	Demaniale	328	35	6.880	PG	GUBBIO	FRAZIONE DI COLONNATA	No	13/11/2009	TRASFERIMENTO A TITOLO GRATUITO	Valore catastale	4.330,63	4.330,63	PROVINCIA	
29491	TERRENI DEMANIALI	1.2.2.01.03.01.001	Demaniale	358	178	210	PG	GUBBIO	FRAZIONE DI COLONNATA	No	13/11/2009	TRASFERIMENTO A TITOLO GRATUITO	Valore catastale	87,75	87,75	PROVINCIA	
29574	TERRENI DEMANIALI	1.2.2.01.03.01.001	Demaniale	454	228	180	PG	GUBBIO	STRADA STATALE EUGUBINA	No	13/11/2009	TRASFERIMENTO A TITOLO GRATUITO	Valore catastale	14,63	14,63	PROVINCIA	
29589	TERRENI DEMANIALI	1.2.2.01.03.01.001	Demaniale	454	268	320	PG	GUBBIO	STRADA STATALE EUGUBINA	No	13/11/2009	TRASFERIMENTO A TITOLO GRATUITO	Valore catastale	29,25	29,25	PROVINCIA	
29591	TERRENI DEMANIALI	1.2.2.01.03.01.001	Demaniale	454	270	450	PG	GUBBIO	STRADA STATALE EUGUBINA	No	13/11/2009	TRASFERIMENTO A TITOLO GRATUITO	Valore catastale	113,75	113,75	PROVINCIA	
29595	TERRENI DEMANIALI	1.2.2.01.03.01.001	Demaniale	473	132	60	PG	GUBBIO	STRADA STATALE EUGUBINA	No	13/11/2009	TRASFERIMENTO A TITOLO GRATUITO	Valore catastale	22,43	22,43	PROVINCIA	Il valore è stato determinato applicando il valore del R.D. delle particelle limitrofe aventi la stessa coltura: SEMIN ARBOR
29607	TERRENI DEMANIALI	1.2.2.01.03.01.001	Demaniale	473	147	55	PG	GUBBIO	STRADA STATALE EUGUBINA	No	13/11/2009	TRASFERIMENTO A TITOLO GRATUITO	Valore catastale	6,50	6,50	PROVINCIA	
29609	TERRENI DEMANIALI	1.2.2.01.03.01.001	Demaniale	473	149	130	PG	GUBBIO	STRADA STATALE EUGUBINA	No	13/11/2009	TRASFERIMENTO A TITOLO GRATUITO	Valore catastale	43,88	43,88	PROVINCIA	
29611	TERRENI DEMANIALI	1.2.2.01.03.01.001	Demaniale	473	151	160	PG	GUBBIO	STRADA STATALE EUGUBINA	No	13/11/2009	TRASFERIMENTO A TITOLO GRATUITO	Valore catastale	53,63	53,63	PROVINCIA	
29547	TERRENI DEMANIALI	1.2.2.01.03.01.001	Demaniale	413	200	80	PG	GUBBIO	FRAZIONE DI COLONNATA	No	13/11/2009	TRASFERIMENTO A TITOLO GRATUITO	Valore catastale	30,88	30,88	PROVINCIA	
29550	TERRENI DEMANIALI	1.2.2.01.03.01.001	Demaniale	414	147	100	PG	GUBBIO	FRAZIONE COLONNATA	No	13/11/2009	TRASFERIMENTO A TITOLO GRATUITO	Valore catastale	34,13	34,13	PROVINCIA	
29554	TERRENI DEMANIALI	1.2.2.01.03.01.001	Demaniale	433	129	260	PG	GUBBIO	STRADA STATALE EUGUBINA	No	13/11/2009	TRASFERIMENTO A TITOLO GRATUITO	Valore catastale	87,75	87,75	PROVINCIA	
29509	TERRENI DEMANIALI	1.2.2.01.03.01.001	Demaniale	389	169	120	PG	GUBBIO	FRAZIONE DI COLONNATA	No	13/11/2009	TRASFERIMENTO A TITOLO GRATUITO	Valore catastale	45,50	45,50	PROVINCIA	
29533	TERRENI DEMANIALI	1.2.2.01.03.01.001	Demaniale	413	158	160	PG	GUBBIO	FRAZIONE DI COLONNATA	No	13/11/2009	TRASFERIMENTO A TITOLO GRATUITO	Valore catastale	4,88	4,88	PROVINCIA	

PATRIMONIO IMMOBILIARE REGIONE UMBRIA
Prospetto Terreni al 31/12/2019

Sviluppumbria S.p.A.

Numero Identificativo (da sistema informativo)	Classificazione secondo il piano dei conti dello Stato Patrimoniale in base al D.lgs.118/2011 (Descrizione)	Classificazione secondo il piano dei conti dello Stato Patrimoniale in base al D.lgs.118/2011 (Codice)	Classificazione ai sensi del codice civile (demaniale,disponibile, indisponibile)	Foglio	Particella	Superficie mq	Provincia	Comune	Località	Bene soggetto ad ammortamento	Data di acquisizione	Modalità di acquisizione	Criterio di valutazione secondo i principi del D.lgs 118/2011	Valore dell'immobile secondo i principi del D.lgs 118/2011 al 31/12/2019 (euro)	Valore dell'immobile secondo i principi del D.lgs 118/2011 al 31/12/2018 (euro)	Ente Gestore	Note
29539	TERRENI DEMANIALI	1.2.2.01.03.01.001	Demaniale	413	166	320	PG	GUBBIO	FRAZIONE DI COLONNATA	No	13/11/2009	TRASFERIMENTO A TITOLO GRATUITO	Valore catastale	107,25	107,25	PROVINCIA	
29545	TERRENI DEMANIALI	1.2.2.01.03.01.001	Demaniale	413	198	10	PG	GUBBIO	FRAZIONE COLONNATA	No	13/11/2009	TRASFERIMENTO A TITOLO GRATUITO	Valore catastale	3,25	3,25	PROVINCIA	
29521	TERRENI DEMANIALI	1.2.2.01.03.01.001	Demaniale	390	163	30	PG	GUBBIO	FRAZIONE DI COLONNATA	No	13/11/2009	TRASFERIMENTO A TITOLO GRATUITO	Valore catastale	9,75	9,75	PROVINCIA	
29510	TERRENI DEMANIALI	1.2.2.01.03.01.001	Demaniale	390	117	960	PG	GUBBIO	FRAZIONE DI COLONNATA	No	13/11/2009	TRASFERIMENTO A TITOLO GRATUITO	Valore catastale	81,25	81,25	PROVINCIA	
29512	TERRENI DEMANIALI	1.2.2.01.03.01.001	Demaniale	390	119	380	PG	GUBBIO	FRAZIONE DI COLONNATA	No	13/11/2009	TRASFERIMENTO A TITOLO GRATUITO	Valore catastale	9,75	9,75	PROVINCIA	
29515	TERRENI DEMANIALI	1.2.2.01.03.01.001	Demaniale	390	122	140	PG	GUBBIO	FRAZIONE DI COLONNATA	No	13/11/2009	TRASFERIMENTO A TITOLO GRATUITO	Valore catastale	53,63	53,63	PROVINCIA	
29517	TERRENI DEMANIALI	1.2.2.01.03.01.001	Demaniale	390	124	30	PG	GUBBIO	FRAZIONE DI COLONNATA	No	13/11/2009	TRASFERIMENTO A TITOLO GRATUITO	Valore catastale	1,63	1,63	PROVINCIA	
29616	TERRENI DEMANIALI	1.2.2.01.03.01.001	Demaniale	488	224	330	PG	GUBBIO	LOCALITA' BELVEDERE	No	13/11/2009	TRASFERIMENTO A TITOLO GRATUITO	Valore catastale	125,13	125,13	PROVINCIA	
29497	TERRENI DEMANIALI	1.2.2.01.03.01.001	Demaniale	358	188	90	PG	GUBBIO	FRAZIONE DI COLONNATA	No	13/11/2009	TRASFERIMENTO A TITOLO GRATUITO	Valore catastale	37,38	37,38	PROVINCIA	
29501	TERRENI DEMANIALI	1.2.2.01.03.01.001	Demaniale	358	208	100	PG	GUBBIO	FRAZIONE DI COLONNATA	No	13/11/2009	TRASFERIMENTO A TITOLO GRATUITO	Valore catastale	58,50	58,50	PROVINCIA	
29504	TERRENI DEMANIALI	1.2.2.01.03.01.001	Demaniale	358	211	10	PG	GUBBIO	FRAZIONE DI COLONNATA	No	13/11/2009	TRASFERIMENTO A TITOLO GRATUITO	Valore catastale	3,25	3,25	PROVINCIA	
29576	TERRENI DEMANIALI	1.2.2.01.03.01.001	Demaniale	454	230	410	PG	GUBBIO	STRADA STATALE EUGUBINA	No	13/11/2009	TRASFERIMENTO A TITOLO GRATUITO	Valore catastale	34,13	34,13	PROVINCIA	
29577	TERRENI DEMANIALI	1.2.2.01.03.01.001	Demaniale	454	231	200	PG	GUBBIO	STRADA STATALE EUGUBINA	No	13/11/2009	TRASFERIMENTO A TITOLO GRATUITO	Valore catastale	16,25	16,25	PROVINCIA	
29579	TERRENI DEMANIALI	1.2.2.01.03.01.001	Demaniale	454	233	50	PG	GUBBIO	STRADA STATALE EUGUBINA	No	13/11/2009	TRASFERIMENTO A TITOLO GRATUITO	Valore catastale	16,25	16,25	PROVINCIA	
29582	TERRENI DEMANIALI	1.2.2.01.03.01.001	Demaniale	454	258	15	PG	GUBBIO	STRADA STATALE EUGUBINA	No	13/11/2009	TRASFERIMENTO A TITOLO GRATUITO	Valore catastale	1,63	1,63	PROVINCIA	
29583	TERRENI DEMANIALI	1.2.2.01.03.01.001	Demaniale	454	259	150	PG	GUBBIO	STRADA STATALE EUGUBINA	No	13/11/2009	TRASFERIMENTO A TITOLO GRATUITO	Valore catastale	4,88	4,88	PROVINCIA	
29495	TERRENI DEMANIALI	1.2.2.01.03.01.001	Demaniale	358	186	1.060	PG	GUBBIO	FRAZIONE DI COLONNATA	No	13/11/2009	TRASFERIMENTO A TITOLO GRATUITO	Valore catastale	445,25	445,25	PROVINCIA	
29459	TERRENI DEMANIALI	1.2.2.01.03.01.001	Demaniale	145	33	160	PG	GUBBIO	FRAZIONE S.ANGELO DOPO SERRA	No	13/11/2009	TRASFERIMENTO A TITOLO GRATUITO	Valore catastale	3,25	3,25	PROVINCIA	
29454	TERRENI DEMANIALI	1.2.2.01.03.01.001	Demaniale	123	51	320	PG	GUBBIO	FRAZIONE S.ANGELO DOPO SERRA	No	13/11/2009	TRASFERIMENTO A TITOLO GRATUITO	Valore catastale	134,25	134,25	PROVINCIA	Il valore è stato determinato applicando il valore del R.D. delle particelle limitrofe aventi la stessa coltura: SEMINATIVO
29458	TERRENI DEMANIALI	1.2.2.01.03.01.001	Demaniale	123	55	90	PG	GUBBIO	FRAZIONE S.ANGELO DOPO SERRA	No	13/11/2009	TRASFERIMENTO A TITOLO GRATUITO	Valore catastale	37,38	37,38	PROVINCIA	

PATRIMONIO IMMOBILIARE REGIONE UMBRIA
Prospetto Terreni al 31/12/2019

Sviluppumbria S.p.A.

Numero Identificativo (da sistema informativo)	Classificazione secondo il piano dei conti dello Stato Patrimoniale in base al D.lgs.118/2011 (Descrizione)	Classificazione secondo il piano dei conti dello Stato Patrimoniale in base al D.lgs.118/2011 (Codice)	Classificazione ai sensi del codice civile (demaniale,disponibile, indisponibile)	Foglio	Particella	Superficie mq	Provincia	Comune	Località	Bene soggetto ad ammortamento	Data di acquisizione	Modalità di acquisizione	Criterio di valutazione secondo i principi del D.lgs 118/2011	Valore dell'immobile secondo i principi del D.lgs 118/2011 al 31/12/2019 (euro)	Valore dell'immobile secondo i principi del D.lgs 118/2011 al 31/12/2018 (euro)	Ente Gestore	Note
29444	TERRENI DEMANIALI	1.2.2.01.03.01.001	Demaniale	122	68	260	PG	GUBBIO	FRAZIONE S.ANGELO DOPO SERRA	No	13/11/2009	TRASFERIMENTO A TITOLO GRATUITO	Valore catastale	87,75	87,75	PROVINCIA	
29445	TERRENI DEMANIALI	1.2.2.01.03.01.001	Demaniale	122	70	840	PG	GUBBIO	FRAZIONE S.ANGELO DOPO SERRA	No	13/11/2009	TRASFERIMENTO A TITOLO GRATUITO	Valore catastale	282,75	282,75	PROVINCIA	
29451	TERRENI DEMANIALI	1.2.2.01.03.01.001	Demaniale	123	48	30	PG	GUBBIO	FRAZIONE S.ANGELO DOPO SERRA	No	13/11/2009	TRASFERIMENTO A TITOLO GRATUITO	Valore catastale	3,25	3,25	PROVINCIA	
29452	TERRENI DEMANIALI	1.2.2.01.03.01.001	Demaniale	123	49	30	PG	GUBBIO	FRAZIONE S.ANGELO DOPO SERRA	No	13/11/2009	TRASFERIMENTO A TITOLO GRATUITO	Valore catastale	3,25	3,25	PROVINCIA	
29453	TERRENI DEMANIALI	1.2.2.01.03.01.001	Demaniale	123	50	130	PG	GUBBIO	FRAZIONE S.ANGELO DOPO SERRA	No	13/11/2009	TRASFERIMENTO A TITOLO GRATUITO	Valore catastale	55,25	55,25	PROVINCIA	
29464	TERRENI DEMANIALI	1.2.2.01.03.01.001	Demaniale	145	39	160	PG	GUBBIO	FRAZIONE S.ANGELO DOPO SERRA	No	13/11/2009	TRASFERIMENTO A TITOLO GRATUITO	Valore catastale	53,63	53,63	PROVINCIA	
29467	TERRENI DEMANIALI	1.2.2.01.03.01.001	Demaniale	145	42	80	PG	GUBBIO	FRAZIONE S.ANGELO DOPO SERRA	No	13/11/2009	TRASFERIMENTO A TITOLO GRATUITO	Valore catastale	19,50	19,50	PROVINCIA	
29558	TERRENI DEMANIALI	1.2.2.01.03.01.001	Demaniale	434	108	520	PG	GUBBIO	STRADA STATALE EUGUBINA	No	13/11/2009	TRASFERIMENTO A TITOLO GRATUITO	Valore catastale	131,63	131,63	PROVINCIA	
29419	TERRENI DEMANIALI	1.2.2.01.03.01.001	Demaniale	120	60	400	PG	GUBBIO	FRAZIONE S.ANGELO DOPO SERRA	No	13/11/2009	TRASFERIMENTO A TITOLO GRATUITO	Valore catastale	13,00	13,00	PROVINCIA	
29421	TERRENI DEMANIALI	1.2.2.01.03.01.001	Demaniale	120	62	140	PG	GUBBIO	FRAZIONE S.ANGELO DOPO SERRA	No	13/11/2009	TRASFERIMENTO A TITOLO GRATUITO	Valore catastale	3,25	3,25	PROVINCIA	
29435	TERRENI DEMANIALI	1.2.2.01.03.01.001	Demaniale	121	79	430	PG	GUBBIO	FRAZIONE S.ANGELO DOPO SERRA	No	13/11/2009	TRASFERIMENTO A TITOLO GRATUITO	Valore catastale	144,63	144,63	PROVINCIA	
29439	TERRENI DEMANIALI	1.2.2.01.03.01.001	Demaniale	122	60	1.210	PG	GUBBIO	FRAZIONE S.ANGELO DOPO SERRA	No	13/11/2009	TRASFERIMENTO A TITOLO GRATUITO	Valore catastale	303,88	303,88	PROVINCIA	
29440	TERRENI DEMANIALI	1.2.2.01.03.01.001	Demaniale	122	62	1.350	PG	GUBBIO	FRAZIONE S.ANGELO DOPO SERRA	No	13/11/2009	TRASFERIMENTO A TITOLO GRATUITO	Valore catastale	453,38	453,38	PROVINCIA	
29559	TERRENI DEMANIALI	1.2.2.01.03.01.001	Demaniale	434	110	480	PG	GUBBIO	STRADA STATALE EUGUBINA	No	13/11/2009	TRASFERIMENTO A TITOLO GRATUITO	Valore catastale	120,25	120,25	PROVINCIA	
29560	TERRENI DEMANIALI	1.2.2.01.03.01.001	Demaniale	434	112	25	PG	GUBBIO	STRADA STATALE EUGUBINA	No	13/11/2009	TRASFERIMENTO A TITOLO GRATUITO	Valore catastale	1,63	1,63	PROVINCIA	
29422	TERRENI DEMANIALI	1.2.2.01.03.01.001	Demaniale	120	63	10	PG	GUBBIO	FRAZIONE S.ANGELO DOPO SERRA	No	13/11/2009	TRASFERIMENTO A TITOLO GRATUITO	Valore catastale	1,63	1,63	PROVINCIA	
29423	TERRENI DEMANIALI	1.2.2.01.03.01.001	Demaniale	120	64	380	PG	GUBBIO	FRAZIONE S.ANGELO DOPO SERRA	No	13/11/2009	TRASFERIMENTO A TITOLO GRATUITO	Valore catastale	9,75	9,75	PROVINCIA	
29427	TERRENI DEMANIALI	1.2.2.01.03.01.001	Demaniale	121	70	340	PG	GUBBIO	FRAZIONE S.ANGELO DOPO SERRA	No	13/11/2009	TRASFERIMENTO A TITOLO GRATUITO	Valore catastale	143,00	143,00	PROVINCIA	
29431	TERRENI DEMANIALI	1.2.2.01.03.01.001	Demaniale	121	74	10	PG	GUBBIO	FRAZIONE S.ANGELO DOPO SERRA	No	13/11/2009	TRASFERIMENTO A TITOLO GRATUITO	Valore catastale	1,63	1,63	PROVINCIA	
29432	TERRENI DEMANIALI	1.2.2.01.03.01.001	Demaniale	121	75	320	PG	GUBBIO	FRAZIONE S.ANGELO DOPO SERRA	No	13/11/2009	TRASFERIMENTO A TITOLO GRATUITO	Valore catastale	107,25	107,25	PROVINCIA	

PATRIMONIO IMMOBILIARE REGIONE UMBRIA
Prospetto Terreni al 31/12/2019

Sviluppumbria S.p.A.

Numero Identificativo (da sistema informativo)	Classificazione secondo il piano dei conti dello Stato Patrimoniale in base al D.lgs.118/2011 (Descrizione)	Classificazione secondo il piano dei conti dello Stato Patrimoniale in base al D.lgs.118/2011 (Codice)	Classificazione ai sensi del codice civile (demaniale,disponibile, indisponibile)	Foglio	Particella	Superficie mq	Provincia	Comune	Località	Bene soggetto ad ammortamento	Data di acquisizione	Modalità di acquisizione	Criterio di valutazione secondo i principi del D.lgs 118/2011	Valore dell'immobile secondo i principi del D.lgs 118/2011 al 31/12/2019 (euro)	Valore dell'immobile secondo i principi del D.lgs 118/2011 al 31/12/2018 (euro)	Ente Gestore	Note
29406	TERRENI DEMANIALI	1.2.2.01.03.01.001	Demaniale	425	315	190	PG	GUBBIO		No	13/05/1980	ESPROPRIO	Valore acquisizione	76,04	76,04	PROVINCIA	
29414	TERRENI DEMANIALI	1.2.2.01.03.01.001	Demaniale	120	55	20	PG	GUBBIO	FRAZIONE S.ANGELO DOPO SERRA	No	13/11/2009	TRASFERIMENTO A TITOLO GRATUITO	Valore catastale	6,50	6,50	PROVINCIA	
29415	TERRENI DEMANIALI	1.2.2.01.03.01.001	Demaniale	120	56	1.280	PG	GUBBIO	FRAZIONE S.ANGELO DOPO SERRA	No	13/11/2009	TRASFERIMENTO A TITOLO GRATUITO	Valore catastale	429,00	429,00	PROVINCIA	
29416	TERRENI DEMANIALI	1.2.2.01.03.01.001	Demaniale	120	57	1.500	PG	GUBBIO	FRAZIONE S.ANGELO DOPO SERRA	No	13/11/2009	TRASFERIMENTO A TITOLO GRATUITO	Valore catastale	377,00	377,00	PROVINCIA	
30269	TERRENI DEMANIALI	1.2.2.01.03.01.001	Demaniale	1	111	50	PG	LISCIANO NICCONE		No	23/05/2001	ACQUISIZIONE	Valore catastale	35,75	35,75	AGENZIA FORESTALE REGIONALE	Il valore del bene è stato determinato con il criterio Valore Catastale in quanto non si conosce il valore di acquisizione
30270	TERRENI DEMANIALI	1.2.2.01.03.01.001	Demaniale	1	502	1.050	PG	LISCIANO NICCONE		No	23/05/2001	ACQUISIZIONE	Valore catastale	123,50	123,50	AGENZIA FORESTALE REGIONALE	Il valore del bene è stato determinato con il criterio Valore Catastale in quanto non si conosce il valore di acquisizione
30275	TERRENI DEMANIALI	1.2.2.01.03.01.001	Demaniale	3	515	1.830	PG	LISCIANO NICCONE		No	09/06/2003	ACQUISIZIONE	Valore catastale	1.265,88	1.265,88	AGENZIA FORESTALE REGIONALE	Il valore del bene è stato determinato con il criterio Valore Catastale in quanto non si conosce il valore di acquisizione
30277	TERRENI DEMANIALI	1.2.2.01.03.01.001	Demaniale	3	520	2.260	PG	LISCIANO NICCONE		No	18/02/2000	ACQUISIZIONE	Valore catastale	949,00	949,00	AGENZIA FORESTALE REGIONALE	Il valore del bene è stato determinato con il criterio Valore Catastale in quanto non si conosce il valore di acquisizione
30280	TERRENI DEMANIALI	1.2.2.01.03.01.001	Demaniale	3	525	9.600	PG	LISCIANO NICCONE		No	23/05/2001	ACQUISIZIONE	Valore catastale	6.643,00	6.643,00	AGENZIA FORESTALE REGIONALE	Il valore del bene è stato determinato con il criterio Valore Catastale in quanto non si conosce il valore di acquisizione
30273	TERRENI DEMANIALI	1.2.2.01.03.01.001	Demaniale	3	197	44	PG	LISCIANO NICCONE		No	23/05/2001	ACQUISIZIONE	Valore catastale	30,88	30,88	AGENZIA FORESTALE REGIONALE	Il valore del bene è stato determinato con il criterio Valore Catastale in quanto non si conosce il valore di acquisizione
30274	TERRENI DEMANIALI	1.2.2.01.03.01.001	Demaniale	3	514	6.600	PG	LISCIANO NICCONE		No	18/02/2000	ACQUISIZIONE	Valore catastale	4.707,63	4.707,63	AGENZIA FORESTALE REGIONALE	Il valore del bene è stato determinato con il criterio Valore Catastale in quanto non si conosce il valore di acquisizione
30271	TERRENI DEMANIALI	1.2.2.01.03.01.001	Demaniale	3	28	4.340	PG	LISCIANO NICCONE		No	04/11/1999	ACQUISIZIONE	Valore catastale	2.549,63	2.549,63	AGENZIA FORESTALE REGIONALE	Il valore del bene è stato determinato con il criterio Valore Catastale in quanto non si conosce il valore di acquisizione
30279	TERRENI DEMANIALI	1.2.2.01.03.01.001	Demaniale	3	523	5.960	PG	LISCIANO NICCONE		No	18/02/2000	ACQUISIZIONE	Valore catastale	4.251,00	4.251,00	AGENZIA FORESTALE REGIONALE	Il valore del bene è stato determinato con il criterio Valore Catastale in quanto non si conosce il valore di acquisizione
30276	TERRENI DEMANIALI	1.2.2.01.03.01.001	Demaniale	3	517	16.760	PG	LISCIANO NICCONE		No	18/02/2000	ACQUISIZIONE	Valore catastale	11.955,13	11.955,13	AGENZIA FORESTALE REGIONALE	Il valore del bene è stato determinato con il criterio Valore Catastale in quanto non si conosce il valore di acquisizione
30278	TERRENI DEMANIALI	1.2.2.01.03.01.001	Demaniale	3	522	720	PG	LISCIANO NICCONE		No	23/05/2001	ACQUISIZIONE	Valore catastale	84,50	84,50	AGENZIA FORESTALE REGIONALE	Il valore del bene è stato determinato con il criterio Valore Catastale in quanto non si conosce il valore di acquisizione
30272	TERRENI DEMANIALI	1.2.2.01.03.01.001	Demaniale	3	163	12.930	PG	LISCIANO NICCONE		No	23/05/2001	ACQUISIZIONE	Valore catastale	8.947,25	8.947,25	AGENZIA FORESTALE REGIONALE	Il valore del bene è stato determinato con il criterio Valore Catastale in quanto non si conosce il valore di acquisizione
30268	TERRENI DEMANIALI	1.2.2.01.03.01.001	Demaniale	1	105	190	PG	LISCIANO NICCONE		No	23/05/2001	ACQUISIZIONE	Valore catastale	131,63	131,63	AGENZIA FORESTALE REGIONALE	Il valore del bene è stato determinato con il criterio Valore Catastale in quanto non si conosce il valore di acquisizione
37130	TERRENI DEMANIALI	1.2.2.01.03.01.001	Demaniale	5	35	1.360	TR	LUGNANO IN TEVERINA		No	13/11/2009	TRASFERIMENTO A TITOLO GRATUITO	Valore catastale	22,75	22,75	PROVINCIA	
37131	TERRENI DEMANIALI	1.2.2.01.03.01.001	Demaniale	5	36	690	TR	LUGNANO IN TEVERINA		No	13/11/2009	TRASFERIMENTO A TITOLO GRATUITO	Valore catastale	11,38	11,38	PROVINCIA	
37134	TERRENI DEMANIALI	1.2.2.01.03.01.001	Demaniale	5	53	1.290	TR	LUGNANO IN TEVERINA		No	13/11/2009	TRASFERIMENTO A TITOLO GRATUITO	Valore catastale	21,13	21,13	PROVINCIA	

PATRIMONIO IMMOBILIARE REGIONE UMBRIA
Prospetto Terreni al 31/12/2019

Sviluppumbria S.p.A.

Numero Identificativo (da sistema informativo)	Classificazione secondo il piano dei conti dello Stato Patrimoniale in base al D.lgs.118/2011 (Descrizione)	Classificazione secondo il piano dei conti dello Stato Patrimoniale in base al D.lgs.118/2011 (Codice)	Classificazione ai sensi del codice civile (demaniale,disponibile, indisponibile)	Foglio	Particella	Superficie mq	Provincia	Comune	Località	Bene soggetto ad ammortamento	Data di acquisizione	Modalità di acquisizione	Criterio di valutazione secondo i principi del D.lgs 118/2011	Valore dell'immobile secondo i principi del D.lgs 118/2011 al 31/12/2019 (euro)	Valore dell'immobile secondo i principi del D.lgs 118/2011 al 31/12/2018 (euro)	Ente Gestore	Note
37128	TERRENI DEMANIALI	1.2.2.01.03.01.001	Demaniale	5	26	1.490	TR	LUGNANO IN TEVERINA		No	13/11/2009	TRASFERIMENTO A TITOLO GRATUITO	Valore catastale	24,38	24,38	PROVINCIA	
37137	TERRENI DEMANIALI	1.2.2.01.03.01.001	Demaniale	6	17	1.010	TR	LUGNANO IN TEVERINA		No	13/11/2009	TRASFERIMENTO A TITOLO GRATUITO	Valore catastale	16,25	16,25	PROVINCIA	
37142	TERRENI DEMANIALI	1.2.2.01.03.01.001	Demaniale	17	43	5.290	TR	LUGNANO IN TEVERINA		No	13/11/2009	TRASFERIMENTO A TITOLO GRATUITO	Valore catastale	89,38	89,38	PROVINCIA	
37129	TERRENI DEMANIALI	1.2.2.01.03.01.001	Demaniale	5	27	580	TR	LUGNANO IN TEVERINA		No	13/11/2009	TRASFERIMENTO A TITOLO GRATUITO	Valore catastale	9,75	9,75	PROVINCIA	
37141	TERRENI DEMANIALI	1.2.2.01.03.01.001	Demaniale	11	199	460	TR	LUGNANO IN TEVERINA		No	13/11/2009	TRASFERIMENTO A TITOLO GRATUITO	Valore catastale	386,75	386,75	PROVINCIA	
37135	TERRENI DEMANIALI	1.2.2.01.03.01.001	Demaniale	5	65	700	TR	LUGNANO IN TEVERINA		No	13/11/2009	TRASFERIMENTO A TITOLO GRATUITO	Valore catastale	11,38	11,38	PROVINCIA	
37145	TERRENI DEMANIALI	1.2.2.01.03.01.001	Demaniale	17	73	310	TR	LUGNANO IN TEVERINA		No	13/11/2009	TRASFERIMENTO A TITOLO GRATUITO	Valore catastale	4,88	4,88	PROVINCIA	
37144	TERRENI DEMANIALI	1.2.2.01.03.01.001	Demaniale	17	54	330	TR	LUGNANO IN TEVERINA		No	13/11/2009	TRASFERIMENTO A TITOLO GRATUITO	Valore catastale	4,88	4,88	PROVINCIA	
37138	TERRENI DEMANIALI	1.2.2.01.03.01.001	Demaniale	7	82	130	TR	LUGNANO IN TEVERINA		No	13/11/2009	TRASFERIMENTO A TITOLO GRATUITO	Valore catastale	71,50	71,50	PROVINCIA	
37136	TERRENI DEMANIALI	1.2.2.01.03.01.001	Demaniale	5	78	92	TR	LUGNANO IN TEVERINA		No	13/11/2009	TRASFERIMENTO A TITOLO GRATUITO	Valore catastale	1,63	1,63	PROVINCIA	
37143	TERRENI DEMANIALI	1.2.2.01.03.01.001	Demaniale	17	44	1.430	TR	LUGNANO IN TEVERINA		No	13/11/2009	TRASFERIMENTO A TITOLO GRATUITO	Valore catastale	24,38	24,38	PROVINCIA	
37146	TERRENI DEMANIALI	1.2.2.01.03.01.001	Demaniale	6	210	1.420	TR	LUGNANO IN TEVERINA		No	03/06/2011	ESPROPRIO	Valore catastale	775,13	775,13	PROVINCIA	Il valore del bene è stato determinato con il criterio Valore Catastale in quanto non si conosce il valore di esproprio
37140	TERRENI DEMANIALI	1.2.2.01.03.01.001	Demaniale	11	187	60	TR	LUGNANO IN TEVERINA		No	13/11/2009	TRASFERIMENTO A TITOLO GRATUITO	Valore catastale	32,50	32,50	PROVINCIA	
37139	TERRENI DEMANIALI	1.2.2.01.03.01.001	Demaniale	11	132	58	TR	LUGNANO IN TEVERINA		No	13/11/2009	TRASFERIMENTO A TITOLO GRATUITO	Valore catastale	1,63	1,63	PROVINCIA	
37132	TERRENI DEMANIALI	1.2.2.01.03.01.001	Demaniale	5	38	170	TR	LUGNANO IN TEVERINA		No	13/11/2009	TRASFERIMENTO A TITOLO GRATUITO	Valore catastale	3,25	3,25	PROVINCIA	
37133	TERRENI DEMANIALI	1.2.2.01.03.01.001	Demaniale	5	50	750	TR	LUGNANO IN TEVERINA		No	13/11/2009	TRASFERIMENTO A TITOLO GRATUITO	Valore catastale	13,00	13,00	PROVINCIA	
30322	TERRENI DEMANIALI	1.2.2.01.03.01.001	Demaniale	37	1143	1.316	PG	MAGIONE		No	05/05/2009	ESPROPRIO	Valore acquisizione	2.854,51	2.854,51	PROVINCIA	
30383	TERRENI DEMANIALI	1.2.2.01.03.01.001	Demaniale	54	280	125	PG	MAGIONE		No	04/12/2009	TRASFERIMENTO A TITOLO GRATUITO	Valore catastale	16,25	16,25	PROVINCIA	
30373	TERRENI DEMANIALI	1.2.2.01.03.01.001	Demaniale	49	217	130	PG	MAGIONE		No	04/12/2009	TRASFERIMENTO A TITOLO GRATUITO	Valore catastale	92,63	92,63	PROVINCIA	Variazione registrata nel 2018
36270	TERRENI DEMANIALI	1.2.2.01.03.01.001	Demaniale	41	554	6.456	PG	MAGIONE		No	15/03/1985	TRASFERIMENTO A TITOLO GRATUITO	Valore catastale	650,00	650,00	PROVINCIA	Il valore degli investimenti effettuati dalla Provincia sulle infrastrutture regionali ricadenti all'interno della zona portuale n. 4 (darsene, pontili e opere varie) sono riportati sul fabbricato cod. 2335.

PATRIMONIO IMMOBILIARE REGIONE UMBRIA
Prospetto Terreni al 31/12/2019

Sviluppumbria S.p.A.

Numero Identificativo (da sistema informativo)	Classificazione secondo il piano dei conti dello Stato Patrimoniale in base al D.lgs.118/2011 (Descrizione)	Classificazione secondo il piano dei conti dello Stato Patrimoniale in base al D.lgs.118/2011 (Codice)	Classificazione ai sensi del codice civile (demaniale,disponibile, indisponibile)	Foglio	Particella	Superficie mq	Provincia	Comune	Località	Bene soggetto ad ammortamento	Data di acquisizione	Modalità di acquisizione	Criterio di valutazione secondo i principi del D.lgs 118/2011	Valore dell'immobile secondo i principi del D.lgs 118/2011 al 31/12/2019 (euro)	Valore dell'immobile secondo i principi del D.lgs 118/2011 al 31/12/2018 (euro)	Ente Gestore	Note
30380	TERRENI DEMANIALI	1.2.2.01.03.01.001	Demaniale	54	225	130	PG	MAGIONE		No	04/12/2009	TRASFERIMENTO A TITOLO GRATUITO	Valore catastale	92,63	92,63	PROVINCIA	
30368	TERRENI DEMANIALI	1.2.2.01.03.01.001	Demaniale	37	88	770	PG	MAGIONE		No	04/12/2009	TRASFERIMENTO A TITOLO GRATUITO	Valore catastale	160,88	160,88	PROVINCIA	
30360	TERRENI DEMANIALI	1.2.2.01.03.01.001	Demaniale	30	152	780	PG	MAGIONE		No	04/12/2009	TRASFERIMENTO A TITOLO GRATUITO	Valore catastale	71,50	71,50	PROVINCIA	
36261	TERRENI DEMANIALI	1.2.2.01.03.01.001	Demaniale	60	683	940	PG	MAGIONE		No	15/03/1985	TRASFERIMENTO A TITOLO GRATUITO	Valore catastale	710,13	710,13	PROVINCIA	Il valore degli investimenti effettuati dalla Provincia sulle infrastrutture regionali ricadenti all'interno della zona portuale n. 5 (darsena, porto canale e opere varie) sono riportati sul fabbricato cod. 2336.
30340	TERRENI DEMANIALI	1.2.2.01.03.01.001	Demaniale	18	191	300	PG	MAGIONE		No	04/12/2009	TRASFERIMENTO A TITOLO GRATUITO	Valore catastale	27,63	27,63	PROVINCIA	
30334	TERRENI DEMANIALI	1.2.2.01.03.01.001	Demaniale	18	138	5.440	PG	MAGIONE		No	04/12/2009	TRASFERIMENTO A TITOLO GRATUITO	Valore catastale	502,13	502,13	PROVINCIA	
30295	TERRENI DEMANIALI	1.2.2.01.03.01.001	Demaniale	46	31	9.380	PG	MAGIONE		No	18/06/1985	TRASFERIMENTO A TITOLO GRATUITO	Valore catastale	1.967,88	1.967,88	PROVINCIA	
30357	TERRENI DEMANIALI	1.2.2.01.03.01.001	Demaniale	31	348	920	PG	MAGIONE		No	04/12/2009	TRASFERIMENTO A TITOLO GRATUITO	Valore catastale	887,25	887,25	PROVINCIA	
30362	TERRENI DEMANIALI	1.2.2.01.03.01.001	Demaniale	30	189	323	PG	MAGIONE		No	04/12/2009	TRASFERIMENTO A TITOLO GRATUITO	Valore catastale	29,25	29,25	PROVINCIA	
30315	TERRENI DEMANIALI	1.2.2.01.03.01.001	Demaniale	30	2600	9	PG	MAGIONE		No	20/08/2007	ESPROPRIO	Valore acquisizione	9,78	9,78	PROVINCIA	
30327	TERRENI DEMANIALI	1.2.2.01.03.01.001	Demaniale	37	1153	390	PG	MAGIONE		No	05/05/2009	ESPROPRIO	Valore acquisizione	674,87	674,87	PROVINCIA	
30371	TERRENI DEMANIALI	1.2.2.01.03.01.001	Demaniale	37	709	149	PG	MAGIONE		No	04/12/2009	TRASFERIMENTO A TITOLO GRATUITO	Valore catastale	30,88	30,88	PROVINCIA	
30286	TERRENI DEMANIALI	1.2.2.01.03.01.001	Demaniale	38	50	260	PG	MAGIONE		No	18/06/1985	TRASFERIMENTO A TITOLO GRATUITO	Valore catastale	55,25	55,25	PROVINCIA	
30298	TERRENI DEMANIALI	1.2.2.01.03.01.001	Demaniale	49	86	7.920	PG	MAGIONE		No	18/06/1985	TRASFERIMENTO A TITOLO GRATUITO	Valore catastale	1.662,38	1.662,38	PROVINCIA	
30302	TERRENI DEMANIALI	1.2.2.01.03.01.001	Demaniale	50	6	840	PG	MAGIONE		No	18/06/1985	TRASFERIMENTO A TITOLO GRATUITO	Valore catastale	810,88	810,88	PROVINCIA	
36245	TERRENI DEMANIALI	1.2.2.01.03.01.001	Demaniale	12	830	643	PG	MAGIONE		No	15/03/1985	TRASFERIMENTO A TITOLO GRATUITO	Valore catastale	485,88	485,88	PROVINCIA	Il valore degli investimenti effettuati dalla Provincia sulle infrastrutture regionali ricadenti all'interno della zona portuale n. 2 (darsena e opere varie) sono riportati sul fabbricato cod. 2267.
36256	TERRENI DEMANIALI	1.2.2.01.03.01.001	Demaniale	26	319	260	PG	MAGIONE		No	15/03/1985	TRASFERIMENTO A TITOLO GRATUITO	Valore catastale	26,00	26,00	PROVINCIA	PORTO LACUALE N. 3 MONTE DEL LAGO - Il valore degli investimenti effettuati dalla Provincia sulle infrastrutture regionali ricadenti all'interno della zona portuale n. 3 (Pontile, opere varie) sono riportati sul fabbricato cod. 2337.
36252	TERRENI DEMANIALI	1.2.2.01.03.01.001	Demaniale	26	125	100	PG	MAGIONE		No	15/03/1985	TRASFERIMENTO A TITOLO GRATUITO	Valore catastale	9,75	9,75	PROVINCIA	PORTO LACUALE N. 3 MONTE DEL LAGO - Il valore degli investimenti effettuati dalla Provincia sulle infrastrutture regionali ricadenti all'interno della zona portuale n. 3 (Pontile, opere varie) sono riportati sul fabbricato cod. 2337.
30350	TERRENI DEMANIALI	1.2.2.01.03.01.001	Demaniale	30	180	2.640	PG	MAGIONE		No	04/12/2009	TRASFERIMENTO A TITOLO GRATUITO	Valore catastale	243,75	243,75	PROVINCIA	
30294	TERRENI DEMANIALI	1.2.2.01.03.01.001	Demaniale	46	30	7.410	PG	MAGIONE		No	18/06/1985	TRASFERIMENTO A TITOLO GRATUITO	Valore catastale	1.555,13	1.555,13	PROVINCIA	

PATRIMONIO IMMOBILIARE REGIONE UMBRIA
Prospetto Terreni al 31/12/2019

Sviluppumbria S.p.A.

Numero Identificativo (da sistema informativo)	Classificazione secondo il piano dei conti dello Stato Patrimoniale in base al D.lgs.118/2011 (Descrizione)	Classificazione secondo il piano dei conti dello Stato Patrimoniale in base al D.lgs.118/2011 (Codice)	Classificazione ai sensi del codice civile (demaniale,disponibile, indisponibile)	Foglio	Particella	Superficie mq	Provincia	Comune	Località	Bene soggetto ad ammortamento	Data di acquisizione	Modalità di acquisizione	Criterio di valutazione secondo i principi del D.lgs 118/2011	Valore dell'immobile secondo i principi del D.lgs 118/2011 al 31/12/2019 (euro)	Valore dell'immobile secondo i principi del D.lgs 118/2011 al 31/12/2018 (euro)	Ente Gestore	Note
30377	TERRENI DEMANIALI	1.2.2.01.03.01.001	Demaniale	54	80	1.250	PG	MAGIONE		No	04/12/2009	TRASFERIMENTO A TITOLO GRATUITO	Valore catastale	157,63	157,63	PROVINCIA	
30292	TERRENI DEMANIALI	1.2.2.01.03.01.001	Demaniale	43	124	2.100	PG	MAGIONE		No	18/06/1985	TRASFERIMENTO A TITOLO GRATUITO	Valore catastale	440,38	440,38	PROVINCIA	
30375	TERRENI DEMANIALI	1.2.2.01.03.01.001	Demaniale	49	219	240	PG	MAGIONE		No	04/12/2009	TRASFERIMENTO A TITOLO GRATUITO	Valore catastale	170,63	170,63	PROVINCIA	
30297	TERRENI DEMANIALI	1.2.2.01.03.01.001	Demaniale	49	48	5.310	PG	MAGIONE		No	18/06/1985	TRASFERIMENTO A TITOLO GRATUITO	Valore catastale	1.114,75	1.114,75	PROVINCIA	
30288	TERRENI DEMANIALI	1.2.2.01.03.01.001	Demaniale	43	88	5.600	PG	MAGIONE		No	18/06/1985	TRASFERIMENTO A TITOLO GRATUITO	Valore catastale	3.994,25	3.994,25	PROVINCIA	
30283	TERRENI DEMANIALI	1.2.2.01.03.01.001	Demaniale	38	42	8.760	PG	MAGIONE		No	18/06/1985	TRASFERIMENTO A TITOLO GRATUITO	Valore catastale	1.837,88	1.837,88	PROVINCIA	
30342	TERRENI DEMANIALI	1.2.2.01.03.01.001	Demaniale	28	53	3.120	PG	MAGIONE		No	04/12/2009	TRASFERIMENTO A TITOLO GRATUITO	Valore catastale	287,63	287,63	PROVINCIA	
30349	TERRENI DEMANIALI	1.2.2.01.03.01.001	Demaniale	30	117	3.790	PG	MAGIONE		No	04/12/2009	TRASFERIMENTO A TITOLO GRATUITO	Valore catastale	349,38	349,38	PROVINCIA	
30346	TERRENI DEMANIALI	1.2.2.01.03.01.001	Demaniale	30	89	510	PG	MAGIONE		No	04/12/2009	TRASFERIMENTO A TITOLO GRATUITO	Valore catastale	47,13	47,13	PROVINCIA	
30347	TERRENI DEMANIALI	1.2.2.01.03.01.001	Demaniale	30	95	662	PG	MAGIONE		No	04/12/2009	TRASFERIMENTO A TITOLO GRATUITO	Valore catastale	61,75	61,75	PROVINCIA	
30367	TERRENI DEMANIALI	1.2.2.01.03.01.001	Demaniale	37	86	841	PG	MAGIONE		No	04/12/2009	TRASFERIMENTO A TITOLO GRATUITO	Valore catastale	177,13	177,13	PROVINCIA	
30305	TERRENI DEMANIALI	1.2.2.01.03.01.001	Demaniale	52	81	4.060	PG	MAGIONE		No	18/06/1985	TRASFERIMENTO A TITOLO GRATUITO	Valore catastale	817,38	817,38	PROVINCIA	
30366	TERRENI DEMANIALI	1.2.2.01.03.01.001	Demaniale	30	230	96	PG	MAGIONE	Via della Pace	No	04/12/2009	TRASFERIMENTO A TITOLO GRATUITO	Valore catastale	8,13	8,13	PROVINCIA	
36246	TERRENI DEMANIALI	1.2.2.01.03.01.001	Demaniale	12	110	400	PG	MAGIONE		No	15/03/1985	TRASFERIMENTO A TITOLO GRATUITO	Valore catastale	0,00	0,00	PROVINCIA	Il valore degli investimenti effettuati dalla Provincia sulle infrastrutture regionali ricadenti all'interno della zona portuale n. 2 (darsena e opere varie) sono riportati sul fabbricato cod. 2267.
30339	TERRENI DEMANIALI	1.2.2.01.03.01.001	Demaniale	18	177	2.410	PG	MAGIONE		No	04/12/2009	TRASFERIMENTO A TITOLO GRATUITO	Valore catastale	222,63	222,63	PROVINCIA	
30341	TERRENI DEMANIALI	1.2.2.01.03.01.001	Demaniale	28	1	600	PG	MAGIONE		No	04/12/2009	TRASFERIMENTO A TITOLO GRATUITO	Valore catastale	55,25	55,25	PROVINCIA	
30299	TERRENI DEMANIALI	1.2.2.01.03.01.001	Demaniale	49	161	1.130	PG	MAGIONE		No	18/06/1985	TRASFERIMENTO A TITOLO GRATUITO	Valore catastale	237,25	237,25	PROVINCIA	
30300	TERRENI DEMANIALI	1.2.2.01.03.01.001	Demaniale	50	3	1.530	PG	MAGIONE		No	18/06/1985	TRASFERIMENTO A TITOLO GRATUITO	Valore catastale	321,75	321,75	PROVINCIA	
30303	TERRENI DEMANIALI	1.2.2.01.03.01.001	Demaniale	52	22	6.270	PG	MAGIONE		No	18/06/1985	TRASFERIMENTO A TITOLO GRATUITO	Valore catastale	1.262,63	1.262,63	PROVINCIA	
30343	TERRENI DEMANIALI	1.2.2.01.03.01.001	Demaniale	28	104	1.550	PG	MAGIONE		No	04/12/2009	TRASFERIMENTO A TITOLO GRATUITO	Valore catastale	143,00	143,00	PROVINCIA	

PATRIMONIO IMMOBILIARE REGIONE UMBRIA
Prospetto Terreni al 31/12/2019

Sviluppumbria S.p.A.

Numero Identificativo (da sistema informativo)	Classificazione secondo il piano dei conti dello Stato Patrimoniale in base al D.lgs.118/2011 (Descrizione)	Classificazione secondo il piano dei conti dello Stato Patrimoniale in base al D.lgs.118/2011 (Codice)	Classificazione ai sensi del codice civile (demaniale,disponibile, indisponibile)	Foglio	Particella	Superficie mq	Provincia	Comune	Località	Bene soggetto ad ammortamento	Data di acquisizione	Modalità di acquisizione	Criterio di valutazione secondo i principi del D.lgs 118/2011	Valore dell'immobile secondo i principi del D.lgs 118/2011 al 31/12/2019 (euro)	Valore dell'immobile secondo i principi del D.lgs 118/2011 al 31/12/2018 (euro)	Ente Gestore	Note
30345	TERRENI DEMANIALI	1.2.2.01.03.01.001	Demaniale	28	189	1.870	PG	MAGIONE		No	04/12/2009	TRASFERIMENTO A TITOLO GRATUITO	Valore catastale	172,25	172,25	PROVINCIA	
30348	TERRENI DEMANIALI	1.2.2.01.03.01.001	Demaniale	30	116	1.700	PG	MAGIONE		No	04/12/2009	TRASFERIMENTO A TITOLO GRATUITO	Valore catastale	157,63	157,63	PROVINCIA	
30353	TERRENI DEMANIALI	1.2.2.01.03.01.001	Demaniale	31	44	480	PG	MAGIONE		No	04/12/2009	TRASFERIMENTO A TITOLO GRATUITO	Valore catastale	43,88	43,88	PROVINCIA	
30355	TERRENI DEMANIALI	1.2.2.01.03.01.001	Demaniale	31	56	700	PG	MAGIONE		No	04/12/2009	TRASFERIMENTO A TITOLO GRATUITO	Valore catastale	65,00	65,00	PROVINCIA	
30359	TERRENI DEMANIALI	1.2.2.01.03.01.001	Demaniale	30	151	360	PG	MAGIONE		No	04/12/2009	TRASFERIMENTO A TITOLO GRATUITO	Valore catastale	32,50	32,50	PROVINCIA	
30304	TERRENI DEMANIALI	1.2.2.01.03.01.001	Demaniale	52	23	3.670	PG	MAGIONE		No	18/06/1985	TRASFERIMENTO A TITOLO GRATUITO	Valore catastale	739,38	739,38	PROVINCIA	
30308	TERRENI DEMANIALI	1.2.2.01.03.01.001	Demaniale	53	24	4.935	PG	MAGIONE	SAN SAVINO - LOC. EMISSARIO	No	18/06/1985	TRASFERIMENTO A TITOLO GRATUITO	Valore catastale	4.762,88	4.762,88	PROVINCIA	
30365	TERRENI DEMANIALI	1.2.2.01.03.01.001	Demaniale	30	207	530	PG	MAGIONE		No	04/12/2009	TRASFERIMENTO A TITOLO GRATUITO	Valore catastale	48,75	48,75	PROVINCIA	
30281	TERRENI DEMANIALI	1.2.2.01.03.01.001	Demaniale	37	167	3.780	PG	MAGIONE		No	18/06/1985	TRASFERIMENTO A TITOLO GRATUITO	Valore catastale	3.648,13	3.648,13	PROVINCIA	
30282	TERRENI DEMANIALI	1.2.2.01.03.01.001	Demaniale	37	171	2.650	PG	MAGIONE		No	18/06/1985	TRASFERIMENTO A TITOLO GRATUITO	Valore catastale	555,75	555,75	PROVINCIA	
30284	TERRENI DEMANIALI	1.2.2.01.03.01.001	Demaniale	38	43	9.110	PG	MAGIONE		No	18/06/1985	TRASFERIMENTO A TITOLO GRATUITO	Valore catastale	1.911,00	1.911,00	PROVINCIA	
30293	TERRENI DEMANIALI	1.2.2.01.03.01.001	Demaniale	44	1	4.850	PG	MAGIONE		No	18/06/1985	TRASFERIMENTO A TITOLO GRATUITO	Valore catastale	4.681,63	4.681,63	PROVINCIA	
30361	TERRENI DEMANIALI	1.2.2.01.03.01.001	Demaniale	30	165	1.830	PG	MAGIONE		No	04/12/2009	TRASFERIMENTO A TITOLO GRATUITO	Valore catastale	169,00	169,00	PROVINCIA	
30363	TERRENI DEMANIALI	1.2.2.01.03.01.001	Demaniale	30	190	1.305	PG	MAGIONE		No	04/12/2009	TRASFERIMENTO A TITOLO GRATUITO	Valore catastale	120,25	120,25	PROVINCIA	
30287	TERRENI DEMANIALI	1.2.2.01.03.01.001	Demaniale	43	87	5.210	PG	MAGIONE		No	18/06/1985	TRASFERIMENTO A TITOLO GRATUITO	Valore catastale	3.716,38	3.716,38	PROVINCIA	
30290	TERRENI DEMANIALI	1.2.2.01.03.01.001	Demaniale	43	90	1.310	PG	MAGIONE		No	18/06/1985	TRASFERIMENTO A TITOLO GRATUITO	Valore catastale	1.264,25	1.264,25	PROVINCIA	
30291	TERRENI DEMANIALI	1.2.2.01.03.01.001	Demaniale	43	122	3.030	PG	MAGIONE		No	18/06/1985	TRASFERIMENTO A TITOLO GRATUITO	Valore catastale	635,38	635,38	PROVINCIA	
30381	TERRENI DEMANIALI	1.2.2.01.03.01.001	Demaniale	54	226	310	PG	MAGIONE		No	04/12/2009	TRASFERIMENTO A TITOLO GRATUITO	Valore catastale	221,00	221,00	PROVINCIA	
30330	TERRENI DEMANIALI	1.2.2.01.03.01.001	Demaniale	12	69	10.650	PG	MAGIONE		No	04/12/2009	TRASFERIMENTO A TITOLO GRATUITO	Valore catastale	983,13	983,13	PROVINCIA	
36271	TERRENI DEMANIALI	1.2.2.01.03.01.001	Demaniale	41	882	6.000	PG	MAGIONE		No	15/03/1985	TRASFERIMENTO A TITOLO GRATUITO	Valore catastale	604,50	604,50	PROVINCIA	Il valore degli investimenti effettuati dalla Provincia sulle infrastrutture regionali ricadenti all'interno della zona portuale n. 4 (darsene, pontili e opere varie) sono riportati sul fabbricato cod. 2335.

PATRIMONIO IMMOBILIARE REGIONE UMBRIA
Prospetto Terreni al 31/12/2019

Sviluppumbria S.p.A.

Numero Identificativo (da sistema informativo)	Classificazione secondo il piano dei conti dello Stato Patrimoniale in base al D.lgs.118/2011 (Descrizione)	Classificazione secondo il piano dei conti dello Stato Patrimoniale in base al D.lgs.118/2011 (Codice)	Classificazione ai sensi del codice civile (demaniale,disponibile, indisponibile)	Foglio	Particella	Superficie mq	Provincia	Comune	Località	Bene soggetto ad ammortamento	Data di acquisizione	Modalità di acquisizione	Criterio di valutazione secondo i principi del D.lgs 118/2011	Valore dell'immobile secondo i principi del D.lgs 118/2011 al 31/12/2019 (euro)	Valore dell'immobile secondo i principi del D.lgs 118/2011 al 31/12/2018 (euro)	Ente Gestore	Note
36268	TERRENI DEMANIALI	1.2.2.01.03.01.001	Demaniale	41	268	925	PG	MAGIONE		No	15/03/1985	TRASFERIMENTO A TITOLO GRATUITO	Valore catastale	92,63	92,63	PROVINCIA	Il valore degli investimenti effettuati dalla Provincia sulle infrastrutture regionali ricadenti all'interno della zona portuale n. 4 (darsene, pontili e opere varie) sono riportati sul fabbricato cod. 2335.
36251	TERRENI DEMANIALI	1.2.2.01.03.01.001	Demaniale	26	119	1.365	PG	MAGIONE		No	15/03/1985	TRASFERIMENTO A TITOLO GRATUITO	Valore catastale	0,00	0,00	PROVINCIA	PL N. 3 MONTE DEL LAGO - Il valore degli investimenti effettuati dalla Provincia sulle infrastrutture regionali ricadenti all'interno della zona portuale n. 3 (Pontile, opere varie) sono riportati sul fabbricato cod. 2337.
36259	TERRENI DEMANIALI	1.2.2.01.03.01.001	Demaniale	60	307	1.120	PG	MAGIONE		No	15/03/1985	TRASFERIMENTO A TITOLO GRATUITO	Valore catastale	846,63	846,63	PROVINCIA	Il valore degli investimenti effettuati dalla Provincia sulle infrastrutture regionali ricadenti all'interno della zona portuale n. 5 (darsena, porto canale e opere varie) sono riportati sul fabbricato cod. 2336.
36258	TERRENI DEMANIALI	1.2.2.01.03.01.001	Demaniale	60	33	4.000	PG	MAGIONE		No	15/03/1985	TRASFERIMENTO A TITOLO GRATUITO	Valore catastale	3.020,88	3.020,88	PROVINCIA	Il valore degli investimenti effettuati dalla Provincia sulle infrastrutture regionali ricadenti all'interno della zona portuale n. 5 (darsena, porto canale e opere varie) sono riportati sul fabbricato cod. 2336.
36249	TERRENI DEMANIALI	1.2.2.01.03.01.001	Demaniale	18	1	770	PG	MAGIONE		No	15/03/1985	TRASFERIMENTO A TITOLO GRATUITO	Valore catastale	0,00	0,00	PROVINCIA	Il valore degli investimenti effettuati dalla Provincia sulle infrastrutture regionali ricadenti all'interno della zona portuale n. 2 (darsena e opere varie) sono riportati sul fabbricato cod. 2267.
30390	TERRENI DEMANIALI	1.2.2.01.03.01.001	Demaniale	63	34	330	PG	MAGIONE		No	04/12/2009	TRASFERIMENTO A TITOLO GRATUITO	Valore catastale	42,25	42,25	PROVINCIA	
36254	TERRENI DEMANIALI	1.2.2.01.03.01.001	Demaniale	26	149	3.210	PG	MAGIONE		No	15/03/1985	TRASFERIMENTO A TITOLO GRATUITO	Valore catastale	323,38	323,38	PROVINCIA	PORTO LACUALE N. 3 MONTE DEL LAGO - Il valore degli investimenti effettuati dalla Provincia sulle infrastrutture regionali ricadenti all'interno della zona portuale n. 3 (Pontile, opere varie) sono riportati sul fabbricato cod. 2337.
36255	TERRENI DEMANIALI	1.2.2.01.03.01.001	Demaniale	26	317	190	PG	MAGIONE		No	15/03/1985	TRASFERIMENTO A TITOLO GRATUITO	Valore catastale	19,50	19,50	PROVINCIA	PORTO LACUALE N. 3 MONTE DEL LAGO - Il valore degli investimenti effettuati dalla Provincia sulle infrastrutture regionali ricadenti all'interno della zona portuale n. 3 (Pontile, opere varie) sono riportati sul fabbricato cod. 2337.
30319	TERRENI DEMANIALI	1.2.2.01.03.01.001	Demaniale	37	1062	779	PG	MAGIONE		No	05/05/2009	ESPROPRIO	Valore acquisizione	1.348,03	1.348,03	PROVINCIA	
30310	TERRENI DEMANIALI	1.2.2.01.03.01.001	Demaniale	53	567	380	PG	MAGIONE	SAN SAVINO - LOC. EMISSARIO	No	18/06/1985	TRASFERIMENTO A TITOLO GRATUITO	Valore catastale	271,38	271,38	PROVINCIA	
40579	TERRENI DEMANIALI	1.2.2.01.03.01.001	Demaniale	61	604	698	PG	MAGIONE		No	18/12/2014	ESPROPRIO	Valore catastale	146,25	146,25	PROVINCIA	Il valore del bene è stato determinato con il criterio Valore Catastale in quanto non si conosce il valore di esproprio
30328	TERRENI DEMANIALI	1.2.2.01.03.01.001	Demaniale	37	1144	192	PG	MAGIONE		No	05/05/2009	ESPROPRIO	Valore acquisizione	332,24	332,24	PROVINCIA	
36247	TERRENI DEMANIALI	1.2.2.01.03.01.001	Demaniale	12	832	686	PG	MAGIONE		No	15/03/1985	TRASFERIMENTO A TITOLO GRATUITO	Valore catastale	69,88	69,88	PROVINCIA	Il valore degli investimenti effettuati dalla Provincia sulle infrastrutture regionali ricadenti all'interno della zona portuale n. 2 (darsena e opere varie) sono riportati sul fabbricato cod. 2267.
36266	TERRENI DEMANIALI	1.2.2.01.03.01.001	Demaniale	41	2006	4.658	PG	MAGIONE		No	15/03/1985	TRASFERIMENTO A TITOLO GRATUITO	Valore catastale	0,00	0,00	PROVINCIA	Il valore degli investimenti effettuati dalla Provincia sulle infrastrutture regionali ricadenti all'interno della zona portuale n. 4 (darsene, pontili e opere varie) sono riportati sul fabbricato cod. 2335.
36267	TERRENI DEMANIALI	1.2.2.01.03.01.001	Demaniale	41	218	3.130	PG	MAGIONE		No	15/03/1985	TRASFERIMENTO A TITOLO GRATUITO	Valore catastale	0,00	0,00	PROVINCIA	Il valore degli investimenti effettuati dalla Provincia sulle infrastrutture regionali ricadenti all'interno della zona portuale n. 4 (darsene, pontili e opere varie) sono riportati sul fabbricato cod. 2335.
36269	TERRENI DEMANIALI	1.2.2.01.03.01.001	Demaniale	41	302	1.270	PG	MAGIONE		No	15/03/1985	TRASFERIMENTO A TITOLO GRATUITO	Valore catastale	906,75	906,75	PROVINCIA	Il valore degli investimenti effettuati dalla Provincia sulle infrastrutture regionali ricadenti all'interno della zona portuale n. 4 (darsene, pontili e opere varie) sono riportati sul fabbricato cod. 2335.
30364	TERRENI DEMANIALI	1.2.2.01.03.01.001	Demaniale	30	206	140	PG	MAGIONE		No	04/12/2009	TRASFERIMENTO A TITOLO GRATUITO	Valore catastale	13,00	13,00	PROVINCIA	
30320	TERRENI DEMANIALI	1.2.2.01.03.01.001	Demaniale	37	1141	1.584	PG	MAGIONE		No	05/05/2009	ESPROPRIO	Valore acquisizione	2.740,88	2.740,88	PROVINCIA	
30321	TERRENI DEMANIALI	1.2.2.01.03.01.001	Demaniale	37	1142	79	PG	MAGIONE		No	05/05/2009	ESPROPRIO	Valore acquisizione	136,81	136,81	PROVINCIA	
30323	TERRENI DEMANIALI	1.2.2.01.03.01.001	Demaniale	37	1146	777	PG	MAGIONE		No	05/05/2009	ESPROPRIO	Valore acquisizione	1.685,38	1.685,38	PROVINCIA	

PATRIMONIO IMMOBILIARE REGIONE UMBRIA
Prospetto Terreni al 31/12/2019

Sviluppumbria S.p.A.

Numero Identificativo (da sistema informativo)	Classificazione secondo il piano dei conti dello Stato Patrimoniale in base al D.lgs.118/2011 (Descrizione)	Classificazione secondo il piano dei conti dello Stato Patrimoniale in base al D.lgs.118/2011 (Codice)	Classificazione ai sensi del codice civile (demaniale,disponibile, indisponibile)	Foglio	Particella	Superficie mq	Provincia	Comune	Località	Bene soggetto ad ammortamento	Data di acquisizione	Modalità di acquisizione	Criterio di valutazione secondo i principi del D.lgs 118/2011	Valore dell'immobile secondo i principi del D.lgs 118/2011 al 31/12/2019 (euro)	Valore dell'immobile secondo i principi del D.lgs 118/2011 al 31/12/2018 (euro)	Ente Gestore	Note
30312	TERRENI DEMANIALI	1.2.2.01.03.01.001	Demaniale	53	582	15	PG	MAGIONE	SAN SAVINO - LOC. EMISSARIO	No	18/06/1985	TRASFERIMENTO A TITOLO GRATUITO	Valore catastale	14,63	14,63	PROVINCIA	
30313	TERRENI DEMANIALI	1.2.2.01.03.01.001	Demaniale	30	2597	128	PG	MAGIONE	Viale Sacco e Vanzetti	No	23/10/2007	ESPROPRIO	Valore acquisizione	714,81	714,81	PROVINCIA	
30314	TERRENI DEMANIALI	1.2.2.01.03.01.001	Demaniale	30	2608	193	PG	MAGIONE		No	23/10/2007	ESPROPRIO	Valore acquisizione	321,23	321,23	PROVINCIA	
30316	TERRENI DEMANIALI	1.2.2.01.03.01.001	Demaniale	30	2610	120	PG	MAGIONE		No	20/08/2007	ESPROPRIO	Valore acquisizione	598,65	598,65	PROVINCIA	
30317	TERRENI DEMANIALI	1.2.2.01.03.01.001	Demaniale	30	2609	67	PG	MAGIONE		No	20/08/2007	ESPROPRIO	Valore acquisizione	335,07	335,07	PROVINCIA	
30301	TERRENI DEMANIALI	1.2.2.01.03.01.001	Demaniale	50	4	940	PG	MAGIONE		No	18/06/1985	TRASFERIMENTO A TITOLO GRATUITO	Valore catastale	196,63	196,63	PROVINCIA	
30306	TERRENI DEMANIALI	1.2.2.01.03.01.001	Demaniale	53	20	8.000	PG	MAGIONE	SAN SAVINO - LOC. EMISSARIO	No	18/06/1985	TRASFERIMENTO A TITOLO GRATUITO	Valore catastale	5.707,00	5.707,00	PROVINCIA	
30309	TERRENI DEMANIALI	1.2.2.01.03.01.001	Demaniale	53	566	160	PG	MAGIONE	SAN SAVINO - LOC. EMISSARIO	No	18/06/1985	TRASFERIMENTO A TITOLO GRATUITO	Valore catastale	113,75	113,75	PROVINCIA	
30289	TERRENI DEMANIALI	1.2.2.01.03.01.001	Demaniale	43	89	780	PG	MAGIONE		No	18/06/1985	TRASFERIMENTO A TITOLO GRATUITO	Valore catastale	164,13	164,13	PROVINCIA	
30378	TERRENI DEMANIALI	1.2.2.01.03.01.001	Demaniale	54	81	544	PG	MAGIONE		No	04/12/2009	TRASFERIMENTO A TITOLO GRATUITO	Valore catastale	68,25	68,25	PROVINCIA	
30379	TERRENI DEMANIALI	1.2.2.01.03.01.001	Demaniale	54	224	120	PG	MAGIONE		No	04/12/2009	TRASFERIMENTO A TITOLO GRATUITO	Valore catastale	86,13	86,13	PROVINCIA	
30386	TERRENI DEMANIALI	1.2.2.01.03.01.001	Demaniale	55	37	2.110	PG	MAGIONE		No	04/12/2009	TRASFERIMENTO A TITOLO GRATUITO	Valore catastale	264,88	264,88	PROVINCIA	
30389	TERRENI DEMANIALI	1.2.2.01.03.01.001	Demaniale	62	57	100	PG	MAGIONE		No	04/12/2009	TRASFERIMENTO A TITOLO GRATUITO	Valore catastale	9,75	9,75	PROVINCIA	
30318	TERRENI DEMANIALI	1.2.2.01.03.01.001	Demaniale	37	1147	90	PG	MAGIONE		No	05/05/2009	ESPROPRIO	Valore acquisizione	155,74	155,74	PROVINCIA	
41426	TERRENI DEMANIALI	1.2.2.01.03.01.001	Demaniale	88	793	75	PG	MAGIONE		No	08/07/2019	ESPROPRIO	Valore catastale	40,63	0,00	PROVINCIA	Esproprio effettuato dalla provincia di Perugia a favore della Regione Umbria, anno 2019
41425	TERRENI DEMANIALI	1.2.2.01.03.01.001	Demaniale	88	795	132	PG	MAGIONE		No	08/07/2019	ESPROPRIO	Valore catastale	1.256,13	0,00	PROVINCIA	Esproprio effettuato dalla provincia di Perugia a favore della Regione Umbria, anno 2019
41423	TERRENI DEMANIALI	1.2.2.01.03.01.001	Demaniale	88	797	114	PG	MAGIONE		No	08/07/2019	ESPROPRIO	Valore catastale	167,38	0,00	PROVINCIA	Esproprio effettuato dalla provincia di Perugia a favore della Regione Umbria, anno 2019
41431	TERRENI DEMANIALI	1.2.2.01.03.01.001	Demaniale	88	798	285	PG	MAGIONE		No	08/07/2019	ESPROPRIO	Valore catastale	0,00	0,00	PROVINCIA	Esproprio effettuato dalla provincia di Perugia a favore della Regione Umbria, anno 2019
41424	TERRENI DEMANIALI	1.2.2.01.03.01.001	Demaniale	88	800	697	PG	MAGIONE		No	08/07/2019	ESPROPRIO	Valore catastale	672,75	0,00	PROVINCIA	Esproprio effettuato dalla provincia di Perugia a favore della Regione Umbria, anno 2019
41427	TERRENI DEMANIALI	1.2.2.01.03.01.001	Demaniale	89	713	1.673	PG	MAGIONE		No	08/07/2019	ESPROPRIO	Valore catastale	1.615,25	0,00	PROVINCIA	Esproprio effettuato dalla provincia di Perugia a favore della Regione Umbria, anno 2019

PATRIMONIO IMMOBILIARE REGIONE UMBRIA
Prospetto Terreni al 31/12/2019

Sviluppumbria S.p.A.

Numero Identificativo (da sistema informativo)	Classificazione secondo il piano dei conti dello Stato Patrimoniale in base al D.lgs.118/2011 (Descrizione)	Classificazione secondo il piano dei conti dello Stato Patrimoniale in base al D.lgs.118/2011 (Codice)	Classificazione ai sensi del codice civile (demaniale,disponibile, indisponibile)	Foglio	Particella	Superficie mq	Provincia	Comune	Località	Bene soggetto ad ammortamento	Data di acquisizione	Modalità di acquisizione	Criterio di valutazione secondo i principi del D.lgs 118/2011	Valore dell'immobile secondo i principi del D.lgs 118/2011 al 31/12/2019 (euro)	Valore dell'immobile secondo i principi del D.lgs 118/2011 al 31/12/2018 (euro)	Ente Gestore	Note
30344	TERRENI DEMANIALI	1.2.2.01.03.01.001	Demaniale	28	105	7.970	PG	MAGIONE		No	04/12/2009	TRASFERIMENTO A TITOLO GRATUITO	Valore catastale	736,13	736,13	PROVINCIA	
30351	TERRENI DEMANIALI	1.2.2.01.03.01.001	Demaniale	30	182	1.790	PG	MAGIONE		No	04/12/2009	TRASFERIMENTO A TITOLO GRATUITO	Valore catastale	300,63	300,63	PROVINCIA	
30352	TERRENI DEMANIALI	1.2.2.01.03.01.001	Demaniale	31	27	1.320	PG	MAGIONE		No	04/12/2009	TRASFERIMENTO A TITOLO GRATUITO	Valore catastale	276,25	276,25	PROVINCIA	
30354	TERRENI DEMANIALI	1.2.2.01.03.01.001	Demaniale	31	45	430	PG	MAGIONE		No	04/12/2009	TRASFERIMENTO A TITOLO GRATUITO	Valore catastale	39,00	39,00	PROVINCIA	
30356	TERRENI DEMANIALI	1.2.2.01.03.01.001	Demaniale	31	347	1.060	PG	MAGIONE		No	04/12/2009	TRASFERIMENTO A TITOLO GRATUITO	Valore catastale	1.023,75	1.023,75	PROVINCIA	
30369	TERRENI DEMANIALI	1.2.2.01.03.01.001	Demaniale	37	179	1.002	PG	MAGIONE		No	04/12/2009	TRASFERIMENTO A TITOLO GRATUITO	Valore catastale	209,63	209,63	PROVINCIA	
30370	TERRENI DEMANIALI	1.2.2.01.03.01.001	Demaniale	37	409	50	PG	MAGIONE		No	04/12/2009	TRASFERIMENTO A TITOLO GRATUITO	Valore catastale	9,75	9,75	PROVINCIA	
30372	TERRENI DEMANIALI	1.2.2.01.03.01.001	Demaniale	49	203	5	PG	MAGIONE		No	04/12/2009	TRASFERIMENTO A TITOLO GRATUITO	Valore catastale	1,63	1,63	PROVINCIA	
30374	TERRENI DEMANIALI	1.2.2.01.03.01.001	Demaniale	49	218	350	PG	MAGIONE		No	04/12/2009	TRASFERIMENTO A TITOLO GRATUITO	Valore catastale	250,25	250,25	PROVINCIA	
30376	TERRENI DEMANIALI	1.2.2.01.03.01.001	Demaniale	53	209	760	PG	MAGIONE		No	04/12/2009	TRASFERIMENTO A TITOLO GRATUITO	Valore catastale	95,88	95,88	PROVINCIA	
30324	TERRENI DEMANIALI	1.2.2.01.03.01.001	Demaniale	37	1148	4.110	PG	MAGIONE		No	05/05/2009	ESPROPRIO	Valore acquisizione	8.914,90	8.914,90	PROVINCIA	
30285	TERRENI DEMANIALI	1.2.2.01.03.01.001	Demaniale	38	47	2.410	PG	MAGIONE		No	18/06/1985	TRASFERIMENTO A TITOLO GRATUITO	Valore catastale	2.325,38	2.325,38	PROVINCIA	
30325	TERRENI DEMANIALI	1.2.2.01.03.01.001	Demaniale	37	1151	187	PG	MAGIONE	Case Sparse	No	05/05/2009	ESPROPRIO	Valore acquisizione	323,59	323,59	PROVINCIA	
30326	TERRENI DEMANIALI	1.2.2.01.03.01.001	Demaniale	37	1152	12	PG	MAGIONE	Case Sparse	No	05/05/2009	ESPROPRIO	Valore acquisizione	20,76	20,76	PROVINCIA	
30329	TERRENI DEMANIALI	1.2.2.01.03.01.001	Demaniale	12	17	970	PG	MAGIONE		No	04/12/2009	TRASFERIMENTO A TITOLO GRATUITO	Valore catastale	89,38	89,38	PROVINCIA	
30333	TERRENI DEMANIALI	1.2.2.01.03.01.001	Demaniale	18	75	670	PG	MAGIONE		No	04/12/2009	TRASFERIMENTO A TITOLO GRATUITO	Valore catastale	61,75	61,75	PROVINCIA	
36253	TERRENI DEMANIALI	1.2.2.01.03.01.001	Demaniale	26	126	350	PG	MAGIONE		No	15/03/1985	TRASFERIMENTO A TITOLO GRATUITO	Valore catastale	35,75	35,75	PROVINCIA	PORTO LACUALE N. 3 MONTE DEL LAGO - Il valore degli investimenti effettuati dalla Provincia sulle infrastrutture regionali ricadenti all'interno della zona portuale n. 3 (Pontile, opere varie) sono riportati sul fabbricato cod. 2337.
36257	TERRENI DEMANIALI	1.2.2.01.03.01.001	Demaniale	60	31	100	PG	MAGIONE		No	15/03/1985	TRASFERIMENTO A TITOLO GRATUITO	Valore catastale	755,63	755,63	PROVINCIA	
36260	TERRENI DEMANIALI	1.2.2.01.03.01.001	Demaniale	60	682	5.355	PG	MAGIONE		No	15/03/1985	TRASFERIMENTO A TITOLO GRATUITO	Valore catastale	539,50	539,50	PROVINCIA	Il valore degli investimenti effettuati dalla Provincia sulle infrastrutture regionali ricadenti all'interno della zona portuale n. 5 (darsena, porto canale e opere varie) sono riportati sul fabbricato cod. 2336.
36263	TERRENI DEMANIALI	1.2.2.01.03.01.001	Demaniale	41	24	3.734	PG	MAGIONE		No	15/03/1985	TRASFERIMENTO A TITOLO GRATUITO	Valore catastale	2.821,00	2.821,00	PROVINCIA	Il valore degli investimenti effettuati dalla Provincia sulle infrastrutture regionali ricadenti all'interno della zona portuale n. 4 (darsene, pontili e opere varie) sono riportati sul fabbricato cod. 2335.

PATRIMONIO IMMOBILIARE REGIONE UMBRIA
Prospetto Terreni al 31/12/2019

Sviluppumbria S.p.A.

Numero Identificativo (da sistema informativo)	Classificazione secondo il piano dei conti dello Stato Patrimoniale in base al D.lgs.118/2011 (Descrizione)	Classificazione secondo il piano dei conti dello Stato Patrimoniale in base al D.lgs.118/2011 (Codice)	Classificazione ai sensi del codice civile (demaniale,disponibile, indisponibile)	Foglio	Particella	Superficie mq	Provincia	Comune	Località	Bene soggetto ad ammortamento	Data di acquisizione	Modalità di acquisizione	Criterio di valutazione secondo i principi del D.lgs 118/2011	Valore dell'immobile secondo i principi del D.lgs 118/2011 al 31/12/2019 (euro)	Valore dell'immobile secondo i principi del D.lgs 118/2011 al 31/12/2018 (euro)	Ente Gestore	Note
30338	TERRENI DEMANIALI	1.2.2.01.03.01.001	Demaniale	18	175	1.370	PG	MAGIONE		No	04/12/2009	TRASFERIMENTO A TITOLO GRATUITO	Valore catastale	747,50	747,50	PROVINCIA	
36264	TERRENI DEMANIALI	1.2.2.01.03.01.001	Demaniale	41	2004	765	PG	MAGIONE		No	15/03/1985	TRASFERIMENTO A TITOLO GRATUITO	Valore catastale	289,25	289,25	PROVINCIA	Il valore degli investimenti effettuati dalla Provincia sulle infrastrutture regionali ricadenti all'interno della zona portuale n. 4 (darsene, pontili e opere varie) sono riportati sul fabbricato cod. 2335.
30332	TERRENI DEMANIALI	1.2.2.01.03.01.001	Demaniale	12	168	6.370	PG	MAGIONE		No	04/12/2009	TRASFERIMENTO A TITOLO GRATUITO	Valore catastale	0,00	588,25	PROVINCIA	Particella soppressa con aggiornamento catastale del 2019
41457	TERRENI DEMANIALI	1.2.2.01.03.01.001	Demaniale	12	876	5.293	PG	MAGIONE		No	04/12/2009	TRASFERIMENTO A TITOLO GRATUITO	Valore catastale	489,13	0,00	PROVINCIA	Deriva dalla soppressione della part. 168 in 876 -877 e 878
41458	TERRENI DEMANIALI	1.2.2.01.03.01.001	Demaniale	12	877	39	PG	MAGIONE		No	04/12/2009	TRASFERIMENTO A TITOLO GRATUITO	Valore catastale	3,25	0,00	PROVINCIA	Deriva dalla soppressione della part. 168 in 876 -877 e 878
41459	TERRENI DEMANIALI	1.2.2.01.03.01.001	Demaniale	12	878	1.038	PG	MAGIONE		No	04/12/2009	TRASFERIMENTO A TITOLO GRATUITO	Valore catastale	95,88	0,00	PROVINCIA	Deriva dalla soppressione della part. 168 in 876 -877 e 878
30393	TERRENI DEMANIALI	1.2.2.01.03.01.001	Demaniale	37	1150	215	PG	MAGIONE		No	10/12/2010	ACQUISIZIONE	Valore acquisizione	105,78	105,78	PROVINCIA	
40235	TERRENI DEMANIALI	1.2.2.01.03.01.001	Demaniale	53	959	7.175	PG	MAGIONE	SAN SAVINO - LOC. EMISSARIO	No	18/06/1985	TRASFERIMENTO A TITOLO GRATUITO	Valore catastale	6.924,13	6.924,13	PROVINCIA	
36248	TERRENI DEMANIALI	1.2.2.01.03.01.001	Demaniale	12	227	555	PG	MAGIONE		No	15/03/1985	TRASFERIMENTO A TITOLO GRATUITO	Valore catastale	279,50	279,50	PROVINCIA	Il valore degli investimenti effettuati dalla Provincia sulle infrastrutture regionali ricadenti all'interno della zona portuale n. 2 (darsena e opere varie) sono riportati sul fabbricato cod. 2267.
36250	TERRENI DEMANIALI	1.2.2.01.03.01.001	Demaniale	18	2	690	PG	MAGIONE		No	15/03/1985	TRASFERIMENTO A TITOLO GRATUITO	Valore catastale	347,75	347,75	PROVINCIA	Il valore degli investimenti effettuati dalla Provincia sulle infrastrutture regionali ricadenti all'interno della zona portuale n. 2 (darsena e opere varie) sono riportati sul fabbricato cod. 2267.
30391	TERRENI DEMANIALI	1.2.2.01.03.01.001	Demaniale	63	60	15	PG	MAGIONE		No	04/12/2009	TRASFERIMENTO A TITOLO GRATUITO	Valore catastale	4,88	4,88	PROVINCIA	
30392	TERRENI DEMANIALI	1.2.2.01.03.01.001	Demaniale	63	61	1.000	PG	MAGIONE		No	04/12/2009	TRASFERIMENTO A TITOLO GRATUITO	Valore catastale	294,13	294,13	PROVINCIA	
36265	TERRENI DEMANIALI	1.2.2.01.03.01.001	Demaniale	41	2003	494	PG	MAGIONE		No	15/03/1985	TRASFERIMENTO A TITOLO GRATUITO	Valore catastale	0,00	0,00	PROVINCIA	Il valore degli investimenti effettuati dalla Provincia sulle infrastrutture regionali ricadenti all'interno della zona portuale n. 4 (darsene, pontili e opere varie) sono riportati sul fabbricato cod. 2335.
30331	TERRENI DEMANIALI	1.2.2.01.03.01.001	Demaniale	12	70	3.320	PG	MAGIONE		No	04/12/2009	TRASFERIMENTO A TITOLO GRATUITO	Valore catastale	307,13	307,13	PROVINCIA	
30335	TERRENI DEMANIALI	1.2.2.01.03.01.001	Demaniale	18	139	5.150	PG	MAGIONE		No	04/12/2009	TRASFERIMENTO A TITOLO GRATUITO	Valore catastale	476,13	476,13	PROVINCIA	
30337	TERRENI DEMANIALI	1.2.2.01.03.01.001	Demaniale	18	173	1.630	PG	MAGIONE		No	04/12/2009	TRASFERIMENTO A TITOLO GRATUITO	Valore catastale	888,88	888,88	PROVINCIA	
30387	TERRENI DEMANIALI	1.2.2.01.03.01.001	Demaniale	62	25	860	PG	MAGIONE		No	04/12/2009	TRASFERIMENTO A TITOLO GRATUITO	Valore catastale	79,63	79,63	PROVINCIA	
30385	TERRENI DEMANIALI	1.2.2.01.03.01.001	Demaniale	55	36	2.030	PG	MAGIONE		No	04/12/2009	TRASFERIMENTO A TITOLO GRATUITO	Valore catastale	255,13	255,13	PROVINCIA	
30388	TERRENI DEMANIALI	1.2.2.01.03.01.001	Demaniale	62	32	800	PG	MAGIONE		No	04/12/2009	TRASFERIMENTO A TITOLO GRATUITO	Valore catastale	73,13	73,13	PROVINCIA	
30296	TERRENI DEMANIALI	1.2.2.01.03.01.001	Demaniale	49	47	3.950	PG	MAGIONE		No	18/06/1985	TRASFERIMENTO A TITOLO GRATUITO	Valore catastale	828,75	828,75	PROVINCIA	

PATRIMONIO IMMOBILIARE REGIONE UMBRIA
Prospetto Terreni al 31/12/2019

Sviluppumbria S.p.A.

Numero Identificativo (da sistema informativo)	Classificazione secondo il piano dei conti dello Stato Patrimoniale in base al D.lgs.118/2011 (Descrizione)	Classificazione secondo il piano dei conti dello Stato Patrimoniale in base al D.lgs.118/2011 (Codice)	Classificazione ai sensi del codice civile (demaniale,disponibile, indisponibile)	Foglio	Particella	Superficie mq	Provincia	Comune	Località	Bene soggetto ad ammortamento	Data di acquisizione	Modalità di acquisizione	Criterio di valutazione secondo i principi del D.lgs 118/2011	Valore dell'immobile secondo i principi del D.lgs 118/2011 al 31/12/2019 (euro)	Valore dell'immobile secondo i principi del D.lgs 118/2011 al 31/12/2018 (euro)	Ente Gestore	Note
30311	TERRENI DEMANIALI	1.2.2.01.03.01.001	Demaniale	53	581	70	PG	MAGIONE	SAN SAVINO - LOC. EMISSARIO	No	18/06/1985	TRASFERIMENTO A TITOLO GRATUITO	Valore catastale	68,25	68,25	PROVINCIA	
30382	TERRENI DEMANIALI	1.2.2.01.03.01.001	Demaniale	54	237	200	PG	MAGIONE		No	04/12/2009	TRASFERIMENTO A TITOLO GRATUITO	Valore catastale	134,88	134,88	PROVINCIA	
30384	TERRENI DEMANIALI	1.2.2.01.03.01.001	Demaniale	54	281	1	PG	MAGIONE		No	04/12/2009	TRASFERIMENTO A TITOLO GRATUITO	Valore catastale	1,63	1,63	PROVINCIA	
30336	TERRENI DEMANIALI	1.2.2.01.03.01.001	Demaniale	18	172	3.610	PG	MAGIONE		No	04/12/2009	TRASFERIMENTO A TITOLO GRATUITO	Valore catastale	1.665,63	1.665,63	PROVINCIA	
30358	TERRENI DEMANIALI	1.2.2.01.03.01.001	Demaniale	30	150	490	PG	MAGIONE	Viale Umbria	No	04/12/2009	TRASFERIMENTO A TITOLO GRATUITO	Valore catastale	45,50	45,50	PROVINCIA	
30417	TERRENI DEMANIALI	1.2.2.01.03.01.001	Demaniale	69	41	390	PG	MARSCIANO		No	24/07/2007	TRASFERIMENTO A TITOLO GRATUITO	Valore catastale	342,88	342,88	UMBRIA TPL E MOBILITA' S.p.A.	
30424	TERRENI DEMANIALI	1.2.2.01.03.01.001	Demaniale	88	22	745	PG	MARSCIANO		No	24/07/2007	TRASFERIMENTO A TITOLO GRATUITO	Valore catastale	0,00	0,00	UMBRIA TPL E MOBILITA' S.p.A.	
30443	TERRENI DEMANIALI	1.2.2.01.03.01.001	Demaniale	145	48	7.360	PG	MARSCIANO		No	24/07/2007	TRASFERIMENTO A TITOLO GRATUITO	Valore catastale	0,00	0,00	UMBRIA TPL E MOBILITA' S.p.A.	
30445	TERRENI DEMANIALI	1.2.2.01.03.01.001	Demaniale	147	72	16.670	PG	MARSCIANO		No	24/07/2007	TRASFERIMENTO A TITOLO GRATUITO	Valore catastale	0,00	0,00	UMBRIA TPL E MOBILITA' S.p.A.	
30448	TERRENI DEMANIALI	1.2.2.01.03.01.001	Demaniale	152	43	5.790	PG	MARSCIANO		No	24/07/2007	TRASFERIMENTO A TITOLO GRATUITO	Valore catastale	0,00	0,00	UMBRIA TPL E MOBILITA' S.p.A.	
30427	TERRENI DEMANIALI	1.2.2.01.03.01.001	Demaniale	88	33	1.350	PG	MARSCIANO		No	24/07/2007	TRASFERIMENTO A TITOLO GRATUITO	Valore catastale	0,00	0,00	UMBRIA TPL E MOBILITA' S.p.A.	
30421	TERRENI DEMANIALI	1.2.2.01.03.01.001	Demaniale	88	3	3.100	PG	MARSCIANO		No	24/07/2007	TRASFERIMENTO A TITOLO GRATUITO	Valore catastale	0,00	0,00	UMBRIA TPL E MOBILITA' S.p.A.	
30442	TERRENI DEMANIALI	1.2.2.01.03.01.001	Demaniale	143	62	3.000	PG	MARSCIANO		No	24/07/2007	TRASFERIMENTO A TITOLO GRATUITO	Valore catastale	0,00	0,00	UMBRIA TPL E MOBILITA' S.p.A.	
30466	TERRENI DEMANIALI	1.2.2.01.03.01.001	Demaniale	153	284	12	PG	MARSCIANO		No	04/12/2009	TRASFERIMENTO A TITOLO GRATUITO	Valore catastale	11,38	11,38	PROVINCIA	
30467	TERRENI DEMANIALI	1.2.2.01.03.01.001	Demaniale	153	285	7	PG	MARSCIANO		No	04/12/2009	TRASFERIMENTO A TITOLO GRATUITO	Valore catastale	6,50	6,50	PROVINCIA	
30468	TERRENI DEMANIALI	1.2.2.01.03.01.001	Demaniale	153	286	30	PG	MARSCIANO		No	04/12/2009	TRASFERIMENTO A TITOLO GRATUITO	Valore catastale	27,63	27,63	PROVINCIA	
30469	TERRENI DEMANIALI	1.2.2.01.03.01.001	Demaniale	153	287	5	PG	MARSCIANO		No	04/12/2009	TRASFERIMENTO A TITOLO GRATUITO	Valore catastale	6,50	6,50	PROVINCIA	
30473	TERRENI DEMANIALI	1.2.2.01.03.01.001	Demaniale	153	316	140	PG	MARSCIANO		No	04/12/2009	TRASFERIMENTO A TITOLO GRATUITO	Valore catastale	130,00	130,00	PROVINCIA	
30413	TERRENI DEMANIALI	1.2.2.01.03.01.001	Demaniale	69	2	2.180	PG	MARSCIANO		No	24/07/2007	TRASFERIMENTO A TITOLO GRATUITO	Valore catastale	0,00	0,00	UMBRIA TPL E MOBILITA' S.p.A.	
30415	TERRENI DEMANIALI	1.2.2.01.03.01.001	Demaniale	69	29	190	PG	MARSCIANO		No	24/07/2007	TRASFERIMENTO A TITOLO GRATUITO	Valore catastale	0,00	0,00	UMBRIA TPL E MOBILITA' S.p.A.	

PATRIMONIO IMMOBILIARE REGIONE UMBRIA
Prospetto Terreni al 31/12/2019

Sviluppumbria S.p.A.

Numero Identificativo (da sistema informativo)	Classificazione secondo il piano dei conti dello Stato Patrimoniale in base al D.lgs.118/2011 (Descrizione)	Classificazione secondo il piano dei conti dello Stato Patrimoniale in base al D.lgs.118/2011 (Codice)	Classificazione ai sensi del codice civile (demaniale,disponibile, indisponibile)	Foglio	Particella	Superficie mq	Provincia	Comune	Località	Bene soggetto ad ammortamento	Data di acquisizione	Modalità di acquisizione	Criterio di valutazione secondo i principi del D.lgs 118/2011	Valore dell'immobile secondo i principi del D.lgs 118/2011 al 31/12/2019 (euro)	Valore dell'immobile secondo i principi del D.lgs 118/2011 al 31/12/2018 (euro)	Ente Gestore	Note
30418	TERRENI DEMANIALI	1.2.2.01.03.01.001	Demaniale	69	56	715	PG	MARSCIANO		No	24/07/2007	TRASFERIMENTO A TITOLO GRATUITO	Valore catastale	840,07	840,07	UMBRIA TPL E MOBILITA' S.p.A.	Il valore è stato determinato applicando il valore del R.D. delle particelle limitrofe aventi la stessa coltura: SEMINATIVO
30422	TERRENI DEMANIALI	1.2.2.01.03.01.001	Demaniale	88	13	5.170	PG	MARSCIANO		No	24/07/2007	TRASFERIMENTO A TITOLO GRATUITO	Valore catastale	0,00	0,00	UMBRIA TPL E MOBILITA' S.p.A.	
30426	TERRENI DEMANIALI	1.2.2.01.03.01.001	Demaniale	88	28	3.250	PG	MARSCIANO		No	24/07/2007	TRASFERIMENTO A TITOLO GRATUITO	Valore catastale	0,00	0,00	UMBRIA TPL E MOBILITA' S.p.A.	
30435	TERRENI DEMANIALI	1.2.2.01.03.01.001	Demaniale	107	227	20	PG	MARSCIANO		No	24/07/2007	TRASFERIMENTO A TITOLO GRATUITO	Valore catastale	23,40	23,40	UMBRIA TPL E MOBILITA' S.p.A.	Il valore è stato determinato applicando il valore del R.D. delle particelle limitrofe aventi la stessa coltura: SEMINATIVO
30439	TERRENI DEMANIALI	1.2.2.01.03.01.001	Demaniale	142	76	2.670	PG	MARSCIANO		No	24/07/2007	TRASFERIMENTO A TITOLO GRATUITO	Valore catastale	0,00	0,00	UMBRIA TPL E MOBILITA' S.p.A.	
30425	TERRENI DEMANIALI	1.2.2.01.03.01.001	Demaniale	88	27	1.150	PG	MARSCIANO		No	24/07/2007	TRASFERIMENTO A TITOLO GRATUITO	Valore catastale	1.014,00	1.014,00	UMBRIA TPL E MOBILITA' S.p.A.	
30428	TERRENI DEMANIALI	1.2.2.01.03.01.001	Demaniale	88	36	640	PG	MARSCIANO		No	24/07/2007	TRASFERIMENTO A TITOLO GRATUITO	Valore catastale	563,88	563,88	UMBRIA TPL E MOBILITA' S.p.A.	
30472	TERRENI DEMANIALI	1.2.2.01.03.01.001	Demaniale	153	311	80	PG	MARSCIANO		No	04/12/2009	TRASFERIMENTO A TITOLO GRATUITO	Valore catastale	73,13	73,13	PROVINCIA	
30433	TERRENI DEMANIALI	1.2.2.01.03.01.001	Demaniale	107	51	2.170	PG	MARSCIANO		No	24/07/2007	TRASFERIMENTO A TITOLO GRATUITO	Valore catastale	0,00	0,00	UMBRIA TPL E MOBILITA' S.p.A.	
30444	TERRENI DEMANIALI	1.2.2.01.03.01.001	Demaniale	145	89	5.560	PG	MARSCIANO		No	24/07/2007	TRASFERIMENTO A TITOLO GRATUITO	Valore catastale	0,00	0,00	UMBRIA TPL E MOBILITA' S.p.A.	
30447	TERRENI DEMANIALI	1.2.2.01.03.01.001	Demaniale	152	11	2.150	PG	MARSCIANO		No	24/07/2007	TRASFERIMENTO A TITOLO GRATUITO	Valore catastale	0,00	0,00	UMBRIA TPL E MOBILITA' S.p.A.	
30457	TERRENI DEMANIALI	1.2.2.01.03.01.001	Demaniale	147	1176	100	PG	MARSCIANO		No	24/07/2007	TRASFERIMENTO A TITOLO GRATUITO	Valore catastale	0,00	0,00	UMBRIA TPL E MOBILITA' S.p.A.	
30460	TERRENI DEMANIALI	1.2.2.01.03.01.001	Demaniale	153	257	190	PG	MARSCIANO		No	04/12/2009	TRASFERIMENTO A TITOLO GRATUITO	Valore catastale	183,63	183,63	PROVINCIA	
30463	TERRENI DEMANIALI	1.2.2.01.03.01.001	Demaniale	153	281	100	PG	MARSCIANO		No	04/12/2009	TRASFERIMENTO A TITOLO GRATUITO	Valore catastale	92,63	92,63	PROVINCIA	
30449	TERRENI DEMANIALI	1.2.2.01.03.01.001	Demaniale	152	92	300	PG	MARSCIANO		No	24/07/2007	TRASFERIMENTO A TITOLO GRATUITO	Valore catastale	0,00	0,00	UMBRIA TPL E MOBILITA' S.p.A.	
30453	TERRENI DEMANIALI	1.2.2.01.03.01.001	Demaniale	153	109	975	PG	MARSCIANO		No	24/07/2007	TRASFERIMENTO A TITOLO GRATUITO	Valore catastale	900,25	900,25	UMBRIA TPL E MOBILITA' S.p.A.	
30409	TERRENI DEMANIALI	1.2.2.01.03.01.001	Demaniale	44	73	1.420	PG	MARSCIANO		No	24/07/2007	TRASFERIMENTO A TITOLO GRATUITO	Valore catastale	1.668,88	1.668,88	UMBRIA TPL E MOBILITA' S.p.A.	
30431	TERRENI DEMANIALI	1.2.2.01.03.01.001	Demaniale	107	4	160	PG	MARSCIANO		No	24/07/2007	TRASFERIMENTO A TITOLO GRATUITO	Valore catastale	0,00	0,00	UMBRIA TPL E MOBILITA' S.p.A.	
30434	TERRENI DEMANIALI	1.2.2.01.03.01.001	Demaniale	107	226	176	PG	MARSCIANO		No	24/07/2007	TRASFERIMENTO A TITOLO GRATUITO	Valore catastale	205,92	205,92	UMBRIA TPL E MOBILITA' S.p.A.	Il valore è stato determinato applicando il valore del R.D. delle particelle limitrofe aventi la stessa coltura: SEMINATIVO
30407	TERRENI DEMANIALI	1.2.2.01.03.01.001	Demaniale	44	16	1.660	PG	MARSCIANO		No	24/07/2007	TRASFERIMENTO A TITOLO GRATUITO	Valore catastale	0,00	0,00	UMBRIA TPL E MOBILITA' S.p.A.	

PATRIMONIO IMMOBILIARE REGIONE UMBRIA
Prospetto Terreni al 31/12/2019

Sviluppumbria S.p.A.

Numero Identificativo (da sistema informativo)	Classificazione secondo il piano dei conti dello Stato Patrimoniale in base al D.lgs.118/2011 (Descrizione)	Classificazione secondo il piano dei conti dello Stato Patrimoniale in base al D.lgs.118/2011 (Codice)	Classificazione ai sensi del codice civile (demaniale,disponibile, indisponibile)	Foglio	Particella	Superficie mq	Provincia	Comune	Località	Bene soggetto ad ammortamento	Data di acquisizione	Modalità di acquisizione	Criterio di valutazione secondo i principi del D.lgs 118/2011	Valore dell'immobile secondo i principi del D.lgs 118/2011 al 31/12/2019 (euro)	Valore dell'immobile secondo i principi del D.lgs 118/2011 al 31/12/2018 (euro)	Ente Gestore	Note
30419	TERRENI DEMANIALI	1.2.2.01.03.01.001	Demaniale	69	63	1.650	PG	MARSCIANO		No	24/07/2007	TRASFERIMENTO A TITOLO GRATUITO	Valore catastale	1.938,63	1.938,63	UMBRIA TPL E MOBILITA' S.p.A.	
30471	TERRENI DEMANIALI	1.2.2.01.03.01.001	Demaniale	153	310	200	PG	MARSCIANO		No	04/12/2009	TRASFERIMENTO A TITOLO GRATUITO	Valore catastale	185,25	185,25	PROVINCIA	
30410	TERRENI DEMANIALI	1.2.2.01.03.01.001	Demaniale	57	20	5.190	PG	MARSCIANO		No	24/07/2007	TRASFERIMENTO A TITOLO GRATUITO	Valore catastale	0,00	0,00	UMBRIA TPL E MOBILITA' S.p.A.	
30412	TERRENI DEMANIALI	1.2.2.01.03.01.001	Demaniale	57	45	4.820	PG	MARSCIANO		No	24/07/2007	TRASFERIMENTO A TITOLO GRATUITO	Valore catastale	0,00	0,00	UMBRIA TPL E MOBILITA' S.p.A.	
30414	TERRENI DEMANIALI	1.2.2.01.03.01.001	Demaniale	69	17	3.180	PG	MARSCIANO		No	24/07/2007	TRASFERIMENTO A TITOLO GRATUITO	Valore catastale	0,00	0,00	UMBRIA TPL E MOBILITA' S.p.A.	
30461	TERRENI DEMANIALI	1.2.2.01.03.01.001	Demaniale	153	258	490	PG	MARSCIANO		No	04/12/2009	TRASFERIMENTO A TITOLO GRATUITO	Valore catastale	451,75	451,75	PROVINCIA	
30476	TERRENI DEMANIALI	1.2.2.01.03.01.001	Demaniale	120	214	190	PG	MARSCIANO		No	13/11/2009	TRASFERIMENTO A TITOLO GRATUITO	Valore catastale	134,88	134,88	PROVINCIA	
30478	TERRENI DEMANIALI	1.2.2.01.03.01.001	Demaniale	120	216	190	PG	MARSCIANO		No	13/11/2009	TRASFERIMENTO A TITOLO GRATUITO	Valore catastale	134,88	134,88	PROVINCIA	
30411	TERRENI DEMANIALI	1.2.2.01.03.01.001	Demaniale	57	22	2.050	PG	MARSCIANO		No	24/07/2007	TRASFERIMENTO A TITOLO GRATUITO	Valore catastale	0,00	0,00	UMBRIA TPL E MOBILITA' S.p.A.	
30456	TERRENI DEMANIALI	1.2.2.01.03.01.001	Demaniale	145	1105	20	PG	MARSCIANO		No	24/07/2007	TRASFERIMENTO A TITOLO GRATUITO	Valore catastale	0,00	0,00	UMBRIA TPL E MOBILITA' S.p.A.	
30458	TERRENI DEMANIALI	1.2.2.01.03.01.001	Demaniale	147	356	90	PG	MARSCIANO		No	04/12/2009	TRASFERIMENTO A TITOLO GRATUITO	Valore catastale	0,00	0,00	PROVINCIA	Valore considerato nel dato inviato dalle infrastrutture-ramo strade
30451	TERRENI DEMANIALI	1.2.2.01.03.01.001	Demaniale	152	132	100	PG	MARSCIANO		No	24/07/2007	TRASFERIMENTO A TITOLO GRATUITO	Valore catastale	87,75	87,75	UMBRIA TPL E MOBILITA' S.p.A.	
30462	TERRENI DEMANIALI	1.2.2.01.03.01.001	Demaniale	153	280	90	PG	MARSCIANO		No	04/12/2009	TRASFERIMENTO A TITOLO GRATUITO	Valore catastale	128,38	128,38	PROVINCIA	
30464	TERRENI DEMANIALI	1.2.2.01.03.01.001	Demaniale	153	282	500	PG	MARSCIANO		No	04/12/2009	TRASFERIMENTO A TITOLO GRATUITO	Valore catastale	461,50	461,50	PROVINCIA	
30470	TERRENI DEMANIALI	1.2.2.01.03.01.001	Demaniale	153	295	280	PG	MARSCIANO		No	04/12/2009	TRASFERIMENTO A TITOLO GRATUITO	Valore catastale	269,75	269,75	PROVINCIA	
30437	TERRENI DEMANIALI	1.2.2.01.03.01.001	Demaniale	124	65	540	PG	MARSCIANO		No	24/07/2007	TRASFERIMENTO A TITOLO GRATUITO	Valore catastale	476,13	476,13	UMBRIA TPL E MOBILITA' S.p.A.	
30416	TERRENI DEMANIALI	1.2.2.01.03.01.001	Demaniale	69	34	5.260	PG	MARSCIANO		No	24/07/2007	TRASFERIMENTO A TITOLO GRATUITO	Valore catastale	0,00	0,00	UMBRIA TPL E MOBILITA' S.p.A.	
30452	TERRENI DEMANIALI	1.2.2.01.03.01.001	Demaniale	153	72	11.790	PG	MARSCIANO		No	24/07/2007	TRASFERIMENTO A TITOLO GRATUITO	Valore catastale	0,00	0,00	UMBRIA TPL E MOBILITA' S.p.A.	
30432	TERRENI DEMANIALI	1.2.2.01.03.01.001	Demaniale	107	23	9.029	PG	MARSCIANO		No	24/07/2007	TRASFERIMENTO A TITOLO GRATUITO	Valore catastale	0,00	0,00	UMBRIA TPL E MOBILITA' S.p.A.	
30479	TERRENI DEMANIALI	1.2.2.01.03.01.001	Demaniale	122	56	250	PG	MARSCIANO		No	13/11/2009	TRASFERIMENTO A TITOLO GRATUITO	Valore catastale	188,50	188,50	PROVINCIA	

PATRIMONIO IMMOBILIARE REGIONE UMBRIA
Prospetto Terreni al 31/12/2019

Sviluppumbria S.p.A.

Numero Identificativo (da sistema informativo)	Classificazione secondo il piano dei conti dello Stato Patrimoniale in base al D.lgs.118/2011 (Descrizione)	Classificazione secondo il piano dei conti dello Stato Patrimoniale in base al D.lgs.118/2011 (Codice)	Classificazione ai sensi del codice civile (demaniale,disponibile, indisponibile)	Foglio	Particella	Superficie mq	Provincia	Comune	Località	Bene soggetto ad ammortamento	Data di acquisizione	Modalità di acquisizione	Criterio di valutazione secondo i principi del D.lgs 118/2011	Valore dell'immobile secondo i principi del D.lgs 118/2011 al 31/12/2019 (euro)	Valore dell'immobile secondo i principi del D.lgs 118/2011 al 31/12/2018 (euro)	Ente Gestore	Note
30429	TERRENI DEMANIALI	1.2.2.01.03.01.001	Demaniale	88	37	1.240	PG	MARSCIANO		No	24/07/2007	TRASFERIMENTO A TITOLO GRATUITO	Valore catastale	0,00	0,00	UMBRIA TPL E MOBILITA' S.p.A.	
30420	TERRENI DEMANIALI	1.2.2.01.03.01.001	Demaniale	69	64	370	PG	MARSCIANO		No	24/07/2007	TRASFERIMENTO A TITOLO GRATUITO	Valore catastale	108,88	108,88	UMBRIA TPL E MOBILITA' S.p.A.	
30430	TERRENI DEMANIALI	1.2.2.01.03.01.001	Demaniale	107	3	2.500	PG	MARSCIANO		No	24/07/2007	TRASFERIMENTO A TITOLO GRATUITO	Valore catastale	0,00	0,00	UMBRIA TPL E MOBILITA' S.p.A.	
30459	TERRENI DEMANIALI	1.2.2.01.03.01.001	Demaniale	147	472	140	PG	MARSCIANO		No	04/12/2009	TRASFERIMENTO A TITOLO GRATUITO	Valore catastale	0,00	0,00	PROVINCIA	Valore considerato nel dato inviato dalle infrastrutture-ramo strade
30475	TERRENI DEMANIALI	1.2.2.01.03.01.001	Demaniale	153	341	25	PG	MARSCIANO		No	04/12/2009	TRASFERIMENTO A TITOLO GRATUITO	Valore catastale	23,09	23,09	PROVINCIA	Il valore è stato determinato applicando il valore del R.D. delle particelle limitrofe aventi la stessa coltura: SEMIN ARBOR
30465	TERRENI DEMANIALI	1.2.2.01.03.01.001	Demaniale	153	283	180	PG	MARSCIANO		No	04/12/2009	TRASFERIMENTO A TITOLO GRATUITO	Valore catastale	166,14	166,14	PROVINCIA	Il valore è stato determinato applicando il valore del R.D. delle particelle limitrofe aventi la stessa coltura: SEMIN ARBOR
30446	TERRENI DEMANIALI	1.2.2.01.03.01.001	Demaniale	147	186	15.080	PG	MARSCIANO		No	24/07/2007	TRASFERIMENTO A TITOLO GRATUITO	Valore catastale	0,00	0,00	UMBRIA TPL E MOBILITA' S.p.A.	
30474	TERRENI DEMANIALI	1.2.2.01.03.01.001	Demaniale	153	317	570	PG	MARSCIANO		No	04/12/2009	TRASFERIMENTO A TITOLO GRATUITO	Valore catastale	526,50	526,50	PROVINCIA	
30455	TERRENI DEMANIALI	1.2.2.01.03.01.001	Demaniale	153	111	130	PG	MARSCIANO		No	24/07/2007	TRASFERIMENTO A TITOLO GRATUITO	Valore catastale	125,13	125,13	UMBRIA TPL E MOBILITA' S.p.A.	
30477	TERRENI DEMANIALI	1.2.2.01.03.01.001	Demaniale	120	215	165	PG	MARSCIANO		No	13/11/2009	TRASFERIMENTO A TITOLO GRATUITO	Valore catastale	125,13	125,13	PROVINCIA	
30454	TERRENI DEMANIALI	1.2.2.01.03.01.001	Demaniale	153	110	955	PG	MARSCIANO		No	24/07/2007	TRASFERIMENTO A TITOLO GRATUITO	Valore catastale	882,38	882,38	UMBRIA TPL E MOBILITA' S.p.A.	
30408	TERRENI DEMANIALI	1.2.2.01.03.01.001	Demaniale	44	52	5.960	PG	MARSCIANO		No	24/07/2007	TRASFERIMENTO A TITOLO GRATUITO	Valore catastale	0,00	0,00	UMBRIA TPL E MOBILITA' S.p.A.	
30423	TERRENI DEMANIALI	1.2.2.01.03.01.001	Demaniale	88	21	655	PG	MARSCIANO		No	24/07/2007	TRASFERIMENTO A TITOLO GRATUITO	Valore catastale	576,88	576,88	UMBRIA TPL E MOBILITA' S.p.A.	
30436	TERRENI DEMANIALI	1.2.2.01.03.01.001	Demaniale	124	64	2.310	PG	MARSCIANO		No	24/07/2007	TRASFERIMENTO A TITOLO GRATUITO	Valore catastale	0,00	0,00	UMBRIA TPL E MOBILITA' S.p.A.	
30438	TERRENI DEMANIALI	1.2.2.01.03.01.001	Demaniale	124	103	6.850	PG	MARSCIANO		No	24/07/2007	TRASFERIMENTO A TITOLO GRATUITO	Valore catastale	0,00	0,00	UMBRIA TPL E MOBILITA' S.p.A.	
30440	TERRENI DEMANIALI	1.2.2.01.03.01.001	Demaniale	142	101	8.590	PG	MARSCIANO		No	24/07/2007	TRASFERIMENTO A TITOLO GRATUITO	Valore catastale	0,00	0,00	UMBRIA TPL E MOBILITA' S.p.A.	
30441	TERRENI DEMANIALI	1.2.2.01.03.01.001	Demaniale	143	53	10.880	PG	MARSCIANO		No	24/07/2007	TRASFERIMENTO A TITOLO GRATUITO	Valore catastale	0,00	0,00	UMBRIA TPL E MOBILITA' S.p.A.	
30480	TERRENI DEMANIALI	1.2.2.01.03.01.001	Demaniale	34	122	110	PG	MASSA MARTANA		No	24/11/1985	ACQUISIZIONE	Valore catastale	16,25	16,25	AGENZIA FORESTALE REGIONALE	Il valore del bene è stato determinato con il criterio Valore Catastale in quanto non si conosce il valore di acquisizione
30481	TERRENI DEMANIALI	1.2.2.01.03.01.001	Demaniale	34	373	470	PG	MASSA MARTANA		No	24/12/1985	ACQUISIZIONE	Valore catastale	237,25	237,25	AGENZIA FORESTALE REGIONALE	Il valore del bene è stato determinato con il criterio Valore Catastale in quanto non si conosce il valore di acquisizione
30482	TERRENI DEMANIALI	1.2.2.01.03.01.001	Demaniale	34	374	100	PG	MASSA MARTANA		No	24/11/1985	ACQUISIZIONE	Valore catastale	14,63	14,63	AGENZIA FORESTALE REGIONALE	Il valore del bene è stato determinato con il criterio Valore Catastale in quanto non si conosce il valore di acquisizione

PATRIMONIO IMMOBILIARE REGIONE UMBRIA
Prospetto Terreni al 31/12/2019

Sviluppumbria S.p.A.

Numero Identificativo (da sistema informativo)	Classificazione secondo il piano dei conti dello Stato Patrimoniale in base al D.lgs.118/2011 (Descrizione)	Classificazione secondo il piano dei conti dello Stato Patrimoniale in base al D.lgs.118/2011 (Codice)	Classificazione ai sensi del codice civile (demaniale,disponibile, indisponibile)	Foglio	Particella	Superficie mq	Provincia	Comune	Località	Bene soggetto ad ammortamento	Data di acquisizione	Modalità di acquisizione	Criterio di valutazione secondo i principi del D.lgs 118/2011	Valore dell'immobile secondo i principi del D.lgs 118/2011 al 31/12/2019 (euro)	Valore dell'immobile secondo i principi del D.lgs 118/2011 al 31/12/2018 (euro)	Ente Gestore	Note
30483	TERRENI DEMANIALI	1.2.2.01.03.01.001	Demaniale	43	37	15.560	PG	MASSA MARTANA		No	24/07/2007	TRASFERIMENTO A TITOLO GRATUITO	Valore catastale	0,00	0,00	UMBRIA TPL E MOBILITA' S.p.A.	
30484	TERRENI DEMANIALI	1.2.2.01.03.01.001	Demaniale	43	44	1.380	PG	MASSA MARTANA		No	24/07/2007	TRASFERIMENTO A TITOLO GRATUITO	Valore catastale	984,75	984,75	UMBRIA TPL E MOBILITA' S.p.A.	
30485	TERRENI DEMANIALI	1.2.2.01.03.01.001	Demaniale	44	167	180	PG	MASSA MARTANA		No	24/07/2007	TRASFERIMENTO A TITOLO GRATUITO	Valore catastale	165,75	165,75	UMBRIA TPL E MOBILITA' S.p.A.	
30486	TERRENI DEMANIALI	1.2.2.01.03.01.001	Demaniale	44	178	12.600	PG	MASSA MARTANA		No	24/07/2007	TRASFERIMENTO A TITOLO GRATUITO	Valore catastale	0,00	0,00	UMBRIA TPL E MOBILITA' S.p.A.	
30487	TERRENI DEMANIALI	1.2.2.01.03.01.001	Demaniale	44	179	410	PG	MASSA MARTANA		No	24/07/2007	TRASFERIMENTO A TITOLO GRATUITO	Valore catastale	378,63	378,63	UMBRIA TPL E MOBILITA' S.p.A.	
30488	TERRENI DEMANIALI	1.2.2.01.03.01.001	Demaniale	44	188	3.580	PG	MASSA MARTANA		No	24/07/2007	TRASFERIMENTO A TITOLO GRATUITO	Valore catastale	0,00	0,00	UMBRIA TPL E MOBILITA' S.p.A.	
30489	TERRENI DEMANIALI	1.2.2.01.03.01.001	Demaniale	44	275	70	PG	MASSA MARTANA		No	09/01/2009	ACQUISIZIONE	Valore acquisizione	127,28	127,28	UMBRIA TPL E MOBILITA' S.p.A.	
30490	TERRENI DEMANIALI	1.2.2.01.03.01.001	Demaniale	44	758	726	PG	MASSA MARTANA		No	30/10/2009	ACQUISIZIONE	Valore acquisizione	1.726,59	1.726,59	UMBRIA TPL E MOBILITA' S.p.A.	
30491	TERRENI DEMANIALI	1.2.2.01.03.01.001	Demaniale	44	760	68	PG	MASSA MARTANA		No	30/10/2009	ACQUISIZIONE	Valore acquisizione	146,61	146,61	UMBRIA TPL E MOBILITA' S.p.A.	
30492	TERRENI DEMANIALI	1.2.2.01.03.01.001	Demaniale	44	762	381	PG	MASSA MARTANA		No	30/10/2009	ACQUISIZIONE	Valore acquisizione	803,96	803,96	UMBRIA TPL E MOBILITA' S.p.A.	
30493	TERRENI DEMANIALI	1.2.2.01.03.01.001	Demaniale	44	764	61	PG	MASSA MARTANA		No	09/01/2009	ACQUISIZIONE	Valore acquisizione	110,91	110,91	UMBRIA TPL E MOBILITA' S.p.A.	
30494	TERRENI DEMANIALI	1.2.2.01.03.01.001	Demaniale	44	768	432	PG	MASSA MARTANA		No	09/01/2009	ACQUISIZIONE	Valore acquisizione	807,13	807,13	UMBRIA TPL E MOBILITA' S.p.A.	
30495	TERRENI DEMANIALI	1.2.2.01.03.01.001	Demaniale	44	770	635	PG	MASSA MARTANA		No	09/01/2009	ACQUISIZIONE	Valore acquisizione	792,53	792,53	UMBRIA TPL E MOBILITA' S.p.A.	
30496	TERRENI DEMANIALI	1.2.2.01.03.01.001	Demaniale	44	771	3.215	PG	MASSA MARTANA	Via Tiberina, snc	No	09/01/2009	ACQUISIZIONE	Valore acquisizione	5.845,47	5.845,47	UMBRIA TPL E MOBILITA' S.p.A.	
30497	TERRENI DEMANIALI	1.2.2.01.03.01.001	Demaniale	44	772	275	PG	MASSA MARTANA	Via Tiberina, snc	No	09/01/2009	ACQUISIZIONE	Valore acquisizione	500,00	500,00	UMBRIA TPL E MOBILITA' S.p.A.	
30498	TERRENI DEMANIALI	1.2.2.01.03.01.001	Demaniale	44	773	1.647	PG	MASSA MARTANA		No	09/01/2009	ACQUISIZIONE	Valore acquisizione	2.994,55	2.994,55	UMBRIA TPL E MOBILITA' S.p.A.	
30499	TERRENI DEMANIALI	1.2.2.01.03.01.001	Demaniale	44	774	63	PG	MASSA MARTANA	Via Tiberina, snc	No	09/01/2009	ACQUISIZIONE	Valore acquisizione	114,55	114,55	UMBRIA TPL E MOBILITA' S.p.A.	
30500	TERRENI DEMANIALI	1.2.2.01.03.01.001	Demaniale	44	775	1.060	PG	MASSA MARTANA	Vocabolo Molinaccio Mezzanelli, snc	No	24/07/2007	ACQUISIZIONE	Valore catastale	0,00	0,00	UMBRIA TPL E MOBILITA' S.p.A.	
30501	TERRENI DEMANIALI	1.2.2.01.03.01.001	Demaniale	44	805	165	PG	MASSA MARTANA		No	30/10/2009	ACQUISIZIONE	Valore acquisizione	348,16	348,16	UMBRIA TPL E MOBILITA' S.p.A.	
30502	TERRENI DEMANIALI	1.2.2.01.03.01.001	Demaniale	45	102	3.630	PG	MASSA MARTANA		No	24/07/2007	ACQUISIZIONE	Valore catastale	0,00	0,00	UMBRIA TPL E MOBILITA' S.p.A.	

PATRIMONIO IMMOBILIARE REGIONE UMBRIA
Prospetto Terreni al 31/12/2019

Sviluppumbria S.p.A.

Numero Identificativo (da sistema informativo)	Classificazione secondo il piano dei conti dello Stato Patrimoniale in base al D.lgs.118/2011 (Descrizione)	Classificazione secondo il piano dei conti dello Stato Patrimoniale in base al D.lgs.118/2011 (Codice)	Classificazione ai sensi del codice civile (demaniale,disponibile, indisponibile)	Foglio	Particella	Superficie mq	Provincia	Comune	Località	Bene soggetto ad ammortamento	Data di acquisizione	Modalità di acquisizione	Criterio di valutazione secondo i principi del D.lgs 118/2011	Valore dell'immobile secondo i principi del D.lgs 118/2011 al 31/12/2019 (euro)	Valore dell'immobile secondo i principi del D.lgs 118/2011 al 31/12/2018 (euro)	Ente Gestore	Note
30503	TERRENI DEMANIALI	1.2.2.01.03.01.001	Demaniale	45	109	220	PG	MASSA MARTANA		No	24/07/2007	TRASFERIMENTO A TITOLO GRATUITO	Valore catastale	22,75	22,75	UMBRIA TPL E MOBILITA' S.p.A.	
30504	TERRENI DEMANIALI	1.2.2.01.03.01.001	Demaniale	45	122	260	PG	MASSA MARTANA		No	24/07/2007	TRASFERIMENTO A TITOLO GRATUITO	Valore catastale	185,25	185,25	UMBRIA TPL E MOBILITA' S.p.A.	
30505	TERRENI DEMANIALI	1.2.2.01.03.01.001	Demaniale	46	316	3.560	PG	MASSA MARTANA		No	24/07/2007	TRASFERIMENTO A TITOLO GRATUITO	Valore catastale	0,00	0,00	UMBRIA TPL E MOBILITA' S.p.A.	
30506	TERRENI DEMANIALI	1.2.2.01.03.01.001	Demaniale	46	799	484	PG	MASSA MARTANA		No	09/01/2009	ACQUISIZIONE	Valore acquisizione	870,69	870,69	UMBRIA TPL E MOBILITA' S.p.A.	
30507	TERRENI DEMANIALI	1.2.2.01.03.01.001	Demaniale	46	800	396	PG	MASSA MARTANA		No	09/01/2009	ACQUISIZIONE	Valore acquisizione	712,38	712,38	UMBRIA TPL E MOBILITA' S.p.A.	
30508	TERRENI DEMANIALI	1.2.2.01.03.01.001	Demaniale	51	19	1.900	PG	MASSA MARTANA		No	24/07/2007	TRASFERIMENTO A TITOLO GRATUITO	Valore catastale	0,00	0,00	UMBRIA TPL E MOBILITA' S.p.A.	
30509	TERRENI DEMANIALI	1.2.2.01.03.01.001	Demaniale	51	58	170	PG	MASSA MARTANA		No	24/07/2007	TRASFERIMENTO A TITOLO GRATUITO	Valore catastale	17,88	17,88	UMBRIA TPL E MOBILITA' S.p.A.	
30510	TERRENI DEMANIALI	1.2.2.01.03.01.001	Demaniale	51	59	10.420	PG	MASSA MARTANA		No	24/07/2007	TRASFERIMENTO A TITOLO GRATUITO	Valore catastale	0,00	0,00	UMBRIA TPL E MOBILITA' S.p.A.	
30511	TERRENI DEMANIALI	1.2.2.01.03.01.001	Demaniale	51	91	410	PG	MASSA MARTANA		No	24/07/2007	TRASFERIMENTO A TITOLO GRATUITO	Valore catastale	40,63	40,63	UMBRIA TPL E MOBILITA' S.p.A.	
30512	TERRENI DEMANIALI	1.2.2.01.03.01.001	Demaniale	51	145	110	PG	MASSA MARTANA		No	24/07/2007	TRASFERIMENTO A TITOLO GRATUITO	Valore catastale	11,38	11,38	UMBRIA TPL E MOBILITA' S.p.A.	
30513	TERRENI DEMANIALI	1.2.2.01.03.01.001	Demaniale	51	146	200	PG	MASSA MARTANA		No	24/07/2007	TRASFERIMENTO A TITOLO GRATUITO	Valore catastale	19,50	19,50	UMBRIA TPL E MOBILITA' S.p.A.	
30514	TERRENI DEMANIALI	1.2.2.01.03.01.001	Demaniale	51	182	1.400	PG	MASSA MARTANA		No	24/07/2007	TRASFERIMENTO A TITOLO GRATUITO	Valore catastale	999,38	999,38	UMBRIA TPL E MOBILITA' S.p.A.	
30515	TERRENI DEMANIALI	1.2.2.01.03.01.001	Demaniale	51	183	3.300	PG	MASSA MARTANA		No	24/07/2007	TRASFERIMENTO A TITOLO GRATUITO	Valore catastale	0,00	0,00	UMBRIA TPL E MOBILITA' S.p.A.	
30516	TERRENI DEMANIALI	1.2.2.01.03.01.001	Demaniale	51	185	206	PG	MASSA MARTANA		No	24/07/2007	TRASFERIMENTO A TITOLO GRATUITO	Valore catastale	146,25	146,25	UMBRIA TPL E MOBILITA' S.p.A.	
30517	TERRENI DEMANIALI	1.2.2.01.03.01.001	Demaniale	51	186	590	PG	MASSA MARTANA		No	24/07/2007	TRASFERIMENTO A TITOLO GRATUITO	Valore catastale	643,50	643,50	UMBRIA TPL E MOBILITA' S.p.A.	
30518	TERRENI DEMANIALI	1.2.2.01.03.01.001	Demaniale	51	525	30	PG	MASSA MARTANA	Frazione Mezzanelli, snc	No	24/07/2007	TRASFERIMENTO A TITOLO GRATUITO	Valore catastale	0,00	0,00	UMBRIA TPL E MOBILITA' S.p.A.	
30519	TERRENI DEMANIALI	1.2.2.01.03.01.001	Demaniale	51	526	34	PG	MASSA MARTANA		No	24/07/2007	TRASFERIMENTO A TITOLO GRATUITO	Valore catastale	24,38	24,38	UMBRIA TPL E MOBILITA' S.p.A.	
30520	TERRENI DEMANIALI	1.2.2.01.03.01.001	Demaniale	51	587	442	PG	MASSA MARTANA		No	09/01/2009	ACQUISIZIONE	Valore acquisizione	795,14	795,14	UMBRIA TPL E MOBILITA' S.p.A.	
30521	TERRENI DEMANIALI	1.2.2.01.03.01.001	Demaniale	51	588	278	PG	MASSA MARTANA		No	09/01/2009	ACQUISIZIONE	Valore acquisizione	500,11	500,11	UMBRIA TPL E MOBILITA' S.p.A.	
30522	TERRENI DEMANIALI	1.2.2.01.03.01.001	Demaniale	51	589	2.077	PG	MASSA MARTANA		No	09/01/2009	ACQUISIZIONE	Valore acquisizione	3.736,42	3.736,42	UMBRIA TPL E MOBILITA' S.p.A.	

PATRIMONIO IMMOBILIARE REGIONE UMBRIA
Prospetto Terreni al 31/12/2019

Sviluppumbria S.p.A.

Numero Identificativo (da sistema informativo)	Classificazione secondo il piano dei conti dello Stato Patrimoniale in base al D.lgs.118/2011 (Descrizione)	Classificazione secondo il piano dei conti dello Stato Patrimoniale in base al D.lgs.118/2011 (Codice)	Classificazione ai sensi del codice civile (demaniale,disponibile, indisponibile)	Foglio	Particella	Superficie mq	Provincia	Comune	Località	Bene soggetto ad ammortamento	Data di acquisizione	Modalità di acquisizione	Criterio di valutazione secondo i principi del D.lgs 118/2011	Valore dell'immobile secondo i principi del D.lgs 118/2011 al 31/12/2019 (euro)	Valore dell'immobile secondo i principi del D.lgs 118/2011 al 31/12/2018 (euro)	Ente Gestore	Note
30523	TERRENI DEMANIALI	1.2.2.01.03.01.001	Demaniale	51	590	1.060	PG	MASSA MARTANA		No	09/01/2009	ACQUISIZIONE	Valore acquisizione	1.906,89	1.906,89	UMBRIA TPL E MOBILITA' S.p.A.	
30524	TERRENI DEMANIALI	1.2.2.01.03.01.001	Demaniale	51	591	553	PG	MASSA MARTANA		No	09/01/2009	ACQUISIZIONE	Valore acquisizione	994,82	994,82	UMBRIA TPL E MOBILITA' S.p.A.	
30525	TERRENI DEMANIALI	1.2.2.01.03.01.001	Demaniale	51	593	53	PG	MASSA MARTANA		No	09/01/2009	ACQUISIZIONE	Valore acquisizione	154,37	154,37	UMBRIA TPL E MOBILITA' S.p.A.	
30526	TERRENI DEMANIALI	1.2.2.01.03.01.001	Demaniale	51	603	246	PG	MASSA MARTANA		No	09/01/2009	ACQUISIZIONE	Valore acquisizione	716,48	716,48	UMBRIA TPL E MOBILITA' S.p.A.	
30527	TERRENI DEMANIALI	1.2.2.01.03.01.001	Demaniale	51	619	2.787	PG	MASSA MARTANA		No	30/10/2009	ACQUISIZIONE	Valore acquisizione	1.654,90	1.654,90	UMBRIA TPL E MOBILITA' S.p.A.	
30528	TERRENI DEMANIALI	1.2.2.01.03.01.001	Demaniale	51	622	50	PG	MASSA MARTANA		No	09/01/2009	ACQUISIZIONE	Valore acquisizione	34,39	34,39	UMBRIA TPL E MOBILITA' S.p.A.	
30529	TERRENI DEMANIALI	1.2.2.01.03.01.001	Demaniale	51	625	724	PG	MASSA MARTANA		No	09/01/2009	ACQUISIZIONE	Valore acquisizione	800,87	800,87	UMBRIA TPL E MOBILITA' S.p.A.	
30530	TERRENI DEMANIALI	1.2.2.01.03.01.001	Demaniale	51	627	127	PG	MASSA MARTANA		No	09/01/2009	ACQUISIZIONE	Valore acquisizione	292,59	292,59	UMBRIA TPL E MOBILITA' S.p.A.	
30531	TERRENI DEMANIALI	1.2.2.01.03.01.001	Demaniale	51	628	3.029	PG	MASSA MARTANA		No	09/01/2009	ACQUISIZIONE	Valore acquisizione	3.350,60	3.350,60	UMBRIA TPL E MOBILITA' S.p.A.	
30532	TERRENI DEMANIALI	1.2.2.01.03.01.001	Demaniale	51	634	41	PG	MASSA MARTANA		No	09/01/2009	ACQUISIZIONE	Valore acquisizione	45,35	45,35	UMBRIA TPL E MOBILITA' S.p.A.	
30533	TERRENI DEMANIALI	1.2.2.01.03.01.001	Demaniale	51	636	158	PG	MASSA MARTANA		No	09/01/2009	ACQUISIZIONE	Valore acquisizione	174,77	174,77	UMBRIA TPL E MOBILITA' S.p.A.	
30534	TERRENI DEMANIALI	1.2.2.01.03.01.001	Demaniale	51	637	14	PG	MASSA MARTANA	Vocabolo Ripi Mezzanelli, snc	No	09/01/2009	ACQUISIZIONE	Valore acquisizione	33,99	33,99	UMBRIA TPL E MOBILITA' S.p.A.	
30535	TERRENI DEMANIALI	1.2.2.01.03.01.001	Demaniale	51	639	340	PG	MASSA MARTANA		No	09/01/2009	ACQUISIZIONE	Valore acquisizione	375,06	375,06	UMBRIA TPL E MOBILITA' S.p.A.	
30536	TERRENI DEMANIALI	1.2.2.01.03.01.001	Demaniale	51	640	2	PG	MASSA MARTANA		No	09/01/2009	ACQUISIZIONE	Valore acquisizione	2,21	2,21	UMBRIA TPL E MOBILITA' S.p.A.	
30537	TERRENI DEMANIALI	1.2.2.01.03.01.001	Demaniale	51	641	1.607	PG	MASSA MARTANA		No	09/01/2009	ACQUISIZIONE	Valore acquisizione	1.778,65	1.778,65	UMBRIA TPL E MOBILITA' S.p.A.	
30538	TERRENI DEMANIALI	1.2.2.01.03.01.001	Demaniale	51	644	214	PG	MASSA MARTANA		No	09/01/2009	ACQUISIZIONE	Valore acquisizione	161,14	161,14	UMBRIA TPL E MOBILITA' S.p.A.	
30539	TERRENI DEMANIALI	1.2.2.01.03.01.001	Demaniale	51	646	20	PG	MASSA MARTANA		No	09/01/2009	ACQUISIZIONE	Valore acquisizione	15,06	15,06	UMBRIA TPL E MOBILITA' S.p.A.	
30540	TERRENI DEMANIALI	1.2.2.01.03.01.001	Demaniale	51	649	541	PG	MASSA MARTANA		No	09/01/2009	ACQUISIZIONE	Valore acquisizione	1.144,69	1.144,69	UMBRIA TPL E MOBILITA' S.p.A.	
30541	TERRENI DEMANIALI	1.2.2.01.03.01.001	Demaniale	51	651	102	PG	MASSA MARTANA		No	09/01/2009	ACQUISIZIONE	Valore acquisizione	215,82	215,82	UMBRIA TPL E MOBILITA' S.p.A.	
30542	TERRENI DEMANIALI	1.2.2.01.03.01.001	Demaniale	51	652	104	PG	MASSA MARTANA		No	09/01/2009	ACQUISIZIONE	Valore acquisizione	220,05	220,05	UMBRIA TPL E MOBILITA' S.p.A.	

PATRIMONIO IMMOBILIARE REGIONE UMBRIA
Prospetto Terreni al 31/12/2019

Sviluppumbria S.p.A.

Numero Identificativo (da sistema informativo)	Classificazione secondo il piano dei conti dello Stato Patrimoniale in base al D.lgs.118/2011 (Descrizione)	Classificazione secondo il piano dei conti dello Stato Patrimoniale in base al D.lgs.118/2011 (Codice)	Classificazione ai sensi del codice civile (demaniale,disponibile, indisponibile)	Foglio	Particella	Superficie mq	Provincia	Comune	Località	Bene soggetto ad ammortamento	Data di acquisizione	Modalità di acquisizione	Criterio di valutazione secondo i principi del D.lgs 118/2011	Valore dell'immobile secondo i principi del D.lgs 118/2011 al 31/12/2019 (euro)	Valore dell'immobile secondo i principi del D.lgs 118/2011 al 31/12/2018 (euro)	Ente Gestore	Note
30543	TERRENI DEMANIALI	1.2.2.01.03.01.001	Demaniale	51	657	217	PG	MASSA MARTANA		No	09/01/2009	ACQUISIZIONE	Valore acquisizione	163,41	163,41	UMBRIA TPL E MOBILITA' S.p.A.	
30544	TERRENI DEMANIALI	1.2.2.01.03.01.001	Demaniale	51	665	633	PG	MASSA MARTANA		No	09/01/2009	ACQUISIZIONE	Valore acquisizione	1.404,95	1.404,95	UMBRIA TPL E MOBILITA' S.p.A.	
30545	TERRENI DEMANIALI	1.2.2.01.03.01.001	Demaniale	51	668	82	PG	MASSA MARTANA		No	09/01/2009	ACQUISIZIONE	Valore acquisizione	173,49	173,49	UMBRIA TPL E MOBILITA' S.p.A.	
30546	TERRENI DEMANIALI	1.2.2.01.03.01.001	Demaniale	51	672	113	PG	MASSA MARTANA	Vocabolo Ripi, Mezzanelli, SNC	No	09/01/2009	ACQUISIZIONE	Valore acquisizione	263,20	263,20	UMBRIA TPL E MOBILITA' S.p.A.	
30547	TERRENI DEMANIALI	1.2.2.01.03.01.001	Demaniale	51	674	945	PG	MASSA MARTANA		No	09/01/2009	ACQUISIZIONE	Valore acquisizione	2.177,15	2.177,15	UMBRIA TPL E MOBILITA' S.p.A.	
30548	TERRENI DEMANIALI	1.2.2.01.03.01.001	Demaniale	51	676	153	PG	MASSA MARTANA		No	02/02/2009	ACQUISIZIONE	Valore acquisizione	232,91	232,91	UMBRIA TPL E MOBILITA' S.p.A.	
30549	TERRENI DEMANIALI	1.2.2.01.03.01.001	Demaniale	6	55	900	PG	MASSA MARTANA		No	04/12/2009	TRASFERIMENTO A TITOLO GRATUITO	Valore catastale	60,13	60,13	PROVINCIA	
30550	TERRENI DEMANIALI	1.2.2.01.03.01.001	Demaniale	6	56	80	PG	MASSA MARTANA		No	04/12/2009	TRASFERIMENTO A TITOLO GRATUITO	Valore catastale	4,88	4,88	PROVINCIA	
30551	TERRENI DEMANIALI	1.2.2.01.03.01.001	Demaniale	6	57	200	PG	MASSA MARTANA		No	04/12/2009	TRASFERIMENTO A TITOLO GRATUITO	Valore catastale	74,75	74,75	PROVINCIA	
30552	TERRENI DEMANIALI	1.2.2.01.03.01.001	Demaniale	6	58	320	PG	MASSA MARTANA		No	04/12/2009	TRASFERIMENTO A TITOLO GRATUITO	Valore catastale	120,25	120,25	PROVINCIA	
30553	TERRENI DEMANIALI	1.2.2.01.03.01.001	Demaniale	6	59	20	PG	MASSA MARTANA		No	04/12/2009	TRASFERIMENTO A TITOLO GRATUITO	Valore catastale	1,63	1,63	PROVINCIA	
30554	TERRENI DEMANIALI	1.2.2.01.03.01.001	Demaniale	6	60	240	PG	MASSA MARTANA		No	04/12/2009	TRASFERIMENTO A TITOLO GRATUITO	Valore catastale	50,38	50,38	PROVINCIA	
30555	TERRENI DEMANIALI	1.2.2.01.03.01.001	Demaniale	6	61	50	PG	MASSA MARTANA		No	04/12/2009	TRASFERIMENTO A TITOLO GRATUITO	Valore catastale	19,50	19,50	PROVINCIA	
30556	TERRENI DEMANIALI	1.2.2.01.03.01.001	Demaniale	8	225	330	PG	MASSA MARTANA		No	04/12/2009	TRASFERIMENTO A TITOLO GRATUITO	Valore catastale	125,13	125,13	PROVINCIA	
30557	TERRENI DEMANIALI	1.2.2.01.03.01.001	Demaniale	8	226	140	PG	MASSA MARTANA		No	04/12/2009	TRASFERIMENTO A TITOLO GRATUITO	Valore catastale	16,25	16,25	PROVINCIA	
30558	TERRENI DEMANIALI	1.2.2.01.03.01.001	Demaniale	8	227	220	PG	MASSA MARTANA		No	04/12/2009	TRASFERIMENTO A TITOLO GRATUITO	Valore catastale	30,88	30,88	PROVINCIA	
30559	TERRENI DEMANIALI	1.2.2.01.03.01.001	Demaniale	8	228	130	PG	MASSA MARTANA		No	04/12/2009	TRASFERIMENTO A TITOLO GRATUITO	Valore catastale	48,75	48,75	PROVINCIA	
30560	TERRENI DEMANIALI	1.2.2.01.03.01.001	Demaniale	8	229	480	PG	MASSA MARTANA		No	04/12/2009	TRASFERIMENTO A TITOLO GRATUITO	Valore catastale	182,00	182,00	PROVINCIA	
30561	TERRENI DEMANIALI	1.2.2.01.03.01.001	Demaniale	8	230	450	PG	MASSA MARTANA		No	04/12/2009	TRASFERIMENTO A TITOLO GRATUITO	Valore catastale	225,88	225,88	PROVINCIA	
30562	TERRENI DEMANIALI	1.2.2.01.03.01.001	Demaniale	8	231	85	PG	MASSA MARTANA		No	04/12/2009	TRASFERIMENTO A TITOLO GRATUITO	Valore catastale	32,50	32,50	PROVINCIA	

PATRIMONIO IMMOBILIARE REGIONE UMBRIA
Prospetto Terreni al 31/12/2019

Sviluppumbria S.p.A.

Numero Identificativo (da sistema informativo)	Classificazione secondo il piano dei conti dello Stato Patrimoniale in base al D.lgs.118/2011 (Descrizione)	Classificazione secondo il piano dei conti dello Stato Patrimoniale in base al D.lgs.118/2011 (Codice)	Classificazione ai sensi del codice civile (demaniale,disponibile, indisponibile)	Foglio	Particella	Superficie mq	Provincia	Comune	Località	Bene soggetto ad ammortamento	Data di acquisizione	Modalità di acquisizione	Criterio di valutazione secondo i principi del D.lgs 118/2011	Valore dell'immobile secondo i principi del D.lgs 118/2011 al 31/12/2019 (euro)	Valore dell'immobile secondo i principi del D.lgs 118/2011 al 31/12/2018 (euro)	Ente Gestore	Note
30563	TERRENI DEMANIALI	1.2.2.01.03.01.001	Demaniale	8	232	5	PG	MASSA MARTANA		No	04/12/2009	TRASFERIMENTO A TITOLO GRATUITO	Valore catastale	1,63	1,63	PROVINCIA	
30564	TERRENI DEMANIALI	1.2.2.01.03.01.001	Demaniale	10	120	100	PG	MASSA MARTANA		No	04/12/2009	TRASFERIMENTO A TITOLO GRATUITO	Valore catastale	37,38	37,38	PROVINCIA	
30565	TERRENI DEMANIALI	1.2.2.01.03.01.001	Demaniale	10	121	400	PG	MASSA MARTANA		No	04/12/2009	TRASFERIMENTO A TITOLO GRATUITO	Valore catastale	27,63	27,63	PROVINCIA	
30566	TERRENI DEMANIALI	1.2.2.01.03.01.001	Demaniale	10	122	200	PG	MASSA MARTANA		No	04/12/2009	TRASFERIMENTO A TITOLO GRATUITO	Valore catastale	13,00	13,00	PROVINCIA	
30567	TERRENI DEMANIALI	1.2.2.01.03.01.001	Demaniale	10	123	140	PG	MASSA MARTANA		No	04/12/2009	TRASFERIMENTO A TITOLO GRATUITO	Valore catastale	11,38	11,38	PROVINCIA	
30568	TERRENI DEMANIALI	1.2.2.01.03.01.001	Demaniale	10	124	80	PG	MASSA MARTANA		No	04/12/2009	TRASFERIMENTO A TITOLO GRATUITO	Valore catastale	0,00	0,00	PROVINCIA	
30569	TERRENI DEMANIALI	1.2.2.01.03.01.001	Demaniale	11	64	40	PG	MASSA MARTANA		No	04/12/2009	TRASFERIMENTO A TITOLO GRATUITO	Valore catastale	3,25	3,25	PROVINCIA	
30570	TERRENI DEMANIALI	1.2.2.01.03.01.001	Demaniale	11	65	190	PG	MASSA MARTANA		No	04/12/2009	TRASFERIMENTO A TITOLO GRATUITO	Valore catastale	0,00	0,00	PROVINCIA	
30571	TERRENI DEMANIALI	1.2.2.01.03.01.001	Demaniale	11	66	480	PG	MASSA MARTANA		No	04/12/2009	TRASFERIMENTO A TITOLO GRATUITO	Valore catastale	201,50	201,50	PROVINCIA	
30572	TERRENI DEMANIALI	1.2.2.01.03.01.001	Demaniale	11	67	130	PG	MASSA MARTANA		No	04/12/2009	TRASFERIMENTO A TITOLO GRATUITO	Valore catastale	55,25	55,25	PROVINCIA	
30573	TERRENI DEMANIALI	1.2.2.01.03.01.001	Demaniale	11	68	30	PG	MASSA MARTANA		No	04/12/2009	TRASFERIMENTO A TITOLO GRATUITO	Valore catastale	11,38	11,38	PROVINCIA	
30574	TERRENI DEMANIALI	1.2.2.01.03.01.001	Demaniale	11	69	660	PG	MASSA MARTANA		No	04/12/2009	TRASFERIMENTO A TITOLO GRATUITO	Valore catastale	55,25	55,25	PROVINCIA	
30575	TERRENI DEMANIALI	1.2.2.01.03.01.001	Demaniale	11	73	110	PG	MASSA MARTANA		No	04/12/2009	TRASFERIMENTO A TITOLO GRATUITO	Valore catastale	16,25	16,25	PROVINCIA	
30576	TERRENI DEMANIALI	1.2.2.01.03.01.001	Demaniale	15	265	300	PG	MASSA MARTANA		No	04/12/2009	TRASFERIMENTO A TITOLO GRATUITO	Valore catastale	151,13	151,13	PROVINCIA	
30577	TERRENI DEMANIALI	1.2.2.01.03.01.001	Demaniale	15	266	50	PG	MASSA MARTANA		No	04/12/2009	TRASFERIMENTO A TITOLO GRATUITO	Valore catastale	24,38	24,38	PROVINCIA	
30578	TERRENI DEMANIALI	1.2.2.01.03.01.001	Demaniale	16	117	2.290	PG	MASSA MARTANA		No	04/12/2009	TRASFERIMENTO A TITOLO GRATUITO	Valore catastale	1.153,75	1.153,75	PROVINCIA	
30579	TERRENI DEMANIALI	1.2.2.01.03.01.001	Demaniale	16	120	120	PG	MASSA MARTANA		No	04/12/2009	TRASFERIMENTO A TITOLO GRATUITO	Valore catastale	13,00	13,00	PROVINCIA	
30580	TERRENI DEMANIALI	1.2.2.01.03.01.001	Demaniale	16	121	350	PG	MASSA MARTANA		No	04/12/2009	TRASFERIMENTO A TITOLO GRATUITO	Valore catastale	175,50	175,50	PROVINCIA	
30581	TERRENI DEMANIALI	1.2.2.01.03.01.001	Demaniale	16	122	300	PG	MASSA MARTANA		No	04/12/2009	TRASFERIMENTO A TITOLO GRATUITO	Valore catastale	32,50	32,50	PROVINCIA	
30582	TERRENI DEMANIALI	1.2.2.01.03.01.001	Demaniale	16	123	30	PG	MASSA MARTANA		No	04/12/2009	TRASFERIMENTO A TITOLO GRATUITO	Valore catastale	4,88	4,88	PROVINCIA	

PATRIMONIO IMMOBILIARE REGIONE UMBRIA
Prospetto Terreni al 31/12/2019

Sviluppumbria S.p.A.

Numero Identificativo (da sistema informativo)	Classificazione secondo il piano dei conti dello Stato Patrimoniale in base al D.lgs.118/2011 (Descrizione)	Classificazione secondo il piano dei conti dello Stato Patrimoniale in base al D.lgs.118/2011 (Codice)	Classificazione ai sensi del codice civile (demaniale,disponibile, indisponibile)	Foglio	Particella	Superficie mq	Provincia	Comune	Località	Bene soggetto ad ammortamento	Data di acquisizione	Modalità di acquisizione	Criterio di valutazione secondo i principi del D.lgs 118/2011	Valore dell'immobile secondo i principi del D.lgs 118/2011 al 31/12/2019 (euro)	Valore dell'immobile secondo i principi del D.lgs 118/2011 al 31/12/2018 (euro)	Ente Gestore	Note
30583	TERRENI DEMANIALI	1.2.2.01.03.01.001	Demaniale	17	199	5.050	PG	MASSA MARTANA		No	04/12/2009	TRASFERIMENTO A TITOLO GRATUITO	Valore catastale	719,88	719,88	PROVINCIA	
30584	TERRENI DEMANIALI	1.2.2.01.03.01.001	Demaniale	22	572	530	PG	MASSA MARTANA		No	04/12/2009	TRASFERIMENTO A TITOLO GRATUITO	Valore catastale	61,75	61,75	PROVINCIA	
30585	TERRENI DEMANIALI	1.2.2.01.03.01.001	Demaniale	22	612	600	PG	MASSA MARTANA		No	04/12/2009	TRASFERIMENTO A TITOLO GRATUITO	Valore catastale	175,50	175,50	PROVINCIA	
30586	TERRENI DEMANIALI	1.2.2.01.03.01.001	Demaniale	22	613	620	PG	MASSA MARTANA		No	04/12/2009	TRASFERIMENTO A TITOLO GRATUITO	Valore catastale	182,00	182,00	PROVINCIA	
30587	TERRENI DEMANIALI	1.2.2.01.03.01.001	Demaniale	22	615	90	PG	MASSA MARTANA		No	04/12/2009	TRASFERIMENTO A TITOLO GRATUITO	Valore catastale	8,13	8,13	PROVINCIA	
30588	TERRENI DEMANIALI	1.2.2.01.03.01.001	Demaniale	22	616	290	PG	MASSA MARTANA		No	04/12/2009	TRASFERIMENTO A TITOLO GRATUITO	Valore catastale	146,25	146,25	PROVINCIA	
30589	TERRENI DEMANIALI	1.2.2.01.03.01.001	Demaniale	22	622	150	PG	MASSA MARTANA		No	04/12/2009	TRASFERIMENTO A TITOLO GRATUITO	Valore catastale	17,88	17,88	PROVINCIA	
30590	TERRENI DEMANIALI	1.2.2.01.03.01.001	Demaniale	51	670	52	PG	MASSA MARTANA	Vocabolo Ripi Mezzanelli, snc	No	10/03/2010	ACQUISIZIONE	Valore catastale	0,00	0,00	UMBRIA TPL E MOBILITA' S.p.A.	Il valore del bene è stato determinato con il criterio Valore Catastale in quanto non si conosce il valore di acquisizione-Valore non presente in quanto il reddito domenicale per la tipologia del bene è uguale a 0
30593	TERRENI DEMANIALI	1.2.2.01.03.01.001	Demaniale	8	25	5.550	PG	MONTE CASTELLO DI VIBIO		No	24/07/2007	TRASFERIMENTO A TITOLO GRATUITO	Valore catastale	0,00	0,00	UMBRIA TPL E MOBILITA' S.p.A.	
30597	TERRENI DEMANIALI	1.2.2.01.03.01.001	Demaniale	14	78	13.090	PG	MONTE CASTELLO DI VIBIO		No	24/07/2007	TRASFERIMENTO A TITOLO GRATUITO	Valore catastale	0,00	0,00	UMBRIA TPL E MOBILITA' S.p.A.	
30596	TERRENI DEMANIALI	1.2.2.01.03.01.001	Demaniale	14	76	710	PG	MONTE CASTELLO DI VIBIO		No	24/07/2007	TRASFERIMENTO A TITOLO GRATUITO	Valore catastale	775,13	775,13	UMBRIA TPL E MOBILITA' S.p.A.	
30595	TERRENI DEMANIALI	1.2.2.01.03.01.001	Demaniale	8	28	170	PG	MONTE CASTELLO DI VIBIO		No	24/07/2007	TRASFERIMENTO A TITOLO GRATUITO	Valore catastale	143,00	143,00	UMBRIA TPL E MOBILITA' S.p.A.	
30594	TERRENI DEMANIALI	1.2.2.01.03.01.001	Demaniale	8	27	290	PG	MONTE CASTELLO DI VIBIO		No	24/07/2007	TRASFERIMENTO A TITOLO GRATUITO	Valore catastale	0,00	0,00	UMBRIA TPL E MOBILITA' S.p.A.	
30591	TERRENI DEMANIALI	1.2.2.01.03.01.001	Demaniale	6	37	12.220	PG	MONTE CASTELLO DI VIBIO		No	24/07/2007	TRASFERIMENTO A TITOLO GRATUITO	Valore catastale	0,00	0,00	UMBRIA TPL E MOBILITA' S.p.A.	
30592	TERRENI DEMANIALI	1.2.2.01.03.01.001	Demaniale	6	135	40	PG	MONTE CASTELLO DI VIBIO		No	24/07/2007	TRASFERIMENTO A TITOLO GRATUITO	Valore catastale	0,00	0,00	UMBRIA TPL E MOBILITA' S.p.A.	
41318	TERRENI DEMANIALI	1.2.2.01.03.01.001	Demaniale	5	1411	9	PG	MONTE CASTELLO DI VIBIO	Madonna del Piano	No	04/12/2009	TRASFERIMENTO A TITOLO GRATUITO	Valore catastale	0,00	0,00	PROVINCIA	Deriva dalla variazione catastale effettuata la catasto fabbricati per bonifica del fabbricato non più presente in loco
37149	TERRENI DEMANIALI	1.2.2.01.03.01.001	Demaniale	53	294	80	TR	MONTECASTRILLI		No	09/01/2009	ACQUISIZIONE	Valore acquisizione	237,35	237,35	UMBRIA TPL E MOBILITA' S.p.A.	
37151	TERRENI DEMANIALI	1.2.2.01.03.01.001	Demaniale	77	55	3.560	TR	MONTECASTRILLI		No	24/07/2007	DEVOLUZIONE	Valore catastale	0,00	0,00	UMBRIA TPL E MOBILITA' S.p.A.	
37152	TERRENI DEMANIALI	1.2.2.01.03.01.001	Demaniale	77	83	4.610	TR	MONTECASTRILLI		No	24/07/2007	DEVOLUZIONE	Valore catastale	0,00	0,00	UMBRIA TPL E MOBILITA' S.p.A.	
37147	TERRENI DEMANIALI	1.2.2.01.03.01.001	Demaniale	53	95	11.040	TR	MONTECASTRILLI		No	24/07/2007	DEVOLUZIONE	Valore catastale	0,00	0,00	UMBRIA TPL E MOBILITA' S.p.A.	

PATRIMONIO IMMOBILIARE REGIONE UMBRIA
Prospetto Terreni al 31/12/2019

Sviluppumbria S.p.A.

Numero Identificativo (da sistema informativo)	Classificazione secondo il piano dei conti dello Stato Patrimoniale in base al D.lgs.118/2011 (Descrizione)	Classificazione secondo il piano dei conti dello Stato Patrimoniale in base al D.lgs.118/2011 (Codice)	Classificazione ai sensi del codice civile (demaniale,disponibile, indisponibile)	Foglio	Particella	Superficie mq	Provincia	Comune	Località	Bene soggetto ad ammortamento	Data di acquisizione	Modalità di acquisizione	Criterio di valutazione secondo i principi del D.lgs 118/2011	Valore dell'immobile secondo i principi del D.lgs 118/2011 al 31/12/2019 (euro)	Valore dell'immobile secondo i principi del D.lgs 118/2011 al 31/12/2018 (euro)	Ente Gestore	Note
37155	TERRENI DEMANIALI	1.2.2.01.03.01.001	Demaniale	78	35	3.520	TR	MONTECASTRILLI		No	24/07/2007	DEVOLUZIONE	Valore catastale	0,00	0,00	UMBRIA TPL E MOBILITA' S.p.A.	
37153	TERRENI DEMANIALI	1.2.2.01.03.01.001	Demaniale	77	255	790	TR	MONTECASTRILLI		No	09/01/2009	ACQUISIZIONE	Valore acquisizione	2.088,19	2.088,19	UMBRIA TPL E MOBILITA' S.p.A.	
37158	TERRENI DEMANIALI	1.2.2.01.03.01.001	Demaniale	78	152	860	TR	MONTECASTRILLI		No	24/07/2007	DEVOLUZIONE	Valore catastale	685,75	685,75	UMBRIA TPL E MOBILITA' S.p.A.	
37154	TERRENI DEMANIALI	1.2.2.01.03.01.001	Demaniale	77	257	100	TR	MONTECASTRILLI		No	10/03/2010	ACQUISIZIONE	Valore catastale	4,88	4,88	UMBRIA TPL E MOBILITA' S.p.A.	Il valore del bene è stato determinato con il criterio Valore Catastale in quanto non si conosce il valore di acquisizione
37148	TERRENI DEMANIALI	1.2.2.01.03.01.001	Demaniale	53	296	1.000	TR	MONTECASTRILLI		No	09/01/2009	ACQUISIZIONE	Valore acquisizione	2.643,28	2.643,28	UMBRIA TPL E MOBILITA' S.p.A.	
37160	TERRENI DEMANIALI	1.2.2.01.03.01.001	Demaniale	78	154	740	TR	MONTECASTRILLI		No	24/07/2007	DEVOLUZIONE	Valore catastale	838,50	838,50	UMBRIA TPL E MOBILITA' S.p.A.	
37161	TERRENI DEMANIALI	1.2.2.01.03.01.001	Demaniale	78	155	900	TR	MONTECASTRILLI		No	24/07/2007	DEVOLUZIONE	Valore catastale	1.018,88	1.018,88	UMBRIA TPL E MOBILITA' S.p.A.	
37156	TERRENI DEMANIALI	1.2.2.01.03.01.001	Demaniale	78	39	2.590	TR	MONTECASTRILLI		No	24/07/2007	DEVOLUZIONE	Valore catastale	0,00	0,00	UMBRIA TPL E MOBILITA' S.p.A.	
37159	TERRENI DEMANIALI	1.2.2.01.03.01.001	Demaniale	78	153	320	TR	MONTECASTRILLI		No	24/07/2007	DEVOLUZIONE	Valore catastale	255,13	255,13	UMBRIA TPL E MOBILITA' S.p.A.	
37157	TERRENI DEMANIALI	1.2.2.01.03.01.001	Demaniale	78	118	3.240	TR	MONTECASTRILLI		No	24/07/2007	DEVOLUZIONE	Valore catastale	0,00	0,00	UMBRIA TPL E MOBILITA' S.p.A.	
37150	TERRENI DEMANIALI	1.2.2.01.03.01.001	Demaniale	77	21	2.300	TR	MONTECASTRILLI		No	24/07/2007	DEVOLUZIONE	Valore catastale	0,00	0,00	UMBRIA TPL E MOBILITA' S.p.A.	
37162	TERRENI DEMANIALI	1.2.2.01.03.01.001	Demaniale	22	164	8	TR	MONTECCHIO		No	01/08/1996	ACQUISIZIONE	Valore catastale	6,50	6,50	AGENZIA FORESTALE REGIONALE	Il valore del bene è stato determinato con il criterio Valore Catastale in quanto non si conosce il valore di acquisizione
37163	TERRENI DEMANIALI	1.2.2.01.03.01.001	Demaniale	25	231	8	TR	MONTECCHIO		No	01/08/1996	ACQUISIZIONE	Valore catastale	4,88	4,88	AGENZIA FORESTALE REGIONALE	Il valore del bene è stato determinato con il criterio Valore Catastale in quanto non si conosce il valore di acquisizione
37164	TERRENI DEMANIALI	1.2.2.01.03.01.001	Demaniale	14	20	1.520	TR	MONTECCHIO		No	13/11/2009	TRASFERIMENTO A TITOLO GRATUITO	Valore catastale	255,13	255,13	PROVINCIA	
37165	TERRENI DEMANIALI	1.2.2.01.03.01.001	Demaniale	14	21	110	TR	MONTECCHIO		No	13/11/2009	TRASFERIMENTO A TITOLO GRATUITO	Valore catastale	17,88	17,88	PROVINCIA	
37166	TERRENI DEMANIALI	1.2.2.01.03.01.001	Demaniale	14	28	2.400	TR	MONTECCHIO		No	13/11/2009	TRASFERIMENTO A TITOLO GRATUITO	Valore catastale	403,00	403,00	PROVINCIA	
37167	TERRENI DEMANIALI	1.2.2.01.03.01.001	Demaniale	14	37	4.160	TR	MONTECCHIO		No	13/11/2009	TRASFERIMENTO A TITOLO GRATUITO	Valore catastale	698,75	698,75	PROVINCIA	
37168	TERRENI DEMANIALI	1.2.2.01.03.01.001	Demaniale	15	7	4.170	TR	MONTECCHIO		No	13/11/2009	TRASFERIMENTO A TITOLO GRATUITO	Valore catastale	700,38	700,38	PROVINCIA	
37169	TERRENI DEMANIALI	1.2.2.01.03.01.001	Demaniale	15	8	5.260	TR	MONTECCHIO		No	13/11/2009	TRASFERIMENTO A TITOLO GRATUITO	Valore catastale	882,38	882,38	PROVINCIA	
37170	TERRENI DEMANIALI	1.2.2.01.03.01.001	Demaniale	15	45	280	TR	MONTECCHIO		No	13/11/2009	TRASFERIMENTO A TITOLO GRATUITO	Valore catastale	47,13	47,13	PROVINCIA	

PATRIMONIO IMMOBILIARE REGIONE UMBRIA
Prospetto Terreni al 31/12/2019

Sviluppumbria S.p.A.

Numero Identificativo (da sistema informativo)	Classificazione secondo il piano dei conti dello Stato Patrimoniale in base al D.lgs.118/2011 (Descrizione)	Classificazione secondo il piano dei conti dello Stato Patrimoniale in base al D.lgs.118/2011 (Codice)	Classificazione ai sensi del codice civile (demaniale,disponibile, indisponibile)	Foglio	Particella	Superficie mq	Provincia	Comune	Località	Bene soggetto ad ammortamento	Data di acquisizione	Modalità di acquisizione	Criterio di valutazione secondo i principi del D.lgs 118/2011	Valore dell'immobile secondo i principi del D.lgs 118/2011 al 31/12/2019 (euro)	Valore dell'immobile secondo i principi del D.lgs 118/2011 al 31/12/2018 (euro)	Ente Gestore	Note
37171	TERRENI DEMANIALI	1.2.2.01.03.01.001	Demaniale	15	54	240	TR	MONTECCHIO		No	13/11/2009	TRASFERIMENTO A TITOLO GRATUITO	Valore catastale	100,75	100,75	PROVINCIA	
37172	TERRENI DEMANIALI	1.2.2.01.03.01.001	Demaniale	15	55	20	TR	MONTECCHIO		No	13/11/2009	TRASFERIMENTO A TITOLO GRATUITO	Valore catastale	8,13	8,13	PROVINCIA	
37173	TERRENI DEMANIALI	1.2.2.01.03.01.001	Demaniale	15	56	50	TR	MONTECCHIO		No	13/11/2009	TRASFERIMENTO A TITOLO GRATUITO	Valore catastale	27,63	27,63	PROVINCIA	
37174	TERRENI DEMANIALI	1.2.2.01.03.01.001	Demaniale	16	20	1.150	TR	MONTECCHIO		No	13/11/2009	TRASFERIMENTO A TITOLO GRATUITO	Valore catastale	193,38	193,38	PROVINCIA	
37175	TERRENI DEMANIALI	1.2.2.01.03.01.001	Demaniale	16	21	610	TR	MONTECCHIO		No	13/11/2009	TRASFERIMENTO A TITOLO GRATUITO	Valore catastale	102,38	102,38	PROVINCIA	
37176	TERRENI DEMANIALI	1.2.2.01.03.01.001	Demaniale	16	36	1.450	TR	MONTECCHIO		No	13/11/2009	TRASFERIMENTO A TITOLO GRATUITO	Valore catastale	243,75	243,75	PROVINCIA	
37177	TERRENI DEMANIALI	1.2.2.01.03.01.001	Demaniale	16	49	8.980	TR	MONTECCHIO		No	13/11/2009	TRASFERIMENTO A TITOLO GRATUITO	Valore catastale	1.508,00	1.508,00	PROVINCIA	
37178	TERRENI DEMANIALI	1.2.2.01.03.01.001	Demaniale	16	50	2.620	TR	MONTECCHIO		No	13/11/2009	TRASFERIMENTO A TITOLO GRATUITO	Valore catastale	440,38	440,38	PROVINCIA	
37179	TERRENI DEMANIALI	1.2.2.01.03.01.001	Demaniale	17	19	4.080	TR	MONTECCHIO		No	13/11/2009	TRASFERIMENTO A TITOLO GRATUITO	Valore catastale	684,13	684,13	PROVINCIA	
37180	TERRENI DEMANIALI	1.2.2.01.03.01.001	Demaniale	17	34	3.220	TR	MONTECCHIO		No	13/11/2009	TRASFERIMENTO A TITOLO GRATUITO	Valore catastale	541,13	541,13	PROVINCIA	
37181	TERRENI DEMANIALI	1.2.2.01.03.01.001	Demaniale	17	39	6.030	TR	MONTECCHIO		No	13/11/2009	TRASFERIMENTO A TITOLO GRATUITO	Valore catastale	1.012,38	1.012,38	PROVINCIA	
37182	TERRENI DEMANIALI	1.2.2.01.03.01.001	Demaniale	17	42	1.460	TR	MONTECCHIO		No	13/11/2009	TRASFERIMENTO A TITOLO GRATUITO	Valore catastale	245,38	245,38	PROVINCIA	
37183	TERRENI DEMANIALI	1.2.2.01.03.01.001	Demaniale	17	60	1.340	TR	MONTECCHIO		No	13/11/2009	TRASFERIMENTO A TITOLO GRATUITO	Valore catastale	224,25	224,25	PROVINCIA	
37184	TERRENI DEMANIALI	1.2.2.01.03.01.001	Demaniale	18	102	860	TR	MONTECCHIO		No	13/11/2009	TRASFERIMENTO A TITOLO GRATUITO	Valore catastale	144,63	144,63	PROVINCIA	
37185	TERRENI DEMANIALI	1.2.2.01.03.01.001	Demaniale	18	130	1.190	TR	MONTECCHIO		No	13/11/2009	TRASFERIMENTO A TITOLO GRATUITO	Valore catastale	199,88	199,88	PROVINCIA	
37186	TERRENI DEMANIALI	1.2.2.01.03.01.001	Demaniale	18	135	1.150	TR	MONTECCHIO		No	13/11/2009	TRASFERIMENTO A TITOLO GRATUITO	Valore catastale	193,38	193,38	PROVINCIA	
37187	TERRENI DEMANIALI	1.2.2.01.03.01.001	Demaniale	18	151	420	TR	MONTECCHIO		No	13/11/2009	TRASFERIMENTO A TITOLO GRATUITO	Valore catastale	69,88	69,88	PROVINCIA	
37188	TERRENI DEMANIALI	1.2.2.01.03.01.001	Demaniale	18	153	140	TR	MONTECCHIO		No	13/11/2009	TRASFERIMENTO A TITOLO GRATUITO	Valore catastale	22,75	22,75	PROVINCIA	
37189	TERRENI DEMANIALI	1.2.2.01.03.01.001	Demaniale	18	156	670	TR	MONTECCHIO		No	13/11/2009	TRASFERIMENTO A TITOLO GRATUITO	Valore catastale	112,13	112,13	PROVINCIA	
37190	TERRENI DEMANIALI	1.2.2.01.03.01.001	Demaniale	18	158	3.650	TR	MONTECCHIO		No	13/11/2009	TRASFERIMENTO A TITOLO GRATUITO	Valore catastale	612,63	612,63	PROVINCIA	

PATRIMONIO IMMOBILIARE REGIONE UMBRIA
Prospetto Terreni al 31/12/2019

Sviluppumbria S.p.A.

Numero Identificativo (da sistema informativo)	Classificazione secondo il piano dei conti dello Stato Patrimoniale in base al D.lgs.118/2011 (Descrizione)	Classificazione secondo il piano dei conti dello Stato Patrimoniale in base al D.lgs.118/2011 (Codice)	Classificazione ai sensi del codice civile (demaniale,disponibile, indisponibile)	Foglio	Particella	Superficie mq	Provincia	Comune	Località	Bene soggetto ad ammortamento	Data di acquisizione	Modalità di acquisizione	Criterio di valutazione secondo i principi del D.lgs 118/2011	Valore dell'immobile secondo i principi del D.lgs 118/2011 al 31/12/2019 (euro)	Valore dell'immobile secondo i principi del D.lgs 118/2011 al 31/12/2018 (euro)	Ente Gestore	Note
37191	TERRENI DEMANIALI	1.2.2.01.03.01.001	Demaniale	24	52	570	TR	MONTECCHIO		No	13/11/2009	TRASFERIMENTO A TITOLO GRATUITO	Valore catastale	95,88	95,88	PROVINCIA	
37192	TERRENI DEMANIALI	1.2.2.01.03.01.001	Demaniale	24	58	870	TR	MONTECCHIO		No	13/11/2009	TRASFERIMENTO A TITOLO GRATUITO	Valore catastale	146,25	146,25	PROVINCIA	
37193	TERRENI DEMANIALI	1.2.2.01.03.01.001	Demaniale	24	216	1.800	TR	MONTECCHIO		No	13/11/2009	TRASFERIMENTO A TITOLO GRATUITO	Valore catastale	302,25	302,25	PROVINCIA	
37194	TERRENI DEMANIALI	1.2.2.01.03.01.001	Demaniale	24	272	1.700	TR	MONTECCHIO		No	13/11/2009	TRASFERIMENTO A TITOLO GRATUITO	Valore catastale	286,00	286,00	PROVINCIA	
37195	TERRENI DEMANIALI	1.2.2.01.03.01.001	Demaniale	24	391	1.790	TR	MONTECCHIO		No	13/11/2009	TRASFERIMENTO A TITOLO GRATUITO	Valore catastale	1.122,88	1.122,88	PROVINCIA	
37196	TERRENI DEMANIALI	1.2.2.01.03.01.001	Demaniale	24	489	1.370	TR	MONTECCHIO		No	13/11/2009	TRASFERIMENTO A TITOLO GRATUITO	Valore catastale	230,75	230,75	PROVINCIA	
37197	TERRENI DEMANIALI	1.2.2.01.03.01.001	Demaniale	27	105	9.910	TR	MONTECCHIO		No	13/11/2009	TRASFERIMENTO A TITOLO GRATUITO	Valore catastale	1.664,00	1.664,00	PROVINCIA	
37198	TERRENI DEMANIALI	1.2.2.01.03.01.001	Demaniale	27	284	10.490	TR	MONTECCHIO		No	13/11/2009	TRASFERIMENTO A TITOLO GRATUITO	Valore catastale	2.200,25	2.200,25	PROVINCIA	
37199	TERRENI DEMANIALI	1.2.2.01.03.01.001	Demaniale	27	285	50	TR	MONTECCHIO		No	13/11/2009	TRASFERIMENTO A TITOLO GRATUITO	Valore catastale	9,75	9,75	PROVINCIA	
30664	TERRENI DEMANIALI	1.2.2.01.03.01.001	Demaniale	1	107	80	PG	MONTEFALCO		No	02/09/1994	ESPROPRIO	Valore catastale	69,88	69,88	AGENZIA FORESTALE REGIONALE	Il valore del bene è stato determinato con il criterio Valore Catastalein quanto non si conosce il valore di esproprio
30665	TERRENI DEMANIALI	1.2.2.01.03.01.001	Demaniale	1	108	690	PG	MONTEFALCO		No	02/09/1994	ESPROPRIO	Valore catastale	598,00	598,00	AGENZIA FORESTALE REGIONALE	Il valore del bene è stato determinato con il criterio Valore Catastalein quanto non si conosce il valore di esproprio
30666	TERRENI DEMANIALI	1.2.2.01.03.01.001	Demaniale	1	96	1.720	PG	MONTEFALCO		No	02/09/1994	ESPROPRIO	Valore catastale	1.350,38	1.350,38	AGENZIA FORESTALE REGIONALE	Il valore del bene è stato determinato con il criterio Valore Catastalein quanto non si conosce il valore di esproprio
30667	TERRENI DEMANIALI	1.2.2.01.03.01.001	Demaniale	1	106	60	PG	MONTEFALCO		No	02/09/1994	ESPROPRIO	Valore catastale	52,00	52,00	AGENZIA FORESTALE REGIONALE	Il valore del bene è stato determinato con il criterio Valore Catastalein quanto non si conosce il valore di esproprio
30668	TERRENI DEMANIALI	1.2.2.01.03.01.001	Demaniale	1	105	135	PG	MONTEFALCO		No	02/09/1994	ESPROPRIO	Valore catastale	117,00	117,00	AGENZIA FORESTALE REGIONALE	Il valore del bene è stato determinato con il criterio Valore Catastalein quanto non si conosce il valore di esproprio
30669	TERRENI DEMANIALI	1.2.2.01.03.01.001	Demaniale	1	104	270	PG	MONTEFALCO		No	02/09/1994	ESPROPRIO	Valore catastale	266,50	266,50	AGENZIA FORESTALE REGIONALE	Il valore del bene è stato determinato con il criterio Valore Catastalein quanto non si conosce il valore di esproprio
30670	TERRENI DEMANIALI	1.2.2.01.03.01.001	Demaniale	1	95	1.680	PG	MONTEFALCO		No	02/09/1994	ESPROPRIO	Valore catastale	1.317,88	1.317,88	AGENZIA FORESTALE REGIONALE	Il valore del bene è stato determinato con il criterio Valore Catastalein quanto non si conosce il valore di esproprio
30671	TERRENI DEMANIALI	1.2.2.01.03.01.001	Demaniale	1	102	110	PG	MONTEFALCO		No	02/09/1994	ESPROPRIO	Valore catastale	30,88	30,88	AGENZIA FORESTALE REGIONALE	Il valore del bene è stato determinato con il criterio Valore Catastalein quanto non si conosce il valore di esproprio
30672	TERRENI DEMANIALI	1.2.2.01.03.01.001	Demaniale	1	103	80	PG	MONTEFALCO		No	02/09/1994	ESPROPRIO	Valore catastale	22,75	22,75	AGENZIA FORESTALE REGIONALE	Il valore del bene è stato determinato con il criterio Valore Catastalein quanto non si conosce il valore di esproprio
30673	TERRENI DEMANIALI	1.2.2.01.03.01.001	Demaniale	1	100	90	PG	MONTEFALCO		No	02/09/1994	ESPROPRIO	Valore catastale	24,38	24,38	AGENZIA FORESTALE REGIONALE	Il valore del bene è stato determinato con il criterio Valore Catastalein quanto non si conosce il valore di esproprio
30674	TERRENI DEMANIALI	1.2.2.01.03.01.001	Demaniale	1	101	60	PG	MONTEFALCO		No	02/09/1994	ESPROPRIO	Valore catastale	16,25	16,25	AGENZIA FORESTALE REGIONALE	Il valore del bene è stato determinato con il criterio Valore Catastalein quanto non si conosce il valore di esproprio

PATRIMONIO IMMOBILIARE REGIONE UMBRIA
Prospetto Terreni al 31/12/2019

Sviluppumbria S.p.A.

Numero Identificativo (da sistema informativo)	Classificazione secondo il piano dei conti dello Stato Patrimoniale in base al D.lgs.118/2011 (Descrizione)	Classificazione secondo il piano dei conti dello Stato Patrimoniale in base al D.lgs.118/2011 (Codice)	Classificazione ai sensi del codice civile (demaniale,disponibile, indisponibile)	Foglio	Particella	Superficie mq	Provincia	Comune	Località	Bene soggetto ad ammortamento	Data di acquisizione	Modalità di acquisizione	Criterio di valutazione secondo i principi del D.lgs 118/2011	Valore dell'immobile secondo i principi del D.lgs 118/2011 al 31/12/2019 (euro)	Valore dell'immobile secondo i principi del D.lgs 118/2011 al 31/12/2018 (euro)	Ente Gestore	Note
30675	TERRENI DEMANIALI	1.2.2.01.03.01.001	Demaniale	1	98	520	PG	MONTEFALCO		No	02/09/1994	ESPROPRIO	Valore catastale	143,00	143,00	AGENZIA FORESTALE REGIONALE	Il valore del bene è stato determinato con il criterio Valore Catastale in quanto non si conosce il valore di esproprio
30676	TERRENI DEMANIALI	1.2.2.01.03.01.001	Demaniale	1	99	2	PG	MONTEFALCO		No	02/09/1994	ESPROPRIO	Valore catastale	1,63	1,63	AGENZIA FORESTALE REGIONALE	Il valore del bene è stato determinato con il criterio Valore Catastale in quanto non si conosce il valore di esproprio
30677	TERRENI DEMANIALI	1.2.2.01.03.01.001	Demaniale	1	97	80	PG	MONTEFALCO		No	02/09/1994	ESPROPRIO	Valore catastale	69,88	69,88	AGENZIA FORESTALE REGIONALE	Il valore del bene è stato determinato con il criterio Valore Catastale in quanto non si conosce il valore di esproprio
30678	TERRENI DEMANIALI	1.2.2.01.03.01.001	Demaniale	1	94	390	PG	MONTEFALCO		No	02/09/1994	ESPROPRIO	Valore catastale	305,50	305,50	AGENZIA FORESTALE REGIONALE	Il valore del bene è stato determinato con il criterio Valore Catastale in quanto non si conosce il valore di esproprio
30679	TERRENI DEMANIALI	1.2.2.01.03.01.001	Demaniale	1	109	1.320	PG	MONTEFALCO		No	02/09/1994	ESPROPRIO	Valore catastale	1.035,13	1.035,13	AGENZIA FORESTALE REGIONALE	Il valore del bene è stato determinato con il criterio Valore Catastale in quanto non si conosce il valore di esproprio
30680	TERRENI DEMANIALI	1.2.2.01.03.01.001	Demaniale	1	111	180	PG	MONTEFALCO		No	02/09/1994	ESPROPRIO	Valore catastale	141,38	141,38	AGENZIA FORESTALE REGIONALE	Il valore del bene è stato determinato con il criterio Valore Catastale in quanto non si conosce il valore di esproprio
30681	TERRENI DEMANIALI	1.2.2.01.03.01.001	Demaniale	2	201	1.840	PG	MONTEFALCO		No	02/09/1994	ESPROPRIO	Valore catastale	1.534,00	1.534,00	AGENZIA FORESTALE REGIONALE	Il valore del bene è stato determinato con il criterio Valore Catastale in quanto non si conosce il valore di esproprio - Variazione colturale registrata anno 2018
30682	TERRENI DEMANIALI	1.2.2.01.03.01.001	Demaniale	19	54	1.600	PG	MONTEFALCO		No	04/12/2009	TRASFERIMENTO A TITOLO GRATUITO	Valore catastale	1.009,13	1.009,13	PROVINCIA	
30683	TERRENI DEMANIALI	1.2.2.01.03.01.001	Demaniale	18	508	1.052	PG	MONTEFALCO		No	15/07/2011	ACQUISIZIONE	Valore acquisizione	2.636,30	2.636,30	PROVINCIA	
30684	TERRENI DEMANIALI	1.2.2.01.03.01.001	Demaniale	16	540	707	PG	MONTEFALCO		No	15/07/2011	ACQUISIZIONE	Valore acquisizione	885,88	885,88	PROVINCIA	
30685	TERRENI DEMANIALI	1.2.2.01.03.01.001	Demaniale	16	541	782	PG	MONTEFALCO		No	15/07/2011	ACQUISIZIONE	Valore acquisizione	979,84	979,84	PROVINCIA	
37246	TERRENI DEMANIALI	1.2.2.01.03.01.001	Demaniale	22	87	540	TR	MONTELEONE D'ORVIETO		No	06/12/1997	ACQUISIZIONE	Valore catastale	40,63	40,63	REGIONE	Il valore del bene è stato determinato con il criterio Valore Catastale in quanto non si conosce il valore di acquisizione
37247	TERRENI DEMANIALI	1.2.2.01.03.01.001	Demaniale	22	92	1.700	TR	MONTELEONE D'ORVIETO		No	06/12/1997	ACQUISIZIONE	Valore catastale	128,38	128,38	REGIONE	Il valore del bene è stato determinato con il criterio Valore Catastale in quanto non si conosce il valore di acquisizione
37248	TERRENI DEMANIALI	1.2.2.01.03.01.001	Demaniale	22	102	1.040	TR	MONTELEONE D'ORVIETO		No	06/12/1997	ACQUISIZIONE	Valore catastale	104,00	104,00	REGIONE	Il valore del bene è stato determinato con il criterio Valore Catastale in quanto non si conosce il valore di acquisizione
37249	TERRENI DEMANIALI	1.2.2.01.03.01.001	Demaniale	22	106	390	TR	MONTELEONE D'ORVIETO		No	29/01/1998	ACQUISIZIONE	Valore catastale	39,00	39,00	REGIONE	Il valore del bene è stato determinato con il criterio Valore Catastale in quanto non si conosce il valore di acquisizione
37250	TERRENI DEMANIALI	1.2.2.01.03.01.001	Demaniale	22	121	280	TR	MONTELEONE D'ORVIETO		No	29/01/1998	ACQUISIZIONE	Valore catastale	21,13	21,13	REGIONE	Il valore del bene è stato determinato con il criterio Valore Catastale in quanto non si conosce il valore di acquisizione
37251	TERRENI DEMANIALI	1.2.2.01.03.01.001	Demaniale	22	141	360	TR	MONTELEONE D'ORVIETO		No	06/12/1997	ACQUISIZIONE	Valore catastale	27,63	27,63	REGIONE	Il valore del bene è stato determinato con il criterio Valore Catastale in quanto non si conosce il valore di acquisizione
37252	TERRENI DEMANIALI	1.2.2.01.03.01.001	Demaniale	22	142	950	TR	MONTELEONE D'ORVIETO		No	06/12/1997	ACQUISIZIONE	Valore catastale	71,50	71,50	REGIONE	Il valore del bene è stato determinato con il criterio Valore Catastale in quanto non si conosce il valore di acquisizione
37253	TERRENI DEMANIALI	1.2.2.01.03.01.001	Demaniale	22	172	200	TR	MONTELEONE D'ORVIETO		No	01/02/1997	ACQUISIZIONE	Valore catastale	14,63	14,63	REGIONE	Il valore del bene è stato determinato con il criterio Valore Catastale in quanto non si conosce il valore di acquisizione
37254	TERRENI DEMANIALI	1.2.2.01.03.01.001	Demaniale	22	206	200	TR	MONTELEONE D'ORVIETO		No	29/01/1998	ACQUISIZIONE	Valore catastale	208,00	208,00	REGIONE	Il valore del bene è stato determinato con il criterio Valore Catastale in quanto non si conosce il valore di acquisizione

PATRIMONIO IMMOBILIARE REGIONE UMBRIA
Prospetto Terreni al 31/12/2019

Sviluppumbria S.p.A.

Numero Identificativo (da sistema informativo)	Classificazione secondo il piano dei conti dello Stato Patrimoniale in base al D.lgs.118/2011 (Descrizione)	Classificazione secondo il piano dei conti dello Stato Patrimoniale in base al D.lgs.118/2011 (Codice)	Classificazione ai sensi del codice civile (demaniale,disponibile, indisponibile)	Foglio	Particella	Superficie mq	Provincia	Comune	Località	Bene soggetto ad ammortamento	Data di acquisizione	Modalità di acquisizione	Criterio di valutazione secondo i principi del D.lgs 118/2011	Valore dell'immobile secondo i principi del D.lgs 118/2011 al 31/12/2019 (euro)	Valore dell'immobile secondo i principi del D.lgs 118/2011 al 31/12/2018 (euro)	Ente Gestore	Note
37255	TERRENI DEMANIALI	1.2.2.01.03.01.001	Demaniale	22	208	1.480	TR	MONTELEONE D'ORVIETO		No	06/12/1997	ACQUISIZIONE	Valore catastale	1.540,50	1.540,50	REGIONE	Il valore del bene è stato determinato con il criterio Valore Catastale in quanto non si conosce il valore di acquisizione
37256	TERRENI DEMANIALI	1.2.2.01.03.01.001	Demaniale	22	214	140	TR	MONTELEONE D'ORVIETO		No	29/01/1998	ACQUISIZIONE	Valore catastale	104,00	104,00	REGIONE	Il valore del bene è stato determinato con il criterio Valore Catastale in quanto non si conosce il valore di acquisizione
37257	TERRENI DEMANIALI	1.2.2.01.03.01.001	Demaniale	22	216	200	TR	MONTELEONE D'ORVIETO		No	06/12/1997	ACQUISIZIONE	Valore catastale	149,50	149,50	REGIONE	Il valore del bene è stato determinato con il criterio Valore Catastale in quanto non si conosce il valore di acquisizione
37258	TERRENI DEMANIALI	1.2.2.01.03.01.001	Demaniale	22	218	60	TR	MONTELEONE D'ORVIETO		No	01/02/1997	ACQUISIZIONE	Valore catastale	45,50	45,50	REGIONE	Il valore del bene è stato determinato con il criterio Valore Catastale in quanto non si conosce il valore di acquisizione
37259	TERRENI DEMANIALI	1.2.2.01.03.01.001	Demaniale	22	220	1.100	TR	MONTELEONE D'ORVIETO		No	06/12/1997	ACQUISIZIONE	Valore catastale	822,25	822,25	REGIONE	Il valore del bene è stato determinato con il criterio Valore Catastale in quanto non si conosce il valore di acquisizione
37260	TERRENI DEMANIALI	1.2.2.01.03.01.001	Demaniale	22	222	880	TR	MONTELEONE D'ORVIETO		No	09/11/1996	ACQUISIZIONE	Valore catastale	916,50	916,50	REGIONE	Il valore del bene è stato determinato con il criterio Valore Catastale in quanto non si conosce il valore di acquisizione
37261	TERRENI DEMANIALI	1.2.2.01.03.01.001	Demaniale	22	224	860	TR	MONTELEONE D'ORVIETO		No	01/02/1997	ACQUISIZIONE	Valore catastale	859,63	859,63	REGIONE	Il valore del bene è stato determinato con il criterio Valore Catastale in quanto non si conosce il valore di acquisizione
37262	TERRENI DEMANIALI	1.2.2.01.03.01.001	Demaniale	22	226	2.520	TR	MONTELEONE D'ORVIETO		No	06/12/1997	ACQUISIZIONE	Valore catastale	2.622,75	2.622,75	REGIONE	Il valore del bene è stato determinato con il criterio Valore Catastale in quanto non si conosce il valore di acquisizione
37263	TERRENI DEMANIALI	1.2.2.01.03.01.001	Demaniale	22	228	1.140	TR	MONTELEONE D'ORVIETO		No	06/12/1997	ACQUISIZIONE	Valore catastale	1.139,13	1.139,13	REGIONE	Il valore del bene è stato determinato con il criterio Valore Catastale in quanto non si conosce il valore di acquisizione
37264	TERRENI DEMANIALI	1.2.2.01.03.01.001	Demaniale	22	232	100	TR	MONTELEONE D'ORVIETO		No	06/12/1997	ACQUISIZIONE	Valore catastale	99,13	99,13	REGIONE	Il valore del bene è stato determinato con il criterio Valore Catastale in quanto non si conosce il valore di acquisizione
37265	TERRENI DEMANIALI	1.2.2.01.03.01.001	Demaniale	22	234	220	TR	MONTELEONE D'ORVIETO		No	06/12/1997	ACQUISIZIONE	Valore catastale	219,38	219,38	REGIONE	Il valore del bene è stato determinato con il criterio Valore Catastale in quanto non si conosce il valore di acquisizione
37266	TERRENI DEMANIALI	1.2.2.01.03.01.001	Demaniale	22	236	70	TR	MONTELEONE D'ORVIETO		No	06/12/1997	ACQUISIZIONE	Valore catastale	69,88	69,88	REGIONE	Il valore del bene è stato determinato con il criterio Valore Catastale in quanto non si conosce il valore di acquisizione
37267	TERRENI DEMANIALI	1.2.2.01.03.01.001	Demaniale	22	238	205	TR	MONTELEONE D'ORVIETO		No	06/12/1997	ACQUISIZIONE	Valore catastale	16,25	16,25	REGIONE	Il valore del bene è stato determinato con il criterio Valore Catastale in quanto non si conosce il valore di acquisizione
37268	TERRENI DEMANIALI	1.2.2.01.03.01.001	Demaniale	22	240	260	TR	MONTELEONE D'ORVIETO		No	06/12/1997	ACQUISIZIONE	Valore catastale	260,00	260,00	REGIONE	Il valore del bene è stato determinato con il criterio Valore Catastale in quanto non si conosce il valore di acquisizione
37269	TERRENI DEMANIALI	1.2.2.01.03.01.001	Demaniale	22	242	60	TR	MONTELEONE D'ORVIETO		No	29/01/1998	ACQUISIZIONE	Valore catastale	61,75	61,75	REGIONE	Il valore del bene è stato determinato con il criterio Valore Catastale in quanto non si conosce il valore di acquisizione
37270	TERRENI DEMANIALI	1.2.2.01.03.01.001	Demaniale	22	243	130	TR	MONTELEONE D'ORVIETO		No	06/12/1997	ACQUISIZIONE	Valore catastale	9,75	9,75	REGIONE	Il valore del bene è stato determinato con il criterio Valore Catastale in quanto non si conosce il valore di acquisizione
37271	TERRENI DEMANIALI	1.2.2.01.03.01.001	Demaniale	22	244	10	TR	MONTELEONE D'ORVIETO		No	06/12/1997	ACQUISIZIONE	Valore catastale	1,63	1,63	REGIONE	Il valore del bene è stato determinato con il criterio Valore Catastale in quanto non si conosce il valore di acquisizione
40249	TERRENI DEMANIALI	1.2.2.01.03.01.001	Demaniale	17	142	340	TR	MONTELEONE D'ORVIETO		No	19/04/2012	ACQUISIZIONE	Valore catastale	26,00	26,00	CONSORZIO BONIFICA	Il valore del bene è stato determinato con il criterio Valore Catastale in quanto non si conosce il valore di acquisizione
40250	TERRENI DEMANIALI	1.2.2.01.03.01.001	Demaniale	17	410	890	TR	MONTELEONE D'ORVIETO		No	19/04/2012	ACQUISIZIONE	Valore catastale	926,25	926,25	CONSORZIO BONIFICA	Il valore del bene è stato determinato con il criterio Valore Catastale in quanto non si conosce il valore di acquisizione
40251	TERRENI DEMANIALI	1.2.2.01.03.01.001	Demaniale	17	412	20	TR	MONTELEONE D'ORVIETO		No	19/04/2012	ACQUISIZIONE	Valore catastale	21,13	21,13	CONSORZIO BONIFICA	Il valore del bene è stato determinato con il criterio Valore Catastale in quanto non si conosce il valore di acquisizione

PATRIMONIO IMMOBILIARE REGIONE UMBRIA
Prospetto Terreni al 31/12/2019

Sviluppumbria S.p.A.

Numero Identificativo (da sistema informativo)	Classificazione secondo il piano dei conti dello Stato Patrimoniale in base al D.lgs.118/2011 (Descrizione)	Classificazione secondo il piano dei conti dello Stato Patrimoniale in base al D.lgs.118/2011 (Codice)	Classificazione ai sensi del codice civile (demaniale,disponibile, indisponibile)	Foglio	Particella	Superficie mq	Provincia	Comune	Località	Bene soggetto ad ammortamento	Data di acquisizione	Modalità di acquisizione	Criterio di valutazione secondo i principi del D.lgs 118/2011	Valore dell'immobile secondo i principi del D.lgs 118/2011 al 31/12/2019 (euro)	Valore dell'immobile secondo i principi del D.lgs 118/2011 al 31/12/2018 (euro)	Ente Gestore	Note
40252	TERRENI DEMANIALI	1.2.2.01.03.01.001	Demaniale	22	302	300	TR	MONTELEONE D'ORVIETO		No	19/04/2012	ACQUISIZIONE	Valore catastale	224,25	224,25	CONSORZIO BONIFICA	Il valore del bene è stato determinato con il criterio Valore Catastale in quanto non si conosce il valore di acquisizione
40253	TERRENI DEMANIALI	1.2.2.01.03.01.001	Demaniale	22	293	280	TR	MONTELEONE D'ORVIETO		No	19/04/2012	ACQUISIZIONE	Valore catastale	209,63	209,63	CONSORZIO BONIFICA	Il valore del bene è stato determinato con il criterio Valore Catastale in quanto non si conosce il valore di acquisizione
40254	TERRENI DEMANIALI	1.2.2.01.03.01.001	Demaniale	22	5	170	TR	MONTELEONE D'ORVIETO		No	19/04/2012	ACQUISIZIONE	Valore catastale	13,00	13,00	CONSORZIO BONIFICA	Il valore del bene è stato determinato con il criterio Valore Catastale in quanto non si conosce il valore di acquisizione
40255	TERRENI DEMANIALI	1.2.2.01.03.01.001	Demaniale	22	307	300	TR	MONTELEONE D'ORVIETO		No	19/04/2012	ACQUISIZIONE	Valore catastale	312,00	312,00	CONSORZIO BONIFICA	Il valore del bene è stato determinato con il criterio Valore Catastale in quanto non si conosce il valore di acquisizione
40256	TERRENI DEMANIALI	1.2.2.01.03.01.001	Demaniale	17	414	5	TR	MONTELEONE D'ORVIETO		No	19/04/2012	ACQUISIZIONE	Valore catastale	1,63	1,63	CONSORZIO BONIFICA	Il valore del bene è stato determinato con il criterio Valore Catastale in quanto non si conosce il valore di acquisizione
40257	TERRENI DEMANIALI	1.2.2.01.03.01.001	Demaniale	17	138	790	TR	MONTELEONE D'ORVIETO		No	19/04/2012	ACQUISIZIONE	Valore catastale	92,63	92,63	CONSORZIO BONIFICA	Il valore del bene è stato determinato con il criterio Valore Catastale in quanto non si conosce il valore di acquisizione
40258	TERRENI DEMANIALI	1.2.2.01.03.01.001	Demaniale	17	401	1.230	TR	MONTELEONE D'ORVIETO		No	19/04/2012	ACQUISIZIONE	Valore catastale	1.228,50	1.228,50	CONSORZIO BONIFICA	Il valore del bene è stato determinato con il criterio Valore Catastale in quanto non si conosce il valore di acquisizione
40259	TERRENI DEMANIALI	1.2.2.01.03.01.001	Demaniale	17	405	330	TR	MONTELEONE D'ORVIETO		No	19/04/2012	ACQUISIZIONE	Valore catastale	329,88	329,88	CONSORZIO BONIFICA	Il valore del bene è stato determinato con il criterio Valore Catastale in quanto non si conosce il valore di acquisizione
40260	TERRENI DEMANIALI	1.2.2.01.03.01.001	Demaniale	17	182	850	TR	MONTELEONE D'ORVIETO		No	19/04/2012	ACQUISIZIONE	Valore catastale	65,00	65,00	CONSORZIO BONIFICA	Il valore del bene è stato determinato con il criterio Valore Catastale in quanto non si conosce il valore di acquisizione
40261	TERRENI DEMANIALI	1.2.2.01.03.01.001	Demaniale	17	407	1.970	TR	MONTELEONE D'ORVIETO		No	19/04/2012	ACQUISIZIONE	Valore catastale	1.967,88	1.967,88	CONSORZIO BONIFICA	Il valore del bene è stato determinato con il criterio Valore Catastale in quanto non si conosce il valore di acquisizione
40262	TERRENI DEMANIALI	1.2.2.01.03.01.001	Demaniale	17	400	310	TR	MONTELEONE D'ORVIETO		No	19/04/2012	ACQUISIZIONE	Valore catastale	323,38	323,38	CONSORZIO BONIFICA	Il valore del bene è stato determinato con il criterio Valore Catastale in quanto non si conosce il valore di acquisizione
40263	TERRENI DEMANIALI	1.2.2.01.03.01.001	Demaniale	17	413	220	TR	MONTELEONE D'ORVIETO		No	19/04/2012	ACQUISIZIONE	Valore catastale	240,50	240,50	CONSORZIO BONIFICA	Il valore del bene è stato determinato con il criterio Valore Catastale in quanto non si conosce il valore di acquisizione
40264	TERRENI DEMANIALI	1.2.2.01.03.01.001	Demaniale	22	308	580	TR	MONTELEONE D'ORVIETO		No	19/04/2012	ACQUISIZIONE	Valore catastale	602,88	602,88	CONSORZIO BONIFICA	Il valore del bene è stato determinato con il criterio Valore Catastale in quanto non si conosce il valore di acquisizione
40265	TERRENI DEMANIALI	1.2.2.01.03.01.001	Demaniale	22	299	3	TR	MONTELEONE D'ORVIETO		No	19/04/2012	ACQUISIZIONE	Valore catastale	1,63	1,63	CONSORZIO BONIFICA	Il valore del bene è stato determinato con il criterio Valore Catastale in quanto non si conosce il valore di acquisizione
40266	TERRENI DEMANIALI	1.2.2.01.03.01.001	Demaniale	22	297	100	TR	MONTELEONE D'ORVIETO		No	19/04/2012	ACQUISIZIONE	Valore catastale	74,75	74,75	CONSORZIO BONIFICA	Il valore del bene è stato determinato con il criterio Valore Catastale in quanto non si conosce il valore di acquisizione
40267	TERRENI DEMANIALI	1.2.2.01.03.01.001	Demaniale	22	2	270	TR	MONTELEONE D'ORVIETO		No	08/05/2012	ACQUISIZIONE	Valore catastale	76,38	76,38	CONSORZIO BONIFICA	Il valore del bene è stato determinato con il criterio Valore Catastale in quanto non si conosce il valore di acquisizione
40268	TERRENI DEMANIALI	1.2.2.01.03.01.001	Demaniale	22	309	80	TR	MONTELEONE D'ORVIETO		No	08/05/2012	ACQUISIZIONE	Valore catastale	82,88	82,88	CONSORZIO BONIFICA	Il valore del bene è stato determinato con il criterio Valore Catastale in quanto non si conosce il valore di acquisizione
40269	TERRENI DEMANIALI	1.2.2.01.03.01.001	Demaniale	22	310	430	TR	MONTELEONE D'ORVIETO		No	08/05/2012	ACQUISIZIONE	Valore catastale	446,88	446,88	CONSORZIO BONIFICA	Il valore del bene è stato determinato con il criterio Valore Catastale in quanto non si conosce il valore di acquisizione
40271	TERRENI DEMANIALI	1.2.2.01.03.01.001	Demaniale	17	404	20	TR	MONTELEONE D'ORVIETO		No	19/04/2012	ACQUISIZIONE	Valore catastale	21,13	21,13	CONSORZIO BONIFICA	Il valore del bene è stato determinato con il criterio Valore Catastale in quanto non si conosce il valore di acquisizione
40272	TERRENI DEMANIALI	1.2.2.01.03.01.001	Demaniale	23	362	240	TR	MONTELEONE D'ORVIETO		No	19/04/2012	ACQUISIZIONE	Valore catastale	0,00	0,00	CONSORZIO BONIFICA	Il valore del bene è stato determinato con il criterio Valore Catastale in quanto non si conosce il valore di acquisizione-Valore non presente in quanto il reddito domenicale per la tipologia del bene è uguale a 0

PATRIMONIO IMMOBILIARE REGIONE UMBRIA
Prospetto Terreni al 31/12/2019

Sviluppumbria S.p.A.

Numero Identificativo (da sistema informativo)	Classificazione secondo il piano dei conti dello Stato Patrimoniale in base al D.lgs.118/2011 (Descrizione)	Classificazione secondo il piano dei conti dello Stato Patrimoniale in base al D.lgs.118/2011 (Codice)	Classificazione ai sensi del codice civile (demaniale,disponibile, indisponibile)	Foglio	Particella	Superficie mq	Provincia	Comune	Località	Bene soggetto ad ammortamento	Data di acquisizione	Modalità di acquisizione	Criterio di valutazione secondo i principi del D.lgs 118/2011	Valore dell'immobile secondo i principi del D.lgs 118/2011 al 31/12/2019 (euro)	Valore dell'immobile secondo i principi del D.lgs 118/2011 al 31/12/2018 (euro)	Ente Gestore	Note
40273	TERRENI DEMANIALI	1.2.2.01.03.01.001	Demaniale	23	526	690	TR	MONTELEONE D'ORVIETO		No	19/04/2012	ACQUISIZIONE	Valore catastale	0,00	0,00	CONSORZIO BONIFICA	Il valore del bene è stato determinato con il criterio Valore Catastale in quanto non si conosce il valore di acquisizione-Valore non presente in quanto il reddito domenicale per la tipologia del bene è uguale a 0
40274	TERRENI DEMANIALI	1.2.2.01.03.01.001	Demaniale	23	525	100	TR	MONTELEONE D'ORVIETO		No	19/04/2012	ACQUISIZIONE	Valore catastale	1,63	0,00	CONSORZIO BONIFICA	Aggiornamento catastale anno 2019
40275	TERRENI DEMANIALI	1.2.2.01.03.01.001	Demaniale	23	364	50	TR	MONTELEONE D'ORVIETO		No	19/04/2012	ACQUISIZIONE	Valore catastale	4,88	4,88	CONSORZIO BONIFICA	Il valore del bene è stato determinato con il criterio Valore Catastale in quanto non si conosce il valore di acquisizione
40276	TERRENI DEMANIALI	1.2.2.01.03.01.001	Demaniale	23	528	160	TR	MONTELEONE D'ORVIETO		No	19/04/2012	ACQUISIZIONE	Valore catastale	3,25	0,00	CONSORZIO BONIFICA	Aggiornamento catastale anno 2019
40277	TERRENI DEMANIALI	1.2.2.01.03.01.001	Demaniale	23	366	15	TR	MONTELEONE D'ORVIETO		No	19/04/2012	ACQUISIZIONE	Valore catastale	1,63	1,63	CONSORZIO BONIFICA	Il valore del bene è stato determinato con il criterio Valore Catastale in quanto non si conosce il valore di acquisizione
40278	TERRENI DEMANIALI	1.2.2.01.03.01.001	Demaniale	23	529	160	TR	MONTELEONE D'ORVIETO		No	19/04/2012	ACQUISIZIONE	Valore catastale	125,13	125,13	CONSORZIO BONIFICA	Il valore del bene è stato determinato con il criterio Valore Catastale in quanto non si conosce il valore di acquisizione
40279	TERRENI DEMANIALI	1.2.2.01.03.01.001	Demaniale	23	532	170	TR	MONTELEONE D'ORVIETO		No	19/04/2012	ACQUISIZIONE	Valore catastale	17,88	17,88	CONSORZIO BONIFICA	Il valore del bene è stato determinato con il criterio Valore Catastale in quanto non si conosce il valore di acquisizione
40280	TERRENI DEMANIALI	1.2.2.01.03.01.001	Demaniale	23	531	60	TR	MONTELEONE D'ORVIETO		No	19/04/2012	ACQUISIZIONE	Valore catastale	1,63	0,00	CONSORZIO BONIFICA	Aggiornamento catastale anno 2019
40281	TERRENI DEMANIALI	1.2.2.01.03.01.001	Demaniale	23	540	10	TR	MONTELEONE D'ORVIETO		No	19/04/2012	ACQUISIZIONE	Valore catastale	1,63	0,00	CONSORZIO BONIFICA	Aggiornamento catastale anno 2019
40282	TERRENI DEMANIALI	1.2.2.01.03.01.001	Demaniale	23	541	30	TR	MONTELEONE D'ORVIETO		No	19/04/2012	ACQUISIZIONE	Valore catastale	1,63	0,00	CONSORZIO BONIFICA	Aggiornamento catastale anno 2019
40284	TERRENI DEMANIALI	1.2.2.01.03.01.001	Demaniale	23	534	140	TR	MONTELEONE D'ORVIETO		No	19/04/2012	ACQUISIZIONE	Valore catastale	108,88	108,88	CONSORZIO BONIFICA	Il valore del bene è stato determinato con il criterio Valore Catastale in quanto non si conosce il valore di acquisizione
40287	TERRENI DEMANIALI	1.2.2.01.03.01.001	Demaniale	22	315	880	TR	MONTELEONE D'ORVIETO		No	19/04/2012	ACQUISIZIONE	Valore catastale	879,13	879,13	CONSORZIO BONIFICA	Il valore del bene è stato determinato con il criterio Valore Catastale in quanto non si conosce il valore di acquisizione
40288	TERRENI DEMANIALI	1.2.2.01.03.01.001	Demaniale	22	312	140	TR	MONTELEONE D'ORVIETO		No	19/04/2012	ACQUISIZIONE	Valore catastale	146,25	146,25	CONSORZIO BONIFICA	Il valore del bene è stato determinato con il criterio Valore Catastale in quanto non si conosce il valore di acquisizione
40289	TERRENI DEMANIALI	1.2.2.01.03.01.001	Demaniale	22	314	90	TR	MONTELEONE D'ORVIETO		No	19/04/2012	ACQUISIZIONE	Valore catastale	89,38	89,38	CONSORZIO BONIFICA	Il valore del bene è stato determinato con il criterio Valore Catastale in quanto non si conosce il valore di acquisizione
40290	TERRENI DEMANIALI	1.2.2.01.03.01.001	Demaniale	22	8	510	TR	MONTELEONE D'ORVIETO		No	19/04/2012	ACQUISIZIONE	Valore catastale	39,00	39,00	CONSORZIO BONIFICA	Il valore del bene è stato determinato con il criterio Valore Catastale in quanto non si conosce il valore di acquisizione
40291	TERRENI DEMANIALI	1.2.2.01.03.01.001	Demaniale	22	300	650	TR	MONTELEONE D'ORVIETO		No	19/04/2012	ACQUISIZIONE	Valore catastale	485,88	485,88	CONSORZIO BONIFICA	Il valore del bene è stato determinato con il criterio Valore Catastale in quanto non si conosce il valore di acquisizione
40902	TERRENI DEMANIALI	1.2.2.01.03.01.001	Demaniale	17	415	5	TR	MONTELEONE D'ORVIETO		No	19/04/2012	ACQUISIZIONE	Valore catastale	1,63	1,63	CONSORZIO BONIFICA	Il valore del bene è stato determinato con il criterio Valore Catastale in quanto non si conosce il valore di acquisizione - Con variazione per allineamento cartografico censuario, la particella dal 22/12/2016 è stata intestata alla Regione Umbria.
30693	TERRENI DEMANIALI	1.2.2.01.03.01.001	Demaniale	47	290	275	PG	MONTONE		No	18/11/1988	ACQUISIZIONE	Valore acquisizione	255,65	255,65	AGENZIA FORESTALE REGIONALE	
30686	TERRENI DEMANIALI	1.2.2.01.03.01.001	Demaniale	24	55	11.150	PG	MONTONE		No	04/06/1980	ACQUISIZIONE	Valore acquisizione	21.119,17	21.119,17	AGENZIA FORESTALE REGIONALE	
30690	TERRENI DEMANIALI	1.2.2.01.03.01.001	Demaniale	31	104	3.930	PG	MONTONE		No	04/06/1980	ACQUISIZIONE	Valore acquisizione	7.443,80	7.443,80	AGENZIA FORESTALE REGIONALE	

PATRIMONIO IMMOBILIARE REGIONE UMBRIA
Prospetto Terreni al 31/12/2019

Sviluppumbria S.p.A.

Numero Identificativo (da sistema informativo)	Classificazione secondo il piano dei conti dello Stato Patrimoniale in base al D.lgs.118/2011 (Descrizione)	Classificazione secondo il piano dei conti dello Stato Patrimoniale in base al D.lgs.118/2011 (Codice)	Classificazione ai sensi del codice civile (demaniale,disponibile, indisponibile)	Foglio	Particella	Superficie mq	Provincia	Comune	Località	Bene soggetto ad ammortamento	Data di acquisizione	Modalità di acquisizione	Criterio di valutazione secondo i principi del D.lgs 118/2011	Valore dell'immobile secondo i principi del D.lgs 118/2011 al 31/12/2019 (euro)	Valore dell'immobile secondo i principi del D.lgs 118/2011 al 31/12/2018 (euro)	Ente Gestore	Note
30687	TERRENI DEMANIALI	1.2.2.01.03.01.001	Demaniale	24	56	1.080	PG	MONTONE		No	05/05/1989	ACQUISIZIONE	Valore acquisizione	251,00	251,00	AGENZIA FORESTALE REGIONALE	
40293	TERRENI DEMANIALI	1.2.2.01.03.01.001	Demaniale	51	509	3	PG	MONTONE		No	21/05/2013	ACQUISIZIONE	Valore catastale	3,25	3,25	AGENZIA FORESTALE REGIONALE	Il valore del bene è stato determinato con il criterio Valore Catastale in quanto non si conosce il valore di acquisizione
30688	TERRENI DEMANIALI	1.2.2.01.03.01.001	Demaniale	31	1	150	PG	MONTONE		No	04/06/1980	ACQUISIZIONE	Valore acquisizione	284,11	284,11	AGENZIA FORESTALE REGIONALE	
30689	TERRENI DEMANIALI	1.2.2.01.03.01.001	Demaniale	31	102	1.130	PG	MONTONE		No	04/06/1980	ACQUISIZIONE	Valore acquisizione	2.140,33	2.140,33	AGENZIA FORESTALE REGIONALE	
40292	TERRENI DEMANIALI	1.2.2.01.03.01.001	Demaniale	51	507	7	PG	MONTONE		No	21/05/2013	ACQUISIZIONE	Valore catastale	1,63	1,63	AGENZIA FORESTALE REGIONALE	Il valore del bene è stato determinato con il criterio Valore Catastale in quanto non si conosce il valore di acquisizione
37272	TERRENI DEMANIALI	1.2.2.01.03.01.001	Demaniale	32	19	900	TR	NARNI		No	13/11/2009	TRASFERIMENTO A TITOLO GRATUITO	Valore catastale	0,00	453,38	PROVINCIA	Particella soppressa con aggiornamento catastale del 2019
41412	TERRENI DEMANIALI	1.2.2.01.03.01.001	Demaniale	32	194	510	TR	NARNI		No	13/11/2009	TRASFERIMENTO A TITOLO GRATUITO	Valore catastale	256,75	0,00	PROVINCIA	Deriva dalla soppressione della part. 19 in 194 e 195
41413	TERRENI DEMANIALI	1.2.2.01.03.01.001	Demaniale	32	195	390	TR	NARNI		No	13/11/2009	TRASFERIMENTO A TITOLO GRATUITO	Valore catastale	196,63	0,00	PROVINCIA	Deriva dalla soppressione della part. 19 in 194 e 195
37273	TERRENI DEMANIALI	1.2.2.01.03.01.001	Demaniale	32	25	4.400	TR	NARNI		No	13/11/2009	TRASFERIMENTO A TITOLO GRATUITO	Valore catastale	0,00	2.214,88	PROVINCIA	Particella soppressa con aggiornamento catastale del 2019
41408	TERRENI DEMANIALI	1.2.2.01.03.01.001	Demaniale	32	182	3.390	TR	NARNI		No	13/11/2009	TRASFERIMENTO A TITOLO GRATUITO	Valore catastale	1.706,25	0,00	PROVINCIA	Deriva dalla soppressione della part. 25 in 182 e 183
41409	TERRENI DEMANIALI	1.2.2.01.03.01.001	Demaniale	32	183	1.010	TR	NARNI		No	13/11/2009	TRASFERIMENTO A TITOLO GRATUITO	Valore catastale	508,63	0,00	PROVINCIA	Deriva dalla soppressione della part. 25 in 182 e 183
37274	TERRENI DEMANIALI	1.2.2.01.03.01.001	Demaniale	32	100	130	TR	NARNI		No	13/11/2009	TRASFERIMENTO A TITOLO GRATUITO	Valore catastale	0,00	65,00	PROVINCIA	Particella soppressa con aggiornamento catastale del 2019
41410	TERRENI DEMANIALI	1.2.2.01.03.01.001	Demaniale	32	184	90	TR	NARNI		No	13/11/2009	TRASFERIMENTO A TITOLO GRATUITO	Valore catastale	45,50	0,00	PROVINCIA	Deriva dalla soppressione della part. 100 in 184 e 185
41411	TERRENI DEMANIALI	1.2.2.01.03.01.001	Demaniale	32	185	40	TR	NARNI		No	13/11/2009	TRASFERIMENTO A TITOLO GRATUITO	Valore catastale	19,50	0,00	PROVINCIA	Deriva dalla soppressione della part. 100 in 184 e 185
37275	TERRENI DEMANIALI	1.2.2.01.03.01.001	Demaniale	33	102	90	TR	NARNI		No	13/11/2009	TRASFERIMENTO A TITOLO GRATUITO	Valore catastale	45,50	45,50	PROVINCIA	
37276	TERRENI DEMANIALI	1.2.2.01.03.01.001	Demaniale	35	67	430	TR	NARNI		No	13/11/2009	TRASFERIMENTO A TITOLO GRATUITO	Valore catastale	91,00	91,00	PROVINCIA	
37277	TERRENI DEMANIALI	1.2.2.01.03.01.001	Demaniale	45	89	1.820	TR	NARNI		No	13/11/2009	TRASFERIMENTO A TITOLO GRATUITO	Valore catastale	274,63	274,63	PROVINCIA	
37278	TERRENI DEMANIALI	1.2.2.01.03.01.001	Demaniale	45	90	600	TR	NARNI		No	13/11/2009	TRASFERIMENTO A TITOLO GRATUITO	Valore catastale	477,75	477,75	PROVINCIA	
37279	TERRENI DEMANIALI	1.2.2.01.03.01.001	Demaniale	45	91	200	TR	NARNI		No	13/11/2009	TRASFERIMENTO A TITOLO GRATUITO	Valore catastale	175,50	175,50	PROVINCIA	
37280	TERRENI DEMANIALI	1.2.2.01.03.01.001	Demaniale	45	100	2.360	TR	NARNI		No	13/11/2009	TRASFERIMENTO A TITOLO GRATUITO	Valore catastale	118,63	118,63	PROVINCIA	

PATRIMONIO IMMOBILIARE REGIONE UMBRIA
Prospetto Terreni al 31/12/2019

Sviluppumbria S.p.A.

Numero Identificativo (da sistema informativo)	Classificazione secondo il piano dei conti dello Stato Patrimoniale in base al D.lgs.118/2011 (Descrizione)	Classificazione secondo il piano dei conti dello Stato Patrimoniale in base al D.lgs.118/2011 (Codice)	Classificazione ai sensi del codice civile (demaniale,disponibile, indisponibile)	Foglio	Particella	Superficie mq	Provincia	Comune	Località	Bene soggetto ad ammortamento	Data di acquisizione	Modalità di acquisizione	Criterio di valutazione secondo i principi del D.lgs 118/2011	Valore dell'immobile secondo i principi del D.lgs 118/2011 al 31/12/2019 (euro)	Valore dell'immobile secondo i principi del D.lgs 118/2011 al 31/12/2018 (euro)	Ente Gestore	Note
37281	TERRENI DEMANIALI	1.2.2.01.03.01.001	Demaniale	45	101	4.680	TR	NARNI		No	13/11/2009	TRASFERIMENTO A TITOLO GRATUITO	Valore catastale	0,00	2.356,25	PROVINCIA	Particella soppressa con aggiornamento catastale del 2019
41402	TERRENI DEMANIALI	1.2.2.01.03.01.001	Demaniale	45	158	3.040	TR	NARNI		No	13/11/2009	TRASFERIMENTO A TITOLO GRATUITO	Valore catastale	1.530,75	0,00	PROVINCIA	Deriva dalla soppressione della part. 101 in 158 e 159
41403	TERRENI DEMANIALI	1.2.2.01.03.01.001	Demaniale	45	159	1.640	TR	NARNI		No	13/11/2009	TRASFERIMENTO A TITOLO GRATUITO	Valore catastale	825,50	0,00	PROVINCIA	Deriva dalla soppressione della part. 101 in 158 e 159
37282	TERRENI DEMANIALI	1.2.2.01.03.01.001	Demaniale	45	102	3.120	TR	NARNI		No	13/11/2009	TRASFERIMENTO A TITOLO GRATUITO	Valore catastale	0,00	1.964,63	PROVINCIA	Particella soppressa con aggiornamento catastale del 2019
41404	TERRENI DEMANIALI	1.2.2.01.03.01.001	Demaniale	45	160	2.600	TR	NARNI		No	13/11/2009	TRASFERIMENTO A TITOLO GRATUITO	Valore catastale	1.636,38	0,00	PROVINCIA	Deriva dalla soppressione della part. 102 in 160 e 161
41405	TERRENI DEMANIALI	1.2.2.01.03.01.001	Demaniale	45	161	520	TR	NARNI		No	13/11/2009	TRASFERIMENTO A TITOLO GRATUITO	Valore catastale	326,63	0,00	PROVINCIA	Deriva dalla soppressione della part. 102 in 160 e 161
37283	TERRENI DEMANIALI	1.2.2.01.03.01.001	Demaniale	45	103	760	TR	NARNI		No	13/11/2009	TRASFERIMENTO A TITOLO GRATUITO	Valore catastale	0,00	115,38	PROVINCIA	Particella soppressa con aggiornamento catastale del 2019
41406	TERRENI DEMANIALI	1.2.2.01.03.01.001	Demaniale	45	162	690	TR	NARNI		No	13/11/2009	TRASFERIMENTO A TITOLO GRATUITO	Valore catastale	104,00	0,00	PROVINCIA	Deriva dalla soppressione della part. 103 in 162 e 163
41407	TERRENI DEMANIALI	1.2.2.01.03.01.001	Demaniale	45	163	70	TR	NARNI		No	13/11/2009	TRASFERIMENTO A TITOLO GRATUITO	Valore catastale	11,38	0,00	PROVINCIA	Deriva dalla soppressione della part. 103 in 162 e 163
37284	TERRENI DEMANIALI	1.2.2.01.03.01.001	Demaniale	45	112	4.230	TR	NARNI		No	13/11/2009	TRASFERIMENTO A TITOLO GRATUITO	Valore catastale	2.661,75	2.661,75	PROVINCIA	
37285	TERRENI DEMANIALI	1.2.2.01.03.01.001	Demaniale	45	113	7.900	TR	NARNI		No	13/11/2009	TRASFERIMENTO A TITOLO GRATUITO	Valore catastale	1.192,75	1.192,75	PROVINCIA	
41414	TERRENI DEMANIALI	1.2.2.01.03.01.001	Demaniale	32	181	1.600	TR	NARNI		No	13/11/2009	TRASFERIMENTO A TITOLO GRATUITO		0,00		PROVINCIA	Particella originata con aggiornamento catastale del 2019 - Relitto stradale
41415	TERRENI DEMANIALI	1.2.2.01.03.01.001	Demaniale	45	155	300	TR	NARNI		No	13/11/2009	TRASFERIMENTO A TITOLO GRATUITO		0,00		PROVINCIA	Particella originata con aggiornamento catastale del 2019 - Relitto stradale
37286	TERRENI DEMANIALI	1.2.2.01.03.01.001	Demaniale	46	97	240	TR	NARNI		No	13/11/2009	TRASFERIMENTO A TITOLO GRATUITO	Valore catastale	120,25	120,25	PROVINCIA	
37287	TERRENI DEMANIALI	1.2.2.01.03.01.001	Demaniale	46	98	1.060	TR	NARNI		No	13/11/2009	TRASFERIMENTO A TITOLO GRATUITO	Valore catastale	845,00	845,00	PROVINCIA	
37288	TERRENI DEMANIALI	1.2.2.01.03.01.001	Demaniale	46	99	90	TR	NARNI		No	13/11/2009	TRASFERIMENTO A TITOLO GRATUITO	Valore catastale	71,50	71,50	PROVINCIA	
37289	TERRENI DEMANIALI	1.2.2.01.03.01.001	Demaniale	47	45	160	TR	NARNI		No	13/11/2009	TRASFERIMENTO A TITOLO GRATUITO	Valore catastale	81,25	81,25	PROVINCIA	
37290	TERRENI DEMANIALI	1.2.2.01.03.01.001	Demaniale	47	46	120	TR	NARNI		No	13/11/2009	TRASFERIMENTO A TITOLO GRATUITO	Valore catastale	60,13	60,13	PROVINCIA	
37291	TERRENI DEMANIALI	1.2.2.01.03.01.001	Demaniale	48	512	750	TR	NARNI		No	13/11/2009	TRASFERIMENTO A TITOLO GRATUITO	Valore catastale	472,88	472,88	PROVINCIA	
37292	TERRENI DEMANIALI	1.2.2.01.03.01.001	Demaniale	48	517	60	TR	NARNI		No	13/11/2009	TRASFERIMENTO A TITOLO GRATUITO	Valore catastale	47,13	47,13	PROVINCIA	

PATRIMONIO IMMOBILIARE REGIONE UMBRIA
Prospetto Terreni al 31/12/2019

Sviluppumbria S.p.A.

Numero Identificativo (da sistema informativo)	Classificazione secondo il piano dei conti dello Stato Patrimoniale in base al D.lgs.118/2011 (Descrizione)	Classificazione secondo il piano dei conti dello Stato Patrimoniale in base al D.lgs.118/2011 (Codice)	Classificazione ai sensi del codice civile (demaniale,disponibile, indisponibile)	Foglio	Particella	Superficie mq	Provincia	Comune	Località	Bene soggetto ad ammortamento	Data di acquisizione	Modalità di acquisizione	Criterio di valutazione secondo i principi del D.lgs 118/2011	Valore dell'immobile secondo i principi del D.lgs 118/2011 al 31/12/2019 (euro)	Valore dell'immobile secondo i principi del D.lgs 118/2011 al 31/12/2018 (euro)	Ente Gestore	Note
37293	TERRENI DEMANIALI	1.2.2.01.03.01.001	Demaniale	48	438	80	TR	NARNI		No	13/11/2009	TRASFERIMENTO A TITOLO GRATUITO	Valore catastale	60,13	60,13	PROVINCIA	
37294	TERRENI DEMANIALI	1.2.2.01.03.01.001	Demaniale	48	439	600	TR	NARNI		No	13/11/2009	TRASFERIMENTO A TITOLO GRATUITO	Valore catastale	856,38	856,38	PROVINCIA	
37295	TERRENI DEMANIALI	1.2.2.01.03.01.001	Demaniale	48	440	50	TR	NARNI		No	13/11/2009	TRASFERIMENTO A TITOLO GRATUITO	Valore catastale	84,50	84,50	PROVINCIA	
37296	TERRENI DEMANIALI	1.2.2.01.03.01.001	Demaniale	48	441	240	TR	NARNI		No	13/11/2009	TRASFERIMENTO A TITOLO GRATUITO	Valore catastale	182,00	182,00	PROVINCIA	
37297	TERRENI DEMANIALI	1.2.2.01.03.01.001	Demaniale	48	442	200	TR	NARNI		No	13/11/2009	TRASFERIMENTO A TITOLO GRATUITO	Valore catastale	151,13	151,13	PROVINCIA	
37298	TERRENI DEMANIALI	1.2.2.01.03.01.001	Demaniale	25	79	560	TR	NARNI		No	04/12/2009	TRASFERIMENTO A TITOLO GRATUITO	Valore catastale	14,63	14,63	PROVINCIA	
37299	TERRENI DEMANIALI	1.2.2.01.03.01.001	Demaniale	25	118	190	TR	NARNI		No	04/12/2009	TRASFERIMENTO A TITOLO GRATUITO	Valore catastale	175,50	175,50	PROVINCIA	
37300	TERRENI DEMANIALI	1.2.2.01.03.01.001	Demaniale	25	120	240	TR	NARNI		No	04/12/2009	TRASFERIMENTO A TITOLO GRATUITO	Valore catastale	211,25	211,25	PROVINCIA	
37301	TERRENI DEMANIALI	1.2.2.01.03.01.001	Demaniale	25	126	280	TR	NARNI		No	04/12/2009	TRASFERIMENTO A TITOLO GRATUITO	Valore catastale	247,00	247,00	PROVINCIA	
37302	TERRENI DEMANIALI	1.2.2.01.03.01.001	Demaniale	25	127	280	TR	NARNI		No	04/12/2009	TRASFERIMENTO A TITOLO GRATUITO	Valore catastale	247,00	247,00	PROVINCIA	
37303	TERRENI DEMANIALI	1.2.2.01.03.01.001	Demaniale	25	131	330	TR	NARNI		No	04/12/2009	TRASFERIMENTO A TITOLO GRATUITO	Valore catastale	290,88	290,88	PROVINCIA	
37304	TERRENI DEMANIALI	1.2.2.01.03.01.001	Demaniale	25	150	990	TR	NARNI		No	04/12/2009	TRASFERIMENTO A TITOLO GRATUITO	Valore catastale	913,25	913,25	PROVINCIA	
37305	TERRENI DEMANIALI	1.2.2.01.03.01.001	Demaniale	25	151	150	TR	NARNI		No	04/12/2009	TRASFERIMENTO A TITOLO GRATUITO	Valore catastale	131,63	131,63	PROVINCIA	
37306	TERRENI DEMANIALI	1.2.2.01.03.01.001	Demaniale	25	152	120	TR	NARNI		No	04/12/2009	TRASFERIMENTO A TITOLO GRATUITO	Valore catastale	105,63	105,63	PROVINCIA	
37307	TERRENI DEMANIALI	1.2.2.01.03.01.001	Demaniale	26	46	1.620	TR	NARNI		No	04/12/2009	TRASFERIMENTO A TITOLO GRATUITO	Valore catastale	1.426,75	1.426,75	PROVINCIA	
37308	TERRENI DEMANIALI	1.2.2.01.03.01.001	Demaniale	26	47	38	TR	NARNI		No	04/12/2009	TRASFERIMENTO A TITOLO GRATUITO	Valore catastale	0,00	0,00	PROVINCIA	
37309	TERRENI DEMANIALI	1.2.2.01.03.01.001	Demaniale	26	48	190	TR	NARNI		No	04/12/2009	TRASFERIMENTO A TITOLO GRATUITO	Valore catastale	230,75	230,75	PROVINCIA	
37310	TERRENI DEMANIALI	1.2.2.01.03.01.001	Demaniale	27	65	2.830	TR	NARNI		No	04/12/2009	TRASFERIMENTO A TITOLO GRATUITO	Valore catastale	2.494,38	2.494,38	PROVINCIA	
37311	TERRENI DEMANIALI	1.2.2.01.03.01.001	Demaniale	27	66	3.910	TR	NARNI		No	04/12/2009	TRASFERIMENTO A TITOLO GRATUITO	Valore catastale	3.445,00	3.445,00	PROVINCIA	
37312	TERRENI DEMANIALI	1.2.2.01.03.01.001	Demaniale	27	67	740	TR	NARNI		No	04/12/2009	TRASFERIMENTO A TITOLO GRATUITO	Valore catastale	900,25	900,25	PROVINCIA	

PATRIMONIO IMMOBILIARE REGIONE UMBRIA
Prospetto Terreni al 31/12/2019

Sviluppumbria S.p.A.

Numero Identificativo (da sistema informativo)	Classificazione secondo il piano dei conti dello Stato Patrimoniale in base al D.lgs.118/2011 (Descrizione)	Classificazione secondo il piano dei conti dello Stato Patrimoniale in base al D.lgs.118/2011 (Codice)	Classificazione ai sensi del codice civile (demaniale,disponibile, indisponibile)	Foglio	Particella	Superficie mq	Provincia	Comune	Località	Bene soggetto ad ammortamento	Data di acquisizione	Modalità di acquisizione	Criterio di valutazione secondo i principi del D.lgs 118/2011	Valore dell'immobile secondo i principi del D.lgs 118/2011 al 31/12/2019 (euro)	Valore dell'immobile secondo i principi del D.lgs 118/2011 al 31/12/2018 (euro)	Ente Gestore	Note
37313	TERRENI DEMANIALI	1.2.2.01.03.01.001	Demaniale	27	68	300	TR	NARNI		No	04/12/2009	TRASFERIMENTO A TITOLO GRATUITO	Valore catastale	365,63	365,63	PROVINCIA	
37314	TERRENI DEMANIALI	1.2.2.01.03.01.001	Demaniale	27	70	180	TR	NARNI		No	04/12/2009	TRASFERIMENTO A TITOLO GRATUITO	Valore catastale	165,75	165,75	PROVINCIA	
37315	TERRENI DEMANIALI	1.2.2.01.03.01.001	Demaniale	38	129	56	TR	NARNI		No	04/12/2009	TRASFERIMENTO A TITOLO GRATUITO	Valore catastale	61,75	61,75	PROVINCIA	
37316	TERRENI DEMANIALI	1.2.2.01.03.01.001	Demaniale	38	130	5	TR	NARNI		No	04/12/2009	TRASFERIMENTO A TITOLO GRATUITO	Valore catastale	4,88	4,88	PROVINCIA	
37317	TERRENI DEMANIALI	1.2.2.01.03.01.001	Demaniale	38	131	53	TR	NARNI		No	04/12/2009	TRASFERIMENTO A TITOLO GRATUITO	Valore catastale	63,38	63,38	PROVINCIA	
37318	TERRENI DEMANIALI	1.2.2.01.03.01.001	Demaniale	38	132	140	TR	NARNI		No	04/12/2009	TRASFERIMENTO A TITOLO GRATUITO	Valore catastale	165,75	165,75	PROVINCIA	
37319	TERRENI DEMANIALI	1.2.2.01.03.01.001	Demaniale	38	133	65	TR	NARNI		No	04/12/2009	TRASFERIMENTO A TITOLO GRATUITO	Valore catastale	71,50	71,50	PROVINCIA	
37320	TERRENI DEMANIALI	1.2.2.01.03.01.001	Demaniale	38	134	70	TR	NARNI		No	04/12/2009	TRASFERIMENTO A TITOLO GRATUITO	Valore catastale	76,38	76,38	PROVINCIA	
37321	TERRENI DEMANIALI	1.2.2.01.03.01.001	Demaniale	38	135	12	TR	NARNI		No	04/12/2009	TRASFERIMENTO A TITOLO GRATUITO	Valore catastale	13,00	13,00	PROVINCIA	
37322	TERRENI DEMANIALI	1.2.2.01.03.01.001	Demaniale	38	138	390	TR	NARNI		No	04/12/2009	TRASFERIMENTO A TITOLO GRATUITO	Valore catastale	507,00	507,00	PROVINCIA	
37323	TERRENI DEMANIALI	1.2.2.01.03.01.001	Demaniale	38	142	74	TR	NARNI		No	04/12/2009	TRASFERIMENTO A TITOLO GRATUITO	Valore catastale	87,75	87,75	PROVINCIA	
37324	TERRENI DEMANIALI	1.2.2.01.03.01.001	Demaniale	71	20	860	TR	NARNI		No	04/12/2009	TRASFERIMENTO A TITOLO GRATUITO	Valore catastale	123,50	123,50	PROVINCIA	
37325	TERRENI DEMANIALI	1.2.2.01.03.01.001	Demaniale	72	241	2.420	TR	NARNI		No	04/12/2009	TRASFERIMENTO A TITOLO GRATUITO	Valore catastale	121,88	121,88	PROVINCIA	
37326	TERRENI DEMANIALI	1.2.2.01.03.01.001	Demaniale	73	1	2.640	TR	NARNI		No	04/12/2009	TRASFERIMENTO A TITOLO GRATUITO	Valore catastale	133,25	133,25	PROVINCIA	
37327	TERRENI DEMANIALI	1.2.2.01.03.01.001	Demaniale	74	197	3.800	TR	NARNI		No	04/12/2009	TRASFERIMENTO A TITOLO GRATUITO	Valore catastale	95,88	95,88	PROVINCIA	
37328	TERRENI DEMANIALI	1.2.2.01.03.01.001	Demaniale	101	375	771	TR	NARNI		No	04/12/2009	TRASFERIMENTO A TITOLO GRATUITO	Valore catastale	0,00	0,00	PROVINCIA	
37329	TERRENI DEMANIALI	1.2.2.01.03.01.001	Demaniale	101	378	192	TR	NARNI		No	04/12/2009	TRASFERIMENTO A TITOLO GRATUITO	Valore catastale	0,00	0,00	PROVINCIA	
31133	TERRENI DEMANIALI	1.2.2.01.03.01.001	Demaniale	56	618	850	PG	NOCERA UMBRA		No	16/03/1998	ESPROPRIO	Valore catastale	420,88	420,88	AGENZIA FORESTALE REGIONALE	Il valore del bene è stato determinato con il criterio Valore Catastale in quanto non si conosce il valore di esproprio
31134	TERRENI DEMANIALI	1.2.2.01.03.01.001	Demaniale	36	442	26	PG	NOCERA UMBRA		No	13/11/2009	TRASFERIMENTO A TITOLO GRATUITO	Valore catastale	13,00	13,00	PROVINCIA	
31135	TERRENI DEMANIALI	1.2.2.01.03.01.001	Demaniale	87	370	160	PG	NOCERA UMBRA		No	13/11/2009	TRASFERIMENTO A TITOLO GRATUITO	Valore catastale	79,63	79,63	PROVINCIA	

PATRIMONIO IMMOBILIARE REGIONE UMBRIA
Prospetto Terreni al 31/12/2019

Sviluppumbria S.p.A.

Numero Identificativo (da sistema informativo)	Classificazione secondo il piano dei conti dello Stato Patrimoniale in base al D.lgs.118/2011 (Descrizione)	Classificazione secondo il piano dei conti dello Stato Patrimoniale in base al D.lgs.118/2011 (Codice)	Classificazione ai sensi del codice civile (demaniale,disponibile, indisponibile)	Foglio	Particella	Superficie mq	Provincia	Comune	Località	Bene soggetto ad ammortamento	Data di acquisizione	Modalità di acquisizione	Criterio di valutazione secondo i principi del D.lgs 118/2011	Valore dell'immobile secondo i principi del D.lgs 118/2011 al 31/12/2019 (euro)	Valore dell'immobile secondo i principi del D.lgs 118/2011 al 31/12/2018 (euro)	Ente Gestore	Note
31136	TERRENI DEMANIALI	1.2.2.01.03.01.001	Demaniale	110	261	50	PG	NOCERA UMBRA		No	13/11/2009	TRASFERIMENTO A TITOLO GRATUITO	Valore catastale	6,50	6,50	PROVINCIA	
31137	TERRENI DEMANIALI	1.2.2.01.03.01.001	Demaniale	110	262	300	PG	NOCERA UMBRA		No	13/11/2009	TRASFERIMENTO A TITOLO GRATUITO	Valore catastale	97,50	97,50	PROVINCIA	
31138	TERRENI DEMANIALI	1.2.2.01.03.01.001	Demaniale	110	320	320	PG	NOCERA UMBRA		No	13/11/2009	TRASFERIMENTO A TITOLO GRATUITO	Valore catastale	198,25	198,25	PROVINCIA	
31139	TERRENI DEMANIALI	1.2.2.01.03.01.001	Demaniale	45	46	3.360	PG	NOCERA UMBRA		No	13/11/2009	TRASFERIMENTO A TITOLO GRATUITO	Valore catastale	1.127,75	1.127,75	PROVINCIA	
31140	TERRENI DEMANIALI	1.2.2.01.03.01.001	Demaniale	45	47	2.640	PG	NOCERA UMBRA		No	13/11/2009	TRASFERIMENTO A TITOLO GRATUITO	Valore catastale	885,63	885,63	PROVINCIA	
31141	TERRENI DEMANIALI	1.2.2.01.03.01.001	Demaniale	45	48	480	PG	NOCERA UMBRA		No	13/11/2009	TRASFERIMENTO A TITOLO GRATUITO	Valore catastale	0,00	0,00	PROVINCIA	
31142	TERRENI DEMANIALI	1.2.2.01.03.01.001	Demaniale	45	50	100	PG	NOCERA UMBRA		No	13/11/2009	TRASFERIMENTO A TITOLO GRATUITO	Valore catastale	34,13	34,13	PROVINCIA	
31143	TERRENI DEMANIALI	1.2.2.01.03.01.001	Demaniale	45	52	240	PG	NOCERA UMBRA		No	13/11/2009	TRASFERIMENTO A TITOLO GRATUITO	Valore catastale	81,25	81,25	PROVINCIA	
31144	TERRENI DEMANIALI	1.2.2.01.03.01.001	Demaniale	45	53	60	PG	NOCERA UMBRA		No	13/11/2009	TRASFERIMENTO A TITOLO GRATUITO	Valore catastale	19,50	19,50	PROVINCIA	
31145	TERRENI DEMANIALI	1.2.2.01.03.01.001	Demaniale	45	54	1.600	PG	NOCERA UMBRA		No	13/11/2009	TRASFERIMENTO A TITOLO GRATUITO	Valore catastale	537,88	537,88	PROVINCIA	
31146	TERRENI DEMANIALI	1.2.2.01.03.01.001	Demaniale	45	55	1.660	PG	NOCERA UMBRA		No	13/11/2009	TRASFERIMENTO A TITOLO GRATUITO	Valore catastale	557,38	557,38	PROVINCIA	
31147	TERRENI DEMANIALI	1.2.2.01.03.01.001	Demaniale	45	56	820	PG	NOCERA UMBRA		No	13/11/2009	TRASFERIMENTO A TITOLO GRATUITO	Valore catastale	274,63	274,63	PROVINCIA	
31148	TERRENI DEMANIALI	1.2.2.01.03.01.001	Demaniale	45	57	840	PG	NOCERA UMBRA		No	13/11/2009	TRASFERIMENTO A TITOLO GRATUITO	Valore catastale	56,88	56,88	PROVINCIA	
37476	TERRENI DEMANIALI	1.2.2.01.03.01.001	Demaniale	41	12	680	TR	ORVIETO	Grotticelle	No	13/11/2009	TRASFERIMENTO A TITOLO GRATUITO	Valore catastale	34,13	34,13	PROVINCIA	
37477	TERRENI DEMANIALI	1.2.2.01.03.01.001	Demaniale	41	13	4.640	TR	ORVIETO	Grotticelle	No	13/11/2009	TRASFERIMENTO A TITOLO GRATUITO	Valore catastale	234,00	234,00	PROVINCIA	
37478	TERRENI DEMANIALI	1.2.2.01.03.01.001	Demaniale	41	17	2.750	TR	ORVIETO	Grotticelle	No	13/11/2009	TRASFERIMENTO A TITOLO GRATUITO	Valore catastale	138,13	138,13	PROVINCIA	
37479	TERRENI DEMANIALI	1.2.2.01.03.01.001	Demaniale	41	38	52	TR	ORVIETO	Grotticelle	No	13/11/2009	TRASFERIMENTO A TITOLO GRATUITO	Valore catastale	3,25	3,25	PROVINCIA	
37480	TERRENI DEMANIALI	1.2.2.01.03.01.001	Demaniale	42	4	390	TR	ORVIETO	Cerreto Piano	No	13/11/2009	TRASFERIMENTO A TITOLO GRATUITO	Valore catastale	19,50	19,50	PROVINCIA	
37481	TERRENI DEMANIALI	1.2.2.01.03.01.001	Demaniale	42	6	1.560	TR	ORVIETO	Cerreto Piano	No	13/11/2009	TRASFERIMENTO A TITOLO GRATUITO	Valore catastale	78,00	78,00	PROVINCIA	
37482	TERRENI DEMANIALI	1.2.2.01.03.01.001	Demaniale	42	7	1.420	TR	ORVIETO	Cerreto Piano	No	13/11/2009	TRASFERIMENTO A TITOLO GRATUITO	Valore catastale	71,50	71,50	PROVINCIA	

PATRIMONIO IMMOBILIARE REGIONE UMBRIA
Prospetto Terreni al 31/12/2019

Sviluppumbria S.p.A.

Numero Identificativo (da sistema informativo)	Classificazione secondo il piano dei conti dello Stato Patrimoniale in base al D.lgs.118/2011 (Descrizione)	Classificazione secondo il piano dei conti dello Stato Patrimoniale in base al D.lgs.118/2011 (Codice)	Classificazione ai sensi del codice civile (demaniale,disponibile, indisponibile)	Foglio	Particella	Superficie mq	Provincia	Comune	Località	Bene soggetto ad ammortamento	Data di acquisizione	Modalità di acquisizione	Criterio di valutazione secondo i principi del D.lgs 118/2011	Valore dell'immobile secondo i principi del D.lgs 118/2011 al 31/12/2019 (euro)	Valore dell'immobile secondo i principi del D.lgs 118/2011 al 31/12/2018 (euro)	Ente Gestore	Note
37483	TERRENI DEMANIALI	1.2.2.01.03.01.001	Demaniale	42	13	120	TR	ORVIETO	Cerreto Piano	No	13/11/2009	TRASFERIMENTO A TITOLO GRATUITO	Valore catastale	6,50	6,50	PROVINCIA	
37484	TERRENI DEMANIALI	1.2.2.01.03.01.001	Demaniale	42	14	1.250	TR	ORVIETO	Cerreto Piano	No	13/11/2009	TRASFERIMENTO A TITOLO GRATUITO	Valore catastale	63,38	63,38	PROVINCIA	
37485	TERRENI DEMANIALI	1.2.2.01.03.01.001	Demaniale	42	16	460	TR	ORVIETO	Cerreto Piano	No	13/11/2009	TRASFERIMENTO A TITOLO GRATUITO	Valore catastale	22,75	22,75	PROVINCIA	
37486	TERRENI DEMANIALI	1.2.2.01.03.01.001	Demaniale	42	17	110	TR	ORVIETO	Cerreto Piano	No	13/11/2009	TRASFERIMENTO A TITOLO GRATUITO	Valore catastale	4,88	4,88	PROVINCIA	
37487	TERRENI DEMANIALI	1.2.2.01.03.01.001	Demaniale	43	1	68	TR	ORVIETO	La Cerasa	No	13/11/2009	TRASFERIMENTO A TITOLO GRATUITO	Valore catastale	3,25	3,25	PROVINCIA	
37488	TERRENI DEMANIALI	1.2.2.01.03.01.001	Demaniale	43	2	280	TR	ORVIETO	La Cerasa	No	13/11/2009	TRASFERIMENTO A TITOLO GRATUITO	Valore catastale	14,63	14,63	PROVINCIA	
37489	TERRENI DEMANIALI	1.2.2.01.03.01.001	Demaniale	43	4	1.540	TR	ORVIETO	La Cerasa	No	13/11/2009	TRASFERIMENTO A TITOLO GRATUITO	Valore catastale	78,00	78,00	PROVINCIA	
37490	TERRENI DEMANIALI	1.2.2.01.03.01.001	Demaniale	43	6	2.150	TR	ORVIETO	La Cerasa	No	13/11/2009	TRASFERIMENTO A TITOLO GRATUITO	Valore catastale	108,88	108,88	PROVINCIA	
37491	TERRENI DEMANIALI	1.2.2.01.03.01.001	Demaniale	43	9	130	TR	ORVIETO	La Cerasa	No	13/11/2009	TRASFERIMENTO A TITOLO GRATUITO	Valore catastale	6,50	6,50	PROVINCIA	
37492	TERRENI DEMANIALI	1.2.2.01.03.01.001	Demaniale	43	15	350	TR	ORVIETO	La Cerasa	No	13/11/2009	TRASFERIMENTO A TITOLO GRATUITO	Valore catastale	17,88	17,88	PROVINCIA	
37493	TERRENI DEMANIALI	1.2.2.01.03.01.001	Demaniale	43	16	150	TR	ORVIETO	La Cerasa	No	13/11/2009	TRASFERIMENTO A TITOLO GRATUITO	Valore catastale	8,13	8,13	PROVINCIA	
37494	TERRENI DEMANIALI	1.2.2.01.03.01.001	Demaniale	44	2	74	TR	ORVIETO	La Cerasa	No	13/11/2009	TRASFERIMENTO A TITOLO GRATUITO	Valore catastale	3,25	3,25	PROVINCIA	
37495	TERRENI DEMANIALI	1.2.2.01.03.01.001	Demaniale	44	4	2.080	TR	ORVIETO	La Cerasa	No	13/11/2009	TRASFERIMENTO A TITOLO GRATUITO	Valore catastale	104,00	104,00	PROVINCIA	
37496	TERRENI DEMANIALI	1.2.2.01.03.01.001	Demaniale	44	5	1.780	TR	ORVIETO	La Cerasa	No	13/11/2009	TRASFERIMENTO A TITOLO GRATUITO	Valore catastale	89,38	89,38	PROVINCIA	
37497	TERRENI DEMANIALI	1.2.2.01.03.01.001	Demaniale	74	43	270	TR	ORVIETO	Colonnetta di Prodo	No	13/11/2009	TRASFERIMENTO A TITOLO GRATUITO	Valore catastale	56,88	56,88	PROVINCIA	
37498	TERRENI DEMANIALI	1.2.2.01.03.01.001	Demaniale	75	18	760	TR	ORVIETO	Colonnetta di Prodo	No	13/11/2009	TRASFERIMENTO A TITOLO GRATUITO	Valore catastale	19,50	19,50	PROVINCIA	
37499	TERRENI DEMANIALI	1.2.2.01.03.01.001	Demaniale	77	11	1.000	TR	ORVIETO	Prodo	No	13/11/2009	TRASFERIMENTO A TITOLO GRATUITO	Valore catastale	50,38	50,38	PROVINCIA	
37500	TERRENI DEMANIALI	1.2.2.01.03.01.001	Demaniale	77	14	1.320	TR	ORVIETO	Prodo	No	13/11/2009	TRASFERIMENTO A TITOLO GRATUITO	Valore catastale	66,63	66,63	PROVINCIA	
37501	TERRENI DEMANIALI	1.2.2.01.03.01.001	Demaniale	78	2	3.280	TR	ORVIETO	Prodo	No	13/11/2009	TRASFERIMENTO A TITOLO GRATUITO	Valore catastale	165,75	165,75	PROVINCIA	
37502	TERRENI DEMANIALI	1.2.2.01.03.01.001	Demaniale	78	3	2.690	TR	ORVIETO	Prodo	No	13/11/2009	TRASFERIMENTO A TITOLO GRATUITO	Valore catastale	134,88	134,88	PROVINCIA	

PATRIMONIO IMMOBILIARE REGIONE UMBRIA
Prospetto Terreni al 31/12/2019

Sviluppumbria S.p.A.

Numero Identificativo (da sistema informativo)	Classificazione secondo il piano dei conti dello Stato Patrimoniale in base al D.lgs.118/2011 (Descrizione)	Classificazione secondo il piano dei conti dello Stato Patrimoniale in base al D.lgs.118/2011 (Codice)	Classificazione ai sensi del codice civile (demaniale,disponibile, indisponibile)	Foglio	Particella	Superficie mq	Provincia	Comune	Località	Bene soggetto ad ammortamento	Data di acquisizione	Modalità di acquisizione	Criterio di valutazione secondo i principi del D.lgs 118/2011	Valore dell'immobile secondo i principi del D.lgs 118/2011 al 31/12/2019 (euro)	Valore dell'immobile secondo i principi del D.lgs 118/2011 al 31/12/2018 (euro)	Ente Gestore	Note
37503	TERRENI DEMANIALI	1.2.2.01.03.01.001	Demaniale	78	4	830	TR	ORVIETO	Prodo	No	13/11/2009	TRASFERIMENTO A TITOLO GRATUITO	Valore catastale	42,25	42,25	PROVINCIA	
37504	TERRENI DEMANIALI	1.2.2.01.03.01.001	Demaniale	78	6	1.720	TR	ORVIETO	Prodo	No	13/11/2009	TRASFERIMENTO A TITOLO GRATUITO	Valore catastale	86,13	86,13	PROVINCIA	
37505	TERRENI DEMANIALI	1.2.2.01.03.01.001	Demaniale	78	7	2.410	TR	ORVIETO	Prodo	No	13/11/2009	TRASFERIMENTO A TITOLO GRATUITO	Valore catastale	121,88	121,88	PROVINCIA	
37506	TERRENI DEMANIALI	1.2.2.01.03.01.001	Demaniale	78	9	2.010	TR	ORVIETO	Prodo	No	13/11/2009	TRASFERIMENTO A TITOLO GRATUITO	Valore catastale	100,75	100,75	PROVINCIA	
37507	TERRENI DEMANIALI	1.2.2.01.03.01.001	Demaniale	78	11	610	TR	ORVIETO	Prodo	No	13/11/2009	TRASFERIMENTO A TITOLO GRATUITO	Valore catastale	30,88	30,88	PROVINCIA	
37508	TERRENI DEMANIALI	1.2.2.01.03.01.001	Demaniale	78	13	1.050	TR	ORVIETO	Prodo	No	13/11/2009	TRASFERIMENTO A TITOLO GRATUITO	Valore catastale	53,63	53,63	PROVINCIA	
37509	TERRENI DEMANIALI	1.2.2.01.03.01.001	Demaniale	78	17	450	TR	ORVIETO	Prodo	No	13/11/2009	TRASFERIMENTO A TITOLO GRATUITO	Valore catastale	22,75	22,75	PROVINCIA	
37510	TERRENI DEMANIALI	1.2.2.01.03.01.001	Demaniale	78	18	1.170	TR	ORVIETO	Prodo	No	13/11/2009	TRASFERIMENTO A TITOLO GRATUITO	Valore catastale	58,50	58,50	PROVINCIA	
37511	TERRENI DEMANIALI	1.2.2.01.03.01.001	Demaniale	79	3	960	TR	ORVIETO	Prodo	No	13/11/2009	TRASFERIMENTO A TITOLO GRATUITO	Valore catastale	48,75	48,75	PROVINCIA	
37512	TERRENI DEMANIALI	1.2.2.01.03.01.001	Demaniale	79	7	740	TR	ORVIETO	Prodo	No	13/11/2009	TRASFERIMENTO A TITOLO GRATUITO	Valore catastale	37,38	37,38	PROVINCIA	
37513	TERRENI DEMANIALI	1.2.2.01.03.01.001	Demaniale	79	18	3.320	TR	ORVIETO	Prodo	No	13/11/2009	TRASFERIMENTO A TITOLO GRATUITO	Valore catastale	167,38	167,38	PROVINCIA	
37514	TERRENI DEMANIALI	1.2.2.01.03.01.001	Demaniale	79	19	7.970	TR	ORVIETO	Prodo	No	13/11/2009	TRASFERIMENTO A TITOLO GRATUITO	Valore catastale	401,38	401,38	PROVINCIA	
37515	TERRENI DEMANIALI	1.2.2.01.03.01.001	Demaniale	79	33	800	TR	ORVIETO	Prodo	No	13/11/2009	TRASFERIMENTO A TITOLO GRATUITO	Valore catastale	40,63	40,63	PROVINCIA	
37516	TERRENI DEMANIALI	1.2.2.01.03.01.001	Demaniale	79	42	3.070	TR	ORVIETO	Prodo	No	13/11/2009	TRASFERIMENTO A TITOLO GRATUITO	Valore catastale	154,38	154,38	PROVINCIA	
37517	TERRENI DEMANIALI	1.2.2.01.03.01.001	Demaniale	79	43	1.150	TR	ORVIETO	Prodo	No	13/11/2009	TRASFERIMENTO A TITOLO GRATUITO	Valore catastale	58,50	58,50	PROVINCIA	
37518	TERRENI DEMANIALI	1.2.2.01.03.01.001	Demaniale	79	46	860	TR	ORVIETO	Prodo	No	13/11/2009	TRASFERIMENTO A TITOLO GRATUITO	Valore catastale	43,88	43,88	PROVINCIA	
37519	TERRENI DEMANIALI	1.2.2.01.03.01.001	Demaniale	79	64	270	TR	ORVIETO	Prodo	No	13/11/2009	TRASFERIMENTO A TITOLO GRATUITO	Valore catastale	13,00	13,00	PROVINCIA	
37520	TERRENI DEMANIALI	1.2.2.01.03.01.001	Demaniale	94	40	3.970	TR	ORVIETO	San Giorgio	No	13/11/2009	TRASFERIMENTO A TITOLO GRATUITO	Valore catastale	833,63	833,63	PROVINCIA	
37521	TERRENI DEMANIALI	1.2.2.01.03.01.001	Demaniale	94	41	650	TR	ORVIETO	San Giorgio	No	13/11/2009	TRASFERIMENTO A TITOLO GRATUITO	Valore catastale	136,50	136,50	PROVINCIA	
37522	TERRENI DEMANIALI	1.2.2.01.03.01.001	Demaniale	94	49	3.340	TR	ORVIETO	San Giorgio	No	13/11/2009	TRASFERIMENTO A TITOLO GRATUITO	Valore catastale	700,38	700,38	PROVINCIA	

PATRIMONIO IMMOBILIARE REGIONE UMBRIA
Prospetto Terreni al 31/12/2019

Sviluppumbria S.p.A.

Numero Identificativo (da sistema informativo)	Classificazione secondo il piano dei conti dello Stato Patrimoniale in base al D.lgs.118/2011 (Descrizione)	Classificazione secondo il piano dei conti dello Stato Patrimoniale in base al D.lgs.118/2011 (Codice)	Classificazione ai sensi del codice civile (demaniale,disponibile, indisponibile)	Foglio	Particella	Superficie mq	Provincia	Comune	Località	Bene soggetto ad ammortamento	Data di acquisizione	Modalità di acquisizione	Criterio di valutazione secondo i principi del D.lgs 118/2011	Valore dell'immobile secondo i principi del D.lgs 118/2011 al 31/12/2019 (euro)	Valore dell'immobile secondo i principi del D.lgs 118/2011 al 31/12/2018 (euro)	Ente Gestore	Note
37523	TERRENI DEMANIALI	1.2.2.01.03.01.001	Demaniale	95	18	770	TR	ORVIETO	San Giorgio	No	13/11/2009	TRASFERIMENTO A TITOLO GRATUITO	Valore catastale	160,88	160,88	PROVINCIA	
37524	TERRENI DEMANIALI	1.2.2.01.03.01.001	Demaniale	95	31	5.340	TR	ORVIETO	San Giorgio	No	13/11/2009	TRASFERIMENTO A TITOLO GRATUITO	Valore catastale	1.119,63	1.119,63	PROVINCIA	
37525	TERRENI DEMANIALI	1.2.2.01.03.01.001	Demaniale	95	33	2.600	TR	ORVIETO	San Giorgio	No	13/11/2009	TRASFERIMENTO A TITOLO GRATUITO	Valore catastale	546,00	546,00	PROVINCIA	
37526	TERRENI DEMANIALI	1.2.2.01.03.01.001	Demaniale	95	35	2.160	TR	ORVIETO	San Giorgio	No	13/11/2009	TRASFERIMENTO A TITOLO GRATUITO	Valore catastale	453,38	453,38	PROVINCIA	
37527	TERRENI DEMANIALI	1.2.2.01.03.01.001	Demaniale	95	42	5.110	TR	ORVIETO	San Giorgio	No	13/11/2009	TRASFERIMENTO A TITOLO GRATUITO	Valore catastale	1.072,50	1.072,50	PROVINCIA	
37528	TERRENI DEMANIALI	1.2.2.01.03.01.001	Demaniale	95	48	4.120	TR	ORVIETO	San Giorgio	No	13/11/2009	TRASFERIMENTO A TITOLO GRATUITO	Valore catastale	864,50	864,50	PROVINCIA	
37529	TERRENI DEMANIALI	1.2.2.01.03.01.001	Demaniale	96	2	1.710	TR	ORVIETO	Capretta	No	13/11/2009	TRASFERIMENTO A TITOLO GRATUITO	Valore catastale	42,25	42,25	PROVINCIA	
37530	TERRENI DEMANIALI	1.2.2.01.03.01.001	Demaniale	96	3	1.960	TR	ORVIETO	Capretta	No	13/11/2009	TRASFERIMENTO A TITOLO GRATUITO	Valore catastale	48,75	48,75	PROVINCIA	
37531	TERRENI DEMANIALI	1.2.2.01.03.01.001	Demaniale	96	9	4.000	TR	ORVIETO	Capretta	No	13/11/2009	TRASFERIMENTO A TITOLO GRATUITO	Valore catastale	671,13	671,13	PROVINCIA	
37532	TERRENI DEMANIALI	1.2.2.01.03.01.001	Demaniale	96	55	1.530	TR	ORVIETO	Capretta	No	13/11/2009	TRASFERIMENTO A TITOLO GRATUITO	Valore catastale	256,75	256,75	PROVINCIA	
37533	TERRENI DEMANIALI	1.2.2.01.03.01.001	Demaniale	96	56	2.120	TR	ORVIETO	Capretta	No	13/11/2009	TRASFERIMENTO A TITOLO GRATUITO	Valore catastale	355,88	355,88	PROVINCIA	
37534	TERRENI DEMANIALI	1.2.2.01.03.01.001	Demaniale	96	68	3.760	TR	ORVIETO	Capretta	No	13/11/2009	TRASFERIMENTO A TITOLO GRATUITO	Valore catastale	630,50	630,50	PROVINCIA	
37535	TERRENI DEMANIALI	1.2.2.01.03.01.001	Demaniale	96	69	940	TR	ORVIETO	Capretta	No	13/11/2009	TRASFERIMENTO A TITOLO GRATUITO	Valore catastale	47,13	47,13	PROVINCIA	
37537	TERRENI DEMANIALI	1.2.2.01.03.01.001	Demaniale	132	19	2.280	TR	ORVIETO	Ciconia	No	13/11/2009	TRASFERIMENTO A TITOLO GRATUITO	Valore catastale	115,38	115,38	PROVINCIA	
37538	TERRENI DEMANIALI	1.2.2.01.03.01.001	Demaniale	189	343	7.600	TR	ORVIETO	Orvieto Scalo	No	13/11/2009	TRASFERIMENTO A TITOLO GRATUITO	Valore catastale	12.080,25	12.080,25	PROVINCIA	
37539	TERRENI DEMANIALI	1.2.2.01.03.01.001	Demaniale	191	69	24	TR	ORVIETO	Orvieto Scalo	No	13/11/2009	TRASFERIMENTO A TITOLO GRATUITO	Valore catastale	43,88	43,88	PROVINCIA	
37540	TERRENI DEMANIALI	1.2.2.01.03.01.001	Demaniale	191	73	120	TR	ORVIETO	Orvieto Scalo	No	13/11/2009	TRASFERIMENTO A TITOLO GRATUITO	Valore catastale	216,13	216,13	PROVINCIA	
37541	TERRENI DEMANIALI	1.2.2.01.03.01.001	Demaniale	191	191	730	TR	ORVIETO	Orvieto Scalo	No	13/11/2009	TRASFERIMENTO A TITOLO GRATUITO	Valore catastale	1.317,88	1.317,88	PROVINCIA	
37542	TERRENI DEMANIALI	1.2.2.01.03.01.001	Demaniale	191	194	90	TR	ORVIETO	Orvieto Scalo	No	13/11/2009	TRASFERIMENTO A TITOLO GRATUITO	Valore catastale	162,50	162,50	PROVINCIA	
37543	TERRENI DEMANIALI	1.2.2.01.03.01.001	Demaniale	191	195	10	TR	ORVIETO	Orvieto Scalo	No	13/11/2009	TRASFERIMENTO A TITOLO GRATUITO	Valore catastale	17,88	17,88	PROVINCIA	

PATRIMONIO IMMOBILIARE REGIONE UMBRIA
Prospetto Terreni al 31/12/2019

Sviluppumbria S.p.A.

Numero Identificativo (da sistema informativo)	Classificazione secondo il piano dei conti dello Stato Patrimoniale in base al D.lgs.118/2011 (Descrizione)	Classificazione secondo il piano dei conti dello Stato Patrimoniale in base al D.lgs.118/2011 (Codice)	Classificazione ai sensi del codice civile (demaniale,disponibile, indisponibile)	Foglio	Particella	Superficie mq	Provincia	Comune	Località	Bene soggetto ad ammortamento	Data di acquisizione	Modalità di acquisizione	Criterio di valutazione secondo i principi del D.lgs 118/2011	Valore dell'immobile secondo i principi del D.lgs 118/2011 al 31/12/2019 (euro)	Valore dell'immobile secondo i principi del D.lgs 118/2011 al 31/12/2018 (euro)	Ente Gestore	Note
37544	TERRENI DEMANIALI	1.2.2.01.03.01.001	Demaniale	191	200	260	TR	ORVIETO	Orvieto Scalo	No	13/11/2009	TRASFERIMENTO A TITOLO GRATUITO	Valore catastale	469,63	469,63	PROVINCIA	
37545	TERRENI DEMANIALI	1.2.2.01.03.01.001	Demaniale	191	202	70	TR	ORVIETO	Orvieto Scalo	No	13/11/2009	TRASFERIMENTO A TITOLO GRATUITO	Valore catastale	126,75	126,75	PROVINCIA	
37546	TERRENI DEMANIALI	1.2.2.01.03.01.001	Demaniale	191	204	70	TR	ORVIETO	Orvieto Scalo	No	13/11/2009	TRASFERIMENTO A TITOLO GRATUITO	Valore catastale	126,75	126,75	PROVINCIA	
37547	TERRENI DEMANIALI	1.2.2.01.03.01.001	Demaniale	191	206	445	TR	ORVIETO	Orvieto Scalo	No	13/11/2009	TRASFERIMENTO A TITOLO GRATUITO	Valore catastale	653,25	653,25	PROVINCIA	
37548	TERRENI DEMANIALI	1.2.2.01.03.01.001	Demaniale	191	209	570	TR	ORVIETO	Orvieto Scalo	No	13/11/2009	TRASFERIMENTO A TITOLO GRATUITO	Valore catastale	550,88	550,88	PROVINCIA	
37549	TERRENI DEMANIALI	1.2.2.01.03.01.001	Demaniale	191	212	570	TR	ORVIETO	Orvieto Scalo	No	13/11/2009	TRASFERIMENTO A TITOLO GRATUITO	Valore catastale	550,88	550,88	PROVINCIA	
37550	TERRENI DEMANIALI	1.2.2.01.03.01.001	Demaniale	189	524	2.890	TR	ORVIETO	San Martino	No	13/11/2009	TRASFERIMENTO A TITOLO GRATUITO	Valore catastale	2.788,50	2.788,50	PROVINCIA	
37551	TERRENI DEMANIALI	1.2.2.01.03.01.001	Demaniale	189	527	190	TR	ORVIETO	Orvieto Scalo	No	13/11/2009	TRASFERIMENTO A TITOLO GRATUITO	Valore catastale	0,00	0,00	PROVINCIA	
37552	TERRENI DEMANIALI	1.2.2.01.03.01.001	Demaniale	189	529	4.160	TR	ORVIETO	San Martino	No	13/11/2009	TRASFERIMENTO A TITOLO GRATUITO	Valore catastale	4.015,38	4.015,38	PROVINCIA	
37553	TERRENI DEMANIALI	1.2.2.01.03.01.001	Demaniale	189	532	3.780	TR	ORVIETO	San Martino	No	13/11/2009	TRASFERIMENTO A TITOLO GRATUITO	Valore catastale	3.648,13	3.648,13	PROVINCIA	
37554	TERRENI DEMANIALI	1.2.2.01.03.01.001	Demaniale	189	535	340	TR	ORVIETO	San Martino	No	13/11/2009	TRASFERIMENTO A TITOLO GRATUITO	Valore catastale	214,50	214,50	PROVINCIA	
37555	TERRENI DEMANIALI	1.2.2.01.03.01.001	Demaniale	189	537	40	TR	ORVIETO	San Martino	No	13/11/2009	TRASFERIMENTO A TITOLO GRATUITO	Valore catastale	24,38	24,38	PROVINCIA	
37556	TERRENI DEMANIALI	1.2.2.01.03.01.001	Demaniale	189	539	4.760	TR	ORVIETO	San Martino	No	13/11/2009	TRASFERIMENTO A TITOLO GRATUITO	Valore catastale	2.996,50	2.996,50	PROVINCIA	
37557	TERRENI DEMANIALI	1.2.2.01.03.01.001	Demaniale	189	544	200	TR	ORVIETO	San Martino	No	13/11/2009	TRASFERIMENTO A TITOLO GRATUITO	Valore catastale	193,38	193,38	PROVINCIA	
37558	TERRENI DEMANIALI	1.2.2.01.03.01.001	Demaniale	189	548	70	TR	ORVIETO	San Martino	No	13/11/2009	TRASFERIMENTO A TITOLO GRATUITO	Valore catastale	68,25	68,25	PROVINCIA	
37559	TERRENI DEMANIALI	1.2.2.01.03.01.001	Demaniale	189	550	30	TR	ORVIETO	San Martino	No	13/11/2009	TRASFERIMENTO A TITOLO GRATUITO	Valore catastale	29,25	29,25	PROVINCIA	
37560	TERRENI DEMANIALI	1.2.2.01.03.01.001	Demaniale	189	551	40	TR	ORVIETO	San Martino	No	13/11/2009	TRASFERIMENTO A TITOLO GRATUITO	Valore catastale	39,00	39,00	PROVINCIA	
37561	TERRENI DEMANIALI	1.2.2.01.03.01.001	Demaniale	189	553	20	TR	ORVIETO	San Martino	No	13/11/2009	TRASFERIMENTO A TITOLO GRATUITO	Valore catastale	9,75	9,75	PROVINCIA	
37562	TERRENI DEMANIALI	1.2.2.01.03.01.001	Demaniale	189	557	3.490	TR	ORVIETO	San Martino	No	13/11/2009	TRASFERIMENTO A TITOLO GRATUITO	Valore catastale	3.368,63	3.368,63	PROVINCIA	
37563	TERRENI DEMANIALI	1.2.2.01.03.01.001	Demaniale	189	561	840	TR	ORVIETO	San Martino	No	13/11/2009	TRASFERIMENTO A TITOLO GRATUITO	Valore catastale	810,88	810,88	PROVINCIA	

PATRIMONIO IMMOBILIARE REGIONE UMBRIA
Prospetto Terreni al 31/12/2019

Sviluppumbria S.p.A.

Numero Identificativo (da sistema informativo)	Classificazione secondo il piano dei conti dello Stato Patrimoniale in base al D.lgs.118/2011 (Descrizione)	Classificazione secondo il piano dei conti dello Stato Patrimoniale in base al D.lgs.118/2011 (Codice)	Classificazione ai sensi del codice civile (demaniale,disponibile, indisponibile)	Foglio	Particella	Superficie mq	Provincia	Comune	Località	Bene soggetto ad ammortamento	Data di acquisizione	Modalità di acquisizione	Criterio di valutazione secondo i principi del D.lgs 118/2011	Valore dell'immobile secondo i principi del D.lgs 118/2011 al 31/12/2019 (euro)	Valore dell'immobile secondo i principi del D.lgs 118/2011 al 31/12/2018 (euro)	Ente Gestore	Note
37564	TERRENI DEMANIALI	1.2.2.01.03.01.001	Demaniale	189	563	1.130	TR	ORVIETO	San Martino	No	13/11/2009	TRASFERIMENTO A TITOLO GRATUITO	Valore catastale	1.090,38	1.090,38	PROVINCIA	
37565	TERRENI DEMANIALI	1.2.2.01.03.01.001	Demaniale	189	565	70	TR	ORVIETO	San Martino	No	13/11/2009	TRASFERIMENTO A TITOLO GRATUITO	Valore catastale	43,88	43,88	PROVINCIA	
37566	TERRENI DEMANIALI	1.2.2.01.03.01.001	Demaniale	189	567	3.180	TR	ORVIETO	San Martino	No	13/11/2009	TRASFERIMENTO A TITOLO GRATUITO	Valore catastale	3.069,63	3.069,63	PROVINCIA	
37567	TERRENI DEMANIALI	1.2.2.01.03.01.001	Demaniale	189	569	3.230	TR	ORVIETO	San Martino	No	13/11/2009	TRASFERIMENTO A TITOLO GRATUITO	Valore catastale	3.116,75	3.116,75	PROVINCIA	
37568	TERRENI DEMANIALI	1.2.2.01.03.01.001	Demaniale	189	168	4.364	TR	ORVIETO	San Martino	No	13/11/2009	TRASFERIMENTO A TITOLO GRATUITO	Valore catastale	0,00	914,88	PROVINCIA	Trasferimento al Demanio dello Stato in attuazione al DPCM del 20/02/2018, Verbale sottoscritto in data 20/09/2018 - Registrazione anno 2019
37569	TERRENI DEMANIALI	1.2.2.01.03.01.001	Demaniale	189	194	6.370	TR	ORVIETO	San Martino	No	13/11/2009	TRASFERIMENTO A TITOLO GRATUITO	Valore catastale	0,00	160,88	PROVINCIA	Trasferimento al Demanio dello Stato in attuazione al DPCM del 20/02/2018, Verbale sottoscritto in data 20/09/2018 - Registrazione anno 2019
37570	TERRENI DEMANIALI	1.2.2.01.03.01.001	Demaniale	189	197	1.280	TR	ORVIETO	San Martino	No	13/11/2009	TRASFERIMENTO A TITOLO GRATUITO	Valore catastale	0,00	193,38	PROVINCIA	Trasferimento al Demanio dello Stato in attuazione al DPCM del 20/02/2018, Verbale sottoscritto in data 20/09/2018 - Registrazione anno 2019
37571	TERRENI DEMANIALI	1.2.2.01.03.01.001	Demaniale	189	198	510	TR	ORVIETO	San Martino	No	13/11/2009	TRASFERIMENTO A TITOLO GRATUITO	Valore catastale	0,00	76,38	PROVINCIA	Trasferimento al Demanio dello Stato in attuazione al DPCM del 20/02/2018, Verbale sottoscritto in data 20/09/2018 - Registrazione anno 2019
37572	TERRENI DEMANIALI	1.2.2.01.03.01.001	Demaniale	189	210	430	TR	ORVIETO	San Martino	No	13/11/2009	TRASFERIMENTO A TITOLO GRATUITO	Valore catastale	0,00	271,38	PROVINCIA	Trasferimento al Demanio dello Stato in attuazione al DPCM del 20/02/2018, Verbale sottoscritto in data 20/09/2018 - Registrazione anno 2019
37573	TERRENI DEMANIALI	1.2.2.01.03.01.001	Demaniale	189	211	1.180	TR	ORVIETO	San Martino	No	13/11/2009	TRASFERIMENTO A TITOLO GRATUITO	Valore catastale	0,00	29,25	PROVINCIA	Trasferimento al Demanio dello Stato in attuazione al DPCM del 20/02/2018, Verbale sottoscritto in data 20/09/2018 - Registrazione anno 2019
37574	TERRENI DEMANIALI	1.2.2.01.03.01.001	Demaniale	189	212	790	TR	ORVIETO	San Martino	No	13/11/2009	TRASFERIMENTO A TITOLO GRATUITO	Valore catastale	0,00	497,25	PROVINCIA	Trasferimento al Demanio dello Stato in attuazione al DPCM del 20/02/2018, Verbale sottoscritto in data 20/09/2018 - Registrazione anno 2019
37575	TERRENI DEMANIALI	1.2.2.01.03.01.001	Demaniale	189	213	3.900	TR	ORVIETO	San Marino	No	13/11/2009	TRASFERIMENTO A TITOLO GRATUITO	Valore catastale	0,00	2.455,38	PROVINCIA	Trasferimento al Demanio dello Stato in attuazione al DPCM del 20/02/2018, Verbale sottoscritto in data 20/09/2018 - Registrazione anno 2019
37576	TERRENI DEMANIALI	1.2.2.01.03.01.001	Demaniale	189	233	760	TR	ORVIETO	San martino	No	13/11/2009	TRASFERIMENTO A TITOLO GRATUITO	Valore catastale	0,00	477,75	PROVINCIA	Trasferimento al Demanio dello Stato in attuazione al DPCM del 20/02/2018, Verbale sottoscritto in data 20/09/2018 - Registrazione anno 2019
37577	TERRENI DEMANIALI	1.2.2.01.03.01.001	Demaniale	157	409	65	TR	ORVIETO	Orvieto Scalo	No	22/03/2010	ACQUISIZIONE	Valore catastale	1,63	0,00	PROVINCIA	Aggiornamnto catastale/colturale anno 2019
37578	TERRENI DEMANIALI	1.2.2.01.03.01.001	Demaniale	58	73	370	TR	ORVIETO		No	10/05/2007	ACQUISIZIONE	Valore catastale	0,00	0,00	AGENZIA FORESTALE REGIONALE	Il valore del bene è stato determinato con il criterio Valore Catastale in quanto non si conosce il valore di acquisizione-Valore non presente in quanto il reddito domenicale per la tipologia del bene è uguale a 0
37579	TERRENI DEMANIALI	1.2.2.01.03.01.001	Demaniale	58	258	160	TR	ORVIETO		No	10/05/2007	ACQUISIZIONE	Valore catastale	208,00	208,00	AGENZIA FORESTALE REGIONALE	Il valore del bene è stato determinato con il criterio Valore Catastale in quanto non si conosce il valore di acquisizione
37580	TERRENI DEMANIALI	1.2.2.01.03.01.001	Demaniale	58	260	1.460	TR	ORVIETO		No	10/05/2007	ACQUISIZIONE	Valore catastale	1.408,88	1.408,88	AGENZIA FORESTALE REGIONALE	Il valore del bene è stato determinato con il criterio Valore Catastale in quanto non si conosce il valore di acquisizione
37581	TERRENI DEMANIALI	1.2.2.01.03.01.001	Demaniale	59	11	730	TR	ORVIETO		No	10/05/2007	ACQUISIZIONE	Valore catastale	152,75	152,75	AGENZIA FORESTALE REGIONALE	Il valore del bene è stato determinato con il criterio Valore Catastale in quanto non si conosce il valore di acquisizione
37582	TERRENI DEMANIALI	1.2.2.01.03.01.001	Demaniale	59	21	1.080	TR	ORVIETO		No	31/05/2007	ACQUISIZIONE	Valore catastale	182,00	182,00	AGENZIA FORESTALE REGIONALE	Il valore del bene è stato determinato con il criterio Valore Catastale in quanto non si conosce il valore di acquisizione
37583	TERRENI DEMANIALI	1.2.2.01.03.01.001	Demaniale	59	275	190	TR	ORVIETO		No	10/05/2007	ACQUISIZIONE	Valore catastale	95,88	95,88	AGENZIA FORESTALE REGIONALE	Il valore del bene è stato determinato con il criterio Valore Catastale in quanto non si conosce il valore di acquisizione

PATRIMONIO IMMOBILIARE REGIONE UMBRIA
Prospetto Terreni al 31/12/2019

Sviluppumbria S.p.A.

Numero Identificativo (da sistema informativo)	Classificazione secondo il piano dei conti dello Stato Patrimoniale in base al D.lgs.118/2011 (Descrizione)	Classificazione secondo il piano dei conti dello Stato Patrimoniale in base al D.lgs.118/2011 (Codice)	Classificazione ai sensi del codice civile (demaniale,disponibile, indisponibile)	Foglio	Particella	Superficie mq	Provincia	Comune	Località	Bene soggetto ad ammortamento	Data di acquisizione	Modalità di acquisizione	Criterio di valutazione secondo i principi del D.lgs 118/2011	Valore dell'immobile secondo i principi del D.lgs 118/2011 al 31/12/2019 (euro)	Valore dell'immobile secondo i principi del D.lgs 118/2011 al 31/12/2018 (euro)	Ente Gestore	Note
37584	TERRENI DEMANIALI	1.2.2.01.03.01.001	Demaniale	59	281	50	TR	ORVIETO		No	10/05/2007	ACQUISIZIONE	Valore catastale	24,38	24,38	AGENZIA FORESTALE REGIONALE	Il valore del bene è stato determinato con il criterio Valore Catastale in quanto non si conosce il valore di acquisizione
37585	TERRENI DEMANIALI	1.2.2.01.03.01.001	Demaniale	59	283	330	TR	ORVIETO		No	10/05/2007	ACQUISIZIONE	Valore catastale	165,75	165,75	AGENZIA FORESTALE REGIONALE	Il valore del bene è stato determinato con il criterio Valore Catastale in quanto non si conosce il valore di acquisizione
37586	TERRENI DEMANIALI	1.2.2.01.03.01.001	Demaniale	60	2	520	TR	ORVIETO		No	10/05/2007	ACQUISIZIONE	Valore catastale	13,00	13,00	AGENZIA FORESTALE REGIONALE	Il valore del bene è stato determinato con il criterio Valore Catastale in quanto non si conosce il valore di acquisizione
37587	TERRENI DEMANIALI	1.2.2.01.03.01.001	Demaniale	60	68	760	TR	ORVIETO		No	10/05/2007	ACQUISIZIONE	Valore catastale	19,50	19,50	AGENZIA FORESTALE REGIONALE	Il valore del bene è stato determinato con il criterio Valore Catastale in quanto non si conosce il valore di acquisizione
37588	TERRENI DEMANIALI	1.2.2.01.03.01.001	Demaniale	60	78	110	TR	ORVIETO		No	10/05/2007	ACQUISIZIONE	Valore catastale	3,25	3,25	AGENZIA FORESTALE REGIONALE	Il valore del bene è stato determinato con il criterio Valore Catastale in quanto non si conosce il valore di acquisizione
37589	TERRENI DEMANIALI	1.2.2.01.03.01.001	Demaniale	60	79	90	TR	ORVIETO		No	31/05/2007	ACQUISIZIONE	Valore catastale	86,13	86,13	AGENZIA FORESTALE REGIONALE	Il valore del bene è stato determinato con il criterio Valore Catastale in quanto non si conosce il valore di acquisizione
37590	TERRENI DEMANIALI	1.2.2.01.03.01.001	Demaniale	123	47	1.800	TR	ORVIETO		No	10/05/2007	ACQUISIZIONE	Valore catastale	453,38	453,38	AGENZIA FORESTALE REGIONALE	Il valore del bene è stato determinato con il criterio Valore Catastale in quanto non si conosce il valore di acquisizione
37591	TERRENI DEMANIALI	1.2.2.01.03.01.001	Demaniale	123	161	5.155	TR	ORVIETO		No	10/05/2007	ACQUISIZIONE	Valore catastale	7.008,63	7.008,63	AGENZIA FORESTALE REGIONALE	Il valore del bene è stato determinato con il criterio Valore Catastale in quanto non si conosce il valore di acquisizione
37592	TERRENI DEMANIALI	1.2.2.01.03.01.001	Demaniale	124	50	1.410	TR	ORVIETO		No	31/05/2007	ACQUISIZIONE	Valore catastale	710,13	710,13	AGENZIA FORESTALE REGIONALE	Il valore del bene è stato determinato con il criterio Valore Catastale in quanto non si conosce il valore di acquisizione
37593	TERRENI DEMANIALI	1.2.2.01.03.01.001	Demaniale	124	52	930	TR	ORVIETO		No	24/05/2007	ACQUISIZIONE	Valore catastale	312,00	312,00	AGENZIA FORESTALE REGIONALE	Il valore del bene è stato determinato con il criterio Valore Catastale in quanto non si conosce il valore di acquisizione
37594	TERRENI DEMANIALI	1.2.2.01.03.01.001	Demaniale	124	181	700	TR	ORVIETO		No	06/03/2008	ACQUISIZIONE	Valore catastale	175,50	175,50	AGENZIA FORESTALE REGIONALE	Il valore del bene è stato determinato con il criterio Valore Catastale in quanto non si conosce il valore di acquisizione
37595	TERRENI DEMANIALI	1.2.2.01.03.01.001	Demaniale	124	290	2.740	TR	ORVIETO		No	06/03/2008	ACQUISIZIONE	Valore catastale	4.023,50	4.023,50	AGENZIA FORESTALE REGIONALE	Il valore del bene è stato determinato con il criterio Valore Catastale in quanto non si conosce il valore di acquisizione
37596	TERRENI DEMANIALI	1.2.2.01.03.01.001	Demaniale	124	291	760	TR	ORVIETO		No	06/03/2008	ACQUISIZIONE	Valore catastale	1.116,38	1.116,38	AGENZIA FORESTALE REGIONALE	Il valore del bene è stato determinato con il criterio Valore Catastale in quanto non si conosce il valore di acquisizione
37597	TERRENI DEMANIALI	1.2.2.01.03.01.001	Demaniale	124	293	140	TR	ORVIETO		No	06/03/2008	ACQUISIZIONE	Valore catastale	206,38	206,38	AGENZIA FORESTALE REGIONALE	Il valore del bene è stato determinato con il criterio Valore Catastale in quanto non si conosce il valore di acquisizione
37598	TERRENI DEMANIALI	1.2.2.01.03.01.001	Demaniale	124	337	24	TR	ORVIETO		No	05/07/2007	ACQUISIZIONE	Valore catastale	6,50	6,50	AGENZIA FORESTALE REGIONALE	Il valore del bene è stato determinato con il criterio Valore Catastale in quanto non si conosce il valore di acquisizione
37599	TERRENI DEMANIALI	1.2.2.01.03.01.001	Demaniale	124	342	4.940	TR	ORVIETO		No	06/03/2008	ACQUISIZIONE	Valore catastale	745,88	745,88	AGENZIA FORESTALE REGIONALE	Il valore del bene è stato determinato con il criterio Valore Catastale in quanto non si conosce il valore di acquisizione
37600	TERRENI DEMANIALI	1.2.2.01.03.01.001	Demaniale	124	343	1.200	TR	ORVIETO		No	06/03/2008	ACQUISIZIONE	Valore catastale	182,00	182,00	AGENZIA FORESTALE REGIONALE	Il valore del bene è stato determinato con il criterio Valore Catastale in quanto non si conosce il valore di acquisizione
37601	TERRENI DEMANIALI	1.2.2.01.03.01.001	Demaniale	124	368	242	TR	ORVIETO		No	12/07/2007	ACQUISIZIONE	Valore catastale	50,38	50,38	AGENZIA FORESTALE REGIONALE	Il valore del bene è stato determinato con il criterio Valore Catastale in quanto non si conosce il valore di acquisizione
37602	TERRENI DEMANIALI	1.2.2.01.03.01.001	Demaniale	124	372	638	TR	ORVIETO		No	05/07/2007	ACQUISIZIONE	Valore catastale	1.054,63	1.054,63	AGENZIA FORESTALE REGIONALE	Il valore del bene è stato determinato con il criterio Valore Catastale in quanto non si conosce il valore di acquisizione
37603	TERRENI DEMANIALI	1.2.2.01.03.01.001	Demaniale	124	374	422	TR	ORVIETO		No	24/05/2007	ACQUISIZIONE	Valore catastale	697,13	697,13	AGENZIA FORESTALE REGIONALE	Il valore del bene è stato determinato con il criterio Valore Catastale in quanto non si conosce il valore di acquisizione

PATRIMONIO IMMOBILIARE REGIONE UMBRIA
Prospetto Terreni al 31/12/2019

Sviluppumbria S.p.A.

Numero Identificativo (da sistema informativo)	Classificazione secondo il piano dei conti dello Stato Patrimoniale in base al D.lgs.118/2011 (Descrizione)	Classificazione secondo il piano dei conti dello Stato Patrimoniale in base al D.lgs.118/2011 (Codice)	Classificazione ai sensi del codice civile (demaniale,disponibile, indisponibile)	Foglio	Particella	Superficie mq	Provincia	Comune	Località	Bene soggetto ad ammortamento	Data di acquisizione	Modalità di acquisizione	Criterio di valutazione secondo i principi del D.lgs 118/2011	Valore dell'immobile secondo i principi del D.lgs 118/2011 al 31/12/2019 (euro)	Valore dell'immobile secondo i principi del D.lgs 118/2011 al 31/12/2018 (euro)	Ente Gestore	Note
37604	TERRENI DEMANIALI	1.2.2.01.03.01.001	Demaniale	124	376	526	TR	ORVIETO		No	24/05/2007	ACQUISIZIONE	Valore catastale	869,38	869,38	AGENZIA FORESTALE REGIONALE	Il valore del bene è stato determinato con il criterio Valore Catastale in quanto non si conosce il valore di acquisizione
37605	TERRENI DEMANIALI	1.2.2.01.03.01.001	Demaniale	124	378	687	TR	ORVIETO		No	24/05/2007	ACQUISIZIONE	Valore catastale	1.135,88	1.135,88	AGENZIA FORESTALE REGIONALE	Il valore del bene è stato determinato con il criterio Valore Catastale in quanto non si conosce il valore di acquisizione
37606	TERRENI DEMANIALI	1.2.2.01.03.01.001	Demaniale	124	382	597	TR	ORVIETO		No	31/05/2007	ACQUISIZIONE	Valore catastale	786,50	786,50	AGENZIA FORESTALE REGIONALE	Il valore del bene è stato determinato con il criterio Valore Catastale in quanto non si conosce il valore di acquisizione
37607	TERRENI DEMANIALI	1.2.2.01.03.01.001	Demaniale	124	383	3	TR	ORVIETO		No	31/05/2007	ACQUISIZIONE	Valore catastale	3,25	3,25	AGENZIA FORESTALE REGIONALE	Il valore del bene è stato determinato con il criterio Valore Catastale in quanto non si conosce il valore di acquisizione
37608	TERRENI DEMANIALI	1.2.2.01.03.01.001	Demaniale	124	385	862	TR	ORVIETO		No	31/05/2007	ACQUISIZIONE	Valore catastale	1.135,88	1.135,88	AGENZIA FORESTALE REGIONALE	Il valore del bene è stato determinato con il criterio Valore Catastale in quanto non si conosce il valore di acquisizione
37609	TERRENI DEMANIALI	1.2.2.01.03.01.001	Demaniale	124	387	1.703	TR	ORVIETO		No	24/05/2007	ACQUISIZIONE	Valore catastale	2.500,88	2.500,88	AGENZIA FORESTALE REGIONALE	Il valore del bene è stato determinato con il criterio Valore Catastale in quanto non si conosce il valore di acquisizione
37610	TERRENI DEMANIALI	1.2.2.01.03.01.001	Demaniale	124	393	630	TR	ORVIETO		No	06/03/2008	ACQUISIZIONE	Valore catastale	924,63	924,63	AGENZIA FORESTALE REGIONALE	Il valore del bene è stato determinato con il criterio Valore Catastale in quanto non si conosce il valore di acquisizione
37611	TERRENI DEMANIALI	1.2.2.01.03.01.001	Demaniale	124	395	3.962	TR	ORVIETO		No	06/03/2008	ACQUISIZIONE	Valore catastale	5.819,13	5.819,13	AGENZIA FORESTALE REGIONALE	Il valore del bene è stato determinato con il criterio Valore Catastale in quanto non si conosce il valore di acquisizione
37612	TERRENI DEMANIALI	1.2.2.01.03.01.001	Demaniale	124	397	250	TR	ORVIETO		No	06/03/2008	ACQUISIZIONE	Valore catastale	367,25	367,25	AGENZIA FORESTALE REGIONALE	Il valore del bene è stato determinato con il criterio Valore Catastale in quanto non si conosce il valore di acquisizione
37613	TERRENI DEMANIALI	1.2.2.01.03.01.001	Demaniale	125	48	1.530	TR	ORVIETO		No	12/07/2007	ACQUISIZIONE	Valore catastale	770,25	770,25	AGENZIA FORESTALE REGIONALE	Il valore del bene è stato determinato con il criterio Valore Catastale in quanto non si conosce il valore di acquisizione
37614	TERRENI DEMANIALI	1.2.2.01.03.01.001	Demaniale	125	641	245	TR	ORVIETO		No	25/01/2007	ACQUISIZIONE	Valore catastale	237,25	237,25	AGENZIA FORESTALE REGIONALE	Il valore del bene è stato determinato con il criterio Valore Catastale in quanto non si conosce il valore di acquisizione
37615	TERRENI DEMANIALI	1.2.2.01.03.01.001	Demaniale	125	642	50	TR	ORVIETO		No	25/01/2007	ACQUISIZIONE	Valore catastale	48,75	48,75	AGENZIA FORESTALE REGIONALE	Il valore del bene è stato determinato con il criterio Valore Catastale in quanto non si conosce il valore di acquisizione
37616	TERRENI DEMANIALI	1.2.2.01.03.01.001	Demaniale	125	643	1.400	TR	ORVIETO		No	25/01/2007	ACQUISIZIONE	Valore catastale	294,13	294,13	AGENZIA FORESTALE REGIONALE	Il valore del bene è stato determinato con il criterio Valore Catastale in quanto non si conosce il valore di acquisizione
37617	TERRENI DEMANIALI	1.2.2.01.03.01.001	Demaniale	125	648	25	TR	ORVIETO		No	10/05/2007	ACQUISIZIONE	Valore catastale	4,88	4,88	AGENZIA FORESTALE REGIONALE	Il valore del bene è stato determinato con il criterio Valore Catastale in quanto non si conosce il valore di acquisizione
37618	TERRENI DEMANIALI	1.2.2.01.03.01.001	Demaniale	125	651	610	TR	ORVIETO		No	10/05/2007	ACQUISIZIONE	Valore catastale	154,38	154,38	AGENZIA FORESTALE REGIONALE	Il valore del bene è stato determinato con il criterio Valore Catastale in quanto non si conosce il valore di acquisizione
37619	TERRENI DEMANIALI	1.2.2.01.03.01.001	Demaniale	125	734	2.328	TR	ORVIETO		No	12/07/2007	ACQUISIZIONE	Valore catastale	3.419,00	3.419,00	AGENZIA FORESTALE REGIONALE	Il valore del bene è stato determinato con il criterio Valore Catastale in quanto non si conosce il valore di acquisizione
37620	TERRENI DEMANIALI	1.2.2.01.03.01.001	Demaniale	130	1263	80	TR	ORVIETO		No	20/12/2007	ACQUISIZIONE	Valore catastale	1,63	1,63	AGENZIA FORESTALE REGIONALE	Variazione catastale anno 2018
37621	TERRENI DEMANIALI	1.2.2.01.03.01.001	Demaniale	130	1264	65	TR	ORVIETO		No	06/03/2008	ACQUISIZIONE	Valore catastale	1,63	1,63	AGENZIA FORESTALE REGIONALE	Variazione catastale anno 2018
37622	TERRENI DEMANIALI	1.2.2.01.03.01.001	Demaniale	130	1265	80	TR	ORVIETO		No	20/12/2006	ACQUISIZIONE	Valore catastale	1,63	1,63	AGENZIA FORESTALE REGIONALE	Variazione catastale anno 2018
37623	TERRENI DEMANIALI	1.2.2.01.03.01.001	Demaniale	130	1266	45	TR	ORVIETO		No	20/12/2006	ACQUISIZIONE	Valore catastale	0,00	0,00	AGENZIA FORESTALE REGIONALE	Il valore del bene è stato determinato con il criterio Valore Catastale in quanto non si conosce il valore di acquisizione–Valore non presente in quanto il reddito domenicale per la tipologia del bene è uguale a 0

PATRIMONIO IMMOBILIARE REGIONE UMBRIA
Prospetto Terreni al 31/12/2019

Sviluppumbria S.p.A.

Numero Identificativo (da sistema informativo)	Classificazione secondo il piano dei conti dello Stato Patrimoniale in base al D.lgs.118/2011 (Descrizione)	Classificazione secondo il piano dei conti dello Stato Patrimoniale in base al D.lgs.118/2011 (Codice)	Classificazione ai sensi del codice civile (demaniale,disponibile, indisponibile)	Foglio	Particella	Superficie mq	Provincia	Comune	Località	Bene soggetto ad ammortamento	Data di acquisizione	Modalità di acquisizione	Criterio di valutazione secondo i principi del D.lgs 118/2011	Valore dell'immobile secondo i principi del D.lgs 118/2011 al 31/12/2019 (euro)	Valore dell'immobile secondo i principi del D.lgs 118/2011 al 31/12/2018 (euro)	Ente Gestore	Note
37624	TERRENI DEMANIALI	1.2.2.01.03.01.001	Demaniale	130	1412	5	TR	ORVIETO		No	26/10/2009	ACQUISIZIONE	Valore acquisizione	7,23	7,23	AGENZIA FORESTALE REGIONALE	
37625	TERRENI DEMANIALI	1.2.2.01.03.01.001	Demaniale	130	1404	30	TR	ORVIETO		No	26/10/2009	ACQUISIZIONE	Valore acquisizione	43,35	43,35	AGENZIA FORESTALE REGIONALE	
37626	TERRENI DEMANIALI	1.2.2.01.03.01.001	Demaniale	130	1406	60	TR	ORVIETO		No	26/10/2009	ACQUISIZIONE	Valore acquisizione	86,70	86,70	AGENZIA FORESTALE REGIONALE	
37627	TERRENI DEMANIALI	1.2.2.01.03.01.001	Demaniale	130	1400	50	TR	ORVIETO		No	09/11/2009	ACQUISIZIONE	Valore acquisizione	650,00	650,00	AGENZIA FORESTALE REGIONALE	
37628	TERRENI DEMANIALI	1.2.2.01.03.01.001	Demaniale	130	1402	35	TR	ORVIETO		No	09/11/2009	ACQUISIZIONE	Valore acquisizione	455,00	455,00	AGENZIA FORESTALE REGIONALE	
37629	TERRENI DEMANIALI	1.2.2.01.03.01.001	Demaniale	130	1416	20	TR	ORVIETO		No	09/11/2009	ACQUISIZIONE	Valore acquisizione	28,90	28,90	AGENZIA FORESTALE REGIONALE	
37630	TERRENI DEMANIALI	1.2.2.01.03.01.001	Demaniale	130	1410	10	TR	ORVIETO		No	09/11/2009	ACQUISIZIONE	Valore acquisizione	14,46	14,46	AGENZIA FORESTALE REGIONALE	
37631	TERRENI DEMANIALI	1.2.2.01.03.01.001	Demaniale	130	1418	40	TR	ORVIETO		No	23/11/2009	ACQUISIZIONE	Valore acquisizione	57,80	57,80	AGENZIA FORESTALE REGIONALE	
37632	TERRENI DEMANIALI	1.2.2.01.03.01.001	Demaniale	154	939	760	TR	ORVIETO		No	30/01/2006	ACQUISIZIONE	Valore catastale	732,88	732,88	AGENZIA FORESTALE REGIONALE	Il valore del bene è stato determinato con il criterio Valore Catastale in quanto non si conosce il valore di acquisizione
37633	TERRENI DEMANIALI	1.2.2.01.03.01.001	Demaniale	154	941	1.880	TR	ORVIETO		No	30/01/2006	ACQUISIZIONE	Valore catastale	1.815,13	1.815,13	AGENZIA FORESTALE REGIONALE	Il valore del bene è stato determinato con il criterio Valore Catastale in quanto non si conosce il valore di acquisizione
37634	TERRENI DEMANIALI	1.2.2.01.03.01.001	Demaniale	154	943	315	TR	ORVIETO		No	23/01/2006	ACQUISIZIONE	Valore catastale	1.189,50	1.189,50	AGENZIA FORESTALE REGIONALE	Il valore del bene è stato determinato con il criterio Valore Catastale in quanto non si conosce il valore di acquisizione
37635	TERRENI DEMANIALI	1.2.2.01.03.01.001	Demaniale	154	945	1.851	TR	ORVIETO		No	25/01/2007	ACQUISIZIONE	Valore catastale	1.785,88	1.785,88	AGENZIA FORESTALE REGIONALE	Il valore del bene è stato determinato con il criterio Valore Catastale in quanto non si conosce il valore di acquisizione
37636	TERRENI DEMANIALI	1.2.2.01.03.01.001	Demaniale	156	607	40	TR	ORVIETO		No	20/12/2006	ACQUISIZIONE	Valore catastale	39,00	39,00	AGENZIA FORESTALE REGIONALE	Il valore del bene è stato determinato con il criterio Valore Catastale in quanto non si conosce il valore di acquisizione
37637	TERRENI DEMANIALI	1.2.2.01.03.01.001	Demaniale	156	609	195	TR	ORVIETO		No	20/12/2006	ACQUISIZIONE	Valore catastale	0,00	0,00	AGENZIA FORESTALE REGIONALE	Il valore del bene è stato determinato con il criterio Valore Catastale in quanto non si conosce il valore di acquisizione
37638	TERRENI DEMANIALI	1.2.2.01.03.01.001	Demaniale	156	611	80	TR	ORVIETO		No	20/12/2006	ACQUISIZIONE	Valore catastale	78,00	78,00	AGENZIA FORESTALE REGIONALE	Il valore del bene è stato determinato con il criterio Valore Catastale in quanto non si conosce il valore di acquisizione
37639	TERRENI DEMANIALI	1.2.2.01.03.01.001	Demaniale	156	613	335	TR	ORVIETO		No	20/12/2006	ACQUISIZIONE	Valore catastale	323,38	323,38	AGENZIA FORESTALE REGIONALE	Il valore del bene è stato determinato con il criterio Valore Catastale in quanto non si conosce il valore di acquisizione
37640	TERRENI DEMANIALI	1.2.2.01.03.01.001	Demaniale	157	406	30	TR	ORVIETO		No	06/03/2008	ACQUISIZIONE	Valore catastale	1,63	0,00	AGENZIA FORESTALE REGIONALE	Aggiornamneto catastale/colturale anno 2019
37641	TERRENI DEMANIALI	1.2.2.01.03.01.001	Demaniale	157	407	90	TR	ORVIETO		No	06/03/2008	ACQUISIZIONE	Valore catastale	1,63	0,00	AGENZIA FORESTALE REGIONALE	Aggiornamneto catastale/colturale anno 2019
37642	TERRENI DEMANIALI	1.2.2.01.03.01.001	Demaniale	157	410	36	TR	ORVIETO		No	06/03/2008	ACQUISIZIONE	Valore catastale	1,63	0,00	AGENZIA FORESTALE REGIONALE	Aggiornamneto catastale/colturale anno 2019
37643	TERRENI DEMANIALI	1.2.2.01.03.01.001	Demaniale	157	411	20	TR	ORVIETO		No	06/03/2008	ACQUISIZIONE	Valore catastale	1,63	0,00	AGENZIA FORESTALE REGIONALE	Aggiornamneto catastale/colturale anno 2019

PATRIMONIO IMMOBILIARE REGIONE UMBRIA
Prospetto Terreni al 31/12/2019

Sviluppumbria S.p.A.

Numero Identificativo (da sistema informativo)	Classificazione secondo il piano dei conti dello Stato Patrimoniale in base al D.lgs.118/2011 (Descrizione)	Classificazione secondo il piano dei conti dello Stato Patrimoniale in base al D.lgs.118/2011 (Codice)	Classificazione ai sensi del codice civile (demaniale,disponibile, indisponibile)	Foglio	Particella	Superficie mq	Provincia	Comune	Località	Bene soggetto ad ammortamento	Data di acquisizione	Modalità di acquisizione	Criterio di valutazione secondo i principi del D.lgs 118/2011	Valore dell'immobile secondo i principi del D.lgs 118/2011 al 31/12/2019 (euro)	Valore dell'immobile secondo i principi del D.lgs 118/2011 al 31/12/2018 (euro)	Ente Gestore	Note
37644	TERRENI DEMANIALI	1.2.2.01.03.01.001	Demaniale	160	539	107	TR	ORVIETO		No	26/09/2008	ACQUISIZIONE	Valore catastale	66,63	66,63	AGENZIA FORESTALE REGIONALE	Il valore del bene è stato determinato con il criterio Valore Catastale in quanto non si conosce il valore di acquisizione
37645	TERRENI DEMANIALI	1.2.2.01.03.01.001	Demaniale	160	542	1	TR	ORVIETO		No	26/09/2008	ACQUISIZIONE	Valore catastale	1,63	1,63	AGENZIA FORESTALE REGIONALE	Il valore del bene è stato determinato con il criterio Valore Catastale in quanto non si conosce il valore di acquisizione
37646	TERRENI DEMANIALI	1.2.2.01.03.01.001	Demaniale	160	544	313	TR	ORVIETO		No	26/09/2008	ACQUISIZIONE	Valore catastale	840,13	840,13	AGENZIA FORESTALE REGIONALE	Il valore del bene è stato determinato con il criterio Valore Catastale in quanto non si conosce il valore di acquisizione
37647	TERRENI DEMANIALI	1.2.2.01.03.01.001	Demaniale	160	547	174	TR	ORVIETO		No	26/09/2008	ACQUISIZIONE	Valore catastale	87,75	87,75	AGENZIA FORESTALE REGIONALE	Il valore del bene è stato determinato con il criterio Valore Catastale in quanto non si conosce il valore di acquisizione
37648	TERRENI DEMANIALI	1.2.2.01.03.01.001	Demaniale	192	138	311	TR	ORVIETO		No	26/09/2008	ACQUISIZIONE	Valore catastale	378,63	378,63	AGENZIA FORESTALE REGIONALE	Il valore del bene è stato determinato con il criterio Valore Catastale in quanto non si conosce il valore di acquisizione
37649	TERRENI DEMANIALI	1.2.2.01.03.01.001	Demaniale	217	343	74	TR	ORVIETO		No	05/03/2008	ACQUISIZIONE	Valore catastale	47,13	47,13	AGENZIA FORESTALE REGIONALE	Il valore del bene è stato determinato con il criterio Valore Catastale in quanto non si conosce il valore di acquisizione
37650	TERRENI DEMANIALI	1.2.2.01.03.01.001	Demaniale	272	146	8	TR	ORVIETO		No	30/12/1996	ACQUISIZIONE	Valore catastale	3,25	3,25	AGENZIA FORESTALE REGIONALE	Il valore del bene è stato determinato con il criterio Valore Catastale in quanto non si conosce il valore di acquisizione
37651	TERRENI DEMANIALI	1.2.2.01.03.01.001	Demaniale	272	148	8	TR	ORVIETO		No	28/10/1996	ESPROPRIO	Valore catastale	4,88	4,88	AGENZIA FORESTALE REGIONALE	Il valore del bene è stato determinato con il criterio Valore Catastale in quanto non si conosce il valore di esproprio
37652	TERRENI DEMANIALI	1.2.2.01.03.01.001	Demaniale	272	150	8	TR	ORVIETO		No	06/11/1996	ACQUISIZIONE	Valore catastale	3,25	3,25	AGENZIA FORESTALE REGIONALE	Il valore del bene è stato determinato con il criterio Valore Catastale in quanto non si conosce il valore di acquisizione
37653	TERRENI DEMANIALI	1.2.2.01.03.01.001	Demaniale	272	152	8	TR	ORVIETO		No	30/12/1996	ACQUISIZIONE	Valore catastale	4,88	4,88	AGENZIA FORESTALE REGIONALE	Il valore del bene è stato determinato con il criterio Valore Catastale in quanto non si conosce il valore di acquisizione
37654	TERRENI DEMANIALI	1.2.2.01.03.01.001	Demaniale	273	96	8	TR	ORVIETO		No	30/12/1996	ACQUISIZIONE	Valore catastale	4,88	4,88	AGENZIA FORESTALE REGIONALE	Il valore del bene è stato determinato con il criterio Valore Catastale in quanto non si conosce il valore di acquisizione
37655	TERRENI DEMANIALI	1.2.2.01.03.01.001	Demaniale	273	98	8	TR	ORVIETO		No	01/08/1996	ACQUISIZIONE	Valore catastale	0,00	0,00	AGENZIA FORESTALE REGIONALE	Il valore del bene è stato determinato con il criterio Valore Catastale in quanto non si conosce il valore di acquisizione
37656	TERRENI DEMANIALI	1.2.2.01.03.01.001	Demaniale	273	100	8	TR	ORVIETO		No	06/11/1996	ACQUISIZIONE	Valore catastale	4,88	4,88	AGENZIA FORESTALE REGIONALE	Il valore del bene è stato determinato con il criterio Valore Catastale in quanto non si conosce il valore di acquisizione
37657	TERRENI DEMANIALI	1.2.2.01.03.01.001	Demaniale	273	102	8	TR	ORVIETO		No	01/08/1996	ACQUISIZIONE	Valore catastale	8,13	8,13	AGENZIA FORESTALE REGIONALE	Il valore del bene è stato determinato con il criterio Valore Catastale in quanto non si conosce il valore di acquisizione
37658	TERRENI DEMANIALI	1.2.2.01.03.01.001	Demaniale	273	104	8	TR	ORVIETO		No	30/12/1996	ACQUISIZIONE	Valore catastale	4,88	4,88	AGENZIA FORESTALE REGIONALE	Il valore del bene è stato determinato con il criterio Valore Catastale in quanto non si conosce il valore di acquisizione
37659	TERRENI DEMANIALI	1.2.2.01.03.01.001	Demaniale	125	386	130	TR	ORVIETO		No	22/03/2011	TRASFERIMENTO A TITOLO GRATUITO	Valore catastale	0,00	0,00	AGENZIA FORESTALE REGIONALE	Valore non presente in quanto il reddito domenicale per la tipologia del bene è uguale a 0
37660	TERRENI DEMANIALI	1.2.2.01.03.01.001	Demaniale	125	387	120	TR	ORVIETO		No	22/03/2011	TRASFERIMENTO A TITOLO GRATUITO	Valore catastale	0,00	0,00	AGENZIA FORESTALE REGIONALE	Valore non presente in quanto il reddito domenicale per la tipologia del bene è uguale a 0
37661	TERRENI DEMANIALI	1.2.2.01.03.01.001	Demaniale	125	388	40	TR	ORVIETO		No	22/03/2011	TRASFERIMENTO A TITOLO GRATUITO	Valore catastale	0,00	0,00	AGENZIA FORESTALE REGIONALE	Valore non presente in quanto il reddito domenicale per la tipologia del bene è uguale a 0
37662	TERRENI DEMANIALI	1.2.2.01.03.01.001	Demaniale	125	389	10	TR	ORVIETO		No	22/03/2011	TRASFERIMENTO A TITOLO GRATUITO	Valore catastale	0,00	0,00	AGENZIA FORESTALE REGIONALE	Valore non presente in quanto il reddito domenicale per la tipologia del bene è uguale a 0
31341	TERRENI DEMANIALI	1.2.2.01.03.01.001	Demaniale	13	101	1.100	PG	PANICALE	Località Casalini	No	24/03/2010	ESPROPRIO	Valore catastale	303,88	303,88	PROVINCIA	Il valore del bene è stato determinato con il criterio Valore Catastale in quanto non si conosce il valore di esproprio

PATRIMONIO IMMOBILIARE REGIONE UMBRIA
Prospetto Terreni al 31/12/2019

Sviluppumbria S.p.A.

Numero Identificativo (da sistema informativo)	Classificazione secondo il piano dei conti dello Stato Patrimoniale in base al D.lgs.118/2011 (Descrizione)	Classificazione secondo il piano dei conti dello Stato Patrimoniale in base al D.lgs.118/2011 (Codice)	Classificazione ai sensi del codice civile (demaniale,disponibile, indisponibile)	Foglio	Particella	Superficie mq	Provincia	Comune	Località	Bene soggetto ad ammortamento	Data di acquisizione	Modalità di acquisizione	Criterio di valutazione secondo i principi del D.lgs 118/2011	Valore dell'immobile secondo i principi del D.lgs 118/2011 al 31/12/2019 (euro)	Valore dell'immobile secondo i principi del D.lgs 118/2011 al 31/12/2018 (euro)	Ente Gestore	Note
31342	TERRENI DEMANIALI	1.2.2.01.03.01.001	Demaniale	13	560	885	PG	PANICALE	Località Casalini	No	24/03/2010	ESPROPRIO	Valore catastale	742,63	742,63	PROVINCIA	Il valore del bene è stato determinato con il criterio Valore Catastale in quanto non si conosce il valore di esproprio
31343	TERRENI DEMANIALI	1.2.2.01.03.01.001	Demaniale	13	561	885	PG	PANICALE	Località Casalini	No	24/03/2010	ESPROPRIO	Valore catastale	742,63	742,63	PROVINCIA	Il valore del bene è stato determinato con il criterio Valore Catastale in quanto non si conosce il valore di esproprio
31344	TERRENI DEMANIALI	1.2.2.01.03.01.001	Demaniale	64	242	1.910	PG	PANICALE		No	24/03/2010	ESPROPRIO	Valore acquisizione	4.533,27	4.533,27	PROVINCIA	
31345	TERRENI DEMANIALI	1.2.2.01.03.01.001	Demaniale	64	261	186	PG	PANICALE		No	24/03/2010	ESPROPRIO	Valore acquisizione	484,51	484,51	PROVINCIA	
31346	TERRENI DEMANIALI	1.2.2.01.03.01.001	Demaniale	64	263	615	PG	PANICALE		No	24/03/2010	ESPROPRIO	Valore acquisizione	646,13	646,13	PROVINCIA	
31347	TERRENI DEMANIALI	1.2.2.01.03.01.001	Demaniale	64	310	410	PG	PANICALE		No	24/03/2010	ESPROPRIO	Valore acquisizione	1.067,99	1.067,99	PROVINCIA	
31349	TERRENI DEMANIALI	1.2.2.01.03.01.001	Demaniale	64	516	590	PG	PANICALE		No	04/12/2009	ESPROPRIO	Valore catastale	643,50	643,50	PROVINCIA	Il valore del bene è stato determinato con il criterio Valore Catastale in quanto non si conosce il valore di esproprio
31351	TERRENI DEMANIALI	1.2.2.01.03.01.001	Demaniale	64	595	1.010	PG	PANICALE		No	24/03/2010	ESPROPRIO	Valore acquisizione	1.758,66	1.758,66	PROVINCIA	
31352	TERRENI DEMANIALI	1.2.2.01.03.01.001	Demaniale	64	1022	840	PG	PANICALE		No	24/03/2010	ESPROPRIO	Valore acquisizione	3.112,20	3.112,20	PROVINCIA	
31353	TERRENI DEMANIALI	1.2.2.01.03.01.001	Demaniale	64	1024	105	PG	PANICALE		No	24/03/2010	ESPROPRIO	Valore acquisizione	240,98	240,98	PROVINCIA	
31354	TERRENI DEMANIALI	1.2.2.01.03.01.001	Demaniale	64	1025	65	PG	PANICALE		No	24/03/2010	ESPROPRIO	Valore acquisizione	149,18	149,18	PROVINCIA	
31355	TERRENI DEMANIALI	1.2.2.01.03.01.001	Demaniale	64	1027	185	PG	PANICALE		No	24/03/2010	ESPROPRIO	Valore acquisizione	1.034,01	1.034,01	PROVINCIA	
31356	TERRENI DEMANIALI	1.2.2.01.03.01.001	Demaniale	64	1028	620	PG	PANICALE		No	24/03/2010	ESPROPRIO	Valore acquisizione	5.877,34	5.877,34	PROVINCIA	
31357	TERRENI DEMANIALI	1.2.2.01.03.01.001	Demaniale	64	1029	300	PG	PANICALE		No	24/03/2010	ESPROPRIO	Valore acquisizione	2.843,88	2.843,88	PROVINCIA	
31358	TERRENI DEMANIALI	1.2.2.01.03.01.001	Demaniale	64	1036	40	PG	PANICALE		No	24/03/2010	ESPROPRIO	Valore acquisizione	108,73	108,73	PROVINCIA	
31359	TERRENI DEMANIALI	1.2.2.01.03.01.001	Demaniale	64	1038	35	PG	PANICALE		No	24/03/2010	ESPROPRIO	Valore acquisizione	91,17	91,17	PROVINCIA	
31360	TERRENI DEMANIALI	1.2.2.01.03.01.001	Demaniale	64	1040	1.555	PG	PANICALE		No	24/03/2010	ESPROPRIO	Valore acquisizione	4.050,56	4.050,56	PROVINCIA	
31361	TERRENI DEMANIALI	1.2.2.01.03.01.001	Demaniale	64	1041	440	PG	PANICALE		No	24/03/2010	ESPROPRIO	Valore acquisizione	1.146,14	1.146,14	PROVINCIA	
31362	TERRENI DEMANIALI	1.2.2.01.03.01.001	Demaniale	64	1042	2.085	PG	PANICALE		No	24/03/2010	ESPROPRIO	Valore acquisizione	5.431,14	5.431,14	PROVINCIA	
31363	TERRENI DEMANIALI	1.2.2.01.03.01.001	Demaniale	64	1044	1.124	PG	PANICALE		No	24/03/2010	ESPROPRIO	Valore acquisizione	1.180,90	1.180,90	PROVINCIA	

PATRIMONIO IMMOBILIARE REGIONE UMBRIA
Prospetto Terreni al 31/12/2019

Sviluppumbria S.p.A.

Numero Identificativo (da sistema informativo)	Classificazione secondo il piano dei conti dello Stato Patrimoniale in base al D.lgs.118/2011 (Descrizione)	Classificazione secondo il piano dei conti dello Stato Patrimoniale in base al D.lgs.118/2011 (Codice)	Classificazione ai sensi del codice civile (demaniale,disponibile, indisponibile)	Foglio	Particella	Superficie mq	Provincia	Comune	Località	Bene soggetto ad ammortamento	Data di acquisizione	Modalità di acquisizione	Criterio di valutazione secondo i principi del D.lgs 118/2011	Valore dell'immobile secondo i principi del D.lgs 118/2011 al 31/12/2019 (euro)	Valore dell'immobile secondo i principi del D.lgs 118/2011 al 31/12/2018 (euro)	Ente Gestore	Note
31364	TERRENI DEMANIALI	1.2.2.01.03.01.001	Demaniale	64	1045	435	PG	PANICALE		No	24/03/2010	ESPROPRIO	Valore acquisizione	457,02	457,02	PROVINCIA	
31365	TERRENI DEMANIALI	1.2.2.01.03.01.001	Demaniale	64	1047	1.045	PG	PANICALE		No	24/03/2010	ESPROPRIO	Valore acquisizione	2.840,55	2.840,55	PROVINCIA	
31366	TERRENI DEMANIALI	1.2.2.01.03.01.001	Demaniale	64	1048	950	PG	PANICALE		No	24/03/2010	ESPROPRIO	Valore acquisizione	2.582,32	2.582,32	PROVINCIA	
31367	TERRENI DEMANIALI	1.2.2.01.03.01.001	Demaniale	64	1052	175	PG	PANICALE		No	24/03/2010	ESPROPRIO	Valore acquisizione	531,87	531,87	PROVINCIA	
31368	TERRENI DEMANIALI	1.2.2.01.03.01.001	Demaniale	64	1053	6.440	PG	PANICALE		No	24/03/2010	ESPROPRIO	Valore acquisizione	16.775,33	16.775,33	PROVINCIA	
31369	TERRENI DEMANIALI	1.2.2.01.03.01.001	Demaniale	64	1054	1.170	PG	PANICALE		No	24/03/2010	ESPROPRIO	Valore acquisizione	3.047,69	3.047,69	PROVINCIA	
31370	TERRENI DEMANIALI	1.2.2.01.03.01.001	Demaniale	64	1056	4.750	PG	PANICALE		No	24/03/2010	ESPROPRIO	Valore acquisizione	4.990,46	4.990,46	PROVINCIA	
31371	TERRENI DEMANIALI	1.2.2.01.03.01.001	Demaniale	64	1057	1.100	PG	PANICALE		No	24/03/2010	ESPROPRIO	Valore acquisizione	2.865,35	2.865,35	PROVINCIA	
31372	TERRENI DEMANIALI	1.2.2.01.03.01.001	Demaniale	64	1059	170	PG	PANICALE		No	24/03/2010	ESPROPRIO	Valore acquisizione	442,83	442,83	PROVINCIA	
31373	TERRENI DEMANIALI	1.2.2.01.03.01.001	Demaniale	64	1061	830	PG	PANICALE		No	24/03/2010	ESPROPRIO	Valore acquisizione	1.904,85	1.904,85	PROVINCIA	
31374	TERRENI DEMANIALI	1.2.2.01.03.01.001	Demaniale	64	1063	2.000	PG	PANICALE		No	24/03/2010	ESPROPRIO	Valore catastale	3.692,00	2.182,38	PROVINCIA	Aggiornamneto catastale/colturale registrato anno 2019
31375	TERRENI DEMANIALI	1.2.2.01.03.01.001	Demaniale	64	1064	9.470	PG	PANICALE		No	24/03/2010	ESPROPRIO	Valore acquisizione	3.585,30	3.585,30	PROVINCIA	
31376	TERRENI DEMANIALI	1.2.2.01.03.01.001	Demaniale	64	1066	2.455	PG	PANICALE		No	24/03/2010	ESPROPRIO	Valore acquisizione	6.394,94	6.394,94	PROVINCIA	
31377	TERRENI DEMANIALI	1.2.2.01.03.01.001	Demaniale	64	1068	845	PG	PANICALE		No	24/03/2010	ESPROPRIO	Valore acquisizione	2.201,11	2.201,11	PROVINCIA	
31378	TERRENI DEMANIALI	1.2.2.01.03.01.001	Demaniale	64	1070	5.610	PG	PANICALE		No	24/03/2010	ESPROPRIO	Valore acquisizione	40.495,67	40.495,67	PROVINCIA	
31379	TERRENI DEMANIALI	1.2.2.01.03.01.001	Demaniale	64	1071	3.400	PG	PANICALE		No	24/03/2010	ESPROPRIO	Valore acquisizione	24.542,83	24.542,83	PROVINCIA	
31380	TERRENI DEMANIALI	1.2.2.01.03.01.001	Demaniale	64	1072	1.380	PG	PANICALE		No	24/03/2010	ESPROPRIO	Valore acquisizione	9.961,50	9.961,50	PROVINCIA	
31381	TERRENI DEMANIALI	1.2.2.01.03.01.001	Demaniale	65	367	1.095	PG	PANICALE		No	24/03/2010	ESPROPRIO	Valore acquisizione	2.852,33	2.852,33	PROVINCIA	
31382	TERRENI DEMANIALI	1.2.2.01.03.01.001	Demaniale	65	373	580	PG	PANICALE		No	24/03/2010	ESPROPRIO	Valore acquisizione	1.510,82	1.510,82	PROVINCIA	
31383	TERRENI DEMANIALI	1.2.2.01.03.01.001	Demaniale	65	375	165	PG	PANICALE		No	24/03/2010	ESPROPRIO	Valore acquisizione	780,54	780,54	PROVINCIA	

PATRIMONIO IMMOBILIARE REGIONE UMBRIA
Prospetto Terreni al 31/12/2019

Sviluppumbria S.p.A.

Numero Identificativo (da sistema informativo)	Classificazione secondo il piano dei conti dello Stato Patrimoniale in base al D.lgs.118/2011 (Descrizione)	Classificazione secondo il piano dei conti dello Stato Patrimoniale in base al D.lgs.118/2011 (Codice)	Classificazione ai sensi del codice civile (demaniale,disponibile, indisponibile)	Foglio	Particella	Superficie mq	Provincia	Comune	Località	Bene soggetto ad ammortamento	Data di acquisizione	Modalità di acquisizione	Criterio di valutazione secondo i principi del D.lgs 118/2011	Valore dell'immobile secondo i principi del D.lgs 118/2011 al 31/12/2019 (euro)	Valore dell'immobile secondo i principi del D.lgs 118/2011 al 31/12/2018 (euro)	Ente Gestore	Note
31384	TERRENI DEMANIALI	1.2.2.01.03.01.001	Demaniale	65	381	2.095	PG	PANICALE		No	24/03/2010	ESPROPRIO	Valore acquisizione	6.766,17	6.766,17	PROVINCIA	
31385	TERRENI DEMANIALI	1.2.2.01.03.01.001	Demaniale	65	383	263	PG	PANICALE		No	24/03/2010	ESPROPRIO	Valore acquisizione	1.244,13	1.244,13	PROVINCIA	
31386	TERRENI DEMANIALI	1.2.2.01.03.01.001	Demaniale	65	894	18	PG	PANICALE		No	24/03/2010	ESPROPRIO	Valore acquisizione	46,89	46,89	PROVINCIA	
31387	TERRENI DEMANIALI	1.2.2.01.03.01.001	Demaniale	65	895	22	PG	PANICALE		No	24/03/2010	ESPROPRIO	Valore acquisizione	57,31	57,31	PROVINCIA	
31388	TERRENI DEMANIALI	1.2.2.01.03.01.001	Demaniale	65	1775	810	PG	PANICALE		No	24/03/2010	ESPROPRIO	Valore acquisizione	2.616,04	2.616,04	PROVINCIA	
31389	TERRENI DEMANIALI	1.2.2.01.03.01.001	Demaniale	65	1776	360	PG	PANICALE		No	24/03/2010	ESPROPRIO	Valore acquisizione	1.162,68	1.162,68	PROVINCIA	
31390	TERRENI DEMANIALI	1.2.2.01.03.01.001	Demaniale	65	1782	1.640	PG	PANICALE		No	24/03/2010	ESPROPRIO	Valore acquisizione	4.195,28	4.195,28	PROVINCIA	
31391	TERRENI DEMANIALI	1.2.2.01.03.01.001	Demaniale	65	1783	675	PG	PANICALE		No	24/03/2010	ESPROPRIO	Valore acquisizione	1.726,72	1.726,72	PROVINCIA	
31392	TERRENI DEMANIALI	1.2.2.01.03.01.001	Demaniale	65	1784	1.835	PG	PANICALE		No	24/03/2010	ESPROPRIO	Valore acquisizione	4.779,93	4.779,93	PROVINCIA	
31393	TERRENI DEMANIALI	1.2.2.01.03.01.001	Demaniale	65	1785	2.455	PG	PANICALE		No	24/03/2010	ESPROPRIO	Valore acquisizione	6.394,94	6.394,94	PROVINCIA	
31394	TERRENI DEMANIALI	1.2.2.01.03.01.001	Demaniale	65	1790	170	PG	PANICALE		No	24/03/2010	ESPROPRIO	Valore acquisizione	1.400,21	1.400,21	PROVINCIA	
31395	TERRENI DEMANIALI	1.2.2.01.03.01.001	Demaniale	65	1791	410	PG	PANICALE		No	24/03/2010	ESPROPRIO	Valore acquisizione	1.939,52	1.939,52	PROVINCIA	
31396	TERRENI DEMANIALI	1.2.2.01.03.01.001	Demaniale	65	1793	5.990	PG	PANICALE		No	24/03/2010	ESPROPRIO	Valore acquisizione	28.335,98	28.335,98	PROVINCIA	
31397	TERRENI DEMANIALI	1.2.2.01.03.01.001	Demaniale	65	1794	1.410	PG	PANICALE		No	24/03/2010	ESPROPRIO	Valore acquisizione	6.670,07	6.670,07	PROVINCIA	
31398	TERRENI DEMANIALI	1.2.2.01.03.01.001	Demaniale	65	1796	5.140	PG	PANICALE		No	24/03/2010	ESPROPRIO	Valore acquisizione	24.315,02	24.315,02	PROVINCIA	
31399	TERRENI DEMANIALI	1.2.2.01.03.01.001	Demaniale	65	1797	1.660	PG	PANICALE		No	24/03/2010	ESPROPRIO	Valore acquisizione	7.852,71	7.852,71	PROVINCIA	
31400	TERRENI DEMANIALI	1.2.2.01.03.01.001	Demaniale	65	1799	1.889	PG	PANICALE		No	24/03/2010	ESPROPRIO	Valore acquisizione	8.936,01	8.936,01	PROVINCIA	
31401	TERRENI DEMANIALI	1.2.2.01.03.01.001	Demaniale	65	1800	610	PG	PANICALE		No	24/03/2010	ESPROPRIO	Valore acquisizione	2.885,63	2.885,63	PROVINCIA	
31402	TERRENI DEMANIALI	1.2.2.01.03.01.001	Demaniale	65	1802	6.713	PG	PANICALE		No	24/03/2010	ESPROPRIO	Valore acquisizione	22.854,22	22.854,22	PROVINCIA	
31403	TERRENI DEMANIALI	1.2.2.01.03.01.001	Demaniale	65	1819	67	PG	PANICALE		No	24/03/2010	ESPROPRIO	Valore acquisizione	284,08	284,08	PROVINCIA	

PATRIMONIO IMMOBILIARE REGIONE UMBRIA
Prospetto Terreni al 31/12/2019

Sviluppumbria S.p.A.

Numero Identificativo (da sistema informativo)	Classificazione secondo il piano dei conti dello Stato Patrimoniale in base al D.lgs.118/2011 (Descrizione)	Classificazione secondo il piano dei conti dello Stato Patrimoniale in base al D.lgs.118/2011 (Codice)	Classificazione ai sensi del codice civile (demaniale,disponibile, indisponibile)	Foglio	Particella	Superficie mq	Provincia	Comune	Località	Bene soggetto ad ammortamento	Data di acquisizione	Modalità di acquisizione	Criterio di valutazione secondo i principi del D.lgs 118/2011	Valore dell'immobile secondo i principi del D.lgs 118/2011 al 31/12/2019 (euro)	Valore dell'immobile secondo i principi del D.lgs 118/2011 al 31/12/2018 (euro)	Ente Gestore	Note
31404	TERRENI DEMANIALI	1.2.2.01.03.01.001	Demaniale	65	1821	2.070	PG	PANICALE		No	24/03/2010	ESPROPRIO	Valore acquisizione	8.776,93	8.776,93	PROVINCIA	
31405	TERRENI DEMANIALI	1.2.2.01.03.01.001	Demaniale	68	282	4.860	PG	PANICALE		No	24/03/2010	ESPROPRIO	Valore acquisizione	17.355,28	17.355,28	PROVINCIA	
31406	TERRENI DEMANIALI	1.2.2.01.03.01.001	Demaniale	68	283	1.520	PG	PANICALE		No	24/03/2010	ESPROPRIO	Valore acquisizione	5.427,99	5.427,99	PROVINCIA	
31407	TERRENI DEMANIALI	1.2.2.01.03.01.001	Demaniale	68	285	95	PG	PANICALE		No	24/03/2010	ESPROPRIO	Valore acquisizione	448,16	448,16	PROVINCIA	
31408	TERRENI DEMANIALI	1.2.2.01.03.01.001	Demaniale	68	300	350	PG	PANICALE		No	24/03/2010	ESPROPRIO	Valore acquisizione	911,70	911,70	PROVINCIA	
31409	TERRENI DEMANIALI	1.2.2.01.03.01.001	Demaniale	68	316	2.930	PG	PANICALE		No	24/03/2010	ESPROPRIO	Valore acquisizione	7.632,25	7.632,25	PROVINCIA	
31410	TERRENI DEMANIALI	1.2.2.01.03.01.001	Demaniale	68	317	1.130	PG	PANICALE		No	24/03/2010	ESPROPRIO	Valore acquisizione	2.943,50	2.943,50	PROVINCIA	
31411	TERRENI DEMANIALI	1.2.2.01.03.01.001	Demaniale	68	329	660	PG	PANICALE		No	24/03/2010	ESPROPRIO	Valore acquisizione	660,00	660,00	PROVINCIA	
31412	TERRENI DEMANIALI	1.2.2.01.03.01.001	Demaniale	68	420	70	PG	PANICALE		No	24/03/2010	ESPROPRIO	Valore acquisizione	474,61	474,61	PROVINCIA	
31413	TERRENI DEMANIALI	1.2.2.01.03.01.001	Demaniale	68	424	150	PG	PANICALE		No	24/03/2010	ESPROPRIO	Valore acquisizione	535,66	535,66	PROVINCIA	
31414	TERRENI DEMANIALI	1.2.2.01.03.01.001	Demaniale	68	501	330	PG	PANICALE		No	24/03/2010	ESPROPRIO	Valore catastale	110,50	110,50	PROVINCIA	Il valore del bene è stato determinato con il criterio Valore Catastale in quanto non si conosce il valore di esproprio
31415	TERRENI DEMANIALI	1.2.2.01.03.01.001	Demaniale	68	763	150	PG	PANICALE		No	24/03/2010	ESPROPRIO	Valore acquisizione	363,38	363,38	PROVINCIA	
31416	TERRENI DEMANIALI	1.2.2.01.03.01.001	Demaniale	68	764	670	PG	PANICALE		No	24/03/2010	ESPROPRIO	Valore acquisizione	1.623,08	1.623,08	PROVINCIA	
31417	TERRENI DEMANIALI	1.2.2.01.03.01.001	Demaniale	68	1709	230	PG	PANICALE		No	24/03/2010	ESPROPRIO	Valore acquisizione	1.085,03	1.085,03	PROVINCIA	
31418	TERRENI DEMANIALI	1.2.2.01.03.01.001	Demaniale	68	1711	53	PG	PANICALE		No	24/03/2010	ESPROPRIO	Valore acquisizione	591,09	591,09	PROVINCIA	
31419	TERRENI DEMANIALI	1.2.2.01.03.01.001	Demaniale	68	1715	40	PG	PANICALE		No	24/03/2010	ESPROPRIO	Valore acquisizione	142,80	142,80	PROVINCIA	
31420	TERRENI DEMANIALI	1.2.2.01.03.01.001	Demaniale	68	1717	370	PG	PANICALE		No	24/03/2010	ESPROPRIO	Valore catastale	123,50	123,50	PROVINCIA	Il valore del bene è stato determinato con il criterio Valore Catastale in quanto non si conosce il valore di esproprio
31421	TERRENI DEMANIALI	1.2.2.01.03.01.001	Demaniale	68	1719	180	PG	PANICALE		No	24/03/2010	ESPROPRIO	Valore catastale	196,63	196,63	PROVINCIA	Il valore del bene è stato determinato con il criterio Valore Catastale in quanto non si conosce il valore di esproprio
31422	TERRENI DEMANIALI	1.2.2.01.03.01.001	Demaniale	68	1721	2.800	PG	PANICALE		No	24/03/2010	ESPROPRIO	Valore acquisizione	13.209,00	13.209,00	PROVINCIA	
31423	TERRENI DEMANIALI	1.2.2.01.03.01.001	Demaniale	68	1727	225	PG	PANICALE		No	24/03/2010	ESPROPRIO	Valore acquisizione	1.853,21	1.853,21	PROVINCIA	

PATRIMONIO IMMOBILIARE REGIONE UMBRIA
Prospetto Terreni al 31/12/2019

Sviluppumbria S.p.A.

Numero Identificativo (da sistema informativo)	Classificazione secondo il piano dei conti dello Stato Patrimoniale in base al D.lgs.118/2011 (Descrizione)	Classificazione secondo il piano dei conti dello Stato Patrimoniale in base al D.lgs.118/2011 (Codice)	Classificazione ai sensi del codice civile (demaniale,disponibile, indisponibile)	Foglio	Particella	Superficie mq	Provincia	Comune	Località	Bene soggetto ad ammortamento	Data di acquisizione	Modalità di acquisizione	Criterio di valutazione secondo i principi del D.lgs 118/2011	Valore dell'immobile secondo i principi del D.lgs 118/2011 al 31/12/2019 (euro)	Valore dell'immobile secondo i principi del D.lgs 118/2011 al 31/12/2018 (euro)	Ente Gestore	Note
31424	TERRENI DEMANIALI	1.2.2.01.03.01.001	Demaniale	68	1723	670	PG	PANICALE		No	24/03/2010	ESPROPRIO	Valore acquisizione	3.547,65	3.547,65	PROVINCIA	
31425	TERRENI DEMANIALI	1.2.2.01.03.01.001	Demaniale	68	1724	170	PG	PANICALE		No	24/03/2010	ESPROPRIO	Valore acquisizione	900,15	900,15	PROVINCIA	
31426	TERRENI DEMANIALI	1.2.2.01.03.01.001	Demaniale	68	1729	1.005	PG	PANICALE		No	24/03/2010	ESPROPRIO	Valore acquisizione	8.277,68	8.277,68	PROVINCIA	
31427	TERRENI DEMANIALI	1.2.2.01.03.01.001	Demaniale	68	1733	1.150	PG	PANICALE		No	24/03/2010	ESPROPRIO	Valore acquisizione	9.471,98	9.471,98	PROVINCIA	
31428	TERRENI DEMANIALI	1.2.2.01.03.01.001	Demaniale	68	1735	2.250	PG	PANICALE		No	24/03/2010	ESPROPRIO	Valore acquisizione	5.860,95	5.860,95	PROVINCIA	
31429	TERRENI DEMANIALI	1.2.2.01.03.01.001	Demaniale	68	1736	1.555	PG	PANICALE		No	24/03/2010	ESPROPRIO	Valore acquisizione	4.050,56	4.050,56	PROVINCIA	
31430	TERRENI DEMANIALI	1.2.2.01.03.01.001	Demaniale	68	1738	6.280	PG	PANICALE		No	24/03/2010	ESPROPRIO	Valore catastale	6.851,00	6.851,00	PROVINCIA	Il valore del bene è stato determinato con il criterio Valore Catastale in quanto non si conosce il valore di esproprio
31431	TERRENI DEMANIALI	1.2.2.01.03.01.001	Demaniale	68	1742	820	PG	PANICALE		No	24/03/2010	ESPROPRIO	Valore catastale	895,38	895,38	PROVINCIA	Il valore del bene è stato determinato con il criterio Valore Catastale in quanto non si conosce il valore di esproprio
31432	TERRENI DEMANIALI	1.2.2.01.03.01.001	Demaniale	68	1744	1.030	PG	PANICALE		No	24/03/2010	ESPROPRIO	Valore acquisizione	2.795,18	2.795,18	PROVINCIA	
31433	TERRENI DEMANIALI	1.2.2.01.03.01.001	Demaniale	68	1747	5.070	PG	PANICALE		No	24/03/2010	ESPROPRIO	Valore acquisizione	18.099,90	18.099,90	PROVINCIA	
31434	TERRENI DEMANIALI	1.2.2.01.03.01.001	Demaniale	68	1750	1.390	PG	PANICALE		No	24/03/2010	ESPROPRIO	Valore acquisizione	4.962,30	4.962,30	PROVINCIA	
31435	TERRENI DEMANIALI	1.2.2.01.03.01.001	Demaniale	68	1753	2.490	PG	PANICALE		No	24/03/2010	ESPROPRIO	Valore acquisizione	8.173,64	8.173,64	PROVINCIA	
31436	TERRENI DEMANIALI	1.2.2.01.03.01.001	Demaniale	68	1755	255	PG	PANICALE		No	24/03/2010	ESPROPRIO	Valore acquisizione	837,06	837,06	PROVINCIA	
31437	TERRENI DEMANIALI	1.2.2.01.03.01.001	Demaniale	68	1756	45	PG	PANICALE		No	24/03/2010	ESPROPRIO	Valore acquisizione	147,72	147,72	PROVINCIA	
31438	TERRENI DEMANIALI	1.2.2.01.03.01.001	Demaniale	68	1758	70	PG	PANICALE		No	24/03/2010	ESPROPRIO	Valore acquisizione	229,78	229,78	PROVINCIA	
31439	TERRENI DEMANIALI	1.2.2.01.03.01.001	Demaniale	68	1759	6.545	PG	PANICALE		No	24/03/2010	ESPROPRIO	Valore acquisizione	44.376,01	44.376,01	PROVINCIA	
31440	TERRENI DEMANIALI	1.2.2.01.03.01.001	Demaniale	68	1763	2.420	PG	PANICALE		No	24/03/2010	ESPROPRIO	Valore acquisizione	5.782,11	5.782,11	PROVINCIA	
31441	TERRENI DEMANIALI	1.2.2.01.03.01.001	Demaniale	68	1764	852	PG	PANICALE		No	24/03/2010	ESPROPRIO	Valore acquisizione	2.035,68	2.035,68	PROVINCIA	
31442	TERRENI DEMANIALI	1.2.2.01.03.01.001	Demaniale	68	1766	1.665	PG	PANICALE		No	24/03/2010	ESPROPRIO	Valore acquisizione	5.465,51	5.465,51	PROVINCIA	
31443	TERRENI DEMANIALI	1.2.2.01.03.01.001	Demaniale	68	1768	1.185	PG	PANICALE		No	24/03/2010	ESPROPRIO	Valore catastale	1.293,50	1.293,50	PROVINCIA	Il valore del bene è stato determinato con il criterio Valore Catastale in quanto non si conosce il valore di esproprio

PATRIMONIO IMMOBILIARE REGIONE UMBRIA
Prospetto Terreni al 31/12/2019

Sviluppumbria S.p.A.

Numero Identificativo (da sistema informativo)	Classificazione secondo il piano dei conti dello Stato Patrimoniale in base al D.lgs.118/2011 (Descrizione)	Classificazione secondo il piano dei conti dello Stato Patrimoniale in base al D.lgs.118/2011 (Codice)	Classificazione ai sensi del codice civile (demaniale,disponibile, indisponibile)	Foglio	Particella	Superficie mq	Provincia	Comune	Località	Bene soggetto ad ammortamento	Data di acquisizione	Modalità di acquisizione	Criterio di valutazione secondo i principi del D.lgs 118/2011	Valore dell'immobile secondo i principi del D.lgs 118/2011 al 31/12/2019 (euro)	Valore dell'immobile secondo i principi del D.lgs 118/2011 al 31/12/2018 (euro)	Ente Gestore	Note
31444	TERRENI DEMANIALI	1.2.2.01.03.01.001	Demaniale	68	1769	1.230	PG	PANICALE		No	24/03/2010	ESPROPRIO	Valore acquisizione	2.979,68	2.979,68	PROVINCIA	
31445	TERRENI DEMANIALI	1.2.2.01.03.01.001	Demaniale	68	1771	1.660	PG	PANICALE		No	24/03/2010	ESPROPRIO	Valore acquisizione	4.021,35	4.021,35	PROVINCIA	
31446	TERRENI DEMANIALI	1.2.2.01.03.01.001	Demaniale	68	1773	1.805	PG	PANICALE		No	24/03/2010	ESPROPRIO	Valore acquisizione	7.890,11	7.890,11	PROVINCIA	
31447	TERRENI DEMANIALI	1.2.2.01.03.01.001	Demaniale	68	1776	990	PG	PANICALE		No	24/03/2010	ESPROPRIO	Valore acquisizione	11.041,21	11.041,21	PROVINCIA	
31448	TERRENI DEMANIALI	1.2.2.01.03.01.001	Demaniale	68	1777	285	PG	PANICALE		No	24/03/2010	ESPROPRIO	Valore acquisizione	3.178,53	3.178,53	PROVINCIA	
31449	TERRENI DEMANIALI	1.2.2.01.03.01.001	Demaniale	68	1779	520	PG	PANICALE		No	24/03/2010	ESPROPRIO	Valore acquisizione	2.753,40	2.753,40	PROVINCIA	
31450	TERRENI DEMANIALI	1.2.2.01.03.01.001	Demaniale	68	1781	205	PG	PANICALE		No	24/03/2010	ESPROPRIO	Valore acquisizione	2.286,31	2.286,31	PROVINCIA	
31451	TERRENI DEMANIALI	1.2.2.01.03.01.001	Demaniale	68	1784	1.570	PG	PANICALE		No	24/03/2010	ESPROPRIO	Valore catastale	1.712,75	1.712,75	PROVINCIA	Il valore del bene è stato determinato con il criterio Valore Catastale in quanto non si conosce il valore di esproprio
31452	TERRENI DEMANIALI	1.2.2.01.03.01.001	Demaniale	68	1944	125	PG	PANICALE		No	24/03/2010	ESPROPRIO	Valore acquisizione	847,52	847,52	PROVINCIA	
31453	TERRENI DEMANIALI	1.2.2.01.03.01.001	Demaniale	68	1945	70	PG	PANICALE		No	24/03/2010	ESPROPRIO	Valore acquisizione	474,61	474,61	PROVINCIA	
31454	TERRENI DEMANIALI	1.2.2.01.03.01.001	Demaniale	68	1947	160	PG	PANICALE		No	24/03/2010	ESPROPRIO	Valore acquisizione	1.784,44	1.784,44	PROVINCIA	
31455	TERRENI DEMANIALI	1.2.2.01.03.01.001	Demaniale	68	1949	90	PG	PANICALE		No	24/03/2010	ESPROPRIO	Valore acquisizione	424,58	424,58	PROVINCIA	
40297	TERRENI DEMANIALI	1.2.2.01.03.01.001	Demaniale	64	1031	15	PG	PANICALE		No	12/11/2012	ESPROPRIO	Valore acquisizione	879,43	879,43	PROVINCIA	
40298	TERRENI DEMANIALI	1.2.2.01.03.01.001	Demaniale	68	423	510	PG	PANICALE		No	12/11/2012	ESPROPRIO	Valore acquisizione	1.453,61	1.453,61	PROVINCIA	
40299	TERRENI DEMANIALI	1.2.2.01.03.01.001	Demaniale	68	1712	240	PG	PANICALE		No	12/11/2012	ESPROPRIO	Valore acquisizione	684,05	684,05	PROVINCIA	
40300	TERRENI DEMANIALI	1.2.2.01.03.01.001	Demaniale	65	1778	60	PG	PANICALE		No	12/11/2012	ESPROPRIO	Valore acquisizione	171,01	171,01	PROVINCIA	
40301	TERRENI DEMANIALI	1.2.2.01.03.01.001	Demaniale	64	1034	240	PG	PANICALE		No	12/11/2012	ESPROPRIO	Valore acquisizione	684,05	684,05	PROVINCIA	
40304	TERRENI DEMANIALI	1.2.2.01.03.01.001	Demaniale	64	1050	332	PG	PANICALE		No	12/11/2012	ESPROPRIO	Valore acquisizione	946,27	946,27	PROVINCIA	
40455	TERRENI DEMANIALI	1.2.2.01.03.01.001	Demaniale	68	2021	395	PG	PANICALE		No	07/05/2014	ESPROPRIO	Valore catastale	430,63	430,63	PROVINCIA	Il valore del bene è stato determinato con il criterio Valore Catastale in quanto non si conosce il valore di esproprio
40456	TERRENI DEMANIALI	1.2.2.01.03.01.001	Demaniale	65	1927	235	PG	PANICALE		No	07/05/2014	ESPROPRIO	Valore catastale	256,75	256,75	PROVINCIA	Il valore del bene è stato determinato con il criterio Valore Catastale in quanto non si conosce il valore di esproprio

PATRIMONIO IMMOBILIARE REGIONE UMBRIA
Prospetto Terreni al 31/12/2019

Sviluppumbria S.p.A.

Numero Identificativo (da sistema informativo)	Classificazione secondo il piano dei conti dello Stato Patrimoniale in base al D.lgs.118/2011 (Descrizione)	Classificazione secondo il piano dei conti dello Stato Patrimoniale in base al D.lgs.118/2011 (Codice)	Classificazione ai sensi del codice civile (demaniale,disponibile, indisponibile)	Foglio	Particella	Superficie mq	Provincia	Comune	Località	Bene soggetto ad ammortamento	Data di acquisizione	Modalità di acquisizione	Criterio di valutazione secondo i principi del D.lgs 118/2011	Valore dell'immobile secondo i principi del D.lgs 118/2011 al 31/12/2019 (euro)	Valore dell'immobile secondo i principi del D.lgs 118/2011 al 31/12/2018 (euro)	Ente Gestore	Note
40457	TERRENI DEMANIALI	1.2.2.01.03.01.001	Demaniale	68	2007	270	PG	PANICALE		No	07/05/2014	ESPROPRIO	Valore catastale	294,13	294,13	PROVINCIA	Il valore del bene è stato determinato con il criterio Valore Catastale in quanto non si conosce il valore di esproprio
40458	TERRENI DEMANIALI	1.2.2.01.03.01.001	Demaniale	68	2015	310	PG	PANICALE		No	07/05/2014	ESPROPRIO	Valore catastale	338,00	338,00	PROVINCIA	Il valore del bene è stato determinato con il criterio Valore Catastale in quanto non si conosce il valore di esproprio
40459	TERRENI DEMANIALI	1.2.2.01.03.01.001	Demaniale	68	2017	175	PG	PANICALE		No	07/05/2014	ESPROPRIO	Valore catastale	190,13	190,13	PROVINCIA	Il valore del bene è stato determinato con il criterio Valore Catastale in quanto non si conosce il valore di esproprio
40460	TERRENI DEMANIALI	1.2.2.01.03.01.001	Demaniale	68	2019	620	PG	PANICALE		No	07/05/2014	ESPROPRIO	Valore catastale	676,00	676,00	PROVINCIA	Il valore del bene è stato determinato con il criterio Valore Catastale in quanto non si conosce il valore di esproprio
40461	TERRENI DEMANIALI	1.2.2.01.03.01.001	Demaniale	68	2009	580	PG	PANICALE		No	07/05/2014	ESPROPRIO	Valore catastale	632,13	632,13	PROVINCIA	Il valore del bene è stato determinato con il criterio Valore Catastale in quanto non si conosce il valore di esproprio
40462	TERRENI DEMANIALI	1.2.2.01.03.01.001	Demaniale	68	2011	260	PG	PANICALE		No	07/05/2014	ESPROPRIO	Valore catastale	284,38	284,38	PROVINCIA	Il valore del bene è stato determinato con il criterio Valore Catastale in quanto non si conosce il valore di esproprio
40463	TERRENI DEMANIALI	1.2.2.01.03.01.001	Demaniale	68	2013	875	PG	PANICALE		No	07/05/2014	ESPROPRIO	Valore catastale	953,88	953,88	PROVINCIA	Il valore del bene è stato determinato con il criterio Valore Catastale in quanto non si conosce il valore di esproprio
40464	TERRENI DEMANIALI	1.2.2.01.03.01.001	Demaniale	68	1983	60	PG	PANICALE		No	07/05/2014	ESPROPRIO	Valore catastale	65,00	65,00	PROVINCIA	Il valore del bene è stato determinato con il criterio Valore Catastale in quanto non si conosce il valore di esproprio
40465	TERRENI DEMANIALI	1.2.2.01.03.01.001	Demaniale	68	1981	550	PG	PANICALE		No	07/05/2014	ESPROPRIO	Valore catastale	461,50	461,50	PROVINCIA	Il valore del bene è stato determinato con il criterio Valore Catastale in quanto non si conosce il valore di esproprio
40466	TERRENI DEMANIALI	1.2.2.01.03.01.001	Demaniale	68	1985	2	PG	PANICALE		No	07/05/2014	ESPROPRIO	Valore catastale	1,63	1,63	PROVINCIA	Il valore del bene è stato determinato con il criterio Valore Catastale in quanto non si conosce il valore di esproprio
40943	TERRENI DEMANIALI	1.2.2.01.03.01.001	Demaniale	64	1323	784	PG	PANICALE		No	24/03/2010	ESPROPRIO	Valore acquisizione	2.713,78	2.713,78	PROVINCIA	Deriva dal FRAZIONAMENTO del 23/12/2016 della p.lla 594 in 1323 e 1324.
31456	TERRENI DEMANIALI	1.2.2.01.03.01.001	Demaniale	9	43	2.950	PG	PASSIGNANO SUL TRASIMENO		No	26/06/2008	ESPROPRIO	Valore catastale	1.238,25	1.238,25	AGENZIA FORESTALE REGIONALE	Il valore del bene è stato determinato con il criterio Valore Catastale in quanto non si conosce il valore di esproprio
31457	TERRENI DEMANIALI	1.2.2.01.03.01.001	Demaniale	9	50	2.784	PG	PASSIGNANO SUL TRASIMENO		No	26/06/2008	ESPROPRIO	Valore catastale	164,13	164,13	AGENZIA FORESTALE REGIONALE	Il valore del bene è stato determinato con il criterio Valore Catastale in quanto non si conosce il valore di esproprio
31458	TERRENI DEMANIALI	1.2.2.01.03.01.001	Demaniale	29	36	152	PG	PASSIGNANO SUL TRASIMENO		No	19/11/2014	ACQUISIZIONE	Valore catastale	11,38	11,38	REGIONE	Il valore del bene è stato determinato con il criterio Valore Catastale in quanto non si conosce il valore di acquisizione
31459	TERRENI DEMANIALI	1.2.2.01.03.01.001	Demaniale	29	37	930	PG	PASSIGNANO SUL TRASIMENO		No	26/06/2008	ESPROPRIO	Valore catastale	69,88	69,88	AGENZIA FORESTALE REGIONALE	Il valore del bene è stato determinato con il criterio Valore Catastale in quanto non si conosce il valore di esproprio
31460	TERRENI DEMANIALI	1.2.2.01.03.01.001	Demaniale	29	38	3.040	PG	PASSIGNANO SUL TRASIMENO		No	26/06/2008	ESPROPRIO	Valore catastale	229,13	229,13	AGENZIA FORESTALE REGIONALE	Il valore del bene è stato determinato con il criterio Valore Catastale in quanto non si conosce il valore di esproprio
31461	TERRENI DEMANIALI	1.2.2.01.03.01.001	Demaniale	29	1	2.790	PG	PASSIGNANO SUL TRASIMENO		No	26/06/2008	ESPROPRIO	Valore catastale	859,63	859,63	AGENZIA FORESTALE REGIONALE	Il valore del bene è stato determinato con il criterio Valore Catastale in quanto non si conosce il valore di esproprio
31462	TERRENI DEMANIALI	1.2.2.01.03.01.001	Demaniale	22	195	3.040	PG	PASSIGNANO SUL TRASIMENO		No	04/12/2009	TRASFERIMENTO A TITOLO GRATUITO	Valore catastale	2.934,75	2.934,75	PROVINCIA	
31463	TERRENI DEMANIALI	1.2.2.01.03.01.001	Demaniale	22	204	1.910	PG	PASSIGNANO SUL TRASIMENO		No	04/12/2009	TRASFERIMENTO A TITOLO GRATUITO	Valore catastale	1.842,75	1.842,75	PROVINCIA	
31464	TERRENI DEMANIALI	1.2.2.01.03.01.001	Demaniale	22	206	1.500	PG	PASSIGNANO SUL TRASIMENO		No	04/12/2009	TRASFERIMENTO A TITOLO GRATUITO	Valore catastale	1.447,88	1.447,88	PROVINCIA	

PATRIMONIO IMMOBILIARE REGIONE UMBRIA
Prospetto Terreni al 31/12/2019

Sviluppumbria S.p.A.

Numero Identificativo (da sistema informativo)	Classificazione secondo il piano dei conti dello Stato Patrimoniale in base al D.lgs.118/2011 (Descrizione)	Classificazione secondo il piano dei conti dello Stato Patrimoniale in base al D.lgs.118/2011 (Codice)	Classificazione ai sensi del codice civile (demaniale,disponibile, indisponibile)	Foglio	Particella	Superficie mq	Provincia	Comune	Località	Bene soggetto ad ammortamento	Data di acquisizione	Modalità di acquisizione	Criterio di valutazione secondo i principi del D.lgs 118/2011	Valore dell'immobile secondo i principi del D.lgs 118/2011 al 31/12/2019 (euro)	Valore dell'immobile secondo i principi del D.lgs 118/2011 al 31/12/2018 (euro)	Ente Gestore	Note
31465	TERRENI DEMANIALI	1.2.2.01.03.01.001	Demaniale	22	207	1.900	PG	PASSIGNANO SUL TRASIMENO		No	04/12/2009	TRASFERIMENTO A TITOLO GRATUITO	Valore catastale	1.833,00	1.833,00	PROVINCIA	
31466	TERRENI DEMANIALI	1.2.2.01.03.01.001	Demaniale	22	243	805	PG	PASSIGNANO SUL TRASIMENO		No	04/12/2009	TRASFERIMENTO A TITOLO GRATUITO	Valore catastale	776,75	776,75	PROVINCIA	
31467	TERRENI DEMANIALI	1.2.2.01.03.01.001	Demaniale	22	251	440	PG	PASSIGNANO SUL TRASIMENO		No	04/12/2009	TRASFERIMENTO A TITOLO GRATUITO	Valore catastale	424,13	424,13	PROVINCIA	
31468	TERRENI DEMANIALI	1.2.2.01.03.01.001	Demaniale	22	253	400	PG	PASSIGNANO SUL TRASIMENO		No	04/12/2009	TRASFERIMENTO A TITOLO GRATUITO	Valore catastale	386,75	386,75	PROVINCIA	
31469	TERRENI DEMANIALI	1.2.2.01.03.01.001	Demaniale	22	284	109	PG	PASSIGNANO SUL TRASIMENO		No	04/12/2009	TRASFERIMENTO A TITOLO GRATUITO	Valore catastale	105,63	105,63	PROVINCIA	
31470	TERRENI DEMANIALI	1.2.2.01.03.01.001	Demaniale	22	285	530	PG	PASSIGNANO SUL TRASIMENO		No	04/12/2009	TRASFERIMENTO A TITOLO GRATUITO	Valore catastale	511,88	511,88	PROVINCIA	
31471	TERRENI DEMANIALI	1.2.2.01.03.01.001	Demaniale	22	286	16	PG	PASSIGNANO SUL TRASIMENO		No	04/12/2009	TRASFERIMENTO A TITOLO GRATUITO	Valore catastale	16,25	16,25	PROVINCIA	
31472	TERRENI DEMANIALI	1.2.2.01.03.01.001	Demaniale	22	287	13	PG	PASSIGNANO SUL TRASIMENO		No	04/12/2009	TRASFERIMENTO A TITOLO GRATUITO	Valore catastale	13,00	13,00	PROVINCIA	
31473	TERRENI DEMANIALI	1.2.2.01.03.01.001	Demaniale	22	288	10	PG	PASSIGNANO SUL TRASIMENO		No	04/12/2009	TRASFERIMENTO A TITOLO GRATUITO	Valore catastale	9,75	9,75	PROVINCIA	
31474	TERRENI DEMANIALI	1.2.2.01.03.01.001	Demaniale	41	239	860	PG	PASSIGNANO SUL TRASIMENO		No	04/12/2009	TRASFERIMENTO A TITOLO GRATUITO	Valore catastale	505,38	505,38	PROVINCIA	
31475	TERRENI DEMANIALI	1.2.2.01.03.01.001	Demaniale	41	715	110	PG	PASSIGNANO SUL TRASIMENO		No	04/12/2009	TRASFERIMENTO A TITOLO GRATUITO	Valore catastale	105,63	105,63	PROVINCIA	
31476	TERRENI DEMANIALI	1.2.2.01.03.01.001	Demaniale	41	723	10	PG	PASSIGNANO SUL TRASIMENO		No	04/12/2009	TRASFERIMENTO A TITOLO GRATUITO	Valore catastale	9,75	9,75	PROVINCIA	
31477	TERRENI DEMANIALI	1.2.2.01.03.01.001	Demaniale	41	724	205	PG	PASSIGNANO SUL TRASIMENO		No	04/12/2009	TRASFERIMENTO A TITOLO GRATUITO	Valore catastale	198,25	198,25	PROVINCIA	
31478	TERRENI DEMANIALI	1.2.2.01.03.01.001	Demaniale	41	792	50	PG	PASSIGNANO SUL TRASIMENO		No	04/12/2009	TRASFERIMENTO A TITOLO GRATUITO	Valore catastale	48,75	48,75	PROVINCIA	
31479	TERRENI DEMANIALI	1.2.2.01.03.01.001	Demaniale	41	795	250	PG	PASSIGNANO SUL TRASIMENO		No	04/12/2009	TRASFERIMENTO A TITOLO GRATUITO	Valore catastale	240,50	240,50	PROVINCIA	
31480	TERRENI DEMANIALI	1.2.2.01.03.01.001	Demaniale	41	803	110	PG	PASSIGNANO SUL TRASIMENO		No	04/12/2009	TRASFERIMENTO A TITOLO GRATUITO	Valore catastale	105,63	105,63	PROVINCIA	
31481	TERRENI DEMANIALI	1.2.2.01.03.01.001	Demaniale	41	804	10	PG	PASSIGNANO SUL TRASIMENO		No	04/12/2009	TRASFERIMENTO A TITOLO GRATUITO	Valore catastale	9,75	9,75	PROVINCIA	
31482	TERRENI DEMANIALI	1.2.2.01.03.01.001	Demaniale	41	825	130	PG	PASSIGNANO SUL TRASIMENO		No	04/12/2009	TRASFERIMENTO A TITOLO GRATUITO	Valore catastale	125,13	125,13	PROVINCIA	
31483	TERRENI DEMANIALI	1.2.2.01.03.01.001	Demaniale	43	174	200	PG	PASSIGNANO SUL TRASIMENO		No	04/12/2009	TRASFERIMENTO A TITOLO GRATUITO	Valore catastale	100,75	100,75	PROVINCIA	
36274	TERRENI DEMANIALI	1.2.2.01.03.01.001	Demaniale	40	1085	13.652	PG	PASSIGNANO SUL TRASIMENO		No	15/03/1985	TRASFERIMENTO A TITOLO GRATUITO	Valore catastale	1.374,75	1.374,75	PROVINCIA	Il valore degli investimenti effettuati dalla Provincia sulle infrastrutture regionali ricadenti all'interno della zona portuale n. 1 (darsene, porticciolo, pontile, ecc.) sono riportati sul fabbricato cod. 2334.

PATRIMONIO IMMOBILIARE REGIONE UMBRIA
Prospetto Terreni al 31/12/2019

Sviluppumbria S.p.A.

Numero Identificativo (da sistema informativo)	Classificazione secondo il piano dei conti dello Stato Patrimoniale in base al D.lgs.118/2011 (Descrizione)	Classificazione secondo il piano dei conti dello Stato Patrimoniale in base al D.lgs.118/2011 (Codice)	Classificazione ai sensi del codice civile (demaniale,disponibile, indisponibile)	Foglio	Particella	Superficie mq	Provincia	Comune	Località	Bene soggetto ad ammortamento	Data di acquisizione	Modalità di acquisizione	Criterio di valutazione secondo i principi del D.lgs 118/2011	Valore dell'immobile secondo i principi del D.lgs 118/2011 al 31/12/2019 (euro)	Valore dell'immobile secondo i principi del D.lgs 118/2011 al 31/12/2018 (euro)	Ente Gestore	Note
36275	TERRENI DEMANIALI	1.2.2.01.03.01.001	Demaniale	40	333	2.840	PG	PASSIGNANO SUL TRASIMENO		No	15/03/1985	TRASFERIMENTO A TITOLO GRATUITO	Valore catastale	429,00	429,00	PROVINCIA	Il valore degli investimenti effettuati dalla Provincia sulle infrastrutture regionali ricadenti all'interno della zona portuale n. 1 (darsene, porticciolo, pontile, ecc.) sono riportati sul fabbricato cod. 2334.
36276	TERRENI DEMANIALI	1.2.2.01.03.01.001	Demaniale	40	335	1.480	PG	PASSIGNANO SUL TRASIMENO		No	15/03/1985	TRASFERIMENTO A TITOLO GRATUITO	Valore catastale	149,50	149,50	PROVINCIA	Il valore degli investimenti effettuati dalla Provincia sulle infrastrutture regionali ricadenti all'interno della zona portuale n. 1 (darsene, porticciolo, pontile, ecc.) sono riportati sul fabbricato cod. 2334.
36277	TERRENI DEMANIALI	1.2.2.01.03.01.001	Demaniale	40	474	147	PG	PASSIGNANO SUL TRASIMENO		No	15/03/1985	TRASFERIMENTO A TITOLO GRATUITO	Valore catastale	14,63	14,63	PROVINCIA	Il valore degli investimenti effettuati dalla Provincia sulle infrastrutture regionali ricadenti all'interno della zona portuale n. 1 (darsene, porticciolo, pontile, ecc.) sono riportati sul fabbricato cod. 2334.
36283	TERRENI DEMANIALI	1.2.2.01.03.01.001	Demaniale	41	226	189	PG	PASSIGNANO SUL TRASIMENO		No	15/03/1985	TRASFERIMENTO A TITOLO GRATUITO	Valore catastale	110,50	110,50	PROVINCIA	Il valore degli investimenti effettuati dalla Provincia sulle infrastrutture regionali ricadenti all'interno della zona portuale n. 1 (darsene, porticciolo, pontile, ecc.) sono riportati sul fabbricato cod. 2334.
36284	TERRENI DEMANIALI	1.2.2.01.03.01.001	Demaniale	41	230	87	PG	PASSIGNANO SUL TRASIMENO		No	15/03/1985	TRASFERIMENTO A TITOLO GRATUITO	Valore catastale	65,00	65,00	PROVINCIA	Il valore degli investimenti effettuati dalla Provincia sulle infrastrutture regionali ricadenti all'interno della zona portuale n. 1 (darsene, porticciolo, pontile, ecc.) sono riportati sul fabbricato cod. 2334.
36285	TERRENI DEMANIALI	1.2.2.01.03.01.001	Demaniale	41	234	675	PG	PASSIGNANO SUL TRASIMENO		No	15/03/1985	TRASFERIMENTO A TITOLO GRATUITO	Valore catastale	396,50	396,50	PROVINCIA	Il valore degli investimenti effettuati dalla Provincia sulle infrastrutture regionali ricadenti all'interno della zona portuale n. 1 (darsene, porticciolo, pontile, ecc.) sono riportati sul fabbricato cod. 2334.
36289	TERRENI DEMANIALI	1.2.2.01.03.01.001	Demaniale	41	869	75	PG	PASSIGNANO SUL TRASIMENO		No	15/03/1985	TRASFERIMENTO A TITOLO GRATUITO	Valore catastale	0,00	0,00	PROVINCIA	Il valore degli investimenti effettuati dalla Provincia sulle infrastrutture regionali ricadenti all'interno della zona portuale n. 1 (darsene, porticciolo, pontile, ecc.) sono riportati sul fabbricato cod. 2334.
36290	TERRENI DEMANIALI	1.2.2.01.03.01.001	Demaniale	41	870	70	PG	PASSIGNANO SUL TRASIMENO		No	15/03/1985	TRASFERIMENTO A TITOLO GRATUITO	Valore catastale	0,00	0,00	PROVINCIA	Il valore degli investimenti effettuati dalla Provincia sulle infrastrutture regionali ricadenti all'interno della zona portuale n. 1 (darsene, porticciolo, pontile, ecc.) sono riportati sul fabbricato cod. 2334.
36291	TERRENI DEMANIALI	1.2.2.01.03.01.001	Demaniale	41	871	180	PG	PASSIGNANO SUL TRASIMENO		No	15/03/1985	TRASFERIMENTO A TITOLO GRATUITO	Valore catastale	0,00	0,00	PROVINCIA	Il valore degli investimenti effettuati dalla Provincia sulle infrastrutture regionali ricadenti all'interno della zona portuale n. 1 (darsene, porticciolo, pontile, ecc.) sono riportati sul fabbricato cod. 2334.
36292	TERRENI DEMANIALI	1.2.2.01.03.01.001	Demaniale	41	872	30	PG	PASSIGNANO SUL TRASIMENO		No	15/03/1985	TRASFERIMENTO A TITOLO GRATUITO	Valore catastale	0,00	0,00	PROVINCIA	Il valore degli investimenti effettuati dalla Provincia sulle infrastrutture regionali ricadenti all'interno della zona portuale n. 1 (darsene, porticciolo, pontile, ecc.) sono riportati sul fabbricato cod. 2334.
36293	TERRENI DEMANIALI	1.2.2.01.03.01.001	Demaniale	41	873	125	PG	PASSIGNANO SUL TRASIMENO		No	15/03/1985	TRASFERIMENTO A TITOLO GRATUITO	Valore catastale	73,13	73,13	PROVINCIA	Il valore degli investimenti effettuati dalla Provincia sulle infrastrutture regionali ricadenti all'interno della zona portuale n. 1 (darsene, porticciolo, pontile, ecc.) sono riportati sul fabbricato cod. 2334.
40495	TERRENI DEMANIALI	1.2.2.01.03.01.001	Demaniale	9	49	1.386	PG	PASSIGNANO SUL TRASIMENO	Pian di Marte	No	19/11/2014	ACQUISIZIONE	Valore catastale	104,00	104,00	REGIONE	Il valore del bene è stato determinato con il criterio Valore Catastale in quanto non si conosce il valore di acquisizione
40668	TERRENI DEMANIALI	1.2.2.01.03.01.001	Demaniale	41	1047	44	PG	PASSIGNANO SUL TRASIMENO		No	15/03/1985	TRASFERIMENTO A TITOLO GRATUITO	Valore catastale	42,25	42,25	REGIONE	
40669	TERRENI DEMANIALI	1.2.2.01.03.01.001	Demaniale	41	1048	12	PG	PASSIGNANO SUL TRASIMENO		No	15/03/1985	TRASFERIMENTO A TITOLO GRATUITO	Valore catastale	11,38	11,38	REGIONE	
31484	TERRENI DEMANIALI	1.2.2.01.03.01.001	Demaniale	9	59	10.800	PG	PERUGIA		No	24/07/2007	TRASFERIMENTO A TITOLO GRATUITO	Valore catastale	0,00	0,00	UMBRIA TPL E MOBILITA' S.p.A.	
31485	TERRENI DEMANIALI	1.2.2.01.03.01.001	Demaniale	10	11	120	PG	PERUGIA		No	24/07/2007	TRASFERIMENTO A TITOLO GRATUITO	Valore catastale	136,50	136,50	UMBRIA TPL E MOBILITA' S.p.A.	
31486	TERRENI DEMANIALI	1.2.2.01.03.01.001	Demaniale	10	12	590	PG	PERUGIA		No	24/07/2007	TRASFERIMENTO A TITOLO GRATUITO	Valore catastale	0,00	0,00	UMBRIA TPL E MOBILITA' S.p.A.	
31487	TERRENI DEMANIALI	1.2.2.01.03.01.001	Demaniale	10	97	6.740	PG	PERUGIA		No	24/07/2007	TRASFERIMENTO A TITOLO GRATUITO	Valore catastale	0,00	0,00	UMBRIA TPL E MOBILITA' S.p.A.	
31488	TERRENI DEMANIALI	1.2.2.01.03.01.001	Demaniale	10	108	140	PG	PERUGIA		No	24/07/2007	TRASFERIMENTO A TITOLO GRATUITO	Valore catastale	19,50	19,50	UMBRIA TPL E MOBILITA' S.p.A.	
31489	TERRENI DEMANIALI	1.2.2.01.03.01.001	Demaniale	10	117	4.310	PG	PERUGIA		No	24/07/2007	TRASFERIMENTO A TITOLO GRATUITO	Valore catastale	0,00	0,00	UMBRIA TPL E MOBILITA' S.p.A.	

PATRIMONIO IMMOBILIARE REGIONE UMBRIA
Prospetto Terreni al 31/12/2019

Sviluppumbria S.p.A.

Numero Identificativo (da sistema informativo)	Classificazione secondo il piano dei conti dello Stato Patrimoniale in base al D.lgs.118/2011 (Descrizione)	Classificazione secondo il piano dei conti dello Stato Patrimoniale in base al D.lgs.118/2011 (Codice)	Classificazione ai sensi del codice civile (demaniale,disponibile, indisponibile)	Foglio	Particella	Superficie mq	Provincia	Comune	Località	Bene soggetto ad ammortamento	Data di acquisizione	Modalità di acquisizione	Criterio di valutazione secondo i principi del D.lgs 118/2011	Valore dell'immobile secondo i principi del D.lgs 118/2011 al 31/12/2019 (euro)	Valore dell'immobile secondo i principi del D.lgs 118/2011 al 31/12/2018 (euro)	Ente Gestore	Note
31490	TERRENI DEMANIALI	1.2.2.01.03.01.001	Demaniale	19	26	1.590	PG	PERUGIA		No	24/07/2007	TRASFERIMENTO A TITOLO GRATUITO	Valore catastale	0,00	0,00	UMBRIA TPL E MOBILITA' S.p.A.	
31491	TERRENI DEMANIALI	1.2.2.01.03.01.001	Demaniale	19	77	2.880	PG	PERUGIA		No	24/07/2007	TRASFERIMENTO A TITOLO GRATUITO	Valore catastale	0,00	0,00	UMBRIA TPL E MOBILITA' S.p.A.	
31492	TERRENI DEMANIALI	1.2.2.01.03.01.001	Demaniale	19	109	3.400	PG	PERUGIA		No	24/07/2007	TRASFERIMENTO A TITOLO GRATUITO	Valore catastale	0,00	0,00	UMBRIA TPL E MOBILITA' S.p.A.	
31493	TERRENI DEMANIALI	1.2.2.01.03.01.001	Demaniale	36	6	2.980	PG	PERUGIA		No	24/07/2007	TRASFERIMENTO A TITOLO GRATUITO	Valore catastale	0,00	0,00	UMBRIA TPL E MOBILITA' S.p.A.	
31494	TERRENI DEMANIALI	1.2.2.01.03.01.001	Demaniale	36	59	9.820	PG	PERUGIA		No	24/07/2007	TRASFERIMENTO A TITOLO GRATUITO	Valore catastale	0,00	0,00	UMBRIA TPL E MOBILITA' S.p.A.	
31495	TERRENI DEMANIALI	1.2.2.01.03.01.001	Demaniale	39	62	13.020	PG	PERUGIA		No	24/07/2007	TRASFERIMENTO A TITOLO GRATUITO	Valore catastale	0,00	0,00	UMBRIA TPL E MOBILITA' S.p.A.	
31496	TERRENI DEMANIALI	1.2.2.01.03.01.001	Demaniale	57	3	99	PG	PERUGIA		No	24/07/2007	TRASFERIMENTO A TITOLO GRATUITO	Valore catastale	0,00	0,00	UMBRIA TPL E MOBILITA' S.p.A.	
31497	TERRENI DEMANIALI	1.2.2.01.03.01.001	Demaniale	57	54	18.400	PG	PERUGIA		No	24/07/2007	TRASFERIMENTO A TITOLO GRATUITO	Valore catastale	0,00	0,00	UMBRIA TPL E MOBILITA' S.p.A.	
31498	TERRENI DEMANIALI	1.2.2.01.03.01.001	Demaniale	57	94	900	PG	PERUGIA		No	24/07/2007	TRASFERIMENTO A TITOLO GRATUITO	Valore catastale	0,00	0,00	UMBRIA TPL E MOBILITA' S.p.A.	
31499	TERRENI DEMANIALI	1.2.2.01.03.01.001	Demaniale	57	101	6.130	PG	PERUGIA		No	24/07/2007	TRASFERIMENTO A TITOLO GRATUITO	Valore catastale	0,00	0,00	UMBRIA TPL E MOBILITA' S.p.A.	
31500	TERRENI DEMANIALI	1.2.2.01.03.01.001	Demaniale	57	1693	274	PG	PERUGIA		No	22/07/2009	ACQUISIZIONE	Valore catastale	437,13	437,13	UMBRIA TPL E MOBILITA' S.p.A.	Il valore del bene è stato determinato con il criterio Valore Catastale in quanto non si conosce il valore di acquisizione
31501	TERRENI DEMANIALI	1.2.2.01.03.01.001	Demaniale	57	614	8	PG	PERUGIA		No	22/07/2009	ACQUISIZIONE	Valore catastale	13,00	13,00	UMBRIA TPL E MOBILITA' S.p.A.	Il valore del bene è stato determinato con il criterio Valore Catastale in quanto non si conosce il valore di acquisizione
31502	TERRENI DEMANIALI	1.2.2.01.03.01.001	Demaniale	57	1694	693	PG	PERUGIA		No	22/07/2009	ACQUISIZIONE	Valore catastale	1.105,00	1.105,00	UMBRIA TPL E MOBILITA' S.p.A.	Il valore del bene è stato determinato con il criterio Valore Catastale in quanto non si conosce il valore di acquisizione
31503	TERRENI DEMANIALI	1.2.2.01.03.01.001	Demaniale	57	1695	220	PG	PERUGIA		No	22/07/2009	ACQUISIZIONE	Valore catastale	351,00	351,00	UMBRIA TPL E MOBILITA' S.p.A.	Il valore del bene è stato determinato con il criterio Valore Catastale in quanto non si conosce il valore di acquisizione
31504	TERRENI DEMANIALI	1.2.2.01.03.01.001	Demaniale	57	1696	12	PG	PERUGIA		No	22/07/2009	ACQUISIZIONE	Valore catastale	19,50	19,50	UMBRIA TPL E MOBILITA' S.p.A.	Il valore del bene è stato determinato con il criterio Valore Catastale in quanto non si conosce il valore di acquisizione
31505	TERRENI DEMANIALI	1.2.2.01.03.01.001	Demaniale	57	1700	10	PG	PERUGIA		No	22/07/2009	ACQUISIZIONE	Valore catastale	16,25	16,25	UMBRIA TPL E MOBILITA' S.p.A.	Il valore del bene è stato determinato con il criterio Valore Catastale in quanto non si conosce il valore di acquisizione
31506	TERRENI DEMANIALI	1.2.2.01.03.01.001	Demaniale	57	1701	2	PG	PERUGIA		No	22/07/2009	ACQUISIZIONE	Valore catastale	3,25	3,25	UMBRIA TPL E MOBILITA' S.p.A.	Il valore del bene è stato determinato con il criterio Valore Catastale in quanto non si conosce il valore di acquisizione
31507	TERRENI DEMANIALI	1.2.2.01.03.01.001	Demaniale	57	615	60	PG	PERUGIA		No	22/07/2009	ACQUISIZIONE	Valore catastale	95,88	95,88	UMBRIA TPL E MOBILITA' S.p.A.	Il valore del bene è stato determinato con il criterio Valore Catastale in quanto non si conosce il valore di acquisizione
31508	TERRENI DEMANIALI	1.2.2.01.03.01.001	Demaniale	57	1641	125	PG	PERUGIA		No	22/07/2009	ACQUISIZIONE	Valore catastale	199,88	199,88	UMBRIA TPL E MOBILITA' S.p.A.	Il valore del bene è stato determinato con il criterio Valore Catastale in quanto non si conosce il valore di acquisizione
31509	TERRENI DEMANIALI	1.2.2.01.03.01.001	Demaniale	57	1697	1	PG	PERUGIA		No	22/07/2009	ACQUISIZIONE	Valore catastale	1,63	1,63	UMBRIA TPL E MOBILITA' S.p.A.	Il valore del bene è stato determinato con il criterio Valore Catastale in quanto non si conosce il valore di acquisizione

PATRIMONIO IMMOBILIARE REGIONE UMBRIA
Prospetto Terreni al 31/12/2019

Sviluppumbria S.p.A.

Numero Identificativo (da sistema informativo)	Classificazione secondo il piano dei conti dello Stato Patrimoniale in base al D.lgs.118/2011 (Descrizione)	Classificazione secondo il piano dei conti dello Stato Patrimoniale in base al D.lgs.118/2011 (Codice)	Classificazione ai sensi del codice civile (demaniale,disponibile, indisponibile)	Foglio	Particella	Superficie mq	Provincia	Comune	Località	Bene soggetto ad ammortamento	Data di acquisizione	Modalità di acquisizione	Criterio di valutazione secondo i principi del D.lgs 118/2011	Valore dell'immobile secondo i principi del D.lgs 118/2011 al 31/12/2019 (euro)	Valore dell'immobile secondo i principi del D.lgs 118/2011 al 31/12/2018 (euro)	Ente Gestore	Note
31510	TERRENI DEMANIALI	1.2.2.01.03.01.001	Demaniale	57	1698	2	PG	PERUGIA		No	22/07/2009	ACQUISIZIONE	Valore catastale	0,00	0,00	UMBRIA TPL E MOBILITA' S.p.A.	Il valore del bene è stato determinato con il criterio Valore Catastale in quanto non si conosce il valore di acquisizione
31511	TERRENI DEMANIALI	1.2.2.01.03.01.001	Demaniale	72	30	1.710	PG	PERUGIA		No	24/07/2007	TRASFERIMENTO A TITOLO GRATUITO	Valore catastale	143,00	143,00	UMBRIA TPL E MOBILITA' S.p.A.	
31512	TERRENI DEMANIALI	1.2.2.01.03.01.001	Demaniale	72	63	90	PG	PERUGIA		No	24/07/2007	TRASFERIMENTO A TITOLO GRATUITO	Valore catastale	8,13	8,13	UMBRIA TPL E MOBILITA' S.p.A.	
31513	TERRENI DEMANIALI	1.2.2.01.03.01.001	Demaniale	73	22	4.380	PG	PERUGIA		No	24/07/2007	TRASFERIMENTO A TITOLO GRATUITO	Valore catastale	0,00	0,00	UMBRIA TPL E MOBILITA' S.p.A.	
31514	TERRENI DEMANIALI	1.2.2.01.03.01.001	Demaniale	73	42	5.110	PG	PERUGIA		No	24/07/2007	TRASFERIMENTO A TITOLO GRATUITO	Valore catastale	0,00	0,00	UMBRIA TPL E MOBILITA' S.p.A.	
31515	TERRENI DEMANIALI	1.2.2.01.03.01.001	Demaniale	74	61	9.450	PG	PERUGIA		No	24/07/2007	TRASFERIMENTO A TITOLO GRATUITO	Valore catastale	0,00	0,00	UMBRIA TPL E MOBILITA' S.p.A.	
31516	TERRENI DEMANIALI	1.2.2.01.03.01.001	Demaniale	86	44	30	PG	PERUGIA	BELVEDERE	No	13/11/2009	TRASFERIMENTO A TITOLO GRATUITO	Valore catastale	3,25	3,25	PROVINCIA	
31517	TERRENI DEMANIALI	1.2.2.01.03.01.001	Demaniale	86	45	120	PG	PERUGIA	BELVEDERE	No	13/11/2009	TRASFERIMENTO A TITOLO GRATUITO	Valore catastale	0,00	0,00	PROVINCIA	
31518	TERRENI DEMANIALI	1.2.2.01.03.01.001	Demaniale	86	46	4.200	PG	PERUGIA	BELVEDERE	No	13/11/2009	TRASFERIMENTO A TITOLO GRATUITO	Valore catastale	175,50	175,50	PROVINCIA	
31519	TERRENI DEMANIALI	1.2.2.01.03.01.001	Demaniale	86	47	270	PG	PERUGIA	BELVEDERE	No	13/11/2009	TRASFERIMENTO A TITOLO GRATUITO	Valore catastale	35,75	35,75	PROVINCIA	
31520	TERRENI DEMANIALI	1.2.2.01.03.01.001	Demaniale	86	48	800	PG	PERUGIA	BELVEDERE	No	13/11/2009	TRASFERIMENTO A TITOLO GRATUITO	Valore catastale	34,13	34,13	PROVINCIA	
31521	TERRENI DEMANIALI	1.2.2.01.03.01.001	Demaniale	86	49	480	PG	PERUGIA	BELVEDERE	No	13/11/2009	TRASFERIMENTO A TITOLO GRATUITO	Valore catastale	19,50	19,50	PROVINCIA	
31522	TERRENI DEMANIALI	1.2.2.01.03.01.001	Demaniale	86	50	1.700	PG	PERUGIA	BELVEDERE	No	13/11/2009	TRASFERIMENTO A TITOLO GRATUITO	Valore catastale	286,00	286,00	PROVINCIA	
31523	TERRENI DEMANIALI	1.2.2.01.03.01.001	Demaniale	86	51	800	PG	PERUGIA	BELVEDERE	No	13/11/2009	TRASFERIMENTO A TITOLO GRATUITO	Valore catastale	235,63	235,63	PROVINCIA	
31524	TERRENI DEMANIALI	1.2.2.01.03.01.001	Demaniale	98	16	1.160	PG	PERUGIA		No	24/07/2007	TRASFERIMENTO A TITOLO GRATUITO	Valore catastale	1.314,63	1.314,63	UMBRIA TPL E MOBILITA' S.p.A.	
31525	TERRENI DEMANIALI	1.2.2.01.03.01.001	Demaniale	98	28	11.880	PG	PERUGIA		No	24/07/2007	TRASFERIMENTO A TITOLO GRATUITO	Valore catastale	0,00	0,00	UMBRIA TPL E MOBILITA' S.p.A.	
31526	TERRENI DEMANIALI	1.2.2.01.03.01.001	Demaniale	99	43	6.640	PG	PERUGIA		No	24/07/2007	TRASFERIMENTO A TITOLO GRATUITO	Valore catastale	0,00	0,00	UMBRIA TPL E MOBILITA' S.p.A.	
31527	TERRENI DEMANIALI	1.2.2.01.03.01.001	Demaniale	99	71	7.870	PG	PERUGIA		No	24/07/2007	TRASFERIMENTO A TITOLO GRATUITO	Valore catastale	0,00	0,00	UMBRIA TPL E MOBILITA' S.p.A.	
31528	TERRENI DEMANIALI	1.2.2.01.03.01.001	Demaniale	99	77	840	PG	PERUGIA		No	24/07/2007	TRASFERIMENTO A TITOLO GRATUITO	Valore catastale	1.339,00	1.339,00	UMBRIA TPL E MOBILITA' S.p.A.	
31529	TERRENI DEMANIALI	1.2.2.01.03.01.001	Demaniale	99	97	30	PG	PERUGIA		No	24/07/2007	TRASFERIMENTO A TITOLO GRATUITO	Valore catastale	3,25	3,25	UMBRIA TPL E MOBILITA' S.p.A.	

PATRIMONIO IMMOBILIARE REGIONE UMBRIA
Prospetto Terreni al 31/12/2019

Sviluppumbria S.p.A.

Numero Identificativo (da sistema informativo)	Classificazione secondo il piano dei conti dello Stato Patrimoniale in base al D.lgs.118/2011 (Descrizione)	Classificazione secondo il piano dei conti dello Stato Patrimoniale in base al D.lgs.118/2011 (Codice)	Classificazione ai sensi del codice civile (demaniale,disponibile, indisponibile)	Foglio	Particella	Superficie mq	Provincia	Comune	Località	Bene soggetto ad ammortamento	Data di acquisizione	Modalità di acquisizione	Criterio di valutazione secondo i principi del D.lgs 118/2011	Valore dell'immobile secondo i principi del D.lgs 118/2011 al 31/12/2019 (euro)	Valore dell'immobile secondo i principi del D.lgs 118/2011 al 31/12/2018 (euro)	Ente Gestore	Note
31530	TERRENI DEMANIALI	1.2.2.01.03.01.001	Demaniale	106	120	3.580	PG	PERUGIA	STR. DEL FAGGETO	No	13/11/2009	TRASFERIMENTO A TITOLO GRATUITO	Valore catastale	601,25	601,25	PROVINCIA	
31531	TERRENI DEMANIALI	1.2.2.01.03.01.001	Demaniale	106	129	660	PG	PERUGIA	VIA EUGUBINA	No	13/11/2009	TRASFERIMENTO A TITOLO GRATUITO	Valore catastale	193,38	193,38	PROVINCIA	
31532	TERRENI DEMANIALI	1.2.2.01.03.01.001	Demaniale	106	130	200	PG	PERUGIA	VIA EUGUBINA	No	13/11/2009	TRASFERIMENTO A TITOLO GRATUITO	Valore catastale	58,50	58,50	PROVINCIA	
31533	TERRENI DEMANIALI	1.2.2.01.03.01.001	Demaniale	106	131	110	PG	PERUGIA	VIA EUGUBINA	No	13/11/2009	TRASFERIMENTO A TITOLO GRATUITO	Valore catastale	0,00	0,00	PROVINCIA	
31534	TERRENI DEMANIALI	1.2.2.01.03.01.001	Demaniale	106	132	60	PG	PERUGIA	VIA EUGUBINA	No	13/11/2009	TRASFERIMENTO A TITOLO GRATUITO	Valore catastale	0,00	0,00	PROVINCIA	
31535	TERRENI DEMANIALI	1.2.2.01.03.01.001	Demaniale	106	133	640	PG	PERUGIA	VIA EUGUBINA	No	13/11/2009	TRASFERIMENTO A TITOLO GRATUITO	Valore catastale	188,50	188,50	PROVINCIA	
31536	TERRENI DEMANIALI	1.2.2.01.03.01.001	Demaniale	106	134	300	PG	PERUGIA	VIA EUGUBINA	No	13/11/2009	TRASFERIMENTO A TITOLO GRATUITO	Valore catastale	87,75	87,75	PROVINCIA	
31537	TERRENI DEMANIALI	1.2.2.01.03.01.001	Demaniale	106	135	640	PG	PERUGIA	VIA EUGUBINA	No	13/11/2009	TRASFERIMENTO A TITOLO GRATUITO	Valore catastale	107,25	107,25	PROVINCIA	
31538	TERRENI DEMANIALI	1.2.2.01.03.01.001	Demaniale	106	136	40	PG	PERUGIA	VIA EUGUBINA	No	13/11/2009	TRASFERIMENTO A TITOLO GRATUITO	Valore catastale	6,50	6,50	PROVINCIA	
31539	TERRENI DEMANIALI	1.2.2.01.03.01.001	Demaniale	106	137	460	PG	PERUGIA	VIA EUGUBINA	No	13/11/2009	TRASFERIMENTO A TITOLO GRATUITO	Valore catastale	78,00	78,00	PROVINCIA	
31540	TERRENI DEMANIALI	1.2.2.01.03.01.001	Demaniale	106	138	1.020	PG	PERUGIA	STR. DEL FAGGETO	No	13/11/2009	TRASFERIMENTO A TITOLO GRATUITO	Valore catastale	76,38	76,38	PROVINCIA	
31541	TERRENI DEMANIALI	1.2.2.01.03.01.001	Demaniale	106	139	120	PG	PERUGIA	STR. DEL FAGGETO	No	13/11/2009	TRASFERIMENTO A TITOLO GRATUITO	Valore catastale	9,75	9,75	PROVINCIA	
31542	TERRENI DEMANIALI	1.2.2.01.03.01.001	Demaniale	106	140	250	PG	PERUGIA	STR. DEL FAGGETO	No	13/11/2009	TRASFERIMENTO A TITOLO GRATUITO	Valore catastale	9,75	9,75	PROVINCIA	
31543	TERRENI DEMANIALI	1.2.2.01.03.01.001	Demaniale	107	4	1.100	PG	PERUGIA	VIA EUGUBINA	No	13/11/2009	TRASFERIMENTO A TITOLO GRATUITO	Valore catastale	147,88	147,88	PROVINCIA	
31544	TERRENI DEMANIALI	1.2.2.01.03.01.001	Demaniale	107	46	120	PG	PERUGIA	VIA EUGUBINA	No	13/11/2009	TRASFERIMENTO A TITOLO GRATUITO	Valore catastale	6,50	6,50	PROVINCIA	
31545	TERRENI DEMANIALI	1.2.2.01.03.01.001	Demaniale	107	47	2.420	PG	PERUGIA	VIA EUGUBINA	No	13/11/2009	TRASFERIMENTO A TITOLO GRATUITO	Valore catastale	121,88	121,88	PROVINCIA	
31546	TERRENI DEMANIALI	1.2.2.01.03.01.001	Demaniale	107	48	190	PG	PERUGIA	VIA EUGUBINA	No	13/11/2009	TRASFERIMENTO A TITOLO GRATUITO	Valore catastale	1,63	1,63	PROVINCIA	
31547	TERRENI DEMANIALI	1.2.2.01.03.01.001	Demaniale	107	49	90	PG	PERUGIA	VIA EUGUBINA	No	13/11/2009	TRASFERIMENTO A TITOLO GRATUITO	Valore catastale	1,63	1,63	PROVINCIA	
31548	TERRENI DEMANIALI	1.2.2.01.03.01.001	Demaniale	107	50	30	PG	PERUGIA	VIA EUGUBINA	No	13/11/2009	TRASFERIMENTO A TITOLO GRATUITO	Valore catastale	1,63	1,63	PROVINCIA	
31549	TERRENI DEMANIALI	1.2.2.01.03.01.001	Demaniale	107	52	150	PG	PERUGIA	VIA EUGUBINA	No	13/11/2009	TRASFERIMENTO A TITOLO GRATUITO	Valore catastale	8,13	8,13	PROVINCIA	

PATRIMONIO IMMOBILIARE REGIONE UMBRIA
Prospetto Terreni al 31/12/2019

Sviluppumbria S.p.A.

Numero Identificativo (da sistema informativo)	Classificazione secondo il piano dei conti dello Stato Patrimoniale in base al D.lgs.118/2011 (Descrizione)	Classificazione secondo il piano dei conti dello Stato Patrimoniale in base al D.lgs.118/2011 (Codice)	Classificazione ai sensi del codice civile (demaniale,disponibile, indisponibile)	Foglio	Particella	Superficie mq	Provincia	Comune	Località	Bene soggetto ad ammortamento	Data di acquisizione	Modalità di acquisizione	Criterio di valutazione secondo i principi del D.lgs 118/2011	Valore dell'immobile secondo i principi del D.lgs 118/2011 al 31/12/2019 (euro)	Valore dell'immobile secondo i principi del D.lgs 118/2011 al 31/12/2018 (euro)	Ente Gestore	Note
31550	TERRENI DEMANIALI	1.2.2.01.03.01.001	Demaniale	107	53	70	PG	PERUGIA	VIA EUGUBINA	No	13/11/2009	TRASFERIMENTO A TITOLO GRATUITO	Valore catastale	3,25	3,25	PROVINCIA	
31551	TERRENI DEMANIALI	1.2.2.01.03.01.001	Demaniale	107	54	930	PG	PERUGIA	VIA EUGUBINA	No	13/11/2009	TRASFERIMENTO A TITOLO GRATUITO	Valore catastale	273,00	273,00	PROVINCIA	
31552	TERRENI DEMANIALI	1.2.2.01.03.01.001	Demaniale	107	55	1.940	PG	PERUGIA	VIA EUGUBINA	No	13/11/2009	TRASFERIMENTO A TITOLO GRATUITO	Valore catastale	162,50	162,50	PROVINCIA	
31553	TERRENI DEMANIALI	1.2.2.01.03.01.001	Demaniale	107	56	4.340	PG	PERUGIA	VIA EUGUBINA	No	13/11/2009	TRASFERIMENTO A TITOLO GRATUITO	Valore catastale	364,00	364,00	PROVINCIA	
31554	TERRENI DEMANIALI	1.2.2.01.03.01.001	Demaniale	107	57	1.180	PG	PERUGIA	VIA EUGUBINA	No	13/11/2009	TRASFERIMENTO A TITOLO GRATUITO	Valore catastale	99,13	99,13	PROVINCIA	
31555	TERRENI DEMANIALI	1.2.2.01.03.01.001	Demaniale	107	58	90	PG	PERUGIA	VIA EUGUBINA	No	13/11/2009	TRASFERIMENTO A TITOLO GRATUITO	Valore catastale	8,13	8,13	PROVINCIA	
31556	TERRENI DEMANIALI	1.2.2.01.03.01.001	Demaniale	107	59	40	PG	PERUGIA	VIA EUGUBINA	No	13/11/2009	TRASFERIMENTO A TITOLO GRATUITO	Valore catastale	3,25	3,25	PROVINCIA	
31557	TERRENI DEMANIALI	1.2.2.01.03.01.001	Demaniale	107	136	3.792	PG	PERUGIA	VIA EUGUBINA	No	13/11/2009	TRASFERIMENTO A TITOLO GRATUITO	Valore catastale	191,75	191,75	PROVINCIA	
31558	TERRENI DEMANIALI	1.2.2.01.03.01.001	Demaniale	108	18	560	PG	PERUGIA	VIA EUGUBINA	No	13/11/2009	TRASFERIMENTO A TITOLO GRATUITO	Valore catastale	47,13	47,13	PROVINCIA	
31559	TERRENI DEMANIALI	1.2.2.01.03.01.001	Demaniale	108	35	380	PG	PERUGIA	VIA EUGUBINA	No	13/11/2009	TRASFERIMENTO A TITOLO GRATUITO	Valore catastale	16,25	16,25	PROVINCIA	
31560	TERRENI DEMANIALI	1.2.2.01.03.01.001	Demaniale	108	191	610	PG	PERUGIA	VIA EUGUBINA	No	13/11/2009	TRASFERIMENTO A TITOLO GRATUITO	Valore catastale	52,00	52,00	PROVINCIA	
31561	TERRENI DEMANIALI	1.2.2.01.03.01.001	Demaniale	108	192	400	PG	PERUGIA	VIA EUGUBINA	No	13/11/2009	TRASFERIMENTO A TITOLO GRATUITO	Valore catastale	302,25	302,25	PROVINCIA	
31562	TERRENI DEMANIALI	1.2.2.01.03.01.001	Demaniale	108	193	15	PG	PERUGIA	VIA EUGUBINA	No	13/11/2009	TRASFERIMENTO A TITOLO GRATUITO	Valore catastale	11,38	11,38	PROVINCIA	
31563	TERRENI DEMANIALI	1.2.2.01.03.01.001	Demaniale	108	194	5	PG	PERUGIA	VIA EUGUBINA	No	13/11/2009	TRASFERIMENTO A TITOLO GRATUITO	Valore catastale	3,25	3,25	PROVINCIA	
31564	TERRENI DEMANIALI	1.2.2.01.03.01.001	Demaniale	108	195	680	PG	PERUGIA	VIA EUGUBINA	No	13/11/2009	TRASFERIMENTO A TITOLO GRATUITO	Valore catastale	656,50	656,50	PROVINCIA	
31565	TERRENI DEMANIALI	1.2.2.01.03.01.001	Demaniale	108	196	160	PG	PERUGIA	VIA EUGUBINA	No	13/11/2009	TRASFERIMENTO A TITOLO GRATUITO	Valore catastale	0,00	0,00	PROVINCIA	
31566	TERRENI DEMANIALI	1.2.2.01.03.01.001	Demaniale	108	197	1.480	PG	PERUGIA	VIA EUGUBINA	No	13/11/2009	TRASFERIMENTO A TITOLO GRATUITO	Valore catastale	435,50	435,50	PROVINCIA	
31567	TERRENI DEMANIALI	1.2.2.01.03.01.001	Demaniale	108	198	170	PG	PERUGIA	VIA EUGUBINA	No	13/11/2009	TRASFERIMENTO A TITOLO GRATUITO	Valore catastale	50,38	50,38	PROVINCIA	
31568	TERRENI DEMANIALI	1.2.2.01.03.01.001	Demaniale	108	199	20	PG	PERUGIA	VIA EUGUBINA	No	13/11/2009	TRASFERIMENTO A TITOLO GRATUITO	Valore catastale	3,25	3,25	PROVINCIA	
31569	TERRENI DEMANIALI	1.2.2.01.03.01.001	Demaniale	108	200	800	PG	PERUGIA	VIA EUGUBINA	No	13/11/2009	TRASFERIMENTO A TITOLO GRATUITO	Valore catastale	235,63	235,63	PROVINCIA	

PATRIMONIO IMMOBILIARE REGIONE UMBRIA
Prospetto Terreni al 31/12/2019

Sviluppumbria S.p.A.

Numero Identificativo (da sistema informativo)	Classificazione secondo il piano dei conti dello Stato Patrimoniale in base al D.lgs.118/2011 (Descrizione)	Classificazione secondo il piano dei conti dello Stato Patrimoniale in base al D.lgs.118/2011 (Codice)	Classificazione ai sensi del codice civile (demaniale,disponibile, indisponibile)	Foglio	Particella	Superficie mq	Provincia	Comune	Località	Bene soggetto ad ammortamento	Data di acquisizione	Modalità di acquisizione	Criterio di valutazione secondo i principi del D.lgs 118/2011	Valore dell'immobile secondo i principi del D.lgs 118/2011 al 31/12/2019 (euro)	Valore dell'immobile secondo i principi del D.lgs 118/2011 al 31/12/2018 (euro)	Ente Gestore	Note
31570	TERRENI DEMANIALI	1.2.2.01.03.01.001	Demaniale	125	10	1.400	PG	PERUGIA		No	24/07/2007	TRASFERIMENTO A TITOLO GRATUITO	Valore catastale	0,00	0,00	UMBRIA TPL E MOBILITA' S.p.A.	
31571	TERRENI DEMANIALI	1.2.2.01.03.01.001	Demaniale	125	15	6.630	PG	PERUGIA		No	24/07/2007	TRASFERIMENTO A TITOLO GRATUITO	Valore catastale	0,00	0,00	UMBRIA TPL E MOBILITA' S.p.A.	
31572	TERRENI DEMANIALI	1.2.2.01.03.01.001	Demaniale	125	30	1.620	PG	PERUGIA		No	24/07/2007	TRASFERIMENTO A TITOLO GRATUITO	Valore catastale	0,00	0,00	UMBRIA TPL E MOBILITA' S.p.A.	
31573	TERRENI DEMANIALI	1.2.2.01.03.01.001	Demaniale	127	36	4.880	PG	PERUGIA		No	24/07/2007	TRASFERIMENTO A TITOLO GRATUITO	Valore catastale	0,00	0,00	UMBRIA TPL E MOBILITA' S.p.A.	
31574	TERRENI DEMANIALI	1.2.2.01.03.01.001	Demaniale	127	49	330	PG	PERUGIA		No	24/07/2007	TRASFERIMENTO A TITOLO GRATUITO	Valore catastale	511,88	511,88	UMBRIA TPL E MOBILITA' S.p.A.	
31575	TERRENI DEMANIALI	1.2.2.01.03.01.001	Demaniale	127	50	2.250	PG	PERUGIA		No	24/07/2007	TRASFERIMENTO A TITOLO GRATUITO	Valore catastale	0,00	0,00	UMBRIA TPL E MOBILITA' S.p.A.	
31576	TERRENI DEMANIALI	1.2.2.01.03.01.001	Demaniale	134	317	560	PG	PERUGIA	VIA EUGUBINA	No	13/11/2009	TRASFERIMENTO A TITOLO GRATUITO	Valore catastale	633,75	633,75	PROVINCIA	
31577	TERRENI DEMANIALI	1.2.2.01.03.01.001	Demaniale	134	356	4.480	PG	PERUGIA	VIA EUGUBINA	No	13/11/2009	TRASFERIMENTO A TITOLO GRATUITO	Valore catastale	375,38	375,38	PROVINCIA	
31578	TERRENI DEMANIALI	1.2.2.01.03.01.001	Demaniale	134	358	2.680	PG	PERUGIA	VIA EUGUBINA	No	13/11/2009	TRASFERIMENTO A TITOLO GRATUITO	Valore catastale	2.024,75	2.024,75	PROVINCIA	
31579	TERRENI DEMANIALI	1.2.2.01.03.01.001	Demaniale	134	359	3.770	PG	PERUGIA	VIA EUGUBINA	No	13/11/2009	TRASFERIMENTO A TITOLO GRATUITO	Valore catastale	157,63	157,63	PROVINCIA	
31580	TERRENI DEMANIALI	1.2.2.01.03.01.001	Demaniale	134	361	2.540	PG	PERUGIA	VIA EUGUBINA	No	13/11/2009	TRASFERIMENTO A TITOLO GRATUITO	Valore catastale	2.877,88	2.877,88	PROVINCIA	
31581	TERRENI DEMANIALI	1.2.2.01.03.01.001	Demaniale	134	362	1.480	PG	PERUGIA	VIA EUGUBINA	No	13/11/2009	TRASFERIMENTO A TITOLO GRATUITO	Valore catastale	1.677,00	1.677,00	PROVINCIA	
31582	TERRENI DEMANIALI	1.2.2.01.03.01.001	Demaniale	134	458	4.220	PG	PERUGIA	VIA EUGUBINA	No	13/11/2009	TRASFERIMENTO A TITOLO GRATUITO	Valore catastale	1.239,88	1.239,88	PROVINCIA	
31583	TERRENI DEMANIALI	1.2.2.01.03.01.001	Demaniale	135	76	4.480	PG	PERUGIA	VIA EUGUBINA	No	13/11/2009	TRASFERIMENTO A TITOLO GRATUITO	Valore catastale	5.076,50	5.076,50	PROVINCIA	
31584	TERRENI DEMANIALI	1.2.2.01.03.01.001	Demaniale	159	28	7.900	PG	PERUGIA		No	24/07/2007	TRASFERIMENTO A TITOLO GRATUITO	Valore catastale	0,00	0,00	UMBRIA TPL E MOBILITA' S.p.A.	
31585	TERRENI DEMANIALI	1.2.2.01.03.01.001	Demaniale	159	117	3.840	PG	PERUGIA		No	24/07/2007	TRASFERIMENTO A TITOLO GRATUITO	Valore catastale	0,00	0,00	UMBRIA TPL E MOBILITA' S.p.A.	
31586	TERRENI DEMANIALI	1.2.2.01.03.01.001	Demaniale	159	765	280	PG	PERUGIA		No	28/10/2010	ESPROPRIO	Valore catastale	211,25	211,25	UMBRIA TPL E MOBILITA' S.p.A.	Il valore del bene è stato determinato con il criterio Valore Catastale in quanto non si conosce il valore di esproprio
31587	TERRENI DEMANIALI	1.2.2.01.03.01.001	Demaniale	159	1391	1.054	PG	PERUGIA		No	24/10/2010	ESPROPRIO	Valore catastale	796,25	796,25	UMBRIA TPL E MOBILITA' S.p.A.	Il valore del bene è stato determinato con il criterio Valore Catastale in quanto non si conosce il valore di esproprio
31588	TERRENI DEMANIALI	1.2.2.01.03.01.001	Demaniale	159	1411	81	PG	PERUGIA		No	28/10/2010	ESPROPRIO	Valore catastale	61,75	61,75	UMBRIA TPL E MOBILITA' S.p.A.	Il valore del bene è stato determinato con il criterio Valore Catastale in quanto non si conosce il valore di esproprio
31589	TERRENI DEMANIALI	1.2.2.01.03.01.001	Demaniale	159	1412	2.366	PG	PERUGIA		No	28/10/2010	ESPROPRIO	Valore catastale	1.787,50	1.787,50	UMBRIA TPL E MOBILITA' S.p.A.	Il valore del bene è stato determinato con il criterio Valore Catastale in quanto non si conosce il valore di esproprio

PATRIMONIO IMMOBILIARE REGIONE UMBRIA
Prospetto Terreni al 31/12/2019

Sviluppumbria S.p.A.

Numero Identificativo (da sistema informativo)	Classificazione secondo il piano dei conti dello Stato Patrimoniale in base al D.lgs.118/2011 (Descrizione)	Classificazione secondo il piano dei conti dello Stato Patrimoniale in base al D.lgs.118/2011 (Codice)	Classificazione ai sensi del codice civile (demaniale,disponibile, indisponibile)	Foglio	Particella	Superficie mq	Provincia	Comune	Località	Bene soggetto ad ammortamento	Data di acquisizione	Modalità di acquisizione	Criterio di valutazione secondo i principi del D.lgs 118/2011	Valore dell'immobile secondo i principi del D.lgs 118/2011 al 31/12/2019 (euro)	Valore dell'immobile secondo i principi del D.lgs 118/2011 al 31/12/2018 (euro)	Ente Gestore	Note
31590	TERRENI DEMANIALI	1.2.2.01.03.01.001	Demaniale	159	1414	404	PG	PERUGIA		No	28/10/2010	ESPROPRIO	Valore catastale	305,50	305,50	UMBRIA TPL E MOBILITA' S.p.A.	Il valore del bene è stato determinato con il criterio Valore Catastale in quanto non si conosce il valore di esproprio
31591	TERRENI DEMANIALI	1.2.2.01.03.01.001	Demaniale	159	1415	162	PG	PERUGIA		No	28/10/2010	ESPROPRIO	Valore catastale	121,88	121,88	UMBRIA TPL E MOBILITA' S.p.A.	Il valore del bene è stato determinato con il criterio Valore Catastale in quanto non si conosce il valore di esproprio
31592	TERRENI DEMANIALI	1.2.2.01.03.01.001	Demaniale	159	1416	249	PG	PERUGIA		No	28/10/2010	ESPROPRIO	Valore catastale	0,00	0,00	UMBRIA TPL E MOBILITA' S.p.A.	Il valore del bene è stato determinato con il criterio Valore Catastale in quanto non si conosce il valore di esproprio
31593	TERRENI DEMANIALI	1.2.2.01.03.01.001	Demaniale	159	1417	151	PG	PERUGIA		No	28/10/2010	ESPROPRIO	Valore catastale	113,75	113,75	UMBRIA TPL E MOBILITA' S.p.A.	Il valore del bene è stato determinato con il criterio Valore Catastale in quanto non si conosce il valore di esproprio
31594	TERRENI DEMANIALI	1.2.2.01.03.01.001	Demaniale	159	1419	84	PG	PERUGIA		No	24/10/2010	ESPROPRIO	Valore catastale	63,38	63,38	UMBRIA TPL E MOBILITA' S.p.A.	Il valore del bene è stato determinato con il criterio Valore Catastale in quanto non si conosce il valore di esproprio
31595	TERRENI DEMANIALI	1.2.2.01.03.01.001	Demaniale	159	1421	495	PG	PERUGIA		No	28/02/2010	ESPROPRIO	Valore catastale	373,75	373,75	UMBRIA TPL E MOBILITA' S.p.A.	Il valore del bene è stato determinato con il criterio Valore Catastale in quanto non si conosce il valore di esproprio
31596	TERRENI DEMANIALI	1.2.2.01.03.01.001	Demaniale	159	1426	349	PG	PERUGIA		No	28/10/2010	ESPROPRIO	Valore catastale	0,00	0,00	UMBRIA TPL E MOBILITA' S.p.A.	Il valore del bene è stato determinato con il criterio Valore Catastale in quanto non si conosce il valore di esproprio
31597	TERRENI DEMANIALI	1.2.2.01.03.01.001	Demaniale	159	1570	63	PG	PERUGIA		No	28/10/2010	ESPROPRIO	Valore catastale	47,13	47,13	UMBRIA TPL E MOBILITA' S.p.A.	Il valore del bene è stato determinato con il criterio Valore Catastale in quanto non si conosce il valore di esproprio
31598	TERRENI DEMANIALI	1.2.2.01.03.01.001	Demaniale	159	1571	100	PG	PERUGIA		No	28/10/2010	ESPROPRIO	Valore catastale	0,00	0,00	UMBRIA TPL E MOBILITA' S.p.A.	Il valore del bene è stato determinato con il criterio Valore Catastale in quanto non si conosce il valore di esproprio
31599	TERRENI DEMANIALI	1.2.2.01.03.01.001	Demaniale	159	1574	112	PG	PERUGIA		No	28/10/2010	ESPROPRIO	Valore catastale	84,50	84,50	UMBRIA TPL E MOBILITA' S.p.A.	Il valore del bene è stato determinato con il criterio Valore Catastale in quanto non si conosce il valore di esproprio
31600	TERRENI DEMANIALI	1.2.2.01.03.01.001	Demaniale	159	1583	6	PG	PERUGIA		No	28/10/2010	ESPROPRIO	Valore catastale	4,88	4,88	UMBRIA TPL E MOBILITA' S.p.A.	Il valore del bene è stato determinato con il criterio Valore Catastale in quanto non si conosce il valore di esproprio
31601	TERRENI DEMANIALI	1.2.2.01.03.01.001	Demaniale	159	1584	2	PG	PERUGIA		No	28/10/2010	ESPROPRIO	Valore catastale	1,63	1,63	UMBRIA TPL E MOBILITA' S.p.A.	Il valore del bene è stato determinato con il criterio Valore Catastale in quanto non si conosce il valore di esproprio
31602	TERRENI DEMANIALI	1.2.2.01.03.01.001	Demaniale	159	1578	14	PG	PERUGIA		No	28/10/2010	ESPROPRIO	Valore catastale	11,38	11,38	UMBRIA TPL E MOBILITA' S.p.A.	Il valore del bene è stato determinato con il criterio Valore Catastale in quanto non si conosce il valore di esproprio
31603	TERRENI DEMANIALI	1.2.2.01.03.01.001	Demaniale	160	25	21.440	PG	PERUGIA		No	24/07/2007	TRASFERIMENTO A TITOLO GRATUITO	Valore catastale	0,00	0,00	UMBRIA TPL E MOBILITA' S.p.A.	
31604	TERRENI DEMANIALI	1.2.2.01.03.01.001	Demaniale	160	57	1.770	PG	PERUGIA		No	24/07/2007	TRASFERIMENTO A TITOLO GRATUITO	Valore catastale	0,00	0,00	UMBRIA TPL E MOBILITA' S.p.A.	
31605	TERRENI DEMANIALI	1.2.2.01.03.01.001	Demaniale	160	64	100	PG	PERUGIA		No	24/07/2007	TRASFERIMENTO A TITOLO GRATUITO	Valore catastale	0,00	0,00	UMBRIA TPL E MOBILITA' S.p.A.	
31606	TERRENI DEMANIALI	1.2.2.01.03.01.001	Demaniale	160	169	20	PG	PERUGIA		No	21/01/2010	ACQUISIZIONE	Valore catastale	0,00	0,00	UMBRIA TPL E MOBILITA' S.p.A.	Il valore del bene è stato determinato con il criterio Valore Catastale in quanto non si conosce Il valore di acquisizione.
31607	TERRENI DEMANIALI	1.2.2.01.03.01.001	Demaniale	160	698	321	PG	PERUGIA		No	21/01/2010	ACQUISIZIONE	Valore catastale	511,88	511,88	UMBRIA TPL E MOBILITA' S.p.A.	Il valore del bene è stato determinato con il criterio Valore Catastale in quanto non si conosce Il valore di acquisizione
31608	TERRENI DEMANIALI	1.2.2.01.03.01.001	Demaniale	178	819	56	PG	PERUGIA		No	28/10/2010	ESPROPRIO	Valore catastale	0,00	0,00	UMBRIA TPL E MOBILITA' S.p.A.	Il valore del bene è stato determinato con il criterio Valore Catastale in quanto non si conosce il valore di esproprio
31609	TERRENI DEMANIALI	1.2.2.01.03.01.001	Demaniale	178	820	2.150	PG	PERUGIA		No	28/10/2010	ESPROPRIO	Valore catastale	1.623,38	1.623,38	UMBRIA TPL E MOBILITA' S.p.A.	Il valore del bene è stato determinato con il criterio Valore Catastale in quanto non si conosce il valore di esproprio

PATRIMONIO IMMOBILIARE REGIONE UMBRIA
Prospetto Terreni al 31/12/2019

Sviluppumbria S.p.A.

Numero Identificativo (da sistema informativo)	Classificazione secondo il piano dei conti dello Stato Patrimoniale in base al D.lgs.118/2011 (Descrizione)	Classificazione secondo il piano dei conti dello Stato Patrimoniale in base al D.lgs.118/2011 (Codice)	Classificazione ai sensi del codice civile (demaniale,disponibile, indisponibile)	Foglio	Particella	Superficie mq	Provincia	Comune	Località	Bene soggetto ad ammortamento	Data di acquisizione	Modalità di acquisizione	Criterio di valutazione secondo i principi del D.lgs 118/2011	Valore dell'immobile secondo i principi del D.lgs 118/2011 al 31/12/2019 (euro)	Valore dell'immobile secondo i principi del D.lgs 118/2011 al 31/12/2018 (euro)	Ente Gestore	Note
31610	TERRENI DEMANIALI	1.2.2.01.03.01.001	Demaniale	178	821	490	PG	PERUGIA		No	28/10/2010	ESPROPRIO	Valore catastale	0,00	0,00	UMBRIA TPL E MOBILITA' S.p.A.	Il valore del bene è stato determinato con il criterio Valore Catastale in quanto non si conosce il valore di esproprio
31611	TERRENI DEMANIALI	1.2.2.01.03.01.001	Demaniale	178	848	14	PG	PERUGIA		No	28/10/2010	ESPROPRIO	Valore catastale	11,38	11,38	UMBRIA TPL E MOBILITA' S.p.A.	Il valore del bene è stato determinato con il criterio Valore Catastale in quanto non si conosce il valore di esproprio
31612	TERRENI DEMANIALI	1.2.2.01.03.01.001	Demaniale	178	849	10	PG	PERUGIA		No	28/10/2010	ESPROPRIO	Valore catastale	8,13	8,13	UMBRIA TPL E MOBILITA' S.p.A.	Il valore del bene è stato determinato con il criterio Valore Catastale in quanto non si conosce il valore di esproprio
31613	TERRENI DEMANIALI	1.2.2.01.03.01.001	Demaniale	178	852	41	PG	PERUGIA		No	28/10/2010	ESPROPRIO	Valore catastale	30,88	30,88	UMBRIA TPL E MOBILITA' S.p.A.	Il valore del bene è stato determinato con il criterio Valore Catastale in quanto non si conosce il valore di esproprio
31614	TERRENI DEMANIALI	1.2.2.01.03.01.001	Demaniale	178	854	46	PG	PERUGIA		No	28/10/2010	ESPROPRIO	Valore catastale	34,13	34,13	UMBRIA TPL E MOBILITA' S.p.A.	Il valore del bene è stato determinato con il criterio Valore Catastale in quanto non si conosce il valore di esproprio
31615	TERRENI DEMANIALI	1.2.2.01.03.01.001	Demaniale	179	48	5.430	PG	PERUGIA		No	24/07/2007	TRASFERIMENTO A TITOLO GRATUITO	Valore catastale	0,00	0,00	UMBRIA TPL E MOBILITA' S.p.A.	
31616	TERRENI DEMANIALI	1.2.2.01.03.01.001	Demaniale	179	59	4.800	PG	PERUGIA		No	24/07/2007	TRASFERIMENTO A TITOLO GRATUITO	Valore catastale	0,00	0,00	UMBRIA TPL E MOBILITA' S.p.A.	
31617	TERRENI DEMANIALI	1.2.2.01.03.01.001	Demaniale	179	101	263	PG	PERUGIA		No	24/10/2010	ESPROPRIO	Valore catastale	297,38	297,38	UMBRIA TPL E MOBILITA' S.p.A.	Il valore del bene è stato determinato con il criterio Valore Catastale in quanto non si conosce il valore di esproprio
31618	TERRENI DEMANIALI	1.2.2.01.03.01.001	Demaniale	179	713	2.096	PG	PERUGIA		No	28/10/2010	ESPROPRIO	Valore catastale	2.868,13	2.868,13	UMBRIA TPL E MOBILITA' S.p.A.	Il valore del bene è stato determinato con il criterio Valore Catastale in quanto non si conosce il valore di esproprio
31619	TERRENI DEMANIALI	1.2.2.01.03.01.001	Demaniale	179	715	146	PG	PERUGIA		No	28/10/2010	ESPROPRIO	Valore catastale	165,75	165,75	UMBRIA TPL E MOBILITA' S.p.A.	Il valore del bene è stato determinato con il criterio Valore Catastale in quanto non si conosce il valore di esproprio
31620	TERRENI DEMANIALI	1.2.2.01.03.01.001	Demaniale	179	716	21	PG	PERUGIA		No	28/10/2010	ESPROPRIO	Valore catastale	24,38	24,38	UMBRIA TPL E MOBILITA' S.p.A.	Il valore del bene è stato determinato con il criterio Valore Catastale in quanto non si conosce il valore di esproprio
31621	TERRENI DEMANIALI	1.2.2.01.03.01.001	Demaniale	179	717	8	PG	PERUGIA		No	28/10/2010	ESPROPRIO	Valore catastale	16,25	16,25	UMBRIA TPL E MOBILITA' S.p.A.	Il valore del bene è stato determinato con il criterio Valore Catastale in quanto non si conosce il valore d el esproprio -Variazione catastale del 2017
31622	TERRENI DEMANIALI	1.2.2.01.03.01.001	Demaniale	179	721	577	PG	PERUGIA		No	24/10/2010	ESPROPRIO	Valore catastale	653,25	653,25	UMBRIA TPL E MOBILITA' S.p.A.	Il valore del bene è stato determinato con il criterio Valore Catastale in quanto non si conosce il valore di esproprio
31623	TERRENI DEMANIALI	1.2.2.01.03.01.001	Demaniale	179	722	7	PG	PERUGIA		No	28/10/2010	ESPROPRIO	Valore catastale	0,00	0,00	UMBRIA TPL E MOBILITA' S.p.A.	Il valore del bene è stato determinato con il criterio Valore Catastale in quanto non si conosce il valore di esproprio
31624	TERRENI DEMANIALI	1.2.2.01.03.01.001	Demaniale	179	723	11	PG	PERUGIA		No	28/10/2010	ESPROPRIO	Valore catastale	8,13	8,13	UMBRIA TPL E MOBILITA' S.p.A.	Il valore del bene è stato determinato con il criterio Valore Catastale in quanto non si conosce il valore di esproprio
31625	TERRENI DEMANIALI	1.2.2.01.03.01.001	Demaniale	179	724	9	PG	PERUGIA		No	28/10/2010	ESPROPRIO	Valore catastale	0,00	0,00	UMBRIA TPL E MOBILITA' S.p.A.	Il valore del bene è stato determinato con il criterio Valore Catastale in quanto non si conosce il valore di esproprio
31626	TERRENI DEMANIALI	1.2.2.01.03.01.001	Demaniale	179	725	834	PG	PERUGIA		No	28/10/2010	ESPROPRIO	Valore catastale	0,00	0,00	UMBRIA TPL E MOBILITA' S.p.A.	Il valore del bene è stato determinato con il criterio Valore Catastale in quanto non si conosce il valore di esproprio
31627	TERRENI DEMANIALI	1.2.2.01.03.01.001	Demaniale	179	887	7	PG	PERUGIA		No	28/10/2010	ESPROPRIO	Valore catastale	0,00	0,00	UMBRIA TPL E MOBILITA' S.p.A.	Il valore del bene è stato determinato con il criterio Valore Catastale in quanto non si conosce il valore di esproprio
31628	TERRENI DEMANIALI	1.2.2.01.03.01.001	Demaniale	179	888	3	PG	PERUGIA		No	28/10/2010	ESPROPRIO	Valore catastale	0,00	0,00	UMBRIA TPL E MOBILITA' S.p.A.	Il valore del bene è stato determinato con il criterio Valore Catastale in quanto non si conosce il valore di esproprio
31629	TERRENI DEMANIALI	1.2.2.01.03.01.001	Demaniale	197	46	2.620	PG	PERUGIA		No	24/07/2007	TRASFERIMENTO A TITOLO GRATUITO	Valore catastale	0,00	0,00	UMBRIA TPL E MOBILITA' S.p.A.	

PATRIMONIO IMMOBILIARE REGIONE UMBRIA
Prospetto Terreni al 31/12/2019

Sviluppumbria S.p.A.

Numero Identificativo (da sistema informativo)	Classificazione secondo il piano dei conti dello Stato Patrimoniale in base al D.lgs.118/2011 (Descrizione)	Classificazione secondo il piano dei conti dello Stato Patrimoniale in base al D.lgs.118/2011 (Codice)	Classificazione ai sensi del codice civile (demaniale,disponibile, indisponibile)	Foglio	Particella	Superficie mq	Provincia	Comune	Località	Bene soggetto ad ammortamento	Data di acquisizione	Modalità di acquisizione	Criterio di valutazione secondo i principi del D.lgs 118/2011	Valore dell'immobile secondo i principi del D.lgs 118/2011 al 31/12/2019 (euro)	Valore dell'immobile secondo i principi del D.lgs 118/2011 al 31/12/2018 (euro)	Ente Gestore	Note
31630	TERRENI DEMANIALI	1.2.2.01.03.01.001	Demaniale	197	77	3.930	PG	PERUGIA		No	24/07/2007	TRASFERIMENTO A TITOLO GRATUITO	Valore catastale	0,00	0,00	UMBRIA TPL E MOBILITA' S.p.A.	
31631	TERRENI DEMANIALI	1.2.2.01.03.01.001	Demaniale	197	88	4.790	PG	PERUGIA		No	24/07/2007	TRASFERIMENTO A TITOLO GRATUITO	Valore catastale	0,00	0,00	UMBRIA TPL E MOBILITA' S.p.A.	
31632	TERRENI DEMANIALI	1.2.2.01.03.01.001	Demaniale	197	90	5.290	PG	PERUGIA		No	24/07/2007	TRASFERIMENTO A TITOLO GRATUITO	Valore catastale	0,00	0,00	UMBRIA TPL E MOBILITA' S.p.A.	
31633	TERRENI DEMANIALI	1.2.2.01.03.01.001	Demaniale	197	712	50	PG	PERUGIA		No	28/10/2010	ESPROPRIO	Valore catastale	0,00	0,00	UMBRIA TPL E MOBILITA' S.p.A.	Il valore del bene è stato determinato con il criterio Valore Catastalein quanto non si conosce il valore di esproprio
31634	TERRENI DEMANIALI	1.2.2.01.03.01.001	Demaniale	197	713	26	PG	PERUGIA		No	28/10/2010	ESPROPRIO	Valore catastale	0,00	0,00	UMBRIA TPL E MOBILITA' S.p.A.	Il valore del bene è stato determinato con il criterio Valore Catastalein quanto non si conosce il valore di esproprio
31635	TERRENI DEMANIALI	1.2.2.01.03.01.001	Demaniale	197	714	10	PG	PERUGIA		No	28/10/2010	ESPROPRIO	Valore catastale	0,00	0,00	UMBRIA TPL E MOBILITA' S.p.A.	Il valore del bene è stato determinato con il criterio Valore Catastalein quanto non si conosce il valore di esproprio
31636	TERRENI DEMANIALI	1.2.2.01.03.01.001	Demaniale	197	716	36	PG	PERUGIA		No	28/10/2010	ESPROPRIO	Valore catastale	0,00	0,00	UMBRIA TPL E MOBILITA' S.p.A.	Il valore del bene è stato determinato con il criterio Valore Catastalein quanto non si conosce il valore di esproprio
31637	TERRENI DEMANIALI	1.2.2.01.03.01.001	Demaniale	197	717	69	PG	PERUGIA		No	28/10/2010	ESPROPRIO	Valore catastale	0,00	0,00	UMBRIA TPL E MOBILITA' S.p.A.	Il valore del bene è stato determinato con il criterio Valore Catastalein quanto non si conosce il valore di esproprio
31638	TERRENI DEMANIALI	1.2.2.01.03.01.001	Demaniale	197	1529	3.150	PG	PERUGIA		No	28/10/2010	ESPROPRIO	Valore catastale	924,63	924,63	UMBRIA TPL E MOBILITA' S.p.A.	Il valore del bene è stato determinato con il criterio Valore Catastalein quanto non si conosce il valore di esproprio
31639	TERRENI DEMANIALI	1.2.2.01.03.01.001	Demaniale	197	1530	1.933	PG	PERUGIA		No	28/10/2010	ESPROPRIO	Valore catastale	567,13	567,13	UMBRIA TPL E MOBILITA' S.p.A.	Il valore del bene è stato determinato con il criterio Valore Catastalein quanto non si conosce il valore di esproprio
31640	TERRENI DEMANIALI	1.2.2.01.03.01.001	Demaniale	197	1531	1.477	PG	PERUGIA		No	28/10/2010	ESPROPRIO	Valore catastale	1.293,50	1.293,50	UMBRIA TPL E MOBILITA' S.p.A.	Il valore del bene è stato determinato con il criterio Valore Catastalein quanto non si conosce il valore di esproprio
31641	TERRENI DEMANIALI	1.2.2.01.03.01.001	Demaniale	197	1532	9	PG	PERUGIA		No	28/10/2010	ESPROPRIO	Valore catastale	6,50	6,50	UMBRIA TPL E MOBILITA' S.p.A.	Il valore del bene è stato determinato con il criterio Valore Catastalein quanto non si conosce il valore di esproprio
31642	TERRENI DEMANIALI	1.2.2.01.03.01.001	Demaniale	197	1533	37	PG	PERUGIA		No	28/10/2010	ESPROPRIO	Valore catastale	11,38	11,38	UMBRIA TPL E MOBILITA' S.p.A.	Il valore del bene è stato determinato con il criterio Valore Catastalein quanto non si conosce il valore di esproprio
31643	TERRENI DEMANIALI	1.2.2.01.03.01.001	Demaniale	197	1534	146	PG	PERUGIA		No	28/10/2010	ESPROPRIO	Valore catastale	110,50	110,50	UMBRIA TPL E MOBILITA' S.p.A.	Il valore del bene è stato determinato con il criterio Valore Catastalein quanto non si conosce il valore di esproprio
31644	TERRENI DEMANIALI	1.2.2.01.03.01.001	Demaniale	197	1535	1.375	PG	PERUGIA		No	28/10/2010	ESPROPRIO	Valore catastale	1.038,38	1.038,38	UMBRIA TPL E MOBILITA' S.p.A.	Il valore del bene è stato determinato con il criterio Valore Catastalein quanto non si conosce il valore di esproprio
31645	TERRENI DEMANIALI	1.2.2.01.03.01.001	Demaniale	197	1536	587	PG	PERUGIA		No	28/10/2010	ESPROPRIO	Valore catastale	443,63	443,63	UMBRIA TPL E MOBILITA' S.p.A.	Il valore del bene è stato determinato con il criterio Valore Catastalein quanto non si conosce il valore di esproprio
31646	TERRENI DEMANIALI	1.2.2.01.03.01.001	Demaniale	197	1539	159	PG	PERUGIA		No	28/10/2010	ESPROPRIO	Valore catastale	0,00	0,00	UMBRIA TPL E MOBILITA' S.p.A.	Il valore del bene è stato determinato con il criterio Valore Catastalein quanto non si conosce il valore di esproprio
31647	TERRENI DEMANIALI	1.2.2.01.03.01.001	Demaniale	197	1545	179	PG	PERUGIA		No	28/10/2010	ESPROPRIO	Valore catastale	0,00	0,00	UMBRIA TPL E MOBILITA' S.p.A.	Il valore del bene è stato determinato con il criterio Valore Catastalein quanto non si conosce il valore di esproprio
31648	TERRENI DEMANIALI	1.2.2.01.03.01.001	Demaniale	197	1546	156	PG	PERUGIA		No	28/10/2010	ESPROPRIO	Valore catastale	0,00	0,00	UMBRIA TPL E MOBILITA' S.p.A.	Il valore del bene è stato determinato con il criterio Valore Catastalein quanto non si conosce il valore di esproprio
31649	TERRENI DEMANIALI	1.2.2.01.03.01.001	Demaniale	197	1547	153	PG	PERUGIA		No	28/10/2010	ESPROPRIO	Valore catastale	0,00	0,00	UMBRIA TPL E MOBILITA' S.p.A.	Il valore del bene è stato determinato con il criterio Valore Catastalein quanto non si conosce il valore di esproprio

PATRIMONIO IMMOBILIARE REGIONE UMBRIA
Prospetto Terreni al 31/12/2019

Sviluppumbria S.p.A.

Numero Identificativo (da sistema informativo)	Classificazione secondo il piano dei conti dello Stato Patrimoniale in base al D.lgs.118/2011 (Descrizione)	Classificazione secondo il piano dei conti dello Stato Patrimoniale in base al D.lgs.118/2011 (Codice)	Classificazione ai sensi del codice civile (demaniale,disponibile, indisponibile)	Foglio	Particella	Superficie mq	Provincia	Comune	Località	Bene soggetto ad ammortamento	Data di acquisizione	Modalità di acquisizione	Criterio di valutazione secondo i principi del D.lgs 118/2011	Valore dell'immobile secondo i principi del D.lgs 118/2011 al 31/12/2019 (euro)	Valore dell'immobile secondo i principi del D.lgs 118/2011 al 31/12/2018 (euro)	Ente Gestore	Note
31650	TERRENI DEMANIALI	1.2.2.01.03.01.001	Demaniale	197	1553	62	PG	PERUGIA		No	28/10/2010	ESPROPRIO	Valore catastale	0,00	0,00	UMBRIA TPL E MOBILITA' S.p.A.	Il valore del bene è stato determinato con il criterio Valore Catastale in quanto non si conosce il valore di esproprio
31651	TERRENI DEMANIALI	1.2.2.01.03.01.001	Demaniale	197	1554	62	PG	PERUGIA		No	28/10/2010	ESPROPRIO	Valore catastale	0,00	0,00	UMBRIA TPL E MOBILITA' S.p.A.	Il valore del bene è stato determinato con il criterio Valore Catastale in quanto non si conosce il valore di esproprio
31652	TERRENI DEMANIALI	1.2.2.01.03.01.001	Demaniale	197	1555	63	PG	PERUGIA		No	28/10/2010	ESPROPRIO	Valore catastale	0,00	0,00	UMBRIA TPL E MOBILITA' S.p.A.	Il valore del bene è stato determinato con il criterio Valore Catastale in quanto non si conosce il valore di esproprio
31653	TERRENI DEMANIALI	1.2.2.01.03.01.001	Demaniale	197	1556	5	PG	PERUGIA		No	28/10/2010	ESPROPRIO	Valore catastale	0,00	0,00	UMBRIA TPL E MOBILITA' S.p.A.	Il valore del bene è stato determinato con il criterio Valore Catastale in quanto non si conosce il valore di esproprio
31654	TERRENI DEMANIALI	1.2.2.01.03.01.001	Demaniale	197	1557	62	PG	PERUGIA		No	28/10/2010	ESPROPRIO	Valore catastale	0,00	0,00	UMBRIA TPL E MOBILITA' S.p.A.	Il valore del bene è stato determinato con il criterio Valore Catastale in quanto non si conosce il valore di esproprio
31655	TERRENI DEMANIALI	1.2.2.01.03.01.001	Demaniale	197	1558	29	PG	PERUGIA		No	28/10/2010	ESPROPRIO	Valore catastale	0,00	0,00	UMBRIA TPL E MOBILITA' S.p.A.	Il valore del bene è stato determinato con il criterio Valore Catastale in quanto non si conosce il valore di esproprio
31656	TERRENI DEMANIALI	1.2.2.01.03.01.001	Demaniale	197	1559	109	PG	PERUGIA		No	28/10/2010	ESPROPRIO	Valore catastale	0,00	0,00	UMBRIA TPL E MOBILITA' S.p.A.	Il valore del bene è stato determinato con il criterio Valore Catastale in quanto non si conosce il valore di esproprio
31657	TERRENI DEMANIALI	1.2.2.01.03.01.001	Demaniale	197	1560	37	PG	PERUGIA		No	28/10/2010	ESPROPRIO	Valore catastale	0,00	0,00	UMBRIA TPL E MOBILITA' S.p.A.	Il valore del bene è stato determinato con il criterio Valore Catastale in quanto non si conosce il valore di esproprio
31658	TERRENI DEMANIALI	1.2.2.01.03.01.001	Demaniale	197	1562	57	PG	PERUGIA		No	28/10/2010	ESPROPRIO	Valore catastale	0,00	0,00	UMBRIA TPL E MOBILITA' S.p.A.	Il valore del bene è stato determinato con il criterio Valore Catastale in quanto non si conosce il valore di esproprio
31659	TERRENI DEMANIALI	1.2.2.01.03.01.001	Demaniale	197	1564	7	PG	PERUGIA		No	28/10/2010	ESPROPRIO	Valore catastale	0,00	0,00	UMBRIA TPL E MOBILITA' S.p.A.	Il valore del bene è stato determinato con il criterio Valore Catastale in quanto non si conosce il valore di esproprio
31660	TERRENI DEMANIALI	1.2.2.01.03.01.001	Demaniale	197	1565	74	PG	PERUGIA		No	28/10/2010	ESPROPRIO	Valore catastale	0,00	0,00	UMBRIA TPL E MOBILITA' S.p.A.	Il valore del bene è stato determinato con il criterio Valore Catastale in quanto non si conosce il valore di esproprio
31661	TERRENI DEMANIALI	1.2.2.01.03.01.001	Demaniale	197	1567	89	PG	PERUGIA		No	28/10/2010	ESPROPRIO	Valore catastale	0,00	0,00	UMBRIA TPL E MOBILITA' S.p.A.	Il valore del bene è stato determinato con il criterio Valore Catastale in quanto non si conosce il valore di esproprio
31662	TERRENI DEMANIALI	1.2.2.01.03.01.001	Demaniale	197	1568	9	PG	PERUGIA		No	28/10/2010	ESPROPRIO	Valore catastale	0,00	0,00	UMBRIA TPL E MOBILITA' S.p.A.	Il valore del bene è stato determinato con il criterio Valore Catastale in quanto non si conosce il valore di esproprio
31663	TERRENI DEMANIALI	1.2.2.01.03.01.001	Demaniale	197	1570	75	PG	PERUGIA		No	28/10/2010	ESPROPRIO	Valore catastale	0,00	0,00	UMBRIA TPL E MOBILITA' S.p.A.	Il valore del bene è stato determinato con il criterio Valore Catastale in quanto non si conosce il valore di esproprio
31664	TERRENI DEMANIALI	1.2.2.01.03.01.001	Demaniale	197	1775	430	PG	PERUGIA		No	28/10/2010	ESPROPRIO	Valore catastale	325,00	325,00	UMBRIA TPL E MOBILITA' S.p.A.	Il valore del bene è stato determinato con il criterio Valore Catastale in quanto non si conosce il valore di esproprio
31665	TERRENI DEMANIALI	1.2.2.01.03.01.001	Demaniale	197	1776	17	PG	PERUGIA		No	28/10/2010	ESPROPRIO	Valore catastale	0,00	0,00	UMBRIA TPL E MOBILITA' S.p.A.	Il valore del bene è stato determinato con il criterio Valore Catastale in quanto non si conosce il valore di esproprio
31666	TERRENI DEMANIALI	1.2.2.01.03.01.001	Demaniale	197	1777	10	PG	PERUGIA		No	28/10/2010	ESPROPRIO	Valore catastale	0,00	0,00	UMBRIA TPL E MOBILITA' S.p.A.	Il valore del bene è stato determinato con il criterio Valore Catastale in quanto non si conosce il valore di esproprio
31667	TERRENI DEMANIALI	1.2.2.01.03.01.001	Demaniale	197	1778	12	PG	PERUGIA		No	28/10/2010	ESPROPRIO	Valore catastale	0,00	0,00	UMBRIA TPL E MOBILITA' S.p.A.	Il valore del bene è stato determinato con il criterio Valore Catastale in quanto non si conosce il valore di esproprio
31668	TERRENI DEMANIALI	1.2.2.01.03.01.001	Demaniale	197	1779	16	PG	PERUGIA		No	28/10/2010	ESPROPRIO	Valore catastale	0,00	0,00	UMBRIA TPL E MOBILITA' S.p.A.	Il valore del bene è stato determinato con il criterio Valore Catastale in quanto non si conosce il valore di esproprio
31669	TERRENI DEMANIALI	1.2.2.01.03.01.001	Demaniale	197	1780	22	PG	PERUGIA		No	28/10/2010	ESPROPRIO	Valore catastale	0,00	0,00	UMBRIA TPL E MOBILITA' S.p.A.	Il valore del bene è stato determinato con il criterio Valore Catastale in quanto non si conosce il valore di esproprio

PATRIMONIO IMMOBILIARE REGIONE UMBRIA
Prospetto Terreni al 31/12/2019

Sviluppumbria S.p.A.

Numero Identificativo (da sistema informativo)	Classificazione secondo il piano dei conti dello Stato Patrimoniale in base al D.lgs.118/2011 (Descrizione)	Classificazione secondo il piano dei conti dello Stato Patrimoniale in base al D.lgs.118/2011 (Codice)	Classificazione ai sensi del codice civile (demaniale,disponibile, indisponibile)	Foglio	Particella	Superficie mq	Provincia	Comune	Località	Bene soggetto ad ammortamento	Data di acquisizione	Modalità di acquisizione	Criterio di valutazione secondo i principi del D.lgs 118/2011	Valore dell'immobile secondo i principi del D.lgs 118/2011 al 31/12/2019 (euro)	Valore dell'immobile secondo i principi del D.lgs 118/2011 al 31/12/2018 (euro)	Ente Gestore	Note
31670	TERRENI DEMANIALI	1.2.2.01.03.01.001	Demaniale	197	1786	5	PG	PERUGIA		No	28/10/2010	ESPROPRIO	Valore catastale	0,00	0,00	UMBRIA TPL E MOBILITA' S.p.A.	Il valore del bene è stato determinato con il criterio Valore Catastale in quanto non si conosce il valore di esproprio
31671	TERRENI DEMANIALI	1.2.2.01.03.01.001	Demaniale	197	1785	14	PG	PERUGIA		No	28/10/2010	ESPROPRIO	Valore catastale	0,00	0,00	UMBRIA TPL E MOBILITA' S.p.A.	Il valore del bene è stato determinato con il criterio Valore Catastale in quanto non si conosce il valore di esproprio
31672	TERRENI DEMANIALI	1.2.2.01.03.01.001	Demaniale	197	1787	9	PG	PERUGIA		No	28/10/2010	ESPROPRIO	Valore catastale	0,00	0,00	UMBRIA TPL E MOBILITA' S.p.A.	Il valore del bene è stato determinato con il criterio Valore Catastale in quanto non si conosce il valore di esproprio
31673	TERRENI DEMANIALI	1.2.2.01.03.01.001	Demaniale	197	1789	361	PG	PERUGIA		No	28/10/2010	ESPROPRIO	Valore catastale	273,00	273,00	UMBRIA TPL E MOBILITA' S.p.A.	Il valore del bene è stato determinato con il criterio Valore Catastale in quanto non si conosce il valore di esproprio
31674	TERRENI DEMANIALI	1.2.2.01.03.01.001	Demaniale	197	1795	13	PG	PERUGIA		No	28/10/2010	ESPROPRIO	Valore catastale	0,00	0,00	UMBRIA TPL E MOBILITA' S.p.A.	Il valore del bene è stato determinato con il criterio Valore Catastale in quanto non si conosce il valore di esproprio
31675	TERRENI DEMANIALI	1.2.2.01.03.01.001	Demaniale	219	24	2.310	PG	PERUGIA		No	24/07/2007	TRASFERIMENTO A TITOLO GRATUITO	Valore catastale	0,00	0,00	UMBRIA TPL E MOBILITA' S.p.A.	
31676	TERRENI DEMANIALI	1.2.2.01.03.01.001	Demaniale	219	67	22.090	PG	PERUGIA		No	24/07/2007	TRASFERIMENTO A TITOLO GRATUITO	Valore catastale	0,00	0,00	UMBRIA TPL E MOBILITA' S.p.A.	
31677	TERRENI DEMANIALI	1.2.2.01.03.01.001	Demaniale	220	1	43	PG	PERUGIA		No	28/10/2010	ESPROPRIO	Valore catastale	0,00	0,00	UMBRIA TPL E MOBILITA' S.p.A.	Il valore del bene è stato determinato con il criterio Valore Catastale in quanto non si conosce il valore di esproprio
31678	TERRENI DEMANIALI	1.2.2.01.03.01.001	Demaniale	220	187	4.630	PG	PERUGIA		No	24/07/2007	TRASFERIMENTO A TITOLO GRATUITO	Valore catastale	0,00	0,00	UMBRIA TPL E MOBILITA' S.p.A.	
31679	TERRENI DEMANIALI	1.2.2.01.03.01.001	Demaniale	220	190	390	PG	PERUGIA		No	24/07/2007	TRASFERIMENTO A TITOLO GRATUITO	Valore catastale	97,50	97,50	UMBRIA TPL E MOBILITA' S.p.A.	
31680	TERRENI DEMANIALI	1.2.2.01.03.01.001	Demaniale	220	258	6.950	PG	PERUGIA		No	24/07/2007	TRASFERIMENTO A TITOLO GRATUITO	Valore catastale	0,00	0,00	UMBRIA TPL E MOBILITA' S.p.A.	
31681	TERRENI DEMANIALI	1.2.2.01.03.01.001	Demaniale	220	272	5.570	PG	PERUGIA		No	24/07/2007	TRASFERIMENTO A TITOLO GRATUITO	Valore catastale	0,00	0,00	UMBRIA TPL E MOBILITA' S.p.A.	
31682	TERRENI DEMANIALI	1.2.2.01.03.01.001	Demaniale	220	407	550	PG	PERUGIA		No	24/07/2007	TRASFERIMENTO A TITOLO GRATUITO	Valore catastale	0,00	0,00	UMBRIA TPL E MOBILITA' S.p.A.	
31683	TERRENI DEMANIALI	1.2.2.01.03.01.001	Demaniale	220	1266	55	PG	PERUGIA		No	28/10/2010	ESPROPRIO	Valore catastale	0,00	0,00	UMBRIA TPL E MOBILITA' S.p.A.	Il valore del bene è stato determinato con il criterio Valore Catastale in quanto non si conosce il valore di esproprio
31684	TERRENI DEMANIALI	1.2.2.01.03.01.001	Demaniale	220	1267	32	PG	PERUGIA		No	28/10/2010	ESPROPRIO	Valore catastale	0,00	0,00	UMBRIA TPL E MOBILITA' S.p.A.	Il valore del bene è stato determinato con il criterio Valore Catastale in quanto non si conosce il valore di esproprio
31685	TERRENI DEMANIALI	1.2.2.01.03.01.001	Demaniale	220	1279	380	PG	PERUGIA		No	24/07/2007	TRASFERIMENTO A TITOLO GRATUITO	Valore catastale	0,00	0,00	UMBRIA TPL E MOBILITA' S.p.A.	
31686	TERRENI DEMANIALI	1.2.2.01.03.01.001	Demaniale	239	101	9.730	PG	PERUGIA		No	24/07/2007	TRASFERIMENTO A TITOLO GRATUITO	Valore catastale	0,00	0,00	UMBRIA TPL E MOBILITA' S.p.A.	
31687	TERRENI DEMANIALI	1.2.2.01.03.01.001	Demaniale	239	106	4.340	PG	PERUGIA		No	24/07/2007	TRASFERIMENTO A TITOLO GRATUITO	Valore catastale	364,00	364,00	UMBRIA TPL E MOBILITA' S.p.A.	
31688	TERRENI DEMANIALI	1.2.2.01.03.01.001	Demaniale	240	148	4.750	PG	PERUGIA		No	24/07/2007	TRASFERIMENTO A TITOLO GRATUITO	Valore catastale	0,00	0,00	UMBRIA TPL E MOBILITA' S.p.A.	
31689	TERRENI DEMANIALI	1.2.2.01.03.01.001	Demaniale	240	193	9.070	PG	PERUGIA		No	24/07/2007	TRASFERIMENTO A TITOLO GRATUITO	Valore catastale	0,00	0,00	UMBRIA TPL E MOBILITA' S.p.A.	

PATRIMONIO IMMOBILIARE REGIONE UMBRIA
Prospetto Terreni al 31/12/2019

Sviluppumbria S.p.A.

Numero Identificativo (da sistema informativo)	Classificazione secondo il piano dei conti dello Stato Patrimoniale in base al D.lgs.118/2011 (Descrizione)	Classificazione secondo il piano dei conti dello Stato Patrimoniale in base al D.lgs.118/2011 (Codice)	Classificazione ai sensi del codice civile (demaniale,disponibile, indisponibile)	Foglio	Particella	Superficie mq	Provincia	Comune	Località	Bene soggetto ad ammortamento	Data di acquisizione	Modalità di acquisizione	Criterio di valutazione secondo i principi del D.lgs 118/2011	Valore dell'immobile secondo i principi del D.lgs 118/2011 al 31/12/2019 (euro)	Valore dell'immobile secondo i principi del D.lgs 118/2011 al 31/12/2018 (euro)	Ente Gestore	Note
31690	TERRENI DEMANIALI	1.2.2.01.03.01.001	Demaniale	250	122	180	PG	PERUGIA	STRADA PIEVAIOLA 146	No	04/12/2009	TRASFERIMENTO A TITOLO GRATUITO	Valore catastale	45,50	45,50	PROVINCIA	
31691	TERRENI DEMANIALI	1.2.2.01.03.01.001	Demaniale	250	127	1.420	PG	PERUGIA	STRADA PIEVAIOLA 94	No	04/12/2009	TRASFERIMENTO A TITOLO GRATUITO	Valore catastale	357,50	357,50	PROVINCIA	
31692	TERRENI DEMANIALI	1.2.2.01.03.01.001	Demaniale	250	130	55	PG	PERUGIA	STRADA PIEVAIOLA 146	No	04/12/2009	TRASFERIMENTO A TITOLO GRATUITO	Valore catastale	14,63	14,63	PROVINCIA	
31693	TERRENI DEMANIALI	1.2.2.01.03.01.001	Demaniale	250	142	240	PG	PERUGIA	STRADA PIEVAIOLA 146	No	04/12/2009	TRASFERIMENTO A TITOLO GRATUITO	Valore catastale	60,13	60,13	PROVINCIA	
31694	TERRENI DEMANIALI	1.2.2.01.03.01.001	Demaniale	253	103	5.830	PG	PERUGIA		No	24/07/2007	TRASFERIMENTO A TITOLO GRATUITO	Valore catastale	0,00	0,00	UMBRIA TPL E MOBILITA' S.p.A.	
31695	TERRENI DEMANIALI	1.2.2.01.03.01.001	Demaniale	253	104	630	PG	PERUGIA		No	24/07/2007	TRASFERIMENTO A TITOLO GRATUITO	Valore catastale	84,50	84,50	UMBRIA TPL E MOBILITA' S.p.A.	
31696	TERRENI DEMANIALI	1.2.2.01.03.01.001	Demaniale	253	180	355	PG	PERUGIA		No	24/07/2007	TRASFERIMENTO A TITOLO GRATUITO	Valore catastale	0,00	0,00	UMBRIA TPL E MOBILITA' S.p.A.	
31697	TERRENI DEMANIALI	1.2.2.01.03.01.001	Demaniale	253	173	20.500	PG	PERUGIA		No	24/07/2007	TRASFERIMENTO A TITOLO GRATUITO	Valore catastale	0,00	0,00	UMBRIA TPL E MOBILITA' S.p.A.	
31698	TERRENI DEMANIALI	1.2.2.01.03.01.001	Demaniale	253	647	1.400	PG	PERUGIA		No	24/07/2007	TRASFERIMENTO A TITOLO GRATUITO	Valore catastale	11,38	11,38	UMBRIA TPL E MOBILITA' S.p.A.	
31699	TERRENI DEMANIALI	1.2.2.01.03.01.001	Demaniale	253	2311	170	PG	PERUGIA		No	23/02/2010	ACQUISIZIONE	Valore catastale	0,00	0,00	UMBRIA TPL E MOBILITA' S.p.A.	Il valore del bene è stato determinato con il criterio Valore Catastale in quanto non si conosce il valore di acquisizione
31700	TERRENI DEMANIALI	1.2.2.01.03.01.001	Demaniale	253	2323	3.230	PG	PERUGIA		No	24/07/2007	TRASFERIMENTO A TITOLO GRATUITO	Valore catastale	0,00	0,00	UMBRIA TPL E MOBILITA' S.p.A.	
31701	TERRENI DEMANIALI	1.2.2.01.03.01.001	Demaniale	253	2322	7	PG	PERUGIA		No	21/01/2010	ACQUISIZIONE	Valore catastale	3,25	3,25	UMBRIA TPL E MOBILITA' S.p.A.	Il valore del bene è stato determinato con il criterio Valore Catastale in quanto non si conosce il valore di acquisizione
31702	TERRENI DEMANIALI	1.2.2.01.03.01.001	Demaniale	253	2324	20	PG	PERUGIA		No	24/07/2007	TRASFERIMENTO A TITOLO GRATUITO	Valore catastale	0,00	0,00	UMBRIA TPL E MOBILITA' S.p.A.	
31703	TERRENI DEMANIALI	1.2.2.01.03.01.001	Demaniale	253	2325	40	PG	PERUGIA		No	24/07/2007	TRASFERIMENTO A TITOLO GRATUITO	Valore catastale	0,00	0,00	UMBRIA TPL E MOBILITA' S.p.A.	
31704	TERRENI DEMANIALI	1.2.2.01.03.01.001	Demaniale	254	128	5.755	PG	PERUGIA		No	24/07/2007	TRASFERIMENTO A TITOLO GRATUITO	Valore catastale	0,00	0,00	UMBRIA TPL E MOBILITA' S.p.A.	
31705	TERRENI DEMANIALI	1.2.2.01.03.01.001	Demaniale	254	132	2.150	PG	PERUGIA		No	24/07/2007	TRASFERIMENTO A TITOLO GRATUITO	Valore catastale	0,00	0,00	UMBRIA TPL E MOBILITA' S.p.A.	
31706	TERRENI DEMANIALI	1.2.2.01.03.01.001	Demaniale	257	38	2.120	PG	PERUGIA		No	24/07/2007	TRASFERIMENTO A TITOLO GRATUITO	Valore catastale	0,00	0,00	UMBRIA TPL E MOBILITA' S.p.A.	
31707	TERRENI DEMANIALI	1.2.2.01.03.01.001	Demaniale	257	61	780	PG	PERUGIA		No	24/07/2007	TRASFERIMENTO A TITOLO GRATUITO	Valore catastale	0,00	0,00	UMBRIA TPL E MOBILITA' S.p.A.	
31708	TERRENI DEMANIALI	1.2.2.01.03.01.001	Demaniale	257	80	310	PG	PERUGIA		No	24/07/2007	TRASFERIMENTO A TITOLO GRATUITO	Valore catastale	78,00	78,00	UMBRIA TPL E MOBILITA' S.p.A.	
31709	TERRENI DEMANIALI	1.2.2.01.03.01.001	Demaniale	257	81	440	PG	PERUGIA		No	24/07/2007	TRASFERIMENTO A TITOLO GRATUITO	Valore catastale	110,50	110,50	UMBRIA TPL E MOBILITA' S.p.A.	

PATRIMONIO IMMOBILIARE REGIONE UMBRIA
Prospetto Terreni al 31/12/2019

Sviluppumbria S.p.A.

Numero Identificativo (da sistema informativo)	Classificazione secondo il piano dei conti dello Stato Patrimoniale in base al D.lgs.118/2011 (Descrizione)	Classificazione secondo il piano dei conti dello Stato Patrimoniale in base al D.lgs.118/2011 (Codice)	Classificazione ai sensi del codice civile (demaniale,disponibile, indisponibile)	Foglio	Particella	Superficie mq	Provincia	Comune	Località	Bene soggetto ad ammortamento	Data di acquisizione	Modalità di acquisizione	Criterio di valutazione secondo i principi del D.lgs 118/2011	Valore dell'immobile secondo i principi del D.lgs 118/2011 al 31/12/2019 (euro)	Valore dell'immobile secondo i principi del D.lgs 118/2011 al 31/12/2018 (euro)	Ente Gestore	Note
31710	TERRENI DEMANIALI	1.2.2.01.03.01.001	Demaniale	257	93	1.460	PG	PERUGIA		No	24/07/2007	TRASFERIMENTO A TITOLO GRATUITO	Valore catastale	1.654,25	1.654,25	UMBRIA TPL E MOBILITA' S.p.A.	
31711	TERRENI DEMANIALI	1.2.2.01.03.01.001	Demaniale	257	548	12.329	PG	PERUGIA		No	24/07/2007	TRASFERIMENTO A TITOLO GRATUITO	Valore catastale	0,00	0,00	UMBRIA TPL E MOBILITA' S.p.A.	
31712	TERRENI DEMANIALI	1.2.2.01.03.01.001	Demaniale	270	11	3.420	PG	PERUGIA		No	24/07/2007	TRASFERIMENTO A TITOLO GRATUITO	Valore catastale	0,00	0,00	UMBRIA TPL E MOBILITA' S.p.A.	
31714	TERRENI DEMANIALI	1.2.2.01.03.01.001	Demaniale	271	34	2.050	PG	PERUGIA		No	24/07/2007	TRASFERIMENTO A TITOLO GRATUITO	Valore catastale	0,00	0,00	UMBRIA TPL E MOBILITA' S.p.A.	
31715	TERRENI DEMANIALI	1.2.2.01.03.01.001	Demaniale	271	36	16.570	PG	PERUGIA		No	24/07/2007	TRASFERIMENTO A TITOLO GRATUITO	Valore catastale	0,00	0,00	UMBRIA TPL E MOBILITA' S.p.A.	
31716	TERRENI DEMANIALI	1.2.2.01.03.01.001	Demaniale	271	39	400	PG	PERUGIA		No	24/07/2007	TRASFERIMENTO A TITOLO GRATUITO	Valore catastale	34,13	34,13	UMBRIA TPL E MOBILITA' S.p.A.	
31717	TERRENI DEMANIALI	1.2.2.01.03.01.001	Demaniale	271	40	150	PG	PERUGIA		No	24/07/2007	TRASFERIMENTO A TITOLO GRATUITO	Valore catastale	13,00	13,00	UMBRIA TPL E MOBILITA' S.p.A.	
31718	TERRENI DEMANIALI	1.2.2.01.03.01.001	Demaniale	271	42	1.570	PG	PERUGIA	VIA ASSISANA 61	No	04/12/2009	TRASFERIMENTO A TITOLO GRATUITO	Valore catastale	394,88	394,88	PROVINCIA	
31719	TERRENI DEMANIALI	1.2.2.01.03.01.001	Demaniale	271	60	740	PG	PERUGIA	VIA ASSISANA 61	No	04/12/2009	TRASFERIMENTO A TITOLO GRATUITO	Valore catastale	186,88	186,88	PROVINCIA	
31720	TERRENI DEMANIALI	1.2.2.01.03.01.001	Demaniale	271	66	690	PG	PERUGIA	VIA ASSISANA 61	No	04/12/2009	TRASFERIMENTO A TITOLO GRATUITO	Valore catastale	173,88	173,88	PROVINCIA	
31721	TERRENI DEMANIALI	1.2.2.01.03.01.001	Demaniale	271	311	1.200	PG	PERUGIA	VIA ASSISANA 61	No	04/12/2009	TRASFERIMENTO A TITOLO GRATUITO	Valore catastale	906,75	906,75	PROVINCIA	
31722	TERRENI DEMANIALI	1.2.2.01.03.01.001	Demaniale	272	113	20.690	PG	PERUGIA		No	24/07/2007	TRASFERIMENTO A TITOLO GRATUITO	Valore catastale	0,00	0,00	UMBRIA TPL E MOBILITA' S.p.A.	
31723	TERRENI DEMANIALI	1.2.2.01.03.01.001	Demaniale	272	82	890	PG	PERUGIA	VIA ASSISANA	No	04/12/2009	TRASFERIMENTO A TITOLO GRATUITO	Valore catastale	224,25	224,25	PROVINCIA	
31724	TERRENI DEMANIALI	1.2.2.01.03.01.001	Demaniale	272	84	1.390	PG	PERUGIA	VIA ASSISANA	No	04/12/2009	TRASFERIMENTO A TITOLO GRATUITO	Valore catastale	349,38	349,38	PROVINCIA	
31725	TERRENI DEMANIALI	1.2.2.01.03.01.001	Demaniale	272	92	270	PG	PERUGIA	VIA VOLUMNIA	No	04/12/2009	TRASFERIMENTO A TITOLO GRATUITO	Valore catastale	68,25	68,25	PROVINCIA	
31726	TERRENI DEMANIALI	1.2.2.01.03.01.001	Demaniale	272	204	240	PG	PERUGIA	VIA ASSISANA	No	04/12/2009	TRASFERIMENTO A TITOLO GRATUITO	Valore catastale	60,13	60,13	PROVINCIA	
31727	TERRENI DEMANIALI	1.2.2.01.03.01.001	Demaniale	272	206	680	PG	PERUGIA	VIA VOLUMNIA	No	04/12/2009	TRASFERIMENTO A TITOLO GRATUITO	Valore catastale	770,25	770,25	PROVINCIA	
31728	TERRENI DEMANIALI	1.2.2.01.03.01.001	Demaniale	272	207	440	PG	PERUGIA	VIA ASSISANA	No	04/12/2009	TRASFERIMENTO A TITOLO GRATUITO	Valore catastale	333,13	333,13	PROVINCIA	
31729	TERRENI DEMANIALI	1.2.2.01.03.01.001	Demaniale	272	208	120	PG	PERUGIA	VIA ASSISANA	No	04/12/2009	TRASFERIMENTO A TITOLO GRATUITO	Valore catastale	91,00	91,00	PROVINCIA	
31730	TERRENI DEMANIALI	1.2.2.01.03.01.001	Demaniale	272	212	100	PG	PERUGIA	VIA VOLUMNIA	No	04/12/2009	TRASFERIMENTO A TITOLO GRATUITO	Valore catastale	24,38	24,38	PROVINCIA	

PATRIMONIO IMMOBILIARE REGIONE UMBRIA
Prospetto Terreni al 31/12/2019

Sviluppumbria S.p.A.

Numero Identificativo (da sistema informativo)	Classificazione secondo il piano dei conti dello Stato Patrimoniale in base al D.lgs.118/2011 (Descrizione)	Classificazione secondo il piano dei conti dello Stato Patrimoniale in base al D.lgs.118/2011 (Codice)	Classificazione ai sensi del codice civile (demaniale,disponibile, indisponibile)	Foglio	Particella	Superficie mq	Provincia	Comune	Località	Bene soggetto ad ammortamento	Data di acquisizione	Modalità di acquisizione	Criterio di valutazione secondo i principi del D.lgs 118/2011	Valore dell'immobile secondo i principi del D.lgs 118/2011 al 31/12/2019 (euro)	Valore dell'immobile secondo i principi del D.lgs 118/2011 al 31/12/2018 (euro)	Ente Gestore	Note
31731	TERRENI DEMANIALI	1.2.2.01.03.01.001	Demaniale	273	155	12.770	PG	PERUGIA		No	24/07/2007	TRASFERIMENTO A TITOLO GRATUITO	Valore catastale	0,00	0,00	UMBRIA TPL E MOBILITA' S.p.A.	
31732	TERRENI DEMANIALI	1.2.2.01.03.01.001	Demaniale	273	252	3.540	PG	PERUGIA		No	24/07/2007	TRASFERIMENTO A TITOLO GRATUITO	Valore catastale	0,00	0,00	UMBRIA TPL E MOBILITA' S.p.A.	
31733	TERRENI DEMANIALI	1.2.2.01.03.01.001	Demaniale	273	256	4.080	PG	PERUGIA		No	24/07/2007	TRASFERIMENTO A TITOLO GRATUITO	Valore catastale	0,00	0,00	UMBRIA TPL E MOBILITA' S.p.A.	
31734	TERRENI DEMANIALI	1.2.2.01.03.01.001	Demaniale	281	346	110	PG	PERUGIA	San Sisto	No	04/12/2009	TRASFERIMENTO A TITOLO GRATUITO	Valore catastale	82,88	82,88	PROVINCIA	
31735	TERRENI DEMANIALI	1.2.2.01.03.01.001	Demaniale	281	347	200	PG	PERUGIA	San Sisto	No	04/12/2009	TRASFERIMENTO A TITOLO GRATUITO	Valore catastale	151,13	151,13	PROVINCIA	
31736	TERRENI DEMANIALI	1.2.2.01.03.01.001	Demaniale	281	348	60	PG	PERUGIA	San Sisto	No	04/12/2009	TRASFERIMENTO A TITOLO GRATUITO	Valore catastale	68,25	68,25	PROVINCIA	
31737	TERRENI DEMANIALI	1.2.2.01.03.01.001	Demaniale	281	349	30	PG	PERUGIA	San Sisto	No	04/12/2009	TRASFERIMENTO A TITOLO GRATUITO	Valore catastale	34,13	34,13	PROVINCIA	
31738	TERRENI DEMANIALI	1.2.2.01.03.01.001	Demaniale	281	542	250	PG	PERUGIA	San Sisto	No	04/12/2009	TRASFERIMENTO A TITOLO GRATUITO	Valore catastale	188,50	188,50	PROVINCIA	
31739	TERRENI DEMANIALI	1.2.2.01.03.01.001	Demaniale	282	182	60	PG	PERUGIA	SAN SISTO	No	04/12/2009	TRASFERIMENTO A TITOLO GRATUITO	Valore catastale	68,25	68,25	PROVINCIA	
31740	TERRENI DEMANIALI	1.2.2.01.03.01.001	Demaniale	282	442	760	PG	PERUGIA	SAN SISTO	No	04/12/2009	TRASFERIMENTO A TITOLO GRATUITO	Valore catastale	573,63	573,63	PROVINCIA	
31741	TERRENI DEMANIALI	1.2.2.01.03.01.001	Demaniale	282	443	15	PG	PERUGIA	PIEVAIOLA	No	04/12/2009	TRASFERIMENTO A TITOLO GRATUITO	Valore catastale	11,38	11,38	PROVINCIA	
31742	TERRENI DEMANIALI	1.2.2.01.03.01.001	Demaniale	287	45	6.570	PG	PERUGIA		No	24/07/2007	TRASFERIMENTO A TITOLO GRATUITO	Valore catastale	0,00	0,00	UMBRIA TPL E MOBILITA' S.p.A.	
31743	TERRENI DEMANIALI	1.2.2.01.03.01.001	Demaniale	287	94	3.630	PG	PERUGIA		No	24/07/2007	TRASFERIMENTO A TITOLO GRATUITO	Valore catastale	0,00	0,00	UMBRIA TPL E MOBILITA' S.p.A.	
31744	TERRENI DEMANIALI	1.2.2.01.03.01.001	Demaniale	287	108	3.160	PG	PERUGIA		No	24/07/2007	TRASFERIMENTO A TITOLO GRATUITO	Valore catastale	0,00	0,00	UMBRIA TPL E MOBILITA' S.p.A.	
31745	TERRENI DEMANIALI	1.2.2.01.03.01.001	Demaniale	288	24	7.760	PG	PERUGIA		No	24/07/2007	TRASFERIMENTO A TITOLO GRATUITO	Valore catastale	0,00	0,00	UMBRIA TPL E MOBILITA' S.p.A.	
31746	TERRENI DEMANIALI	1.2.2.01.03.01.001	Demaniale	288	66	6.800	PG	PERUGIA		No	24/07/2007	TRASFERIMENTO A TITOLO GRATUITO	Valore catastale	0,00	0,00	UMBRIA TPL E MOBILITA' S.p.A.	
31747	TERRENI DEMANIALI	1.2.2.01.03.01.001	Demaniale	288	75	1.790	PG	PERUGIA		No	24/07/2007	TRASFERIMENTO A TITOLO GRATUITO	Valore catastale	0,00	0,00	UMBRIA TPL E MOBILITA' S.p.A.	
31748	TERRENI DEMANIALI	1.2.2.01.03.01.001	Demaniale	288	1142	42	PG	PERUGIA		No	21/01/2010	ACQUISIZIONE	Valore catastale	66,63	66,63	UMBRIA TPL E MOBILITA' S.p.A.	Il valore del bene è stato determinato con il criterio Valore Catastale in quanto non si conosce il valore di acquisizione
31749	TERRENI DEMANIALI	1.2.2.01.03.01.001	Demaniale	290	2	760	PG	PERUGIA		No	24/07/2007	TRASFERIMENTO A TITOLO GRATUITO	Valore catastale	0,00	0,00	UMBRIA TPL E MOBILITA' S.p.A.	
31750	TERRENI DEMANIALI	1.2.2.01.03.01.001	Demaniale	309	422	110	PG	PERUGIA	MARSCIANESE	No	13/11/2009	TRASFERIMENTO A TITOLO GRATUITO	Valore catastale	82,88	82,88	PROVINCIA	

PATRIMONIO IMMOBILIARE REGIONE UMBRIA
Prospetto Terreni al 31/12/2019

Sviluppumbria S.p.A.

Numero Identificativo (da sistema informativo)	Classificazione secondo il piano dei conti dello Stato Patrimoniale in base al D.lgs.118/2011 (Descrizione)	Classificazione secondo il piano dei conti dello Stato Patrimoniale in base al D.lgs.118/2011 (Codice)	Classificazione ai sensi del codice civile (demaniale,disponibile, indisponibile)	Foglio	Particella	Superficie mq	Provincia	Comune	Località	Bene soggetto ad ammortamento	Data di acquisizione	Modalità di acquisizione	Criterio di valutazione secondo i principi del D.lgs 118/2011	Valore dell'immobile secondo i principi del D.lgs 118/2011 al 31/12/2019 (euro)	Valore dell'immobile secondo i principi del D.lgs 118/2011 al 31/12/2018 (euro)	Ente Gestore	Note
31751	TERRENI DEMANIALI	1.2.2.01.03.01.001	Demaniale	309	423	160	PG	PERUGIA	TUDERTE	No	13/11/2009	TRASFERIMENTO A TITOLO GRATUITO	Valore catastale	120,25	120,25	PROVINCIA	
31752	TERRENI DEMANIALI	1.2.2.01.03.01.001	Demaniale	309	450	60	PG	PERUGIA	MARSCIANESE	No	13/11/2009	TRASFERIMENTO A TITOLO GRATUITO	Valore catastale	45,50	45,50	PROVINCIA	
31753	TERRENI DEMANIALI	1.2.2.01.03.01.001	Demaniale	309	469	10	PG	PERUGIA	MARSCIANESE	No	13/11/2009	TRASFERIMENTO A TITOLO GRATUITO	Valore catastale	8,13	8,13	PROVINCIA	
31754	TERRENI DEMANIALI	1.2.2.01.03.01.001	Demaniale	309	576	50	PG	PERUGIA	TUDERTE	No	04/12/2009	TRASFERIMENTO A TITOLO GRATUITO	Valore catastale	37,38	37,38	PROVINCIA	
31755	TERRENI DEMANIALI	1.2.2.01.03.01.001	Demaniale	310	42	1.930	PG	PERUGIA		No	24/07/2007	TRASFERIMENTO A TITOLO GRATUITO	Valore catastale	0,00	0,00	UMBRIA TPL E MOBILITA' S.p.A.	
31756	TERRENI DEMANIALI	1.2.2.01.03.01.001	Demaniale	310	70	7.300	PG	PERUGIA		No	24/07/2007	TRASFERIMENTO A TITOLO GRATUITO	Valore catastale	0,00	0,00	UMBRIA TPL E MOBILITA' S.p.A.	
31757	TERRENI DEMANIALI	1.2.2.01.03.01.001	Demaniale	310	137	8.990	PG	PERUGIA		No	24/07/2007	TRASFERIMENTO A TITOLO GRATUITO	Valore catastale	0,00	0,00	UMBRIA TPL E MOBILITA' S.p.A.	
31758	TERRENI DEMANIALI	1.2.2.01.03.01.001	Demaniale	310	143	420	PG	PERUGIA	STR TUDERTE	No	04/12/2009	TRASFERIMENTO A TITOLO GRATUITO	Valore catastale	105,63	105,63	PROVINCIA	
31759	TERRENI DEMANIALI	1.2.2.01.03.01.001	Demaniale	310	144	270	PG	PERUGIA	STR TUDERTE	No	04/12/2009	TRASFERIMENTO A TITOLO GRATUITO	Valore catastale	68,25	68,25	PROVINCIA	
31760	TERRENI DEMANIALI	1.2.2.01.03.01.001	Demaniale	310	145	1.010	PG	PERUGIA	STR TUDERTE	No	04/12/2009	TRASFERIMENTO A TITOLO GRATUITO	Valore catastale	253,50	253,50	PROVINCIA	
31761	TERRENI DEMANIALI	1.2.2.01.03.01.001	Demaniale	318	65	1.700	PG	PERUGIA	PIEVAIOLA	No	04/12/2009	TRASFERIMENTO A TITOLO GRATUITO	Valore catastale	411,13	411,13	PROVINCIA	
31762	TERRENI DEMANIALI	1.2.2.01.03.01.001	Demaniale	318	67	160	PG	PERUGIA	PIEVAIOLA	No	04/12/2009	TRASFERIMENTO A TITOLO GRATUITO	Valore catastale	39,00	39,00	PROVINCIA	
31763	TERRENI DEMANIALI	1.2.2.01.03.01.001	Demaniale	318	118	550	PG	PERUGIA	PIEVAIOLA	No	04/12/2009	TRASFERIMENTO A TITOLO GRATUITO	Valore catastale	133,25	133,25	PROVINCIA	
31764	TERRENI DEMANIALI	1.2.2.01.03.01.001	Demaniale	327	182	550	PG	PERUGIA		No	13/11/2009	TRASFERIMENTO A TITOLO GRATUITO	Valore catastale	138,13	138,13	PROVINCIA	
31765	TERRENI DEMANIALI	1.2.2.01.03.01.001	Demaniale	327	183	810	PG	PERUGIA		No	13/11/2009	TRASFERIMENTO A TITOLO GRATUITO	Valore catastale	203,13	203,13	PROVINCIA	
31766	TERRENI DEMANIALI	1.2.2.01.03.01.001	Demaniale	328	29	7.720	PG	PERUGIA		No	24/07/2007	TRASFERIMENTO A TITOLO GRATUITO	Valore catastale	0,00	0,00	UMBRIA TPL E MOBILITA' S.p.A.	
31767	TERRENI DEMANIALI	1.2.2.01.03.01.001	Demaniale	328	54	2.980	PG	PERUGIA		No	24/07/2007	TRASFERIMENTO A TITOLO GRATUITO	Valore catastale	0,00	0,00	UMBRIA TPL E MOBILITA' S.p.A.	
31768	TERRENI DEMANIALI	1.2.2.01.03.01.001	Demaniale	328	55	1.980	PG	PERUGIA	TUDERTE	No	04/12/2009	TRASFERIMENTO A TITOLO GRATUITO	Valore catastale	3.157,38	3.157,38	PROVINCIA	
31769	TERRENI DEMANIALI	1.2.2.01.03.01.001	Demaniale	328	81	4.000	PG	PERUGIA		No	24/07/2007	TRASFERIMENTO A TITOLO GRATUITO	Valore catastale	0,00	0,00	UMBRIA TPL E MOBILITA' S.p.A.	
31770	TERRENI DEMANIALI	1.2.2.01.03.01.001	Demaniale	328	312	188	PG	PERUGIA	TUDERTE	No	04/12/2009	TRASFERIMENTO A TITOLO GRATUITO	Valore catastale	299,00	299,00	PROVINCIA	

PATRIMONIO IMMOBILIARE REGIONE UMBRIA
Prospetto Terreni al 31/12/2019

Sviluppumbria S.p.A.

Numero Identificativo (da sistema informativo)	Classificazione secondo il piano dei conti dello Stato Patrimoniale in base al D.lgs.118/2011 (Descrizione)	Classificazione secondo il piano dei conti dello Stato Patrimoniale in base al D.lgs.118/2011 (Codice)	Classificazione ai sensi del codice civile (demaniale,disponibile, indisponibile)	Foglio	Particella	Superficie mq	Provincia	Comune	Località	Bene soggetto ad ammortamento	Data di acquisizione	Modalità di acquisizione	Criterio di valutazione secondo i principi del D.lgs 118/2011	Valore dell'immobile secondo i principi del D.lgs 118/2011 al 31/12/2019 (euro)	Valore dell'immobile secondo i principi del D.lgs 118/2011 al 31/12/2018 (euro)	Ente Gestore	Note
31771	TERRENI DEMANIALI	1.2.2.01.03.01.001	Demaniale	328	313	3.230	PG	PERUGIA	TUDERTE	No	04/12/2009	TRASFERIMENTO A TITOLO GRATUITO	Valore catastale	5.149,63	5.149,63	PROVINCIA	
31772	TERRENI DEMANIALI	1.2.2.01.03.01.001	Demaniale	334	192	260	PG	PERUGIA	PIETRAIA	No	04/12/2009	TRASFERIMENTO A TITOLO GRATUITO	Valore catastale	34,13	34,13	PROVINCIA	
31773	TERRENI DEMANIALI	1.2.2.01.03.01.001	Demaniale	334	207	387	PG	PERUGIA	PIETRAIA	No	04/12/2009	TRASFERIMENTO A TITOLO GRATUITO	Valore catastale	292,50	292,50	PROVINCIA	
31774	TERRENI DEMANIALI	1.2.2.01.03.01.001	Demaniale	334	209	6.854	PG	PERUGIA	PIETRAIA	No	04/12/2009	TRASFERIMENTO A TITOLO GRATUITO	Valore catastale	5.177,25	5.177,25	PROVINCIA	
31775	TERRENI DEMANIALI	1.2.2.01.03.01.001	Demaniale	334	211	837	PG	PERUGIA	PIETRAIA	No	04/12/2009	TRASFERIMENTO A TITOLO GRATUITO	Valore catastale	0,00	0,00	PROVINCIA	
31776	TERRENI DEMANIALI	1.2.2.01.03.01.001	Demaniale	334	213	486	PG	PERUGIA	PIEVAIOLA	No	04/12/2009	TRASFERIMENTO A TITOLO GRATUITO	Valore catastale	469,63	469,63	PROVINCIA	
31777	TERRENI DEMANIALI	1.2.2.01.03.01.001	Demaniale	334	215	6	PG	PERUGIA	PIEVAIOLA	No	04/12/2009	TRASFERIMENTO A TITOLO GRATUITO	Valore catastale	4,88	4,88	PROVINCIA	
31778	TERRENI DEMANIALI	1.2.2.01.03.01.001	Demaniale	335	5	300	PG	PERUGIA	PIEVAIOLA	No	04/12/2009	TRASFERIMENTO A TITOLO GRATUITO	Valore catastale	40,63	40,63	PROVINCIA	
31779	TERRENI DEMANIALI	1.2.2.01.03.01.001	Demaniale	335	7	1.460	PG	PERUGIA	PIEVAIOLA	No	04/12/2009	TRASFERIMENTO A TITOLO GRATUITO	Valore catastale	196,63	196,63	PROVINCIA	
31780	TERRENI DEMANIALI	1.2.2.01.03.01.001	Demaniale	335	8	1.810	PG	PERUGIA	PIEVAIOLA	No	04/12/2009	TRASFERIMENTO A TITOLO GRATUITO	Valore catastale	243,75	243,75	PROVINCIA	
31781	TERRENI DEMANIALI	1.2.2.01.03.01.001	Demaniale	335	36	1.700	PG	PERUGIA	PIEVAIOLA	No	04/12/2009	TRASFERIMENTO A TITOLO GRATUITO	Valore catastale	227,50	227,50	PROVINCIA	
31782	TERRENI DEMANIALI	1.2.2.01.03.01.001	Demaniale	336	30	8.425	PG	PERUGIA	PIEVAIOLA	No	04/12/2009	TRASFERIMENTO A TITOLO GRATUITO	Valore catastale	0,00	0,00	PROVINCIA	
31783	TERRENI DEMANIALI	1.2.2.01.03.01.001	Demaniale	336	63	310	PG	PERUGIA	PIEVAIOLA	No	04/12/2009	TRASFERIMENTO A TITOLO GRATUITO	Valore catastale	351,00	351,00	PROVINCIA	
31784	TERRENI DEMANIALI	1.2.2.01.03.01.001	Demaniale	336	64	320	PG	PERUGIA	PIEVAIOLA	No	04/12/2009	TRASFERIMENTO A TITOLO GRATUITO	Valore catastale	362,38	362,38	PROVINCIA	
31785	TERRENI DEMANIALI	1.2.2.01.03.01.001	Demaniale	336	65	30	PG	PERUGIA	PIEVAIOLA	No	04/12/2009	TRASFERIMENTO A TITOLO GRATUITO	Valore catastale	34,13	34,13	PROVINCIA	
31786	TERRENI DEMANIALI	1.2.2.01.03.01.001	Demaniale	336	66	1.540	PG	PERUGIA	PIEVAIOLA	No	04/12/2009	TRASFERIMENTO A TITOLO GRATUITO	Valore catastale	1.745,25	1.745,25	PROVINCIA	
31787	TERRENI DEMANIALI	1.2.2.01.03.01.001	Demaniale	336	68	1.980	PG	PERUGIA	PIEVAIOLA	No	04/12/2009	TRASFERIMENTO A TITOLO GRATUITO	Valore catastale	2.242,50	2.242,50	PROVINCIA	
31788	TERRENI DEMANIALI	1.2.2.01.03.01.001	Demaniale	336	70	3.180	PG	PERUGIA	PIEVAIOLA	No	04/12/2009	TRASFERIMENTO A TITOLO GRATUITO	Valore catastale	3.602,63	3.602,63	PROVINCIA	
31789	TERRENI DEMANIALI	1.2.2.01.03.01.001	Demaniale	336	71	1.610	PG	PERUGIA	PIEVAIOLA	No	04/12/2009	TRASFERIMENTO A TITOLO GRATUITO	Valore catastale	1.824,88	1.824,88	PROVINCIA	
31790	TERRENI DEMANIALI	1.2.2.01.03.01.001	Demaniale	336	73	880	PG	PERUGIA	PIEVAIOLA	No	04/12/2009	TRASFERIMENTO A TITOLO GRATUITO	Valore catastale	997,75	997,75	PROVINCIA	

PATRIMONIO IMMOBILIARE REGIONE UMBRIA
Prospetto Terreni al 31/12/2019

Sviluppumbria S.p.A.

Numero Identificativo (da sistema informativo)	Classificazione secondo il piano dei conti dello Stato Patrimoniale in base al D.lgs.118/2011 (Descrizione)	Classificazione secondo il piano dei conti dello Stato Patrimoniale in base al D.lgs.118/2011 (Codice)	Classificazione ai sensi del codice civile (demaniale,disponibile, indisponibile)	Foglio	Particella	Superficie mq	Provincia	Comune	Località	Bene soggetto ad ammortamento	Data di acquisizione	Modalità di acquisizione	Criterio di valutazione secondo i principi del D.lgs 118/2011	Valore dell'immobile secondo i principi del D.lgs 118/2011 al 31/12/2019 (euro)	Valore dell'immobile secondo i principi del D.lgs 118/2011 al 31/12/2018 (euro)	Ente Gestore	Note
31791	TERRENI DEMANIALI	1.2.2.01.03.01.001	Demaniale	336	75	150	PG	PERUGIA	PIEVAIOLA	No	04/12/2009	TRASFERIMENTO A TITOLO GRATUITO	Valore catastale	19,50	19,50	PROVINCIA	
31792	TERRENI DEMANIALI	1.2.2.01.03.01.001	Demaniale	336	76	1.500	PG	PERUGIA	PIEVAIOLA	No	04/12/2009	TRASFERIMENTO A TITOLO GRATUITO	Valore catastale	377,00	377,00	PROVINCIA	
31793	TERRENI DEMANIALI	1.2.2.01.03.01.001	Demaniale	336	77	800	PG	PERUGIA	PIEVAIOLA	No	04/12/2009	TRASFERIMENTO A TITOLO GRATUITO	Valore catastale	604,50	604,50	PROVINCIA	
31794	TERRENI DEMANIALI	1.2.2.01.03.01.001	Demaniale	336	78	400	PG	PERUGIA	PIEVAIOLA	No	04/12/2009	TRASFERIMENTO A TITOLO GRATUITO	Valore catastale	302,25	302,25	PROVINCIA	
31795	TERRENI DEMANIALI	1.2.2.01.03.01.001	Demaniale	336	79	560	PG	PERUGIA	PIEVAIOLA	No	04/12/2009	TRASFERIMENTO A TITOLO GRATUITO	Valore catastale	422,50	422,50	PROVINCIA	
31796	TERRENI DEMANIALI	1.2.2.01.03.01.001	Demaniale	339	1	6.060	PG	PERUGIA	PIEVAIOLA	No	04/12/2009	TRASFERIMENTO A TITOLO GRATUITO	Valore catastale	0,00	0,00	PROVINCIA	
31797	TERRENI DEMANIALI	1.2.2.01.03.01.001	Demaniale	339	14	450	PG	PERUGIA	PIEVAIOLA	No	04/12/2009	TRASFERIMENTO A TITOLO GRATUITO	Valore catastale	0,00	0,00	PROVINCIA	
31798	TERRENI DEMANIALI	1.2.2.01.03.01.001	Demaniale	339	76	4.005	PG	PERUGIA	PIEVAIOLA	No	04/12/2009	TRASFERIMENTO A TITOLO GRATUITO	Valore catastale	0,00	0,00	PROVINCIA	
31799	TERRENI DEMANIALI	1.2.2.01.03.01.001	Demaniale	339	77	400	PG	PERUGIA	PIEVAIOLA	No	04/12/2009	TRASFERIMENTO A TITOLO GRATUITO	Valore catastale	612,63	612,63	PROVINCIA	
31800	TERRENI DEMANIALI	1.2.2.01.03.01.001	Demaniale	339	78	140	PG	PERUGIA	PIEVAIOLA	No	04/12/2009	TRASFERIMENTO A TITOLO GRATUITO	Valore catastale	214,50	214,50	PROVINCIA	
31801	TERRENI DEMANIALI	1.2.2.01.03.01.001	Demaniale	339	629	93	PG	PERUGIA	CORCIANO	No	04/12/2009	TRASFERIMENTO A TITOLO GRATUITO	Valore catastale	0,00	0,00	PROVINCIA	
31802	TERRENI DEMANIALI	1.2.2.01.03.01.001	Demaniale	339	630	2	PG	PERUGIA	CORCIANO	No	04/12/2009	TRASFERIMENTO A TITOLO GRATUITO	Valore catastale	0,00	0,00	PROVINCIA	
31803	TERRENI DEMANIALI	1.2.2.01.03.01.001	Demaniale	351	12	4.770	PG	PERUGIA		No	24/07/2007	TRASFERIMENTO A TITOLO GRATUITO	Valore catastale	0,00	0,00	UMBRIA TPL E MOBILITA' S.p.A.	
31804	TERRENI DEMANIALI	1.2.2.01.03.01.001	Demaniale	351	25	9.200	PG	PERUGIA		No	24/07/2007	TRASFERIMENTO A TITOLO GRATUITO	Valore catastale	0,00	0,00	UMBRIA TPL E MOBILITA' S.p.A.	
31805	TERRENI DEMANIALI	1.2.2.01.03.01.001	Demaniale	351	60	2.890	PG	PERUGIA		No	24/07/2007	TRASFERIMENTO A TITOLO GRATUITO	Valore catastale	0,00	0,00	UMBRIA TPL E MOBILITA' S.p.A.	
31806	TERRENI DEMANIALI	1.2.2.01.03.01.001	Demaniale	351	1206	110	PG	PERUGIA		No	21/01/2010	ACQUISIZIONE	Valore catastale	0,00	0,00	UMBRIA TPL E MOBILITA' S.p.A.	Il valore del bene è stato determinato con il criterio Valore Catastale in quanto non si conosce il valore di acquisizione
31807	TERRENI DEMANIALI	1.2.2.01.03.01.001	Demaniale	351	1213	570	PG	PERUGIA		No	24/07/2007	TRASFERIMENTO A TITOLO GRATUITO	Valore catastale	0,00	0,00	UMBRIA TPL E MOBILITA' S.p.A.	
31808	TERRENI DEMANIALI	1.2.2.01.03.01.001	Demaniale	355	46	2.150	PG	PERUGIA	PIEVAIOLA	No	04/12/2009	TRASFERIMENTO A TITOLO GRATUITO	Valore catastale	541,13	541,13	PROVINCIA	
31809	TERRENI DEMANIALI	1.2.2.01.03.01.001	Demaniale	355	48	1.600	PG	PERUGIA	PIEVAIOLA	No	04/12/2009	TRASFERIMENTO A TITOLO GRATUITO	Valore catastale	403,00	403,00	PROVINCIA	
31810	TERRENI DEMANIALI	1.2.2.01.03.01.001	Demaniale	355	49	1.420	PG	PERUGIA	PIEVAIOLA	No	04/12/2009	TRASFERIMENTO A TITOLO GRATUITO	Valore catastale	357,50	357,50	PROVINCIA	

PATRIMONIO IMMOBILIARE REGIONE UMBRIA
Prospetto Terreni al 31/12/2019

Sviluppumbria S.p.A.

Numero Identificativo (da sistema informativo)	Classificazione secondo il piano dei conti dello Stato Patrimoniale in base al D.lgs.118/2011 (Descrizione)	Classificazione secondo il piano dei conti dello Stato Patrimoniale in base al D.lgs.118/2011 (Codice)	Classificazione ai sensi del codice civile (demaniale,disponibile, indisponibile)	Foglio	Particella	Superficie mq	Provincia	Comune	Località	Bene soggetto ad ammortamento	Data di acquisizione	Modalità di acquisizione	Criterio di valutazione secondo i principi del D.lgs 118/2011	Valore dell'immobile secondo i principi del D.lgs 118/2011 al 31/12/2019 (euro)	Valore dell'immobile secondo i principi del D.lgs 118/2011 al 31/12/2018 (euro)	Ente Gestore	Note
31811	TERRENI DEMANIALI	1.2.2.01.03.01.001	Demaniale	371	1	3.500	PG	PERUGIA		No	24/07/2007	TRASFERIMENTO A TITOLO GRATUITO	Valore catastale	0,00	0,00	UMBRIA TPL E MOBILITA' S.p.A.	
31812	TERRENI DEMANIALI	1.2.2.01.03.01.001	Demaniale	371	38	6.880	PG	PERUGIA		No	24/07/2007	TRASFERIMENTO A TITOLO GRATUITO	Valore catastale	0,00	0,00	UMBRIA TPL E MOBILITA' S.p.A.	
31813	TERRENI DEMANIALI	1.2.2.01.03.01.001	Demaniale	371	85	2.690	PG	PERUGIA		No	24/07/2007	TRASFERIMENTO A TITOLO GRATUITO	Valore catastale	0,00	0,00	UMBRIA TPL E MOBILITA' S.p.A.	
31814	TERRENI DEMANIALI	1.2.2.01.03.01.001	Demaniale	373	88	2.490	PG	PERUGIA	PIEVAIOLA	No	04/12/2009	TRASFERIMENTO A TITOLO GRATUITO	Valore catastale	627,25	627,25	PROVINCIA	
31815	TERRENI DEMANIALI	1.2.2.01.03.01.001	Demaniale	374	1	4.080	PG	PERUGIA	PIEVAIOLA	No	04/12/2009	TRASFERIMENTO A TITOLO GRATUITO	Valore catastale	547,63	547,63	PROVINCIA	
31816	TERRENI DEMANIALI	1.2.2.01.03.01.001	Demaniale	374	10	380	PG	PERUGIA	PIEVAIOLA	No	04/12/2009	TRASFERIMENTO A TITOLO GRATUITO	Valore catastale	50,38	50,38	PROVINCIA	
31817	TERRENI DEMANIALI	1.2.2.01.03.01.001	Demaniale	374	48	1.320	PG	PERUGIA	PIEVAIOLA	No	04/12/2009	TRASFERIMENTO A TITOLO GRATUITO	Valore catastale	1.495,00	1.495,00	PROVINCIA	
31818	TERRENI DEMANIALI	1.2.2.01.03.01.001	Demaniale	374	49	4.600	PG	PERUGIA	PIEVAIOLA	No	04/12/2009	TRASFERIMENTO A TITOLO GRATUITO	Valore catastale	5.211,38	5.211,38	PROVINCIA	
31819	TERRENI DEMANIALI	1.2.2.01.03.01.001	Demaniale	374	50	3.430	PG	PERUGIA	PIEVAIOLA	No	04/12/2009	TRASFERIMENTO A TITOLO GRATUITO	Valore catastale	3.885,38	3.885,38	PROVINCIA	
31820	TERRENI DEMANIALI	1.2.2.01.03.01.001	Demaniale	375	2	1.750	PG	PERUGIA	PIEVAIOLA	No	04/12/2009	TRASFERIMENTO A TITOLO GRATUITO	Valore catastale	440,38	440,38	PROVINCIA	
31821	TERRENI DEMANIALI	1.2.2.01.03.01.001	Demaniale	375	9	2.350	PG	PERUGIA	PIEVAIOLA	No	04/12/2009	TRASFERIMENTO A TITOLO GRATUITO	Valore catastale	591,50	591,50	PROVINCIA	
31822	TERRENI DEMANIALI	1.2.2.01.03.01.001	Demaniale	382	108	9.900	PG	PERUGIA		No	24/07/2007	TRASFERIMENTO A TITOLO GRATUITO	Valore catastale	0,00	0,00	UMBRIA TPL E MOBILITA' S.p.A.	
31823	TERRENI DEMANIALI	1.2.2.01.03.01.001	Demaniale	382	148	2.420	PG	PERUGIA		No	24/07/2007	TRASFERIMENTO A TITOLO GRATUITO	Valore catastale	0,00	0,00	UMBRIA TPL E MOBILITA' S.p.A.	
31824	TERRENI DEMANIALI	1.2.2.01.03.01.001	Demaniale	386	90	580	PG	PERUGIA	VIA PIETRAFITTA	No	04/12/2009	TRASFERIMENTO A TITOLO GRATUITO	Valore catastale	78,00	78,00	PROVINCIA	
31825	TERRENI DEMANIALI	1.2.2.01.03.01.001	Demaniale	386	126	40	PG	PERUGIA	VIA PIETRAFITTA	No	24/03/2010	ESPROPRIO	Valore acquisizione	134,04	134,04	PROVINCIA	
31826	TERRENI DEMANIALI	1.2.2.01.03.01.001	Demaniale	386	127	3.610	PG	PERUGIA	PIEVAIOLA	No	04/12/2009	TRASFERIMENTO A TITOLO GRATUITO	Valore catastale	4.090,13	4.090,13	PROVINCIA	
31827	TERRENI DEMANIALI	1.2.2.01.03.01.001	Demaniale	386	129	330	PG	PERUGIA	PIEVAIOLA	No	04/12/2009	TRASFERIMENTO A TITOLO GRATUITO	Valore catastale	373,75	373,75	PROVINCIA	
31828	TERRENI DEMANIALI	1.2.2.01.03.01.001	Demaniale	386	1424	2.060	PG	PERUGIA	PIEVAIOLA	No	24/03/2010	ESPROPRIO	Valore acquisizione	6.902,88	6.902,88	PROVINCIA	
31829	TERRENI DEMANIALI	1.2.2.01.03.01.001	Demaniale	386	1426	3.955	PG	PERUGIA	PIEVAIOLA	No	24/03/2010	ESPROPRIO	Valore acquisizione	13.252,86	13.252,86	PROVINCIA	
31830	TERRENI DEMANIALI	1.2.2.01.03.01.001	Demaniale	386	1428	1.960	PG	PERUGIA	VIA PIETRAFITTA	No	24/03/2010	ESPROPRIO	Valore acquisizione	6.547,97	6.547,97	PROVINCIA	

PATRIMONIO IMMOBILIARE REGIONE UMBRIA
Prospetto Terreni al 31/12/2019

Sviluppumbria S.p.A.

Numero Identificativo (da sistema informativo)	Classificazione secondo il piano dei conti dello Stato Patrimoniale in base al D.lgs.118/2011 (Descrizione)	Classificazione secondo il piano dei conti dello Stato Patrimoniale in base al D.lgs.118/2011 (Codice)	Classificazione ai sensi del codice civile (demaniale,disponibile, indisponibile)	Foglio	Particella	Superficie mq	Provincia	Comune	Località	Bene soggetto ad ammortamento	Data di acquisizione	Modalità di acquisizione	Criterio di valutazione secondo i principi del D.lgs 118/2011	Valore dell'immobile secondo i principi del D.lgs 118/2011 al 31/12/2019 (euro)	Valore dell'immobile secondo i principi del D.lgs 118/2011 al 31/12/2018 (euro)	Ente Gestore	Note
31831	TERRENI DEMANIALI	1.2.2.01.03.01.001	Demaniale	387	115	2.400	PG	PERUGIA	PIEVAIOLA	No	04/12/2009	TRASFERIMENTO A TITOLO GRATUITO	Valore catastale	2.718,63	2.718,63	PROVINCIA	
31832	TERRENI DEMANIALI	1.2.2.01.03.01.001	Demaniale	387	116	640	PG	PERUGIA	PIEVAIOLA	No	04/12/2009	TRASFERIMENTO A TITOLO GRATUITO	Valore catastale	724,75	724,75	PROVINCIA	
31833	TERRENI DEMANIALI	1.2.2.01.03.01.001	Demaniale	387	553	3.145	PG	PERUGIA	PIEVAIOLA	No	24/03/2010	ESPROPRIO	Valore acquisizione	18.454,28	18.454,28	PROVINCIA	
31834	TERRENI DEMANIALI	1.2.2.01.03.01.001	Demaniale	387	557	1.120	PG	PERUGIA	PIEVAIOLA	No	24/03/2010	ESPROPRIO	Valore acquisizione	6.571,95	6.571,95	PROVINCIA	
31835	TERRENI DEMANIALI	1.2.2.01.03.01.001	Demaniale	387	559	2.465	PG	PERUGIA	PIEVAIOLA	No	24/03/2010	ESPROPRIO	Valore acquisizione	8.235,08	8.235,08	PROVINCIA	
31836	TERRENI DEMANIALI	1.2.2.01.03.01.001	Demaniale	387	562	1.920	PG	PERUGIA	PIEVAIOLA	No	24/03/2010	ESPROPRIO	Valore acquisizione	9.018,74	9.018,74	PROVINCIA	
31837	TERRENI DEMANIALI	1.2.2.01.03.01.001	Demaniale	387	564	20	PG	PERUGIA	PIEVAIOLA	No	24/03/2010	ESPROPRIO	Valore acquisizione	44,40	44,40	PROVINCIA	
31838	TERRENI DEMANIALI	1.2.2.01.03.01.001	Demaniale	387	566	3.385	PG	PERUGIA	PIEVAIOLA	No	24/03/2010	ESPROPRIO	Valore acquisizione	11.308,61	11.308,61	PROVINCIA	
31839	TERRENI DEMANIALI	1.2.2.01.03.01.001	Demaniale	387	568	2.105	PG	PERUGIA	PIEVAIOLA	No	24/03/2010	ESPROPRIO	Valore acquisizione	11.473,94	11.473,94	PROVINCIA	
31840	TERRENI DEMANIALI	1.2.2.01.03.01.001	Demaniale	387	572	2.980	PG	PERUGIA	PIEVAIOLA	No	24/03/2010	ESPROPRIO	Valore acquisizione	29.955,58	29.955,58	PROVINCIA	
31841	TERRENI DEMANIALI	1.2.2.01.03.01.001	Demaniale	387	575	10	PG	PERUGIA	PIEVAIOLA	No	24/03/2010	ESPROPRIO	Valore acquisizione	236,62	236,62	PROVINCIA	
31842	TERRENI DEMANIALI	1.2.2.01.03.01.001	Demaniale	387	578	130	PG	PERUGIA	PIEVAIOLA	No	24/03/2010	ESPROPRIO	Valore acquisizione	3.076,08	3.076,08	PROVINCIA	
31843	TERRENI DEMANIALI	1.2.2.01.03.01.001	Demaniale	387	589	1.015	PG	PERUGIA	PIEVAIOLA	No	24/03/2010	ESPROPRIO	Valore acquisizione	4.767,72	4.767,72	PROVINCIA	
31844	TERRENI DEMANIALI	1.2.2.01.03.01.001	Demaniale	387	590	850	PG	PERUGIA	PIEVAIOLA	No	24/03/2010	ESPROPRIO	Valore acquisizione	3.992,67	3.992,67	PROVINCIA	
31845	TERRENI DEMANIALI	1.2.2.01.03.01.001	Demaniale	387	592	400	PG	PERUGIA	PIEVAIOLA	No	24/03/2010	ESPROPRIO	Valore acquisizione	9.464,86	9.464,86	PROVINCIA	
31846	TERRENI DEMANIALI	1.2.2.01.03.01.001	Demaniale	387	593	205	PG	PERUGIA	PIEVAIOLA	No	24/03/2010	ESPROPRIO	Valore acquisizione	4.850,74	4.850,74	PROVINCIA	
31847	TERRENI DEMANIALI	1.2.2.01.03.01.001	Demaniale	387	596	2.000	PG	PERUGIA	PIEVAIOLA	No	24/03/2010	ESPROPRIO	Valore acquisizione	10.901,60	10.901,60	PROVINCIA	
31848	TERRENI DEMANIALI	1.2.2.01.03.01.001	Demaniale	387	598	1.750	PG	PERUGIA	PIEVAIOLA	No	24/03/2010	ESPROPRIO	Valore acquisizione	41.408,75	41.408,75	PROVINCIA	
31849	TERRENI DEMANIALI	1.2.2.01.03.01.001	Demaniale	388	43	3.360	PG	PERUGIA	PIEVAIOLA	No	04/12/2009	TRASFERIMENTO A TITOLO GRATUITO	Valore catastale	3.807,38	3.807,38	PROVINCIA	
31850	TERRENI DEMANIALI	1.2.2.01.03.01.001	Demaniale	388	44	1.620	PG	PERUGIA	PIEVAIOLA	No	04/12/2009	TRASFERIMENTO A TITOLO GRATUITO	Valore catastale	1.834,63	1.834,63	PROVINCIA	

PATRIMONIO IMMOBILIARE REGIONE UMBRIA
Prospetto Terreni al 31/12/2019

Sviluppumbria S.p.A.

Numero Identificativo (da sistema informativo)	Classificazione secondo il piano dei conti dello Stato Patrimoniale in base al D.lgs.118/2011 (Descrizione)	Classificazione secondo il piano dei conti dello Stato Patrimoniale in base al D.lgs.118/2011 (Codice)	Classificazione ai sensi del codice civile (demaniale,disponibile, indisponibile)	Foglio	Particella	Superficie mq	Provincia	Comune	Località	Bene soggetto ad ammortamento	Data di acquisizione	Modalità di acquisizione	Criterio di valutazione secondo i principi del D.lgs 118/2011	Valore dell'immobile secondo i principi del D.lgs 118/2011 al 31/12/2019 (euro)	Valore dell'immobile secondo i principi del D.lgs 118/2011 al 31/12/2018 (euro)	Ente Gestore	Note
31851	TERRENI DEMANIALI	1.2.2.01.03.01.001	Demaniale	388	45	1.680	PG	PERUGIA	PIEVAIOLA	No	04/12/2009	TRASFERIMENTO A TITOLO GRATUITO	Valore catastale	1.902,88	1.902,88	PROVINCIA	
31852	TERRENI DEMANIALI	1.2.2.01.03.01.001	Demaniale	388	46	6.090	PG	PERUGIA	PIEVAIOLA	No	04/12/2009	TRASFERIMENTO A TITOLO GRATUITO	Valore catastale	6.899,75	6.899,75	PROVINCIA	
31853	TERRENI DEMANIALI	1.2.2.01.03.01.001	Demaniale	388	48	1.920	PG	PERUGIA	PIEVAIOLA	No	04/12/2009	TRASFERIMENTO A TITOLO GRATUITO	Valore catastale	2.175,88	2.175,88	PROVINCIA	
31854	TERRENI DEMANIALI	1.2.2.01.03.01.001	Demaniale	388	50	1.310	PG	PERUGIA	PIEVAIOLA	No	04/12/2009	TRASFERIMENTO A TITOLO GRATUITO	Valore catastale	1.483,63	1.483,63	PROVINCIA	
31855	TERRENI DEMANIALI	1.2.2.01.03.01.001	Demaniale	388	52	4.100	PG	PERUGIA	PIEVAIOLA	No	04/12/2009	TRASFERIMENTO A TITOLO GRATUITO	Valore catastale	4.645,88	4.645,88	PROVINCIA	
31856	TERRENI DEMANIALI	1.2.2.01.03.01.001	Demaniale	388	53	920	PG	PERUGIA	PIEVAIOLA	No	04/12/2009	TRASFERIMENTO A TITOLO GRATUITO	Valore catastale	1.041,63	1.041,63	PROVINCIA	
31857	TERRENI DEMANIALI	1.2.2.01.03.01.001	Demaniale	388	55	360	PG	PERUGIA	PIEVAIOLA	No	04/12/2009	TRASFERIMENTO A TITOLO GRATUITO	Valore catastale	407,88	407,88	PROVINCIA	
31858	TERRENI DEMANIALI	1.2.2.01.03.01.001	Demaniale	388	56	5.530	PG	PERUGIA	PIEVAIOLA	No	04/12/2009	TRASFERIMENTO A TITOLO GRATUITO	Valore catastale	4.176,25	4.176,25	PROVINCIA	
31859	TERRENI DEMANIALI	1.2.2.01.03.01.001	Demaniale	388	58	620	PG	PERUGIA	PIEVAIOLA	No	04/12/2009	TRASFERIMENTO A TITOLO GRATUITO	Valore catastale	468,00	468,00	PROVINCIA	
31860	TERRENI DEMANIALI	1.2.2.01.03.01.001	Demaniale	388	59	80	PG	PERUGIA	PIEVAIOLA	No	04/12/2009	TRASFERIMENTO A TITOLO GRATUITO	Valore catastale	60,13	60,13	PROVINCIA	
31861	TERRENI DEMANIALI	1.2.2.01.03.01.001	Demaniale	388	60	6.160	PG	PERUGIA	PIEVAIOLA	No	04/12/2009	TRASFERIMENTO A TITOLO GRATUITO	Valore catastale	4.652,38	4.652,38	PROVINCIA	
31862	TERRENI DEMANIALI	1.2.2.01.03.01.001	Demaniale	388	62	440	PG	PERUGIA	PIEVAIOLA	No	04/12/2009	TRASFERIMENTO A TITOLO GRATUITO	Valore catastale	7.886,13	7.886,13	PROVINCIA	
31863	TERRENI DEMANIALI	1.2.2.01.03.01.001	Demaniale	388	64	3.520	PG	PERUGIA	PIEVAIOLA	No	04/12/2009	TRASFERIMENTO A TITOLO GRATUITO	Valore catastale	3.987,75	3.987,75	PROVINCIA	
31864	TERRENI DEMANIALI	1.2.2.01.03.01.001	Demaniale	388	65	20	PG	PERUGIA	PIEVAIOLA	No	04/12/2009	TRASFERIMENTO A TITOLO GRATUITO	Valore catastale	22,75	22,75	PROVINCIA	
31865	TERRENI DEMANIALI	1.2.2.01.03.01.001	Demaniale	388	66	850	PG	PERUGIA	PIEVAIOLA	No	04/12/2009	TRASFERIMENTO A TITOLO GRATUITO	Valore catastale	641,88	641,88	PROVINCIA	
31866	TERRENI DEMANIALI	1.2.2.01.03.01.001	Demaniale	388	67	260	PG	PERUGIA	PIEVAIOLA	No	04/12/2009	TRASFERIMENTO A TITOLO GRATUITO	Valore catastale	196,63	196,63	PROVINCIA	
31867	TERRENI DEMANIALI	1.2.2.01.03.01.001	Demaniale	388	537	3.930	PG	PERUGIA	PIEVAIOLA	No	24/03/2010	ESPROPRIO	Valore acquisizione	13.169,09	13.169,09	PROVINCIA	
31868	TERRENI DEMANIALI	1.2.2.01.03.01.001	Demaniale	388	539	3.170	PG	PERUGIA	PIEVAIOLA	No	24/03/2010	ESPROPRIO	Valore acquisizione	10.622,39	10.622,39	PROVINCIA	
31869	TERRENI DEMANIALI	1.2.2.01.03.01.001	Demaniale	388	541	3.110	PG	PERUGIA	PIEVAIOLA	No	24/03/2010	ESPROPRIO	Valore acquisizione	23.309,91	23.309,91	PROVINCIA	
31870	TERRENI DEMANIALI	1.2.2.01.03.01.001	Demaniale	389	66	70	PG	PERUGIA	PIEVAIOLA	No	04/12/2009	TRASFERIMENTO A TITOLO GRATUITO	Valore catastale	79,63	79,63	PROVINCIA	

PATRIMONIO IMMOBILIARE REGIONE UMBRIA
Prospetto Terreni al 31/12/2019

Sviluppumbria S.p.A.

Numero Identificativo (da sistema informativo)	Classificazione secondo il piano dei conti dello Stato Patrimoniale in base al D.lgs.118/2011 (Descrizione)	Classificazione secondo il piano dei conti dello Stato Patrimoniale in base al D.lgs.118/2011 (Codice)	Classificazione ai sensi del codice civile (demaniale,disponibile, indisponibile)	Foglio	Particella	Superficie mq	Provincia	Comune	Località	Bene soggetto ad ammortamento	Data di acquisizione	Modalità di acquisizione	Criterio di valutazione secondo i principi del D.lgs 118/2011	Valore dell'immobile secondo i principi del D.lgs 118/2011 al 31/12/2019 (euro)	Valore dell'immobile secondo i principi del D.lgs 118/2011 al 31/12/2018 (euro)	Ente Gestore	Note
31871	TERRENI DEMANIALI	1.2.2.01.03.01.001	Demaniale	389	68	460	PG	PERUGIA	STRADA PROVINCIALE DI SPINA	No	04/12/2009	TRASFERIMENTO A TITOLO GRATUITO	Valore catastale	521,63	521,63	PROVINCIA	
31872	TERRENI DEMANIALI	1.2.2.01.03.01.001	Demaniale	389	70	410	PG	PERUGIA	STRADA PROVINCIALE DI SPINA	No	04/12/2009	TRASFERIMENTO A TITOLO GRATUITO	Valore catastale	464,75	464,75	PROVINCIA	
31873	TERRENI DEMANIALI	1.2.2.01.03.01.001	Demaniale	389	660	200	PG	PERUGIA	PIEVAIOLA	No	24/03/2010	ESPROPRIO	Valore acquisizione	1.266,00	1.266,00	PROVINCIA	
31874	TERRENI DEMANIALI	1.2.2.01.03.01.001	Demaniale	389	651	345	PG	PERUGIA	PIEVAIOLA	No	24/03/2010	ESPROPRIO	Valore acquisizione	2.585,83	2.585,83	PROVINCIA	
31875	TERRENI DEMANIALI	1.2.2.01.03.01.001	Demaniale	389	652	5.035	PG	PERUGIA	PIEVAIOLA	No	24/03/2010	ESPROPRIO	Valore acquisizione	22.132,85	22.132,85	PROVINCIA	
31876	TERRENI DEMANIALI	1.2.2.01.03.01.001	Demaniale	389	655	45	PG	PERUGIA	PIEVAIOLA	No	24/03/2010	ESPROPRIO	Valore acquisizione	95,18	95,18	PROVINCIA	
31877	TERRENI DEMANIALI	1.2.2.01.03.01.001	Demaniale	389	656	35	PG	PERUGIA	PIEVAIOLA	No	24/03/2010	ESPROPRIO	Valore acquisizione	74,03	74,03	PROVINCIA	
31878	TERRENI DEMANIALI	1.2.2.01.03.01.001	Demaniale	389	657	3.190	PG	PERUGIA	PIEVAIOLA	No	04/12/2009	TRASFERIMENTO A TITOLO GRATUITO	Valore catastale	2.409,88	2.409,88	PROVINCIA	
31879	TERRENI DEMANIALI	1.2.2.01.03.01.001	Demaniale	389	658	1.820	PG	PERUGIA	PIEVAIOLA	No	04/12/2009	TRASFERIMENTO A TITOLO GRATUITO	Valore catastale	1.374,75	1.374,75	PROVINCIA	
31880	TERRENI DEMANIALI	1.2.2.01.03.01.001	Demaniale	389	661	70	PG	PERUGIA	PIEVAIOLA	No	24/03/2010	ESPROPRIO	Valore acquisizione	443,10	443,10	PROVINCIA	
31881	TERRENI DEMANIALI	1.2.2.01.03.01.001	Demaniale	389	664	7.310	PG	PERUGIA	PIEVAIOLA	No	24/03/2010	ESPROPRIO	Valore acquisizione	42.893,74	42.893,74	PROVINCIA	
31882	TERRENI DEMANIALI	1.2.2.01.03.01.001	Demaniale	389	666	760	PG	PERUGIA	PIEVAIOLA	No	24/03/2010	ESPROPRIO	Valore acquisizione	1.687,05	1.687,05	PROVINCIA	
31883	TERRENI DEMANIALI	1.2.2.01.03.01.001	Demaniale	389	668	195	PG	PERUGIA	STRADA PROVINCIALE DI SPINA	No	24/03/2010	ESPROPRIO	Valore acquisizione	435,34	435,34	PROVINCIA	
31884	TERRENI DEMANIALI	1.2.2.01.03.01.001	Demaniale	183	856	83	PG	PERUGIA	VIA EUGUBINA	No	06/02/2008	ESPROPRIO	Valore acquisizione	2.223,23	2.223,23	PROVINCIA	
31885	TERRENI DEMANIALI	1.2.2.01.03.01.001	Demaniale	183	853	210	PG	PERUGIA	VIA EUGUBINA	No	06/02/2008	ESPROPRIO	Valore acquisizione	311,36	311,36	PROVINCIA	
31886	TERRENI DEMANIALI	1.2.2.01.03.01.001	Demaniale	183	854	60	PG	PERUGIA	VIA EUGUBINA	No	06/02/2008	ESPROPRIO	Valore acquisizione	88,96	88,96	PROVINCIA	
31887	TERRENI DEMANIALI	1.2.2.01.03.01.001	Demaniale	183	855	80	PG	PERUGIA	VIA EUGUBINA	No	06/02/2008	ESPROPRIO	Valore acquisizione	2.142,87	2.142,87	PROVINCIA	
31888	TERRENI DEMANIALI	1.2.2.01.03.01.001	Demaniale	400	725	52	PG	PERUGIA	SANT'ENEA	No	05/09/2008	ESPROPRIO	Valore acquisizione	1.391,89	1.391,89	PROVINCIA	
31889	TERRENI DEMANIALI	1.2.2.01.03.01.001	Demaniale	400	726	24	PG	PERUGIA	SANT'ENEA	No	05/09/2008	ESPROPRIO	Valore acquisizione	642,42	642,42	PROVINCIA	
31890	TERRENI DEMANIALI	1.2.2.01.03.01.001	Demaniale	400	727	164	PG	PERUGIA	SANT'ENEA	No	05/09/2008	ESPROPRIO	Valore acquisizione	1.720,72	1.720,72	PROVINCIA	

PATRIMONIO IMMOBILIARE REGIONE UMBRIA
Prospetto Terreni al 31/12/2019

Sviluppumbria S.p.A.

Numero Identificativo (da sistema informativo)	Classificazione secondo il piano dei conti dello Stato Patrimoniale in base al D.lgs.118/2011 (Descrizione)	Classificazione secondo il piano dei conti dello Stato Patrimoniale in base al D.lgs.118/2011 (Codice)	Classificazione ai sensi del codice civile (demaniale,disponibile, indisponibile)	Foglio	Particella	Superficie mq	Provincia	Comune	Località	Bene soggetto ad ammortamento	Data di acquisizione	Modalità di acquisizione	Criterio di valutazione secondo i principi del D.lgs 118/2011	Valore dell'immobile secondo i principi del D.lgs 118/2011 al 31/12/2019 (euro)	Valore dell'immobile secondo i principi del D.lgs 118/2011 al 31/12/2018 (euro)	Ente Gestore	Note
31891	TERRENI DEMANIALI	1.2.2.01.03.01.001	Demaniale	398	951	112	PG	PERUGIA	SANT'ENEA	No	05/09/2008	ESPROPRIO	Valore acquisizione	6.444,58	6.444,58	PROVINCIA	
31892	TERRENI DEMANIALI	1.2.2.01.03.01.001	Demaniale	253	2304	64	PG	PERUGIA		No	01/01/2009	ACQUISIZIONE	Valore catastale	0,00	0,00	UMBRIA TPL E MOBILITA' S.p.A.	Il valore del bene è stato determinato con il criterio Valore Catastale in quanto non si conosce il valore di acquisizione
31893	TERRENI DEMANIALI	1.2.2.01.03.01.001	Demaniale	253	2305	1	PG	PERUGIA		No	01/01/2009	ACQUISIZIONE	Valore catastale	0,00	0,00	UMBRIA TPL E MOBILITA' S.p.A.	Il valore del bene è stato determinato con il criterio Valore Catastale in quanto non si conosce il valore di acquisizione
39992	TERRENI DEMANIALI	1.2.2.01.03.01.001	Demaniale	266	1504	660	PG	PERUGIA		No	21/06/2013	ACQUISIZIONE	Valore acquisizione	16.704,00	16.704,00	PROVINCIA	
39993	TERRENI DEMANIALI	1.2.2.01.03.01.001	Demaniale	387	156	80	PG	PERUGIA	PIEVAIOLA	No	12/11/2012	ESPROPRIO	Valore acquisizione	13,12	13,12	PROVINCIA	
39994	TERRENI DEMANIALI	1.2.2.01.03.01.001	Demaniale	387	157	1.270	PG	PERUGIA	PIEVAIOLA	No	12/11/2012	ESPROPRIO	Valore acquisizione	208,22	208,22	PROVINCIA	
39995	TERRENI DEMANIALI	1.2.2.01.03.01.001	Demaniale	387	161	640	PG	PERUGIA	PIEVAIOLA	No	12/11/2012	ESPROPRIO	Valore acquisizione	104,93	104,93	PROVINCIA	
39996	TERRENI DEMANIALI	1.2.2.01.03.01.001	Demaniale	387	164	230	PG	PERUGIA	PIEVAIOLA	No	12/11/2012	ESPROPRIO	Valore acquisizione	37,71	37,71	PROVINCIA	
39997	TERRENI DEMANIALI	1.2.2.01.03.01.001	Demaniale	387	165	2.035	PG	PERUGIA	PIEVAIOLA	No	12/11/2012	ESPROPRIO	Valore acquisizione	333,65	333,65	PROVINCIA	
39998	TERRENI DEMANIALI	1.2.2.01.03.01.001	Demaniale	387	555	130	PG	PERUGIA	PIEVAIOLA	No	12/11/2012	ESPROPRIO	Valore acquisizione	21,31	21,31	PROVINCIA	
39999	TERRENI DEMANIALI	1.2.2.01.03.01.001	Demaniale	387	577	250	PG	PERUGIA	PIEVAIOLA	No	12/11/2012	ESPROPRIO	Valore acquisizione	40,99	40,99	PROVINCIA	
40000	TERRENI DEMANIALI	1.2.2.01.03.01.001	Demaniale	387	582	690	PG	PERUGIA	PIEVAIOLA	No	12/11/2012	ESPROPRIO	Valore acquisizione	113,13	113,13	PROVINCIA	
40001	TERRENI DEMANIALI	1.2.2.01.03.01.001	Demaniale	387	584	520	PG	PERUGIA	PIEVAIOLA	No	12/11/2012	ESPROPRIO	Valore acquisizione	85,26	85,26	PROVINCIA	
40002	TERRENI DEMANIALI	1.2.2.01.03.01.001	Demaniale	266	1516	84	PG	PERUGIA		No	18/12/2012	ACQUISIZIONE	Valore acquisizione	25.445,00	25.445,00	PROVINCIA	
40003	TERRENI DEMANIALI	1.2.2.01.03.01.001	Demaniale	389	667	3.835	PG	PERUGIA	STRADA PROVINCIALE DI SPINA	No	12/11/2012	ESPROPRIO	Valore acquisizione	13.392,37	13.392,37	PROVINCIA	
40004	TERRENI DEMANIALI	1.2.2.01.03.01.001	Demaniale	266	1500	1.261	PG	PERUGIA		No	12/04/2012	ESPROPRIO	Valore catastale	952,25	952,25	PROVINCIA	Il valore del bene è stato determinato con il criterio Valore Catastale in quanto non si conosce il valore di esproprio
40005	TERRENI DEMANIALI	1.2.2.01.03.01.001	Demaniale	266	1502	2.193	PG	PERUGIA		No	12/04/2012	ESPROPRIO	Valore catastale	1.655,88	1.655,88	PROVINCIA	Il valore del bene è stato determinato con il criterio Valore Catastale in quanto non si conosce il valore di esproprio
40006	TERRENI DEMANIALI	1.2.2.01.03.01.001	Demaniale	271	990	118	PG	PERUGIA	VIA ASSISANA 61	No	22/02/2012	ACQUISIZIONE	Valore catastale	34,13	34,13	PROVINCIA	Il valore del bene è stato determinato con il criterio Valore Catastale in quanto non si conosce il valore di acquisizione
40007	TERRENI DEMANIALI	1.2.2.01.03.01.001	Demaniale	266	1507	157	PG	PERUGIA		No	19/10/2012	ACQUISIZIONE	Valore acquisizione	314,00	314,00	PROVINCIA	
40008	TERRENI DEMANIALI	1.2.2.01.03.01.001	Demaniale	250	2496	2.733	PG	PERUGIA	STRADA PIEVAIOLA	No	25/10/2012	ACQUISIZIONE	Valore acquisizione	44.632,36	44.632,36	PROVINCIA	

PATRIMONIO IMMOBILIARE REGIONE UMBRIA
Prospetto Terreni al 31/12/2019

Sviluppumbria S.p.A.

Numero Identificativo (da sistema informativo)	Classificazione secondo il piano dei conti dello Stato Patrimoniale in base al D.lgs.118/2011 (Descrizione)	Classificazione secondo il piano dei conti dello Stato Patrimoniale in base al D.lgs.118/2011 (Codice)	Classificazione ai sensi del codice civile (demaniale,disponibile, indisponibile)	Foglio	Particella	Superficie mq	Provincia	Comune	Località	Bene soggetto ad ammortamento	Data di acquisizione	Modalità di acquisizione	Criterio di valutazione secondo i principi del D.lgs 118/2011	Valore dell'immobile secondo i principi del D.lgs 118/2011 al 31/12/2019 (euro)	Valore dell'immobile secondo i principi del D.lgs 118/2011 al 31/12/2018 (euro)	Ente Gestore	Note
40010	TERRENI DEMANIALI	1.2.2.01.03.01.001	Demaniale	250	2497	160	PG	PERUGIA	STRADA PIEVAIOLA	No	25/10/2012	ACQUISIZIONE	Valore acquisizione	2.612,94	2.612,94	PROVINCIA	
40011	TERRENI DEMANIALI	1.2.2.01.03.01.001	Demaniale	250	2500	2.728	PG	PERUGIA	STRADA PIEVAIOLA	No	25/10/2012	ACQUISIZIONE	Valore acquisizione	44.550,70	44.550,70	PROVINCIA	
40012	TERRENI DEMANIALI	1.2.2.01.03.01.001	Demaniale	250	2494	154	PG	PERUGIA	STRADA PIEVAIOLA	No	14/11/2012	ACQUISIZIONE	Valore acquisizione	3.697,20	3.697,20	PROVINCIA	
40013	TERRENI DEMANIALI	1.2.2.01.03.01.001	Demaniale	266	1511	15	PG	PERUGIA		No	16/11/2012	ACQUISIZIONE	Valore catastale	22,75	22,75	PROVINCIA	Il valore del bene è stato determinato con il criterio Valore Catastalein quanto non si conosce il valore di acquisizione
40014	TERRENI DEMANIALI	1.2.2.01.03.01.001	Demaniale	266	1513	70	PG	PERUGIA		No	16/11/2012	ACQUISIZIONE	Valore catastale	108,88	108,88	PROVINCIA	Il valore del bene è stato determinato con il criterio Valore Catastalein quanto non si conosce il valore di acquisizione
40015	TERRENI DEMANIALI	1.2.2.01.03.01.001	Demaniale	266	1514	174	PG	PERUGIA		No	16/11/2012	ACQUISIZIONE	Valore catastale	380,25	380,25	PROVINCIA	Il valore del bene è stato determinato con il criterio Valore Catastalein quanto non si conosce il valore di acquisizione
40016	TERRENI DEMANIALI	1.2.2.01.03.01.001	Demaniale	266	1509	233	PG	PERUGIA		No	21/11/2012	ACQUISIZIONE	Valore acquisizione	466,00	466,00	PROVINCIA	
40467	TERRENI DEMANIALI	1.2.2.01.03.01.001	Demaniale	387	615	455	PG	PERUGIA	PIEVAIOLA	No	07/05/2014	ESPROPRIO	Valore catastale	342,88	342,88	PROVINCIA	Il valore del bene è stato determinato con il criterio Valore Catastalein quanto non si conosce il valore di esproprio
40468	TERRENI DEMANIALI	1.2.2.01.03.01.001	Demaniale	387	613	350	PG	PERUGIA	PIEVAIOLA	No	07/05/2014	ESPROPRIO	Valore catastale	264,88	264,88	PROVINCIA	Il valore del bene è stato determinato con il criterio Valore Catastalein quanto non si conosce il valore di esproprio
40469	TERRENI DEMANIALI	1.2.2.01.03.01.001	Demaniale	389	670	510	PG	PERUGIA	STRADA PROVINCIALE DI SPINA	No	07/05/2014	ESPROPRIO	Valore catastale	578,50	578,50	PROVINCIA	Il valore del bene è stato determinato con il criterio Valore Catastalein quanto non si conosce il valore di esproprio
40470	TERRENI DEMANIALI	1.2.2.01.03.01.001	Demaniale	386	1430	20	PG	PERUGIA	VIA PIETRAFITTA	No	07/05/2014	ESPROPRIO	Valore catastale	14,63	14,63	PROVINCIA	Il valore del bene è stato determinato con il criterio Valore Catastalein quanto non si conosce il valore di esproprio
40471	TERRENI DEMANIALI	1.2.2.01.03.01.001	Demaniale	387	579	20	PG	PERUGIA	PIEVAIOLA	No	07/05/2014	ESPROPRIO	Valore catastale	14,63	14,63	PROVINCIA	Il valore del bene è stato determinato con il criterio Valore Catastalein quanto non si conosce il valore di esproprio
40472	TERRENI DEMANIALI	1.2.2.01.03.01.001	Demaniale	390	585	235	PG	PERUGIA	PIETRAFITTA	No	07/05/2014	ESPROPRIO	Valore catastale	266,50	266,50	PROVINCIA	Il valore del bene è stato determinato con il criterio Valore Catastalein quanto non si conosce il valore di esproprio
40473	TERRENI DEMANIALI	1.2.2.01.03.01.001	Demaniale	390	588	15	PG	PERUGIA	PIETRAFITTA	No	07/05/2014	ESPROPRIO	Valore catastale	16,25	16,25	PROVINCIA	Il valore del bene è stato determinato con il criterio Valore Catastalein quanto non si conosce il valore di esproprio
40474	TERRENI DEMANIALI	1.2.2.01.03.01.001	Demaniale	390	592	500	PG	PERUGIA	PIETRAFITTA	No	07/05/2014	ESPROPRIO	Valore catastale	567,13	567,13	PROVINCIA	Il valore del bene è stato determinato con il criterio Valore Catastalein quanto non si conosce il valore di esproprio
40475	TERRENI DEMANIALI	1.2.2.01.03.01.001	Demaniale	387	611	100	PG	PERUGIA	PIEVAIOLA	No	07/05/2014	ESPROPRIO	Valore catastale	74,75	74,75	PROVINCIA	Il valore del bene è stato determinato con il criterio Valore Catastalein quanto non si conosce il valore di esproprio
40476	TERRENI DEMANIALI	1.2.2.01.03.01.001	Demaniale	390	581	1.260	PG	PERUGIA	PIETRAFITTA	No	07/05/2014	ESPROPRIO	Valore catastale	1.426,75	1.426,75	PROVINCIA	Il valore del bene è stato determinato con il criterio Valore Catastalein quanto non si conosce il valore di esproprio
40477	TERRENI DEMANIALI	1.2.2.01.03.01.001	Demaniale	387	608	365	PG	PERUGIA	PIEVAIOLA	No	07/05/2014	ESPROPRIO	Valore catastale	412,75	412,75	PROVINCIA	Il valore del bene è stato determinato con il criterio Valore Catastalein quanto non si conosce il valore di esproprio
40478	TERRENI DEMANIALI	1.2.2.01.03.01.001	Demaniale	389	672	215	PG	PERUGIA	STRADA PROVINCIALE DI SPINA	No	07/05/2014	ESPROPRIO	Valore catastale	162,50	162,50	PROVINCIA	Il valore del bene è stato determinato con il criterio Valore Catastalein quanto non si conosce il valore di esproprio
40727	TERRENI DEMANIALI	1.2.2.01.03.01.001	Demaniale	266	1501	1.559	PG	PERUGIA	Loc. Centova	No	16/12/2015	ESPROPRIO	Valore acquisizione	12.499,40	12.499,40	PROVINCIA	

PATRIMONIO IMMOBILIARE REGIONE UMBRIA
Prospetto Terreni al 31/12/2019

Sviluppumbria S.p.A.

Numero Identificativo (da sistema informativo)	Classificazione secondo il piano dei conti dello Stato Patrimoniale in base al D.lgs.118/2011 (Descrizione)	Classificazione secondo il piano dei conti dello Stato Patrimoniale in base al D.lgs.118/2011 (Codice)	Classificazione ai sensi del codice civile (demaniale,disponibile, indisponibile)	Foglio	Particella	Superficie mq	Provincia	Comune	Località	Bene soggetto ad ammortamento	Data di acquisizione	Modalità di acquisizione	Criterio di valutazione secondo i principi del D.lgs 118/2011	Valore dell'immobile secondo i principi del D.lgs 118/2011 al 31/12/2019 (euro)	Valore dell'immobile secondo i principi del D.lgs 118/2011 al 31/12/2018 (euro)	Ente Gestore	Note
40728	TERRENI DEMANIALI	1.2.2.01.03.01.001	Demaniale	266	1503	3.037	PG	PERUGIA	Loc. Centova	No	16/12/2015	ESPROPRIO	Valore acquisizione	24.349,37	24.349,37	PROVINCIA	
40875	TERRENI DEMANIALI	1.2.2.01.03.01.001	Demaniale	134	1496	3.700	PG	PERUGIA	VIA EUGUBINA	No	08/04/2015	TRASFERIMENTO A TITOLO GRATUITO	Valore catastale	1.087,13	1.087,13	PROVINCIA	
41029	TERRENI DEMANIALI	1.2.2.01.03.01.001	Demaniale	298	1658	317	PG	PERUGIA	Strozzacapponi	No	20/10/2017	ESPROPRIO	Valore acquisizione	1.585,00	1.585,00	PROVINCIA	
41030	TERRENI DEMANIALI	1.2.2.01.03.01.001	Demaniale	298	1676	39	PG	PERUGIA	Strozzacapponi	No	20/10/2017	ESPROPRIO	Valore acquisizione	195,00	195,00	PROVINCIA	
41031	TERRENI DEMANIALI	1.2.2.01.03.01.001	Demaniale	298	1678	35	PG	PERUGIA	Strozzacapponi	No	20/10/2017	ESPROPRIO	Valore acquisizione	1.750,00	1.750,00	PROVINCIA	
41032	TERRENI DEMANIALI	1.2.2.01.03.01.001	Demaniale	298	1681	38	PG	PERUGIA	Strozzacapponi	No	20/10/2017	ESPROPRIO	Valore acquisizione	190,00	190,00	PROVINCIA	
41033	TERRENI DEMANIALI	1.2.2.01.03.01.001	Demaniale	197	1932	48	PG	PERUGIA	Ponte Felcino	No	06/02/2017	ESPROPRIO	Valore acquisizione	3.156,00	3.156,00	UMBRIA TPL E MOBILITA' S.p.A.	
41034	TERRENI DEMANIALI	1.2.2.01.03.01.001	Demaniale	179	958	690	PG	PERUGIA	VILLA II KM 21,696	No	24/07/2007	TRASFERIMENTO A TITOLO GRATUITO	Valore catastale	0,00	0,00	UMBRIA TPL E MOBILITA' S.p.A.	Deriva dalla soppressione della part. 47 - demolizione totale del fabbricato - variazione del 2017
41037	TERRENI DEMANIALI	1.2.2.01.03.01.001	Demaniale	197	804	47	PG	PERUGIA	Ponte Felcino	No	01/03/2017	ESPROPRIO	Valore acquisizione	3.892,10	3.892,10	UMBRIA TPL E MOBILITA' S.p.A.	
41038	TERRENI DEMANIALI	1.2.2.01.03.01.001	Demaniale	197	1928	49	PG	PERUGIA	Ponte Felcino	No	01/03/2017	ESPROPRIO	Valore acquisizione	4.057,70	4.057,70	UMBRIA TPL E MOBILITA' S.p.A.	
41039	TERRENI DEMANIALI	1.2.2.01.03.01.001	Demaniale	197	1930	77	PG	PERUGIA	Ponte Felcino	No	01/03/2017	ESPROPRIO	Valore acquisizione	6.376,50	6.376,50	UMBRIA TPL E MOBILITA' S.p.A.	
41040	TERRENI DEMANIALI	1.2.2.01.03.01.001	Demaniale	197	2029	12	PG	PERUGIA	Ponte Felcino	No	01/03/2017	ESPROPRIO	Valore acquisizione	993,70	993,70	UMBRIA TPL E MOBILITA' S.p.A.	
41041	TERRENI DEMANIALI	1.2.2.01.03.01.001	Demaniale	197	1934	2	PG	PERUGIA	Ponte Felcino	No	01/03/2017	ESPROPRIO	Valore acquisizione	17.035,00	17.035,00	UMBRIA TPL E MOBILITA' S.p.A.	
41042	TERRENI DEMANIALI	1.2.2.01.03.01.001	Demaniale	197	1926	2	PG	PERUGIA	Ponte Felcino	No	01/03/2017	ESPROPRIO	Valore acquisizione	2.500,00	2.500,00	UMBRIA TPL E MOBILITA' S.p.A.	
41470	TERRENI DEMANIALI	1.2.2.01.03.01.001	Demaniale	388	552	133	PG	PERUGIA			10/09/2019	ESPROPRIO	Valore catastale	151,13	0,00	PROVINCIA	Esproprio effettuato dalla provincia di Perugia a favore della Regione Umbria, anno 2019
41477	TERRENI DEMANIALI	1.2.2.01.03.01.001	Demaniale	266	1590	114	PG	PERUGIA			27/02/2019	ESPROPRIO	Valore catastale	9,75	0,00	PROVINCIA	
41475	TERRENI DEMANIALI	1.2.2.01.03.01.001	Demaniale	339	919	882	PG	PERUGIA			30/05/2019	ESPROPRIO	Valore catastale	1.847,63	0,00	PROVINCIA	Esproprio effettuato dalla provincia di Perugia a favore della Regione Umbria, anno 2019
41473	TERRENI DEMANIALI	1.2.2.01.03.01.001	Demaniale	339	915	1.500	PG	PERUGIA			30/05/2019	ESPROPRIO	Valore catastale	3.142,75	0,00	PROVINCIA	Esproprio effettuato dalla provincia di Perugia a favore della Regione Umbria, anno 2019
41467	TERRENI DEMANIALI	1.2.2.01.03.01.001	Demaniale	318	682	1.111	PG	PERUGIA			30/05/2019	ESPROPRIO	Valore catastale	2.047,50	0,00	PROVINCIA	Esproprio effettuato dalla provincia di Perugia a favore della Regione Umbria, anno 2019
41419	TERRENI DEMANIALI	1.2.2.01.03.01.001	Demaniale	318	680	195	PG	PERUGIA			30/05/2019	ESPROPRIO	Valore catastale	359,13	0,00	PROVINCIA	Esproprio effettuato dalla provincia di Perugia a favore della Regione Umbria, anno 2019

PATRIMONIO IMMOBILIARE REGIONE UMBRIA
Prospetto Terreni al 31/12/2019

Sviluppumbria S.p.A.

Numero Identificativo (da sistema informativo)	Classificazione secondo il piano dei conti dello Stato Patrimoniale in base al D.lgs.118/2011 (Descrizione)	Classificazione secondo il piano dei conti dello Stato Patrimoniale in base al D.lgs.118/2011 (Codice)	Classificazione ai sensi del codice civile (demaniale,disponibile, indisponibile)	Foglio	Particella	Superficie mq	Provincia	Comune	Località	Bene soggetto ad ammortamento	Data di acquisizione	Modalità di acquisizione	Criterio di valutazione secondo i principi del D.lgs 118/2011	Valore dell'immobile secondo i principi del D.lgs 118/2011 al 31/12/2019 (euro)	Valore dell'immobile secondo i principi del D.lgs 118/2011 al 31/12/2018 (euro)	Ente Gestore	Note
41435	TERRENI DEMANIALI	1.2.2.01.03.01.001	Demaniale	374	541	279	PG	PERUGIA			10/09/2019	ESPROPRIO	Valore catastale	316,88	0,00	PROVINCIA	Esproprio effettuato dalla provincia di Perugia a favore della Regione Umbria, anno 2019
41445	TERRENI DEMANIALI	1.2.2.01.03.01.001	Demaniale	373	586	238	PG	PERUGIA			18/09/2019	ESPROPRIO	Valore catastale	269,75	0,00	PROVINCIA	Esproprio effettuato dalla provincia di Perugia a favore della Regione Umbria, anno 2019
41416	TERRENI DEMANIALI	1.2.2.01.03.01.001	Demaniale	339	925	39	PG	PERUGIA			30/05/2019	ESPROPRIO	Valore catastale	81,25	0,00	PROVINCIA	Esproprio effettuato dalla provincia di Perugia a favore della Regione Umbria, anno 2019
41422	TERRENI DEMANIALI	1.2.2.01.03.01.001	Demaniale	338	609	19	PG	PERUGIA			30/05/2019	ESPROPRIO	Valore catastale	21,13	0,00	PROVINCIA	Esproprio effettuato dalla provincia di Perugia a favore della Regione Umbria, anno 2019
41442	TERRENI DEMANIALI	1.2.2.01.03.01.001	Demaniale	374	545	475	PG	PERUGIA			18/09/2019	ESPROPRIO	Valore catastale	537,88	0,00	PROVINCIA	Esproprio effettuato dalla provincia di Perugia a favore della Regione Umbria, anno 2019
41443	TERRENI DEMANIALI	1.2.2.01.03.01.001	Demaniale	374	547	2.937	PG	PERUGIA			18/09/2019	ESPROPRIO	Valore catastale	3.328,00	0,00	PROVINCIA	Esproprio effettuato dalla provincia di Perugia a favore della Regione Umbria, anno 2019
41440	TERRENI DEMANIALI	1.2.2.01.03.01.001	Demaniale	373	578	40	PG	PERUGIA			18/09/2019	ESPROPRIO	Valore catastale	45,50	0,00	PROVINCIA	Esproprio effettuato dalla provincia di Perugia a favore della Regione Umbria, anno 2019
41433	TERRENI DEMANIALI	1.2.2.01.03.01.001	Demaniale	373	582	2.263	PG	PERUGIA			10/09/2019	ESPROPRIO	Valore catastale	1.709,50	0,00	PROVINCIA	Esproprio effettuato dalla provincia di Perugia a favore della Regione Umbria, anno 2019
41417	TERRENI DEMANIALI	1.2.2.01.03.01.001	Demaniale	339	923	284	PG	PERUGIA			30/05/2019	ESPROPRIO	Valore catastale	594,75	0,00	PROVINCIA	Esproprio effettuato dalla provincia di Perugia a favore della Regione Umbria, anno 2019
41469	TERRENI DEMANIALI	1.2.2.01.03.01.001	Demaniale	338	613	34	PG	PERUGIA			30/05/2019	ESPROPRIO	Valore catastale	37,38	0,00	PROVINCIA	Esproprio effettuato dalla provincia di Perugia a favore della Regione Umbria, anno 2019
41418	TERRENI DEMANIALI	1.2.2.01.03.01.001	Demaniale	339	921	828	PG	PERUGIA			30/05/2019	ESPROPRIO	Valore catastale	1.733,88	0,00	PROVINCIA	Esproprio effettuato dalla provincia di Perugia a favore della Regione Umbria, anno 2019
41437	TERRENI DEMANIALI	1.2.2.01.03.01.001	Demaniale	388	544	132	PG	PERUGIA			10/09/2019	ESPROPRIO	Valore catastale	99,13	0,00	PROVINCIA	Esproprio effettuato dalla provincia di Perugia a favore della Regione Umbria, anno 2019
41476	TERRENI DEMANIALI	1.2.2.01.03.01.001	Demaniale	266	1588	1.096	PG	PERUGIA			27/02/2019	ESPROPRIO	Valore catastale	827,13	0,00	PROVINCIA	Esproprio effettuato dalla provincia di Perugia a favore della Regione Umbria, anno 2019
41439	TERRENI DEMANIALI	1.2.2.01.03.01.001	Demaniale	373	577	195	PG	PERUGIA			18/09/2019	ESPROPRIO	Valore catastale	221,00	0,00	PROVINCIA	Esproprio effettuato dalla provincia di Perugia a favore della Regione Umbria, anno 2019
41434	TERRENI DEMANIALI	1.2.2.01.03.01.001	Demaniale	373	580	1.653	PG	PERUGIA			10/09/2019	ESPROPRIO	Valore catastale	1.872,00	0,00	PROVINCIA	Esproprio effettuato dalla provincia di Perugia a favore della Regione Umbria, anno 2019
41438	TERRENI DEMANIALI	1.2.2.01.03.01.001	Demaniale	388	546	38	PG	PERUGIA			10/09/2019	ESPROPRIO	Valore catastale	42,25	0,00	PROVINCIA	Esproprio effettuato dalla provincia di Perugia a favore della Regione Umbria, anno 2019
41471	TERRENI DEMANIALI	1.2.2.01.03.01.001	Demaniale	388	550	226	PG	PERUGIA			10/09/2019	ESPROPRIO	Valore catastale	256,75	0,00	PROVINCIA	Esproprio effettuato dalla provincia di Perugia a favore della Regione Umbria, anno 2019
41430	TERRENI DEMANIALI	1.2.2.01.03.01.001	Demaniale	337	617	323	PG	PERUGIA			08/07/2019	ESPROPRIO	Valore catastale	365,63	0,00	PROVINCIA	Esproprio effettuato dalla provincia di Perugia a favore della Regione Umbria, anno 2019
41472	TERRENI DEMANIALI	1.2.2.01.03.01.001	Demaniale	339	913	48	PG	PERUGIA			30/05/2019	ESPROPRIO	Valore catastale	73,13	0,00	PROVINCIA	Esproprio effettuato dalla provincia di Perugia a favore della Regione Umbria, anno 2019
41468	TERRENI DEMANIALI	1.2.2.01.03.01.001	Demaniale	338	611	341	PG	PERUGIA			30/05/2019	ESPROPRIO	Valore catastale	370,50	0,00	PROVINCIA	Esproprio effettuato dalla provincia di Perugia a favore della Regione Umbria, anno 2019

PATRIMONIO IMMOBILIARE REGIONE UMBRIA
Prospetto Terreni al 31/12/2019

Sviluppumbria S.p.A.

Numero Identificativo (da sistema informativo)	Classificazione secondo il piano dei conti dello Stato Patrimoniale in base al D.lgs.118/2011 (Descrizione)	Classificazione secondo il piano dei conti dello Stato Patrimoniale in base al D.lgs.118/2011 (Codice)	Classificazione ai sensi del codice civile (demaniale,disponibile, indisponibile)	Foglio	Particella	Superficie mq	Provincia	Comune	Località	Bene soggetto ad ammortamento	Data di acquisizione	Modalità di acquisizione	Criterio di valutazione secondo i principi del D.lgs 118/2011	Valore dell'immobile secondo i principi del D.lgs 118/2011 al 31/12/2019 (euro)	Valore dell'immobile secondo i principi del D.lgs 118/2011 al 31/12/2018 (euro)	Ente Gestore	Note
41441	TERRENI DEMANIALI	1.2.2.01.03.01.001	Demaniale	374	543	334	PG	PERUGIA			18/09/2019	ESPROPRIO	Valore catastale	378,63	0,00	PROVINCIA	Esproprio effettuato dalla provincia di Perugia a favore della Regione Umbria, anno 2019
41444	TERRENI DEMANIALI	1.2.2.01.03.01.001	Demaniale	373	584	630	PG	PERUGIA			18/09/2019	ESPROPRIO	Valore catastale	713,38	0,00	PROVINCIA	Esproprio effettuato dalla provincia di Perugia a favore della Regione Umbria, anno 2019
41420	TERRENI DEMANIALI	1.2.2.01.03.01.001	Demaniale	316	646	1.014	PG	PERUGIA			30/05/2019	ESPROPRIO	Valore catastale	1.148,88	0,00	PROVINCIA	Esproprio effettuato dalla provincia di Perugia a favore della Regione Umbria, anno 2019
41421	TERRENI DEMANIALI	1.2.2.01.03.01.001	Demaniale	336	572	347	PG	PERUGIA			30/05/2019	ESPROPRIO	Valore catastale	261,63	0,00	PROVINCIA	Esproprio effettuato dalla provincia di Perugia a favore della Regione Umbria, anno 2019
41436	TERRENI DEMANIALI	1.2.2.01.03.01.001	Demaniale	388	548	34	PG	PERUGIA			10/09/2019	ESPROPRIO	Valore catastale	39,00	0,00	PROVINCIA	Esproprio effettuato dalla provincia di Perugia a favore della Regione Umbria, anno 2019
41474	TERRENI DEMANIALI	1.2.2.01.03.01.001	Demaniale	339	917	663	PG	PERUGIA			30/05/2019	ESPROPRIO	Valore catastale	1.389,38	0,00	PROVINCIA	Esproprio effettuato dalla provincia di Perugia a favore della Regione Umbria, anno 2019
41432	TERRENI DEMANIALI	1.2.2.01.03.01.001	Demaniale	336	580	3.030	PG	PERUGIA			08/07/2019	ESPROPRIO	Valore catastale	3.433,63	0,00	PROVINCIA	Esproprio effettuato dalla provincia di Perugia a favore della Regione Umbria, anno 2019
41428	TERRENI DEMANIALI	1.2.2.01.03.01.001	Demaniale	336	577	26	PG	PERUGIA			08/07/2019	ESPROPRIO	Valore catastale	0,00	0,00	PROVINCIA	Esproprio effettuato dalla provincia di Perugia a favore della Regione Umbria, anno 2019 - Presente al CF come area urbana
41178	TERRENI DEMANIALI	1.2.2.01.03.01.001	Demaniale	206	796	366	PG	PERUGIA	SS 318	No	01/10/2018	TRASFERIMENTO A TITOLO GRATUITO	Valore catastale	414,38	414,38	PROVINCIA	Trasferimento dal Demanio dello Stato in attuazione al DPCM del 20/02/2018, Verbale sottoscritto in data 20/09/2018
41181	TERRENI DEMANIALI	1.2.2.01.03.01.001	Demaniale	206	798	300	PG	PERUGIA	SS 318	No	01/10/2018	TRASFERIMENTO A TITOLO GRATUITO	Valore catastale	339,63	339,63	PROVINCIA	Trasferimento dal Demanio dello Stato in attuazione al DPCM del 20/02/2018, Verbale sottoscritto in data 20/09/2018
41184	TERRENI DEMANIALI	1.2.2.01.03.01.001	Demaniale	206	839	444	PG	PERUGIA	SS 318	No	01/10/2018	TRASFERIMENTO A TITOLO GRATUITO	Valore catastale	503,75	503,75	PROVINCIA	Trasferimento dal Demanio dello Stato in attuazione al DPCM del 20/02/2018, Verbale sottoscritto in data 20/09/2018
41185	TERRENI DEMANIALI	1.2.2.01.03.01.001	Demaniale	209	419	64	PG	PERUGIA	SS 318	No	01/10/2018	TRASFERIMENTO A TITOLO GRATUITO	Valore catastale	73,13	73,13	PROVINCIA	Trasferimento dal Demanio dello Stato in attuazione al DPCM del 20/02/2018, Verbale sottoscritto in data 20/09/2018
41186	TERRENI DEMANIALI	1.2.2.01.03.01.001	Demaniale	209	421	62	PG	PERUGIA	SS 318	No	01/10/2018	TRASFERIMENTO A TITOLO GRATUITO	Valore catastale	0,00	0,00	PROVINCIA	Trasferimento dal Demanio dello Stato in attuazione al DPCM del 20/02/2018, Verbale sottoscritto in data 20/09/2018 - Qualità incolto
41187	TERRENI DEMANIALI	1.2.2.01.03.01.001	Demaniale	209	423	265	PG	PERUGIA	SS 318	No	01/10/2018	TRASFERIMENTO A TITOLO GRATUITO	Valore catastale	199,88	199,88	PROVINCIA	Trasferimento dal Demanio dello Stato in attuazione al DPCM del 20/02/2018, Verbale sottoscritto in data 20/09/2018
41188	TERRENI DEMANIALI	1.2.2.01.03.01.001	Demaniale	209	425	300	PG	PERUGIA	SS 318	No	01/10/2018	TRASFERIMENTO A TITOLO GRATUITO	Valore catastale	339,63	339,63	PROVINCIA	Trasferimento dal Demanio dello Stato in attuazione al DPCM del 20/02/2018, Verbale sottoscritto in data 20/09/2018
41189	TERRENI DEMANIALI	1.2.2.01.03.01.001	Demaniale	209	427	140	PG	PERUGIA	SS 318	No	01/10/2018	TRASFERIMENTO A TITOLO GRATUITO	Valore catastale	40,63	40,63	PROVINCIA	Trasferimento dal Demanio dello Stato in attuazione al DPCM del 20/02/2018, Verbale sottoscritto in data 20/09/2018
41175	TERRENI DEMANIALI	1.2.2.01.03.01.001	Demaniale	206	154	420	PG	PERUGIA	SS 318	No	01/10/2018	TRASFERIMENTO A TITOLO GRATUITO	Valore catastale	476,13	476,13	PROVINCIA	Trasferimento dal Demanio dello Stato in attuazione al DPCM del 20/02/2018, Verbale sottoscritto in data 20/09/2018
41177	TERRENI DEMANIALI	1.2.2.01.03.01.001	Demaniale	206	238	1.440	PG	PERUGIA	SS 318	No	01/10/2018	TRASFERIMENTO A TITOLO GRATUITO	Valore catastale	1.631,50	1.631,50	PROVINCIA	Trasferimento dal Demanio dello Stato in attuazione al DPCM del 20/02/2018, Verbale sottoscritto in data 20/09/2018
41071	TERRENI DEMANIALI	1.2.2.01.03.01.001	Demaniale	298	524	100	PG	PERUGIA	Loc. Strozzacapponi	No	01/02/2018	ESPROPRIO	Valore acquisizione	8.247,18	8.247,18	PROVINCIA	Terreno oggetto di esproprio effettuato nel 2018 dalla Provincia di Perugia a favore della Regione Umbria
41072	TERRENI DEMANIALI	1.2.2.01.03.01.001	Demaniale	298	616	11	PG	PERUGIA	Loc. Strozzacapponi	No	01/02/2018	ESPROPRIO	Valore acquisizione	92,09	92,09	PROVINCIA	Terreno oggetto di esproprio effettuato nel 2018 dalla Provincia di Perugia a favore della Regione Umbria

PATRIMONIO IMMOBILIARE REGIONE UMBRIA
Prospetto Terreni al 31/12/2019

Sviluppumbria S.p.A.

Numero Identificativo (da sistema informativo)	Classificazione secondo il piano dei conti dello Stato Patrimoniale in base al D.lgs.118/2011 (Descrizione)	Classificazione secondo il piano dei conti dello Stato Patrimoniale in base al D.lgs.118/2011 (Codice)	Classificazione ai sensi del codice civile (demaniale,disponibile, indisponibile)	Foglio	Particella	Superficie mq	Provincia	Comune	Località	Bene soggetto ad ammortamento	Data di acquisizione	Modalità di acquisizione	Criterio di valutazione secondo i principi del D.lgs 118/2011	Valore dell'immobile secondo i principi del D.lgs 118/2011 al 31/12/2019 (euro)	Valore dell'immobile secondo i principi del D.lgs 118/2011 al 31/12/2018 (euro)	Ente Gestore	Note
41073	TERRENI DEMANIALI	1.2.2.01.03.01.001	Demaniale	298	1659	93	PG	PERUGIA	Loc. Strozzacapponi	No	01/02/2018	ESPROPRIO	Valore acquisizione	781,94	781,94	PROVINCIA	Terreno oggetto di esproprio effettuato nel 2018 dalla Provincia di Perugia a favore della Regione Umbria
41066	TERRENI DEMANIALI	1.2.2.01.03.01.001	Demaniale	298	1662	18	PG	PERUGIA	Loc. Strozzacapponi	No	01/02/2018	ESPROPRIO	Valore acquisizione	1.860,69	1.860,69	PROVINCIA	Terreno oggetto di esproprio effettuato nel 2018 dalla Provincia di Perugia a favore della Regione Umbria
41074	TERRENI DEMANIALI	1.2.2.01.03.01.001	Demaniale	298	1663	108	PG	PERUGIA	Loc. Strozzacapponi	No	01/02/2018	ESPROPRIO	Valore acquisizione	11.164,94	11.164,94	PROVINCIA	Terreno oggetto di esproprio effettuato nel 2018 dalla Provincia di Perugia a favore della Regione Umbria
41070	TERRENI DEMANIALI	1.2.2.01.03.01.001	Demaniale	298	1665	470	PG	PERUGIA	Loc. Strozzacapponi	No	01/02/2018	ESPROPRIO	Valore acquisizione	9.734,72	9.734,72	PROVINCIA	Terreno oggetto di esproprio effettuato nel 2018 dalla Provincia di Perugia a favore della Regione Umbria
41067	TERRENI DEMANIALI	1.2.2.01.03.01.001	Demaniale	298	1671	74	PG	PERUGIA	Loc. Strozzacapponi	No	01/02/2018	ESPROPRIO	Valore acquisizione	619,51	619,51	PROVINCIA	Terreno oggetto di esproprio effettuato nel 2018 dalla Provincia di Perugia a favore della Regione Umbria
41068	TERRENI DEMANIALI	1.2.2.01.03.01.001	Demaniale	298	1672	38	PG	PERUGIA	Loc. Strozzacapponi	No	01/02/2018	ESPROPRIO	Valore acquisizione	3.928,13	3.928,13	PROVINCIA	Terreno oggetto di esproprio effettuato nel 2018 dalla Provincia di Perugia a favore della Regione Umbria
41069	TERRENI DEMANIALI	1.2.2.01.03.01.001	Demaniale	298	1674	280	PG	PERUGIA	Loc. Strozzacapponi	No	01/02/2018	ESPROPRIO	Valore acquisizione	2.914,09	2.914,09	PROVINCIA	Terreno oggetto di esproprio effettuato nel 2018 dalla Provincia di Perugia a favore della Regione Umbria
41108	TERRENI DEMANIALI	1.2.2.01.03.01.001	Demaniale	299	2039	1.518	PG	PERUGIA		No	20/11/2018	ESPROPRIO	Valore catastale	1.719,25	1.719,25	PROVINCIA	Terreno oggetto di esproprio effettuato nel 2018 dalla Provincia di Perugia a favore della Regione Umbria
41065	TERRENI DEMANIALI	1.2.2.01.03.01.001	Demaniale	299	2261	533	PG	PERUGIA		No	15/03/2018	ESPROPRIO	Valore acquisizione	3.765,00	3.765,00	PROVINCIA	Terreno oggetto di esproprio effettuato nel 2018 dalla Provincia di Perugia a favore della Regione Umbria
41079	TERRENI DEMANIALI	1.2.2.01.03.01.001	Demaniale	299	2262	142	PG	PERUGIA		No	19/04/2018	ESPROPRIO	Valore acquisizione	17.466,20	17.466,20	PROVINCIA	Terreno oggetto di esproprio effettuato nel 2018 dalla Provincia di Perugia a favore della Regione Umbria
41103	TERRENI DEMANIALI	1.2.2.01.03.01.001	Demaniale	299	2274	1.776	PG	PERUGIA		No	20/11/2018	ESPROPRIO	Valore catastale	2.011,75	2.011,75	PROVINCIA	Terreno oggetto di esproprio effettuato nel 2018 dalla Provincia di Perugia a favore della Regione Umbria
41104	TERRENI DEMANIALI	1.2.2.01.03.01.001	Demaniale	299	2276	373	PG	PERUGIA		No	20/11/2018	ESPROPRIO	Valore catastale	422,50	422,50	PROVINCIA	Terreno oggetto di esproprio effettuato nel 2018 dalla Provincia di Perugia a favore della Regione Umbria
41102	TERRENI DEMANIALI	1.2.2.01.03.01.001	Demaniale	299	2278	6.011	PG	PERUGIA		No	20/11/2018	ESPROPRIO	Valore catastale	6.810,38	6.810,38	PROVINCIA	Terreno oggetto di esproprio effettuato nel 2018 dalla Provincia di Perugia a favore della Regione Umbria
41109	TERRENI DEMANIALI	1.2.2.01.03.01.001	Demaniale	299	2280	163	PG	PERUGIA	VIA STROZZACAPPONI, SNC Piano T	No	20/11/2018	ESPROPRIO	Valore catastale	0,00	0,00	PROVINCIA	Terreno oggetto di esproprio effettuato nel 2018 dalla Provincia di Perugia a favore della Regione Umbria - Qualità "Area Urbana", non pervenuto il dato economico relativo all'acquisizione
31900	TERRENI DEMANIALI	1.2.2.01.03.01.001	Demaniale	12	127	18.230	PG	PIEGARO		No	24/03/2010	ESPROPRIO	Valore catastale	14.553,50	14.553,50	PROVINCIA	
31902	TERRENI DEMANIALI	1.2.2.01.03.01.001	Demaniale	12	132	1.715	PG	PIEGARO		No	24/03/2010	ESPROPRIO	Valore acquisizione	9.699,68	9.699,68	PROVINCIA	
31903	TERRENI DEMANIALI	1.2.2.01.03.01.001	Demaniale	12	134	630	PG	PIEGARO		No	24/03/2010	ESPROPRIO	Valore acquisizione	1.336,67	1.336,67	PROVINCIA	
31904	TERRENI DEMANIALI	1.2.2.01.03.01.001	Demaniale	12	135	50	PG	PIEGARO		No	24/03/2010	ESPROPRIO	Valore acquisizione	106,08	106,08	PROVINCIA	
31905	TERRENI DEMANIALI	1.2.2.01.03.01.001	Demaniale	19	676	3.810	PG	PIEGARO		No	24/03/2010	ESPROPRIO	Valore acquisizione	8.083,64	8.083,64	PROVINCIA	
31906	TERRENI DEMANIALI	1.2.2.01.03.01.001	Demaniale	13	25	2.685	PG	PIEGARO		No	24/03/2010	ESPROPRIO	Valore acquisizione	6.896,42	6.896,42	PROVINCIA	

PATRIMONIO IMMOBILIARE REGIONE UMBRIA
Prospetto Terreni al 31/12/2019

Sviluppumbria S.p.A.

Numero Identificativo (da sistema informativo)	Classificazione secondo il piano dei conti dello Stato Patrimoniale in base al D.lgs.118/2011 (Descrizione)	Classificazione secondo il piano dei conti dello Stato Patrimoniale in base al D.lgs.118/2011 (Codice)	Classificazione ai sensi del codice civile (demaniale,disponibile, indisponibile)	Foglio	Particella	Superficie mq	Provincia	Comune	Località	Bene soggetto ad ammortamento	Data di acquisizione	Modalità di acquisizione	Criterio di valutazione secondo i principi del D.lgs 118/2011	Valore dell'immobile secondo i principi del D.lgs 118/2011 al 31/12/2019 (euro)	Valore dell'immobile secondo i principi del D.lgs 118/2011 al 31/12/2018 (euro)	Ente Gestore	Note
31907	TERRENI DEMANIALI	1.2.2.01.03.01.001	Demaniale	13	97	20	PG	PIEGARO		No	24/03/2010	ESPROPRIO	Valore acquisizione	112,42	112,42	PROVINCIA	
31908	TERRENI DEMANIALI	1.2.2.01.03.01.001	Demaniale	13	173	290	PG	PIEGARO		No	24/03/2010	ESPROPRIO	Valore acquisizione	576,67	576,67	PROVINCIA	
31909	TERRENI DEMANIALI	1.2.2.01.03.01.001	Demaniale	13	101	3.630	PG	PIEGARO		No	24/03/2010	ESPROPRIO	Valore catastale	2.741,38	2.741,38	PROVINCIA	
31910	TERRENI DEMANIALI	1.2.2.01.03.01.001	Demaniale	13	104	270	PG	PIEGARO		No	24/03/2010	ESPROPRIO	Valore catastale	91,00	91,00	PROVINCIA	
31911	TERRENI DEMANIALI	1.2.2.01.03.01.001	Demaniale	13	526	155	PG	PIEGARO		No	24/03/2010	ESPROPRIO	Valore catastale	21,13	21,13	PROVINCIA	
31912	TERRENI DEMANIALI	1.2.2.01.03.01.001	Demaniale	13	529	1.560	PG	PIEGARO		No	24/03/2010	ESPROPRIO	Valore acquisizione	3.141,83	3.141,83	PROVINCIA	
31913	TERRENI DEMANIALI	1.2.2.01.03.01.001	Demaniale	13	532	210	PG	PIEGARO		No	24/03/2010	ESPROPRIO	Valore acquisizione	867,66	867,66	PROVINCIA	
31914	TERRENI DEMANIALI	1.2.2.01.03.01.001	Demaniale	13	534	1.640	PG	PIEGARO		No	24/03/2010	ESPROPRIO	Valore acquisizione	3.371,46	3.371,46	PROVINCIA	
31915	TERRENI DEMANIALI	1.2.2.01.03.01.001	Demaniale	13	537	3.685	PG	PIEGARO		No	24/03/2010	ESPROPRIO	Valore acquisizione	7.575,51	7.575,51	PROVINCIA	
31916	TERRENI DEMANIALI	1.2.2.01.03.01.001	Demaniale	13	539	1.035	PG	PIEGARO		No	24/03/2010	ESPROPRIO	Valore acquisizione	2.127,72	2.127,72	PROVINCIA	
31917	TERRENI DEMANIALI	1.2.2.01.03.01.001	Demaniale	13	540	565	PG	PIEGARO		No	24/03/2010	ESPROPRIO	Valore acquisizione	1.161,51	1.161,51	PROVINCIA	
31918	TERRENI DEMANIALI	1.2.2.01.03.01.001	Demaniale	13	542	9.260	PG	PIEGARO		No	24/03/2010	ESPROPRIO	Valore acquisizione	76.435,17	76.435,17	PROVINCIA	
31919	TERRENI DEMANIALI	1.2.2.01.03.01.001	Demaniale	13	546	140	PG	PIEGARO		No	24/03/2010	ESPROPRIO	Valore acquisizione	1.155,61	1.155,61	PROVINCIA	
31920	TERRENI DEMANIALI	1.2.2.01.03.01.001	Demaniale	13	548	8.800	PG	PIEGARO		No	24/03/2010	ESPROPRIO	Valore acquisizione	68.293,28	68.293,28	PROVINCIA	
31921	TERRENI DEMANIALI	1.2.2.01.03.01.001	Demaniale	13	551	650	PG	PIEGARO		No	24/03/2010	ESPROPRIO	Valore catastale	654,88	654,88	PROVINCIA	
31922	TERRENI DEMANIALI	1.2.2.01.03.01.001	Demaniale	13	554	520	PG	PIEGARO		No	24/03/2010	ESPROPRIO	Valore acquisizione	1.069,00	1.069,00	PROVINCIA	
31923	TERRENI DEMANIALI	1.2.2.01.03.01.001	Demaniale	13	555	110	PG	PIEGARO		No	24/03/2010	ESPROPRIO	Valore acquisizione	226,13	226,13	PROVINCIA	
31924	TERRENI DEMANIALI	1.2.2.01.03.01.001	Demaniale	13	556	4.040	PG	PIEGARO		No	24/03/2010	ESPROPRIO	Valore acquisizione	16.692,07	16.692,07	PROVINCIA	
31925	TERRENI DEMANIALI	1.2.2.01.03.01.001	Demaniale	13	560	390	PG	PIEGARO		No	24/03/2010	ESPROPRIO	Valore acquisizione	1.383,21	1.383,21	PROVINCIA	
31926	TERRENI DEMANIALI	1.2.2.01.03.01.001	Demaniale	13	562	305	PG	PIEGARO		No	24/03/2010	ESPROPRIO	Valore acquisizione	1.081,74	1.081,74	PROVINCIA	

PATRIMONIO IMMOBILIARE REGIONE UMBRIA
Prospetto Terreni al 31/12/2019

Sviluppumbria S.p.A.

Numero Identificativo (da sistema informativo)	Classificazione secondo il piano dei conti dello Stato Patrimoniale in base al D.lgs.118/2011 (Descrizione)	Classificazione secondo il piano dei conti dello Stato Patrimoniale in base al D.lgs.118/2011 (Codice)	Classificazione ai sensi del codice civile (demaniale,disponibile, indisponibile)	Foglio	Particella	Superficie mq	Provincia	Comune	Località	Bene soggetto ad ammortamento	Data di acquisizione	Modalità di acquisizione	Criterio di valutazione secondo i principi del D.lgs 118/2011	Valore dell'immobile secondo i principi del D.lgs 118/2011 al 31/12/2019 (euro)	Valore dell'immobile secondo i principi del D.lgs 118/2011 al 31/12/2018 (euro)	Ente Gestore	Note
31927	TERRENI DEMANIALI	1.2.2.01.03.01.001	Demaniale	13	564	235	PG	PIEGARO		No	24/03/2010	ESPROPRIO	Valore acquisizione	1.320,89	1.320,89	PROVINCIA	
31928	TERRENI DEMANIALI	1.2.2.01.03.01.001	Demaniale	13	566	1.265	PG	PIEGARO		No	24/03/2010	ESPROPRIO	Valore acquisizione	5.226,60	5.226,60	PROVINCIA	
31929	TERRENI DEMANIALI	1.2.2.01.03.01.001	Demaniale	13	568	165	PG	PIEGARO		No	24/03/2010	ESPROPRIO	Valore acquisizione	681,73	681,73	PROVINCIA	
31930	TERRENI DEMANIALI	1.2.2.01.03.01.001	Demaniale	13	570	637	PG	PIEGARO		No	24/03/2010	ESPROPRIO	Valore acquisizione	3.580,45	3.580,45	PROVINCIA	
31931	TERRENI DEMANIALI	1.2.2.01.03.01.001	Demaniale	13	573	450	PG	PIEGARO		No	24/03/2010	ESPROPRIO	Valore acquisizione	626,99	626,99	PROVINCIA	
31932	TERRENI DEMANIALI	1.2.2.01.03.01.001	Demaniale	13	576	2.545	PG	PIEGARO		No	24/03/2010	ESPROPRIO	Valore acquisizione	7.453,94	7.453,94	PROVINCIA	Il valore del bene è stato determinato con il criterio Valore Catastale in quanto non si conosce il valore di esproprio .
31933	TERRENI DEMANIALI	1.2.2.01.03.01.001	Demaniale	13	578	780	PG	PIEGARO		No	24/03/2010	ESPROPRIO	Valore acquisizione	2.284,51	2.284,51	PROVINCIA	Il valore del bene è stato determinato con il criterio Valore Catastale in quanto non si conosce il valore di esproprio .
31934	TERRENI DEMANIALI	1.2.2.01.03.01.001	Demaniale	13	584	180	PG	PIEGARO		No	24/03/2010	ESPROPRIO	Valore acquisizione	1.011,74	1.011,74	PROVINCIA	Il valore del bene è stato determinato con il criterio Valore Catastale in quanto non si conosce il valore di esproprio .
31935	TERRENI DEMANIALI	1.2.2.01.03.01.001	Demaniale	18	292	305	PG	PIEGARO		No	24/03/2010	ESPROPRIO	Valore acquisizione	1.133,89	1.133,89	PROVINCIA	
31936	TERRENI DEMANIALI	1.2.2.01.03.01.001	Demaniale	18	305	1.190	PG	PIEGARO		No	24/03/2010	ESPROPRIO	Valore acquisizione	5.264,24	5.264,24	PROVINCIA	
31937	TERRENI DEMANIALI	1.2.2.01.03.01.001	Demaniale	18	307	804	PG	PIEGARO		No	24/03/2010	ESPROPRIO	Valore acquisizione	3.266,63	3.266,63	PROVINCIA	
31938	TERRENI DEMANIALI	1.2.2.01.03.01.001	Demaniale	18	429	200	PG	PIEGARO		No	24/03/2010	ESPROPRIO	Valore acquisizione	3.266,63	3.266,63	PROVINCIA	
31939	TERRENI DEMANIALI	1.2.2.01.03.01.001	Demaniale	18	432	25	PG	PIEGARO		No	24/03/2010	ESPROPRIO	Valore acquisizione	3.266,63	3.266,63	PROVINCIA	
31940	TERRENI DEMANIALI	1.2.2.01.03.01.001	Demaniale	18	1132	55	PG	PIEGARO		No	24/03/2010	ESPROPRIO	Valore acquisizione	116,69	116,69	PROVINCIA	
31941	TERRENI DEMANIALI	1.2.2.01.03.01.001	Demaniale	18	1134	295	PG	PIEGARO		No	24/03/2010	ESPROPRIO	Valore acquisizione	625,90	625,90	PROVINCIA	
31942	TERRENI DEMANIALI	1.2.2.01.03.01.001	Demaniale	18	1135	5.105	PG	PIEGARO		No	24/03/2010	ESPROPRIO	Valore acquisizione	20.741,48	20.741,48	PROVINCIA	
31943	TERRENI DEMANIALI	1.2.2.01.03.01.001	Demaniale	18	1137	3.825	PG	PIEGARO		No	24/03/2010	ESPROPRIO	Valore acquisizione	14.220,09	14.220,09	PROVINCIA	
31944	TERRENI DEMANIALI	1.2.2.01.03.01.001	Demaniale	18	1140	550	PG	PIEGARO		No	24/03/2010	ESPROPRIO	Valore acquisizione	2.234,64	2.234,64	PROVINCIA	
31945	TERRENI DEMANIALI	1.2.2.01.03.01.001	Demaniale	18	1142	960	PG	PIEGARO		No	24/03/2010	ESPROPRIO	Valore acquisizione	3.568,96	3.568,96	PROVINCIA	
31946	TERRENI DEMANIALI	1.2.2.01.03.01.001	Demaniale	18	1146	92	PG	PIEGARO		No	24/03/2010	ESPROPRIO	Valore acquisizione	195,20	195,20	PROVINCIA	

PATRIMONIO IMMOBILIARE REGIONE UMBRIA
Prospetto Terreni al 31/12/2019

Sviluppumbria S.p.A.

Numero Identificativo (da sistema informativo)	Classificazione secondo il piano dei conti dello Stato Patrimoniale in base al D.lgs.118/2011 (Descrizione)	Classificazione secondo il piano dei conti dello Stato Patrimoniale in base al D.lgs.118/2011 (Codice)	Classificazione ai sensi del codice civile (demaniale,disponibile, indisponibile)	Foglio	Particella	Superficie mq	Provincia	Comune	Località	Bene soggetto ad ammortamento	Data di acquisizione	Modalità di acquisizione	Criterio di valutazione secondo i principi del D.lgs 118/2011	Valore dell'immobile secondo i principi del D.lgs 118/2011 al 31/12/2019 (euro)	Valore dell'immobile secondo i principi del D.lgs 118/2011 al 31/12/2018 (euro)	Ente Gestore	Note
31947	TERRENI DEMANIALI	1.2.2.01.03.01.001	Demaniale	19	53	3.400	PG	PIEGARO		No	24/03/2010	ESPROPRIO	Valore acquisizione	17.089,13	17.089,13	PROVINCIA	Con atto rep. 198475/45238 del 2017 la Regione a favore di Enel ha costituito sulle part. del f.g 19 part. 980 e 981 servitù di passaggio e sulle part. 980-53 e 228 servitù di elettrodotto con il diritto di collocare la strumentazione sul bene 981
31948	TERRENI DEMANIALI	1.2.2.01.03.01.001	Demaniale	19	73	2.640	PG	PIEGARO		No	24/03/2010	ESPROPRIO	Valore acquisizione	13.269,21	13.269,21	PROVINCIA	
31949	TERRENI DEMANIALI	1.2.2.01.03.01.001	Demaniale	19	321	75	PG	PIEGARO		No	24/03/2010	ESPROPRIO	Valore acquisizione	301,50	301,50	PROVINCIA	
31950	TERRENI DEMANIALI	1.2.2.01.03.01.001	Demaniale	19	323	100	PG	PIEGARO		No	24/03/2010	ESPROPRIO	Valore acquisizione	408,58	408,58	PROVINCIA	
31951	TERRENI DEMANIALI	1.2.2.01.03.01.001	Demaniale	19	325	15	PG	PIEGARO		No	24/03/2010	ESPROPRIO	Valore acquisizione	61,29	61,29	PROVINCIA	
31954	TERRENI DEMANIALI	1.2.2.01.03.01.001	Demaniale	19	369	3.000	PG	PIEGARO		No	24/03/2010	ESPROPRIO	Valore acquisizione	6.365,00	6.365,00	PROVINCIA	
31955	TERRENI DEMANIALI	1.2.2.01.03.01.001	Demaniale	19	417	75	PG	PIEGARO		No	24/03/2010	ESPROPRIO	Valore acquisizione	301,50	301,50	PROVINCIA	
31956	TERRENI DEMANIALI	1.2.2.01.03.01.001	Demaniale	19	641	10	PG	PIEGARO		No	24/03/2010	ESPROPRIO	Valore acquisizione	40,20	40,20	PROVINCIA	
31957	TERRENI DEMANIALI	1.2.2.01.03.01.001	Demaniale	19	647	2.325	PG	PIEGARO		No	24/03/2010	ESPROPRIO	Valore acquisizione	10.727,56	10.727,56	PROVINCIA	
31958	TERRENI DEMANIALI	1.2.2.01.03.01.001	Demaniale	19	651	1.760	PG	PIEGARO		No	24/03/2010	ESPROPRIO	Valore acquisizione	7.785,77	7.785,77	PROVINCIA	
31959	TERRENI DEMANIALI	1.2.2.01.03.01.001	Demaniale	19	654	2.295	PG	PIEGARO		No	24/03/2010	ESPROPRIO	Valore acquisizione	9.376,94	9.376,94	PROVINCIA	
31960	TERRENI DEMANIALI	1.2.2.01.03.01.001	Demaniale	19	355	20	PG	PIEGARO		No	24/03/2010	ESPROPRIO	Valore acquisizione	80,40	80,40	PROVINCIA	
31961	TERRENI DEMANIALI	1.2.2.01.03.01.001	Demaniale	19	656	4.098	PG	PIEGARO		No	24/03/2010	ESPROPRIO	Valore acquisizione	16.743,66	16.743,66	PROVINCIA	
31962	TERRENI DEMANIALI	1.2.2.01.03.01.001	Demaniale	19	657	2.015	PG	PIEGARO		No	24/03/2010	ESPROPRIO	Valore acquisizione	4.275,23	4.275,23	PROVINCIA	
31963	TERRENI DEMANIALI	1.2.2.01.03.01.001	Demaniale	19	659	4.245	PG	PIEGARO		No	24/03/2010	ESPROPRIO	Valore acquisizione	25.123,37	25.123,37	PROVINCIA	
31964	TERRENI DEMANIALI	1.2.2.01.03.01.001	Demaniale	19	662	65	PG	PIEGARO		No	24/03/2010	ESPROPRIO	Valore acquisizione	137,91	137,91	PROVINCIA	
31965	TERRENI DEMANIALI	1.2.2.01.03.01.001	Demaniale	19	664	800	PG	PIEGARO		No	24/03/2010	ESPROPRIO	Valore acquisizione	1.697,36	1.697,36	PROVINCIA	
31966	TERRENI DEMANIALI	1.2.2.01.03.01.001	Demaniale	19	666	2.250	PG	PIEGARO		No	24/03/2010	ESPROPRIO	Valore acquisizione	4.773,83	4.773,83	PROVINCIA	
31967	TERRENI DEMANIALI	1.2.2.01.03.01.001	Demaniale	19	668	1.990	PG	PIEGARO		No	24/03/2010	ESPROPRIO	Valore acquisizione	4.222,18	4.222,18	PROVINCIA	
31968	TERRENI DEMANIALI	1.2.2.01.03.01.001	Demaniale	19	670	2.090	PG	PIEGARO		No	24/03/2010	ESPROPRIO	Valore acquisizione	10.295,96	10.295,96	PROVINCIA	

PATRIMONIO IMMOBILIARE REGIONE UMBRIA
Prospetto Terreni al 31/12/2019

Sviluppumbria S.p.A.

Numero Identificativo (da sistema informativo)	Classificazione secondo il piano dei conti dello Stato Patrimoniale in base al D.lgs.118/2011 (Descrizione)	Classificazione secondo il piano dei conti dello Stato Patrimoniale in base al D.lgs.118/2011 (Codice)	Classificazione ai sensi del codice civile (demaniale,disponibile, indisponibile)	Foglio	Particella	Superficie mq	Provincia	Comune	Località	Bene soggetto ad ammortamento	Data di acquisizione	Modalità di acquisizione	Criterio di valutazione secondo i principi del D.lgs 118/2011	Valore dell'immobile secondo i principi del D.lgs 118/2011 al 31/12/2019 (euro)	Valore dell'immobile secondo i principi del D.lgs 118/2011 al 31/12/2018 (euro)	Ente Gestore	Note
31969	TERRENI DEMANIALI	1.2.2.01.03.01.001	Demaniale	19	672	2.320	PG	PIEGARO		No	24/03/2010	ESPROPRIO	Valore acquisizione	10.263,06	10.263,06	PROVINCIA	
31970	TERRENI DEMANIALI	1.2.2.01.03.01.001	Demaniale	19	673	7.890	PG	PIEGARO		No	24/03/2010	ESPROPRIO	Valore acquisizione	39.656,84	39.656,84	PROVINCIA	
31971	TERRENI DEMANIALI	1.2.2.01.03.01.001	Demaniale	19	674	4.960	PG	PIEGARO		No	24/03/2010	ESPROPRIO	Valore acquisizione	24.930,03	24.930,03	PROVINCIA	
31972	TERRENI DEMANIALI	1.2.2.01.03.01.001	Demaniale	19	680	10	PG	PIEGARO		No	24/03/2010	ESPROPRIO	Valore acquisizione	40,86	40,86	PROVINCIA	
31973	TERRENI DEMANIALI	1.2.2.01.03.01.001	Demaniale	19	682	200	PG	PIEGARO		No	24/03/2010	ESPROPRIO	Valore acquisizione	817,16	817,16	PROVINCIA	
31974	TERRENI DEMANIALI	1.2.2.01.03.01.001	Demaniale	19	686	1.140	PG	PIEGARO		No	24/03/2010	ESPROPRIO	Valore acquisizione	1.588,36	1.588,36	PROVINCIA	
31975	TERRENI DEMANIALI	1.2.2.01.03.01.001	Demaniale	19	687	1.885	PG	PIEGARO		No	24/03/2010	ESPROPRIO	Valore acquisizione	7.701,76	7.701,76	PROVINCIA	
31976	TERRENI DEMANIALI	1.2.2.01.03.01.001	Demaniale	19	690	2.640	PG	PIEGARO		No	24/03/2010	ESPROPRIO	Valore acquisizione	12.087,24	12.087,24	PROVINCIA	
31977	TERRENI DEMANIALI	1.2.2.01.03.01.001	Demaniale	19	692	780	PG	PIEGARO		No	24/03/2010	ESPROPRIO	Valore acquisizione	1.654,93	1.654,93	PROVINCIA	
31978	TERRENI DEMANIALI	1.2.2.01.03.01.001	Demaniale	19	706	1.400	PG	PIEGARO		No	24/03/2010	ESPROPRIO	Valore acquisizione	6.193,23	6.193,23	PROVINCIA	
31979	TERRENI DEMANIALI	1.2.2.01.03.01.001	Demaniale	22	63	4.960	PG	PIEGARO		No	24/03/2010	ESPROPRIO	Valore acquisizione	20.493,24	20.493,24	PROVINCIA	
31980	TERRENI DEMANIALI	1.2.2.01.03.01.001	Demaniale	22	1068	430	PG	PIEGARO		No	24/03/2010	ESPROPRIO	Valore acquisizione	2.544,89	2.544,89	PROVINCIA	
31981	TERRENI DEMANIALI	1.2.2.01.03.01.001	Demaniale	22	1071	395	PG	PIEGARO		No	24/03/2010	ESPROPRIO	Valore acquisizione	2.337,75	2.337,75	PROVINCIA	
31982	TERRENI DEMANIALI	1.2.2.01.03.01.001	Demaniale	22	1073	560	PG	PIEGARO		No	24/03/2010	ESPROPRIO	Valore acquisizione	3.314,27	3.314,27	PROVINCIA	
31983	TERRENI DEMANIALI	1.2.2.01.03.01.001	Demaniale	22	1075	560	PG	PIEGARO		No	24/03/2010	ESPROPRIO	Valore acquisizione	780,25	780,25	PROVINCIA	
31984	TERRENI DEMANIALI	1.2.2.01.03.01.001	Demaniale	22	1076	2.645	PG	PIEGARO		No	24/03/2010	ESPROPRIO	Valore acquisizione	5.611,89	5.611,89	PROVINCIA	
31985	TERRENI DEMANIALI	1.2.2.01.03.01.001	Demaniale	22	1079	1.230	PG	PIEGARO		No	24/03/2010	ESPROPRIO	Valore acquisizione	27.675,00	27.675,00	PROVINCIA	
31986	TERRENI DEMANIALI	1.2.2.01.03.01.001	Demaniale	22	1080	1.155	PG	PIEGARO		No	24/03/2010	ESPROPRIO	Valore acquisizione	6.835,69	6.835,69	PROVINCIA	
31987	TERRENI DEMANIALI	1.2.2.01.03.01.001	Demaniale	22	1083	540	PG	PIEGARO		No	24/03/2010	ESPROPRIO	Valore acquisizione	752,38	752,38	PROVINCIA	
31988	TERRENI DEMANIALI	1.2.2.01.03.01.001	Demaniale	22	1085	590	PG	PIEGARO		No	24/03/2010	ESPROPRIO	Valore acquisizione	822,05	822,05	PROVINCIA	

PATRIMONIO IMMOBILIARE REGIONE UMBRIA
Prospetto Terreni al 31/12/2019

Sviluppumbria S.p.A.

Numero Identificativo (da sistema informativo)	Classificazione secondo il piano dei conti dello Stato Patrimoniale in base al D.lgs.118/2011 (Descrizione)	Classificazione secondo il piano dei conti dello Stato Patrimoniale in base al D.lgs.118/2011 (Codice)	Classificazione ai sensi del codice civile (demaniale,disponibile, indisponibile)	Foglio	Particella	Superficie mq	Provincia	Comune	Località	Bene soggetto ad ammortamento	Data di acquisizione	Modalità di acquisizione	Criterio di valutazione secondo i principi del D.lgs 118/2011	Valore dell'immobile secondo i principi del D.lgs 118/2011 al 31/12/2019 (euro)	Valore dell'immobile secondo i principi del D.lgs 118/2011 al 31/12/2018 (euro)	Ente Gestore	Note
31989	TERRENI DEMANIALI	1.2.2.01.03.01.001	Demaniale	22	1087	1.890	PG	PIEGARO		No	24/03/2010	ESPROPRIO	Valore acquisizione	7.808,91	7.808,91	PROVINCIA	
31990	TERRENI DEMANIALI	1.2.2.01.03.01.001	Demaniale	22	1097	1.295	PG	PIEGARO		No	24/03/2010	ESPROPRIO	Valore acquisizione	2.747,60	2.747,60	PROVINCIA	
31991	TERRENI DEMANIALI	1.2.2.01.03.01.001	Demaniale	22	1101	3.940	PG	PIEGARO		No	24/03/2010	ESPROPRIO	Valore acquisizione	8.359,50	8.359,50	PROVINCIA	
31992	TERRENI DEMANIALI	1.2.2.01.03.01.001	Demaniale	22	1103	1.115	PG	PIEGARO		No	24/03/2010	ESPROPRIO	Valore acquisizione	2.365,70	2.365,70	PROVINCIA	
31993	TERRENI DEMANIALI	1.2.2.01.03.01.001	Demaniale	22	1104	730	PG	PIEGARO		No	24/03/2010	ESPROPRIO	Valore acquisizione	1.548,84	1.548,84	PROVINCIA	
31994	TERRENI DEMANIALI	1.2.2.01.03.01.001	Demaniale	35	4	630	PG	PIEGARO		No	04/12/2009	TRASFERIMENTO A TITOLO GRATUITO	Valore catastale	370,50	370,50	PROVINCIA	
31995	TERRENI DEMANIALI	1.2.2.01.03.01.001	Demaniale	35	5	650	PG	PIEGARO		No	04/12/2009	TRASFERIMENTO A TITOLO GRATUITO	Valore catastale	136,50	136,50	PROVINCIA	
31996	TERRENI DEMANIALI	1.2.2.01.03.01.001	Demaniale	35	6	110	PG	PIEGARO		No	04/12/2009	TRASFERIMENTO A TITOLO GRATUITO	Valore catastale	22,75	22,75	PROVINCIA	
31997	TERRENI DEMANIALI	1.2.2.01.03.01.001	Demaniale	35	7	70	PG	PIEGARO		No	04/12/2009	TRASFERIMENTO A TITOLO GRATUITO	Valore catastale	14,63	14,63	PROVINCIA	
31998	TERRENI DEMANIALI	1.2.2.01.03.01.001	Demaniale	37	45	970	PG	PIEGARO		No	04/12/2009	TRASFERIMENTO A TITOLO GRATUITO	Valore catastale	138,13	138,13	PROVINCIA	
31999	TERRENI DEMANIALI	1.2.2.01.03.01.001	Demaniale	37	49	740	PG	PIEGARO		No	04/12/2009	TRASFERIMENTO A TITOLO GRATUITO	Valore catastale	105,63	105,63	PROVINCIA	
32000	TERRENI DEMANIALI	1.2.2.01.03.01.001	Demaniale	37	75	530	PG	PIEGARO		No	04/12/2009	TRASFERIMENTO A TITOLO GRATUITO	Valore catastale	76,38	76,38	PROVINCIA	
32002	TERRENI DEMANIALI	1.2.2.01.03.01.001	Demaniale	38	63	380	PG	PIEGARO		No	04/12/2009	TRASFERIMENTO A TITOLO GRATUITO	Valore catastale	53,63	53,63	PROVINCIA	
39977	TERRENI DEMANIALI	1.2.2.01.03.01.001	Demaniale	12	141	1.980	PG	PIEGARO		No	24/03/2010	ESPROPRIO	Valore acquisizione	4.200,95	4.200,95	PROVINCIA	
39978	TERRENI DEMANIALI	1.2.2.01.03.01.001	Demaniale	12	142	300	PG	PIEGARO		No	24/03/2010	ESPROPRIO	Valore acquisizione	636,51	636,51	PROVINCIA	
39983	TERRENI DEMANIALI	1.2.2.01.03.01.001	Demaniale	13	595	80	PG	PIEGARO		No	12/11/2012	ESPROPRIO	Valore acquisizione	530,04	530,04	PROVINCIA	
39984	TERRENI DEMANIALI	1.2.2.01.03.01.001	Demaniale	13	597	145	PG	PIEGARO		No	12/11/2012	ESPROPRIO	Valore acquisizione	960,71	960,71	PROVINCIA	
39987	TERRENI DEMANIALI	1.2.2.01.03.01.001	Demaniale	13	530	2.200	PG	PIEGARO		No	12/11/2012	ESPROPRIO	Valore acquisizione	3.588,87	3.588,87	PROVINCIA	
39988	TERRENI DEMANIALI	1.2.2.01.03.01.001	Demaniale	13	531	660	PG	PIEGARO		No	12/11/2012	ESPROPRIO	Valore acquisizione	1.076,66	1.076,66	PROVINCIA	
39989	TERRENI DEMANIALI	1.2.2.01.03.01.001	Demaniale	13	557	2.815	PG	PIEGARO		No	12/11/2012	ESPROPRIO	Valore acquisizione	4.592,12	4.592,12	PROVINCIA	

PATRIMONIO IMMOBILIARE REGIONE UMBRIA
Prospetto Terreni al 31/12/2019

Sviluppumbria S.p.A.

Numero Identificativo (da sistema informativo)	Classificazione secondo il piano dei conti dello Stato Patrimoniale in base al D.lgs.118/2011 (Descrizione)	Classificazione secondo il piano dei conti dello Stato Patrimoniale in base al D.lgs.118/2011 (Codice)	Classificazione ai sensi del codice civile (demaniale,disponibile, indisponibile)	Foglio	Particella	Superficie mq	Provincia	Comune	Località	Bene soggetto ad ammortamento	Data di acquisizione	Modalità di acquisizione	Criterio di valutazione secondo i principi del D.lgs 118/2011	Valore dell'immobile secondo i principi del D.lgs 118/2011 al 31/12/2019 (euro)	Valore dell'immobile secondo i principi del D.lgs 118/2011 al 31/12/2018 (euro)	Ente Gestore	Note
39990	TERRENI DEMANIALI	1.2.2.01.03.01.001	Demaniale	13	558	2.705	PG	PIEGARO		No	12/11/2012	ESPROPRIO	Valore acquisizione	4.412,68	4.412,68	PROVINCIA	
39991	TERRENI DEMANIALI	1.2.2.01.03.01.001	Demaniale	13	599	940	PG	PIEGARO		No	12/11/2012	ESPROPRIO	Valore acquisizione	6.115,90	6.115,90	PROVINCIA	
40061	TERRENI DEMANIALI	1.2.2.01.03.01.001	Demaniale	19	345	390	PG	PIEGARO		No	12/11/2012	ESPROPRIO	Valore acquisizione	338,00	338,00	PROVINCIA	
40062	TERRENI DEMANIALI	1.2.2.01.03.01.001	Demaniale	19	413	230	PG	PIEGARO		No	12/11/2012	ESPROPRIO	Valore acquisizione	199,33	199,33	PROVINCIA	
40063	TERRENI DEMANIALI	1.2.2.01.03.01.001	Demaniale	19	643	1.325	PG	PIEGARO		No	12/11/2012	ESPROPRIO	Valore acquisizione	1.148,33	1.148,33	PROVINCIA	
40064	TERRENI DEMANIALI	1.2.2.01.03.01.001	Demaniale	19	644	2.070	PG	PIEGARO		No	12/11/2012	ESPROPRIO	Valore acquisizione	1.794,00	1.794,00	PROVINCIA	
40065	TERRENI DEMANIALI	1.2.2.01.03.01.001	Demaniale	19	648	2.590	PG	PIEGARO		No	12/11/2012	ESPROPRIO	Valore acquisizione	2.244,67	2.244,67	PROVINCIA	
40066	TERRENI DEMANIALI	1.2.2.01.03.01.001	Demaniale	19	684	185	PG	PIEGARO		No	12/11/2012	ESPROPRIO	Valore acquisizione	160,33	160,33	PROVINCIA	
40068	TERRENI DEMANIALI	1.2.2.01.03.01.001	Demaniale	19	81	400	PG	PIEGARO		No	12/11/2012	ESPROPRIO	Valore acquisizione	346,67	346,67	PROVINCIA	
40069	TERRENI DEMANIALI	1.2.2.01.03.01.001	Demaniale	19	228	443	PG	PIEGARO		No	12/11/2012	ESPROPRIO	Valore acquisizione	73,78	73,78	PROVINCIA	Con atto rep. 198475/45238 del 2017 la Regione a favore di Enel ha costituito sulle part. del fg 19 part. 980 e 981 servitù di passaggio e sulle part. 980-53 e 228 servitù di elettrodotto con il diritto di collocare la strumentazione sul bene 981
40070	TERRENI DEMANIALI	1.2.2.01.03.01.001	Demaniale	19	678	80	PG	PIEGARO		No	12/11/2012	ESPROPRIO	Valore acquisizione	13,12	13,12	PROVINCIA	
40071	TERRENI DEMANIALI	1.2.2.01.03.01.001	Demaniale	19	357	7	PG	PIEGARO		No	12/11/2012	ESPROPRIO	Valore acquisizione	0,00	0,00	PROVINCIA	Valore inserito e ricompreso nella particella 228
40074	TERRENI DEMANIALI	1.2.2.01.03.01.001	Demaniale	22	1091	2.155	PG	PIEGARO		No	12/11/2012	ESPROPRIO	Valore acquisizione	1.867,67	1.867,67	PROVINCIA	
40075	TERRENI DEMANIALI	1.2.2.01.03.01.001	Demaniale	22	1095	345	PG	PIEGARO		No	12/11/2012	ESPROPRIO	Valore acquisizione	299,00	299,00	PROVINCIA	
40076	TERRENI DEMANIALI	1.2.2.01.03.01.001	Demaniale	22	1089	45	PG	PIEGARO		No	12/11/2012	ESPROPRIO	Valore acquisizione	7,38	7,38	PROVINCIA	
40077	TERRENI DEMANIALI	1.2.2.01.03.01.001	Demaniale	22	1093	2.465	PG	PIEGARO		No	12/11/2012	ESPROPRIO	Valore acquisizione	404,15	404,15	PROVINCIA	
40078	TERRENI DEMANIALI	1.2.2.01.03.01.001	Demaniale	22	1099	215	PG	PIEGARO		No	12/11/2012	ESPROPRIO	Valore acquisizione	35,25	35,25	PROVINCIA	
40079	TERRENI DEMANIALI	1.2.2.01.03.01.001	Demaniale	18	1144	100	PG	PIEGARO		No	12/11/2012	ESPROPRIO	Valore acquisizione	86,67	86,67	PROVINCIA	
40414	TERRENI DEMANIALI	1.2.2.01.03.01.001	Demaniale	12	139	994	PG	PIEGARO		No	07/05/2014	ESPROPRIO	Valore catastale	750,75	750,75	PROVINCIA	Il valore del bene è stato determinato con il criterio Valore Catastale in quanto non si conosce il valore di esproprio .
40415	TERRENI DEMANIALI	1.2.2.01.03.01.001	Demaniale	12	140	1	PG	PIEGARO		No	07/05/2014	ESPROPRIO	Valore catastale	1,63	1,63	PROVINCIA	Il valore del bene è stato determinato con il criterio Valore Catastale in quanto non si conosce il valore di esproprio .

PATRIMONIO IMMOBILIARE REGIONE UMBRIA
Prospetto Terreni al 31/12/2019

Sviluppumbria S.p.A.

Numero Identificativo (da sistema informativo)	Classificazione secondo il piano dei conti dello Stato Patrimoniale in base al D.lgs.118/2011 (Descrizione)	Classificazione secondo il piano dei conti dello Stato Patrimoniale in base al D.lgs.118/2011 (Codice)	Classificazione ai sensi del codice civile (demaniale,disponibile, indisponibile)	Foglio	Particella	Superficie mq	Provincia	Comune	Località	Bene soggetto ad ammortamento	Data di acquisizione	Modalità di acquisizione	Criterio di valutazione secondo i principi del D.lgs 118/2011	Valore dell'immobile secondo i principi del D.lgs 118/2011 al 31/12/2019 (euro)	Valore dell'immobile secondo i principi del D.lgs 118/2011 al 31/12/2018 (euro)	Ente Gestore	Note
40416	TERRENI DEMANIALI	1.2.2.01.03.01.001	Demaniale	13	621	735	PG	PIEGARO		No	07/05/2014	ESPROPRIO	Valore catastale	741,00	741,00	PROVINCIA	Il valore del bene è stato determinato con il criterio Valore Catastale in quanto non si conosce il valore di esproprio .
40417	TERRENI DEMANIALI	1.2.2.01.03.01.001	Demaniale	13	622	240	PG	PIEGARO		No	07/05/2014	ESPROPRIO	Valore catastale	182,00	182,00	PROVINCIA	Il valore del bene è stato determinato con il criterio Valore Catastale in quanto non si conosce il valore di esproprio .
40418	TERRENI DEMANIALI	1.2.2.01.03.01.001	Demaniale	13	609	160	PG	PIEGARO		No	07/05/2014	ESPROPRIO	Valore catastale	120,25	120,25	PROVINCIA	Il valore del bene è stato determinato con il criterio Valore Catastale in quanto non si conosce il valore di esproprio .
40419	TERRENI DEMANIALI	1.2.2.01.03.01.001	Demaniale	13	617	170	PG	PIEGARO		No	07/05/2014	ESPROPRIO	Valore catastale	128,38	128,38	PROVINCIA	Il valore del bene è stato determinato con il criterio Valore Catastale in quanto non si conosce il valore di esproprio .
40420	TERRENI DEMANIALI	1.2.2.01.03.01.001	Demaniale	13	615	165	PG	PIEGARO		No	07/05/2014	ESPROPRIO	Valore catastale	125,13	125,13	PROVINCIA	Il valore del bene è stato determinato con il criterio Valore Catastale in quanto non si conosce il valore di esproprio .
40421	TERRENI DEMANIALI	1.2.2.01.03.01.001	Demaniale	13	613	175	PG	PIEGARO		No	07/05/2014	ESPROPRIO	Valore catastale	131,63	131,63	PROVINCIA	Il valore del bene è stato determinato con il criterio Valore Catastale in quanto non si conosce il valore di esproprio .
40422	TERRENI DEMANIALI	1.2.2.01.03.01.001	Demaniale	13	624	320	PG	PIEGARO		No	07/05/2014	ESPROPRIO	Valore catastale	0,00	0,00	PROVINCIA	Il valore del bene è stato determinato con il criterio Valore Catastale in quanto non si conosce il valore di esproprio .
40423	TERRENI DEMANIALI	1.2.2.01.03.01.001	Demaniale	18	1301	100	PG	PIEGARO		No	07/05/2014	ESPROPRIO	Valore catastale	58,50	58,50	PROVINCIA	Il valore del bene è stato determinato con il criterio Valore Catastale in quanto non si conosce il valore di esproprio .
40425	TERRENI DEMANIALI	1.2.2.01.03.01.001	Demaniale	18	1305	150	PG	PIEGARO		No	07/05/2014	ESPROPRIO	Valore catastale	87,75	87,75	PROVINCIA	Il valore del bene è stato determinato con il criterio Valore Catastale in quanto non si conosce il valore di esproprio .
40426	TERRENI DEMANIALI	1.2.2.01.03.01.001	Demaniale	18	1299	46	PG	PIEGARO		No	07/05/2014	ESPROPRIO	Valore catastale	34,13	34,13	PROVINCIA	Il valore del bene è stato determinato con il criterio Valore Catastale in quanto non si conosce il valore di esproprio .
40427	TERRENI DEMANIALI	1.2.2.01.03.01.001	Demaniale	18	1303	10	PG	PIEGARO		No	07/05/2014	ESPROPRIO	Valore catastale	6,50	6,50	PROVINCIA	Il valore del bene è stato determinato con il criterio Valore Catastale in quanto non si conosce il valore di esproprio .
40428	TERRENI DEMANIALI	1.2.2.01.03.01.001	Demaniale	19	950	1.085	PG	PIEGARO		No	07/05/2014	ESPROPRIO	Valore catastale	819,00	819,00	PROVINCIA	Il valore del bene è stato determinato con il criterio Valore Catastale in quanto non si conosce il valore di esproprio .
40429	TERRENI DEMANIALI	1.2.2.01.03.01.001	Demaniale	19	952	665	PG	PIEGARO		No	07/05/2014	ESPROPRIO	Valore catastale	502,13	502,13	PROVINCIA	Il valore del bene è stato determinato con il criterio Valore Catastale in quanto non si conosce il valore di esproprio .
40430	TERRENI DEMANIALI	1.2.2.01.03.01.001	Demaniale	19	658	1.715	PG	PIEGARO		No	07/05/2014	ESPROPRIO	Valore catastale	1.295,13	1.295,13	PROVINCIA	Il valore del bene è stato determinato con il criterio Valore Catastale in quanto non si conosce il valore di esproprio .
40431	TERRENI DEMANIALI	1.2.2.01.03.01.001	Demaniale	19	946	485	PG	PIEGARO		No	07/05/2014	ESPROPRIO	Valore catastale	365,63	365,63	PROVINCIA	Il valore del bene è stato determinato con il criterio Valore Catastale in quanto non si conosce il valore di esproprio .
40432	TERRENI DEMANIALI	1.2.2.01.03.01.001	Demaniale	19	947	1.220	PG	PIEGARO		No	07/05/2014	ESPROPRIO	Valore catastale	921,38	921,38	PROVINCIA	
40433	TERRENI DEMANIALI	1.2.2.01.03.01.001	Demaniale	19	948	795	PG	PIEGARO		No	07/05/2014	ESPROPRIO	Valore catastale	601,25	601,25	PROVINCIA	
40434	TERRENI DEMANIALI	1.2.2.01.03.01.001	Demaniale	19	954	660	PG	PIEGARO		No	07/05/2014	ESPROPRIO	Valore catastale	498,88	498,88	PROVINCIA	Il valore del bene è stato determinato con il criterio Valore Catastale in quanto non si conosce il valore di esproprio .
40435	TERRENI DEMANIALI	1.2.2.01.03.01.001	Demaniale	19	944	730	PG	PIEGARO		No	07/05/2014	ESPROPRIO	Valore catastale	734,50	734,50	PROVINCIA	Il valore del bene è stato determinato con il criterio Valore Catastale in quanto non si conosce il valore di esproprio .
40436	TERRENI DEMANIALI	1.2.2.01.03.01.001	Demaniale	19	942	1.005	PG	PIEGARO		No	07/05/2014	ESPROPRIO	Valore catastale	758,88	758,88	PROVINCIA	Il valore del bene è stato determinato con il criterio Valore Catastale in quanto non si conosce il valore di esproprio .

PATRIMONIO IMMOBILIARE REGIONE UMBRIA
Prospetto Terreni al 31/12/2019

Sviluppumbria S.p.A.

Numero Identificativo (da sistema informativo)	Classificazione secondo il piano dei conti dello Stato Patrimoniale in base al D.lgs.118/2011 (Descrizione)	Classificazione secondo il piano dei conti dello Stato Patrimoniale in base al D.lgs.118/2011 (Codice)	Classificazione ai sensi del codice civile (demaniale,disponibile, indisponibile)	Foglio	Particella	Superficie mq	Provincia	Comune	Località	Bene soggetto ad ammortamento	Data di acquisizione	Modalità di acquisizione	Criterio di valutazione secondo i principi del D.lgs 118/2011	Valore dell'immobile secondo i principi del D.lgs 118/2011 al 31/12/2019 (euro)	Valore dell'immobile secondo i principi del D.lgs 118/2011 al 31/12/2018 (euro)	Ente Gestore	Note
40437	TERRENI DEMANIALI	1.2.2.01.03.01.001	Demaniale	19	955	55	PG	PIEGARO		No	07/05/2014	ESPROPRIO	Valore catastale	0,00	0,00	PROVINCIA	Il valore del bene è stato determinato con il criterio Valore Catastale in quanto non si conosce il valore di esproprio .
40438	TERRENI DEMANIALI	1.2.2.01.03.01.001	Demaniale	22	1131	200	PG	PIEGARO		No	07/05/2014	ESPROPRIO	Valore catastale	201,50	201,50	PROVINCIA	Il valore del bene è stato determinato con il criterio Valore Catastale in quanto non si conosce il valore di esproprio .
40439	TERRENI DEMANIALI	1.2.2.01.03.01.001	Demaniale	22	1133	205	PG	PIEGARO		No	07/05/2014	ESPROPRIO	Valore catastale	206,38	206,38	PROVINCIA	Il valore del bene è stato determinato con il criterio Valore Catastale in quanto non si conosce il valore di esproprio .
40440	TERRENI DEMANIALI	1.2.2.01.03.01.001	Demaniale	22	1135	200	PG	PIEGARO		No	07/05/2014	ESPROPRIO	Valore catastale	201,50	201,50	PROVINCIA	Il valore del bene è stato determinato con il criterio Valore Catastale in quanto non si conosce il valore di esproprio .
40441	TERRENI DEMANIALI	1.2.2.01.03.01.001	Demaniale	22	1129	675	PG	PIEGARO		No	07/05/2014	ESPROPRIO	Valore catastale	679,25	679,25	PROVINCIA	Il valore del bene è stato determinato con il criterio Valore Catastale in quanto non si conosce il valore di esproprio .
40443	TERRENI DEMANIALI	1.2.2.01.03.01.001	Demaniale	12	144	2.345	PG	PIEGARO		No	07/05/2014	ESPROPRIO	Valore catastale	1.378,00	1.378,00	PROVINCIA	Il valore del bene è stato determinato con il criterio Valore Catastale in quanto non si conosce il valore di esproprio .
40445	TERRENI DEMANIALI	1.2.2.01.03.01.001	Demaniale	13	602	170	PG	PIEGARO		No	07/05/2014	ESPROPRIO	Valore catastale	128,38	128,38	PROVINCIA	Il valore del bene è stato determinato con il criterio Valore Catastale in quanto non si conosce il valore di esproprio .
40446	TERRENI DEMANIALI	1.2.2.01.03.01.001	Demaniale	13	603	40	PG	PIEGARO		No	07/05/2014	ESPROPRIO	Valore catastale	30,88	30,88	PROVINCIA	Il valore del bene è stato determinato con il criterio Valore Catastale in quanto non si conosce il valore di esproprio .
40447	TERRENI DEMANIALI	1.2.2.01.03.01.001	Demaniale	13	618	770	PG	PIEGARO		No	12/11/2012	ESPROPRIO	Valore acquisizione	3.593,08	3.593,08	PROVINCIA	
40448	TERRENI DEMANIALI	1.2.2.01.03.01.001	Demaniale	13	619	180	PG	PIEGARO		No	12/11/2012	ESPROPRIO	Valore acquisizione	0,00	0,00	PROVINCIA	Il valore del terreno corrisponde all' indennità di esproprio della particella originaria ed è inserito nella particella 618
40449	TERRENI DEMANIALI	1.2.2.01.03.01.001	Demaniale	13	606	2.615	PG	PIEGARO		No	12/11/2012	ESPROPRIO	Valore acquisizione	10.540,97	10.540,97	PROVINCIA	
40450	TERRENI DEMANIALI	1.2.2.01.03.01.001	Demaniale	13	607	890	PG	PIEGARO		No	12/11/2012	ESPROPRIO	Valore acquisizione	0,00	0,00	PROVINCIA	Il valore del terreno corrisponde all' indennità di esproprio della particella originaria e è ricompreso nella particella 606
40451	TERRENI DEMANIALI	1.2.2.01.03.01.001	Demaniale	13	604	405	PG	PIEGARO		No	12/11/2012	ESPROPRIO	Valore acquisizione	2.420,96	2.420,96	PROVINCIA	
40452	TERRENI DEMANIALI	1.2.2.01.03.01.001	Demaniale	13	605	400	PG	PIEGARO		No	12/11/2012	ESPROPRIO	Valore acquisizione	0,00	0,00	PROVINCIA	Il valore del terreno corrisponde all' indennità di esproprio della particella originaria valore inserito nella particella 604
40453	TERRENI DEMANIALI	1.2.2.01.03.01.001	Demaniale	13	610	1.025	PG	PIEGARO		No	12/11/2012	ESPROPRIO	Valore acquisizione	7.401,33	7.401,33	PROVINCIA	
40454	TERRENI DEMANIALI	1.2.2.01.03.01.001	Demaniale	13	611	195	PG	PIEGARO		No	12/11/2012	ESPROPRIO	Valore acquisizione	0,00	0,00	PROVINCIA	Il valore del terreno corrisponde all' indennità di esproprio riferito alla particella originaria valore inserito nella particella 610
40667	TERRENI DEMANIALI	1.2.2.01.03.01.001	Demaniale	19	332	100	PG	PIEGARO		No	24/03/2010	ESPROPRIO	Valore acquisizione	362,75	362,75	PROVINCIA	
41012	TERRENI DEMANIALI	1.2.2.01.03.01.001	Demaniale	19	980	4.017	PG	PIEGARO		No	24/03/2010	ESPROPRIO	Valore acquisizione	9.731,18	9.731,18	PROVINCIA	Deriva dalla part. 377 soppressa a favore delle partt. 980 e 981 (CF), variazione del 2017 - Con atto rep. 198475/45238 del 2017 la Regione a favore di Enel ha costituito sulle part. del fg 19 part. 980 e 981 servitù di passaggio e sulle part. 980-53 e 228 servitù di elettrodotto con il diritto di collocare la strumentazione sul bene 981
37895	TERRENI DEMANIALI	1.2.2.01.03.01.001	Demaniale	5	193	1.440	TR	SAN GEMINI		No	13/11/2009	TRASFERIMENTO A TITOLO GRATUITO	Valore catastale	1.751,75	1.751,75	PROVINCIA	
37896	TERRENI DEMANIALI	1.2.2.01.03.01.001	Demaniale	5	202	9.360	TR	SAN GEMINI		No	13/11/2009	TRASFERIMENTO A TITOLO GRATUITO	Valore catastale	11.389,63	11.389,63	PROVINCIA	

PATRIMONIO IMMOBILIARE REGIONE UMBRIA
Prospetto Terreni al 31/12/2019

Sviluppumbria S.p.A.

Numero Identificativo (da sistema informativo)	Classificazione secondo il piano dei conti dello Stato Patrimoniale in base al D.lgs.118/2011 (Descrizione)	Classificazione secondo il piano dei conti dello Stato Patrimoniale in base al D.lgs.118/2011 (Codice)	Classificazione ai sensi del codice civile (demaniale,disponibile, indisponibile)	Foglio	Particella	Superficie mq	Provincia	Comune	Località	Bene soggetto ad ammortamento	Data di acquisizione	Modalità di acquisizione	Criterio di valutazione secondo i principi del D.lgs 118/2011	Valore dell'immobile secondo i principi del D.lgs 118/2011 al 31/12/2019 (euro)	Valore dell'immobile secondo i principi del D.lgs 118/2011 al 31/12/2018 (euro)	Ente Gestore	Note
37897	TERRENI DEMANIALI	1.2.2.01.03.01.001	Demaniale	5	204	220	TR	SAN GEMINI		No	13/11/2009	TRASFERIMENTO A TITOLO GRATUITO	Valore catastale	193,38	193,38	PROVINCIA	
37898	TERRENI DEMANIALI	1.2.2.01.03.01.001	Demaniale	5	206	50	TR	SAN GEMINI		No	13/11/2009	TRASFERIMENTO A TITOLO GRATUITO	Valore catastale	43,88	43,88	PROVINCIA	
37899	TERRENI DEMANIALI	1.2.2.01.03.01.001	Demaniale	5	207	1.040	TR	SAN GEMINI		No	13/11/2009	TRASFERIMENTO A TITOLO GRATUITO	Valore catastale	916,50	916,50	PROVINCIA	
37900	TERRENI DEMANIALI	1.2.2.01.03.01.001	Demaniale	5	208	750	TR	SAN GEMINI		No	13/11/2009	TRASFERIMENTO A TITOLO GRATUITO	Valore catastale	598,00	598,00	PROVINCIA	
37901	TERRENI DEMANIALI	1.2.2.01.03.01.001	Demaniale	5	209	200	TR	SAN GEMINI		No	13/11/2009	TRASFERIMENTO A TITOLO GRATUITO	Valore catastale	100,75	100,75	PROVINCIA	
37902	TERRENI DEMANIALI	1.2.2.01.03.01.001	Demaniale	5	210	50	TR	SAN GEMINI		No	13/11/2009	TRASFERIMENTO A TITOLO GRATUITO	Valore catastale	24,38	24,38	PROVINCIA	
37903	TERRENI DEMANIALI	1.2.2.01.03.01.001	Demaniale	5	211	20	TR	SAN GEMINI		No	13/11/2009	TRASFERIMENTO A TITOLO GRATUITO	Valore catastale	24,38	24,38	PROVINCIA	
37904	TERRENI DEMANIALI	1.2.2.01.03.01.001	Demaniale	5	212	120	TR	SAN GEMINI		No	13/11/2009	TRASFERIMENTO A TITOLO GRATUITO	Valore catastale	146,25	146,25	PROVINCIA	
37905	TERRENI DEMANIALI	1.2.2.01.03.01.001	Demaniale	5	216	1.500	TR	SAN GEMINI		No	13/11/2009	TRASFERIMENTO A TITOLO GRATUITO	Valore catastale	1.321,13	1.321,13	PROVINCIA	
37906	TERRENI DEMANIALI	1.2.2.01.03.01.001	Demaniale	5	223	380	TR	SAN GEMINI		No	13/11/2009	TRASFERIMENTO A TITOLO GRATUITO	Valore catastale	463,13	463,13	PROVINCIA	
37907	TERRENI DEMANIALI	1.2.2.01.03.01.001	Demaniale	5	225	1.100	TR	SAN GEMINI		No	13/11/2009	TRASFERIMENTO A TITOLO GRATUITO	Valore catastale	1.061,13	1.061,13	PROVINCIA	
37908	TERRENI DEMANIALI	1.2.2.01.03.01.001	Demaniale	5	226	980	TR	SAN GEMINI		No	13/11/2009	TRASFERIMENTO A TITOLO GRATUITO	Valore catastale	862,88	862,88	PROVINCIA	
37909	TERRENI DEMANIALI	1.2.2.01.03.01.001	Demaniale	5	228	700	TR	SAN GEMINI		No	13/11/2009	TRASFERIMENTO A TITOLO GRATUITO	Valore catastale	617,50	617,50	PROVINCIA	
37910	TERRENI DEMANIALI	1.2.2.01.03.01.001	Demaniale	5	230	20	TR	SAN GEMINI		No	13/11/2009	TRASFERIMENTO A TITOLO GRATUITO	Valore catastale	0,00	0,00	PROVINCIA	
37911	TERRENI DEMANIALI	1.2.2.01.03.01.001	Demaniale	17	150	330	TR	SAN GEMINI		No	13/11/2009	TRASFERIMENTO A TITOLO GRATUITO	Valore catastale	14,63	14,63	PROVINCIA	
37912	TERRENI DEMANIALI	1.2.2.01.03.01.001	Demaniale	17	161	410	TR	SAN GEMINI		No	13/11/2009	TRASFERIMENTO A TITOLO GRATUITO	Valore catastale	6,50	6,50	PROVINCIA	
37913	TERRENI DEMANIALI	1.2.2.01.03.01.001	Demaniale	17	164	210	TR	SAN GEMINI		No	13/11/2009	TRASFERIMENTO A TITOLO GRATUITO	Valore catastale	3,25	3,25	PROVINCIA	
37914	TERRENI DEMANIALI	1.2.2.01.03.01.001	Demaniale	17	293	1.640	TR	SAN GEMINI		No	13/11/2009	TRASFERIMENTO A TITOLO GRATUITO	Valore catastale	1.444,63	1.444,63	PROVINCIA	
37915	TERRENI DEMANIALI	1.2.2.01.03.01.001	Demaniale	18	89	1.440	TR	SAN GEMINI		No	13/11/2009	TRASFERIMENTO A TITOLO GRATUITO	Valore catastale	60,13	60,13	PROVINCIA	
37916	TERRENI DEMANIALI	1.2.2.01.03.01.001	Demaniale	18	104	740	TR	SAN GEMINI		No	13/11/2009	TRASFERIMENTO A TITOLO GRATUITO	Valore catastale	30,88	30,88	PROVINCIA	

PATRIMONIO IMMOBILIARE REGIONE UMBRIA
Prospetto Terreni al 31/12/2019

Sviluppumbria S.p.A.

Numero Identificativo (da sistema informativo)	Classificazione secondo il piano dei conti dello Stato Patrimoniale in base al D.lgs.118/2011 (Descrizione)	Classificazione secondo il piano dei conti dello Stato Patrimoniale in base al D.lgs.118/2011 (Codice)	Classificazione ai sensi del codice civile (demaniale,disponibile, indisponibile)	Foglio	Particella	Superficie mq	Provincia	Comune	Località	Bene soggetto ad ammortamento	Data di acquisizione	Modalità di acquisizione	Criterio di valutazione secondo i principi del D.lgs 118/2011	Valore dell'immobile secondo i principi del D.lgs 118/2011 al 31/12/2019 (euro)	Valore dell'immobile secondo i principi del D.lgs 118/2011 al 31/12/2018 (euro)	Ente Gestore	Note
37917	TERRENI DEMANIALI	1.2.2.01.03.01.001	Demaniale	18	133	4.130	TR	SAN GEMINI		No	13/11/2009	TRASFERIMENTO A TITOLO GRATUITO	Valore catastale	173,88	173,88	PROVINCIA	
37918	TERRENI DEMANIALI	1.2.2.01.03.01.001	Demaniale	18	134	3.380	TR	SAN GEMINI		No	13/11/2009	TRASFERIMENTO A TITOLO GRATUITO	Valore catastale	141,38	141,38	PROVINCIA	
37919	TERRENI DEMANIALI	1.2.2.01.03.01.001	Demaniale	18	203	5.200	TR	SAN GEMINI		No	13/11/2009	TRASFERIMENTO A TITOLO GRATUITO	Valore catastale	2.617,88	2.617,88	PROVINCIA	
37920	TERRENI DEMANIALI	1.2.2.01.03.01.001	Demaniale	18	205	7.430	TR	SAN GEMINI		No	13/11/2009	TRASFERIMENTO A TITOLO GRATUITO	Valore catastale	3.740,75	3.740,75	PROVINCIA	
37921	TERRENI DEMANIALI	1.2.2.01.03.01.001	Demaniale	18	222	7.670	TR	SAN GEMINI		No	13/11/2009	TRASFERIMENTO A TITOLO GRATUITO	Valore catastale	3.862,63	3.862,63	PROVINCIA	
37922	TERRENI DEMANIALI	1.2.2.01.03.01.001	Demaniale	18	224	710	TR	SAN GEMINI		No	13/11/2009	TRASFERIMENTO A TITOLO GRATUITO	Valore catastale	357,50	357,50	PROVINCIA	
37923	TERRENI DEMANIALI	1.2.2.01.03.01.001	Demaniale	18	225	2.000	TR	SAN GEMINI		No	13/11/2009	TRASFERIMENTO A TITOLO GRATUITO	Valore catastale	1.763,13	1.763,13	PROVINCIA	
37924	TERRENI DEMANIALI	1.2.2.01.03.01.001	Demaniale	18	226	210	TR	SAN GEMINI		No	13/11/2009	TRASFERIMENTO A TITOLO GRATUITO	Valore catastale	0,00	0,00	PROVINCIA	
37925	TERRENI DEMANIALI	1.2.2.01.03.01.001	Demaniale	18	263	250	TR	SAN GEMINI		No	13/11/2009	TRASFERIMENTO A TITOLO GRATUITO	Valore catastale	125,13	125,13	PROVINCIA	
37926	TERRENI DEMANIALI	1.2.2.01.03.01.001	Demaniale	18	264	120	TR	SAN GEMINI		No	13/11/2009	TRASFERIMENTO A TITOLO GRATUITO	Valore catastale	60,13	60,13	PROVINCIA	
37927	TERRENI DEMANIALI	1.2.2.01.03.01.001	Demaniale	18	265	2.320	TR	SAN GEMINI		No	13/11/2009	TRASFERIMENTO A TITOLO GRATUITO	Valore catastale	1.168,38	1.168,38	PROVINCIA	
37928	TERRENI DEMANIALI	1.2.2.01.03.01.001	Demaniale	18	274	1.580	TR	SAN GEMINI		No	13/11/2009	TRASFERIMENTO A TITOLO GRATUITO	Valore catastale	927,88	927,88	PROVINCIA	
37929	TERRENI DEMANIALI	1.2.2.01.03.01.001	Demaniale	19	22	1.270	TR	SAN GEMINI		No	13/11/2009	TRASFERIMENTO A TITOLO GRATUITO	Valore catastale	170,63	170,63	PROVINCIA	
37930	TERRENI DEMANIALI	1.2.2.01.03.01.001	Demaniale	19	100	1.610	TR	SAN GEMINI		No	13/11/2009	TRASFERIMENTO A TITOLO GRATUITO	Valore catastale	216,13	216,13	PROVINCIA	
37931	TERRENI DEMANIALI	1.2.2.01.03.01.001	Demaniale	19	141	220	TR	SAN GEMINI		No	13/11/2009	TRASFERIMENTO A TITOLO GRATUITO	Valore catastale	29,25	29,25	PROVINCIA	
41086	TERRENI DEMANIALI	1.2.2.01.03.01.001	Demaniale	19	868	170	TR	SAN GEMINI		No	13/11/2009	TRASFERIMENTO A TITOLO GRATUITO	Valore catastale	0,00	0,00	PROVINCIA	Deriva dalla soppressione della part. 143 frazionata in 868,869 e 870, variazione del 2018 - Particella trasferita al patrimonio Disponibile, anno 2019
41086	ALTRI TERRENI NAC	1.2.2.02.13.99.999	Disponibile	19	868	170	TR	SAN GEMINI		No	13/11/2009	TRASFERIMENTO A TITOLO GRATUITO	Valore catastale	0,00	0,00	PROVINCIA	Deriva dalla soppressione della part. 143 frazionata in 868,869 e 870, variazione del 2018 - Particella trasferita al patrimonio Disponibile, anno 2019
41086	ALTRI TERRENI NAC	1.2.2.02.13.99.999	Disponibile	19	868	170	TR	SAN GEMINI		No	13/11/2009	TRASFERIMENTO A TITOLO GRATUITO	Valore catastale	0,00	22,75	PROVINCIA	Deriva dalla soppressione della part. 143 frazionata in 868,869 e 870, variazione del 2018 - Particella alienata con la part. 831 del foglio 19, atto Rep. N. 80.217 del 01/08/2019, prezzo della compravendita € 10.500,00
41087	TERRENI DEMANIALI	1.2.2.01.03.01.001	Demaniale	19	869	115	TR	SAN GEMINI		No	13/11/2009	TRASFERIMENTO A TITOLO GRATUITO	Valore catastale	16,25	16,25	PROVINCIA	Deriva dalla soppressione della part. 143 frazionata in 868,869 e 870, variazione del 2018
41088	TERRENI DEMANIALI	1.2.2.01.03.01.001	Demaniale	19	870	85	TR	SAN GEMINI		No	13/11/2009	TRASFERIMENTO A TITOLO GRATUITO	Valore catastale	11,38	11,38	PROVINCIA	Deriva dalla soppressione della part. 143 frazionata in 868,869 e 870, variazione del 2018

PATRIMONIO IMMOBILIARE REGIONE UMBRIA
Prospetto Terreni al 31/12/2019

Sviluppumbria S.p.A.

Numero Identificativo (da sistema informativo)	Classificazione secondo il piano dei conti dello Stato Patrimoniale in base al D.lgs.118/2011 (Descrizione)	Classificazione secondo il piano dei conti dello Stato Patrimoniale in base al D.lgs.118/2011 (Codice)	Classificazione ai sensi del codice civile (demaniale,disponibile, indisponibile)	Foglio	Particella	Superficie mq	Provincia	Comune	Località	Bene soggetto ad ammortamento	Data di acquisizione	Modalità di acquisizione	Criterio di valutazione secondo i principi del D.lgs 118/2011	Valore dell'immobile secondo i principi del D.lgs 118/2011 al 31/12/2019 (euro)	Valore dell'immobile secondo i principi del D.lgs 118/2011 al 31/12/2018 (euro)	Ente Gestore	Note
37934	TERRENI DEMANIALI	1.2.2.01.03.01.001	Demaniale	4	209	300	TR	SAN GEMINI		No	04/12/2009	TRASFERIMENTO A TITOLO GRATUITO	Valore catastale	4,88	4,88	PROVINCIA	
37935	TERRENI DEMANIALI	1.2.2.01.03.01.001	Demaniale	4	467	580	TR	SAN GEMINI		No	04/12/2009	TRASFERIMENTO A TITOLO GRATUITO	Valore catastale	0,00	0,00	PROVINCIA	
37936	TERRENI DEMANIALI	1.2.2.01.03.01.001	Demaniale	6	34	1.050	TR	SAN GEMINI		No	04/12/2009	TRASFERIMENTO A TITOLO GRATUITO	Valore catastale	43,88	43,88	PROVINCIA	
37937	TERRENI DEMANIALI	1.2.2.01.03.01.001	Demaniale	21	81	2.190	TR	SAN GEMINI		No	04/12/2009	TRASFERIMENTO A TITOLO GRATUITO	Valore catastale	92,63	92,63	PROVINCIA	
37938	TERRENI DEMANIALI	1.2.2.01.03.01.001	Demaniale	21	86	2.550	TR	SAN GEMINI		No	04/12/2009	TRASFERIMENTO A TITOLO GRATUITO	Valore catastale	107,25	107,25	PROVINCIA	
37939	TERRENI DEMANIALI	1.2.2.01.03.01.001	Demaniale	21	141	5.650	TR	SAN GEMINI		No	22/10/1987	TRASFERIMENTO A TITOLO GRATUITO	Valore catastale	4.741,75	4.741,75	REGIONE	
37940	TERRENI DEMANIALI	1.2.2.01.03.01.001	Demaniale	23	148	2.050	TR	SAN GEMINI		No	17/03/1987	ACQUISIZIONE	Valore catastale	1.634,75	1.634,75	REGIONE	Il valore del bene è stato determinato con il criterio Valore Catastale in quanto non si conosce il valore di acquisizione
37941	TERRENI DEMANIALI	1.2.2.01.03.01.001	Demaniale	23	177	4.280	TR	SAN GEMINI		No	17/03/1987	ACQUISIZIONE	Valore catastale	3.412,50	3.412,50	REGIONE	Il valore del bene è stato determinato con il criterio Valore Catastale in quanto non si conosce il valore di acquisizione
37942	TERRENI DEMANIALI	1.2.2.01.03.01.001	Demaniale	1	1	1.450	TR	SAN GEMINI		No	24/07/2007	DEVOLUZIONE	Valore catastale	1.217,13	1.217,13	UMBRIA TPL E MOBILITA' S.p.A.	
37943	TERRENI DEMANIALI	1.2.2.01.03.01.001	Demaniale	1	3	110	TR	SAN GEMINI		No	24/07/2007	DEVOLUZIONE	Valore catastale	14,63	14,63	UMBRIA TPL E MOBILITA' S.p.A.	
37944	TERRENI DEMANIALI	1.2.2.01.03.01.001	Demaniale	1	4	790	TR	SAN GEMINI		No	24/07/2007	DEVOLUZIONE	Valore catastale	0,00	0,00	UMBRIA TPL E MOBILITA' S.p.A.	
37945	TERRENI DEMANIALI	1.2.2.01.03.01.001	Demaniale	1	13	6.100	TR	SAN GEMINI		No	24/07/2007	DEVOLUZIONE	Valore catastale	0,00	0,00	UMBRIA TPL E MOBILITA' S.p.A.	
37946	TERRENI DEMANIALI	1.2.2.01.03.01.001	Demaniale	1	14	86	TR	SAN GEMINI		No	24/07/2007	DEVOLUZIONE	Valore catastale	11,38	11,38	UMBRIA TPL E MOBILITA' S.p.A.	
37947	TERRENI DEMANIALI	1.2.2.01.03.01.001	Demaniale	3	34	1.370	TR	SAN GEMINI		No	24/07/2007	DEVOLUZIONE	Valore catastale	0,00	0,00	UMBRIA TPL E MOBILITA' S.p.A.	
37948	TERRENI DEMANIALI	1.2.2.01.03.01.001	Demaniale	3	105	1.200	TR	SAN GEMINI		No	24/07/2007	DEVOLUZIONE	Valore catastale	0,00	0,00	UMBRIA TPL E MOBILITA' S.p.A.	
37949	TERRENI DEMANIALI	1.2.2.01.03.01.001	Demaniale	5	35	14.140	TR	SAN GEMINI		No	24/07/2007	DEVOLUZIONE	Valore catastale	593,13	593,13	UMBRIA TPL E MOBILITA' S.p.A.	
37950	TERRENI DEMANIALI	1.2.2.01.03.01.001	Demaniale	6	66	7.750	TR	SAN GEMINI		No	24/07/2007	DEVOLUZIONE	Valore catastale	0,00	0,00	UMBRIA TPL E MOBILITA' S.p.A.	
37951	TERRENI DEMANIALI	1.2.2.01.03.01.001	Demaniale	6	70	1.020	TR	SAN GEMINI		No	24/07/2007	DEVOLUZIONE	Valore catastale	0,00	0,00	UMBRIA TPL E MOBILITA' S.p.A.	
37952	TERRENI DEMANIALI	1.2.2.01.03.01.001	Demaniale	6	124	12.660	TR	SAN GEMINI		No	24/07/2007	DEVOLUZIONE	Valore catastale	0,00	0,00	UMBRIA TPL E MOBILITA' S.p.A.	
37953	TERRENI DEMANIALI	1.2.2.01.03.01.001	Demaniale	6	151	2.750	TR	SAN GEMINI		No	24/07/2007	DEVOLUZIONE	Valore catastale	0,00	0,00	UMBRIA TPL E MOBILITA' S.p.A.	

PATRIMONIO IMMOBILIARE REGIONE UMBRIA
Prospetto Terreni al 31/12/2019

Sviluppumbria S.p.A.

Numero Identificativo (da sistema informativo)	Classificazione secondo il piano dei conti dello Stato Patrimoniale in base al D.lgs.118/2011 (Descrizione)	Classificazione secondo il piano dei conti dello Stato Patrimoniale in base al D.lgs.118/2011 (Codice)	Classificazione ai sensi del codice civile (demaniale,disponibile, indisponibile)	Foglio	Particella	Superficie mq	Provincia	Comune	Località	Bene soggetto ad ammortamento	Data di acquisizione	Modalità di acquisizione	Criterio di valutazione secondo i principi del D.lgs 118/2011	Valore dell'immobile secondo i principi del D.lgs 118/2011 al 31/12/2019 (euro)	Valore dell'immobile secondo i principi del D.lgs 118/2011 al 31/12/2018 (euro)	Ente Gestore	Note
37954	TERRENI DEMANIALI	1.2.2.01.03.01.001	Demaniale	11	12	3.220	TR	SAN GEMINI		No	24/07/2007	DEVOLUZIONE	Valore catastale	0,00	0,00	UMBRIA TPL E MOBILITA' S.p.A.	
37955	TERRENI DEMANIALI	1.2.2.01.03.01.001	Demaniale	11	47	2.540	TR	SAN GEMINI		No	24/07/2007	DEVOLUZIONE	Valore catastale	0,00	0,00	UMBRIA TPL E MOBILITA' S.p.A.	
37956	TERRENI DEMANIALI	1.2.2.01.03.01.001	Demaniale	11	117	4.239	TR	SAN GEMINI		No	24/07/2007	DEVOLUZIONE	Valore catastale	0,00	0,00	UMBRIA TPL E MOBILITA' S.p.A.	
37957	TERRENI DEMANIALI	1.2.2.01.03.01.001	Demaniale	18	29	86	TR	SAN GEMINI		No	24/07/2007	DEVOLUZIONE	Valore catastale	11,38	11,38	UMBRIA TPL E MOBILITA' S.p.A.	
37958	TERRENI DEMANIALI	1.2.2.01.03.01.001	Demaniale	18	30	1.250	TR	SAN GEMINI		No	24/07/2007	DEVOLUZIONE	Valore catastale	0,00	0,00	UMBRIA TPL E MOBILITA' S.p.A.	
37959	TERRENI DEMANIALI	1.2.2.01.03.01.001	Demaniale	18	31	2.450	TR	SAN GEMINI		No	24/07/2007	DEVOLUZIONE	Valore catastale	0,00	0,00	UMBRIA TPL E MOBILITA' S.p.A.	
37960	TERRENI DEMANIALI	1.2.2.01.03.01.001	Demaniale	5	357	18.724	TR	SAN GEMINI		No	24/07/2007	DEVOLUZIONE	Valore catastale	0,00	0,00	UMBRIA TPL E MOBILITA' S.p.A.	
39906	TERRENI DEMANIALI	1.2.2.01.03.01.001	Demaniale	4	468	160	TR	SAN GEMINI	VIA GIUSEPPE MAZZINI n. 36 piano: T	No	04/12/2009	TRASFERIMENTO A TITOLO GRATUITO	Valore catastale	0,00	0,00	PROVINCIA	
40589	TERRENI DEMANIALI	1.2.2.01.03.01.001	Demaniale	19	831	4.801	TR	SAN GEMINI		No	13/11/2009	TRASFERIMENTO A TITOLO GRATUITO	Valore catastale	0,00	0,00	PROVINCIA	Particella trasferita al patrimonio Disponibile, anno 2019
40589	ALTRI TERRENI NAC	1.2.2.02.13.99.999	Disponibile	19	831	4.801	TR	SAN GEMINI		No	13/11/2009	TRASFERIMENTO A TITOLO GRATUITO	Valore catastale	0,00	0,00	PROVINCIA	Particella trasferita al patrimonio Disponibile, anno 2019
40589	ALTRI TERRENI NAC	1.2.2.02.13.99.999	Disponibile	19	831	4.801	TR	SAN GEMINI		No	13/11/2009	TRASFERIMENTO A TITOLO GRATUITO	Valore catastale	0,00	5.841,88	PROVINCIA	Particella trasferita al patrimonio Disponibile, anno 2019 - Particella alienata con la part. 868 del foglio 19, atto Rep. N. 80.217 del 01/08/2019, prezzo della compravendita € 10.500,00
40590	TERRENI DEMANIALI	1.2.2.01.03.01.001	Demaniale	19	832	1.015	TR	SAN GEMINI		No	13/11/2009	TRASFERIMENTO A TITOLO GRATUITO	Valore catastale	1.235,00	1.235,00	PROVINCIA	
34776	TERRENI DEMANIALI	1.2.2.01.03.01.001	Demaniale	35	1657	10	PG	SAN GIUSTINO		No	12/11/2004	ACQUISIZIONE	Valore catastale	9,75	9,75	AGENZIA FORESTALE REGIONALE	Il valore del bene è stato determinato con il criterio Valore catastale in quanto non si conosce il valore di acquisizione.
34777	TERRENI DEMANIALI	1.2.2.01.03.01.001	Demaniale	35	1658	12	PG	SAN GIUSTINO		No	12/11/2004	ACQUISIZIONE	Valore catastale	11,38	11,38	AGENZIA FORESTALE REGIONALE	Il valore del bene è stato determinato con il criterio Valore catastale in quanto non si conosce il valore di acquisizione.
34778	TERRENI DEMANIALI	1.2.2.01.03.01.001	Demaniale	35	1659	22	PG	SAN GIUSTINO		No	12/11/2004	ACQUISIZIONE	Valore catastale	19,50	19,50	AGENZIA FORESTALE REGIONALE	Il valore del bene è stato determinato con il criterio Valore catastale in quanto non si conosce il valore di acquisizione.
34779	TERRENI DEMANIALI	1.2.2.01.03.01.001	Demaniale	48	1454	23	PG	SAN GIUSTINO		No	12/11/2004	ACQUISIZIONE	Valore catastale	27,63	27,63	AGENZIA FORESTALE REGIONALE	Il valore del bene è stato determinato con il criterio Valore catastale in quanto non si conosce il valore di acquisizione.
34780	TERRENI DEMANIALI	1.2.2.01.03.01.001	Demaniale	48	1455	14	PG	SAN GIUSTINO		No	12/11/2004	ACQUISIZIONE	Valore catastale	16,25	16,25	AGENZIA FORESTALE REGIONALE	Il valore del bene è stato determinato con il criterio Valore catastale in quanto non si conosce il valore di acquisizione.
34781	TERRENI DEMANIALI	1.2.2.01.03.01.001	Demaniale	48	1456	38	PG	SAN GIUSTINO		No	10/05/2005	ACQUISIZIONE	Valore catastale	35,75	35,75	AGENZIA FORESTALE REGIONALE	Il valore del bene è stato determinato con il criterio Valore catastale in quanto non si conosce il valore di acquisizione.
34782	TERRENI DEMANIALI	1.2.2.01.03.01.001	Demaniale	48	1457	18	PG	SAN GIUSTINO		No	12/11/2004	ACQUISIZIONE	Valore catastale	21,13	21,13	AGENZIA FORESTALE REGIONALE	Il valore del bene è stato determinato con il criterio Valore catastale in quanto non si conosce il valore di acquisizione
34783	TERRENI DEMANIALI	1.2.2.01.03.01.001	Demaniale	56	575	15	PG	SAN GIUSTINO		No	12/11/2004	ACQUISIZIONE	Valore catastale	17,88	17,88	AGENZIA FORESTALE REGIONALE	Il valore del bene è stato determinato con il criterio Valore catastale in quanto non si conosce il valore di acquisizione.

PATRIMONIO IMMOBILIARE REGIONE UMBRIA
Prospetto Terreni al 31/12/2019

Sviluppumbria S.p.A.

Numero Identificativo (da sistema informativo)	Classificazione secondo il piano dei conti dello Stato Patrimoniale in base al D.lgs.118/2011 (Descrizione)	Classificazione secondo il piano dei conti dello Stato Patrimoniale in base al D.lgs.118/2011 (Codice)	Classificazione ai sensi del codice civile (demaniale,disponibile, indisponibile)	Foglio	Particella	Superficie mq	Provincia	Comune	Località	Bene soggetto ad ammortamento	Data di acquisizione	Modalità di acquisizione	Criterio di valutazione secondo i principi del D.lgs 118/2011	Valore dell'immobile secondo i principi del D.lgs 118/2011 al 31/12/2019 (euro)	Valore dell'immobile secondo i principi del D.lgs 118/2011 al 31/12/2018 (euro)	Ente Gestore	Note
34784	TERRENI DEMANIALI	1.2.2.01.03.01.001	Demaniale	56	576	6	PG	SAN GIUSTINO		No	12/11/2004	ACQUISIZIONE	Valore catastale	6,50	6,50	AGENZIA FORESTALE REGIONALE	Il valore del bene è stato determinato con il criterio Valore catastale in quanto non si conosce il valore di acquisizione.
34785	TERRENI DEMANIALI	1.2.2.01.03.01.001	Demaniale	60	115	450	PG	SAN GIUSTINO		No	01/12/2003	ACQUISIZIONE	Valore catastale	30,88	30,88	AGENZIA FORESTALE REGIONALE	Il valore del bene è stato determinato con il criterio Valore catastale in quanto non si conosce il valore di acquisizione.
34786	TERRENI DEMANIALI	1.2.2.01.03.01.001	Demaniale	60	118	250	PG	SAN GIUSTINO		No	01/12/2003	ACQUISIZIONE	Valore catastale	1,63	1,63	AGENZIA FORESTALE REGIONALE	Il valore del bene è stato determinato con il criterio Valore catastale in quanto non si conosce il valore di acquisizione.
34787	TERRENI DEMANIALI	1.2.2.01.03.01.001	Demaniale	60	119	3.090	PG	SAN GIUSTINO		No	01/12/2003	ACQUISIZIONE	Valore catastale	26,00	26,00	AGENZIA FORESTALE REGIONALE	Il valore del bene è stato determinato con il criterio Valore catastale in quanto non si conosce il valore di acquisizione.
34788	TERRENI DEMANIALI	1.2.2.01.03.01.001	Demaniale	60	120	80	PG	SAN GIUSTINO		No	01/12/2003	ACQUISIZIONE	Valore catastale	4,88	4,88	AGENZIA FORESTALE REGIONALE	Il valore del bene è stato determinato con il criterio Valore catastale in quanto non si conosce il valore di acquisizione.
34789	TERRENI DEMANIALI	1.2.2.01.03.01.001	Demaniale	60	121	1.100	PG	SAN GIUSTINO		No	01/12/2003	ACQUISIZIONE	Valore catastale	73,13	73,13	AGENZIA FORESTALE REGIONALE	Il valore del bene è stato determinato con il criterio Valore catastale in quanto non si conosce il valore di acquisizione.
34790	TERRENI DEMANIALI	1.2.2.01.03.01.001	Demaniale	60	140	2.770	PG	SAN GIUSTINO		No	01/12/2003	ACQUISIZIONE	Valore catastale	1.511,25	1.511,25	AGENZIA FORESTALE REGIONALE	Il valore del bene è stato determinato con il criterio Valore catastale in quanto non si conosce il valore di acquisizione.
34791	TERRENI DEMANIALI	1.2.2.01.03.01.001	Demaniale	60	141	5.870	PG	SAN GIUSTINO		No	01/12/2003	ACQUISIZIONE	Valore catastale	48,75	48,75	AGENZIA FORESTALE REGIONALE	Il valore del bene è stato determinato con il criterio Valore catastale in quanto non si conosce il valore di acquisizione.
34792	TERRENI DEMANIALI	1.2.2.01.03.01.001	Demaniale	60	171	255	PG	SAN GIUSTINO		No	18/11/1993	ACQUISIZIONE	Valore catastale	139,75	139,75	AGENZIA FORESTALE REGIONALE	Il valore del bene è stato determinato con il criterio Valore catastale in quanto non si conosce il valore di acquisizione.
34793	TERRENI DEMANIALI	1.2.2.01.03.01.001	Demaniale	60	173	160	PG	SAN GIUSTINO		No	18/11/1993	ACQUISIZIONE	Valore catastale	87,75	87,75	AGENZIA FORESTALE REGIONALE	Il valore del bene è stato determinato con il criterio Valore catastale in quanto non si conosce il valore di acquisizione.
34794	TERRENI DEMANIALI	1.2.2.01.03.01.001	Demaniale	61	512	24	PG	SAN GIUSTINO		No	23/06/2004	ACQUISIZIONE	Valore catastale	6,50	6,50	AGENZIA FORESTALE REGIONALE	Il valore del bene è stato determinato con il criterio Valore catastale in quanto non si conosce il valore di acquisizione.
34795	TERRENI DEMANIALI	1.2.2.01.03.01.001	Demaniale	61	516	10	PG	SAN GIUSTINO		No	12/11/2004	ACQUISIZIONE	Valore catastale	6,50	6,50	AGENZIA FORESTALE REGIONALE	Il valore del bene è stato determinato con il criterio Valore catastale in quanto non si conosce il valore di acquisizione.
34796	TERRENI DEMANIALI	1.2.2.01.03.01.001	Demaniale	68	524	5	PG	SAN GIUSTINO		No	21/11/2006	ACQUISIZIONE	Valore catastale	4,88	4,88	AGENZIA FORESTALE REGIONALE	Il valore del bene è stato determinato con il criterio Valore catastale in quanto non si conosce il valore di acquisizione.
34797	TERRENI DEMANIALI	1.2.2.01.03.01.001	Demaniale	68	526	10	PG	SAN GIUSTINO		No	21/11/2006	ACQUISIZIONE	Valore catastale	9,75	9,75	AGENZIA FORESTALE REGIONALE	Il valore del bene è stato determinato con il criterio Valore catastale in quanto non si conosce il valore di acquisizione.
34798	TERRENI DEMANIALI	1.2.2.01.03.01.001	Demaniale	70	1538	6	PG	SAN GIUSTINO		No	21/11/2006	ACQUISIZIONE	Valore catastale	6,50	6,50	AGENZIA FORESTALE REGIONALE	Il valore del bene è stato determinato con il criterio Valore catastale in quanto non si conosce il valore di acquisizione.
34799	TERRENI DEMANIALI	1.2.2.01.03.01.001	Demaniale	70	1540	6	PG	SAN GIUSTINO		No	21/11/2006	ACQUISIZIONE	Valore catastale	6,50	6,50	AGENZIA FORESTALE REGIONALE	Il valore del bene è stato determinato con il criterio Valore catastale in quanto non si conosce il valore di acquisizione.
34800	TERRENI DEMANIALI	1.2.2.01.03.01.001	Demaniale	74	521	11	PG	SAN GIUSTINO		No	21/11/2006	ACQUISIZIONE	Valore catastale	9,75	9,75	AGENZIA FORESTALE REGIONALE	Il valore del bene è stato determinato con il criterio Valore catastale in quanto non si conosce il valore di acquisizione.
34801	TERRENI DEMANIALI	1.2.2.01.03.01.001	Demaniale	74	523	7	PG	SAN GIUSTINO		No	10/05/2005	ACQUISIZIONE	Valore catastale	1,63	1,63	AGENZIA FORESTALE REGIONALE	Il valore del bene è stato determinato con il criterio Valore catastale in quanto non si conosce il valore di acquisizione.
34802	TERRENI DEMANIALI	1.2.2.01.03.01.001	Demaniale	74	525	9	PG	SAN GIUSTINO		No	29/11/2004	ACQUISIZIONE	Valore catastale	11,38	11,38	AGENZIA FORESTALE REGIONALE	Il valore del bene è stato determinato con il criterio Valore catastale in quanto non si conosce il valore di acquisizione.
34803	TERRENI DEMANIALI	1.2.2.01.03.01.001	Demaniale	75	678	17	PG	SAN GIUSTINO		No	29/11/2004	ACQUISIZIONE	Valore catastale	21,13	21,13	AGENZIA FORESTALE REGIONALE	Il valore del bene è stato determinato con il criterio Valore catastale in quanto non si conosce il valore di acquisizione.

PATRIMONIO IMMOBILIARE REGIONE UMBRIA
Prospetto Terreni al 31/12/2019

Sviluppumbria S.p.A.

Numero Identificativo (da sistema informativo)	Classificazione secondo il piano dei conti dello Stato Patrimoniale in base al D.lgs.118/2011 (Descrizione)	Classificazione secondo il piano dei conti dello Stato Patrimoniale in base al D.lgs.118/2011 (Codice)	Classificazione ai sensi del codice civile (demaniale,disponibile, indisponibile)	Foglio	Particella	Superficie mq	Provincia	Comune	Località	Bene soggetto ad ammortamento	Data di acquisizione	Modalità di acquisizione	Criterio di valutazione secondo i principi del D.lgs 118/2011	Valore dell'immobile secondo i principi del D.lgs 118/2011 al 31/12/2019 (euro)	Valore dell'immobile secondo i principi del D.lgs 118/2011 al 31/12/2018 (euro)	Ente Gestore	Note
34804	TERRENI DEMANIALI	1.2.2.01.03.01.001	Demaniale	75	680	15	PG	SAN GIUSTINO		No	10/05/2005	ACQUISIZIONE	Valore catastale	17,88	17,88	AGENZIA FORESTALE REGIONALE	Il valore del bene è stato determinato con il criterio Valore catastale in quanto non si conosce il valore di acquisizione.
34805	TERRENI DEMANIALI	1.2.2.01.03.01.001	Demaniale	74	527	16	PG	SAN GIUSTINO		No	10/05/2005	ACQUISIZIONE	Valore catastale	19,50	19,50	AGENZIA FORESTALE REGIONALE	Il valore del bene è stato determinato con il criterio Valore catastale in quanto non si conosce il valore di acquisizione.
34806	TERRENI DEMANIALI	1.2.2.01.03.01.001	Demaniale	35	133	1.780	PG	SAN GIUSTINO		No	24/07/2007	TRASFERIMENTO A TITOLO GRATUITO	Valore catastale	0,00	0,00	UMBRIA TPL E MOBILITA' S.p.A.	
34807	TERRENI DEMANIALI	1.2.2.01.03.01.001	Demaniale	35	146	1.670	PG	SAN GIUSTINO		No	24/07/2007	TRASFERIMENTO A TITOLO GRATUITO	Valore catastale	0,00	0,00	UMBRIA TPL E MOBILITA' S.p.A.	
34808	TERRENI DEMANIALI	1.2.2.01.03.01.001	Demaniale	35	167	2.660	PG	SAN GIUSTINO		No	24/07/2007	TRASFERIMENTO A TITOLO GRATUITO	Valore catastale	0,00	0,00	UMBRIA TPL E MOBILITA' S.p.A.	
34809	TERRENI DEMANIALI	1.2.2.01.03.01.001	Demaniale	35	202	4.130	PG	SAN GIUSTINO		No	24/07/2007	TRASFERIMENTO A TITOLO GRATUITO	Valore catastale	0,00	0,00	UMBRIA TPL E MOBILITA' S.p.A.	
34810	TERRENI DEMANIALI	1.2.2.01.03.01.001	Demaniale	35	241	1.790	PG	SAN GIUSTINO		No	24/07/2007	TRASFERIMENTO A TITOLO GRATUITO	Valore catastale	0,00	0,00	UMBRIA TPL E MOBILITA' S.p.A.	
34811	TERRENI DEMANIALI	1.2.2.01.03.01.001	Demaniale	48	40	5.430	PG	SAN GIUSTINO		No	24/07/2007	TRASFERIMENTO A TITOLO GRATUITO	Valore catastale	0,00	0,00	UMBRIA TPL E MOBILITA' S.p.A.	
34812	TERRENI DEMANIALI	1.2.2.01.03.01.001	Demaniale	48	100	8.446	PG	SAN GIUSTINO		No	24/07/2007	TRASFERIMENTO A TITOLO GRATUITO	Valore catastale	0,00	0,00	UMBRIA TPL E MOBILITA' S.p.A.	
34813	TERRENI DEMANIALI	1.2.2.01.03.01.001	Demaniale	48	159	3.160	PG	SAN GIUSTINO		No	24/07/2007	TRASFERIMENTO A TITOLO GRATUITO	Valore catastale	0,00	0,00	UMBRIA TPL E MOBILITA' S.p.A.	
34814	TERRENI DEMANIALI	1.2.2.01.03.01.001	Demaniale	48	1627	131	PG	SAN GIUSTINO		No	24/07/2007	TRASFERIMENTO A TITOLO GRATUITO	Valore catastale	0,00	0,00	UMBRIA TPL E MOBILITA' S.p.A.	
34815	TERRENI DEMANIALI	1.2.2.01.03.01.001	Demaniale	48	1628	39	PG	SAN GIUSTINO		No	24/07/2007	TRASFERIMENTO A TITOLO GRATUITO	Valore catastale	0,00	0,00	UMBRIA TPL E MOBILITA' S.p.A.	
34816	TERRENI DEMANIALI	1.2.2.01.03.01.001	Demaniale	48	1629	37	PG	SAN GIUSTINO		No	24/07/2007	TRASFERIMENTO A TITOLO GRATUITO	Valore catastale	0,00	0,00	UMBRIA TPL E MOBILITA' S.p.A.	
34817	TERRENI DEMANIALI	1.2.2.01.03.01.001	Demaniale	48	1630	7	PG	SAN GIUSTINO		No	24/07/2007	TRASFERIMENTO A TITOLO GRATUITO	Valore catastale	0,00	0,00	UMBRIA TPL E MOBILITA' S.p.A.	
34818	TERRENI DEMANIALI	1.2.2.01.03.01.001	Demaniale	57	19	4.340	PG	SAN GIUSTINO		No	24/07/2007	TRASFERIMENTO A TITOLO GRATUITO	Valore catastale	0,00	0,00	UMBRIA TPL E MOBILITA' S.p.A.	
34819	TERRENI DEMANIALI	1.2.2.01.03.01.001	Demaniale	57	55	2.610	PG	SAN GIUSTINO		No	24/07/2007	TRASFERIMENTO A TITOLO GRATUITO	Valore catastale	0,00	0,00	UMBRIA TPL E MOBILITA' S.p.A.	
34820	TERRENI DEMANIALI	1.2.2.01.03.01.001	Demaniale	57	99	3.230	PG	SAN GIUSTINO		No	24/07/2007	TRASFERIMENTO A TITOLO GRATUITO	Valore catastale	0,00	0,00	UMBRIA TPL E MOBILITA' S.p.A.	
34821	TERRENI DEMANIALI	1.2.2.01.03.01.001	Demaniale	63	8	1.720	PG	SAN GIUSTINO		No	24/07/2007	TRASFERIMENTO A TITOLO GRATUITO	Valore catastale	0,00	0,00	UMBRIA TPL E MOBILITA' S.p.A.	
34822	TERRENI DEMANIALI	1.2.2.01.03.01.001	Demaniale	63	16	820	PG	SAN GIUSTINO		No	24/07/2007	TRASFERIMENTO A TITOLO GRATUITO	Valore catastale	0,00	0,00	UMBRIA TPL E MOBILITA' S.p.A.	
34823	TERRENI DEMANIALI	1.2.2.01.03.01.001	Demaniale	63	24	3.390	PG	SAN GIUSTINO		No	24/07/2007	TRASFERIMENTO A TITOLO GRATUITO	Valore catastale	0,00	0,00	UMBRIA TPL E MOBILITA' S.p.A.	

PATRIMONIO IMMOBILIARE REGIONE UMBRIA
Prospetto Terreni al 31/12/2019

Sviluppumbria S.p.A.

Numero Identificativo (da sistema informativo)	Classificazione secondo il piano dei conti dello Stato Patrimoniale in base al D.lgs.118/2011 (Descrizione)	Classificazione secondo il piano dei conti dello Stato Patrimoniale in base al D.lgs.118/2011 (Codice)	Classificazione ai sensi del codice civile (demaniale,disponibile, indisponibile)	Foglio	Particella	Superficie mq	Provincia	Comune	Località	Bene soggetto ad ammortamento	Data di acquisizione	Modalità di acquisizione	Criterio di valutazione secondo i principi del D.lgs 118/2011	Valore dell'immobile secondo i principi del D.lgs 118/2011 al 31/12/2019 (euro)	Valore dell'immobile secondo i principi del D.lgs 118/2011 al 31/12/2018 (euro)	Ente Gestore	Note
34824	TERRENI DEMANIALI	1.2.2.01.03.01.001	Demaniale	64	67	4.270	PG	SAN GIUSTINO		No	24/07/2007	TRASFERIMENTO A TITOLO GRATUITO	Valore catastale	0,00	0,00	UMBRIA TPL E MOBILITA' S.p.A.	
34825	TERRENI DEMANIALI	1.2.2.01.03.01.001	Demaniale	64	70	2.360	PG	SAN GIUSTINO		No	24/07/2007	TRASFERIMENTO A TITOLO GRATUITO	Valore catastale	0,00	0,00	UMBRIA TPL E MOBILITA' S.p.A.	
34826	TERRENI DEMANIALI	1.2.2.01.03.01.001	Demaniale	64	110	6.040	PG	SAN GIUSTINO		No	24/07/2007	TRASFERIMENTO A TITOLO GRATUITO	Valore catastale	0,00	0,00	UMBRIA TPL E MOBILITA' S.p.A.	
34827	TERRENI DEMANIALI	1.2.2.01.03.01.001	Demaniale	65	93	5.880	PG	SAN GIUSTINO		No	24/07/2007	TRASFERIMENTO A TITOLO GRATUITO	Valore catastale	0,00	0,00	UMBRIA TPL E MOBILITA' S.p.A.	
34828	TERRENI DEMANIALI	1.2.2.01.03.01.001	Demaniale	71	146	2.350	PG	SAN GIUSTINO		No	24/07/2007	TRASFERIMENTO A TITOLO GRATUITO	Valore catastale	0,00	0,00	UMBRIA TPL E MOBILITA' S.p.A.	
34829	TERRENI DEMANIALI	1.2.2.01.03.01.001	Demaniale	71	204	1.150	PG	SAN GIUSTINO		No	24/07/2007	TRASFERIMENTO A TITOLO GRATUITO	Valore catastale	1.399,13	1.399,13	UMBRIA TPL E MOBILITA' S.p.A.	
34830	TERRENI DEMANIALI	1.2.2.01.03.01.001	Demaniale	71	226	9.330	PG	SAN GIUSTINO		No	24/07/2007	TRASFERIMENTO A TITOLO GRATUITO	Valore catastale	0,00	0,00	UMBRIA TPL E MOBILITA' S.p.A.	
34831	TERRENI DEMANIALI	1.2.2.01.03.01.001	Demaniale	57	286	430	PG	SAN GIUSTINO		No	24/07/2007	TRASFERIMENTO A TITOLO GRATUITO	Valore catastale	0,00	0,00	UMBRIA TPL E MOBILITA' S.p.A.	
34832	TERRENI DEMANIALI	1.2.2.01.03.01.001	Demaniale	57	287	130	PG	SAN GIUSTINO		No	24/07/2007	TRASFERIMENTO A TITOLO GRATUITO	Valore catastale	0,00	0,00	UMBRIA TPL E MOBILITA' S.p.A.	
34833	TERRENI DEMANIALI	1.2.2.01.03.01.001	Demaniale	35	787	30	PG	SAN GIUSTINO		No	24/07/2007	TRASFERIMENTO A TITOLO GRATUITO	Valore catastale	0,00	0,00	UMBRIA TPL E MOBILITA' S.p.A.	
34834	TERRENI DEMANIALI	1.2.2.01.03.01.001	Demaniale	63	510	15	PG	SAN GIUSTINO		No	12/11/2004	ACQUISIZIONE	Valore catastale	17,88	17,88	AGENZIA FORESTALE REGIONALE	Il valore del bene è stato determinato con il criterio Valore catastale in quanto non si conosce il valore di acquisizione.
34835	TERRENI DEMANIALI	1.2.2.01.03.01.001	Demaniale	67	535	14	PG	SAN GIUSTINO		No	05/12/2007	ACQUISIZIONE	Valore catastale	16,25	16,25	AGENZIA FORESTALE REGIONALE	Il valore del bene è stato determinato con il criterio Valore catastale in quanto non si conosce il valore di acquisizione.
34836	TERRENI DEMANIALI	1.2.2.01.03.01.001	Demaniale	67	537	15	PG	SAN GIUSTINO		No	05/12/2007	ACQUISIZIONE	Valore catastale	3,25	3,25	AGENZIA FORESTALE REGIONALE	Il valore del bene è stato determinato con il criterio Valore catastale in quanto non si conosce il valore di acquisizione.
34837	TERRENI DEMANIALI	1.2.2.01.03.01.001	Demaniale	67	539	24	PG	SAN GIUSTINO		No	05/12/2007	ACQUISIZIONE	Valore catastale	29,25	29,25	AGENZIA FORESTALE REGIONALE	Il valore del bene è stato determinato con il criterio Valore catastale in quanto non si conosce il valore di acquisizione.
34838	TERRENI DEMANIALI	1.2.2.01.03.01.001	Demaniale	68	509	4	PG	SAN GIUSTINO		No	05/12/2007	ACQUISIZIONE	Valore catastale	4,88	4,88	AGENZIA FORESTALE REGIONALE	Il valore del bene è stato determinato con il criterio Valore catastale in quanto non si conosce il valore di acquisizione.
34839	TERRENI DEMANIALI	1.2.2.01.03.01.001	Demaniale	68	513	25	PG	SAN GIUSTINO		No	12/11/2004	ACQUISIZIONE	Valore catastale	30,88	30,88	AGENZIA FORESTALE REGIONALE	Il valore del bene è stato determinato con il criterio Valore catastale in quanto non si conosce il valore di acquisizione.
34840	TERRENI DEMANIALI	1.2.2.01.03.01.001	Demaniale	68	514	6	PG	SAN GIUSTINO		No	12/11/2004	ACQUISIZIONE	Valore catastale	6,50	6,50	AGENZIA FORESTALE REGIONALE	Il valore del bene è stato determinato con il criterio Valore catastale in quanto non si conosce il valore di acquisizione.
34841	TERRENI DEMANIALI	1.2.2.01.03.01.001	Demaniale	68	520	10	PG	SAN GIUSTINO		No	12/11/2004	ACQUISIZIONE	Valore catastale	9,75	9,75	AGENZIA FORESTALE REGIONALE	Il valore del bene è stato determinato con il criterio Valore catastale in quanto non si conosce il valore di acquisizione.
34842	TERRENI DEMANIALI	1.2.2.01.03.01.001	Demaniale	68	522	38	PG	SAN GIUSTINO		No	05/12/2007	ACQUISIZIONE	Valore catastale	34,13	34,13	AGENZIA FORESTALE REGIONALE	Il valore del bene è stato determinato con il criterio Valore catastale in quanto non si conosce il valore di acquisizione.
34843	TERRENI DEMANIALI	1.2.2.01.03.01.001	Demaniale	67	523	6	PG	SAN GIUSTINO		No	02/04/2008	ACQUISIZIONE	Valore catastale	1,63	1,63	AGENZIA FORESTALE REGIONALE	Il valore del bene è stato determinato con il criterio Valore catastale in quanto non si conosce il valore di acquisizione.

PATRIMONIO IMMOBILIARE REGIONE UMBRIA
Prospetto Terreni al 31/12/2019

Sviluppumbria S.p.A.

Numero Identificativo (da sistema informativo)	Classificazione secondo il piano dei conti dello Stato Patrimoniale in base al D.lgs.118/2011 (Descrizione)	Classificazione secondo il piano dei conti dello Stato Patrimoniale in base al D.lgs.118/2011 (Codice)	Classificazione ai sensi del codice civile (demaniale,disponibile, indisponibile)	Foglio	Particella	Superficie mq	Provincia	Comune	Località	Bene soggetto ad ammortamento	Data di acquisizione	Modalità di acquisizione	Criterio di valutazione secondo i principi del D.lgs 118/2011	Valore dell'immobile secondo i principi del D.lgs 118/2011 al 31/12/2019 (euro)	Valore dell'immobile secondo i principi del D.lgs 118/2011 al 31/12/2018 (euro)	Ente Gestore	Note
34844	TERRENI DEMANIALI	1.2.2.01.03.01.001	Demaniale	67	524	30	PG	SAN GIUSTINO		No	02/04/2008	ACQUISIZIONE	Valore catastale	8,13	8,13	AGENZIA FORESTALE REGIONALE	Il valore del bene è stato determinato con il criterio Valore catastale in quanto non si conosce il valore di acquisizione.
34845	TERRENI DEMANIALI	1.2.2.01.03.01.001	Demaniale	67	530	12	PG	SAN GIUSTINO		No	02/04/2008	ACQUISIZIONE	Valore catastale	1,63	1,63	AGENZIA FORESTALE REGIONALE	Il valore del bene è stato determinato con il criterio Valore catastale in quanto non si conosce il valore di acquisizione.
34846	TERRENI DEMANIALI	1.2.2.01.03.01.001	Demaniale	67	532	10	PG	SAN GIUSTINO		No	02/04/2008	ACQUISIZIONE	Valore catastale	6,50	6,50	AGENZIA FORESTALE REGIONALE	Il valore del bene è stato determinato con il criterio Valore catastale in quanto non si conosce il valore di acquisizione.
34847	TERRENI DEMANIALI	1.2.2.01.03.01.001	Demaniale	67	533	14	PG	SAN GIUSTINO		No	02/04/2008	ACQUISIZIONE	Valore catastale	8,13	8,13	AGENZIA FORESTALE REGIONALE	Il valore del bene è stato determinato con il criterio Valore catastale in quanto non si conosce il valore di acquisizione
34848	TERRENI DEMANIALI	1.2.2.01.03.01.001	Demaniale	62	530	14	PG	SAN GIUSTINO		No	02/04/2008	ACQUISIZIONE	Valore catastale	16,25	16,25	AGENZIA FORESTALE REGIONALE	Il valore del bene è stato determinato con il criterio Valore catastale in quanto non si conosce il valore di acquisizione
34849	TERRENI DEMANIALI	1.2.2.01.03.01.001	Demaniale	67	519	54	PG	SAN GIUSTINO		No	02/04/2008	ACQUISIZIONE	Valore catastale	65,00	65,00	AGENZIA FORESTALE REGIONALE	Il valore del bene è stato determinato con il criterio Valore catastale in quanto non si conosce il valore di acquisizione.
34850	TERRENI DEMANIALI	1.2.2.01.03.01.001	Demaniale	67	521	53	PG	SAN GIUSTINO		No	02/04/2008	ACQUISIZIONE	Valore catastale	65,00	65,00	AGENZIA FORESTALE REGIONALE	Il valore del bene è stato determinato con il criterio Valore catastale in quanto non si conosce il valore di acquisizione.
34851	TERRENI DEMANIALI	1.2.2.01.03.01.001	Demaniale	67	526	10	PG	SAN GIUSTINO		No	02/04/2008	ACQUISIZIONE	Valore catastale	6,50	6,50	AGENZIA FORESTALE REGIONALE	Il valore del bene è stato determinato con il criterio Valore catastale in quanto non si conosce il valore di acquisizione.
34852	TERRENI DEMANIALI	1.2.2.01.03.01.001	Demaniale	63	508	9	PG	SAN GIUSTINO		No	02/04/2008	ACQUISIZIONE	Valore catastale	11,38	11,38	AGENZIA FORESTALE REGIONALE	Il valore del bene è stato determinato con il criterio Valore catastale in quanto non si conosce il valore di acquisizione
34853	TERRENI DEMANIALI	1.2.2.01.03.01.001	Demaniale	62	528	9	PG	SAN GIUSTINO		No	02/04/2008	ACQUISIZIONE	Valore catastale	11,38	11,38	AGENZIA FORESTALE REGIONALE	Il valore del bene è stato determinato con il criterio Valore catastale in quanto non si conosce il valore di acquisizione
40308	TERRENI DEMANIALI	1.2.2.01.03.01.001	Demaniale	69	634	27	PG	SAN GIUSTINO		No	21/05/2013	ACQUISIZIONE	Valore acquisizione	139,44	139,44	COMUNE	
40309	TERRENI DEMANIALI	1.2.2.01.03.01.001	Demaniale	69	636	19	PG	SAN GIUSTINO		No	21/05/2013	ACQUISIZIONE	Valore acquisizione	98,13	98,13	COMUNE	
40310	TERRENI DEMANIALI	1.2.2.01.03.01.001	Demaniale	65	530	22	PG	SAN GIUSTINO		No	21/05/2013	ACQUISIZIONE	Valore acquisizione	113,62	113,62	COMUNE	
40311	TERRENI DEMANIALI	1.2.2.01.03.01.001	Demaniale	65	531	6	PG	SAN GIUSTINO		No	21/05/2013	ACQUISIZIONE	Valore acquisizione	30,99	30,99	COMUNE	
40312	TERRENI DEMANIALI	1.2.2.01.03.01.001	Demaniale	65	533	19	PG	SAN GIUSTINO		No	21/05/2013	ACQUISIZIONE	Valore acquisizione	98,13	98,13	COMUNE	
40313	TERRENI DEMANIALI	1.2.2.01.03.01.001	Demaniale	68	517	10	PG	SAN GIUSTINO		No	21/05/2013	ACQUISIZIONE	Valore acquisizione	51,65	51,65	COMUNE	
40314	TERRENI DEMANIALI	1.2.2.01.03.01.001	Demaniale	68	518	25	PG	SAN GIUSTINO		No	21/05/2013	ACQUISIZIONE	Valore acquisizione	129,11	129,11	COMUNE	
40315	TERRENI DEMANIALI	1.2.2.01.03.01.001	Demaniale	68	511	10	PG	SAN GIUSTINO		No	21/05/2013	ACQUISIZIONE	Valore acquisizione	51,65	51,65	COMUNE	
40316	TERRENI DEMANIALI	1.2.2.01.03.01.001	Demaniale	67	528	3	PG	SAN GIUSTINO		No	21/05/2013	ACQUISIZIONE	Valore acquisizione	15,49	15,49	COMUNE	
37967	TERRENI DEMANIALI	1.2.2.01.03.01.001	Demaniale	162	30	3.960	TR	SAN VENANZO		No	13/11/2009	TRASFERIMENTO A TITOLO GRATUITO	Valore catastale	664,63	664,63	PROVINCIA	

PATRIMONIO IMMOBILIARE REGIONE UMBRIA
Prospetto Terreni al 31/12/2019

Sviluppumbria S.p.A.

Numero Identificativo (da sistema informativo)	Classificazione secondo il piano dei conti dello Stato Patrimoniale in base al D.lgs.118/2011 (Descrizione)	Classificazione secondo il piano dei conti dello Stato Patrimoniale in base al D.lgs.118/2011 (Codice)	Classificazione ai sensi del codice civile (demaniale,disponibile, indisponibile)	Foglio	Particella	Superficie mq	Provincia	Comune	Località	Bene soggetto ad ammortamento	Data di acquisizione	Modalità di acquisizione	Criterio di valutazione secondo i principi del D.lgs 118/2011	Valore dell'immobile secondo i principi del D.lgs 118/2011 al 31/12/2019 (euro)	Valore dell'immobile secondo i principi del D.lgs 118/2011 al 31/12/2018 (euro)	Ente Gestore	Note
37965	TERRENI DEMANIALI	1.2.2.01.03.01.001	Demaniale	161	57	1.670	TR	SAN VENANZO		No	13/11/2009	TRASFERIMENTO A TITOLO GRATUITO	Valore catastale	279,50	279,50	PROVINCIA	
37964	TERRENI DEMANIALI	1.2.2.01.03.01.001	Demaniale	161	55	430	TR	SAN VENANZO		No	13/11/2009	TRASFERIMENTO A TITOLO GRATUITO	Valore catastale	50,38	50,38	PROVINCIA	
37966	TERRENI DEMANIALI	1.2.2.01.03.01.001	Demaniale	162	29	5.940	TR	SAN VENANZO		No	13/11/2009	TRASFERIMENTO A TITOLO GRATUITO	Valore catastale	997,75	997,75	PROVINCIA	
37961	TERRENI DEMANIALI	1.2.2.01.03.01.001	Demaniale	160	47	2.500	TR	SAN VENANZO		No	13/11/2009	TRASFERIMENTO A TITOLO GRATUITO	Valore catastale	294,13	294,13	PROVINCIA	
37963	TERRENI DEMANIALI	1.2.2.01.03.01.001	Demaniale	161	54	3.670	TR	SAN VENANZO		No	13/11/2009	TRASFERIMENTO A TITOLO GRATUITO	Valore catastale	430,63	430,63	PROVINCIA	
37962	TERRENI DEMANIALI	1.2.2.01.03.01.001	Demaniale	160	50	1.370	TR	SAN VENANZO		No	13/11/2009	TRASFERIMENTO A TITOLO GRATUITO	Valore catastale	160,88	160,88	PROVINCIA	
34908	TERRENI DEMANIALI	1.2.2.01.03.01.001	Demaniale	10	184	87	PG	SCHEGGIA E PASCELUPO		No	13/11/2009	TRASFERIMENTO A TITOLO GRATUITO	Valore catastale	26,00	26,00	PROVINCIA	
34919	TERRENI DEMANIALI	1.2.2.01.03.01.001	Demaniale	23	174	119.210	PG	SCHEGGIA E PASCELUPO		No	13/11/2009	TRASFERIMENTO A TITOLO GRATUITO	Valore catastale	4.002,38	4.002,38	PROVINCIA	
34950	TERRENI DEMANIALI	1.2.2.01.03.01.001	Demaniale	47	873	280	PG	SCHEGGIA E PASCELUPO		No	13/11/2009	TRASFERIMENTO A TITOLO GRATUITO	Valore catastale	130,00	130,00	PROVINCIA	
34937	TERRENI DEMANIALI	1.2.2.01.03.01.001	Demaniale	47	806	290	PG	SCHEGGIA E PASCELUPO		No	13/11/2009	TRASFERIMENTO A TITOLO GRATUITO	Valore catastale	133,25	133,25	PROVINCIA	
34938	TERRENI DEMANIALI	1.2.2.01.03.01.001	Demaniale	47	807	85	PG	SCHEGGIA E PASCELUPO		No	13/11/2009	TRASFERIMENTO A TITOLO GRATUITO	Valore catastale	39,00	39,00	PROVINCIA	
34941	TERRENI DEMANIALI	1.2.2.01.03.01.001	Demaniale	47	825	40	PG	SCHEGGIA E PASCELUPO		No	13/11/2009	TRASFERIMENTO A TITOLO GRATUITO	Valore catastale	17,88	17,88	PROVINCIA	
34944	TERRENI DEMANIALI	1.2.2.01.03.01.001	Demaniale	47	828	150	PG	SCHEGGIA E PASCELUPO		No	13/11/2009	TRASFERIMENTO A TITOLO GRATUITO	Valore catastale	69,88	69,88	PROVINCIA	
34945	TERRENI DEMANIALI	1.2.2.01.03.01.001	Demaniale	47	829	150	PG	SCHEGGIA E PASCELUPO		No	13/11/2009	TRASFERIMENTO A TITOLO GRATUITO	Valore catastale	69,88	69,88	PROVINCIA	
34947	TERRENI DEMANIALI	1.2.2.01.03.01.001	Demaniale	47	835	90	PG	SCHEGGIA E PASCELUPO		No	13/11/2009	TRASFERIMENTO A TITOLO GRATUITO	Valore catastale	42,25	42,25	PROVINCIA	
34949	TERRENI DEMANIALI	1.2.2.01.03.01.001	Demaniale	47	837	75	PG	SCHEGGIA E PASCELUPO		No	13/11/2009	TRASFERIMENTO A TITOLO GRATUITO	Valore catastale	47,13	47,13	PROVINCIA	
34933	TERRENI DEMANIALI	1.2.2.01.03.01.001	Demaniale	39	112	4.320	PG	SCHEGGIA E PASCELUPO		No	13/11/2009	TRASFERIMENTO A TITOLO GRATUITO	Valore catastale	144,63	144,63	PROVINCIA	
34911	TERRENI DEMANIALI	1.2.2.01.03.01.001	Demaniale	10	379	31	PG	SCHEGGIA E PASCELUPO		No	13/11/2009	TRASFERIMENTO A TITOLO GRATUITO	Valore catastale	1,63	1,63	PROVINCIA	
34914	TERRENI DEMANIALI	1.2.2.01.03.01.001	Demaniale	10	644	269	PG	SCHEGGIA E PASCELUPO		No	13/11/2009	TRASFERIMENTO A TITOLO GRATUITO	Valore catastale	9,75	9,75	PROVINCIA	
34923	TERRENI DEMANIALI	1.2.2.01.03.01.001	Demaniale	24	201	128	PG	SCHEGGIA E PASCELUPO		No	13/11/2009	TRASFERIMENTO A TITOLO GRATUITO	Valore catastale	37,38	37,38	PROVINCIA	

PATRIMONIO IMMOBILIARE REGIONE UMBRIA
Prospetto Terreni al 31/12/2019

Sviluppumbria S.p.A.

Numero Identificativo (da sistema informativo)	Classificazione secondo il piano dei conti dello Stato Patrimoniale in base al D.lgs.118/2011 (Descrizione)	Classificazione secondo il piano dei conti dello Stato Patrimoniale in base al D.lgs.118/2011 (Codice)	Classificazione ai sensi del codice civile (demaniale,disponibile, indisponibile)	Foglio	Particella	Superficie mq	Provincia	Comune	Località	Bene soggetto ad ammortamento	Data di acquisizione	Modalità di acquisizione	Criterio di valutazione secondo i principi del D.lgs 118/2011	Valore dell'immobile secondo i principi del D.lgs 118/2011 al 31/12/2019 (euro)	Valore dell'immobile secondo i principi del D.lgs 118/2011 al 31/12/2018 (euro)	Ente Gestore	Note
34924	TERRENI DEMANIALI	1.2.2.01.03.01.001	Demaniale	24	262	1.140	PG	SCHEGGIA E PASCELUPO		No	13/11/2009	TRASFERIMENTO A TITOLO GRATUITO	Valore catastale	39,00	39,00	PROVINCIA	
34925	TERRENI DEMANIALI	1.2.2.01.03.01.001	Demaniale	25	36	220	PG	SCHEGGIA E PASCELUPO		No	13/11/2009	TRASFERIMENTO A TITOLO GRATUITO	Valore catastale	8,13	8,13	PROVINCIA	
34929	TERRENI DEMANIALI	1.2.2.01.03.01.001	Demaniale	32	132	2.630	PG	SCHEGGIA E PASCELUPO		No	13/11/2009	TRASFERIMENTO A TITOLO GRATUITO	Valore catastale	87,75	87,75	PROVINCIA	
34917	TERRENI DEMANIALI	1.2.2.01.03.01.001	Demaniale	22	114	6.760	PG	SCHEGGIA E PASCELUPO		No	13/11/2009	TRASFERIMENTO A TITOLO GRATUITO	Valore catastale	227,50	227,50	PROVINCIA	
34918	TERRENI DEMANIALI	1.2.2.01.03.01.001	Demaniale	23	55	6.070	PG	SCHEGGIA E PASCELUPO		No	13/11/2009	TRASFERIMENTO A TITOLO GRATUITO	Valore catastale	203,13	203,13	PROVINCIA	
34920	TERRENI DEMANIALI	1.2.2.01.03.01.001	Demaniale	23	175	29.500	PG	SCHEGGIA E PASCELUPO		No	13/11/2009	TRASFERIMENTO A TITOLO GRATUITO	Valore catastale	989,63	989,63	PROVINCIA	
34922	TERRENI DEMANIALI	1.2.2.01.03.01.001	Demaniale	24	82	3.310	PG	SCHEGGIA E PASCELUPO		No	13/11/2009	TRASFERIMENTO A TITOLO GRATUITO	Valore catastale	195,00	195,00	PROVINCIA	
34931	TERRENI DEMANIALI	1.2.2.01.03.01.001	Demaniale	33	17	510	PG	SCHEGGIA E PASCELUPO		No	13/11/2009	TRASFERIMENTO A TITOLO GRATUITO	Valore catastale	21,13	21,13	PROVINCIA	
34932	TERRENI DEMANIALI	1.2.2.01.03.01.001	Demaniale	34	1	2.040	PG	SCHEGGIA E PASCELUPO		No	13/11/2009	TRASFERIMENTO A TITOLO GRATUITO	Valore catastale	52,00	52,00	PROVINCIA	
34928	TERRENI DEMANIALI	1.2.2.01.03.01.001	Demaniale	25	374	3.500	PG	SCHEGGIA E PASCELUPO		No	13/11/2009	TRASFERIMENTO A TITOLO GRATUITO	Valore catastale	117,00	117,00	PROVINCIA	
34940	TERRENI DEMANIALI	1.2.2.01.03.01.001	Demaniale	47	824	70	PG	SCHEGGIA E PASCELUPO		No	13/11/2009	TRASFERIMENTO A TITOLO GRATUITO	Valore catastale	32,50	32,50	PROVINCIA	
34927	TERRENI DEMANIALI	1.2.2.01.03.01.001	Demaniale	25	355	4.870	PG	SCHEGGIA E PASCELUPO		No	13/11/2009	TRASFERIMENTO A TITOLO GRATUITO	Valore catastale	164,13	164,13	PROVINCIA	
40670	TERRENI DEMANIALI	1.2.2.01.03.01.001	Demaniale	47	2244	505	PG	SCHEGGIA E PASCELUPO		No	13/11/2009	TRASFERIMENTO A TITOLO GRATUITO	Valore catastale	318,50	318,50	PROVINCIA	
34921	TERRENI DEMANIALI	1.2.2.01.03.01.001	Demaniale	24	35	1.720	PG	SCHEGGIA E PASCELUPO		No	13/11/2009	TRASFERIMENTO A TITOLO GRATUITO	Valore catastale	71,50	71,50	PROVINCIA	
41315	TERRENI DEMANIALI	1.2.2.01.03.01.001	Demaniale	12	605	8	PG	SCHEGGIA E PASCELUPO		No	13/11/2009	TRASFERIMENTO A TITOLO GRATUITO	Valore catastale	0,00	0,00	PROVINCIA	Deriva dalla variazione catastale effettuata al catasto fabbricati per bonifica del fabbricato non più presente in loco - La particella proviene dalla classificazione "Altri terreni nac", aggiornamneto anno 2019
34942	TERRENI DEMANIALI	1.2.2.01.03.01.001	Demaniale	47	826	290	PG	SCHEGGIA E PASCELUPO		No	13/11/2009	TRASFERIMENTO A TITOLO GRATUITO	Valore catastale	1,63	1,63	PROVINCIA	
34934	TERRENI DEMANIALI	1.2.2.01.03.01.001	Demaniale	39	144	8.320	PG	SCHEGGIA E PASCELUPO		No	13/11/2009	TRASFERIMENTO A TITOLO GRATUITO	Valore catastale	279,50	279,50	PROVINCIA	
34948	TERRENI DEMANIALI	1.2.2.01.03.01.001	Demaniale	47	836	220	PG	SCHEGGIA E PASCELUPO		No	13/11/2009	TRASFERIMENTO A TITOLO GRATUITO	Valore catastale	100,75	100,75	PROVINCIA	
34939	TERRENI DEMANIALI	1.2.2.01.03.01.001	Demaniale	47	823	60	PG	SCHEGGIA E PASCELUPO		No	13/11/2009	TRASFERIMENTO A TITOLO GRATUITO	Valore catastale	27,63	27,63	PROVINCIA	
34910	TERRENI DEMANIALI	1.2.2.01.03.01.001	Demaniale	10	198	5.520	PG	SCHEGGIA E PASCELUPO		No	13/11/2009	TRASFERIMENTO A TITOLO GRATUITO	Valore catastale	185,25	185,25	PROVINCIA	

PATRIMONIO IMMOBILIARE REGIONE UMBRIA
Prospetto Terreni al 31/12/2019

Sviluppumbria S.p.A.

Numero Identificativo (da sistema informativo)	Classificazione secondo il piano dei conti dello Stato Patrimoniale in base al D.lgs.118/2011 (Descrizione)	Classificazione secondo il piano dei conti dello Stato Patrimoniale in base al D.lgs.118/2011 (Codice)	Classificazione ai sensi del codice civile (demaniale,disponibile, indisponibile)	Foglio	Particella	Superficie mq	Provincia	Comune	Località	Bene soggetto ad ammortamento	Data di acquisizione	Modalità di acquisizione	Criterio di valutazione secondo i principi del D.lgs 118/2011	Valore dell'immobile secondo i principi del D.lgs 118/2011 al 31/12/2019 (euro)	Valore dell'immobile secondo i principi del D.lgs 118/2011 al 31/12/2018 (euro)	Ente Gestore	Note
34926	TERRENI DEMANIALI	1.2.2.01.03.01.001	Demaniale	25	179	5.450	PG	SCHEGGIA E PASCELUPO		No	13/11/2009	TRASFERIMENTO A TITOLO GRATUITO	Valore catastale	183,63	183,63	PROVINCIA	
34909	TERRENI DEMANIALI	1.2.2.01.03.01.001	Demaniale	10	197	3.180	PG	SCHEGGIA E PASCELUPO		No	13/11/2009	TRASFERIMENTO A TITOLO GRATUITO	Valore catastale	107,25	107,25	PROVINCIA	
34913	TERRENI DEMANIALI	1.2.2.01.03.01.001	Demaniale	10	643	820	PG	SCHEGGIA E PASCELUPO		No	13/11/2009	TRASFERIMENTO A TITOLO GRATUITO	Valore catastale	27,63	27,63	PROVINCIA	
34915	TERRENI DEMANIALI	1.2.2.01.03.01.001	Demaniale	21	11	300.040	PG	SCHEGGIA E PASCELUPO		No	13/11/2009	TRASFERIMENTO A TITOLO GRATUITO	Valore catastale	25.181,00	25.181,00	PROVINCIA	
34916	TERRENI DEMANIALI	1.2.2.01.03.01.001	Demaniale	22	83	7.470	PG	SCHEGGIA E PASCELUPO		No	13/11/2009	TRASFERIMENTO A TITOLO GRATUITO	Valore catastale	188,50	188,50	PROVINCIA	
34936	TERRENI DEMANIALI	1.2.2.01.03.01.001	Demaniale	47	754	450	PG	SCHEGGIA E PASCELUPO		No	13/11/2009	TRASFERIMENTO A TITOLO GRATUITO	Valore catastale	282,75	282,75	PROVINCIA	
34943	TERRENI DEMANIALI	1.2.2.01.03.01.001	Demaniale	47	827	120	PG	SCHEGGIA E PASCELUPO		No	13/11/2009	TRASFERIMENTO A TITOLO GRATUITO	Valore catastale	74,75	74,75	PROVINCIA	
34912	TERRENI DEMANIALI	1.2.2.01.03.01.001	Demaniale	10	416	240	PG	SCHEGGIA E PASCELUPO		No	13/11/2009	TRASFERIMENTO A TITOLO GRATUITO	Valore catastale	14,63	14,63	PROVINCIA	
34946	TERRENI DEMANIALI	1.2.2.01.03.01.001	Demaniale	47	830	190	PG	SCHEGGIA E PASCELUPO		No	13/11/2009	TRASFERIMENTO A TITOLO GRATUITO	Valore catastale	120,25	120,25	PROVINCIA	
34930	TERRENI DEMANIALI	1.2.2.01.03.01.001	Demaniale	33	16	370	PG	SCHEGGIA E PASCELUPO		No	13/11/2009	TRASFERIMENTO A TITOLO GRATUITO	Valore catastale	13,00	13,00	PROVINCIA	
40671	TERRENI DEMANIALI	1.2.2.01.03.01.001	Demaniale	47	2245	235	PG	SCHEGGIA E PASCELUPO	STRADA REGIONALE 298 EUGUBINA	No	13/11/2009	TRASFERIMENTO A TITOLO GRATUITO	Valore catastale	0,00	0,00	PROVINCIA	Particella portata al patrimonio disponibile - Variazione del 2017
34951	TERRENI DEMANIALI	1.2.2.01.03.01.001	Demaniale	12	634	58	PG	SCHEGGINO		No	11/03/2008	ACQUISIZIONE	Valore catastale	8,13	8,13	AGENZIA FORESTALE REGIONALE	Il valore del bene è stato determinato con il criterio Valore Catastale in quanto non si conosce il valore di acquisizione
34962	TERRENI DEMANIALI	1.2.2.01.03.01.001	Demaniale	74	185	290	PG	SELLANO		No	04/12/2009	TRASFERIMENTO A TITOLO GRATUITO	Valore catastale	108,88	108,88	PROVINCIA	
34961	TERRENI DEMANIALI	1.2.2.01.03.01.001	Demaniale	17	185	210	PG	SELLANO		No	04/12/2009	TRASFERIMENTO A TITOLO GRATUITO	Valore catastale	42,25	42,25	PROVINCIA	
41314	TERRENI DEMANIALI	1.2.2.01.03.01.001	Demaniale	55	680	15	PG	SELLANO		No	04/12/2009	TRASFERIMENTO A TITOLO GRATUITO	Valore catastale	0,00	0,00	PROVINCIA	Deriva dalla variazione catastale effettuata la catasto fabbricati per bonifica del fabbricato non più presente in loco - La particella proviene dalla classificazione "Altri terreni nac", aggiornamneto anno 2019
35306	TERRENI DEMANIALI	1.2.2.01.03.01.001	Demaniale	149	371	60	PG	SPOLETO		No	04/12/2009	TRASFERIMENTO A TITOLO GRATUITO	Valore catastale	42,25	42,25	PROVINCIA	
35304	TERRENI DEMANIALI	1.2.2.01.03.01.001	Demaniale	149	369	270	PG	SPOLETO		No	04/12/2009	TRASFERIMENTO A TITOLO GRATUITO	Valore catastale	53,63	53,63	PROVINCIA	
35333	TERRENI DEMANIALI	1.2.2.01.03.01.001	Demaniale	166	191	110	PG	SPOLETO		No	04/12/2009	TRASFERIMENTO A TITOLO GRATUITO	Valore catastale	17,88	17,88	PROVINCIA	
35334	TERRENI DEMANIALI	1.2.2.01.03.01.001	Demaniale	166	192	200	PG	SPOLETO		No	04/12/2009	TRASFERIMENTO A TITOLO GRATUITO	Valore catastale	86,13	86,13	PROVINCIA	
35272	TERRENI DEMANIALI	1.2.2.01.03.01.001	Demaniale	104	916	40	PG	SPOLETO		No	11/12/2006	ESPROPRIO	Valore catastale	6,50	6,50	PROVINCIA	Il valore del bene è stato determinato con il criterio Valore Catastale in quanto non si conosce il valore di esproprio

PATRIMONIO IMMOBILIARE REGIONE UMBRIA
Prospetto Terreni al 31/12/2019

Sviluppumbria S.p.A.

Numero Identificativo (da sistema informativo)	Classificazione secondo il piano dei conti dello Stato Patrimoniale in base al D.lgs.118/2011 (Descrizione)	Classificazione secondo il piano dei conti dello Stato Patrimoniale in base al D.lgs.118/2011 (Codice)	Classificazione ai sensi del codice civile (demaniale,disponibile, indisponibile)	Foglio	Particella	Superficie mq	Provincia	Comune	Località	Bene soggetto ad ammortamento	Data di acquisizione	Modalità di acquisizione	Criterio di valutazione secondo i principi del D.lgs 118/2011	Valore dell'immobile secondo i principi del D.lgs 118/2011 al 31/12/2019 (euro)	Valore dell'immobile secondo i principi del D.lgs 118/2011 al 31/12/2018 (euro)	Ente Gestore	Note
35283	TERRENI DEMANIALI	1.2.2.01.03.01.001	Demaniale	130	82	110	PG	SPOLETO		No	04/12/2009	TRASFERIMENTO A TITOLO GRATUITO	Valore catastale	4,88	4,88	PROVINCIA	
35286	TERRENI DEMANIALI	1.2.2.01.03.01.001	Demaniale	138	129	60	PG	SPOLETO		No	04/12/2009	TRASFERIMENTO A TITOLO GRATUITO	Valore catastale	9,75	9,75	PROVINCIA	
35326	TERRENI DEMANIALI	1.2.2.01.03.01.001	Demaniale	166	180	180	PG	SPOLETO		No	04/12/2009	TRASFERIMENTO A TITOLO GRATUITO	Valore catastale	128,38	128,38	PROVINCIA	
35296	TERRENI DEMANIALI	1.2.2.01.03.01.001	Demaniale	149	361	70	PG	SPOLETO		No	04/12/2009	TRASFERIMENTO A TITOLO GRATUITO	Valore catastale	8,13	8,13	PROVINCIA	
35308	TERRENI DEMANIALI	1.2.2.01.03.01.001	Demaniale	149	373	10	PG	SPOLETO		No	04/12/2009	TRASFERIMENTO A TITOLO GRATUITO	Valore catastale	6,50	6,50	PROVINCIA	
35318	TERRENI DEMANIALI	1.2.2.01.03.01.001	Demaniale	152	37	260	PG	SPOLETO		No	04/12/2009	TRASFERIMENTO A TITOLO GRATUITO	Valore catastale	40,63	40,63	PROVINCIA	
35279	TERRENI DEMANIALI	1.2.2.01.03.01.001	Demaniale	130	77	140	PG	SPOLETO		No	04/12/2009	TRASFERIMENTO A TITOLO GRATUITO	Valore catastale	53,63	53,63	PROVINCIA	
35299	TERRENI DEMANIALI	1.2.2.01.03.01.001	Demaniale	149	364	460	PG	SPOLETO		No	04/12/2009	TRASFERIMENTO A TITOLO GRATUITO	Valore catastale	326,63	326,63	PROVINCIA	
35303	TERRENI DEMANIALI	1.2.2.01.03.01.001	Demaniale	149	368	280	PG	SPOLETO		No	04/12/2009	TRASFERIMENTO A TITOLO GRATUITO	Valore catastale	13,00	13,00	PROVINCIA	
35330	TERRENI DEMANIALI	1.2.2.01.03.01.001	Demaniale	166	184	70	PG	SPOLETO		No	04/12/2009	TRASFERIMENTO A TITOLO GRATUITO	Valore catastale	9,75	9,75	PROVINCIA	
35276	TERRENI DEMANIALI	1.2.2.01.03.01.001	Demaniale	67	43	80	PG	SPOLETO		No	13/11/2009	TRASFERIMENTO A TITOLO GRATUITO	Valore catastale	0,00	0,00	PROVINCIA	Particella trasferita al patrimonio Disponibile, anno 2019
35276	ALTRI TERRENI NAC	1.2.2.02.13.99.999	Disponibile	67	43	80	PG	SPOLETO		No	13/11/2009	TRASFERIMENTO A TITOLO GRATUITO	Valore catastale	0,00	0,00	PROVINCIA	Particella trasferita al patrimonio Disponibile, anno 2019
35276	ALTRI TERRENI NAC	1.2.2.02.13.99.999	Disponibile	67	43	80	PG	SPOLETO		No	13/11/2009	TRASFERIMENTO A TITOLO GRATUITO	Valore catastale	0,00	37,38	PROVINCIA	Terreno alienato con la part. 74 del foglio 91 con atto Rep. N. 563 del 10/07/2019 - Prezzo della compravendita € 5.483,26
35268	TERRENI DEMANIALI	1.2.2.01.03.01.001	Demaniale	145	277	1.760	PG	SPOLETO		No	14/11/1983	ACQUISIZIONE	Valore catastale	1.181,38	1.181,38	REGIONE	Il valore del bene è stato determinato con il criterio Valore Catastale in quanto non si conosce il valore di acquisizione
35327	TERRENI DEMANIALI	1.2.2.01.03.01.001	Demaniale	166	181	130	PG	SPOLETO		No	04/12/2009	TRASFERIMENTO A TITOLO GRATUITO	Valore catastale	56,88	56,88	PROVINCIA	
35314	TERRENI DEMANIALI	1.2.2.01.03.01.001	Demaniale	152	33	1.420	PG	SPOLETO		No	04/12/2009	TRASFERIMENTO A TITOLO GRATUITO	Valore catastale	224,25	224,25	PROVINCIA	
35305	TERRENI DEMANIALI	1.2.2.01.03.01.001	Demaniale	149	370	160	PG	SPOLETO		No	04/12/2009	TRASFERIMENTO A TITOLO GRATUITO	Valore catastale	113,75	113,75	PROVINCIA	
35315	TERRENI DEMANIALI	1.2.2.01.03.01.001	Demaniale	152	34	840	PG	SPOLETO		No	04/12/2009	TRASFERIMENTO A TITOLO GRATUITO	Valore catastale	133,25	133,25	PROVINCIA	
35319	TERRENI DEMANIALI	1.2.2.01.03.01.001	Demaniale	152	38	1.040	PG	SPOLETO		No	04/12/2009	TRASFERIMENTO A TITOLO GRATUITO	Valore catastale	164,13	164,13	PROVINCIA	
35322	TERRENI DEMANIALI	1.2.2.01.03.01.001	Demaniale	152	42	370	PG	SPOLETO		No	04/12/2009	TRASFERIMENTO A TITOLO GRATUITO	Valore catastale	87,75	87,75	PROVINCIA	

PATRIMONIO IMMOBILIARE REGIONE UMBRIA
Prospetto Terreni al 31/12/2019

Sviluppumbria S.p.A.

Numero Identificativo (da sistema informativo)	Classificazione secondo il piano dei conti dello Stato Patrimoniale in base al D.lgs.118/2011 (Descrizione)	Classificazione secondo il piano dei conti dello Stato Patrimoniale in base al D.lgs.118/2011 (Codice)	Classificazione ai sensi del codice civile (demaniale,disponibile, indisponibile)	Foglio	Particella	Superficie mq	Provincia	Comune	Località	Bene soggetto ad ammortamento	Data di acquisizione	Modalità di acquisizione	Criterio di valutazione secondo i principi del D.lgs 118/2011	Valore dell'immobile secondo i principi del D.lgs 118/2011 al 31/12/2019 (euro)	Valore dell'immobile secondo i principi del D.lgs 118/2011 al 31/12/2018 (euro)	Ente Gestore	Note
35324	TERRENI DEMANIALI	1.2.2.01.03.01.001	Demaniale	152	44	570	PG	SPOLETO		No	04/12/2009	TRASFERIMENTO A TITOLO GRATUITO	Valore catastale	89,38	89,38	PROVINCIA	
35332	TERRENI DEMANIALI	1.2.2.01.03.01.001	Demaniale	166	190	1.180	PG	SPOLETO		No	04/12/2009	TRASFERIMENTO A TITOLO GRATUITO	Valore catastale	186,88	186,88	PROVINCIA	
35285	TERRENI DEMANIALI	1.2.2.01.03.01.001	Demaniale	138	128	1.200	PG	SPOLETO		No	04/12/2009	TRASFERIMENTO A TITOLO GRATUITO	Valore catastale	133,25	133,25	PROVINCIA	
35288	TERRENI DEMANIALI	1.2.2.01.03.01.001	Demaniale	138	131	330	PG	SPOLETO		No	04/12/2009	TRASFERIMENTO A TITOLO GRATUITO	Valore catastale	52,00	52,00	PROVINCIA	
35291	TERRENI DEMANIALI	1.2.2.01.03.01.001	Demaniale	138	135	130	PG	SPOLETO		No	04/12/2009	TRASFERIMENTO A TITOLO GRATUITO	Valore catastale	21,13	21,13	PROVINCIA	
35292	TERRENI DEMANIALI	1.2.2.01.03.01.001	Demaniale	149	49	600	PG	SPOLETO		No	04/12/2009	TRASFERIMENTO A TITOLO GRATUITO	Valore catastale	94,25	94,25	PROVINCIA	
35297	TERRENI DEMANIALI	1.2.2.01.03.01.001	Demaniale	149	362	510	PG	SPOLETO		No	04/12/2009	TRASFERIMENTO A TITOLO GRATUITO	Valore catastale	542,75	542,75	PROVINCIA	
35298	TERRENI DEMANIALI	1.2.2.01.03.01.001	Demaniale	149	363	380	PG	SPOLETO		No	04/12/2009	TRASFERIMENTO A TITOLO GRATUITO	Valore catastale	404,63	404,63	PROVINCIA	
35301	TERRENI DEMANIALI	1.2.2.01.03.01.001	Demaniale	149	366	530	PG	SPOLETO		No	04/12/2009	TRASFERIMENTO A TITOLO GRATUITO	Valore catastale	377,00	377,00	PROVINCIA	
35310	TERRENI DEMANIALI	1.2.2.01.03.01.001	Demaniale	149	375	380	PG	SPOLETO		No	04/12/2009	TRASFERIMENTO A TITOLO GRATUITO	Valore catastale	269,75	269,75	PROVINCIA	
35294	TERRENI DEMANIALI	1.2.2.01.03.01.001	Demaniale	149	359	820	PG	SPOLETO		No	04/12/2009	TRASFERIMENTO A TITOLO GRATUITO	Valore catastale	581,75	581,75	PROVINCIA	
35278	TERRENI DEMANIALI	1.2.2.01.03.01.001	Demaniale	91	74	130	PG	SPOLETO		No	13/11/2009	TRASFERIMENTO A TITOLO GRATUITO	Valore catastale	0,00	0,00	PROVINCIA	Particella trasferita al patrimonio Disponibile, anno 2019
35278	ALTRI TERRENI NAC	1.2.2.02.13.99.999	Disponibile	91	74	130	PG	SPOLETO		No	13/11/2009	TRASFERIMENTO A TITOLO GRATUITO	Valore catastale	0,00	0,00	PROVINCIA	Particella trasferita al patrimonio Disponibile, anno 2019
35278	ALTRI TERRENI NAC	1.2.2.02.13.99.999	Disponibile	91	74	130	PG	SPOLETO		No	13/11/2009	TRASFERIMENTO A TITOLO GRATUITO	Valore catastale	0,00	61,75	PROVINCIA	Terreno alienato con la part. 43 del foglio 67 con atto Rep. N. 563 del 10/07/2019 - Prezzo della compravendita € 5.483,26
35302	TERRENI DEMANIALI	1.2.2.01.03.01.001	Demaniale	149	367	160	PG	SPOLETO		No	04/12/2009	TRASFERIMENTO A TITOLO GRATUITO	Valore catastale	0,00	0,00	PROVINCIA	
35312	TERRENI DEMANIALI	1.2.2.01.03.01.001	Demaniale	149	377	940	PG	SPOLETO		No	04/12/2009	TRASFERIMENTO A TITOLO GRATUITO	Valore catastale	667,88	667,88	PROVINCIA	
35317	TERRENI DEMANIALI	1.2.2.01.03.01.001	Demaniale	152	36	700	PG	SPOLETO		No	04/12/2009	TRASFERIMENTO A TITOLO GRATUITO	Valore catastale	110,50	110,50	PROVINCIA	
35323	TERRENI DEMANIALI	1.2.2.01.03.01.001	Demaniale	152	43	340	PG	SPOLETO		No	04/12/2009	TRASFERIMENTO A TITOLO GRATUITO	Valore catastale	53,63	53,63	PROVINCIA	
35329	TERRENI DEMANIALI	1.2.2.01.03.01.001	Demaniale	166	183	510	PG	SPOLETO		No	04/12/2009	TRASFERIMENTO A TITOLO GRATUITO	Valore catastale	68,25	68,25	PROVINCIA	
35320	TERRENI DEMANIALI	1.2.2.01.03.01.001	Demaniale	152	40	80	PG	SPOLETO		No	04/12/2009	TRASFERIMENTO A TITOLO GRATUITO	Valore catastale	13,00	13,00	PROVINCIA	

PATRIMONIO IMMOBILIARE REGIONE UMBRIA
Prospetto Terreni al 31/12/2019

Sviluppumbria S.p.A.

Numero Identificativo (da sistema informativo)	Classificazione secondo il piano dei conti dello Stato Patrimoniale in base al D.lgs.118/2011 (Descrizione)	Classificazione secondo il piano dei conti dello Stato Patrimoniale in base al D.lgs.118/2011 (Codice)	Classificazione ai sensi del codice civile (demaniale,disponibile, indisponibile)	Foglio	Particella	Superficie mq	Provincia	Comune	Località	Bene soggetto ad ammortamento	Data di acquisizione	Modalità di acquisizione	Criterio di valutazione secondo i principi del D.lgs 118/2011	Valore dell'immobile secondo i principi del D.lgs 118/2011 al 31/12/2019 (euro)	Valore dell'immobile secondo i principi del D.lgs 118/2011 al 31/12/2018 (euro)	Ente Gestore	Note
35325	TERRENI DEMANIALI	1.2.2.01.03.01.001	Demaniale	152	48	640	PG	SPOLETO		No	04/12/2009	TRASFERIMENTO A TITOLO GRATUITO	Valore catastale	107,25	107,25	PROVINCIA	
35284	TERRENI DEMANIALI	1.2.2.01.03.01.001	Demaniale	138	126	220	PG	SPOLETO		No	04/12/2009	TRASFERIMENTO A TITOLO GRATUITO	Valore catastale	32,50	32,50	PROVINCIA	
35287	TERRENI DEMANIALI	1.2.2.01.03.01.001	Demaniale	138	130	310	PG	SPOLETO		No	04/12/2009	TRASFERIMENTO A TITOLO GRATUITO	Valore catastale	48,75	48,75	PROVINCIA	
35290	TERRENI DEMANIALI	1.2.2.01.03.01.001	Demaniale	138	134	160	PG	SPOLETO		No	04/12/2009	TRASFERIMENTO A TITOLO GRATUITO	Valore catastale	26,00	26,00	PROVINCIA	
35273	TERRENI DEMANIALI	1.2.2.01.03.01.001	Demaniale	104	918	1.677	PG	SPOLETO		No	11/12/2006	ESPROPRIO	Valore catastale	1.057,88	1.057,88	PROVINCIA	Il valore del bene è stato determinato con il criterio Valore Catastale in quanto non si conosce il valore di esproprio
35269	TERRENI DEMANIALI	1.2.2.01.03.01.001	Demaniale	232	502	10	PG	SPOLETO		No	01/10/1998	ACQUISIZIONE	Valore catastale	1,63	1,63	REGIONE	Il valore del bene è stato determinato con il criterio Valore Catastale in quanto non si conosce il valore di acquisizione
35270	TERRENI DEMANIALI	1.2.2.01.03.01.001	Demaniale	232	504	745	PG	SPOLETO		No	01/10/1998	ACQUISIZIONE	Valore catastale	357,50	357,50	REGIONE	Il valore del bene è stato determinato con il criterio Valore Catastale in quanto non si conosce il valore di acquisizione
35313	TERRENI DEMANIALI	1.2.2.01.03.01.001	Demaniale	149	378	1.730	PG	SPOLETO		No	04/12/2009	TRASFERIMENTO A TITOLO GRATUITO	Valore catastale	81,25	81,25	PROVINCIA	
35316	TERRENI DEMANIALI	1.2.2.01.03.01.001	Demaniale	152	35	110	PG	SPOLETO		No	04/12/2009	TRASFERIMENTO A TITOLO GRATUITO	Valore catastale	17,88	17,88	PROVINCIA	
35321	TERRENI DEMANIALI	1.2.2.01.03.01.001	Demaniale	152	41	170	PG	SPOLETO		No	04/12/2009	TRASFERIMENTO A TITOLO GRATUITO	Valore catastale	27,63	27,63	PROVINCIA	
35271	TERRENI DEMANIALI	1.2.2.01.03.01.001	Demaniale	253	501	14.890	PG	SPOLETO		No	01/10/1998	ACQUISIZIONE	Valore catastale	2.231,13	2.231,13	REGIONE	Il valore del bene è stato determinato con il criterio Valore Catastale in quanto non si conosce il valore di acquisizione
35274	TERRENI DEMANIALI	1.2.2.01.03.01.001	Demaniale	104	912	460	PG	SPOLETO		No	11/12/2006	ESPROPRIO	Valore catastale	61,75	61,75	PROVINCIA	Il valore del bene è stato determinato con il criterio Valore Catastale in quanto non si conosce il valore di esproprio
35275	TERRENI DEMANIALI	1.2.2.01.03.01.001	Demaniale	104	914	730	PG	SPOLETO		No	11/12/2006	ESPROPRIO	Valore catastale	144,63	144,63	PROVINCIA	Il valore del bene è stato determinato con il criterio Valore Catastale in quanto non si conosce il valore di esproprio
35277	TERRENI DEMANIALI	1.2.2.01.03.01.001	Demaniale	91	16	90	PG	SPOLETO		No	13/11/2009	TRASFERIMENTO A TITOLO GRATUITO	Valore catastale	32,50	32,50	PROVINCIA	
35280	TERRENI DEMANIALI	1.2.2.01.03.01.001	Demaniale	130	78	200	PG	SPOLETO		No	04/12/2009	TRASFERIMENTO A TITOLO GRATUITO	Valore catastale	22,75	22,75	PROVINCIA	
35267	TERRENI DEMANIALI	1.2.2.01.03.01.001	Demaniale	134	247	480	PG	SPOLETO		No	14/11/1983	ACQUISIZIONE	Valore catastale	362,38	362,38	REGIONE	Il valore del bene è stato determinato con il criterio Valore Catastale in quanto non si conosce il valore di acquisizione
35307	TERRENI DEMANIALI	1.2.2.01.03.01.001	Demaniale	149	372	20	PG	SPOLETO		No	04/12/2009	TRASFERIMENTO A TITOLO GRATUITO	Valore catastale	14,63	14,63	PROVINCIA	
35328	TERRENI DEMANIALI	1.2.2.01.03.01.001	Demaniale	166	182	460	PG	SPOLETO		No	04/12/2009	TRASFERIMENTO A TITOLO GRATUITO	Valore catastale	50,38	50,38	PROVINCIA	
35281	TERRENI DEMANIALI	1.2.2.01.03.01.001	Demaniale	130	80	1.070	PG	SPOLETO		No	04/12/2009	TRASFERIMENTO A TITOLO GRATUITO	Valore catastale	380,25	380,25	PROVINCIA	
35282	TERRENI DEMANIALI	1.2.2.01.03.01.001	Demaniale	130	81	230	PG	SPOLETO		No	04/12/2009	TRASFERIMENTO A TITOLO GRATUITO	Valore catastale	81,25	81,25	PROVINCIA	

PATRIMONIO IMMOBILIARE REGIONE UMBRIA
Prospetto Terreni al 31/12/2019

Sviluppumbria S.p.A.

Numero Identificativo (da sistema informativo)	Classificazione secondo il piano dei conti dello Stato Patrimoniale in base al D.lgs.118/2011 (Descrizione)	Classificazione secondo il piano dei conti dello Stato Patrimoniale in base al D.lgs.118/2011 (Codice)	Classificazione ai sensi del codice civile (demaniale,disponibile, indisponibile)	Foglio	Particella	Superficie mq	Provincia	Comune	Località	Bene soggetto ad ammortamento	Data di acquisizione	Modalità di acquisizione	Criterio di valutazione secondo i principi del D.lgs 118/2011	Valore dell'immobile secondo i principi del D.lgs 118/2011 al 31/12/2019 (euro)	Valore dell'immobile secondo i principi del D.lgs 118/2011 al 31/12/2018 (euro)	Ente Gestore	Note
35331	TERRENI DEMANIALI	1.2.2.01.03.01.001	Demaniale	166	189	110	PG	SPOLETO		No	04/12/2009	TRASFERIMENTO A TITOLO GRATUITO	Valore catastale	47,13	47,13	PROVINCIA	
35309	TERRENI DEMANIALI	1.2.2.01.03.01.001	Demaniale	149	374	50	PG	SPOLETO		No	04/12/2009	TRASFERIMENTO A TITOLO GRATUITO	Valore catastale	35,75	35,75	PROVINCIA	
35311	TERRENI DEMANIALI	1.2.2.01.03.01.001	Demaniale	149	376	20	PG	SPOLETO		No	04/12/2009	TRASFERIMENTO A TITOLO GRATUITO	Valore catastale	14,63	14,63	PROVINCIA	
35289	TERRENI DEMANIALI	1.2.2.01.03.01.001	Demaniale	138	133	820	PG	SPOLETO		No	04/12/2009	TRASFERIMENTO A TITOLO GRATUITO	Valore catastale	130,00	130,00	PROVINCIA	
35293	TERRENI DEMANIALI	1.2.2.01.03.01.001	Demaniale	149	357	400	PG	SPOLETO		No	04/12/2009	TRASFERIMENTO A TITOLO GRATUITO	Valore catastale	284,38	284,38	PROVINCIA	
35295	TERRENI DEMANIALI	1.2.2.01.03.01.001	Demaniale	149	360	190	PG	SPOLETO		No	04/12/2009	TRASFERIMENTO A TITOLO GRATUITO	Valore catastale	0,00	0,00	PROVINCIA	
35300	TERRENI DEMANIALI	1.2.2.01.03.01.001	Demaniale	149	365	190	PG	SPOLETO		No	04/12/2009	TRASFERIMENTO A TITOLO GRATUITO	Valore catastale	134,88	134,88	PROVINCIA	
39834	TERRENI DEMANIALI	1.2.2.01.03.01.001	Demaniale	38	270	360	TR	STRONCONE		No	19/11/1986	ACQUISIZIONE	Valore catastale	165,75	165,75	AGENZIA FORESTALE REGIONALE	Il valore del bene è stato determinato con il criterio Valore Catastale in quanto non si conosce il valore di acquisizione
39847	TERRENI DEMANIALI	1.2.2.01.03.01.001	Demaniale	169	37	70	TR	TERNI		No	13/11/2009	TRASFERIMENTO A TITOLO GRATUITO	Valore catastale	40,63	40,63	PROVINCIA	
40323	TERRENI DEMANIALI	1.2.2.01.03.01.001	Demaniale	69	1278	25	TR	TERNI	VIA DEL CARDELLINO SNC piano: T	No	30/12/2013	ESPROPRIO	Valore acquisizione	330,00	330,00	UMBRIA TPL E MOBILITA' S.p.A.	
40324	TERRENI DEMANIALI	1.2.2.01.03.01.001	Demaniale	66	1148	33	TR	TERNI	VIA DEL CAMOSCIO SNC piano: T	No	23/06/2014	ESPROPRIO	Valore acquisizione	1.453,28	1.453,28	UMBRIA TPL E MOBILITA' S.p.A.	
40325	TERRENI DEMANIALI	1.2.2.01.03.01.001	Demaniale	66	1149	15	TR	TERNI	VIA DEL CAMOSCIO SNC piano: T	No	23/06/2014	ESPROPRIO	Valore acquisizione	1.255,72	1.255,72	UMBRIA TPL E MOBILITA' S.p.A.	
40326	TERRENI DEMANIALI	1.2.2.01.03.01.001	Demaniale	70	1342	10	TR	TERNI	VIA DEL POZZO SARACENO SNC piano: T	No	23/06/2014	ESPROPRIO	Valore acquisizione	500,00	500,00	UMBRIA TPL E MOBILITA' S.p.A.	
40318	TERRENI DEMANIALI	1.2.2.01.03.01.001	Demaniale	69	1280	60	TR	TERNI	VIA DEL CARDELLINO SNC piano: T	No	04/02/2013	ESPROPRIO	Valore acquisizione	792,00	792,00	UMBRIA TPL E MOBILITA' S.p.A.	
40319	TERRENI DEMANIALI	1.2.2.01.03.01.001	Demaniale	46	1215	49	TR	TERNI	STRADA DI FONTANA DI POLO SNC piano: T	No	04/02/2013	ESPROPRIO	Valore acquisizione	1.613,18	1.613,18	UMBRIA TPL E MOBILITA' S.p.A.	
39842	TERRENI DEMANIALI	1.2.2.01.03.01.001	Demaniale	162	492	170	TR	TERNI		No	13/11/2009	TRASFERIMENTO A TITOLO GRATUITO	Valore catastale	42,25	42,25	PROVINCIA	
39845	TERRENI DEMANIALI	1.2.2.01.03.01.001	Demaniale	166	19	490	TR	TERNI		No	13/11/2009	TRASFERIMENTO A TITOLO GRATUITO	Valore catastale	82,88	82,88	PROVINCIA	
39886	TERRENI DEMANIALI	1.2.2.01.03.01.001	Demaniale	70	125	4.560	TR	TERNI		No	24/07/2007	DEVOLUZIONE	Valore catastale	0,00	0,00	UMBRIA TPL E MOBILITA' S.p.A.	
39858	TERRENI DEMANIALI	1.2.2.01.03.01.001	Demaniale	41	57	5.150	TR	TERNI		No	24/07/2007	DEVOLUZIONE	Valore catastale	0,00	0,00	UMBRIA TPL E MOBILITA' S.p.A.	
39885	TERRENI DEMANIALI	1.2.2.01.03.01.001	Demaniale	70	124	410	TR	TERNI		No	24/07/2007	DEVOLUZIONE	Valore catastale	0,00	0,00	UMBRIA TPL E MOBILITA' S.p.A.	

PATRIMONIO IMMOBILIARE REGIONE UMBRIA
Prospetto Terreni al 31/12/2019

Sviluppumbria S.p.A.

Numero Identificativo (da sistema informativo)	Classificazione secondo il piano dei conti dello Stato Patrimoniale in base al D.lgs.118/2011 (Descrizione)	Classificazione secondo il piano dei conti dello Stato Patrimoniale in base al D.lgs.118/2011 (Codice)	Classificazione ai sensi del codice civile (demaniale,disponibile, indisponibile)	Foglio	Particella	Superficie mq	Provincia	Comune	Località	Bene soggetto ad ammortamento	Data di acquisizione	Modalità di acquisizione	Criterio di valutazione secondo i principi del D.lgs 118/2011	Valore dell'immobile secondo i principi del D.lgs 118/2011 al 31/12/2019 (euro)	Valore dell'immobile secondo i principi del D.lgs 118/2011 al 31/12/2018 (euro)	Ente Gestore	Note
39890	TERRENI DEMANIALI	1.2.2.01.03.01.001	Demaniale	84	941	662	TR	TERNI	VIALE FILIPPO BRUNELLESCHI piano: T;	No	24/07/2007	DEVOLUZIONE	Valore catastale	0,00	0,00	UMBRIA TPL E MOBILITA' S.p.A.	
39891	TERRENI DEMANIALI	1.2.2.01.03.01.001	Demaniale	84	942	4	TR	TERNI		No	24/07/2007	DEVOLUZIONE	Valore catastale	0,00	0,00	UMBRIA TPL E MOBILITA' S.p.A.	
39863	TERRENI DEMANIALI	1.2.2.01.03.01.001	Demaniale	41	164	2.080	TR	TERNI		No	24/07/2007	DEVOLUZIONE	Valore catastale	0,00	0,00	UMBRIA TPL E MOBILITA' S.p.A.	
39864	TERRENI DEMANIALI	1.2.2.01.03.01.001	Demaniale	43	92	3.610	TR	TERNI		No	24/07/2007	DEVOLUZIONE	Valore catastale	0,00	0,00	UMBRIA TPL E MOBILITA' S.p.A.	
39865	TERRENI DEMANIALI	1.2.2.01.03.01.001	Demaniale	43	94	1.340	TR	TERNI		No	24/07/2007	DEVOLUZIONE	Valore catastale	0,00	0,00	UMBRIA TPL E MOBILITA' S.p.A.	
39867	TERRENI DEMANIALI	1.2.2.01.03.01.001	Demaniale	43	156	1.920	TR	TERNI		No	24/07/2007	DEVOLUZIONE	Valore catastale	0,00	0,00	UMBRIA TPL E MOBILITA' S.p.A.	
39892	TERRENI DEMANIALI	1.2.2.01.03.01.001	Demaniale	85	297	6.500	TR	TERNI		No	24/07/2007	DEVOLUZIONE	Valore catastale	108,88	108,88	UMBRIA TPL E MOBILITA' S.p.A.	
40321	TERRENI DEMANIALI	1.2.2.01.03.01.001	Demaniale	69	1277	25	TR	TERNI	VIA DEL CARDELLINO SNC piano: T	No	30/12/2013	ESPROPRIO	Valore acquisizione	330,00	330,00	UMBRIA TPL E MOBILITA' S.p.A.	
39835	TERRENI DEMANIALI	1.2.2.01.03.01.001	Demaniale	162	220	580	TR	TERNI		No	13/11/2009	TRASFERIMENTO A TITOLO GRATUITO	Valore catastale	97,50	97,50	PROVINCIA	
39838	TERRENI DEMANIALI	1.2.2.01.03.01.001	Demaniale	162	466	200	TR	TERNI		No	13/11/2009	TRASFERIMENTO A TITOLO GRATUITO	Valore catastale	34,13	34,13	PROVINCIA	
39839	TERRENI DEMANIALI	1.2.2.01.03.01.001	Demaniale	162	467	380	TR	TERNI		No	13/11/2009	TRASFERIMENTO A TITOLO GRATUITO	Valore catastale	159,25	159,25	PROVINCIA	
39840	TERRENI DEMANIALI	1.2.2.01.03.01.001	Demaniale	162	468	350	TR	TERNI		No	13/11/2009	TRASFERIMENTO A TITOLO GRATUITO	Valore catastale	190,13	190,13	PROVINCIA	
39841	TERRENI DEMANIALI	1.2.2.01.03.01.001	Demaniale	162	469	860	TR	TERNI		No	13/11/2009	TRASFERIMENTO A TITOLO GRATUITO	Valore catastale	469,63	469,63	PROVINCIA	
39843	TERRENI DEMANIALI	1.2.2.01.03.01.001	Demaniale	162	494	210	TR	TERNI		No	13/11/2009	TRASFERIMENTO A TITOLO GRATUITO	Valore catastale	113,75	113,75	PROVINCIA	
39911	TERRENI DEMANIALI	1.2.2.01.03.01.001	Demaniale	142	870	65	TR	TERNI		No	01/03/2013	TRASFERIMENTO A TITOLO GRATUITO	Valore catastale	0,00	0,00	PROVINCIA	Relitto stradale - attestazione attribuita d'ufficio, registrazione anno 2019
39868	TERRENI DEMANIALI	1.2.2.01.03.01.001	Demaniale	45	35	1.390	TR	TERNI		No	24/07/2007	DEVOLUZIONE	Valore catastale	0,00	0,00	UMBRIA TPL E MOBILITA' S.p.A.	
39872	TERRENI DEMANIALI	1.2.2.01.03.01.001	Demaniale	49	110	6.640	TR	TERNI		No	24/07/2007	DEVOLUZIONE	Valore catastale	0,00	0,00	UMBRIA TPL E MOBILITA' S.p.A.	
39874	TERRENI DEMANIALI	1.2.2.01.03.01.001	Demaniale	49	173	1.280	TR	TERNI		No	24/07/2007	DEVOLUZIONE	Valore catastale	0,00	0,00	UMBRIA TPL E MOBILITA' S.p.A.	
39880	TERRENI DEMANIALI	1.2.2.01.03.01.001	Demaniale	69	118	4.310	TR	TERNI		No	24/07/2007	DEVOLUZIONE	Valore catastale	0,00	0,00	UMBRIA TPL E MOBILITA' S.p.A.	
39884	TERRENI DEMANIALI	1.2.2.01.03.01.001	Demaniale	70	123	2.750	TR	TERNI		No	24/07/2007	DEVOLUZIONE	Valore catastale	0,00	0,00	UMBRIA TPL E MOBILITA' S.p.A.	

PATRIMONIO IMMOBILIARE REGIONE UMBRIA
Prospetto Terreni al 31/12/2019

Sviluppumbria S.p.A.

Numero Identificativo (da sistema informativo)	Classificazione secondo il piano dei conti dello Stato Patrimoniale in base al D.lgs.118/2011 (Descrizione)	Classificazione secondo il piano dei conti dello Stato Patrimoniale in base al D.lgs.118/2011 (Codice)	Classificazione ai sensi del codice civile (demaniale,disponibile, indisponibile)	Foglio	Particella	Superficie mq	Provincia	Comune	Località	Bene soggetto ad ammortamento	Data di acquisizione	Modalità di acquisizione	Criterio di valutazione secondo i principi del D.lgs 118/2011	Valore dell'immobile secondo i principi del D.lgs 118/2011 al 31/12/2019 (euro)	Valore dell'immobile secondo i principi del D.lgs 118/2011 al 31/12/2018 (euro)	Ente Gestore	Note
39861	TERRENI DEMANIALI	1.2.2.01.03.01.001	Demaniale	41	125	850	TR	TERNI		No	24/07/2007	DEVOLUZIONE	Valore catastale	0,00	0,00	UMBRIA TPL E MOBILITA' S.p.A.	
39916	TERRENI DEMANIALI	1.2.2.01.03.01.001	Demaniale	46	1211	168	TR	TERNI		No	04/02/2013	ESPROPRIO	Valore acquisizione	3.052,96	3.052,96	UMBRIA TPL E MOBILITA' S.p.A.	
39921	TERRENI DEMANIALI	1.2.2.01.03.01.001	Demaniale	46	1229	105	TR	TERNI	stazione di Cesi	No	20/03/2013	ESPROPRIO	Valore acquisizione	1.309,00	1.309,00	UMBRIA TPL E MOBILITA' S.p.A.	
39923	TERRENI DEMANIALI	1.2.2.01.03.01.001	Demaniale	46	1232	265	TR	TERNI		No	04/02/2013	ESPROPRIO	Valore acquisizione	3.750,00	3.750,00	UMBRIA TPL E MOBILITA' S.p.A.	
39926	TERRENI DEMANIALI	1.2.2.01.03.01.001	Demaniale	46	1231	510	TR	TERNI	STRADA DI CROCEMELATA SNC piano: T;	No	20/03/2013	ESPROPRIO	Valore acquisizione	10.000,00	10.000,00	UMBRIA TPL E MOBILITA' S.p.A.	
39920	TERRENI DEMANIALI	1.2.2.01.03.01.001	Demaniale	46	1246	566	TR	TERNI		No	04/02/2013	ESPROPRIO	Valore acquisizione	5.406,54	5.406,54	UMBRIA TPL E MOBILITA' S.p.A.	
39924	TERRENI DEMANIALI	1.2.2.01.03.01.001	Demaniale	46	1220	135	TR	TERNI	STRADA DI FONTANA DI POLO SNC piano: T	No	30/12/2013	ESPROPRIO	Valore acquisizione	28.000,00	28.000,00	UMBRIA TPL E MOBILITA' S.p.A.	
39918	TERRENI DEMANIALI	1.2.2.01.03.01.001	Demaniale	46	1217	56	TR	TERNI		No	04/02/2013	ESPROPRIO	Valore acquisizione	1.843,63	1.843,63	UMBRIA TPL E MOBILITA' S.p.A.	
39882	TERRENI DEMANIALI	1.2.2.01.03.01.001	Demaniale	69	857	270	TR	TERNI		No	24/07/2007	DEVOLUZIONE	Valore catastale	237,25	237,25	UMBRIA TPL E MOBILITA' S.p.A.	
39928	TERRENI DEMANIALI	1.2.2.01.03.01.001	Demaniale	69	1286	584	TR	TERNI		No	24/07/2007	DEVOLUZIONE	Valore catastale	515,13	515,13	UMBRIA TPL E MOBILITA' S.p.A.	
39929	TERRENI DEMANIALI	1.2.2.01.03.01.001	Demaniale	69	1287	36	TR	TERNI		No	24/07/2007	DEVOLUZIONE	Valore catastale	32,50	32,50	UMBRIA TPL E MOBILITA' S.p.A.	
40320	TERRENI DEMANIALI	1.2.2.01.03.01.001	Demaniale	69	1276	99	TR	TERNI	VIA DEL CARDELLINO SNC piano: T.	No	30/12/2013	ESPROPRIO	Valore acquisizione	1.306,80	1.306,80	UMBRIA TPL E MOBILITA' S.p.A.	
40336	TERRENI DEMANIALI	1.2.2.01.03.01.001	Demaniale	46	1242	727	TR	TERNI	VIA DELLE TERRE ARNOLFE	No	30/12/2013	ESPROPRIO	Valore acquisizione	14.540,00	14.540,00	UMBRIA TPL E MOBILITA' S.p.A.	
39888	TERRENI DEMANIALI	1.2.2.01.03.01.001	Demaniale	84	111	16.270	TR	TERNI		No	24/07/2007	DEVOLUZIONE	Valore catastale	0,00	0,00	UMBRIA TPL E MOBILITA' S.p.A.	
39889	TERRENI DEMANIALI	1.2.2.01.03.01.001	Demaniale	84	188	10.984	TR	TERNI		No	24/07/2007	DEVOLUZIONE	Valore catastale	0,00	0,00	UMBRIA TPL E MOBILITA' S.p.A.	
39866	TERRENI DEMANIALI	1.2.2.01.03.01.001	Demaniale	43	155	3.080	TR	TERNI		No	24/07/2007	DEVOLUZIONE	Valore catastale	0,00	0,00	UMBRIA TPL E MOBILITA' S.p.A.	
39869	TERRENI DEMANIALI	1.2.2.01.03.01.001	Demaniale	46	83	3.570	TR	TERNI		No	24/07/2007	DEVOLUZIONE	Valore catastale	0,00	0,00	UMBRIA TPL E MOBILITA' S.p.A.	
39870	TERRENI DEMANIALI	1.2.2.01.03.01.001	Demaniale	46	86	8.160	TR	TERNI		No	24/07/2007	DEVOLUZIONE	Valore catastale	0,00	0,00	UMBRIA TPL E MOBILITA' S.p.A.	Soppressa passata al CF, registrazione anno 2019
39871	TERRENI DEMANIALI	1.2.2.01.03.01.001	Demaniale	46	89	6.480	TR	TERNI		No	24/07/2007	DEVOLUZIONE	Valore catastale	0,00	0,00	UMBRIA TPL E MOBILITA' S.p.A.	
40331	TERRENI DEMANIALI	1.2.2.01.03.01.001	Demaniale	70	1340	12	TR	TERNI	STRADA DI PIETRARA SNC piano: T	No	18/07/2014	ESPROPRIO	Valore acquisizione	6.800,00	6.800,00	UMBRIA TPL E MOBILITA' S.p.A.	

PATRIMONIO IMMOBILIARE REGIONE UMBRIA
Prospetto Terreni al 31/12/2019

Sviluppumbria S.p.A.

Numero Identificativo (da sistema informativo)	Classificazione secondo il piano dei conti dello Stato Patrimoniale in base al D.lgs.118/2011 (Descrizione)	Classificazione secondo il piano dei conti dello Stato Patrimoniale in base al D.lgs.118/2011 (Codice)	Classificazione ai sensi del codice civile (demaniale,disponibile, indisponibile)	Foglio	Particella	Superficie mq	Provincia	Comune	Località	Bene soggetto ad ammortamento	Data di acquisizione	Modalità di acquisizione	Criterio di valutazione secondo i principi del D.lgs 118/2011	Valore dell'immobile secondo i principi del D.lgs 118/2011 al 31/12/2019 (euro)	Valore dell'immobile secondo i principi del D.lgs 118/2011 al 31/12/2018 (euro)	Ente Gestore	Note
40329	TERRENI DEMANIALI	1.2.2.01.03.01.001	Demaniale	70	1350	363	TR	TERNI	VIA ALFREDO CASELLA SNC piano: T	No	23/06/2014	ESPROPRIO	Valore acquisizione	25.000,00	25.000,00	UMBRIA TPL E MOBILITA' S.p.A.	
40333	TERRENI DEMANIALI	1.2.2.01.03.01.001	Demaniale	70	1396	166	TR	TERNI	VIA DEL CROCIERE SNC piano: T;	No	29/10/2014	ESPROPRIO	Valore acquisizione	2.467,56	2.467,56	UMBRIA TPL E MOBILITA' S.p.A.	
40322	TERRENI DEMANIALI	1.2.2.01.03.01.001	Demaniale	69	1279	38	TR	TERNI	VIA DEL CARDELLINO SNC piano: T	No	30/12/2013	ESPROPRIO	Valore acquisizione	501,60	501,60	UMBRIA TPL E MOBILITA' S.p.A.	
40327	TERRENI DEMANIALI	1.2.2.01.03.01.001	Demaniale	66	1146	62	TR	TERNI	VIA DEL CAMOSCIO SNC piano: T	No	23/06/2014	ESPROPRIO	Valore acquisizione	2.500,78	2.500,78	UMBRIA TPL E MOBILITA' S.p.A.	
40330	TERRENI DEMANIALI	1.2.2.01.03.01.001	Demaniale	69	1294	482	TR	TERNI	VIA ALFREDO CASELLA SNC piano: T	No	23/06/2014	ESPROPRIO	Valore acquisizione	8.640,00	8.640,00	UMBRIA TPL E MOBILITA' S.p.A.	
40328	TERRENI DEMANIALI	1.2.2.01.03.01.001	Demaniale	66	1147	31	TR	TERNI	VIA DEL CAMOSCIO SNC piano: T	No	23/06/2014	ESPROPRIO	Valore acquisizione	1.294,76	1.294,76	UMBRIA TPL E MOBILITA' S.p.A.	
39873	TERRENI DEMANIALI	1.2.2.01.03.01.001	Demaniale	49	114	580	TR	TERNI		No	24/07/2007	DEVOLUZIONE	Valore catastale	0,00	0,00	UMBRIA TPL E MOBILITA' S.p.A.	
39914	TERRENI DEMANIALI	1.2.2.01.03.01.001	Demaniale	46	1207	322	TR	TERNI		No	20/03/2013	ESPROPRIO	Valore acquisizione	1.449,00	1.449,00	UMBRIA TPL E MOBILITA' S.p.A.	
39915	TERRENI DEMANIALI	1.2.2.01.03.01.001	Demaniale	46	1209	310	TR	TERNI		No	04/02/2013	ESPROPRIO	Valore acquisizione	4.205,92	4.205,92	UMBRIA TPL E MOBILITA' S.p.A.	
39917	TERRENI DEMANIALI	1.2.2.01.03.01.001	Demaniale	46	1213	88	TR	TERNI		No	04/02/2013	ESPROPRIO	Valore acquisizione	2.897,13	2.897,13	UMBRIA TPL E MOBILITA' S.p.A.	
39919	TERRENI DEMANIALI	1.2.2.01.03.01.001	Demaniale	46	1219	109	TR	TERNI		No	30/12/2013	ESPROPRIO	Valore acquisizione	26.535,70	26.535,70	UMBRIA TPL E MOBILITA' S.p.A.	
39846	TERRENI DEMANIALI	1.2.2.01.03.01.001	Demaniale	169	36	150	TR	TERNI		No	13/11/2009	TRASFERIMENTO A TITOLO GRATUITO	Valore catastale	87,75	87,75	PROVINCIA	
40395	TERRENI DEMANIALI	1.2.2.01.03.01.001	Demaniale	46	1239	212	TR	TERNI	STRADA DELLA FERROVIA	No	18/07/2014	ESPROPRIO	Valore acquisizione	4.240,00	4.240,00	UMBRIA TPL E MOBILITA' S.p.A.	
40401	TERRENI DEMANIALI	1.2.2.01.03.01.001	Demaniale	70	1274	110	TR	TERNI	STRADA DI MACINAROTTA	No	29/10/2014	ESPROPRIO	Valore acquisizione	2.200,00	2.200,00	UMBRIA TPL E MOBILITA' S.p.A.	
40400	TERRENI DEMANIALI	1.2.2.01.03.01.001	Demaniale	70	1272	70	TR	TERNI	STRADA DI MACINAROTTA	No	29/10/2014	ESPROPRIO	Valore acquisizione	1.400,00	1.400,00	UMBRIA TPL E MOBILITA' S.p.A.	
40402	TERRENI DEMANIALI	1.2.2.01.03.01.001	Demaniale	70	1275	17	TR	TERNI	STRADA DI MACINAROTTA	No	29/10/2014	ESPROPRIO	Valore acquisizione	340,00	340,00	UMBRIA TPL E MOBILITA' S.p.A.	
40403	TERRENI DEMANIALI	1.2.2.01.03.01.001	Demaniale	70	1277	73	TR	TERNI	STRADA DI MACINAROTTA	No	29/10/2014	ESPROPRIO	Valore acquisizione	1.460,00	1.460,00	UMBRIA TPL E MOBILITA' S.p.A.	
40385	TERRENI DEMANIALI	1.2.2.01.03.01.001	Demaniale	69	1295	38	TR	TERNI	STRADA DI CERQUETO	No	23/06/2014	ESPROPRIO	Valore acquisizione	645,07	645,07	UMBRIA TPL E MOBILITA' S.p.A.	
40386	TERRENI DEMANIALI	1.2.2.01.03.01.001	Demaniale	69	1297	44	TR	TERNI	STRADA DI CERQUETO	No	23/06/2014	ESPROPRIO	Valore acquisizione	746,93	746,93	UMBRIA TPL E MOBILITA' S.p.A.	
40387	TERRENI DEMANIALI	1.2.2.01.03.01.001	Demaniale	69	1289	60	TR	TERNI	LOCALITA' CERQUETO	No	18/07/2014	ESPROPRIO	Valore acquisizione	398,09	398,09	UMBRIA TPL E MOBILITA' S.p.A.	

PATRIMONIO IMMOBILIARE REGIONE UMBRIA
Prospetto Terreni al 31/12/2019

Sviluppumbria S.p.A.

Numero Identificativo (da sistema informativo)	Classificazione secondo il piano dei conti dello Stato Patrimoniale in base al D.lgs.118/2011 (Descrizione)	Classificazione secondo il piano dei conti dello Stato Patrimoniale in base al D.lgs.118/2011 (Codice)	Classificazione ai sensi del codice civile (demaniale,disponibile, indisponibile)	Foglio	Particella	Superficie mq	Provincia	Comune	Località	Bene soggetto ad ammortamento	Data di acquisizione	Modalità di acquisizione	Criterio di valutazione secondo i principi del D.lgs 118/2011	Valore dell'immobile secondo i principi del D.lgs 118/2011 al 31/12/2019 (euro)	Valore dell'immobile secondo i principi del D.lgs 118/2011 al 31/12/2018 (euro)	Ente Gestore	Note
40388	TERRENI DEMANIALI	1.2.2.01.03.01.001	Demaniale	69	1291	93	TR	TERNI	LOCALITA' CERQUETO	No	18/07/2014	ESPROPRIO	Valore acquisizione	617,03	617,03	UMBRIA TPL E MOBILITA' S.p.A.	
40391	TERRENI DEMANIALI	1.2.2.01.03.01.001	Demaniale	46	1235	619	TR	TERNI	STRADA DELLA FERROVIA	No	18/07/2014	ESPROPRIO	Valore acquisizione	12.380,00	12.380,00	UMBRIA TPL E MOBILITA' S.p.A.	
40392	TERRENI DEMANIALI	1.2.2.01.03.01.001	Demaniale	46	1236	7	TR	TERNI	STRADA DELLA FERROVIA	No	18/07/2014	ESPROPRIO	Valore acquisizione	6.140,00	6.140,00	UMBRIA TPL E MOBILITA' S.p.A.	
40393	TERRENI DEMANIALI	1.2.2.01.03.01.001	Demaniale	46	1237	87	TR	TERNI	STRADA DELLA FERROVIA	No	18/07/2014	ESPROPRIO	Valore acquisizione	1.740,00	1.740,00	UMBRIA TPL E MOBILITA' S.p.A.	
40394	TERRENI DEMANIALI	1.2.2.01.03.01.001	Demaniale	46	1238	467	TR	TERNI	STRADA DELLA FERROVIA	No	18/07/2014	ESPROPRIO	Valore acquisizione	9.340,00	9.340,00	UMBRIA TPL E MOBILITA' S.p.A.	
40396	TERRENI DEMANIALI	1.2.2.01.03.01.001	Demaniale	46	1241	25	TR	TERNI	STRADA DELLA FERROVIA	No	18/07/2014	ESPROPRIO	Valore acquisizione	500,00	500,00	UMBRIA TPL E MOBILITA' S.p.A.	
40384	TERRENI DEMANIALI	1.2.2.01.03.01.001	Demaniale	46	1297	200	TR	TERNI	STRADA DELLA FERROVIA	No	23/06/2014	ESPROPRIO	Valore catastale	175,50	175,50	UMBRIA TPL E MOBILITA' S.p.A.	Il valore del bene è stato determinato con il criterio catastale in quanto non si conosce il valore di esproprio.
39912	TERRENI DEMANIALI	1.2.2.01.03.01.001	Demaniale	46	1205	53	TR	TERNI		No	20/03/2013	ESPROPRIO	Valore acquisizione	238,50	238,50	UMBRIA TPL E MOBILITA' S.p.A.	
39849	TERRENI DEMANIALI	1.2.2.01.03.01.001	Demaniale	171	203	100	TR	TERNI		No	13/11/2009	TRASFERIMENTO A TITOLO GRATUITO	Valore catastale	58,50	58,50	PROVINCIA	
39837	TERRENI DEMANIALI	1.2.2.01.03.01.001	Demaniale	162	465	60	TR	TERNI		No	13/11/2009	TRASFERIMENTO A TITOLO GRATUITO	Valore catastale	27,63	27,63	PROVINCIA	
39876	TERRENI DEMANIALI	1.2.2.01.03.01.001	Demaniale	66	5	2.700	TR	TERNI		No	24/07/2007	DEVOLUZIONE	Valore catastale	0,00	0,00	UMBRIA TPL E MOBILITA' S.p.A.	
39844	TERRENI DEMANIALI	1.2.2.01.03.01.001	Demaniale	163	95	1.300	TR	TERNI		No	13/11/2009	TRASFERIMENTO A TITOLO GRATUITO	Valore catastale	43,88	43,88	PROVINCIA	
40339	TERRENI DEMANIALI	1.2.2.01.03.01.001	Demaniale	66	1131	644	TR	TERNI	STRADA DI FOSSO CANALE	No	30/12/2013	ESPROPRIO	Valore acquisizione	11.976,32	11.976,32	UMBRIA TPL E MOBILITA' S.p.A.	
41016	TERRENI DEMANIALI	1.2.2.01.03.01.001	Demaniale	49	1240	138	TR	TERNI		No	13/01/2017	ACQUISIZIONE	Valore acquisizione	1.380,00	1.380,00	UMBRIA TPL E MOBILITA' S.p.A.	
41061	TERRENI DEMANIALI	1.2.2.01.03.01.001	Demaniale	66	1120	55	TR	TERNI		No	13/01/2017	ACQUISIZIONE	Valore acquisizione	550,00	550,00	UMBRIA TPL E MOBILITA' S.p.A.	CESSIONE DI DIRITTI REALI A TITOLO ONEROSO-Atto rep. n. 38186/2017-Nella nota di trascrizione erroneamente è stato indicato il foglio 49 in attesa di rettifica
41013	TERRENI DEMANIALI	1.2.2.01.03.01.001	Demaniale	49	1242	51	TR	TERNI	VIA DELLE TERRE ARNOLFE piano: T	No	13/01/2017	ACQUISIZIONE	Valore acquisizione	765,00	765,00	UMBRIA TPL E MOBILITA' S.p.A.	
41015	TERRENI DEMANIALI	1.2.2.01.03.01.001	Demaniale	49	1244	59	TR	TERNI		No	13/01/2017	ACQUISIZIONE	Valore acquisizione	885,00	885,00	UMBRIA TPL E MOBILITA' S.p.A.	
41060	TERRENI DEMANIALI	1.2.2.01.03.01.001	Demaniale	66	1150	193	TR	TERNI		No	13/01/2017	ACQUISIZIONE	Valore acquisizione	2.316,00	2.316,00	UMBRIA TPL E MOBILITA' S.p.A.	CESSIONE DI DIRITTI REALI A TITOLO ONEROSO-Atto rep. n. 38186/2017-Nella nota di trascrizione erroneamente è stato indicato il foglio 49 in attesa di rettifica
41062	TERRENI DEMANIALI	1.2.2.01.03.01.001	Demaniale	69	1275	53	TR	TERNI		No	13/01/2017	ACQUISIZIONE	Valore acquisizione	689,00	689,00	UMBRIA TPL E MOBILITA' S.p.A.	CESSIONE DI DIRITTI REALI A TITOLO ONEROSO-Atto rep. n. 38186/2017-Nella nota di trascrizione erroneamente è stato indicato il foglio 49 in attesa di rettifica
41064	TERRENI DEMANIALI	1.2.2.01.03.01.001	Demaniale	84	1677	98	TR	TERNI		No	13/01/2017	ACQUISIZIONE	Valore acquisizione	1.274,00	1.274,00	UMBRIA TPL E MOBILITA' S.p.A.	CESSIONE DI DIRITTI REALI A TITOLO ONEROSO-Atto rep. n. 38186/2017-Nella nota di trascrizione erroneamente è stato indicato il foglio 49 in attesa di rettifica

PATRIMONIO IMMOBILIARE REGIONE UMBRIA
Prospetto Terreni al 31/12/2019

Sviluppumbria S.p.A.

Numero Identificativo (da sistema informativo)	Classificazione secondo il piano dei conti dello Stato Patrimoniale in base al D.lgs.118/2011 (Descrizione)	Classificazione secondo il piano dei conti dello Stato Patrimoniale in base al D.lgs.118/2011 (Codice)	Classificazione ai sensi del codice civile (demaniale,disponibile, indisponibile)	Foglio	Particella	Superficie mq	Provincia	Comune	Località	Bene soggetto ad ammortamento	Data di acquisizione	Modalità di acquisizione	Criterio di valutazione secondo i principi del D.lgs 118/2011	Valore dell'immobile secondo i principi del D.lgs 118/2011 al 31/12/2019 (euro)	Valore dell'immobile secondo i principi del D.lgs 118/2011 al 31/12/2018 (euro)	Ente Gestore	Note
41017	TERRENI DEMANIALI	1.2.2.01.03.01.001	Demaniale	49	1237	114	TR	TERNI		No	13/01/2017	ACQUISIZIONE	Valore acquisizione	1.368,00	1.368,00	UMBRIA TPL E MOBILITA' S.p.A.	
41014	TERRENI DEMANIALI	1.2.2.01.03.01.001	Demaniale	49	1243	95	TR	TERNI	VIA DELLE TERRE ARNOLFE piano: T;	No	13/01/2017	ACQUISIZIONE	Valore acquisizione	1.425,00	1.425,00	UMBRIA TPL E MOBILITA' S.p.A.	
41063	TERRENI DEMANIALI	1.2.2.01.03.01.001	Demaniale	69	1311	167	TR	TERNI		No	13/01/2017	ACQUISIZIONE	Valore acquisizione	1.670,00	1.670,00	UMBRIA TPL E MOBILITA' S.p.A.	CESSIONE DI DIRITTI REALI A TITOLO ONEROSO-Atto rep. n. 38186/2017-Nella nota di trascrizione erroneamente è stato indicato il foglio 49 in attesa di rettifica
39859	TERRENI DEMANIALI	1.2.2.01.03.01.001	Demaniale	41	97	10.650	TR	TERNI		No	24/07/2007	DEVOLUZIONE	Valore catastale	0,00	0,00	UMBRIA TPL E MOBILITA' S.p.A.	
39860	TERRENI DEMANIALI	1.2.2.01.03.01.001	Demaniale	41	124	86	TR	TERNI		No	24/07/2007	DEVOLUZIONE	Valore catastale	0,00	0,00	UMBRIA TPL E MOBILITA' S.p.A.	
39887	TERRENI DEMANIALI	1.2.2.01.03.01.001	Demaniale	84	22	3.800	TR	TERNI		No	24/07/2007	DEVOLUZIONE	Valore catastale	0,00	0,00	UMBRIA TPL E MOBILITA' S.p.A.	
40346	TERRENI DEMANIALI	1.2.2.01.03.01.001	Demaniale	66	1128	113	TR	TERNI	STRADA DI FOSSO CANALE	No	30/12/2013	ESPROPRIO	Valore acquisizione	3.791,14	3.791,14	UMBRIA TPL E MOBILITA' S.p.A.	
40332	TERRENI DEMANIALI	1.2.2.01.03.01.001	Demaniale	69	1293	51	TR	TERNI	VIA ALFREDO CASELLA SNC piano: T;	No	18/07/2014	ESPROPRIO	Valore acquisizione	741,60	741,60	UMBRIA TPL E MOBILITA' S.p.A.	
40334	TERRENI DEMANIALI	1.2.2.01.03.01.001	Demaniale	69	1288	25	TR	TERNI	STRADA DEL CERQUETO SNC piano: T;	No	29/10/2014	ESPROPRIO	Valore acquisizione	642,86	642,86	UMBRIA TPL E MOBILITA' S.p.A.	
40389	TERRENI DEMANIALI	1.2.2.01.03.01.001	Demaniale	69	1284	946	TR	TERNI	LOCALITA' CERQUETO	No	18/07/2014	ESPROPRIO	Valore acquisizione	9.847,40	9.847,40	UMBRIA TPL E MOBILITA' S.p.A.	
39848	TERRENI DEMANIALI	1.2.2.01.03.01.001	Demaniale	169	98	75	TR	TERNI		No	13/11/2009	TRASFERIMENTO A TITOLO GRATUITO	Valore catastale	43,88	43,88	PROVINCIA	
40337	TERRENI DEMANIALI	1.2.2.01.03.01.001	Demaniale	46	1222	1.586	TR	TERNI	STRADA DELLA FERROVIA CESI	No	30/12/2013	ESPROPRIO	Valore acquisizione	31.720,00	31.720,00	UMBRIA TPL E MOBILITA' S.p.A.	
40338	TERRENI DEMANIALI	1.2.2.01.03.01.001	Demaniale	66	1130	96	TR	TERNI	STRADA DI FOSSO CANALE	No	30/12/2013	ESPROPRIO	Valore acquisizione	26.859,34	26.859,34	UMBRIA TPL E MOBILITA' S.p.A.	
40340	TERRENI DEMANIALI	1.2.2.01.03.01.001	Demaniale	66	1132	290	TR	TERNI	STRADA DI FOSSO CANALE	No	30/12/2013	ESPROPRIO	Valore acquisizione	4.866,20	4.866,20	UMBRIA TPL E MOBILITA' S.p.A.	
40341	TERRENI DEMANIALI	1.2.2.01.03.01.001	Demaniale	66	1133	103	TR	TERNI	STRADA DI FOSSO CANALE	No	30/12/2013	ESPROPRIO	Valore acquisizione	1.728,34	1.728,34	UMBRIA TPL E MOBILITA' S.p.A.	
40342	TERRENI DEMANIALI	1.2.2.01.03.01.001	Demaniale	66	1123	339	TR	TERNI	STRADA DI FOSSO CANALE	No	30/12/2013	ESPROPRIO	Valore acquisizione	5.688,42	5.688,42	UMBRIA TPL E MOBILITA' S.p.A.	
40343	TERRENI DEMANIALI	1.2.2.01.03.01.001	Demaniale	66	1124	510	TR	TERNI	STRADA DI FOSSO CANALE	No	30/12/2013	ESPROPRIO	Valore acquisizione	8.557,80	8.557,80	UMBRIA TPL E MOBILITA' S.p.A.	
40344	TERRENI DEMANIALI	1.2.2.01.03.01.001	Demaniale	66	1125	653	TR	TERNI	STRADA DI FOSSO CANALE	No	30/12/2013	ESPROPRIO	Valore acquisizione	10.957,34	10.957,34	UMBRIA TPL E MOBILITA' S.p.A.	
40345	TERRENI DEMANIALI	1.2.2.01.03.01.001	Demaniale	66	1127	15	TR	TERNI	STRADA DI FOSSO CANALE	No	30/12/2013	ESPROPRIO	Valore acquisizione	251,70	251,70	UMBRIA TPL E MOBILITA' S.p.A.	
40347	TERRENI DEMANIALI	1.2.2.01.03.01.001	Demaniale	46	1224	153	TR	TERNI	STRADA DELLA FERROVIA CESI	No	30/12/2013	ESPROPRIO	Valore acquisizione	4.849,40	4.849,40	UMBRIA TPL E MOBILITA' S.p.A.	

PATRIMONIO IMMOBILIARE REGIONE UMBRIA
Prospetto Terreni al 31/12/2019

Sviluppumbria S.p.A.

Numero Identificativo (da sistema informativo)	Classificazione secondo il piano dei conti dello Stato Patrimoniale in base al D.lgs.118/2011 (Descrizione)	Classificazione secondo il piano dei conti dello Stato Patrimoniale in base al D.lgs.118/2011 (Codice)	Classificazione ai sensi del codice civile (demaniale,disponibile, indisponibile)	Foglio	Particella	Superficie mq	Provincia	Comune	Località	Bene soggetto ad ammortamento	Data di acquisizione	Modalità di acquisizione	Criterio di valutazione secondo i principi del D.lgs 118/2011	Valore dell'immobile secondo i principi del D.lgs 118/2011 al 31/12/2019 (euro)	Valore dell'immobile secondo i principi del D.lgs 118/2011 al 31/12/2018 (euro)	Ente Gestore	Note
40348	TERRENI DEMANIALI	1.2.2.01.03.01.001	Demaniale	69	1299	51	TR	TERNI	VIA DEL TORDO	No	30/12/2013	ESPROPRIO	Valore acquisizione	4.063,30	4.063,30	UMBRIA TPL E MOBILITA' S.p.A.	
40349	TERRENI DEMANIALI	1.2.2.01.03.01.001	Demaniale	69	1301	107	TR	TERNI	VIA DEL TORDO	No	30/12/2013	ESPROPRIO	Valore acquisizione	1.936,70	1.936,70	UMBRIA TPL E MOBILITA' S.p.A.	
40350	TERRENI DEMANIALI	1.2.2.01.03.01.001	Demaniale	69	1303	179	TR	TERNI	STRADA DEL CERQUETO	No	30/12/2013	ESPROPRIO	Valore acquisizione	5.370,00	5.370,00	UMBRIA TPL E MOBILITA' S.p.A.	
40397	TERRENI DEMANIALI	1.2.2.01.03.01.001	Demaniale	46	1226	868	TR	TERNI	VIA DELLE TERRE ARNOLFE	No	18/07/2014	ESPROPRIO	Valore acquisizione	23.860,00	23.860,00	UMBRIA TPL E MOBILITA' S.p.A.	
40398	TERRENI DEMANIALI	1.2.2.01.03.01.001	Demaniale	70	1265	135	TR	TERNI	STRADA DI MACINAROTTA	No	29/10/2014	ESPROPRIO	Valore acquisizione	2.700,00	2.700,00	UMBRIA TPL E MOBILITA' S.p.A.	
40399	TERRENI DEMANIALI	1.2.2.01.03.01.001	Demaniale	70	1270	310	TR	TERNI	STRADA DI MACINAROTTA	No	29/10/2014	ESPROPRIO	Valore acquisizione	16.940,00	16.940,00	UMBRIA TPL E MOBILITA' S.p.A.	
39836	TERRENI DEMANIALI	1.2.2.01.03.01.001	Demaniale	162	464	280	TR	TERNI		No	13/11/2009	TRASFERIMENTO A TITOLO GRATUITO	Valore catastale	247,00	247,00	PROVINCIA	
39857	TERRENI DEMANIALI	1.2.2.01.03.01.001	Demaniale	63	490	3.695	TR	TERNI		No	16/09/1986	ACQUISIZIONE	Valore catastale	4.496,38	4.496,38	COMUNE	Il valore del bene è stato determinato con il criterio Valore Catastale in quanto non si conosce il valore di acquisizione
39862	TERRENI DEMANIALI	1.2.2.01.03.01.001	Demaniale	41	160	3.210	TR	TERNI		No	24/07/2007	DEVOLUZIONE	Valore catastale	0,00	0,00	UMBRIA TPL E MOBILITA' S.p.A.	
40335	TERRENI DEMANIALI	1.2.2.01.03.01.001	Demaniale	46	536	300	TR	TERNI	VIA DELLE TERRE ARNOLFE	No	30/12/2013	ESPROPRIO	Valore acquisizione	6.000,00	6.000,00	UMBRIA TPL E MOBILITA' S.p.A.	
39875	TERRENI DEMANIALI	1.2.2.01.03.01.001	Demaniale	49	176	8.470	TR	TERNI		No	24/07/2007	DEVOLUZIONE	Valore catastale	0,00	0,00	UMBRIA TPL E MOBILITA' S.p.A.	
39878	TERRENI DEMANIALI	1.2.2.01.03.01.001	Demaniale	66	103	4.740	TR	TERNI		No	24/07/2007	DEVOLUZIONE	Valore catastale	0,00	0,00	UMBRIA TPL E MOBILITA' S.p.A.	
39879	TERRENI DEMANIALI	1.2.2.01.03.01.001	Demaniale	69	79	5.990	TR	TERNI		No	24/07/2007	DEVOLUZIONE	Valore catastale	0,00	0,00	UMBRIA TPL E MOBILITA' S.p.A.	
41094	TERRENI DEMANIALI	1.2.2.01.03.01.001	Demaniale	69	1419	250	TR	TERNI		No	24/07/2007	DEVOLUZIONE	Valore catastale	0,00	0,00	UMBRIA TPL E MOBILITA' S.p.A.	Variazione catastale d'ufficio, registrata nel 2019
41095	TERRENI DEMANIALI	1.2.2.01.03.01.001	Demaniale	69	70	360	TR	TERNI		No	24/07/2007	DEVOLUZIONE	Valore catastale	0,00	0,00	UMBRIA TPL E MOBILITA' S.p.A.	Variazione catastale d'ufficio, registrata nel 2019
39881	TERRENI DEMANIALI	1.2.2.01.03.01.001	Demaniale	69	170	5.470	TR	TERNI		No	24/07/2007	DEVOLUZIONE	Valore catastale	0,00	0,00	UMBRIA TPL E MOBILITA' S.p.A.	
41093	TERRENI DEMANIALI	1.2.2.01.03.01.001	Demaniale	66	1179	270	TR	TERNI		No	24/07/2007	DEVOLUZIONE	Valore catastale	0,00	0,00	UMBRIA TPL E MOBILITA' S.p.A.	Variazione catastale d'ufficio, registrata nel 2019
39877	TERRENI DEMANIALI	1.2.2.01.03.01.001	Demaniale	66	59	3.210	TR	TERNI		No	24/07/2007	DEVOLUZIONE	Valore catastale	0,00	0,00	UMBRIA TPL E MOBILITA' S.p.A.	
39893	TERRENI DEMANIALI	1.2.2.01.03.01.001	Demaniale	26	111	4.476	TR	TERNI		No	24/07/2007	DEVOLUZIONE	Valore catastale	0,00	0,00	UMBRIA TPL E MOBILITA' S.p.A.	
35484	TERRENI DEMANIALI	1.2.2.01.03.01.001	Demaniale	157	546	345	PG	TODI		No	30/10/2009	ACQUISIZIONE	Valore acquisizione	227,70	227,70	UMBRIA TPL E MOBILITA' S.p.A.	

PATRIMONIO IMMOBILIARE REGIONE UMBRIA
Prospetto Terreni al 31/12/2019

Sviluppumbria S.p.A.

Numero Identificativo (da sistema informativo)	Classificazione secondo il piano dei conti dello Stato Patrimoniale in base al D.lgs.118/2011 (Descrizione)	Classificazione secondo il piano dei conti dello Stato Patrimoniale in base al D.lgs.118/2011 (Codice)	Classificazione ai sensi del codice civile (demaniale,disponibile, indisponibile)	Foglio	Particella	Superficie mq	Provincia	Comune	Località	Bene soggetto ad ammortamento	Data di acquisizione	Modalità di acquisizione	Criterio di valutazione secondo i principi del D.lgs 118/2011	Valore dell'immobile secondo i principi del D.lgs 118/2011 al 31/12/2019 (euro)	Valore dell'immobile secondo i principi del D.lgs 118/2011 al 31/12/2018 (euro)	Ente Gestore	Note
35475	TERRENI DEMANIALI	1.2.2.01.03.01.001	Demaniale	160	548	525	PG	TODI		No	02/02/2009	ACQUISIZIONE	Valore acquisizione	799,80	799,80	UMBRIA TPL E MOBILITA' S.p.A.	
35573	TERRENI DEMANIALI	1.2.2.01.03.01.001	Demaniale	160	546	737	PG	TODI		No	10/03/2010	ACQUISIZIONE	Valore catastale	650,00	650,00	UMBRIA TPL E MOBILITA' S.p.A.	Il valore del bene è stato determinato con il criterio Valore Catastale in quanto non si conosce il valore di acquisizione
35490	TERRENI DEMANIALI	1.2.2.01.03.01.001	Demaniale	99	1145	778	PG	TODI		No	29/06/2006	ESPROPRIO	Valore catastale	555,75	555,75	PROVINCIA	Il valore del bene è stato determinato con il criterio Valore Catastale in quanto non si conosce il valore di esproprio
35436	TERRENI DEMANIALI	1.2.2.01.03.01.001	Demaniale	141	552	95	PG	TODI		No	30/09/2008	ESPROPRIO	Valore catastale	68,25	68,25	UMBRIA TPL E MOBILITA' S.p.A.	Il valore del bene è stato determinato con il criterio Valore Catastale in quanto non si conosce il valore di esproprio
35457	TERRENI DEMANIALI	1.2.2.01.03.01.001	Demaniale	121	567	1.743	PG	TODI		No	09/01/2009	ACQUISIZIONE	Valore acquisizione	4.743,74	4.743,74	UMBRIA TPL E MOBILITA' S.p.A.	
35499	TERRENI DEMANIALI	1.2.2.01.03.01.001	Demaniale	26	220	90	PG	TODI		No	04/12/2009	TRASFERIMENTO A TITOLO GRATUITO	Valore catastale	11,38	11,38	PROVINCIA	
35496	TERRENI DEMANIALI	1.2.2.01.03.01.001	Demaniale	26	214	45	PG	TODI		No	04/12/2009	TRASFERIMENTO A TITOLO GRATUITO	Valore catastale	50,38	50,38	PROVINCIA	
35531	TERRENI DEMANIALI	1.2.2.01.03.01.001	Demaniale	85	35	350	PG	TODI		No	13/11/2009	TRASFERIMENTO A TITOLO GRATUITO	Valore catastale	37,38	37,38	PROVINCIA	
35469	TERRENI DEMANIALI	1.2.2.01.03.01.001	Demaniale	141	549	700	PG	TODI		No	09/01/2009	ACQUISIZIONE	Valore acquisizione	1.905,12	1.905,12	UMBRIA TPL E MOBILITA' S.p.A.	
35465	TERRENI DEMANIALI	1.2.2.01.03.01.001	Demaniale	121	584	553	PG	TODI		No	09/01/2009	ACQUISIZIONE	Valore acquisizione	1.505,04	1.505,04	UMBRIA TPL E MOBILITA' S.p.A.	
35482	TERRENI DEMANIALI	1.2.2.01.03.01.001	Demaniale	157	555	1.246	PG	TODI		No	30/10/2009	ACQUISIZIONE	Valore acquisizione	1.954,21	1.954,21	UMBRIA TPL E MOBILITA' S.p.A.	
35540	TERRENI DEMANIALI	1.2.2.01.03.01.001	Demaniale	91	139	660	PG	TODI		No	13/11/2009	TRASFERIMENTO A TITOLO GRATUITO	Valore catastale	71,50	71,50	PROVINCIA	
35438	TERRENI DEMANIALI	1.2.2.01.03.01.001	Demaniale	141	555	97	PG	TODI		No	30/09/2008	ESPROPRIO	Valore catastale	9,75	9,75	UMBRIA TPL E MOBILITA' S.p.A.	Il valore del bene è stato determinato con il criterio Valore Catastale in quanto non si conosce il valore di esproprio
35556	TERRENI DEMANIALI	1.2.2.01.03.01.001	Demaniale	94	195	330	PG	TODI		No	13/11/2009	TRASFERIMENTO A TITOLO GRATUITO	Valore catastale	235,63	235,63	PROVINCIA	
35455	TERRENI DEMANIALI	1.2.2.01.03.01.001	Demaniale	121	560	400	PG	TODI		No	09/01/2009	ACQUISIZIONE	Valore acquisizione	1.088,64	1.088,64	UMBRIA TPL E MOBILITA' S.p.A.	
35472	TERRENI DEMANIALI	1.2.2.01.03.01.001	Demaniale	141	567	37	PG	TODI		No	09/01/2009	ACQUISIZIONE	Valore acquisizione	100,70	100,70	UMBRIA TPL E MOBILITA' S.p.A.	
35428	TERRENI DEMANIALI	1.2.2.01.03.01.001	Demaniale	122	635	2.848	PG	TODI		No	30/09/2008	ESPROPRIO	Valore catastale	2.509,00	2.509,00	UMBRIA TPL E MOBILITA' S.p.A.	Il valore del bene è stato determinato con il criterio Valore Catastale in quanto non si conosce il valore di esproprio
35480	TERRENI DEMANIALI	1.2.2.01.03.01.001	Demaniale	157	550	711	PG	TODI		No	30/10/2009	ACQUISIZIONE	Valore acquisizione	1.115,13	1.115,13	UMBRIA TPL E MOBILITA' S.p.A.	
35486	TERRENI DEMANIALI	1.2.2.01.03.01.001	Demaniale	158	247	383	PG	TODI		No	30/10/2009	ACQUISIZIONE	Valore catastale	95,88	95,88	UMBRIA TPL E MOBILITA' S.p.A.	Il valore del bene è stato determinato con il criterio Valore Catastale in quanto non si conosce il valore di acquisizione
35445	TERRENI DEMANIALI	1.2.2.01.03.01.001	Demaniale	140	213	144	PG	TODI		No	09/01/2009	ACQUISIZIONE	Valore acquisizione	391,91	391,91	UMBRIA TPL E MOBILITA' S.p.A.	

PATRIMONIO IMMOBILIARE REGIONE UMBRIA
Prospetto Terreni al 31/12/2019

Sviluppumbria S.p.A.

Numero Identificativo (da sistema informativo)	Classificazione secondo il piano dei conti dello Stato Patrimoniale in base al D.lgs.118/2011 (Descrizione)	Classificazione secondo il piano dei conti dello Stato Patrimoniale in base al D.lgs.118/2011 (Codice)	Classificazione ai sensi del codice civile (demaniale,disponibile, indisponibile)	Foglio	Particella	Superficie mq	Provincia	Comune	Località	Bene soggetto ad ammortamento	Data di acquisizione	Modalità di acquisizione	Criterio di valutazione secondo i principi del D.lgs 118/2011	Valore dell'immobile secondo i principi del D.lgs 118/2011 al 31/12/2019 (euro)	Valore dell'immobile secondo i principi del D.lgs 118/2011 al 31/12/2018 (euro)	Ente Gestore	Note
35537	TERRENI DEMANIALI	1.2.2.01.03.01.001	Demaniale	91	47	2.400	PG	TODI		No	13/11/2009	TRASFERIMENTO A TITOLO GRATUITO	Valore catastale	261,63	261,63	PROVINCIA	
35459	TERRENI DEMANIALI	1.2.2.01.03.01.001	Demaniale	121	575	594	PG	TODI		No	09/01/2009	ACQUISIZIONE	Valore acquisizione	1.616,63	1.616,63	UMBRIA TPL E MOBILITA' S.p.A.	
35406	TERRENI DEMANIALI	1.2.2.01.03.01.001	Demaniale	122	62	480	PG	TODI		No	24/07/2007	TRASFERIMENTO A TITOLO GRATUITO	Valore catastale	422,50	422,50	UMBRIA TPL E MOBILITA' S.p.A.	
35384	TERRENI DEMANIALI	1.2.2.01.03.01.001	Demaniale	41	48	1.960	PG	TODI		No	24/07/2007	TRASFERIMENTO A TITOLO GRATUITO	Valore catastale	0,00	0,00	UMBRIA TPL E MOBILITA' S.p.A.	
35425	TERRENI DEMANIALI	1.2.2.01.03.01.001	Demaniale	122	64	380	PG	TODI		No	30/09/2008	ESPROPRIO	Valore catastale	9,75	9,75	UMBRIA TPL E MOBILITA' S.p.A.	Il valore del bene è stato determinato con il criterio Valore Catastale in quanto non si conosce il valore di esproprio
35427	TERRENI DEMANIALI	1.2.2.01.03.01.001	Demaniale	122	633	662	PG	TODI		No	30/09/2008	ESPROPRIO	Valore catastale	583,38	583,38	UMBRIA TPL E MOBILITA' S.p.A.	Il valore del bene è stato determinato con il criterio Valore Catastale in quanto non si conosce il valore di esproprio
35418	TERRENI DEMANIALI	1.2.2.01.03.01.001	Demaniale	100	1112	12.337	PG	TODI		No	24/07/2007	TRASFERIMENTO A TITOLO GRATUITO	Valore catastale	0,00	0,00	UMBRIA TPL E MOBILITA' S.p.A.	
35422	TERRENI DEMANIALI	1.2.2.01.03.01.001	Demaniale	121	571	11.010	PG	TODI		No	24/07/2007	TRASFERIMENTO A TITOLO GRATUITO	Valore catastale	0,00	0,00	UMBRIA TPL E MOBILITA' S.p.A.	
35517	TERRENI DEMANIALI	1.2.2.01.03.01.001	Demaniale	82	22	2.820	PG	TODI		No	13/11/2009	TRASFERIMENTO A TITOLO GRATUITO	Valore catastale	307,13	307,13	PROVINCIA	
35518	TERRENI DEMANIALI	1.2.2.01.03.01.001	Demaniale	82	46	1.680	PG	TODI		No	13/11/2009	TRASFERIMENTO A TITOLO GRATUITO	Valore catastale	183,63	183,63	PROVINCIA	
35521	TERRENI DEMANIALI	1.2.2.01.03.01.001	Demaniale	83	3	2.030	PG	TODI		No	13/11/2009	TRASFERIMENTO A TITOLO GRATUITO	Valore catastale	221,00	221,00	PROVINCIA	
35526	TERRENI DEMANIALI	1.2.2.01.03.01.001	Demaniale	84	1	2.350	PG	TODI		No	13/11/2009	TRASFERIMENTO A TITOLO GRATUITO	Valore catastale	256,75	256,75	PROVINCIA	
35529	TERRENI DEMANIALI	1.2.2.01.03.01.001	Demaniale	85	2	2.000	PG	TODI		No	13/11/2009	TRASFERIMENTO A TITOLO GRATUITO	Valore catastale	217,75	217,75	PROVINCIA	
35546	TERRENI DEMANIALI	1.2.2.01.03.01.001	Demaniale	93	30	3.070	PG	TODI		No	13/11/2009	TRASFERIMENTO A TITOLO GRATUITO	Valore catastale	334,75	334,75	PROVINCIA	
35530	TERRENI DEMANIALI	1.2.2.01.03.01.001	Demaniale	85	10	970	PG	TODI		No	13/11/2009	TRASFERIMENTO A TITOLO GRATUITO	Valore catastale	105,63	105,63	PROVINCIA	
35394	TERRENI DEMANIALI	1.2.2.01.03.01.001	Demaniale	75	10	12.720	PG	TODI		No	24/07/2007	TRASFERIMENTO A TITOLO GRATUITO	Valore catastale	0,00	0,00	UMBRIA TPL E MOBILITA' S.p.A.	
35398	TERRENI DEMANIALI	1.2.2.01.03.01.001	Demaniale	100	56	3.940	PG	TODI		No	24/07/2007	TRASFERIMENTO A TITOLO GRATUITO	Valore catastale	0,00	0,00	UMBRIA TPL E MOBILITA' S.p.A.	
35400	TERRENI DEMANIALI	1.2.2.01.03.01.001	Demaniale	100	80	3.620	PG	TODI		No	24/07/2007	TRASFERIMENTO A TITOLO GRATUITO	Valore catastale	0,00	0,00	UMBRIA TPL E MOBILITA' S.p.A.	
35544	TERRENI DEMANIALI	1.2.2.01.03.01.001	Demaniale	93	23	1.260	PG	TODI		No	13/11/2009	TRASFERIMENTO A TITOLO GRATUITO	Valore catastale	159,25	159,25	PROVINCIA	
35412	TERRENI DEMANIALI	1.2.2.01.03.01.001	Demaniale	158	62	1.350	PG	TODI		No	24/07/2007	TRASFERIMENTO A TITOLO GRATUITO	Valore catastale	0,00	0,00	UMBRIA TPL E MOBILITA' S.p.A.	

PATRIMONIO IMMOBILIARE REGIONE UMBRIA
Prospetto Terreni al 31/12/2019

Sviluppumbria S.p.A.

Numero Identificativo (da sistema informativo)	Classificazione secondo il piano dei conti dello Stato Patrimoniale in base al D.lgs.118/2011 (Descrizione)	Classificazione secondo il piano dei conti dello Stato Patrimoniale in base al D.lgs.118/2011 (Codice)	Classificazione ai sensi del codice civile (demaniale,disponibile, indisponibile)	Foglio	Particella	Superficie mq	Provincia	Comune	Località	Bene soggetto ad ammortamento	Data di acquisizione	Modalità di acquisizione	Criterio di valutazione secondo i principi del D.lgs 118/2011	Valore dell'immobile secondo i principi del D.lgs 118/2011 al 31/12/2019 (euro)	Valore dell'immobile secondo i principi del D.lgs 118/2011 al 31/12/2018 (euro)	Ente Gestore	Note
35414	TERRENI DEMANIALI	1.2.2.01.03.01.001	Demaniale	159	104	8.780	PG	TODI		No	24/07/2007	TRASFERIMENTO A TITOLO GRATUITO	Valore catastale	0,00	0,00	UMBRIA TPL E MOBILITA' S.p.A.	
35501	TERRENI DEMANIALI	1.2.2.01.03.01.001	Demaniale	26	222	270	PG	TODI		No	04/12/2009	TRASFERIMENTO A TITOLO GRATUITO	Valore catastale	193,38	193,38	PROVINCIA	
35532	TERRENI DEMANIALI	1.2.2.01.03.01.001	Demaniale	88	9	1.800	PG	TODI		No	13/11/2009	TRASFERIMENTO A TITOLO GRATUITO	Valore catastale	196,63	196,63	PROVINCIA	
35538	TERRENI DEMANIALI	1.2.2.01.03.01.001	Demaniale	91	93	780	PG	TODI		No	13/11/2009	TRASFERIMENTO A TITOLO GRATUITO	Valore catastale	84,50	84,50	PROVINCIA	
35541	TERRENI DEMANIALI	1.2.2.01.03.01.001	Demaniale	91	142	700	PG	TODI		No	13/11/2009	TRASFERIMENTO A TITOLO GRATUITO	Valore catastale	76,38	76,38	PROVINCIA	
35508	TERRENI DEMANIALI	1.2.2.01.03.01.001	Demaniale	67	67	2.740	PG	TODI		No	13/11/2009	TRASFERIMENTO A TITOLO GRATUITO	Valore catastale	299,00	299,00	PROVINCIA	
35513	TERRENI DEMANIALI	1.2.2.01.03.01.001	Demaniale	69	101	460	PG	TODI		No	13/11/2009	TRASFERIMENTO A TITOLO GRATUITO	Valore catastale	50,38	50,38	PROVINCIA	
35514	TERRENI DEMANIALI	1.2.2.01.03.01.001	Demaniale	69	102	1.000	PG	TODI		No	13/11/2009	TRASFERIMENTO A TITOLO GRATUITO	Valore catastale	108,88	108,88	PROVINCIA	
35403	TERRENI DEMANIALI	1.2.2.01.03.01.001	Demaniale	120	53	15.280	PG	TODI		No	24/07/2007	TRASFERIMENTO A TITOLO GRATUITO	Valore catastale	0,00	0,00	UMBRIA TPL E MOBILITA' S.p.A.	
35474	TERRENI DEMANIALI	1.2.2.01.03.01.001	Demaniale	100	1133	1.271	PG	TODI		No	02/02/2009	ACQUISIZIONE	Valore acquisizione	1.936,09	1.936,09	UMBRIA TPL E MOBILITA' S.p.A.	
35417	TERRENI DEMANIALI	1.2.2.01.03.01.001	Demaniale	74	666	19.280	PG	TODI		No	24/07/2007	TRASFERIMENTO A TITOLO GRATUITO	Valore catastale	0,00	0,00	UMBRIA TPL E MOBILITA' S.p.A.	
35528	TERRENI DEMANIALI	1.2.2.01.03.01.001	Demaniale	84	9	1.530	PG	TODI		No	13/11/2009	TRASFERIMENTO A TITOLO GRATUITO	Valore catastale	167,38	167,38	PROVINCIA	
35399	TERRENI DEMANIALI	1.2.2.01.03.01.001	Demaniale	100	79	7.170	PG	TODI		No	24/07/2007	TRASFERIMENTO A TITOLO GRATUITO	Valore catastale	0,00	0,00	UMBRIA TPL E MOBILITA' S.p.A.	
35466	TERRENI DEMANIALI	1.2.2.01.03.01.001	Demaniale	141	545	22	PG	TODI		No	09/01/2009	ACQUISIZIONE	Valore acquisizione	59,88	59,88	UMBRIA TPL E MOBILITA' S.p.A.	
35423	TERRENI DEMANIALI	1.2.2.01.03.01.001	Demaniale	121	572	5.385	PG	TODI		No	24/07/2007	TRASFERIMENTO A TITOLO GRATUITO	Valore catastale	0,00	0,00	UMBRIA TPL E MOBILITA' S.p.A.	
35429	TERRENI DEMANIALI	1.2.2.01.03.01.001	Demaniale	122	636	264	PG	TODI		No	30/09/2008	ESPROPRIO	Valore catastale	232,38	232,38	UMBRIA TPL E MOBILITA' S.p.A.	Il valore del bene è stato determinato con il criterio Valore Catastale in quanto non si conosce il valore di esproprio
35395	TERRENI DEMANIALI	1.2.2.01.03.01.001	Demaniale	75	17	860	PG	TODI		No	24/07/2007	TRASFERIMENTO A TITOLO GRATUITO	Valore catastale	614,25	614,25	UMBRIA TPL E MOBILITA' S.p.A.	
35550	TERRENI DEMANIALI	1.2.2.01.03.01.001	Demaniale	94	170	560	PG	TODI		No	13/11/2009	TRASFERIMENTO A TITOLO GRATUITO	Valore catastale	4,88	4,88	PROVINCIA	
35558	TERRENI DEMANIALI	1.2.2.01.03.01.001	Demaniale	94	206	1.320	PG	TODI		No	13/11/2009	TRASFERIMENTO A TITOLO GRATUITO	Valore catastale	66,63	66,63	PROVINCIA	
35566	TERRENI DEMANIALI	1.2.2.01.03.01.001	Demaniale	97	30	950	PG	TODI		No	13/11/2009	TRASFERIMENTO A TITOLO GRATUITO	Valore catastale	279,50	279,50	PROVINCIA	

PATRIMONIO IMMOBILIARE REGIONE UMBRIA
Prospetto Terreni al 31/12/2019

Sviluppumbria S.p.A.

Numero Identificativo (da sistema informativo)	Classificazione secondo il piano dei conti dello Stato Patrimoniale in base al D.lgs.118/2011 (Descrizione)	Classificazione secondo il piano dei conti dello Stato Patrimoniale in base al D.lgs.118/2011 (Codice)	Classificazione ai sensi del codice civile (demaniale,disponibile, indisponibile)	Foglio	Particella	Superficie mq	Provincia	Comune	Località	Bene soggetto ad ammortamento	Data di acquisizione	Modalità di acquisizione	Criterio di valutazione secondo i principi del D.lgs 118/2011	Valore dell'immobile secondo i principi del D.lgs 118/2011 al 31/12/2019 (euro)	Valore dell'immobile secondo i principi del D.lgs 118/2011 al 31/12/2018 (euro)	Ente Gestore	Note
35382	TERRENI DEMANIALI	1.2.2.01.03.01.001	Demaniale	29	79	9.310	PG	TODI		No	24/07/2007	TRASFERIMENTO A TITOLO GRATUITO	Valore catastale	0,00	0,00	UMBRIA TPL E MOBILITA' S.p.A.	
35385	TERRENI DEMANIALI	1.2.2.01.03.01.001	Demaniale	43	36	6.630	PG	TODI		No	24/07/2007	TRASFERIMENTO A TITOLO GRATUITO	Valore catastale	0,00	0,00	UMBRIA TPL E MOBILITA' S.p.A.	
35516	TERRENI DEMANIALI	1.2.2.01.03.01.001	Demaniale	82	21	2.590	PG	TODI		No	13/11/2009	TRASFERIMENTO A TITOLO GRATUITO	Valore catastale	282,75	282,75	PROVINCIA	
35386	TERRENI DEMANIALI	1.2.2.01.03.01.001	Demaniale	43	73	12.100	PG	TODI		No	24/07/2007	TRASFERIMENTO A TITOLO GRATUITO	Valore catastale	0,00	0,00	UMBRIA TPL E MOBILITA' S.p.A.	
35565	TERRENI DEMANIALI	1.2.2.01.03.01.001	Demaniale	97	10	290	PG	TODI		No	13/11/2009	TRASFERIMENTO A TITOLO GRATUITO	Valore catastale	30,88	30,88	PROVINCIA	
35568	TERRENI DEMANIALI	1.2.2.01.03.01.001	Demaniale	98	6	200	PG	TODI		No	13/11/2009	TRASFERIMENTO A TITOLO GRATUITO	Valore catastale	21,13	21,13	PROVINCIA	
35572	TERRENI DEMANIALI	1.2.2.01.03.01.001	Demaniale	160	540	1.233	PG	TODI		No	10/03/2010	ACQUISIZIONE	Valore catastale	1.087,13	1.087,13	UMBRIA TPL E MOBILITA' S.p.A.	Il valore del bene è stato determinato con il criterio Valore Catastale in quanto non si conosce il valore di acquisizione
35551	TERRENI DEMANIALI	1.2.2.01.03.01.001	Demaniale	94	176	3.280	PG	TODI		No	13/11/2009	TRASFERIMENTO A TITOLO GRATUITO	Valore catastale	412,75	412,75	PROVINCIA	
35505	TERRENI DEMANIALI	1.2.2.01.03.01.001	Demaniale	67	64	2.310	PG	TODI		No	13/11/2009	TRASFERIMENTO A TITOLO GRATUITO	Valore catastale	251,88	251,88	PROVINCIA	
35449	TERRENI DEMANIALI	1.2.2.01.03.01.001	Demaniale	140	218	1.332	PG	TODI		No	09/01/2009	ACQUISIZIONE	Valore acquisizione	3.625,16	3.625,16	UMBRIA TPL E MOBILITA' S.p.A.	
35431	TERRENI DEMANIALI	1.2.2.01.03.01.001	Demaniale	122	642	1.814	PG	TODI		No	30/09/2008	ESPROPRIO	Valore catastale	1.293,50	1.293,50	UMBRIA TPL E MOBILITA' S.p.A.	Il valore del bene è stato determinato con il criterio Valore Catastale in quanto non si conosce il valore di esproprio
35432	TERRENI DEMANIALI	1.2.2.01.03.01.001	Demaniale	122	643	1.594	PG	TODI		No	30/09/2008	ESPROPRIO	Valore catastale	1.137,50	1.137,50	UMBRIA TPL E MOBILITA' S.p.A.	Il valore del bene è stato determinato con il criterio Valore Catastale in quanto non si conosce il valore di esproprio
35437	TERRENI DEMANIALI	1.2.2.01.03.01.001	Demaniale	141	554	149	PG	TODI		No	30/09/2008	ESPROPRIO	Valore catastale	13,00	13,00	UMBRIA TPL E MOBILITA' S.p.A.	Il valore del bene è stato determinato con il criterio Valore Catastale in quanto non si conosce il valore di esproprio
35460	TERRENI DEMANIALI	1.2.2.01.03.01.001	Demaniale	121	577	2.274	PG	TODI		No	09/01/2009	ACQUISIZIONE	Valore acquisizione	6.188,91	6.188,91	UMBRIA TPL E MOBILITA' S.p.A.	
35463	TERRENI DEMANIALI	1.2.2.01.03.01.001	Demaniale	121	580	6.761	PG	TODI		No	09/01/2009	ACQUISIZIONE	Valore acquisizione	18.400,71	18.400,71	UMBRIA TPL E MOBILITA' S.p.A.	
35467	TERRENI DEMANIALI	1.2.2.01.03.01.001	Demaniale	141	546	18	PG	TODI		No	09/01/2009	ACQUISIZIONE	Valore acquisizione	48,99	48,99	UMBRIA TPL E MOBILITA' S.p.A.	
35379	TERRENI DEMANIALI	1.2.2.01.03.01.001	Demaniale	19	84	8.940	PG	TODI		No	24/07/2007	TRASFERIMENTO A TITOLO GRATUITO	Valore catastale	0,00	0,00	UMBRIA TPL E MOBILITA' S.p.A.	
35380	TERRENI DEMANIALI	1.2.2.01.03.01.001	Demaniale	28	42	12.170	PG	TODI		No	24/07/2007	TRASFERIMENTO A TITOLO GRATUITO	Valore catastale	0,00	0,00	UMBRIA TPL E MOBILITA' S.p.A.	
35555	TERRENI DEMANIALI	1.2.2.01.03.01.001	Demaniale	94	193	1.190	PG	TODI		No	13/11/2009	TRASFERIMENTO A TITOLO GRATUITO	Valore catastale	130,00	130,00	PROVINCIA	
35560	TERRENI DEMANIALI	1.2.2.01.03.01.001	Demaniale	95	132	2.320	PG	TODI		No	13/11/2009	TRASFERIMENTO A TITOLO GRATUITO	Valore catastale	680,88	680,88	PROVINCIA	

PATRIMONIO IMMOBILIARE REGIONE UMBRIA
Prospetto Terreni al 31/12/2019

Sviluppumbria S.p.A.

Numero Identificativo (da sistema informativo)	Classificazione secondo il piano dei conti dello Stato Patrimoniale in base al D.lgs.118/2011 (Descrizione)	Classificazione secondo il piano dei conti dello Stato Patrimoniale in base al D.lgs.118/2011 (Codice)	Classificazione ai sensi del codice civile (demaniale,disponibile, indisponibile)	Foglio	Particella	Superficie mq	Provincia	Comune	Località	Bene soggetto ad ammortamento	Data di acquisizione	Modalità di acquisizione	Criterio di valutazione secondo i principi del D.lgs 118/2011	Valore dell'immobile secondo i principi del D.lgs 118/2011 al 31/12/2019 (euro)	Valore dell'immobile secondo i principi del D.lgs 118/2011 al 31/12/2018 (euro)	Ente Gestore	Note
35562	TERRENI DEMANIALI	1.2.2.01.03.01.001	Demaniale	95	139	660	PG	TODI		No	13/11/2009	TRASFERIMENTO A TITOLO GRATUITO	Valore catastale	32,50	32,50	PROVINCIA	
35452	TERRENI DEMANIALI	1.2.2.01.03.01.001	Demaniale	157	543	1.684	PG	TODI		No	09/01/2009	ACQUISIZIONE	Valore acquisizione	4.583,17	4.583,17	UMBRIA TPL E MOBILITA' S.p.A.	
35454	TERRENI DEMANIALI	1.2.2.01.03.01.001	Demaniale	121	559	1.306	PG	TODI		No	09/01/2009	ACQUISIZIONE	Valore acquisizione	3.554,41	3.554,41	UMBRIA TPL E MOBILITA' S.p.A.	
35507	TERRENI DEMANIALI	1.2.2.01.03.01.001	Demaniale	67	66	780	PG	TODI		No	13/11/2009	TRASFERIMENTO A TITOLO GRATUITO	Valore catastale	84,50	84,50	PROVINCIA	
35509	TERRENI DEMANIALI	1.2.2.01.03.01.001	Demaniale	67	68	2.470	PG	TODI		No	13/11/2009	TRASFERIMENTO A TITOLO GRATUITO	Valore catastale	269,75	269,75	PROVINCIA	
35510	TERRENI DEMANIALI	1.2.2.01.03.01.001	Demaniale	69	77	1.160	PG	TODI		No	13/11/2009	TRASFERIMENTO A TITOLO GRATUITO	Valore catastale	126,75	126,75	PROVINCIA	
35512	TERRENI DEMANIALI	1.2.2.01.03.01.001	Demaniale	69	100	360	PG	TODI		No	13/11/2009	TRASFERIMENTO A TITOLO GRATUITO	Valore catastale	39,00	39,00	PROVINCIA	
35515	TERRENI DEMANIALI	1.2.2.01.03.01.001	Demaniale	69	142	610	PG	TODI		No	13/11/2009	TRASFERIMENTO A TITOLO GRATUITO	Valore catastale	66,63	66,63	PROVINCIA	
35493	TERRENI DEMANIALI	1.2.2.01.03.01.001	Demaniale	26	211	270	PG	TODI		No	04/12/2009	TRASFERIMENTO A TITOLO GRATUITO	Valore catastale	305,50	305,50	PROVINCIA	
35485	TERRENI DEMANIALI	1.2.2.01.03.01.001	Demaniale	157	558	155	PG	TODI		No	30/10/2009	ACQUISIZIONE	Valore acquisizione	102,30	102,30	UMBRIA TPL E MOBILITA' S.p.A.	
35489	TERRENI DEMANIALI	1.2.2.01.03.01.001	Demaniale	157	560	2.751	PG	TODI		No	30/10/2009	ACQUISIZIONE	Valore acquisizione	4.190,97	4.190,97	UMBRIA TPL E MOBILITA' S.p.A.	
35520	TERRENI DEMANIALI	1.2.2.01.03.01.001	Demaniale	82	53	1.210	PG	TODI		No	13/11/2009	TRASFERIMENTO A TITOLO GRATUITO	Valore catastale	131,63	131,63	PROVINCIA	
35522	TERRENI DEMANIALI	1.2.2.01.03.01.001	Demaniale	83	15	470	PG	TODI		No	13/11/2009	TRASFERIMENTO A TITOLO GRATUITO	Valore catastale	52,00	52,00	PROVINCIA	
35533	TERRENI DEMANIALI	1.2.2.01.03.01.001	Demaniale	91	15	3.620	PG	TODI		No	13/11/2009	TRASFERIMENTO A TITOLO GRATUITO	Valore catastale	394,88	394,88	PROVINCIA	
35387	TERRENI DEMANIALI	1.2.2.01.03.01.001	Demaniale	43	83	240	PG	TODI		No	24/07/2007	TRASFERIMENTO A TITOLO GRATUITO	Valore catastale	0,00	0,00	UMBRIA TPL E MOBILITA' S.p.A.	
35388	TERRENI DEMANIALI	1.2.2.01.03.01.001	Demaniale	60	64	7.220	PG	TODI		No	24/07/2007	TRASFERIMENTO A TITOLO GRATUITO	Valore catastale	0,00	0,00	UMBRIA TPL E MOBILITA' S.p.A.	
35391	TERRENI DEMANIALI	1.2.2.01.03.01.001	Demaniale	74	22	12.050	PG	TODI		No	24/07/2007	TRASFERIMENTO A TITOLO GRATUITO	Valore catastale	0,00	0,00	UMBRIA TPL E MOBILITA' S.p.A.	
35393	TERRENI DEMANIALI	1.2.2.01.03.01.001	Demaniale	75	9	4.900	PG	TODI		No	24/07/2007	TRASFERIMENTO A TITOLO GRATUITO	Valore catastale	4.317,63	4.317,63	UMBRIA TPL E MOBILITA' S.p.A.	
35397	TERRENI DEMANIALI	1.2.2.01.03.01.001	Demaniale	100	32	500	PG	TODI		No	24/07/2007	TRASFERIMENTO A TITOLO GRATUITO	Valore catastale	440,38	440,38	UMBRIA TPL E MOBILITA' S.p.A.	
35549	TERRENI DEMANIALI	1.2.2.01.03.01.001	Demaniale	94	169	260	PG	TODI		No	13/11/2009	TRASFERIMENTO A TITOLO GRATUITO	Valore catastale	1,63	1,63	PROVINCIA	

PATRIMONIO IMMOBILIARE REGIONE UMBRIA
Prospetto Terreni al 31/12/2019

Sviluppumbria S.p.A.

Numero Identificativo (da sistema informativo)	Classificazione secondo il piano dei conti dello Stato Patrimoniale in base al D.lgs.118/2011 (Descrizione)	Classificazione secondo il piano dei conti dello Stato Patrimoniale in base al D.lgs.118/2011 (Codice)	Classificazione ai sensi del codice civile (demaniale,disponibile, indisponibile)	Foglio	Particella	Superficie mq	Provincia	Comune	Località	Bene soggetto ad ammortamento	Data di acquisizione	Modalità di acquisizione	Criterio di valutazione secondo i principi del D.lgs 118/2011	Valore dell'immobile secondo i principi del D.lgs 118/2011 al 31/12/2019 (euro)	Valore dell'immobile secondo i principi del D.lgs 118/2011 al 31/12/2018 (euro)	Ente Gestore	Note
35570	TERRENI DEMANIALI	1.2.2.01.03.01.001	Demaniale	93	307	875	PG	TODI		No	13/11/2009	TRASFERIMENTO A TITOLO GRATUITO	Valore catastale	95,88	95,88	PROVINCIA	
35494	TERRENI DEMANIALI	1.2.2.01.03.01.001	Demaniale	26	212	90	PG	TODI		No	04/12/2009	TRASFERIMENTO A TITOLO GRATUITO	Valore catastale	102,38	102,38	PROVINCIA	
35497	TERRENI DEMANIALI	1.2.2.01.03.01.001	Demaniale	26	218	980	PG	TODI		No	04/12/2009	TRASFERIMENTO A TITOLO GRATUITO	Valore catastale	862,88	862,88	PROVINCIA	
35500	TERRENI DEMANIALI	1.2.2.01.03.01.001	Demaniale	26	221	50	PG	TODI		No	04/12/2009	TRASFERIMENTO A TITOLO GRATUITO	Valore catastale	35,75	35,75	PROVINCIA	
35502	TERRENI DEMANIALI	1.2.2.01.03.01.001	Demaniale	26	223	900	PG	TODI		No	04/12/2009	TRASFERIMENTO A TITOLO GRATUITO	Valore catastale	641,88	641,88	PROVINCIA	
35479	TERRENI DEMANIALI	1.2.2.01.03.01.001	Demaniale	158	245	107	PG	TODI		No	30/10/2009	ACQUISIZIONE	Valore acquisizione	167,82	167,82	UMBRIA TPL E MOBILITA' S.p.A.	
35408	TERRENI DEMANIALI	1.2.2.01.03.01.001	Demaniale	141	51	7.770	PG	TODI		No	24/07/2007	TRASFERIMENTO A TITOLO GRATUITO	Valore catastale	0,00	0,00	UMBRIA TPL E MOBILITA' S.p.A.	
35410	TERRENI DEMANIALI	1.2.2.01.03.01.001	Demaniale	157	24	23.810	PG	TODI		No	24/07/2007	TRASFERIMENTO A TITOLO GRATUITO	Valore catastale	0,00	0,00	UMBRIA TPL E MOBILITA' S.p.A.	
35535	TERRENI DEMANIALI	1.2.2.01.03.01.001	Demaniale	91	35	2.070	PG	TODI		No	13/11/2009	TRASFERIMENTO A TITOLO GRATUITO	Valore catastale	225,88	225,88	PROVINCIA	
35536	TERRENI DEMANIALI	1.2.2.01.03.01.001	Demaniale	91	36	1.480	PG	TODI		No	13/11/2009	TRASFERIMENTO A TITOLO GRATUITO	Valore catastale	160,88	160,88	PROVINCIA	
35523	TERRENI DEMANIALI	1.2.2.01.03.01.001	Demaniale	83	37	4.050	PG	TODI		No	13/11/2009	TRASFERIMENTO A TITOLO GRATUITO	Valore catastale	442,00	442,00	PROVINCIA	
41007	TERRENI DEMANIALI	1.2.2.01.03.01.001	Demaniale	75	1664	185	PG	TODI	VIA STAZIONE PONTERIO		13/11/2009	ACQUISIZIONE	Valore catastale	0,00	0,00	PROVINCIA	Area di pertinenza della strada
35534	TERRENI DEMANIALI	1.2.2.01.03.01.001	Demaniale	91	16	420	PG	TODI		No	13/11/2009	TRASFERIMENTO A TITOLO GRATUITO	Valore catastale	45,50	45,50	PROVINCIA	
35433	TERRENI DEMANIALI	1.2.2.01.03.01.001	Demaniale	141	542	362	PG	TODI		No	30/09/2008	ESPROPRIO	Valore catastale	258,38	258,38	UMBRIA TPL E MOBILITA' S.p.A.	Il valore del bene è stato determinato con il criterio Valore Catastale in quanto non si conosce il valore di esproprio
35478	TERRENI DEMANIALI	1.2.2.01.03.01.001	Demaniale	158	243	387	PG	TODI		No	30/10/2009	ACQUISIZIONE	Valore acquisizione	606,97	606,97	UMBRIA TPL E MOBILITA' S.p.A.	
35390	TERRENI DEMANIALI	1.2.2.01.03.01.001	Demaniale	60	98	6.740	PG	TODI		No	24/07/2007	TRASFERIMENTO A TITOLO GRATUITO	Valore catastale	0,00	0,00	UMBRIA TPL E MOBILITA' S.p.A.	
35421	TERRENI DEMANIALI	1.2.2.01.03.01.001	Demaniale	122	640	270	PG	TODI		No	24/07/2007	TRASFERIMENTO A TITOLO GRATUITO	Valore catastale	0,00	0,00	UMBRIA TPL E MOBILITA' S.p.A.	
35447	TERRENI DEMANIALI	1.2.2.01.03.01.001	Demaniale	140	215	9	PG	TODI		No	09/01/2009	ACQUISIZIONE	Valore acquisizione	24,49	24,49	UMBRIA TPL E MOBILITA' S.p.A.	
35415	TERRENI DEMANIALI	1.2.2.01.03.01.001	Demaniale	159	105	1.700	PG	TODI		No	24/07/2007	TRASFERIMENTO A TITOLO GRATUITO	Valore catastale	0,00	0,00	UMBRIA TPL E MOBILITA' S.p.A.	
35554	TERRENI DEMANIALI	1.2.2.01.03.01.001	Demaniale	94	192	330	PG	TODI		No	13/11/2009	TRASFERIMENTO A TITOLO GRATUITO	Valore catastale	35,75	35,75	PROVINCIA	

PATRIMONIO IMMOBILIARE REGIONE UMBRIA
Prospetto Terreni al 31/12/2019

Sviluppumbria S.p.A.

Numero Identificativo (da sistema informativo)	Classificazione secondo il piano dei conti dello Stato Patrimoniale in base al D.lgs.118/2011 (Descrizione)	Classificazione secondo il piano dei conti dello Stato Patrimoniale in base al D.lgs.118/2011 (Codice)	Classificazione ai sensi del codice civile (demaniale,disponibile, indisponibile)	Foglio	Particella	Superficie mq	Provincia	Comune	Località	Bene soggetto ad ammortamento	Data di acquisizione	Modalità di acquisizione	Criterio di valutazione secondo i principi del D.lgs 118/2011	Valore dell'immobile secondo i principi del D.lgs 118/2011 al 31/12/2019 (euro)	Valore dell'immobile secondo i principi del D.lgs 118/2011 al 31/12/2018 (euro)	Ente Gestore	Note
35559	TERRENI DEMANIALI	1.2.2.01.03.01.001	Demaniale	95	92	960	PG	TODI		No	13/11/2009	TRASFERIMENTO A TITOLO GRATUITO	Valore catastale	684,13	684,13	PROVINCIA	
41008	TERRENI DEMANIALI	1.2.2.01.03.01.001	Demaniale	75	1665	185	PG	TODI	VIA STAZIONE PONTERIO		13/11/2009	ACQUISIZIONE	Valore catastale	0,00	0,00	PROVINCIA	Area di pertinenza della strada
35404	TERRENI DEMANIALI	1.2.2.01.03.01.001	Demaniale	120	558	416	PG	TODI		No	24/07/2007	TRASFERIMENTO A TITOLO GRATUITO	Valore catastale	0,00	0,00	UMBRIA TPL E MOBILITA' S.p.A.	
35402	TERRENI DEMANIALI	1.2.2.01.03.01.001	Demaniale	100	117	190	PG	TODI		No	24/07/2007	TRASFERIMENTO A TITOLO GRATUITO	Valore catastale	167,38	167,38	UMBRIA TPL E MOBILITA' S.p.A.	
35405	TERRENI DEMANIALI	1.2.2.01.03.01.001	Demaniale	121	30	1.410	PG	TODI		No	24/07/2007	TRASFERIMENTO A TITOLO GRATUITO	Valore catastale	1.243,13	1.243,13	UMBRIA TPL E MOBILITA' S.p.A.	
35407	TERRENI DEMANIALI	1.2.2.01.03.01.001	Demaniale	122	66	280	PG	TODI		No	24/07/2007	TRASFERIMENTO A TITOLO GRATUITO	Valore catastale	37,38	37,38	UMBRIA TPL E MOBILITA' S.p.A.	
35411	TERRENI DEMANIALI	1.2.2.01.03.01.001	Demaniale	158	52	33.210	PG	TODI		No	24/07/2007	TRASFERIMENTO A TITOLO GRATUITO	Valore catastale	0,00	0,00	UMBRIA TPL E MOBILITA' S.p.A.	
35413	TERRENI DEMANIALI	1.2.2.01.03.01.001	Demaniale	158	75	440	PG	TODI		No	24/07/2007	TRASFERIMENTO A TITOLO GRATUITO	Valore catastale	0,00	0,00	UMBRIA TPL E MOBILITA' S.p.A.	
35416	TERRENI DEMANIALI	1.2.2.01.03.01.001	Demaniale	160	42	14.120	PG	TODI		No	24/07/2007	TRASFERIMENTO A TITOLO GRATUITO	Valore catastale	0,00	0,00	UMBRIA TPL E MOBILITA' S.p.A.	
35419	TERRENI DEMANIALI	1.2.2.01.03.01.001	Demaniale	122	638	8.377	PG	TODI		No	24/07/2007	TRASFERIMENTO A TITOLO GRATUITO	Valore catastale	0,00	0,00	UMBRIA TPL E MOBILITA' S.p.A.	
35420	TERRENI DEMANIALI	1.2.2.01.03.01.001	Demaniale	122	639	1.503	PG	TODI		No	24/07/2007	TRASFERIMENTO A TITOLO GRATUITO	Valore catastale	0,00	0,00	UMBRIA TPL E MOBILITA' S.p.A.	
35424	TERRENI DEMANIALI	1.2.2.01.03.01.001	Demaniale	121	573	555	PG	TODI		No	24/07/2007	TRASFERIMENTO A TITOLO GRATUITO	Valore catastale	0,00	0,00	UMBRIA TPL E MOBILITA' S.p.A.	
35426	TERRENI DEMANIALI	1.2.2.01.03.01.001	Demaniale	122	632	736	PG	TODI		No	30/09/2008	ESPROPRIO	Valore catastale	648,38	648,38	UMBRIA TPL E MOBILITA' S.p.A.	Il valore del bene è stato determinato con il criterio Valore Catastale in quanto non si conosce il valore di esproprio
35519	TERRENI DEMANIALI	1.2.2.01.03.01.001	Demaniale	82	48	1.080	PG	TODI		No	13/11/2009	TRASFERIMENTO A TITOLO GRATUITO	Valore catastale	118,63	118,63	PROVINCIA	
35524	TERRENI DEMANIALI	1.2.2.01.03.01.001	Demaniale	83	61	6.560	PG	TODI		No	13/11/2009	TRASFERIMENTO A TITOLO GRATUITO	Valore catastale	715,00	715,00	PROVINCIA	
35525	TERRENI DEMANIALI	1.2.2.01.03.01.001	Demaniale	83	72	2.640	PG	TODI		No	13/11/2009	TRASFERIMENTO A TITOLO GRATUITO	Valore catastale	287,63	287,63	PROVINCIA	
35527	TERRENI DEMANIALI	1.2.2.01.03.01.001	Demaniale	84	8	610	PG	TODI		No	13/11/2009	TRASFERIMENTO A TITOLO GRATUITO	Valore catastale	66,63	66,63	PROVINCIA	
35389	TERRENI DEMANIALI	1.2.2.01.03.01.001	Demaniale	60	75	4.860	PG	TODI		No	24/07/2007	TRASFERIMENTO A TITOLO GRATUITO	Valore catastale	0,00	0,00	UMBRIA TPL E MOBILITA' S.p.A.	
35392	TERRENI DEMANIALI	1.2.2.01.03.01.001	Demaniale	74	75	220	PG	TODI		No	24/07/2007	TRASFERIMENTO A TITOLO GRATUITO	Valore catastale	29,25	29,25	UMBRIA TPL E MOBILITA' S.p.A.	
35396	TERRENI DEMANIALI	1.2.2.01.03.01.001	Demaniale	75	20	6.100	PG	TODI		No	24/07/2007	TRASFERIMENTO A TITOLO GRATUITO	Valore catastale	0,00	0,00	UMBRIA TPL E MOBILITA' S.p.A.	

PATRIMONIO IMMOBILIARE REGIONE UMBRIA
Prospetto Terreni al 31/12/2019

Sviluppumbria S.p.A.

Numero Identificativo (da sistema informativo)	Classificazione secondo il piano dei conti dello Stato Patrimoniale in base al D.lgs.118/2011 (Descrizione)	Classificazione secondo il piano dei conti dello Stato Patrimoniale in base al D.lgs.118/2011 (Codice)	Classificazione ai sensi del codice civile (demaniale,disponibile, indisponibile)	Foglio	Particella	Superficie mq	Provincia	Comune	Località	Bene soggetto ad ammortamento	Data di acquisizione	Modalità di acquisizione	Criterio di valutazione secondo i principi del D.lgs 118/2011	Valore dell'immobile secondo i principi del D.lgs 118/2011 al 31/12/2019 (euro)	Valore dell'immobile secondo i principi del D.lgs 118/2011 al 31/12/2018 (euro)	Ente Gestore	Note
35470	TERRENI DEMANIALI	1.2.2.01.03.01.001	Demaniale	141	563	260	PG	TODI		No	09/01/2009	ACQUISIZIONE	Valore acquisizione	707,61	707,61	UMBRIA TPL E MOBILITA' S.p.A.	
35471	TERRENI DEMANIALI	1.2.2.01.03.01.001	Demaniale	141	566	83	PG	TODI		No	09/01/2009	ACQUISIZIONE	Valore acquisizione	225,89	225,89	UMBRIA TPL E MOBILITA' S.p.A.	
35381	TERRENI DEMANIALI	1.2.2.01.03.01.001	Demaniale	28	43	480	PG	TODI		No	24/07/2007	TRASFERIMENTO A TITOLO GRATUITO	Valore catastale	544,38	544,38	UMBRIA TPL E MOBILITA' S.p.A.	
35383	TERRENI DEMANIALI	1.2.2.01.03.01.001	Demaniale	29	81	1.860	PG	TODI		No	24/07/2007	TRASFERIMENTO A TITOLO GRATUITO	Valore catastale	1.327,63	1.327,63	UMBRIA TPL E MOBILITA' S.p.A.	
35458	TERRENI DEMANIALI	1.2.2.01.03.01.001	Demaniale	121	570	174	PG	TODI		No	09/01/2009	ACQUISIZIONE	Valore acquisizione	473,56	473,56	UMBRIA TPL E MOBILITA' S.p.A.	
35409	TERRENI DEMANIALI	1.2.2.01.03.01.001	Demaniale	141	67	160	PG	TODI		No	24/07/2007	TRASFERIMENTO A TITOLO GRATUITO	Valore catastale	21,13	21,13	UMBRIA TPL E MOBILITA' S.p.A.	
35401	TERRENI DEMANIALI	1.2.2.01.03.01.001	Demaniale	100	110	300	PG	TODI		No	24/07/2007	TRASFERIMENTO A TITOLO GRATUITO	Valore catastale	32,50	32,50	UMBRIA TPL E MOBILITA' S.p.A.	
35473	TERRENI DEMANIALI	1.2.2.01.03.01.001	Demaniale	100	1136	3.369	PG	TODI		No	02/02/2009	ACQUISIZIONE	Valore acquisizione	2.977,95	2.977,95	UMBRIA TPL E MOBILITA' S.p.A.	
35564	TERRENI DEMANIALI	1.2.2.01.03.01.001	Demaniale	97	3	560	PG	TODI		No	13/11/2009	TRASFERIMENTO A TITOLO GRATUITO	Valore catastale	27,63	27,63	PROVINCIA	
35552	TERRENI DEMANIALI	1.2.2.01.03.01.001	Demaniale	94	177	220	PG	TODI		No	13/11/2009	TRASFERIMENTO A TITOLO GRATUITO	Valore catastale	11,38	11,38	PROVINCIA	
35553	TERRENI DEMANIALI	1.2.2.01.03.01.001	Demaniale	94	191	88	PG	TODI		No	13/11/2009	TRASFERIMENTO A TITOLO GRATUITO	Valore catastale	9,75	9,75	PROVINCIA	
35557	TERRENI DEMANIALI	1.2.2.01.03.01.001	Demaniale	94	197	140	PG	TODI		No	13/11/2009	TRASFERIMENTO A TITOLO GRATUITO	Valore catastale	14,63	14,63	PROVINCIA	
35561	TERRENI DEMANIALI	1.2.2.01.03.01.001	Demaniale	95	138	140	PG	TODI		No	13/11/2009	TRASFERIMENTO A TITOLO GRATUITO	Valore catastale	14,63	14,63	PROVINCIA	
35563	TERRENI DEMANIALI	1.2.2.01.03.01.001	Demaniale	95	153	470	PG	TODI		No	13/11/2009	TRASFERIMENTO A TITOLO GRATUITO	Valore catastale	24,38	24,38	PROVINCIA	
35495	TERRENI DEMANIALI	1.2.2.01.03.01.001	Demaniale	26	213	230	PG	TODI		No	04/12/2009	TRASFERIMENTO A TITOLO GRATUITO	Valore catastale	260,00	260,00	PROVINCIA	
35498	TERRENI DEMANIALI	1.2.2.01.03.01.001	Demaniale	26	219	500	PG	TODI		No	04/12/2009	TRASFERIMENTO A TITOLO GRATUITO	Valore catastale	440,38	440,38	PROVINCIA	
35503	TERRENI DEMANIALI	1.2.2.01.03.01.001	Demaniale	26	224	560	PG	TODI		No	04/12/2009	TRASFERIMENTO A TITOLO GRATUITO	Valore catastale	494,00	494,00	PROVINCIA	
35504	TERRENI DEMANIALI	1.2.2.01.03.01.001	Demaniale	26	225	120	PG	TODI		No	04/12/2009	TRASFERIMENTO A TITOLO GRATUITO	Valore catastale	136,50	136,50	PROVINCIA	
35506	TERRENI DEMANIALI	1.2.2.01.03.01.001	Demaniale	67	65	550	PG	TODI		No	13/11/2009	TRASFERIMENTO A TITOLO GRATUITO	Valore catastale	60,13	60,13	PROVINCIA	
35511	TERRENI DEMANIALI	1.2.2.01.03.01.001	Demaniale	69	78	310	PG	TODI		No	13/11/2009	TRASFERIMENTO A TITOLO GRATUITO	Valore catastale	34,13	34,13	PROVINCIA	

PATRIMONIO IMMOBILIARE REGIONE UMBRIA
Prospetto Terreni al 31/12/2019

Sviluppumbria S.p.A.

Numero Identificativo (da sistema informativo)	Classificazione secondo il piano dei conti dello Stato Patrimoniale in base al D.lgs.118/2011 (Descrizione)	Classificazione secondo il piano dei conti dello Stato Patrimoniale in base al D.lgs.118/2011 (Codice)	Classificazione ai sensi del codice civile (demaniale,disponibile, indisponibile)	Foglio	Particella	Superficie mq	Provincia	Comune	Località	Bene soggetto ad ammortamento	Data di acquisizione	Modalità di acquisizione	Criterio di valutazione secondo i principi del D.lgs 118/2011	Valore dell'immobile secondo i principi del D.lgs 118/2011 al 31/12/2019 (euro)	Valore dell'immobile secondo i principi del D.lgs 118/2011 al 31/12/2018 (euro)	Ente Gestore	Note
35441	TERRENI DEMANIALI	1.2.2.01.03.01.001	Demaniale	141	559	150	PG	TODI		No	09/01/2009	ESPROPRIO	Valore acquisizione	436,49	436,49	UMBRIA TPL E MOBILITA' S.p.A.	
35442	TERRENI DEMANIALI	1.2.2.01.03.01.001	Demaniale	141	560	20	PG	TODI		No	09/01/2009	ESPROPRIO	Valore acquisizione	58,20	58,20	UMBRIA TPL E MOBILITA' S.p.A.	
35443	TERRENI DEMANIALI	1.2.2.01.03.01.001	Demaniale	141	561	8	PG	TODI		No	09/01/2009	ACQUISIZIONE	Valore acquisizione	23,29	23,29	UMBRIA TPL E MOBILITA' S.p.A.	
35444	TERRENI DEMANIALI	1.2.2.01.03.01.001	Demaniale	140	212	441	PG	TODI		No	09/01/2009	ACQUISIZIONE	Valore acquisizione	1.200,22	1.200,22	UMBRIA TPL E MOBILITA' S.p.A.	
35571	TERRENI DEMANIALI	1.2.2.01.03.01.001	Demaniale	93	308	2.555	PG	TODI		No	13/11/2009	TRASFERIMENTO A TITOLO GRATUITO	Valore catastale	279,50	279,50	PROVINCIA	
35451	TERRENI DEMANIALI	1.2.2.01.03.01.001	Demaniale	140	221	1.037	PG	TODI		No	09/01/2009	ACQUISIZIONE	Valore acquisizione	2.822,29	2.822,29	UMBRIA TPL E MOBILITA' S.p.A.	
35453	TERRENI DEMANIALI	1.2.2.01.03.01.001	Demaniale	157	544	237	PG	TODI		No	09/01/2009	ACQUISIZIONE	Valore acquisizione	645,02	645,02	UMBRIA TPL E MOBILITA' S.p.A.	
35567	TERRENI DEMANIALI	1.2.2.01.03.01.001	Demaniale	97	40	440	PG	TODI		No	13/11/2009	TRASFERIMENTO A TITOLO GRATUITO	Valore catastale	11,38	11,38	PROVINCIA	
35569	TERRENI DEMANIALI	1.2.2.01.03.01.001	Demaniale	96	1562	330	PG	TODI	VIALE DELLA FABBRICA	No	13/11/2009	TRASFERIMENTO A TITOLO GRATUITO	Valore catastale	290,88	290,88	PROVINCIA	
35456	TERRENI DEMANIALI	1.2.2.01.03.01.001	Demaniale	121	563	2.253	PG	TODI		No	09/01/2009	ACQUISIZIONE	Valore acquisizione	6.131,75	6.131,75	UMBRIA TPL E MOBILITA' S.p.A.	
35491	TERRENI DEMANIALI	1.2.2.01.03.01.001	Demaniale	75	1666	555	PG	TODI		No	30/09/2008	ESPROPRIO	Valore catastale	628,88	628,88	PROVINCIA	Il valore del bene è stato determinato con il criterio Valore Catastale in quanto non si conosce il valore di esproprio
35492	TERRENI DEMANIALI	1.2.2.01.03.01.001	Demaniale	26	184	15	PG	TODI		No	04/12/2009	TRASFERIMENTO A TITOLO GRATUITO	Valore catastale	0,00	0,00	PROVINCIA	
35483	TERRENI DEMANIALI	1.2.2.01.03.01.001	Demaniale	157	556	221	PG	TODI		No	30/10/2009	ACQUISIZIONE	Valore acquisizione	346,63	346,63	UMBRIA TPL E MOBILITA' S.p.A.	
35487	TERRENI DEMANIALI	1.2.2.01.03.01.001	Demaniale	158	248	37	PG	TODI		No	30/10/2009	ACQUISIZIONE	Valore catastale	26,00	26,00	UMBRIA TPL E MOBILITA' S.p.A.	Il valore del bene è stato determinato con il criterio Valore Catastale in quanto non si conosce il valore di acquisizione
35488	TERRENI DEMANIALI	1.2.2.01.03.01.001	Demaniale	157	548	418	PG	TODI		No	30/10/2009	ACQUISIZIONE	Valore acquisizione	636,80	636,80	UMBRIA TPL E MOBILITA' S.p.A.	
35547	TERRENI DEMANIALI	1.2.2.01.03.01.001	Demaniale	93	32	930	PG	TODI		No	13/11/2009	TRASFERIMENTO A TITOLO GRATUITO	Valore catastale	100,75	100,75	PROVINCIA	
35548	TERRENI DEMANIALI	1.2.2.01.03.01.001	Demaniale	93	103	60	PG	TODI		No	13/11/2009	TRASFERIMENTO A TITOLO GRATUITO	Valore catastale	1,63	1,63	PROVINCIA	
35476	TERRENI DEMANIALI	1.2.2.01.03.01.001	Demaniale	160	550	66	PG	TODI		No	02/02/2009	ACQUISIZIONE	Valore acquisizione	100,55	100,55	UMBRIA TPL E MOBILITA' S.p.A.	
35477	TERRENI DEMANIALI	1.2.2.01.03.01.001	Demaniale	157	552	383	PG	TODI		No	30/10/2009	ACQUISIZIONE	Valore acquisizione	583,47	583,47	UMBRIA TPL E MOBILITA' S.p.A.	
35481	TERRENI DEMANIALI	1.2.2.01.03.01.001	Demaniale	157	553	39	PG	TODI		No	30/10/2009	ACQUISIZIONE	Valore acquisizione	61,16	61,16	UMBRIA TPL E MOBILITA' S.p.A.	

PATRIMONIO IMMOBILIARE REGIONE UMBRIA
Prospetto Terreni al 31/12/2019

Sviluppumbria S.p.A.

Numero Identificativo (da sistema informativo)	Classificazione secondo il piano dei conti dello Stato Patrimoniale in base al D.lgs.118/2011 (Descrizione)	Classificazione secondo il piano dei conti dello Stato Patrimoniale in base al D.lgs.118/2011 (Codice)	Classificazione ai sensi del codice civile (demaniale,disponibile, indisponibile)	Foglio	Particella	Superficie mq	Provincia	Comune	Località	Bene soggetto ad ammortamento	Data di acquisizione	Modalità di acquisizione	Criterio di valutazione secondo i principi del D.lgs 118/2011	Valore dell'immobile secondo i principi del D.lgs 118/2011 al 31/12/2019 (euro)	Valore dell'immobile secondo i principi del D.lgs 118/2011 al 31/12/2018 (euro)	Ente Gestore	Note
35461	TERRENI DEMANIALI	1.2.2.01.03.01.001	Demaniale	121	578	313	PG	TODI		No	09/01/2009	ACQUISIZIONE	Valore acquisizione	851,86	851,86	UMBRIA TPL E MOBILITA' S.p.A.	
35462	TERRENI DEMANIALI	1.2.2.01.03.01.001	Demaniale	121	579	150	PG	TODI		No	09/01/2009	ACQUISIZIONE	Valore acquisizione	408,24	408,24	UMBRIA TPL E MOBILITA' S.p.A.	
35464	TERRENI DEMANIALI	1.2.2.01.03.01.001	Demaniale	121	582	1.006	PG	TODI		No	09/01/2009	ACQUISIZIONE	Valore acquisizione	2.737,93	2.737,93	UMBRIA TPL E MOBILITA' S.p.A.	
35468	TERRENI DEMANIALI	1.2.2.01.03.01.001	Demaniale	141	548	744	PG	TODI		No	09/01/2009	ACQUISIZIONE	Valore acquisizione	2.024,87	2.024,87	UMBRIA TPL E MOBILITA' S.p.A.	
35545	TERRENI DEMANIALI	1.2.2.01.03.01.001	Demaniale	93	25	210	PG	TODI		No	13/11/2009	TRASFERIMENTO A TITOLO GRATUITO	Valore catastale	22,75	22,75	PROVINCIA	
35446	TERRENI DEMANIALI	1.2.2.01.03.01.001	Demaniale	140	214	72	PG	TODI		No	09/01/2009	ACQUISIZIONE	Valore acquisizione	195,95	195,95	UMBRIA TPL E MOBILITA' S.p.A.	
35448	TERRENI DEMANIALI	1.2.2.01.03.01.001	Demaniale	140	217	2.139	PG	TODI		No	09/01/2009	ACQUISIZIONE	Valore acquisizione	5.821,49	5.821,49	UMBRIA TPL E MOBILITA' S.p.A.	
35450	TERRENI DEMANIALI	1.2.2.01.03.01.001	Demaniale	140	219	642	PG	TODI		No	09/01/2009	ACQUISIZIONE	Valore acquisizione	1.747,26	1.747,26	UMBRIA TPL E MOBILITA' S.p.A.	
35430	TERRENI DEMANIALI	1.2.2.01.03.01.001	Demaniale	122	637	174	PG	TODI		No	30/09/2008	ESPROPRIO	Valore catastale	152,75	152,75	UMBRIA TPL E MOBILITA' S.p.A.	Il valore del bene è stato determinato con il criterio Valore Catastale in quanto non si conosce il valore di esproprio
35434	TERRENI DEMANIALI	1.2.2.01.03.01.001	Demaniale	141	543	284	PG	TODI		No	30/09/2008	ESPROPRIO	Valore catastale	203,13	203,13	UMBRIA TPL E MOBILITA' S.p.A.	Il valore del bene è stato determinato con il criterio Valore Catastale in quanto non si conosce il valore di esproprio
35435	TERRENI DEMANIALI	1.2.2.01.03.01.001	Demaniale	141	551	225	PG	TODI		No	30/09/2008	ESPROPRIO	Valore catastale	160,88	160,88	UMBRIA TPL E MOBILITA' S.p.A.	Il valore del bene è stato determinato con il criterio Valore Catastale in quanto non si conosce il valore di esproprio
35439	TERRENI DEMANIALI	1.2.2.01.03.01.001	Demaniale	141	556	65	PG	TODI		No	30/09/2008	ESPROPRIO	Valore catastale	6,50	6,50	UMBRIA TPL E MOBILITA' S.p.A.	Il valore del bene è stato determinato con il criterio Valore Catastale in quanto non si conosce il valore di esproprio
35440	TERRENI DEMANIALI	1.2.2.01.03.01.001	Demaniale	141	557	50	PG	TODI		No	30/09/2008	ESPROPRIO	Valore catastale	4,88	4,88	UMBRIA TPL E MOBILITA' S.p.A.	Il valore del bene è stato determinato con il criterio Valore Catastale in quanto non si conosce il valore di esproprio
35539	TERRENI DEMANIALI	1.2.2.01.03.01.001	Demaniale	91	124	6.490	PG	TODI		No	13/11/2009	TRASFERIMENTO A TITOLO GRATUITO	Valore catastale	708,50	708,50	PROVINCIA	
35542	TERRENI DEMANIALI	1.2.2.01.03.01.001	Demaniale	93	1	670	PG	TODI		No	13/11/2009	TRASFERIMENTO A TITOLO GRATUITO	Valore catastale	73,13	73,13	PROVINCIA	
35543	TERRENI DEMANIALI	1.2.2.01.03.01.001	Demaniale	93	12	160	PG	TODI		No	13/11/2009	TRASFERIMENTO A TITOLO GRATUITO	Valore catastale	1,63	1,63	PROVINCIA	
40587	TERRENI DEMANIALI	1.2.2.01.03.01.001	Demaniale	19	564	30	PG	TORGIANO		No	22/04/2015	ESPROPRIO	Valore acquisizione	191,79	191,79	CONSORZIO BONIFICA	
40588	TERRENI DEMANIALI	1.2.2.01.03.01.001	Demaniale	19	561	30	PG	TORGIANO		No	22/04/2015	ESPROPRIO	Valore acquisizione	191,79	191,79	CONSORZIO BONIFICA	
35662	TERRENI DEMANIALI	1.2.2.01.03.01.001	Demaniale	42	1134	3.174	PG	TREVI		No	08/11/2007	ESPROPRIO	Valore catastale	5.460,00	5.460,00	PROVINCIA	Il valore del bene è stato determinato con il criterio Valore Catastale in quanto non si conosce il valore di esproprio
35637	TERRENI DEMANIALI	1.2.2.01.03.01.001	Demaniale	2	502	185	PG	TREVI		No	28/11/1997	ACQUISIZIONE	Valore catastale	78,00	78,00	AGENZIA FORESTALE REGIONALE	Il valore del bene è stato determinato con il criterio Valore Catastale in quanto non si conosce il valore di acquisizione

PATRIMONIO IMMOBILIARE REGIONE UMBRIA
Prospetto Terreni al 31/12/2019

Sviluppumbria S.p.A.

Numero Identificativo (da sistema informativo)	Classificazione secondo il piano dei conti dello Stato Patrimoniale in base al D.lgs.118/2011 (Descrizione)	Classificazione secondo il piano dei conti dello Stato Patrimoniale in base al D.lgs.118/2011 (Codice)	Classificazione ai sensi del codice civile (demaniale,disponibile, indisponibile)	Foglio	Particella	Superficie mq	Provincia	Comune	Località	Bene soggetto ad ammortamento	Data di acquisizione	Modalità di acquisizione	Criterio di valutazione secondo i principi del D.lgs 118/2011	Valore dell'immobile secondo i principi del D.lgs 118/2011 al 31/12/2019 (euro)	Valore dell'immobile secondo i principi del D.lgs 118/2011 al 31/12/2018 (euro)	Ente Gestore	Note
35639	TERRENI DEMANIALI	1.2.2.01.03.01.001	Demaniale	41	423	300	PG	TREVI		No	14/11/1986	ESPROPRIO	Valore acquisizione	584,97	584,97	AGENZIA FORESTALE REGIONALE	
35653	TERRENI DEMANIALI	1.2.2.01.03.01.001	Demaniale	42	516	159	PG	TREVI		No	25/07/1991	ACQUISIZIONE	Valore catastale	0,00	0,00	CONSORZIO BONIFICA	Il valore del bene è stato determinato con il criterio Valore Catastale in quanto non si conosce il valore di acquisizione
35644	TERRENI DEMANIALI	1.2.2.01.03.01.001	Demaniale	42	440	170	PG	TREVI		No	10/04/1986	ESPROPRIO	Valore acquisizione	160,67	160,67	CONSORZIO BONIFICA	Sulla particella insiste parte del bene denominato "Bacino di raccolta acque-Trevi"
35658	TERRENI DEMANIALI	1.2.2.01.03.01.001	Demaniale	27	1788	151	PG	TREVI		No	08/11/2007	ESPROPRIO	Valore catastale	107,25	107,25	PROVINCIA	Il valore del bene è stato determinato con il criterio Valore Catastale in quanto non si conosce il valore di esproprio
35657	TERRENI DEMANIALI	1.2.2.01.03.01.001	Demaniale	27	1787	272	PG	TREVI		No	08/11/2007	ESPROPRIO	Valore catastale	193,38	193,38	PROVINCIA	Il valore del bene è stato determinato con il criterio Valore Catastale in quanto non si conosce il valore di esproprio
35655	TERRENI DEMANIALI	1.2.2.01.03.01.001	Demaniale	48	280	11	PG	TREVI		No	25/08/2003	ESPROPRIO	Valore catastale	11,38	11,38	AGENZIA FORESTALE REGIONALE	Il valore del bene è stato determinato con il criterio Valore Catastale in quanto non si conosce il valore di esproprio
35661	TERRENI DEMANIALI	1.2.2.01.03.01.001	Demaniale	42	1132	914	PG	TREVI		No	08/11/2007	ESPROPRIO	Valore catastale	651,63	651,63	PROVINCIA	Il valore del bene è stato determinato con il criterio Valore Catastale in quanto non si conosce il valore di esproprio
35667	TERRENI DEMANIALI	1.2.2.01.03.01.001	Demaniale	10	141	20	PG	TREVI		No	13/11/2009	TRASFERIMENTO A TITOLO GRATUITO	Valore catastale	0,00	0,00	PROVINCIA	
35664	TERRENI DEMANIALI	1.2.2.01.03.01.001	Demaniale	42	1135	3.798	PG	TREVI		No	08/11/2007	ESPROPRIO	Valore catastale	6.534,13	6.534,13	PROVINCIA	Il valore del bene è stato determinato con il criterio Valore Catastale in quanto non si conosce il valore di esproprio
35663	TERRENI DEMANIALI	1.2.2.01.03.01.001	Demaniale	42	1133	2.461	PG	TREVI		No	08/11/2007	ESPROPRIO	Valore catastale	4.234,75	4.234,75	PROVINCIA	Il valore del bene è stato determinato con il criterio Valore Catastale in quanto non si conosce il valore di esproprio
35650	TERRENI DEMANIALI	1.2.2.01.03.01.001	Demaniale	42	502	100	PG	TREVI		No	13/04/1992	ACQUISIZIONE	Valore catastale	58,50	58,50	CONSORZIO BONIFICA	Il valore del bene è stato determinato con il criterio Valore Catastale in quanto non si conosce il valore di acquisizione-Sulla particella insiste parte del bene denominato "Bacino di raccolta acque-Trevi"
35648	TERRENI DEMANIALI	1.2.2.01.03.01.001	Demaniale	42	488	860	PG	TREVI		No	13/04/1992	ACQUISIZIONE	Valore catastale	505,38	505,38	CONSORZIO BONIFICA	Il valore del bene è stato determinato con il criterio Valore Catastale in quanto non si conosce il valore di acquisizione-Sulla particella insiste parte del bene denominato "Bacino di raccolta acque-Trevi"
35646	TERRENI DEMANIALI	1.2.2.01.03.01.001	Demaniale	42	486	480	PG	TREVI		No	16/07/1987	ESPROPRIO	Valore acquisizione	203,95	203,95	CONSORZIO BONIFICA	Sulla particella insiste parte del bene denominato "Bacino di raccolta acque-Trevi"
35642	TERRENI DEMANIALI	1.2.2.01.03.01.001	Demaniale	41	1073	46	PG	TREVI		No	25/08/2003	ESPROPRIO	Valore catastale	60,13	60,13	AGENZIA FORESTALE REGIONALE	Il valore del bene è stato determinato con il criterio Valore Catastale in quanto non si conosce il valore di esproprio
35641	TERRENI DEMANIALI	1.2.2.01.03.01.001	Demaniale	41	1071	45	PG	TREVI		No	25/08/2003	ESPROPRIO	Valore catastale	32,50	32,50	AGENZIA FORESTALE REGIONALE	Il valore del bene è stato determinato con il criterio Valore Catastale in quanto non si conosce il valore di esproprio
35640	TERRENI DEMANIALI	1.2.2.01.03.01.001	Demaniale	41	1069	31	PG	TREVI		No	25/08/2003	ESPROPRIO	Valore catastale	53,63	53,63	AGENZIA FORESTALE REGIONALE	Il valore del bene è stato determinato con il criterio Valore Catastale in quanto non si conosce il valore di esproprio .
35654	TERRENI DEMANIALI	1.2.2.01.03.01.001	Demaniale	42	1064	44	PG	TREVI		No	25/08/2003	ESPROPRIO	Valore catastale	30,88	30,88	CONSORZIO BONIFICA	Il valore del bene è stato determinato con il criterio Valore Catastale in quanto non si conosce il valore di esproprio
35656	TERRENI DEMANIALI	1.2.2.01.03.01.001	Demaniale	55	188	10	PG	TREVI		No	25/08/2003	ESPROPRIO	Valore catastale	9,75	9,75	AGENZIA FORESTALE REGIONALE	Il valore del bene è stato determinato con il criterio Valore Catastale in quanto non si conosce il valore di esproprio
35647	TERRENI DEMANIALI	1.2.2.01.03.01.001	Demaniale	42	487	60	PG	TREVI		No	13/04/1992	ACQUISIZIONE	Valore catastale	35,75	35,75	CONSORZIO BONIFICA	Il valore del bene è stato determinato con il criterio Valore Catastale in quanto non si conosce il valore di acquisizione-Sulla particella insiste parte del bene denominato "Bacino di raccolta acque-Trevi"
35638	TERRENI DEMANIALI	1.2.2.01.03.01.001	Demaniale	38	502	140	PG	TREVI		No	17/10/1997	ACQUISIZIONE	Valore catastale	0,00	0,00	AGENZIA FORESTALE REGIONALE	Il valore del bene è stato determinato con il criterio Valore Catastale in quanto non si conosce il valore di acquisizione

PATRIMONIO IMMOBILIARE REGIONE UMBRIA
Prospetto Terreni al 31/12/2019

Sviluppumbria S.p.A.

Numero Identificativo (da sistema informativo)	Classificazione secondo il piano dei conti dello Stato Patrimoniale in base al D.lgs.118/2011 (Descrizione)	Classificazione secondo il piano dei conti dello Stato Patrimoniale in base al D.lgs.118/2011 (Codice)	Classificazione ai sensi del codice civile (demaniale,disponibile, indisponibile)	Foglio	Particella	Superficie mq	Provincia	Comune	Località	Bene soggetto ad ammortamento	Data di acquisizione	Modalità di acquisizione	Criterio di valutazione secondo i principi del D.lgs 118/2011	Valore dell'immobile secondo i principi del D.lgs 118/2011 al 31/12/2019 (euro)	Valore dell'immobile secondo i principi del D.lgs 118/2011 al 31/12/2018 (euro)	Ente Gestore	Note
35636	TERRENI DEMANIALI	1.2.2.01.03.01.001	Demaniale	2	3	1.015	PG	TREVI		No	28/11/1997	ACQUISIZIONE	Valore catastale	425,75	425,75	AGENZIA FORESTALE REGIONALE	Il valore del bene è stato determinato con il criterio Valore Catastale in quanto non si conosce il valore di acquisizione.
35668	TERRENI DEMANIALI	1.2.2.01.03.01.001	Demaniale	10	1803	275	PG	TREVI		No	13/11/2009	TRASFERIMENTO A TITOLO GRATUITO	Valore catastale	0,00	0,00	PROVINCIA	
35643	TERRENI DEMANIALI	1.2.2.01.03.01.001	Demaniale	42	174	4.090	PG	TREVI		No	10/04/1986	ESPROPRIO	Valore acquisizione	0,00	0,00	CONSORZIO BONIFICA	Catastalmente la p.lla è un semin arborato anche se ci ricade la maggior parte del bene denominato "Bacino di raccolta acque-Trevi"- Valore acquisizione di euro 3.865.52-Il valore è riportato nei fabbricati
35660	TERRENI DEMANIALI	1.2.2.01.03.01.001	Demaniale	27	1786	2.223	PG	TREVI		No	08/11/2007	ESPROPRIO	Valore catastale	2.239,25	2.239,25	PROVINCIA	Il valore del bene è stato determinato con il criterio Valore Catastale in quanto non si conosce il valore di esproprio
35665	TERRENI DEMANIALI	1.2.2.01.03.01.001	Demaniale	42	1131	4.749	PG	TREVI		No	08/11/2007	ESPROPRIO	Valore catastale	3.388,13	3.388,13	PROVINCIA	Il valore del bene è stato determinato con il criterio Valore Catastale in quanto non si conosce il valore di esproprio
35652	TERRENI DEMANIALI	1.2.2.01.03.01.001	Demaniale	42	504	80	PG	TREVI		No	13/04/1992	ACQUISIZIONE	Valore catastale	47,13	47,13	CONSORZIO BONIFICA	Il valore del bene è stato determinato con il criterio Valore Catastale in quanto non si conosce il valore di acquisizione-Sulla particella insiste parte del bene denominato "Bacino di raccolta acque-Trevi"
35666	TERRENI DEMANIALI	1.2.2.01.03.01.001	Demaniale	42	1144	220	PG	TREVI		No	19/10/2009	ESPROPRIO	Valore acquisizione	412,61	412,61	PROVINCIA	
35649	TERRENI DEMANIALI	1.2.2.01.03.01.001	Demaniale	42	489	560	PG	TREVI		No	13/04/1992	ACQUISIZIONE	Valore catastale	328,25	328,25	CONSORZIO BONIFICA	Il valore del bene è stato determinato con il criterio Valore Catastale in quanto non si conosce il valore di acquisizione-Sulla particella insiste parte del bene denominato "Bacino di raccolta acque-Trevi"
35645	TERRENI DEMANIALI	1.2.2.01.03.01.001	Demaniale	42	485	1.280	PG	TREVI		No	16/07/1987	ESPROPRIO	Valore acquisizione	543,88	543,88	CONSORZIO BONIFICA	Sulla particella insiste parte del bene denominato "Bacino di raccolta acque-Trevi"
35651	TERRENI DEMANIALI	1.2.2.01.03.01.001	Demaniale	42	503	210	PG	TREVI		No	13/04/1992	ACQUISIZIONE	Valore catastale	123,50	123,50	CONSORZIO BONIFICA	Il valore del bene è stato determinato con il criterio Valore Catastale in quanto non si conosce il valore di acquisizione-Sulla particella insiste parte del bene denominato "Bacino di raccolta acque-Trevi"
35659	TERRENI DEMANIALI	1.2.2.01.03.01.001	Demaniale	27	367	590	PG	TREVI		No	08/11/2007	ESPROPRIO	Valore catastale	420,88	420,88	PROVINCIA	Il valore del bene è stato determinato con il criterio Valore Catastale in quanto non si conosce il valore di esproprio
36380	TERRENI DEMANIALI	1.2.2.01.03.01.001	Demaniale	25	100	3.660	PG	TUORO SUL TRASIMENO		No	15/03/1985	TRASFERIMENTO A TITOLO GRATUITO	Valore catastale	2.764,13	2.764,13	PROVINCIA	PORTO LACUALE N. 7 NAVACCIA - Il valore degli investimenti effettuati dalla Provincia sulle infrastrutture regionali ricadenti all'interno della zona portuale n. 7 (darsena e opere varie) sono riportati sul fabbricato cod. 2332.
35678	TERRENI DEMANIALI	1.2.2.01.03.01.001	Demaniale	17	1231	2.330	PG	TUORO SUL TRASIMENO		No	02/10/1989	ACQUISIZIONE	Valore catastale	1.368,25	1.368,25	PROVINCIA	Il valore del bene è stato determinato con il criterio Valore Catastale in quanto non si conosce il valore di acquisizione.
35675	TERRENI DEMANIALI	1.2.2.01.03.01.001	Demaniale	17	1539	370	PG	TUORO SUL TRASIMENO		No	14/02/1990	ACQUISIZIONE	Valore acquisizione	685,00	685,00	PROVINCIA	
36384	TERRENI DEMANIALI	1.2.2.01.03.01.001	Demaniale	25	131	1.920	PG	TUORO SUL TRASIMENO		No	15/03/1985	TRASFERIMENTO A TITOLO GRATUITO	Valore catastale	1.127,75	1.127,75	PROVINCIA	PORTO LACUALE N. 7 NAVACCIA - Il valore degli investimenti effettuati dalla Provincia sulle infrastrutture regionali ricadenti all'interno della zona portuale n. 7 (darsena e opere varie) sono riportati sul fabbricato cod. 2332.
35677	TERRENI DEMANIALI	1.2.2.01.03.01.001	Demaniale	17	1230	400	PG	TUORO SUL TRASIMENO		No	02/10/1989	ACQUISIZIONE	Valore catastale	235,63	235,63	PROVINCIA	Il valore del bene è stato determinato con il criterio Valore Catastale in quanto non si conosce il valore di acquisizione.
35683	TERRENI DEMANIALI	1.2.2.01.03.01.001	Demaniale	28	173	480	PG	TUORO SUL TRASIMENO		No	04/12/2009	TRASFERIMENTO A TITOLO GRATUITO	Valore catastale	463,13	463,13	PROVINCIA	
36385	TERRENI DEMANIALI	1.2.2.01.03.01.001	Demaniale	29	159	170	PG	TUORO SUL TRASIMENO		No	15/03/1985	TRASFERIMENTO A TITOLO GRATUITO	Valore catastale	17,88	17,88	PROVINCIA	
35674	TERRENI DEMANIALI	1.2.2.01.03.01.001	Demaniale	17	1541	100	PG	TUORO SUL TRASIMENO		No	28/12/1989	ACQUISIZIONE	Valore acquisizione	44,24	44,24	PROVINCIA	
35679	TERRENI DEMANIALI	1.2.2.01.03.01.001	Demaniale	26	594	90	PG	TUORO SUL TRASIMENO		No	26/10/1989	ACQUISIZIONE	Valore catastale	68,25	68,25	PROVINCIA	Il valore del bene è stato determinato con il criterio Valore Catastale in quanto non si conosce il valore di acquisizione

PATRIMONIO IMMOBILIARE REGIONE UMBRIA
Prospetto Terreni al 31/12/2019

Sviluppumbria S.p.A.

Numero Identificativo (da sistema informativo)	Classificazione secondo il piano dei conti dello Stato Patrimoniale in base al D.lgs.118/2011 (Descrizione)	Classificazione secondo il piano dei conti dello Stato Patrimoniale in base al D.lgs.118/2011 (Codice)	Classificazione ai sensi del codice civile (demaniale,disponibile, indisponibile)	Foglio	Particella	Superficie mq	Provincia	Comune	Località	Bene soggetto ad ammortamento	Data di acquisizione	Modalità di acquisizione	Criterio di valutazione secondo i principi del D.lgs 118/2011	Valore dell'immobile secondo i principi del D.lgs 118/2011 al 31/12/2019 (euro)	Valore dell'immobile secondo i principi del D.lgs 118/2011 al 31/12/2018 (euro)	Ente Gestore	Note
35686	TERRENI DEMANIALI	1.2.2.01.03.01.001	Demaniale	28	178	40	PG	TUORO SUL TRASIMENO		No	04/12/2009	TRASFERIMENTO A TITOLO GRATUITO	Valore catastale	0,00	0,00	PROVINCIA	
36386	TERRENI DEMANIALI	1.2.2.01.03.01.001	Demaniale	29	160	96	PG	TUORO SUL TRASIMENO		No	15/03/1985	TRASFERIMENTO A TITOLO GRATUITO	Valore catastale	9,75	9,75	PROVINCIA	
35671	TERRENI DEMANIALI	1.2.2.01.03.01.001	Demaniale	17	1536	1.745	PG	TUORO SUL TRASIMENO		No	28/12/1989	ESPROPRIO	Valore acquisizione	771,90	771,90	PROVINCIA	
35673	TERRENI DEMANIALI	1.2.2.01.03.01.001	Demaniale	17	1540	420	PG	TUORO SUL TRASIMENO		No	28/12/1989	ACQUISIZIONE	Valore acquisizione	185,79	185,79	PROVINCIA	
35680	TERRENI DEMANIALI	1.2.2.01.03.01.001	Demaniale	26	631	8.801	PG	TUORO SUL TRASIMENO		No	26/10/1989	ACQUISIZIONE	Valore catastale	6.647,88	6.647,88	PROVINCIA	Il valore del bene è stato determinato con il criterio Valore Catastale in quanto non si conosce il valore di acquisizione
35681	TERRENI DEMANIALI	1.2.2.01.03.01.001	Demaniale	26	1133	50	PG	TUORO SUL TRASIMENO		No	26/10/1989	ACQUISIZIONE	Valore catastale	37,38	37,38	PROVINCIA	Il valore del bene è stato determinato con il criterio Valore Catastale in quanto non si conosce il valore di acquisizione
35684	TERRENI DEMANIALI	1.2.2.01.03.01.001	Demaniale	28	176	220	PG	TUORO SUL TRASIMENO		No	04/12/2009	TRASFERIMENTO A TITOLO GRATUITO	Valore catastale	212,88	212,88	PROVINCIA	
36381	TERRENI DEMANIALI	1.2.2.01.03.01.001	Demaniale	25	101	180	PG	TUORO SUL TRASIMENO		No	15/03/1985	TRASFERIMENTO A TITOLO GRATUITO	Valore catastale	136,50	136,50	PROVINCIA	PORTO LACUALE N. 7 NAVACCIA - Il valore degli investimenti effettuati dalla Provincia sulle infrastrutture regionali ricadenti all'interno della zona portuale n. 7 (darsena e opere varie) sono riportati sul fabbricato cod. 2332.
36388	TERRENI DEMANIALI	1.2.2.01.03.01.001	Demaniale	29	162	93	PG	TUORO SUL TRASIMENO		No	15/03/1985	TRASFERIMENTO A TITOLO GRATUITO	Valore catastale	9,75	9,75	PROVINCIA	
35687	TERRENI DEMANIALI	1.2.2.01.03.01.001	Demaniale	5	89	730	PG	TUORO SUL TRASIMENO	Località Gosparini	No	04/12/2009	TRASFERIMENTO A TITOLO GRATUITO	Valore catastale	429,00	429,00	PROVINCIA	
35682	TERRENI DEMANIALI	1.2.2.01.03.01.001	Demaniale	28	172	440	PG	TUORO SUL TRASIMENO		No	04/12/2009	TRASFERIMENTO A TITOLO GRATUITO	Valore catastale	424,13	424,13	PROVINCIA	
35688	TERRENI DEMANIALI	1.2.2.01.03.01.001	Demaniale	5	90	540	PG	TUORO SUL TRASIMENO	Località Gosparini	No	04/12/2009	TRASFERIMENTO A TITOLO GRATUITO	Valore catastale	225,88	225,88	PROVINCIA	
36379	TERRENI DEMANIALI	1.2.2.01.03.01.001	Demaniale	25	76	6.120	PG	TUORO SUL TRASIMENO		No	15/03/1985	TRASFERIMENTO A TITOLO GRATUITO	Valore catastale	3.596,13	3.596,13	PROVINCIA	PORTO LACUALE N. 7 NAVACCIA - Il valore degli investimenti effettuati dalla Provincia sulle infrastrutture regionali ricadenti all'interno della zona portuale n. 7 (darsena e opere varie) sono riportati sul fabbricato cod. 2332.
36382	TERRENI DEMANIALI	1.2.2.01.03.01.001	Demaniale	25	102	1.145	PG	TUORO SUL TRASIMENO		No	15/03/1985	TRASFERIMENTO A TITOLO GRATUITO	Valore catastale	864,50	864,50	PROVINCIA	PORTO LACUALE N. 7 NAVACCIA - Il valore degli investimenti effettuati dalla Provincia sulle infrastrutture regionali ricadenti all'interno della zona portuale n. 7 (darsena e opere varie) sono riportati sul fabbricato cod. 2332.
35672	TERRENI DEMANIALI	1.2.2.01.03.01.001	Demaniale	17	1538	545	PG	TUORO SUL TRASIMENO		No	14/02/1990	ACQUISIZIONE	Valore acquisizione	1.008,98	1.008,98	PROVINCIA	
35676	TERRENI DEMANIALI	1.2.2.01.03.01.001	Demaniale	17	1537	780	PG	TUORO SUL TRASIMENO		No	02/10/1989	ACQUISIZIONE	Valore acquisizione	1.106,25	1.106,25	PROVINCIA	
35685	TERRENI DEMANIALI	1.2.2.01.03.01.001	Demaniale	28	177	240	PG	TUORO SUL TRASIMENO		No	04/12/2009	TRASFERIMENTO A TITOLO GRATUITO	Valore catastale	232,38	232,38	PROVINCIA	
36383	TERRENI DEMANIALI	1.2.2.01.03.01.001	Demaniale	25	127	840	PG	TUORO SUL TRASIMENO		No	15/03/1985	TRASFERIMENTO A TITOLO GRATUITO	Valore catastale	633,75	633,75	PROVINCIA	PORTO LACUALE N. 7 NAVACCIA - Il valore degli investimenti effettuati dalla Provincia sulle infrastrutture regionali ricadenti all'interno della zona portuale n. 7 (darsena e opere varie) sono riportati sul fabbricato cod. 2332.
36389	TERRENI DEMANIALI	1.2.2.01.03.01.001	Demaniale	29	163	230	PG	TUORO SUL TRASIMENO		No	15/03/1985	TRASFERIMENTO A TITOLO GRATUITO	Valore catastale	22,75	22,75	PROVINCIA	
36387	TERRENI DEMANIALI	1.2.2.01.03.01.001	Demaniale	29	161	60	PG	TUORO SUL TRASIMENO		No	15/03/1985	TRASFERIMENTO A TITOLO GRATUITO	Valore catastale	6,50	6,50	PROVINCIA	

PATRIMONIO IMMOBILIARE REGIONE UMBRIA
Prospetto Terreni al 31/12/2019

Sviluppumbria S.p.A.

Numero Identificativo (da sistema informativo)	Classificazione secondo il piano dei conti dello Stato Patrimoniale in base al D.lgs.118/2011 (Descrizione)	Classificazione secondo il piano dei conti dello Stato Patrimoniale in base al D.lgs.118/2011 (Codice)	Classificazione ai sensi del codice civile (demaniale,disponibile, indisponibile)	Foglio	Particella	Superficie mq	Provincia	Comune	Località	Bene soggetto ad ammortamento	Data di acquisizione	Modalità di acquisizione	Criterio di valutazione secondo i principi del D.lgs 118/2011	Valore dell'immobile secondo i principi del D.lgs 118/2011 al 31/12/2019 (euro)	Valore dell'immobile secondo i principi del D.lgs 118/2011 al 31/12/2018 (euro)	Ente Gestore	Note
35728	TERRENI DEMANIALI	1.2.2.01.03.01.001	Demaniale	107	522	7.750	PG	UMBERTIDE		No	04/11/1999	ACQUISIZIONE	Valore catastale	975,00	975,00	AGENZIA FORESTALE REGIONALE	Il valore del bene è stato determinato con il criterio Valore Catastale in quanto non si conosce il valore di acquisizione
40027	TERRENI DEMANIALI	1.2.2.01.03.01.001	Demaniale	124	1063	27	PG	UMBERTIDE		No	08/07/2013	ACQUISIZIONE	Valore catastale	27,63	27,63	UMBRIA TPL E MOBILITA' S.p.A.	Il valore del bene è stato determinato con il criterio Valore Catastale in quanto non si conosce il valore di acquisizione
35770	TERRENI DEMANIALI	1.2.2.01.03.01.001	Demaniale	13	136	2.670	PG	UMBERTIDE		No	24/07/2007	TRASFERIMENTO A TITOLO GRATUITO	Valore catastale	0,00	0,00	UMBRIA TPL E MOBILITA' S.p.A.	
35695	TERRENI DEMANIALI	1.2.2.01.03.01.001	Demaniale	94	511	50	PG	UMBERTIDE		No	04/11/1999	ACQUISIZIONE	Valore catastale	3,25	3,25	AGENZIA FORESTALE REGIONALE	Il valore del bene è stato determinato con il criterio Valore Catastale in quanto non si conosce il valore di acquisizione
35693	TERRENI DEMANIALI	1.2.2.01.03.01.001	Demaniale	94	508	530	PG	UMBERTIDE		No	04/11/1999	ACQUISIZIONE	Valore catastale	133,25	133,25	AGENZIA FORESTALE REGIONALE	Il valore del bene è stato determinato con il criterio Valore Catastale in quanto non si conosce il valore di acquisizione
35707	TERRENI DEMANIALI	1.2.2.01.03.01.001	Demaniale	94	525	360	PG	UMBERTIDE		No	04/11/1999	ACQUISIZIONE	Valore catastale	91,00	91,00	AGENZIA FORESTALE REGIONALE	Il valore del bene è stato determinato con il criterio Valore Catastale in quanto non si conosce il valore di acquisizione
35827	TERRENI DEMANIALI	1.2.2.01.03.01.001	Demaniale	104	87	3.330	PG	UMBERTIDE		No	24/07/2007	TRASFERIMENTO A TITOLO GRATUITO	Valore catastale	0,00	0,00	UMBRIA TPL E MOBILITA' S.p.A.	
41004	TERRENI DEMANIALI	1.2.2.01.03.01.001	Demaniale	59	291	315	PG	UMBERTIDE	Umbertide stazione	No	24/07/2007	DEVOLUZIONE	Valore acquisizione	21.492,82	21.492,82	UMBRIA TPL E MOBILITA' S.p.A.	Il valore del terreno è stato determinato considerando il 20% del valore del fabbricato - Con atto di rettifica Reg. Part. 8548 del 20/05/2016 la Regione risulta proprietaria per l'area.
35692	TERRENI DEMANIALI	1.2.2.01.03.01.001	Demaniale	94	71	1.150	PG	UMBERTIDE		No	04/11/1999	ACQUISIZIONE	Valore catastale	95,88	95,88	AGENZIA FORESTALE REGIONALE	Il valore del bene è stato determinato con il criterio Valore Catastale in quanto non si conosce il valore di acquisizione
35696	TERRENI DEMANIALI	1.2.2.01.03.01.001	Demaniale	94	512	50	PG	UMBERTIDE		No	04/11/1999	ACQUISIZIONE	Valore catastale	3,25	3,25	AGENZIA FORESTALE REGIONALE	Il valore del bene è stato determinato con il criterio Valore Catastale in quanto non si conosce il valore di acquisizione
35876	TERRENI DEMANIALI	1.2.2.01.03.01.001	Demaniale	104	74	1.590	PG	UMBERTIDE		No	12/07/2010	ACQUISIZIONE	Valore catastale	1.600,63	1.600,63	UMBRIA TPL E MOBILITA' S.p.A.	Il valore del bene è stato determinato con il criterio Valore Catastale in quanto non si conosce il valore di acquisizione
35732	TERRENI DEMANIALI	1.2.2.01.03.01.001	Demaniale	107	528	2.630	PG	UMBERTIDE		No	04/11/1999	ACQUISIZIONE	Valore catastale	552,50	552,50	AGENZIA FORESTALE REGIONALE	Il valore del bene è stato determinato con il criterio Valore Catastale in quanto non si conosce il valore di acquisizione
40025	TERRENI DEMANIALI	1.2.2.01.03.01.001	Demaniale	124	1058	1.980	PG	UMBERTIDE		No	08/07/2013	ACQUISIZIONE	Valore catastale	3.822,00	3.822,00	UMBRIA TPL E MOBILITA' S.p.A.	Il valore del bene è stato determinato con il criterio Valore Catastale in quanto non si conosce il valore di acquisizione
35743	TERRENI DEMANIALI	1.2.2.01.03.01.001	Demaniale	114	505	430	PG	UMBERTIDE		No	04/11/1999	ACQUISIZIONE	Valore catastale	35,75	35,75	AGENZIA FORESTALE REGIONALE	Il valore del bene è stato determinato con il criterio Valore Catastale in quanto non si conosce il valore di acquisizione
40029	TERRENI DEMANIALI	1.2.2.01.03.01.001	Demaniale	151	1290	22	PG	UMBERTIDE		No	08/07/2013	ACQUISIZIONE	Valore catastale	0,00	0,00	UMBRIA TPL E MOBILITA' S.p.A.	Il valore del bene è stato determinato con il criterio Valore Catastale in quanto non si conosce il valore di acquisizione-Valore non attribuito in quanto per la tipologia del bene non assegnato reddito domenicale
35758	TERRENI DEMANIALI	1.2.2.01.03.01.001	Demaniale	10	68	2.020	PG	UMBERTIDE		No	24/07/2007	TRASFERIMENTO A TITOLO GRATUITO	Valore catastale	0,00	0,00	UMBRIA TPL E MOBILITA' S.p.A.	
35760	TERRENI DEMANIALI	1.2.2.01.03.01.001	Demaniale	10	77	3.810	PG	UMBERTIDE		No	24/07/2007	TRASFERIMENTO A TITOLO GRATUITO	Valore catastale	0,00	0,00	UMBRIA TPL E MOBILITA' S.p.A.	
35764	TERRENI DEMANIALI	1.2.2.01.03.01.001	Demaniale	12	1	170	PG	UMBERTIDE		No	24/07/2007	TRASFERIMENTO A TITOLO GRATUITO	Valore catastale	0,00	0,00	UMBRIA TPL E MOBILITA' S.p.A.	
35786	TERRENI DEMANIALI	1.2.2.01.03.01.001	Demaniale	72	17	1.940	PG	UMBERTIDE		No	24/07/2007	TRASFERIMENTO A TITOLO GRATUITO	Valore catastale	0,00	0,00	UMBRIA TPL E MOBILITA' S.p.A.	
35766	TERRENI DEMANIALI	1.2.2.01.03.01.001	Demaniale	12	34	5.580	PG	UMBERTIDE		No	24/07/2007	TRASFERIMENTO A TITOLO GRATUITO	Valore catastale	0,00	0,00	UMBRIA TPL E MOBILITA' S.p.A.	

PATRIMONIO IMMOBILIARE REGIONE UMBRIA
Prospetto Terreni al 31/12/2019

Sviluppumbria S.p.A.

Numero Identificativo (da sistema informativo)	Classificazione secondo il piano dei conti dello Stato Patrimoniale in base al D.lgs.118/2011 (Descrizione)	Classificazione secondo il piano dei conti dello Stato Patrimoniale in base al D.lgs.118/2011 (Codice)	Classificazione ai sensi del codice civile (demaniale,disponibile, indisponibile)	Foglio	Particella	Superficie mq	Provincia	Comune	Località	Bene soggetto ad ammortamento	Data di acquisizione	Modalità di acquisizione	Criterio di valutazione secondo i principi del D.lgs 118/2011	Valore dell'immobile secondo i principi del D.lgs 118/2011 al 31/12/2019 (euro)	Valore dell'immobile secondo i principi del D.lgs 118/2011 al 31/12/2018 (euro)	Ente Gestore	Note
35769	TERRENI DEMANIALI	1.2.2.01.03.01.001	Demaniale	13	106	4.810	PG	UMBERTIDE		No	24/07/2007	TRASFERIMENTO A TITOLO GRATUITO	Valore catastale	0,00	0,00	UMBRIA TPL E MOBILITA' S.p.A.	
35819	TERRENI DEMANIALI	1.2.2.01.03.01.001	Demaniale	103	1059	92	PG	UMBERTIDE		No	24/07/2007	TRASFERIMENTO A TITOLO GRATUITO	Valore catastale	0,00	0,00	UMBRIA TPL E MOBILITA' S.p.A.	
35822	TERRENI DEMANIALI	1.2.2.01.03.01.001	Demaniale	103	1062	3.978	PG	UMBERTIDE		No	24/07/2007	TRASFERIMENTO A TITOLO GRATUITO	Valore catastale	0,00	0,00	UMBRIA TPL E MOBILITA' S.p.A.	
35735	TERRENI DEMANIALI	1.2.2.01.03.01.001	Demaniale	107	533	160	PG	UMBERTIDE		No	04/11/1999	ACQUISIZIONE	Valore catastale	34,13	34,13	AGENZIA FORESTALE REGIONALE	Il valore del bene è stato determinato con il criterio Valore Catastale in quanto non si conosce il valore di acquisizione
35741	TERRENI DEMANIALI	1.2.2.01.03.01.001	Demaniale	108	506	11.760	PG	UMBERTIDE		No	04/11/1999	ACQUISIZIONE	Valore catastale	986,38	986,38	AGENZIA FORESTALE REGIONALE	Il valore del bene è stato determinato con il criterio Valore Catastale in quanto non si conosce il valore di acquisizione
35868	TERRENI DEMANIALI	1.2.2.01.03.01.001	Demaniale	53	166	5	PG	UMBERTIDE		No	04/12/2009	TRASFERIMENTO A TITOLO GRATUITO	Valore catastale	3,25	3,25	PROVINCIA	
35737	TERRENI DEMANIALI	1.2.2.01.03.01.001	Demaniale	108	20	4.850	PG	UMBERTIDE		No	04/11/1999	ACQUISIZIONE	Valore catastale	611,00	611,00	AGENZIA FORESTALE REGIONALE	Il valore del bene è stato determinato con il criterio Valore Catastale in quanto non si conosce il valore di acquisizione
35793	TERRENI DEMANIALI	1.2.2.01.03.01.001	Demaniale	73	378	160	PG	UMBERTIDE		No	24/07/2007	TRASFERIMENTO A TITOLO GRATUITO	Valore catastale	160,88	160,88	UMBRIA TPL E MOBILITA' S.p.A.	
35794	TERRENI DEMANIALI	1.2.2.01.03.01.001	Demaniale	74	88	3.280	PG	UMBERTIDE		No	24/07/2007	TRASFERIMENTO A TITOLO GRATUITO	Valore catastale	3.303,63	3.303,63	UMBRIA TPL E MOBILITA' S.p.A.	
35795	TERRENI DEMANIALI	1.2.2.01.03.01.001	Demaniale	74	117	8.490	PG	UMBERTIDE		No	24/07/2007	TRASFERIMENTO A TITOLO GRATUITO	Valore catastale	0,00	0,00	UMBRIA TPL E MOBILITA' S.p.A.	
35799	TERRENI DEMANIALI	1.2.2.01.03.01.001	Demaniale	84	47	10.430	PG	UMBERTIDE		No	24/07/2007	TRASFERIMENTO A TITOLO GRATUITO	Valore catastale	0,00	0,00	UMBRIA TPL E MOBILITA' S.p.A.	
35801	TERRENI DEMANIALI	1.2.2.01.03.01.001	Demaniale	84	143	150	PG	UMBERTIDE		No	24/07/2007	TRASFERIMENTO A TITOLO GRATUITO	Valore catastale	0,00	0,00	UMBRIA TPL E MOBILITA' S.p.A.	
35740	TERRENI DEMANIALI	1.2.2.01.03.01.001	Demaniale	108	504	1.840	PG	UMBERTIDE		No	04/11/1999	ACQUISIZIONE	Valore catastale	154,38	154,38	AGENZIA FORESTALE REGIONALE	Il valore del bene è stato determinato con il criterio Valore Catastale in quanto non si conosce il valore di acquisizione
35747	TERRENI DEMANIALI	1.2.2.01.03.01.001	Demaniale	2	154	4.170	PG	UMBERTIDE		No	24/07/2007	TRASFERIMENTO A TITOLO GRATUITO	Valore catastale	0,00	0,00	UMBRIA TPL E MOBILITA' S.p.A.	
35749	TERRENI DEMANIALI	1.2.2.01.03.01.001	Demaniale	3	33	2.060	PG	UMBERTIDE		No	24/07/2007	TRASFERIMENTO A TITOLO GRATUITO	Valore catastale	0,00	0,00	UMBRIA TPL E MOBILITA' S.p.A.	
35750	TERRENI DEMANIALI	1.2.2.01.03.01.001	Demaniale	3	41	2.040	PG	UMBERTIDE		No	24/07/2007	TRASFERIMENTO A TITOLO GRATUITO	Valore catastale	0,00	0,00	UMBRIA TPL E MOBILITA' S.p.A.	
35755	TERRENI DEMANIALI	1.2.2.01.03.01.001	Demaniale	10	54	11.000	PG	UMBERTIDE		No	24/07/2007	TRASFERIMENTO A TITOLO GRATUITO	Valore catastale	0,00	0,00	UMBRIA TPL E MOBILITA' S.p.A.	
35877	TERRENI DEMANIALI	1.2.2.01.03.01.001	Demaniale	104	75	130	PG	UMBERTIDE		No	12/07/2010	ACQUISIZIONE	Valore catastale	11,38	11,38	UMBRIA TPL E MOBILITA' S.p.A.	Il valore del bene è stato determinato con il criterio Valore Catastale in quanto non si conosce il valore di acquisizione
35879	TERRENI DEMANIALI	1.2.2.01.03.01.001	Demaniale	103	1087	1.684	PG	UMBERTIDE		No	12/07/2010	ACQUISIZIONE	Valore catastale	1.178,13	1.178,13	UMBRIA TPL E MOBILITA' S.p.A.	Il valore del bene è stato determinato con il criterio Valore Catastale in quanto non si conosce il valore di acquisizione
35700	TERRENI DEMANIALI	1.2.2.01.03.01.001	Demaniale	94	517	145	PG	UMBERTIDE		No	04/11/1999	ACQUISIZIONE	Valore catastale	30,88	30,88	AGENZIA FORESTALE REGIONALE	Il valore del bene è stato determinato con il criterio Valore Catastale in quanto non si conosce il valore di acquisizione

PATRIMONIO IMMOBILIARE REGIONE UMBRIA
Prospetto Terreni al 31/12/2019

Sviluppumbria S.p.A.

Numero Identificativo (da sistema informativo)	Classificazione secondo il piano dei conti dello Stato Patrimoniale in base al D.lgs.118/2011 (Descrizione)	Classificazione secondo il piano dei conti dello Stato Patrimoniale in base al D.lgs.118/2011 (Codice)	Classificazione ai sensi del codice civile (demaniale,disponibile, indisponibile)	Foglio	Particella	Superficie mq	Provincia	Comune	Località	Bene soggetto ad ammortamento	Data di acquisizione	Modalità di acquisizione	Criterio di valutazione secondo i principi del D.lgs 118/2011	Valore dell'immobile secondo i principi del D.lgs 118/2011 al 31/12/2019 (euro)	Valore dell'immobile secondo i principi del D.lgs 118/2011 al 31/12/2018 (euro)	Ente Gestore	Note
35720	TERRENI DEMANIALI	1.2.2.01.03.01.001	Demaniale	107	510	340	PG	UMBERTIDE		No	04/11/1999	ACQUISIZIONE	Valore catastale	29,25	29,25	AGENZIA FORESTALE REGIONALE	Il valore del bene è stato determinato con il criterio Valore Catastale in quanto non si conosce il valore di acquisizione
35705	TERRENI DEMANIALI	1.2.2.01.03.01.001	Demaniale	94	523	9.610	PG	UMBERTIDE		No	04/11/1999	ACQUISIZIONE	Valore catastale	2.419,63	2.419,63	AGENZIA FORESTALE REGIONALE	Il valore del bene è stato determinato con il criterio Valore Catastale in quanto non si conosce il valore di acquisizione
35814	TERRENI DEMANIALI	1.2.2.01.03.01.001	Demaniale	103	1054	4.664	PG	UMBERTIDE		No	24/07/2007	TRASFERIMENTO A TITOLO GRATUITO	Valore catastale	0,00	0,00	UMBRIA TPL E MOBILITA' S.p.A.	
35833	TERRENI DEMANIALI	1.2.2.01.03.01.001	Demaniale	151	20	2.640	PG	UMBERTIDE		No	24/07/2007	TRASFERIMENTO A TITOLO GRATUITO	Valore catastale	0,00	0,00	UMBRIA TPL E MOBILITA' S.p.A.	
35836	TERRENI DEMANIALI	1.2.2.01.03.01.001	Demaniale	151	82	2.990	PG	UMBERTIDE		No	24/07/2007	TRASFERIMENTO A TITOLO GRATUITO	Valore catastale	0,00	0,00	UMBRIA TPL E MOBILITA' S.p.A.	
35722	TERRENI DEMANIALI	1.2.2.01.03.01.001	Demaniale	107	512	280	PG	UMBERTIDE		No	04/11/1999	ACQUISIZIONE	Valore catastale	35,75	35,75	AGENZIA FORESTALE REGIONALE	Il valore del bene è stato determinato con il criterio Valore Catastale in quanto non si conosce il valore di acquisizione
35724	TERRENI DEMANIALI	1.2.2.01.03.01.001	Demaniale	107	515	335	PG	UMBERTIDE		No	04/11/1999	ACQUISIZIONE	Valore catastale	42,25	42,25	AGENZIA FORESTALE REGIONALE	Il valore del bene è stato determinato con il criterio Valore Catastale in quanto non si conosce il valore di acquisizione
35718	TERRENI DEMANIALI	1.2.2.01.03.01.001	Demaniale	107	69	1.900	PG	UMBERTIDE		No	04/11/1999	ACQUISIZIONE	Valore catastale	159,25	159,25	AGENZIA FORESTALE REGIONALE	Il valore del bene è stato determinato con il criterio Valore Catastale in quanto non si conosce il valore di acquisizione
35727	TERRENI DEMANIALI	1.2.2.01.03.01.001	Demaniale	107	521	1.030	PG	UMBERTIDE		No	04/11/1999	ACQUISIZIONE	Valore catastale	130,00	130,00	AGENZIA FORESTALE REGIONALE	Il valore del bene è stato determinato con il criterio Valore Catastale in quanto non si conosce il valore di acquisizione
35804	TERRENI DEMANIALI	1.2.2.01.03.01.001	Demaniale	85	111	10.570	PG	UMBERTIDE		No	24/07/2007	TRASFERIMENTO A TITOLO GRATUITO	Valore catastale	0,00	0,00	UMBRIA TPL E MOBILITA' S.p.A.	
35805	TERRENI DEMANIALI	1.2.2.01.03.01.001	Demaniale	85	151	11.110	PG	UMBERTIDE		No	24/07/2007	TRASFERIMENTO A TITOLO GRATUITO	Valore catastale	0,00	0,00	UMBRIA TPL E MOBILITA' S.p.A.	
35745	TERRENI DEMANIALI	1.2.2.01.03.01.001	Demaniale	2	115	15.850	PG	UMBERTIDE		No	24/07/2007	TRASFERIMENTO A TITOLO GRATUITO	Valore catastale	0,00	0,00	UMBRIA TPL E MOBILITA' S.p.A.	
35826	TERRENI DEMANIALI	1.2.2.01.03.01.001	Demaniale	104	56	6.230	PG	UMBERTIDE		No	24/07/2007	TRASFERIMENTO A TITOLO GRATUITO	Valore catastale	0,00	0,00	UMBRIA TPL E MOBILITA' S.p.A.	
35781	TERRENI DEMANIALI	1.2.2.01.03.01.001	Demaniale	59	299	12.210	PG	UMBERTIDE		No	24/07/2007	TRASFERIMENTO A TITOLO GRATUITO	Valore catastale	0,00	0,00	UMBRIA TPL E MOBILITA' S.p.A.	
35802	TERRENI DEMANIALI	1.2.2.01.03.01.001	Demaniale	84	144	110	PG	UMBERTIDE		No	24/07/2007	TRASFERIMENTO A TITOLO GRATUITO	Valore catastale	0,00	0,00	UMBRIA TPL E MOBILITA' S.p.A.	
35834	TERRENI DEMANIALI	1.2.2.01.03.01.001	Demaniale	151	67	7.910	PG	UMBERTIDE		No	24/07/2007	TRASFERIMENTO A TITOLO GRATUITO	Valore catastale	0,00	0,00	UMBRIA TPL E MOBILITA' S.p.A.	
35742	TERRENI DEMANIALI	1.2.2.01.03.01.001	Demaniale	114	503	3.020	PG	UMBERTIDE		No	04/11/1999	ACQUISIZIONE	Valore catastale	380,25	380,25	AGENZIA FORESTALE REGIONALE	Il valore del bene è stato determinato con il criterio Valore Catastale in quanto non si conosce il valore di acquisizione
35744	TERRENI DEMANIALI	1.2.2.01.03.01.001	Demaniale	2	8	2.570	PG	UMBERTIDE		No	24/07/2007	TRASFERIMENTO A TITOLO GRATUITO	Valore catastale	0,00	0,00	UMBRIA TPL E MOBILITA' S.p.A.	
35803	TERRENI DEMANIALI	1.2.2.01.03.01.001	Demaniale	85	53	2.640	PG	UMBERTIDE		No	24/07/2007	TRASFERIMENTO A TITOLO GRATUITO	Valore catastale	0,00	0,00	UMBRIA TPL E MOBILITA' S.p.A.	
35872	TERRENI DEMANIALI	1.2.2.01.03.01.001	Demaniale	53	170	330	PG	UMBERTIDE		No	04/12/2009	TRASFERIMENTO A TITOLO GRATUITO	Valore catastale	333,13	333,13	PROVINCIA	

PATRIMONIO IMMOBILIARE REGIONE UMBRIA
Prospetto Terreni al 31/12/2019

Sviluppumbria S.p.A.

Numero Identificativo (da sistema informativo)	Classificazione secondo il piano dei conti dello Stato Patrimoniale in base al D.lgs.118/2011 (Descrizione)	Classificazione secondo il piano dei conti dello Stato Patrimoniale in base al D.lgs.118/2011 (Codice)	Classificazione ai sensi del codice civile (demaniale,disponibile, indisponibile)	Foglio	Particella	Superficie mq	Provincia	Comune	Località	Bene soggetto ad ammortamento	Data di acquisizione	Modalità di acquisizione	Criterio di valutazione secondo i principi del D.lgs 118/2011	Valore dell'immobile secondo i principi del D.lgs 118/2011 al 31/12/2019 (euro)	Valore dell'immobile secondo i principi del D.lgs 118/2011 al 31/12/2018 (euro)	Ente Gestore	Note
35853	TERRENI DEMANIALI	1.2.2.01.03.01.001	Demaniale	39	227	80	PG	UMBERTIDE		No	04/12/2009	TRASFERIMENTO A TITOLO GRATUITO	Valore catastale	78,00	78,00	PROVINCIA	
35852	TERRENI DEMANIALI	1.2.2.01.03.01.001	Demaniale	39	226	90	PG	UMBERTIDE		No	04/12/2009	TRASFERIMENTO A TITOLO GRATUITO	Valore catastale	0,00	0,00	PROVINCIA	
35867	TERRENI DEMANIALI	1.2.2.01.03.01.001	Demaniale	53	165	25	PG	UMBERTIDE		No	04/12/2009	TRASFERIMENTO A TITOLO GRATUITO	Valore catastale	14,63	14,63	PROVINCIA	
40584	TERRENI DEMANIALI	1.2.2.01.03.01.001	Demaniale	10	1181	150	PG	UMBERTIDE		No	24/07/2007	TRASFERIMENTO A TITOLO GRATUITO	Valore catastale	0,00	0,00	UMBRIA TPL E MOBILITA' S.p.A.	
35817	TERRENI DEMANIALI	1.2.2.01.03.01.001	Demaniale	103	1057	767	PG	UMBERTIDE		No	24/07/2007	TRASFERIMENTO A TITOLO GRATUITO	Valore catastale	0,00	0,00	UMBRIA TPL E MOBILITA' S.p.A.	
35761	TERRENI DEMANIALI	1.2.2.01.03.01.001	Demaniale	10	116	5.390	PG	UMBERTIDE		No	24/07/2007	TRASFERIMENTO A TITOLO GRATUITO	Valore catastale	0,00	0,00	UMBRIA TPL E MOBILITA' S.p.A.	
35798	TERRENI DEMANIALI	1.2.2.01.03.01.001	Demaniale	84	28	720	PG	UMBERTIDE		No	24/07/2007	TRASFERIMENTO A TITOLO GRATUITO	Valore catastale	0,00	0,00	UMBRIA TPL E MOBILITA' S.p.A.	
35723	TERRENI DEMANIALI	1.2.2.01.03.01.001	Demaniale	107	514	4.325	PG	UMBERTIDE		No	04/11/1999	ACQUISIZIONE	Valore catastale	544,38	544,38	AGENZIA FORESTALE REGIONALE	Il valore del bene è stato determinato con il criterio Valore Catastale in quanto non si conosce il valore di acquisizione
35756	TERRENI DEMANIALI	1.2.2.01.03.01.001	Demaniale	10	56	1.250	PG	UMBERTIDE		No	24/07/2007	TRASFERIMENTO A TITOLO GRATUITO	Valore catastale	0,00	0,00	UMBRIA TPL E MOBILITA' S.p.A.	
35829	TERRENI DEMANIALI	1.2.2.01.03.01.001	Demaniale	104	1051	318	PG	UMBERTIDE		No	09/07/2009	ACQUISIZIONE	Valore acquisizione	684,25	684,25	UMBRIA TPL E MOBILITA' S.p.A.	
35866	TERRENI DEMANIALI	1.2.2.01.03.01.001	Demaniale	53	164	28	PG	UMBERTIDE		No	04/12/2009	TRASFERIMENTO A TITOLO GRATUITO	Valore catastale	1,63	1,63	PROVINCIA	
35782	TERRENI DEMANIALI	1.2.2.01.03.01.001	Demaniale	59	301	7.170	PG	UMBERTIDE		No	24/07/2007	TRASFERIMENTO A TITOLO GRATUITO	Valore catastale	601,25	601,25	UMBRIA TPL E MOBILITA' S.p.A.	
35751	TERRENI DEMANIALI	1.2.2.01.03.01.001	Demaniale	9	17	950	PG	UMBERTIDE		No	24/07/2007	TRASFERIMENTO A TITOLO GRATUITO	Valore catastale	0,00	0,00	UMBRIA TPL E MOBILITA' S.p.A.	
40585	TERRENI DEMANIALI	1.2.2.01.03.01.001	Demaniale	9	1127	20	PG	UMBERTIDE		No	24/07/2007	TRASFERIMENTO A TITOLO GRATUITO	Valore catastale	0,00	0,00	UMBRIA TPL E MOBILITA' S.p.A.	
40586	TERRENI DEMANIALI	1.2.2.01.03.01.001	Demaniale	12	904	150	PG	UMBERTIDE		No	24/07/2007	TRASFERIMENTO A TITOLO GRATUITO	Valore catastale	87,75	87,75	UMBRIA TPL E MOBILITA' S.p.A.	
35808	TERRENI DEMANIALI	1.2.2.01.03.01.001	Demaniale	85	1555	38	PG	UMBERTIDE		No	24/07/2007	TRASFERIMENTO A TITOLO GRATUITO	Valore catastale	0,00	0,00	UMBRIA TPL E MOBILITA' S.p.A.	
40028	TERRENI DEMANIALI	1.2.2.01.03.01.001	Demaniale	124	1064	135	PG	UMBERTIDE		No	08/07/2013	ACQUISIZIONE	Valore catastale	136,50	136,50	UMBRIA TPL E MOBILITA' S.p.A.	Il valore del bene è stato determinato con il criterio Valore Catastale in quanto non si conosce il valore di acquisizione
35878	TERRENI DEMANIALI	1.2.2.01.03.01.001	Demaniale	104	1048	162	PG	UMBERTIDE		No	12/07/2010	ACQUISIZIONE	Valore catastale	162,50	162,50	UMBRIA TPL E MOBILITA' S.p.A.	Il valore del bene è stato determinato con il criterio Valore Catastale in quanto non si conosce il valore di acquisizione
35710	TERRENI DEMANIALI	1.2.2.01.03.01.001	Demaniale	107	20	240	PG	UMBERTIDE		No	04/11/1999	ACQUISIZIONE	Valore catastale	30,88	30,88	AGENZIA FORESTALE REGIONALE	Il valore del bene è stato determinato con il criterio Valore Catastale in quanto non si conosce il valore di acquisizione
35704	TERRENI DEMANIALI	1.2.2.01.03.01.001	Demaniale	94	522	5	PG	UMBERTIDE		No	04/11/1999	ACQUISIZIONE	Valore catastale	1,63	1,63	AGENZIA FORESTALE REGIONALE	Il valore del bene è stato determinato con il criterio Valore Catastale in quanto non si conosce il valore di acquisizione

PATRIMONIO IMMOBILIARE REGIONE UMBRIA
Prospetto Terreni al 31/12/2019

Sviluppumbria S.p.A.

Numero Identificativo (da sistema informativo)	Classificazione secondo il piano dei conti dello Stato Patrimoniale in base al D.lgs.118/2011 (Descrizione)	Classificazione secondo il piano dei conti dello Stato Patrimoniale in base al D.lgs.118/2011 (Codice)	Classificazione ai sensi del codice civile (demaniale,disponibile, indisponibile)	Foglio	Particella	Superficie mq	Provincia	Comune	Località	Bene soggetto ad ammortamento	Data di acquisizione	Modalità di acquisizione	Criterio di valutazione secondo i principi del D.lgs 118/2011	Valore dell'immobile secondo i principi del D.lgs 118/2011 al 31/12/2019 (euro)	Valore dell'immobile secondo i principi del D.lgs 118/2011 al 31/12/2018 (euro)	Ente Gestore	Note
35731	TERRENI DEMANIALI	1.2.2.01.03.01.001	Demaniale	107	527	215	PG	UMBERTIDE		No	04/11/1999	ACQUISIZIONE	Valore catastale	45,50	45,50	AGENZIA FORESTALE REGIONALE	Il valore del bene è stato determinato con il criterio Valore Catastale in quanto non si conosce il valore di acquisizione
35733	TERRENI DEMANIALI	1.2.2.01.03.01.001	Demaniale	107	530	2.030	PG	UMBERTIDE		No	04/11/1999	ACQUISIZIONE	Valore catastale	170,63	170,63	AGENZIA FORESTALE REGIONALE	Il valore del bene è stato determinato con il criterio Valore Catastale in quanto non si conosce il valore di acquisizione
35734	TERRENI DEMANIALI	1.2.2.01.03.01.001	Demaniale	107	532	205	PG	UMBERTIDE		No	04/11/1999	ACQUISIZIONE	Valore catastale	42,25	42,25	AGENZIA FORESTALE REGIONALE	Il valore del bene è stato determinato con il criterio Valore Catastale in quanto non si conosce il valore di acquisizione
35736	TERRENI DEMANIALI	1.2.2.01.03.01.001	Demaniale	108	19	780	PG	UMBERTIDE		No	04/11/1999	ACQUISIZIONE	Valore catastale	97,50	97,50	AGENZIA FORESTALE REGIONALE	Il valore del bene è stato determinato con il criterio Valore Catastale in quanto non si conosce il valore di acquisizione
35783	TERRENI DEMANIALI	1.2.2.01.03.01.001	Demaniale	59	2695	60	PG	UMBERTIDE		No	24/07/2007	TRASFERIMENTO A TITOLO GRATUITO	Valore catastale	0,00	0,00	UMBRIA TPL E MOBILITA' S.p.A.	
35784	TERRENI DEMANIALI	1.2.2.01.03.01.001	Demaniale	59	3129	10.404	PG	UMBERTIDE		No	24/07/2007	TRASFERIMENTO A TITOLO GRATUITO	Valore catastale	0,00	0,00	UMBRIA TPL E MOBILITA' S.p.A.	
35691	TERRENI DEMANIALI	1.2.2.01.03.01.001	Demaniale	94	69	50	PG	UMBERTIDE		No	04/11/1999	ACQUISIZIONE	Valore catastale	4,88	4,88	AGENZIA FORESTALE REGIONALE	Il valore del bene è stato determinato con il criterio Valore Catastale in quanto non si conosce il valore di acquisizione
35706	TERRENI DEMANIALI	1.2.2.01.03.01.001	Demaniale	94	524	380	PG	UMBERTIDE		No	04/11/1999	ACQUISIZIONE	Valore catastale	95,88	95,88	AGENZIA FORESTALE REGIONALE	Il valore del bene è stato determinato con il criterio Valore Catastale in quanto non si conosce il valore di acquisizione
35809	TERRENI DEMANIALI	1.2.2.01.03.01.001	Demaniale	85	1556	357	PG	UMBERTIDE		No	24/07/2007	TRASFERIMENTO A TITOLO GRATUITO	Valore catastale	0,00	0,00	UMBRIA TPL E MOBILITA' S.p.A.	
35811	TERRENI DEMANIALI	1.2.2.01.03.01.001	Demaniale	85	1558	56	PG	UMBERTIDE		No	24/07/2007	TRASFERIMENTO A TITOLO GRATUITO	Valore catastale	0,00	0,00	UMBRIA TPL E MOBILITA' S.p.A.	
35812	TERRENI DEMANIALI	1.2.2.01.03.01.001	Demaniale	85	1559	69	PG	UMBERTIDE		No	24/07/2007	TRASFERIMENTO A TITOLO GRATUITO	Valore catastale	0,00	0,00	UMBRIA TPL E MOBILITA' S.p.A.	
35813	TERRENI DEMANIALI	1.2.2.01.03.01.001	Demaniale	85	1560	12	PG	UMBERTIDE		No	24/07/2007	TRASFERIMENTO A TITOLO GRATUITO	Valore catastale	0,00	0,00	UMBRIA TPL E MOBILITA' S.p.A.	
35730	TERRENI DEMANIALI	1.2.2.01.03.01.001	Demaniale	107	525	690	PG	UMBERTIDE		No	04/11/1999	ACQUISIZIONE	Valore catastale	86,13	86,13	AGENZIA FORESTALE REGIONALE	Il valore del bene è stato determinato con il criterio Valore Catastale in quanto non si conosce il valore di acquisizione
35807	TERRENI DEMANIALI	1.2.2.01.03.01.001	Demaniale	85	1554	103	PG	UMBERTIDE		No	24/07/2007	TRASFERIMENTO A TITOLO GRATUITO	Valore catastale	0,00	0,00	UMBRIA TPL E MOBILITA' S.p.A.	
35713	TERRENI DEMANIALI	1.2.2.01.03.01.001	Demaniale	107	24	1.340	PG	UMBERTIDE		No	04/11/1999	ACQUISIZIONE	Valore catastale	112,13	112,13	AGENZIA FORESTALE REGIONALE	Il valore del bene è stato determinato con il criterio Valore Catastale in quanto non si conosce il valore di acquisizione
35830	TERRENI DEMANIALI	1.2.2.01.03.01.001	Demaniale	104	1052	1.967	PG	UMBERTIDE		No	09/07/2009	ACQUISIZIONE	Valore acquisizione	5.285,01	5.285,01	UMBRIA TPL E MOBILITA' S.p.A.	
35845	TERRENI DEMANIALI	1.2.2.01.03.01.001	Demaniale	37	100	400	PG	UMBERTIDE		No	04/12/2009	TRASFERIMENTO A TITOLO GRATUITO	Valore catastale	235,63	235,63	PROVINCIA	
40023	TERRENI DEMANIALI	1.2.2.01.03.01.001	Demaniale	124	1047	532	PG	UMBERTIDE		No	08/07/2013	ACQUISIZIONE	Valore catastale	536,25	536,25	UMBRIA TPL E MOBILITA' S.p.A.	Il valore del bene è stato determinato con il criterio Valore Catastale in quanto non si conosce il valore di acquisizione
35848	TERRENI DEMANIALI	1.2.2.01.03.01.001	Demaniale	39	203	35	PG	UMBERTIDE		No	04/12/2009	TRASFERIMENTO A TITOLO GRATUITO	Valore catastale	35,75	35,75	PROVINCIA	
35851	TERRENI DEMANIALI	1.2.2.01.03.01.001	Demaniale	39	206	130	PG	UMBERTIDE		No	04/12/2009	TRASFERIMENTO A TITOLO GRATUITO	Valore catastale	131,63	131,63	PROVINCIA	

PATRIMONIO IMMOBILIARE REGIONE UMBRIA
Prospetto Terreni al 31/12/2019

Sviluppumbria S.p.A.

Numero Identificativo (da sistema informativo)	Classificazione secondo il piano dei conti dello Stato Patrimoniale in base al D.lgs.118/2011 (Descrizione)	Classificazione secondo il piano dei conti dello Stato Patrimoniale in base al D.lgs.118/2011 (Codice)	Classificazione ai sensi del codice civile (demaniale,disponibile, indisponibile)	Foglio	Particella	Superficie mq	Provincia	Comune	Località	Bene soggetto ad ammortamento	Data di acquisizione	Modalità di acquisizione	Criterio di valutazione secondo i principi del D.lgs 118/2011	Valore dell'immobile secondo i principi del D.lgs 118/2011 al 31/12/2019 (euro)	Valore dell'immobile secondo i principi del D.lgs 118/2011 al 31/12/2018 (euro)	Ente Gestore	Note
35854	TERRENI DEMANIALI	1.2.2.01.03.01.001	Demaniale	40	82	190	PG	UMBERTIDE		No	04/12/2009	TRASFERIMENTO A TITOLO GRATUITO	Valore catastale	183,63	183,63	PROVINCIA	
35857	TERRENI DEMANIALI	1.2.2.01.03.01.001	Demaniale	40	85	350	PG	UMBERTIDE		No	04/12/2009	TRASFERIMENTO A TITOLO GRATUITO	Valore catastale	206,38	206,38	PROVINCIA	
35860	TERRENI DEMANIALI	1.2.2.01.03.01.001	Demaniale	53	155	10	PG	UMBERTIDE		No	04/12/2009	TRASFERIMENTO A TITOLO GRATUITO	Valore catastale	9,75	9,75	PROVINCIA	
35863	TERRENI DEMANIALI	1.2.2.01.03.01.001	Demaniale	53	161	450	PG	UMBERTIDE		No	04/12/2009	TRASFERIMENTO A TITOLO GRATUITO	Valore catastale	264,88	264,88	PROVINCIA	
35864	TERRENI DEMANIALI	1.2.2.01.03.01.001	Demaniale	53	162	18	PG	UMBERTIDE		No	04/12/2009	TRASFERIMENTO A TITOLO GRATUITO	Valore catastale	1,63	1,63	PROVINCIA	
41319	TERRENI DEMANIALI	1.2.2.01.03.01.001	Demaniale	151	1370	920	PG	UMBERTIDE		No	24/07/2007	TRASFERIMENTO A TITOLO GRATUITO		0,00	0,00	UMBRIA TPL E MOBILITA' S.p.A.	Aggiornamento catastale registrato anno 2019 - area urbana
40032	TERRENI DEMANIALI	1.2.2.01.03.01.001	Demaniale	151	1294	56	PG	UMBERTIDE		No	08/07/2013	ACQUISIZIONE	Valore catastale	0,00	0,00	UMBRIA TPL E MOBILITA' S.p.A.	Il valore del bene è stato determinato con il criterio Valore Catastale in quanto non si conosce il valore di acquisizione-Non è presente nessun valore in quanto la tipologia del bene non ha il reddito domenicale
40024	TERRENI DEMANIALI	1.2.2.01.03.01.001	Demaniale	124	1055	3.240	PG	UMBERTIDE		No	08/07/2013	ACQUISIZIONE	Valore catastale	1.902,88	1.902,88	UMBRIA TPL E MOBILITA' S.p.A.	Il valore del bene è stato determinato con il criterio Valore Catastale in quanto non si conosce il valore di acquisizione
40026	TERRENI DEMANIALI	1.2.2.01.03.01.001	Demaniale	124	1059	690	PG	UMBERTIDE		No	08/07/2013	ACQUISIZIONE	Valore catastale	1.332,50	1.332,50	UMBRIA TPL E MOBILITA' S.p.A.	Il valore del bene è stato determinato con il criterio Valore Catastale in quanto non si conosce il valore di acquisizione
40030	TERRENI DEMANIALI	1.2.2.01.03.01.001	Demaniale	151	1291	2	PG	UMBERTIDE		No	08/07/2013	ACQUISIZIONE	Valore catastale	0,00	0,00	UMBRIA TPL E MOBILITA' S.p.A.	Il valore del bene è stato determinato con il criterio Valore Catastale in quanto non si conosce il valore di acquisizione -Non presente nessun valore in quanto la tipologia del bene non ha il reddito domenicale
40031	TERRENI DEMANIALI	1.2.2.01.03.01.001	Demaniale	151	1293	22	PG	UMBERTIDE		No	08/07/2013	ACQUISIZIONE	Valore catastale	30,88	30,88	UMBRIA TPL E MOBILITA' S.p.A.	Il valore del bene è stato determinato con il criterio Valore Catastale in quanto non si conosce il valore di acquisizione
35765	TERRENI DEMANIALI	1.2.2.01.03.01.001	Demaniale	12	3	4.563	PG	UMBERTIDE		No	24/07/2007	TRASFERIMENTO A TITOLO GRATUITO	Valore catastale	0,00	0,00	UMBRIA TPL E MOBILITA' S.p.A.	
35840	TERRENI DEMANIALI	1.2.2.01.03.01.001	Demaniale	152	155	2.400	PG	UMBERTIDE		No	24/07/2007	TRASFERIMENTO A TITOLO GRATUITO	Valore catastale	0,00	0,00	UMBRIA TPL E MOBILITA' S.p.A.	
35869	TERRENI DEMANIALI	1.2.2.01.03.01.001	Demaniale	53	167	15	PG	UMBERTIDE		No	04/12/2009	TRASFERIMENTO A TITOLO GRATUITO	Valore catastale	1,63	1,63	PROVINCIA	
35874	TERRENI DEMANIALI	1.2.2.01.03.01.001	Demaniale	53	173	270	PG	UMBERTIDE		No	04/12/2009	TRASFERIMENTO A TITOLO GRATUITO	Valore catastale	271,38	271,38	PROVINCIA	
35780	TERRENI DEMANIALI	1.2.2.01.03.01.001	Demaniale	57	121	1.080	PG	UMBERTIDE		No	24/07/2007	TRASFERIMENTO A TITOLO GRATUITO	Valore catastale	0,00	0,00	UMBRIA TPL E MOBILITA' S.p.A.	
35816	TERRENI DEMANIALI	1.2.2.01.03.01.001	Demaniale	103	1056	1.193	PG	UMBERTIDE		No	24/07/2007	TRASFERIMENTO A TITOLO GRATUITO	Valore catastale	0,00	0,00	UMBRIA TPL E MOBILITA' S.p.A.	
35785	TERRENI DEMANIALI	1.2.2.01.03.01.001	Demaniale	72	15	8.190	PG	UMBERTIDE		No	24/07/2007	TRASFERIMENTO A TITOLO GRATUITO	Valore catastale	0,00	0,00	UMBRIA TPL E MOBILITA' S.p.A.	
35788	TERRENI DEMANIALI	1.2.2.01.03.01.001	Demaniale	73	312	81	PG	UMBERTIDE		No	24/07/2007	TRASFERIMENTO A TITOLO GRATUITO	Valore catastale	0,00	0,00	UMBRIA TPL E MOBILITA' S.p.A.	
35792	TERRENI DEMANIALI	1.2.2.01.03.01.001	Demaniale	73	342	150	PG	UMBERTIDE		No	24/07/2007	TRASFERIMENTO A TITOLO GRATUITO	Valore catastale	1,63	1,63	UMBRIA TPL E MOBILITA' S.p.A.	

PATRIMONIO IMMOBILIARE REGIONE UMBRIA
Prospetto Terreni al 31/12/2019

Sviluppumbria S.p.A.

Numero Identificativo (da sistema informativo)	Classificazione secondo il piano dei conti dello Stato Patrimoniale in base al D.lgs.118/2011 (Descrizione)	Classificazione secondo il piano dei conti dello Stato Patrimoniale in base al D.lgs.118/2011 (Codice)	Classificazione ai sensi del codice civile (demaniale,disponibile, indisponibile)	Foglio	Particella	Superficie mq	Provincia	Comune	Località	Bene soggetto ad ammortamento	Data di acquisizione	Modalità di acquisizione	Criterio di valutazione secondo i principi del D.lgs 118/2011	Valore dell'immobile secondo i principi del D.lgs 118/2011 al 31/12/2019 (euro)	Valore dell'immobile secondo i principi del D.lgs 118/2011 al 31/12/2018 (euro)	Ente Gestore	Note
35729	TERRENI DEMANIALI	1.2.2.01.03.01.001	Demaniale	107	524	160	PG	UMBERTIDE		No	04/11/1999	ACQUISIZIONE	Valore catastale	19,50	19,50	AGENZIA FORESTALE REGIONALE	Il valore del bene è stato determinato con il criterio Valore Catastale in quanto non si conosce il valore di acquisizione
35810	TERRENI DEMANIALI	1.2.2.01.03.01.001	Demaniale	85	1557	225	PG	UMBERTIDE		No	24/07/2007	TRASFERIMENTO A TITOLO GRATUITO	Valore catastale	0,00	0,00	UMBRIA TPL E MOBILITA' S.p.A.	
35739	TERRENI DEMANIALI	1.2.2.01.03.01.001	Demaniale	108	501	8.870	PG	UMBERTIDE		No	04/11/1999	ACQUISIZIONE	Valore catastale	968,50	968,50	AGENZIA FORESTALE REGIONALE	Il valore del bene è stato determinato con il criterio Valore Catastale in quanto non si conosce il valore di acquisizione
35762	TERRENI DEMANIALI	1.2.2.01.03.01.001	Demaniale	11	82	20	PG	UMBERTIDE		No	24/07/2007	TRASFERIMENTO A TITOLO GRATUITO	Valore catastale	0,00	0,00	UMBRIA TPL E MOBILITA' S.p.A.	
35806	TERRENI DEMANIALI	1.2.2.01.03.01.001	Demaniale	85	185	120	PG	UMBERTIDE		No	24/07/2007	TRASFERIMENTO A TITOLO GRATUITO	Valore catastale	0,00	0,00	UMBRIA TPL E MOBILITA' S.p.A.	
35698	TERRENI DEMANIALI	1.2.2.01.03.01.001	Demaniale	94	515	40	PG	UMBERTIDE		No	04/11/1999	ACQUISIZIONE	Valore catastale	8,13	8,13	AGENZIA FORESTALE REGIONALE	Il valore del bene è stato determinato con il criterio Valore Catastale in quanto non si conosce il valore di acquisizione
40582	TERRENI DEMANIALI	1.2.2.01.03.01.001	Demaniale	10	1178	90	PG	UMBERTIDE		No	24/07/2007	TRASFERIMENTO A TITOLO GRATUITO	Valore catastale	91,00	91,00	UMBRIA TPL E MOBILITA' S.p.A.	
35767	TERRENI DEMANIALI	1.2.2.01.03.01.001	Demaniale	12	177	440	PG	UMBERTIDE		No	24/07/2007	TRASFERIMENTO A TITOLO GRATUITO	Valore catastale	258,38	258,38	UMBRIA TPL E MOBILITA' S.p.A.	
40583	TERRENI DEMANIALI	1.2.2.01.03.01.001	Demaniale	10	1179	130	PG	UMBERTIDE		No	24/07/2007	TRASFERIMENTO A TITOLO GRATUITO	Valore catastale	0,00	0,00	UMBRIA TPL E MOBILITA' S.p.A.	
35774	TERRENI DEMANIALI	1.2.2.01.03.01.001	Demaniale	28	142	4.790	PG	UMBERTIDE		No	24/07/2007	TRASFERIMENTO A TITOLO GRATUITO	Valore catastale	0,00	0,00	UMBRIA TPL E MOBILITA' S.p.A.	
35771	TERRENI DEMANIALI	1.2.2.01.03.01.001	Demaniale	13	205	3.090	PG	UMBERTIDE		No	24/07/2007	TRASFERIMENTO A TITOLO GRATUITO	Valore catastale	0,00	0,00	UMBRIA TPL E MOBILITA' S.p.A.	
35773	TERRENI DEMANIALI	1.2.2.01.03.01.001	Demaniale	28	93	7.490	PG	UMBERTIDE		No	24/07/2007	TRASFERIMENTO A TITOLO GRATUITO	Valore catastale	0,00	0,00	UMBRIA TPL E MOBILITA' S.p.A.	
35775	TERRENI DEMANIALI	1.2.2.01.03.01.001	Demaniale	28	174	10.630	PG	UMBERTIDE		No	24/07/2007	TRASFERIMENTO A TITOLO GRATUITO	Valore catastale	0,00	0,00	UMBRIA TPL E MOBILITA' S.p.A.	
35776	TERRENI DEMANIALI	1.2.2.01.03.01.001	Demaniale	28	193	7.670	PG	UMBERTIDE		No	24/07/2007	TRASFERIMENTO A TITOLO GRATUITO	Valore catastale	965,25	965,25	UMBRIA TPL E MOBILITA' S.p.A.	
35779	TERRENI DEMANIALI	1.2.2.01.03.01.001	Demaniale	57	43	19.410	PG	UMBERTIDE		No	24/07/2007	TRASFERIMENTO A TITOLO GRATUITO	Valore catastale	0,00	0,00	UMBRIA TPL E MOBILITA' S.p.A.	
35839	TERRENI DEMANIALI	1.2.2.01.03.01.001	Demaniale	152	131	3.890	PG	UMBERTIDE		No	24/07/2007	TRASFERIMENTO A TITOLO GRATUITO	Valore catastale	0,00	0,00	UMBRIA TPL E MOBILITA' S.p.A.	
35841	TERRENI DEMANIALI	1.2.2.01.03.01.001	Demaniale	36	128	1.040	PG	UMBERTIDE		No	04/12/2009	TRASFERIMENTO A TITOLO GRATUITO	Valore catastale	611,00	611,00	PROVINCIA	
35711	TERRENI DEMANIALI	1.2.2.01.03.01.001	Demaniale	107	21	13.360	PG	UMBERTIDE		No	04/11/1999	ACQUISIZIONE	Valore catastale	3.363,75	3.363,75	AGENZIA FORESTALE REGIONALE	Il valore del bene è stato determinato con il criterio Valore Catastale in quanto non si conosce il valore di acquisizione
35716	TERRENI DEMANIALI	1.2.2.01.03.01.001	Demaniale	107	67	5.530	PG	UMBERTIDE		No	04/11/1999	ACQUISIZIONE	Valore catastale	277,88	277,88	AGENZIA FORESTALE REGIONALE	Il valore del bene è stato determinato con il criterio Valore Catastale in quanto non si conosce il valore di acquisizione
35815	TERRENI DEMANIALI	1.2.2.01.03.01.001	Demaniale	103	1055	3.271	PG	UMBERTIDE		No	24/07/2007	TRASFERIMENTO A TITOLO GRATUITO	Valore catastale	0,00	0,00	UMBRIA TPL E MOBILITA' S.p.A.	

PATRIMONIO IMMOBILIARE REGIONE UMBRIA
Prospetto Terreni al 31/12/2019

Sviluppumbria S.p.A.

Numero Identificativo (da sistema informativo)	Classificazione secondo il piano dei conti dello Stato Patrimoniale in base al D.lgs.118/2011 (Descrizione)	Classificazione secondo il piano dei conti dello Stato Patrimoniale in base al D.lgs.118/2011 (Codice)	Classificazione ai sensi del codice civile (demaniale,disponibile, indisponibile)	Foglio	Particella	Superficie mq	Provincia	Comune	Località	Bene soggetto ad ammortamento	Data di acquisizione	Modalità di acquisizione	Criterio di valutazione secondo i principi del D.lgs 118/2011	Valore dell'immobile secondo i principi del D.lgs 118/2011 al 31/12/2019 (euro)	Valore dell'immobile secondo i principi del D.lgs 118/2011 al 31/12/2018 (euro)	Ente Gestore	Note
35850	TERRENI DEMANIALI	1.2.2.01.03.01.001	Demaniale	39	205	170	PG	UMBERTIDE		No	04/12/2009	TRASFERIMENTO A TITOLO GRATUITO	Valore catastale	99,13	99,13	PROVINCIA	
35855	TERRENI DEMANIALI	1.2.2.01.03.01.001	Demaniale	40	83	210	PG	UMBERTIDE		No	04/12/2009	TRASFERIMENTO A TITOLO GRATUITO	Valore catastale	203,13	203,13	PROVINCIA	
35856	TERRENI DEMANIALI	1.2.2.01.03.01.001	Demaniale	40	84	540	PG	UMBERTIDE		No	04/12/2009	TRASFERIMENTO A TITOLO GRATUITO	Valore catastale	521,63	521,63	PROVINCIA	
35861	TERRENI DEMANIALI	1.2.2.01.03.01.001	Demaniale	53	156	380	PG	UMBERTIDE		No	04/12/2009	TRASFERIMENTO A TITOLO GRATUITO	Valore catastale	222,63	222,63	PROVINCIA	
35843	TERRENI DEMANIALI	1.2.2.01.03.01.001	Demaniale	36	135	400	PG	UMBERTIDE		No	04/12/2009	TRASFERIMENTO A TITOLO GRATUITO	Valore catastale	235,63	235,63	PROVINCIA	
35772	TERRENI DEMANIALI	1.2.2.01.03.01.001	Demaniale	13	221	1.700	PG	UMBERTIDE		No	24/07/2007	TRASFERIMENTO A TITOLO GRATUITO	Valore catastale	0,00	0,00	UMBRIA TPL E MOBILITA' S.p.A.	
35777	TERRENI DEMANIALI	1.2.2.01.03.01.001	Demaniale	56	52	3.860	PG	UMBERTIDE		No	24/07/2007	TRASFERIMENTO A TITOLO GRATUITO	Valore catastale	227,50	227,50	UMBRIA TPL E MOBILITA' S.p.A.	
35778	TERRENI DEMANIALI	1.2.2.01.03.01.001	Demaniale	56	80	480	PG	UMBERTIDE		No	24/07/2007	TRASFERIMENTO A TITOLO GRATUITO	Valore catastale	0,00	0,00	UMBRIA TPL E MOBILITA' S.p.A.	
35844	TERRENI DEMANIALI	1.2.2.01.03.01.001	Demaniale	36	138	140	PG	UMBERTIDE		No	04/12/2009	TRASFERIMENTO A TITOLO GRATUITO	Valore catastale	82,88	82,88	PROVINCIA	
35846	TERRENI DEMANIALI	1.2.2.01.03.01.001	Demaniale	37	101	60	PG	UMBERTIDE		No	04/12/2009	TRASFERIMENTO A TITOLO GRATUITO	Valore catastale	6,50	6,50	PROVINCIA	
35847	TERRENI DEMANIALI	1.2.2.01.03.01.001	Demaniale	37	102	100	PG	UMBERTIDE		No	04/12/2009	TRASFERIMENTO A TITOLO GRATUITO	Valore catastale	100,75	100,75	PROVINCIA	
35849	TERRENI DEMANIALI	1.2.2.01.03.01.001	Demaniale	39	204	80	PG	UMBERTIDE		No	04/12/2009	TRASFERIMENTO A TITOLO GRATUITO	Valore catastale	0,00	0,00	PROVINCIA	
35858	TERRENI DEMANIALI	1.2.2.01.03.01.001	Demaniale	40	86	450	PG	UMBERTIDE		No	04/12/2009	TRASFERIMENTO A TITOLO GRATUITO	Valore catastale	264,88	264,88	PROVINCIA	
35859	TERRENI DEMANIALI	1.2.2.01.03.01.001	Demaniale	41	307	20	PG	UMBERTIDE		No	04/12/2009	TRASFERIMENTO A TITOLO GRATUITO	Valore catastale	11,38	11,38	PROVINCIA	
35862	TERRENI DEMANIALI	1.2.2.01.03.01.001	Demaniale	53	160	220	PG	UMBERTIDE		No	04/12/2009	TRASFERIMENTO A TITOLO GRATUITO	Valore catastale	130,00	130,00	PROVINCIA	
35757	TERRENI DEMANIALI	1.2.2.01.03.01.001	Demaniale	10	67	610	PG	UMBERTIDE		No	24/07/2007	TRASFERIMENTO A TITOLO GRATUITO	Valore catastale	614,25	614,25	UMBRIA TPL E MOBILITA' S.p.A.	
35709	TERRENI DEMANIALI	1.2.2.01.03.01.001	Demaniale	107	19	500	PG	UMBERTIDE		No	04/11/1999	ACQUISIZIONE	Valore catastale	55,25	55,25	AGENZIA FORESTALE REGIONALE	Il valore del bene è stato determinato con il criterio Valore Catastale in quanto non si conosce il valore di acquisizione
35712	TERRENI DEMANIALI	1.2.2.01.03.01.001	Demaniale	107	23	100	PG	UMBERTIDE		No	04/11/1999	ACQUISIZIONE	Valore catastale	13,00	13,00	AGENZIA FORESTALE REGIONALE	Il valore del bene è stato determinato con il criterio Valore Catastale in quanto non si conosce il valore di acquisizione
35714	TERRENI DEMANIALI	1.2.2.01.03.01.001	Demaniale	107	42	1.330	PG	UMBERTIDE		No	04/11/1999	ACQUISIZIONE	Valore catastale	144,63	144,63	AGENZIA FORESTALE REGIONALE	Il valore del bene è stato determinato con il criterio Valore Catastale in quanto non si conosce il valore di acquisizione
35715	TERRENI DEMANIALI	1.2.2.01.03.01.001	Demaniale	107	43	60	PG	UMBERTIDE		No	04/11/1999	ACQUISIZIONE	Valore catastale	3,25	3,25	AGENZIA FORESTALE REGIONALE	Il valore del bene è stato determinato con il criterio Valore Catastale in quanto non si conosce il valore di acquisizione

PATRIMONIO IMMOBILIARE REGIONE UMBRIA
Prospetto Terreni al 31/12/2019

Sviluppumbria S.p.A.

Numero Identificativo (da sistema informativo)	Classificazione secondo il piano dei conti dello Stato Patrimoniale in base al D.lgs.118/2011 (Descrizione)	Classificazione secondo il piano dei conti dello Stato Patrimoniale in base al D.lgs.118/2011 (Codice)	Classificazione ai sensi del codice civile (demaniale,disponibile, indisponibile)	Foglio	Particella	Superficie mq	Provincia	Comune	Località	Bene soggetto ad ammortamento	Data di acquisizione	Modalità di acquisizione	Criterio di valutazione secondo i principi del D.lgs 118/2011	Valore dell'immobile secondo i principi del D.lgs 118/2011 al 31/12/2019 (euro)	Valore dell'immobile secondo i principi del D.lgs 118/2011 al 31/12/2018 (euro)	Ente Gestore	Note
35759	TERRENI DEMANIALI	1.2.2.01.03.01.001	Demaniale	10	76	1.920	PG	UMBERTIDE		No	24/07/2007	TRASFERIMENTO A TITOLO GRATUITO	Valore catastale	0,00	0,00	UMBRIA TPL E MOBILITA' S.p.A.	
35763	TERRENI DEMANIALI	1.2.2.01.03.01.001	Demaniale	11	83	5.240	PG	UMBERTIDE		No	24/07/2007	TRASFERIMENTO A TITOLO GRATUITO	Valore catastale	703,63	703,63	UMBRIA TPL E MOBILITA' S.p.A.	
35768	TERRENI DEMANIALI	1.2.2.01.03.01.001	Demaniale	13	56	600	PG	UMBERTIDE		No	24/07/2007	TRASFERIMENTO A TITOLO GRATUITO	Valore catastale	0,00	0,00	UMBRIA TPL E MOBILITA' S.p.A.	
35824	TERRENI DEMANIALI	1.2.2.01.03.01.001	Demaniale	103	1078	266	PG	UMBERTIDE		No	09/07/2009	ACQUISIZIONE	Valore acquisizione	617,96	617,96	UMBRIA TPL E MOBILITA' S.p.A.	
35825	TERRENI DEMANIALI	1.2.2.01.03.01.001	Demaniale	103	1080	222	PG	UMBERTIDE		No	09/07/2009	ACQUISIZIONE	Valore acquisizione	515,74	515,74	UMBRIA TPL E MOBILITA' S.p.A.	
35800	TERRENI DEMANIALI	1.2.2.01.03.01.001	Demaniale	84	142	100	PG	UMBERTIDE		No	24/07/2007	TRASFERIMENTO A TITOLO GRATUITO	Valore catastale	0,00	0,00	UMBRIA TPL E MOBILITA' S.p.A.	
35838	TERRENI DEMANIALI	1.2.2.01.03.01.001	Demaniale	151	193	550	PG	UMBERTIDE		No	24/07/2007	TRASFERIMENTO A TITOLO GRATUITO	Valore catastale	0,00	0,00	UMBRIA TPL E MOBILITA' S.p.A.	
35787	TERRENI DEMANIALI	1.2.2.01.03.01.001	Demaniale	72	18	2.300	PG	UMBERTIDE		No	24/07/2007	TRASFERIMENTO A TITOLO GRATUITO	Valore catastale	0,00	0,00	UMBRIA TPL E MOBILITA' S.p.A.	
35820	TERRENI DEMANIALI	1.2.2.01.03.01.001	Demaniale	103	1060	48	PG	UMBERTIDE		No	24/07/2007	TRASFERIMENTO A TITOLO GRATUITO	Valore catastale	0,00	0,00	UMBRIA TPL E MOBILITA' S.p.A.	
35821	TERRENI DEMANIALI	1.2.2.01.03.01.001	Demaniale	103	1061	1	PG	UMBERTIDE		No	24/07/2007	TRASFERIMENTO A TITOLO GRATUITO	Valore catastale	0,00	0,00	UMBRIA TPL E MOBILITA' S.p.A.	
35823	TERRENI DEMANIALI	1.2.2.01.03.01.001	Demaniale	103	1063	22	PG	UMBERTIDE		No	24/07/2007	TRASFERIMENTO A TITOLO GRATUITO	Valore catastale	0,00	0,00	UMBRIA TPL E MOBILITA' S.p.A.	
35789	TERRENI DEMANIALI	1.2.2.01.03.01.001	Demaniale	73	313	410	PG	UMBERTIDE		No	24/07/2007	TRASFERIMENTO A TITOLO GRATUITO	Valore catastale	0,00	0,00	UMBRIA TPL E MOBILITA' S.p.A.	
35790	TERRENI DEMANIALI	1.2.2.01.03.01.001	Demaniale	73	314	350	PG	UMBERTIDE		No	24/07/2007	TRASFERIMENTO A TITOLO GRATUITO	Valore catastale	0,00	0,00	UMBRIA TPL E MOBILITA' S.p.A.	
35791	TERRENI DEMANIALI	1.2.2.01.03.01.001	Demaniale	73	341	120	PG	UMBERTIDE		No	24/07/2007	TRASFERIMENTO A TITOLO GRATUITO	Valore catastale	0,00	0,00	UMBRIA TPL E MOBILITA' S.p.A.	
35796	TERRENI DEMANIALI	1.2.2.01.03.01.001	Demaniale	74	207	80	PG	UMBERTIDE		No	24/07/2007	TRASFERIMENTO A TITOLO GRATUITO	Valore catastale	0,00	0,00	UMBRIA TPL E MOBILITA' S.p.A.	
35797	TERRENI DEMANIALI	1.2.2.01.03.01.001	Demaniale	74	208	250	PG	UMBERTIDE		No	24/07/2007	TRASFERIMENTO A TITOLO GRATUITO	Valore catastale	0,00	0,00	UMBRIA TPL E MOBILITA' S.p.A.	
35694	TERRENI DEMANIALI	1.2.2.01.03.01.001	Demaniale	94	510	130	PG	UMBERTIDE		No	04/11/1999	ACQUISIZIONE	Valore catastale	32,50	32,50	AGENZIA FORESTALE REGIONALE	Il valore del bene è stato determinato con il criterio Valore Catastale in quanto non si conosce il valore di acquisizione
35697	TERRENI DEMANIALI	1.2.2.01.03.01.001	Demaniale	94	514	990	PG	UMBERTIDE		No	04/11/1999	ACQUISIZIONE	Valore catastale	208,00	208,00	AGENZIA FORESTALE REGIONALE	Il valore del bene è stato determinato con il criterio Valore Catastale in quanto non si conosce il valore di acquisizione
35699	TERRENI DEMANIALI	1.2.2.01.03.01.001	Demaniale	94	516	570	PG	UMBERTIDE		No	04/11/1999	ACQUISIZIONE	Valore catastale	120,25	120,25	AGENZIA FORESTALE REGIONALE	Il valore del bene è stato determinato con il criterio Valore Catastale in quanto non si conosce il valore di acquisizione
35701	TERRENI DEMANIALI	1.2.2.01.03.01.001	Demaniale	94	518	55	PG	UMBERTIDE		No	04/11/1999	ACQUISIZIONE	Valore catastale	11,38	11,38	AGENZIA FORESTALE REGIONALE	Il valore del bene è stato determinato con il criterio Valore Catastale in quanto non si conosce il valore di acquisizione

PATRIMONIO IMMOBILIARE REGIONE UMBRIA
Prospetto Terreni al 31/12/2019

Sviluppumbria S.p.A.

Numero Identificativo (da sistema informativo)	Classificazione secondo il piano dei conti dello Stato Patrimoniale in base al D.lgs.118/2011 (Descrizione)	Classificazione secondo il piano dei conti dello Stato Patrimoniale in base al D.lgs.118/2011 (Codice)	Classificazione ai sensi del codice civile (demaniale,disponibile, indisponibile)	Foglio	Particella	Superficie mq	Provincia	Comune	Località	Bene soggetto ad ammortamento	Data di acquisizione	Modalità di acquisizione	Criterio di valutazione secondo i principi del D.lgs 118/2011	Valore dell'immobile secondo i principi del D.lgs 118/2011 al 31/12/2019 (euro)	Valore dell'immobile secondo i principi del D.lgs 118/2011 al 31/12/2018 (euro)	Ente Gestore	Note
35702	TERRENI DEMANIALI	1.2.2.01.03.01.001	Demaniale	94	519	260	PG	UMBERTIDE		No	04/11/1999	ACQUISIZIONE	Valore catastale	55,25	55,25	AGENZIA FORESTALE REGIONALE	Il valore del bene è stato determinato con il criterio Valore Catastale in quanto non si conosce il valore di acquisizione
35831	TERRENI DEMANIALI	1.2.2.01.03.01.001	Demaniale	104	1067	33	PG	UMBERTIDE		No	09/07/2009	ACQUISIZIONE	Valore acquisizione	88,66	88,66	UMBRIA TPL E MOBILITA' S.p.A.	
35832	TERRENI DEMANIALI	1.2.2.01.03.01.001	Demaniale	124	2	690	PG	UMBERTIDE		No	24/07/2007	TRASFERIMENTO A TITOLO GRATUITO	Valore catastale	0,00	0,00	UMBRIA TPL E MOBILITA' S.p.A.	
35835	TERRENI DEMANIALI	1.2.2.01.03.01.001	Demaniale	151	75	420	PG	UMBERTIDE		No	24/07/2007	TRASFERIMENTO A TITOLO GRATUITO	Valore catastale	599,63	599,63	UMBRIA TPL E MOBILITA' S.p.A.	
35837	TERRENI DEMANIALI	1.2.2.01.03.01.001	Demaniale	151	192	930	PG	UMBERTIDE		No	24/07/2007	TRASFERIMENTO A TITOLO GRATUITO	Valore catastale	0,00	0,00	UMBRIA TPL E MOBILITA' S.p.A.	
35842	TERRENI DEMANIALI	1.2.2.01.03.01.001	Demaniale	36	132	300	PG	UMBERTIDE		No	04/12/2009	TRASFERIMENTO A TITOLO GRATUITO	Valore catastale	175,50	175,50	PROVINCIA	
35818	TERRENI DEMANIALI	1.2.2.01.03.01.001	Demaniale	103	1058	394	PG	UMBERTIDE		No	24/07/2007	TRASFERIMENTO A TITOLO GRATUITO	Valore catastale	0,00	0,00	UMBRIA TPL E MOBILITA' S.p.A.	
35708	TERRENI DEMANIALI	1.2.2.01.03.01.001	Demaniale	94	526	80	PG	UMBERTIDE		No	04/11/1999	ACQUISIZIONE	Valore catastale	19,50	19,50	AGENZIA FORESTALE REGIONALE	Il valore del bene è stato determinato con il criterio Valore Catastale in quanto non si conosce il valore di acquisizione
35881	TERRENI DEMANIALI	1.2.2.01.03.01.001	Demaniale	103	1091	22	PG	UMBERTIDE		No	12/07/2010	ACQUISIZIONE	Valore catastale	1,63	1,63	UMBRIA TPL E MOBILITA' S.p.A.	Il valore del bene è stato determinato con il criterio Valore Catastale in quanto non si conosce il valore di acquisizione
35738	TERRENI DEMANIALI	1.2.2.01.03.01.001	Demaniale	108	43	440	PG	UMBERTIDE		No	04/11/1999	ACQUISIZIONE	Valore catastale	37,38	37,38	AGENZIA FORESTALE REGIONALE	Il valore del bene è stato determinato con il criterio Valore Catastale in quanto non si conosce il valore di acquisizione
35865	TERRENI DEMANIALI	1.2.2.01.03.01.001	Demaniale	53	163	70	PG	UMBERTIDE		No	04/12/2009	TRASFERIMENTO A TITOLO GRATUITO	Valore catastale	69,88	69,88	PROVINCIA	
35828	TERRENI DEMANIALI	1.2.2.01.03.01.001	Demaniale	104	1050	155	PG	UMBERTIDE		No	09/07/2009	ACQUISIZIONE	Valore acquisizione	333,52	333,52	UMBRIA TPL E MOBILITA' S.p.A.	
35721	TERRENI DEMANIALI	1.2.2.01.03.01.001	Demaniale	107	511	3.410	PG	UMBERTIDE		No	04/11/1999	ACQUISIZIONE	Valore catastale	429,00	429,00	AGENZIA FORESTALE REGIONALE	Il valore del bene è stato determinato con il criterio Valore Catastale in quanto non si conosce il valore di acquisizione
35725	TERRENI DEMANIALI	1.2.2.01.03.01.001	Demaniale	107	518	400	PG	UMBERTIDE		No	04/11/1999	ACQUISIZIONE	Valore catastale	84,50	84,50	AGENZIA FORESTALE REGIONALE	Il valore del bene è stato determinato con il criterio Valore Catastale in quanto non si conosce il valore di acquisizione
35726	TERRENI DEMANIALI	1.2.2.01.03.01.001	Demaniale	107	519	1.200	PG	UMBERTIDE		No	04/11/1999	ACQUISIZIONE	Valore catastale	251,88	251,88	AGENZIA FORESTALE REGIONALE	Il valore del bene è stato determinato con il criterio Valore Catastale in quanto non si conosce il valore di acquisizione
35717	TERRENI DEMANIALI	1.2.2.01.03.01.001	Demaniale	107	68	930	PG	UMBERTIDE		No	04/11/1999	ACQUISIZIONE	Valore catastale	117,00	117,00	AGENZIA FORESTALE REGIONALE	Il valore del bene è stato determinato con il criterio Valore Catastale in quanto non si conosce il valore di acquisizione
35719	TERRENI DEMANIALI	1.2.2.01.03.01.001	Demaniale	107	509	180	PG	UMBERTIDE		No	04/11/1999	ACQUISIZIONE	Valore catastale	14,63	14,63	AGENZIA FORESTALE REGIONALE	Il valore del bene è stato determinato con il criterio Valore Catastale in quanto non si conosce il valore di acquisizione
35746	TERRENI DEMANIALI	1.2.2.01.03.01.001	Demaniale	2	148	2.480	PG	UMBERTIDE		No	24/07/2007	TRASFERIMENTO A TITOLO GRATUITO	Valore catastale	0,00	0,00	UMBRIA TPL E MOBILITA' S.p.A.	
35748	TERRENI DEMANIALI	1.2.2.01.03.01.001	Demaniale	3	31	2.130	PG	UMBERTIDE		No	24/07/2007	TRASFERIMENTO A TITOLO GRATUITO	Valore catastale	0,00	0,00	UMBRIA TPL E MOBILITA' S.p.A.	
35752	TERRENI DEMANIALI	1.2.2.01.03.01.001	Demaniale	9	21	320	PG	UMBERTIDE		No	24/07/2007	TRASFERIMENTO A TITOLO GRATUITO	Valore catastale	0,00	0,00	UMBRIA TPL E MOBILITA' S.p.A.	

PATRIMONIO IMMOBILIARE REGIONE UMBRIA
Prospetto Terreni al 31/12/2019

Sviluppumbria S.p.A.

Numero Identificativo (da sistema informativo)	Classificazione secondo il piano dei conti dello Stato Patrimoniale in base al D.lgs.118/2011 (Descrizione)	Classificazione secondo il piano dei conti dello Stato Patrimoniale in base al D.lgs.118/2011 (Codice)	Classificazione ai sensi del codice civile (demaniale,disponibile, indisponibile)	Foglio	Particella	Superficie mq	Provincia	Comune	Località	Bene soggetto ad ammortamento	Data di acquisizione	Modalità di acquisizione	Criterio di valutazione secondo i principi del D.lgs 118/2011	Valore dell'immobile secondo i principi del D.lgs 118/2011 al 31/12/2019 (euro)	Valore dell'immobile secondo i principi del D.lgs 118/2011 al 31/12/2018 (euro)	Ente Gestore	Note
35753	TERRENI DEMANIALI	1.2.2.01.03.01.001	Demaniale	10	43	60	PG	UMBERTIDE		No	24/07/2007	TRASFERIMENTO A TITOLO GRATUITO	Valore catastale	0,00	0,00	UMBRIA TPL E MOBILITA' S.p.A.	
35754	TERRENI DEMANIALI	1.2.2.01.03.01.001	Demaniale	10	52	70	PG	UMBERTIDE		No	24/07/2007	TRASFERIMENTO A TITOLO GRATUITO	Valore catastale	69,88	69,88	UMBRIA TPL E MOBILITA' S.p.A.	
35870	TERRENI DEMANIALI	1.2.2.01.03.01.001	Demaniale	53	168	230	PG	UMBERTIDE		No	04/12/2009	TRASFERIMENTO A TITOLO GRATUITO	Valore catastale	232,38	232,38	PROVINCIA	
35871	TERRENI DEMANIALI	1.2.2.01.03.01.001	Demaniale	53	169	50	PG	UMBERTIDE		No	04/12/2009	TRASFERIMENTO A TITOLO GRATUITO	Valore catastale	50,38	50,38	PROVINCIA	
35873	TERRENI DEMANIALI	1.2.2.01.03.01.001	Demaniale	53	172	320	PG	UMBERTIDE		No	04/12/2009	TRASFERIMENTO A TITOLO GRATUITO	Valore catastale	321,75	321,75	PROVINCIA	
35875	TERRENI DEMANIALI	1.2.2.01.03.01.001	Demaniale	53	174	30	PG	UMBERTIDE		No	04/12/2009	TRASFERIMENTO A TITOLO GRATUITO	Valore catastale	1,63	1,63	PROVINCIA	
35880	TERRENI DEMANIALI	1.2.2.01.03.01.001	Demaniale	103	1088	45	PG	UMBERTIDE		No	12/07/2010	ACQUISIZIONE	Valore catastale	45,50	45,50	UMBRIA TPL E MOBILITA' S.p.A.	Il valore del bene è stato determinato con il criterio Valore Catastale in quanto non si conosce il valore di acquisizione
35703	TERRENI DEMANIALI	1.2.2.01.03.01.001	Demaniale	94	521	2.400	PG	UMBERTIDE		No	04/11/1999	ACQUISIZIONE	Valore catastale	201,50	201,50	AGENZIA FORESTALE REGIONALE	Il valore del bene è stato determinato con il criterio Valore Catastale in quanto non si conosce il valore di acquisizione
36057	TERRENI DEMANIALI	1.2.2.01.03.01.001	Demaniale	62	105	2.000	PG	VALFABBRICA		No	13/11/2009	TRASFERIMENTO A TITOLO GRATUITO	Valore catastale	235,63	235,63	PROVINCIA	
36089	TERRENI DEMANIALI	1.2.2.01.03.01.001	Demaniale	77	72	1.340	PG	VALFABBRICA		No	13/11/2009	TRASFERIMENTO A TITOLO GRATUITO	Valore catastale	338,00	338,00	PROVINCIA	
36077	TERRENI DEMANIALI	1.2.2.01.03.01.001	Demaniale	77	60	100	PG	VALFABBRICA		No	13/11/2009	TRASFERIMENTO A TITOLO GRATUITO	Valore catastale	8,13	8,13	PROVINCIA	
36078	TERRENI DEMANIALI	1.2.2.01.03.01.001	Demaniale	77	61	600	PG	VALFABBRICA		No	13/11/2009	TRASFERIMENTO A TITOLO GRATUITO	Valore catastale	125,13	125,13	PROVINCIA	
36081	TERRENI DEMANIALI	1.2.2.01.03.01.001	Demaniale	77	64	16	PG	VALFABBRICA		No	13/11/2009	TRASFERIMENTO A TITOLO GRATUITO	Valore catastale	1,63	1,63	PROVINCIA	
36062	TERRENI DEMANIALI	1.2.2.01.03.01.001	Demaniale	62	118	880	PG	VALFABBRICA		No	13/11/2009	TRASFERIMENTO A TITOLO GRATUITO	Valore catastale	104,00	104,00	PROVINCIA	
36065	TERRENI DEMANIALI	1.2.2.01.03.01.001	Demaniale	76	44	10	PG	VALFABBRICA		No	13/11/2009	TRASFERIMENTO A TITOLO GRATUITO	Valore catastale	3,25	3,25	PROVINCIA	
36068	TERRENI DEMANIALI	1.2.2.01.03.01.001	Demaniale	76	47	100	PG	VALFABBRICA		No	13/11/2009	TRASFERIMENTO A TITOLO GRATUITO	Valore catastale	24,38	24,38	PROVINCIA	
36069	TERRENI DEMANIALI	1.2.2.01.03.01.001	Demaniale	76	48	300	PG	VALFABBRICA		No	13/11/2009	TRASFERIMENTO A TITOLO GRATUITO	Valore catastale	0,00	0,00	PROVINCIA	
36072	TERRENI DEMANIALI	1.2.2.01.03.01.001	Demaniale	76	51	10	PG	VALFABBRICA		No	13/11/2009	TRASFERIMENTO A TITOLO GRATUITO	Valore catastale	3,25	3,25	PROVINCIA	
36073	TERRENI DEMANIALI	1.2.2.01.03.01.001	Demaniale	76	52	300	PG	VALFABBRICA		No	13/11/2009	TRASFERIMENTO A TITOLO GRATUITO	Valore catastale	22,75	22,75	PROVINCIA	
36086	TERRENI DEMANIALI	1.2.2.01.03.01.001	Demaniale	77	69	1.140	PG	VALFABBRICA		No	13/11/2009	TRASFERIMENTO A TITOLO GRATUITO	Valore catastale	95,88	95,88	PROVINCIA	

PATRIMONIO IMMOBILIARE REGIONE UMBRIA
Prospetto Terreni al 31/12/2019

Sviluppumbria S.p.A.

Numero Identificativo (da sistema informativo)	Classificazione secondo il piano dei conti dello Stato Patrimoniale in base al D.lgs.118/2011 (Descrizione)	Classificazione secondo il piano dei conti dello Stato Patrimoniale in base al D.lgs.118/2011 (Codice)	Classificazione ai sensi del codice civile (demaniale,disponibile, indisponibile)	Foglio	Particella	Superficie mq	Provincia	Comune	Località	Bene soggetto ad ammortamento	Data di acquisizione	Modalità di acquisizione	Criterio di valutazione secondo i principi del D.lgs 118/2011	Valore dell'immobile secondo i principi del D.lgs 118/2011 al 31/12/2019 (euro)	Valore dell'immobile secondo i principi del D.lgs 118/2011 al 31/12/2018 (euro)	Ente Gestore	Note
36074	TERRENI DEMANIALI	1.2.2.01.03.01.001	Demaniale	76	53	20	PG	VALFABBRICA		No	13/11/2009	TRASFERIMENTO A TITOLO GRATUITO	Valore catastale	3,25	3,25	PROVINCIA	
36076	TERRENI DEMANIALI	1.2.2.01.03.01.001	Demaniale	77	46	150	PG	VALFABBRICA		No	13/11/2009	TRASFERIMENTO A TITOLO GRATUITO	Valore catastale	50,38	50,38	PROVINCIA	
36079	TERRENI DEMANIALI	1.2.2.01.03.01.001	Demaniale	77	62	40	PG	VALFABBRICA		No	13/11/2009	TRASFERIMENTO A TITOLO GRATUITO	Valore catastale	9,75	9,75	PROVINCIA	
36087	TERRENI DEMANIALI	1.2.2.01.03.01.001	Demaniale	77	70	280	PG	VALFABBRICA		No	13/11/2009	TRASFERIMENTO A TITOLO GRATUITO	Valore catastale	22,75	22,75	PROVINCIA	
36066	TERRENI DEMANIALI	1.2.2.01.03.01.001	Demaniale	76	45	320	PG	VALFABBRICA		No	13/11/2009	TRASFERIMENTO A TITOLO GRATUITO	Valore catastale	81,25	81,25	PROVINCIA	
36067	TERRENI DEMANIALI	1.2.2.01.03.01.001	Demaniale	76	46	2.110	PG	VALFABBRICA		No	13/11/2009	TRASFERIMENTO A TITOLO GRATUITO	Valore catastale	531,38	531,38	PROVINCIA	
36064	TERRENI DEMANIALI	1.2.2.01.03.01.001	Demaniale	62	120	1.920	PG	VALFABBRICA		No	13/11/2009	TRASFERIMENTO A TITOLO GRATUITO	Valore catastale	482,63	482,63	PROVINCIA	
36058	TERRENI DEMANIALI	1.2.2.01.03.01.001	Demaniale	62	106	2.440	PG	VALFABBRICA		No	13/11/2009	TRASFERIMENTO A TITOLO GRATUITO	Valore catastale	614,25	614,25	PROVINCIA	
36060	TERRENI DEMANIALI	1.2.2.01.03.01.001	Demaniale	62	108	80	PG	VALFABBRICA		No	13/11/2009	TRASFERIMENTO A TITOLO GRATUITO	Valore catastale	0,00	0,00	PROVINCIA	
36061	TERRENI DEMANIALI	1.2.2.01.03.01.001	Demaniale	62	109	1.420	PG	VALFABBRICA		No	13/11/2009	TRASFERIMENTO A TITOLO GRATUITO	Valore catastale	357,50	357,50	PROVINCIA	
36070	TERRENI DEMANIALI	1.2.2.01.03.01.001	Demaniale	76	49	180	PG	VALFABBRICA		No	13/11/2009	TRASFERIMENTO A TITOLO GRATUITO	Valore catastale	53,63	53,63	PROVINCIA	
36071	TERRENI DEMANIALI	1.2.2.01.03.01.001	Demaniale	76	50	1.840	PG	VALFABBRICA		No	13/11/2009	TRASFERIMENTO A TITOLO GRATUITO	Valore catastale	463,13	463,13	PROVINCIA	
36075	TERRENI DEMANIALI	1.2.2.01.03.01.001	Demaniale	77	45	110	PG	VALFABBRICA		No	13/11/2009	TRASFERIMENTO A TITOLO GRATUITO	Valore catastale	0,00	0,00	PROVINCIA	
36084	TERRENI DEMANIALI	1.2.2.01.03.01.001	Demaniale	77	67	1.360	PG	VALFABBRICA		No	13/11/2009	TRASFERIMENTO A TITOLO GRATUITO	Valore catastale	193,38	193,38	PROVINCIA	
36085	TERRENI DEMANIALI	1.2.2.01.03.01.001	Demaniale	77	68	940	PG	VALFABBRICA		No	13/11/2009	TRASFERIMENTO A TITOLO GRATUITO	Valore catastale	237,25	237,25	PROVINCIA	
36088	TERRENI DEMANIALI	1.2.2.01.03.01.001	Demaniale	77	71	1.340	PG	VALFABBRICA		No	13/11/2009	TRASFERIMENTO A TITOLO GRATUITO	Valore catastale	338,00	338,00	PROVINCIA	
36090	TERRENI DEMANIALI	1.2.2.01.03.01.001	Demaniale	77	73	330	PG	VALFABBRICA		No	13/11/2009	TRASFERIMENTO A TITOLO GRATUITO	Valore catastale	27,63	27,63	PROVINCIA	
36082	TERRENI DEMANIALI	1.2.2.01.03.01.001	Demaniale	77	65	170	PG	VALFABBRICA		No	13/11/2009	TRASFERIMENTO A TITOLO GRATUITO	Valore catastale	14,63	14,63	PROVINCIA	
36083	TERRENI DEMANIALI	1.2.2.01.03.01.001	Demaniale	77	66	2.820	PG	VALFABBRICA		No	13/11/2009	TRASFERIMENTO A TITOLO GRATUITO	Valore catastale	591,50	591,50	PROVINCIA	
36080	TERRENI DEMANIALI	1.2.2.01.03.01.001	Demaniale	77	63	320	PG	VALFABBRICA		No	13/11/2009	TRASFERIMENTO A TITOLO GRATUITO	Valore catastale	27,63	27,63	PROVINCIA	

PATRIMONIO IMMOBILIARE REGIONE UMBRIA
Prospetto Terreni al 31/12/2019

Sviluppumbria S.p.A.

Numero Identificativo (da sistema informativo)	Classificazione secondo il piano dei conti dello Stato Patrimoniale in base al D.lgs.118/2011 (Descrizione)	Classificazione secondo il piano dei conti dello Stato Patrimoniale in base al D.lgs.118/2011 (Codice)	Classificazione ai sensi del codice civile (demaniale,disponibile, indisponibile)	Foglio	Particella	Superficie mq	Provincia	Comune	Località	Bene soggetto ad ammortamento	Data di acquisizione	Modalità di acquisizione	Criterio di valutazione secondo i principi del D.lgs 118/2011	Valore dell'immobile secondo i principi del D.lgs 118/2011 al 31/12/2019 (euro)	Valore dell'immobile secondo i principi del D.lgs 118/2011 al 31/12/2018 (euro)	Ente Gestore	Note
36063	TERRENI DEMANIALI	1.2.2.01.03.01.001	Demaniale	62	119	4.600	PG	VALFABBRICA		No	13/11/2009	TRASFERIMENTO A TITOLO GRATUITO	Valore catastale	541,13	541,13	PROVINCIA	
36059	TERRENI DEMANIALI	1.2.2.01.03.01.001	Demaniale	62	107	240	PG	VALFABBRICA		No	13/11/2009	TRASFERIMENTO A TITOLO GRATUITO	Valore catastale	60,13	60,13	PROVINCIA	
41137	TERRENI DEMANIALI	1.2.2.01.03.01.001	Demaniale	14	308	780	PG	VALFABBRICA	SS 318	No	01/10/2018	TRASFERIMENTO A TITOLO GRATUITO	Valore catastale	261,63	261,63	PROVINCIA	Trasferimento dal Demanio dello Stato in attuazione al DPCM del 20/02/2018, Verbale sottoscritto in data 20/09/2018
41138	TERRENI DEMANIALI	1.2.2.01.03.01.001	Demaniale	14	307	980	PG	VALFABBRICA	S.S. n. 318	No	01/10/2018	TRASFERIMENTO A TITOLO GRATUITO	Valore catastale	328,25	328,25	PROVINCIA	Trasferimento dal Demanio dello Stato in attuazione al DPCM del 20/02/2018, Verbale sottoscritto in data 20/09/2018
41142	TERRENI DEMANIALI	1.2.2.01.03.01.001	Demaniale	14	277	160	PG	VALFABBRICA	S.S. N. 318	No	01/10/2018	TRASFERIMENTO A TITOLO GRATUITO	Valore catastale	34,13	34,13	PROVINCIA	Trasferimento dal Demanio dello Stato in attuazione al DPCM del 20/02/2018, Verbale sottoscritto in data 20/09/2018
41115	TERRENI DEMANIALI	1.2.2.01.03.01.001	Demaniale	16	207	15	PG	VALFABBRICA	S.S. n.318	No	01/10/2018	TRASFERIMENTO A TITOLO GRATUITO	Valore catastale	1,63	1,63	PROVINCIA	Trasferimento dal Demanio dello Stato in attuazione al DPCM del 20/02/2018, Verbale sottoscritto in data 20/09/2018
41117	TERRENI DEMANIALI	1.2.2.01.03.01.001	Demaniale	16	202	740	PG	VALFABBRICA	S.S. n. 318	No	01/10/2018	TRASFERIMENTO A TITOLO GRATUITO	Valore catastale	156,00	156,00	PROVINCIA	Trasferimento dal Demanio dello Stato in attuazione al DPCM del 20/02/2018, Verbale sottoscritto in data 20/09/2018
41118	TERRENI DEMANIALI	1.2.2.01.03.01.001	Demaniale	16	192	170	PG	VALFABBRICA	SS N.318	No	01/10/2018	TRASFERIMENTO A TITOLO GRATUITO	Valore catastale	56,88	56,88	PROVINCIA	Trasferimento dal Demanio dello Stato in attuazione al DPCM del 20/02/2018, Verbale sottoscritto in data 20/09/2018
41143	TERRENI DEMANIALI	1.2.2.01.03.01.001	Demaniale	14	278	140	PG	VALFABBRICA	SS 318	No	01/10/2018	TRASFERIMENTO A TITOLO GRATUITO	Valore catastale	47,13	47,13	PROVINCIA	Trasferimento dal Demanio dello Stato in attuazione al DPCM del 20/02/2018, Verbale sottoscritto in data 20/09/2018
41145	TERRENI DEMANIALI	1.2.2.01.03.01.001	Demaniale	12	156	220	PG	VALFABBRICA	S.S. n. 318	No	01/10/2018	TRASFERIMENTO A TITOLO GRATUITO	Valore catastale	55,25	55,25	PROVINCIA	Trasferimento dal Demanio dello Stato in attuazione al DPCM del 20/02/2018, Verbale sottoscritto in data 20/09/2018
41146	TERRENI DEMANIALI	1.2.2.01.03.01.001	Demaniale	14	280	460	PG	VALFABBRICA	S.S. N. 318	No	01/10/2018	TRASFERIMENTO A TITOLO GRATUITO	Valore catastale	154,38	154,38	PROVINCIA	Trasferimento dal Demanio dello Stato in attuazione al DPCM del 20/02/2018, Verbale sottoscritto in data 20/09/2018
41147	TERRENI DEMANIALI	1.2.2.01.03.01.001	Demaniale	12	154	50	PG	VALFABBRICA	SS n.318	No	01/10/2018	TRASFERIMENTO A TITOLO GRATUITO	Valore catastale	16,25	16,25	PROVINCIA	Trasferimento dal Demanio dello Stato in attuazione al DPCM del 20/02/2018, Verbale sottoscritto in data 20/09/2018
41148	TERRENI DEMANIALI	1.2.2.01.03.01.001	Demaniale	12	155	530	PG	VALFABBRICA	S.S. N. 318	No	01/10/2018	TRASFERIMENTO A TITOLO GRATUITO	Valore catastale	156,00	156,00	PROVINCIA	Trasferimento dal Demanio dello Stato in attuazione al DPCM del 20/02/2018, Verbale sottoscritto in data 20/09/2018
41151	TERRENI DEMANIALI	1.2.2.01.03.01.001	Demaniale	4	60	80	PG	VALFABBRICA	S.S. N. 318	No	01/10/2018	TRASFERIMENTO A TITOLO GRATUITO	Valore catastale	0,00	0,00	PROVINCIA	Trasferimento dal Demanio dello Stato in attuazione al DPCM del 20/02/2018, Verbale sottoscritto in data 20/09/2018 - Qualità area rurale
41152	TERRENI DEMANIALI	1.2.2.01.03.01.001	Demaniale	6	31	5	PG	VALFABBRICA	SS 318	No	01/10/2018	TRASFERIMENTO A TITOLO GRATUITO	Valore catastale	1,63	1,63	PROVINCIA	Trasferimento dal Demanio dello Stato in attuazione al DPCM del 20/02/2018, Verbale sottoscritto in data 20/09/2018
41154	TERRENI DEMANIALI	1.2.2.01.03.01.001	Demaniale	6	37	240	PG	VALFABBRICA	SS 318	No	01/10/2018	TRASFERIMENTO A TITOLO GRATUITO	Valore catastale	120,25	120,25	PROVINCIA	Trasferimento dal Demanio dello Stato in attuazione al DPCM del 20/02/2018, Verbale sottoscritto in data 20/09/2018
41155	TERRENI DEMANIALI	1.2.2.01.03.01.001	Demaniale	4	547	348	PG	VALFABBRICA	S.S. N. 318	No	01/10/2018	TRASFERIMENTO A TITOLO GRATUITO	Valore catastale	117,00	117,00	PROVINCIA	Trasferimento dal Demanio dello Stato in attuazione al DPCM del 20/02/2018, Verbale sottoscritto in data 20/09/2018
41156	TERRENI DEMANIALI	1.2.2.01.03.01.001	Demaniale	4	548	342	PG	VALFABBRICA	S.S. N.318	No	01/10/2018	TRASFERIMENTO A TITOLO GRATUITO	Valore catastale	115,38	115,38	PROVINCIA	Trasferimento dal Demanio dello Stato in attuazione al DPCM del 20/02/2018, Verbale sottoscritto in data 20/09/2018
41157	TERRENI DEMANIALI	1.2.2.01.03.01.001	Demaniale	6	38	180	PG	VALFABBRICA	SS 318	No	01/10/2018	TRASFERIMENTO A TITOLO GRATUITO	Valore catastale	22,75	22,75	PROVINCIA	Trasferimento dal Demanio dello Stato in attuazione al DPCM del 20/02/2018, Verbale sottoscritto in data 20/09/2018
41160	TERRENI DEMANIALI	1.2.2.01.03.01.001	Demaniale	6	39	140	PG	VALFABBRICA	SS 318	No	01/10/2018	TRASFERIMENTO A TITOLO GRATUITO	Valore catastale	11,38	11,38	PROVINCIA	Trasferimento dal Demanio dello Stato in attuazione al DPCM del 20/02/2018, Verbale sottoscritto in data 20/09/2018

PATRIMONIO IMMOBILIARE REGIONE UMBRIA
Prospetto Terreni al 31/12/2019

Sviluppumbria S.p.A.

Numero Identificativo (da sistema informativo)	Classificazione secondo il piano dei conti dello Stato Patrimoniale in base al D.lgs.118/2011 (Descrizione)	Classificazione secondo il piano dei conti dello Stato Patrimoniale in base al D.lgs.118/2011 (Codice)	Classificazione ai sensi del codice civile (demaniale,disponibile, indisponibile)	Foglio	Particella	Superficie mq	Provincia	Comune	Località	Bene soggetto ad ammortamento	Data di acquisizione	Modalità di acquisizione	Criterio di valutazione secondo i principi del D.lgs 118/2011	Valore dell'immobile secondo i principi del D.lgs 118/2011 al 31/12/2019 (euro)	Valore dell'immobile secondo i principi del D.lgs 118/2011 al 31/12/2018 (euro)	Ente Gestore	Note
41161	TERRENI DEMANIALI	1.2.2.01.03.01.001	Demaniale	12	147	25	PG	VALFABBRICA	S.S. n. 318	No	01/10/2018	TRASFERIMENTO A TITOLO GRATUITO	Valore catastale	6,50	6,50	PROVINCIA	Trasferimento dal Demanio dello Stato in attuazione al DPCM del 20/02/2018, Verbale sottoscritto in data 20/09/2018
41162	TERRENI DEMANIALI	1.2.2.01.03.01.001	Demaniale	4	562	83	PG	VALFABBRICA	S.S. N. 318	No	01/10/2018	TRASFERIMENTO A TITOLO GRATUITO	Valore catastale	27,63	27,63	PROVINCIA	Trasferimento dal Demanio dello Stato in attuazione al DPCM del 20/02/2018, Verbale sottoscritto in data 20/09/2018
41163	TERRENI DEMANIALI	1.2.2.01.03.01.001	Demaniale	11	44	400	PG	VALFABBRICA	SS 318	No	01/10/2018	TRASFERIMENTO A TITOLO GRATUITO	Valore catastale	100,75	100,75	PROVINCIA	Trasferimento dal Demanio dello Stato in attuazione al DPCM del 20/02/2018, Verbale sottoscritto in data 20/09/2018
41164	TERRENI DEMANIALI	1.2.2.01.03.01.001	Demaniale	12	146	35	PG	VALFABBRICA	S.S. n. 318	No	01/10/2018	TRASFERIMENTO A TITOLO GRATUITO	Valore catastale	8,13	8,13	PROVINCIA	Trasferimento dal Demanio dello Stato in attuazione al DPCM del 20/02/2018, Verbale sottoscritto in data 20/09/2018
41165	TERRENI DEMANIALI	1.2.2.01.03.01.001	Demaniale	4	563	42	PG	VALFABBRICA	S.S. N. 318	No	01/10/2018	TRASFERIMENTO A TITOLO GRATUITO	Valore catastale	14,63	14,63	PROVINCIA	Trasferimento dal Demanio dello Stato in attuazione al DPCM del 20/02/2018, Verbale sottoscritto in data 20/09/2018
41166	TERRENI DEMANIALI	1.2.2.01.03.01.001	Demaniale	4	564	75	PG	VALFABBRICA	S.S. N. 318	No	01/10/2018	TRASFERIMENTO A TITOLO GRATUITO	Valore catastale	24,38	24,38	PROVINCIA	Trasferimento dal Demanio dello Stato in attuazione al DPCM del 20/02/2018, Verbale sottoscritto in data 20/09/2018
41167	TERRENI DEMANIALI	1.2.2.01.03.01.001	Demaniale	12	145	140	PG	VALFABBRICA	S.S. n. 318	No	01/10/2018	TRASFERIMENTO A TITOLO GRATUITO	Valore catastale	69,88	69,88	PROVINCIA	Trasferimento dal Demanio dello Stato in attuazione al DPCM del 20/02/2018, Verbale sottoscritto in data 20/09/2018
41168	TERRENI DEMANIALI	1.2.2.01.03.01.001	Demaniale	12	144	80	PG	VALFABBRICA	S.S. n. 318	No	01/10/2018	TRASFERIMENTO A TITOLO GRATUITO	Valore catastale	27,63	27,63	PROVINCIA	Trasferimento dal Demanio dello Stato in attuazione al DPCM del 20/02/2018, Verbale sottoscritto in data 20/09/2018
41169	TERRENI DEMANIALI	1.2.2.01.03.01.001	Demaniale	12	143	5	PG	VALFABBRICA	S.S. n. 318	No	01/10/2018	TRASFERIMENTO A TITOLO GRATUITO	Valore catastale	1,63	1,63	PROVINCIA	Trasferimento dal Demanio dello Stato in attuazione al DPCM del 20/02/2018, Verbale sottoscritto in data 20/09/2018
41170	TERRENI DEMANIALI	1.2.2.01.03.01.001	Demaniale	12	142	310	PG	VALFABBRICA	S.S. n. 318	No	01/10/2018	TRASFERIMENTO A TITOLO GRATUITO	Valore catastale	104,00	104,00	PROVINCIA	Trasferimento dal Demanio dello Stato in attuazione al DPCM del 20/02/2018, Verbale sottoscritto in data 20/09/2018
41171	TERRENI DEMANIALI	1.2.2.01.03.01.001	Demaniale	12	141	240	PG	VALFABBRICA	S.S. n. 318	No	01/10/2018	TRASFERIMENTO A TITOLO GRATUITO	Valore catastale	81,25	81,25	PROVINCIA	Trasferimento dal Demanio dello Stato in attuazione al DPCM del 20/02/2018, Verbale sottoscritto in data 20/09/2018
41153	TERRENI DEMANIALI	1.2.2.01.03.01.001	Demaniale	4	63	230	PG	VALFABBRICA	S.S. N. 318	No	01/10/2018	TRASFERIMENTO A TITOLO GRATUITO	Valore catastale	29,25	29,25	PROVINCIA	Trasferimento dal Demanio dello Stato in attuazione al DPCM del 20/02/2018, Verbale sottoscritto in data 20/09/2018
41158	TERRENI DEMANIALI	1.2.2.01.03.01.001	Demaniale	12	152	1.860	PG	VALFABBRICA	S.S. n. 318	No	01/10/2018	TRASFERIMENTO A TITOLO GRATUITO	Valore catastale	624,00	624,00	PROVINCIA	Trasferimento dal Demanio dello Stato in attuazione al DPCM del 20/02/2018, Verbale sottoscritto in data 20/09/2018
41159	TERRENI DEMANIALI	1.2.2.01.03.01.001	Demaniale	4	549	465	PG	VALFABBRICA	S.S. N.318	No	01/10/2018	TRASFERIMENTO A TITOLO GRATUITO	Valore catastale	156,00	156,00	PROVINCIA	Trasferimento dal Demanio dello Stato in attuazione al DPCM del 20/02/2018, Verbale sottoscritto in data 20/09/2018
41174	TERRENI DEMANIALI	1.2.2.01.03.01.001	Demaniale	4	550	95	PG	VALFABBRICA	S.S. N. 318	No	01/10/2018	TRASFERIMENTO A TITOLO GRATUITO	Valore catastale	32,50	32,50	PROVINCIA	Trasferimento dal Demanio dello Stato in attuazione al DPCM del 20/02/2018, Verbale sottoscritto in data 20/09/2018
41116	TERRENI DEMANIALI	1.2.2.01.03.01.001	Demaniale	16	205	420	PG	VALFABBRICA	SS n. 318	No	01/10/2018	TRASFERIMENTO A TITOLO GRATUITO	Valore catastale	105,63	105,63	PROVINCIA	Trasferimento dal Demanio dello Stato in attuazione al DPCM del 20/02/2018, Verbale sottoscritto in data 20/09/2018
41120	TERRENI DEMANIALI	1.2.2.01.03.01.001	Demaniale	16	193	300	PG	VALFABBRICA	S.S. n. 318	No	01/10/2018	TRASFERIMENTO A TITOLO GRATUITO	Valore catastale	125,13	125,13	PROVINCIA	Trasferimento dal Demanio dello Stato in attuazione al DPCM del 20/02/2018, Verbale sottoscritto in data 20/09/2018
41122	TERRENI DEMANIALI	1.2.2.01.03.01.001	Demaniale	16	191	1.000	PG	VALFABBRICA	S.S. n. 318	No	01/10/2018	TRASFERIMENTO A TITOLO GRATUITO	Valore catastale	50,38	50,38	PROVINCIA	Trasferimento dal Demanio dello Stato in attuazione al DPCM del 20/02/2018, Verbale sottoscritto in data 20/09/2018
41123	TERRENI DEMANIALI	1.2.2.01.03.01.001	Demaniale	16	185	700	PG	VALFABBRICA	S.S. N. 318	No	01/10/2018	TRASFERIMENTO A TITOLO GRATUITO	Valore catastale	206,38	206,38	PROVINCIA	Trasferimento dal Demanio dello Stato in attuazione al DPCM del 20/02/2018, Verbale sottoscritto in data 20/09/2018
41124	TERRENI DEMANIALI	1.2.2.01.03.01.001	Demaniale	16	184	200	PG	VALFABBRICA	SS 318	No	01/10/2018	TRASFERIMENTO A TITOLO GRATUITO	Valore catastale	66,63	66,63	PROVINCIA	Trasferimento dal Demanio dello Stato in attuazione al DPCM del 20/02/2018, Verbale sottoscritto in data 20/09/2018

PATRIMONIO IMMOBILIARE REGIONE UMBRIA
Prospetto Terreni al 31/12/2019

Sviluppumbria S.p.A.

Numero Identificativo (da sistema informativo)	Classificazione secondo il piano dei conti dello Stato Patrimoniale in base al D.lgs.118/2011 (Descrizione)	Classificazione secondo il piano dei conti dello Stato Patrimoniale in base al D.lgs.118/2011 (Codice)	Classificazione ai sensi del codice civile (demaniale,disponibile, indisponibile)	Foglio	Particella	Superficie mq	Provincia	Comune	Località	Bene soggetto ad ammortamento	Data di acquisizione	Modalità di acquisizione	Criterio di valutazione secondo i principi del D.lgs 118/2011	Valore dell'immobile secondo i principi del D.lgs 118/2011 al 31/12/2019 (euro)	Valore dell'immobile secondo i principi del D.lgs 118/2011 al 31/12/2018 (euro)	Ente Gestore	Note
41125	TERRENI DEMANIALI	1.2.2.01.03.01.001	Demaniale	16	183	25	PG	VALFABBRICA	S.S. N. 318	No	01/10/2018	TRASFERIMENTO A TITOLO GRATUITO	Valore catastale	3,25	3,25	PROVINCIA	Trasferimento dal Demanio dello Stato in attuazione al DPCM del 20/02/2018, Verbale sottoscritto in data 20/09/2018
41126	TERRENI DEMANIALI	1.2.2.01.03.01.001	Demaniale	16	182	140	PG	VALFABBRICA	S.S N. 318	No	01/10/2018	TRASFERIMENTO A TITOLO GRATUITO	Valore catastale	14,63	14,63	PROVINCIA	Trasferimento dal Demanio dello Stato in attuazione al DPCM del 20/02/2018, Verbale sottoscritto in data 20/09/2018
41127	TERRENI DEMANIALI	1.2.2.01.03.01.001	Demaniale	16	181	380	PG	VALFABBRICA	SS 318	No	01/10/2018	TRASFERIMENTO A TITOLO GRATUITO	Valore catastale	39,00	39,00	PROVINCIA	Trasferimento dal Demanio dello Stato in attuazione al DPCM del 20/02/2018, Verbale sottoscritto in data 20/09/2018
41131	TERRENI DEMANIALI	1.2.2.01.03.01.001	Demaniale	16	176	840	PG	VALFABBRICA	S.S. N. 318	No	01/10/2018	TRASFERIMENTO A TITOLO GRATUITO	Valore catastale	0,00	0,00	PROVINCIA	Trasferimento dal Demanio dello Stato in attuazione al DPCM del 20/02/2018, Verbale sottoscritto in data 20/09/2018 - Qualità area rurale
41132	TERRENI DEMANIALI	1.2.2.01.03.01.001	Demaniale	16	177	1.960	PG	VALFABBRICA	S.S. n. 318	No	01/10/2018	TRASFERIMENTO A TITOLO GRATUITO	Valore catastale	658,13	658,13	PROVINCIA	Trasferimento dal Demanio dello Stato in attuazione al DPCM del 20/02/2018, Verbale sottoscritto in data 20/09/2018
41133	TERRENI DEMANIALI	1.2.2.01.03.01.001	Demaniale	16	175	200	PG	VALFABBRICA	SS 318	No	01/10/2018	TRASFERIMENTO A TITOLO GRATUITO	Valore catastale	50,38	50,38	PROVINCIA	Trasferimento dal Demanio dello Stato in attuazione al DPCM del 20/02/2018, Verbale sottoscritto in data 20/09/2018
41134	TERRENI DEMANIALI	1.2.2.01.03.01.001	Demaniale	14	309	420	PG	VALFABBRICA	S.S. N.318	No	01/10/2018	TRASFERIMENTO A TITOLO GRATUITO	Valore catastale	141,38	141,38	PROVINCIA	Trasferimento dal Demanio dello Stato in attuazione al DPCM del 20/02/2018, Verbale sottoscritto in data 20/09/2018
41135	TERRENI DEMANIALI	1.2.2.01.03.01.001	Demaniale	14	310	60	PG	VALFABBRICA	S.S. n. 318	No	01/10/2018	TRASFERIMENTO A TITOLO GRATUITO	Valore catastale	19,50	19,50	PROVINCIA	Trasferimento dal Demanio dello Stato in attuazione al DPCM del 20/02/2018, Verbale sottoscritto in data 20/09/2018
41139	TERRENI DEMANIALI	1.2.2.01.03.01.001	Demaniale	14	305	280	PG	VALFABBRICA	S.S. N. 318	No	01/10/2018	TRASFERIMENTO A TITOLO GRATUITO	Valore catastale	94,25	94,25	PROVINCIA	Trasferimento dal Demanio dello Stato in attuazione al DPCM del 20/02/2018, Verbale sottoscritto in data 20/09/2018
41140	TERRENI DEMANIALI	1.2.2.01.03.01.001	Demaniale	14	279	20	PG	VALFABBRICA	SS 318	No	01/10/2018	TRASFERIMENTO A TITOLO GRATUITO	Valore catastale	0,00	0,00	PROVINCIA	Trasferimento dal Demanio dello Stato in attuazione al DPCM del 20/02/2018, Verbale sottoscritto in data 20/09/2018 - Qualità area rurale
41141	TERRENI DEMANIALI	1.2.2.01.03.01.001	Demaniale	14	304	900	PG	VALFABBRICA	S.S. n. 318	No	01/10/2018	TRASFERIMENTO A TITOLO GRATUITO	Valore catastale	302,25	302,25	PROVINCIA	Trasferimento dal Demanio dello Stato in attuazione al DPCM del 20/02/2018, Verbale sottoscritto in data 20/09/2018
41144	TERRENI DEMANIALI	1.2.2.01.03.01.001	Demaniale	14	276	480	PG	VALFABBRICA	SS 318	No	01/10/2018	TRASFERIMENTO A TITOLO GRATUITO	Valore catastale	141,38	141,38	PROVINCIA	Trasferimento dal Demanio dello Stato in attuazione al DPCM del 20/02/2018, Verbale sottoscritto in data 20/09/2018
41149	TERRENI DEMANIALI	1.2.2.01.03.01.001	Demaniale	4	59	15	PG	VALFABBRICA	S.S. N. 318	No	01/10/2018	TRASFERIMENTO A TITOLO GRATUITO	Valore catastale	4,88	4,88	PROVINCIA	Trasferimento dal Demanio dello Stato in attuazione al DPCM del 20/02/2018, Verbale sottoscritto in data 20/09/2018
41150	TERRENI DEMANIALI	1.2.2.01.03.01.001	Demaniale	5	122	540	PG	VALFABBRICA	SS 318	No	01/10/2018	TRASFERIMENTO A TITOLO GRATUITO	Valore catastale	271,38	271,38	PROVINCIA	Trasferimento dal Demanio dello Stato in attuazione al DPCM del 20/02/2018, Verbale sottoscritto in data 20/09/2018
41172	TERRENI DEMANIALI	1.2.2.01.03.01.001	Demaniale	12	140	30	PG	VALFABBRICA	S.S. n. 318	No	01/10/2018	TRASFERIMENTO A TITOLO GRATUITO	Valore catastale	9,75	9,75	PROVINCIA	Trasferimento dal Demanio dello Stato in attuazione al DPCM del 20/02/2018, Verbale sottoscritto in data 20/09/2018
41173	TERRENI DEMANIALI	1.2.2.01.03.01.001	Demaniale	12	138	400	PG	VALFABBRICA	S.S. n. 318	No	01/10/2018	TRASFERIMENTO A TITOLO GRATUITO	Valore catastale	0,00	0,00	PROVINCIA	Trasferimento dal Demanio dello Stato in attuazione al DPCM del 20/02/2018, Verbale sottoscritto in data 20/09/2018 - Qualità area rurale
41110	TERRENI DEMANIALI	1.2.2.01.03.01.001	Demaniale	33	125	1.000	PG	VALFABBRICA	S.S. n. 318	No	01/10/2018	TRASFERIMENTO A TITOLO GRATUITO	Valore catastale	336,38	336,38	PROVINCIA	Trasferimento dal Demanio dello Stato in attuazione al DPCM del 20/02/2018, Verbale sottoscritto in data 20/09/2018
41111	TERRENI DEMANIALI	1.2.2.01.03.01.001	Demaniale	33	124	640	PG	VALFABBRICA	S.S. n. 318	No	01/10/2018	TRASFERIMENTO A TITOLO GRATUITO	Valore catastale	214,50	214,50	PROVINCIA	Trasferimento dal Demanio dello Stato in attuazione al DPCM del 20/02/2018, Verbale sottoscritto in data 20/09/2018
41112	TERRENI DEMANIALI	1.2.2.01.03.01.001	Demaniale	33	116	2.040	PG	VALFABBRICA	S.S. n. 318	No	01/10/2018	TRASFERIMENTO A TITOLO GRATUITO	Valore catastale	684,13	684,13	PROVINCIA	Trasferimento dal Demanio dello Stato in attuazione al DPCM del 20/02/2018, Verbale sottoscritto in data 20/09/2018
41113	TERRENI DEMANIALI	1.2.2.01.03.01.001	Demaniale	16	551	6.951	PG	VALFABBRICA	S.S. n. 318	No	01/10/2018	TRASFERIMENTO A TITOLO GRATUITO	Valore catastale	700,38	700,38	PROVINCIA	Trasferimento dal Demanio dello Stato in attuazione al DPCM del 20/02/2018, Verbale sottoscritto in data 20/09/2018

PATRIMONIO IMMOBILIARE REGIONE UMBRIA
Prospetto Terreni al 31/12/2019

Sviluppumbria S.p.A.

Numero Identificativo (da sistema informativo)	Classificazione secondo il piano dei conti dello Stato Patrimoniale in base al D.lgs.118/2011 (Descrizione)	Classificazione secondo il piano dei conti dello Stato Patrimoniale in base al D.lgs.118/2011 (Codice)	Classificazione ai sensi del codice civile (demaniale,disponibile, indisponibile)	Foglio	Particella	Superficie mq	Provincia	Comune	Località	Bene soggetto ad ammortamento	Data di acquisizione	Modalità di acquisizione	Criterio di valutazione secondo i principi del D.lgs 118/2011	Valore dell'immobile secondo i principi del D.lgs 118/2011 al 31/12/2019 (euro)	Valore dell'immobile secondo i principi del D.lgs 118/2011 al 31/12/2018 (euro)	Ente Gestore	Note
41121	TERRENI DEMANIALI	1.2.2.01.03.01.001	Demaniale	16	206	670	PG	VALFABBRICA	S.S. n. 318	No	01/10/2018	TRASFERIMENTO A TITOLO GRATUITO	Valore catastale	224,25	224,25	PROVINCIA	Trasferimento dal Demanio dello Stato in attuazione al DPCM del 20/02/2018, Verbale sottoscritto in data 20/09/2018
41129	TERRENI DEMANIALI	1.2.2.01.03.01.001	Demaniale	16	179	360	PG	VALFABBRICA	S.S. N. 318	No	01/10/2018	TRASFERIMENTO A TITOLO GRATUITO	Valore catastale	35,75	35,75	PROVINCIA	Trasferimento dal Demanio dello Stato in attuazione al DPCM del 20/02/2018, Verbale sottoscritto in data 20/09/2018
41128	TERRENI DEMANIALI	1.2.2.01.03.01.001	Demaniale	16	180	120	PG	VALFABBRICA	S.S. n. 318	No	01/10/2018	TRASFERIMENTO A TITOLO GRATUITO	Valore catastale	11,38	11,38	PROVINCIA	Trasferimento dal Demanio dello Stato in attuazione al DPCM del 20/02/2018, Verbale sottoscritto in data 20/09/2018
41130	TERRENI DEMANIALI	1.2.2.01.03.01.001	Demaniale	16	178	340	PG	VALFABBRICA	SS 318	No	01/10/2018	TRASFERIMENTO A TITOLO GRATUITO	Valore catastale	34,13	34,13	PROVINCIA	Trasferimento dal Demanio dello Stato in attuazione al DPCM del 20/02/2018, Verbale sottoscritto in data 20/09/2018
41136	TERRENI DEMANIALI	1.2.2.01.03.01.001	Demaniale	14	306	100	PG	VALFABBRICA	S.S. N. 318	No	01/10/2018	TRASFERIMENTO A TITOLO GRATUITO	Valore catastale	14,63	14,63	PROVINCIA	Trasferimento dal Demanio dello Stato in attuazione al DPCM del 20/02/2018, Verbale sottoscritto in data 20/09/2018
36558	TERRENI AGRICOLI	1.2.2.02.13.01.001	Disponibile	3	22	6.100	TR	ALLERONA		No	10/07/1975	TRASFERIMENTO A TITOLO GRATUITO	Valore catastale	1.997,13	1.997,13	AGENZIA FORESTALE REGIONALE	
36560	TERRENI AGRICOLI	1.2.2.02.13.01.001	Disponibile	3	25	6.820	TR	ALLERONA		No	10/07/1975	TRASFERIMENTO A TITOLO GRATUITO	Valore catastale	2.232,75	2.232,75	AGENZIA FORESTALE REGIONALE	
36609	TERRENI AGRICOLI	1.2.2.02.13.01.001	Disponibile	3	164	4.300	TR	ALLERONA		No	10/07/1975	TRASFERIMENTO A TITOLO GRATUITO	Valore catastale	7.902,38	7.902,38	AGENZIA FORESTALE REGIONALE	
36559	TERRENI AGRICOLI	1.2.2.02.13.01.001	Disponibile	3	23	270	TR	ALLERONA		No	10/07/1975	TRASFERIMENTO A TITOLO GRATUITO	Valore catastale	35,75	35,75	AGENZIA FORESTALE REGIONALE	
36627	TERRENI AGRICOLI	1.2.2.02.13.01.001	Disponibile	3	266	2.630	TR	ALLERONA		No	10/07/1975	TRASFERIMENTO A TITOLO GRATUITO	Valore catastale	1.854,13	1.854,13	AGENZIA FORESTALE REGIONALE	
36561	TERRENI AGRICOLI	1.2.2.02.13.01.001	Disponibile	3	26	2.510	TR	ALLERONA		No	10/07/1975	TRASFERIMENTO A TITOLO GRATUITO	Valore catastale	505,38	505,38	AGENZIA FORESTALE REGIONALE	
40563	TERRENI AGRICOLI	1.2.2.02.13.01.001	Disponibile	66	376	6.308	PG	ASSISI	SANTA MARIA DI LIGNANO	No	28/05/1980	TRASFERIMENTO A TITOLO GRATUITO	Valore catastale	3.176,88	3.176,88	AGENZIA FORESTALE REGIONALE	
40565	TERRENI AGRICOLI	1.2.2.02.13.01.001	Disponibile	66	378	965	PG	ASSISI	SANTA MARIA DI LIGNANO	No	28/05/1980	TRASFERIMENTO A TITOLO GRATUITO	Valore catastale	526,50	526,50	AGENZIA FORESTALE REGIONALE	
40570	TERRENI AGRICOLI	1.2.2.02.13.01.001	Disponibile	45	358	562	PG	ASSISI	Santa Maria di Lignano	No	28/05/1980	TRASFERIMENTO A TITOLO GRATUITO	Valore catastale	307,13	307,13	AGENZIA FORESTALE REGIONALE	
40568	TERRENI AGRICOLI	1.2.2.02.13.01.001	Disponibile	45	357	802	PG	ASSISI	Santa Maria di Lignano	No	28/05/1980	TRASFERIMENTO A TITOLO GRATUITO	Valore catastale	437,13	437,13	AGENZIA FORESTALE REGIONALE	
28785	ALTRI TERRENI NAC	1.2.2.02.13.99.999	Disponibile	45	344	5.889	PG	ASSISI	Santa Maria di Lignano	No	28/05/1980	TRASFERIMENTO A TITOLO GRATUITO	Valore catastale	3.218,31	3.218,31	AGENZIA FORESTALE REGIONALE	Il valore è stato determinato applicando il valore del R.D. delle particelle limitrofe aventi la stessa coltura: SEMIN ARBOR
28784	TERRENI AGRICOLI	1.2.2.02.13.01.001	Disponibile	45	342	856	PG	ASSISI	Santa Maria di Lignano	No	28/05/1980	TRASFERIMENTO A TITOLO GRATUITO	Valore catastale	100,75	100,75	AGENZIA FORESTALE REGIONALE	
28809	TERRENI AGRICOLI	1.2.2.02.13.01.001	Disponibile	45	351	4.000	PG	ASSISI	Santa Maria di Lignano	No	28/05/1980	TRASFERIMENTO A TITOLO GRATUITO	Valore catastale	2.182,38	2.182,38	AGENZIA FORESTALE REGIONALE	
28763	TERRENI AGRICOLI	1.2.2.02.13.01.001	Disponibile	45	40	310	PG	ASSISI	Santa Maria di Lignano	No	28/05/1980	TRASFERIMENTO A TITOLO GRATUITO	Valore catastale	156,00	156,00	AGENZIA FORESTALE REGIONALE	
28783	TERRENI AGRICOLI	1.2.2.02.13.01.001	Disponibile	45	340	1.315	PG	ASSISI	Santa Maria di Lignano	No	28/05/1980	TRASFERIMENTO A TITOLO GRATUITO	Valore catastale	661,38	661,38	AGENZIA FORESTALE REGIONALE	

PATRIMONIO IMMOBILIARE REGIONE UMBRIA
Prospetto Terreni al 31/12/2019

Sviluppumbria S.p.A.

Numero Identificativo (da sistema informativo)	Classificazione secondo il piano dei conti dello Stato Patrimoniale in base al D.lgs.118/2011 (Descrizione)	Classificazione secondo il piano dei conti dello Stato Patrimoniale in base al D.lgs.118/2011 (Codice)	Classificazione ai sensi del codice civile (demaniale,disponibile, indisponibile)	Foglio	Particella	Superficie mq	Provincia	Comune	Località	Bene soggetto ad ammortamento	Data di acquisizione	Modalità di acquisizione	Criterio di valutazione secondo i principi del D.lgs 118/2011	Valore dell'immobile secondo i principi del D.lgs 118/2011 al 31/12/2019 (euro)	Valore dell'immobile secondo i principi del D.lgs 118/2011 al 31/12/2018 (euro)	Ente Gestore	Note
24223	TERRENI AGRICOLI	1.2.2.02.13.01.001	Disponibile	17	43	6.520	PG	CANNARA		No	05/06/2003	DEVOLUZIONE	Valore catastale	2.297,75	2.297,75	REGIONE	
41009	TERRENI AGRICOLI	1.2.2.02.13.01.001	Disponibile	6	700	1.730	PG	CANNARA		No	05/06/2003	DEVOLUZIONE	Valore catastale	944,13	944,13	REGIONE	Deriva dalla soppressione della part. 141 in 700-701 e 702
24213	TERRENI AGRICOLI	1.2.2.02.13.01.001	Disponibile	6	629	5.173	PG	CANNARA		No	05/06/2003	DEVOLUZIONE	Valore catastale	3.776,50	3.776,50	REGIONE	
24212	TERRENI AGRICOLI	1.2.2.02.13.01.001	Disponibile	6	178	26.757	PG	CANNARA		No	05/06/2003	DEVOLUZIONE	Valore catastale	19.535,75	19.535,75	REGIONE	
24221	TERRENI AGRICOLI	1.2.2.02.13.01.001	Disponibile	17	37	7.360	PG	CANNARA		No	05/06/2003	DEVOLUZIONE	Valore catastale	3.830,13	3.830,13	REGIONE	
24222	TERRENI AGRICOLI	1.2.2.02.13.01.001	Disponibile	17	42	3.110	PG	CANNARA		No	05/06/2003	DEVOLUZIONE	Valore catastale	261,63	261,63	REGIONE	
41091	TERRENI AGRICOLI	1.2.2.02.13.01.001	Disponibile	17	566	6.056	PG	CANNARA	Collemancio	No	05/06/2003	DEVOLUZIONE	Valore catastale	661,38	661,38	REGIONE	Deriva dalla soppressione della particella 16 in 566 e 567, variazione anno 2018
41092	TERRENI AGRICOLI	1.2.2.02.13.01.001	Disponibile	17	567	18.594	PG	CANNARA	Collemancio	No	05/06/2003	DEVOLUZIONE	Valore catastale	2.028,00	2.028,00	REGIONE	Deriva dalla soppressione della particella 16 in 566 e 567, variazione anno 2018
24218	TERRENI AGRICOLI	1.2.2.02.13.01.001	Disponibile	17	2	3.450	PG	CANNARA		No	05/06/2003	DEVOLUZIONE	Valore catastale	203,13	203,13	REGIONE	
24219	TERRENI AGRICOLI	1.2.2.02.13.01.001	Disponibile	17	15	15.800	PG	CANNARA		No	05/06/2003	DEVOLUZIONE	Valore catastale			REGIONE	Particella soppressa nel 2018, ha originato le partt. 564 e 565
41089	TERRENI AGRICOLI	1.2.2.02.13.01.001	Disponibile	17	564	630	PG	CANNARA	Collemancio	No	05/06/2003	DEVOLUZIONE	Valore catastale	222,63	222,63	REGIONE	Deriva dalla soppressione della particella 15 in 564 e 565, variazione anno 2018
41090	TERRENI AGRICOLI	1.2.2.02.13.01.001	Disponibile	17	565	15.170	PG	CANNARA	Collemancio	No	05/06/2003	DEVOLUZIONE	Valore catastale	5.347,88	5.347,88	REGIONE	Deriva dalla soppressione della particella 15 in 564 e 565, variazione anno 2018
24215	TERRENI AGRICOLI	1.2.2.02.13.01.001	Disponibile	6	192	5.420	PG	CANNARA		No	05/06/2003	DEVOLUZIONE	Valore catastale	1.911,00	1.911,00	REGIONE	
24211	TERRENI AGRICOLI	1.2.2.02.13.01.001	Disponibile	6	177	7.030	PG	CANNARA		No	05/06/2003	DEVOLUZIONE	Valore catastale	2.478,13	2.478,13	REGIONE	
41011	TERRENI AGRICOLI	1.2.2.02.13.01.001	Disponibile	6	702	20.665	PG	CANNARA		No	05/06/2003	DEVOLUZIONE	Valore catastale	11.272,63	11.272,63	REGIONE	Deriva dalla soppressione della part. 141 in 700-701 e 702
41010	TERRENI AGRICOLI	1.2.2.02.13.01.001	Disponibile	6	701	1.105	PG	CANNARA		No	05/06/2003	DEVOLUZIONE	Valore catastale	602,88	602,88	REGIONE	Deriva dalla soppressione della part. 141 in 700-701 e 702
24214	TERRENI AGRICOLI	1.2.2.02.13.01.001	Disponibile	6	191	19.300	PG	CANNARA		No	05/06/2003	DEVOLUZIONE	Valore catastale	10.042,50	10.042,50	REGIONE	
24243	TERRENI AGRICOLI	1.2.2.02.13.01.001	Disponibile	129	320	1.530	PG	CASCIA		No	23/09/1991	ESPROPRIO	Valore acquisizione	1.323,00	1.323,00	REGIONE	
24245	TERRENI AGRICOLI	1.2.2.02.13.01.001	Disponibile	129	406	100	PG	CASCIA		No	20/04/1994	ACQUISIZIONE	Valore acquisizione	10,00	10,00	REGIONE	
24253	TERRENI AGRICOLI	1.2.2.02.13.01.001	Disponibile	141	31	1.120	PG	CASCIA		No	23/09/1991	ESPROPRIO	Valore acquisizione	112,00	112,00	REGIONE	

PATRIMONIO IMMOBILIARE REGIONE UMBRIA
Prospetto Terreni al 31/12/2019

Sviluppumbria S.p.A.

Numero Identificativo (da sistema informativo)	Classificazione secondo il piano dei conti dello Stato Patrimoniale in base al D.lgs.118/2011 (Descrizione)	Classificazione secondo il piano dei conti dello Stato Patrimoniale in base al D.lgs.118/2011 (Codice)	Classificazione ai sensi del codice civile (demaniale,disponibile, indisponibile)	Foglio	Particella	Superficie mq	Provincia	Comune	Località	Bene soggetto ad ammortamento	Data di acquisizione	Modalità di acquisizione	Criterio di valutazione secondo i principi del D.lgs 118/2011	Valore dell'immobile secondo i principi del D.lgs 118/2011 al 31/12/2019 (euro)	Valore dell'immobile secondo i principi del D.lgs 118/2011 al 31/12/2018 (euro)	Ente Gestore	Note
24249	TERRENI AGRICOLI	1.2.2.02.13.01.001	Disponibile	129	596	4	PG	CASCIA		No	20/04/1994	ACQUISIZIONE	Valore acquisizione	0,00	0,00	REGIONE	Il valore è ricompreso con il terreno identificato con la part.lla 407.
24251	TERRENI AGRICOLI	1.2.2.02.13.01.001	Disponibile	141	24	85	PG	CASCIA		No	23/09/1991	ESPROPRIO	Valore acquisizione	8,50	8,50	REGIONE	
24266	TERRENI AGRICOLI	1.2.2.02.13.01.001	Disponibile	141	643	418	PG	CASCIA		No	23/09/1991	ESPROPRIO	Valore acquisizione	41,80	41,80	REGIONE	
24256	TERRENI AGRICOLI	1.2.2.02.13.01.001	Disponibile	141	87	400	PG	CASCIA		No	25/10/2000	ACQUISIZIONE	Valore acquisizione	40,00	40,00	REGIONE	
24259	TERRENI AGRICOLI	1.2.2.02.13.01.001	Disponibile	141	330	300	PG	CASCIA		No	23/09/1991	ESPROPRIO	Valore acquisizione	30,00	30,00	REGIONE	
24267	TERRENI AGRICOLI	1.2.2.02.13.01.001	Disponibile	141	646	585	PG	CASCIA		No	13/02/2002	ACQUISIZIONE	Valore acquisizione	58,50	58,50	REGIONE	
24257	TERRENI AGRICOLI	1.2.2.02.13.01.001	Disponibile	141	273	125	PG	CASCIA		No	23/09/1991	ESPROPRIO	Valore acquisizione	12,50	12,50	REGIONE	
24264	TERRENI AGRICOLI	1.2.2.02.13.01.001	Disponibile	141	635	140	PG	CASCIA		No	09/05/2001	ACQUISIZIONE	Valore acquisizione	14,00	14,00	REGIONE	
24262	TERRENI AGRICOLI	1.2.2.02.13.01.001	Disponibile	141	628	130	PG	CASCIA		No	23/09/1991	ESPROPRIO	Valore acquisizione	13,00	13,00	REGIONE	
24261	TERRENI AGRICOLI	1.2.2.02.13.01.001	Disponibile	141	627	90	PG	CASCIA		No	25/10/2000	ACQUISIZIONE	Valore acquisizione	90,00	90,00	REGIONE	
24255	TERRENI AGRICOLI	1.2.2.02.13.01.001	Disponibile	141	86	905	PG	CASCIA		No	23/09/1991	ESPROPRIO	Valore acquisizione	905,00	905,00	REGIONE	
24252	TERRENI AGRICOLI	1.2.2.02.13.01.001	Disponibile	141	25	16	PG	CASCIA		No	23/09/1991	ESPROPRIO	Valore catastale	1,60	1,60	REGIONE	Il valore è stato determinato applicando il valore del R.D. delle particelle limitrofe aventi la stessa coltura: PRATO
24248	TERRENI AGRICOLI	1.2.2.02.13.01.001	Disponibile	129	592	32	PG	CASCIA		No	20/04/1994	ACQUISIZIONE	Valore acquisizione	3,20	3,20	REGIONE	
24247	TERRENI AGRICOLI	1.2.2.02.13.01.001	Disponibile	129	408	35	PG	CASCIA		No	20/04/1994	ACQUISIZIONE	Valore acquisizione	3,50	3,50	REGIONE	
24268	TERRENI AGRICOLI	1.2.2.02.13.01.001	Disponibile	141	648	697	PG	CASCIA		No	23/09/1991	ESPROPRIO	Valore acquisizione	697,00	697,00	REGIONE	
24260	TERRENI AGRICOLI	1.2.2.02.13.01.001	Disponibile	141	331	135	PG	CASCIA		No	23/09/1991	ESPROPRIO	Valore acquisizione	13,50	13,50	REGIONE	
24263	TERRENI AGRICOLI	1.2.2.02.13.01.001	Disponibile	141	629	430	PG	CASCIA		No	23/09/1991	ESPROPRIO	Valore acquisizione	43,00	43,00	REGIONE	
24246	TERRENI AGRICOLI	1.2.2.02.13.01.001	Disponibile	129	407	185	PG	CASCIA		No	20/04/1994	ACQUISIZIONE	Valore acquisizione	18,50	18,50	REGIONE	
24254	TERRENI AGRICOLI	1.2.2.02.13.01.001	Disponibile	141	85	645	PG	CASCIA		No	23/09/1991	ESPROPRIO	Valore acquisizione	64,50	64,50	REGIONE	
24244	TERRENI AGRICOLI	1.2.2.02.13.01.001	Disponibile	129	405	50	PG	CASCIA		No	20/04/1994	ACQUISIZIONE	Valore acquisizione	5,00	5,00	REGIONE	

PATRIMONIO IMMOBILIARE REGIONE UMBRIA
Prospetto Terreni al 31/12/2019

Sviluppumbria S.p.A.

Numero Identificativo (da sistema informativo)	Classificazione secondo il piano dei conti dello Stato Patrimoniale in base al D.lgs.118/2011 (Descrizione)	Classificazione secondo il piano dei conti dello Stato Patrimoniale in base al D.lgs.118/2011 (Codice)	Classificazione ai sensi del codice civile (demaniale,disponibile, indisponibile)	Foglio	Particella	Superficie mq	Provincia	Comune	Località	Bene soggetto ad ammortamento	Data di acquisizione	Modalità di acquisizione	Criterio di valutazione secondo i principi del D.lgs 118/2011	Valore dell'immobile secondo i principi del D.lgs 118/2011 al 31/12/2019 (euro)	Valore dell'immobile secondo i principi del D.lgs 118/2011 al 31/12/2018 (euro)	Ente Gestore	Note
24265	TERRENI AGRICOLI	1.2.2.02.13.01.001	Disponibile	141	637	40	PG	CASCIA		No	25/10/2000	ACQUISIZIONE	Valore acquisizione	40,00	40,00	REGIONE	
24250	TERRENI AGRICOLI	1.2.2.02.13.01.001	Disponibile	129	597	14	PG	CASCIA		No	20/04/1994	ACQUISIZIONE	Valore acquisizione	1,40	1,40	REGIONE	
24258	TERRENI AGRICOLI	1.2.2.02.13.01.001	Disponibile	141	320	40	PG	CASCIA		No	23/09/1991	ESPROPRIO	Valore acquisizione	4,00	4,00	REGIONE	
26628	TERRENI AGRICOLI	1.2.2.02.13.01.001	Disponibile	118	58	3.490	PG	CITTA' DI CASTELLO		No	10/07/1975	TRASFERIMENTO A TITOLO GRATUITO	Valore catastale	234,00	234,00	AGENZIA FORESTALE REGIONALE	
26616	TERRENI AGRICOLI	1.2.2.02.13.01.001	Disponibile	118	33	12.620	PG	CITTA' DI CASTELLO		No	10/07/1975	TRASFERIMENTO A TITOLO GRATUITO	Valore catastale	4.236,38	4.236,38	AGENZIA FORESTALE REGIONALE	
26618	TERRENI AGRICOLI	1.2.2.02.13.01.001	Disponibile	118	43	33.770	PG	CITTA' DI CASTELLO		No	10/07/1975	TRASFERIMENTO A TITOLO GRATUITO	Valore catastale	2.266,88	2.266,88	AGENZIA FORESTALE REGIONALE	
26619	TERRENI AGRICOLI	1.2.2.02.13.01.001	Disponibile	118	44	8.620	PG	CITTA' DI CASTELLO		No	10/07/1975	TRASFERIMENTO A TITOLO GRATUITO	Valore catastale	578,50	578,50	AGENZIA FORESTALE REGIONALE	
26621	TERRENI AGRICOLI	1.2.2.02.13.01.001	Disponibile	118	48	16.980	PG	CITTA' DI CASTELLO		No	10/07/1975	TRASFERIMENTO A TITOLO GRATUITO	Valore catastale	4.072,25	4.072,25	AGENZIA FORESTALE REGIONALE	
26624	TERRENI AGRICOLI	1.2.2.02.13.01.001	Disponibile	118	52	6.210	PG	CITTA' DI CASTELLO		No	10/07/1975	TRASFERIMENTO A TITOLO GRATUITO	Valore catastale	417,63	417,63	AGENZIA FORESTALE REGIONALE	
26608	TERRENI AGRICOLI	1.2.2.02.13.01.001	Disponibile	118	24	4.060	PG	CITTA' DI CASTELLO		No	10/07/1975	TRASFERIMENTO A TITOLO GRATUITO	Valore catastale	273,00	273,00	AGENZIA FORESTALE REGIONALE	
26508	TERRENI AGRICOLI	1.2.2.02.13.01.001	Disponibile	103	43	1.620	PG	CITTA' DI CASTELLO	Voc.lo Gelsi	No	28/05/1980	TRASFERIMENTO A TITOLO GRATUITO	Valore catastale	108,88	108,88	AGENZIA FORESTALE REGIONALE	
26703	TERRENI AGRICOLI	1.2.2.02.13.01.001	Disponibile	119	34	1.130	PG	CITTA' DI CASTELLO	CAPUZZA	No	10/07/1975	TRASFERIMENTO A TITOLO GRATUITO	Valore catastale	94,25	94,25	AGENZIA FORESTALE REGIONALE	
26605	TERRENI AGRICOLI	1.2.2.02.13.01.001	Disponibile	118	21	21.210	PG	CITTA' DI CASTELLO		No	10/07/1975	TRASFERIMENTO A TITOLO GRATUITO	Valore catastale	9.790,63	9.790,63	AGENZIA FORESTALE REGIONALE	
26212	TERRENI AGRICOLI	1.2.2.02.13.01.001	Disponibile	78	54	1.770	PG	CITTA' DI CASTELLO	VOCABOLO COACRI	No	10/07/1975	TRASFERIMENTO A TITOLO GRATUITO	Valore catastale	594,75	594,75	AGENZIA FORESTALE REGIONALE	
40144	TERRENI AGRICOLI	1.2.2.02.13.01.001	Disponibile	78	539	350	PG	CITTA' DI CASTELLO	VOCABOLO COACRI	No	28/05/1980	TRASFERIMENTO A TITOLO GRATUITO	Valore catastale	117,00	117,00	AGENZIA FORESTALE REGIONALE	
40900	TERRENI AGRICOLI	1.2.2.02.13.01.001	Disponibile	52	564	6.000	PG	CITTA' DI CASTELLO	Bocca Seriola	No	10/07/1975	TRASFERIMENTO A TITOLO GRATUITO	Valore catastale	2.013,38	2.013,38	AGENZIA FORESTALE REGIONALE	
25613	TERRENI AGRICOLI	1.2.2.02.13.01.001	Disponibile	4	53	4.930	PG	CITTA' DI CASTELLO	Monte Ruperto	No	10/07/1975	TRASFERIMENTO A TITOLO GRATUITO	Valore catastale	331,50	331,50	AGENZIA FORESTALE REGIONALE	
26610	TERRENI AGRICOLI	1.2.2.02.13.01.001	Disponibile	118	26	3.450	PG	CITTA' DI CASTELLO		No	10/07/1975	TRASFERIMENTO A TITOLO GRATUITO	Valore catastale	232,38	232,38	AGENZIA FORESTALE REGIONALE	
26617	TERRENI AGRICOLI	1.2.2.02.13.01.001	Disponibile	118	34	6.840	PG	CITTA' DI CASTELLO		No	10/07/1975	TRASFERIMENTO A TITOLO GRATUITO	Valore catastale	2.296,13	2.296,13	AGENZIA FORESTALE REGIONALE	
26200	TERRENI AGRICOLI	1.2.2.02.13.01.001	Disponibile	78	39	5.360	PG	CITTA' DI CASTELLO	S.Andrea	No	28/05/1980	TRASFERIMENTO A TITOLO GRATUITO	Valore catastale	1.798,88	1.798,88	AGENZIA FORESTALE REGIONALE	

PATRIMONIO IMMOBILIARE REGIONE UMBRIA
Prospetto Terreni al 31/12/2019

Sviluppumbria S.p.A.

Numero Identificativo (da sistema informativo)	Classificazione secondo il piano dei conti dello Stato Patrimoniale in base al D.lgs.118/2011 (Descrizione)	Classificazione secondo il piano dei conti dello Stato Patrimoniale in base al D.lgs.118/2011 (Codice)	Classificazione ai sensi del codice civile (demaniale,disponibile, indisponibile)	Foglio	Particella	Superficie mq	Provincia	Comune	Località	Bene soggetto ad ammortamento	Data di acquisizione	Modalità di acquisizione	Criterio di valutazione secondo i principi del D.lgs 118/2011	Valore dell'immobile secondo i principi del D.lgs 118/2011 al 31/12/2019 (euro)	Valore dell'immobile secondo i principi del D.lgs 118/2011 al 31/12/2018 (euro)	Ente Gestore	Note
26210	TERRENI AGRICOLI	1.2.2.02.13.01.001	Disponibile	78	50	3.740	PG	CITTA' DI CASTELLO	VOCABOLO COACRI	No	28/05/1980	TRASFERIMENTO A TITOLO GRATUITO	Valore catastale	1.256,13	1.256,13	AGENZIA FORESTALE REGIONALE	
26213	TERRENI AGRICOLI	1.2.2.02.13.01.001	Disponibile	78	55	6.120	PG	CITTA' DI CASTELLO	VOCABOLO COACRI	No	10/07/1975	TRASFERIMENTO A TITOLO GRATUITO	Valore catastale	411,13	411,13	AGENZIA FORESTALE REGIONALE	
26534	TERRENI AGRICOLI	1.2.2.02.13.01.001	Disponibile	117	9	7.670	PG	CITTA' DI CASTELLO	Montemaggiore	No	10/07/1975	TRASFERIMENTO A TITOLO GRATUITO	Valore catastale	643,50	643,50	AGENZIA FORESTALE REGIONALE	
40898	TERRENI AGRICOLI	1.2.2.02.13.01.001	Disponibile	103	539	5.050	PG	CITTA' DI CASTELLO	Voc.lo Gelsi	No	28/05/1980	TRASFERIMENTO A TITOLO GRATUITO	Valore catastale	4.450,88	4.450,88	AGENZIA FORESTALE REGIONALE	
26287	TERRENI AGRICOLI	1.2.2.02.13.01.001	Disponibile	79	26	410	PG	CITTA' DI CASTELLO	SESSI	No	28/05/1980	TRASFERIMENTO A TITOLO GRATUITO	Valore catastale	37,38	37,38	AGENZIA FORESTALE REGIONALE	
26286	TERRENI AGRICOLI	1.2.2.02.13.01.001	Disponibile	79	23	2.980	PG	CITTA' DI CASTELLO	SESSI	No	28/05/1980	TRASFERIMENTO A TITOLO GRATUITO	Valore catastale	274,63	274,63	AGENZIA FORESTALE REGIONALE	Variazione registrata anno 2018
40502	TERRENI AGRICOLI	1.2.2.02.13.01.001	Disponibile	118	860	1.045	PG	CITTA' DI CASTELLO		No	10/07/1975	TRASFERIMENTO A TITOLO GRATUITO	Valore catastale	87,75	87,75	AGENZIA FORESTALE REGIONALE	
40499	TERRENI AGRICOLI	1.2.2.02.13.01.001	Disponibile	118	857	5.555	PG	CITTA' DI CASTELLO		No	10/07/1975	TRASFERIMENTO A TITOLO GRATUITO	Valore catastale	466,38	466,38	AGENZIA FORESTALE REGIONALE	
40503	TERRENI AGRICOLI	1.2.2.02.13.01.001	Disponibile	118	855	47.943	PG	CITTA' DI CASTELLO		No	10/07/1975	TRASFERIMENTO A TITOLO GRATUITO	Valore catastale	3.219,13	3.219,13	AGENZIA FORESTALE REGIONALE	
40504	TERRENI AGRICOLI	1.2.2.02.13.01.001	Disponibile	118	856	1.127	PG	CITTA' DI CASTELLO		No	10/07/1975	TRASFERIMENTO A TITOLO GRATUITO	Valore catastale	76,38	76,38	AGENZIA FORESTALE REGIONALE	
40178	TERRENI AGRICOLI	1.2.2.02.13.01.001	Disponibile	119	552	1.534	PG	CITTA' DI CASTELLO	CAPUZZA	No	10/07/1975	TRASFERIMENTO A TITOLO GRATUITO	Valore catastale	102,38	102,38	AGENZIA FORESTALE REGIONALE	
40217	TERRENI AGRICOLI	1.2.2.02.13.01.001	Disponibile	79	538	1.025	PG	CITTA' DI CASTELLO	Voc.lo Calfirenze	No	28/05/1980	TRASFERIMENTO A TITOLO GRATUITO	Valore catastale	472,88	472,88	AGENZIA FORESTALE REGIONALE	
40899	TERRENI AGRICOLI	1.2.2.02.13.01.001	Disponibile	4	30	4.950	PG	CITTA' DI CASTELLO	Bocca Seriola	No	10/07/1975	TRASFERIMENTO A TITOLO GRATUITO	Valore catastale	416,00	416,00	AGENZIA FORESTALE REGIONALE	
26268	TERRENI AGRICOLI	1.2.2.02.13.01.001	Disponibile	79	3	5.660	PG	CITTA' DI CASTELLO	Voc.lo Calfirenze	No	28/05/1980	TRASFERIMENTO A TITOLO GRATUITO	Valore catastale	2.613,00	2.613,00	AGENZIA FORESTALE REGIONALE	
26613	TERRENI AGRICOLI	1.2.2.02.13.01.001	Disponibile	118	30	6.440	PG	CITTA' DI CASTELLO		No	10/07/1975	TRASFERIMENTO A TITOLO GRATUITO	Valore catastale	2.161,25	2.161,25	AGENZIA FORESTALE REGIONALE	
26535	TERRENI AGRICOLI	1.2.2.02.13.01.001	Disponibile	117	12	500	PG	CITTA' DI CASTELLO	Montemaggiore	No	28/05/1980	TRASFERIMENTO A TITOLO GRATUITO	Valore catastale	167,38	167,38	AGENZIA FORESTALE REGIONALE	
25926	TERRENI AGRICOLI	1.2.2.02.13.01.001	Disponibile	52	47	2.210	PG	CITTA' DI CASTELLO	Bocca Seriola	No	10/07/1975	TRASFERIMENTO A TITOLO GRATUITO	Valore catastale	555,75	555,75	AGENZIA FORESTALE REGIONALE	
25927	TERRENI AGRICOLI	1.2.2.02.13.01.001	Disponibile	52	48	1.300	PG	CITTA' DI CASTELLO	Bocca Seriola	No	10/07/1975	TRASFERIMENTO A TITOLO GRATUITO	Valore catastale	87,75	87,75	AGENZIA FORESTALE REGIONALE	
25616	TERRENI AGRICOLI	1.2.2.02.13.01.001	Disponibile	4	56	3.530	PG	CITTA' DI CASTELLO	Monte Ruperto	No	10/07/1975	TRASFERIMENTO A TITOLO GRATUITO	Valore catastale	1.184,63	1.184,63	AGENZIA FORESTALE REGIONALE	
26695	TERRENI AGRICOLI	1.2.2.02.13.01.001	Disponibile	119	25	23.560	PG	CITTA' DI CASTELLO		No	10/07/1975	TRASFERIMENTO A TITOLO GRATUITO	Valore catastale	7.908,88	7.908,88	AGENZIA FORESTALE REGIONALE	

PATRIMONIO IMMOBILIARE REGIONE UMBRIA
Prospetto Terreni al 31/12/2019

Sviluppumbria S.p.A.

Numero Identificativo (da sistema informativo)	Classificazione secondo il piano dei conti dello Stato Patrimoniale in base al D.lgs.118/2011 (Descrizione)	Classificazione secondo il piano dei conti dello Stato Patrimoniale in base al D.lgs.118/2011 (Codice)	Classificazione ai sensi del codice civile (demaniale,disponibile, indisponibile)	Foglio	Particella	Superficie mq	Provincia	Comune	Località	Bene soggetto ad ammortamento	Data di acquisizione	Modalità di acquisizione	Criterio di valutazione secondo i principi del D.lgs 118/2011	Valore dell'immobile secondo i principi del D.lgs 118/2011 al 31/12/2019 (euro)	Valore dell'immobile secondo i principi del D.lgs 118/2011 al 31/12/2018 (euro)	Ente Gestore	Note
26053	TERRENI AGRICOLI	1.2.2.02.13.01.001	Disponibile	58	50	7.130	PG	CITTA' DI CASTELLO	SESSI	No	28/05/1980	TRASFERIMENTO A TITOLO GRATUITO	Valore catastale	479,38	479,38	AGENZIA FORESTALE REGIONALE	Variazione colturale registrata nel 2018
26607	TERRENI AGRICOLI	1.2.2.02.13.01.001	Disponibile	118	23	8.110	PG	CITTA' DI CASTELLO		No	10/07/1975	TRASFERIMENTO A TITOLO GRATUITO	Valore catastale	429,00	429,00	AGENZIA FORESTALE REGIONALE	
26507	TERRENI AGRICOLI	1.2.2.02.13.01.001	Disponibile	103	42	740	PG	CITTA' DI CASTELLO	Voc.lo Gelsi	No	28/05/1980	TRASFERIMENTO A TITOLO GRATUITO	Valore catastale	50,38	50,38	AGENZIA FORESTALE REGIONALE	
26609	TERRENI AGRICOLI	1.2.2.02.13.01.001	Disponibile	118	25	63.980	PG	CITTA' DI CASTELLO		No	10/07/1975	TRASFERIMENTO A TITOLO GRATUITO	Valore catastale	12.389,00	12.389,00	AGENZIA FORESTALE REGIONALE	
26611	TERRENI AGRICOLI	1.2.2.02.13.01.001	Disponibile	118	28	420	PG	CITTA' DI CASTELLO		No	10/07/1975	TRASFERIMENTO A TITOLO GRATUITO	Valore catastale	35,75	35,75	AGENZIA FORESTALE REGIONALE	
26614	TERRENI AGRICOLI	1.2.2.02.13.01.001	Disponibile	118	31	5.990	PG	CITTA' DI CASTELLO		No	10/07/1975	TRASFERIMENTO A TITOLO GRATUITO	Valore catastale	2.010,13	2.010,13	AGENZIA FORESTALE REGIONALE	
26615	TERRENI AGRICOLI	1.2.2.02.13.01.001	Disponibile	118	32	640	PG	CITTA' DI CASTELLO		No	10/07/1975	TRASFERIMENTO A TITOLO GRATUITO	Valore catastale	214,50	214,50	AGENZIA FORESTALE REGIONALE	
26622	TERRENI AGRICOLI	1.2.2.02.13.01.001	Disponibile	118	49	21.820	PG	CITTA' DI CASTELLO		No	10/07/1975	TRASFERIMENTO A TITOLO GRATUITO	Valore catastale	9.540,38	9.540,38	AGENZIA FORESTALE REGIONALE	
26202	TERRENI AGRICOLI	1.2.2.02.13.01.001	Disponibile	78	42	900	PG	CITTA' DI CASTELLO	S.Andrea	No	28/05/1980	TRASFERIMENTO A TITOLO GRATUITO	Valore catastale	302,25	302,25	AGENZIA FORESTALE REGIONALE	
26211	TERRENI AGRICOLI	1.2.2.02.13.01.001	Disponibile	78	52	450	PG	CITTA' DI CASTELLO	VOCABOLO COACRI	No	10/07/1975	TRASFERIMENTO A TITOLO GRATUITO	Valore catastale	151,13	151,13	AGENZIA FORESTALE REGIONALE	
26702	TERRENI AGRICOLI	1.2.2.02.13.01.001	Disponibile	119	33	1.430	PG	CITTA' DI CASTELLO	CAPUZZA	No	10/07/1975	TRASFERIMENTO A TITOLO GRATUITO	Valore catastale	180,38	180,38	AGENZIA FORESTALE REGIONALE	
26203	TERRENI AGRICOLI	1.2.2.02.13.01.001	Disponibile	78	43	3.100	PG	CITTA' DI CASTELLO	S.Andrea	No	28/05/1980	TRASFERIMENTO A TITOLO GRATUITO	Valore catastale	1.040,00	1.040,00	AGENZIA FORESTALE REGIONALE	
26696	TERRENI AGRICOLI	1.2.2.02.13.01.001	Disponibile	119	26	9.270	PG	CITTA' DI CASTELLO		No	10/07/1975	TRASFERIMENTO A TITOLO GRATUITO	Valore catastale	3.111,88	3.111,88	AGENZIA FORESTALE REGIONALE	
26700	TERRENI AGRICOLI	1.2.2.02.13.01.001	Disponibile	119	30	1.540	PG	CITTA' DI CASTELLO	CAPUZZA	No	10/07/1975	TRASFERIMENTO A TITOLO GRATUITO	Valore catastale	104,00	104,00	AGENZIA FORESTALE REGIONALE	
40174	TERRENI AGRICOLI	1.2.2.02.13.01.001	Disponibile	102	502	20.000	PG	CITTA' DI CASTELLO		No	10/07/1975	TRASFERIMENTO A TITOLO GRATUITO	Valore catastale	1.678,63	1.678,63	AGENZIA FORESTALE REGIONALE	
40175	TERRENI AGRICOLI	1.2.2.02.13.01.001	Disponibile	119	551	2.146	PG	CITTA' DI CASTELLO		No	10/07/1975	TRASFERIMENTO A TITOLO GRATUITO	Valore catastale	144,63	144,63	AGENZIA FORESTALE REGIONALE	
40166	TERRENI AGRICOLI	1.2.2.02.13.01.001	Disponibile	119	545	3.861	PG	CITTA' DI CASTELLO		No	10/07/1975	TRASFERIMENTO A TITOLO GRATUITO	Valore catastale	810,88	810,88	AGENZIA FORESTALE REGIONALE	
40207	TERRENI AGRICOLI	1.2.2.02.13.01.001	Disponibile	119	550	59.323	PG	CITTA' DI CASTELLO		No	10/07/1975	TRASFERIMENTO A TITOLO GRATUITO	Valore catastale	27.382,88	27.382,88	AGENZIA FORESTALE REGIONALE	
40209	TERRENI AGRICOLI	1.2.2.02.13.01.001	Disponibile	119	547	24.098	PG	CITTA' DI CASTELLO		No	10/07/1975	TRASFERIMENTO A TITOLO GRATUITO	Valore catastale	11.123,13	11.123,13	AGENZIA FORESTALE REGIONALE	
40210	TERRENI AGRICOLI	1.2.2.02.13.01.001	Disponibile	119	548	1	PG	CITTA' DI CASTELLO		No	10/07/1975	TRASFERIMENTO A TITOLO GRATUITO	Valore catastale	1,63	1,63	AGENZIA FORESTALE REGIONALE	

PATRIMONIO IMMOBILIARE REGIONE UMBRIA
Prospetto Terreni al 31/12/2019

Sviluppumbria S.p.A.

Numero Identificativo (da sistema informativo)	Classificazione secondo il piano dei conti dello Stato Patrimoniale in base al D.lgs.118/2011 (Descrizione)	Classificazione secondo il piano dei conti dello Stato Patrimoniale in base al D.lgs.118/2011 (Codice)	Classificazione ai sensi del codice civile (demaniale,disponibile, indisponibile)	Foglio	Particella	Superficie mq	Provincia	Comune	Località	Bene soggetto ad ammortamento	Data di acquisizione	Modalità di acquisizione	Criterio di valutazione secondo i principi del D.lgs 118/2011	Valore dell'immobile secondo i principi del D.lgs 118/2011 al 31/12/2019 (euro)	Valore dell'immobile secondo i principi del D.lgs 118/2011 al 31/12/2018 (euro)	Ente Gestore	Note
40146	TERRENI AGRICOLI	1.2.2.02.13.01.001	Disponibile	75	970	10.885	PG	CITTA' DI CASTELLO	FRACCANO	No	10/07/1975	TRASFERIMENTO A TITOLO GRATUITO	Valore catastale	3.654,63	3.654,63	AGENZIA FORESTALE REGIONALE	
40214	TERRENI AGRICOLI	1.2.2.02.13.01.001	Disponibile	102	504	3.540	PG	CITTA' DI CASTELLO		No	10/07/1975	TRASFERIMENTO A TITOLO GRATUITO	Valore catastale	1.187,88	1.187,88	AGENZIA FORESTALE REGIONALE	
40216	TERRENI AGRICOLI	1.2.2.02.13.01.001	Disponibile	79	537	1.480	PG	CITTA' DI CASTELLO	Voc.lo Caifirenze	No	28/05/1980	TRASFERIMENTO A TITOLO GRATUITO	Valore catastale	682,50	682,50	AGENZIA FORESTALE REGIONALE	
40218	TERRENI AGRICOLI	1.2.2.02.13.01.001	Disponibile	78	536	28.990	PG	CITTA' DI CASTELLO	VOCABOLO COACRI	No	28/05/1980	TRASFERIMENTO A TITOLO GRATUITO	Valore catastale	9.732,13	9.732,13	AGENZIA FORESTALE REGIONALE	
40149	TERRENI AGRICOLI	1.2.2.02.13.01.001	Disponibile	58	539	740	PG	CITTA' DI CASTELLO	Voc.lo Caifirenze	No	10/07/1975	TRASFERIMENTO A TITOLO GRATUITO	Valore catastale	248,63	248,63	AGENZIA FORESTALE REGIONALE	
40152	TERRENI AGRICOLI	1.2.2.02.13.01.001	Disponibile	79	534	3.300	PG	CITTA' DI CASTELLO	Voc.lo Caifirenze	No	28/05/1980	TRASFERIMENTO A TITOLO GRATUITO	Valore catastale	1.108,25	1.108,25	AGENZIA FORESTALE REGIONALE	
40193	TERRENI AGRICOLI	1.2.2.02.13.01.001	Disponibile	78	541	3.365	PG	CITTA' DI CASTELLO	VOCABOLO COACRI	No	28/05/1980	TRASFERIMENTO A TITOLO GRATUITO	Valore catastale	282,75	282,75	AGENZIA FORESTALE REGIONALE	
26620	TERRENI AGRICOLI	1.2.2.02.13.01.001	Disponibile	118	47	3.860	PG	CITTA' DI CASTELLO		No	10/07/1975	TRASFERIMENTO A TITOLO GRATUITO	Valore catastale	258,38	258,38	AGENZIA FORESTALE REGIONALE	
27818	TERRENI AGRICOLI	1.2.2.02.13.01.001	Disponibile	153	139	2.095	PG	CITTA' DI CASTELLO	MONTESCA	No	30/03/1982	TRASFERIMENTO A TITOLO GRATUITO	Valore catastale	87,75	87,75	AGENZIA FORESTALE REGIONALE	
26689	TERRENI AGRICOLI	1.2.2.02.13.01.001	Disponibile	119	17	3.640	PG	CITTA' DI CASTELLO		No	10/07/1975	TRASFERIMENTO A TITOLO GRATUITO	Valore catastale	1.680,25	1.680,25	AGENZIA FORESTALE REGIONALE	
30055	TERRENI AGRICOLI	1.2.2.02.13.01.001	Disponibile	31	2	16.810	PG	GUBBIO		No	28/05/1980	TRASFERIMENTO A TITOLO GRATUITO	Valore catastale	1.129,38	1.129,38	AGENZIA FORESTALE REGIONALE	
30078	TERRENI AGRICOLI	1.2.2.02.13.01.001	Disponibile	31	27	2.970	PG	GUBBIO		No	28/05/1980	TRASFERIMENTO A TITOLO GRATUITO	Valore catastale	199,88	199,88	AGENZIA FORESTALE REGIONALE	
30079	TERRENI AGRICOLI	1.2.2.02.13.01.001	Disponibile	31	28	10.080	PG	GUBBIO		No	28/05/1980	TRASFERIMENTO A TITOLO GRATUITO	Valore catastale	676,00	676,00	AGENZIA FORESTALE REGIONALE	
30082	TERRENI AGRICOLI	1.2.2.02.13.01.001	Disponibile	31	32	11.880	PG	GUBBIO		No	28/05/1980	TRASFERIMENTO A TITOLO GRATUITO	Valore catastale	398,13	398,13	AGENZIA FORESTALE REGIONALE	
30084	TERRENI AGRICOLI	1.2.2.02.13.01.001	Disponibile	31	35	7.470	PG	GUBBIO		No	28/05/1980	TRASFERIMENTO A TITOLO GRATUITO	Valore catastale	502,13	502,13	AGENZIA FORESTALE REGIONALE	
30097	TERRENI AGRICOLI	1.2.2.02.13.01.001	Disponibile	33	2	9.140	PG	GUBBIO		No	28/05/1980	TRASFERIMENTO A TITOLO GRATUITO	Valore catastale	2.648,75	2.648,75	AGENZIA FORESTALE REGIONALE	
30109	TERRENI AGRICOLI	1.2.2.02.13.01.001	Disponibile	33	47	4.610	PG	GUBBIO		No	28/05/1980	TRASFERIMENTO A TITOLO GRATUITO	Valore catastale	308,75	308,75	AGENZIA FORESTALE REGIONALE	
30113	TERRENI AGRICOLI	1.2.2.02.13.01.001	Disponibile	33	91	11.150	PG	GUBBIO		No	28/05/1980	TRASFERIMENTO A TITOLO GRATUITO	Valore catastale	936,00	936,00	AGENZIA FORESTALE REGIONALE	
30069	TERRENI AGRICOLI	1.2.2.02.13.01.001	Disponibile	31	17	62.190	PG	GUBBIO		No	28/05/1980	TRASFERIMENTO A TITOLO GRATUITO	Valore catastale	6.352,13	6.352,13	AGENZIA FORESTALE REGIONALE	
30199	TERRENI AGRICOLI	1.2.2.02.13.01.001	Disponibile	36	11	8.630	PG	GUBBIO		No	28/05/1980	TRASFERIMENTO A TITOLO GRATUITO	Valore catastale	580,13	580,13	AGENZIA FORESTALE REGIONALE	

PATRIMONIO IMMOBILIARE REGIONE UMBRIA
Prospetto Terreni al 31/12/2019

Sviluppumbria S.p.A.

Numero Identificativo (da sistema informativo)	Classificazione secondo il piano dei conti dello Stato Patrimoniale in base al D.lgs.118/2011 (Descrizione)	Classificazione secondo il piano dei conti dello Stato Patrimoniale in base al D.lgs.118/2011 (Codice)	Classificazione ai sensi del codice civile (demaniale,disponibile, indisponibile)	Foglio	Particella	Superficie mq	Provincia	Comune	Località	Bene soggetto ad ammortamento	Data di acquisizione	Modalità di acquisizione	Criterio di valutazione secondo i principi del D.lgs 118/2011	Valore dell'immobile secondo i principi del D.lgs 118/2011 al 31/12/2019 (euro)	Valore dell'immobile secondo i principi del D.lgs 118/2011 al 31/12/2018 (euro)	Ente Gestore	Note
30058	TERRENI AGRICOLI	1.2.2.02.13.01.001	Disponibile	31	5	6.500	PG	GUBBIO		No	28/05/1980	TRASFERIMENTO A TITOLO GRATUITO	Valore catastale	437,13	437,13	AGENZIA FORESTALE REGIONALE	
30060	TERRENI AGRICOLI	1.2.2.02.13.01.001	Disponibile	31	7	5.950	PG	GUBBIO		No	28/05/1980	TRASFERIMENTO A TITOLO GRATUITO	Valore catastale	399,75	399,75	AGENZIA FORESTALE REGIONALE	
30121	TERRENI AGRICOLI	1.2.2.02.13.01.001	Disponibile	34	7	4.780	PG	GUBBIO		No	28/05/1980	TRASFERIMENTO A TITOLO GRATUITO	Valore catastale	1.603,88	1.603,88	AGENZIA FORESTALE REGIONALE	
30163	TERRENI AGRICOLI	1.2.2.02.13.01.001	Disponibile	35	22	3.110	PG	GUBBIO		No	28/05/1980	TRASFERIMENTO A TITOLO GRATUITO	Valore catastale	783,25	783,25	AGENZIA FORESTALE REGIONALE	
30104	TERRENI AGRICOLI	1.2.2.02.13.01.001	Disponibile	33	24	59.380	PG	GUBBIO		No	28/05/1980	TRASFERIMENTO A TITOLO GRATUITO	Valore catastale	3.986,13	3.986,13	AGENZIA FORESTALE REGIONALE	
30098	TERRENI AGRICOLI	1.2.2.02.13.01.001	Disponibile	33	9	5.210	PG	GUBBIO		No	28/05/1980	TRASFERIMENTO A TITOLO GRATUITO	Valore catastale	437,13	437,13	AGENZIA FORESTALE REGIONALE	
30065	TERRENI AGRICOLI	1.2.2.02.13.01.001	Disponibile	31	13	3.140	PG	GUBBIO		No	28/05/1980	TRASFERIMENTO A TITOLO GRATUITO	Valore catastale	211,25	211,25	AGENZIA FORESTALE REGIONALE	
30087	TERRENI AGRICOLI	1.2.2.02.13.01.001	Disponibile	31	38	52.980	PG	GUBBIO		No	28/05/1980	TRASFERIMENTO A TITOLO GRATUITO	Valore catastale	2.905,50	2.905,50	AGENZIA FORESTALE REGIONALE	
30061	TERRENI AGRICOLI	1.2.2.02.13.01.001	Disponibile	31	8	15.250	PG	GUBBIO		No	28/05/1980	TRASFERIMENTO A TITOLO GRATUITO	Valore catastale	1.023,75	1.023,75	AGENZIA FORESTALE REGIONALE	
30077	TERRENI AGRICOLI	1.2.2.02.13.01.001	Disponibile	31	26	17.880	PG	GUBBIO		No	28/05/1980	TRASFERIMENTO A TITOLO GRATUITO	Valore catastale	3.807,38	3.807,38	AGENZIA FORESTALE REGIONALE	
30198	TERRENI AGRICOLI	1.2.2.02.13.01.001	Disponibile	36	10	13.490	PG	GUBBIO		No	28/05/1980	TRASFERIMENTO A TITOLO GRATUITO	Valore catastale	1.132,63	1.132,63	AGENZIA FORESTALE REGIONALE	
30072	TERRENI AGRICOLI	1.2.2.02.13.01.001	Disponibile	31	21	11.520	PG	GUBBIO		No	28/05/1980	TRASFERIMENTO A TITOLO GRATUITO	Valore catastale	773,50	773,50	AGENZIA FORESTALE REGIONALE	
30067	TERRENI AGRICOLI	1.2.2.02.13.01.001	Disponibile	31	15	160	PG	GUBBIO		No	28/05/1980	TRASFERIMENTO A TITOLO GRATUITO	Valore catastale	4,88	4,88	AGENZIA FORESTALE REGIONALE	
30145	TERRENI AGRICOLI	1.2.2.02.13.01.001	Disponibile	34	33	6.990	PG	GUBBIO		No	28/05/1980	TRASFERIMENTO A TITOLO GRATUITO	Valore catastale	586,63	586,63	AGENZIA FORESTALE REGIONALE	
40243	TERRENI AGRICOLI	1.2.2.02.13.01.001	Disponibile	34	111	3.075	PG	GUBBIO		No	28/05/1980	TRASFERIMENTO A TITOLO GRATUITO	Valore catastale	206,38	206,38	AGENZIA FORESTALE REGIONALE	
30056	TERRENI AGRICOLI	1.2.2.02.13.01.001	Disponibile	31	3	8.800	PG	GUBBIO		No	28/05/1980	TRASFERIMENTO A TITOLO GRATUITO	Valore catastale	591,50	591,50	AGENZIA FORESTALE REGIONALE	
30068	TERRENI AGRICOLI	1.2.2.02.13.01.001	Disponibile	31	16	1.920	PG	GUBBIO		No	28/05/1980	TRASFERIMENTO A TITOLO GRATUITO	Valore catastale	65,00	65,00	AGENZIA FORESTALE REGIONALE	
30070	TERRENI AGRICOLI	1.2.2.02.13.01.001	Disponibile	31	18	1.180	PG	GUBBIO		No	28/05/1980	TRASFERIMENTO A TITOLO GRATUITO	Valore catastale	79,63	79,63	AGENZIA FORESTALE REGIONALE	
30054	TERRENI AGRICOLI	1.2.2.02.13.01.001	Disponibile	31	1	92	PG	GUBBIO		No	28/05/1980	TRASFERIMENTO A TITOLO GRATUITO	Valore catastale	6,50	6,50	AGENZIA FORESTALE REGIONALE	
30083	TERRENI AGRICOLI	1.2.2.02.13.01.001	Disponibile	31	34	5.700	PG	GUBBIO		No	28/05/1980	TRASFERIMENTO A TITOLO GRATUITO	Valore catastale	1.914,25	1.914,25	AGENZIA FORESTALE REGIONALE	

PATRIMONIO IMMOBILIARE REGIONE UMBRIA
Prospetto Terreni al 31/12/2019

Sviluppumbria S.p.A.

Numero Identificativo (da sistema informativo)	Classificazione secondo il piano dei conti dello Stato Patrimoniale in base al D.lgs.118/2011 (Descrizione)	Classificazione secondo il piano dei conti dello Stato Patrimoniale in base al D.lgs.118/2011 (Codice)	Classificazione ai sensi del codice civile (demaniale,disponibile, indisponibile)	Foglio	Particella	Superficie mq	Provincia	Comune	Località	Bene soggetto ad ammortamento	Data di acquisizione	Modalità di acquisizione	Criterio di valutazione secondo i principi del D.lgs 118/2011	Valore dell'immobile secondo i principi del D.lgs 118/2011 al 31/12/2019 (euro)	Valore dell'immobile secondo i principi del D.lgs 118/2011 al 31/12/2018 (euro)	Ente Gestore	Note
30059	TERRENI AGRICOLI	1.2.2.02.13.01.001	Disponibile	31	6	9.940	PG	GUBBIO		No	28/05/1980	TRASFERIMENTO A TITOLO GRATUITO	Valore catastale	3.336,13	3.336,13	AGENZIA FORESTALE REGIONALE	
30062	TERRENI AGRICOLI	1.2.2.02.13.01.001	Disponibile	31	9	1.370	PG	GUBBIO		No	28/05/1980	TRASFERIMENTO A TITOLO GRATUITO	Valore catastale	459,88	459,88	AGENZIA FORESTALE REGIONALE	
30076	TERRENI AGRICOLI	1.2.2.02.13.01.001	Disponibile	31	25	4.750	PG	GUBBIO		No	28/05/1980	TRASFERIMENTO A TITOLO GRATUITO	Valore catastale	1.157,00	1.157,00	AGENZIA FORESTALE REGIONALE	
30093	TERRENI AGRICOLI	1.2.2.02.13.01.001	Disponibile	31	45	1.530	PG	GUBBIO		No	28/05/1980	TRASFERIMENTO A TITOLO GRATUITO	Valore catastale	102,38	102,38	AGENZIA FORESTALE REGIONALE	
30147	TERRENI AGRICOLI	1.2.2.02.13.01.001	Disponibile	34	104	12.945	PG	GUBBIO		No	28/05/1980	TRASFERIMENTO A TITOLO GRATUITO	Valore catastale	4.345,25	4.345,25	AGENZIA FORESTALE REGIONALE	
30144	TERRENI AGRICOLI	1.2.2.02.13.01.001	Disponibile	34	32	1.070	PG	GUBBIO		No	28/05/1980	TRASFERIMENTO A TITOLO GRATUITO	Valore catastale	89,38	89,38	AGENZIA FORESTALE REGIONALE	
30161	TERRENI AGRICOLI	1.2.2.02.13.01.001	Disponibile	35	20	32.026	PG	GUBBIO		No	28/05/1980	TRASFERIMENTO A TITOLO GRATUITO	Valore catastale	8.063,25	8.063,25	AGENZIA FORESTALE REGIONALE	
30134	TERRENI AGRICOLI	1.2.2.02.13.01.001	Disponibile	34	21	750	PG	GUBBIO		No	28/05/1980	TRASFERIMENTO A TITOLO GRATUITO	Valore catastale	50,38	50,38	AGENZIA FORESTALE REGIONALE	
30135	TERRENI AGRICOLI	1.2.2.02.13.01.001	Disponibile	34	22	12.140	PG	GUBBIO		No	28/05/1980	TRASFERIMENTO A TITOLO GRATUITO	Valore catastale	1.018,88	1.018,88	AGENZIA FORESTALE REGIONALE	
30137	TERRENI AGRICOLI	1.2.2.02.13.01.001	Disponibile	34	25	1.740	PG	GUBBIO		No	28/05/1980	TRASFERIMENTO A TITOLO GRATUITO	Valore catastale	43,88	43,88	AGENZIA FORESTALE REGIONALE	
30111	TERRENI AGRICOLI	1.2.2.02.13.01.001	Disponibile	33	88	10	PG	GUBBIO		No	28/05/1980	TRASFERIMENTO A TITOLO GRATUITO	Valore catastale	1,63	1,63	AGENZIA FORESTALE REGIONALE	
30112	TERRENI AGRICOLI	1.2.2.02.13.01.001	Disponibile	33	89	5.260	PG	GUBBIO		No	28/05/1980	TRASFERIMENTO A TITOLO GRATUITO	Valore catastale	442,00	442,00	AGENZIA FORESTALE REGIONALE	
30088	TERRENI AGRICOLI	1.2.2.02.13.01.001	Disponibile	31	39	4.370	PG	GUBBIO		No	28/05/1980	TRASFERIMENTO A TITOLO GRATUITO	Valore catastale	294,13	294,13	AGENZIA FORESTALE REGIONALE	Variazione colturale registrata nel 2018
30096	TERRENI AGRICOLI	1.2.2.02.13.01.001	Disponibile	33	1	1.440	PG	GUBBIO		No	28/05/1980	TRASFERIMENTO A TITOLO GRATUITO	Valore catastale	422,50	422,50	AGENZIA FORESTALE REGIONALE	
30100	TERRENI AGRICOLI	1.2.2.02.13.01.001	Disponibile	33	11	8.000	PG	GUBBIO		No	28/05/1980	TRASFERIMENTO A TITOLO GRATUITO	Valore catastale	671,13	671,13	AGENZIA FORESTALE REGIONALE	
40225	TERRENI AGRICOLI	1.2.2.02.13.01.001	Disponibile	34	115	6.660	PG	GUBBIO		No	28/05/1980	TRASFERIMENTO A TITOLO GRATUITO	Valore catastale	559,00	559,00	AGENZIA FORESTALE REGIONALE	
30091	TERRENI AGRICOLI	1.2.2.02.13.01.001	Disponibile	31	43	88.240	PG	GUBBIO		No	28/05/1980	TRASFERIMENTO A TITOLO GRATUITO	Valore catastale	7.782,13	7.782,13	AGENZIA FORESTALE REGIONALE	
40222	TERRENI AGRICOLI	1.2.2.02.13.01.001	Disponibile	34	119	3.095	PG	GUBBIO		No	28/05/1980	TRASFERIMENTO A TITOLO GRATUITO	Valore catastale	260,00	260,00	AGENZIA FORESTALE REGIONALE	
30057	TERRENI AGRICOLI	1.2.2.02.13.01.001	Disponibile	31	4	9.090	PG	GUBBIO		No	28/05/1980	TRASFERIMENTO A TITOLO GRATUITO	Valore catastale	611,00	611,00	AGENZIA FORESTALE REGIONALE	
40233	TERRENI AGRICOLI	1.2.2.02.13.01.001	Disponibile	31	508	2.507	PG	GUBBIO		No	28/05/1980	TRASFERIMENTO A TITOLO GRATUITO	Valore catastale	169,00	169,00	AGENZIA FORESTALE REGIONALE	

PATRIMONIO IMMOBILIARE REGIONE UMBRIA
Prospetto Terreni al 31/12/2019

Sviluppumbria S.p.A.

Numero Identificativo (da sistema informativo)	Classificazione secondo il piano dei conti dello Stato Patrimoniale in base al D.lgs.118/2011 (Descrizione)	Classificazione secondo il piano dei conti dello Stato Patrimoniale in base al D.lgs.118/2011 (Codice)	Classificazione ai sensi del codice civile (demaniale,disponibile, indisponibile)	Foglio	Particella	Superficie mq	Provincia	Comune	Località	Bene soggetto ad ammortamento	Data di acquisizione	Modalità di acquisizione	Criterio di valutazione secondo i principi del D.lgs 118/2011	Valore dell'immobile secondo i principi del D.lgs 118/2011 al 31/12/2019 (euro)	Valore dell'immobile secondo i principi del D.lgs 118/2011 al 31/12/2018 (euro)	Ente Gestore	Note
30214	TERRENI AGRICOLI	1.2.2.02.13.01.001	Disponibile	36	27	3.630	PG	GUBBIO		No	10/07/1975	TRASFERIMENTO A TITOLO GRATUITO	Valore catastale	303,88	303,88	AGENZIA FORESTALE REGIONALE	
40248	TERRENI AGRICOLI	1.2.2.02.13.01.001	Disponibile	31	506	96.878	PG	GUBBIO		No	28/05/1980	TRASFERIMENTO A TITOLO GRATUITO	Valore catastale	24.391,25	24.391,25	AGENZIA FORESTALE REGIONALE	
30071	TERRENI AGRICOLI	1.2.2.02.13.01.001	Disponibile	31	20	3.050	PG	GUBBIO		No	28/05/1980	TRASFERIMENTO A TITOLO GRATUITO	Valore catastale	204,75	204,75	AGENZIA FORESTALE REGIONALE	
40226	TERRENI AGRICOLI	1.2.2.02.13.01.001	Disponibile	34	116	18.840	PG	GUBBIO		No	28/05/1980	TRASFERIMENTO A TITOLO GRATUITO	Valore catastale	1.581,13	1.581,13	AGENZIA FORESTALE REGIONALE	
40227	TERRENI AGRICOLI	1.2.2.02.13.01.001	Disponibile	35	517	69.105	PG	GUBBIO		No	28/05/1980	TRASFERIMENTO A TITOLO GRATUITO	Valore catastale	5.799,63	5.799,63	AGENZIA FORESTALE REGIONALE	
40229	TERRENI AGRICOLI	1.2.2.02.13.01.001	Disponibile	36	506	154.800	PG	GUBBIO		No	10/07/1975	TRASFERIMENTO A TITOLO GRATUITO	Valore catastale	12.991,88	12.991,88	AGENZIA FORESTALE REGIONALE	
29714	ALTRI TERRENI NAC	1.2.2.02.13.99.999	Disponibile	199	583	2.000	PG	GUBBIO		No	27/11/2008	DEVOLUZIONE	Valore catastale	1.342,25	1.342,25	REGIONE	
30099	TERRENI AGRICOLI	1.2.2.02.13.01.001	Disponibile	33	10	440	PG	GUBBIO		No	28/05/1980	TRASFERIMENTO A TITOLO GRATUITO	Valore catastale	37,38	37,38	AGENZIA FORESTALE REGIONALE	
40219	TERRENI AGRICOLI	1.2.2.02.13.01.001	Disponibile	36	504	35.960	PG	GUBBIO		No	10/07/1975	TRASFERIMENTO A TITOLO GRATUITO	Valore catastale	2.414,75	2.414,75	AGENZIA FORESTALE REGIONALE	
30108	TERRENI AGRICOLI	1.2.2.02.13.01.001	Disponibile	33	46	96.420	PG	GUBBIO		No	28/05/1980	TRASFERIMENTO A TITOLO GRATUITO	Valore catastale	6.474,00	6.474,00	AGENZIA FORESTALE REGIONALE	
30110	TERRENI AGRICOLI	1.2.2.02.13.01.001	Disponibile	33	48	2.110	PG	GUBBIO		No	28/05/1980	TRASFERIMENTO A TITOLO GRATUITO	Valore catastale	141,38	141,38	AGENZIA FORESTALE REGIONALE	
30160	TERRENI AGRICOLI	1.2.2.02.13.01.001	Disponibile	35	19	6.540	PG	GUBBIO		No	28/05/1980	TRASFERIMENTO A TITOLO GRATUITO	Valore catastale	1.646,13	1.646,13	AGENZIA FORESTALE REGIONALE	
40237	TERRENI AGRICOLI	1.2.2.02.13.01.001	Disponibile	31	510	10.310	PG	GUBBIO		No	28/05/1980	TRASFERIMENTO A TITOLO GRATUITO	Valore catastale	864,50	864,50	AGENZIA FORESTALE REGIONALE	
40239	TERRENI AGRICOLI	1.2.2.02.13.01.001	Disponibile	34	117	48.605	PG	GUBBIO		No	28/05/1980	TRASFERIMENTO A TITOLO GRATUITO	Valore catastale	4.078,75	4.078,75	AGENZIA FORESTALE REGIONALE	
40242	TERRENI AGRICOLI	1.2.2.02.13.01.001	Disponibile	31	513	55.775	PG	GUBBIO		No	28/05/1980	TRASFERIMENTO A TITOLO GRATUITO	Valore catastale	3.744,00	3.744,00	AGENZIA FORESTALE REGIONALE	
40244	TERRENI AGRICOLI	1.2.2.02.13.01.001	Disponibile	34	112	20.855	PG	GUBBIO		No	28/05/1980	TRASFERIMENTO A TITOLO GRATUITO	Valore catastale	1.400,75	1.400,75	AGENZIA FORESTALE REGIONALE	
40246	TERRENI AGRICOLI	1.2.2.02.13.01.001	Disponibile	36	502	74.850	PG	GUBBIO		No	28/05/1980	TRASFERIMENTO A TITOLO GRATUITO	Valore catastale	5.026,13	5.026,13	AGENZIA FORESTALE REGIONALE	
30139	TERRENI AGRICOLI	1.2.2.02.13.01.001	Disponibile	34	27	1.970	PG	GUBBIO		No	28/05/1980	TRASFERIMENTO A TITOLO GRATUITO	Valore catastale	66,63	66,63	AGENZIA FORESTALE REGIONALE	
30267	TERRENI AGRICOLI	1.2.2.02.13.01.001	Disponibile	35	505	184	PG	GUBBIO		No	28/05/1980	TRASFERIMENTO A TITOLO GRATUITO	Valore catastale	47,13	47,13	AGENZIA FORESTALE REGIONALE	
30153	TERRENI AGRICOLI	1.2.2.02.13.01.001	Disponibile	35	7	8.205	PG	GUBBIO		No	28/05/1980	TRASFERIMENTO A TITOLO GRATUITO	Valore catastale	4.819,75	4.819,75	AGENZIA FORESTALE REGIONALE	

PATRIMONIO IMMOBILIARE REGIONE UMBRIA
Prospetto Terreni al 31/12/2019

Sviluppumbria S.p.A.

Numero Identificativo (da sistema informativo)	Classificazione secondo il piano dei conti dello Stato Patrimoniale in base al D.lgs.118/2011 (Descrizione)	Classificazione secondo il piano dei conti dello Stato Patrimoniale in base al D.lgs.118/2011 (Codice)	Classificazione ai sensi del codice civile (demaniale,disponibile, indisponibile)	Foglio	Particella	Superficie mq	Provincia	Comune	Località	Bene soggetto ad ammortamento	Data di acquisizione	Modalità di acquisizione	Criterio di valutazione secondo i principi del D.lgs 118/2011	Valore dell'immobile secondo i principi del D.lgs 118/2011 al 31/12/2019 (euro)	Valore dell'immobile secondo i principi del D.lgs 118/2011 al 31/12/2018 (euro)	Ente Gestore	Note
30064	TERRENI AGRICOLI	1.2.2.02.13.01.001	Disponibile	31	12	410	PG	GUBBIO		No	28/05/1980	TRASFERIMENTO A TITOLO GRATUITO	Valore catastale	27,63	27,63	AGENZIA FORESTALE REGIONALE	
30066	TERRENI AGRICOLI	1.2.2.02.13.01.001	Disponibile	31	14	5.650	PG	GUBBIO		No	28/05/1980	TRASFERIMENTO A TITOLO GRATUITO	Valore catastale	190,13	190,13	AGENZIA FORESTALE REGIONALE	
30138	TERRENI AGRICOLI	1.2.2.02.13.01.001	Disponibile	34	26	8.260	PG	GUBBIO		No	28/05/1980	TRASFERIMENTO A TITOLO GRATUITO	Valore catastale	208,00	208,00	AGENZIA FORESTALE REGIONALE	
29925	TERRENI AGRICOLI	1.2.2.02.13.01.001	Disponibile	24	83	17	PG	GUBBIO		No	10/07/1975	TRASFERIMENTO A TITOLO GRATUITO	Valore catastale	1,63	1,63	AGENZIA FORESTALE REGIONALE	
30162	TERRENI AGRICOLI	1.2.2.02.13.01.001	Disponibile	35	21	68.320	PG	GUBBIO		No	28/05/1980	TRASFERIMENTO A TITOLO GRATUITO	Valore catastale	17.200,63	17.200,63	AGENZIA FORESTALE REGIONALE	
30154	TERRENI AGRICOLI	1.2.2.02.13.01.001	Disponibile	35	9	19.090	PG	GUBBIO		No	28/05/1980	TRASFERIMENTO A TITOLO GRATUITO	Valore catastale	1.602,25	1.602,25	AGENZIA FORESTALE REGIONALE	
30101	TERRENI AGRICOLI	1.2.2.02.13.01.001	Disponibile	33	12	3.090	PG	GUBBIO		No	28/05/1980	TRASFERIMENTO A TITOLO GRATUITO	Valore catastale	260,00	260,00	AGENZIA FORESTALE REGIONALE	
30105	TERRENI AGRICOLI	1.2.2.02.13.01.001	Disponibile	33	25	1.780	PG	GUBBIO		No	28/05/1980	TRASFERIMENTO A TITOLO GRATUITO	Valore catastale	149,50	149,50	AGENZIA FORESTALE REGIONALE	
30106	TERRENI AGRICOLI	1.2.2.02.13.01.001	Disponibile	33	26	11.870	PG	GUBBIO		No	28/05/1980	TRASFERIMENTO A TITOLO GRATUITO	Valore catastale	1.095,25	1.095,25	AGENZIA FORESTALE REGIONALE	
30107	TERRENI AGRICOLI	1.2.2.02.13.01.001	Disponibile	33	27	51.900	PG	GUBBIO		No	28/05/1980	TRASFERIMENTO A TITOLO GRATUITO	Valore catastale	3.484,00	3.484,00	AGENZIA FORESTALE REGIONALE	
30148	TERRENI AGRICOLI	1.2.2.02.13.01.001	Disponibile	34	37	28.145	PG	GUBBIO		No	28/05/1980	TRASFERIMENTO A TITOLO GRATUITO	Valore catastale	1.889,88	1.889,88	AGENZIA FORESTALE REGIONALE	
30140	TERRENI AGRICOLI	1.2.2.02.13.01.001	Disponibile	34	28	50.990	PG	GUBBIO		No	28/05/1980	TRASFERIMENTO A TITOLO GRATUITO	Valore catastale	17.117,75	17.117,75	AGENZIA FORESTALE REGIONALE	
30155	TERRENI AGRICOLI	1.2.2.02.13.01.001	Disponibile	35	10	3.400	PG	GUBBIO		No	28/05/1980	TRASFERIMENTO A TITOLO GRATUITO	Valore catastale	286,00	286,00	AGENZIA FORESTALE REGIONALE	
30133	TERRENI AGRICOLI	1.2.2.02.13.01.001	Disponibile	34	20	150.710	PG	GUBBIO		No	28/05/1980	TRASFERIMENTO A TITOLO GRATUITO	Valore catastale	16.298,75	16.298,75	AGENZIA FORESTALE REGIONALE	
30085	TERRENI AGRICOLI	1.2.2.02.13.01.001	Disponibile	31	36	21.940	PG	GUBBIO		No	28/05/1980	TRASFERIMENTO A TITOLO GRATUITO	Valore catastale	7.364,50	7.364,50	AGENZIA FORESTALE REGIONALE	
30086	TERRENI AGRICOLI	1.2.2.02.13.01.001	Disponibile	31	37	18.680	PG	GUBBIO		No	28/05/1980	TRASFERIMENTO A TITOLO GRATUITO	Valore catastale	6.270,88	6.270,88	AGENZIA FORESTALE REGIONALE	
30090	TERRENI AGRICOLI	1.2.2.02.13.01.001	Disponibile	31	41	50.580	PG	GUBBIO		No	28/05/1980	TRASFERIMENTO A TITOLO GRATUITO	Valore catastale	3.396,25	3.396,25	AGENZIA FORESTALE REGIONALE	
30073	TERRENI AGRICOLI	1.2.2.02.13.01.001	Disponibile	31	22	7.150	PG	GUBBIO		No	28/05/1980	TRASFERIMENTO A TITOLO GRATUITO	Valore catastale	479,38	479,38	AGENZIA FORESTALE REGIONALE	
30075	TERRENI AGRICOLI	1.2.2.02.13.01.001	Disponibile	31	24	1.020	PG	GUBBIO		No	28/05/1980	TRASFERIMENTO A TITOLO GRATUITO	Valore catastale	34,13	34,13	AGENZIA FORESTALE REGIONALE	
29861	TERRENI AGRICOLI	1.2.2.02.13.01.001	Disponibile	24	5	6.520	PG	GUBBIO		No	28/05/1980	TRASFERIMENTO A TITOLO GRATUITO	Valore catastale	1.368,25	1.368,25	AGENZIA FORESTALE REGIONALE	

PATRIMONIO IMMOBILIARE REGIONE UMBRIA
Prospetto Terreni al 31/12/2019

Sviluppumbria S.p.A.

Numero Identificativo (da sistema informativo)	Classificazione secondo il piano dei conti dello Stato Patrimoniale in base al D.lgs.118/2011 (Descrizione)	Classificazione secondo il piano dei conti dello Stato Patrimoniale in base al D.lgs.118/2011 (Codice)	Classificazione ai sensi del codice civile (demaniale,disponibile, indisponibile)	Foglio	Particella	Superficie mq	Provincia	Comune	Località	Bene soggetto ad ammortamento	Data di acquisizione	Modalità di acquisizione	Criterio di valutazione secondo i principi del D.lgs 118/2011	Valore dell'immobile secondo i principi del D.lgs 118/2011 al 31/12/2019 (euro)	Valore dell'immobile secondo i principi del D.lgs 118/2011 al 31/12/2018 (euro)	Ente Gestore	Note
30399	TERRENI EDIFICABILI	1.2.2.02.13.02.001	Disponibile	32	865	1.770	PG	MAGIONE		No	13/06/1988	ACQUISIZIONE	Valore acquisizione	0,00	0,00	REGIONE	Il valore è riportato nel fabbricato censito al CF al fg 32 part 55- Rispetto al 2016 è stato assegnata la corretta classificazione secondo il piano dei conti dello Stato Patrimoniale in base al D.lgs.118/2011 -La precedente classificazione era "TERRENI AGRICOLI "
30401	TERRENI EDIFICABILI	1.2.2.02.13.02.001	Disponibile	32	867	935	PG	MAGIONE		No	13/06/1988	ACQUISIZIONE	Valore acquisizione	0,00	0,00	REGIONE	Il valore è riportato nel fabbricato censito al CF al fg 32 part 55- Rispetto al 2016 è stato assegnata la corretta classificazione secondo il piano dei conti dello Stato Patrimoniale in base al D.lgs.118/2011 -La precedente classificazione era "TERRENI AGRICOLI "
30398	TERRENI EDIFICABILI	1.2.2.02.13.02.001	Disponibile	32	474	360	PG	MAGIONE		No	13/06/1988	ACQUISIZIONE	Valore acquisizione	0,00	0,00	REGIONE	Il valore è riportato nel fabbricato censito al CF al fg 32 part 55- Rispetto al 2016 è stato assegnata la corretta classificazione secondo il piano dei conti dello Stato Patrimoniale in base al D.lgs.118/2011 -La precedente classificazione era "TERRENI AGRICOLI "
30405	TERRENI EDIFICABILI	1.2.2.02.13.02.001	Disponibile	32	873	380	PG	MAGIONE		No	13/06/1988	ACQUISIZIONE	Valore acquisizione	0,00	0,00	REGIONE	Il valore è riportato nel fabbricato censito al CF al fg 32 part 55- Rispetto al 2016 è stato assegnata la corretta classificazione secondo il piano dei conti dello Stato Patrimoniale in base al D.lgs.118/2011 -La precedente classificazione era "TERRENI AGRICOLI "
30400	TERRENI EDIFICABILI	1.2.2.02.13.02.001	Disponibile	32	866	313	PG	MAGIONE		No	13/06/1988	ACQUISIZIONE	Valore acquisizione	0,00	0,00	REGIONE	Il valore è riportato nel fabbricato censito al CF al fg 32 part 55- Rispetto al 2016 è stato assegnata la corretta classificazione secondo il piano dei conti dello Stato Patrimoniale in base al D.lgs.118/2011 -La precedente classificazione era "TERRENI AGRICOLI "
30396	TERRENI EDIFICABILI	1.2.2.02.13.02.001	Disponibile	32	450	287	PG	MAGIONE		No	13/06/1988	ACQUISIZIONE	Valore acquisizione	0,00	0,00	REGIONE	Il valore è riportato nel fabbricato censito al CF al fg 32 part 55- Rispetto al 2016 è stato assegnata la corretta classificazione secondo il piano dei conti dello Stato Patrimoniale in base al D.lgs.118/2011 -La precedente classificazione era "TERRENI AGRICOLI "
30394	TERRENI EDIFICABILI	1.2.2.02.13.02.001	Disponibile	32	53	4.958	PG	MAGIONE		No	13/06/1988	ACQUISIZIONE	Valore acquisizione	0,00	0,00	REGIONE	Il valore è riportato nel fabbricato censito al CF al fg 32 part 55- Rispetto al 2016 è stato assegnata la corretta classificazione secondo il piano dei conti dello Stato Patrimoniale in base al D.lgs.118/2011 -La precedente classificazione era "TERRENI AGRICOLI "
30395	TERRENI EDIFICABILI	1.2.2.02.13.02.001	Disponibile	32	449	122	PG	MAGIONE		No	13/06/1988	ACQUISIZIONE	Valore acquisizione	0,00	0,00	REGIONE	Il valore è riportato nel fabbricato censito al CF al fg 32 part 55- Rispetto al 2016 è stato assegnata la corretta classificazione secondo il piano dei conti dello Stato Patrimoniale in base al D.lgs.118/2011 -La precedente classificazione era "TERRENI AGRICOLI "
30403	TERRENI EDIFICABILI	1.2.2.02.13.02.001	Disponibile	32	871	2.298	PG	MAGIONE		No	13/06/1988	ACQUISIZIONE	Valore acquisizione	0,00	0,00	REGIONE	Il valore è riportato nel fabbricato censito al CF al fg 32 part 55- Rispetto al 2016 è stato assegnata la corretta classificazione secondo il piano dei conti dello Stato Patrimoniale in base al D.lgs.118/2011 -La precedente classificazione era "TERRENI AGRICOLI "
30397	TERRENI EDIFICABILI	1.2.2.02.13.02.001	Disponibile	32	453	20	PG	MAGIONE		No	13/06/1988	ACQUISIZIONE	Valore acquisizione	0,00	0,00	REGIONE	Il valore è riportato nel fabbricato censito al CF al fg 32 part 55- Rispetto al 2016 è stato assegnata la corretta classificazione secondo il piano dei conti dello Stato Patrimoniale in base al D.lgs.118/2011 -La precedente classificazione era "TERRENI AGRICOLI "
30694	ALTRI TERRENI NAC	1.2.2.02.13.99.999	Disponibile	47	291	370	PG	MONTONE		No	18/11/1988	ACQUISIZIONE	Valore acquisizione	343,96	343,96	AGENZIA FORESTALE REGIONALE	
30709	ALTRI TERRENI NAC	1.2.2.02.13.99.999	Disponibile	53	189	15	PG	MONTONE		No	18/11/1988	ACQUISIZIONE	Valore acquisizione	13,82	13,82	AGENZIA FORESTALE REGIONALE	
30699	ALTRI TERRENI NAC	1.2.2.02.13.99.999	Disponibile	47	296	340	PG	MONTONE		No	11/10/1988	ACQUISIZIONE	Valore acquisizione	433,51	433,51	AGENZIA FORESTALE REGIONALE	
30702	ALTRI TERRENI NAC	1.2.2.02.13.99.999	Disponibile	52	229	220	PG	MONTONE		No	18/11/1988	ACQUISIZIONE	Valore acquisizione	202,75	202,75	AGENZIA FORESTALE REGIONALE	
30704	ALTRI TERRENI NAC	1.2.2.02.13.99.999	Disponibile	53	184	425	PG	MONTONE		No	18/11/1988	ACQUISIZIONE	Valore acquisizione	391,67	391,67	AGENZIA FORESTALE REGIONALE	
30929	TERRENI AGRICOLI	1.2.2.02.13.01.001	Disponibile	6	15	3.350	PG	MONTONE		No	10/07/1975	TRASFERIMENTO A TITOLO GRATUITO	Valore catastale	2.249,00	2.249,00	AGENZIA FORESTALE REGIONALE	
30932	TERRENI AGRICOLI	1.2.2.02.13.01.001	Disponibile	6	18	1.810	PG	MONTONE		No	10/07/1975	TRASFERIMENTO A TITOLO GRATUITO	Valore catastale	835,25	835,25	AGENZIA FORESTALE REGIONALE	
30937	TERRENI AGRICOLI	1.2.2.02.13.01.001	Disponibile	6	28	4.670	PG	MONTONE		No	10/07/1975	TRASFERIMENTO A TITOLO GRATUITO	Valore catastale	430,63	430,63	AGENZIA FORESTALE REGIONALE	
30927	TERRENI AGRICOLI	1.2.2.02.13.01.001	Disponibile	6	13	1.400	PG	MONTONE		No	10/07/1975	TRASFERIMENTO A TITOLO GRATUITO	Valore catastale	646,75	646,75	AGENZIA FORESTALE REGIONALE	
30971	TERRENI AGRICOLI	1.2.2.02.13.01.001	Disponibile	6	93	1.290	PG	MONTONE	CASA IL COLLE	No	10/07/1975	TRASFERIMENTO A TITOLO GRATUITO	Valore catastale	594,75	594,75	AGENZIA FORESTALE REGIONALE	

PATRIMONIO IMMOBILIARE REGIONE UMBRIA
Prospetto Terreni al 31/12/2019

Sviluppumbria S.p.A.

Numero Identificativo (da sistema informativo)	Classificazione secondo il piano dei conti dello Stato Patrimoniale in base al D.lgs.118/2011 (Descrizione)	Classificazione secondo il piano dei conti dello Stato Patrimoniale in base al D.lgs.118/2011 (Codice)	Classificazione ai sensi del codice civile (demaniale,disponibile, indisponibile)	Foglio	Particella	Superficie mq	Provincia	Comune	Località	Bene soggetto ad ammortamento	Data di acquisizione	Modalità di acquisizione	Criterio di valutazione secondo i principi del D.lgs 118/2011	Valore dell'immobile secondo i principi del D.lgs 118/2011 al 31/12/2019 (euro)	Valore dell'immobile secondo i principi del D.lgs 118/2011 al 31/12/2018 (euro)	Ente Gestore	Note
30974	TERRENI AGRICOLI	1.2.2.02.13.01.001	Disponibile	6	97	440	PG	MONTONE		No	10/07/1975	TRASFERIMENTO A TITOLO GRATUITO	Valore catastale	29,25	29,25	AGENZIA FORESTALE REGIONALE	
30946	TERRENI AGRICOLI	1.2.2.02.13.01.001	Disponibile	6	37	3.520	PG	MONTONE		No	10/07/1975	TRASFERIMENTO A TITOLO GRATUITO	Valore catastale	235,63	235,63	AGENZIA FORESTALE REGIONALE	Variazione colturale registrata nel 2018
30966	TERRENI AGRICOLI	1.2.2.02.13.01.001	Disponibile	6	88	1.150	PG	MONTONE		No	10/07/1975	TRASFERIMENTO A TITOLO GRATUITO	Valore catastale	386,75	386,75	AGENZIA FORESTALE REGIONALE	
30985	TERRENI AGRICOLI	1.2.2.02.13.01.001	Disponibile	6	111	160	PG	MONTONE		No	10/07/1975	TRASFERIMENTO A TITOLO GRATUITO	Valore catastale	14,63	14,63	AGENZIA FORESTALE REGIONALE	
30986	TERRENI AGRICOLI	1.2.2.02.13.01.001	Disponibile	6	112	2.670	PG	MONTONE		No	10/07/1975	TRASFERIMENTO A TITOLO GRATUITO	Valore catastale	897,00	897,00	AGENZIA FORESTALE REGIONALE	
30981	TERRENI AGRICOLI	1.2.2.02.13.01.001	Disponibile	6	104	120	PG	MONTONE		No	10/07/1975	TRASFERIMENTO A TITOLO GRATUITO	Valore catastale	8,13	8,13	AGENZIA FORESTALE REGIONALE	
30918	TERRENI AGRICOLI	1.2.2.02.13.01.001	Disponibile	6	4	29.250	PG	MONTONE		No	10/07/1975	TRASFERIMENTO A TITOLO GRATUITO	Valore catastale	9.819,88	9.819,88	AGENZIA FORESTALE REGIONALE	
30980	TERRENI AGRICOLI	1.2.2.02.13.01.001	Disponibile	6	103	5.600	PG	MONTONE		No	10/07/1975	TRASFERIMENTO A TITOLO GRATUITO	Valore catastale	2.585,38	2.585,38	AGENZIA FORESTALE REGIONALE	
30978	TERRENI AGRICOLI	1.2.2.02.13.01.001	Disponibile	6	101	12.350	PG	MONTONE		No	10/07/1975	TRASFERIMENTO A TITOLO GRATUITO	Valore catastale	5.700,50	5.700,50	AGENZIA FORESTALE REGIONALE	
30928	TERRENI AGRICOLI	1.2.2.02.13.01.001	Disponibile	6	14	1.320	PG	MONTONE		No	10/07/1975	TRASFERIMENTO A TITOLO GRATUITO	Valore catastale	117,00	117,00	AGENZIA FORESTALE REGIONALE	
30935	TERRENI AGRICOLI	1.2.2.02.13.01.001	Disponibile	6	21	4.120	PG	MONTONE		No	10/07/1975	TRASFERIMENTO A TITOLO GRATUITO	Valore catastale	276,25	276,25	AGENZIA FORESTALE REGIONALE	
30943	TERRENI AGRICOLI	1.2.2.02.13.01.001	Disponibile	6	34	3.820	PG	MONTONE		No	10/07/1975	TRASFERIMENTO A TITOLO GRATUITO	Valore catastale	256,75	256,75	AGENZIA FORESTALE REGIONALE	Variazione colturale registrata nel 2018
30692	ALTRI TERRENI NAC	1.2.2.02.13.99.999	Disponibile	47	289	800	PG	MONTONE		No	11/10/1988	ACQUISIZIONE	Valore acquisizione	1.020,02	1.020,02	AGENZIA FORESTALE REGIONALE	
30700	ALTRI TERRENI NAC	1.2.2.02.13.99.999	Disponibile	47	297	210	PG	MONTONE		No	11/10/1988	ACQUISIZIONE	Valore acquisizione	267,75	267,75	AGENZIA FORESTALE REGIONALE	
30705	ALTRI TERRENI NAC	1.2.2.02.13.99.999	Disponibile	53	185	680	PG	MONTONE		No	18/11/1988	ACQUISIZIONE	Valore acquisizione	626,67	626,67	AGENZIA FORESTALE REGIONALE	
30925	TERRENI AGRICOLI	1.2.2.02.13.01.001	Disponibile	6	11	18.350	PG	MONTONE		No	10/07/1975	TRASFERIMENTO A TITOLO GRATUITO	Valore catastale	8.469,50	8.469,50	AGENZIA FORESTALE REGIONALE	
30696	ALTRI TERRENI NAC	1.2.2.02.13.99.999	Disponibile	47	293	80	PG	MONTONE		No	18/11/1988	ACQUISIZIONE	Valore acquisizione	258,23	258,23	AGENZIA FORESTALE REGIONALE	
30697	ALTRI TERRENI NAC	1.2.2.02.13.99.999	Disponibile	47	294	1.080	PG	MONTONE		No	11/10/1988	ACQUISIZIONE	Valore acquisizione	1.377,02	1.377,02	AGENZIA FORESTALE REGIONALE	
30708	ALTRI TERRENI NAC	1.2.2.02.13.99.999	Disponibile	53	188	15	PG	MONTONE		No	18/11/1988	ACQUISIZIONE	Valore acquisizione	13,82	13,82	AGENZIA FORESTALE REGIONALE	
30691	ALTRI TERRENI NAC	1.2.2.02.13.99.999	Disponibile	47	288	265	PG	MONTONE		No	11/10/1988	ACQUISIZIONE	Valore acquisizione	337,88	337,88	AGENZIA FORESTALE REGIONALE	

PATRIMONIO IMMOBILIARE REGIONE UMBRIA
Prospetto Terreni al 31/12/2019

Sviluppumbria S.p.A.

Numero Identificativo (da sistema informativo)	Classificazione secondo il piano dei conti dello Stato Patrimoniale in base al D.lgs.118/2011 (Descrizione)	Classificazione secondo il piano dei conti dello Stato Patrimoniale in base al D.lgs.118/2011 (Codice)	Classificazione ai sensi del codice civile (demaniale,disponibile, indisponibile)	Foglio	Particella	Superficie mq	Provincia	Comune	Località	Bene soggetto ad ammortamento	Data di acquisizione	Modalità di acquisizione	Criterio di valutazione secondo i principi del D.lgs 118/2011	Valore dell'immobile secondo i principi del D.lgs 118/2011 al 31/12/2019 (euro)	Valore dell'immobile secondo i principi del D.lgs 118/2011 al 31/12/2018 (euro)	Ente Gestore	Note
30975	TERRENI AGRICOLI	1.2.2.02.13.01.001	Disponibile	6	98	1.370	PG	MONTONE		No	10/07/1975	TRASFERIMENTO A TITOLO GRATUITO	Valore catastale	632,13	632,13	AGENZIA FORESTALE REGIONALE	
30976	TERRENI AGRICOLI	1.2.2.02.13.01.001	Disponibile	6	99	12.230	PG	MONTONE		No	10/07/1975	TRASFERIMENTO A TITOLO GRATUITO	Valore catastale	5.645,25	5.645,25	AGENZIA FORESTALE REGIONALE	
30979	TERRENI AGRICOLI	1.2.2.02.13.01.001	Disponibile	6	102	16.900	PG	MONTONE		No	10/07/1975	TRASFERIMENTO A TITOLO GRATUITO	Valore catastale	7.800,00	7.800,00	AGENZIA FORESTALE REGIONALE	
30930	TERRENI AGRICOLI	1.2.2.02.13.01.001	Disponibile	6	16	1.930	PG	MONTONE		No	10/07/1975	TRASFERIMENTO A TITOLO GRATUITO	Valore catastale	243,75	243,75	AGENZIA FORESTALE REGIONALE	
30931	TERRENI AGRICOLI	1.2.2.02.13.01.001	Disponibile	6	17	1.560	PG	MONTONE		No	10/07/1975	TRASFERIMENTO A TITOLO GRATUITO	Valore catastale	144,63	144,63	AGENZIA FORESTALE REGIONALE	
30962	TERRENI AGRICOLI	1.2.2.02.13.01.001	Disponibile	6	84	13.670	PG	MONTONE		No	10/07/1975	TRASFERIMENTO A TITOLO GRATUITO	Valore catastale	1.147,25	1.147,25	AGENZIA FORESTALE REGIONALE	
30933	TERRENI AGRICOLI	1.2.2.02.13.01.001	Disponibile	6	19	56.060	PG	MONTONE		No	10/07/1975	TRASFERIMENTO A TITOLO GRATUITO	Valore catastale	25.876,50	25.876,50	AGENZIA FORESTALE REGIONALE	
30972	TERRENI AGRICOLI	1.2.2.02.13.01.001	Disponibile	6	94	600	PG	MONTONE		No	10/07/1975	TRASFERIMENTO A TITOLO GRATUITO	Valore catastale	55,25	55,25	AGENZIA FORESTALE REGIONALE	
30940	TERRENI AGRICOLI	1.2.2.02.13.01.001	Disponibile	6	31	7.970	PG	MONTONE		No	10/07/1975	TRASFERIMENTO A TITOLO GRATUITO	Valore catastale	736,13	736,13	AGENZIA FORESTALE REGIONALE	
30942	TERRENI AGRICOLI	1.2.2.02.13.01.001	Disponibile	6	33	4.140	PG	MONTONE		No	10/07/1975	TRASFERIMENTO A TITOLO GRATUITO	Valore catastale	1.911,00	1.911,00	AGENZIA FORESTALE REGIONALE	
30987	TERRENI AGRICOLI	1.2.2.02.13.01.001	Disponibile	6	113	2.270	PG	MONTONE		No	10/07/1975	TRASFERIMENTO A TITOLO GRATUITO	Valore catastale	209,63	209,63	AGENZIA FORESTALE REGIONALE	
30973	TERRENI AGRICOLI	1.2.2.02.13.01.001	Disponibile	6	96	4.580	PG	MONTONE		No	10/07/1975	TRASFERIMENTO A TITOLO GRATUITO	Valore catastale	1.537,25	1.537,25	AGENZIA FORESTALE REGIONALE	
30984	TERRENI AGRICOLI	1.2.2.02.13.01.001	Disponibile	6	110	710	PG	MONTONE		No	10/07/1975	TRASFERIMENTO A TITOLO GRATUITO	Valore catastale	65,00	65,00	AGENZIA FORESTALE REGIONALE	
30944	TERRENI AGRICOLI	1.2.2.02.13.01.001	Disponibile	6	35	8.610	PG	MONTONE		No	10/07/1975	TRASFERIMENTO A TITOLO GRATUITO	Valore catastale	3.974,75	3.974,75	AGENZIA FORESTALE REGIONALE	
30964	TERRENI AGRICOLI	1.2.2.02.13.01.001	Disponibile	6	86	7.780	PG	MONTONE		No	10/07/1975	TRASFERIMENTO A TITOLO GRATUITO	Valore catastale	653,25	653,25	AGENZIA FORESTALE REGIONALE	
30967	TERRENI AGRICOLI	1.2.2.02.13.01.001	Disponibile	6	89	6.010	PG	MONTONE		No	10/07/1975	TRASFERIMENTO A TITOLO GRATUITO	Valore catastale	2.773,88	2.773,88	AGENZIA FORESTALE REGIONALE	
30963	TERRENI AGRICOLI	1.2.2.02.13.01.001	Disponibile	6	85	30.140	PG	MONTONE		No	10/07/1975	TRASFERIMENTO A TITOLO GRATUITO	Valore catastale	2.530,13	2.530,13	AGENZIA FORESTALE REGIONALE	
30965	TERRENI AGRICOLI	1.2.2.02.13.01.001	Disponibile	6	87	24.390	PG	MONTONE		No	10/07/1975	TRASFERIMENTO A TITOLO GRATUITO	Valore catastale	8.188,38	8.188,38	AGENZIA FORESTALE REGIONALE	
30706	ALTRI TERRENI NAC	1.2.2.02.13.99.999	Disponibile	53	186	245	PG	MONTONE		No	18/11/1988	ACQUISIZIONE	Valore acquisizione	225,78	225,78	AGENZIA FORESTALE REGIONALE	
30921	TERRENI AGRICOLI	1.2.2.02.13.01.001	Disponibile	6	7	4.850	PG	MONTONE		No	10/07/1975	TRASFERIMENTO A TITOLO GRATUITO	Valore catastale	326,63	326,63	AGENZIA FORESTALE REGIONALE	

PATRIMONIO IMMOBILIARE REGIONE UMBRIA
Prospetto Terreni al 31/12/2019

Sviluppumbria S.p.A.

Numero Identificativo (da sistema informativo)	Classificazione secondo il piano dei conti dello Stato Patrimoniale in base al D.lgs.118/2011 (Descrizione)	Classificazione secondo il piano dei conti dello Stato Patrimoniale in base al D.lgs.118/2011 (Codice)	Classificazione ai sensi del codice civile (demaniale,disponibile, indisponibile)	Foglio	Particella	Superficie mq	Provincia	Comune	Località	Bene soggetto ad ammortamento	Data di acquisizione	Modalità di acquisizione	Criterio di valutazione secondo i principi del D.lgs 118/2011	Valore dell'immobile secondo i principi del D.lgs 118/2011 al 31/12/2019 (euro)	Valore dell'immobile secondo i principi del D.lgs 118/2011 al 31/12/2018 (euro)	Ente Gestore	Note
30920	TERRENI AGRICOLI	1.2.2.02.13.01.001	Disponibile	6	6	20.770	PG	MONTONE		No	10/07/1975	TRASFERIMENTO A TITOLO GRATUITO	Valore catastale	9.587,50	9.587,50	AGENZIA FORESTALE REGIONALE	
30703	ALTRI TERRENI NAC	1.2.2.02.13.99.999	Disponibile	52	231	520	PG	MONTONE		No	18/11/1988	ACQUISIZIONE	Valore acquisizione	479,22	479,22	AGENZIA FORESTALE REGIONALE	
30695	ALTRI TERRENI NAC	1.2.2.02.13.99.999	Disponibile	47	292	60	PG	MONTONE		No	18/11/1988	ACQUISIZIONE	Valore acquisizione	55,78	55,78	AGENZIA FORESTALE REGIONALE	
30988	TERRENI AGRICOLI	1.2.2.02.13.01.001	Disponibile	6	114	1.580	PG	MONTONE		No	10/07/1975	TRASFERIMENTO A TITOLO GRATUITO	Valore catastale	529,75	529,75	AGENZIA FORESTALE REGIONALE	
30941	TERRENI AGRICOLI	1.2.2.02.13.01.001	Disponibile	6	32	1.930	PG	MONTONE		No	10/07/1975	TRASFERIMENTO A TITOLO GRATUITO	Valore catastale	130,00	130,00	AGENZIA FORESTALE REGIONALE	
30989	TERRENI AGRICOLI	1.2.2.02.13.01.001	Disponibile	6	115	1.550	PG	MONTONE		No	10/07/1975	TRASFERIMENTO A TITOLO GRATUITO	Valore catastale	520,00	520,00	AGENZIA FORESTALE REGIONALE	
30945	TERRENI AGRICOLI	1.2.2.02.13.01.001	Disponibile	6	36	8.600	PG	MONTONE		No	10/07/1975	TRASFERIMENTO A TITOLO GRATUITO	Valore catastale	3.969,88	3.969,88	AGENZIA FORESTALE REGIONALE	
30701	ALTRI TERRENI NAC	1.2.2.02.13.99.999	Disponibile	52	227	120	PG	MONTONE		No	18/11/1988	ACQUISIZIONE	Valore acquisizione	110,59	110,59	AGENZIA FORESTALE REGIONALE	
30707	ALTRI TERRENI NAC	1.2.2.02.13.99.999	Disponibile	53	187	165	PG	MONTONE		No	18/11/1988	ACQUISIZIONE	Valore acquisizione	152,06	152,06	AGENZIA FORESTALE REGIONALE	
30698	ALTRI TERRENI NAC	1.2.2.02.13.99.999	Disponibile	47	295	20	PG	MONTONE		No	11/10/1988	ACQUISIZIONE	Valore acquisizione	25,50	25,50	AGENZIA FORESTALE REGIONALE	
30994	TERRENI AGRICOLI	1.2.2.02.13.01.001	Disponibile	8	517	3.950	PG	MONTONE		No	10/07/1975	TRASFERIMENTO A TITOLO GRATUITO	Valore catastale	0,00	264,88	AGENZIA FORESTALE REGIONALE	Variazione del 2018 da Patrimonio Indisponibile a Patrimonio Disponibile-Deriva dalla soppressione della part. 502 in 516 e 517, variazione del 2018 - Particella alienata con la part. 48 del foglio 8, atto Rep. N. 60.330 del 22/10/2019, prezzo della compravendita € 2.000,00
30995	TERRENI AGRICOLI	1.2.2.02.13.01.001	Disponibile	8	8	3.100	PG	MONTONE		No	10/07/1975	TRASFERIMENTO A TITOLO GRATUITO	Valore catastale	0,00	26,00	AGENZIA FORESTALE REGIONALE	Variazione del 2018 da Patrimonio Indisponibile a Patrimonio Disponibile - Corretta assegnazione del 2019 da patrimonio Disponibile a Indisponibile
30995	TERRENI AGRICOLI	1.2.2.02.13.01.001	Indisponibile	8	8	3.100	PG	MONTONE		No	10/07/1975	TRASFERIMENTO A TITOLO GRATUITO	Valore catastale	26,00	0,00	AGENZIA FORESTALE REGIONALE	Variazione del 2018 da Patrimonio Indisponibile a Patrimonio Disponibile - Corretta assegnazione del 2019 da patrimonio Disponibile a Indisponibile
31162	TERRENI AGRICOLI	1.2.2.02.13.01.001	Disponibile	64	140	3.300	PG	NOCERA UMBRA	Santa Maria di Lignano	No	28/05/1980	TRASFERIMENTO A TITOLO GRATUITO	Valore catastale	1.080,63	1.080,63	AGENZIA FORESTALE REGIONALE	
31164	TERRENI AGRICOLI	1.2.2.02.13.01.001	Disponibile	64	142	3.500	PG	NOCERA UMBRA	Santa Maria di Lignano	No	28/05/1980	TRASFERIMENTO A TITOLO GRATUITO	Valore catastale	2.174,25	2.174,25	AGENZIA FORESTALE REGIONALE	
31160	TERRENI AGRICOLI	1.2.2.02.13.01.001	Disponibile	64	14	1.240	PG	NOCERA UMBRA	Santa Maria di Lignano	No	28/05/1980	TRASFERIMENTO A TITOLO GRATUITO	Valore catastale	416,00	416,00	AGENZIA FORESTALE REGIONALE	
31227	TERRENI AGRICOLI	1.2.2.02.13.01.001	Disponibile	82	15	1.100	PG	NOCERA UMBRA	CASTRUCCIANO	No	28/05/1980	TRASFERIMENTO A TITOLO GRATUITO	Valore catastale	185,25	185,25	AGENZIA FORESTALE REGIONALE	
40520	TERRENI AGRICOLI	1.2.2.02.13.01.001	Disponibile	82	84	425	PG	NOCERA UMBRA	Bandita	No	28/05/1980	TRASFERIMENTO A TITOLO GRATUITO	Valore catastale	71,50	71,50	AGENZIA FORESTALE REGIONALE	
40521	TERRENI AGRICOLI	1.2.2.02.13.01.001	Disponibile	82	86	4.316	PG	NOCERA UMBRA	Bandita	No	28/05/1980	TRASFERIMENTO A TITOLO GRATUITO	Valore catastale	1.449,50	1.449,50	AGENZIA FORESTALE REGIONALE	
40522	TERRENI AGRICOLI	1.2.2.02.13.01.001	Disponibile	82	88	2.149	PG	NOCERA UMBRA	Bandita	No	28/05/1980	TRASFERIMENTO A TITOLO GRATUITO	Valore catastale	342,88	342,88	AGENZIA FORESTALE REGIONALE	

PATRIMONIO IMMOBILIARE REGIONE UMBRIA
Prospetto Terreni al 31/12/2019

Sviluppumbria S.p.A.

Numero Identificativo (da sistema informativo)	Classificazione secondo il piano dei conti dello Stato Patrimoniale in base al D.lgs.118/2011 (Descrizione)	Classificazione secondo il piano dei conti dello Stato Patrimoniale in base al D.lgs.118/2011 (Codice)	Classificazione ai sensi del codice civile (demaniale,disponibile, indisponibile)	Foglio	Particella	Superficie mq	Provincia	Comune	Località	Bene soggetto ad ammortamento	Data di acquisizione	Modalità di acquisizione	Criterio di valutazione secondo i principi del D.lgs 118/2011	Valore dell'immobile secondo i principi del D.lgs 118/2011 al 31/12/2019 (euro)	Valore dell'immobile secondo i principi del D.lgs 118/2011 al 31/12/2018 (euro)	Ente Gestore	Note
31154	TERRENI AGRICOLI	1.2.2.02.13.01.001	Disponibile	64	138	1.050	PG	NOCERA UMBRA	SANTA MARIA DI LIGNANO	No	28/05/1980	TRASFERIMENTO A TITOLO GRATUITO	Valore catastale	342,88	342,88	AGENZIA FORESTALE REGIONALE	
37817	TERRENI EDIFICABILI	1.2.2.02.13.02.001	Disponibile	87	719	5.523	TR	ORVIETO	VIA DEI TESSITORI piano: T	No	05/06/2003	DEVOLUZIONE	Valore catastale	5.329,89	5.329,89	REGIONE	Il valore è stato determinato applicando il valore del R.D. delle particelle limitrofe aventi la stessa coltura: SEMINATIVO- Rispetto al 2016 è stato assegnata la corretta classificazione secondo il piano dei conti dello Stato Patrimoniale in base al D.lgs.118/2011 -La precedente classificazione era "TERRENI AGRICOLI "
37816	TERRENI EDIFICABILI	1.2.2.02.13.02.001	Disponibile	87	718	1.017	TR	ORVIETO	VIA DEI TESSITORI piano: T	No	05/06/2003	DEVOLUZIONE	Valore catastale	981,44	981,44	REGIONE	Il valore è stato determinato applicando il valore del R.D. delle particelle limitrofe aventi la stessa coltura: SEMINATIVO- Rispetto al 2016 è stato assegnata la corretta classificazione secondo il piano dei conti dello Stato Patrimoniale in base al D.lgs.118/2011 -La precedente classificazione era "TERRENI AGRICOLI "
40295	TERRENI AGRICOLI	1.2.2.02.13.01.001	Disponibile	12	55	610	TR	PARRANO		No	28/05/1980	TRASFERIMENTO A TITOLO GRATUITO	Valore catastale	307,13	307,13	AGENZIA FORESTALE REGIONALE	
40302	TERRENI AGRICOLI	1.2.2.02.13.01.001	Disponibile	12	52	6.270	TR	PARRANO		No	28/05/1980	TRASFERIMENTO A TITOLO GRATUITO	Valore catastale	2.630,88	2.630,88	AGENZIA FORESTALE REGIONALE	
31895	ALTRI TERRENI NAC	1.2.2.02.13.99.999	Disponibile	215	1058	280	PG	PERUGIA		No	15/02/2010	ACQUISIZIONE	Valore catastale	316,88	316,88	PROVINCIA	Il valore del bene è stato determinato con il criterio Valore Catastale in quanto non si conosce il valore di acquisizione
31896	ALTRI TERRENI NAC	1.2.2.02.13.99.999	Disponibile	215	1060	68	PG	PERUGIA		No	15/02/2010	ACQUISIZIONE	Valore catastale	19,50	19,50	PROVINCIA	Il valore del bene è stato determinato con il criterio Valore Catastale in quanto non si conosce il valore di acquisizione
34524	TERRENI AGRICOLI	1.2.2.02.13.01.001	Disponibile	108	37	1.080	PG	PIETRALUNGA		No	10/07/1975	TRASFERIMENTO A TITOLO GRATUITO	Valore catastale	35,75	35,75	AGENZIA FORESTALE REGIONALE	
34533	TERRENI AGRICOLI	1.2.2.02.13.01.001	Disponibile	108	46	27.360	PG	PIETRALUNGA		No	10/07/1975	TRASFERIMENTO A TITOLO GRATUITO	Valore catastale	2.067,00	2.067,00	AGENZIA FORESTALE REGIONALE	
34536	TERRENI AGRICOLI	1.2.2.02.13.01.001	Disponibile	108	49	220	PG	PIETRALUNGA		No	10/07/1975	TRASFERIMENTO A TITOLO GRATUITO	Valore catastale	8,13	8,13	AGENZIA FORESTALE REGIONALE	
33204	TERRENI AGRICOLI	1.2.2.02.13.01.001	Disponibile	66	19	4.010	PG	PIETRALUNGA	Voc. Varrea	No	10/07/1975	TRASFERIMENTO A TITOLO GRATUITO	Valore catastale	1.178,13	1.178,13	AGENZIA FORESTALE REGIONALE	
40033	TERRENI AGRICOLI	1.2.2.02.13.01.001	Disponibile	66	525	2.760	PG	PIETRALUNGA	Voc. Varrea	No	10/07/1975	TRASFERIMENTO A TITOLO GRATUITO	Valore catastale	232,38	232,38	AGENZIA FORESTALE REGIONALE	
34163	TERRENI AGRICOLI	1.2.2.02.13.01.001	Disponibile	97	21	1.710	PG	PIETRALUNGA		No	10/07/1975	TRASFERIMENTO A TITOLO GRATUITO	Valore catastale	115,38	115,38	AGENZIA FORESTALE REGIONALE	
34128	TERRENI AGRICOLI	1.2.2.02.13.01.001	Disponibile	96	26	120	PG	PIETRALUNGA		No	10/07/1975	TRASFERIMENTO A TITOLO GRATUITO	Valore catastale	9,75	9,75	AGENZIA FORESTALE REGIONALE	
34523	TERRENI AGRICOLI	1.2.2.02.13.01.001	Disponibile	108	36	8.100	PG	PIETRALUNGA		No	10/07/1975	TRASFERIMENTO A TITOLO GRATUITO	Valore catastale	271,38	271,38	AGENZIA FORESTALE REGIONALE	
34518	TERRENI AGRICOLI	1.2.2.02.13.01.001	Disponibile	108	31	780	PG	PIETRALUNGA		No	10/07/1975	TRASFERIMENTO A TITOLO GRATUITO	Valore catastale	26,00	26,00	AGENZIA FORESTALE REGIONALE	
34156	TERRENI AGRICOLI	1.2.2.02.13.01.001	Disponibile	97	14	8.650	PG	PIETRALUNGA		No	10/07/1975	TRASFERIMENTO A TITOLO GRATUITO	Valore catastale	2.541,50	2.541,50	AGENZIA FORESTALE REGIONALE	
34125	TERRENI AGRICOLI	1.2.2.02.13.01.001	Disponibile	96	22	320	PG	PIETRALUNGA		No	10/07/1975	TRASFERIMENTO A TITOLO GRATUITO	Valore catastale	94,25	94,25	AGENZIA FORESTALE REGIONALE	
34583	TERRENI AGRICOLI	1.2.2.02.13.01.001	Disponibile	108	102	23.910	PG	PIETRALUNGA		No	10/07/1975	TRASFERIMENTO A TITOLO GRATUITO	Valore catastale	2.827,50	2.827,50	AGENZIA FORESTALE REGIONALE	
40877	TERRENI AGRICOLI	1.2.2.02.13.01.001	Disponibile	93	811	1.670	PG	PIETRALUNGA	CANDELETO	No	28/05/1980	TRASFERIMENTO A TITOLO GRATUITO	Valore catastale	167,38	167,38	AGENZIA FORESTALE REGIONALE	

PATRIMONIO IMMOBILIARE REGIONE UMBRIA
Prospetto Terreni al 31/12/2019

Sviluppumbria S.p.A.

Numero Identificativo (da sistema informativo)	Classificazione secondo il piano dei conti dello Stato Patrimoniale in base al D.lgs.118/2011 (Descrizione)	Classificazione secondo il piano dei conti dello Stato Patrimoniale in base al D.lgs.118/2011 (Codice)	Classificazione ai sensi del codice civile (demaniale,disponibile, indisponibile)	Foglio	Particella	Superficie mq	Provincia	Comune	Località	Bene soggetto ad ammortamento	Data di acquisizione	Modalità di acquisizione	Criterio di valutazione secondo i principi del D.lgs 118/2011	Valore dell'immobile secondo i principi del D.lgs 118/2011 al 31/12/2019 (euro)	Valore dell'immobile secondo i principi del D.lgs 118/2011 al 31/12/2018 (euro)	Ente Gestore	Note
40884	TERRENI AGRICOLI	1.2.2.02.13.01.001	Disponibile	93	818	820	PG	PIETRALUNGA	CANDELETO	No	28/05/1980	TRASFERIMENTO A TITOLO GRATUITO	Valore catastale	240,50	240,50	AGENZIA FORESTALE REGIONALE	
34584	TERRENI AGRICOLI	1.2.2.02.13.01.001	Disponibile	108	103	890	PG	PIETRALUNGA		No	10/07/1975	TRASFERIMENTO A TITOLO GRATUITO	Valore catastale	261,63	261,63	AGENZIA FORESTALE REGIONALE	
40034	TERRENI AGRICOLI	1.2.2.02.13.01.001	Disponibile	66	526	215	PG	PIETRALUNGA	Voc. Varrea	No	10/07/1975	TRASFERIMENTO A TITOLO GRATUITO	Valore catastale	17,88	17,88	AGENZIA FORESTALE REGIONALE	
34160	TERRENI AGRICOLI	1.2.2.02.13.01.001	Disponibile	97	18	4.020	PG	PIETRALUNGA		No	10/07/1975	TRASFERIMENTO A TITOLO GRATUITO	Valore catastale	338,00	338,00	AGENZIA FORESTALE REGIONALE	
34588	TERRENI AGRICOLI	1.2.2.02.13.01.001	Disponibile	108	108	5.990	PG	PIETRALUNGA		No	28/05/1980	TRASFERIMENTO A TITOLO GRATUITO	Valore catastale	455,00	455,00	AGENZIA FORESTALE REGIONALE	Variazioni di coltura anno 2018
34505	TERRENI AGRICOLI	1.2.2.02.13.01.001	Disponibile	108	17	750	PG	PIETRALUNGA		No	28/05/1980	TRASFERIMENTO A TITOLO GRATUITO	Valore catastale	63,38	63,38	AGENZIA FORESTALE REGIONALE	
34162	TERRENI AGRICOLI	1.2.2.02.13.01.001	Disponibile	97	20	2.270	PG	PIETRALUNGA		No	10/07/1975	TRASFERIMENTO A TITOLO GRATUITO	Valore catastale	666,25	666,25	AGENZIA FORESTALE REGIONALE	
34338	TERRENI AGRICOLI	1.2.2.02.13.01.001	Disponibile	98	124	4.000	PG	PIETRALUNGA		No	10/07/1975	TRASFERIMENTO A TITOLO GRATUITO	Valore catastale	336,38	336,38	AGENZIA FORESTALE REGIONALE	
34336	TERRENI AGRICOLI	1.2.2.02.13.01.001	Disponibile	98	119	5.320	PG	PIETRALUNGA		No	10/07/1975	TRASFERIMENTO A TITOLO GRATUITO	Valore catastale	669,50	669,50	AGENZIA FORESTALE REGIONALE	
34521	TERRENI AGRICOLI	1.2.2.02.13.01.001	Disponibile	108	34	530	PG	PIETRALUNGA		No	10/07/1975	TRASFERIMENTO A TITOLO GRATUITO	Valore catastale	4,88	4,88	AGENZIA FORESTALE REGIONALE	
34341	TERRENI AGRICOLI	1.2.2.02.13.01.001	Disponibile	98	127	6.330	PG	PIETRALUNGA		No	10/07/1975	TRASFERIMENTO A TITOLO GRATUITO	Valore catastale	754,00	754,00	AGENZIA FORESTALE REGIONALE	
34508	TERRENI AGRICOLI	1.2.2.02.13.01.001	Disponibile	108	21	1.210	PG	PIETRALUNGA		No	28/05/1980	TRASFERIMENTO A TITOLO GRATUITO	Valore catastale	100,75	100,75	AGENZIA FORESTALE REGIONALE	
34580	TERRENI AGRICOLI	1.2.2.02.13.01.001	Disponibile	108	99	7.780	PG	PIETRALUNGA		No	28/05/1980	TRASFERIMENTO A TITOLO GRATUITO	Valore catastale	1.027,00	1.027,00	AGENZIA FORESTALE REGIONALE	
34515	TERRENI AGRICOLI	1.2.2.02.13.01.001	Disponibile	108	28	4.310	PG	PIETRALUNGA		No	10/07/1975	TRASFERIMENTO A TITOLO GRATUITO	Valore catastale	637,00	637,00	AGENZIA FORESTALE REGIONALE	
34543	TERRENI AGRICOLI	1.2.2.02.13.01.001	Disponibile	108	56	8.060	PG	PIETRALUNGA		No	10/07/1975	TRASFERIMENTO A TITOLO GRATUITO	Valore catastale	271,38	271,38	AGENZIA FORESTALE REGIONALE	
34516	TERRENI AGRICOLI	1.2.2.02.13.01.001	Disponibile	108	29	19.200	PG	PIETRALUNGA		No	10/07/1975	TRASFERIMENTO A TITOLO GRATUITO	Valore catastale	2.281,50	2.281,50	AGENZIA FORESTALE REGIONALE	
34573	TERRENI AGRICOLI	1.2.2.02.13.01.001	Disponibile	108	92	1.020	PG	PIETRALUNGA		No	10/07/1975	TRASFERIMENTO A TITOLO GRATUITO	Valore catastale	86,13	86,13	AGENZIA FORESTALE REGIONALE	
32028	TERRENI AGRICOLI	1.2.2.02.13.01.001	Disponibile	93	731	1.190	PG	PIETRALUNGA		No	10/07/1975	TRASFERIMENTO A TITOLO GRATUITO	Valore catastale	349,38	349,38	AGENZIA FORESTALE REGIONALE	
40885	TERRENI AGRICOLI	1.2.2.02.13.01.001	Disponibile	93	819	960	PG	PIETRALUNGA	CANDELETO	No	28/05/1980	TRASFERIMENTO A TITOLO GRATUITO	Valore catastale	282,75	282,75	AGENZIA FORESTALE REGIONALE	
34517	TERRENI AGRICOLI	1.2.2.02.13.01.001	Disponibile	108	30	1.040	PG	PIETRALUNGA		No	10/07/1975	TRASFERIMENTO A TITOLO GRATUITO	Valore catastale	34,13	34,13	AGENZIA FORESTALE REGIONALE	

PATRIMONIO IMMOBILIARE REGIONE UMBRIA
Prospetto Terreni al 31/12/2019

Sviluppumbria S.p.A.

Numero Identificativo (da sistema informativo)	Classificazione secondo il piano dei conti dello Stato Patrimoniale in base al D.lgs.118/2011 (Descrizione)	Classificazione secondo il piano dei conti dello Stato Patrimoniale in base al D.lgs.118/2011 (Codice)	Classificazione ai sensi del codice civile (demaniale,disponibile, indisponibile)	Foglio	Particella	Superficie mq	Provincia	Comune	Località	Bene soggetto ad ammortamento	Data di acquisizione	Modalità di acquisizione	Criterio di valutazione secondo i principi del D.lgs 118/2011	Valore dell'immobile secondo i principi del D.lgs 118/2011 al 31/12/2019 (euro)	Valore dell'immobile secondo i principi del D.lgs 118/2011 al 31/12/2018 (euro)	Ente Gestore	Note
34520	TERRENI AGRICOLI	1.2.2.02.13.01.001	Disponibile	108	33	12.060	PG	PIETRALUNGA		No	10/07/1975	TRASFERIMENTO A TITOLO GRATUITO	Valore catastale	1.012,38	1.012,38	AGENZIA FORESTALE REGIONALE	
34522	TERRENI AGRICOLI	1.2.2.02.13.01.001	Disponibile	108	35	4.120	PG	PIETRALUNGA		No	10/07/1975	TRASFERIMENTO A TITOLO GRATUITO	Valore catastale	346,13	346,13	AGENZIA FORESTALE REGIONALE	
33209	TERRENI AGRICOLI	1.2.2.02.13.01.001	Disponibile	66	24	5.490	PG	PIETRALUNGA	Voc. Varrea	No	10/07/1975	TRASFERIMENTO A TITOLO GRATUITO	Valore catastale	45,50	45,50	AGENZIA FORESTALE REGIONALE	
34535	TERRENI AGRICOLI	1.2.2.02.13.01.001	Disponibile	108	48	8.310	PG	PIETRALUNGA		No	10/07/1975	TRASFERIMENTO A TITOLO GRATUITO	Valore catastale	1.183,00	1.183,00	AGENZIA FORESTALE REGIONALE	
32027	TERRENI AGRICOLI	1.2.2.02.13.01.001	Disponibile	93	730	11.370	PG	PIETRALUNGA		No	10/07/1975	TRASFERIMENTO A TITOLO GRATUITO	Valore catastale	3.339,38	3.339,38	AGENZIA FORESTALE REGIONALE	
34159	TERRENI AGRICOLI	1.2.2.02.13.01.001	Disponibile	97	17	1.390	PG	PIETRALUNGA		No	10/07/1975	TRASFERIMENTO A TITOLO GRATUITO	Valore catastale	92,63	92,63	AGENZIA FORESTALE REGIONALE	
34541	TERRENI AGRICOLI	1.2.2.02.13.01.001	Disponibile	108	54	23.440	PG	PIETRALUNGA		No	10/07/1975	TRASFERIMENTO A TITOLO GRATUITO	Valore catastale	1.771,25	1.771,25	AGENZIA FORESTALE REGIONALE	
34544	TERRENI AGRICOLI	1.2.2.02.13.01.001	Disponibile	108	57	970	PG	PIETRALUNGA		No	10/07/1975	TRASFERIMENTO A TITOLO GRATUITO	Valore catastale	32,50	32,50	AGENZIA FORESTALE REGIONALE	
34504	TERRENI AGRICOLI	1.2.2.02.13.01.001	Disponibile	108	16	67.920	PG	PIETRALUNGA		No	28/05/1980	TRASFERIMENTO A TITOLO GRATUITO	Valore catastale	7.362,88	7.362,88	AGENZIA FORESTALE REGIONALE	
34175	TERRENI AGRICOLI	1.2.2.02.13.01.001	Disponibile	97	34	1.630	PG	PIETRALUNGA		No	10/07/1975	TRASFERIMENTO A TITOLO GRATUITO	Valore catastale	411,13	411,13	AGENZIA FORESTALE REGIONALE	
40881	TERRENI AGRICOLI	1.2.2.02.13.01.001	Disponibile	93	814	7.000	PG	PIETRALUNGA	CANDELETO	No	28/05/1980	TRASFERIMENTO A TITOLO GRATUITO	Valore catastale	2.055,63	2.055,63	AGENZIA FORESTALE REGIONALE	
34066	TERRENI AGRICOLI	1.2.2.02.13.01.001	Disponibile	94	18	8.840	PG	PIETRALUNGA		No	10/07/1975	TRASFERIMENTO A TITOLO GRATUITO	Valore catastale	2.596,75	2.596,75	AGENZIA FORESTALE REGIONALE	Variazione del 2018 da Patrimonio Indisponibile a Patrimonio Disponibile
34525	TERRENI AGRICOLI	1.2.2.02.13.01.001	Disponibile	108	38	58.420	PG	PIETRALUNGA		No	10/07/1975	TRASFERIMENTO A TITOLO GRATUITO	Valore catastale	7.340,13	7.340,13	AGENZIA FORESTALE REGIONALE	
34510	TERRENI AGRICOLI	1.2.2.02.13.01.001	Disponibile	108	23	20.420	PG	PIETRALUNGA		No	28/05/1980	TRASFERIMENTO A TITOLO GRATUITO	Valore catastale	2.431,00	2.431,00	AGENZIA FORESTALE REGIONALE	
34534	TERRENI AGRICOLI	1.2.2.02.13.01.001	Disponibile	108	47	14.640	PG	PIETRALUNGA		No	10/07/1975	TRASFERIMENTO A TITOLO GRATUITO	Valore catastale	1.992,25	1.992,25	AGENZIA FORESTALE REGIONALE	
34771	TERRENI AGRICOLI	1.2.2.02.13.01.001	Disponibile	18	161	5.700	PG	PRECI		No	05/06/2003	DEVOLUZIONE	Valore catastale	477,75	477,75	REGIONE	
40306	TERRENI AGRICOLI	1.2.2.02.13.01.001	Disponibile	17	622	4.050	PG	PRECI		No	05/06/2003	DEVOLUZIONE	Valore catastale	339,63	339,63	REGIONE	
40305	TERRENI AGRICOLI	1.2.2.02.13.01.001	Disponibile	17	620	2.150	PG	PRECI		No	05/06/2003	DEVOLUZIONE	Valore catastale	198,25	198,25	REGIONE	
34763	TERRENI AGRICOLI	1.2.2.02.13.01.001	Disponibile	17	509	1.505	PG	PRECI		No	05/06/2003	DEVOLUZIONE	Valore catastale	138,13	138,13	REGIONE	
34772	TERRENI AGRICOLI	1.2.2.02.13.01.001	Disponibile	18	162	1.080	PG	PRECI		No	05/06/2003	DEVOLUZIONE	Valore catastale	63,38	63,38	REGIONE	

PATRIMONIO IMMOBILIARE REGIONE UMBRIA
Prospetto Terreni al 31/12/2019

Sviluppumbria S.p.A.

Numero Identificativo (da sistema informativo)	Classificazione secondo il piano dei conti dello Stato Patrimoniale in base al D.lgs.118/2011 (Descrizione)	Classificazione secondo il piano dei conti dello Stato Patrimoniale in base al D.lgs.118/2011 (Codice)	Classificazione ai sensi del codice civile (demaniale,disponibile, indisponibile)	Foglio	Particella	Superficie mq	Provincia	Comune	Località	Bene soggetto ad ammortamento	Data di acquisizione	Modalità di acquisizione	Criterio di valutazione secondo i principi del D.lgs 118/2011	Valore dell'immobile secondo i principi del D.lgs 118/2011 al 31/12/2019 (euro)	Valore dell'immobile secondo i principi del D.lgs 118/2011 al 31/12/2018 (euro)	Ente Gestore	Note
34774	TERRENI AGRICOLI	1.2.2.02.13.01.001	Disponibile	18	165	1.180	PG	PRECI		No	05/06/2003	DEVOLUZIONE	Valore catastale	108,88	108,88	REGIONE	
34765	TERRENI AGRICOLI	1.2.2.02.13.01.001	Disponibile	17	517	160	PG	PRECI		No	05/06/2003	DEVOLUZIONE	Valore catastale	14,63	14,63	REGIONE	
34767	TERRENI AGRICOLI	1.2.2.02.13.01.001	Disponibile	17	522	10	PG	PRECI		No	05/06/2003	DEVOLUZIONE	Valore catastale	1,63	1,63	REGIONE	
34769	TERRENI AGRICOLI	1.2.2.02.13.01.001	Disponibile	17	567	3.260	PG	PRECI		No	05/06/2003	DEVOLUZIONE	Valore catastale	957,13	957,13	REGIONE	
34770	TERRENI AGRICOLI	1.2.2.02.13.01.001	Disponibile	18	142	5.730	PG	PRECI		No	05/06/2003	DEVOLUZIONE	Valore catastale	385,13	385,13	REGIONE	
34775	TERRENI AGRICOLI	1.2.2.02.13.01.001	Disponibile	65	502	350	PG	PRECI		No	07/04/1997	ESPROPRIO	Valore catastale	37,38	37,38	REGIONE	Il valore del bene è stato determinato con il criterio Valore Catastale in quanto non si conosce il valore di esproprio
34768	TERRENI AGRICOLI	1.2.2.02.13.01.001	Disponibile	17	523	95	PG	PRECI		No	05/06/2003	DEVOLUZIONE	Valore catastale	8,13	8,13	REGIONE	
38135	TERRENI AGRICOLI	1.2.2.02.13.01.001	Disponibile	12	22	3.340	TR	SAN VENANZO	VOCABOLO BRUCIASASSO	No	10/07/1975	TRASFERIMENTO A TITOLO GRATUITO	Valore catastale	560,63	560,63	AGENZIA FORESTALE REGIONALE	
38006	TERRENI AGRICOLI	1.2.2.02.13.01.001	Disponibile	3	11	830	TR	SAN VENANZO		No	10/07/1975	TRASFERIMENTO A TITOLO GRATUITO	Valore catastale	347,75	347,75	AGENZIA FORESTALE REGIONALE	
40043	TERRENI AGRICOLI	1.2.2.02.13.01.001	Disponibile	22	135	490	TR	SAN VENANZO	LOC. COLONIA	No	10/07/1975	TRASFERIMENTO A TITOLO GRATUITO	Valore catastale	56,88	56,88	AGENZIA FORESTALE REGIONALE	
39626	TERRENI AGRICOLI	1.2.2.02.13.01.001	Disponibile	138	28	1.825	TR	SAN VENANZO	VOCABOLO TRIP TROP	No	10/07/1975	TRASFERIMENTO A TITOLO GRATUITO	Valore catastale	214,50	214,50	AGENZIA FORESTALE REGIONALE	
40055	TERRENI AGRICOLI	1.2.2.02.13.01.001	Disponibile	44	164	250	TR	SAN VENANZO	Vocabolo Belvedere	No	28/05/1980	TRASFERIMENTO A TITOLO GRATUITO	Valore catastale	209,63	209,63	AGENZIA FORESTALE REGIONALE	
40035	TERRENI AGRICOLI	1.2.2.02.13.01.001	Disponibile	29	68	3.920	TR	SAN VENANZO		No	10/07/1975	TRASFERIMENTO A TITOLO GRATUITO	Valore catastale	2.796,63	2.796,63	AGENZIA FORESTALE REGIONALE	
39072	TERRENI AGRICOLI	1.2.2.02.13.01.001	Disponibile	94	30	7.550	TR	SAN VENANZO	Palazzo Bovarino	No	10/07/1975	TRASFERIMENTO A TITOLO GRATUITO	Valore catastale	2.218,13	2.218,13	AGENZIA FORESTALE REGIONALE	
38005	TERRENI AGRICOLI	1.2.2.02.13.01.001	Disponibile	3	9	10.130	TR	SAN VENANZO		No	10/07/1975	TRASFERIMENTO A TITOLO GRATUITO	Valore catastale	7.226,38	7.226,38	AGENZIA FORESTALE REGIONALE	
38131	TERRENI AGRICOLI	1.2.2.02.13.01.001	Disponibile	12	18	1.910	TR	SAN VENANZO	VOCABOLO BRUCIASASSO	No	10/07/1975	TRASFERIMENTO A TITOLO GRATUITO	Valore catastale	79,63	79,63	AGENZIA FORESTALE REGIONALE	
39621	TERRENI AGRICOLI	1.2.2.02.13.01.001	Disponibile	138	17	2.800	TR	SAN VENANZO	VOCABOLO TRIP TROP	No	10/07/1975	TRASFERIMENTO A TITOLO GRATUITO	Valore catastale	328,25	328,25	AGENZIA FORESTALE REGIONALE	
40057	TERRENI EDIFICABILI	1.2.2.02.13.02.001	Disponibile	131	241	2.080	TR	SAN VENANZO	San Marino	No	10/07/1975	TRASFERIMENTO A TITOLO GRATUITO	Valore catastale	349,38	349,38	AGENZIA FORESTALE REGIONALE	Rispetto al 2016 è stato assegnata la corretta classificazione secondo il piano dei conti dello Stato Patrimoniale in base al D.lgs.118/2011 -La precedente diassificazione era " TERRENI AGRICOLI"
40086	TERRENI AGRICOLI	1.2.2.02.13.01.001	Disponibile	94	43	7.050	TR	SAN VENANZO	Podere Valle l'Aia	No	28/05/1980	TRASFERIMENTO A TITOLO GRATUITO	Valore catastale	828,75	828,75	AGENZIA FORESTALE REGIONALE	
38849	TERRENI AGRICOLI	1.2.2.02.13.01.001	Disponibile	70	13	4.740	TR	SAN VENANZO	VILLALBA	No	28/05/1980	TRASFERIMENTO A TITOLO GRATUITO	Valore catastale	1.989,00	1.989,00	AGENZIA FORESTALE REGIONALE	

PATRIMONIO IMMOBILIARE REGIONE UMBRIA
Prospetto Terreni al 31/12/2019

Sviluppumbria S.p.A.

Numero Identificativo (da sistema informativo)	Classificazione secondo il piano dei conti dello Stato Patrimoniale in base al D.lgs.118/2011 (Descrizione)	Classificazione secondo il piano dei conti dello Stato Patrimoniale in base al D.lgs.118/2011 (Codice)	Classificazione ai sensi del codice civile (demaniale,disponibile, indisponibile)	Foglio	Particella	Superficie mq	Provincia	Comune	Località	Bene soggetto ad ammortamento	Data di acquisizione	Modalità di acquisizione	Criterio di valutazione secondo i principi del D.lgs 118/2011	Valore dell'immobile secondo i principi del D.lgs 118/2011 al 31/12/2019 (euro)	Valore dell'immobile secondo i principi del D.lgs 118/2011 al 31/12/2018 (euro)	Ente Gestore	Note
38008	TERRENI AGRICOLI	1.2.2.02.13.01.001	Disponibile	3	13	1.200	TR	SAN VENANZO		No	10/07/1975	TRASFERIMENTO A TITOLO GRATUITO	Valore catastale	0,00	0,00	AGENZIA FORESTALE REGIONALE	
38484	TERRENI AGRICOLI	1.2.2.02.13.01.001	Disponibile	44	100	850	TR	SAN VENANZO	Pornello	No	28/05/1980	TRASFERIMENTO A TITOLO GRATUITO	Valore catastale	0,00	0,00	AGENZIA FORESTALE REGIONALE	
38182	TERRENI AGRICOLI	1.2.2.02.13.01.001	Disponibile	22	44	760	TR	SAN VENANZO	LOC. COLONIA	No	10/07/1975	TRASFERIMENTO A TITOLO GRATUITO	Valore catastale	477,75	477,75	AGENZIA FORESTALE REGIONALE	
38415	TERRENI AGRICOLI	1.2.2.02.13.01.001	Disponibile	42	72	1.230	TR	SAN VENANZO		No	28/05/1980	TRASFERIMENTO A TITOLO GRATUITO	Valore catastale	175,50	175,50	AGENZIA FORESTALE REGIONALE	
38416	TERRENI AGRICOLI	1.2.2.02.13.01.001	Disponibile	42	73	580	TR	SAN VENANZO		No	28/05/1980	TRASFERIMENTO A TITOLO GRATUITO	Valore catastale	68,25	68,25	AGENZIA FORESTALE REGIONALE	
38853	TERRENI AGRICOLI	1.2.2.02.13.01.001	Disponibile	70	22	700	TR	SAN VENANZO	VILLALBA	No	28/05/1980	TRASFERIMENTO A TITOLO GRATUITO	Valore catastale	29,25	29,25	AGENZIA FORESTALE REGIONALE	
40072	TERRENI AGRICOLI	1.2.2.02.13.01.001	Disponibile	29	71	5.210	TR	SAN VENANZO		No	10/07/1975	TRASFERIMENTO A TITOLO GRATUITO	Valore catastale	3.061,50	3.061,50	AGENZIA FORESTALE REGIONALE	
38856	TERRENI AGRICOLI	1.2.2.02.13.01.001	Disponibile	70	25	870	TR	SAN VENANZO	VILLALBA	No	28/05/1980	TRASFERIMENTO A TITOLO GRATUITO	Valore catastale	547,63	547,63	AGENZIA FORESTALE REGIONALE	
40046	TERRENI AGRICOLI	1.2.2.02.13.01.001	Disponibile	22	138	240	TR	SAN VENANZO	LOC. COLONIA	No	10/07/1975	TRASFERIMENTO A TITOLO GRATUITO	Valore catastale	9,75	9,75	AGENZIA FORESTALE REGIONALE	
40040	TERRENI AGRICOLI	1.2.2.02.13.01.001	Disponibile	18	37	8.100	TR	SAN VENANZO	Pogrosso	No	10/07/1975	TRASFERIMENTO A TITOLO GRATUITO	Valore catastale	2.379,00	2.379,00	AGENZIA FORESTALE REGIONALE	
40042	TERRENI AGRICOLI	1.2.2.02.13.01.001	Disponibile	22	131	2.390	TR	SAN VENANZO	LOC. COLONIA	No	10/07/1975	TRASFERIMENTO A TITOLO GRATUITO	Valore catastale	702,00	702,00	AGENZIA FORESTALE REGIONALE	
40048	TERRENI AGRICOLI	1.2.2.02.13.01.001	Disponibile	22	133	1.845	TR	SAN VENANZO	LOC. COLONIA	No	10/07/1975	TRASFERIMENTO A TITOLO GRATUITO	Valore catastale	201,50	201,50	AGENZIA FORESTALE REGIONALE	
38483	TERRENI AGRICOLI	1.2.2.02.13.01.001	Disponibile	44	99	7.430	TR	SAN VENANZO	Pornello	No	28/05/1980	TRASFERIMENTO A TITOLO GRATUITO	Valore catastale	6.235,13	6.235,13	AGENZIA FORESTALE REGIONALE	
38486	TERRENI AGRICOLI	1.2.2.02.13.01.001	Disponibile	44	103	1.390	TR	SAN VENANZO	Pornello	No	28/05/1980	TRASFERIMENTO A TITOLO GRATUITO	Valore catastale	874,25	874,25	AGENZIA FORESTALE REGIONALE	
38485	TERRENI AGRICOLI	1.2.2.02.13.01.001	Disponibile	44	101	1.150	TR	SAN VENANZO	Pornello	No	28/05/1980	TRASFERIMENTO A TITOLO GRATUITO	Valore catastale	965,25	965,25	AGENZIA FORESTALE REGIONALE	
34854	TERRENI AGRICOLI	1.2.2.02.13.01.001	Disponibile	38	471	160	PG	SANT'ANATOLIA DI NARCO		No	30/06/1993	ACQUISIZIONE	Valore catastale	21,13	21,13	REGIONE	Il valore del bene è stato determinato con il criterio Valore Catastale in quanto non si conosce il valore di acquisizione
34855	TERRENI AGRICOLI	1.2.2.02.13.01.001	Disponibile	38	702	3.212	PG	SANT'ANATOLIA DI NARCO		No	30/06/1993	ACQUISIZIONE	Valore catastale	458,25	458,25	REGIONE	Il valore del bene è stato determinato con il criterio Valore Catastale in quanto non si conosce il valore di acquisizione
35266	TERRENI AGRICOLI	1.2.2.02.13.01.001	Disponibile	50	46	28080	PG	SPELLO		No	29/09/2001	DEVOLUZIONE	Valore catastale	41.330,25	41.330,25	REGIONE	Con DGR n.7/2018 il bene è stato passato da Patrimonio Indisponibile a Disponibile a far data dal 22/12/2017
35336	TERRENI AGRICOLI	1.2.2.02.13.01.001	Disponibile	28	5	23.990	PG	SPOLETO		No	02/02/2009	DEVOLUZIONE	Valore catastale	9.059,38	9.059,38	COMUNE	
40009	TERRENI AGRICOLI	1.2.2.02.13.01.001	Disponibile	28	423	675	PG	SPOLETO		No	02/02/2009	DEVOLUZIONE	Valore catastale	312,00	312,00	REGIONE	

PATRIMONIO IMMOBILIARE REGIONE UMBRIA
Prospetto Terreni al 31/12/2019

Sviluppumbria S.p.A.

Numero Identificativo (da sistema informativo)	Classificazione secondo il piano dei conti dello Stato Patrimoniale in base al D.lgs.118/2011 (Descrizione)	Classificazione secondo il piano dei conti dello Stato Patrimoniale in base al D.lgs.118/2011 (Codice)	Classificazione ai sensi del codice civile (demaniale,disponibile, indisponibile)	Foglio	Particella	Superficie mq	Provincia	Comune	Località	Bene soggetto ad ammortamento	Data di acquisizione	Modalità di acquisizione	Criterio di valutazione secondo i principi del D.lgs 118/2011	Valore dell'immobile secondo i principi del D.lgs 118/2011 al 31/12/2019 (euro)	Valore dell'immobile secondo i principi del D.lgs 118/2011 al 31/12/2018 (euro)	Ente Gestore	Note
35343	TERRENI AGRICOLI	1.2.2.02.13.01.001	Disponibile	28	422	88.412	PG	SPOLETO		No	02/02/2009	DEVOLUZIONE	Valore catastale	40.810,25	40.810,25	COMUNE	
35348	TERRENI AGRICOLI	1.2.2.02.13.01.001	Disponibile	28	363	25.945	PG	SPOLETO		No	02/02/2009	DEVOLUZIONE	Valore catastale	9.798,75	9.798,75	COMUNE	
35346	TERRENI AGRICOLI	1.2.2.02.13.01.001	Disponibile	28	359	34.210	PG	SPOLETO		No	02/02/2009	DEVOLUZIONE	Valore catastale	12.920,38	12.920,38	COMUNE	
35341	TERRENI AGRICOLI	1.2.2.02.13.01.001	Disponibile	28	36	16.480	PG	SPOLETO		No	02/02/2009	DEVOLUZIONE	Valore catastale	6.223,75	6.223,75	COMUNE	
35347	TERRENI AGRICOLI	1.2.2.02.13.01.001	Disponibile	28	361	9.175	PG	SPOLETO		No	02/02/2009	DEVOLUZIONE	Valore catastale	4.234,75	4.234,75	COMUNE	
35345	TERRENI AGRICOLI	1.2.2.02.13.01.001	Disponibile	28	347	195	PG	SPOLETO		No	02/02/2009	DEVOLUZIONE	Valore catastale	89,38	89,38	COMUNE	
35349	TERRENI AGRICOLI	1.2.2.02.13.01.001	Disponibile	28	365	21.045	PG	SPOLETO		No	02/02/2009	DEVOLUZIONE	Valore catastale	7.947,88	7.947,88	COMUNE	
35337	TERRENI AGRICOLI	1.2.2.02.13.01.001	Disponibile	28	10	2.240	PG	SPOLETO		No	02/02/2009	DEVOLUZIONE	Valore catastale	846,63	846,63	COMUNE	
35342	TERRENI AGRICOLI	1.2.2.02.13.01.001	Disponibile	28	37	6.310	PG	SPOLETO		No	02/02/2009	DEVOLUZIONE	Valore catastale	2.382,25	2.382,25	COMUNE	
35338	TERRENI AGRICOLI	1.2.2.02.13.01.001	Disponibile	28	15	24.030	PG	SPOLETO		No	02/02/2009	DEVOLUZIONE	Valore catastale	16.133,00	16.133,00	COMUNE	
35335	TERRENI AGRICOLI	1.2.2.02.13.01.001	Disponibile	163	486	370	PG	SPOLETO		No	02/02/2009	DEVOLUZIONE	Valore catastale			COMUNE	Soppressa nel 2017 ed unita alla particella 2877 del CF, quest'ultima trasferita al Comune nel 2018
35344	TERRENI AGRICOLI	1.2.2.02.13.01.001	Disponibile	28	345	13.440	PG	SPOLETO		No	02/02/2009	DEVOLUZIONE	Valore catastale	6.204,25	6.204,25	COMUNE	
35340	TERRENI AGRICOLI	1.2.2.02.13.01.001	Disponibile	28	26	3.680	PG	SPOLETO		No	02/02/2009	DEVOLUZIONE	Valore catastale	1.698,13	1.698,13	COMUNE	
35339	TERRENI AGRICOLI	1.2.2.02.13.01.001	Disponibile	28	17	2.610	PG	SPOLETO		No	02/02/2009	DEVOLUZIONE	Valore catastale	1.204,13	1.204,13	COMUNE	
39905	TERRENI AGRICOLI	1.2.2.02.13.01.001	Disponibile	164	31	3.400	TR	TERNI		No	30/09/1998	TRASFERIMENTO A TITOLO GRATUITO	Valore catastale	113,75	113,75	COMUNE	
39903	TERRENI AGRICOLI	1.2.2.02.13.01.001	Disponibile	164	27	79	TR	TERNI		No	30/09/1998	TRASFERIMENTO A TITOLO GRATUITO	Valore catastale	3,25	3,25	COMUNE	
39904	TERRENI AGRICOLI	1.2.2.02.13.01.001	Disponibile	164	30	1.770	TR	TERNI		No	30/09/1998	TRASFERIMENTO A TITOLO GRATUITO	Valore catastale	2.600,00	2.600,00	COMUNE	
35611	TERRENI EDIFICABILI	1.2.2.02.13.02.001	Disponibile	2	674	6.720	PG	TODI		No	31/10/1995	ACQUISIZIONE	Valore acquisizione	33.978,92	33.978,92	REGIONE	
35614	ALTRI TERRENI NAC	1.2.2.02.13.99.999	Disponibile	4	885	900	PG	TODI		No	31/10/1995	ACQUISIZIONE	Valore acquisizione	4.248,84	4.248,84	REGIONE	
35616	ALTRI TERRENI NAC	1.2.2.02.13.99.999	Disponibile	4	892	120	PG	TODI		No	31/10/1995	ACQUISIZIONE	Valore acquisizione	566,51	566,51	REGIONE	

PATRIMONIO IMMOBILIARE REGIONE UMBRIA
Prospetto Terreni al 31/12/2019

Sviluppumbria S.p.A.

Numero Identificativo (da sistema informativo)	Classificazione secondo il piano dei conti dello Stato Patrimoniale in base al D.lgs.118/2011 (Descrizione)	Classificazione secondo il piano dei conti dello Stato Patrimoniale in base al D.lgs.118/2011 (Codice)	Classificazione ai sensi del codice civile (demaniale,disponibile, indisponibile)	Foglio	Particella	Superficie mq	Provincia	Comune	Località	Bene soggetto ad ammortamento	Data di acquisizione	Modalità di acquisizione	Criterio di valutazione secondo i principi del D.lgs 118/2011	Valore dell'immobile secondo i principi del D.lgs 118/2011 al 31/12/2019 (euro)	Valore dell'immobile secondo i principi del D.lgs 118/2011 al 31/12/2018 (euro)	Ente Gestore	Note
35603	ALTRI TERRENI NAC	1.2.2.02.13.99.999	Disponibile	2	657	540	PG	TODI		No	31/10/1995	ACQUISIZIONE	Valore acquisizione	2.449,05	2.449,05	REGIONE	
35595	TERRENI EDIFICABILI	1.2.2.02.13.02.001	Disponibile	2	648	5.125	PG	TODI		No	31/10/1995	ACQUISIZIONE	Valore acquisizione	23.243,26	23.243,26	REGIONE	
35598	TERRENI EDIFICABILI	1.2.2.02.13.02.001	Disponibile	2	651	10.835	PG	TODI		No	31/10/1995	ACQUISIZIONE	Valore acquisizione	49.139,66	49.139,66	REGIONE	
35601	ALTRI TERRENI NAC	1.2.2.02.13.99.999	Disponibile	2	655	75	PG	TODI		No	31/10/1995	ACQUISIZIONE	Valore acquisizione	340,15	340,15	REGIONE	
35574	ALTRI TERRENI NAC	1.2.2.02.13.99.999	Disponibile	2	150	390	PG	TODI		No	31/10/1995	ACQUISIZIONE	Valore acquisizione	1.768,76	1.768,76	REGIONE	
35576	TERRENI EDIFICABILI	1.2.2.02.13.02.001	Disponibile	2	232	5.590	PG	TODI		No	31/10/1995	ACQUISIZIONE	Valore acquisizione	25.352,16	25.352,16	REGIONE	
35578	ALTRI TERRENI NAC	1.2.2.02.13.99.999	Disponibile	2	237	870	PG	TODI		No	31/10/1995	ACQUISIZIONE	Valore acquisizione	3.945,69	3.945,69	REGIONE	
35581	ALTRI TERRENI NAC	1.2.2.02.13.99.999	Disponibile	2	246	700	PG	TODI		No	31/10/1995	ACQUISIZIONE	Valore acquisizione	3.539,47	3.539,47	REGIONE	
35584	TERRENI EDIFICABILI	1.2.2.02.13.02.001	Disponibile	2	254	200	PG	TODI		No	31/10/1995	ACQUISIZIONE	Valore acquisizione	1.034,46	1.034,46	REGIONE	
35588	ALTRI TERRENI NAC	1.2.2.02.13.99.999	Disponibile	2	634	153	PG	TODI		No	03/01/2001	TRASFERIMENTO A TITOLO GRATUITO	Valore catastale	0,00	0,00	REGIONE	
35580	ALTRI TERRENI NAC	1.2.2.02.13.99.999	Disponibile	2	245	1.200	PG	TODI		No	31/10/1995	ACQUISIZIONE	Valore acquisizione	6.067,66	6.067,66	REGIONE	
35583	TERRENI EDIFICABILI	1.2.2.02.13.02.001	Disponibile	2	252	700	PG	TODI		No	31/10/1995	ACQUISIZIONE	Valore acquisizione	3.620,62	3.620,62	REGIONE	
35600	ALTRI TERRENI NAC	1.2.2.02.13.99.999	Disponibile	2	654	515	PG	TODI		No	31/10/1995	ACQUISIZIONE	Valore acquisizione	2.335,66	2.335,66	REGIONE	
35589	TERRENI EDIFICABILI	1.2.2.02.13.02.001	Disponibile	2	635	151	PG	TODI		No	03/01/2001	TRASFERIMENTO A TITOLO GRATUITO	Valore catastale	0,00	0,00	REGIONE	
35620	TERRENI EDIFICABILI	1.2.2.02.13.02.001	Disponibile	4	1039	5.325	PG	TODI		No	31/10/1995	ACQUISIZIONE	Valore acquisizione	25.138,98	25.138,98	REGIONE	
35592	TERRENI EDIFICABILI	1.2.2.02.13.02.001	Disponibile	2	645	1.788	PG	TODI		No	31/10/1995	ACQUISIZIONE	Valore acquisizione	9.040,82	9.040,82	REGIONE	
35612	ALTRI TERRENI NAC	1.2.2.02.13.99.999	Disponibile	2	676	998	PG	TODI		No	31/10/1995	ACQUISIZIONE	Valore acquisizione	5.046,27	5.046,27	REGIONE	
35615	ALTRI TERRENI NAC	1.2.2.02.13.99.999	Disponibile	4	887	1.690	PG	TODI		No	31/10/1995	ACQUISIZIONE	Valore acquisizione	7.978,38	7.978,38	REGIONE	
35623	TERRENI EDIFICABILI	1.2.2.02.13.02.001	Disponibile	4	1043	8	PG	TODI		No	31/10/1995	ACQUISIZIONE	Valore acquisizione	37,77	37,77	REGIONE	
35594	TERRENI EDIFICABILI	1.2.2.02.13.02.001	Disponibile	2	647	7.650	PG	TODI		No	31/10/1995	ACQUISIZIONE	Valore acquisizione	34.694,82	34.694,82	REGIONE	

PATRIMONIO IMMOBILIARE REGIONE UMBRIA
Prospetto Terreni al 31/12/2019

Sviluppumbria S.p.A.

Numero Identificativo (da sistema informativo)	Classificazione secondo il piano dei conti dello Stato Patrimoniale in base al D.lgs.118/2011 (Descrizione)	Classificazione secondo il piano dei conti dello Stato Patrimoniale in base al D.lgs.118/2011 (Codice)	Classificazione ai sensi del codice civile (demaniale,disponibile, indisponibile)	Foglio	Particella	Superficie mq	Provincia	Comune	Località	Bene soggetto ad ammortamento	Data di acquisizione	Modalità di acquisizione	Criterio di valutazione secondo i principi del D.lgs 118/2011	Valore dell'immobile secondo i principi del D.lgs 118/2011 al 31/12/2019 (euro)	Valore dell'immobile secondo i principi del D.lgs 118/2011 al 31/12/2018 (euro)	Ente Gestore	Note
35596	ALTRI TERRENI NAC	1.2.2.02.13.99.999	Disponibile	2	649	4.500	PG	TODI		No	31/10/1995	ACQUISIZIONE	Valore acquisizione			REGIONE	Particella soppressa nel 2018, ha originato le partt. 924 e 925
41312	TERRENI DEMANIALI	1.2.2.01.03.01.001	Disponibile	2	924	4.276	PG	TODI		No	31/10/1995	ACQUISIZIONE	Valore acquisizione	0,00	19.392,82	REGIONE	Deriva dalla soppressione della part. 143 frazionata in 924 e 925, variazione del 2018 - Aggiornamento classificazione piano dei conti anno 2019
41312	ALTRI TERRENI NAC	1.2.2.02.13.99.999	Disponibile	2	924	4.276	PG	TODI		No	31/10/1995	ACQUISIZIONE	Valore acquisizione	19.392,82	0,00	REGIONE	Deriva dalla soppressione della part. 143 frazionata in 924 e 925, variazione del 2018 - Aggiornamento classificazione piano dei conti anno 2019
41313	ALTRI TERRENI NAC	1.2.2.02.13.99.999	Disponibile	2	925	224	PG	TODI		No	31/10/1995	ACQUISIZIONE	Valore acquisizione	1.015,90	1.015,90	REGIONE	Deriva dalla soppressione della part. 143 frazionata in 924 e 925, variazione del 2018
35599	ALTRI TERRENI NAC	1.2.2.02.13.99.999	Disponibile	2	652	2.060	PG	TODI		No	31/10/1995	ACQUISIZIONE	Valore acquisizione	9.342,66	9.342,66	REGIONE	
35577	ALTRI TERRENI NAC	1.2.2.02.13.99.999	Disponibile	2	235	1.270	PG	TODI		No	31/10/1995	ACQUISIZIONE	Valore acquisizione	5.759,79	5.759,79	REGIONE	
35579	ALTRI TERRENI NAC	1.2.2.02.13.99.999	Disponibile	2	244	1.300	PG	TODI		No	31/10/1995	ACQUISIZIONE	Valore acquisizione	6.573,30	6.573,30	REGIONE	
35582	ALTRI TERRENI NAC	1.2.2.02.13.99.999	Disponibile	2	248	360	PG	TODI		No	31/10/1995	ACQUISIZIONE	Valore acquisizione	1.537,13	1.537,13	REGIONE	
35585	TERRENI EDIFICABILI	1.2.2.02.13.02.001	Disponibile	2	258	3.270	PG	TODI		No	31/10/1995	ACQUISIZIONE	Valore acquisizione	14.830,33	14.830,33	REGIONE	
35590	ALTRI TERRENI NAC	1.2.2.02.13.99.999	Disponibile	2	637	17	PG	TODI		No	03/01/2001	TRASFERIMENTO A TITOLO GRATUITO	Valore catastale	0,00	0,00	REGIONE	
35593	TERRENI EDIFICABILI	1.2.2.02.13.02.001	Disponibile	2	646	127	PG	TODI		No	31/10/1995	ACQUISIZIONE	Valore acquisizione	642,16	642,16	REGIONE	
35618	TERRENI EDIFICABILI	1.2.2.02.13.02.001	Disponibile	4	1036	2.055	PG	TODI		No	31/10/1995	ACQUISIZIONE	Valore acquisizione	9.701,52	9.701,52	REGIONE	
40595	TERRENI AGRICOLI	1.2.2.02.13.01.001	Disponibile	2	892	4.839	PG	TODI		No	31/10/1995	ACQUISIZIONE	Valore acquisizione	24.467,86	24.467,86	REGIONE	
35591	ALTRI TERRENI NAC	1.2.2.02.13.99.999	Disponibile	2	644	735	PG	TODI		No	31/10/1995	ACQUISIZIONE	Valore acquisizione	3.716,44	3.716,44	REGIONE	
40599	TERRENI AGRICOLI	1.2.2.02.13.01.001	Disponibile	2	900	185	PG	TODI		No	31/10/1995	ACQUISIZIONE	Valore acquisizione	935,43	935,43	REGIONE	
40597	TERRENI AGRICOLI	1.2.2.02.13.01.001	Disponibile	2	898	625	PG	TODI		No	31/10/1995	ACQUISIZIONE	Valore acquisizione	3.160,24	3.160,24	REGIONE	
40921	TERRENI EDIFICABILI	1.2.2.02.13.02.001	Disponibile	2	918	1.766	PG	TODI		No	31/10/1995	ACQUISIZIONE	Valore acquisizione	8.929,58	8.929,58	REGIONE	FRAZIONAMENTO del 01/03/2016-Deriva dalla p.lla 677 soppressa nel 2016 in 918 e 919 (venduta)
40923	ALTRI TERRENI NAC	1.2.2.02.13.99.999	Disponibile	2	916	3.697	PG	TODI		No	31/10/1995	ACQUISIZIONE	Valore acquisizione	18.693,46	18.693,46	REGIONE	FRAZIONAMENTO del 01/03/2016-Deriva dalla p.lla 667. Soppressa in 916 e 917 (venduta).
40918	TERRENI EDIFICABILI	1.2.2.02.13.02.001	Disponibile	2	912	261	PG	TODI		No	03/01/2001	TRASFERIMENTO A TITOLO GRATUITO	Valore catastale	0,00	0,00	REGIONE	Valore non presente in quanto il reddito domenicale è uguale a 0 - FRAZIONAMENTO del 01/03/2016-Deriva dalla p.lla 633.
40919	ALTRI TERRENI NAC	1.2.2.02.13.99.999	Disponibile	2	914	835	PG	TODI		No	31/10/1995	ACQUISIZIONE	Valore acquisizione	3.786,95	3.786,95	REGIONE	FRAZIONAMENTO del 01/03/2016-Deriva dalla soppressione della particella 650 in 914 - 915 (venduta)

PATRIMONIO IMMOBILIARE REGIONE UMBRIA
Prospetto Terreni al 31/12/2019

Sviluppumbria S.p.A.

Numero Identificativo (da sistema informativo)	Classificazione secondo il piano dei conti dello Stato Patrimoniale in base al D.lgs.118/2011 (Descrizione)	Classificazione secondo il piano dei conti dello Stato Patrimoniale in base al D.lgs.118/2011 (Codice)	Classificazione ai sensi del codice civile (demaniale,disponibile, indisponibile)	Foglio	Particella	Superficie mq	Provincia	Comune	Località	Bene soggetto ad ammortamento	Data di acquisizione	Modalità di acquisizione	Criterio di valutazione secondo i principi del D.lgs 118/2011	Valore dell'immobile secondo i principi del D.lgs 118/2011 al 31/12/2019 (euro)	Valore dell'immobile secondo i principi del D.lgs 118/2011 al 31/12/2018 (euro)	Ente Gestore	Note
35602	ALTRI TERRENI NAC	1.2.2.02.13.99.999	Disponibile	2	656	1.760	PG	TODI		No	31/10/1995	ACQUISIZIONE	Valore acquisizione	7.982,08	7.982,08	REGIONE	
35604	ALTRI TERRENI NAC	1.2.2.02.13.99.999	Disponibile	2	658	230	PG	TODI		No	31/10/1995	ACQUISIZIONE	Valore acquisizione	1.043,11	1.043,11	REGIONE	
35575	TERRENI EDIFICABILI	1.2.2.02.13.02.001	Disponibile	2	231	5.400	PG	TODI		No	31/10/1995	ACQUISIZIONE	Valore acquisizione	24.490,46	24.490,46	REGIONE	
35610	ALTRI TERRENI NAC	1.2.2.02.13.99.999	Disponibile	2	669	4.114	PG	TODI		No	31/10/1995	ACQUISIZIONE	Valore acquisizione	20.801,98	20.801,98	REGIONE	
40600	TERRENI AGRICOLI	1.2.2.02.13.01.001	Disponibile	2	894	7.337	PG	TODI		No	31/10/1995	ACQUISIZIONE	Valore acquisizione	37.098,71	37.098,71	REGIONE	
35619	ALTRI TERRENI NAC	1.2.2.02.13.99.999	Disponibile	4	1038	165	PG	TODI		No	31/10/1995	ACQUISIZIONE	Valore acquisizione	778,95	778,95	REGIONE	
35605	ALTRI TERRENI NAC	1.2.2.02.13.99.999	Disponibile	2	659	590	PG	TODI		No	31/10/1995	ACQUISIZIONE	Valore acquisizione	2.675,81	2.675,81	REGIONE	
35617	TERRENI EDIFICABILI	1.2.2.02.13.02.001	Disponibile	4	1035	6.015	PG	TODI		No	31/10/1995	ACQUISIZIONE	Valore acquisizione	28.396,42	28.396,42	REGIONE	
35606	ALTRI TERRENI NAC	1.2.2.02.13.99.999	Disponibile	2	661	3.246	PG	TODI		No	31/10/1995	ACQUISIZIONE	Valore acquisizione	16.413,03	16.413,03	REGIONE	
35621	ALTRI TERRENI NAC	1.2.2.02.13.99.999	Disponibile	4	1040	75	PG	TODI		No	31/10/1995	ACQUISIZIONE	Valore acquisizione	354,07	354,07	REGIONE	
35622	ALTRI TERRENI NAC	1.2.2.02.13.99.999	Disponibile	4	1042	16	PG	TODI		No	31/10/1995	ACQUISIZIONE	Valore acquisizione	75,53	75,53	REGIONE	
40566	ALTRI TERRENI NAC	1.2.2.02.13.99.999	Disponibile	115	552	14	PG	UMBERTIDE	PREGGIO	No	27/09/1979	TRASFERIMENTO A TITOLO GRATUITO	Valore catastale	0,00	0,00	REGIONE	
40578	TERRENI AGRICOLI	1.2.2.02.13.01.001	Disponibile	115	555	3.473	PG	UMBERTIDE	PREGGIO	No	27/09/1979	TRASFERIMENTO A TITOLO GRATUITO	Valore catastale	874,25	874,25	REGIONE	
35887	TERRENI AGRICOLI	1.2.2.02.13.01.001	Disponibile	114	70	450	PG	UMBERTIDE		No	27/09/1979	TRASFERIMENTO A TITOLO GRATUITO	Valore catastale	22,75	22,75	REGIONE	
36029	TERRENI AGRICOLI	1.2.2.02.13.01.001	Disponibile	133	6	8.580	PG	UMBERTIDE		No	27/09/1979	TRASFERIMENTO A TITOLO GRATUITO	Valore catastale	719,88	719,88	REGIONE	
36050	TERRENI AGRICOLI	1.2.2.02.13.01.001	Disponibile	134	32	12.820	PG	UMBERTIDE		No	27/09/1979	TRASFERIMENTO A TITOLO GRATUITO	Valore catastale	2.689,38	2.689,38	REGIONE	
40571	TERRENI AGRICOLI	1.2.2.02.13.01.001	Disponibile	114	538	2.954	PG	UMBERTIDE		No	27/09/1979	TRASFERIMENTO A TITOLO GRATUITO	Valore catastale	744,25	744,25	REGIONE	
40573	TERRENI AGRICOLI	1.2.2.02.13.01.001	Disponibile	133	552	7.661	PG	UMBERTIDE		No	27/09/1979	TRASFERIMENTO A TITOLO GRATUITO	Valore catastale	643,50	643,50	REGIONE	
40574	TERRENI AGRICOLI	1.2.2.02.13.01.001	Disponibile	115	551	4.911	PG	UMBERTIDE		No	27/09/1979	TRASFERIMENTO A TITOLO GRATUITO	Valore catastale	659,75	659,75	REGIONE	
35895	TERRENI AGRICOLI	1.2.2.02.13.01.001	Disponibile	114	79	1.410	PG	UMBERTIDE		No	27/09/1979	TRASFERIMENTO A TITOLO GRATUITO	Valore catastale	118,63	118,63	REGIONE	

PATRIMONIO IMMOBILIARE REGIONE UMBRIA
Prospetto Terreni al 31/12/2019

Sviluppumbria S.p.A.

Numero Identificativo (da sistema informativo)	Classificazione secondo il piano dei conti dello Stato Patrimoniale in base al D.lgs.118/2011 (Descrizione)	Classificazione secondo il piano dei conti dello Stato Patrimoniale in base al D.lgs.118/2011 (Codice)	Classificazione ai sensi del codice civile (demaniale,disponibile, indisponibile)	Foglio	Particella	Superficie mq	Provincia	Comune	Località	Bene soggetto ad ammortamento	Data di acquisizione	Modalità di acquisizione	Criterio di valutazione secondo i principi del D.lgs 118/2011	Valore dell'immobile secondo i principi del D.lgs 118/2011 al 31/12/2019 (euro)	Valore dell'immobile secondo i principi del D.lgs 118/2011 al 31/12/2018 (euro)	Ente Gestore	Note
35901	TERRENI AGRICOLI	1.2.2.02.13.01.001	Disponibile	114	85	7.320	PG	UMBERTIDE		No	27/09/1979	TRASFERIMENTO A TITOLO GRATUITO	Valore catastale	614,25	614,25	REGIONE	
35976	TERRENI AGRICOLI	1.2.2.02.13.01.001	Disponibile	115	147	4.020	PG	UMBERTIDE		No	27/09/1979	TRASFERIMENTO A TITOLO GRATUITO	Valore catastale	338,00	338,00	REGIONE	
35979	TERRENI AGRICOLI	1.2.2.02.13.01.001	Disponibile	115	150	1.340	PG	UMBERTIDE		No	27/09/1979	TRASFERIMENTO A TITOLO GRATUITO	Valore catastale	281,13	281,13	REGIONE	
35918	TERRENI AGRICOLI	1.2.2.02.13.01.001	Disponibile	114	103	6.680	PG	UMBERTIDE		No	27/09/1979	TRASFERIMENTO A TITOLO GRATUITO	Valore catastale	1.681,88	1.681,88	REGIONE	
35920	TERRENI AGRICOLI	1.2.2.02.13.01.001	Disponibile	114	106	370	PG	UMBERTIDE		No	27/09/1979	TRASFERIMENTO A TITOLO GRATUITO	Valore catastale	30,88	30,88	REGIONE	
35903	TERRENI AGRICOLI	1.2.2.02.13.01.001	Disponibile	114	87	5.510	PG	UMBERTIDE		No	27/09/1979	TRASFERIMENTO A TITOLO GRATUITO	Valore catastale	1.387,75	1.387,75	REGIONE	
35993	TERRENI AGRICOLI	1.2.2.02.13.01.001	Disponibile	132	25	95	PG	UMBERTIDE		No	27/09/1979	TRASFERIMENTO A TITOLO GRATUITO	Valore catastale	4,88	4,88	REGIONE	
36001	TERRENI AGRICOLI	1.2.2.02.13.01.001	Disponibile	132	36	2.010	PG	UMBERTIDE		No	27/09/1979	TRASFERIMENTO A TITOLO GRATUITO	Valore catastale	100,75	100,75	REGIONE	
36024	TERRENI AGRICOLI	1.2.2.02.13.01.001	Disponibile	133	1	32.450	PG	UMBERTIDE		No	27/09/1979	TRASFERIMENTO A TITOLO GRATUITO	Valore catastale	4.085,25	4.085,25	REGIONE	
35925	TERRENI AGRICOLI	1.2.2.02.13.01.001	Disponibile	114	111	430	PG	UMBERTIDE		No	27/09/1979	TRASFERIMENTO A TITOLO GRATUITO	Valore catastale	35,75	35,75	REGIONE	
35928	TERRENI AGRICOLI	1.2.2.02.13.01.001	Disponibile	114	114	17.800	PG	UMBERTIDE		No	27/09/1979	TRASFERIMENTO A TITOLO GRATUITO	Valore catastale	4.481,75	4.481,75	REGIONE	
35938	TERRENI AGRICOLI	1.2.2.02.13.01.001	Disponibile	114	125	18.710	PG	UMBERTIDE		No	27/09/1979	TRASFERIMENTO A TITOLO GRATUITO	Valore catastale	3.926,00	3.926,00	REGIONE	
36006	TERRENI AGRICOLI	1.2.2.02.13.01.001	Disponibile	132	43	950	PG	UMBERTIDE		No	27/09/1979	TRASFERIMENTO A TITOLO GRATUITO	Valore catastale	79,63	79,63	REGIONE	
36036	TERRENI AGRICOLI	1.2.2.02.13.01.001	Disponibile	133	17	7.220	PG	UMBERTIDE		No	27/09/1979	TRASFERIMENTO A TITOLO GRATUITO	Valore catastale	606,13	606,13	REGIONE	
36037	TERRENI AGRICOLI	1.2.2.02.13.01.001	Disponibile	133	18	16.370	PG	UMBERTIDE		No	27/09/1979	TRASFERIMENTO A TITOLO GRATUITO	Valore catastale	4.121,00	4.121,00	REGIONE	
36055	TERRENI AGRICOLI	1.2.2.02.13.01.001	Disponibile	134	44	24.220	PG	UMBERTIDE		No	27/09/1979	TRASFERIMENTO A TITOLO GRATUITO	Valore catastale	2.032,88	2.032,88	REGIONE	
35941	TERRENI AGRICOLI	1.2.2.02.13.01.001	Disponibile	114	128	2.210	PG	UMBERTIDE		No	27/09/1979	TRASFERIMENTO A TITOLO GRATUITO	Valore catastale	185,25	185,25	REGIONE	
35949	TERRENI AGRICOLI	1.2.2.02.13.01.001	Disponibile	114	136	700	PG	UMBERTIDE		No	27/09/1979	TRASFERIMENTO A TITOLO GRATUITO	Valore catastale	58,50	58,50	REGIONE	
35966	TERRENI AGRICOLI	1.2.2.02.13.01.001	Disponibile	115	135	590	PG	UMBERTIDE		No	27/09/1979	TRASFERIMENTO A TITOLO GRATUITO	Valore catastale	29,25	29,25	REGIONE	
35968	TERRENI AGRICOLI	1.2.2.02.13.01.001	Disponibile	115	137	4.360	PG	UMBERTIDE		No	27/09/1979	TRASFERIMENTO A TITOLO GRATUITO	Valore catastale	0,00	365,63	REGIONE	Particella soppressa con aggiornamento catastale del 2019

PATRIMONIO IMMOBILIARE REGIONE UMBRIA
Prospetto Terreni al 31/12/2019

Sviluppumbria S.p.A.

Numero Identificativo (da sistema informativo)	Classificazione secondo il piano dei conti dello Stato Patrimoniale in base al D.lgs.118/2011 (Descrizione)	Classificazione secondo il piano dei conti dello Stato Patrimoniale in base al D.lgs.118/2011 (Codice)	Classificazione ai sensi del codice civile (demaniale,disponibile, indisponibile)	Foglio	Particella	Superficie mq	Provincia	Comune	Località	Bene soggetto ad ammortamento	Data di acquisizione	Modalità di acquisizione	Criterio di valutazione secondo i principi del D.lgs 118/2011	Valore dell'immobile secondo i principi del D.lgs 118/2011 al 31/12/2019 (euro)	Valore dell'immobile secondo i principi del D.lgs 118/2011 al 31/12/2018 (euro)	Ente Gestore	Note
35982	TERRENI AGRICOLI	1.2.2.02.13.01.001	Disponibile	115	154	98	PG	UMBERTIDE		No	27/09/1979	TRASFERIMENTO A TITOLO GRATUITO	Valore catastale	4,88	4,88	REGIONE	
35995	TERRENI AGRICOLI	1.2.2.02.13.01.001	Disponibile	132	27	2.550	PG	UMBERTIDE		No	27/09/1979	TRASFERIMENTO A TITOLO GRATUITO	Valore catastale	321,75	321,75	REGIONE	
35950	TERRENI AGRICOLI	1.2.2.02.13.01.001	Disponibile	115	79	7.800	PG	UMBERTIDE		No	27/09/1979	TRASFERIMENTO A TITOLO GRATUITO	Valore catastale	654,88	654,88	REGIONE	
36008	TERRENI AGRICOLI	1.2.2.02.13.01.001	Disponibile	132	45	1.870	PG	UMBERTIDE		No	27/09/1979	TRASFERIMENTO A TITOLO GRATUITO	Valore catastale	391,63	391,63	REGIONE	
35900	TERRENI AGRICOLI	1.2.2.02.13.01.001	Disponibile	114	84	4.600	PG	UMBERTIDE		No	27/09/1979	TRASFERIMENTO A TITOLO GRATUITO	Valore catastale	386,75	386,75	REGIONE	
36032	TERRENI AGRICOLI	1.2.2.02.13.01.001	Disponibile	133	13	4.980	PG	UMBERTIDE		No	27/09/1979	TRASFERIMENTO A TITOLO GRATUITO	Valore catastale	167,38	167,38	REGIONE	
35926	TERRENI AGRICOLI	1.2.2.02.13.01.001	Disponibile	114	112	630	PG	UMBERTIDE		No	27/09/1979	TRASFERIMENTO A TITOLO GRATUITO	Valore catastale	53,63	53,63	REGIONE	
36028	TERRENI AGRICOLI	1.2.2.02.13.01.001	Disponibile	133	5	3.320	PG	UMBERTIDE		No	27/09/1979	TRASFERIMENTO A TITOLO GRATUITO	Valore catastale	417,63	417,63	REGIONE	
35987	TERRENI AGRICOLI	1.2.2.02.13.01.001	Disponibile	115	159	8.320	PG	UMBERTIDE		No	27/09/1979	TRASFERIMENTO A TITOLO GRATUITO	Valore catastale	2.094,63	2.094,63	REGIONE	
35921	TERRENI AGRICOLI	1.2.2.02.13.01.001	Disponibile	114	107	5.980	PG	UMBERTIDE		No	27/09/1979	TRASFERIMENTO A TITOLO GRATUITO	Valore catastale	502,13	502,13	REGIONE	
35902	TERRENI AGRICOLI	1.2.2.02.13.01.001	Disponibile	114	86	6.480	PG	UMBERTIDE		No	27/09/1979	TRASFERIMENTO A TITOLO GRATUITO	Valore catastale	1.631,50	1.631,50	REGIONE	
36048	TERRENI AGRICOLI	1.2.2.02.13.01.001	Disponibile	133	65	10.720	PG	UMBERTIDE		No	27/09/1979	TRASFERIMENTO A TITOLO GRATUITO	Valore catastale	1.348,75	1.348,75	REGIONE	
40581	TERRENI AGRICOLI	1.2.2.02.13.01.001	Disponibile	132	549	677	PG	UMBERTIDE	PREGGIO	No	27/09/1979	TRASFERIMENTO A TITOLO GRATUITO	Valore catastale	34,13	34,13	REGIONE	
35931	TERRENI AGRICOLI	1.2.2.02.13.01.001	Disponibile	114	118	840	PG	UMBERTIDE		No	27/09/1979	TRASFERIMENTO A TITOLO GRATUITO	Valore catastale	175,50	175,50	REGIONE	
35944	TERRENI AGRICOLI	1.2.2.02.13.01.001	Disponibile	114	131	104.820	PG	UMBERTIDE		No	27/09/1979	TRASFERIMENTO A TITOLO GRATUITO	Valore catastale	8.797,75	8.797,75	REGIONE	
35945	TERRENI AGRICOLI	1.2.2.02.13.01.001	Disponibile	114	132	1.800	PG	UMBERTIDE		No	27/09/1979	TRASFERIMENTO A TITOLO GRATUITO	Valore catastale	151,13	151,13	REGIONE	
40580	TERRENI AGRICOLI	1.2.2.02.13.01.001	Disponibile	115	557	183	PG	UMBERTIDE	PREGGIO	No	27/09/1979	TRASFERIMENTO A TITOLO GRATUITO	Valore catastale	39,00	39,00	REGIONE	
35905	TERRENI AGRICOLI	1.2.2.02.13.01.001	Disponibile	114	89	5.090	PG	UMBERTIDE		No	27/09/1979	TRASFERIMENTO A TITOLO GRATUITO	Valore catastale	640,25	640,25	REGIONE	
35958	TERRENI AGRICOLI	1.2.2.02.13.01.001	Disponibile	115	111	1.410	PG	UMBERTIDE		No	27/09/1979	TRASFERIMENTO A TITOLO GRATUITO	Valore catastale	190,13	190,13	REGIONE	
35963	TERRENI AGRICOLI	1.2.2.02.13.01.001	Disponibile	115	116	8.280	PG	UMBERTIDE		No	27/09/1979	TRASFERIMENTO A TITOLO GRATUITO	Valore catastale	1.737,13	1.737,13	REGIONE	

PATRIMONIO IMMOBILIARE REGIONE UMBRIA
Prospetto Terreni al 31/12/2019

Sviluppumbria S.p.A.

Numero Identificativo (da sistema informativo)	Classificazione secondo il piano dei conti dello Stato Patrimoniale in base al D.lgs.118/2011 (Descrizione)	Classificazione secondo il piano dei conti dello Stato Patrimoniale in base al D.lgs.118/2011 (Codice)	Classificazione ai sensi del codice civile (demaniale,disponibile, indisponibile)	Foglio	Particella	Superficie mq	Provincia	Comune	Località	Bene soggetto ad ammortamento	Data di acquisizione	Modalità di acquisizione	Criterio di valutazione secondo i principi del D.lgs 118/2011	Valore dell'immobile secondo i principi del D.lgs 118/2011 al 31/12/2019 (euro)	Valore dell'immobile secondo i principi del D.lgs 118/2011 al 31/12/2018 (euro)	Ente Gestore	Note
35906	TERRENI AGRICOLI	1.2.2.02.13.01.001	Disponibile	114	90	11.540	PG	UMBERTIDE		No	27/09/1979	TRASFERIMENTO A TITOLO GRATUITO	Valore catastale	2.421,25	2.421,25	REGIONE	
35909	TERRENI AGRICOLI	1.2.2.02.13.01.001	Disponibile	114	93	2.830	PG	UMBERTIDE		No	27/09/1979	TRASFERIMENTO A TITOLO GRATUITO	Valore catastale	237,25	237,25	REGIONE	
35910	TERRENI AGRICOLI	1.2.2.02.13.01.001	Disponibile	114	94	7.960	PG	UMBERTIDE		No	27/09/1979	TRASFERIMENTO A TITOLO GRATUITO	Valore catastale	2.003,63	2.003,63	REGIONE	
35912	TERRENI AGRICOLI	1.2.2.02.13.01.001	Disponibile	114	96	15.630	PG	UMBERTIDE		No	27/09/1979	TRASFERIMENTO A TITOLO GRATUITO	Valore catastale	2.099,50	2.099,50	REGIONE	
35916	TERRENI AGRICOLI	1.2.2.02.13.01.001	Disponibile	114	101	17.990	PG	UMBERTIDE		No	27/09/1979	TRASFERIMENTO A TITOLO GRATUITO	Valore catastale	3.774,88	3.774,88	REGIONE	
36038	TERRENI AGRICOLI	1.2.2.02.13.01.001	Disponibile	133	19	20.080	PG	UMBERTIDE		No	27/09/1979	TRASFERIMENTO A TITOLO GRATUITO	Valore catastale	1.685,13	1.685,13	REGIONE	
36042	TERRENI AGRICOLI	1.2.2.02.13.01.001	Disponibile	133	43	25.320	PG	UMBERTIDE		No	27/09/1979	TRASFERIMENTO A TITOLO GRATUITO	Valore catastale	2.125,50	2.125,50	REGIONE	
36052	TERRENI AGRICOLI	1.2.2.02.13.01.001	Disponibile	134	41	6.250	PG	UMBERTIDE		No	27/09/1979	TRASFERIMENTO A TITOLO GRATUITO	Valore catastale	524,88	524,88	REGIONE	
36020	TERRENI AGRICOLI	1.2.2.02.13.01.001	Disponibile	132	80	3.740	PG	UMBERTIDE		No	27/09/1979	TRASFERIMENTO A TITOLO GRATUITO	Valore catastale	471,25	471,25	REGIONE	
36017	TERRENI AGRICOLI	1.2.2.02.13.01.001	Disponibile	132	77	12.140	PG	UMBERTIDE		No	27/09/1979	TRASFERIMENTO A TITOLO GRATUITO	Valore catastale	2.546,38	2.546,38	REGIONE	
35894	TERRENI AGRICOLI	1.2.2.02.13.01.001	Disponibile	114	78	45.130	PG	UMBERTIDE		No	27/09/1979	TRASFERIMENTO A TITOLO GRATUITO	Valore catastale	9.468,88	9.468,88	REGIONE	
35953	TERRENI AGRICOLI	1.2.2.02.13.01.001	Disponibile	115	89	9.040	PG	UMBERTIDE		No	27/09/1979	TRASFERIMENTO A TITOLO GRATUITO	Valore catastale	1.896,38	1.896,38	REGIONE	
35990	TERRENI AGRICOLI	1.2.2.02.13.01.001	Disponibile	132	14	8.950	PG	UMBERTIDE		No	27/09/1979	TRASFERIMENTO A TITOLO GRATUITO	Valore catastale	750,75	750,75	REGIONE	
35994	TERRENI AGRICOLI	1.2.2.02.13.01.001	Disponibile	132	26	13.560	PG	UMBERTIDE		No	27/09/1979	TRASFERIMENTO A TITOLO GRATUITO	Valore catastale	1.706,25	1.706,25	REGIONE	
36039	TERRENI AGRICOLI	1.2.2.02.13.01.001	Disponibile	133	20	15.115	PG	UMBERTIDE		No	27/09/1979	TRASFERIMENTO A TITOLO GRATUITO	Valore catastale	633,75	633,75	REGIONE	
36044	TERRENI AGRICOLI	1.2.2.02.13.01.001	Disponibile	133	45	2.040	PG	UMBERTIDE		No	27/09/1979	TRASFERIMENTO A TITOLO GRATUITO	Valore catastale	513,50	513,50	REGIONE	
36026	TERRENI AGRICOLI	1.2.2.02.13.01.001	Disponibile	133	3	6.500	PG	UMBERTIDE		No	27/09/1979	TRASFERIMENTO A TITOLO GRATUITO	Valore catastale	546,00	546,00	REGIONE	
35914	TERRENI AGRICOLI	1.2.2.02.13.01.001	Disponibile	114	99	11.730	PG	UMBERTIDE		No	27/09/1979	TRASFERIMENTO A TITOLO GRATUITO	Valore catastale	2.461,88	2.461,88	REGIONE	
35956	TERRENI AGRICOLI	1.2.2.02.13.01.001	Disponibile	115	102	25.490	PG	UMBERTIDE		No	27/09/1979	TRASFERIMENTO A TITOLO GRATUITO	Valore catastale	3.209,38	3.209,38	REGIONE	
36023	TERRENI AGRICOLI	1.2.2.02.13.01.001	Disponibile	132	503	70.704	PG	UMBERTIDE		No	27/09/1979	TRASFERIMENTO A TITOLO GRATUITO	Valore catastale	8.900,13	8.900,13	REGIONE	

PATRIMONIO IMMOBILIARE REGIONE UMBRIA
Prospetto Terreni al 31/12/2019

Sviluppumbria S.p.A.

Numero Identificativo (da sistema informativo)	Classificazione secondo il piano dei conti dello Stato Patrimoniale in base al D.lgs.118/2011 (Descrizione)	Classificazione secondo il piano dei conti dello Stato Patrimoniale in base al D.lgs.118/2011 (Codice)	Classificazione ai sensi del codice civile (demaniale,disponibile, indisponibile)	Foglio	Particella	Superficie mq	Provincia	Comune	Località	Bene soggetto ad ammortamento	Data di acquisizione	Modalità di acquisizione	Criterio di valutazione secondo i principi del D.lgs 118/2011	Valore dell'immobile secondo i principi del D.lgs 118/2011 al 31/12/2019 (euro)	Valore dell'immobile secondo i principi del D.lgs 118/2011 al 31/12/2018 (euro)	Ente Gestore	Note
36054	TERRENI AGRICOLI	1.2.2.02.13.01.001	Disponibile	134	43	33.280	PG	UMBERTIDE		No	27/09/1979	TRASFERIMENTO A TITOLO GRATUITO	Valore catastale	6.982,63	6.982,63	REGIONE	
35985	TERRENI AGRICOLI	1.2.2.02.13.01.001	Disponibile	115	157	8.060	PG	UMBERTIDE		No	27/09/1979	TRASFERIMENTO A TITOLO GRATUITO	Valore catastale	2.029,63	2.029,63	REGIONE	
35988	TERRENI AGRICOLI	1.2.2.02.13.01.001	Disponibile	115	160	35.020	PG	UMBERTIDE		No	27/09/1979	TRASFERIMENTO A TITOLO GRATUITO	Valore catastale	4.408,63	4.408,63	REGIONE	
35989	TERRENI AGRICOLI	1.2.2.02.13.01.001	Disponibile	115	536	3.680	PG	UMBERTIDE		No	27/09/1979	TRASFERIMENTO A TITOLO GRATUITO	Valore catastale	926,25	926,25	REGIONE	
35992	TERRENI AGRICOLI	1.2.2.02.13.01.001	Disponibile	132	17	8.040	PG	UMBERTIDE		No	27/09/1979	TRASFERIMENTO A TITOLO GRATUITO	Valore catastale	1.686,75	1.686,75	REGIONE	
35996	TERRENI AGRICOLI	1.2.2.02.13.01.001	Disponibile	132	28	29.130	PG	UMBERTIDE		No	27/09/1979	TRASFERIMENTO A TITOLO GRATUITO	Valore catastale	2.444,00	2.444,00	REGIONE	
35933	TERRENI AGRICOLI	1.2.2.02.13.01.001	Disponibile	114	120	1.750	PG	UMBERTIDE		No	27/09/1979	TRASFERIMENTO A TITOLO GRATUITO	Valore catastale	146,25	146,25	REGIONE	
36002	TERRENI AGRICOLI	1.2.2.02.13.01.001	Disponibile	132	37	620	PG	UMBERTIDE		No	27/09/1979	TRASFERIMENTO A TITOLO GRATUITO	Valore catastale	52,00	52,00	REGIONE	
35889	TERRENI AGRICOLI	1.2.2.02.13.01.001	Disponibile	114	73	34.970	PG	UMBERTIDE		No	27/09/1979	TRASFERIMENTO A TITOLO GRATUITO	Valore catastale	4.402,13	4.402,13	REGIONE	
35892	TERRENI AGRICOLI	1.2.2.02.13.01.001	Disponibile	114	76	300	PG	UMBERTIDE		No	27/09/1979	TRASFERIMENTO A TITOLO GRATUITO	Valore catastale	24,38	24,38	REGIONE	
35999	TERRENI AGRICOLI	1.2.2.02.13.01.001	Disponibile	132	34	13.300	PG	UMBERTIDE		No	27/09/1979	TRASFERIMENTO A TITOLO GRATUITO	Valore catastale	2.790,13	2.790,13	REGIONE	
36030	TERRENI AGRICOLI	1.2.2.02.13.01.001	Disponibile	133	7	54.410	PG	UMBERTIDE		No	27/09/1979	TRASFERIMENTO A TITOLO GRATUITO	Valore catastale	11.415,63	11.415,63	REGIONE	
36031	TERRENI AGRICOLI	1.2.2.02.13.01.001	Disponibile	133	8	22.430	PG	UMBERTIDE		No	27/09/1979	TRASFERIMENTO A TITOLO GRATUITO	Valore catastale	2.824,25	2.824,25	REGIONE	
35959	TERRENI AGRICOLI	1.2.2.02.13.01.001	Disponibile	115	112	4.080	PG	UMBERTIDE		No	27/09/1979	TRASFERIMENTO A TITOLO GRATUITO	Valore catastale	342,88	342,88	REGIONE	
35962	TERRENI AGRICOLI	1.2.2.02.13.01.001	Disponibile	115	115	21.910	PG	UMBERTIDE		No	27/09/1979	TRASFERIMENTO A TITOLO GRATUITO	Valore catastale	5.516,88	5.516,88	REGIONE	
35964	TERRENI AGRICOLI	1.2.2.02.13.01.001	Disponibile	115	118	10.590	PG	UMBERTIDE		No	27/09/1979	TRASFERIMENTO A TITOLO GRATUITO	Valore catastale	2.666,63	2.666,63	REGIONE	
35975	TERRENI AGRICOLI	1.2.2.02.13.01.001	Disponibile	115	146	22.030	PG	UMBERTIDE		No	27/09/1979	TRASFERIMENTO A TITOLO GRATUITO	Valore catastale	5.546,13	5.546,13	REGIONE	
36033	TERRENI AGRICOLI	1.2.2.02.13.01.001	Disponibile	133	14	5.690	PG	UMBERTIDE		No	27/09/1979	TRASFERIMENTO A TITOLO GRATUITO	Valore catastale	1.194,38	1.194,38	REGIONE	
36034	TERRENI AGRICOLI	1.2.2.02.13.01.001	Disponibile	133	15	6.200	PG	UMBERTIDE		No	27/09/1979	TRASFERIMENTO A TITOLO GRATUITO	Valore catastale	780,00	780,00	REGIONE	
35972	TERRENI AGRICOLI	1.2.2.02.13.01.001	Disponibile	115	141	25.980	PG	UMBERTIDE		No	27/09/1979	TRASFERIMENTO A TITOLO GRATUITO	Valore catastale	3.271,13	3.271,13	REGIONE	

PATRIMONIO IMMOBILIARE REGIONE UMBRIA
Prospetto Terreni al 31/12/2019

Sviluppumbria S.p.A.

Numero Identificativo (da sistema informativo)	Classificazione secondo il piano dei conti dello Stato Patrimoniale in base al D.lgs.118/2011 (Descrizione)	Classificazione secondo il piano dei conti dello Stato Patrimoniale in base al D.lgs.118/2011 (Codice)	Classificazione ai sensi del codice civile (demaniale,disponibile, indisponibile)	Foglio	Particella	Superficie mq	Provincia	Comune	Località	Bene soggetto ad ammortamento	Data di acquisizione	Modalità di acquisizione	Criterio di valutazione secondo i principi del D.lgs 118/2011	Valore dell'immobile secondo i principi del D.lgs 118/2011 al 31/12/2019 (euro)	Valore dell'immobile secondo i principi del D.lgs 118/2011 al 31/12/2018 (euro)	Ente Gestore	Note
36027	TERRENI AGRICOLI	1.2.2.02.13.01.001	Disponibile	133	4	2.490	PG	UMBERTIDE		No	27/09/1979	TRASFERIMENTO A TITOLO GRATUITO	Valore catastale	627,25	627,25	REGIONE	
35977	TERRENI AGRICOLI	1.2.2.02.13.01.001	Disponibile	115	148	3.510	PG	UMBERTIDE		No	27/09/1979	TRASFERIMENTO A TITOLO GRATUITO	Valore catastale	884,00	884,00	REGIONE	
35978	TERRENI AGRICOLI	1.2.2.02.13.01.001	Disponibile	115	149	620	PG	UMBERTIDE		No	27/09/1979	TRASFERIMENTO A TITOLO GRATUITO	Valore catastale	30,88	30,88	REGIONE	
35970	TERRENI AGRICOLI	1.2.2.02.13.01.001	Disponibile	115	139	6.760	PG	UMBERTIDE		No	27/09/1979	TRASFERIMENTO A TITOLO GRATUITO	Valore catastale	1.701,38	1.701,38	REGIONE	
35971	TERRENI AGRICOLI	1.2.2.02.13.01.001	Disponibile	115	140	4.950	PG	UMBERTIDE		No	27/09/1979	TRASFERIMENTO A TITOLO GRATUITO	Valore catastale	664,63	664,63	REGIONE	
35984	TERRENI AGRICOLI	1.2.2.02.13.01.001	Disponibile	115	156	5.490	PG	UMBERTIDE		No	27/09/1979	TRASFERIMENTO A TITOLO GRATUITO	Valore catastale	1.382,88	1.382,88	REGIONE	
36045	TERRENI AGRICOLI	1.2.2.02.13.01.001	Disponibile	133	46	22.600	PG	UMBERTIDE		No	27/09/1979	TRASFERIMENTO A TITOLO GRATUITO	Valore catastale	4.741,75	4.741,75	REGIONE	
36003	TERRENI AGRICOLI	1.2.2.02.13.01.001	Disponibile	132	40	19.530	PG	UMBERTIDE		No	27/09/1979	TRASFERIMENTO A TITOLO GRATUITO	Valore catastale	1.639,63	1.639,63	REGIONE	
36046	TERRENI AGRICOLI	1.2.2.02.13.01.001	Disponibile	133	47	31.110	PG	UMBERTIDE		No	27/09/1979	TRASFERIMENTO A TITOLO GRATUITO	Valore catastale	7.832,50	7.832,50	REGIONE	
36012	TERRENI AGRICOLI	1.2.2.02.13.01.001	Disponibile	132	56	5.160	PG	UMBERTIDE		No	27/09/1979	TRASFERIMENTO A TITOLO GRATUITO	Valore catastale	1.298,38	1.298,38	REGIONE	
36013	TERRENI AGRICOLI	1.2.2.02.13.01.001	Disponibile	132	72	13.100	PG	UMBERTIDE		No	27/09/1979	TRASFERIMENTO A TITOLO GRATUITO	Valore catastale	1.100,13	1.100,13	REGIONE	
36014	TERRENI AGRICOLI	1.2.2.02.13.01.001	Disponibile	132	74	930	PG	UMBERTIDE		No	27/09/1979	TRASFERIMENTO A TITOLO GRATUITO	Valore catastale	47,13	47,13	REGIONE	
35883	TERRENI AGRICOLI	1.2.2.02.13.01.001	Disponibile	112	198	2.810	PG	UMBERTIDE		No	27/09/1979	TRASFERIMENTO A TITOLO GRATUITO	Valore catastale	706,88	706,88	REGIONE	
36047	TERRENI AGRICOLI	1.2.2.02.13.01.001	Disponibile	133	64	16.710	PG	UMBERTIDE		No	27/09/1979	TRASFERIMENTO A TITOLO GRATUITO	Valore catastale	841,75	841,75	REGIONE	
36007	TERRENI AGRICOLI	1.2.2.02.13.01.001	Disponibile	132	44	1.010	PG	UMBERTIDE		No	27/09/1979	TRASFERIMENTO A TITOLO GRATUITO	Valore catastale	84,50	84,50	REGIONE	
36015	TERRENI AGRICOLI	1.2.2.02.13.01.001	Disponibile	132	75	620	PG	UMBERTIDE		No	27/09/1979	TRASFERIMENTO A TITOLO GRATUITO	Valore catastale	30,88	30,88	REGIONE	
36043	TERRENI AGRICOLI	1.2.2.02.13.01.001	Disponibile	133	44	32.350	PG	UMBERTIDE		No	27/09/1979	TRASFERIMENTO A TITOLO GRATUITO	Valore catastale	4.072,25	4.072,25	REGIONE	
35973	TERRENI AGRICOLI	1.2.2.02.13.01.001	Disponibile	115	144	1.110	PG	UMBERTIDE	PREGGIO	No	27/09/1979	TRASFERIMENTO A TITOLO GRATUITO	Valore catastale	55,25	55,25	REGIONE	
35969	TERRENI AGRICOLI	1.2.2.02.13.01.001	Disponibile	115	138	2.210	PG	UMBERTIDE		No	27/09/1979	TRASFERIMENTO A TITOLO GRATUITO	Valore catastale	185,25	185,25	REGIONE	
35946	TERRENI AGRICOLI	1.2.2.02.13.01.001	Disponibile	114	133	27.820	PG	UMBERTIDE		No	27/09/1979	TRASFERIMENTO A TITOLO GRATUITO	Valore catastale	5.837,00	5.837,00	REGIONE	

PATRIMONIO IMMOBILIARE REGIONE UMBRIA
Prospetto Terreni al 31/12/2019

Sviluppumbria S.p.A.

Numero Identificativo (da sistema informativo)	Classificazione secondo il piano dei conti dello Stato Patrimoniale in base al D.lgs.118/2011 (Descrizione)	Classificazione secondo il piano dei conti dello Stato Patrimoniale in base al D.lgs.118/2011 (Codice)	Classificazione ai sensi del codice civile (demaniale,disponibile, indisponibile)	Foglio	Particella	Superficie mq	Provincia	Comune	Località	Bene soggetto ad ammortamento	Data di acquisizione	Modalità di acquisizione	Criterio di valutazione secondo i principi del D.lgs 118/2011	Valore dell'immobile secondo i principi del D.lgs 118/2011 al 31/12/2019 (euro)	Valore dell'immobile secondo i principi del D.lgs 118/2011 al 31/12/2018 (euro)	Ente Gestore	Note
36056	TERRENI AGRICOLI	1.2.2.02.13.01.001	Disponibile	134	52	3.850	PG	UMBERTIDE		No	27/09/1979	TRASFERIMENTO A TITOLO GRATUITO	Valore catastale	193,38	193,38	REGIONE	
40575	TERRENI AGRICOLI	1.2.2.02.13.01.001	Disponibile	115	553	4.355	PG	UMBERTIDE		No	27/09/1979	TRASFERIMENTO A TITOLO GRATUITO	Valore catastale	365,63	365,63	REGIONE	
36009	TERRENI AGRICOLI	1.2.2.02.13.01.001	Disponibile	132	46	1.920	PG	UMBERTIDE		No	27/09/1979	TRASFERIMENTO A TITOLO GRATUITO	Valore catastale	403,00	403,00	REGIONE	
36035	TERRENI AGRICOLI	1.2.2.02.13.01.001	Disponibile	133	16	8.290	PG	UMBERTIDE		No	27/09/1979	TRASFERIMENTO A TITOLO GRATUITO	Valore catastale	417,63	417,63	REGIONE	
35922	TERRENI AGRICOLI	1.2.2.02.13.01.001	Disponibile	114	108	860	PG	UMBERTIDE		No	27/09/1979	TRASFERIMENTO A TITOLO GRATUITO	Valore catastale	180,38	180,38	REGIONE	
35929	TERRENI AGRICOLI	1.2.2.02.13.01.001	Disponibile	114	115	13.630	PG	UMBERTIDE		No	27/09/1979	TRASFERIMENTO A TITOLO GRATUITO	Valore catastale	1.829,75	1.829,75	REGIONE	
35936	TERRENI AGRICOLI	1.2.2.02.13.01.001	Disponibile	114	123	1.510	PG	UMBERTIDE		No	27/09/1979	TRASFERIMENTO A TITOLO GRATUITO	Valore catastale	190,13	190,13	REGIONE	
35917	TERRENI AGRICOLI	1.2.2.02.13.01.001	Disponibile	114	102	3.720	PG	UMBERTIDE		No	27/09/1979	TRASFERIMENTO A TITOLO GRATUITO	Valore catastale	936,00	936,00	REGIONE	
35943	TERRENI AGRICOLI	1.2.2.02.13.01.001	Disponibile	114	130	530	PG	UMBERTIDE		No	27/09/1979	TRASFERIMENTO A TITOLO GRATUITO	Valore catastale	26,00	26,00	REGIONE	
35947	TERRENI AGRICOLI	1.2.2.02.13.01.001	Disponibile	114	134	2.420	PG	UMBERTIDE		No	27/09/1979	TRASFERIMENTO A TITOLO GRATUITO	Valore catastale	303,88	303,88	REGIONE	
35974	TERRENI AGRICOLI	1.2.2.02.13.01.001	Disponibile	115	145	30.370	PG	UMBERTIDE		No	27/09/1979	TRASFERIMENTO A TITOLO GRATUITO	Valore catastale	6.371,63	6.371,63	REGIONE	
36000	TERRENI AGRICOLI	1.2.2.02.13.01.001	Disponibile	132	35	660	PG	UMBERTIDE		No	27/09/1979	TRASFERIMENTO A TITOLO GRATUITO	Valore catastale	32,50	32,50	REGIONE	
35961	TERRENI AGRICOLI	1.2.2.02.13.01.001	Disponibile	115	114	1.660	PG	UMBERTIDE		No	27/09/1979	TRASFERIMENTO A TITOLO GRATUITO	Valore catastale	139,75	139,75	REGIONE	
35965	TERRENI AGRICOLI	1.2.2.02.13.01.001	Disponibile	115	121	5.100	PG	UMBERTIDE		No	27/09/1979	TRASFERIMENTO A TITOLO GRATUITO	Valore catastale	1.069,25	1.069,25	REGIONE	
35954	TERRENI AGRICOLI	1.2.2.02.13.01.001	Disponibile	115	99	120	PG	UMBERTIDE		No	27/09/1979	TRASFERIMENTO A TITOLO GRATUITO	Valore catastale	9,75	9,75	REGIONE	
35957	TERRENI AGRICOLI	1.2.2.02.13.01.001	Disponibile	115	110	1.270	PG	UMBERTIDE		No	27/09/1979	TRASFERIMENTO A TITOLO GRATUITO	Valore catastale	266,50	266,50	REGIONE	
35882	TERRENI AGRICOLI	1.2.2.02.13.01.001	Disponibile	112	192	1.170	PG	UMBERTIDE		No	27/09/1979	TRASFERIMENTO A TITOLO GRATUITO	Valore catastale	294,13	294,13	REGIONE	
35885	TERRENI AGRICOLI	1.2.2.02.13.01.001	Disponibile	114	58	1.820	PG	UMBERTIDE		No	27/09/1979	TRASFERIMENTO A TITOLO GRATUITO	Valore catastale	152,75	152,75	REGIONE	
36011	TERRENI AGRICOLI	1.2.2.02.13.01.001	Disponibile	132	55	2.800	PG	UMBERTIDE		No	27/09/1979	TRASFERIMENTO A TITOLO GRATUITO	Valore catastale	705,25	705,25	REGIONE	
36016	TERRENI AGRICOLI	1.2.2.02.13.01.001	Disponibile	132	76	260	PG	UMBERTIDE		No	27/09/1979	TRASFERIMENTO A TITOLO GRATUITO	Valore catastale	55,25	55,25	REGIONE	

PATRIMONIO IMMOBILIARE REGIONE UMBRIA
Prospetto Terreni al 31/12/2019

Sviluppumbria S.p.A.

Numero Identificativo (da sistema informativo)	Classificazione secondo il piano dei conti dello Stato Patrimoniale in base al D.lgs.118/2011 (Descrizione)	Classificazione secondo il piano dei conti dello Stato Patrimoniale in base al D.lgs.118/2011 (Codice)	Classificazione ai sensi del codice civile (demaniale,disponibile, indisponibile)	Foglio	Particella	Superficie mq	Provincia	Comune	Località	Bene soggetto ad ammortamento	Data di acquisizione	Modalità di acquisizione	Criterio di valutazione secondo i principi del D.lgs 118/2011	Valore dell'immobile secondo i principi del D.lgs 118/2011 al 31/12/2019 (euro)	Valore dell'immobile secondo i principi del D.lgs 118/2011 al 31/12/2018 (euro)	Ente Gestore	Note
36022	TERRENI AGRICOLI	1.2.2.02.13.01.001	Disponibile	132	501	894	PG	UMBERTIDE		No	27/09/1979	TRASFERIMENTO A TITOLO GRATUITO	Valore catastale	74,75	74,75	REGIONE	
36025	TERRENI AGRICOLI	1.2.2.02.13.01.001	Disponibile	133	2	6.120	PG	UMBERTIDE		No	27/09/1979	TRASFERIMENTO A TITOLO GRATUITO	Valore catastale	513,50	513,50	REGIONE	
36051	TERRENI AGRICOLI	1.2.2.02.13.01.001	Disponibile	134	33	29.190	PG	UMBERTIDE		No	27/09/1979	TRASFERIMENTO A TITOLO GRATUITO	Valore catastale	3.674,13	3.674,13	REGIONE	
36040	TERRENI AGRICOLI	1.2.2.02.13.01.001	Disponibile	133	22	210	PG	UMBERTIDE		No	27/09/1979	TRASFERIMENTO A TITOLO GRATUITO	Valore catastale	53,63	53,63	REGIONE	
36041	TERRENI AGRICOLI	1.2.2.02.13.01.001	Disponibile	133	26	961	PG	UMBERTIDE		No	27/09/1979	TRASFERIMENTO A TITOLO GRATUITO	Valore catastale	128,38	128,38	REGIONE	
35899	TERRENI AGRICOLI	1.2.2.02.13.01.001	Disponibile	114	83	1.330	PG	UMBERTIDE		No	27/09/1979	TRASFERIMENTO A TITOLO GRATUITO	Valore catastale	112,13	112,13	REGIONE	
35908	TERRENI AGRICOLI	1.2.2.02.13.01.001	Disponibile	114	92	470	PG	UMBERTIDE		No	27/09/1979	TRASFERIMENTO A TITOLO GRATUITO	Valore catastale	39,00	39,00	REGIONE	
35911	TERRENI AGRICOLI	1.2.2.02.13.01.001	Disponibile	114	95	3.150	PG	UMBERTIDE		No	27/09/1979	TRASFERIMENTO A TITOLO GRATUITO	Valore catastale	793,00	793,00	REGIONE	
35915	TERRENI AGRICOLI	1.2.2.02.13.01.001	Disponibile	114	100	2.150	PG	UMBERTIDE		No	27/09/1979	TRASFERIMENTO A TITOLO GRATUITO	Valore catastale	541,13	541,13	REGIONE	
35893	TERRENI AGRICOLI	1.2.2.02.13.01.001	Disponibile	114	77	8.630	PG	UMBERTIDE		No	27/09/1979	TRASFERIMENTO A TITOLO GRATUITO	Valore catastale	2.172,63	2.172,63	REGIONE	
35890	TERRENI AGRICOLI	1.2.2.02.13.01.001	Disponibile	114	74	25.770	PG	UMBERTIDE		No	27/09/1979	TRASFERIMENTO A TITOLO GRATUITO	Valore catastale	5.406,38	5.406,38	REGIONE	
35997	TERRENI AGRICOLI	1.2.2.02.13.01.001	Disponibile	132	29	55.800	PG	UMBERTIDE		No	27/09/1979	TRASFERIMENTO A TITOLO GRATUITO	Valore catastale	4.683,25	4.683,25	REGIONE	
36021	TERRENI AGRICOLI	1.2.2.02.13.01.001	Disponibile	132	81	14.820	PG	UMBERTIDE		No	27/09/1979	TRASFERIMENTO A TITOLO GRATUITO	Valore catastale	497,25	497,25	REGIONE	
35923	TERRENI AGRICOLI	1.2.2.02.13.01.001	Disponibile	114	109	10.330	PG	UMBERTIDE		No	27/09/1979	TRASFERIMENTO A TITOLO GRATUITO	Valore catastale	2.601,63	2.601,63	REGIONE	
35930	TERRENI AGRICOLI	1.2.2.02.13.01.001	Disponibile	114	116	10.190	PG	UMBERTIDE		No	27/09/1979	TRASFERIMENTO A TITOLO GRATUITO	Valore catastale	1.282,13	1.282,13	REGIONE	
36053	TERRENI AGRICOLI	1.2.2.02.13.01.001	Disponibile	134	42	1.250	PG	UMBERTIDE		No	27/09/1979	TRASFERIMENTO A TITOLO GRATUITO	Valore catastale	157,63	157,63	REGIONE	
35937	TERRENI AGRICOLI	1.2.2.02.13.01.001	Disponibile	114	124	19.070	PG	UMBERTIDE		No	27/09/1979	TRASFERIMENTO A TITOLO GRATUITO	Valore catastale	4.000,75	4.000,75	REGIONE	
35913	TERRENI AGRICOLI	1.2.2.02.13.01.001	Disponibile	114	97	370	PG	UMBERTIDE		No	27/09/1979	TRASFERIMENTO A TITOLO GRATUITO	Valore catastale	78,00	78,00	REGIONE	
35960	TERRENI AGRICOLI	1.2.2.02.13.01.001	Disponibile	115	113	5.790	PG	UMBERTIDE		No	27/09/1979	TRASFERIMENTO A TITOLO GRATUITO	Valore catastale	1.215,50	1.215,50	REGIONE	
35907	TERRENI AGRICOLI	1.2.2.02.13.01.001	Disponibile	114	91	7.480	PG	UMBERTIDE		No	27/09/1979	TRASFERIMENTO A TITOLO GRATUITO	Valore catastale	1.569,75	1.569,75	REGIONE	

PATRIMONIO IMMOBILIARE REGIONE UMBRIA
Prospetto Terreni al 31/12/2019

Sviluppumbria S.p.A.

Numero Identificativo (da sistema informativo)	Classificazione secondo il piano dei conti dello Stato Patrimoniale in base al D.lgs.118/2011 (Descrizione)	Classificazione secondo il piano dei conti dello Stato Patrimoniale in base al D.lgs.118/2011 (Codice)	Classificazione ai sensi del codice civile (demaniale,disponibile, indisponibile)	Foglio	Particella	Superficie mq	Provincia	Comune	Località	Bene soggetto ad ammortamento	Data di acquisizione	Modalità di acquisizione	Criterio di valutazione secondo i principi del D.lgs 118/2011	Valore dell'immobile secondo i principi del D.lgs 118/2011 al 31/12/2019 (euro)	Valore dell'immobile secondo i principi del D.lgs 118/2011 al 31/12/2018 (euro)	Ente Gestore	Note
35942	TERRENI AGRICOLI	1.2.2.02.13.01.001	Disponibile	114	129	1.150	PG	UMBERTIDE		No	27/09/1979	TRASFERIMENTO A TITOLO GRATUITO	Valore catastale	95,88	95,88	REGIONE	
35980	TERRENI AGRICOLI	1.2.2.02.13.01.001	Disponibile	115	151	630	PG	UMBERTIDE		No	27/09/1979	TRASFERIMENTO A TITOLO GRATUITO	Valore catastale	53,63	53,63	REGIONE	
35986	TERRENI AGRICOLI	1.2.2.02.13.01.001	Disponibile	115	158	5.370	PG	UMBERTIDE		No	27/09/1979	TRASFERIMENTO A TITOLO GRATUITO	Valore catastale	1.126,13	1.126,13	REGIONE	
35991	TERRENI AGRICOLI	1.2.2.02.13.01.001	Disponibile	132	16	960	PG	UMBERTIDE		No	27/09/1979	TRASFERIMENTO A TITOLO GRATUITO	Valore catastale	201,50	201,50	REGIONE	
35998	TERRENI AGRICOLI	1.2.2.02.13.01.001	Disponibile	132	30	6.420	PG	UMBERTIDE		No	27/09/1979	TRASFERIMENTO A TITOLO GRATUITO	Valore catastale	1.347,13	1.347,13	REGIONE	
36018	TERRENI AGRICOLI	1.2.2.02.13.01.001	Disponibile	132	78	15.830	PG	UMBERTIDE		No	27/09/1979	TRASFERIMENTO A TITOLO GRATUITO	Valore catastale	3.986,13	3.986,13	REGIONE	
35888	TERRENI AGRICOLI	1.2.2.02.13.01.001	Disponibile	114	71	53	PG	UMBERTIDE		No	27/09/1979	TRASFERIMENTO A TITOLO GRATUITO	Valore catastale	3,25	3,25	REGIONE	
35951	TERRENI AGRICOLI	1.2.2.02.13.01.001	Disponibile	115	80	11.770	PG	UMBERTIDE		No	27/09/1979	TRASFERIMENTO A TITOLO GRATUITO	Valore catastale	988,00	988,00	REGIONE	
35952	TERRENI AGRICOLI	1.2.2.02.13.01.001	Disponibile	115	81	2.390	PG	UMBERTIDE		No	27/09/1979	TRASFERIMENTO A TITOLO GRATUITO	Valore catastale	199,88	199,88	REGIONE	
35884	TERRENI AGRICOLI	1.2.2.02.13.01.001	Disponibile	112	204	4.620	PG	UMBERTIDE		No	27/09/1979	TRASFERIMENTO A TITOLO GRATUITO	Valore catastale	1.163,50	1.163,50	REGIONE	
35886	TERRENI AGRICOLI	1.2.2.02.13.01.001	Disponibile	114	59	43.640	PG	UMBERTIDE		No	27/09/1979	TRASFERIMENTO A TITOLO GRATUITO	Valore catastale	5.494,13	5.494,13	REGIONE	
35955	TERRENI AGRICOLI	1.2.2.02.13.01.001	Disponibile	115	101	33.900	PG	UMBERTIDE		No	27/09/1979	TRASFERIMENTO A TITOLO GRATUITO	Valore catastale	2.845,38	2.845,38	REGIONE	
36004	TERRENI AGRICOLI	1.2.2.02.13.01.001	Disponibile	132	41	720	PG	UMBERTIDE		No	27/09/1979	TRASFERIMENTO A TITOLO GRATUITO	Valore catastale	60,13	60,13	REGIONE	
36005	TERRENI AGRICOLI	1.2.2.02.13.01.001	Disponibile	132	42	14.670	PG	UMBERTIDE		No	27/09/1979	TRASFERIMENTO A TITOLO GRATUITO	Valore catastale	1.231,75	1.231,75	REGIONE	
36019	TERRENI AGRICOLI	1.2.2.02.13.01.001	Disponibile	132	79	160	PG	UMBERTIDE		No	27/09/1979	TRASFERIMENTO A TITOLO GRATUITO	Valore catastale	13,00	13,00	REGIONE	
35948	TERRENI AGRICOLI	1.2.2.02.13.01.001	Disponibile	114	135	18.660	PG	UMBERTIDE		No	27/09/1979	TRASFERIMENTO A TITOLO GRATUITO	Valore catastale	2.349,75	2.349,75	REGIONE	
35919	TERRENI AGRICOLI	1.2.2.02.13.01.001	Disponibile	114	104	8.180	PG	UMBERTIDE		No	27/09/1979	TRASFERIMENTO A TITOLO GRATUITO	Valore catastale	1.030,25	1.030,25	REGIONE	
35939	TERRENI AGRICOLI	1.2.2.02.13.01.001	Disponibile	114	126	6.170	PG	UMBERTIDE		No	27/09/1979	TRASFERIMENTO A TITOLO GRATUITO	Valore catastale	518,38	518,38	REGIONE	
35940	TERRENI AGRICOLI	1.2.2.02.13.01.001	Disponibile	114	127	7.090	PG	UMBERTIDE		No	27/09/1979	TRASFERIMENTO A TITOLO GRATUITO	Valore catastale	594,75	594,75	REGIONE	
35897	TERRENI AGRICOLI	1.2.2.02.13.01.001	Disponibile	114	81	8.530	PG	UMBERTIDE		No	27/09/1979	TRASFERIMENTO A TITOLO GRATUITO	Valore catastale	1.789,13	1.789,13	REGIONE	

PATRIMONIO IMMOBILIARE REGIONE UMBRIA
Prospetto Terreni al 31/12/2019

Sviluppumbria S.p.A.

Numero Identificativo (da sistema informativo)	Classificazione secondo il piano dei conti dello Stato Patrimoniale in base al D.lgs.118/2011 (Descrizione)	Classificazione secondo il piano dei conti dello Stato Patrimoniale in base al D.lgs.118/2011 (Codice)	Classificazione ai sensi del codice civile (demaniale,disponibile, indisponibile)	Foglio	Particella	Superficie mq	Provincia	Comune	Località	Bene soggetto ad ammortamento	Data di acquisizione	Modalità di acquisizione	Criterio di valutazione secondo i principi del D.lgs 118/2011	Valore dell'immobile secondo i principi del D.lgs 118/2011 al 31/12/2019 (euro)	Valore dell'immobile secondo i principi del D.lgs 118/2011 al 31/12/2018 (euro)	Ente Gestore	Note
35924	TERRENI AGRICOLI	1.2.2.02.13.01.001	Disponibile	114	110	2.250	PG	UMBERTIDE		No	27/09/1979	TRASFERIMENTO A TITOLO GRATUITO	Valore catastale	472,88	472,88	REGIONE	
35927	TERRENI AGRICOLI	1.2.2.02.13.01.001	Disponibile	114	113	9.470	PG	UMBERTIDE		No	27/09/1979	TRASFERIMENTO A TITOLO GRATUITO	Valore catastale	794,63	794,63	REGIONE	
35934	TERRENI AGRICOLI	1.2.2.02.13.01.001	Disponibile	114	121	4.530	PG	UMBERTIDE		No	27/09/1979	TRASFERIMENTO A TITOLO GRATUITO	Valore catastale	570,38	570,38	REGIONE	
35935	TERRENI AGRICOLI	1.2.2.02.13.01.001	Disponibile	114	122	18.850	PG	UMBERTIDE		No	27/09/1979	TRASFERIMENTO A TITOLO GRATUITO	Valore catastale	3.955,25	3.955,25	REGIONE	
35891	TERRENI AGRICOLI	1.2.2.02.13.01.001	Disponibile	114	75	4.870	PG	UMBERTIDE		No	27/09/1979	TRASFERIMENTO A TITOLO GRATUITO	Valore catastale	1.022,13	1.022,13	REGIONE	
35896	TERRENI AGRICOLI	1.2.2.02.13.01.001	Disponibile	114	80	80.240	PG	UMBERTIDE		No	27/09/1979	TRASFERIMENTO A TITOLO GRATUITO	Valore catastale	6.734,00	6.734,00	REGIONE	
35898	TERRENI AGRICOLI	1.2.2.02.13.01.001	Disponibile	114	82	1.810	PG	UMBERTIDE		No	27/09/1979	TRASFERIMENTO A TITOLO GRATUITO	Valore catastale	151,13	151,13	REGIONE	
35904	TERRENI AGRICOLI	1.2.2.02.13.01.001	Disponibile	114	88	18.340	PG	UMBERTIDE		No	27/09/1979	TRASFERIMENTO A TITOLO GRATUITO	Valore catastale	1.538,88	1.538,88	REGIONE	
36091	TERRENI AGRICOLI	1.2.2.02.13.01.001	Disponibile	42	22	2.390	PG	VALTOPINA		No	20/02/2007	DEVOLUZIONE	Valore catastale	381,88	381,88	REGIONE	
36092	TERRENI AGRICOLI	1.2.2.02.13.01.001	Disponibile	42	72	720	PG	VALTOPINA		No	20/02/2007	DEVOLUZIONE	Valore catastale	326,63	326,63	REGIONE	
36562	TERRENI AGRICOLI	1.2.2.02.13.01.001	Indisponibile	3	45	19.110	TR	ALLERONA		No	10/07/1975	TRASFERIMENTO A TITOLO GRATUITO	Valore catastale	8.820,50	8.820,50	AGENZIA FORESTALE REGIONALE	
36563	TERRENI AGRICOLI	1.2.2.02.13.01.001	Indisponibile	3	48	2.290	TR	ALLERONA		No	10/07/1975	TRASFERIMENTO A TITOLO GRATUITO	Valore catastale	768,63	768,63	AGENZIA FORESTALE REGIONALE	
36564	TERRENI AGRICOLI	1.2.2.02.13.01.001	Indisponibile	3	71	61.960	TR	ALLERONA		No	10/07/1975	TRASFERIMENTO A TITOLO GRATUITO	Valore catastale	2.600,00	2.600,00	AGENZIA FORESTALE REGIONALE	
36565	TERRENI AGRICOLI	1.2.2.02.13.01.001	Indisponibile	3	75	2.960	TR	ALLERONA		No	10/07/1975	TRASFERIMENTO A TITOLO GRATUITO	Valore catastale	123,50	123,50	AGENZIA FORESTALE REGIONALE	
36566	TERRENI AGRICOLI	1.2.2.02.13.01.001	Indisponibile	3	76	4.970	TR	ALLERONA		No	10/07/1975	TRASFERIMENTO A TITOLO GRATUITO	Valore catastale	292,50	292,50	AGENZIA FORESTALE REGIONALE	
36567	TERRENI AGRICOLI	1.2.2.02.13.01.001	Indisponibile	3	82	95.350	TR	ALLERONA		No	10/07/1975	TRASFERIMENTO A TITOLO GRATUITO	Valore catastale	44.011,50	44.011,50	AGENZIA FORESTALE REGIONALE	
36568	TERRENI AGRICOLI	1.2.2.02.13.01.001	Indisponibile	3	93	4.790	TR	ALLERONA		No	10/07/1975	TRASFERIMENTO A TITOLO GRATUITO	Valore catastale	281,13	281,13	AGENZIA FORESTALE REGIONALE	
36570	TERRENI AGRICOLI	1.2.2.02.13.01.001	Indisponibile	3	97	43.800	TR	ALLERONA		No	10/07/1975	TRASFERIMENTO A TITOLO GRATUITO	Valore catastale	14.703,00	14.703,00	AGENZIA FORESTALE REGIONALE	
36571	TERRENI AGRICOLI	1.2.2.02.13.01.001	Indisponibile	3	98	23.670	TR	ALLERONA		No	10/07/1975	TRASFERIMENTO A TITOLO GRATUITO	Valore catastale	3.376,75	3.376,75	AGENZIA FORESTALE REGIONALE	
36572	TERRENI AGRICOLI	1.2.2.02.13.01.001	Indisponibile	3	99	5.100	TR	ALLERONA		No	10/07/1975	TRASFERIMENTO A TITOLO GRATUITO	Valore catastale	3.638,38	3.638,38	AGENZIA FORESTALE REGIONALE	

PATRIMONIO IMMOBILIARE REGIONE UMBRIA
Prospetto Terreni al 31/12/2019

Sviluppumbria S.p.A.

Numero Identificativo (da sistema informativo)	Classificazione secondo il piano dei conti dello Stato Patrimoniale in base al D.lgs.118/2011 (Descrizione)	Classificazione secondo il piano dei conti dello Stato Patrimoniale in base al D.lgs.118/2011 (Codice)	Classificazione ai sensi del codice civile (demaniale,disponibile, indisponibile)	Foglio	Particella	Superficie mq	Provincia	Comune	Località	Bene soggetto ad ammortamento	Data di acquisizione	Modalità di acquisizione	Criterio di valutazione secondo i principi del D.lgs 118/2011	Valore dell'immobile secondo i principi del D.lgs 118/2011 al 31/12/2019 (euro)	Valore dell'immobile secondo i principi del D.lgs 118/2011 al 31/12/2018 (euro)	Ente Gestore	Note
36573	TERRENI AGRICOLI	1.2.2.02.13.01.001	Indisponibile	3	100	6.170	TR	ALLERONA		No	10/07/1975	TRASFERIMENTO A TITOLO GRATUITO	Valore catastale	1.295,13	1.295,13	AGENZIA FORESTALE REGIONALE	
36574	TERRENI AGRICOLI	1.2.2.02.13.01.001	Indisponibile	3	101	280	TR	ALLERONA		No	10/07/1975	TRASFERIMENTO A TITOLO GRATUITO	Valore catastale	0,00	0,00	AGENZIA FORESTALE REGIONALE	
36575	TERRENI AGRICOLI	1.2.2.02.13.01.001	Indisponibile	3	108	217.750	TR	ALLERONA		No	10/07/1975	TRASFERIMENTO A TITOLO GRATUITO	Valore catastale	25.584,00	25.584,00	AGENZIA FORESTALE REGIONALE	
36576	TERRENI AGRICOLI	1.2.2.02.13.01.001	Indisponibile	3	109	3.265	TR	ALLERONA		No	10/07/1975	TRASFERIMENTO A TITOLO GRATUITO	Valore catastale	274,63	274,63	AGENZIA FORESTALE REGIONALE	
36577	TERRENI AGRICOLI	1.2.2.02.13.01.001	Indisponibile	3	110	10.470	TR	ALLERONA		No	10/07/1975	TRASFERIMENTO A TITOLO GRATUITO	Valore catastale	5.271,50	5.271,50	AGENZIA FORESTALE REGIONALE	
36578	TERRENI AGRICOLI	1.2.2.02.13.01.001	Indisponibile	3	111	4.990	TR	ALLERONA		No	10/07/1975	TRASFERIMENTO A TITOLO GRATUITO	Valore catastale	2.512,25	2.512,25	AGENZIA FORESTALE REGIONALE	
36579	TERRENI AGRICOLI	1.2.2.02.13.01.001	Indisponibile	3	304	10.521	TR	ALLERONA		No	10/07/1975	TRASFERIMENTO A TITOLO GRATUITO	Valore catastale	3.531,13	3.531,13	AGENZIA FORESTALE REGIONALE	
36580	TERRENI AGRICOLI	1.2.2.02.13.01.001	Indisponibile	3	116	53.500	TR	ALLERONA		No	10/07/1975	TRASFERIMENTO A TITOLO GRATUITO	Valore catastale	7.632,63	7.632,63	AGENZIA FORESTALE REGIONALE	
36582	TERRENI AGRICOLI	1.2.2.02.13.01.001	Indisponibile	3	118	4.740	TR	ALLERONA		No	10/07/1975	TRASFERIMENTO A TITOLO GRATUITO	Valore catastale	2.187,25	2.187,25	AGENZIA FORESTALE REGIONALE	
36583	TERRENI AGRICOLI	1.2.2.02.13.01.001	Indisponibile	3	119	970	TR	ALLERONA		No	10/07/1975	TRASFERIMENTO A TITOLO GRATUITO	Valore catastale	692,25	692,25	AGENZIA FORESTALE REGIONALE	
36584	TERRENI AGRICOLI	1.2.2.02.13.01.001	Indisponibile	3	120	5.980	TR	ALLERONA		No	10/07/1975	TRASFERIMENTO A TITOLO GRATUITO	Valore catastale	2.006,88	2.006,88	AGENZIA FORESTALE REGIONALE	
36585	TERRENI AGRICOLI	1.2.2.02.13.01.001	Indisponibile	3	121	1.670	TR	ALLERONA		No	10/07/1975	TRASFERIMENTO A TITOLO GRATUITO	Valore catastale	69,88	69,88	AGENZIA FORESTALE REGIONALE	
36586	TERRENI AGRICOLI	1.2.2.02.13.01.001	Indisponibile	3	124	7.710	TR	ALLERONA		No	10/07/1975	TRASFERIMENTO A TITOLO GRATUITO	Valore catastale	1.100,13	1.100,13	AGENZIA FORESTALE REGIONALE	
36587	TERRENI AGRICOLI	1.2.2.02.13.01.001	Indisponibile	3	125	14.090	TR	ALLERONA		No	10/07/1975	TRASFERIMENTO A TITOLO GRATUITO	Valore catastale	6.503,25	6.503,25	AGENZIA FORESTALE REGIONALE	
36588	TERRENI AGRICOLI	1.2.2.02.13.01.001	Indisponibile	3	126	10.120	TR	ALLERONA		No	10/07/1975	TRASFERIMENTO A TITOLO GRATUITO	Valore catastale	4.671,88	4.671,88	AGENZIA FORESTALE REGIONALE	
36589	TERRENI AGRICOLI	1.2.2.02.13.01.001	Indisponibile	3	127	24.640	TR	ALLERONA		No	10/07/1975	TRASFERIMENTO A TITOLO GRATUITO	Valore catastale	5.169,13	5.169,13	AGENZIA FORESTALE REGIONALE	
36590	TERRENI AGRICOLI	1.2.2.02.13.01.001	Indisponibile	3	128	2.650	TR	ALLERONA		No	10/07/1975	TRASFERIMENTO A TITOLO GRATUITO	Valore catastale	312,00	312,00	AGENZIA FORESTALE REGIONALE	
36591	TERRENI AGRICOLI	1.2.2.02.13.01.001	Indisponibile	3	129	5.470	TR	ALLERONA		No	10/07/1975	TRASFERIMENTO A TITOLO GRATUITO	Valore catastale	229,13	229,13	AGENZIA FORESTALE REGIONALE	
36592	TERRENI AGRICOLI	1.2.2.02.13.01.001	Indisponibile	3	131	25.940	TR	ALLERONA		No	10/07/1975	TRASFERIMENTO A TITOLO GRATUITO	Valore catastale	1.088,75	1.088,75	AGENZIA FORESTALE REGIONALE	
36593	TERRENI AGRICOLI	1.2.2.02.13.01.001	Indisponibile	3	132	42.600	TR	ALLERONA		No	10/07/1975	TRASFERIMENTO A TITOLO GRATUITO	Valore catastale	14.300,00	14.300,00	AGENZIA FORESTALE REGIONALE	

PATRIMONIO IMMOBILIARE REGIONE UMBRIA
Prospetto Terreni al 31/12/2019

Sviluppumbria S.p.A.

Numero Identificativo (da sistema informativo)	Classificazione secondo il piano dei conti dello Stato Patrimoniale in base al D.lgs.118/2011 (Descrizione)	Classificazione secondo il piano dei conti dello Stato Patrimoniale in base al D.lgs.118/2011 (Codice)	Classificazione ai sensi del codice civile (demaniale,disponibile, indisponibile)	Foglio	Particella	Superficie mq	Provincia	Comune	Località	Bene soggetto ad ammortamento	Data di acquisizione	Modalità di acquisizione	Criterio di valutazione secondo i principi del D.lgs 118/2011	Valore dell'immobile secondo i principi del D.lgs 118/2011 al 31/12/2019 (euro)	Valore dell'immobile secondo i principi del D.lgs 118/2011 al 31/12/2018 (euro)	Ente Gestore	Note
36594	TERRENI AGRICOLI	1.2.2.02.13.01.001	Indisponibile	3	133	8.830	TR	ALLERONA		No	10/07/1975	TRASFERIMENTO A TITOLO GRATUITO	Valore catastale	4.446,00	4.446,00	AGENZIA FORESTALE REGIONALE	
36595	TERRENI AGRICOLI	1.2.2.02.13.01.001	Indisponibile	3	134	9.310	TR	ALLERONA		No	10/07/1975	TRASFERIMENTO A TITOLO GRATUITO	Valore catastale	1.953,25	1.953,25	AGENZIA FORESTALE REGIONALE	
36596	TERRENI AGRICOLI	1.2.2.02.13.01.001	Indisponibile	3	136	21.310	TR	ALLERONA		No	10/07/1975	TRASFERIMENTO A TITOLO GRATUITO	Valore catastale	16.095,63	16.095,63	AGENZIA FORESTALE REGIONALE	
36597	TERRENI AGRICOLI	1.2.2.02.13.01.001	Indisponibile	3	137	6.380	TR	ALLERONA		No	10/07/1975	TRASFERIMENTO A TITOLO GRATUITO	Valore catastale	2.141,75	2.141,75	AGENZIA FORESTALE REGIONALE	
36598	TERRENI AGRICOLI	1.2.2.02.13.01.001	Indisponibile	3	140	17.830	TR	ALLERONA		No	10/07/1975	TRASFERIMENTO A TITOLO GRATUITO	Valore catastale	8.230,63	8.230,63	AGENZIA FORESTALE REGIONALE	
36599	TERRENI AGRICOLI	1.2.2.02.13.01.001	Indisponibile	3	141	9.800	TR	ALLERONA		No	10/07/1975	TRASFERIMENTO A TITOLO GRATUITO	Valore catastale	3.290,63	3.290,63	AGENZIA FORESTALE REGIONALE	
36600	TERRENI AGRICOLI	1.2.2.02.13.01.001	Indisponibile	3	142	70.320	TR	ALLERONA		No	10/07/1975	TRASFERIMENTO A TITOLO GRATUITO	Valore catastale	8.261,50	8.261,50	AGENZIA FORESTALE REGIONALE	Variazione catastale anno 2018
36601	TERRENI AGRICOLI	1.2.2.02.13.01.001	Indisponibile	3	143	5.930	TR	ALLERONA		No	10/07/1975	TRASFERIMENTO A TITOLO GRATUITO	Valore catastale	846,63	846,63	AGENZIA FORESTALE REGIONALE	
36602	TERRENI AGRICOLI	1.2.2.02.13.01.001	Indisponibile	3	144	2.280	TR	ALLERONA		No	10/07/1975	TRASFERIMENTO A TITOLO GRATUITO	Valore catastale	477,75	477,75	AGENZIA FORESTALE REGIONALE	
36603	TERRENI AGRICOLI	1.2.2.02.13.01.001	Indisponibile	3	146	73.020	TR	ALLERONA		No	10/07/1975	TRASFERIMENTO A TITOLO GRATUITO	Valore catastale	6.127,88	6.127,88	AGENZIA FORESTALE REGIONALE	
36604	TERRENI AGRICOLI	1.2.2.02.13.01.001	Indisponibile	3	147	199.540	TR	ALLERONA		No	10/07/1975	TRASFERIMENTO A TITOLO GRATUITO	Valore catastale	23.445,50	23.445,50	AGENZIA FORESTALE REGIONALE	
36605	TERRENI AGRICOLI	1.2.2.02.13.01.001	Indisponibile	3	148	4.570	TR	ALLERONA		No	10/07/1975	TRASFERIMENTO A TITOLO GRATUITO	Valore catastale	3.451,50	3.451,50	AGENZIA FORESTALE REGIONALE	
36606	TERRENI AGRICOLI	1.2.2.02.13.01.001	Indisponibile	3	149	3.980	TR	ALLERONA		No	10/07/1975	TRASFERIMENTO A TITOLO GRATUITO	Valore catastale	567,13	567,13	AGENZIA FORESTALE REGIONALE	
36607	TERRENI AGRICOLI	1.2.2.02.13.01.001	Indisponibile	3	150	11.450	TR	ALLERONA		No	10/07/1975	TRASFERIMENTO A TITOLO GRATUITO	Valore catastale	481,00	481,00	AGENZIA FORESTALE REGIONALE	
36608	TERRENI AGRICOLI	1.2.2.02.13.01.001	Indisponibile	3	151	11.920	TR	ALLERONA		No	10/07/1975	TRASFERIMENTO A TITOLO GRATUITO	Valore catastale	9.004,13	9.004,13	AGENZIA FORESTALE REGIONALE	
36610	TERRENI AGRICOLI	1.2.2.02.13.01.001	Indisponibile	3	165	680	TR	ALLERONA		No	10/07/1975	TRASFERIMENTO A TITOLO GRATUITO	Valore catastale	52,00	52,00	AGENZIA FORESTALE REGIONALE	
36611	TERRENI AGRICOLI	1.2.2.02.13.01.001	Indisponibile	3	167	220.660	TR	ALLERONA		No	10/07/1975	TRASFERIMENTO A TITOLO GRATUITO	Valore catastale	18.518,50	18.518,50	AGENZIA FORESTALE REGIONALE	
36612	TERRENI AGRICOLI	1.2.2.02.13.01.001	Indisponibile	3	168	158.000	TR	ALLERONA		No	10/07/1975	TRASFERIMENTO A TITOLO GRATUITO	Valore catastale	23.868,00	23.868,00	AGENZIA FORESTALE REGIONALE	
36613	TERRENI AGRICOLI	1.2.2.02.13.01.001	Indisponibile	3	169	169.870	TR	ALLERONA		No	10/07/1975	TRASFERIMENTO A TITOLO GRATUITO	Valore catastale	25.660,38	25.660,38	AGENZIA FORESTALE REGIONALE	
36614	TERRENI AGRICOLI	1.2.2.02.13.01.001	Indisponibile	3	170	18.200	TR	ALLERONA		No	10/07/1975	TRASFERIMENTO A TITOLO GRATUITO	Valore catastale	2.138,50	2.138,50	AGENZIA FORESTALE REGIONALE	

PATRIMONIO IMMOBILIARE REGIONE UMBRIA
Prospetto Terreni al 31/12/2019

Sviluppumbria S.p.A.

Numero Identificativo (da sistema informativo)	Classificazione secondo il piano dei conti dello Stato Patrimoniale in base al D.lgs.118/2011 (Descrizione)	Classificazione secondo il piano dei conti dello Stato Patrimoniale in base al D.lgs.118/2011 (Codice)	Classificazione ai sensi del codice civile (demaniale,disponibile, indisponibile)	Foglio	Particella	Superficie mq	Provincia	Comune	Località	Bene soggetto ad ammortamento	Data di acquisizione	Modalità di acquisizione	Criterio di valutazione secondo i principi del D.lgs 118/2011	Valore dell'immobile secondo i principi del D.lgs 118/2011 al 31/12/2019 (euro)	Valore dell'immobile secondo i principi del D.lgs 118/2011 al 31/12/2018 (euro)	Ente Gestore	Note
36615	TERRENI AGRICOLI	1.2.2.02.13.01.001	Indisponibile	3	171	11.370	TR	ALLERONA		No	10/07/1975	TRASFERIMENTO A TITOLO GRATUITO	Valore catastale	5.248,75	5.248,75	AGENZIA FORESTALE REGIONALE	
36616	TERRENI AGRICOLI	1.2.2.02.13.01.001	Indisponibile	3	172	1.350	TR	ALLERONA		No	10/07/1975	TRASFERIMENTO A TITOLO GRATUITO	Valore catastale	159,25	159,25	AGENZIA FORESTALE REGIONALE	
36617	TERRENI AGRICOLI	1.2.2.02.13.01.001	Indisponibile	3	173	3.400	TR	ALLERONA		No	10/07/1975	TRASFERIMENTO A TITOLO GRATUITO	Valore catastale	1.140,75	1.140,75	AGENZIA FORESTALE REGIONALE	
36618	TERRENI AGRICOLI	1.2.2.02.13.01.001	Indisponibile	3	174	17.010	TR	ALLERONA		No	10/07/1975	TRASFERIMENTO A TITOLO GRATUITO	Valore catastale	1.998,75	1.998,75	AGENZIA FORESTALE REGIONALE	
36619	TERRENI AGRICOLI	1.2.2.02.13.01.001	Indisponibile	3	212	450	TR	ALLERONA		No	10/07/1975	TRASFERIMENTO A TITOLO GRATUITO	Valore catastale	19,50	19,50	AGENZIA FORESTALE REGIONALE	
36620	TERRENI AGRICOLI	1.2.2.02.13.01.001	Indisponibile	3	237	43.484	TR	ALLERONA		No	10/07/1975	TRASFERIMENTO A TITOLO GRATUITO	Valore catastale	20.072,00	20.072,00	AGENZIA FORESTALE REGIONALE	
36621	TERRENI AGRICOLI	1.2.2.02.13.01.001	Indisponibile	3	245	1.050	TR	ALLERONA		No	15/12/1994	TRASFERIMENTO A TITOLO GRATUITO	Valore catastale	0,00	0,00	AGENZIA FORESTALE REGIONALE	
36622	TERRENI AGRICOLI	1.2.2.02.13.01.001	Indisponibile	3	247	13.375	TR	ALLERONA		No	10/07/1975	TRASFERIMENTO A TITOLO GRATUITO	Valore catastale	560,63	560,63	AGENZIA FORESTALE REGIONALE	
36623	TERRENI AGRICOLI	1.2.2.02.13.01.001	Indisponibile	3	249	185	TR	ALLERONA		No	10/07/1975	TRASFERIMENTO A TITOLO GRATUITO	Valore catastale	0,00	0,00	AGENZIA FORESTALE REGIONALE	
36624	TERRENI AGRICOLI	1.2.2.02.13.01.001	Indisponibile	3	251	45	TR	ALLERONA		No	10/07/1975	TRASFERIMENTO A TITOLO GRATUITO	Valore catastale	0,00	0,00	AGENZIA FORESTALE REGIONALE	
36625	TERRENI AGRICOLI	1.2.2.02.13.01.001	Indisponibile	3	253	19.790	TR	ALLERONA		No	10/07/1975	TRASFERIMENTO A TITOLO GRATUITO	Valore catastale	6.643,00	6.643,00	AGENZIA FORESTALE REGIONALE	
36626	TERRENI AGRICOLI	1.2.2.02.13.01.001	Indisponibile	3	255	176.750	TR	ALLERONA		No	10/07/1975	TRASFERIMENTO A TITOLO GRATUITO	Valore catastale	20.767,50	20.767,50	AGENZIA FORESTALE REGIONALE	
36628	TERRENI AGRICOLI	1.2.2.02.13.01.001	Indisponibile	3	267	970	TR	ALLERONA		No	10/07/1975	TRASFERIMENTO A TITOLO GRATUITO	Valore catastale	684,13	684,13	AGENZIA FORESTALE REGIONALE	
36629	TERRENI AGRICOLI	1.2.2.02.13.01.001	Indisponibile	3	268	570	TR	ALLERONA		No	10/07/1975	TRASFERIMENTO A TITOLO GRATUITO	Valore catastale	401,38	401,38	AGENZIA FORESTALE REGIONALE	
36630	TERRENI AGRICOLI	1.2.2.02.13.01.001	Indisponibile	10	11	1.690	TR	ALLERONA		No	10/07/1975	TRASFERIMENTO A TITOLO GRATUITO	Valore catastale	99,13	99,13	AGENZIA FORESTALE REGIONALE	
36631	TERRENI AGRICOLI	1.2.2.02.13.01.001	Indisponibile	10	12	19.995	TR	ALLERONA		No	10/07/1975	TRASFERIMENTO A TITOLO GRATUITO	Valore catastale	15.102,75	15.102,75	AGENZIA FORESTALE REGIONALE	
36632	TERRENI AGRICOLI	1.2.2.02.13.01.001	Indisponibile	10	301	44.428	TR	ALLERONA		No	10/07/1975	TRASFERIMENTO A TITOLO GRATUITO	Valore catastale	20.507,50	20.507,50	AGENZIA FORESTALE REGIONALE	
36633	TERRENI AGRICOLI	1.2.2.02.13.01.001	Indisponibile	10	15	9.430	TR	ALLERONA		No	10/07/1975	TRASFERIMENTO A TITOLO GRATUITO	Valore catastale	1.979,25	1.979,25	AGENZIA FORESTALE REGIONALE	
36634	TERRENI AGRICOLI	1.2.2.02.13.01.001	Indisponibile	10	16	80.670	TR	ALLERONA		No	10/07/1975	TRASFERIMENTO A TITOLO GRATUITO	Valore catastale	9.478,63	9.478,63	AGENZIA FORESTALE REGIONALE	
36635	TERRENI AGRICOLI	1.2.2.02.13.01.001	Indisponibile	10	17	34.720	TR	ALLERONA		No	10/07/1975	TRASFERIMENTO A TITOLO GRATUITO	Valore catastale	11.656,13	11.656,13	AGENZIA FORESTALE REGIONALE	

PATRIMONIO IMMOBILIARE REGIONE UMBRIA
Prospetto Terreni al 31/12/2019

Sviluppumbria S.p.A.

Numero Identificativo (da sistema informativo)	Classificazione secondo il piano dei conti dello Stato Patrimoniale in base al D.lgs.118/2011 (Descrizione)	Classificazione secondo il piano dei conti dello Stato Patrimoniale in base al D.lgs.118/2011 (Codice)	Classificazione ai sensi del codice civile (demaniale,disponibile, indisponibile)	Foglio	Particella	Superficie mq	Provincia	Comune	Località	Bene soggetto ad ammortamento	Data di acquisizione	Modalità di acquisizione	Criterio di valutazione secondo i principi del D.lgs 118/2011	Valore dell'immobile secondo i principi del D.lgs 118/2011 al 31/12/2019 (euro)	Valore dell'immobile secondo i principi del D.lgs 118/2011 al 31/12/2018 (euro)	Ente Gestore	Note
36636	TERRENI AGRICOLI	1.2.2.02.13.01.001	Indisponibile	10	18	9.710	TR	ALLERONA		No	10/07/1975	TRASFERIMENTO A TITOLO GRATUITO	Valore catastale	1.140,75	1.140,75	AGENZIA FORESTALE REGIONALE	
36637	TERRENI AGRICOLI	1.2.2.02.13.01.001	Indisponibile	10	19	13.690	TR	ALLERONA		No	10/07/1975	TRASFERIMENTO A TITOLO GRATUITO	Valore catastale	575,25	575,25	AGENZIA FORESTALE REGIONALE	
36638	TERRENI AGRICOLI	1.2.2.02.13.01.001	Indisponibile	10	20	263.300	TR	ALLERONA		No	10/07/1975	TRASFERIMENTO A TITOLO GRATUITO	Valore catastale	22.096,75	22.096,75	AGENZIA FORESTALE REGIONALE	
36639	TERRENI AGRICOLI	1.2.2.02.13.01.001	Indisponibile	10	34	3.340	TR	ALLERONA		No	10/07/1975	TRASFERIMENTO A TITOLO GRATUITO	Valore catastale	391,63	391,63	AGENZIA FORESTALE REGIONALE	
36640	TERRENI AGRICOLI	1.2.2.02.13.01.001	Indisponibile	10	35	6.480	TR	ALLERONA		No	10/07/1975	TRASFERIMENTO A TITOLO GRATUITO	Valore catastale	762,13	762,13	AGENZIA FORESTALE REGIONALE	
36641	TERRENI AGRICOLI	1.2.2.02.13.01.001	Indisponibile	10	36	320	TR	ALLERONA		No	10/07/1975	TRASFERIMENTO A TITOLO GRATUITO	Valore catastale	27,63	27,63	AGENZIA FORESTALE REGIONALE	
36642	TERRENI AGRICOLI	1.2.2.02.13.01.001	Indisponibile	10	37	19.190	TR	ALLERONA		No	10/07/1975	TRASFERIMENTO A TITOLO GRATUITO	Valore catastale	4.026,75	4.026,75	AGENZIA FORESTALE REGIONALE	
36643	TERRENI AGRICOLI	1.2.2.02.13.01.001	Indisponibile	10	38	4.220	TR	ALLERONA		No	10/07/1975	TRASFERIMENTO A TITOLO GRATUITO	Valore catastale	1.948,38	1.948,38	AGENZIA FORESTALE REGIONALE	
36644	TERRENI AGRICOLI	1.2.2.02.13.01.001	Indisponibile	10	39	5.270	TR	ALLERONA		No	10/07/1975	TRASFERIMENTO A TITOLO GRATUITO	Valore catastale	619,13	619,13	AGENZIA FORESTALE REGIONALE	
36645	TERRENI AGRICOLI	1.2.2.02.13.01.001	Indisponibile	10	40	1.860	TR	ALLERONA		No	10/07/1975	TRASFERIMENTO A TITOLO GRATUITO	Valore catastale	156,00	156,00	AGENZIA FORESTALE REGIONALE	
36646	TERRENI AGRICOLI	1.2.2.02.13.01.001	Indisponibile	10	41	49.440	TR	ALLERONA		No	10/07/1975	TRASFERIMENTO A TITOLO GRATUITO	Valore catastale	22.819,88	22.819,88	AGENZIA FORESTALE REGIONALE	
36647	TERRENI AGRICOLI	1.2.2.02.13.01.001	Indisponibile	10	42	69.600	TR	ALLERONA		No	10/07/1975	TRASFERIMENTO A TITOLO GRATUITO	Valore catastale	32.126,25	32.126,25	AGENZIA FORESTALE REGIONALE	
36648	TERRENI AGRICOLI	1.2.2.02.13.01.001	Indisponibile	10	50	30.660	TR	ALLERONA		No	10/07/1975	TRASFERIMENTO A TITOLO GRATUITO	Valore catastale	3.602,63	3.602,63	AGENZIA FORESTALE REGIONALE	
36649	TERRENI AGRICOLI	1.2.2.02.13.01.001	Indisponibile	10	51	70.340	TR	ALLERONA		No	10/07/1975	TRASFERIMENTO A TITOLO GRATUITO	Valore catastale	14.758,25	14.758,25	AGENZIA FORESTALE REGIONALE	
36650	TERRENI AGRICOLI	1.2.2.02.13.01.001	Indisponibile	10	52	380	TR	ALLERONA		No	10/07/1975	TRASFERIMENTO A TITOLO GRATUITO	Valore catastale	79,63	79,63	AGENZIA FORESTALE REGIONALE	
36651	TERRENI AGRICOLI	1.2.2.02.13.01.001	Indisponibile	10	53	340	TR	ALLERONA		No	10/07/1975	TRASFERIMENTO A TITOLO GRATUITO	Valore catastale	71,50	71,50	AGENZIA FORESTALE REGIONALE	
36652	TERRENI AGRICOLI	1.2.2.02.13.01.001	Indisponibile	10	54	300	TR	ALLERONA		No	10/07/1975	TRASFERIMENTO A TITOLO GRATUITO	Valore catastale	63,38	63,38	AGENZIA FORESTALE REGIONALE	
36653	TERRENI AGRICOLI	1.2.2.02.13.01.001	Indisponibile	10	55	10.400	TR	ALLERONA		No	10/07/1975	TRASFERIMENTO A TITOLO GRATUITO	Valore catastale	1.745,25	1.745,25	AGENZIA FORESTALE REGIONALE	
36654	TERRENI AGRICOLI	1.2.2.02.13.01.001	Indisponibile	10	297	1.388.980	TR	ALLERONA		No	10/07/1975	TRASFERIMENTO A TITOLO GRATUITO	Valore catastale	163.197,13	163.197,13	AGENZIA FORESTALE REGIONALE	
36655	TERRENI AGRICOLI	1.2.2.02.13.01.001	Indisponibile	10	62	440.310	TR	ALLERONA		No	10/07/1975	TRASFERIMENTO A TITOLO GRATUITO	Valore catastale	51.733,50	51.733,50	AGENZIA FORESTALE REGIONALE	

PATRIMONIO IMMOBILIARE REGIONE UMBRIA
Prospetto Terreni al 31/12/2019

Sviluppumbria S.p.A.

Numero Identificativo (da sistema informativo)	Classificazione secondo il piano dei conti dello Stato Patrimoniale in base al D.lgs.118/2011 (Descrizione)	Classificazione secondo il piano dei conti dello Stato Patrimoniale in base al D.lgs.118/2011 (Codice)	Classificazione ai sensi del codice civile (demaniale,disponibile, indisponibile)	Foglio	Particella	Superficie mq	Provincia	Comune	Località	Bene soggetto ad ammortamento	Data di acquisizione	Modalità di acquisizione	Criterio di valutazione secondo i principi del D.lgs 118/2011	Valore dell'immobile secondo i principi del D.lgs 118/2011 al 31/12/2019 (euro)	Valore dell'immobile secondo i principi del D.lgs 118/2011 al 31/12/2018 (euro)	Ente Gestore	Note
36656	TERRENI AGRICOLI	1.2.2.02.13.01.001	Indisponibile	10	63	9.070	TR	ALLERONA		No	10/07/1975	TRASFERIMENTO A TITOLO GRATUITO	Valore catastale	1.522,63	1.522,63	AGENZIA FORESTALE REGIONALE	
36657	TERRENI AGRICOLI	1.2.2.02.13.01.001	Indisponibile	10	65	23.720	TR	ALLERONA		No	10/07/1975	TRASFERIMENTO A TITOLO GRATUITO	Valore catastale	7.962,50	7.962,50	AGENZIA FORESTALE REGIONALE	
36658	TERRENI AGRICOLI	1.2.2.02.13.01.001	Indisponibile	10	188	16.500	TR	ALLERONA		No	10/07/1975	TRASFERIMENTO A TITOLO GRATUITO	Valore catastale	1.938,63	1.938,63	AGENZIA FORESTALE REGIONALE	
36659	TERRENI AGRICOLI	1.2.2.02.13.01.001	Indisponibile	10	189	187.340	TR	ALLERONA		No	10/07/1975	TRASFERIMENTO A TITOLO GRATUITO	Valore catastale	15.721,88	15.721,88	AGENZIA FORESTALE REGIONALE	
36660	TERRENI AGRICOLI	1.2.2.02.13.01.001	Indisponibile	10	191	13.400	TR	ALLERONA		No	10/07/1975	TRASFERIMENTO A TITOLO GRATUITO	Valore catastale	2.811,25	2.811,25	AGENZIA FORESTALE REGIONALE	
36661	TERRENI AGRICOLI	1.2.2.02.13.01.001	Indisponibile	10	192	32.610	TR	ALLERONA		No	10/07/1975	TRASFERIMENTO A TITOLO GRATUITO	Valore catastale	15.052,38	15.052,38	AGENZIA FORESTALE REGIONALE	
36662	TERRENI AGRICOLI	1.2.2.02.13.01.001	Indisponibile	10	232	970	TR	ALLERONA		No	10/07/1975	TRASFERIMENTO A TITOLO GRATUITO	Valore catastale	203,13	203,13	AGENZIA FORESTALE REGIONALE	
36663	TERRENI AGRICOLI	1.2.2.02.13.01.001	Indisponibile	10	294	3.490	TR	ALLERONA		No	10/07/1975	TRASFERIMENTO A TITOLO GRATUITO	Valore catastale	1.610,38	1.610,38	AGENZIA FORESTALE REGIONALE	
36664	TERRENI AGRICOLI	1.2.2.02.13.01.001	Indisponibile	10	295	113.459	TR	ALLERONA		No	10/07/1975	TRASFERIMENTO A TITOLO GRATUITO	Valore catastale	23.804,63	23.804,63	AGENZIA FORESTALE REGIONALE	
36665	TERRENI AGRICOLI	1.2.2.02.13.01.001	Indisponibile	19	4	19.750	TR	ALLERONA		No	10/07/1975	TRASFERIMENTO A TITOLO GRATUITO	Valore catastale	6.630,00	6.630,00	AGENZIA FORESTALE REGIONALE	
36666	TERRENI AGRICOLI	1.2.2.02.13.01.001	Indisponibile	19	5	9.750	TR	ALLERONA		No	10/07/1975	TRASFERIMENTO A TITOLO GRATUITO	Valore catastale	3.272,75	3.272,75	AGENZIA FORESTALE REGIONALE	
36667	TERRENI AGRICOLI	1.2.2.02.13.01.001	Indisponibile	19	9	255.020	TR	ALLERONA		No	10/07/1975	TRASFERIMENTO A TITOLO GRATUITO	Valore catastale	29.963,38	29.963,38	AGENZIA FORESTALE REGIONALE	
36668	TERRENI AGRICOLI	1.2.2.02.13.01.001	Indisponibile	19	10	33.410	TR	ALLERONA		No	10/07/1975	TRASFERIMENTO A TITOLO GRATUITO	Valore catastale	1.402,38	1.402,38	AGENZIA FORESTALE REGIONALE	
36669	TERRENI AGRICOLI	1.2.2.02.13.01.001	Indisponibile	19	11	16.820	TR	ALLERONA		No	10/07/1975	TRASFERIMENTO A TITOLO GRATUITO	Valore catastale	2.400,13	2.400,13	AGENZIA FORESTALE REGIONALE	
36670	TERRENI AGRICOLI	1.2.2.02.13.01.001	Indisponibile	19	12	658.640	TR	ALLERONA		No	10/07/1975	TRASFERIMENTO A TITOLO GRATUITO	Valore catastale	77.385,75	77.385,75	AGENZIA FORESTALE REGIONALE	
36671	TERRENI AGRICOLI	1.2.2.02.13.01.001	Indisponibile	19	13	33.590	TR	ALLERONA		No	10/07/1975	TRASFERIMENTO A TITOLO GRATUITO	Valore catastale	1.408,88	1.408,88	AGENZIA FORESTALE REGIONALE	
36672	TERRENI AGRICOLI	1.2.2.02.13.01.001	Indisponibile	19	15	14.630	TR	ALLERONA		No	10/07/1975	TRASFERIMENTO A TITOLO GRATUITO	Valore catastale	11.050,00	11.050,00	AGENZIA FORESTALE REGIONALE	
36673	TERRENI AGRICOLI	1.2.2.02.13.01.001	Indisponibile	19	16	86.820	TR	ALLERONA		No	10/07/1975	TRASFERIMENTO A TITOLO GRATUITO	Valore catastale	7.286,50	7.286,50	AGENZIA FORESTALE REGIONALE	
36674	TERRENI AGRICOLI	1.2.2.02.13.01.001	Indisponibile	19	17	38.390	TR	ALLERONA		No	10/07/1975	TRASFERIMENTO A TITOLO GRATUITO	Valore catastale	8.055,13	8.055,13	AGENZIA FORESTALE REGIONALE	
36675	TERRENI AGRICOLI	1.2.2.02.13.01.001	Indisponibile	19	18	18.660	TR	ALLERONA		No	10/07/1975	TRASFERIMENTO A TITOLO GRATUITO	Valore catastale	6.264,38	6.264,38	AGENZIA FORESTALE REGIONALE	

PATRIMONIO IMMOBILIARE REGIONE UMBRIA
Prospetto Terreni al 31/12/2019

Sviluppumbria S.p.A.

Numero Identificativo (da sistema informativo)	Classificazione secondo il piano dei conti dello Stato Patrimoniale in base al D.lgs.118/2011 (Descrizione)	Classificazione secondo il piano dei conti dello Stato Patrimoniale in base al D.lgs.118/2011 (Codice)	Classificazione ai sensi del codice civile (demaniale,disponibile, indisponibile)	Foglio	Particella	Superficie mq	Provincia	Comune	Località	Bene soggetto ad ammortamento	Data di acquisizione	Modalità di acquisizione	Criterio di valutazione secondo i principi del D.lgs 118/2011	Valore dell'immobile secondo i principi del D.lgs 118/2011 al 31/12/2019 (euro)	Valore dell'immobile secondo i principi del D.lgs 118/2011 al 31/12/2018 (euro)	Ente Gestore	Note
36676	TERRENI AGRICOLI	1.2.2.02.13.01.001	Indisponibile	19	20	45.480	TR	ALLERONA		No	10/07/1975	TRASFERIMENTO A TITOLO GRATUITO	Valore catastale	24.474,13	24.474,13	AGENZIA FORESTALE REGIONALE	
36677	TERRENI AGRICOLI	1.2.2.02.13.01.001	Indisponibile	19	21	81.080	TR	ALLERONA		No	10/07/1975	TRASFERIMENTO A TITOLO GRATUITO	Valore catastale	37.425,38	37.425,38	AGENZIA FORESTALE REGIONALE	
36678	TERRENI AGRICOLI	1.2.2.02.13.01.001	Indisponibile	19	22	670.340	TR	ALLERONA		No	10/07/1975	TRASFERIMENTO A TITOLO GRATUITO	Valore catastale	101.263,50	101.263,50	AGENZIA FORESTALE REGIONALE	
36679	TERRENI AGRICOLI	1.2.2.02.13.01.001	Indisponibile	19	23	64.040	TR	ALLERONA		No	10/07/1975	TRASFERIMENTO A TITOLO GRATUITO	Valore catastale	9.673,63	9.673,63	AGENZIA FORESTALE REGIONALE	
36680	TERRENI AGRICOLI	1.2.2.02.13.01.001	Indisponibile	19	32	4.750	TR	ALLERONA		No	10/07/1975	TRASFERIMENTO A TITOLO GRATUITO	Valore catastale	677,63	677,63	AGENZIA FORESTALE REGIONALE	
36681	TERRENI AGRICOLI	1.2.2.02.13.01.001	Indisponibile	19	33	257.940	TR	ALLERONA		No	10/07/1975	TRASFERIMENTO A TITOLO GRATUITO	Valore catastale	38.965,88	38.965,88	AGENZIA FORESTALE REGIONALE	
36682	TERRENI AGRICOLI	1.2.2.02.13.01.001	Indisponibile	19	34	379.910	TR	ALLERONA		No	10/07/1975	TRASFERIMENTO A TITOLO GRATUITO	Valore catastale	31.884,13	31.884,13	AGENZIA FORESTALE REGIONALE	
36683	TERRENI AGRICOLI	1.2.2.02.13.01.001	Indisponibile	26	4	1.194.790	TR	ALLERONA		No	10/07/1975	TRASFERIMENTO A TITOLO GRATUITO	Valore catastale	140.380,50	140.380,50	AGENZIA FORESTALE REGIONALE	
36684	TERRENI AGRICOLI	1.2.2.02.13.01.001	Indisponibile	26	5	881.220	TR	ALLERONA		No	28/05/1980	TRASFERIMENTO A TITOLO GRATUITO	Valore catastale	103.538,50	103.538,50	AGENZIA FORESTALE REGIONALE	
36685	TERRENI AGRICOLI	1.2.2.02.13.01.001	Indisponibile	26	10	22.220	TR	ALLERONA		No	10/07/1975	TRASFERIMENTO A TITOLO GRATUITO	Valore catastale	10.257,00	10.257,00	AGENZIA FORESTALE REGIONALE	
36686	TERRENI AGRICOLI	1.2.2.02.13.01.001	Indisponibile	26	11	51.790	TR	ALLERONA		No	10/07/1975	TRASFERIMENTO A TITOLO GRATUITO	Valore catastale	2.172,63	2.172,63	AGENZIA FORESTALE REGIONALE	
36687	TERRENI AGRICOLI	1.2.2.02.13.01.001	Indisponibile	26	12	4.860	TR	ALLERONA		No	10/07/1975	TRASFERIMENTO A TITOLO GRATUITO	Valore catastale	203,13	203,13	AGENZIA FORESTALE REGIONALE	
36688	TERRENI AGRICOLI	1.2.2.02.13.01.001	Indisponibile	26	13	19.960	TR	ALLERONA		No	10/07/1975	TRASFERIMENTO A TITOLO GRATUITO	Valore catastale	2.847,00	2.847,00	AGENZIA FORESTALE REGIONALE	
36689	TERRENI AGRICOLI	1.2.2.02.13.01.001	Indisponibile	26	14	15.580	TR	ALLERONA		No	10/07/1975	TRASFERIMENTO A TITOLO GRATUITO	Valore catastale	2.223,00	2.223,00	AGENZIA FORESTALE REGIONALE	
36690	TERRENI AGRICOLI	1.2.2.02.13.01.001	Indisponibile	26	15	47.590	TR	ALLERONA		No	10/07/1975	TRASFERIMENTO A TITOLO GRATUITO	Valore catastale	1.997,13	1.997,13	AGENZIA FORESTALE REGIONALE	
36691	TERRENI AGRICOLI	1.2.2.02.13.01.001	Indisponibile	26	16	17.590	TR	ALLERONA		No	10/07/1975	TRASFERIMENTO A TITOLO GRATUITO	Valore catastale	2.509,00	2.509,00	AGENZIA FORESTALE REGIONALE	
36692	TERRENI AGRICOLI	1.2.2.02.13.01.001	Indisponibile	26	17	11.280	TR	ALLERONA		No	10/07/1975	TRASFERIMENTO A TITOLO GRATUITO	Valore catastale	1.608,75	1.608,75	AGENZIA FORESTALE REGIONALE	
36693	TERRENI AGRICOLI	1.2.2.02.13.01.001	Indisponibile	26	18	221.660	TR	ALLERONA		No	10/07/1975	TRASFERIMENTO A TITOLO GRATUITO	Valore catastale	18.603,00	18.603,00	AGENZIA FORESTALE REGIONALE	
36694	TERRENI AGRICOLI	1.2.2.02.13.01.001	Indisponibile	26	28	186.260	TR	ALLERONA		No	10/07/1975	TRASFERIMENTO A TITOLO GRATUITO	Valore catastale	28.136,88	28.136,88	AGENZIA FORESTALE REGIONALE	
36695	TERRENI AGRICOLI	1.2.2.02.13.01.001	Indisponibile	26	31	4.460	TR	ALLERONA		No	10/07/1975	TRASFERIMENTO A TITOLO GRATUITO	Valore catastale	186,88	186,88	AGENZIA FORESTALE REGIONALE	

PATRIMONIO IMMOBILIARE REGIONE UMBRIA
Prospetto Terreni al 31/12/2019

Sviluppumbria S.p.A.

Numero Identificativo (da sistema informativo)	Classificazione secondo il piano dei conti dello Stato Patrimoniale in base al D.lgs.118/2011 (Descrizione)	Classificazione secondo il piano dei conti dello Stato Patrimoniale in base al D.lgs.118/2011 (Codice)	Classificazione ai sensi del codice civile (demaniale,disponibile, indisponibile)	Foglio	Particella	Superficie mq	Provincia	Comune	Località	Bene soggetto ad ammortamento	Data di acquisizione	Modalità di acquisizione	Criterio di valutazione secondo i principi del D.lgs 118/2011	Valore dell'immobile secondo i principi del D.lgs 118/2011 al 31/12/2019 (euro)	Valore dell'immobile secondo i principi del D.lgs 118/2011 al 31/12/2018 (euro)	Ente Gestore	Note
36696	TERRENI AGRICOLI	1.2.2.02.13.01.001	Indisponibile	32	7	841.480	TR	ALLERONA		No	28/05/1980	TRASFERIMENTO A TITOLO GRATUITO	Valore catastale	176.551,38	176.551,38	AGENZIA FORESTALE REGIONALE	
36697	TERRENI AGRICOLI	1.2.2.02.13.01.001	Indisponibile	32	8	32.910	TR	ALLERONA		No	28/05/1980	TRASFERIMENTO A TITOLO GRATUITO	Valore catastale	4.694,63	4.694,63	AGENZIA FORESTALE REGIONALE	
36698	TERRENI AGRICOLI	1.2.2.02.13.01.001	Indisponibile	33	13	335.570	TR	ALLERONA		No	28/05/1980	TRASFERIMENTO A TITOLO GRATUITO	Valore catastale	39.427,38	39.427,38	AGENZIA FORESTALE REGIONALE	
36699	TERRENI AGRICOLI	1.2.2.02.13.01.001	Indisponibile	33	15	23.310	TR	ALLERONA		No	10/07/1975	TRASFERIMENTO A TITOLO GRATUITO	Valore catastale	2.738,13	2.738,13	AGENZIA FORESTALE REGIONALE	
36700	TERRENI AGRICOLI	1.2.2.02.13.01.001	Indisponibile	34	8	439.320	TR	ALLERONA		No	10/07/1975	TRASFERIMENTO A TITOLO GRATUITO	Valore catastale	92.173,25	92.173,25	AGENZIA FORESTALE REGIONALE	
36701	TERRENI AGRICOLI	1.2.2.02.13.01.001	Indisponibile	34	9	12.330	TR	ALLERONA		No	10/07/1975	TRASFERIMENTO A TITOLO GRATUITO	Valore catastale	2.587,00	2.587,00	AGENZIA FORESTALE REGIONALE	
36702	TERRENI AGRICOLI	1.2.2.02.13.01.001	Indisponibile	34	10	8.410	TR	ALLERONA		No	10/07/1975	TRASFERIMENTO A TITOLO GRATUITO	Valore catastale	352,63	352,63	AGENZIA FORESTALE REGIONALE	
36703	TERRENI AGRICOLI	1.2.2.02.13.01.001	Indisponibile	35	1	6.980	TR	ALLERONA		No	10/07/1975	TRASFERIMENTO A TITOLO GRATUITO	Valore catastale	1.464,13	1.464,13	AGENZIA FORESTALE REGIONALE	
36704	TERRENI AGRICOLI	1.2.2.02.13.01.001	Indisponibile	35	2	18.810	TR	ALLERONA		No	10/07/1975	TRASFERIMENTO A TITOLO GRATUITO	Valore catastale	9.472,13	9.472,13	AGENZIA FORESTALE REGIONALE	
36705	TERRENI AGRICOLI	1.2.2.02.13.01.001	Indisponibile	35	3	12.840	TR	ALLERONA		No	10/07/1975	TRASFERIMENTO A TITOLO GRATUITO	Valore catastale	6.465,88	6.465,88	AGENZIA FORESTALE REGIONALE	
36706	TERRENI AGRICOLI	1.2.2.02.13.01.001	Indisponibile	35	6	24.790	TR	ALLERONA		No	10/07/1975	TRASFERIMENTO A TITOLO GRATUITO	Valore catastale	12.483,25	12.483,25	AGENZIA FORESTALE REGIONALE	
36707	TERRENI AGRICOLI	1.2.2.02.13.01.001	Indisponibile	35	7	13.120	TR	ALLERONA		No	10/07/1975	TRASFERIMENTO A TITOLO GRATUITO	Valore catastale	6.607,25	6.607,25	AGENZIA FORESTALE REGIONALE	
36708	TERRENI AGRICOLI	1.2.2.02.13.01.001	Indisponibile	35	8	13.480	TR	ALLERONA		No	10/07/1975	TRASFERIMENTO A TITOLO GRATUITO	Valore catastale	1.584,38	1.584,38	AGENZIA FORESTALE REGIONALE	
36709	TERRENI AGRICOLI	1.2.2.02.13.01.001	Indisponibile	35	9	38.120	TR	ALLERONA		No	10/07/1975	TRASFERIMENTO A TITOLO GRATUITO	Valore catastale	1.599,00	1.599,00	AGENZIA FORESTALE REGIONALE	
36710	TERRENI AGRICOLI	1.2.2.02.13.01.001	Indisponibile	35	10	263.870	TR	ALLERONA		No	10/07/1975	TRASFERIMENTO A TITOLO GRATUITO	Valore catastale	55.362,13	55.362,13	AGENZIA FORESTALE REGIONALE	
36711	TERRENI AGRICOLI	1.2.2.02.13.01.001	Indisponibile	35	11	26.990	TR	ALLERONA		No	10/07/1975	TRASFERIMENTO A TITOLO GRATUITO	Valore catastale	12.458,88	12.458,88	AGENZIA FORESTALE REGIONALE	
36712	TERRENI AGRICOLI	1.2.2.02.13.01.001	Indisponibile	35	12	12.260	TR	ALLERONA		No	10/07/1975	TRASFERIMENTO A TITOLO GRATUITO	Valore catastale	9.260,88	9.260,88	AGENZIA FORESTALE REGIONALE	
36713	TERRENI AGRICOLI	1.2.2.02.13.01.001	Indisponibile	35	13	5.160	TR	ALLERONA		No	10/07/1975	TRASFERIMENTO A TITOLO GRATUITO	Valore catastale	432,25	432,25	AGENZIA FORESTALE REGIONALE	
36714	TERRENI AGRICOLI	1.2.2.02.13.01.001	Indisponibile	35	14	430	TR	ALLERONA		No	10/07/1975	TRASFERIMENTO A TITOLO GRATUITO	Valore catastale	35,75	35,75	AGENZIA FORESTALE REGIONALE	
36715	TERRENI AGRICOLI	1.2.2.02.13.01.001	Indisponibile	35	15	1.410	TR	ALLERONA		No	10/07/1975	TRASFERIMENTO A TITOLO GRATUITO	Valore catastale	58,50	58,50	AGENZIA FORESTALE REGIONALE	

PATRIMONIO IMMOBILIARE REGIONE UMBRIA
Prospetto Terreni al 31/12/2019

Sviluppumbria S.p.A.

Numero Identificativo (da sistema informativo)	Classificazione secondo il piano dei conti dello Stato Patrimoniale in base al D.lgs.118/2011 (Descrizione)	Classificazione secondo il piano dei conti dello Stato Patrimoniale in base al D.lgs.118/2011 (Codice)	Classificazione ai sensi del codice civile (demaniale,disponibile, indisponibile)	Foglio	Particella	Superficie mq	Provincia	Comune	Località	Bene soggetto ad ammortamento	Data di acquisizione	Modalità di acquisizione	Criterio di valutazione secondo i principi del D.lgs 118/2011	Valore dell'immobile secondo i principi del D.lgs 118/2011 al 31/12/2019 (euro)	Valore dell'immobile secondo i principi del D.lgs 118/2011 al 31/12/2018 (euro)	Ente Gestore	Note
36716	TERRENI AGRICOLI	1.2.2.02.13.01.001	Indisponibile	35	16	39.230	TR	ALLERONA		No	10/07/1975	TRASFERIMENTO A TITOLO GRATUITO	Valore catastale	4.608,50	4.608,50	AGENZIA FORESTALE REGIONALE	
36717	TERRENI AGRICOLI	1.2.2.02.13.01.001	Indisponibile	35	17	1.330	TR	ALLERONA		No	10/07/1975	TRASFERIMENTO A TITOLO GRATUITO	Valore catastale	446,88	446,88	AGENZIA FORESTALE REGIONALE	
36718	TERRENI AGRICOLI	1.2.2.02.13.01.001	Indisponibile	35	18	10.960	TR	ALLERONA		No	10/07/1975	TRASFERIMENTO A TITOLO GRATUITO	Valore catastale	459,88	459,88	AGENZIA FORESTALE REGIONALE	
36719	TERRENI AGRICOLI	1.2.2.02.13.01.001	Indisponibile	35	19	3.220	TR	ALLERONA		No	10/07/1975	TRASFERIMENTO A TITOLO GRATUITO	Valore catastale	459,88	459,88	AGENZIA FORESTALE REGIONALE	
36720	TERRENI AGRICOLI	1.2.2.02.13.01.001	Indisponibile	35	20	4.350	TR	ALLERONA		No	10/07/1975	TRASFERIMENTO A TITOLO GRATUITO	Valore catastale	913,25	913,25	AGENZIA FORESTALE REGIONALE	
36721	TERRENI AGRICOLI	1.2.2.02.13.01.001	Indisponibile	35	21	4.480	TR	ALLERONA		No	10/07/1975	TRASFERIMENTO A TITOLO GRATUITO	Valore catastale	638,63	638,63	AGENZIA FORESTALE REGIONALE	
36722	TERRENI AGRICOLI	1.2.2.02.13.01.001	Indisponibile	35	22	62.340	TR	ALLERONA		No	10/07/1975	TRASFERIMENTO A TITOLO GRATUITO	Valore catastale	10.463,38	10.463,38	AGENZIA FORESTALE REGIONALE	
36723	TERRENI AGRICOLI	1.2.2.02.13.01.001	Indisponibile	35	23	45.400	TR	ALLERONA		No	10/07/1975	TRASFERIMENTO A TITOLO GRATUITO	Valore catastale	3.810,63	3.810,63	AGENZIA FORESTALE REGIONALE	
36724	TERRENI AGRICOLI	1.2.2.02.13.01.001	Indisponibile	35	24	14.620	TR	ALLERONA		No	10/07/1975	TRASFERIMENTO A TITOLO GRATUITO	Valore catastale	6.748,63	6.748,63	AGENZIA FORESTALE REGIONALE	
36725	TERRENI AGRICOLI	1.2.2.02.13.01.001	Indisponibile	41	1	716.450	TR	ALLERONA		No	10/07/1975	TRASFERIMENTO A TITOLO GRATUITO	Valore catastale	84.178,25	84.178,25	AGENZIA FORESTALE REGIONALE	
36726	TERRENI AGRICOLI	1.2.2.02.13.01.001	Indisponibile	42	1	6.150	TR	ALLERONA		No	10/07/1975	TRASFERIMENTO A TITOLO GRATUITO	Valore catastale	877,50	877,50	AGENZIA FORESTALE REGIONALE	
36727	TERRENI AGRICOLI	1.2.2.02.13.01.001	Indisponibile	42	2	782.390	TR	ALLERONA		No	10/07/1975	TRASFERIMENTO A TITOLO GRATUITO	Valore catastale	131.322,75	131.322,75	AGENZIA FORESTALE REGIONALE	
36728	TERRENI AGRICOLI	1.2.2.02.13.01.001	Indisponibile	42	3	22.410	TR	ALLERONA		No	10/07/1975	TRASFERIMENTO A TITOLO GRATUITO	Valore catastale	10.344,75	10.344,75	AGENZIA FORESTALE REGIONALE	
36729	TERRENI AGRICOLI	1.2.2.02.13.01.001	Indisponibile	42	5	11.800	TR	ALLERONA		No	10/07/1975	TRASFERIMENTO A TITOLO GRATUITO	Valore catastale	1.683,50	1.683,50	AGENZIA FORESTALE REGIONALE	
36730	TERRENI AGRICOLI	1.2.2.02.13.01.001	Indisponibile	42	6	15.660	TR	ALLERONA		No	10/07/1975	TRASFERIMENTO A TITOLO GRATUITO	Valore catastale	4.600,38	4.600,38	AGENZIA FORESTALE REGIONALE	
36731	TERRENI AGRICOLI	1.2.2.02.13.01.001	Indisponibile	42	7	2.000	TR	ALLERONA		No	10/07/1975	TRASFERIMENTO A TITOLO GRATUITO	Valore catastale	84,50	84,50	AGENZIA FORESTALE REGIONALE	
36732	TERRENI AGRICOLI	1.2.2.02.13.01.001	Indisponibile	43	25	10.950	TR	ALLERONA		No	10/07/1975	TRASFERIMENTO A TITOLO GRATUITO	Valore catastale	8.271,25	8.271,25	AGENZIA FORESTALE REGIONALE	
36733	TERRENI AGRICOLI	1.2.2.02.13.01.001	Indisponibile	43	26	4.450	TR	ALLERONA		No	10/07/1975	TRASFERIMENTO A TITOLO GRATUITO	Valore catastale	1.493,38	1.493,38	AGENZIA FORESTALE REGIONALE	
36734	TERRENI AGRICOLI	1.2.2.02.13.01.001	Indisponibile	43	27	6.330	TR	ALLERONA		No	10/07/1975	TRASFERIMENTO A TITOLO GRATUITO	Valore catastale	903,50	903,50	AGENZIA FORESTALE REGIONALE	
36735	TERRENI AGRICOLI	1.2.2.02.13.01.001	Indisponibile	43	28	12.950	TR	ALLERONA		No	10/07/1975	TRASFERIMENTO A TITOLO GRATUITO	Valore catastale	9.780,88	9.780,88	AGENZIA FORESTALE REGIONALE	

PATRIMONIO IMMOBILIARE REGIONE UMBRIA
Prospetto Terreni al 31/12/2019

Sviluppumbria S.p.A.

Numero Identificativo (da sistema informativo)	Classificazione secondo il piano dei conti dello Stato Patrimoniale in base al D.lgs.118/2011 (Descrizione)	Classificazione secondo il piano dei conti dello Stato Patrimoniale in base al D.lgs.118/2011 (Codice)	Classificazione ai sensi del codice civile (demaniale,disponibile, indisponibile)	Foglio	Particella	Superficie mq	Provincia	Comune	Località	Bene soggetto ad ammortamento	Data di acquisizione	Modalità di acquisizione	Criterio di valutazione secondo i principi del D.lgs 118/2011	Valore dell'immobile secondo i principi del D.lgs 118/2011 al 31/12/2019 (euro)	Valore dell'immobile secondo i principi del D.lgs 118/2011 al 31/12/2018 (euro)	Ente Gestore	Note
36736	TERRENI AGRICOLI	1.2.2.02.13.01.001	Indisponibile	43	40	17.490	TR	ALLERONA		No	10/07/1975	TRASFERIMENTO A TITOLO GRATUITO	Valore catastale	9.540,38	9.540,38	AGENZIA FORESTALE REGIONALE	
36737	TERRENI AGRICOLI	1.2.2.02.13.01.001	Indisponibile	49	1	5.840	TR	ALLERONA		No	10/07/1975	TRASFERIMENTO A TITOLO GRATUITO	Valore catastale	245,38	245,38	AGENZIA FORESTALE REGIONALE	
36738	TERRENI AGRICOLI	1.2.2.02.13.01.001	Indisponibile	49	2	54.050	TR	ALLERONA		No	10/07/1975	TRASFERIMENTO A TITOLO GRATUITO	Valore catastale	2.268,50	2.268,50	AGENZIA FORESTALE REGIONALE	
36739	TERRENI AGRICOLI	1.2.2.02.13.01.001	Indisponibile	49	3	38.690	TR	ALLERONA		No	10/07/1975	TRASFERIMENTO A TITOLO GRATUITO	Valore catastale	5.520,13	5.520,13	AGENZIA FORESTALE REGIONALE	
36740	TERRENI AGRICOLI	1.2.2.02.13.01.001	Indisponibile	49	4	25.070	TR	ALLERONA		No	10/07/1975	TRASFERIMENTO A TITOLO GRATUITO	Valore catastale	1.051,38	1.051,38	AGENZIA FORESTALE REGIONALE	
36741	TERRENI AGRICOLI	1.2.2.02.13.01.001	Indisponibile	49	5	16.130	TR	ALLERONA		No	10/07/1975	TRASFERIMENTO A TITOLO GRATUITO	Valore catastale	3.384,88	3.384,88	AGENZIA FORESTALE REGIONALE	
36742	TERRENI AGRICOLI	1.2.2.02.13.01.001	Indisponibile	49	6	30.440	TR	ALLERONA		No	10/07/1975	TRASFERIMENTO A TITOLO GRATUITO	Valore catastale	14.051,38	14.051,38	AGENZIA FORESTALE REGIONALE	
36743	TERRENI AGRICOLI	1.2.2.02.13.01.001	Indisponibile	49	12	26.250	TR	ALLERONA		No	10/07/1975	TRASFERIMENTO A TITOLO GRATUITO	Valore catastale	5.507,13	5.507,13	AGENZIA FORESTALE REGIONALE	
36744	TERRENI AGRICOLI	1.2.2.02.13.01.001	Indisponibile	49	13	260	TR	ALLERONA		No	10/07/1975	TRASFERIMENTO A TITOLO GRATUITO	Valore catastale	0,00	0,00	AGENZIA FORESTALE REGIONALE	
36745	TERRENI AGRICOLI	1.2.2.02.13.01.001	Indisponibile	49	15	44.170	TR	ALLERONA		No	10/07/1975	TRASFERIMENTO A TITOLO GRATUITO	Valore catastale	9.267,38	9.267,38	AGENZIA FORESTALE REGIONALE	
36746	TERRENI AGRICOLI	1.2.2.02.13.01.001	Indisponibile	49	18	65.400	TR	ALLERONA		No	10/07/1975	TRASFERIMENTO A TITOLO GRATUITO	Valore catastale	2.744,63	2.744,63	AGENZIA FORESTALE REGIONALE	
36747	TERRENI AGRICOLI	1.2.2.02.13.01.001	Indisponibile	49	19	697.360	TR	ALLERONA		No	10/07/1975	TRASFERIMENTO A TITOLO GRATUITO	Valore catastale	40.967,88	40.967,88	AGENZIA FORESTALE REGIONALE	
36748	TERRENI AGRICOLI	1.2.2.02.13.01.001	Indisponibile	49	20	862.610	TR	ALLERONA		No	10/07/1975	TRASFERIMENTO A TITOLO GRATUITO	Valore catastale	72.393,75	72.393,75	AGENZIA FORESTALE REGIONALE	
36749	TERRENI AGRICOLI	1.2.2.02.13.01.001	Indisponibile	49	21	1.770.840	TR	ALLERONA		No	10/07/1975	TRASFERIMENTO A TITOLO GRATUITO	Valore catastale	148.616,00	148.616,00	AGENZIA FORESTALE REGIONALE	
36750	TERRENI AGRICOLI	1.2.2.02.13.01.001	Indisponibile	49	24	26.020	TR	ALLERONA		No	10/07/1975	TRASFERIMENTO A TITOLO GRATUITO	Valore catastale	5.460,00	5.460,00	AGENZIA FORESTALE REGIONALE	
36751	TERRENI AGRICOLI	1.2.2.02.13.01.001	Indisponibile	49	25	62.730	TR	ALLERONA		No	10/07/1975	TRASFERIMENTO A TITOLO GRATUITO	Valore catastale	13.160,88	13.160,88	AGENZIA FORESTALE REGIONALE	
36752	TERRENI AGRICOLI	1.2.2.02.13.01.001	Indisponibile	49	27	8.660	TR	ALLERONA		No	10/07/1975	TRASFERIMENTO A TITOLO GRATUITO	Valore catastale	364,00	364,00	AGENZIA FORESTALE REGIONALE	
36753	TERRENI AGRICOLI	1.2.2.02.13.01.001	Indisponibile	49	28	4.210	TR	ALLERONA		No	10/07/1975	TRASFERIMENTO A TITOLO GRATUITO	Valore catastale	177,13	177,13	AGENZIA FORESTALE REGIONALE	
36754	TERRENI AGRICOLI	1.2.2.02.13.01.001	Indisponibile	49	29	48.980	TR	ALLERONA		No	10/07/1975	TRASFERIMENTO A TITOLO GRATUITO	Valore catastale	6.987,50	6.987,50	AGENZIA FORESTALE REGIONALE	
36755	TERRENI AGRICOLI	1.2.2.02.13.01.001	Indisponibile	49	30	17.230	TR	ALLERONA		No	10/07/1975	TRASFERIMENTO A TITOLO GRATUITO	Valore catastale	723,13	723,13	AGENZIA FORESTALE REGIONALE	

PATRIMONIO IMMOBILIARE REGIONE UMBRIA
Prospetto Terreni al 31/12/2019

Sviluppumbria S.p.A.

Numero Identificativo (da sistema informativo)	Classificazione secondo il piano dei conti dello Stato Patrimoniale in base al D.lgs.118/2011 (Descrizione)	Classificazione secondo il piano dei conti dello Stato Patrimoniale in base al D.lgs.118/2011 (Codice)	Classificazione ai sensi del codice civile (demaniale,disponibile, indisponibile)	Foglio	Particella	Superficie mq	Provincia	Comune	Località	Bene soggetto ad ammortamento	Data di acquisizione	Modalità di acquisizione	Criterio di valutazione secondo i principi del D.lgs 118/2011	Valore dell'immobile secondo i principi del D.lgs 118/2011 al 31/12/2019 (euro)	Valore dell'immobile secondo i principi del D.lgs 118/2011 al 31/12/2018 (euro)	Ente Gestore	Note
36756	TERRENI AGRICOLI	1.2.2.02.13.01.001	Indisponibile	49	31	7.130	TR	ALLERONA		No	10/07/1975	TRASFERIMENTO A TITOLO GRATUITO	Valore catastale	1.017,25	1.017,25	AGENZIA FORESTALE REGIONALE	
36757	TERRENI AGRICOLI	1.2.2.02.13.01.001	Indisponibile	49	33	16.660	TR	ALLERONA		No	10/07/1975	TRASFERIMENTO A TITOLO GRATUITO	Valore catastale	698,75	698,75	AGENZIA FORESTALE REGIONALE	
36758	TERRENI AGRICOLI	1.2.2.02.13.01.001	Indisponibile	49	34	8.760	TR	ALLERONA		No	10/07/1975	TRASFERIMENTO A TITOLO GRATUITO	Valore catastale	1.837,88	1.837,88	AGENZIA FORESTALE REGIONALE	
36759	TERRENI AGRICOLI	1.2.2.02.13.01.001	Indisponibile	50	13	6.580	TR	ALLERONA		No	10/07/1975	TRASFERIMENTO A TITOLO GRATUITO	Valore catastale	552,50	552,50	AGENZIA FORESTALE REGIONALE	
36760	TERRENI AGRICOLI	1.2.2.02.13.01.001	Indisponibile	50	14	24.820	TR	ALLERONA		No	10/07/1975	TRASFERIMENTO A TITOLO GRATUITO	Valore catastale	8.331,38	8.331,38	AGENZIA FORESTALE REGIONALE	
36761	TERRENI AGRICOLI	1.2.2.02.13.01.001	Indisponibile	50	15	8.040	TR	ALLERONA		No	10/07/1975	TRASFERIMENTO A TITOLO GRATUITO	Valore catastale	1.686,75	1.686,75	AGENZIA FORESTALE REGIONALE	
36762	TERRENI AGRICOLI	1.2.2.02.13.01.001	Indisponibile	50	16	24.050	TR	ALLERONA		No	10/07/1975	TRASFERIMENTO A TITOLO GRATUITO	Valore catastale	1.412,13	1.412,13	AGENZIA FORESTALE REGIONALE	
36763	TERRENI AGRICOLI	1.2.2.02.13.01.001	Indisponibile	50	17	411.060	TR	ALLERONA		No	10/07/1975	TRASFERIMENTO A TITOLO GRATUITO	Valore catastale	68.995,88	68.995,88	AGENZIA FORESTALE REGIONALE	
36764	TERRENI AGRICOLI	1.2.2.02.13.01.001	Indisponibile	50	18	38.230	TR	ALLERONA		No	10/07/1975	TRASFERIMENTO A TITOLO GRATUITO	Valore catastale	5.455,13	5.455,13	AGENZIA FORESTALE REGIONALE	
36765	TERRENI AGRICOLI	1.2.2.02.13.01.001	Indisponibile	50	19	69.930	TR	ALLERONA		No	10/07/1975	TRASFERIMENTO A TITOLO GRATUITO	Valore catastale	9.977,50	9.977,50	AGENZIA FORESTALE REGIONALE	
36766	TERRENI AGRICOLI	1.2.2.02.13.01.001	Indisponibile	50	20	32.450	TR	ALLERONA		No	10/07/1975	TRASFERIMENTO A TITOLO GRATUITO	Valore catastale	2.723,50	2.723,50	AGENZIA FORESTALE REGIONALE	
36767	TERRENI AGRICOLI	1.2.2.02.13.01.001	Indisponibile	50	21	48.940	TR	ALLERONA		No	10/07/1975	TRASFERIMENTO A TITOLO GRATUITO	Valore catastale	6.982,63	6.982,63	AGENZIA FORESTALE REGIONALE	
36768	TERRENI AGRICOLI	1.2.2.02.13.01.001	Indisponibile	50	23	4.820	TR	ALLERONA		No	10/07/1975	TRASFERIMENTO A TITOLO GRATUITO	Valore catastale	687,38	687,38	AGENZIA FORESTALE REGIONALE	
36769	TERRENI AGRICOLI	1.2.2.02.13.01.001	Indisponibile	50	24	34.530	TR	ALLERONA		No	10/07/1975	TRASFERIMENTO A TITOLO GRATUITO	Valore catastale	2.897,38	2.897,38	AGENZIA FORESTALE REGIONALE	
36770	TERRENI AGRICOLI	1.2.2.02.13.01.001	Indisponibile	50	25	26.310	TR	ALLERONA		No	10/07/1975	TRASFERIMENTO A TITOLO GRATUITO	Valore catastale	19.872,13	19.872,13	AGENZIA FORESTALE REGIONALE	
36771	TERRENI AGRICOLI	1.2.2.02.13.01.001	Indisponibile	50	26	84.900	TR	ALLERONA		No	10/07/1975	TRASFERIMENTO A TITOLO GRATUITO	Valore catastale	7.125,63	7.125,63	AGENZIA FORESTALE REGIONALE	
36772	TERRENI AGRICOLI	1.2.2.02.13.01.001	Indisponibile	50	27	101.500	TR	ALLERONA		No	10/07/1975	TRASFERIMENTO A TITOLO GRATUITO	Valore catastale	21.295,63	21.295,63	AGENZIA FORESTALE REGIONALE	
36773	TERRENI AGRICOLI	1.2.2.02.13.01.001	Indisponibile	50	28	17.390	TR	ALLERONA		No	10/07/1975	TRASFERIMENTO A TITOLO GRATUITO	Valore catastale	2.481,38	2.481,38	AGENZIA FORESTALE REGIONALE	
36774	TERRENI AGRICOLI	1.2.2.02.13.01.001	Indisponibile	50	29	50.850	TR	ALLERONA		No	10/07/1975	TRASFERIMENTO A TITOLO GRATUITO	Valore catastale	7.255,63	7.255,63	AGENZIA FORESTALE REGIONALE	
36775	TERRENI AGRICOLI	1.2.2.02.13.01.001	Indisponibile	50	30	678.470	TR	ALLERONA		No	10/07/1975	TRASFERIMENTO A TITOLO GRATUITO	Valore catastale	56.940,00	56.940,00	AGENZIA FORESTALE REGIONALE	

PATRIMONIO IMMOBILIARE REGIONE UMBRIA
Prospetto Terreni al 31/12/2019

Sviluppumbria S.p.A.

Numero Identificativo (da sistema informativo)	Classificazione secondo il piano dei conti dello Stato Patrimoniale in base al D.lgs.118/2011 (Descrizione)	Classificazione secondo il piano dei conti dello Stato Patrimoniale in base al D.lgs.118/2011 (Codice)	Classificazione ai sensi del codice civile (demaniale,disponibile, indisponibile)	Foglio	Particella	Superficie mq	Provincia	Comune	Località	Bene soggetto ad ammortamento	Data di acquisizione	Modalità di acquisizione	Criterio di valutazione secondo i principi del D.lgs 118/2011	Valore dell'immobile secondo i principi del D.lgs 118/2011 al 31/12/2019 (euro)	Valore dell'immobile secondo i principi del D.lgs 118/2011 al 31/12/2018 (euro)	Ente Gestore	Note
36776	TERRENI AGRICOLI	1.2.2.02.13.01.001	Indisponibile	50	31	201.810	TR	ALLERONA		No	10/07/1975	TRASFERIMENTO A TITOLO GRATUITO	Valore catastale	42.342,63	42.342,63	AGENZIA FORESTALE REGIONALE	
36777	TERRENI AGRICOLI	1.2.2.02.13.01.001	Indisponibile	50	32	11.060	TR	ALLERONA		No	10/07/1975	TRASFERIMENTO A TITOLO GRATUITO	Valore catastale	1.577,88	1.577,88	AGENZIA FORESTALE REGIONALE	
36778	TERRENI AGRICOLI	1.2.2.02.13.01.001	Indisponibile	50	33	37.770	TR	ALLERONA		No	10/07/1975	TRASFERIMENTO A TITOLO GRATUITO	Valore catastale	5.388,50	5.388,50	AGENZIA FORESTALE REGIONALE	
36779	TERRENI AGRICOLI	1.2.2.02.13.01.001	Indisponibile	50	34	104.720	TR	ALLERONA		No	10/07/1975	TRASFERIMENTO A TITOLO GRATUITO	Valore catastale	12.304,50	12.304,50	AGENZIA FORESTALE REGIONALE	
36780	TERRENI AGRICOLI	1.2.2.02.13.01.001	Indisponibile	50	35	38.040	TR	ALLERONA		No	10/07/1975	TRASFERIMENTO A TITOLO GRATUITO	Valore catastale	12.769,25	12.769,25	AGENZIA FORESTALE REGIONALE	
36781	TERRENI AGRICOLI	1.2.2.02.13.01.001	Indisponibile	50	37	469.640	TR	ALLERONA		No	10/07/1975	TRASFERIMENTO A TITOLO GRATUITO	Valore catastale	39.414,38	39.414,38	AGENZIA FORESTALE REGIONALE	
36782	TERRENI AGRICOLI	1.2.2.02.13.01.001	Indisponibile	51	1	697.860	TR	ALLERONA		No	10/07/1975	TRASFERIMENTO A TITOLO GRATUITO	Valore catastale	58.566,63	58.566,63	AGENZIA FORESTALE REGIONALE	
36783	TERRENI AGRICOLI	1.2.2.02.13.01.001	Indisponibile	51	2	70.561	TR	ALLERONA		No	10/07/1975	TRASFERIMENTO A TITOLO GRATUITO	Valore catastale	5.921,50	5.921,50	AGENZIA FORESTALE REGIONALE	
36784	TERRENI AGRICOLI	1.2.2.02.13.01.001	Indisponibile	51	3	6.970	TR	ALLERONA		No	10/07/1975	TRASFERIMENTO A TITOLO GRATUITO	Valore catastale	585,00	585,00	AGENZIA FORESTALE REGIONALE	
36785	TERRENI AGRICOLI	1.2.2.02.13.01.001	Indisponibile	52	1	1.026.100	TR	ALLERONA		No	10/07/1975	TRASFERIMENTO A TITOLO GRATUITO	Valore catastale	86.115,25	86.115,25	AGENZIA FORESTALE REGIONALE	
36786	TERRENI AGRICOLI	1.2.2.02.13.01.001	Indisponibile	52	2	129.594	TR	ALLERONA		No	10/07/1975	TRASFERIMENTO A TITOLO GRATUITO	Valore catastale	10.876,13	10.876,13	AGENZIA FORESTALE REGIONALE	
36787	TERRENI AGRICOLI	1.2.2.02.13.01.001	Indisponibile	53	1	26.030	TR	ALLERONA		No	10/07/1975	TRASFERIMENTO A TITOLO GRATUITO	Valore catastale	3.713,13	3.713,13	AGENZIA FORESTALE REGIONALE	
36788	TERRENI AGRICOLI	1.2.2.02.13.01.001	Indisponibile	53	2	271.220	TR	ALLERONA		No	10/07/1975	TRASFERIMENTO A TITOLO GRATUITO	Valore catastale	31.866,25	31.866,25	AGENZIA FORESTALE REGIONALE	
36789	TERRENI AGRICOLI	1.2.2.02.13.01.001	Indisponibile	53	3	5.610	TR	ALLERONA		No	10/07/1975	TRASFERIMENTO A TITOLO GRATUITO	Valore catastale	1.883,38	1.883,38	AGENZIA FORESTALE REGIONALE	
36790	TERRENI AGRICOLI	1.2.2.02.13.01.001	Indisponibile	53	4	4.560	TR	ALLERONA		No	10/07/1975	TRASFERIMENTO A TITOLO GRATUITO	Valore catastale	957,13	957,13	AGENZIA FORESTALE REGIONALE	
36791	TERRENI AGRICOLI	1.2.2.02.13.01.001	Indisponibile	53	5	5.300	TR	ALLERONA		No	10/07/1975	TRASFERIMENTO A TITOLO GRATUITO	Valore catastale	2.668,25	2.668,25	AGENZIA FORESTALE REGIONALE	
36792	TERRENI AGRICOLI	1.2.2.02.13.01.001	Indisponibile	53	7	301.240	TR	ALLERONA		No	10/07/1975	TRASFERIMENTO A TITOLO GRATUITO	Valore catastale	35.394,13	35.394,13	AGENZIA FORESTALE REGIONALE	
36793	TERRENI AGRICOLI	1.2.2.02.13.01.001	Indisponibile	53	8	16.510	TR	ALLERONA		No	10/07/1975	TRASFERIMENTO A TITOLO GRATUITO	Valore catastale	7.621,25	7.621,25	AGENZIA FORESTALE REGIONALE	
36794	TERRENI AGRICOLI	1.2.2.02.13.01.001	Indisponibile	53	9	14.690	TR	ALLERONA		No	10/07/1975	TRASFERIMENTO A TITOLO GRATUITO	Valore catastale	3.082,63	3.082,63	AGENZIA FORESTALE REGIONALE	
36795	TERRENI AGRICOLI	1.2.2.02.13.01.001	Indisponibile	53	10	18.970	TR	ALLERONA		No	10/07/1975	TRASFERIMENTO A TITOLO GRATUITO	Valore catastale	2.707,25	2.707,25	AGENZIA FORESTALE REGIONALE	

PATRIMONIO IMMOBILIARE REGIONE UMBRIA
Prospetto Terreni al 31/12/2019

Sviluppumbria S.p.A.

Numero Identificativo (da sistema informativo)	Classificazione secondo il piano dei conti dello Stato Patrimoniale in base al D.lgs.118/2011 (Descrizione)	Classificazione secondo il piano dei conti dello Stato Patrimoniale in base al D.lgs.118/2011 (Codice)	Classificazione ai sensi del codice civile (demaniale,disponibile, indisponibile)	Foglio	Particella	Superficie mq	Provincia	Comune	Località	Bene soggetto ad ammortamento	Data di acquisizione	Modalità di acquisizione	Criterio di valutazione secondo i principi del D.lgs 118/2011	Valore dell'immobile secondo i principi del D.lgs 118/2011 al 31/12/2019 (euro)	Valore dell'immobile secondo i principi del D.lgs 118/2011 al 31/12/2018 (euro)	Ente Gestore	Note
36796	TERRENI AGRICOLI	1.2.2.02.13.01.001	Indisponibile	53	11	18.750	TR	ALLERONA		No	10/07/1975	TRASFERIMENTO A TITOLO GRATUITO	Valore catastale	3.934,13	3.934,13	AGENZIA FORESTALE REGIONALE	
36797	TERRENI AGRICOLI	1.2.2.02.13.01.001	Indisponibile	53	12	10.210	TR	ALLERONA		No	10/07/1975	TRASFERIMENTO A TITOLO GRATUITO	Valore catastale	2.141,75	2.141,75	AGENZIA FORESTALE REGIONALE	
36798	TERRENI AGRICOLI	1.2.2.02.13.01.001	Indisponibile	53	13	2.490	TR	ALLERONA		No	10/07/1975	TRASFERIMENTO A TITOLO GRATUITO	Valore catastale	146,25	146,25	AGENZIA FORESTALE REGIONALE	
36799	TERRENI AGRICOLI	1.2.2.02.13.01.001	Indisponibile	54	1	6.530	TR	ALLERONA		No	10/07/1975	TRASFERIMENTO A TITOLO GRATUITO	Valore catastale	931,13	931,13	AGENZIA FORESTALE REGIONALE	
36800	TERRENI AGRICOLI	1.2.2.02.13.01.001	Indisponibile	54	2	13.230	TR	ALLERONA		No	10/07/1975	TRASFERIMENTO A TITOLO GRATUITO	Valore catastale	7.811,38	7.811,38	AGENZIA FORESTALE REGIONALE	
36801	TERRENI AGRICOLI	1.2.2.02.13.01.001	Indisponibile	54	3	1.450	TR	ALLERONA		No	10/07/1975	TRASFERIMENTO A TITOLO GRATUITO	Valore catastale	0,00	0,00	AGENZIA FORESTALE REGIONALE	
36802	TERRENI AGRICOLI	1.2.2.02.13.01.001	Indisponibile	54	4	26.190	TR	ALLERONA		No	10/07/1975	TRASFERIMENTO A TITOLO GRATUITO	Valore catastale	14.872,00	14.872,00	AGENZIA FORESTALE REGIONALE	
36803	TERRENI AGRICOLI	1.2.2.02.13.01.001	Indisponibile	54	5	12.690	TR	ALLERONA		No	10/07/1975	TRASFERIMENTO A TITOLO GRATUITO	Valore catastale	6.691,75	6.691,75	AGENZIA FORESTALE REGIONALE	
36804	TERRENI AGRICOLI	1.2.2.02.13.01.001	Indisponibile	54	7	109.600	TR	ALLERONA		No	10/07/1975	TRASFERIMENTO A TITOLO GRATUITO	Valore catastale	9.197,50	9.197,50	AGENZIA FORESTALE REGIONALE	
36805	TERRENI AGRICOLI	1.2.2.02.13.01.001	Indisponibile	54	8	3.300	TR	ALLERONA		No	10/07/1975	TRASFERIMENTO A TITOLO GRATUITO	Valore catastale	138,13	138,13	AGENZIA FORESTALE REGIONALE	
36806	TERRENI AGRICOLI	1.2.2.02.13.01.001	Indisponibile	54	9	1.100	TR	ALLERONA		No	10/07/1975	TRASFERIMENTO A TITOLO GRATUITO	Valore catastale	599,63	599,63	AGENZIA FORESTALE REGIONALE	
36807	TERRENI AGRICOLI	1.2.2.02.13.01.001	Indisponibile	54	10	63.310	TR	ALLERONA		No	10/07/1975	TRASFERIMENTO A TITOLO GRATUITO	Valore catastale	5.313,75	5.313,75	AGENZIA FORESTALE REGIONALE	
36808	TERRENI AGRICOLI	1.2.2.02.13.01.001	Indisponibile	54	11	16.040	TR	ALLERONA		No	10/07/1975	TRASFERIMENTO A TITOLO GRATUITO	Valore catastale	5.385,25	5.385,25	AGENZIA FORESTALE REGIONALE	
36809	TERRENI AGRICOLI	1.2.2.02.13.01.001	Indisponibile	54	12	43.470	TR	ALLERONA		No	10/07/1975	TRASFERIMENTO A TITOLO GRATUITO	Valore catastale	31.009,88	31.009,88	AGENZIA FORESTALE REGIONALE	
36810	TERRENI AGRICOLI	1.2.2.02.13.01.001	Indisponibile	54	13	10.180	TR	ALLERONA		No	10/07/1975	TRASFERIMENTO A TITOLO GRATUITO	Valore catastale	3.417,38	3.417,38	AGENZIA FORESTALE REGIONALE	
36811	TERRENI AGRICOLI	1.2.2.02.13.01.001	Indisponibile	54	14	1.800	TR	ALLERONA		No	10/07/1975	TRASFERIMENTO A TITOLO GRATUITO	Valore catastale	256,75	256,75	AGENZIA FORESTALE REGIONALE	
36812	TERRENI AGRICOLI	1.2.2.02.13.01.001	Indisponibile	54	15	31.590	TR	ALLERONA		No	10/07/1975	TRASFERIMENTO A TITOLO GRATUITO	Valore catastale	1.326,00	1.326,00	AGENZIA FORESTALE REGIONALE	
36813	TERRENI AGRICOLI	1.2.2.02.13.01.001	Indisponibile	54	16	204.190	TR	ALLERONA		No	10/07/1975	TRASFERIMENTO A TITOLO GRATUITO	Valore catastale	17.137,25	17.137,25	AGENZIA FORESTALE REGIONALE	
36814	TERRENI AGRICOLI	1.2.2.02.13.01.001	Indisponibile	54	17	2.120	TR	ALLERONA		No	10/07/1975	TRASFERIMENTO A TITOLO GRATUITO	Valore catastale	1.512,88	1.512,88	AGENZIA FORESTALE REGIONALE	
36815	TERRENI AGRICOLI	1.2.2.02.13.01.001	Indisponibile	54	18	353.680	TR	ALLERONA		No	10/07/1975	TRASFERIMENTO A TITOLO GRATUITO	Valore catastale	29.682,25	29.682,25	AGENZIA FORESTALE REGIONALE	

PATRIMONIO IMMOBILIARE REGIONE UMBRIA
Prospetto Terreni al 31/12/2019

Sviluppumbria S.p.A.

Numero Identificativo (da sistema informativo)	Classificazione secondo il piano dei conti dello Stato Patrimoniale in base al D.lgs.118/2011 (Descrizione)	Classificazione secondo il piano dei conti dello Stato Patrimoniale in base al D.lgs.118/2011 (Codice)	Classificazione ai sensi del codice civile (demaniale,disponibile, indisponibile)	Foglio	Particella	Superficie mq	Provincia	Comune	Località	Bene soggetto ad ammortamento	Data di acquisizione	Modalità di acquisizione	Criterio di valutazione secondo i principi del D.lgs 118/2011	Valore dell'immobile secondo i principi del D.lgs 118/2011 al 31/12/2019 (euro)	Valore dell'immobile secondo i principi del D.lgs 118/2011 al 31/12/2018 (euro)	Ente Gestore	Note
36816	TERRENI AGRICOLI	1.2.2.02.13.01.001	Indisponibile	54	19	1.640	TR	ALLERONA		No	10/07/1975	TRASFERIMENTO A TITOLO GRATUITO	Valore catastale	550,88	550,88	AGENZIA FORESTALE REGIONALE	
36817	TERRENI AGRICOLI	1.2.2.02.13.01.001	Indisponibile	54	20	36.810	TR	ALLERONA		No	10/07/1975	TRASFERIMENTO A TITOLO GRATUITO	Valore catastale	12.356,50	12.356,50	AGENZIA FORESTALE REGIONALE	
36818	TERRENI AGRICOLI	1.2.2.02.13.01.001	Indisponibile	54	21	21.100	TR	ALLERONA		No	10/07/1975	TRASFERIMENTO A TITOLO GRATUITO	Valore catastale	7.083,38	7.083,38	AGENZIA FORESTALE REGIONALE	
36819	TERRENI AGRICOLI	1.2.2.02.13.01.001	Indisponibile	55	1	13.890	TR	ALLERONA		No	10/07/1975	TRASFERIMENTO A TITOLO GRATUITO	Valore catastale	10.491,00	10.491,00	AGENZIA FORESTALE REGIONALE	
36820	TERRENI AGRICOLI	1.2.2.02.13.01.001	Indisponibile	55	3	3.800	TR	ALLERONA		No	10/07/1975	TRASFERIMENTO A TITOLO GRATUITO	Valore catastale	1.753,38	1.753,38	AGENZIA FORESTALE REGIONALE	
36821	TERRENI AGRICOLI	1.2.2.02.13.01.001	Indisponibile	55	4	19.110	TR	ALLERONA		No	10/07/1975	TRASFERIMENTO A TITOLO GRATUITO	Valore catastale	801,13	801,13	AGENZIA FORESTALE REGIONALE	
36822	TERRENI AGRICOLI	1.2.2.02.13.01.001	Indisponibile	55	5	468.030	TR	ALLERONA		No	10/07/1975	TRASFERIMENTO A TITOLO GRATUITO	Valore catastale	39.281,13	39.281,13	AGENZIA FORESTALE REGIONALE	Variazione di coltura anno 2017
36823	TERRENI AGRICOLI	1.2.2.02.13.01.001	Indisponibile	55	6	59.430	TR	ALLERONA		No	10/07/1975	TRASFERIMENTO A TITOLO GRATUITO	Valore catastale	12.468,63	12.468,63	AGENZIA FORESTALE REGIONALE	
36824	TERRENI AGRICOLI	1.2.2.02.13.01.001	Indisponibile	55	8	454.740	TR	ALLERONA		No	10/07/1975	TRASFERIMENTO A TITOLO GRATUITO	Valore catastale	38.163,13	38.163,13	AGENZIA FORESTALE REGIONALE	
36825	TERRENI AGRICOLI	1.2.2.02.13.01.001	Indisponibile	55	9	28.370	TR	ALLERONA		No	10/07/1975	TRASFERIMENTO A TITOLO GRATUITO	Valore catastale	13.095,88	13.095,88	AGENZIA FORESTALE REGIONALE	
36826	TERRENI AGRICOLI	1.2.2.02.13.01.001	Indisponibile	55	10	8.460	TR	ALLERONA		No	10/07/1975	TRASFERIMENTO A TITOLO GRATUITO	Valore catastale	6.035,25	6.035,25	AGENZIA FORESTALE REGIONALE	
36827	TERRENI AGRICOLI	1.2.2.02.13.01.001	Indisponibile	55	11	6.180	TR	ALLERONA		No	10/07/1975	TRASFERIMENTO A TITOLO GRATUITO	Valore catastale	726,38	726,38	AGENZIA FORESTALE REGIONALE	
36828	TERRENI AGRICOLI	1.2.2.02.13.01.001	Indisponibile	55	12	60.400	TR	ALLERONA		No	10/07/1975	TRASFERIMENTO A TITOLO GRATUITO	Valore catastale	43.086,88	43.086,88	AGENZIA FORESTALE REGIONALE	
36829	TERRENI AGRICOLI	1.2.2.02.13.01.001	Indisponibile	55	13	26.460	TR	ALLERONA		No	10/07/1975	TRASFERIMENTO A TITOLO GRATUITO	Valore catastale	3.108,63	3.108,63	AGENZIA FORESTALE REGIONALE	
36830	TERRENI AGRICOLI	1.2.2.02.13.01.001	Indisponibile	56	2	8.730	TR	ALLERONA		No	10/07/1975	TRASFERIMENTO A TITOLO GRATUITO	Valore catastale	7.692,75	7.692,75	AGENZIA FORESTALE REGIONALE	
36831	TERRENI AGRICOLI	1.2.2.02.13.01.001	Indisponibile	56	7	33.910	TR	ALLERONA		No	10/07/1975	TRASFERIMENTO A TITOLO GRATUITO	Valore catastale	18.497,38	18.497,38	AGENZIA FORESTALE REGIONALE	
36832	TERRENI AGRICOLI	1.2.2.02.13.01.001	Indisponibile	56	8	34.370	TR	ALLERONA		No	10/07/1975	TRASFERIMENTO A TITOLO GRATUITO	Valore catastale	11.537,50	11.537,50	AGENZIA FORESTALE REGIONALE	
36833	TERRENI AGRICOLI	1.2.2.02.13.01.001	Indisponibile	56	9	5.710	TR	ALLERONA		No	10/07/1975	TRASFERIMENTO A TITOLO GRATUITO	Valore catastale	238,88	238,88	AGENZIA FORESTALE REGIONALE	
36834	TERRENI AGRICOLI	1.2.2.02.13.01.001	Indisponibile	56	14	48.280	TR	ALLERONA		No	10/07/1975	TRASFERIMENTO A TITOLO GRATUITO	Valore catastale	2.835,63	2.835,63	AGENZIA FORESTALE REGIONALE	
40317	TERRENI AGRICOLI	1.2.2.02.13.01.001	Indisponibile	3	302	10.694	TR	ALLERONA		No	10/07/1975	TRASFERIMENTO A TITOLO GRATUITO	Valore catastale	5.385,25	5.385,25	AGENZIA FORESTALE REGIONALE	

PATRIMONIO IMMOBILIARE REGIONE UMBRIA
Prospetto Terreni al 31/12/2019

Sviluppumbria S.p.A.

Numero Identificativo (da sistema informativo)	Classificazione secondo il piano dei conti dello Stato Patrimoniale in base al D.lgs.118/2011 (Descrizione)	Classificazione secondo il piano dei conti dello Stato Patrimoniale in base al D.lgs.118/2011 (Codice)	Classificazione ai sensi del codice civile (demaniale,disponibile, indisponibile)	Foglio	Particella	Superficie mq	Provincia	Comune	Località	Bene soggetto ad ammortamento	Data di acquisizione	Modalità di acquisizione	Criterio di valutazione secondo i principi del D.lgs 118/2011	Valore dell'immobile secondo i principi del D.lgs 118/2011 al 31/12/2019 (euro)	Valore dell'immobile secondo i principi del D.lgs 118/2011 al 31/12/2018 (euro)	Ente Gestore	Note
40506	TERRENI AGRICOLI	1.2.2.02.13.01.001	Indisponibile	55	7	140	TR	ALLERONA		No	10/07/1975	TRASFERIMENTO A TITOLO GRATUITO	Valore catastale	29,25	29,25	AGENZIA FORESTALE REGIONALE	Variazione di coltura anno 2018
40508	TERRENI AGRICOLI	1.2.2.02.13.01.001	Indisponibile	26	1	170	TR	ALLERONA	BUCACCE	No	10/07/1975	TRASFERIMENTO A TITOLO GRATUITO	Valore catastale	24,38	24,38	AGENZIA FORESTALE REGIONALE	Assegnata qualità agricola da Fabb Rurale a Pascolo - Variazione del 2017
40510	TERRENI AGRICOLI	1.2.2.02.13.01.001	Indisponibile	42	4	1.920	TR	ALLERONA		No	10/07/1975	TRASFERIMENTO A TITOLO GRATUITO	Valore catastale	321,75	321,75	AGENZIA FORESTALE REGIONALE	Assegnata qualità agricola da Fabb Rurale a Bosco Misto - Variazione del 2017
36968	TERRENI AGRICOLI	1.2.2.02.13.01.001	Indisponibile	68	37	8.926	TR	AMELIA		No	09/10/1975	TRASFERIMENTO A TITOLO GRATUITO	Valore catastale	3.370,25	3.370,25	AGENZIA FORESTALE REGIONALE	
36969	TERRENI AGRICOLI	1.2.2.02.13.01.001	Indisponibile	68	38	3.292	TR	AMELIA		No	09/10/1975	TRASFERIMENTO A TITOLO GRATUITO	Valore catastale	497,25	497,25	AGENZIA FORESTALE REGIONALE	
36970	TERRENI AGRICOLI	1.2.2.02.13.01.001	Indisponibile	71	1	5.790	TR	AMELIA		No	09/10/1975	TRASFERIMENTO A TITOLO GRATUITO	Valore catastale	4.858,75	4.858,75	AGENZIA FORESTALE REGIONALE	
36971	TERRENI AGRICOLI	1.2.2.02.13.01.001	Indisponibile	71	3	6.168	TR	AMELIA		No	09/10/1975	TRASFERIMENTO A TITOLO GRATUITO	Valore catastale	5.177,25	5.177,25	AGENZIA FORESTALE REGIONALE	
36972	TERRENI AGRICOLI	1.2.2.02.13.01.001	Indisponibile	71	4	3.190	TR	AMELIA		No	09/10/1975	TRASFERIMENTO A TITOLO GRATUITO	Valore catastale	107,25	107,25	AGENZIA FORESTALE REGIONALE	
36973	TERRENI AGRICOLI	1.2.2.02.13.01.001	Indisponibile	71	189	4.130	TR	AMELIA		No	09/10/1975	TRASFERIMENTO A TITOLO GRATUITO	Valore catastale	554,13	554,13	AGENZIA FORESTALE REGIONALE	
36974	TERRENI AGRICOLI	1.2.2.02.13.01.001	Indisponibile	7	125	5.060	TR	ARRONE		No	09/10/1975	TRASFERIMENTO A TITOLO GRATUITO	Valore catastale	4.671,88	4.671,88	AGENZIA FORESTALE REGIONALE	
36975	TERRENI AGRICOLI	1.2.2.02.13.01.001	Indisponibile	7	129	39.480	TR	ARRONE		No	09/10/1975	TRASFERIMENTO A TITOLO GRATUITO	Valore catastale	26.507,00	26.507,00	AGENZIA FORESTALE REGIONALE	
36976	TERRENI AGRICOLI	1.2.2.02.13.01.001	Indisponibile	7	740	9.560	TR	ARRONE		No	09/10/1975	TRASFERIMENTO A TITOLO GRATUITO	Valore catastale	8.825,38	8.825,38	AGENZIA FORESTALE REGIONALE	
36977	TERRENI AGRICOLI	1.2.2.02.13.01.001	Indisponibile	7	741	9.790	TR	ARRONE		No	09/10/1975	TRASFERIMENTO A TITOLO GRATUITO	Valore catastale	9.038,25	9.038,25	AGENZIA FORESTALE REGIONALE	
28433	TERRENI AGRICOLI	1.2.2.02.13.01.001	Indisponibile	168	87	8.940	PG	ASSISI		No	29/09/2001	DEVOLUZIONE	Valore catastale	5.776,88	5.776,88	REGIONE	
28434	TERRENI AGRICOLI	1.2.2.02.13.01.001	Indisponibile	168	89	68	PG	ASSISI		No	29/09/2001	DEVOLUZIONE	Valore catastale	14,63	14,63	REGIONE	
28435	TERRENI AGRICOLI	1.2.2.02.13.01.001	Indisponibile	169	46	14.910	PG	ASSISI		No	29/09/2001	DEVOLUZIONE	Valore catastale	14.014,00	14.014,00	REGIONE	
28436	TERRENI AGRICOLI	1.2.2.02.13.01.001	Indisponibile	169	47	37.340	PG	ASSISI		No	29/09/2001	DEVOLUZIONE	Valore catastale	35.098,38	35.098,38	REGIONE	
28437	TERRENI AGRICOLI	1.2.2.02.13.01.001	Indisponibile	169	48	7.230	PG	ASSISI	CASTELLACCIO	No	29/09/2001	DEVOLUZIONE	Valore catastale	6.794,13	6.794,13	REGIONE	
28439	TERRENI AGRICOLI	1.2.2.02.13.01.001	Indisponibile	169	55	38	PG	ASSISI		No	29/09/2001	DEVOLUZIONE	Valore catastale	35,75	35,75	REGIONE	
28440	TERRENI AGRICOLI	1.2.2.02.13.01.001	Indisponibile	169	57	3.760	PG	ASSISI		No	29/09/2001	DEVOLUZIONE	Valore catastale	3.532,75	3.532,75	REGIONE	

PATRIMONIO IMMOBILIARE REGIONE UMBRIA
Prospetto Terreni al 31/12/2019

Sviluppumbria S.p.A.

Numero Identificativo (da sistema informativo)	Classificazione secondo il piano dei conti dello Stato Patrimoniale in base al D.lgs.118/2011 (Descrizione)	Classificazione secondo il piano dei conti dello Stato Patrimoniale in base al D.lgs.118/2011 (Codice)	Classificazione ai sensi del codice civile (demaniale,disponibile, indisponibile)	Foglio	Particella	Superficie mq	Provincia	Comune	Località	Bene soggetto ad ammortamento	Data di acquisizione	Modalità di acquisizione	Criterio di valutazione secondo i principi del D.lgs 118/2011	Valore dell'immobile secondo i principi del D.lgs 118/2011 al 31/12/2019 (euro)	Valore dell'immobile secondo i principi del D.lgs 118/2011 al 31/12/2018 (euro)	Ente Gestore	Note
28441	TERRENI AGRICOLI	1.2.2.02.13.01.001	Indisponibile	169	58	11.230	PG	ASSISI		No	29/09/2001	DEVOLUZIONE	Valore catastale	10.556,00	10.556,00	REGIONE	
28442	TERRENI AGRICOLI	1.2.2.02.13.01.001	Indisponibile	169	59	3.700	PG	ASSISI		No	29/09/2001	DEVOLUZIONE	Valore catastale	3.477,50	3.477,50	REGIONE	
28443	TERRENI AGRICOLI	1.2.2.02.13.01.001	Indisponibile	169	60	7.850	PG	ASSISI		No	29/09/2001	DEVOLUZIONE	Valore catastale	11.033,75	11.033,75	REGIONE	
28444	TERRENI AGRICOLI	1.2.2.02.13.01.001	Indisponibile	169	69	1.480	PG	ASSISI		No	29/09/2001	DEVOLUZIONE	Valore catastale	1.391,00	1.391,00	REGIONE	
28445	TERRENI AGRICOLI	1.2.2.02.13.01.001	Indisponibile	169	70	5.080	PG	ASSISI		No	29/09/2001	DEVOLUZIONE	Valore catastale	3.282,50	3.282,50	REGIONE	
28446	TERRENI AGRICOLI	1.2.2.02.13.01.001	Indisponibile	169	75	6.740	PG	ASSISI		No	29/09/2001	DEVOLUZIONE	Valore catastale	6.335,88	6.335,88	REGIONE	
28447	TERRENI AGRICOLI	1.2.2.02.13.01.001	Indisponibile	169	76	8.820	PG	ASSISI		No	29/09/2001	DEVOLUZIONE	Valore catastale	8.290,75	8.290,75	REGIONE	
28448	TERRENI AGRICOLI	1.2.2.02.13.01.001	Indisponibile	169	79	6.440	PG	ASSISI		No	29/09/2001	DEVOLUZIONE	Valore catastale	4.161,63	4.161,63	REGIONE	
28449	TERRENI AGRICOLI	1.2.2.02.13.01.001	Indisponibile	169	81	1.660	PG	ASSISI		No	29/09/2001	DEVOLUZIONE	Valore catastale	2.465,13	2.465,13	REGIONE	
28450	TERRENI AGRICOLI	1.2.2.02.13.01.001	Indisponibile	169	89	4.420	PG	ASSISI		No	29/09/2001	DEVOLUZIONE	Valore catastale	4.155,13	4.155,13	REGIONE	
28451	TERRENI AGRICOLI	1.2.2.02.13.01.001	Indisponibile	169	90	4.640	PG	ASSISI		No	29/09/2001	DEVOLUZIONE	Valore catastale	6.893,25	6.893,25	REGIONE	
28452	TERRENI AGRICOLI	1.2.2.02.13.01.001	Indisponibile	169	91	7.020	PG	ASSISI		No	29/09/2001	DEVOLUZIONE	Valore catastale	6.597,50	6.597,50	REGIONE	
28453	TERRENI AGRICOLI	1.2.2.02.13.01.001	Indisponibile	169	92	4.890	PG	ASSISI		No	29/09/2001	DEVOLUZIONE	Valore catastale	4.595,50	4.595,50	REGIONE	
28454	TERRENI AGRICOLI	1.2.2.02.13.01.001	Indisponibile	169	93	21.600	PG	ASSISI		No	29/09/2001	DEVOLUZIONE	Valore catastale	21.188,38	21.188,38	REGIONE	
28455	TERRENI AGRICOLI	1.2.2.02.13.01.001	Indisponibile	169	94	560	PG	ASSISI		No	29/09/2001	DEVOLUZIONE	Valore catastale	526,50	526,50	REGIONE	
28456	TERRENI AGRICOLI	1.2.2.02.13.01.001	Indisponibile	169	95	490	PG	ASSISI		No	29/09/2001	DEVOLUZIONE	Valore catastale	459,88	459,88	REGIONE	
28457	TERRENI AGRICOLI	1.2.2.02.13.01.001	Indisponibile	169	96	520	PG	ASSISI		No	29/09/2001	DEVOLUZIONE	Valore catastale	489,13	489,13	REGIONE	
28458	TERRENI AGRICOLI	1.2.2.02.13.01.001	Indisponibile	169	97	970	PG	ASSISI		No	29/09/2001	DEVOLUZIONE	Valore catastale	913,25	913,25	REGIONE	
28459	TERRENI AGRICOLI	1.2.2.02.13.01.001	Indisponibile	169	98	850	PG	ASSISI		No	29/09/2001	DEVOLUZIONE	Valore catastale	799,50	799,50	REGIONE	
28460	TERRENI AGRICOLI	1.2.2.02.13.01.001	Indisponibile	169	99	460	PG	ASSISI		No	29/09/2001	DEVOLUZIONE	Valore catastale	432,25	432,25	REGIONE	

PATRIMONIO IMMOBILIARE REGIONE UMBRIA
Prospetto Terreni al 31/12/2019

Sviluppumbria S.p.A.

Numero Identificativo (da sistema informativo)	Classificazione secondo il piano dei conti dello Stato Patrimoniale in base al D.lgs.118/2011 (Descrizione)	Classificazione secondo il piano dei conti dello Stato Patrimoniale in base al D.lgs.118/2011 (Codice)	Classificazione ai sensi del codice civile (demaniale,disponibile, indisponibile)	Foglio	Particella	Superficie mq	Provincia	Comune	Località	Bene soggetto ad ammortamento	Data di acquisizione	Modalità di acquisizione	Criterio di valutazione secondo i principi del D.lgs 118/2011	Valore dell'immobile secondo i principi del D.lgs 118/2011 al 31/12/2019 (euro)	Valore dell'immobile secondo i principi del D.lgs 118/2011 al 31/12/2018 (euro)	Ente Gestore	Note
28461	TERRENI AGRICOLI	1.2.2.02.13.01.001	Indisponibile	169	100	460	PG	ASSISI		No	29/09/2001	DEVOLUZIONE	Valore catastale	432,25	432,25	REGIONE	
28462	TERRENI AGRICOLI	1.2.2.02.13.01.001	Indisponibile	169	101	4.600	PG	ASSISI		No	29/09/2001	DEVOLUZIONE	Valore catastale	2.972,13	2.972,13	REGIONE	
28463	TERRENI AGRICOLI	1.2.2.02.13.01.001	Indisponibile	169	102	4.870	PG	ASSISI		No	29/09/2001	DEVOLUZIONE	Valore catastale	4.577,63	4.577,63	REGIONE	
28464	TERRENI AGRICOLI	1.2.2.02.13.01.001	Indisponibile	169	103	3.530	PG	ASSISI		No	29/09/2001	DEVOLUZIONE	Valore catastale	3.318,25	3.318,25	REGIONE	
28465	TERRENI AGRICOLI	1.2.2.02.13.01.001	Indisponibile	169	105	7.080	PG	ASSISI		No	29/09/2001	DEVOLUZIONE	Valore catastale	7.372,63	7.372,63	REGIONE	
28466	TERRENI AGRICOLI	1.2.2.02.13.01.001	Indisponibile	169	106	3.690	PG	ASSISI		No	29/09/2001	DEVOLUZIONE	Valore catastale	4.559,75	4.559,75	REGIONE	
28467	TERRENI AGRICOLI	1.2.2.02.13.01.001	Indisponibile	169	107	5.390	PG	ASSISI		No	29/09/2001	DEVOLUZIONE	Valore catastale	4.169,75	4.169,75	REGIONE	
28468	TERRENI AGRICOLI	1.2.2.02.13.01.001	Indisponibile	169	108	4.340	PG	ASSISI		No	29/09/2001	DEVOLUZIONE	Valore catastale	5.333,25	5.333,25	REGIONE	
28469	TERRENI AGRICOLI	1.2.2.02.13.01.001	Indisponibile	169	109	8.950	PG	ASSISI		No	29/09/2001	DEVOLUZIONE	Valore catastale	8.412,63	8.412,63	REGIONE	
28470	TERRENI AGRICOLI	1.2.2.02.13.01.001	Indisponibile	169	110	1.250	PG	ASSISI		No	29/09/2001	DEVOLUZIONE	Valore catastale	1.174,88	1.174,88	REGIONE	
28471	TERRENI AGRICOLI	1.2.2.02.13.01.001	Indisponibile	169	111	940	PG	ASSISI		No	29/09/2001	DEVOLUZIONE	Valore catastale	884,00	884,00	REGIONE	
28472	TERRENI AGRICOLI	1.2.2.02.13.01.001	Indisponibile	169	112	3.760	PG	ASSISI		No	29/09/2001	DEVOLUZIONE	Valore catastale	3.534,38	3.534,38	REGIONE	
28473	TERRENI AGRICOLI	1.2.2.02.13.01.001	Indisponibile	169	113	13.270	PG	ASSISI		No	29/09/2001	DEVOLUZIONE	Valore catastale	12.748,13	12.748,13	REGIONE	
28474	TERRENI AGRICOLI	1.2.2.02.13.01.001	Indisponibile	169	114	2.340	PG	ASSISI		No	29/09/2001	DEVOLUZIONE	Valore catastale	2.049,13	2.049,13	REGIONE	
28475	TERRENI AGRICOLI	1.2.2.02.13.01.001	Indisponibile	169	115	400	PG	ASSISI		No	29/09/2001	DEVOLUZIONE	Valore catastale	386,75	386,75	REGIONE	
28476	TERRENI AGRICOLI	1.2.2.02.13.01.001	Indisponibile	169	116	12.330	PG	ASSISI		No	29/09/2001	DEVOLUZIONE	Valore catastale	11.589,50	11.589,50	REGIONE	
28477	TERRENI AGRICOLI	1.2.2.02.13.01.001	Indisponibile	169	554	13.630	PG	ASSISI		No	29/09/2001	DEVOLUZIONE	Valore catastale	16.815,50	16.815,50	REGIONE	
28478	TERRENI AGRICOLI	1.2.2.02.13.01.001	Indisponibile	169	555	140	PG	ASSISI		No	29/09/2001	DEVOLUZIONE	Valore catastale	172,25	172,25	REGIONE	
28479	TERRENI AGRICOLI	1.2.2.02.13.01.001	Indisponibile	169	119	65	PG	ASSISI		No	29/09/2001	DEVOLUZIONE	Valore catastale	6,50	6,50	REGIONE	
28480	TERRENI AGRICOLI	1.2.2.02.13.01.001	Indisponibile	169	120	5.800	PG	ASSISI		No	29/09/2001	DEVOLUZIONE	Valore catastale	3.747,25	3.747,25	REGIONE	

PATRIMONIO IMMOBILIARE REGIONE UMBRIA
Prospetto Terreni al 31/12/2019

Sviluppumbria S.p.A.

Numero Identificativo (da sistema informativo)	Classificazione secondo il piano dei conti dello Stato Patrimoniale in base al D.lgs.118/2011 (Descrizione)	Classificazione secondo il piano dei conti dello Stato Patrimoniale in base al D.lgs.118/2011 (Codice)	Classificazione ai sensi del codice civile (demaniale,disponibile, indisponibile)	Foglio	Particella	Superficie mq	Provincia	Comune	Località	Bene soggetto ad ammortamento	Data di acquisizione	Modalità di acquisizione	Criterio di valutazione secondo i principi del D.lgs 118/2011	Valore dell'immobile secondo i principi del D.lgs 118/2011 al 31/12/2019 (euro)	Valore dell'immobile secondo i principi del D.lgs 118/2011 al 31/12/2018 (euro)	Ente Gestore	Note
28481	TERRENI AGRICOLI	1.2.2.02.13.01.001	Indisponibile	169	121	8.100	PG	ASSISI		No	29/09/2001	DEVOLUZIONE	Valore catastale	10.185,50	10.185,50	REGIONE	
28482	TERRENI AGRICOLI	1.2.2.02.13.01.001	Indisponibile	169	122	3.590	PG	ASSISI		No	29/09/2001	DEVOLUZIONE	Valore catastale	3.375,13	3.375,13	REGIONE	
28483	TERRENI AGRICOLI	1.2.2.02.13.01.001	Indisponibile	169	123	590	PG	ASSISI		No	29/09/2001	DEVOLUZIONE	Valore catastale	568,75	568,75	REGIONE	
28484	TERRENI AGRICOLI	1.2.2.02.13.01.001	Indisponibile	169	124	5.780	PG	ASSISI		No	29/09/2001	DEVOLUZIONE	Valore catastale	5.195,13	5.195,13	REGIONE	
28485	TERRENI AGRICOLI	1.2.2.02.13.01.001	Indisponibile	169	125	1.950	PG	ASSISI		No	29/09/2001	DEVOLUZIONE	Valore catastale	1.410,50	1.410,50	REGIONE	
28486	TERRENI AGRICOLI	1.2.2.02.13.01.001	Indisponibile	169	132	12.170	PG	ASSISI		No	29/09/2001	DEVOLUZIONE	Valore catastale	14.166,75	14.166,75	REGIONE	
28487	TERRENI AGRICOLI	1.2.2.02.13.01.001	Indisponibile	169	133	12.800	PG	ASSISI		No	29/09/2001	DEVOLUZIONE	Valore catastale	18.468,13	18.468,13	REGIONE	
28488	TERRENI AGRICOLI	1.2.2.02.13.01.001	Indisponibile	169	135	1.270	PG	ASSISI		No	29/09/2001	DEVOLUZIONE	Valore catastale	1.194,38	1.194,38	REGIONE	
28489	TERRENI AGRICOLI	1.2.2.02.13.01.001	Indisponibile	169	136	110	PG	ASSISI		No	29/09/2001	DEVOLUZIONE	Valore catastale	97,50	97,50	REGIONE	
28490	TERRENI AGRICOLI	1.2.2.02.13.01.001	Indisponibile	169	137	9.797	PG	ASSISI		No	29/09/2001	DEVOLUZIONE	Valore catastale	6.331,00	6.331,00	REGIONE	
28491	TERRENI AGRICOLI	1.2.2.02.13.01.001	Indisponibile	169	142	19.010	PG	ASSISI		No	29/09/2001	DEVOLUZIONE	Valore catastale	17.868,50	17.868,50	REGIONE	
28492	TERRENI AGRICOLI	1.2.2.02.13.01.001	Indisponibile	169	152	6.060	PG	ASSISI		No	29/09/2001	DEVOLUZIONE	Valore catastale	6.014,13	6.014,13	REGIONE	
28493	TERRENI AGRICOLI	1.2.2.02.13.01.001	Indisponibile	169	153	4.160	PG	ASSISI		No	29/09/2001	DEVOLUZIONE	Valore catastale	3.909,75	3.909,75	REGIONE	
28494	TERRENI AGRICOLI	1.2.2.02.13.01.001	Indisponibile	169	154	4.570	PG	ASSISI		No	29/09/2001	DEVOLUZIONE	Valore catastale	2.952,63	2.952,63	REGIONE	
28495	TERRENI AGRICOLI	1.2.2.02.13.01.001	Indisponibile	169	155	400	PG	ASSISI		No	29/09/2001	DEVOLUZIONE	Valore catastale	341,25	341,25	REGIONE	
28496	TERRENI AGRICOLI	1.2.2.02.13.01.001	Indisponibile	169	158	6.100	PG	ASSISI		No	29/09/2001	DEVOLUZIONE	Valore catastale	5.733,00	5.733,00	REGIONE	
28497	TERRENI AGRICOLI	1.2.2.02.13.01.001	Indisponibile	169	159	5.770	PG	ASSISI		No	29/09/2001	DEVOLUZIONE	Valore catastale	3.729,38	3.729,38	REGIONE	
28498	TERRENI AGRICOLI	1.2.2.02.13.01.001	Indisponibile	169	160	8.313	PG	ASSISI		No	29/09/2001	DEVOLUZIONE	Valore catastale	5.372,25	5.372,25	REGIONE	
28499	TERRENI AGRICOLI	1.2.2.02.13.01.001	Indisponibile	169	161	150	PG	ASSISI		No	29/09/2001	DEVOLUZIONE	Valore catastale	100,75	100,75	REGIONE	
28500	TERRENI AGRICOLI	1.2.2.02.13.01.001	Indisponibile	169	162	55	PG	ASSISI		No	29/09/2001	DEVOLUZIONE	Valore catastale	4,88	4,88	REGIONE	

PATRIMONIO IMMOBILIARE REGIONE UMBRIA
Prospetto Terreni al 31/12/2019

Sviluppumbria S.p.A.

Numero Identificativo (da sistema informativo)	Classificazione secondo il piano dei conti dello Stato Patrimoniale in base al D.lgs.118/2011 (Descrizione)	Classificazione secondo il piano dei conti dello Stato Patrimoniale in base al D.lgs.118/2011 (Codice)	Classificazione ai sensi del codice civile (demaniale,disponibile, indisponibile)	Foglio	Particella	Superficie mq	Provincia	Comune	Località	Bene soggetto ad ammortamento	Data di acquisizione	Modalità di acquisizione	Criterio di valutazione secondo i principi del D.lgs 118/2011	Valore dell'immobile secondo i principi del D.lgs 118/2011 al 31/12/2019 (euro)	Valore dell'immobile secondo i principi del D.lgs 118/2011 al 31/12/2018 (euro)	Ente Gestore	Note
28501	TERRENI AGRICOLI	1.2.2.02.13.01.001	Indisponibile	169	163	480	PG	ASSISI		No	29/09/2001	DEVOLUZIONE	Valore catastale	393,25	393,25	REGIONE	
28502	TERRENI AGRICOLI	1.2.2.02.13.01.001	Indisponibile	169	166	1.610	PG	ASSISI		No	29/09/2001	DEVOLUZIONE	Valore catastale	1.512,88	1.512,88	REGIONE	
28503	TERRENI AGRICOLI	1.2.2.02.13.01.001	Indisponibile	169	167	3.000	PG	ASSISI		No	29/09/2001	DEVOLUZIONE	Valore catastale	2.819,38	2.819,38	REGIONE	
28504	TERRENI AGRICOLI	1.2.2.02.13.01.001	Indisponibile	169	168	2.240	PG	ASSISI		No	29/09/2001	DEVOLUZIONE	Valore catastale	1.595,75	1.595,75	REGIONE	
28505	TERRENI AGRICOLI	1.2.2.02.13.01.001	Indisponibile	169	169	2.300	PG	ASSISI		No	29/09/2001	DEVOLUZIONE	Valore catastale	2.161,25	2.161,25	REGIONE	
28506	TERRENI AGRICOLI	1.2.2.02.13.01.001	Indisponibile	169	173	2.600	PG	ASSISI		No	29/09/2001	DEVOLUZIONE	Valore catastale	2.988,38	2.988,38	REGIONE	
28507	TERRENI AGRICOLI	1.2.2.02.13.01.001	Indisponibile	169	174	1.200	PG	ASSISI		No	29/09/2001	DEVOLUZIONE	Valore catastale	1.127,75	1.127,75	REGIONE	
28508	TERRENI AGRICOLI	1.2.2.02.13.01.001	Indisponibile	170	607	3.877	PG	ASSISI		No	29/09/2001	DEVOLUZIONE	Valore catastale	3.644,88	3.644,88	REGIONE	
28509	TERRENI AGRICOLI	1.2.2.02.13.01.001	Indisponibile	170	608	926	PG	ASSISI		No	29/09/2001	DEVOLUZIONE	Valore catastale	871,00	871,00	REGIONE	
28510	TERRENI AGRICOLI	1.2.2.02.13.01.001	Indisponibile	170	609	347	PG	ASSISI		No	29/09/2001	DEVOLUZIONE	Valore catastale	326,63	326,63	REGIONE	
28511	TERRENI AGRICOLI	1.2.2.02.13.01.001	Indisponibile	170	610	18.992	PG	ASSISI		No	29/09/2001	DEVOLUZIONE	Valore catastale	17.852,25	17.852,25	REGIONE	
28512	TERRENI AGRICOLI	1.2.2.02.13.01.001	Indisponibile	170	611	588	PG	ASSISI		No	29/09/2001	DEVOLUZIONE	Valore catastale	552,50	552,50	REGIONE	
28513	TERRENI AGRICOLI	1.2.2.02.13.01.001	Indisponibile	170	612	7.457	PG	ASSISI		No	29/09/2001	DEVOLUZIONE	Valore catastale	7.008,63	7.008,63	REGIONE	
28514	TERRENI AGRICOLI	1.2.2.02.13.01.001	Indisponibile	170	613	123	PG	ASSISI		No	29/09/2001	DEVOLUZIONE	Valore catastale	115,38	115,38	REGIONE	
28515	TERRENI AGRICOLI	1.2.2.02.13.01.001	Indisponibile	170	60	9.430	PG	ASSISI		No	29/09/2001	DEVOLUZIONE	Valore catastale	8.862,75	8.862,75	REGIONE	
28516	TERRENI AGRICOLI	1.2.2.02.13.01.001	Indisponibile	170	579	4.955	PG	ASSISI		No	29/09/2001	DEVOLUZIONE	Valore catastale	7.361,25	7.361,25	REGIONE	
28518	TERRENI AGRICOLI	1.2.2.02.13.01.001	Indisponibile	170	581	1.053	PG	ASSISI		No	29/09/2001	DEVOLUZIONE	Valore catastale	1.564,88	1.564,88	REGIONE	
28519	TERRENI AGRICOLI	1.2.2.02.13.01.001	Indisponibile	170	582	752	PG	ASSISI		No	29/09/2001	DEVOLUZIONE	Valore catastale	706,88	706,88	REGIONE	
28521	TERRENI AGRICOLI	1.2.2.02.13.01.001	Indisponibile	170	584	89	PG	ASSISI		No	29/09/2001	DEVOLUZIONE	Valore catastale	82,88	82,88	REGIONE	
28523	TERRENI AGRICOLI	1.2.2.02.13.01.001	Indisponibile	170	114	3.230	PG	ASSISI		No	29/09/2001	DEVOLUZIONE	Valore catastale	3.035,50	3.035,50	REGIONE	

PATRIMONIO IMMOBILIARE REGIONE UMBRIA
Prospetto Terreni al 31/12/2019

Sviluppumbria S.p.A.

Numero Identificativo (da sistema informativo)	Classificazione secondo il piano dei conti dello Stato Patrimoniale in base al D.lgs.118/2011 (Descrizione)	Classificazione secondo il piano dei conti dello Stato Patrimoniale in base al D.lgs.118/2011 (Codice)	Classificazione ai sensi del codice civile (demaniale,disponibile, indisponibile)	Foglio	Particella	Superficie mq	Provincia	Comune	Località	Bene soggetto ad ammortamento	Data di acquisizione	Modalità di acquisizione	Criterio di valutazione secondo i principi del D.lgs 118/2011	Valore dell'immobile secondo i principi del D.lgs 118/2011 al 31/12/2019 (euro)	Valore dell'immobile secondo i principi del D.lgs 118/2011 al 31/12/2018 (euro)	Ente Gestore	Note
28524	TERRENI AGRICOLI	1.2.2.02.13.01.001	Indisponibile	170	118	1.950	PG	ASSISI		No	29/09/2001	DEVOLUZIONE	Valore catastale	1.833,00	1.833,00	REGIONE	
28525	TERRENI AGRICOLI	1.2.2.02.13.01.001	Indisponibile	170	119	3.100	PG	ASSISI		No	29/09/2001	DEVOLUZIONE	Valore catastale	2.913,63	2.913,63	REGIONE	
28526	TERRENI AGRICOLI	1.2.2.02.13.01.001	Indisponibile	170	120	3.120	PG	ASSISI		No	29/09/2001	DEVOLUZIONE	Valore catastale	2.933,13	2.933,13	REGIONE	
28527	TERRENI AGRICOLI	1.2.2.02.13.01.001	Indisponibile	170	121	2.600	PG	ASSISI		No	29/09/2001	DEVOLUZIONE	Valore catastale	2.444,00	2.444,00	REGIONE	
28528	TERRENI AGRICOLI	1.2.2.02.13.01.001	Indisponibile	170	588	3.525	PG	ASSISI		No	29/09/2001	DEVOLUZIONE	Valore catastale	3.313,38	3.313,38	REGIONE	
28529	TERRENI AGRICOLI	1.2.2.02.13.01.001	Indisponibile	170	589	1.617	PG	ASSISI		No	29/09/2001	DEVOLUZIONE	Valore catastale	1.519,38	1.519,38	REGIONE	
28530	TERRENI AGRICOLI	1.2.2.02.13.01.001	Indisponibile	170	590	1.238	PG	ASSISI		No	29/09/2001	DEVOLUZIONE	Valore catastale	1.163,50	1.163,50	REGIONE	
28533	TERRENI AGRICOLI	1.2.2.02.13.01.001	Indisponibile	170	593	2.255	PG	ASSISI		No	29/09/2001	DEVOLUZIONE	Valore catastale	2.119,00	2.119,00	REGIONE	
28536	TERRENI AGRICOLI	1.2.2.02.13.01.001	Indisponibile	170	615	4.646	PG	ASSISI		No	29/09/2001	DEVOLUZIONE	Valore catastale	4.366,38	4.366,38	REGIONE	
28537	TERRENI AGRICOLI	1.2.2.02.13.01.001	Indisponibile	170	616	1.052	PG	ASSISI		No	29/09/2001	DEVOLUZIONE	Valore catastale	989,63	989,63	REGIONE	
28538	TERRENI AGRICOLI	1.2.2.02.13.01.001	Indisponibile	170	617	95	PG	ASSISI		No	29/09/2001	DEVOLUZIONE	Valore catastale	89,38	89,38	REGIONE	
28539	TERRENI AGRICOLI	1.2.2.02.13.01.001	Indisponibile	170	125	5.230	PG	ASSISI		No	29/09/2001	DEVOLUZIONE	Valore catastale	4.915,63	4.915,63	REGIONE	
28540	TERRENI AGRICOLI	1.2.2.02.13.01.001	Indisponibile	170	126	3.740	PG	ASSISI		No	29/09/2001	DEVOLUZIONE	Valore catastale	3.514,88	3.514,88	REGIONE	
28541	TERRENI AGRICOLI	1.2.2.02.13.01.001	Indisponibile	170	127	5.280	PG	ASSISI		No	29/09/2001	DEVOLUZIONE	Valore catastale	4.962,75	4.962,75	REGIONE	
28542	TERRENI AGRICOLI	1.2.2.02.13.01.001	Indisponibile	170	133	9.400	PG	ASSISI		No	29/09/2001	DEVOLUZIONE	Valore catastale	8.835,13	8.835,13	REGIONE	
28543	TERRENI AGRICOLI	1.2.2.02.13.01.001	Indisponibile	170	618	3.527	PG	ASSISI		No	29/09/2001	DEVOLUZIONE	Valore catastale	3.315,00	3.315,00	REGIONE	
28544	TERRENI AGRICOLI	1.2.2.02.13.01.001	Indisponibile	170	619	907	PG	ASSISI		No	29/09/2001	DEVOLUZIONE	Valore catastale	853,13	853,13	REGIONE	
28545	TERRENI AGRICOLI	1.2.2.02.13.01.001	Indisponibile	170	620	956	PG	ASSISI		No	29/09/2001	DEVOLUZIONE	Valore catastale	869,38	869,38	REGIONE	
28546	TERRENI AGRICOLI	1.2.2.02.13.01.001	Indisponibile	170	135	6.030	PG	ASSISI		No	29/09/2001	DEVOLUZIONE	Valore catastale	5.668,00	5.668,00	REGIONE	
28547	TERRENI AGRICOLI	1.2.2.02.13.01.001	Indisponibile	170	137	4.120	PG	ASSISI		No	29/09/2001	DEVOLUZIONE	Valore catastale	3.872,38	3.872,38	REGIONE	

PATRIMONIO IMMOBILIARE REGIONE UMBRIA
Prospetto Terreni al 31/12/2019

Sviluppumbria S.p.A.

Numero Identificativo (da sistema informativo)	Classificazione secondo il piano dei conti dello Stato Patrimoniale in base al D.lgs.118/2011 (Descrizione)	Classificazione secondo il piano dei conti dello Stato Patrimoniale in base al D.lgs.118/2011 (Codice)	Classificazione ai sensi del codice civile (demaniale,disponibile, indisponibile)	Foglio	Particella	Superficie mq	Provincia	Comune	Località	Bene soggetto ad ammortamento	Data di acquisizione	Modalità di acquisizione	Criterio di valutazione secondo i principi del D.lgs 118/2011	Valore dell'immobile secondo i principi del D.lgs 118/2011 al 31/12/2019 (euro)	Valore dell'immobile secondo i principi del D.lgs 118/2011 al 31/12/2018 (euro)	Ente Gestore	Note
28548	TERRENI AGRICOLI	1.2.2.02.13.01.001	Indisponibile	170	138	4.720	PG	ASSISI		No	29/09/2001	DEVOLUZIONE	Valore catastale	4.436,25	4.436,25	REGIONE	
28549	TERRENI AGRICOLI	1.2.2.02.13.01.001	Indisponibile	170	621	5.146	PG	ASSISI		No	29/09/2001	DEVOLUZIONE	Valore catastale	4.837,63	4.837,63	REGIONE	
28550	TERRENI AGRICOLI	1.2.2.02.13.01.001	Indisponibile	170	622	634	PG	ASSISI		No	29/09/2001	DEVOLUZIONE	Valore catastale	596,38	596,38	REGIONE	
28551	TERRENI AGRICOLI	1.2.2.02.13.01.001	Indisponibile	170	140	9.970	PG	ASSISI		No	29/09/2001	DEVOLUZIONE	Valore catastale	9.371,38	9.371,38	REGIONE	
28552	TERRENI AGRICOLI	1.2.2.02.13.01.001	Indisponibile	170	141	4.490	PG	ASSISI		No	29/09/2001	DEVOLUZIONE	Valore catastale	6.511,38	6.511,38	REGIONE	
28553	TERRENI AGRICOLI	1.2.2.02.13.01.001	Indisponibile	170	142	4.700	PG	ASSISI		No	29/09/2001	DEVOLUZIONE	Valore catastale	4.418,38	4.418,38	REGIONE	
28554	TERRENI AGRICOLI	1.2.2.02.13.01.001	Indisponibile	170	143	35.590	PG	ASSISI		No	29/09/2001	DEVOLUZIONE	Valore catastale	33.453,88	33.453,88	REGIONE	
28555	TERRENI AGRICOLI	1.2.2.02.13.01.001	Indisponibile	170	144	1.620	PG	ASSISI		No	29/09/2001	DEVOLUZIONE	Valore catastale	2.005,25	2.005,25	REGIONE	
28556	TERRENI AGRICOLI	1.2.2.02.13.01.001	Indisponibile	170	595	1.753	PG	ASSISI		No	29/09/2001	DEVOLUZIONE	Valore catastale	1.647,75	1.647,75	REGIONE	
28557	TERRENI AGRICOLI	1.2.2.02.13.01.001	Indisponibile	170	596	1.476	PG	ASSISI		No	29/09/2001	DEVOLUZIONE	Valore catastale	1.387,75	1.387,75	REGIONE	
28558	TERRENI AGRICOLI	1.2.2.02.13.01.001	Indisponibile	170	597	1.461	PG	ASSISI		No	29/09/2001	DEVOLUZIONE	Valore catastale	1.373,13	1.373,13	REGIONE	
28559	TERRENI AGRICOLI	1.2.2.02.13.01.001	Indisponibile	170	598	2.963	PG	ASSISI		No	29/09/2001	DEVOLUZIONE	Valore catastale	2.772,25	2.772,25	REGIONE	
28560	TERRENI AGRICOLI	1.2.2.02.13.01.001	Indisponibile	170	599	70	PG	ASSISI		No	29/09/2001	DEVOLUZIONE	Valore catastale	65,00	65,00	REGIONE	
28561	TERRENI AGRICOLI	1.2.2.02.13.01.001	Indisponibile	170	152	3.360	PG	ASSISI		No	29/09/2001	DEVOLUZIONE	Valore catastale	3.159,00	3.159,00	REGIONE	
28562	TERRENI AGRICOLI	1.2.2.02.13.01.001	Indisponibile	170	623	1.305	PG	ASSISI		No	29/09/2001	DEVOLUZIONE	Valore catastale	1.226,88	1.226,88	REGIONE	
28563	TERRENI AGRICOLI	1.2.2.02.13.01.001	Indisponibile	170	624	5	PG	ASSISI		No	29/09/2001	DEVOLUZIONE	Valore catastale	4,88	4,88	REGIONE	
28564	TERRENI AGRICOLI	1.2.2.02.13.01.001	Indisponibile	170	625	3.325	PG	ASSISI		No	29/09/2001	DEVOLUZIONE	Valore catastale	3.124,88	3.124,88	REGIONE	
28565	TERRENI AGRICOLI	1.2.2.02.13.01.001	Indisponibile	170	626	145	PG	ASSISI		No	29/09/2001	DEVOLUZIONE	Valore catastale	136,50	136,50	REGIONE	
28566	TERRENI AGRICOLI	1.2.2.02.13.01.001	Indisponibile	170	170	12.380	PG	ASSISI		No	29/09/2001	DEVOLUZIONE	Valore catastale	11.636,63	11.636,63	REGIONE	
28567	TERRENI AGRICOLI	1.2.2.02.13.01.001	Indisponibile	170	171	2.160	PG	ASSISI		No	29/09/2001	DEVOLUZIONE	Valore catastale	2.029,63	2.029,63	REGIONE	

PATRIMONIO IMMOBILIARE REGIONE UMBRIA
Prospetto Terreni al 31/12/2019

Sviluppumbria S.p.A.

Numero Identificativo (da sistema informativo)	Classificazione secondo il piano dei conti dello Stato Patrimoniale in base al D.lgs.118/2011 (Descrizione)	Classificazione secondo il piano dei conti dello Stato Patrimoniale in base al D.lgs.118/2011 (Codice)	Classificazione ai sensi del codice civile (demaniale,disponibile, indisponibile)	Foglio	Particella	Superficie mq	Provincia	Comune	Località	Bene soggetto ad ammortamento	Data di acquisizione	Modalità di acquisizione	Criterio di valutazione secondo i principi del D.lgs 118/2011	Valore dell'immobile secondo i principi del D.lgs 118/2011 al 31/12/2019 (euro)	Valore dell'immobile secondo i principi del D.lgs 118/2011 al 31/12/2018 (euro)	Ente Gestore	Note
28568	TERRENI AGRICOLI	1.2.2.02.13.01.001	Indisponibile	171	152	84.020	PG	ASSISI		No	29/09/2001	DEVOLUZIONE	Valore catastale	78.975,00	78.975,00	REGIONE	
28570	TERRENI AGRICOLI	1.2.2.02.13.01.001	Indisponibile	171	927	2.304	PG	ASSISI		No	29/09/2001	DEVOLUZIONE	Valore catastale	2.842,13	2.842,13	REGIONE	
28729	TERRENI AGRICOLI	1.2.2.02.13.01.001	Indisponibile	44	335	2.389	PG	ASSISI		No	28/05/1980	TRASFERIMENTO A TITOLO GRATUITO	Valore catastale	380,25	380,25	AGENZIA FORESTALE REGIONALE	
28734	TERRENI AGRICOLI	1.2.2.02.13.01.001	Indisponibile	44	337	2.286	PG	ASSISI		No	28/05/1980	TRASFERIMENTO A TITOLO GRATUITO	Valore catastale	1.246,38	1.246,38	AGENZIA FORESTALE REGIONALE	
28740	TERRENI AGRICOLI	1.2.2.02.13.01.001	Indisponibile	44	86	830	PG	ASSISI		No	28/05/1980	TRASFERIMENTO A TITOLO GRATUITO	Valore catastale	55,25	55,25	AGENZIA FORESTALE REGIONALE	
28742	TERRENI AGRICOLI	1.2.2.02.13.01.001	Indisponibile	44	339	368	PG	ASSISI		No	28/05/1980	TRASFERIMENTO A TITOLO GRATUITO	Valore catastale	58,50	58,50	AGENZIA FORESTALE REGIONALE	
28747	TERRENI AGRICOLI	1.2.2.02.13.01.001	Indisponibile	45	9	13.880	PG	ASSISI		No	28/05/1980	TRASFERIMENTO A TITOLO GRATUITO	Valore catastale	5.242,25	5.242,25	AGENZIA FORESTALE REGIONALE	
28755	TERRENI AGRICOLI	1.2.2.02.13.01.001	Indisponibile	45	30	20.900	PG	ASSISI		No	28/05/1980	TRASFERIMENTO A TITOLO GRATUITO	Valore catastale	10.487,75	10.487,75	AGENZIA FORESTALE REGIONALE	
28756	TERRENI AGRICOLI	1.2.2.02.13.01.001	Indisponibile	45	31	4.490	PG	ASSISI		No	28/05/1980	TRASFERIMENTO A TITOLO GRATUITO	Valore catastale	1.985,75	1.985,75	AGENZIA FORESTALE REGIONALE	
28758	TERRENI AGRICOLI	1.2.2.02.13.01.001	Indisponibile	45	33	1.590	PG	ASSISI		No	28/05/1980	TRASFERIMENTO A TITOLO GRATUITO	Valore catastale	120,25	120,25	AGENZIA FORESTALE REGIONALE	
28764	TERRENI AGRICOLI	1.2.2.02.13.01.001	Indisponibile	45	41	830	PG	ASSISI		No	28/05/1980	TRASFERIMENTO A TITOLO GRATUITO	Valore catastale	131,63	131,63	AGENZIA FORESTALE REGIONALE	
28767	TERRENI AGRICOLI	1.2.2.02.13.01.001	Indisponibile	45	44	61.170	PG	ASSISI		No	28/05/1980	TRASFERIMENTO A TITOLO GRATUITO	Valore catastale	30.473,63	30.801,88	AGENZIA FORESTALE REGIONALE	Aggiornamento catastale anno 2019
28778	ALTRI TERRENI NAC	1.2.2.02.13.99.999	Indisponibile	45	54	560	PG	ASSISI		No	28/05/1980	TRASFERIMENTO A TITOLO GRATUITO	Valore catastale	88,81	88,81	AGENZIA FORESTALE REGIONALE	Il valore è stato determinato applicando il valore del R.D. delle particelle limitrofe aventi la stessa coltura: PASCOLO ARB
28779	TERRENI AGRICOLI	1.2.2.02.13.01.001	Indisponibile	45	55	37.700	PG	ASSISI		No	23/04/2009	TRASFERIMENTO A TITOLO GRATUITO	Valore catastale	7.011,88	7.011,88	AGENZIA FORESTALE REGIONALE	
28780	TERRENI AGRICOLI	1.2.2.02.13.01.001	Indisponibile	45	56	1.880	PG	ASSISI		No	23/04/2009	TRASFERIMENTO A TITOLO GRATUITO	Valore catastale	276,25	276,25	AGENZIA FORESTALE REGIONALE	
28781	TERRENI AGRICOLI	1.2.2.02.13.01.001	Indisponibile	45	57	3.950	PG	ASSISI		No	23/04/2009	TRASFERIMENTO A TITOLO GRATUITO	Valore catastale	1.116,38	1.116,38	AGENZIA FORESTALE REGIONALE	
28786	TERRENI AGRICOLI	1.2.2.02.13.01.001	Indisponibile	45	62	520	PG	ASSISI		No	28/05/1980	TRASFERIMENTO A TITOLO GRATUITO	Valore catastale	61,75	61,75	AGENZIA FORESTALE REGIONALE	
28787	TERRENI AGRICOLI	1.2.2.02.13.01.001	Indisponibile	45	63	750	PG	ASSISI		No	28/05/1980	TRASFERIMENTO A TITOLO GRATUITO	Valore catastale	87,75	87,75	AGENZIA FORESTALE REGIONALE	
28789	TERRENI AGRICOLI	1.2.2.02.13.01.001	Indisponibile	45	346	41.639	PG	ASSISI		No	28/05/1980	TRASFERIMENTO A TITOLO GRATUITO	Valore catastale	15.725,13	15.725,13	AGENZIA FORESTALE REGIONALE	
28791	TERRENI AGRICOLI	1.2.2.02.13.01.001	Indisponibile	45	67	9.770	PG	ASSISI		No	28/05/1980	TRASFERIMENTO A TITOLO GRATUITO	Valore catastale	1.558,38	1.558,38	AGENZIA FORESTALE REGIONALE	

PATRIMONIO IMMOBILIARE REGIONE UMBRIA
Prospetto Terreni al 31/12/2019

Sviluppumbria S.p.A.

Numero Identificativo (da sistema informativo)	Classificazione secondo il piano dei conti dello Stato Patrimoniale in base al D.lgs.118/2011 (Descrizione)	Classificazione secondo il piano dei conti dello Stato Patrimoniale in base al D.lgs.118/2011 (Codice)	Classificazione ai sensi del codice civile (demaniale,disponibile, indisponibile)	Foglio	Particella	Superficie mq	Provincia	Comune	Località	Bene soggetto ad ammortamento	Data di acquisizione	Modalità di acquisizione	Criterio di valutazione secondo i principi del D.lgs 118/2011	Valore dell'immobile secondo i principi del D.lgs 118/2011 al 31/12/2019 (euro)	Valore dell'immobile secondo i principi del D.lgs 118/2011 al 31/12/2018 (euro)	Ente Gestore	Note
28793	TERRENI AGRICOLI	1.2.2.02.13.01.001	Indisponibile	45	69	930	PG	ASSISI		No	28/05/1980	TRASFERIMENTO A TITOLO GRATUITO	Valore catastale	115,38	115,38	AGENZIA FORESTALE REGIONALE	
28799	TERRENI AGRICOLI	1.2.2.02.13.01.001	Indisponibile	45	349	7.670	PG	ASSISI		No	28/05/1980	TRASFERIMENTO A TITOLO GRATUITO	Valore catastale	2.897,38	2.897,38	AGENZIA FORESTALE REGIONALE	
28805	TERRENI AGRICOLI	1.2.2.02.13.01.001	Indisponibile	45	99	1.128	PG	ASSISI		No	28/05/1980	TRASFERIMENTO A TITOLO GRATUITO	Valore catastale	180,38	180,38	AGENZIA FORESTALE REGIONALE	
28807	TERRENI AGRICOLI	1.2.2.02.13.01.001	Indisponibile	45	353	11.119	PG	ASSISI		No	28/05/1980	TRASFERIMENTO A TITOLO GRATUITO	Valore catastale	6.066,13	6.066,13	AGENZIA FORESTALE REGIONALE	
28811	TERRENI AGRICOLI	1.2.2.02.13.01.001	Indisponibile	66	3	670	PG	ASSISI		No	28/05/1980	TRASFERIMENTO A TITOLO GRATUITO	Valore catastale	112,13	112,13	AGENZIA FORESTALE REGIONALE	
28813	TERRENI AGRICOLI	1.2.2.02.13.01.001	Indisponibile	66	246	11.370	PG	ASSISI		No	28/05/1980	TRASFERIMENTO A TITOLO GRATUITO	Valore catastale	1.907,75	1.907,75	AGENZIA FORESTALE REGIONALE	
28814	TERRENI AGRICOLI	1.2.2.02.13.01.001	Indisponibile	66	5	3.200	PG	ASSISI		No	28/05/1980	TRASFERIMENTO A TITOLO GRATUITO	Valore catastale	490,75	490,75	AGENZIA FORESTALE REGIONALE	
28818	TERRENI AGRICOLI	1.2.2.02.13.01.001	Indisponibile	66	9	24.040	PG	ASSISI		No	28/05/1980	TRASFERIMENTO A TITOLO GRATUITO	Valore catastale	13.113,75	13.113,75	AGENZIA FORESTALE REGIONALE	
28819	TERRENI AGRICOLI	1.2.2.02.13.01.001	Indisponibile	66	10	11.660	PG	ASSISI		No	28/05/1980	TRASFERIMENTO A TITOLO GRATUITO	Valore catastale	783,25	783,25	AGENZIA FORESTALE REGIONALE	
28820	TERRENI AGRICOLI	1.2.2.02.13.01.001	Indisponibile	66	11	5.930	PG	ASSISI		No	28/05/1980	TRASFERIMENTO A TITOLO GRATUITO	Valore catastale	945,75	945,75	AGENZIA FORESTALE REGIONALE	
28825	TERRENI AGRICOLI	1.2.2.02.13.01.001	Indisponibile	66	39	21.520	PG	ASSISI		No	28/05/1980	TRASFERIMENTO A TITOLO GRATUITO	Valore catastale	3.251,63	3.251,63	AGENZIA FORESTALE REGIONALE	
28826	TERRENI AGRICOLI	1.2.2.02.13.01.001	Indisponibile	66	40	39.850	PG	ASSISI		No	28/05/1980	TRASFERIMENTO A TITOLO GRATUITO	Valore catastale	6.353,75	6.353,75	AGENZIA FORESTALE REGIONALE	
28827	TERRENI AGRICOLI	1.2.2.02.13.01.001	Indisponibile	66	41	26.550	PG	ASSISI		No	28/05/1980	TRASFERIMENTO A TITOLO GRATUITO	Valore catastale	10.026,25	10.026,25	AGENZIA FORESTALE REGIONALE	
28828	TERRENI AGRICOLI	1.2.2.02.13.01.001	Indisponibile	66	42	370	PG	ASSISI		No	28/05/1980	TRASFERIMENTO A TITOLO GRATUITO	Valore catastale	55,25	55,25	AGENZIA FORESTALE REGIONALE	
28829	TERRENI AGRICOLI	1.2.2.02.13.01.001	Indisponibile	66	43	14.970	PG	ASSISI		No	28/05/1980	TRASFERIMENTO A TITOLO GRATUITO	Valore catastale	3.167,13	3.167,13	AGENZIA FORESTALE REGIONALE	
28831	TERRENI AGRICOLI	1.2.2.02.13.01.001	Indisponibile	66	248	3.000	PG	ASSISI		No	28/05/1980	TRASFERIMENTO A TITOLO GRATUITO	Valore catastale	1.511,25	1.511,25	AGENZIA FORESTALE REGIONALE	
28834	TERRENI AGRICOLI	1.2.2.02.13.01.001	Indisponibile	67	19	87.240	PG	ASSISI		No	28/05/1980	TRASFERIMENTO A TITOLO GRATUITO	Valore catastale	13.911,63	13.911,63	AGENZIA FORESTALE REGIONALE	
28835	TERRENI AGRICOLI	1.2.2.02.13.01.001	Indisponibile	67	20	700	PG	ASSISI		No	28/05/1980	TRASFERIMENTO A TITOLO GRATUITO	Valore catastale	112,13	112,13	AGENZIA FORESTALE REGIONALE	
28836	TERRENI AGRICOLI	1.2.2.02.13.01.001	Indisponibile	67	21	3.080	PG	ASSISI		No	28/05/1980	TRASFERIMENTO A TITOLO GRATUITO	Valore catastale	490,75	490,75	AGENZIA FORESTALE REGIONALE	
28837	TERRENI AGRICOLI	1.2.2.02.13.01.001	Indisponibile	67	52	510	PG	ASSISI		No	10/07/1975	TRASFERIMENTO A TITOLO GRATUITO	Valore catastale	60,13	60,13	AGENZIA FORESTALE REGIONALE	

PATRIMONIO IMMOBILIARE REGIONE UMBRIA
Prospetto Terreni al 31/12/2019

Sviluppumbria S.p.A.

Numero Identificativo (da sistema informativo)	Classificazione secondo il piano dei conti dello Stato Patrimoniale in base al D.lgs.118/2011 (Descrizione)	Classificazione secondo il piano dei conti dello Stato Patrimoniale in base al D.lgs.118/2011 (Codice)	Classificazione ai sensi del codice civile (demaniale,disponibile, indisponibile)	Foglio	Particella	Superficie mq	Provincia	Comune	Località	Bene soggetto ad ammortamento	Data di acquisizione	Modalità di acquisizione	Criterio di valutazione secondo i principi del D.lgs 118/2011	Valore dell'immobile secondo i principi del D.lgs 118/2011 al 31/12/2019 (euro)	Valore dell'immobile secondo i principi del D.lgs 118/2011 al 31/12/2018 (euro)	Ente Gestore	Note
28838	TERRENI AGRICOLI	1.2.2.02.13.01.001	Indisponibile	67	110	760	PG	ASSISI		No	10/07/1975	TRASFERIMENTO A TITOLO GRATUITO	Valore catastale	50,38	50,38	AGENZIA FORESTALE REGIONALE	
28839	TERRENI AGRICOLI	1.2.2.02.13.01.001	Indisponibile	67	111	1.190	PG	ASSISI		No	10/07/1975	TRASFERIMENTO A TITOLO GRATUITO	Valore catastale	79,63	79,63	AGENZIA FORESTALE REGIONALE	
28840	TERRENI AGRICOLI	1.2.2.02.13.01.001	Indisponibile	67	112	1.260	PG	ASSISI		No	10/07/1975	TRASFERIMENTO A TITOLO GRATUITO	Valore catastale	84,50	84,50	AGENZIA FORESTALE REGIONALE	
28841	TERRENI AGRICOLI	1.2.2.02.13.01.001	Indisponibile	67	117	85.380	PG	ASSISI		No	10/07/1975	TRASFERIMENTO A TITOLO GRATUITO	Valore catastale	32.244,88	32.244,88	AGENZIA FORESTALE REGIONALE	
28842	TERRENI AGRICOLI	1.2.2.02.13.01.001	Indisponibile	67	118	3.760	PG	ASSISI		No	10/07/1975	TRASFERIMENTO A TITOLO GRATUITO	Valore catastale	599,63	599,63	AGENZIA FORESTALE REGIONALE	
28843	TERRENI AGRICOLI	1.2.2.02.13.01.001	Indisponibile	67	119	330	PG	ASSISI		No	10/07/1975	TRASFERIMENTO A TITOLO GRATUITO	Valore catastale	52,00	52,00	AGENZIA FORESTALE REGIONALE	
28844	TERRENI AGRICOLI	1.2.2.02.13.01.001	Indisponibile	67	121	2.913	PG	ASSISI		No	10/07/1975	TRASFERIMENTO A TITOLO GRATUITO	Valore catastale	1.467,38	1.467,38	AGENZIA FORESTALE REGIONALE	
28845	TERRENI AGRICOLI	1.2.2.02.13.01.001	Indisponibile	67	154	70	PG	ASSISI		No	10/07/1975	TRASFERIMENTO A TITOLO GRATUITO	Valore catastale	4,88	4,88	AGENZIA FORESTALE REGIONALE	
28846	TERRENI AGRICOLI	1.2.2.02.13.01.001	Indisponibile	82	10	55.110	PG	ASSISI		No	10/07/1975	TRASFERIMENTO A TITOLO GRATUITO	Valore catastale	6.475,63	6.475,63	AGENZIA FORESTALE REGIONALE	
28847	TERRENI AGRICOLI	1.2.2.02.13.01.001	Indisponibile	82	11	72.440	PG	ASSISI		No	10/07/1975	TRASFERIMENTO A TITOLO GRATUITO	Valore catastale	26.708,50	26.708,50	AGENZIA FORESTALE REGIONALE	
28848	TERRENI AGRICOLI	1.2.2.02.13.01.001	Indisponibile	82	12	3.220	PG	ASSISI		No	10/07/1975	TRASFERIMENTO A TITOLO GRATUITO	Valore catastale	297,38	297,38	AGENZIA FORESTALE REGIONALE	
28849	TERRENI AGRICOLI	1.2.2.02.13.01.001	Indisponibile	82	13	16.890	PG	ASSISI		No	10/07/1975	TRASFERIMENTO A TITOLO GRATUITO	Valore catastale	5.954,00	5.954,00	AGENZIA FORESTALE REGIONALE	
28850	TERRENI AGRICOLI	1.2.2.02.13.01.001	Indisponibile	82	14	3.700	PG	ASSISI		No	10/07/1975	TRASFERIMENTO A TITOLO GRATUITO	Valore catastale	341,25	341,25	AGENZIA FORESTALE REGIONALE	
28851	TERRENI AGRICOLI	1.2.2.02.13.01.001	Indisponibile	82	15	14.820	PG	ASSISI		No	10/07/1975	TRASFERIMENTO A TITOLO GRATUITO	Valore catastale	5.224,38	5.224,38	AGENZIA FORESTALE REGIONALE	
28852	TERRENI AGRICOLI	1.2.2.02.13.01.001	Indisponibile	82	17	6.680	PG	ASSISI		No	10/07/1975	TRASFERIMENTO A TITOLO GRATUITO	Valore catastale	448,50	448,50	AGENZIA FORESTALE REGIONALE	
28853	TERRENI AGRICOLI	1.2.2.02.13.01.001	Indisponibile	82	18	198.560	PG	ASSISI		No	10/07/1975	TRASFERIMENTO A TITOLO GRATUITO	Valore catastale	41.660,13	41.660,13	AGENZIA FORESTALE REGIONALE	
28854	TERRENI AGRICOLI	1.2.2.02.13.01.001	Indisponibile	82	21	5.670	PG	ASSISI		No	10/07/1975	TRASFERIMENTO A TITOLO GRATUITO	Valore catastale	429,00	429,00	AGENZIA FORESTALE REGIONALE	
28855	TERRENI AGRICOLI	1.2.2.02.13.01.001	Indisponibile	82	22	650	PG	ASSISI		No	10/07/1975	TRASFERIMENTO A TITOLO GRATUITO	Valore catastale	310,38	310,38	AGENZIA FORESTALE REGIONALE	
28856	TERRENI AGRICOLI	1.2.2.02.13.01.001	Indisponibile	82	27	2.150	PG	ASSISI		No	10/07/1975	TRASFERIMENTO A TITOLO GRATUITO	Valore catastale	162,50	162,50	AGENZIA FORESTALE REGIONALE	
28857	TERRENI AGRICOLI	1.2.2.02.13.01.001	Indisponibile	82	29	113.090	PG	ASSISI		No	10/07/1975	TRASFERIMENTO A TITOLO GRATUITO	Valore catastale	13.287,63	13.287,63	AGENZIA FORESTALE REGIONALE	

PATRIMONIO IMMOBILIARE REGIONE UMBRIA
Prospetto Terreni al 31/12/2019

Sviluppumbria S.p.A.

Numero Identificativo (da sistema informativo)	Classificazione secondo il piano dei conti dello Stato Patrimoniale in base al D.lgs.118/2011 (Descrizione)	Classificazione secondo il piano dei conti dello Stato Patrimoniale in base al D.lgs.118/2011 (Codice)	Classificazione ai sensi del codice civile (demaniale,disponibile, indisponibile)	Foglio	Particella	Superficie mq	Provincia	Comune	Località	Bene soggetto ad ammortamento	Data di acquisizione	Modalità di acquisizione	Criterio di valutazione secondo i principi del D.lgs 118/2011	Valore dell'immobile secondo i principi del D.lgs 118/2011 al 31/12/2019 (euro)	Valore dell'immobile secondo i principi del D.lgs 118/2011 al 31/12/2018 (euro)	Ente Gestore	Note
28858	TERRENI AGRICOLI	1.2.2.02.13.01.001	Indisponibile	82	30	3.020	PG	ASSISI		No	10/07/1975	TRASFERIMENTO A TITOLO GRATUITO	Valore catastale	1.444,63	1.444,63	AGENZIA FORESTALE REGIONALE	
28859	TERRENI AGRICOLI	1.2.2.02.13.01.001	Indisponibile	82	31	17.010	PG	ASSISI		No	10/07/1975	TRASFERIMENTO A TITOLO GRATUITO	Valore catastale	8.136,38	8.136,38	AGENZIA FORESTALE REGIONALE	
28860	TERRENI AGRICOLI	1.2.2.02.13.01.001	Indisponibile	82	33	4.340	PG	ASSISI		No	10/07/1975	TRASFERIMENTO A TITOLO GRATUITO	Valore catastale	1.347,13	1.347,13	AGENZIA FORESTALE REGIONALE	
28861	TERRENI AGRICOLI	1.2.2.02.13.01.001	Indisponibile	82	34	350	PG	ASSISI		No	10/07/1975	TRASFERIMENTO A TITOLO GRATUITO	Valore catastale	40,63	40,63	AGENZIA FORESTALE REGIONALE	
28862	TERRENI AGRICOLI	1.2.2.02.13.01.001	Indisponibile	82	35	710	PG	ASSISI		No	10/07/1975	TRASFERIMENTO A TITOLO GRATUITO	Valore catastale	250,25	250,25	AGENZIA FORESTALE REGIONALE	
28863	TERRENI AGRICOLI	1.2.2.02.13.01.001	Indisponibile	82	36	14.760	PG	ASSISI		No	10/07/1975	TRASFERIMENTO A TITOLO GRATUITO	Valore catastale	7.679,75	7.679,75	AGENZIA FORESTALE REGIONALE	
28864	TERRENI AGRICOLI	1.2.2.02.13.01.001	Indisponibile	82	37	20.320	PG	ASSISI		No	10/07/1975	TRASFERIMENTO A TITOLO GRATUITO	Valore catastale	1.365,00	1.365,00	AGENZIA FORESTALE REGIONALE	
28865	TERRENI AGRICOLI	1.2.2.02.13.01.001	Indisponibile	82	38	67.330	PG	ASSISI		No	10/07/1975	TRASFERIMENTO A TITOLO GRATUITO	Valore catastale	32.209,13	32.209,13	AGENZIA FORESTALE REGIONALE	
28866	TERRENI AGRICOLI	1.2.2.02.13.01.001	Indisponibile	82	39	180	PG	ASSISI		No	10/07/1975	TRASFERIMENTO A TITOLO GRATUITO	Valore catastale	63,38	63,38	AGENZIA FORESTALE REGIONALE	
28867	TERRENI AGRICOLI	1.2.2.02.13.01.001	Indisponibile	82	42	31.630	PG	ASSISI		No	10/07/1975	TRASFERIMENTO A TITOLO GRATUITO	Valore catastale	15.130,38	15.130,38	AGENZIA FORESTALE REGIONALE	
28868	TERRENI AGRICOLI	1.2.2.02.13.01.001	Indisponibile	82	43	7.140	PG	ASSISI		No	10/07/1975	TRASFERIMENTO A TITOLO GRATUITO	Valore catastale	3.714,75	3.714,75	AGENZIA FORESTALE REGIONALE	
28869	TERRENI AGRICOLI	1.2.2.02.13.01.001	Indisponibile	82	47	3.040	PG	ASSISI		No	10/07/1975	TRASFERIMENTO A TITOLO GRATUITO	Valore catastale	255,13	255,13	AGENZIA FORESTALE REGIONALE	
28870	TERRENI AGRICOLI	1.2.2.02.13.01.001	Indisponibile	82	51	15.220	PG	ASSISI		No	10/07/1975	TRASFERIMENTO A TITOLO GRATUITO	Valore catastale	1.022,13	1.022,13	AGENZIA FORESTALE REGIONALE	
28871	TERRENI AGRICOLI	1.2.2.02.13.01.001	Indisponibile	82	52	390	PG	ASSISI		No	10/07/1975	TRASFERIMENTO A TITOLO GRATUITO	Valore catastale	203,13	203,13	AGENZIA FORESTALE REGIONALE	
28872	ALTRI TERRENI NAC	1.2.2.02.13.99.999	Indisponibile	82	53	770	PG	ASSISI		No	10/07/1975	TRASFERIMENTO A TITOLO GRATUITO	Valore catastale	368,33	368,33	AGENZIA FORESTALE REGIONALE	Il valore è stato determinato applicando il valore del R.D. delle particelle limitrofe aventi la stessa coltura: SEMINATIVO
28873	ALTRI TERRENI NAC	1.2.2.02.13.99.999	Indisponibile	82	54	790	PG	ASSISI		No	10/07/1975	TRASFERIMENTO A TITOLO GRATUITO	Valore catastale	377,9	377,9	AGENZIA FORESTALE REGIONALE	Il valore è stato determinato applicando il valore del R.D. delle particelle limitrofe aventi la stessa coltura: SEMINATIVO
28874	TERRENI AGRICOLI	1.2.2.02.13.01.001	Indisponibile	82	55	2.490	PG	ASSISI		No	10/07/1975	TRASFERIMENTO A TITOLO GRATUITO	Valore catastale	188,50	188,50	AGENZIA FORESTALE REGIONALE	
28875	TERRENI AGRICOLI	1.2.2.02.13.01.001	Indisponibile	82	62	27.700	PG	ASSISI		No	10/07/1975	TRASFERIMENTO A TITOLO GRATUITO	Valore catastale	1.859,00	1.859,00	AGENZIA FORESTALE REGIONALE	
28876	TERRENI AGRICOLI	1.2.2.02.13.01.001	Indisponibile	82	63	66.920	PG	ASSISI		No	10/07/1975	TRASFERIMENTO A TITOLO GRATUITO	Valore catastale	23.588,50	23.588,50	AGENZIA FORESTALE REGIONALE	
28877	TERRENI AGRICOLI	1.2.2.02.13.01.001	Indisponibile	83	1	241.290	PG	ASSISI		No	10/07/1975	TRASFERIMENTO A TITOLO GRATUITO	Valore catastale	16.199,63	16.199,63	AGENZIA FORESTALE REGIONALE	

PATRIMONIO IMMOBILIARE REGIONE UMBRIA
Prospetto Terreni al 31/12/2019

Sviluppumbria S.p.A.

Numero Identificativo (da sistema informativo)	Classificazione secondo il piano dei conti dello Stato Patrimoniale in base al D.lgs.118/2011 (Descrizione)	Classificazione secondo il piano dei conti dello Stato Patrimoniale in base al D.lgs.118/2011 (Codice)	Classificazione ai sensi del codice civile (demaniale,disponibile, indisponibile)	Foglio	Particella	Superficie mq	Provincia	Comune	Località	Bene soggetto ad ammortamento	Data di acquisizione	Modalità di acquisizione	Criterio di valutazione secondo i principi del D.lgs 118/2011	Valore dell'immobile secondo i principi del D.lgs 118/2011 al 31/12/2019 (euro)	Valore dell'immobile secondo i principi del D.lgs 118/2011 al 31/12/2018 (euro)	Ente Gestore	Note
28878	TERRENI AGRICOLI	1.2.2.02.13.01.001	Indisponibile	83	3	33.620	PG	ASSISI		No	10/07/1975	TRASFERIMENTO A TITOLO GRATUITO	Valore catastale	3.103,75	3.103,75	AGENZIA FORESTALE REGIONALE	
28880	TERRENI AGRICOLI	1.2.2.02.13.01.001	Indisponibile	83	6	6.880	PG	ASSISI		No	10/07/1975	TRASFERIMENTO A TITOLO GRATUITO	Valore catastale	1.100,13	1.100,13	AGENZIA FORESTALE REGIONALE	
28881	TERRENI AGRICOLI	1.2.2.02.13.01.001	Indisponibile	83	7	9.100	PG	ASSISI		No	10/07/1975	TRASFERIMENTO A TITOLO GRATUITO	Valore catastale	1.222,00	1.222,00	AGENZIA FORESTALE REGIONALE	
28882	TERRENI AGRICOLI	1.2.2.02.13.01.001	Indisponibile	83	8	590	PG	ASSISI		No	10/07/1975	TRASFERIMENTO A TITOLO GRATUITO	Valore catastale	165,75	165,75	AGENZIA FORESTALE REGIONALE	
28883	TERRENI AGRICOLI	1.2.2.02.13.01.001	Indisponibile	83	9	20.180	PG	ASSISI		No	10/07/1975	TRASFERIMENTO A TITOLO GRATUITO	Valore catastale	1.355,25	1.355,25	AGENZIA FORESTALE REGIONALE	
28884	TERRENI AGRICOLI	1.2.2.02.13.01.001	Indisponibile	83	10	5.360	PG	ASSISI		No	10/07/1975	TRASFERIMENTO A TITOLO GRATUITO	Valore catastale	1.889,88	1.889,88	AGENZIA FORESTALE REGIONALE	
28885	TERRENI AGRICOLI	1.2.2.02.13.01.001	Indisponibile	83	11	5.670	PG	ASSISI		No	10/07/1975	TRASFERIMENTO A TITOLO GRATUITO	Valore catastale	1.998,75	1.998,75	AGENZIA FORESTALE REGIONALE	
28886	TERRENI AGRICOLI	1.2.2.02.13.01.001	Indisponibile	83	12	2.320	PG	ASSISI		No	10/07/1975	TRASFERIMENTO A TITOLO GRATUITO	Valore catastale	274,63	274,63	AGENZIA FORESTALE REGIONALE	
28887	TERRENI AGRICOLI	1.2.2.02.13.01.001	Indisponibile	83	13	460	PG	ASSISI		No	10/07/1975	TRASFERIMENTO A TITOLO GRATUITO	Valore catastale	34,13	34,13	AGENZIA FORESTALE REGIONALE	
28888	TERRENI AGRICOLI	1.2.2.02.13.01.001	Indisponibile	83	14	92	PG	ASSISI		No	10/07/1975	TRASFERIMENTO A TITOLO GRATUITO	Valore catastale	6,50	6,50	AGENZIA FORESTALE REGIONALE	
28889	TERRENI AGRICOLI	1.2.2.02.13.01.001	Indisponibile	83	15	4.850	PG	ASSISI		No	10/07/1975	TRASFERIMENTO A TITOLO GRATUITO	Valore catastale	773,50	773,50	AGENZIA FORESTALE REGIONALE	
28890	TERRENI AGRICOLI	1.2.2.02.13.01.001	Indisponibile	83	16	54.050	PG	ASSISI		No	10/07/1975	TRASFERIMENTO A TITOLO GRATUITO	Valore catastale	7.257,25	7.257,25	AGENZIA FORESTALE REGIONALE	
28891	TERRENI AGRICOLI	1.2.2.02.13.01.001	Indisponibile	83	17	8.300	PG	ASSISI		No	10/07/1975	TRASFERIMENTO A TITOLO GRATUITO	Valore catastale	1.114,75	1.114,75	AGENZIA FORESTALE REGIONALE	
28892	TERRENI AGRICOLI	1.2.2.02.13.01.001	Indisponibile	83	18	2.140	PG	ASSISI		No	10/07/1975	TRASFERIMENTO A TITOLO GRATUITO	Valore catastale	341,25	341,25	AGENZIA FORESTALE REGIONALE	
28893	TERRENI AGRICOLI	1.2.2.02.13.01.001	Indisponibile	83	19	560	PG	ASSISI		No	10/07/1975	TRASFERIMENTO A TITOLO GRATUITO	Valore catastale	37,38	37,38	AGENZIA FORESTALE REGIONALE	
28894	TERRENI AGRICOLI	1.2.2.02.13.01.001	Indisponibile	83	20	52.880	PG	ASSISI		No	10/07/1975	TRASFERIMENTO A TITOLO GRATUITO	Valore catastale	3.550,63	3.550,63	AGENZIA FORESTALE REGIONALE	
28895	TERRENI AGRICOLI	1.2.2.02.13.01.001	Indisponibile	83	21	24.030	PG	ASSISI		No	10/07/1975	TRASFERIMENTO A TITOLO GRATUITO	Valore catastale	1.613,63	1.613,63	AGENZIA FORESTALE REGIONALE	
28896	TERRENI AGRICOLI	1.2.2.02.13.01.001	Indisponibile	83	22	1.230	PG	ASSISI		No	10/07/1975	TRASFERIMENTO A TITOLO GRATUITO	Valore catastale	433,88	433,88	AGENZIA FORESTALE REGIONALE	
28897	TERRENI AGRICOLI	1.2.2.02.13.01.001	Indisponibile	83	23	11.750	PG	ASSISI		No	10/07/1975	TRASFERIMENTO A TITOLO GRATUITO	Valore catastale	4.142,13	4.142,13	AGENZIA FORESTALE REGIONALE	
28898	TERRENI AGRICOLI	1.2.2.02.13.01.001	Indisponibile	83	24	270	PG	ASSISI		No	10/07/1975	TRASFERIMENTO A TITOLO GRATUITO	Valore catastale	17,88	17,88	AGENZIA FORESTALE REGIONALE	

PATRIMONIO IMMOBILIARE REGIONE UMBRIA
Prospetto Terreni al 31/12/2019

Sviluppumbria S.p.A.

Numero Identificativo (da sistema informativo)	Classificazione secondo il piano dei conti dello Stato Patrimoniale in base al D.lgs.118/2011 (Descrizione)	Classificazione secondo il piano dei conti dello Stato Patrimoniale in base al D.lgs.118/2011 (Codice)	Classificazione ai sensi del codice civile (demaniale,disponibile, indisponibile)	Foglio	Particella	Superficie mq	Provincia	Comune	Località	Bene soggetto ad ammortamento	Data di acquisizione	Modalità di acquisizione	Criterio di valutazione secondo i principi del D.lgs 118/2011	Valore dell'immobile secondo i principi del D.lgs 118/2011 al 31/12/2019 (euro)	Valore dell'immobile secondo i principi del D.lgs 118/2011 al 31/12/2018 (euro)	Ente Gestore	Note
28899	TERRENI AGRICOLI	1.2.2.02.13.01.001	Indisponibile	83	25	5.020	PG	ASSISI		No	10/07/1975	TRASFERIMENTO A TITOLO GRATUITO	Valore catastale	1.769,63	1.769,63	AGENZIA FORESTALE REGIONALE	
28900	TERRENI AGRICOLI	1.2.2.02.13.01.001	Indisponibile	83	26	235.820	PG	ASSISI		No	10/07/1975	TRASFERIMENTO A TITOLO GRATUITO	Valore catastale	15.832,38	15.832,38	AGENZIA FORESTALE REGIONALE	
28901	TERRENI AGRICOLI	1.2.2.02.13.01.001	Indisponibile	83	27	86.940	PG	ASSISI		No	10/07/1975	TRASFERIMENTO A TITOLO GRATUITO	Valore catastale	5.837,00	5.837,00	AGENZIA FORESTALE REGIONALE	
28902	TERRENI AGRICOLI	1.2.2.02.13.01.001	Indisponibile	84	1	24.170	PG	ASSISI		No	10/07/1975	TRASFERIMENTO A TITOLO GRATUITO	Valore catastale	8.519,88	8.519,88	AGENZIA FORESTALE REGIONALE	
28903	TERRENI AGRICOLI	1.2.2.02.13.01.001	Indisponibile	84	5	17.400	PG	ASSISI		No	10/07/1975	TRASFERIMENTO A TITOLO GRATUITO	Valore catastale	1.168,38	1.168,38	AGENZIA FORESTALE REGIONALE	
28904	TERRENI AGRICOLI	1.2.2.02.13.01.001	Indisponibile	84	6	53.920	PG	ASSISI		No	10/07/1975	TRASFERIMENTO A TITOLO GRATUITO	Valore catastale	7.592,00	7.592,00	AGENZIA FORESTALE REGIONALE	
28905	TERRENI AGRICOLI	1.2.2.02.13.01.001	Indisponibile	84	7	61.720	PG	ASSISI		No	10/07/1975	TRASFERIMENTO A TITOLO GRATUITO	Valore catastale	4.143,75	4.143,75	AGENZIA FORESTALE REGIONALE	
28906	TERRENI AGRICOLI	1.2.2.02.13.01.001	Indisponibile	84	8	120	PG	ASSISI		No	10/07/1975	TRASFERIMENTO A TITOLO GRATUITO	Valore catastale	56,88	56,88	AGENZIA FORESTALE REGIONALE	
28907	TERRENI AGRICOLI	1.2.2.02.13.01.001	Indisponibile	84	9	5.440	PG	ASSISI		No	10/07/1975	TRASFERIMENTO A TITOLO GRATUITO	Valore catastale	2.601,63	2.601,63	AGENZIA FORESTALE REGIONALE	
28908	TERRENI AGRICOLI	1.2.2.02.13.01.001	Indisponibile	84	12	1.630	PG	ASSISI		No	10/07/1975	TRASFERIMENTO A TITOLO GRATUITO	Valore catastale	268,13	268,13	AGENZIA FORESTALE REGIONALE	
28909	TERRENI AGRICOLI	1.2.2.02.13.01.001	Indisponibile	84	13	5.770	PG	ASSISI		No	10/07/1975	TRASFERIMENTO A TITOLO GRATUITO	Valore catastale	2.426,13	2.426,13	AGENZIA FORESTALE REGIONALE	
28910	TERRENI AGRICOLI	1.2.2.02.13.01.001	Indisponibile	84	18	470	PG	ASSISI		No	10/07/1975	TRASFERIMENTO A TITOLO GRATUITO	Valore catastale	165,75	165,75	AGENZIA FORESTALE REGIONALE	
28911	TERRENI AGRICOLI	1.2.2.02.13.01.001	Indisponibile	84	19	1.210	PG	ASSISI		No	10/07/1975	TRASFERIMENTO A TITOLO GRATUITO	Valore catastale	141,38	141,38	AGENZIA FORESTALE REGIONALE	
28912	TERRENI AGRICOLI	1.2.2.02.13.01.001	Indisponibile	84	20	37.880	PG	ASSISI		No	10/07/1975	TRASFERIMENTO A TITOLO GRATUITO	Valore catastale	7.873,13	7.873,13	AGENZIA FORESTALE REGIONALE	
28913	TERRENI AGRICOLI	1.2.2.02.13.01.001	Indisponibile	84	21	5.320	PG	ASSISI		No	10/07/1975	TRASFERIMENTO A TITOLO GRATUITO	Valore catastale	2.496,00	2.496,00	AGENZIA FORESTALE REGIONALE	
28914	ALTRI TERRENI NAC	1.2.2.02.13.99.999	Indisponibile	84	22	94	PG	ASSISI		No	10/07/1975	TRASFERIMENTO A TITOLO GRATUITO	Valore catastale	8,13	8,13	AGENZIA FORESTALE REGIONALE	
28915	TERRENI AGRICOLI	1.2.2.02.13.01.001	Indisponibile	84	23	12.430	PG	ASSISI		No	10/07/1975	TRASFERIMENTO A TITOLO GRATUITO	Valore catastale	2.890,88	2.890,88	AGENZIA FORESTALE REGIONALE	
28916	TERRENI AGRICOLI	1.2.2.02.13.01.001	Indisponibile	84	24	5.660	PG	ASSISI		No	10/07/1975	TRASFERIMENTO A TITOLO GRATUITO	Valore catastale	427,38	427,38	AGENZIA FORESTALE REGIONALE	
28917	TERRENI AGRICOLI	1.2.2.02.13.01.001	Indisponibile	84	40	1.190	PG	ASSISI		No	10/07/1975	TRASFERIMENTO A TITOLO GRATUITO	Valore catastale	89,38	89,38	AGENZIA FORESTALE REGIONALE	
28918	TERRENI AGRICOLI	1.2.2.02.13.01.001	Indisponibile	84	41	41.710	PG	ASSISI		No	10/07/1975	TRASFERIMENTO A TITOLO GRATUITO	Valore catastale	14.701,38	14.701,38	AGENZIA FORESTALE REGIONALE	

PATRIMONIO IMMOBILIARE REGIONE UMBRIA
Prospetto Terreni al 31/12/2019

Sviluppumbria S.p.A.

Numero Identificativo (da sistema informativo)	Classificazione secondo il piano dei conti dello Stato Patrimoniale in base al D.lgs.118/2011 (Descrizione)	Classificazione secondo il piano dei conti dello Stato Patrimoniale in base al D.lgs.118/2011 (Codice)	Classificazione ai sensi del codice civile (demaniale,disponibile, indisponibile)	Foglio	Particella	Superficie mq	Provincia	Comune	Località	Bene soggetto ad ammortamento	Data di acquisizione	Modalità di acquisizione	Criterio di valutazione secondo i principi del D.lgs 118/2011	Valore dell'immobile secondo i principi del D.lgs 118/2011 al 31/12/2019 (euro)	Valore dell'immobile secondo i principi del D.lgs 118/2011 al 31/12/2018 (euro)	Ente Gestore	Note
28919	TERRENI AGRICOLI	1.2.2.02.13.01.001	Indisponibile	84	42	30.910	PG	ASSISI		No	10/07/1975	TRASFERIMENTO A TITOLO GRATUITO	Valore catastale	13.489,13	13.489,13	AGENZIA FORESTALE REGIONALE	
28920	TERRENI AGRICOLI	1.2.2.02.13.01.001	Indisponibile	84	43	100	PG	ASSISI		No	10/07/1975	TRASFERIMENTO A TITOLO GRATUITO	Valore catastale	9,75	9,75	AGENZIA FORESTALE REGIONALE	
28921	TERRENI AGRICOLI	1.2.2.02.13.01.001	Indisponibile	84	47	270	PG	ASSISI		No	10/07/1975	TRASFERIMENTO A TITOLO GRATUITO	Valore catastale	17,88	17,88	AGENZIA FORESTALE REGIONALE	
28922	TERRENI AGRICOLI	1.2.2.02.13.01.001	Indisponibile	84	49	20.560	PG	ASSISI		No	10/07/1975	TRASFERIMENTO A TITOLO GRATUITO	Valore catastale	4.314,38	4.314,38	AGENZIA FORESTALE REGIONALE	
28923	TERRENI AGRICOLI	1.2.2.02.13.01.001	Indisponibile	84	50	5.640	PG	ASSISI		No	10/07/1975	TRASFERIMENTO A TITOLO GRATUITO	Valore catastale	425,75	425,75	AGENZIA FORESTALE REGIONALE	
28924	TERRENI AGRICOLI	1.2.2.02.13.01.001	Indisponibile	84	51	22.520	PG	ASSISI		No	10/07/1975	TRASFERIMENTO A TITOLO GRATUITO	Valore catastale	2.078,38	2.078,38	AGENZIA FORESTALE REGIONALE	
28925	TERRENI AGRICOLI	1.2.2.02.13.01.001	Indisponibile	84	53	18.060	PG	ASSISI		No	10/07/1975	TRASFERIMENTO A TITOLO GRATUITO	Valore catastale	1.212,25	1.212,25	AGENZIA FORESTALE REGIONALE	
28926	TERRENI AGRICOLI	1.2.2.02.13.01.001	Indisponibile	84	54	87.880	PG	ASSISI		No	10/07/1975	TRASFERIMENTO A TITOLO GRATUITO	Valore catastale	6.495,13	6.495,13	AGENZIA FORESTALE REGIONALE	
28927	TERRENI AGRICOLI	1.2.2.02.13.01.001	Indisponibile	84	55	28.670	PG	ASSISI		No	10/07/1975	TRASFERIMENTO A TITOLO GRATUITO	Valore catastale	1.925,63	1.925,63	AGENZIA FORESTALE REGIONALE	
28928	TERRENI AGRICOLI	1.2.2.02.13.01.001	Indisponibile	84	56	570	PG	ASSISI		No	10/07/1975	TRASFERIMENTO A TITOLO GRATUITO	Valore catastale	66,63	66,63	AGENZIA FORESTALE REGIONALE	
28929	TERRENI AGRICOLI	1.2.2.02.13.01.001	Indisponibile	84	57	78.270	PG	ASSISI		No	10/07/1975	TRASFERIMENTO A TITOLO GRATUITO	Valore catastale	10.510,50	10.510,50	AGENZIA FORESTALE REGIONALE	
28930	TERRENI AGRICOLI	1.2.2.02.13.01.001	Indisponibile	84	58	5.530	PG	ASSISI		No	10/07/1975	TRASFERIMENTO A TITOLO GRATUITO	Valore catastale	425,75	425,75	AGENZIA FORESTALE REGIONALE	
28931	TERRENI AGRICOLI	1.2.2.02.13.01.001	Indisponibile	84	59	310	PG	ASSISI		No	10/07/1975	TRASFERIMENTO A TITOLO GRATUITO	Valore catastale	108,88	108,88	AGENZIA FORESTALE REGIONALE	
28932	TERRENI AGRICOLI	1.2.2.02.13.01.001	Indisponibile	84	60	2.600	PG	ASSISI		No	10/07/1975	TRASFERIMENTO A TITOLO GRATUITO	Valore catastale	240,50	240,50	AGENZIA FORESTALE REGIONALE	
28933	TERRENI AGRICOLI	1.2.2.02.13.01.001	Indisponibile	84	61	40.540	PG	ASSISI		No	10/07/1975	TRASFERIMENTO A TITOLO GRATUITO	Valore catastale	2.721,88	2.721,88	AGENZIA FORESTALE REGIONALE	
28934	TERRENI AGRICOLI	1.2.2.02.13.01.001	Indisponibile	84	62	1.750	PG	ASSISI		No	10/07/1975	TRASFERIMENTO A TITOLO GRATUITO	Valore catastale	160,88	160,88	AGENZIA FORESTALE REGIONALE	
28935	TERRENI AGRICOLI	1.2.2.02.13.01.001	Indisponibile	84	63	1.340	PG	ASSISI		No	10/07/1975	TRASFERIMENTO A TITOLO GRATUITO	Valore catastale	157,63	157,63	AGENZIA FORESTALE REGIONALE	
28936	TERRENI AGRICOLI	1.2.2.02.13.01.001	Indisponibile	84	64	6.280	PG	ASSISI		No	10/07/1975	TRASFERIMENTO A TITOLO GRATUITO	Valore catastale	420,88	420,88	AGENZIA FORESTALE REGIONALE	
28937	ALTRI TERRENI NAC	1.2.2.02.13.99.999	Indisponibile	84	66	1410	PG	ASSISI		No	10/07/1975	TRASFERIMENTO A TITOLO GRATUITO	Valore catastale	130,17	130,17	AGENZIA FORESTALE REGIONALE	Il valore è stato determinato applicando il valore del R.D. delle particelle limitrofe aventi la stessa coltura: SEMINATIVO
28938	TERRENI AGRICOLI	1.2.2.02.13.01.001	Indisponibile	84	68	17.230	PG	ASSISI		No	10/07/1975	TRASFERIMENTO A TITOLO GRATUITO	Valore catastale	2.314,00	2.314,00	AGENZIA FORESTALE REGIONALE	

PATRIMONIO IMMOBILIARE REGIONE UMBRIA
Prospetto Terreni al 31/12/2019

Sviluppumbria S.p.A.

Numero Identificativo (da sistema informativo)	Classificazione secondo il piano dei conti dello Stato Patrimoniale in base al D.lgs.118/2011 (Descrizione)	Classificazione secondo il piano dei conti dello Stato Patrimoniale in base al D.lgs.118/2011 (Codice)	Classificazione ai sensi del codice civile (demaniale,disponibile, indisponibile)	Foglio	Particella	Superficie mq	Provincia	Comune	Località	Bene soggetto ad ammortamento	Data di acquisizione	Modalità di acquisizione	Criterio di valutazione secondo i principi del D.lgs 118/2011	Valore dell'immobile secondo i principi del D.lgs 118/2011 al 31/12/2019 (euro)	Valore dell'immobile secondo i principi del D.lgs 118/2011 al 31/12/2018 (euro)	Ente Gestore	Note
28939	TERRENI AGRICOLI	1.2.2.02.13.01.001	Indisponibile	84	69	470	PG	ASSISI		No	10/07/1975	TRASFERIMENTO A TITOLO GRATUITO	Valore catastale	74,75	74,75	AGENZIA FORESTALE REGIONALE	
28940	TERRENI AGRICOLI	1.2.2.02.13.01.001	Indisponibile	84	71	38	PG	ASSISI		No	10/07/1975	TRASFERIMENTO A TITOLO GRATUITO	Valore catastale	4,88	4,88	AGENZIA FORESTALE REGIONALE	
28941	TERRENI AGRICOLI	1.2.2.02.13.01.001	Indisponibile	84	72	11	PG	ASSISI		No	10/07/1975	TRASFERIMENTO A TITOLO GRATUITO	Valore catastale	3,25	3,25	AGENZIA FORESTALE REGIONALE	
28942	TERRENI AGRICOLI	1.2.2.02.13.01.001	Indisponibile	84	73	780	PG	ASSISI		No	10/07/1975	TRASFERIMENTO A TITOLO GRATUITO	Valore catastale	91,00	91,00	AGENZIA FORESTALE REGIONALE	
28943	TERRENI AGRICOLI	1.2.2.02.13.01.001	Indisponibile	93	1	3.020	PG	ASSISI		No	28/05/1980	TRASFERIMENTO A TITOLO GRATUITO	Valore catastale	26,00	26,00	AGENZIA FORESTALE REGIONALE	
28944	TERRENI AGRICOLI	1.2.2.02.13.01.001	Indisponibile	93	3	23.630	PG	ASSISI		No	28/05/1980	TRASFERIMENTO A TITOLO GRATUITO	Valore catastale	1.784,25	1.784,25	AGENZIA FORESTALE REGIONALE	
28945	TERRENI AGRICOLI	1.2.2.02.13.01.001	Indisponibile	93	48	120	PG	ASSISI		No	28/05/1980	TRASFERIMENTO A TITOLO GRATUITO	Valore catastale	9,75	9,75	AGENZIA FORESTALE REGIONALE	
28946	TERRENI AGRICOLI	1.2.2.02.13.01.001	Indisponibile	93	4	7.220	PG	ASSISI		No	28/05/1980	TRASFERIMENTO A TITOLO GRATUITO	Valore catastale	546,00	546,00	AGENZIA FORESTALE REGIONALE	
28947	TERRENI AGRICOLI	1.2.2.02.13.01.001	Indisponibile	93	5	2.980	PG	ASSISI		No	28/05/1980	TRASFERIMENTO A TITOLO GRATUITO	Valore catastale	199,88	199,88	AGENZIA FORESTALE REGIONALE	
28948	TERRENI AGRICOLI	1.2.2.02.13.01.001	Indisponibile	93	6	74.590	PG	ASSISI		No	28/05/1980	TRASFERIMENTO A TITOLO GRATUITO	Valore catastale	10.016,50	10.016,50	AGENZIA FORESTALE REGIONALE	
28949	TERRENI AGRICOLI	1.2.2.02.13.01.001	Indisponibile	93	7	17.640	PG	ASSISI		No	28/05/1980	TRASFERIMENTO A TITOLO GRATUITO	Valore catastale	2.369,25	2.369,25	AGENZIA FORESTALE REGIONALE	
28950	TERRENI AGRICOLI	1.2.2.02.13.01.001	Indisponibile	93	8	7.205	PG	ASSISI		No	28/05/1980	TRASFERIMENTO A TITOLO GRATUITO	Valore catastale	604,50	604,50	AGENZIA FORESTALE REGIONALE	
28951	TERRENI AGRICOLI	1.2.2.02.13.01.001	Indisponibile	93	9	69.950	PG	ASSISI		No	28/05/1980	TRASFERIMENTO A TITOLO GRATUITO	Valore catastale	9.392,50	9.392,50	AGENZIA FORESTALE REGIONALE	
28952	TERRENI AGRICOLI	1.2.2.02.13.01.001	Indisponibile	93	10	6.830	PG	ASSISI		No	28/05/1980	TRASFERIMENTO A TITOLO GRATUITO	Valore catastale	573,63	573,63	AGENZIA FORESTALE REGIONALE	
28953	TERRENI AGRICOLI	1.2.2.02.13.01.001	Indisponibile	93	14	135.900	PG	ASSISI		No	28/05/1980	TRASFERIMENTO A TITOLO GRATUITO	Valore catastale	17.108,00	17.108,00	AGENZIA FORESTALE REGIONALE	
28954	TERRENI AGRICOLI	1.2.2.02.13.01.001	Indisponibile	93	15	509.390	PG	ASSISI		No	10/07/1975	TRASFERIMENTO A TITOLO GRATUITO	Valore catastale	42.750,50	42.750,50	AGENZIA FORESTALE REGIONALE	
28955	TERRENI AGRICOLI	1.2.2.02.13.01.001	Indisponibile	93	41	55	PG	ASSISI		No	10/07/1975	TRASFERIMENTO A TITOLO GRATUITO	Valore catastale	4,88	4,88	AGENZIA FORESTALE REGIONALE	
28956	TERRENI AGRICOLI	1.2.2.02.13.01.001	Indisponibile	93	42	20	PG	ASSISI		No	10/07/1975	TRASFERIMENTO A TITOLO GRATUITO	Valore catastale	1,63	1,63	AGENZIA FORESTALE REGIONALE	
28957	TERRENI AGRICOLI	1.2.2.02.13.01.001	Indisponibile	93	20	31.600	PG	ASSISI		No	28/05/1980	TRASFERIMENTO A TITOLO GRATUITO	Valore catastale	2.652,00	2.652,00	AGENZIA FORESTALE REGIONALE	
28958	TERRENI AGRICOLI	1.2.2.02.13.01.001	Indisponibile	93	22	72.210	PG	ASSISI		No	28/05/1980	TRASFERIMENTO A TITOLO GRATUITO	Valore catastale	6.059,63	6.059,63	AGENZIA FORESTALE REGIONALE	

PATRIMONIO IMMOBILIARE REGIONE UMBRIA
Prospetto Terreni al 31/12/2019

Sviluppumbria S.p.A.

Numero Identificativo (da sistema informativo)	Classificazione secondo il piano dei conti dello Stato Patrimoniale in base al D.lgs.118/2011 (Descrizione)	Classificazione secondo il piano dei conti dello Stato Patrimoniale in base al D.lgs.118/2011 (Codice)	Classificazione ai sensi del codice civile (demaniale,disponibile, indisponibile)	Foglio	Particella	Superficie mq	Provincia	Comune	Località	Bene soggetto ad ammortamento	Data di acquisizione	Modalità di acquisizione	Criterio di valutazione secondo i principi del D.lgs 118/2011	Valore dell'immobile secondo i principi del D.lgs 118/2011 al 31/12/2019 (euro)	Valore dell'immobile secondo i principi del D.lgs 118/2011 al 31/12/2018 (euro)	Ente Gestore	Note
28959	TERRENI AGRICOLI	1.2.2.02.13.01.001	Indisponibile	93	23	670	PG	ASSISI		No	28/05/1980	TRASFERIMENTO A TITOLO GRATUITO	Valore catastale	84,50	84,50	AGENZIA FORESTALE REGIONALE	
28960	TERRENI AGRICOLI	1.2.2.02.13.01.001	Indisponibile	93	26	240	PG	ASSISI		No	28/05/1980	TRASFERIMENTO A TITOLO GRATUITO	Valore catastale	30,88	30,88	AGENZIA FORESTALE REGIONALE	
28961	TERRENI AGRICOLI	1.2.2.02.13.01.001	Indisponibile	93	28	200	PG	ASSISI		No	28/05/1980	TRASFERIMENTO A TITOLO GRATUITO	Valore catastale	24,38	24,38	AGENZIA FORESTALE REGIONALE	
28962	TERRENI AGRICOLI	1.2.2.02.13.01.001	Indisponibile	96	71	6.265	PG	ASSISI		No	10/07/1975	TRASFERIMENTO A TITOLO GRATUITO	Valore catastale	3.259,75	3.259,75	AGENZIA FORESTALE REGIONALE	
28963	TERRENI AGRICOLI	1.2.2.02.13.01.001	Indisponibile	97	241	340	PG	ASSISI		No	10/07/1975	TRASFERIMENTO A TITOLO GRATUITO	Valore catastale	22,75	22,75	AGENZIA FORESTALE REGIONALE	
28964	TERRENI AGRICOLI	1.2.2.02.13.01.001	Indisponibile	98	3	19.250	PG	ASSISI		No	10/07/1975	TRASFERIMENTO A TITOLO GRATUITO	Valore catastale	6.786,00	6.786,00	AGENZIA FORESTALE REGIONALE	
28965	TERRENI AGRICOLI	1.2.2.02.13.01.001	Indisponibile	98	4	23.270	PG	ASSISI		No	10/07/1975	TRASFERIMENTO A TITOLO GRATUITO	Valore catastale	1.561,63	1.561,63	AGENZIA FORESTALE REGIONALE	
28966	TERRENI AGRICOLI	1.2.2.02.13.01.001	Indisponibile	107	20	42.280	PG	ASSISI		No	10/07/1975	TRASFERIMENTO A TITOLO GRATUITO	Valore catastale	2.838,88	2.838,88	AGENZIA FORESTALE REGIONALE	
28967	TERRENI AGRICOLI	1.2.2.02.13.01.001	Indisponibile	108	2	58.520	PG	ASSISI		No	28/05/1980	TRASFERIMENTO A TITOLO GRATUITO	Valore catastale	4.420,00	4.420,00	AGENZIA FORESTALE REGIONALE	
28968	TERRENI AGRICOLI	1.2.2.02.13.01.001	Indisponibile	108	3	11.470	PG	ASSISI		No	28/05/1980	TRASFERIMENTO A TITOLO GRATUITO	Valore catastale	866,13	866,13	AGENZIA FORESTALE REGIONALE	
28969	TERRENI AGRICOLI	1.2.2.02.13.01.001	Indisponibile	108	4	3.830	PG	ASSISI		No	28/05/1980	TRASFERIMENTO A TITOLO GRATUITO	Valore catastale	256,75	256,75	AGENZIA FORESTALE REGIONALE	
28970	TERRENI AGRICOLI	1.2.2.02.13.01.001	Indisponibile	108	5	1.530	PG	ASSISI		No	28/05/1980	TRASFERIMENTO A TITOLO GRATUITO	Valore catastale	180,38	180,38	AGENZIA FORESTALE REGIONALE	
28971	TERRENI AGRICOLI	1.2.2.02.13.01.001	Indisponibile	108	7	31.910	PG	ASSISI		No	28/05/1980	TRASFERIMENTO A TITOLO GRATUITO	Valore catastale	2.141,75	2.141,75	AGENZIA FORESTALE REGIONALE	
28972	TERRENI AGRICOLI	1.2.2.02.13.01.001	Indisponibile	108	8	4.020	PG	ASSISI		No	28/05/1980	TRASFERIMENTO A TITOLO GRATUITO	Valore catastale	303,88	303,88	AGENZIA FORESTALE REGIONALE	
28973	TERRENI AGRICOLI	1.2.2.02.13.01.001	Indisponibile	108	9	2.650	PG	ASSISI		No	28/05/1980	TRASFERIMENTO A TITOLO GRATUITO	Valore catastale	1.267,50	1.267,50	AGENZIA FORESTALE REGIONALE	
28974	TERRENI AGRICOLI	1.2.2.02.13.01.001	Indisponibile	108	13	11.970	PG	ASSISI		No	28/05/1980	TRASFERIMENTO A TITOLO GRATUITO	Valore catastale	5.726,50	5.726,50	AGENZIA FORESTALE REGIONALE	
28975	TERRENI AGRICOLI	1.2.2.02.13.01.001	Indisponibile	108	14	29.260	PG	ASSISI		No	28/05/1980	TRASFERIMENTO A TITOLO GRATUITO	Valore catastale	15.224,63	15.224,63	AGENZIA FORESTALE REGIONALE	
28976	TERRENI AGRICOLI	1.2.2.02.13.01.001	Indisponibile	108	15	9.780	PG	ASSISI		No	28/05/1980	TRASFERIMENTO A TITOLO GRATUITO	Valore catastale	5.089,50	5.089,50	AGENZIA FORESTALE REGIONALE	
28977	TERRENI AGRICOLI	1.2.2.02.13.01.001	Indisponibile	108	19	67.790	PG	ASSISI		No	28/05/1980	TRASFERIMENTO A TITOLO GRATUITO	Valore catastale	21.050,25	21.050,25	AGENZIA FORESTALE REGIONALE	
28978	TERRENI AGRICOLI	1.2.2.02.13.01.001	Indisponibile	108	21	561.820	PG	ASSISI		No	10/07/1975	TRASFERIMENTO A TITOLO GRATUITO	Valore catastale	42.435,25	42.435,25	AGENZIA FORESTALE REGIONALE	

PATRIMONIO IMMOBILIARE REGIONE UMBRIA
Prospetto Terreni al 31/12/2019

Sviluppumbria S.p.A.

Numero Identificativo (da sistema informativo)	Classificazione secondo il piano dei conti dello Stato Patrimoniale in base al D.lgs.118/2011 (Descrizione)	Classificazione secondo il piano dei conti dello Stato Patrimoniale in base al D.lgs.118/2011 (Codice)	Classificazione ai sensi del codice civile (demaniale,disponibile, indisponibile)	Foglio	Particella	Superficie mq	Provincia	Comune	Località	Bene soggetto ad ammortamento	Data di acquisizione	Modalità di acquisizione	Criterio di valutazione secondo i principi del D.lgs 118/2011	Valore dell'immobile secondo i principi del D.lgs 118/2011 al 31/12/2019 (euro)	Valore dell'immobile secondo i principi del D.lgs 118/2011 al 31/12/2018 (euro)	Ente Gestore	Note
28979	TERRENI AGRICOLI	1.2.2.02.13.01.001	Indisponibile	108	28	2.700	PG	ASSISI		No	28/05/1980	TRASFERIMENTO A TITOLO GRATUITO	Valore catastale	203,13	203,13	AGENZIA FORESTALE REGIONALE	
28980	ALTRI TERRENI NAC	1.2.2.02.13.99.999	Indisponibile	108	39	100	PG	ASSISI		No	28/05/1980	TRASFERIMENTO A TITOLO GRATUITO	Valore catastale	11,82	11,82	AGENZIA FORESTALE REGIONALE	Il valore è stato determinato applicando il valore del R.D. delle particelle limitrofe aventi la stessa coltura: PASCOLO
28981	TERRENI AGRICOLI	1.2.2.02.13.01.001	Indisponibile	108	41	550	PG	ASSISI		No	10/07/1975	TRASFERIMENTO A TITOLO GRATUITO	Valore catastale	50,38	50,38	AGENZIA FORESTALE REGIONALE	
28982	TERRENI AGRICOLI	1.2.2.02.13.01.001	Indisponibile	108	43	28.950	PG	ASSISI		No	10/07/1975	TRASFERIMENTO A TITOLO GRATUITO	Valore catastale	2.187,25	2.187,25	AGENZIA FORESTALE REGIONALE	
28983	TERRENI AGRICOLI	1.2.2.02.13.01.001	Indisponibile	109	1	44.310	PG	ASSISI		No	10/07/1975	TRASFERIMENTO A TITOLO GRATUITO	Valore catastale	3.718,00	3.718,00	AGENZIA FORESTALE REGIONALE	
28984	TERRENI AGRICOLI	1.2.2.02.13.01.001	Indisponibile	109	2	342.850	PG	ASSISI		No	28/05/1980	TRASFERIMENTO A TITOLO GRATUITO	Valore catastale	28.773,88	28.773,88	AGENZIA FORESTALE REGIONALE	
28985	TERRENI AGRICOLI	1.2.2.02.13.01.001	Indisponibile	109	5	97.160	PG	ASSISI		No	10/07/1975	TRASFERIMENTO A TITOLO GRATUITO	Valore catastale	8.154,25	8.154,25	AGENZIA FORESTALE REGIONALE	
28986	TERRENI AGRICOLI	1.2.2.02.13.01.001	Indisponibile	109	6	54.220	PG	ASSISI		No	10/07/1975	TRASFERIMENTO A TITOLO GRATUITO	Valore catastale	4.550,00	4.550,00	AGENZIA FORESTALE REGIONALE	
28987	TERRENI AGRICOLI	1.2.2.02.13.01.001	Indisponibile	109	7	186.420	PG	ASSISI		No	10/07/1975	TRASFERIMENTO A TITOLO GRATUITO	Valore catastale	15.645,50	15.645,50	AGENZIA FORESTALE REGIONALE	
28988	TERRENI AGRICOLI	1.2.2.02.13.01.001	Indisponibile	109	8	85.340	PG	ASSISI		No	10/07/1975	TRASFERIMENTO A TITOLO GRATUITO	Valore catastale	13.607,75	13.607,75	AGENZIA FORESTALE REGIONALE	
28989	TERRENI AGRICOLI	1.2.2.02.13.01.001	Indisponibile	109	9	16.590	PG	ASSISI		No	10/07/1975	TRASFERIMENTO A TITOLO GRATUITO	Valore catastale	1.392,63	1.392,63	AGENZIA FORESTALE REGIONALE	
28990	TERRENI AGRICOLI	1.2.2.02.13.01.001	Indisponibile	109	101	270.490	PG	ASSISI		No	10/07/1975	TRASFERIMENTO A TITOLO GRATUITO	Valore catastale	22.701,25	22.701,25	AGENZIA FORESTALE REGIONALE	
28991	TERRENI AGRICOLI	1.2.2.02.13.01.001	Indisponibile	110	2	301.080	PG	ASSISI		No	10/07/1975	TRASFERIMENTO A TITOLO GRATUITO	Valore catastale	25.267,13	25.267,13	AGENZIA FORESTALE REGIONALE	
28992	TERRENI AGRICOLI	1.2.2.02.13.01.001	Indisponibile	110	3	108.860	PG	ASSISI		No	10/07/1975	TRASFERIMENTO A TITOLO GRATUITO	Valore catastale	9.135,75	9.135,75	AGENZIA FORESTALE REGIONALE	
28993	TERRENI AGRICOLI	1.2.2.02.13.01.001	Indisponibile	110	4	8.950	PG	ASSISI		No	10/07/1975	TRASFERIMENTO A TITOLO GRATUITO	Valore catastale	750,75	750,75	AGENZIA FORESTALE REGIONALE	
28994	TERRENI AGRICOLI	1.2.2.02.13.01.001	Indisponibile	110	5	2.110	PG	ASSISI		No	10/07/1975	TRASFERIMENTO A TITOLO GRATUITO	Valore catastale	264,88	264,88	AGENZIA FORESTALE REGIONALE	
28995	TERRENI AGRICOLI	1.2.2.02.13.01.001	Indisponibile	110	6	48.690	PG	ASSISI		No	10/07/1975	TRASFERIMENTO A TITOLO GRATUITO	Valore catastale	6.129,50	6.129,50	AGENZIA FORESTALE REGIONALE	
28996	TERRENI AGRICOLI	1.2.2.02.13.01.001	Indisponibile	110	7	19.100	PG	ASSISI		No	10/07/1975	TRASFERIMENTO A TITOLO GRATUITO	Valore catastale	3.911,38	3.911,38	AGENZIA FORESTALE REGIONALE	
28997	TERRENI AGRICOLI	1.2.2.02.13.01.001	Indisponibile	110	9	154.850	PG	ASSISI		No	10/07/1975	TRASFERIMENTO A TITOLO GRATUITO	Valore catastale	12.995,13	12.995,13	AGENZIA FORESTALE REGIONALE	
28998	TERRENI AGRICOLI	1.2.2.02.13.01.001	Indisponibile	110	10	344.640	PG	ASSISI		No	10/07/1975	TRASFERIMENTO A TITOLO GRATUITO	Valore catastale	28.923,38	28.923,38	AGENZIA FORESTALE REGIONALE	

PATRIMONIO IMMOBILIARE REGIONE UMBRIA
Prospetto Terreni al 31/12/2019

Sviluppumbria S.p.A.

Numero Identificativo (da sistema informativo)	Classificazione secondo il piano dei conti dello Stato Patrimoniale in base al D.lgs.118/2011 (Descrizione)	Classificazione secondo il piano dei conti dello Stato Patrimoniale in base al D.lgs.118/2011 (Codice)	Classificazione ai sensi del codice civile (demaniale,disponibile, indisponibile)	Foglio	Particella	Superficie mq	Provincia	Comune	Località	Bene soggetto ad ammortamento	Data di acquisizione	Modalità di acquisizione	Criterio di valutazione secondo i principi del D.lgs 118/2011	Valore dell'immobile secondo i principi del D.lgs 118/2011 al 31/12/2019 (euro)	Valore dell'immobile secondo i principi del D.lgs 118/2011 al 31/12/2018 (euro)	Ente Gestore	Note
28999	TERRENI AGRICOLI	1.2.2.02.13.01.001	Indisponibile	110	11	58.940	PG	ASSISI		No	10/07/1975	TRASFERIMENTO A TITOLO GRATUITO	Valore catastale	4.946,50	4.946,50	AGENZIA FORESTALE REGIONALE	
29000	ALTRI TERRENI NAC	1.2.2.02.13.99.999	Indisponibile	110	12	400	PG	ASSISI		No	10/07/1975	TRASFERIMENTO A TITOLO GRATUITO	Valore catastale	33,58	33,58	AGENZIA FORESTALE REGIONALE	Il valore è stato determinato applicando il valore del R.D. delle particelle limitrofe aventi la stessa coltura: BOSCO CEDUO
29001	TERRENI AGRICOLI	1.2.2.02.13.01.001	Indisponibile	110	13	9.640	PG	ASSISI		No	10/07/1975	TRASFERIMENTO A TITOLO GRATUITO	Valore catastale	809,25	809,25	AGENZIA FORESTALE REGIONALE	
29002	TERRENI AGRICOLI	1.2.2.02.13.01.001	Indisponibile	110	17	156.035	PG	ASSISI		No	10/07/1975	TRASFERIMENTO A TITOLO GRATUITO	Valore catastale	24.880,38	24.880,38	AGENZIA FORESTALE REGIONALE	
29003	TERRENI AGRICOLI	1.2.2.02.13.01.001	Indisponibile	111	1	71.840	PG	ASSISI		No	10/07/1975	TRASFERIMENTO A TITOLO GRATUITO	Valore catastale	11.454,63	11.454,63	AGENZIA FORESTALE REGIONALE	
29004	TERRENI AGRICOLI	1.2.2.02.13.01.001	Indisponibile	111	2	24.530	PG	ASSISI		No	10/07/1975	TRASFERIMENTO A TITOLO GRATUITO	Valore catastale	3.911,38	3.911,38	AGENZIA FORESTALE REGIONALE	
29005	TERRENI AGRICOLI	1.2.2.02.13.01.001	Indisponibile	111	3	27.310	PG	ASSISI		No	10/07/1975	TRASFERIMENTO A TITOLO GRATUITO	Valore catastale	2.520,38	2.520,38	AGENZIA FORESTALE REGIONALE	
29006	TERRENI AGRICOLI	1.2.2.02.13.01.001	Indisponibile	111	4	98.300	PG	ASSISI		No	10/07/1975	TRASFERIMENTO A TITOLO GRATUITO	Valore catastale	14.849,25	14.849,25	AGENZIA FORESTALE REGIONALE	
29007	TERRENI AGRICOLI	1.2.2.02.13.01.001	Indisponibile	111	6	28.950	PG	ASSISI		No	10/07/1975	TRASFERIMENTO A TITOLO GRATUITO	Valore catastale	4.372,88	4.372,88	AGENZIA FORESTALE REGIONALE	
29008	TERRENI AGRICOLI	1.2.2.02.13.01.001	Indisponibile	111	8	21.920	PG	ASSISI		No	10/07/1975	TRASFERIMENTO A TITOLO GRATUITO	Valore catastale	4.203,88	4.203,88	AGENZIA FORESTALE REGIONALE	
29009	TERRENI AGRICOLI	1.2.2.02.13.01.001	Indisponibile	111	9	12.030	PG	ASSISI		No	10/07/1975	TRASFERIMENTO A TITOLO GRATUITO	Valore catastale	1.998,75	1.998,75	AGENZIA FORESTALE REGIONALE	
29010	TERRENI AGRICOLI	1.2.2.02.13.01.001	Indisponibile	111	101	645.558	PG	ASSISI		No	10/07/1975	TRASFERIMENTO A TITOLO GRATUITO	Valore catastale	102.938,88	102.938,88	AGENZIA FORESTALE REGIONALE	
29011	TERRENI AGRICOLI	1.2.2.02.13.01.001	Indisponibile	112	1	183.310	PG	ASSISI		No	10/07/1975	TRASFERIMENTO A TITOLO GRATUITO	Valore catastale	15.383,88	15.383,88	AGENZIA FORESTALE REGIONALE	
29012	TERRENI AGRICOLI	1.2.2.02.13.01.001	Indisponibile	112	9	6.810	PG	ASSISI		No	10/07/1975	TRASFERIMENTO A TITOLO GRATUITO	Valore catastale	2.400,13	2.400,13	AGENZIA FORESTALE REGIONALE	
29013	TERRENI AGRICOLI	1.2.2.02.13.01.001	Indisponibile	112	10	238.000	PG	ASSISI		No	10/07/1975	TRASFERIMENTO A TITOLO GRATUITO	Valore catastale	19.974,50	19.974,50	AGENZIA FORESTALE REGIONALE	
29014	TERRENI AGRICOLI	1.2.2.02.13.01.001	Indisponibile	112	11	146.950	PG	ASSISI		No	10/07/1975	TRASFERIMENTO A TITOLO GRATUITO	Valore catastale	12.332,13	12.332,13	AGENZIA FORESTALE REGIONALE	
29015	TERRENI AGRICOLI	1.2.2.02.13.01.001	Indisponibile	112	12	245.420	PG	ASSISI		No	10/07/1975	TRASFERIMENTO A TITOLO GRATUITO	Valore catastale	20.596,88	20.596,88	AGENZIA FORESTALE REGIONALE	
29016	TERRENI AGRICOLI	1.2.2.02.13.01.001	Indisponibile	112	17	2.595	PG	ASSISI		No	10/07/1975	TRASFERIMENTO A TITOLO GRATUITO	Valore catastale	217,75	217,75	AGENZIA FORESTALE REGIONALE	
29017	TERRENI AGRICOLI	1.2.2.02.13.01.001	Indisponibile	113	1	16.440	PG	ASSISI		No	10/07/1975	TRASFERIMENTO A TITOLO GRATUITO	Valore catastale	1.379,63	1.379,63	AGENZIA FORESTALE REGIONALE	
29018	TERRENI AGRICOLI	1.2.2.02.13.01.001	Indisponibile	113	33	1.590	PG	ASSISI		No	10/07/1975	TRASFERIMENTO A TITOLO GRATUITO	Valore catastale	133,25	133,25	AGENZIA FORESTALE REGIONALE	

PATRIMONIO IMMOBILIARE REGIONE UMBRIA
Prospetto Terreni al 31/12/2019

Sviluppumbria S.p.A.

Numero Identificativo (da sistema informativo)	Classificazione secondo il piano dei conti dello Stato Patrimoniale in base al D.lgs.118/2011 (Descrizione)	Classificazione secondo il piano dei conti dello Stato Patrimoniale in base al D.lgs.118/2011 (Codice)	Classificazione ai sensi del codice civile (demaniale,disponibile, indisponibile)	Foglio	Particella	Superficie mq	Provincia	Comune	Località	Bene soggetto ad ammortamento	Data di acquisizione	Modalità di acquisizione	Criterio di valutazione secondo i principi del D.lgs 118/2011	Valore dell'immobile secondo i principi del D.lgs 118/2011 al 31/12/2019 (euro)	Valore dell'immobile secondo i principi del D.lgs 118/2011 al 31/12/2018 (euro)	Ente Gestore	Note
29019	TERRENI AGRICOLI	1.2.2.02.13.01.001	Indisponibile	113	34	140	PG	ASSISI		No	10/07/1975	TRASFERIMENTO A TITOLO GRATUITO	Valore catastale	11,38	11,38	AGENZIA FORESTALE REGIONALE	
29020	TERRENI AGRICOLI	1.2.2.02.13.01.001	Indisponibile	113	2	5.230	PG	ASSISI		No	10/07/1975	TRASFERIMENTO A TITOLO GRATUITO	Valore catastale	438,75	438,75	AGENZIA FORESTALE REGIONALE	
29021	TERRENI AGRICOLI	1.2.2.02.13.01.001	Indisponibile	113	3	125	PG	ASSISI		No	10/07/1975	TRASFERIMENTO A TITOLO GRATUITO	Valore catastale	9,75	9,75	AGENZIA FORESTALE REGIONALE	
29022	TERRENI AGRICOLI	1.2.2.02.13.01.001	Indisponibile	113	4	21.990	PG	ASSISI		No	10/07/1975	TRASFERIMENTO A TITOLO GRATUITO	Valore catastale	1.846,00	1.846,00	AGENZIA FORESTALE REGIONALE	
29023	TERRENI AGRICOLI	1.2.2.02.13.01.001	Indisponibile	113	5	312.535	PG	ASSISI		No	10/07/1975	TRASFERIMENTO A TITOLO GRATUITO	Valore catastale	26.229,13	26.229,13	AGENZIA FORESTALE REGIONALE	
29024	TERRENI AGRICOLI	1.2.2.02.13.01.001	Indisponibile	113	6	8.790	PG	ASSISI		No	10/07/1975	TRASFERIMENTO A TITOLO GRATUITO	Valore catastale	737,75	737,75	AGENZIA FORESTALE REGIONALE	
29025	TERRENI AGRICOLI	1.2.2.02.13.01.001	Indisponibile	113	7	12.280	PG	ASSISI		No	10/07/1975	TRASFERIMENTO A TITOLO GRATUITO	Valore catastale	1.030,25	1.030,25	AGENZIA FORESTALE REGIONALE	
29026	TERRENI AGRICOLI	1.2.2.02.13.01.001	Indisponibile	113	8	440	PG	ASSISI		No	10/07/1975	TRASFERIMENTO A TITOLO GRATUITO	Valore catastale	29,25	29,25	AGENZIA FORESTALE REGIONALE	
29027	TERRENI AGRICOLI	1.2.2.02.13.01.001	Indisponibile	113	10	85.250	PG	ASSISI		No	10/07/1975	TRASFERIMENTO A TITOLO GRATUITO	Valore catastale	7.154,88	7.154,88	AGENZIA FORESTALE REGIONALE	
29028	TERRENI AGRICOLI	1.2.2.02.13.01.001	Indisponibile	113	11	30	PG	ASSISI		No	10/07/1975	TRASFERIMENTO A TITOLO GRATUITO	Valore catastale	1,63	1,63	AGENZIA FORESTALE REGIONALE	
29029	TERRENI AGRICOLI	1.2.2.02.13.01.001	Indisponibile	113	12	23.120	PG	ASSISI		No	10/07/1975	TRASFERIMENTO A TITOLO GRATUITO	Valore catastale	1.746,88	1.746,88	AGENZIA FORESTALE REGIONALE	
29030	TERRENI AGRICOLI	1.2.2.02.13.01.001	Indisponibile	113	13	1.380	PG	ASSISI		No	10/07/1975	TRASFERIMENTO A TITOLO GRATUITO	Valore catastale	115,38	115,38	AGENZIA FORESTALE REGIONALE	
29031	TERRENI AGRICOLI	1.2.2.02.13.01.001	Indisponibile	113	14	7.610	PG	ASSISI		No	10/07/1975	TRASFERIMENTO A TITOLO GRATUITO	Valore catastale	638,63	638,63	AGENZIA FORESTALE REGIONALE	
29032	TERRENI AGRICOLI	1.2.2.02.13.01.001	Indisponibile	113	15	18.480	PG	ASSISI		No	10/07/1975	TRASFERIMENTO A TITOLO GRATUITO	Valore catastale	1.550,25	1.550,25	AGENZIA FORESTALE REGIONALE	
29033	TERRENI AGRICOLI	1.2.2.02.13.01.001	Indisponibile	113	16	6.240	PG	ASSISI		No	10/07/1975	TRASFERIMENTO A TITOLO GRATUITO	Valore catastale	471,25	471,25	AGENZIA FORESTALE REGIONALE	
29034	TERRENI AGRICOLI	1.2.2.02.13.01.001	Indisponibile	113	17	8.600	PG	ASSISI		No	10/07/1975	TRASFERIMENTO A TITOLO GRATUITO	Valore catastale	650,00	650,00	AGENZIA FORESTALE REGIONALE	
29035	TERRENI AGRICOLI	1.2.2.02.13.01.001	Indisponibile	113	18	84.730	PG	ASSISI		No	10/07/1975	TRASFERIMENTO A TITOLO GRATUITO	Valore catastale	7.111,00	7.111,00	AGENZIA FORESTALE REGIONALE	
29036	TERRENI AGRICOLI	1.2.2.02.13.01.001	Indisponibile	113	19	301.020	PG	ASSISI		No	10/07/1975	TRASFERIMENTO A TITOLO GRATUITO	Valore catastale	25.262,25	25.262,25	AGENZIA FORESTALE REGIONALE	
29037	TERRENI AGRICOLI	1.2.2.02.13.01.001	Indisponibile	113	20	24.520	PG	ASSISI		No	10/07/1975	TRASFERIMENTO A TITOLO GRATUITO	Valore catastale	2.057,25	2.057,25	AGENZIA FORESTALE REGIONALE	
29038	TERRENI AGRICOLI	1.2.2.02.13.01.001	Indisponibile	113	21	1.060	PG	ASSISI		No	10/07/1975	TRASFERIMENTO A TITOLO GRATUITO	Valore catastale	89,38	89,38	AGENZIA FORESTALE REGIONALE	

PATRIMONIO IMMOBILIARE REGIONE UMBRIA
Prospetto Terreni al 31/12/2019

Sviluppumbria S.p.A.

Numero Identificativo (da sistema informativo)	Classificazione secondo il piano dei conti dello Stato Patrimoniale in base al D.lgs.118/2011 (Descrizione)	Classificazione secondo il piano dei conti dello Stato Patrimoniale in base al D.lgs.118/2011 (Codice)	Classificazione ai sensi del codice civile (demaniale,disponibile, indisponibile)	Foglio	Particella	Superficie mq	Provincia	Comune	Località	Bene soggetto ad ammortamento	Data di acquisizione	Modalità di acquisizione	Criterio di valutazione secondo i principi del D.lgs 118/2011	Valore dell'immobile secondo i principi del D.lgs 118/2011 al 31/12/2019 (euro)	Valore dell'immobile secondo i principi del D.lgs 118/2011 al 31/12/2018 (euro)	Ente Gestore	Note
29039	TERRENI AGRICOLI	1.2.2.02.13.01.001	Indisponibile	113	22	33.820	PG	ASSISI		No	10/07/1975	TRASFERIMENTO A TITOLO GRATUITO	Valore catastale	2.838,88	2.838,88	AGENZIA FORESTALE REGIONALE	
29040	TERRENI AGRICOLI	1.2.2.02.13.01.001	Indisponibile	113	23	2.490	PG	ASSISI		No	10/07/1975	TRASFERIMENTO A TITOLO GRATUITO	Valore catastale	209,63	209,63	AGENZIA FORESTALE REGIONALE	
29041	TERRENI AGRICOLI	1.2.2.02.13.01.001	Indisponibile	113	24	10.400	PG	ASSISI		No	10/07/1975	TRASFERIMENTO A TITOLO GRATUITO	Valore catastale	872,63	872,63	AGENZIA FORESTALE REGIONALE	
29042	TERRENI AGRICOLI	1.2.2.02.13.01.001	Indisponibile	113	25	26.410	PG	ASSISI		No	10/07/1975	TRASFERIMENTO A TITOLO GRATUITO	Valore catastale	2.216,50	2.216,50	AGENZIA FORESTALE REGIONALE	
29043	TERRENI AGRICOLI	1.2.2.02.13.01.001	Indisponibile	113	26	45.670	PG	ASSISI		No	10/07/1975	TRASFERIMENTO A TITOLO GRATUITO	Valore catastale	3.833,38	3.833,38	AGENZIA FORESTALE REGIONALE	
29044	TERRENI AGRICOLI	1.2.2.02.13.01.001	Indisponibile	113	27	1.530	PG	ASSISI		No	10/07/1975	TRASFERIMENTO A TITOLO GRATUITO	Valore catastale	128,38	128,38	AGENZIA FORESTALE REGIONALE	
29045	TERRENI AGRICOLI	1.2.2.02.13.01.001	Indisponibile	113	28	148.710	PG	ASSISI		No	10/07/1975	TRASFERIMENTO A TITOLO GRATUITO	Valore catastale	12.480,00	12.480,00	AGENZIA FORESTALE REGIONALE	
29046	TERRENI AGRICOLI	1.2.2.02.13.01.001	Indisponibile	114	2	151.950	PG	ASSISI		No	10/07/1975	TRASFERIMENTO A TITOLO GRATUITO	Valore catastale	24.228,75	24.228,75	AGENZIA FORESTALE REGIONALE	
29047	TERRENI AGRICOLI	1.2.2.02.13.01.001	Indisponibile	114	3	36.960	PG	ASSISI		No	10/07/1975	TRASFERIMENTO A TITOLO GRATUITO	Valore catastale	5.893,88	5.893,88	AGENZIA FORESTALE REGIONALE	
29048	TERRENI AGRICOLI	1.2.2.02.13.01.001	Indisponibile	114	133	340.124	PG	ASSISI		No	10/07/1975	TRASFERIMENTO A TITOLO GRATUITO	Valore catastale	28.544,75	28.544,75	AGENZIA FORESTALE REGIONALE	
29049	TERRENI AGRICOLI	1.2.2.02.13.01.001	Indisponibile	114	5	59.450	PG	ASSISI		No	10/07/1975	TRASFERIMENTO A TITOLO GRATUITO	Valore catastale	4.988,75	4.988,75	AGENZIA FORESTALE REGIONALE	
29050	TERRENI AGRICOLI	1.2.2.02.13.01.001	Indisponibile	114	6	11.330	PG	ASSISI		No	10/07/1975	TRASFERIMENTO A TITOLO GRATUITO	Valore catastale	2.302,63	2.302,63	AGENZIA FORESTALE REGIONALE	
29051	TERRENI AGRICOLI	1.2.2.02.13.01.001	Indisponibile	114	7	40.600	PG	ASSISI		No	10/07/1975	TRASFERIMENTO A TITOLO GRATUITO	Valore catastale	3.407,63	3.407,63	AGENZIA FORESTALE REGIONALE	
29052	TERRENI AGRICOLI	1.2.2.02.13.01.001	Indisponibile	114	101	534.185	PG	ASSISI		No	10/07/1975	TRASFERIMENTO A TITOLO GRATUITO	Valore catastale	85.782,13	85.782,13	AGENZIA FORESTALE REGIONALE	
29053	TERRENI AGRICOLI	1.2.2.02.13.01.001	Indisponibile	115	3	2.120	PG	ASSISI		No	10/07/1975	TRASFERIMENTO A TITOLO GRATUITO	Valore catastale	177,13	177,13	AGENZIA FORESTALE REGIONALE	
29054	TERRENI AGRICOLI	1.2.2.02.13.01.001	Indisponibile	115	4	59.095	PG	ASSISI		No	10/07/1975	TRASFERIMENTO A TITOLO GRATUITO	Valore catastale	4.463,88	4.463,88	AGENZIA FORESTALE REGIONALE	
29055	TERRENI AGRICOLI	1.2.2.02.13.01.001	Indisponibile	115	5	5.790	PG	ASSISI		No	10/07/1975	TRASFERIMENTO A TITOLO GRATUITO	Valore catastale	485,88	485,88	AGENZIA FORESTALE REGIONALE	
29056	TERRENI AGRICOLI	1.2.2.02.13.01.001	Indisponibile	115	6	17.600	PG	ASSISI		No	10/07/1975	TRASFERIMENTO A TITOLO GRATUITO	Valore catastale	1.477,13	1.477,13	AGENZIA FORESTALE REGIONALE	
29057	TERRENI AGRICOLI	1.2.2.02.13.01.001	Indisponibile	115	8	199.090	PG	ASSISI		No	10/07/1975	TRASFERIMENTO A TITOLO GRATUITO	Valore catastale	16.708,25	16.708,25	AGENZIA FORESTALE REGIONALE	
29058	TERRENI AGRICOLI	1.2.2.02.13.01.001	Indisponibile	115	10	39.990	PG	ASSISI		No	10/07/1975	TRASFERIMENTO A TITOLO GRATUITO	Valore catastale	3.020,88	3.020,88	AGENZIA FORESTALE REGIONALE	

PATRIMONIO IMMOBILIARE REGIONE UMBRIA
Prospetto Terreni al 31/12/2019

Sviluppumbria S.p.A.

Numero Identificativo (da sistema informativo)	Classificazione secondo il piano dei conti dello Stato Patrimoniale in base al D.lgs.118/2011 (Descrizione)	Classificazione secondo il piano dei conti dello Stato Patrimoniale in base al D.lgs.118/2011 (Codice)	Classificazione ai sensi del codice civile (demaniale,disponibile, indisponibile)	Foglio	Particella	Superficie mq	Provincia	Comune	Località	Bene soggetto ad ammortamento	Data di acquisizione	Modalità di acquisizione	Criterio di valutazione secondo i principi del D.lgs 118/2011	Valore dell'immobile secondo i principi del D.lgs 118/2011 al 31/12/2019 (euro)	Valore dell'immobile secondo i principi del D.lgs 118/2011 al 31/12/2018 (euro)	Ente Gestore	Note
29059	TERRENI AGRICOLI	1.2.2.02.13.01.001	Indisponibile	115	37	5.270	PG	ASSISI		No	10/07/1975	TRASFERIMENTO A TITOLO GRATUITO	Valore catastale	398,13	398,13	AGENZIA FORESTALE REGIONALE	
29060	TERRENI AGRICOLI	1.2.2.02.13.01.001	Indisponibile	115	38	50	PG	ASSISI		No	10/07/1975	TRASFERIMENTO A TITOLO GRATUITO	Valore catastale	3,25	3,25	AGENZIA FORESTALE REGIONALE	
29061	TERRENI AGRICOLI	1.2.2.02.13.01.001	Indisponibile	115	11	2.440	PG	ASSISI		No	10/07/1975	TRASFERIMENTO A TITOLO GRATUITO	Valore catastale	204,75	204,75	AGENZIA FORESTALE REGIONALE	
29062	TERRENI AGRICOLI	1.2.2.02.13.01.001	Indisponibile	115	12	86.070	PG	ASSISI		No	10/07/1975	TRASFERIMENTO A TITOLO GRATUITO	Valore catastale	7.223,13	7.223,13	AGENZIA FORESTALE REGIONALE	
29063	TERRENI AGRICOLI	1.2.2.02.13.01.001	Indisponibile	115	15	333.310	PG	ASSISI		No	10/07/1975	TRASFERIMENTO A TITOLO GRATUITO	Valore catastale	27.972,75	27.972,75	AGENZIA FORESTALE REGIONALE	
29064	TERRENI AGRICOLI	1.2.2.02.13.01.001	Indisponibile	115	40	11.640	PG	ASSISI		No	10/07/1975	TRASFERIMENTO A TITOLO GRATUITO	Valore catastale	976,63	976,63	AGENZIA FORESTALE REGIONALE	
29065	TERRENI AGRICOLI	1.2.2.02.13.01.001	Indisponibile	115	16	4.420	PG	ASSISI		No	10/07/1975	TRASFERIMENTO A TITOLO GRATUITO	Valore catastale	370,50	370,50	AGENZIA FORESTALE REGIONALE	
29066	TERRENI AGRICOLI	1.2.2.02.13.01.001	Indisponibile	115	17	10.020	PG	ASSISI		No	10/07/1975	TRASFERIMENTO A TITOLO GRATUITO	Valore catastale	840,13	840,13	AGENZIA FORESTALE REGIONALE	
29067	TERRENI AGRICOLI	1.2.2.02.13.01.001	Indisponibile	115	18	14.810	PG	ASSISI		No	10/07/1975	TRASFERIMENTO A TITOLO GRATUITO	Valore catastale	1.243,13	1.243,13	AGENZIA FORESTALE REGIONALE	
29068	TERRENI AGRICOLI	1.2.2.02.13.01.001	Indisponibile	115	19	14.650	PG	ASSISI		No	10/07/1975	TRASFERIMENTO A TITOLO GRATUITO	Valore catastale	1.230,13	1.230,13	AGENZIA FORESTALE REGIONALE	
29069	TERRENI AGRICOLI	1.2.2.02.13.01.001	Indisponibile	115	20	188.025	PG	ASSISI		No	10/07/1975	TRASFERIMENTO A TITOLO GRATUITO	Valore catastale	15.780,38	15.780,38	AGENZIA FORESTALE REGIONALE	
29070	TERRENI AGRICOLI	1.2.2.02.13.01.001	Indisponibile	115	21	42.565	PG	ASSISI		No	10/07/1975	TRASFERIMENTO A TITOLO GRATUITO	Valore catastale	3.571,75	3.571,75	AGENZIA FORESTALE REGIONALE	
29071	TERRENI AGRICOLI	1.2.2.02.13.01.001	Indisponibile	115	27	110	PG	ASSISI		No	10/07/1975	TRASFERIMENTO A TITOLO GRATUITO	Valore catastale	3.571,75	3.571,75	AGENZIA FORESTALE REGIONALE	
29072	TERRENI AGRICOLI	1.2.2.02.13.01.001	Indisponibile	115	23	11.360	PG	ASSISI	Frazione Armezzano	No	24/09/1984	PERMUTA	Valore acquisizione	153,39	153,39	AGENZIA FORESTALE REGIONALE	Valore permuta
29073	TERRENI AGRICOLI	1.2.2.02.13.01.001	Indisponibile	129	1	62.920	PG	ASSISI		No	10/07/1975	TRASFERIMENTO A TITOLO GRATUITO	Valore catastale	5.281,25	5.281,25	AGENZIA FORESTALE REGIONALE	
29074	ALTRI TERRENI NAC	1.2.2.02.13.99.999	Indisponibile	129	4	11680	PG	ASSISI		No	10/07/1975	TRASFERIMENTO A TITOLO GRATUITO	Valore catastale	980,37	980,37	AGENZIA FORESTALE REGIONALE	Il valore è stato determinato applicando il valore del R.D. delle particelle limitrofe aventi la stessa coltura: BOSCO CEDUO
29075	ALTRI TERRENI NAC	1.2.2.02.13.99.999	Indisponibile	129	11	3460	PG	ASSISI		No	10/07/1975	TRASFERIMENTO A TITOLO GRATUITO	Valore catastale	290,42	290,42	AGENZIA FORESTALE REGIONALE	Il valore è stato determinato applicando il valore del R.D. delle particelle limitrofe aventi la stessa coltura: BOSCO CEDUO
29076	TERRENI AGRICOLI	1.2.2.02.13.01.001	Indisponibile	129	16	46.710	PG	ASSISI		No	10/07/1975	TRASFERIMENTO A TITOLO GRATUITO	Valore catastale	3.919,50	3.919,50	AGENZIA FORESTALE REGIONALE	
29077	TERRENI AGRICOLI	1.2.2.02.13.01.001	Indisponibile	129	17	10.110	PG	ASSISI		No	10/07/1975	TRASFERIMENTO A TITOLO GRATUITO	Valore catastale	1.356,88	1.356,88	AGENZIA FORESTALE REGIONALE	
29078	TERRENI AGRICOLI	1.2.2.02.13.01.001	Indisponibile	129	18	9.210	PG	ASSISI		No	10/07/1975	TRASFERIMENTO A TITOLO GRATUITO	Valore catastale	773,50	773,50	AGENZIA FORESTALE REGIONALE	

PATRIMONIO IMMOBILIARE REGIONE UMBRIA
Prospetto Terreni al 31/12/2019

Sviluppumbria S.p.A.

Numero Identificativo (da sistema informativo)	Classificazione secondo il piano dei conti dello Stato Patrimoniale in base al D.lgs.118/2011 (Descrizione)	Classificazione secondo il piano dei conti dello Stato Patrimoniale in base al D.lgs.118/2011 (Codice)	Classificazione ai sensi del codice civile (demaniale,disponibile, indisponibile)	Foglio	Particella	Superficie mq	Provincia	Comune	Località	Bene soggetto ad ammortamento	Data di acquisizione	Modalità di acquisizione	Criterio di valutazione secondo i principi del D.lgs 118/2011	Valore dell'immobile secondo i principi del D.lgs 118/2011 al 31/12/2019 (euro)	Valore dell'immobile secondo i principi del D.lgs 118/2011 al 31/12/2018 (euro)	Ente Gestore	Note
29079	TERRENI AGRICOLI	1.2.2.02.13.01.001	Indisponibile	129	19	14.730	PG	ASSISI		No	10/07/1975	TRASFERIMENTO A TITOLO GRATUITO	Valore catastale	1.236,63	1.236,63	AGENZIA FORESTALE REGIONALE	
29080	TERRENI AGRICOLI	1.2.2.02.13.01.001	Indisponibile	129	21	10.850	PG	ASSISI		No	10/07/1975	TRASFERIMENTO A TITOLO GRATUITO	Valore catastale	910,00	910,00	AGENZIA FORESTALE REGIONALE	
29081	TERRENI AGRICOLI	1.2.2.02.13.01.001	Indisponibile	129	22	135.760	PG	ASSISI		No	10/07/1975	TRASFERIMENTO A TITOLO GRATUITO	Valore catastale	11.392,88	11.392,88	AGENZIA FORESTALE REGIONALE	
29082	TERRENI AGRICOLI	1.2.2.02.13.01.001	Indisponibile	129	26	12.850	PG	ASSISI		No	10/07/1975	TRASFERIMENTO A TITOLO GRATUITO	Valore catastale	862,88	862,88	AGENZIA FORESTALE REGIONALE	
29083	TERRENI AGRICOLI	1.2.2.02.13.01.001	Indisponibile	129	35	5.400	PG	ASSISI		No	10/07/1975	TRASFERIMENTO A TITOLO GRATUITO	Valore catastale	1.132,63	1.132,63	AGENZIA FORESTALE REGIONALE	
29084	TERRENI AGRICOLI	1.2.2.02.13.01.001	Indisponibile	129	53	1.720	PG	ASSISI		No	10/07/1975	TRASFERIMENTO A TITOLO GRATUITO	Valore catastale	201,50	201,50	AGENZIA FORESTALE REGIONALE	
29085	TERRENI AGRICOLI	1.2.2.02.13.01.001	Indisponibile	130	1	26.710	PG	ASSISI		No	10/07/1975	TRASFERIMENTO A TITOLO GRATUITO	Valore catastale	2.018,25	2.018,25	AGENZIA FORESTALE REGIONALE	
29086	TERRENI AGRICOLI	1.2.2.02.13.01.001	Indisponibile	130	2	260	PG	ASSISI		No	10/07/1975	TRASFERIMENTO A TITOLO GRATUITO	Valore catastale	11,38	11,38	AGENZIA FORESTALE REGIONALE	
29087	TERRENI AGRICOLI	1.2.2.02.13.01.001	Indisponibile	130	3	1.710	PG	ASSISI		No	10/07/1975	TRASFERIMENTO A TITOLO GRATUITO	Valore catastale	157,63	157,63	AGENZIA FORESTALE REGIONALE	
29088	TERRENI AGRICOLI	1.2.2.02.13.01.001	Indisponibile	130	4	3.280	PG	ASSISI		No	10/07/1975	TRASFERIMENTO A TITOLO GRATUITO	Valore catastale	221,00	221,00	AGENZIA FORESTALE REGIONALE	
29089	TERRENI AGRICOLI	1.2.2.02.13.01.001	Indisponibile	130	5	88.520	PG	ASSISI		No	10/07/1975	TRASFERIMENTO A TITOLO GRATUITO	Valore catastale	8.172,13	8.172,13	AGENZIA FORESTALE REGIONALE	
29090	TERRENI AGRICOLI	1.2.2.02.13.01.001	Indisponibile	130	11	4.940	PG	ASSISI		No	10/07/1975	TRASFERIMENTO A TITOLO GRATUITO	Valore catastale	456,63	456,63	REGIONE	
29091	TERRENI AGRICOLI	1.2.2.02.13.01.001	Indisponibile	130	12	13.580	PG	ASSISI		No	10/07/1975	TRASFERIMENTO A TITOLO GRATUITO	Valore catastale	1.252,88	1.252,88	AGENZIA FORESTALE REGIONALE	
29092	TERRENI AGRICOLI	1.2.2.02.13.01.001	Indisponibile	130	44	17.960	PG	ASSISI		No	10/07/1975	TRASFERIMENTO A TITOLO GRATUITO	Valore catastale	1.657,50	1.657,50	AGENZIA FORESTALE REGIONALE	
29093	TERRENI AGRICOLI	1.2.2.02.13.01.001	Indisponibile	130	45	29.640	PG	ASSISI		No	10/07/1975	TRASFERIMENTO A TITOLO GRATUITO	Valore catastale	2.736,50	2.736,50	AGENZIA FORESTALE REGIONALE	
29094	TERRENI AGRICOLI	1.2.2.02.13.01.001	Indisponibile	130	77	4.010	PG	ASSISI		No	10/07/1975	TRASFERIMENTO A TITOLO GRATUITO	Valore catastale	302,25	302,25	AGENZIA FORESTALE REGIONALE	
29095	TERRENI AGRICOLI	1.2.2.02.13.01.001	Indisponibile	130	92	2.240	PG	ASSISI		No	10/07/1975	TRASFERIMENTO A TITOLO GRATUITO	Valore catastale	131,63	131,63	AGENZIA FORESTALE REGIONALE	
29096	TERRENI AGRICOLI	1.2.2.02.13.01.001	Indisponibile	130	93	19.910	PG	ASSISI		No	10/07/1975	TRASFERIMENTO A TITOLO GRATUITO	Valore catastale	1.503,13	1.503,13	AGENZIA FORESTALE REGIONALE	
29097	TERRENI AGRICOLI	1.2.2.02.13.01.001	Indisponibile	130	94	13.110	PG	ASSISI		No	10/07/1975	TRASFERIMENTO A TITOLO GRATUITO	Valore catastale	1.980,88	1.980,88	AGENZIA FORESTALE REGIONALE	
29098	TERRENI AGRICOLI	1.2.2.02.13.01.001	Indisponibile	130	99	6.860	PG	ASSISI		No	10/07/1975	TRASFERIMENTO A TITOLO GRATUITO	Valore catastale	1.036,75	1.036,75	AGENZIA FORESTALE REGIONALE	

PATRIMONIO IMMOBILIARE REGIONE UMBRIA
Prospetto Terreni al 31/12/2019

Sviluppumbria S.p.A.

Numero Identificativo (da sistema informativo)	Classificazione secondo il piano dei conti dello Stato Patrimoniale in base al D.lgs.118/2011 (Descrizione)	Classificazione secondo il piano dei conti dello Stato Patrimoniale in base al D.lgs.118/2011 (Codice)	Classificazione ai sensi del codice civile (demaniale,disponibile, indisponibile)	Foglio	Particella	Superficie mq	Provincia	Comune	Località	Bene soggetto ad ammortamento	Data di acquisizione	Modalità di acquisizione	Criterio di valutazione secondo i principi del D.lgs 118/2011	Valore dell'immobile secondo i principi del D.lgs 118/2011 al 31/12/2019 (euro)	Valore dell'immobile secondo i principi del D.lgs 118/2011 al 31/12/2018 (euro)	Ente Gestore	Note
29099	TERRENI AGRICOLI	1.2.2.02.13.01.001	Indisponibile	131	1	8.670	PG	ASSISI		No	10/07/1975	TRASFERIMENTO A TITOLO GRATUITO	Valore catastale	654,88	654,88	AGENZIA FORESTALE REGIONALE	
29100	TERRENI AGRICOLI	1.2.2.02.13.01.001	Indisponibile	131	2	11.410	PG	ASSISI		No	10/07/1975	TRASFERIMENTO A TITOLO GRATUITO	Valore catastale	1.340,63	1.340,63	AGENZIA FORESTALE REGIONALE	
29101	TERRENI AGRICOLI	1.2.2.02.13.01.001	Indisponibile	131	3	56.250	PG	ASSISI		No	10/07/1975	TRASFERIMENTO A TITOLO GRATUITO	Valore catastale	8.497,13	8.497,13	AGENZIA FORESTALE REGIONALE	
29102	TERRENI AGRICOLI	1.2.2.02.13.01.001	Indisponibile	131	4	41.920	PG	ASSISI		No	10/07/1975	TRASFERIMENTO A TITOLO GRATUITO	Valore catastale	3.518,13	3.518,13	AGENZIA FORESTALE REGIONALE	
29103	TERRENI AGRICOLI	1.2.2.02.13.01.001	Indisponibile	131	5	48.630	PG	ASSISI		No	10/07/1975	TRASFERIMENTO A TITOLO GRATUITO	Valore catastale	4.082,00	4.082,00	AGENZIA FORESTALE REGIONALE	
29104	TERRENI AGRICOLI	1.2.2.02.13.01.001	Indisponibile	131	6	12.410	PG	ASSISI		No	10/07/1975	TRASFERIMENTO A TITOLO GRATUITO	Valore catastale	1.665,63	1.665,63	AGENZIA FORESTALE REGIONALE	
29105	TERRENI AGRICOLI	1.2.2.02.13.01.001	Indisponibile	131	7	71.020	PG	ASSISI		No	10/07/1975	TRASFERIMENTO A TITOLO GRATUITO	Valore catastale	5.960,50	5.960,50	AGENZIA FORESTALE REGIONALE	
29106	TERRENI AGRICOLI	1.2.2.02.13.01.001	Indisponibile	131	8	52.140	PG	ASSISI		No	10/07/1975	TRASFERIMENTO A TITOLO GRATUITO	Valore catastale	1.239,88	1.239,88	AGENZIA FORESTALE REGIONALE	
29107	TERRENI AGRICOLI	1.2.2.02.13.01.001	Indisponibile	131	9	7.710	PG	ASSISI		No	10/07/1975	TRASFERIMENTO A TITOLO GRATUITO	Valore catastale	1.288,63	1.288,63	AGENZIA FORESTALE REGIONALE	
29108	TERRENI AGRICOLI	1.2.2.02.13.01.001	Indisponibile	131	11	26.800	PG	ASSISI		No	10/07/1975	TRASFERIMENTO A TITOLO GRATUITO	Valore catastale	4.439,50	4.439,50	AGENZIA FORESTALE REGIONALE	
29109	TERRENI AGRICOLI	1.2.2.02.13.01.001	Indisponibile	131	15	19.590	PG	ASSISI		No	10/07/1975	TRASFERIMENTO A TITOLO GRATUITO	Valore catastale	1.480,38	1.480,38	AGENZIA FORESTALE REGIONALE	
29110	TERRENI AGRICOLI	1.2.2.02.13.01.001	Indisponibile	131	16	9.780	PG	ASSISI		No	10/07/1975	TRASFERIMENTO A TITOLO GRATUITO	Valore catastale	1.477,13	1.477,13	AGENZIA FORESTALE REGIONALE	
29111	TERRENI AGRICOLI	1.2.2.02.13.01.001	Indisponibile	131	17	260	PG	ASSISI		No	10/07/1975	TRASFERIMENTO A TITOLO GRATUITO	Valore catastale	39,00	39,00	AGENZIA FORESTALE REGIONALE	
29112	TERRENI AGRICOLI	1.2.2.02.13.01.001	Indisponibile	131	18	2.440	PG	ASSISI		No	10/07/1975	TRASFERIMENTO A TITOLO GRATUITO	Valore catastale	183,63	183,63	AGENZIA FORESTALE REGIONALE	
29113	TERRENI AGRICOLI	1.2.2.02.13.01.001	Indisponibile	131	19	8.960	PG	ASSISI		No	10/07/1975	TRASFERIMENTO A TITOLO GRATUITO	Valore catastale	752,38	752,38	AGENZIA FORESTALE REGIONALE	
29114	TERRENI AGRICOLI	1.2.2.02.13.01.001	Indisponibile	131	20	107.520	PG	ASSISI		No	10/07/1975	TRASFERIMENTO A TITOLO GRATUITO	Valore catastale	16.241,88	16.241,88	AGENZIA FORESTALE REGIONALE	
29115	TERRENI AGRICOLI	1.2.2.02.13.01.001	Indisponibile	131	21	72.660	PG	ASSISI		No	10/07/1975	TRASFERIMENTO A TITOLO GRATUITO	Valore catastale	11.618,75	11.586,25	AGENZIA FORESTALE REGIONALE	Aggiornamento catastale anno 2019
29116	TERRENI AGRICOLI	1.2.2.02.13.01.001	Indisponibile	131	22	1.620	PG	ASSISI		No	10/07/1975	TRASFERIMENTO A TITOLO GRATUITO	Valore catastale	258,38	258,38	AGENZIA FORESTALE REGIONALE	
29117	TERRENI AGRICOLI	1.2.2.02.13.01.001	Indisponibile	131	23	3.310	PG	ASSISI		No	10/07/1975	TRASFERIMENTO A TITOLO GRATUITO	Valore catastale	528,13	528,13	AGENZIA FORESTALE REGIONALE	
29118	TERRENI AGRICOLI	1.2.2.02.13.01.001	Indisponibile	131	24	45.900	PG	ASSISI		No	10/07/1975	TRASFERIMENTO A TITOLO GRATUITO	Valore catastale	5.323,50	5.393,38	AGENZIA FORESTALE REGIONALE	Aggiornamento catastale anno 2019

PATRIMONIO IMMOBILIARE REGIONE UMBRIA
Prospetto Terreni al 31/12/2019

Sviluppumbria S.p.A.

Numero Identificativo (da sistema informativo)	Classificazione secondo il piano dei conti dello Stato Patrimoniale in base al D.lgs.118/2011 (Descrizione)	Classificazione secondo il piano dei conti dello Stato Patrimoniale in base al D.lgs.118/2011 (Codice)	Classificazione ai sensi del codice civile (demaniale,disponibile, indisponibile)	Foglio	Particella	Superficie mq	Provincia	Comune	Località	Bene soggetto ad ammortamento	Data di acquisizione	Modalità di acquisizione	Criterio di valutazione secondo i principi del D.lgs 118/2011	Valore dell'immobile secondo i principi del D.lgs 118/2011 al 31/12/2019 (euro)	Valore dell'immobile secondo i principi del D.lgs 118/2011 al 31/12/2018 (euro)	Ente Gestore	Note
29119	TERRENI AGRICOLI	1.2.2.02.13.01.001	Indisponibile	131	25	86.866	PG	ASSISI		No	10/07/1975	TRASFERIMENTO A TITOLO GRATUITO	Valore catastale	13.121,88	13.121,88	AGENZIA FORESTALE REGIONALE	
29120	TERRENI AGRICOLI	1.2.2.02.13.01.001	Indisponibile	131	26	282.370	PG	ASSISI		No	10/07/1975	TRASFERIMENTO A TITOLO GRATUITO	Valore catastale	42.656,25	42.656,25	AGENZIA FORESTALE REGIONALE	
29121	TERRENI AGRICOLI	1.2.2.02.13.01.001	Indisponibile	131	27	97.960	PG	ASSISI		No	10/07/1975	TRASFERIMENTO A TITOLO GRATUITO	Valore catastale	14.798,88	14.798,88	AGENZIA FORESTALE REGIONALE	
29122	TERRENI AGRICOLI	1.2.2.02.13.01.001	Indisponibile	131	28	14.370	PG	ASSISI		No	10/07/1975	TRASFERIMENTO A TITOLO GRATUITO	Valore catastale	1.808,63	1.808,63	AGENZIA FORESTALE REGIONALE	
29123	TERRENI AGRICOLI	1.2.2.02.13.01.001	Indisponibile	131	29	5.280	PG	ASSISI		No	10/07/1975	TRASFERIMENTO A TITOLO GRATUITO	Valore catastale	861,25	861,25	AGENZIA FORESTALE REGIONALE	
29124	TERRENI AGRICOLI	1.2.2.02.13.01.001	Indisponibile	132	3	643.660	PG	ASSISI		No	10/07/1975	TRASFERIMENTO A TITOLO GRATUITO	Valore catastale	102.635,00	102.635,00	AGENZIA FORESTALE REGIONALE	
29125	TERRENI AGRICOLI	1.2.2.02.13.01.001	Indisponibile	132	4	6.300	PG	ASSISI		No	10/07/1975	TRASFERIMENTO A TITOLO GRATUITO	Valore catastale	1.122,88	1.122,88	AGENZIA FORESTALE REGIONALE	
29126	TERRENI AGRICOLI	1.2.2.02.13.01.001	Indisponibile	132	5	106.950	PG	ASSISI		No	10/07/1975	TRASFERIMENTO A TITOLO GRATUITO	Valore catastale	17.054,38	17.054,38	AGENZIA FORESTALE REGIONALE	
29127	TERRENI AGRICOLI	1.2.2.02.13.01.001	Indisponibile	132	6	7.990	PG	ASSISI		No	10/07/1975	TRASFERIMENTO A TITOLO GRATUITO	Valore catastale	1.226,88	1.239,88	AGENZIA FORESTALE REGIONALE	Aggiornamento catastale anno 2019
29128	TERRENI AGRICOLI	1.2.2.02.13.01.001	Indisponibile	132	7	910	PG	ASSISI		No	10/07/1975	TRASFERIMENTO A TITOLO GRATUITO	Valore catastale	144,63	144,63	AGENZIA FORESTALE REGIONALE	
29129	TERRENI AGRICOLI	1.2.2.02.13.01.001	Indisponibile	132	8	60.570	PG	ASSISI		No	10/07/1975	TRASFERIMENTO A TITOLO GRATUITO	Valore catastale	9.659,00	9.659,00	AGENZIA FORESTALE REGIONALE	
29130	TERRENI AGRICOLI	1.2.2.02.13.01.001	Indisponibile	132	9	11.920	PG	ASSISI		No	10/07/1975	TRASFERIMENTO A TITOLO GRATUITO	Valore catastale	1.901,25	1.901,25	AGENZIA FORESTALE REGIONALE	
29131	TERRENI AGRICOLI	1.2.2.02.13.01.001	Indisponibile	132	10	51.360	PG	ASSISI		No	10/07/1975	TRASFERIMENTO A TITOLO GRATUITO	Valore catastale	6.035,25	6.035,25	AGENZIA FORESTALE REGIONALE	
29132	TERRENI AGRICOLI	1.2.2.02.13.01.001	Indisponibile	132	11	5.980	PG	ASSISI		No	10/07/1975	TRASFERIMENTO A TITOLO GRATUITO	Valore catastale	953,88	953,88	AGENZIA FORESTALE REGIONALE	
29133	TERRENI AGRICOLI	1.2.2.02.13.01.001	Indisponibile	132	12	5.780	PG	ASSISI		No	10/07/1975	TRASFERIMENTO A TITOLO GRATUITO	Valore catastale	921,38	921,38	AGENZIA FORESTALE REGIONALE	
29134	TERRENI AGRICOLI	1.2.2.02.13.01.001	Indisponibile	132	14	280	PG	ASSISI		No	10/07/1975	TRASFERIMENTO A TITOLO GRATUITO	Valore catastale	48,75	48,75	AGENZIA FORESTALE REGIONALE	
29135	TERRENI AGRICOLI	1.2.2.02.13.01.001	Indisponibile	132	101	433.085	PG	ASSISI		No	10/07/1975	TRASFERIMENTO A TITOLO GRATUITO	Valore catastale	71.030,38	71.030,38	AGENZIA FORESTALE REGIONALE	
29136	TERRENI AGRICOLI	1.2.2.02.13.01.001	Indisponibile	133	1	148.250	PG	ASSISI		No	10/07/1975	TRASFERIMENTO A TITOLO GRATUITO	Valore catastale	23.944,38	23.638,88	AGENZIA FORESTALE REGIONALE	Aggiornamento catastale anno 2019
29137	TERRENI AGRICOLI	1.2.2.02.13.01.001	Indisponibile	133	2	40.650	PG	ASSISI		No	10/07/1975	TRASFERIMENTO A TITOLO GRATUITO	Valore catastale	6.482,13	6.482,13	AGENZIA FORESTALE REGIONALE	
29138	TERRENI AGRICOLI	1.2.2.02.13.01.001	Indisponibile	133	3	83.240	PG	ASSISI		No	10/07/1975	TRASFERIMENTO A TITOLO GRATUITO	Valore catastale	12.548,25	12.548,25	AGENZIA FORESTALE REGIONALE	

PATRIMONIO IMMOBILIARE REGIONE UMBRIA
Prospetto Terreni al 31/12/2019

Sviluppumbria S.p.A.

Numero Identificativo (da sistema informativo)	Classificazione secondo il piano dei conti dello Stato Patrimoniale in base al D.lgs.118/2011 (Descrizione)	Classificazione secondo il piano dei conti dello Stato Patrimoniale in base al D.lgs.118/2011 (Codice)	Classificazione ai sensi del codice civile (demaniale,disponibile, indisponibile)	Foglio	Particella	Superficie mq	Provincia	Comune	Località	Bene soggetto ad ammortamento	Data di acquisizione	Modalità di acquisizione	Criterio di valutazione secondo i principi del D.lgs 118/2011	Valore dell'immobile secondo i principi del D.lgs 118/2011 al 31/12/2019 (euro)	Valore dell'immobile secondo i principi del D.lgs 118/2011 al 31/12/2018 (euro)	Ente Gestore	Note
29139	TERRENI AGRICOLI	1.2.2.02.13.01.001	Indisponibile	133	4	117.820	PG	ASSISI		No	10/07/1975	TRASFERIMENTO A TITOLO GRATUITO	Valore catastale	9.888,13	9.888,13	AGENZIA FORESTALE REGIONALE	
29140	TERRENI AGRICOLI	1.2.2.02.13.01.001	Indisponibile	133	5	69.830	PG	ASSISI		No	10/07/1975	TRASFERIMENTO A TITOLO GRATUITO	Valore catastale	10.437,38	10.437,38	AGENZIA FORESTALE REGIONALE	
29141	TERRENI AGRICOLI	1.2.2.02.13.01.001	Indisponibile	133	6	120	PG	ASSISI		No	10/07/1975	TRASFERIMENTO A TITOLO GRATUITO	Valore catastale	14,63	14,63	AGENZIA FORESTALE REGIONALE	
29142	TERRENI AGRICOLI	1.2.2.02.13.01.001	Indisponibile	133	7	77.150	PG	ASSISI		No	10/07/1975	TRASFERIMENTO A TITOLO GRATUITO	Valore catastale	6.474,00	6.474,00	AGENZIA FORESTALE REGIONALE	
29143	TERRENI AGRICOLI	1.2.2.02.13.01.001	Indisponibile	133	8	77.940	PG	ASSISI		No	10/07/1975	TRASFERIMENTO A TITOLO GRATUITO	Valore catastale	6.540,63	6.540,63	AGENZIA FORESTALE REGIONALE	
29144	TERRENI AGRICOLI	1.2.2.02.13.01.001	Indisponibile	133	9	25.730	PG	ASSISI		No	10/07/1975	TRASFERIMENTO A TITOLO GRATUITO	Valore catastale	4.103,13	4.103,13	AGENZIA FORESTALE REGIONALE	
29145	TERRENI AGRICOLI	1.2.2.02.13.01.001	Indisponibile	133	10	1.180	PG	ASSISI		No	10/07/1975	TRASFERIMENTO A TITOLO GRATUITO	Valore catastale	151,13	138,13	AGENZIA FORESTALE REGIONALE	Aggiornamento catastale anno 2019
29146	TERRENI AGRICOLI	1.2.2.02.13.01.001	Indisponibile	133	11	13.400	PG	ASSISI		No	10/07/1975	TRASFERIMENTO A TITOLO GRATUITO	Valore catastale	2.091,38	2.091,38	AGENZIA FORESTALE REGIONALE	
29147	TERRENI AGRICOLI	1.2.2.02.13.01.001	Indisponibile	133	12	36.410	PG	ASSISI		No	10/07/1975	TRASFERIMENTO A TITOLO GRATUITO	Valore catastale	4.940,00	4.940,00	AGENZIA FORESTALE REGIONALE	
29148	TERRENI AGRICOLI	1.2.2.02.13.01.001	Indisponibile	133	13	36.410	PG	ASSISI		No	10/07/1975	TRASFERIMENTO A TITOLO GRATUITO	Valore catastale	6.212,38	6.212,38	AGENZIA FORESTALE REGIONALE	
29149	TERRENI AGRICOLI	1.2.2.02.13.01.001	Indisponibile	133	14	28.890	PG	ASSISI		No	10/07/1975	TRASFERIMENTO A TITOLO GRATUITO	Valore catastale	4.606,88	4.606,88	AGENZIA FORESTALE REGIONALE	
29150	TERRENI AGRICOLI	1.2.2.02.13.01.001	Indisponibile	133	15	28.310	PG	ASSISI		No	10/07/1975	TRASFERIMENTO A TITOLO GRATUITO	Valore catastale	4.514,25	4.514,25	AGENZIA FORESTALE REGIONALE	
29151	TERRENI AGRICOLI	1.2.2.02.13.01.001	Indisponibile	133	16	82.640	PG	ASSISI		No	10/07/1975	TRASFERIMENTO A TITOLO GRATUITO	Valore catastale	13.177,13	13.177,13	AGENZIA FORESTALE REGIONALE	
29152	TERRENI AGRICOLI	1.2.2.02.13.01.001	Indisponibile	133	20	2.480	PG	ASSISI		No	10/07/1975	TRASFERIMENTO A TITOLO GRATUITO	Valore catastale	419,25	419,25	AGENZIA FORESTALE REGIONALE	
29153	TERRENI AGRICOLI	1.2.2.02.13.01.001	Indisponibile	133	21	215.900	PG	ASSISI		No	10/07/1975	TRASFERIMENTO A TITOLO GRATUITO	Valore catastale	25.169,63	25.169,63	AGENZIA FORESTALE REGIONALE	
29154	TERRENI AGRICOLI	1.2.2.02.13.01.001	Indisponibile	133	22	94.140	PG	ASSISI		No	10/07/1975	TRASFERIMENTO A TITOLO GRATUITO	Valore catastale	6.321,25	6.321,25	AGENZIA FORESTALE REGIONALE	
29155	ALTRI TERRENI NAC	1.2.2.02.13.99.999	Indisponibile	135	40	820	PG	ASSISI		No	10/07/1975	TRASFERIMENTO A TITOLO GRATUITO	Valore catastale	392,26	392,26	AGENZIA FORESTALE REGIONALE	Il valore è stato determinato applicando il valore del R.D. delle particelle limitrofe aventi la stessa coltura: SEMINATIVO
29156	TERRENI AGRICOLI	1.2.2.02.13.01.001	Indisponibile	134	41	6.170	PG	ASSISI		No	10/07/1975	TRASFERIMENTO A TITOLO GRATUITO	Valore catastale	362,38	362,38	AGENZIA FORESTALE REGIONALE	
29157	ALTRI TERRENI NAC	1.2.2.02.13.99.999	Indisponibile	135	42	330	PG	ASSISI		No	10/07/1975	TRASFERIMENTO A TITOLO GRATUITO	Valore catastale	157,86	157,86	AGENZIA FORESTALE REGIONALE	Il valore è stato determinato applicando il valore del R.D. delle particelle limitrofe aventi la stessa coltura: SEMINATIVO
29158	TERRENI AGRICOLI	1.2.2.02.13.01.001	Indisponibile	134	56	58.110	PG	ASSISI		No	10/07/1975	TRASFERIMENTO A TITOLO GRATUITO	Valore catastale	3.414,13	3.414,13	AGENZIA FORESTALE REGIONALE	

PATRIMONIO IMMOBILIARE REGIONE UMBRIA
Prospetto Terreni al 31/12/2019

Sviluppumbria S.p.A.

Numero Identificativo (da sistema informativo)	Classificazione secondo il piano dei conti dello Stato Patrimoniale in base al D.lgs.118/2011 (Descrizione)	Classificazione secondo il piano dei conti dello Stato Patrimoniale in base al D.lgs.118/2011 (Codice)	Classificazione ai sensi del codice civile (demaniale,disponibile, indisponibile)	Foglio	Particella	Superficie mq	Provincia	Comune	Località	Bene soggetto ad ammortamento	Data di acquisizione	Modalità di acquisizione	Criterio di valutazione secondo i principi del D.lgs 118/2011	Valore dell'immobile secondo i principi del D.lgs 118/2011 al 31/12/2019 (euro)	Valore dell'immobile secondo i principi del D.lgs 118/2011 al 31/12/2018 (euro)	Ente Gestore	Note
29159	TERRENI AGRICOLI	1.2.2.02.13.01.001	Indisponibile	134	57	32.980	PG	ASSISI		No	10/07/1975	TRASFERIMENTO A TITOLO GRATUITO	Valore catastale	1.937,00	1.937,00	AGENZIA FORESTALE REGIONALE	
29160	TERRENI AGRICOLI	1.2.2.02.13.01.001	Indisponibile	134	58	151.990	PG	ASSISI		No	10/07/1975	TRASFERIMENTO A TITOLO GRATUITO	Valore catastale	11.480,63	11.480,63	AGENZIA FORESTALE REGIONALE	
29161	TERRENI AGRICOLI	1.2.2.02.13.01.001	Indisponibile	134	59	15.460	PG	ASSISI		No	10/07/1975	TRASFERIMENTO A TITOLO GRATUITO	Valore catastale	908,38	908,38	AGENZIA FORESTALE REGIONALE	
29162	TERRENI AGRICOLI	1.2.2.02.13.01.001	Indisponibile	134	60	6.200	PG	ASSISI		No	10/07/1975	TRASFERIMENTO A TITOLO GRATUITO	Valore catastale	364,00	364,00	AGENZIA FORESTALE REGIONALE	
29163	TERRENI AGRICOLI	1.2.2.02.13.01.001	Indisponibile	134	61	9.230	PG	ASSISI		No	10/07/1975	TRASFERIMENTO A TITOLO GRATUITO	Valore catastale	542,75	542,75	AGENZIA FORESTALE REGIONALE	
29164	TERRENI AGRICOLI	1.2.2.02.13.01.001	Indisponibile	134	62	53.360	PG	ASSISI		No	10/07/1975	TRASFERIMENTO A TITOLO GRATUITO	Valore catastale	3.134,63	3.134,63	AGENZIA FORESTALE REGIONALE	
29165	TERRENI AGRICOLI	1.2.2.02.13.01.001	Indisponibile	134	63	104.542	PG	ASSISI		No	10/07/1975	TRASFERIMENTO A TITOLO GRATUITO	Valore catastale	7.895,88	7.895,88	AGENZIA FORESTALE REGIONALE	
29166	TERRENI AGRICOLI	1.2.2.02.13.01.001	Indisponibile	134	64	170	PG	ASSISI		No	10/07/1975	TRASFERIMENTO A TITOLO GRATUITO	Valore catastale	9,75	9,75	AGENZIA FORESTALE REGIONALE	
29167	TERRENI AGRICOLI	1.2.2.02.13.01.001	Indisponibile	134	65	820	PG	ASSISI		No	10/07/1975	TRASFERIMENTO A TITOLO GRATUITO	Valore catastale	48,75	48,75	AGENZIA FORESTALE REGIONALE	
29168	TERRENI AGRICOLI	1.2.2.02.13.01.001	Indisponibile	134	336	139.471	PG	ASSISI		No	10/07/1975	TRASFERIMENTO A TITOLO GRATUITO	Valore catastale	8.193,25	8.193,25	AGENZIA FORESTALE REGIONALE	
29169	TERRENI AGRICOLI	1.2.2.02.13.01.001	Indisponibile	134	67	15.650	PG	ASSISI		No	10/07/1975	TRASFERIMENTO A TITOLO GRATUITO	Valore catastale	1.181,38	1.181,38	AGENZIA FORESTALE REGIONALE	
29170	TERRENI AGRICOLI	1.2.2.02.13.01.001	Indisponibile	135	37	11.710	PG	ASSISI		No	10/07/1975	TRASFERIMENTO A TITOLO GRATUITO	Valore catastale	1.080,63	1.080,63	AGENZIA FORESTALE REGIONALE	
29171	TERRENI AGRICOLI	1.2.2.02.13.01.001	Indisponibile	135	41	12.100	PG	ASSISI		No	10/07/1975	TRASFERIMENTO A TITOLO GRATUITO	Valore catastale	5.788,25	5.788,25	AGENZIA FORESTALE REGIONALE	
29172	TERRENI AGRICOLI	1.2.2.02.13.01.001	Indisponibile	135	45	55.000	PG	ASSISI		No	10/07/1975	TRASFERIMENTO A TITOLO GRATUITO	Valore catastale	28.617,88	28.617,88	AGENZIA FORESTALE REGIONALE	
29173	TERRENI AGRICOLI	1.2.2.02.13.01.001	Indisponibile	135	46	1.130	PG	ASSISI		No	10/07/1975	TRASFERIMENTO A TITOLO GRATUITO	Valore catastale	133,25	133,25	AGENZIA FORESTALE REGIONALE	
29174	TERRENI AGRICOLI	1.2.2.02.13.01.001	Indisponibile	135	47	4.200	PG	ASSISI		No	10/07/1975	TRASFERIMENTO A TITOLO GRATUITO	Valore catastale	669,50	669,50	AGENZIA FORESTALE REGIONALE	
29175	TERRENI AGRICOLI	1.2.2.02.13.01.001	Indisponibile	135	48	440	PG	ASSISI		No	10/07/1975	TRASFERIMENTO A TITOLO GRATUITO	Valore catastale	211,25	211,25	AGENZIA FORESTALE REGIONALE	
29176	TERRENI AGRICOLI	1.2.2.02.13.01.001	Indisponibile	135	49	19.820	PG	ASSISI		No	10/07/1975	TRASFERIMENTO A TITOLO GRATUITO	Valore catastale	832,00	832,00	AGENZIA FORESTALE REGIONALE	
29177	TERRENI AGRICOLI	1.2.2.02.13.01.001	Indisponibile	135	55	980	PG	ASSISI		No	10/07/1975	TRASFERIMENTO A TITOLO GRATUITO	Valore catastale	534,63	534,63	AGENZIA FORESTALE REGIONALE	
29178	TERRENI AGRICOLI	1.2.2.02.13.01.001	Indisponibile	135	69	480	PG	ASSISI		No	10/07/1975	TRASFERIMENTO A TITOLO GRATUITO	Valore catastale	250,25	250,25	AGENZIA FORESTALE REGIONALE	

PATRIMONIO IMMOBILIARE REGIONE UMBRIA
Prospetto Terreni al 31/12/2019

Sviluppumbria S.p.A.

Numero Identificativo (da sistema informativo)	Classificazione secondo il piano dei conti dello Stato Patrimoniale in base al D.lgs.118/2011 (Descrizione)	Classificazione secondo il piano dei conti dello Stato Patrimoniale in base al D.lgs.118/2011 (Codice)	Classificazione ai sensi del codice civile (demaniale,disponibile, indisponibile)	Foglio	Particella	Superficie mq	Provincia	Comune	Località	Bene soggetto ad ammortamento	Data di acquisizione	Modalità di acquisizione	Criterio di valutazione secondo i principi del D.lgs 118/2011	Valore dell'immobile secondo i principi del D.lgs 118/2011 al 31/12/2019 (euro)	Valore dell'immobile secondo i principi del D.lgs 118/2011 al 31/12/2018 (euro)	Ente Gestore	Note
29179	TERRENI AGRICOLI	1.2.2.02.13.01.001	Indisponibile	135	74	16.890	PG	ASSISI		No	10/07/1975	TRASFERIMENTO A TITOLO GRATUITO	Valore catastale	708,50	708,50	AGENZIA FORESTALE REGIONALE	
29180	TERRENI AGRICOLI	1.2.2.02.13.01.001	Indisponibile	135	75	7.800	PG	ASSISI		No	10/07/1975	TRASFERIMENTO A TITOLO GRATUITO	Valore catastale	458,25	458,25	AGENZIA FORESTALE REGIONALE	
29181	TERRENI AGRICOLI	1.2.2.02.13.01.001	Indisponibile	135	77	3.070	PG	ASSISI		No	10/07/1975	TRASFERIMENTO A TITOLO GRATUITO	Valore catastale	458,25	458,25	AGENZIA FORESTALE REGIONALE	
29182	TERRENI AGRICOLI	1.2.2.02.13.01.001	Indisponibile	135	83	1.050	PG	ASSISI		No	10/07/1975	TRASFERIMENTO A TITOLO GRATUITO	Valore catastale	546,00	546,00	AGENZIA FORESTALE REGIONALE	
29183	TERRENI AGRICOLI	1.2.2.02.13.01.001	Indisponibile	135	91	18.230	PG	ASSISI		No	10/07/1975	TRASFERIMENTO A TITOLO GRATUITO	Valore catastale	765,38	765,38	AGENZIA FORESTALE REGIONALE	
29184	TERRENI AGRICOLI	1.2.2.02.13.01.001	Indisponibile	135	93	14.290	PG	ASSISI		No	10/07/1975	TRASFERIMENTO A TITOLO GRATUITO	Valore catastale	7.436,00	7.436,00	AGENZIA FORESTALE REGIONALE	
29185	TERRENI AGRICOLI	1.2.2.02.13.01.001	Indisponibile	135	94	780	PG	ASSISI		No	10/07/1975	TRASFERIMENTO A TITOLO GRATUITO	Valore catastale	58,50	58,50	AGENZIA FORESTALE REGIONALE	
29186	TERRENI AGRICOLI	1.2.2.02.13.01.001	Indisponibile	135	96	51	PG	ASSISI		No	10/07/1975	TRASFERIMENTO A TITOLO GRATUITO	Valore catastale	24,38	24,38	AGENZIA FORESTALE REGIONALE	
29187	TERRENI AGRICOLI	1.2.2.02.13.01.001	Indisponibile	135	103	5.320	PG	ASSISI		No	10/07/1975	TRASFERIMENTO A TITOLO GRATUITO	Valore catastale	2.679,63	2.679,63	AGENZIA FORESTALE REGIONALE	
29188	TERRENI AGRICOLI	1.2.2.02.13.01.001	Indisponibile	135	114	2.510	PG	ASSISI		No	10/07/1975	TRASFERIMENTO A TITOLO GRATUITO	Valore catastale	1.306,50	1.306,50	AGENZIA FORESTALE REGIONALE	
29189	TERRENI AGRICOLI	1.2.2.02.13.01.001	Indisponibile	135	115	180	PG	ASSISI		No	10/07/1975	TRASFERIMENTO A TITOLO GRATUITO	Valore catastale	21,13	21,13	AGENZIA FORESTALE REGIONALE	
29190	TERRENI AGRICOLI	1.2.2.02.13.01.001	Indisponibile	135	116	990	PG	ASSISI		No	10/07/1975	TRASFERIMENTO A TITOLO GRATUITO	Valore catastale	515,13	515,13	AGENZIA FORESTALE REGIONALE	
29191	TERRENI AGRICOLI	1.2.2.02.13.01.001	Indisponibile	135	122	4.260	PG	ASSISI		No	10/07/1975	TRASFERIMENTO A TITOLO GRATUITO	Valore catastale	321,75	321,75	AGENZIA FORESTALE REGIONALE	
29192	TERRENI AGRICOLI	1.2.2.02.13.01.001	Indisponibile	135	123	250	PG	ASSISI		No	10/07/1975	TRASFERIMENTO A TITOLO GRATUITO	Valore catastale	40,63	40,63	AGENZIA FORESTALE REGIONALE	
29193	TERRENI AGRICOLI	1.2.2.02.13.01.001	Indisponibile	135	131	1.880	PG	ASSISI		No	10/07/1975	TRASFERIMENTO A TITOLO GRATUITO	Valore catastale	978,25	978,25	AGENZIA FORESTALE REGIONALE	
29194	TERRENI AGRICOLI	1.2.2.02.13.01.001	Indisponibile	135	135	890	PG	ASSISI		No	10/07/1975	TRASFERIMENTO A TITOLO GRATUITO	Valore catastale	425,75	425,75	AGENZIA FORESTALE REGIONALE	
29195	TERRENI AGRICOLI	1.2.2.02.13.01.001	Indisponibile	135	136	4.530	PG	ASSISI		No	10/07/1975	TRASFERIMENTO A TITOLO GRATUITO	Valore catastale	2.357,88	2.357,88	AGENZIA FORESTALE REGIONALE	
29196	TERRENI AGRICOLI	1.2.2.02.13.01.001	Indisponibile	135	137	14.270	PG	ASSISI		No	10/07/1975	TRASFERIMENTO A TITOLO GRATUITO	Valore catastale	838,50	838,50	AGENZIA FORESTALE REGIONALE	
29197	TERRENI AGRICOLI	1.2.2.02.13.01.001	Indisponibile	135	140	308	PG	ASSISI		No	10/07/1975	TRASFERIMENTO A TITOLO GRATUITO	Valore catastale	48,75	48,75	AGENZIA FORESTALE REGIONALE	
29198	TERRENI AGRICOLI	1.2.2.02.13.01.001	Indisponibile	135	141	170	PG	ASSISI		No	10/07/1975	TRASFERIMENTO A TITOLO GRATUITO	Valore catastale	19,50	19,50	AGENZIA FORESTALE REGIONALE	

PATRIMONIO IMMOBILIARE REGIONE UMBRIA
Prospetto Terreni al 31/12/2019

Sviluppumbria S.p.A.

Numero Identificativo (da sistema informativo)	Classificazione secondo il piano dei conti dello Stato Patrimoniale in base al D.lgs.118/2011 (Descrizione)	Classificazione secondo il piano dei conti dello Stato Patrimoniale in base al D.lgs.118/2011 (Codice)	Classificazione ai sensi del codice civile (demaniale,disponibile, indisponibile)	Foglio	Particella	Superficie mq	Provincia	Comune	Località	Bene soggetto ad ammortamento	Data di acquisizione	Modalità di acquisizione	Criterio di valutazione secondo i principi del D.lgs 118/2011	Valore dell'immobile secondo i principi del D.lgs 118/2011 al 31/12/2019 (euro)	Valore dell'immobile secondo i principi del D.lgs 118/2011 al 31/12/2018 (euro)	Ente Gestore	Note
29199	TERRENI AGRICOLI	1.2.2.02.13.01.001	Indisponibile	135	151	4.250	PG	ASSISI		No	10/07/1975	TRASFERIMENTO A TITOLO GRATUITO	Valore catastale	250,25	250,25	AGENZIA FORESTALE REGIONALE	
29200	TERRENI AGRICOLI	1.2.2.02.13.01.001	Indisponibile	135	152	32.600	PG	ASSISI		No	10/07/1975	TRASFERIMENTO A TITOLO GRATUITO	Valore catastale	1.368,25	1.368,25	AGENZIA FORESTALE REGIONALE	
29201	TERRENI AGRICOLI	1.2.2.02.13.01.001	Indisponibile	135	153	7.810	PG	ASSISI		No	10/07/1975	TRASFERIMENTO A TITOLO GRATUITO	Valore catastale	3.874,00	3.874,00	AGENZIA FORESTALE REGIONALE	
29202	TERRENI AGRICOLI	1.2.2.02.13.01.001	Indisponibile	135	154	1.960	PG	ASSISI		No	10/07/1975	TRASFERIMENTO A TITOLO GRATUITO	Valore catastale	263,25	263,25	AGENZIA FORESTALE REGIONALE	
29203	TERRENI AGRICOLI	1.2.2.02.13.01.001	Indisponibile	135	155	1.890	PG	ASSISI		No	10/07/1975	TRASFERIMENTO A TITOLO GRATUITO	Valore catastale	253,50	253,50	AGENZIA FORESTALE REGIONALE	
29204	TERRENI AGRICOLI	1.2.2.02.13.01.001	Indisponibile	135	156	5.930	PG	ASSISI		No	10/07/1975	TRASFERIMENTO A TITOLO GRATUITO	Valore catastale	248,63	248,63	AGENZIA FORESTALE REGIONALE	
29205	TERRENI AGRICOLI	1.2.2.02.13.01.001	Indisponibile	135	157	330	PG	ASSISI		No	10/07/1975	TRASFERIMENTO A TITOLO GRATUITO	Valore catastale	42,25	42,25	AGENZIA FORESTALE REGIONALE	
29206	TERRENI AGRICOLI	1.2.2.02.13.01.001	Indisponibile	135	158	860	PG	ASSISI		No	10/07/1975	TRASFERIMENTO A TITOLO GRATUITO	Valore catastale	411,13	411,13	AGENZIA FORESTALE REGIONALE	
29207	TERRENI AGRICOLI	1.2.2.02.13.01.001	Indisponibile	135	160	32.230	PG	ASSISI		No	10/07/1975	TRASFERIMENTO A TITOLO GRATUITO	Valore catastale	3.726,13	3.726,13	AGENZIA FORESTALE REGIONALE	
29208	TERRENI AGRICOLI	1.2.2.02.13.01.001	Indisponibile	135	161	4.900	PG	ASSISI		No	10/07/1975	TRASFERIMENTO A TITOLO GRATUITO	Valore catastale	287,63	287,63	AGENZIA FORESTALE REGIONALE	
29209	TERRENI AGRICOLI	1.2.2.02.13.01.001	Indisponibile	135	162	9.980	PG	ASSISI		No	10/07/1975	TRASFERIMENTO A TITOLO GRATUITO	Valore catastale	921,38	921,38	AGENZIA FORESTALE REGIONALE	
29210	TERRENI AGRICOLI	1.2.2.02.13.01.001	Indisponibile	135	163	1.560	PG	ASSISI		No	10/07/1975	TRASFERIMENTO A TITOLO GRATUITO	Valore catastale	248,63	248,63	AGENZIA FORESTALE REGIONALE	
29211	TERRENI AGRICOLI	1.2.2.02.13.01.001	Indisponibile	135	164	2.650	PG	ASSISI		No	10/07/1975	TRASFERIMENTO A TITOLO GRATUITO	Valore catastale	156,00	156,00	AGENZIA FORESTALE REGIONALE	
29212	TERRENI AGRICOLI	1.2.2.02.13.01.001	Indisponibile	135	165	6.170	PG	ASSISI		No	10/07/1975	TRASFERIMENTO A TITOLO GRATUITO	Valore catastale	2.707,25	2.707,25	AGENZIA FORESTALE REGIONALE	
29213	TERRENI AGRICOLI	1.2.2.02.13.01.001	Indisponibile	135	166	1.130	PG	ASSISI		No	10/07/1975	TRASFERIMENTO A TITOLO GRATUITO	Valore catastale	180,38	180,38	AGENZIA FORESTALE REGIONALE	
29214	TERRENI AGRICOLI	1.2.2.02.13.01.001	Indisponibile	135	167	2.930	PG	ASSISI		No	10/07/1975	TRASFERIMENTO A TITOLO GRATUITO	Valore catastale	1.352,00	1.352,00	AGENZIA FORESTALE REGIONALE	
29215	TERRENI AGRICOLI	1.2.2.02.13.01.001	Indisponibile	135	168	4.360	PG	ASSISI		No	10/07/1975	TRASFERIMENTO A TITOLO GRATUITO	Valore catastale	1.407,25	1.407,25	AGENZIA FORESTALE REGIONALE	
29216	TERRENI AGRICOLI	1.2.2.02.13.01.001	Indisponibile	146	50	8.850	PG	ASSISI		No	10/07/1975	TRASFERIMENTO A TITOLO GRATUITO	Valore catastale	817,38	817,38	AGENZIA FORESTALE REGIONALE	
29217	TERRENI AGRICOLI	1.2.2.02.13.01.001	Indisponibile	146	51	45.490	PG	ASSISI		No	10/07/1975	TRASFERIMENTO A TITOLO GRATUITO	Valore catastale	1.909,38	1.909,38	AGENZIA FORESTALE REGIONALE	
29218	TERRENI AGRICOLI	1.2.2.02.13.01.001	Indisponibile	146	52	26.370	PG	ASSISI		No	10/07/1975	TRASFERIMENTO A TITOLO GRATUITO	Valore catastale	1.106,63	1.106,63	AGENZIA FORESTALE REGIONALE	

PATRIMONIO IMMOBILIARE REGIONE UMBRIA
Prospetto Terreni al 31/12/2019

Sviluppumbria S.p.A.

Numero Identificativo (da sistema informativo)	Classificazione secondo il piano dei conti dello Stato Patrimoniale in base al D.lgs.118/2011 (Descrizione)	Classificazione secondo il piano dei conti dello Stato Patrimoniale in base al D.lgs.118/2011 (Codice)	Classificazione ai sensi del codice civile (demaniale,disponibile, indisponibile)	Foglio	Particella	Superficie mq	Provincia	Comune	Località	Bene soggetto ad ammortamento	Data di acquisizione	Modalità di acquisizione	Criterio di valutazione secondo i principi del D.lgs 118/2011	Valore dell'immobile secondo i principi del D.lgs 118/2011 al 31/12/2019 (euro)	Valore dell'immobile secondo i principi del D.lgs 118/2011 al 31/12/2018 (euro)	Ente Gestore	Note
29219	TERRENI AGRICOLI	1.2.2.02.13.01.001	Indisponibile	146	54	4.690	PG	ASSISI		No	10/07/1975	TRASFERIMENTO A TITOLO GRATUITO	Valore catastale	39,00	39,00	AGENZIA FORESTALE REGIONALE	
29220	TERRENI AGRICOLI	1.2.2.02.13.01.001	Indisponibile	146	55	3.140	PG	ASSISI		No	10/07/1975	TRASFERIMENTO A TITOLO GRATUITO	Valore catastale	26,00	26,00	AGENZIA FORESTALE REGIONALE	
29221	TERRENI AGRICOLI	1.2.2.02.13.01.001	Indisponibile	146	56	4.170	PG	ASSISI		No	10/07/1975	TRASFERIMENTO A TITOLO GRATUITO	Valore catastale	35,75	35,75	AGENZIA FORESTALE REGIONALE	
29222	TERRENI AGRICOLI	1.2.2.02.13.01.001	Indisponibile	146	57	2.780	PG	ASSISI		No	10/07/1975	TRASFERIMENTO A TITOLO GRATUITO	Valore catastale	443,63	443,63	AGENZIA FORESTALE REGIONALE	
29223	TERRENI AGRICOLI	1.2.2.02.13.01.001	Indisponibile	146	58	2.870	PG	ASSISI		No	10/07/1975	TRASFERIMENTO A TITOLO GRATUITO	Valore catastale	264,88	264,88	AGENZIA FORESTALE REGIONALE	
29224	TERRENI AGRICOLI	1.2.2.02.13.01.001	Indisponibile	146	59	3.430	PG	ASSISI		No	10/07/1975	TRASFERIMENTO A TITOLO GRATUITO	Valore catastale	29,25	29,25	AGENZIA FORESTALE REGIONALE	
29225	TERRENI AGRICOLI	1.2.2.02.13.01.001	Indisponibile	146	145	42.020	PG	ASSISI		No	10/07/1975	TRASFERIMENTO A TITOLO GRATUITO	Valore catastale	6.699,88	6.699,88	AGENZIA FORESTALE REGIONALE	
29226	TERRENI AGRICOLI	1.2.2.02.13.01.001	Indisponibile	147	1	278.370	PG	ASSISI		No	10/07/1975	TRASFERIMENTO A TITOLO GRATUITO	Valore catastale	42.051,75	42.051,75	AGENZIA FORESTALE REGIONALE	
29227	TERRENI AGRICOLI	1.2.2.02.13.01.001	Indisponibile	147	2	302.120	PG	ASSISI		No	10/07/1975	TRASFERIMENTO A TITOLO GRATUITO	Valore catastale	53.859,00	53.859,00	AGENZIA FORESTALE REGIONALE	
29228	TERRENI AGRICOLI	1.2.2.02.13.01.001	Indisponibile	147	3	47.070	PG	ASSISI		No	10/07/1975	TRASFERIMENTO A TITOLO GRATUITO	Valore catastale	5.887,38	5.887,38	AGENZIA FORESTALE REGIONALE	
29229	TERRENI AGRICOLI	1.2.2.02.13.01.001	Indisponibile	147	4	24.750	PG	ASSISI		No	10/07/1975	TRASFERIMENTO A TITOLO GRATUITO	Valore catastale	3.739,13	3.739,13	AGENZIA FORESTALE REGIONALE	
29230	TERRENI AGRICOLI	1.2.2.02.13.01.001	Indisponibile	147	6	57.520	PG	ASSISI		No	10/07/1975	TRASFERIMENTO A TITOLO GRATUITO	Valore catastale	3.862,63	3.862,63	AGENZIA FORESTALE REGIONALE	
29231	TERRENI AGRICOLI	1.2.2.02.13.01.001	Indisponibile	147	7	24.720	PG	ASSISI		No	10/07/1975	TRASFERIMENTO A TITOLO GRATUITO	Valore catastale	3.056,63	3.056,63	AGENZIA FORESTALE REGIONALE	
29232	TERRENI AGRICOLI	1.2.2.02.13.01.001	Indisponibile	147	8	202.960	PG	ASSISI		No	10/07/1975	TRASFERIMENTO A TITOLO GRATUITO	Valore catastale	13.627,25	13.627,25	AGENZIA FORESTALE REGIONALE	
29233	TERRENI AGRICOLI	1.2.2.02.13.01.001	Indisponibile	147	9	32.800	PG	ASSISI		No	10/07/1975	TRASFERIMENTO A TITOLO GRATUITO	Valore catastale	2.201,88	2.201,88	AGENZIA FORESTALE REGIONALE	
29234	TERRENI AGRICOLI	1.2.2.02.13.01.001	Indisponibile	147	10	3.910	PG	ASSISI		No	10/07/1975	TRASFERIMENTO A TITOLO GRATUITO	Valore catastale	263,25	263,25	AGENZIA FORESTALE REGIONALE	
29235	TERRENI AGRICOLI	1.2.2.02.13.01.001	Indisponibile	148	2	4.970	PG	ASSISI		No	10/07/1975	TRASFERIMENTO A TITOLO GRATUITO	Valore catastale	375,38	375,38	AGENZIA FORESTALE REGIONALE	
29236	TERRENI AGRICOLI	1.2.2.02.13.01.001	Indisponibile	148	6	1.950	PG	ASSISI		No	10/07/1975	TRASFERIMENTO A TITOLO GRATUITO	Valore catastale	318,50	318,50	AGENZIA FORESTALE REGIONALE	
29237	TERRENI AGRICOLI	1.2.2.02.13.01.001	Indisponibile	148	18	9.340	PG	ASSISI		No	10/07/1975	TRASFERIMENTO A TITOLO GRATUITO	Valore catastale	1.490,13	1.490,13	AGENZIA FORESTALE REGIONALE	
29238	TERRENI AGRICOLI	1.2.2.02.13.01.001	Indisponibile	148	20	110.810	PG	ASSISI		No	10/07/1975	TRASFERIMENTO A TITOLO GRATUITO	Valore catastale	18.255,25	18.255,25	AGENZIA FORESTALE REGIONALE	

PATRIMONIO IMMOBILIARE REGIONE UMBRIA
Prospetto Terreni al 31/12/2019

Sviluppumbria S.p.A.

Numero Identificativo (da sistema informativo)	Classificazione secondo il piano dei conti dello Stato Patrimoniale in base al D.lgs.118/2011 (Descrizione)	Classificazione secondo il piano dei conti dello Stato Patrimoniale in base al D.lgs.118/2011 (Codice)	Classificazione ai sensi del codice civile (demaniale,disponibile, indisponibile)	Foglio	Particella	Superficie mq	Provincia	Comune	Località	Bene soggetto ad ammortamento	Data di acquisizione	Modalità di acquisizione	Criterio di valutazione secondo i principi del D.lgs 118/2011	Valore dell'immobile secondo i principi del D.lgs 118/2011 al 31/12/2019 (euro)	Valore dell'immobile secondo i principi del D.lgs 118/2011 al 31/12/2018 (euro)	Ente Gestore	Note
29239	TERRENI AGRICOLI	1.2.2.02.13.01.001	Indisponibile	148	22	4.160	PG	ASSISI		No	10/07/1975	TRASFERIMENTO A TITOLO GRATUITO	Valore catastale	663,00	663,00	AGENZIA FORESTALE REGIONALE	
29240	TERRENI AGRICOLI	1.2.2.02.13.01.001	Indisponibile	148	24	4.260	PG	ASSISI		No	10/07/1975	TRASFERIMENTO A TITOLO GRATUITO	Valore catastale	679,25	679,25	AGENZIA FORESTALE REGIONALE	
29241	TERRENI AGRICOLI	1.2.2.02.13.01.001	Indisponibile	148	27	15.570	PG	ASSISI		No	10/07/1975	TRASFERIMENTO A TITOLO GRATUITO	Valore catastale	2.483,00	2.483,00	AGENZIA FORESTALE REGIONALE	
29242	TERRENI AGRICOLI	1.2.2.02.13.01.001	Indisponibile	148	28	46.950	PG	ASSISI		No	10/07/1975	TRASFERIMENTO A TITOLO GRATUITO	Valore catastale	7.486,38	7.486,38	AGENZIA FORESTALE REGIONALE	
29243	TERRENI AGRICOLI	1.2.2.02.13.01.001	Indisponibile	148	36	54.120	PG	ASSISI		No	10/07/1975	TRASFERIMENTO A TITOLO GRATUITO	Valore catastale	8.731,13	8.731,13	AGENZIA FORESTALE REGIONALE	
29244	TERRENI AGRICOLI	1.2.2.02.13.01.001	Indisponibile	148	37	4.440	PG	ASSISI		No	10/07/1975	TRASFERIMENTO A TITOLO GRATUITO	Valore catastale	521,63	521,63	AGENZIA FORESTALE REGIONALE	
29245	TERRENI AGRICOLI	1.2.2.02.13.01.001	Indisponibile	148	38	640	PG	ASSISI		No	10/07/1975	TRASFERIMENTO A TITOLO GRATUITO	Valore catastale	102,38	102,38	AGENZIA FORESTALE REGIONALE	
29246	TERRENI AGRICOLI	1.2.2.02.13.01.001	Indisponibile	148	42	407.145	PG	ASSISI		No	10/07/1975	TRASFERIMENTO A TITOLO GRATUITO	Valore catastale	66.534,00	66.534,00	AGENZIA FORESTALE REGIONALE	
29247	TERRENI AGRICOLI	1.2.2.02.13.01.001	Indisponibile	149	5	6.420	PG	ASSISI		No	10/07/1975	TRASFERIMENTO A TITOLO GRATUITO	Valore catastale	377,00	377,00	AGENZIA FORESTALE REGIONALE	
29248	TERRENI AGRICOLI	1.2.2.02.13.01.001	Indisponibile	149	6	9.760	PG	ASSISI		No	10/07/1975	TRASFERIMENTO A TITOLO GRATUITO	Valore catastale	573,63	573,63	AGENZIA FORESTALE REGIONALE	
29249	TERRENI AGRICOLI	1.2.2.02.13.01.001	Indisponibile	149	7	20.860	PG	ASSISI		No	10/07/1975	TRASFERIMENTO A TITOLO GRATUITO	Valore catastale	1.225,25	1.225,25	AGENZIA FORESTALE REGIONALE	
29250	TERRENI AGRICOLI	1.2.2.02.13.01.001	Indisponibile	149	8	219.662	PG	ASSISI		No	10/07/1975	TRASFERIMENTO A TITOLO GRATUITO	Valore catastale	12.904,13	12.904,13	AGENZIA FORESTALE REGIONALE	
29251	TERRENI AGRICOLI	1.2.2.02.13.01.001	Indisponibile	149	9	1.380	PG	ASSISI		No	10/07/1975	TRASFERIMENTO A TITOLO GRATUITO	Valore catastale	162,50	162,50	AGENZIA FORESTALE REGIONALE	
29252	TERRENI AGRICOLI	1.2.2.02.13.01.001	Indisponibile	149	12	190	PG	ASSISI		No	10/07/1975	TRASFERIMENTO A TITOLO GRATUITO	Valore catastale	22,30	22,30	AGENZIA FORESTALE REGIONALE	Il valore è stato determinato applicando il valore del R.D. delle particelle limitrofe aventi la stessa coltura: PASCOLO
29253	TERRENI AGRICOLI	1.2.2.02.13.01.001	Indisponibile	149	13	360	PG	ASSISI		No	10/07/1975	TRASFERIMENTO A TITOLO GRATUITO	Valore catastale	42,25	42,25	AGENZIA FORESTALE REGIONALE	
29254	TERRENI AGRICOLI	1.2.2.02.13.01.001	Indisponibile	149	14	2.860	PG	ASSISI		No	10/07/1975	TRASFERIMENTO A TITOLO GRATUITO	Valore catastale	383,50	383,50	AGENZIA FORESTALE REGIONALE	
29255	TERRENI AGRICOLI	1.2.2.02.13.01.001	Indisponibile	149	15	170.200	PG	ASSISI		No	10/07/1975	TRASFERIMENTO A TITOLO GRATUITO	Valore catastale	9.998,63	9.998,63	AGENZIA FORESTALE REGIONALE	
29256	TERRENI AGRICOLI	1.2.2.02.13.01.001	Indisponibile	149	16	1.960	PG	ASSISI		No	10/07/1975	TRASFERIMENTO A TITOLO GRATUITO	Valore catastale	230,75	230,75	AGENZIA FORESTALE REGIONALE	
29257	TERRENI AGRICOLI	1.2.2.02.13.01.001	Indisponibile	149	17	20.340	PG	ASSISI		No	10/07/1975	TRASFERIMENTO A TITOLO GRATUITO	Valore catastale	7.681,38	7.681,38	AGENZIA FORESTALE REGIONALE	
29258	TERRENI AGRICOLI	1.2.2.02.13.01.001	Indisponibile	149	18	26.052	PG	ASSISI		No	10/07/1975	TRASFERIMENTO A TITOLO GRATUITO	Valore catastale	1.530,75	1.530,75	AGENZIA FORESTALE REGIONALE	

PATRIMONIO IMMOBILIARE REGIONE UMBRIA
Prospetto Terreni al 31/12/2019

Sviluppumbria S.p.A.

Numero Identificativo (da sistema informativo)	Classificazione secondo il piano dei conti dello Stato Patrimoniale in base al D.lgs.118/2011 (Descrizione)	Classificazione secondo il piano dei conti dello Stato Patrimoniale in base al D.lgs.118/2011 (Codice)	Classificazione ai sensi del codice civile (demaniale,disponibile, indisponibile)	Foglio	Particella	Superficie mq	Provincia	Comune	Località	Bene soggetto ad ammortamento	Data di acquisizione	Modalità di acquisizione	Criterio di valutazione secondo i principi del D.lgs 118/2011	Valore dell'immobile secondo i principi del D.lgs 118/2011 al 31/12/2019 (euro)	Valore dell'immobile secondo i principi del D.lgs 118/2011 al 31/12/2018 (euro)	Ente Gestore	Note
29259	TERRENI AGRICOLI	1.2.2.02.13.01.001	Indisponibile	149	19	9.680	PG	ASSISI		No	10/07/1975	TRASFERIMENTO A TITOLO GRATUITO	Valore catastale	1.137,50	1.137,50	AGENZIA FORESTALE REGIONALE	
29260	TERRENI AGRICOLI	1.2.2.02.13.01.001	Indisponibile	149	20	6.840	PG	ASSISI		No	10/07/1975	TRASFERIMENTO A TITOLO GRATUITO	Valore catastale	3.157,38	3.157,38	AGENZIA FORESTALE REGIONALE	
29261	TERRENI AGRICOLI	1.2.2.02.13.01.001	Indisponibile	149	21	89.210	PG	ASSISI		No	10/07/1975	TRASFERIMENTO A TITOLO GRATUITO	Valore catastale	5.240,63	5.240,63	AGENZIA FORESTALE REGIONALE	
29262	TERRENI AGRICOLI	1.2.2.02.13.01.001	Indisponibile	149	22	59.485	PG	ASSISI		No	10/07/1975	TRASFERIMENTO A TITOLO GRATUITO	Valore catastale	3.495,38	3.495,38	AGENZIA FORESTALE REGIONALE	
29263	TERRENI AGRICOLI	1.2.2.02.13.01.001	Indisponibile	149	23	12.960	PG	ASSISI		No	10/07/1975	TRASFERIMENTO A TITOLO GRATUITO	Valore catastale	1.196,00	1.196,00	AGENZIA FORESTALE REGIONALE	
29264	TERRENI AGRICOLI	1.2.2.02.13.01.001	Indisponibile	149	24	6.880	PG	ASSISI		No	10/07/1975	TRASFERIMENTO A TITOLO GRATUITO	Valore catastale	924,63	924,63	AGENZIA FORESTALE REGIONALE	
29265	TERRENI AGRICOLI	1.2.2.02.13.01.001	Indisponibile	149	25	2.980	PG	ASSISI		No	10/07/1975	TRASFERIMENTO A TITOLO GRATUITO	Valore catastale	175,50	175,50	AGENZIA FORESTALE REGIONALE	
29266	TERRENI AGRICOLI	1.2.2.02.13.01.001	Indisponibile	149	26	4.200	PG	ASSISI		No	10/07/1975	TRASFERIMENTO A TITOLO GRATUITO	Valore catastale	247,00	247,00	AGENZIA FORESTALE REGIONALE	
29267	TERRENI AGRICOLI	1.2.2.02.13.01.001	Indisponibile	149	29	6.930	PG	ASSISI		No	10/07/1975	TRASFERIMENTO A TITOLO GRATUITO	Valore catastale	1.157,00	1.157,00	AGENZIA FORESTALE REGIONALE	
29268	TERRENI AGRICOLI	1.2.2.02.13.01.001	Indisponibile	149	30	36.880	PG	ASSISI		No	10/07/1975	TRASFERIMENTO A TITOLO GRATUITO	Valore catastale	2.166,13	2.166,13	AGENZIA FORESTALE REGIONALE	
29269	TERRENI AGRICOLI	1.2.2.02.13.01.001	Indisponibile	149	32	32.858	PG	ASSISI		No	10/07/1975	TRASFERIMENTO A TITOLO GRATUITO	Valore catastale	1.378,00	1.378,00	AGENZIA FORESTALE REGIONALE	
29270	TERRENI AGRICOLI	1.2.2.02.13.01.001	Indisponibile	149	35	29.190	PG	ASSISI		No	10/07/1975	TRASFERIMENTO A TITOLO GRATUITO	Valore catastale	1.714,38	1.714,38	AGENZIA FORESTALE REGIONALE	
29271	TERRENI AGRICOLI	1.2.2.02.13.01.001	Indisponibile	149	38	6.800	PG	ASSISI		No	10/07/1975	TRASFERIMENTO A TITOLO GRATUITO	Valore catastale	399,75	399,75	AGENZIA FORESTALE REGIONALE	
29272	TERRENI AGRICOLI	1.2.2.02.13.01.001	Indisponibile	149	45	10.850	PG	ASSISI		No	10/07/1975	TRASFERIMENTO A TITOLO GRATUITO	Valore catastale	1.457,63	1.457,63	AGENZIA FORESTALE REGIONALE	
29273	TERRENI AGRICOLI	1.2.2.02.13.01.001	Indisponibile	149	51	61.990	PG	ASSISI		No	10/07/1975	TRASFERIMENTO A TITOLO GRATUITO	Valore catastale	23.411,38	23.411,38	AGENZIA FORESTALE REGIONALE	
29274	TERRENI AGRICOLI	1.2.2.02.13.01.001	Indisponibile	150	1	410	PG	ASSISI		No	10/07/1975	TRASFERIMENTO A TITOLO GRATUITO	Valore catastale	24,38	24,38	AGENZIA FORESTALE REGIONALE	
29275	TERRENI AGRICOLI	1.2.2.02.13.01.001	Indisponibile	150	2	1.390	PG	ASSISI		No	10/07/1975	TRASFERIMENTO A TITOLO GRATUITO	Valore catastale	216,13	216,13	AGENZIA FORESTALE REGIONALE	
29276	TERRENI AGRICOLI	1.2.2.02.13.01.001	Indisponibile	150	3	1.910	PG	ASSISI		No	10/07/1975	TRASFERIMENTO A TITOLO GRATUITO	Valore catastale	112,13	112,13	AGENZIA FORESTALE REGIONALE	
29277	TERRENI AGRICOLI	1.2.2.02.13.01.001	Indisponibile	150	4	10.980	PG	ASSISI		No	10/07/1975	TRASFERIMENTO A TITOLO GRATUITO	Valore catastale	461,50	461,50	AGENZIA FORESTALE REGIONALE	
29278	TERRENI AGRICOLI	1.2.2.02.13.01.001	Indisponibile	150	5	11.343	PG	ASSISI		No	10/07/1975	TRASFERIMENTO A TITOLO GRATUITO	Valore catastale	856,38	856,38	AGENZIA FORESTALE REGIONALE	

PATRIMONIO IMMOBILIARE REGIONE UMBRIA
Prospetto Terreni al 31/12/2019

Sviluppumbria S.p.A.

Numero Identificativo (da sistema informativo)	Classificazione secondo il piano dei conti dello Stato Patrimoniale in base al D.lgs.118/2011 (Descrizione)	Classificazione secondo il piano dei conti dello Stato Patrimoniale in base al D.lgs.118/2011 (Codice)	Classificazione ai sensi del codice civile (demaniale,disponibile, indisponibile)	Foglio	Particella	Superficie mq	Provincia	Comune	Località	Bene soggetto ad ammortamento	Data di acquisizione	Modalità di acquisizione	Criterio di valutazione secondo i principi del D.lgs 118/2011	Valore dell'immobile secondo i principi del D.lgs 118/2011 al 31/12/2019 (euro)	Valore dell'immobile secondo i principi del D.lgs 118/2011 al 31/12/2018 (euro)	Ente Gestore	Note
29279	TERRENI AGRICOLI	1.2.2.02.13.01.001	Indisponibile	150	6	137.970	PG	ASSISI		No	10/07/1975	TRASFERIMENTO A TITOLO GRATUITO	Valore catastale	5.789,88	5.789,88	AGENZIA FORESTALE REGIONALE	
29280	TERRENI AGRICOLI	1.2.2.02.13.01.001	Indisponibile	150	7	2.560	PG	ASSISI		No	10/07/1975	TRASFERIMENTO A TITOLO GRATUITO	Valore catastale	193,38	193,38	AGENZIA FORESTALE REGIONALE	
29281	TERRENI AGRICOLI	1.2.2.02.13.01.001	Indisponibile	150	8	270	PG	ASSISI		No	10/07/1975	TRASFERIMENTO A TITOLO GRATUITO	Valore catastale	18,14	18,14	AGENZIA FORESTALE REGIONALE	Il valore è stato determinato applicando il valore del R.D. delle particelle limitrofe aventi la stessa coltura: PASCOLO
29282	TERRENI AGRICOLI	1.2.2.02.13.01.001	Indisponibile	150	10	2.330	PG	ASSISI		No	10/07/1975	TRASFERIMENTO A TITOLO GRATUITO	Valore catastale	372,13	372,13	AGENZIA FORESTALE REGIONALE	
29283	TERRENI AGRICOLI	1.2.2.02.13.01.001	Indisponibile	150	11	22.280	PG	ASSISI		No	10/07/1975	TRASFERIMENTO A TITOLO GRATUITO	Valore catastale	1.496,63	1.496,63	AGENZIA FORESTALE REGIONALE	
29284	TERRENI AGRICOLI	1.2.2.02.13.01.001	Indisponibile	150	12	8.260	PG	ASSISI		No	10/07/1975	TRASFERIMENTO A TITOLO GRATUITO	Valore catastale	3.120,00	3.120,00	AGENZIA FORESTALE REGIONALE	
29285	TERRENI AGRICOLI	1.2.2.02.13.01.001	Indisponibile	150	13	1.110	PG	ASSISI		No	10/07/1975	TRASFERIMENTO A TITOLO GRATUITO	Valore catastale	84,50	84,50	AGENZIA FORESTALE REGIONALE	
29286	TERRENI AGRICOLI	1.2.2.02.13.01.001	Indisponibile	150	14	7.602	PG	ASSISI		No	10/07/1975	TRASFERIMENTO A TITOLO GRATUITO	Valore catastale	2.679,63	2.679,63	AGENZIA FORESTALE REGIONALE	
29287	TERRENI AGRICOLI	1.2.2.02.13.01.001	Indisponibile	150	15	41.720	PG	ASSISI		No	10/07/1975	TRASFERIMENTO A TITOLO GRATUITO	Valore catastale	2.450,50	2.450,50	AGENZIA FORESTALE REGIONALE	
29288	TERRENI AGRICOLI	1.2.2.02.13.01.001	Indisponibile	150	16	76.820	PG	ASSISI		No	10/07/1975	TRASFERIMENTO A TITOLO GRATUITO	Valore catastale	4.512,63	4.512,63	AGENZIA FORESTALE REGIONALE	
29289	TERRENI AGRICOLI	1.2.2.02.13.01.001	Indisponibile	150	17	14.350	PG	ASSISI		No	10/07/1975	TRASFERIMENTO A TITOLO GRATUITO	Valore catastale	602,88	602,88	AGENZIA FORESTALE REGIONALE	
29290	TERRENI AGRICOLI	1.2.2.02.13.01.001	Indisponibile	150	18	14.940	PG	ASSISI		No	10/07/1975	TRASFERIMENTO A TITOLO GRATUITO	Valore catastale	5.633,88	5.633,88	AGENZIA FORESTALE REGIONALE	
29291	TERRENI AGRICOLI	1.2.2.02.13.01.001	Indisponibile	150	19	2.390	PG	ASSISI		No	10/07/1975	TRASFERIMENTO A TITOLO GRATUITO	Valore catastale	1.023,75	1.023,75	AGENZIA FORESTALE REGIONALE	
29292	TERRENI AGRICOLI	1.2.2.02.13.01.001	Indisponibile	150	20	1.910	PG	ASSISI		No	10/07/1975	TRASFERIMENTO A TITOLO GRATUITO	Valore catastale	303,88	303,88	AGENZIA FORESTALE REGIONALE	
29293	TERRENI AGRICOLI	1.2.2.02.13.01.001	Indisponibile	150	21	710	PG	ASSISI		No	10/07/1975	TRASFERIMENTO A TITOLO GRATUITO	Valore catastale	113,75	113,75	AGENZIA FORESTALE REGIONALE	
29294	TERRENI AGRICOLI	1.2.2.02.13.01.001	Indisponibile	150	22	1.600	PG	ASSISI		No	10/07/1975	TRASFERIMENTO A TITOLO GRATUITO	Valore catastale	484,25	484,25	AGENZIA FORESTALE REGIONALE	
29295	TERRENI AGRICOLI	1.2.2.02.13.01.001	Indisponibile	150	23	19.820	PG	ASSISI		No	10/07/1975	TRASFERIMENTO A TITOLO GRATUITO	Valore catastale	2.994,88	2.994,88	AGENZIA FORESTALE REGIONALE	
29296	TERRENI AGRICOLI	1.2.2.02.13.01.001	Indisponibile	150	24	170	PG	ASSISI		No	10/07/1975	TRASFERIMENTO A TITOLO GRATUITO	Valore catastale	86,13	86,13	AGENZIA FORESTALE REGIONALE	
29297	TERRENI AGRICOLI	1.2.2.02.13.01.001	Indisponibile	150	25	1.180	PG	ASSISI		No	10/07/1975	TRASFERIMENTO A TITOLO GRATUITO	Valore catastale	188,50	188,50	AGENZIA FORESTALE REGIONALE	
29298	TERRENI AGRICOLI	1.2.2.02.13.01.001	Indisponibile	150	26	640	PG	ASSISI		No	10/07/1975	TRASFERIMENTO A TITOLO GRATUITO	Valore catastale	48,75	48,75	AGENZIA FORESTALE REGIONALE	

PATRIMONIO IMMOBILIARE REGIONE UMBRIA
Prospetto Terreni al 31/12/2019

Sviluppumbria S.p.A.

Numero Identificativo (da sistema informativo)	Classificazione secondo il piano dei conti dello Stato Patrimoniale in base al D.lgs.118/2011 (Descrizione)	Classificazione secondo il piano dei conti dello Stato Patrimoniale in base al D.lgs.118/2011 (Codice)	Classificazione ai sensi del codice civile (demaniale,disponibile, indisponibile)	Foglio	Particella	Superficie mq	Provincia	Comune	Località	Bene soggetto ad ammortamento	Data di acquisizione	Modalità di acquisizione	Criterio di valutazione secondo i principi del D.lgs 118/2011	Valore dell'immobile secondo i principi del D.lgs 118/2011 al 31/12/2019 (euro)	Valore dell'immobile secondo i principi del D.lgs 118/2011 al 31/12/2018 (euro)	Ente Gestore	Note
29299	TERRENI AGRICOLI	1.2.2.02.13.01.001	Indisponibile	150	27	490	PG	ASSISI		No	10/07/1975	TRASFERIMENTO A TITOLO GRATUITO	Valore catastale	65,00	65,00	AGENZIA FORESTALE REGIONALE	
29300	TERRENI AGRICOLI	1.2.2.02.13.01.001	Indisponibile	150	28	1.222	PG	ASSISI		No	10/07/1975	TRASFERIMENTO A TITOLO GRATUITO	Valore catastale	92,63	92,63	AGENZIA FORESTALE REGIONALE	
29301	TERRENI AGRICOLI	1.2.2.02.13.01.001	Indisponibile	150	29	1.080	PG	ASSISI		No	10/07/1975	TRASFERIMENTO A TITOLO GRATUITO	Valore catastale	126,75	126,75	AGENZIA FORESTALE REGIONALE	
29302	TERRENI AGRICOLI	1.2.2.02.13.01.001	Indisponibile	150	33	120	PG	ASSISI		No	10/07/1975	TRASFERIMENTO A TITOLO GRATUITO	Valore catastale	14,63	14,63	AGENZIA FORESTALE REGIONALE	
29303	TERRENI AGRICOLI	1.2.2.02.13.01.001	Indisponibile	150	34	44	PG	ASSISI		No	10/07/1975	TRASFERIMENTO A TITOLO GRATUITO	Valore catastale	6,50	6,50	AGENZIA FORESTALE REGIONALE	
29304	TERRENI AGRICOLI	1.2.2.02.13.01.001	Indisponibile	150	35	80	PG	ASSISI		No	10/07/1975	TRASFERIMENTO A TITOLO GRATUITO	Valore catastale	39,00	39,00	AGENZIA FORESTALE REGIONALE	
29305	TERRENI AGRICOLI	1.2.2.02.13.01.001	Indisponibile	150	36	6.070	PG	ASSISI		No	10/07/1975	TRASFERIMENTO A TITOLO GRATUITO	Valore catastale	968,50	968,50	AGENZIA FORESTALE REGIONALE	
29306	TERRENI AGRICOLI	1.2.2.02.13.01.001	Indisponibile	150	37	2.420	PG	ASSISI		No	10/07/1975	TRASFERIMENTO A TITOLO GRATUITO	Valore catastale	385,13	385,13	AGENZIA FORESTALE REGIONALE	
29307	TERRENI AGRICOLI	1.2.2.02.13.01.001	Indisponibile	150	38	4.420	PG	ASSISI		No	10/07/1975	TRASFERIMENTO A TITOLO GRATUITO	Valore catastale	260,00	260,00	AGENZIA FORESTALE REGIONALE	
29308	TERRENI AGRICOLI	1.2.2.02.13.01.001	Indisponibile	150	39	34.948	PG	ASSISI		No	10/07/1975	TRASFERIMENTO A TITOLO GRATUITO	Valore catastale	1.465,75	1.465,75	AGENZIA FORESTALE REGIONALE	
29309	TERRENI AGRICOLI	1.2.2.02.13.01.001	Indisponibile	150	40	48	PG	ASSISI		No	10/07/1975	TRASFERIMENTO A TITOLO GRATUITO	Valore catastale	4,88	4,88	AGENZIA FORESTALE REGIONALE	
29310	TERRENI AGRICOLI	1.2.2.02.13.01.001	Indisponibile	150	43	770	PG	ASSISI		No	10/07/1975	TRASFERIMENTO A TITOLO GRATUITO	Valore catastale	71,50	71,50	AGENZIA FORESTALE REGIONALE	
29311	TERRENI AGRICOLI	1.2.2.02.13.01.001	Indisponibile	150	48	1.250	PG	ASSISI		No	10/07/1975	TRASFERIMENTO A TITOLO GRATUITO	Valore catastale	73,13	73,13	AGENZIA FORESTALE REGIONALE	
29312	TERRENI AGRICOLI	1.2.2.02.13.01.001	Indisponibile	150	52	100	PG	ASSISI		No	10/07/1975	TRASFERIMENTO A TITOLO GRATUITO	Valore catastale	6,50	6,50	AGENZIA FORESTALE REGIONALE	
29313	TERRENI AGRICOLI	1.2.2.02.13.01.001	Indisponibile	150	53	3.050	PG	ASSISI		No	10/07/1975	TRASFERIMENTO A TITOLO GRATUITO	Valore catastale	178,75	178,75	AGENZIA FORESTALE REGIONALE	
29314	TERRENI AGRICOLI	1.2.2.02.13.01.001	Indisponibile	150	75	15.514	PG	ASSISI		No	10/07/1975	TRASFERIMENTO A TITOLO GRATUITO	Valore catastale	1.431,63	1.431,63	AGENZIA FORESTALE REGIONALE	
29315	TERRENI AGRICOLI	1.2.2.02.13.01.001	Indisponibile	150	76	1.290	PG	ASSISI		No	10/07/1975	TRASFERIMENTO A TITOLO GRATUITO	Valore catastale	198,25	198,25	AGENZIA FORESTALE REGIONALE	
29316	TERRENI AGRICOLI	1.2.2.02.13.01.001	Indisponibile	150	77	49.940	PG	ASSISI		No	10/07/1975	TRASFERIMENTO A TITOLO GRATUITO	Valore catastale	2.933,13	2.933,13	AGENZIA FORESTALE REGIONALE	
29317	TERRENI AGRICOLI	1.2.2.02.13.01.001	Indisponibile	150	79	80.505	PG	ASSISI		No	10/07/1975	TRASFERIMENTO A TITOLO GRATUITO	Valore catastale	4.728,75	4.728,75	AGENZIA FORESTALE REGIONALE	
29318	TERRENI AGRICOLI	1.2.2.02.13.01.001	Indisponibile	150	80	890	PG	ASSISI		No	10/07/1975	TRASFERIMENTO A TITOLO GRATUITO	Valore catastale	52,00	52,00	AGENZIA FORESTALE REGIONALE	

PATRIMONIO IMMOBILIARE REGIONE UMBRIA
Prospetto Terreni al 31/12/2019

Sviluppumbria S.p.A.

Numero Identificativo (da sistema informativo)	Classificazione secondo il piano dei conti dello Stato Patrimoniale in base al D.lgs.118/2011 (Descrizione)	Classificazione secondo il piano dei conti dello Stato Patrimoniale in base al D.lgs.118/2011 (Codice)	Classificazione ai sensi del codice civile (demaniale,disponibile, indisponibile)	Foglio	Particella	Superficie mq	Provincia	Comune	Località	Bene soggetto ad ammortamento	Data di acquisizione	Modalità di acquisizione	Criterio di valutazione secondo i principi del D.lgs 118/2011	Valore dell'immobile secondo i principi del D.lgs 118/2011 al 31/12/2019 (euro)	Valore dell'immobile secondo i principi del D.lgs 118/2011 al 31/12/2018 (euro)	Ente Gestore	Note
29319	TERRENI AGRICOLI	1.2.2.02.13.01.001	Indisponibile	163	1	58.150	PG	ASSISI		No	10/07/1975	TRASFERIMENTO A TITOLO GRATUITO	Valore catastale	2.440,75	2.440,75	AGENZIA FORESTALE REGIONALE	
29320	TERRENI AGRICOLI	1.2.2.02.13.01.001	Indisponibile	163	5	40.420	PG	ASSISI		No	10/07/1975	TRASFERIMENTO A TITOLO GRATUITO	Valore catastale	2.713,75	2.713,75	AGENZIA FORESTALE REGIONALE	
29321	TERRENI AGRICOLI	1.2.2.02.13.01.001	Indisponibile	163	6	30.480	PG	ASSISI		No	10/07/1975	TRASFERIMENTO A TITOLO GRATUITO	Valore catastale	1.278,88	1.278,88	AGENZIA FORESTALE REGIONALE	
29322	TERRENI AGRICOLI	1.2.2.02.13.01.001	Indisponibile	163	7	4.270	PG	ASSISI		No	10/07/1975	TRASFERIMENTO A TITOLO GRATUITO	Valore catastale	321,75	321,75	AGENZIA FORESTALE REGIONALE	
29323	TERRENI AGRICOLI	1.2.2.02.13.01.001	Indisponibile	163	8	14.160	PG	ASSISI		No	10/07/1975	TRASFERIMENTO A TITOLO GRATUITO	Valore catastale	1.069,25	1.069,25	AGENZIA FORESTALE REGIONALE	
29324	TERRENI AGRICOLI	1.2.2.02.13.01.001	Indisponibile	163	9	1.540	PG	ASSISI		No	10/07/1975	TRASFERIMENTO A TITOLO GRATUITO	Valore catastale	104,00	104,00	AGENZIA FORESTALE REGIONALE	
29325	TERRENI AGRICOLI	1.2.2.02.13.01.001	Indisponibile	163	24	46.300	PG	ASSISI		No	10/07/1975	TRASFERIMENTO A TITOLO GRATUITO	Valore catastale	1.943,50	1.943,50	AGENZIA FORESTALE REGIONALE	
29326	TERRENI AGRICOLI	1.2.2.02.13.01.001	Indisponibile	163	26	23.020	PG	ASSISI		No	10/07/1975	TRASFERIMENTO A TITOLO GRATUITO	Valore catastale	3.670,88	3.670,88	AGENZIA FORESTALE REGIONALE	
29327	TERRENI AGRICOLI	1.2.2.02.13.01.001	Indisponibile	163	27	15.440	PG	ASSISI		No	10/07/1975	TRASFERIMENTO A TITOLO GRATUITO	Valore catastale	1.166,75	1.166,75	AGENZIA FORESTALE REGIONALE	
29328	TERRENI AGRICOLI	1.2.2.02.13.01.001	Indisponibile	163	44	11.940	PG	ASSISI		No	10/07/1975	TRASFERIMENTO A TITOLO GRATUITO	Valore catastale	702,00	702,00	AGENZIA FORESTALE REGIONALE	
29329	TERRENI AGRICOLI	1.2.2.02.13.01.001	Indisponibile	163	45	1.150	PG	ASSISI		No	10/07/1975	TRASFERIMENTO A TITOLO GRATUITO	Valore catastale	86,13	86,13	AGENZIA FORESTALE REGIONALE	
29330	TERRENI AGRICOLI	1.2.2.02.13.01.001	Indisponibile	163	46	13.330	PG	ASSISI		No	10/07/1975	TRASFERIMENTO A TITOLO GRATUITO	Valore catastale	1.118,00	1.118,00	AGENZIA FORESTALE REGIONALE	
29331	TERRENI AGRICOLI	1.2.2.02.13.01.001	Indisponibile	163	47	5.270	PG	ASSISI		No	10/07/1975	TRASFERIMENTO A TITOLO GRATUITO	Valore catastale	221,00	221,00	AGENZIA FORESTALE REGIONALE	
29332	TERRENI AGRICOLI	1.2.2.02.13.01.001	Indisponibile	163	48	41.970	PG	ASSISI		No	10/07/1975	TRASFERIMENTO A TITOLO GRATUITO	Valore catastale	1.761,50	1.761,50	AGENZIA FORESTALE REGIONALE	
29333	TERRENI AGRICOLI	1.2.2.02.13.01.001	Indisponibile	163	52	6.820	PG	ASSISI		No	10/07/1975	TRASFERIMENTO A TITOLO GRATUITO	Valore catastale	286,00	286,00	AGENZIA FORESTALE REGIONALE	
29334	TERRENI AGRICOLI	1.2.2.02.13.01.001	Indisponibile	163	57	16.820	PG	ASSISI		No	10/07/1975	TRASFERIMENTO A TITOLO GRATUITO	Valore catastale	705,25	705,25	AGENZIA FORESTALE REGIONALE	
29335	TERRENI AGRICOLI	1.2.2.02.13.01.001	Indisponibile	163	61	140	PG	ASSISI		No	10/07/1975	TRASFERIMENTO A TITOLO GRATUITO	Valore catastale	11,38	11,38	AGENZIA FORESTALE REGIONALE	
29336	TERRENI AGRICOLI	1.2.2.02.13.01.001	Indisponibile	163	62	18.120	PG	ASSISI		No	10/07/1975	TRASFERIMENTO A TITOLO GRATUITO	Valore catastale	1.368,25	1.368,25	AGENZIA FORESTALE REGIONALE	
29337	TERRENI AGRICOLI	1.2.2.02.13.01.001	Indisponibile	163	64	38.910	PG	ASSISI		No	10/07/1975	TRASFERIMENTO A TITOLO GRATUITO	Valore catastale	2.939,63	2.939,63	AGENZIA FORESTALE REGIONALE	
29338	TERRENI AGRICOLI	1.2.2.02.13.01.001	Indisponibile	163	65	9.920	PG	ASSISI		No	10/07/1975	TRASFERIMENTO A TITOLO GRATUITO	Valore catastale	749,13	749,13	AGENZIA FORESTALE REGIONALE	

PATRIMONIO IMMOBILIARE REGIONE UMBRIA
Prospetto Terreni al 31/12/2019

Sviluppumbria S.p.A.

Numero Identificativo (da sistema informativo)	Classificazione secondo il piano dei conti dello Stato Patrimoniale in base al D.lgs.118/2011 (Descrizione)	Classificazione secondo il piano dei conti dello Stato Patrimoniale in base al D.lgs.118/2011 (Codice)	Classificazione ai sensi del codice civile (demaniale,disponibile, indisponibile)	Foglio	Particella	Superficie mq	Provincia	Comune	Località	Bene soggetto ad ammortamento	Data di acquisizione	Modalità di acquisizione	Criterio di valutazione secondo i principi del D.lgs 118/2011	Valore dell'immobile secondo i principi del D.lgs 118/2011 al 31/12/2019 (euro)	Valore dell'immobile secondo i principi del D.lgs 118/2011 al 31/12/2018 (euro)	Ente Gestore	Note
29339	TERRENI AGRICOLI	1.2.2.02.13.01.001	Indisponibile	163	66	57.450	PG	ASSISI		No	10/07/1975	TRASFERIMENTO A TITOLO GRATUITO	Valore catastale	4.338,75	4.338,75	AGENZIA FORESTALE REGIONALE	
29340	TERRENI AGRICOLI	1.2.2.02.13.01.001	Indisponibile	163	75	60	PG	ASSISI		No	10/07/1975	TRASFERIMENTO A TITOLO GRATUITO	Valore catastale	4,88	4,88	AGENZIA FORESTALE REGIONALE	
29341	TERRENI AGRICOLI	1.2.2.02.13.01.001	Indisponibile	164	5	5.330	PG	ASSISI		No	10/07/1975	TRASFERIMENTO A TITOLO GRATUITO	Valore catastale	357,50	357,50	AGENZIA FORESTALE REGIONALE	
29342	TERRENI AGRICOLI	1.2.2.02.13.01.001	Indisponibile	164	6	6.600	PG	ASSISI		No	10/07/1975	TRASFERIMENTO A TITOLO GRATUITO	Valore catastale	443,63	443,63	AGENZIA FORESTALE REGIONALE	
29343	TERRENI AGRICOLI	1.2.2.02.13.01.001	Indisponibile	164	7	186.480	PG	ASSISI		No	10/07/1975	TRASFERIMENTO A TITOLO GRATUITO	Valore catastale	12.520,63	12.520,63	AGENZIA FORESTALE REGIONALE	
29344	TERRENI AGRICOLI	1.2.2.02.13.01.001	Indisponibile	164	8	35.310	PG	ASSISI		No	10/07/1975	TRASFERIMENTO A TITOLO GRATUITO	Valore catastale	2.370,88	2.370,88	AGENZIA FORESTALE REGIONALE	
29345	TERRENI AGRICOLI	1.2.2.02.13.01.001	Indisponibile	164	9	230	PG	ASSISI		No	10/07/1975	TRASFERIMENTO A TITOLO GRATUITO	Valore catastale	34,13	34,13	AGENZIA FORESTALE REGIONALE	
29346	TERRENI AGRICOLI	1.2.2.02.13.01.001	Indisponibile	164	10	840	PG	ASSISI		No	10/07/1975	TRASFERIMENTO A TITOLO GRATUITO	Valore catastale	126,75	126,75	AGENZIA FORESTALE REGIONALE	
29347	TERRENI AGRICOLI	1.2.2.02.13.01.001	Indisponibile	164	11	130	PG	ASSISI		No	10/07/1975	TRASFERIMENTO A TITOLO GRATUITO	Valore catastale	27,63	27,63	AGENZIA FORESTALE REGIONALE	
29348	TERRENI AGRICOLI	1.2.2.02.13.01.001	Indisponibile	164	12	156.790	PG	ASSISI		No	10/07/1975	TRASFERIMENTO A TITOLO GRATUITO	Valore catastale	11.843,00	11.843,00	AGENZIA FORESTALE REGIONALE	
29349	TERRENI AGRICOLI	1.2.2.02.13.01.001	Indisponibile	164	13	1.130	PG	ASSISI		No	10/07/1975	TRASFERIMENTO A TITOLO GRATUITO	Valore catastale	180,38	180,38	AGENZIA FORESTALE REGIONALE	
29350	TERRENI AGRICOLI	1.2.2.02.13.01.001	Indisponibile	164	14	1.460	PG	ASSISI		No	10/07/1975	TRASFERIMENTO A TITOLO GRATUITO	Valore catastale	232,38	232,38	AGENZIA FORESTALE REGIONALE	
29351	TERRENI AGRICOLI	1.2.2.02.13.01.001	Indisponibile	164	15	950	PG	ASSISI		No	10/07/1975	TRASFERIMENTO A TITOLO GRATUITO	Valore catastale	151,13	151,13	AGENZIA FORESTALE REGIONALE	
29352	TERRENI AGRICOLI	1.2.2.02.13.01.001	Indisponibile	164	17	111.680	PG	ASSISI		No	10/07/1975	TRASFERIMENTO A TITOLO GRATUITO	Valore catastale	17.808,38	17.808,38	AGENZIA FORESTALE REGIONALE	
29353	TERRENI AGRICOLI	1.2.2.02.13.01.001	Indisponibile	164	29	54.780	PG	ASSISI		No	10/07/1975	TRASFERIMENTO A TITOLO GRATUITO	Valore catastale	11.493,63	11.493,63	AGENZIA FORESTALE REGIONALE	
29354	TERRENI AGRICOLI	1.2.2.02.13.01.001	Indisponibile	164	43	4.570	PG	ASSISI		No	10/07/1975	TRASFERIMENTO A TITOLO GRATUITO	Valore catastale	958,75	958,75	AGENZIA FORESTALE REGIONALE	
29355	TERRENI AGRICOLI	1.2.2.02.13.01.001	Indisponibile	164	48	5.220	PG	ASSISI		No	10/07/1975	TRASFERIMENTO A TITOLO GRATUITO	Valore catastale	612,63	612,63	AGENZIA FORESTALE REGIONALE	
29356	TERRENI AGRICOLI	1.2.2.02.13.01.001	Indisponibile	164	49	2.990	PG	ASSISI		No	10/07/1975	TRASFERIMENTO A TITOLO GRATUITO	Valore catastale	451,75	451,75	AGENZIA FORESTALE REGIONALE	
29357	TERRENI AGRICOLI	1.2.2.02.13.01.001	Indisponibile	164	53	12.080	PG	ASSISI		No	10/07/1975	TRASFERIMENTO A TITOLO GRATUITO	Valore catastale	1.418,63	1.418,63	AGENZIA FORESTALE REGIONALE	
29358	TERRENI AGRICOLI	1.2.2.02.13.01.001	Indisponibile	164	61	9.860	PG	ASSISI		No	10/07/1975	TRASFERIMENTO A TITOLO GRATUITO	Valore catastale	3.475,88	3.475,88	AGENZIA FORESTALE REGIONALE	

PATRIMONIO IMMOBILIARE REGIONE UMBRIA
Prospetto Terreni al 31/12/2019

Sviluppumbria S.p.A.

Numero Identificativo (da sistema informativo)	Classificazione secondo il piano dei conti dello Stato Patrimoniale in base al D.lgs.118/2011 (Descrizione)	Classificazione secondo il piano dei conti dello Stato Patrimoniale in base al D.lgs.118/2011 (Codice)	Classificazione ai sensi del codice civile (demaniale,disponibile, indisponibile)	Foglio	Particella	Superficie mq	Provincia	Comune	Località	Bene soggetto ad ammortamento	Data di acquisizione	Modalità di acquisizione	Criterio di valutazione secondo i principi del D.lgs 118/2011	Valore dell'immobile secondo i principi del D.lgs 118/2011 al 31/12/2019 (euro)	Valore dell'immobile secondo i principi del D.lgs 118/2011 al 31/12/2018 (euro)	Ente Gestore	Note
29359	TERRENI AGRICOLI	1.2.2.02.13.01.001	Indisponibile	164	63	7.220	PG	ASSISI		No	10/07/1975	TRASFERIMENTO A TITOLO GRATUITO	Valore catastale	1.150,50	1.150,50	AGENZIA FORESTALE REGIONALE	
29360	TERRENI AGRICOLI	1.2.2.02.13.01.001	Indisponibile	165	2	80.480	PG	ASSISI		No	10/07/1975	TRASFERIMENTO A TITOLO GRATUITO	Valore catastale	12.832,63	12.832,63	AGENZIA FORESTALE REGIONALE	
29361	TERRENI AGRICOLI	1.2.2.02.13.01.001	Indisponibile	165	3	84.110	PG	ASSISI		No	10/07/1975	TRASFERIMENTO A TITOLO GRATUITO	Valore catastale	13.489,13	13.489,13	AGENZIA FORESTALE REGIONALE	
29362	TERRENI AGRICOLI	1.2.2.02.13.01.001	Indisponibile	165	5	21.010	PG	ASSISI		No	10/07/1975	TRASFERIMENTO A TITOLO GRATUITO	Valore catastale	2.468,38	2.468,38	AGENZIA FORESTALE REGIONALE	
29363	TERRENI AGRICOLI	1.2.2.02.13.01.001	Indisponibile	165	6	12.720	PG	ASSISI		No	10/07/1975	TRASFERIMENTO A TITOLO GRATUITO	Valore catastale	2.028,00	2.028,00	AGENZIA FORESTALE REGIONALE	
29364	TERRENI AGRICOLI	1.2.2.02.13.01.001	Indisponibile	165	7	1.570	PG	ASSISI		No	10/07/1975	TRASFERIMENTO A TITOLO GRATUITO	Valore catastale	250,25	250,25	AGENZIA FORESTALE REGIONALE	
29365	TERRENI AGRICOLI	1.2.2.02.13.01.001	Indisponibile	165	8	250.960	PG	ASSISI		No	10/07/1975	TRASFERIMENTO A TITOLO GRATUITO	Valore catastale	40.017,25	40.017,25	AGENZIA FORESTALE REGIONALE	
29366	TERRENI AGRICOLI	1.2.2.02.13.01.001	Indisponibile	165	9	38.210	PG	ASSISI		No	10/07/1975	TRASFERIMENTO A TITOLO GRATUITO	Valore catastale	6.092,13	6.092,13	AGENZIA FORESTALE REGIONALE	
29367	TERRENI AGRICOLI	1.2.2.02.13.01.001	Indisponibile	165	12	25.630	PG	ASSISI		No	10/07/1975	TRASFERIMENTO A TITOLO GRATUITO	Valore catastale	4.086,88	4.086,88	AGENZIA FORESTALE REGIONALE	
29368	TERRENI AGRICOLI	1.2.2.02.13.01.001	Indisponibile	165	13	41.080	PG	ASSISI		No	10/07/1975	TRASFERIMENTO A TITOLO GRATUITO	Valore catastale	6.550,38	6.550,38	AGENZIA FORESTALE REGIONALE	
29369	TERRENI AGRICOLI	1.2.2.02.13.01.001	Indisponibile	165	14	156.300	PG	ASSISI		No	10/07/1975	TRASFERIMENTO A TITOLO GRATUITO	Valore catastale	18.364,13	18.364,13	AGENZIA FORESTALE REGIONALE	
29370	TERRENI AGRICOLI	1.2.2.02.13.01.001	Indisponibile	165	15	55.660	PG	ASSISI		No	10/07/1975	TRASFERIMENTO A TITOLO GRATUITO	Valore catastale	8.614,13	8.875,75	AGENZIA FORESTALE REGIONALE	Aggiornamento catastale anno 2019
29371	TERRENI AGRICOLI	1.2.2.02.13.01.001	Indisponibile	165	19	238.670	PG	ASSISI		No	10/07/1975	TRASFERIMENTO A TITOLO GRATUITO	Valore catastale	38.057,50	38.057,50	AGENZIA FORESTALE REGIONALE	
29372	TERRENI AGRICOLI	1.2.2.02.13.01.001	Indisponibile	166	2	244.950	PG	ASSISI		No	10/07/1975	TRASFERIMENTO A TITOLO GRATUITO	Valore catastale	39.076,38	39.076,38	AGENZIA FORESTALE REGIONALE	
29373	TERRENI AGRICOLI	1.2.2.02.13.01.001	Indisponibile	166	3	81.220	PG	ASSISI		No	10/07/1975	TRASFERIMENTO A TITOLO GRATUITO	Valore catastale	9.564,75	9.564,75	AGENZIA FORESTALE REGIONALE	
29374	TERRENI AGRICOLI	1.2.2.02.13.01.001	Indisponibile	166	4	235.890	PG	ASSISI		No	10/07/1975	TRASFERIMENTO A TITOLO GRATUITO	Valore catastale	27.716,00	27.716,00	AGENZIA FORESTALE REGIONALE	
29375	TERRENI AGRICOLI	1.2.2.02.13.01.001	Indisponibile	166	5	70.000	PG	ASSISI		No	10/07/1975	TRASFERIMENTO A TITOLO GRATUITO	Valore catastale	8.224,13	8.224,13	AGENZIA FORESTALE REGIONALE	
29376	TERRENI AGRICOLI	1.2.2.02.13.01.001	Indisponibile	166	7	139.310	PG	ASSISI		No	10/07/1975	TRASFERIMENTO A TITOLO GRATUITO	Valore catastale	29.068,00	29.068,00	AGENZIA FORESTALE REGIONALE	
29377	TERRENI AGRICOLI	1.2.2.02.13.01.001	Indisponibile	166	9	690	PG	ASSISI		No	10/07/1975	TRASFERIMENTO A TITOLO GRATUITO	Valore catastale	81,25	81,25	AGENZIA FORESTALE REGIONALE	
29378	TERRENI AGRICOLI	1.2.2.02.13.01.001	Indisponibile	166	10	22.320	PG	ASSISI		No	10/07/1975	TRASFERIMENTO A TITOLO GRATUITO	Valore catastale	1.873,63	1.873,63	AGENZIA FORESTALE REGIONALE	

PATRIMONIO IMMOBILIARE REGIONE UMBRIA
Prospetto Terreni al 31/12/2019

Sviluppumbria S.p.A.

Numero Identificativo (da sistema informativo)	Classificazione secondo il piano dei conti dello Stato Patrimoniale in base al D.lgs.118/2011 (Descrizione)	Classificazione secondo il piano dei conti dello Stato Patrimoniale in base al D.lgs.118/2011 (Codice)	Classificazione ai sensi del codice civile (demaniale,disponibile, indisponibile)	Foglio	Particella	Superficie mq	Provincia	Comune	Località	Bene soggetto ad ammortamento	Data di acquisizione	Modalità di acquisizione	Criterio di valutazione secondo i principi del D.lgs 118/2011	Valore dell'immobile secondo i principi del D.lgs 118/2011 al 31/12/2019 (euro)	Valore dell'immobile secondo i principi del D.lgs 118/2011 al 31/12/2018 (euro)	Ente Gestore	Note
29379	TERRENI AGRICOLI	1.2.2.02.13.01.001	Indisponibile	166	11	41.020	PG	ASSISI		No	10/07/1975	TRASFERIMENTO A TITOLO GRATUITO	Valore catastale	3.098,88	3.098,88	AGENZIA FORESTALE REGIONALE	
29380	TERRENI AGRICOLI	1.2.2.02.13.01.001	Indisponibile	166	12	38.840	PG	ASSISI		No	10/07/1975	TRASFERIMENTO A TITOLO GRATUITO	Valore catastale	4.563,00	4.563,00	AGENZIA FORESTALE REGIONALE	
29381	TERRENI AGRICOLI	1.2.2.02.13.01.001	Indisponibile	166	13	109.250	PG	ASSISI		No	10/07/1975	TRASFERIMENTO A TITOLO GRATUITO	Valore catastale	17.420,00	17.420,00	AGENZIA FORESTALE REGIONALE	
29382	TERRENI AGRICOLI	1.2.2.02.13.01.001	Indisponibile	166	14	22.180	PG	ASSISI		No	10/07/1975	TRASFERIMENTO A TITOLO GRATUITO	Valore catastale	1.862,25	1.862,25	AGENZIA FORESTALE REGIONALE	
29383	TERRENI AGRICOLI	1.2.2.02.13.01.001	Indisponibile	166	15	4.430	PG	ASSISI		No	10/07/1975	TRASFERIMENTO A TITOLO GRATUITO	Valore catastale	929,50	929,50	AGENZIA FORESTALE REGIONALE	
29384	TERRENI AGRICOLI	1.2.2.02.13.01.001	Indisponibile	166	16	6.040	PG	ASSISI		No	10/07/1975	TRASFERIMENTO A TITOLO GRATUITO	Valore catastale	810,88	810,88	AGENZIA FORESTALE REGIONALE	
29385	TERRENI AGRICOLI	1.2.2.02.13.01.001	Indisponibile	166	17	62	PG	ASSISI		No	10/07/1975	TRASFERIMENTO A TITOLO GRATUITO	Valore catastale	4,88	4,88	AGENZIA FORESTALE REGIONALE	
29386	TERRENI AGRICOLI	1.2.2.02.13.01.001	Indisponibile	166	18	16.390	PG	ASSISI		No	10/07/1975	TRASFERIMENTO A TITOLO GRATUITO	Valore catastale	1.100,13	1.100,13	AGENZIA FORESTALE REGIONALE	
29387	TERRENI AGRICOLI	1.2.2.02.13.01.001	Indisponibile	166	19	23.990	PG	ASSISI		No	10/07/1975	TRASFERIMENTO A TITOLO GRATUITO	Valore catastale	1.610,38	1.610,38	AGENZIA FORESTALE REGIONALE	
29388	TERRENI AGRICOLI	1.2.2.02.13.01.001	Indisponibile	166	101	45.512	PG	ASSISI		No	10/07/1975	TRASFERIMENTO A TITOLO GRATUITO	Valore catastale	3.274,38	3.274,38	AGENZIA FORESTALE REGIONALE	
29389	TERRENI AGRICOLI	1.2.2.02.13.01.001	Indisponibile	173	1	5.730	PG	ASSISI		No	10/07/1975	TRASFERIMENTO A TITOLO GRATUITO	Valore catastale	913,25	913,25	AGENZIA FORESTALE REGIONALE	
29390	TERRENI AGRICOLI	1.2.2.02.13.01.001	Indisponibile	173	3	63.060	PG	ASSISI		No	10/07/1975	TRASFERIMENTO A TITOLO GRATUITO	Valore catastale	4.762,88	4.762,88	AGENZIA FORESTALE REGIONALE	
29391	TERRENI AGRICOLI	1.2.2.02.13.01.001	Indisponibile	173	4	280	PG	ASSISI		No	10/07/1975	TRASFERIMENTO A TITOLO GRATUITO	Valore catastale	43,88	43,88	AGENZIA FORESTALE REGIONALE	
29392	TERRENI AGRICOLI	1.2.2.02.13.01.001	Indisponibile	173	5	51.040	PG	ASSISI		No	10/07/1975	TRASFERIMENTO A TITOLO GRATUITO	Valore catastale	3.427,13	3.427,13	AGENZIA FORESTALE REGIONALE	
29393	TERRENI AGRICOLI	1.2.2.02.13.01.001	Indisponibile	173	6	2.860	PG	ASSISI		No	10/07/1975	TRASFERIMENTO A TITOLO GRATUITO	Valore catastale	456,63	456,63	AGENZIA FORESTALE REGIONALE	
29394	TERRENI AGRICOLI	1.2.2.02.13.01.001	Indisponibile	173	7	105.100	PG	ASSISI		No	10/07/1975	TRASFERIMENTO A TITOLO GRATUITO	Valore catastale	7.938,13	7.938,13	AGENZIA FORESTALE REGIONALE	
29395	TERRENI AGRICOLI	1.2.2.02.13.01.001	Indisponibile	173	8	6.910	PG	ASSISI		No	10/07/1975	TRASFERIMENTO A TITOLO GRATUITO	Valore catastale	1.101,75	1.101,75	AGENZIA FORESTALE REGIONALE	
29396	TERRENI AGRICOLI	1.2.2.02.13.01.001	Indisponibile	173	60	10.620	PG	ASSISI		No	10/07/1975	TRASFERIMENTO A TITOLO GRATUITO	Valore catastale	1.693,25	1.693,25	AGENZIA FORESTALE REGIONALE	
29397	TERRENI AGRICOLI	1.2.2.02.13.01.001	Indisponibile	173	80	89.390	PG	ASSISI		No	10/07/1975	TRASFERIMENTO A TITOLO GRATUITO	Valore catastale	6.751,88	6.751,88	AGENZIA FORESTALE REGIONALE	
29398	TERRENI AGRICOLI	1.2.2.02.13.01.001	Indisponibile	134	335	42	PG	ASSISI		No	10/07/1975	TRASFERIMENTO A TITOLO GRATUITO	Valore catastale	3,25	3,25	AGENZIA FORESTALE REGIONALE	

PATRIMONIO IMMOBILIARE REGIONE UMBRIA
Prospetto Terreni al 31/12/2019

Sviluppumbria S.p.A.

Numero Identificativo (da sistema informativo)	Classificazione secondo il piano dei conti dello Stato Patrimoniale in base al D.lgs.118/2011 (Descrizione)	Classificazione secondo il piano dei conti dello Stato Patrimoniale in base al D.lgs.118/2011 (Codice)	Classificazione ai sensi del codice civile (demaniale,disponibile, indisponibile)	Foglio	Particella	Superficie mq	Provincia	Comune	Località	Bene soggetto ad ammortamento	Data di acquisizione	Modalità di acquisizione	Criterio di valutazione secondo i principi del D.lgs 118/2011	Valore dell'immobile secondo i principi del D.lgs 118/2011 al 31/12/2019 (euro)	Valore dell'immobile secondo i principi del D.lgs 118/2011 al 31/12/2018 (euro)	Ente Gestore	Note
29399	TERRENI AGRICOLI	1.2.2.02.13.01.001	Indisponibile	135	334	70	PG	ASSISI		No	10/07/1975	TRASFERIMENTO A TITOLO GRATUITO	Valore catastale	11,38	11,38	AGENZIA FORESTALE REGIONALE	
29400	TERRENI AGRICOLI	1.2.2.02.13.01.001	Indisponibile	150	234	242	PG	ASSISI		No	10/07/1975	TRASFERIMENTO A TITOLO GRATUITO	Valore catastale	17,88	17,88	AGENZIA FORESTALE REGIONALE	
29401	TERRENI AGRICOLI	1.2.2.02.13.01.001	Indisponibile	150	235	165	PG	ASSISI		No	10/07/1975	TRASFERIMENTO A TITOLO GRATUITO	Valore catastale	13,00	13,00	AGENZIA FORESTALE REGIONALE	
29402	TERRENI AGRICOLI	1.2.2.02.13.01.001	Indisponibile	150	237	591	PG	ASSISI		No	10/07/1975	TRASFERIMENTO A TITOLO GRATUITO	Valore catastale	34,13	34,13	AGENZIA FORESTALE REGIONALE	
29403	TERRENI AGRICOLI	1.2.2.02.13.01.001	Indisponibile	150	240	459	PG	ASSISI		No	10/07/1975	TRASFERIMENTO A TITOLO GRATUITO	Valore catastale	19,50	19,50	AGENZIA FORESTALE REGIONALE	
29404	TERRENI AGRICOLI	1.2.2.02.13.01.001	Indisponibile	150	242	2.688	PG	ASSISI		No	10/07/1975	TRASFERIMENTO A TITOLO GRATUITO	Valore catastale	248,63	248,63	AGENZIA FORESTALE REGIONALE	
39947	TERRENI AGRICOLI	1.2.2.02.13.01.001	Indisponibile	170	633	6.724	PG	ASSISI		No	29/09/2001	DEVOLUZIONE	Valore catastale	6.319,63	6.319,63	REGIONE	
39949	TERRENI AGRICOLI	1.2.2.02.13.01.001	Indisponibile	170	635	1.253	PG	ASSISI		No	29/09/2001	DEVOLUZIONE	Valore catastale	1.178,13	1.178,13	REGIONE	
39950	TERRENI AGRICOLI	1.2.2.02.13.01.001	Indisponibile	170	636	1.469	PG	ASSISI		No	29/09/2001	DEVOLUZIONE	Valore catastale	1.381,25	1.381,25	REGIONE	
39951	TERRENI AGRICOLI	1.2.2.02.13.01.001	Indisponibile	170	637	326	PG	ASSISI		No	29/09/2001	DEVOLUZIONE	Valore catastale	307,13	307,13	REGIONE	
39952	TERRENI AGRICOLI	1.2.2.02.13.01.001	Indisponibile	170	638	3.610	PG	ASSISI		No	29/09/2001	DEVOLUZIONE	Valore catastale	3.393,00	3.393,00	REGIONE	
39954	TERRENI AGRICOLI	1.2.2.02.13.01.001	Indisponibile	170	640	917	PG	ASSISI		No	29/09/2001	DEVOLUZIONE	Valore catastale	861,25	861,25	REGIONE	
39956	TERRENI AGRICOLI	1.2.2.02.13.01.001	Indisponibile	171	954	42.157	PG	ASSISI		No	29/09/2001	DEVOLUZIONE	Valore catastale	52.008,13	52.008,13	REGIONE	
39957	TERRENI AGRICOLI	1.2.2.02.13.01.001	Indisponibile	171	955	77	PG	ASSISI		No	29/09/2001	DEVOLUZIONE	Valore catastale	94,25	94,25	REGIONE	
40507	TERRENI AGRICOLI	1.2.2.02.13.01.001	Indisponibile	66	2	1.240	PG	ASSISI	S.MARIA DI LIGNANO	No	28/05/1980	TRASFERIMENTO A TITOLO GRATUITO	Valore catastale	208,06	208,06	AGENZIA FORESTALE REGIONALE	Il valore è stato determinato applicando il valore del R.D. delle particelle limitrofe aventi la stessa coltura: PRATO
40511	TERRENI AGRICOLI	1.2.2.02.13.01.001	Indisponibile	169	117	48	PG	ASSISI	IL CASTELLACCIO	No	29/09/2001	DEVOLUZIONE	Valore catastale	47,13	47,13	REGIONE	
40548	TERRENI AGRICOLI	1.2.2.02.13.01.001	Indisponibile	168	207	240	PG	ASSISI		No	29/09/2001	DEVOLUZIONE	Valore catastale	154,38	154,38	REGIONE	
40549	TERRENI AGRICOLI	1.2.2.02.13.01.001	Indisponibile	169	178	530	PG	ASSISI		No	29/09/2001	DEVOLUZIONE	Valore catastale	342,88	342,88	REGIONE	
40551	TERRENI AGRICOLI	1.2.2.02.13.01.001	Indisponibile	169	179	200	PG	ASSISI		No	29/09/2001	DEVOLUZIONE	Valore catastale	130,00	130,00	REGIONE	
40553	TERRENI AGRICOLI	1.2.2.02.13.01.001	Indisponibile	169	180	170	PG	ASSISI		No	29/09/2001	DEVOLUZIONE	Valore catastale	110,50	110,50	REGIONE	

PATRIMONIO IMMOBILIARE REGIONE UMBRIA
Prospetto Terreni al 31/12/2019

Sviluppumbria S.p.A.

Numero Identificativo (da sistema informativo)	Classificazione secondo il piano dei conti dello Stato Patrimoniale in base al D.lgs.118/2011 (Descrizione)	Classificazione secondo il piano dei conti dello Stato Patrimoniale in base al D.lgs.118/2011 (Codice)	Classificazione ai sensi del codice civile (demaniale,disponibile, indisponibile)	Foglio	Particella	Superficie mq	Provincia	Comune	Località	Bene soggetto ad ammortamento	Data di acquisizione	Modalità di acquisizione	Criterio di valutazione secondo i principi del D.lgs 118/2011	Valore dell'immobile secondo i principi del D.lgs 118/2011 al 31/12/2019 (euro)	Valore dell'immobile secondo i principi del D.lgs 118/2011 al 31/12/2018 (euro)	Ente Gestore	Note
40556	TERRENI AGRICOLI	1.2.2.02.13.01.001	Indisponibile	169	181	300	PG	ASSISI		No	29/09/2001	DEVOLUZIONE	Valore catastale	193,38	193,38	REGIONE	
40557	TERRENI AGRICOLI	1.2.2.02.13.01.001	Indisponibile	169	182	50	PG	ASSISI		No	29/09/2001	DEVOLUZIONE	Valore catastale	47,13	47,13	REGIONE	
40558	TERRENI AGRICOLI	1.2.2.02.13.01.001	Indisponibile	169	183	40	PG	ASSISI		No	29/09/2001	DEVOLUZIONE	Valore catastale	39,00	39,00	REGIONE	
40559	TERRENI AGRICOLI	1.2.2.02.13.01.001	Indisponibile	171	339	1.880	PG	ASSISI		No	29/09/2001	DEVOLUZIONE	Valore catastale	1.815,13	1.815,13	REGIONE	
40560	TERRENI AGRICOLI	1.2.2.02.13.01.001	Indisponibile	169	560	7.250	PG	ASSISI	S. ANTONIO	No	29/09/2001	DEVOLUZIONE	Valore catastale	10.768,88	10.768,88	REGIONE	
40561	TERRENI AGRICOLI	1.2.2.02.13.01.001	Indisponibile	169	561	19.360	PG	ASSISI		No	29/09/2001	DEVOLUZIONE	Valore catastale	28.759,25	28.759,25	REGIONE	
40562	TERRENI AGRICOLI	1.2.2.02.13.01.001	Indisponibile	66	375	28.712	PG	ASSISI		No	28/05/1980	TRASFERIMENTO A TITOLO GRATUITO	Valore catastale	14.457,63	14.457,63	AGENZIA FORESTALE REGIONALE	
40564	TERRENI AGRICOLI	1.2.2.02.13.01.001	Indisponibile	66	377	17.635	PG	ASSISI		No	28/05/1980	TRASFERIMENTO A TITOLO GRATUITO	Valore catastale	9.620,00	9.620,00	AGENZIA FORESTALE REGIONALE	
40567	TERRENI AGRICOLI	1.2.2.02.13.01.001	Indisponibile	45	356	16.445	PG	ASSISI		No	28/05/1980	TRASFERIMENTO A TITOLO GRATUITO	Valore catastale	8.971,63	8.971,63	AGENZIA FORESTALE REGIONALE	
40572	ALTRI TERRENI NAC	1.2.2.02.13.99.999	Indisponibile	135	159	2450	PG	ASSISI		No	10/07/1975	TRASFERIMENTO A TITOLO GRATUITO	Valore catastale	102,72	102,72	AGENZIA FORESTALE REGIONALE	Il valore è stato determinato applicando il valore del R.D. delle particelle limitrofe aventi la stessa coltura: BOSCO CEDUO
40577	ALTRI TERRENI NAC	1.2.2.02.13.99.999	Indisponibile	83	101	5335	PG	ASSISI		No	10/07/1975	TRASFERIMENTO A TITOLO GRATUITO	Valore catastale	492,52	492,52	AGENZIA FORESTALE REGIONALE	Il valore è stato determinato applicando il valore del R.D. delle particelle limitrofe aventi la stessa coltura: PASCOLO
24164	TERRENI AGRICOLI	1.2.2.02.13.01.001	Indisponibile	9	83	1.070	PG	BASTIA UMBRA	Via Santa Lucia	No	18/11/1975	DEVOLUZIONE	Valore catastale	17,88	17,88	REGIONE	
24205	TERRENI AGRICOLI	1.2.2.02.13.01.001	Indisponibile	14	22	25.700	PG	BEVAGNA		No	03/12/2003	DEVOLUZIONE	Valore catastale	12.078,63	12.078,63	REGIONE	
24217	TERRENI AGRICOLI	1.2.2.02.13.01.001	Indisponibile	11	559	424	PG	CANNARA		No	29/09/2001	DEVOLUZIONE	Valore catastale	320,13	320,13	REGIONE	
24216	TERRENI AGRICOLI	1.2.2.02.13.01.001	Indisponibile	11	558	191.226	PG	CANNARA		No	29/09/2001	DEVOLUZIONE	Valore catastale	144.436,50	144.436,50	REGIONE	
24208	TERRENI AGRICOLI	1.2.2.02.13.01.001	Indisponibile	2	59	53.551	PG	CANNARA		No	29/09/2001	DEVOLUZIONE	Valore catastale	52.581,75	52.581,75	REGIONE	
24209	TERRENI AGRICOLI	1.2.2.02.13.01.001	Indisponibile	2	90	600	PG	CANNARA		No	29/09/2001	DEVOLUZIONE	Valore catastale	438,75	438,75	REGIONE	
24521	TERRENI AGRICOLI	1.2.2.02.13.01.001	Indisponibile	16	61	260	PG	CITERNA		No	30/03/1982	TRASFERIMENTO A TITOLO GRATUITO	Valore catastale	32,50	32,50	AGENZIA FORESTALE REGIONALE	
24523	TERRENI AGRICOLI	1.2.2.02.13.01.001	Indisponibile	19	245	410	PG	CITERNA		No	30/03/1982	TRASFERIMENTO A TITOLO GRATUITO	Valore catastale	120,25	120,25	AGENZIA FORESTALE REGIONALE	
24522	TERRENI AGRICOLI	1.2.2.02.13.01.001	Indisponibile	19	66	1.280	PG	CITERNA		No	30/03/1982	TRASFERIMENTO A TITOLO GRATUITO	Valore catastale	375,38	375,38	AGENZIA FORESTALE REGIONALE	

PATRIMONIO IMMOBILIARE REGIONE UMBRIA
Prospetto Terreni al 31/12/2019

Sviluppumbria S.p.A.

Numero Identificativo (da sistema informativo)	Classificazione secondo il piano dei conti dello Stato Patrimoniale in base al D.lgs.118/2011 (Descrizione)	Classificazione secondo il piano dei conti dello Stato Patrimoniale in base al D.lgs.118/2011 (Codice)	Classificazione ai sensi del codice civile (demaniale,disponibile, indisponibile)	Foglio	Particella	Superficie mq	Provincia	Comune	Località	Bene soggetto ad ammortamento	Data di acquisizione	Modalità di acquisizione	Criterio di valutazione secondo i principi del D.lgs 118/2011	Valore dell'immobile secondo i principi del D.lgs 118/2011 al 31/12/2019 (euro)	Valore dell'immobile secondo i principi del D.lgs 118/2011 al 31/12/2018 (euro)	Ente Gestore	Note
25593	TERRENI AGRICOLI	1.2.2.02.13.01.001	Indisponibile	4	1	970	PG	CITTA' DI CASTELLO		No	10/07/1975	TRASFERIMENTO A TITOLO GRATUITO	Valore catastale	81,25	81,25	AGENZIA FORESTALE REGIONALE	
25594	TERRENI AGRICOLI	1.2.2.02.13.01.001	Indisponibile	4	8	3.440	PG	CITTA' DI CASTELLO		No	10/07/1975	TRASFERIMENTO A TITOLO GRATUITO	Valore catastale	289,25	289,25	AGENZIA FORESTALE REGIONALE	
25595	TERRENI AGRICOLI	1.2.2.02.13.01.001	Indisponibile	4	9	9.350	PG	CITTA' DI CASTELLO		No	10/07/1975	TRASFERIMENTO A TITOLO GRATUITO	Valore catastale	4.316,00	4.316,00	AGENZIA FORESTALE REGIONALE	
25596	TERRENI AGRICOLI	1.2.2.02.13.01.001	Indisponibile	4	13	27.080	PG	CITTA' DI CASTELLO		No	10/07/1975	TRASFERIMENTO A TITOLO GRATUITO	Valore catastale	15.908,75	15.908,75	AGENZIA FORESTALE REGIONALE	
25597	TERRENI AGRICOLI	1.2.2.02.13.01.001	Indisponibile	4	19	15.620	PG	CITTA' DI CASTELLO		No	10/07/1975	TRASFERIMENTO A TITOLO GRATUITO	Valore catastale	7.210,13	7.210,13	AGENZIA FORESTALE REGIONALE	
25598	TERRENI AGRICOLI	1.2.2.02.13.01.001	Indisponibile	4	20	79.800	PG	CITTA' DI CASTELLO		No	10/07/1975	TRASFERIMENTO A TITOLO GRATUITO	Valore catastale	6.696,63	6.696,63	AGENZIA FORESTALE REGIONALE	
25600	TERRENI AGRICOLI	1.2.2.02.13.01.001	Indisponibile	4	31	7.640	PG	CITTA' DI CASTELLO		No	10/07/1975	TRASFERIMENTO A TITOLO GRATUITO	Valore catastale	2.564,25	2.564,25	AGENZIA FORESTALE REGIONALE	
25601	TERRENI AGRICOLI	1.2.2.02.13.01.001	Indisponibile	4	32	4.780	PG	CITTA' DI CASTELLO		No	10/07/1975	TRASFERIMENTO A TITOLO GRATUITO	Valore catastale	2.032,88	2.032,88	AGENZIA FORESTALE REGIONALE	
25602	TERRENI AGRICOLI	1.2.2.02.13.01.001	Indisponibile	4	41	210	PG	CITTA' DI CASTELLO		No	10/07/1975	TRASFERIMENTO A TITOLO GRATUITO	Valore catastale	17,88	17,88	AGENZIA FORESTALE REGIONALE	
25603	TERRENI AGRICOLI	1.2.2.02.13.01.001	Indisponibile	4	42	2.230	PG	CITTA' DI CASTELLO		No	10/07/1975	TRASFERIMENTO A TITOLO GRATUITO	Valore catastale	1.028,63	1.028,63	AGENZIA FORESTALE REGIONALE	
25604	TERRENI AGRICOLI	1.2.2.02.13.01.001	Indisponibile	4	43	20.160	PG	CITTA' DI CASTELLO		No	10/07/1975	TRASFERIMENTO A TITOLO GRATUITO	Valore catastale	9.304,75	9.304,75	AGENZIA FORESTALE REGIONALE	
25605	TERRENI AGRICOLI	1.2.2.02.13.01.001	Indisponibile	4	44	15.660	PG	CITTA' DI CASTELLO		No	10/07/1975	TRASFERIMENTO A TITOLO GRATUITO	Valore catastale	9.199,13	9.199,13	AGENZIA FORESTALE REGIONALE	
25606	TERRENI AGRICOLI	1.2.2.02.13.01.001	Indisponibile	4	45	5.590	PG	CITTA' DI CASTELLO		No	10/07/1975	TRASFERIMENTO A TITOLO GRATUITO	Valore catastale	2.580,50	2.580,50	AGENZIA FORESTALE REGIONALE	
25607	TERRENI AGRICOLI	1.2.2.02.13.01.001	Indisponibile	4	46	10.530	PG	CITTA' DI CASTELLO		No	10/07/1975	TRASFERIMENTO A TITOLO GRATUITO	Valore catastale	529,75	529,75	AGENZIA FORESTALE REGIONALE	
25608	TERRENI AGRICOLI	1.2.2.02.13.01.001	Indisponibile	4	47	4.280	PG	CITTA' DI CASTELLO		No	10/07/1975	TRASFERIMENTO A TITOLO GRATUITO	Valore catastale	180,38	180,38	AGENZIA FORESTALE REGIONALE	
25609	TERRENI AGRICOLI	1.2.2.02.13.01.001	Indisponibile	4	49	19.890	PG	CITTA' DI CASTELLO		No	10/07/1975	TRASFERIMENTO A TITOLO GRATUITO	Valore catastale	1.335,75	1.335,75	AGENZIA FORESTALE REGIONALE	
25610	TERRENI AGRICOLI	1.2.2.02.13.01.001	Indisponibile	4	50	1.640	PG	CITTA' DI CASTELLO		No	10/07/1975	TRASFERIMENTO A TITOLO GRATUITO	Valore catastale	757,25	757,25	AGENZIA FORESTALE REGIONALE	
25611	TERRENI AGRICOLI	1.2.2.02.13.01.001	Indisponibile	4	51	2.150	PG	CITTA' DI CASTELLO		No	10/07/1975	TRASFERIMENTO A TITOLO GRATUITO	Valore catastale	17,88	17,88	AGENZIA FORESTALE REGIONALE	
25612	TERRENI AGRICOLI	1.2.2.02.13.01.001	Indisponibile	4	52	7.370	PG	CITTA' DI CASTELLO		No	10/07/1975	TRASFERIMENTO A TITOLO GRATUITO	Valore catastale	123,50	123,50	AGENZIA FORESTALE REGIONALE	
25614	TERRENI AGRICOLI	1.2.2.02.13.01.001	Indisponibile	4	54	6.880	PG	CITTA' DI CASTELLO		No	10/07/1975	TRASFERIMENTO A TITOLO GRATUITO	Valore catastale	289,25	289,25	AGENZIA FORESTALE REGIONALE	

PATRIMONIO IMMOBILIARE REGIONE UMBRIA
Prospetto Terreni al 31/12/2019

Sviluppumbria S.p.A.

Numero Identificativo (da sistema informativo)	Classificazione secondo il piano dei conti dello Stato Patrimoniale in base al D.lgs.118/2011 (Descrizione)	Classificazione secondo il piano dei conti dello Stato Patrimoniale in base al D.lgs.118/2011 (Codice)	Classificazione ai sensi del codice civile (demaniale,disponibile, indisponibile)	Foglio	Particella	Superficie mq	Provincia	Comune	Località	Bene soggetto ad ammortamento	Data di acquisizione	Modalità di acquisizione	Criterio di valutazione secondo i principi del D.lgs 118/2011	Valore dell'immobile secondo i principi del D.lgs 118/2011 al 31/12/2019 (euro)	Valore dell'immobile secondo i principi del D.lgs 118/2011 al 31/12/2018 (euro)	Ente Gestore	Note
25615	TERRENI AGRICOLI	1.2.2.02.13.01.001	Indisponibile	4	55	11.370	PG	CITTA' DI CASTELLO		No	10/07/1975	TRASFERIMENTO A TITOLO GRATUITO	Valore catastale	1.693,25	1.693,25	AGENZIA FORESTALE REGIONALE	
25617	TERRENI AGRICOLI	1.2.2.02.13.01.001	Indisponibile	4	57	900	PG	CITTA' DI CASTELLO		No	10/07/1975	TRASFERIMENTO A TITOLO GRATUITO	Valore catastale	74,75	74,75	AGENZIA FORESTALE REGIONALE	
25618	TERRENI AGRICOLI	1.2.2.02.13.01.001	Indisponibile	4	59	3.500	PG	CITTA' DI CASTELLO		No	10/07/1975	TRASFERIMENTO A TITOLO GRATUITO	Valore catastale	1.174,88	1.174,88	AGENZIA FORESTALE REGIONALE	
25619	TERRENI AGRICOLI	1.2.2.02.13.01.001	Indisponibile	4	60	2.210	PG	CITTA' DI CASTELLO		No	10/07/1975	TRASFERIMENTO A TITOLO GRATUITO	Valore catastale	614,25	614,25	AGENZIA FORESTALE REGIONALE	Variazione di coltura anno 2017
25620	TERRENI AGRICOLI	1.2.2.02.13.01.001	Indisponibile	4	61	2.480	PG	CITTA' DI CASTELLO		No	10/07/1975	TRASFERIMENTO A TITOLO GRATUITO	Valore catastale	1.121,25	1.121,25	AGENZIA FORESTALE REGIONALE	
25621	TERRENI AGRICOLI	1.2.2.02.13.01.001	Indisponibile	4	62	4.710	PG	CITTA' DI CASTELLO		No	10/07/1975	TRASFERIMENTO A TITOLO GRATUITO	Valore catastale	1.816,75	1.816,75	AGENZIA FORESTALE REGIONALE	Variazione di coltura anno 2017
25622	TERRENI AGRICOLI	1.2.2.02.13.01.001	Indisponibile	4	67	63.450	PG	CITTA' DI CASTELLO		No	10/07/1975	TRASFERIMENTO A TITOLO GRATUITO	Valore catastale	1.064,38	1.064,38	AGENZIA FORESTALE REGIONALE	
25623	TERRENI AGRICOLI	1.2.2.02.13.01.001	Indisponibile	4	70	7.190	PG	CITTA' DI CASTELLO		No	10/07/1975	TRASFERIMENTO A TITOLO GRATUITO	Valore catastale	2.413,13	2.413,13	AGENZIA FORESTALE REGIONALE	
25624	TERRENI AGRICOLI	1.2.2.02.13.01.001	Indisponibile	4	71	5.870	PG	CITTA' DI CASTELLO		No	10/07/1975	TRASFERIMENTO A TITOLO GRATUITO	Valore catastale	492,38	492,38	AGENZIA FORESTALE REGIONALE	
25625	TERRENI AGRICOLI	1.2.2.02.13.01.001	Indisponibile	4	73	7.780	PG	CITTA' DI CASTELLO		No	10/07/1975	TRASFERIMENTO A TITOLO GRATUITO	Valore catastale	653,25	653,25	AGENZIA FORESTALE REGIONALE	
25626	TERRENI AGRICOLI	1.2.2.02.13.01.001	Indisponibile	4	74	18.740	PG	CITTA' DI CASTELLO		No	10/07/1975	TRASFERIMENTO A TITOLO GRATUITO	Valore catastale	3.406,00	3.406,00	AGENZIA FORESTALE REGIONALE	Variazione di coltura anno 2017
25627	TERRENI AGRICOLI	1.2.2.02.13.01.001	Indisponibile	4	75	7.400	PG	CITTA' DI CASTELLO		No	10/07/1975	TRASFERIMENTO A TITOLO GRATUITO	Valore catastale	3.290,63	3.290,63	AGENZIA FORESTALE REGIONALE	Variazione di coltura anno 2017
25628	TERRENI AGRICOLI	1.2.2.02.13.01.001	Indisponibile	4	76	7.010	PG	CITTA' DI CASTELLO		No	10/07/1975	TRASFERIMENTO A TITOLO GRATUITO	Valore catastale	294,13	294,13	AGENZIA FORESTALE REGIONALE	
25629	TERRENI AGRICOLI	1.2.2.02.13.01.001	Indisponibile	4	77	12.050	PG	CITTA' DI CASTELLO		No	10/07/1975	TRASFERIMENTO A TITOLO GRATUITO	Valore catastale	201,50	201,50	AGENZIA FORESTALE REGIONALE	
25630	TERRENI AGRICOLI	1.2.2.02.13.01.001	Indisponibile	4	78	8.590	PG	CITTA' DI CASTELLO		No	10/07/1975	TRASFERIMENTO A TITOLO GRATUITO	Valore catastale	2.884,38	2.884,38	AGENZIA FORESTALE REGIONALE	
25631	TERRENI AGRICOLI	1.2.2.02.13.01.001	Indisponibile	4	79	11.360	PG	CITTA' DI CASTELLO		No	10/07/1975	TRASFERIMENTO A TITOLO GRATUITO	Valore catastale	572,00	572,00	AGENZIA FORESTALE REGIONALE	
25632	TERRENI AGRICOLI	1.2.2.02.13.01.001	Indisponibile	4	80	53.900	PG	CITTA' DI CASTELLO		No	10/07/1975	TRASFERIMENTO A TITOLO GRATUITO	Valore catastale	3.618,88	3.618,88	AGENZIA FORESTALE REGIONALE	
25633	TERRENI AGRICOLI	1.2.2.02.13.01.001	Indisponibile	4	81	51.490	PG	CITTA' DI CASTELLO		No	10/07/1975	TRASFERIMENTO A TITOLO GRATUITO	Valore catastale	2.593,50	2.593,50	AGENZIA FORESTALE REGIONALE	
25634	TERRENI AGRICOLI	1.2.2.02.13.01.001	Indisponibile	4	82	4.930	PG	CITTA' DI CASTELLO		No	10/07/1975	TRASFERIMENTO A TITOLO GRATUITO	Valore catastale	1.654,25	1.654,25	AGENZIA FORESTALE REGIONALE	
25635	TERRENI AGRICOLI	1.2.2.02.13.01.001	Indisponibile	4	83	16.880	PG	CITTA' DI CASTELLO		No	10/07/1975	TRASFERIMENTO A TITOLO GRATUITO	Valore catastale	1.132,63	1.132,63	AGENZIA FORESTALE REGIONALE	

PATRIMONIO IMMOBILIARE REGIONE UMBRIA
Prospetto Terreni al 31/12/2019

Sviluppumbria S.p.A.

Numero Identificativo (da sistema informativo)	Classificazione secondo il piano dei conti dello Stato Patrimoniale in base al D.lgs.118/2011 (Descrizione)	Classificazione secondo il piano dei conti dello Stato Patrimoniale in base al D.lgs.118/2011 (Codice)	Classificazione ai sensi del codice civile (demaniale,disponibile, indisponibile)	Foglio	Particella	Superficie mq	Provincia	Comune	Località	Bene soggetto ad ammortamento	Data di acquisizione	Modalità di acquisizione	Criterio di valutazione secondo i principi del D.lgs 118/2011	Valore dell'immobile secondo i principi del D.lgs 118/2011 al 31/12/2019 (euro)	Valore dell'immobile secondo i principi del D.lgs 118/2011 al 31/12/2018 (euro)	Ente Gestore	Note
25636	TERRENI AGRICOLI	1.2.2.02.13.01.001	Indisponibile	5	13	59.810	PG	CITTA' DI CASTELLO		No	10/07/1975	TRASFERIMENTO A TITOLO GRATUITO	Valore catastale	5.019,63	5.019,63	AGENZIA FORESTALE REGIONALE	
25637	TERRENI AGRICOLI	1.2.2.02.13.01.001	Indisponibile	5	14	24.560	PG	CITTA' DI CASTELLO		No	10/07/1975	TRASFERIMENTO A TITOLO GRATUITO	Valore catastale	412,75	412,75	AGENZIA FORESTALE REGIONALE	
25638	TERRENI AGRICOLI	1.2.2.02.13.01.001	Indisponibile	5	18	74.780	PG	CITTA' DI CASTELLO		No	10/07/1975	TRASFERIMENTO A TITOLO GRATUITO	Valore catastale	3.137,88	3.137,88	AGENZIA FORESTALE REGIONALE	
25639	TERRENI AGRICOLI	1.2.2.02.13.01.001	Indisponibile	5	31	15.450	PG	CITTA' DI CASTELLO		No	10/07/1975	TRASFERIMENTO A TITOLO GRATUITO	Valore catastale	1.036,75	1.036,75	AGENZIA FORESTALE REGIONALE	
25640	TERRENI AGRICOLI	1.2.2.02.13.01.001	Indisponibile	6	2	3.840	PG	CITTA' DI CASTELLO		No	10/07/1975	TRASFERIMENTO A TITOLO GRATUITO	Valore catastale	160,88	160,88	AGENZIA FORESTALE REGIONALE	
25641	TERRENI AGRICOLI	1.2.2.02.13.01.001	Indisponibile	6	3	12.920	PG	CITTA' DI CASTELLO		No	10/07/1975	TRASFERIMENTO A TITOLO GRATUITO	Valore catastale	4.337,13	4.337,13	AGENZIA FORESTALE REGIONALE	
25642	TERRENI AGRICOLI	1.2.2.02.13.01.001	Indisponibile	6	4	3.760	PG	CITTA' DI CASTELLO		No	10/07/1975	TRASFERIMENTO A TITOLO GRATUITO	Valore catastale	1.735,50	1.735,50	AGENZIA FORESTALE REGIONALE	
25643	TERRENI AGRICOLI	1.2.2.02.13.01.001	Indisponibile	6	5	1.070	PG	CITTA' DI CASTELLO		No	10/07/1975	TRASFERIMENTO A TITOLO GRATUITO	Valore catastale	494,00	494,00	AGENZIA FORESTALE REGIONALE	
25644	TERRENI AGRICOLI	1.2.2.02.13.01.001	Indisponibile	6	6	32.510	PG	CITTA' DI CASTELLO		No	10/07/1975	TRASFERIMENTO A TITOLO GRATUITO	Valore catastale	1.636,38	1.636,38	AGENZIA FORESTALE REGIONALE	
25645	TERRENI AGRICOLI	1.2.2.02.13.01.001	Indisponibile	6	7	21.250	PG	CITTA' DI CASTELLO		No	10/07/1975	TRASFERIMENTO A TITOLO GRATUITO	Valore catastale	9.808,50	9.808,50	AGENZIA FORESTALE REGIONALE	
25646	TERRENI AGRICOLI	1.2.2.02.13.01.001	Indisponibile	6	8	47.030	PG	CITTA' DI CASTELLO		No	10/07/1975	TRASFERIMENTO A TITOLO GRATUITO	Valore catastale	3.947,13	3.947,13	AGENZIA FORESTALE REGIONALE	
25647	TERRENI AGRICOLI	1.2.2.02.13.01.001	Indisponibile	6	9	6.550	PG	CITTA' DI CASTELLO		No	10/07/1975	TRASFERIMENTO A TITOLO GRATUITO	Valore catastale	2.198,63	2.198,63	AGENZIA FORESTALE REGIONALE	
25648	TERRENI AGRICOLI	1.2.2.02.13.01.001	Indisponibile	6	10	46.090	PG	CITTA' DI CASTELLO		No	10/07/1975	TRASFERIMENTO A TITOLO GRATUITO	Valore catastale	1.933,75	1.933,75	AGENZIA FORESTALE REGIONALE	
25649	TERRENI AGRICOLI	1.2.2.02.13.01.001	Indisponibile	6	11	9.990	PG	CITTA' DI CASTELLO		No	10/07/1975	TRASFERIMENTO A TITOLO GRATUITO	Valore catastale	4.611,75	4.611,75	AGENZIA FORESTALE REGIONALE	
25650	TERRENI AGRICOLI	1.2.2.02.13.01.001	Indisponibile	6	12	71.130	PG	CITTA' DI CASTELLO		No	10/07/1975	TRASFERIMENTO A TITOLO GRATUITO	Valore catastale	4.775,88	4.775,88	AGENZIA FORESTALE REGIONALE	
25651	TERRENI AGRICOLI	1.2.2.02.13.01.001	Indisponibile	6	14	27.980	PG	CITTA' DI CASTELLO		No	10/07/1975	TRASFERIMENTO A TITOLO GRATUITO	Valore catastale	1.408,88	1.408,88	AGENZIA FORESTALE REGIONALE	
25652	TERRENI AGRICOLI	1.2.2.02.13.01.001	Indisponibile	6	15	8.330	PG	CITTA' DI CASTELLO		No	10/07/1975	TRASFERIMENTO A TITOLO GRATUITO	Valore catastale	69,88	69,88	AGENZIA FORESTALE REGIONALE	
25653	TERRENI AGRICOLI	1.2.2.02.13.01.001	Indisponibile	6	16	24.610	PG	CITTA' DI CASTELLO		No	10/07/1975	TRASFERIMENTO A TITOLO GRATUITO	Valore catastale	1.239,88	1.239,88	AGENZIA FORESTALE REGIONALE	
25654	TERRENI AGRICOLI	1.2.2.02.13.01.001	Indisponibile	6	17	17.730	PG	CITTA' DI CASTELLO		No	10/07/1975	TRASFERIMENTO A TITOLO GRATUITO	Valore catastale	8.183,50	8.183,50	AGENZIA FORESTALE REGIONALE	
25655	TERRENI AGRICOLI	1.2.2.02.13.01.001	Indisponibile	6	20	24.490	PG	CITTA' DI CASTELLO		No	10/07/1975	TRASFERIMENTO A TITOLO GRATUITO	Valore catastale	1.644,50	1.644,50	AGENZIA FORESTALE REGIONALE	

PATRIMONIO IMMOBILIARE REGIONE UMBRIA
Prospetto Terreni al 31/12/2019

Sviluppumbria S.p.A.

Numero Identificativo (da sistema informativo)	Classificazione secondo il piano dei conti dello Stato Patrimoniale in base al D.lgs.118/2011 (Descrizione)	Classificazione secondo il piano dei conti dello Stato Patrimoniale in base al D.lgs.118/2011 (Codice)	Classificazione ai sensi del codice civile (demaniale,disponibile, indisponibile)	Foglio	Particella	Superficie mq	Provincia	Comune	Località	Bene soggetto ad ammortamento	Data di acquisizione	Modalità di acquisizione	Criterio di valutazione secondo i principi del D.lgs 118/2011	Valore dell'immobile secondo i principi del D.lgs 118/2011 al 31/12/2019 (euro)	Valore dell'immobile secondo i principi del D.lgs 118/2011 al 31/12/2018 (euro)	Ente Gestore	Note
25656	TERRENI AGRICOLI	1.2.2.02.13.01.001	Indisponibile	6	21	66.850	PG	CITTA' DI CASTELLO		No	10/07/1975	TRASFERIMENTO A TITOLO GRATUITO	Valore catastale	5.611,13	5.611,13	AGENZIA FORESTALE REGIONALE	
25657	TERRENI AGRICOLI	1.2.2.02.13.01.001	Indisponibile	6	22	92.090	PG	CITTA' DI CASTELLO		No	10/07/1975	TRASFERIMENTO A TITOLO GRATUITO	Valore catastale	7.728,50	7.728,50	AGENZIA FORESTALE REGIONALE	
25658	TERRENI AGRICOLI	1.2.2.02.13.01.001	Indisponibile	6	38	10.600	PG	CITTA' DI CASTELLO		No	10/07/1975	TRASFERIMENTO A TITOLO GRATUITO	Valore catastale	711,75	711,75	AGENZIA FORESTALE REGIONALE	
25659	TERRENI AGRICOLI	1.2.2.02.13.01.001	Indisponibile	17	34	8.880	PG	CITTA' DI CASTELLO		No	10/07/1975	TRASFERIMENTO A TITOLO GRATUITO	Valore catastale	745,88	745,88	AGENZIA FORESTALE REGIONALE	
25660	TERRENI AGRICOLI	1.2.2.02.13.01.001	Indisponibile	17	35	13.330	PG	CITTA' DI CASTELLO		No	10/07/1975	TRASFERIMENTO A TITOLO GRATUITO	Valore catastale	895,38	895,38	AGENZIA FORESTALE REGIONALE	
25661	TERRENI AGRICOLI	1.2.2.02.13.01.001	Indisponibile	22	1	1.200	PG	CITTA' DI CASTELLO		No	10/07/1975	TRASFERIMENTO A TITOLO GRATUITO	Valore catastale	81,25	81,25	AGENZIA FORESTALE REGIONALE	
25662	TERRENI AGRICOLI	1.2.2.02.13.01.001	Indisponibile	22	2	510	PG	CITTA' DI CASTELLO		No	10/07/1975	TRASFERIMENTO A TITOLO GRATUITO	Valore catastale	34,13	34,13	AGENZIA FORESTALE REGIONALE	
25663	TERRENI AGRICOLI	1.2.2.02.13.01.001	Indisponibile	22	3	3.640	PG	CITTA' DI CASTELLO		No	10/07/1975	TRASFERIMENTO A TITOLO GRATUITO	Valore catastale	305,50	305,50	AGENZIA FORESTALE REGIONALE	
25664	TERRENI AGRICOLI	1.2.2.02.13.01.001	Indisponibile	22	4	3.660	PG	CITTA' DI CASTELLO		No	10/07/1975	TRASFERIMENTO A TITOLO GRATUITO	Valore catastale	307,13	307,13	AGENZIA FORESTALE REGIONALE	
25665	TERRENI AGRICOLI	1.2.2.02.13.01.001	Indisponibile	22	5	6.270	PG	CITTA' DI CASTELLO		No	10/07/1975	TRASFERIMENTO A TITOLO GRATUITO	Valore catastale	684,13	684,13	AGENZIA FORESTALE REGIONALE	
25666	TERRENI AGRICOLI	1.2.2.02.13.01.001	Indisponibile	22	6	9.110	PG	CITTA' DI CASTELLO		No	10/07/1975	TRASFERIMENTO A TITOLO GRATUITO	Valore catastale	763,75	763,75	AGENZIA FORESTALE REGIONALE	
25667	TERRENI AGRICOLI	1.2.2.02.13.01.001	Indisponibile	22	7	9.140	PG	CITTA' DI CASTELLO		No	10/07/1975	TRASFERIMENTO A TITOLO GRATUITO	Valore catastale	843,38	843,38	AGENZIA FORESTALE REGIONALE	
25668	TERRENI AGRICOLI	1.2.2.02.13.01.001	Indisponibile	22	8	6.450	PG	CITTA' DI CASTELLO		No	10/07/1975	TRASFERIMENTO A TITOLO GRATUITO	Valore catastale	541,13	541,13	AGENZIA FORESTALE REGIONALE	
25669	TERRENI AGRICOLI	1.2.2.02.13.01.001	Indisponibile	22	9	16.990	PG	CITTA' DI CASTELLO		No	10/07/1975	TRASFERIMENTO A TITOLO GRATUITO	Valore catastale	1.425,13	1.425,13	AGENZIA FORESTALE REGIONALE	
25670	TERRENI AGRICOLI	1.2.2.02.13.01.001	Indisponibile	22	10	4.940	PG	CITTA' DI CASTELLO		No	10/07/1975	TRASFERIMENTO A TITOLO GRATUITO	Valore catastale	248,63	248,63	AGENZIA FORESTALE REGIONALE	
25671	TERRENI AGRICOLI	1.2.2.02.13.01.001	Indisponibile	22	11	1.120	PG	CITTA' DI CASTELLO		No	10/07/1975	TRASFERIMENTO A TITOLO GRATUITO	Valore catastale	121,88	121,88	AGENZIA FORESTALE REGIONALE	
25672	TERRENI AGRICOLI	1.2.2.02.13.01.001	Indisponibile	22	12	3.640	PG	CITTA' DI CASTELLO		No	10/07/1975	TRASFERIMENTO A TITOLO GRATUITO	Valore catastale	763,75	763,75	AGENZIA FORESTALE REGIONALE	
25673	TERRENI AGRICOLI	1.2.2.02.13.01.001	Indisponibile	22	13	286.570	PG	CITTA' DI CASTELLO		No	10/07/1975	TRASFERIMENTO A TITOLO GRATUITO	Valore catastale	31.265,00	31.265,00	AGENZIA FORESTALE REGIONALE	
25674	TERRENI AGRICOLI	1.2.2.02.13.01.001	Indisponibile	22	14	498.920	PG	CITTA' DI CASTELLO		No	10/07/1975	TRASFERIMENTO A TITOLO GRATUITO	Valore catastale	54.432,63	54.432,63	AGENZIA FORESTALE REGIONALE	
25675	TERRENI AGRICOLI	1.2.2.02.13.01.001	Indisponibile	22	15	2.050	PG	CITTA' DI CASTELLO		No	10/07/1975	TRASFERIMENTO A TITOLO GRATUITO	Valore catastale	172,25	172,25	AGENZIA FORESTALE REGIONALE	

PATRIMONIO IMMOBILIARE REGIONE UMBRIA
Prospetto Terreni al 31/12/2019

Sviluppumbria S.p.A.

Numero Identificativo (da sistema informativo)	Classificazione secondo il piano dei conti dello Stato Patrimoniale in base al D.lgs.118/2011 (Descrizione)	Classificazione secondo il piano dei conti dello Stato Patrimoniale in base al D.lgs.118/2011 (Codice)	Classificazione ai sensi del codice civile (demaniale,disponibile, indisponibile)	Foglio	Particella	Superficie mq	Provincia	Comune	Località	Bene soggetto ad ammortamento	Data di acquisizione	Modalità di acquisizione	Criterio di valutazione secondo i principi del D.lgs 118/2011	Valore dell'immobile secondo i principi del D.lgs 118/2011 al 31/12/2019 (euro)	Valore dell'immobile secondo i principi del D.lgs 118/2011 al 31/12/2018 (euro)	Ente Gestore	Note
25676	TERRENI AGRICOLI	1.2.2.02.13.01.001	Indisponibile	22	16	4.040	PG	CITTA' DI CASTELLO		No	10/07/1975	TRASFERIMENTO A TITOLO GRATUITO	Valore catastale	339,63	339,63	AGENZIA FORESTALE REGIONALE	
25677	TERRENI AGRICOLI	1.2.2.02.13.01.001	Indisponibile	22	17	5.300	PG	CITTA' DI CASTELLO		No	10/07/1975	TRASFERIMENTO A TITOLO GRATUITO	Valore catastale	1.111,50	1.111,50	AGENZIA FORESTALE REGIONALE	
25678	TERRENI AGRICOLI	1.2.2.02.13.01.001	Indisponibile	22	18	5.790	PG	CITTA' DI CASTELLO		No	10/07/1975	TRASFERIMENTO A TITOLO GRATUITO	Valore catastale	388,38	388,38	AGENZIA FORESTALE REGIONALE	
25679	TERRENI AGRICOLI	1.2.2.02.13.01.001	Indisponibile	22	19	5.360	PG	CITTA' DI CASTELLO		No	10/07/1975	TRASFERIMENTO A TITOLO GRATUITO	Valore catastale	450,13	450,13	AGENZIA FORESTALE REGIONALE	
25680	TERRENI AGRICOLI	1.2.2.02.13.01.001	Indisponibile	22	20	64.480	PG	CITTA' DI CASTELLO		No	10/07/1975	TRASFERIMENTO A TITOLO GRATUITO	Valore catastale	4.329,00	4.329,00	AGENZIA FORESTALE REGIONALE	
25681	TERRENI AGRICOLI	1.2.2.02.13.01.001	Indisponibile	22	21	630	PG	CITTA' DI CASTELLO		No	10/07/1975	TRASFERIMENTO A TITOLO GRATUITO	Valore catastale	211,25	211,25	AGENZIA FORESTALE REGIONALE	
25682	TERRENI AGRICOLI	1.2.2.02.13.01.001	Indisponibile	22	22	1.420	PG	CITTA' DI CASTELLO		No	10/07/1975	TRASFERIMENTO A TITOLO GRATUITO	Valore catastale	476,13	476,13	AGENZIA FORESTALE REGIONALE	
25683	TERRENI AGRICOLI	1.2.2.02.13.01.001	Indisponibile	22	23	91	PG	CITTA' DI CASTELLO		No	10/07/1975	TRASFERIMENTO A TITOLO GRATUITO	Valore catastale	6,50	6,50	AGENZIA FORESTALE REGIONALE	
25684	TERRENI AGRICOLI	1.2.2.02.13.01.001	Indisponibile	22	24	1.010	PG	CITTA' DI CASTELLO		No	10/07/1975	TRASFERIMENTO A TITOLO GRATUITO	Valore catastale	339,63	339,63	AGENZIA FORESTALE REGIONALE	
25685	TERRENI AGRICOLI	1.2.2.02.13.01.001	Indisponibile	22	25	37.730	PG	CITTA' DI CASTELLO		No	10/07/1975	TRASFERIMENTO A TITOLO GRATUITO	Valore catastale	7.915,38	7.915,38	AGENZIA FORESTALE REGIONALE	
25686	TERRENI AGRICOLI	1.2.2.02.13.01.001	Indisponibile	26	1	40.210	PG	CITTA' DI CASTELLO		No	10/07/1975	TRASFERIMENTO A TITOLO GRATUITO	Valore catastale	3.375,13	3.375,13	AGENZIA FORESTALE REGIONALE	
25687	TERRENI AGRICOLI	1.2.2.02.13.01.001	Indisponibile	26	2	2.960	PG	CITTA' DI CASTELLO		No	10/07/1975	TRASFERIMENTO A TITOLO GRATUITO	Valore catastale	992,88	992,88	AGENZIA FORESTALE REGIONALE	
25688	TERRENI AGRICOLI	1.2.2.02.13.01.001	Indisponibile	26	3	1.670	PG	CITTA' DI CASTELLO		No	10/07/1975	TRASFERIMENTO A TITOLO GRATUITO	Valore catastale	560,63	560,63	AGENZIA FORESTALE REGIONALE	
25689	TERRENI AGRICOLI	1.2.2.02.13.01.001	Indisponibile	26	4	6.930	PG	CITTA' DI CASTELLO		No	10/07/1975	TRASFERIMENTO A TITOLO GRATUITO	Valore catastale	3.198,00	3.198,00	AGENZIA FORESTALE REGIONALE	
25690	TERRENI AGRICOLI	1.2.2.02.13.01.001	Indisponibile	26	5	6.460	PG	CITTA' DI CASTELLO		No	10/07/1975	TRASFERIMENTO A TITOLO GRATUITO	Valore catastale	433,88	433,88	AGENZIA FORESTALE REGIONALE	
25691	TERRENI AGRICOLI	1.2.2.02.13.01.001	Indisponibile	26	6	290	PG	CITTA' DI CASTELLO		No	10/07/1975	TRASFERIMENTO A TITOLO GRATUITO	Valore catastale	24,38	24,38	AGENZIA FORESTALE REGIONALE	
25692	TERRENI AGRICOLI	1.2.2.02.13.01.001	Indisponibile	26	7	620	PG	CITTA' DI CASTELLO		No	10/07/1975	TRASFERIMENTO A TITOLO GRATUITO	Valore catastale	286,00	286,00	AGENZIA FORESTALE REGIONALE	
25693	TERRENI AGRICOLI	1.2.2.02.13.01.001	Indisponibile	26	8	1.600	PG	CITTA' DI CASTELLO		No	10/07/1975	TRASFERIMENTO A TITOLO GRATUITO	Valore catastale	134,88	134,88	AGENZIA FORESTALE REGIONALE	
25694	TERRENI AGRICOLI	1.2.2.02.13.01.001	Indisponibile	26	9	1.340	PG	CITTA' DI CASTELLO		No	10/07/1975	TRASFERIMENTO A TITOLO GRATUITO	Valore catastale	619,13	619,13	AGENZIA FORESTALE REGIONALE	Variazione di coltura anno 2017
25695	TERRENI AGRICOLI	1.2.2.02.13.01.001	Indisponibile	26	10	4.840	PG	CITTA' DI CASTELLO		No	10/07/1975	TRASFERIMENTO A TITOLO GRATUITO	Valore catastale	406,25	406,25	AGENZIA FORESTALE REGIONALE	

PATRIMONIO IMMOBILIARE REGIONE UMBRIA
Prospetto Terreni al 31/12/2019

Sviluppumbria S.p.A.

Numero Identificativo (da sistema informativo)	Classificazione secondo il piano dei conti dello Stato Patrimoniale in base al D.lgs.118/2011 (Descrizione)	Classificazione secondo il piano dei conti dello Stato Patrimoniale in base al D.lgs.118/2011 (Codice)	Classificazione ai sensi del codice civile (demaniale,disponibile, indisponibile)	Foglio	Particella	Superficie mq	Provincia	Comune	Località	Bene soggetto ad ammortamento	Data di acquisizione	Modalità di acquisizione	Criterio di valutazione secondo i principi del D.lgs 118/2011	Valore dell'immobile secondo i principi del D.lgs 118/2011 al 31/12/2019 (euro)	Valore dell'immobile secondo i principi del D.lgs 118/2011 al 31/12/2018 (euro)	Ente Gestore	Note
25696	TERRENI AGRICOLI	1.2.2.02.13.01.001	Indisponibile	26	11	4.620	PG	CITTA' DI CASTELLO		No	10/07/1975	TRASFERIMENTO A TITOLO GRATUITO	Valore catastale	2.132,00	2.132,00	AGENZIA FORESTALE REGIONALE	
25697	TERRENI AGRICOLI	1.2.2.02.13.01.001	Indisponibile	26	12	26.470	PG	CITTA' DI CASTELLO		No	10/07/1975	TRASFERIMENTO A TITOLO GRATUITO	Valore catastale	2.221,38	2.221,38	AGENZIA FORESTALE REGIONALE	
25698	TERRENI AGRICOLI	1.2.2.02.13.01.001	Indisponibile	26	13	2.940	PG	CITTA' DI CASTELLO		No	10/07/1975	TRASFERIMENTO A TITOLO GRATUITO	Valore catastale	1.356,88	1.356,88	AGENZIA FORESTALE REGIONALE	
25699	TERRENI AGRICOLI	1.2.2.02.13.01.001	Indisponibile	26	14	7.050	PG	CITTA' DI CASTELLO		No	10/07/1975	TRASFERIMENTO A TITOLO GRATUITO	Valore catastale	3.254,88	3.254,88	AGENZIA FORESTALE REGIONALE	
25700	TERRENI AGRICOLI	1.2.2.02.13.01.001	Indisponibile	26	15	650	PG	CITTA' DI CASTELLO		No	10/07/1975	TRASFERIMENTO A TITOLO GRATUITO	Valore catastale	43,88	43,88	AGENZIA FORESTALE REGIONALE	
25701	TERRENI AGRICOLI	1.2.2.02.13.01.001	Indisponibile	26	16	5.150	PG	CITTA' DI CASTELLO		No	10/07/1975	TRASFERIMENTO A TITOLO GRATUITO	Valore catastale	1.729,00	1.729,00	AGENZIA FORESTALE REGIONALE	
25702	TERRENI AGRICOLI	1.2.2.02.13.01.001	Indisponibile	26	17	24.990	PG	CITTA' DI CASTELLO		No	10/07/1975	TRASFERIMENTO A TITOLO GRATUITO	Valore catastale	1.678,63	1.678,63	AGENZIA FORESTALE REGIONALE	
25703	TERRENI AGRICOLI	1.2.2.02.13.01.001	Indisponibile	26	18	1.730	PG	CITTA' DI CASTELLO		No	10/07/1975	TRASFERIMENTO A TITOLO GRATUITO	Valore catastale	580,13	580,13	AGENZIA FORESTALE REGIONALE	
25704	TERRENI AGRICOLI	1.2.2.02.13.01.001	Indisponibile	26	19	5.600	PG	CITTA' DI CASTELLO		No	10/07/1975	TRASFERIMENTO A TITOLO GRATUITO	Valore catastale	2.585,38	2.585,38	AGENZIA FORESTALE REGIONALE	
25705	TERRENI AGRICOLI	1.2.2.02.13.01.001	Indisponibile	26	20	34.380	PG	CITTA' DI CASTELLO		No	10/07/1975	TRASFERIMENTO A TITOLO GRATUITO	Valore catastale	2.307,50	2.307,50	AGENZIA FORESTALE REGIONALE	
25706	TERRENI AGRICOLI	1.2.2.02.13.01.001	Indisponibile	26	21	67.200	PG	CITTA' DI CASTELLO		No	10/07/1975	TRASFERIMENTO A TITOLO GRATUITO	Valore catastale	5.640,38	5.640,38	AGENZIA FORESTALE REGIONALE	
25707	TERRENI AGRICOLI	1.2.2.02.13.01.001	Indisponibile	26	22	330.230	PG	CITTA' DI CASTELLO		No	10/07/1975	TRASFERIMENTO A TITOLO GRATUITO	Valore catastale	22.171,50	22.171,50	AGENZIA FORESTALE REGIONALE	
25708	TERRENI AGRICOLI	1.2.2.02.13.01.001	Indisponibile	26	23	4.000	PG	CITTA' DI CASTELLO		No	10/07/1975	TRASFERIMENTO A TITOLO GRATUITO	Valore catastale	1.846,00	1.846,00	AGENZIA FORESTALE REGIONALE	
25709	TERRENI AGRICOLI	1.2.2.02.13.01.001	Indisponibile	26	24	410	PG	CITTA' DI CASTELLO		No	10/07/1975	TRASFERIMENTO A TITOLO GRATUITO	Valore catastale	0,00	0,00	AGENZIA FORESTALE REGIONALE	
25710	TERRENI AGRICOLI	1.2.2.02.13.01.001	Indisponibile	26	25	306.020	PG	CITTA' DI CASTELLO		No	10/07/1975	TRASFERIMENTO A TITOLO GRATUITO	Valore catastale	25.683,13	25.683,13	AGENZIA FORESTALE REGIONALE	
25711	TERRENI AGRICOLI	1.2.2.02.13.01.001	Indisponibile	26	26	28.470	PG	CITTA' DI CASTELLO		No	10/07/1975	TRASFERIMENTO A TITOLO GRATUITO	Valore catastale	2.388,75	2.388,75	AGENZIA FORESTALE REGIONALE	
25712	TERRENI AGRICOLI	1.2.2.02.13.01.001	Indisponibile	26	27	14.790	PG	CITTA' DI CASTELLO		No	10/07/1975	TRASFERIMENTO A TITOLO GRATUITO	Valore catastale	1.613,63	1.613,63	AGENZIA FORESTALE REGIONALE	
25713	TERRENI AGRICOLI	1.2.2.02.13.01.001	Indisponibile	26	28	600	PG	CITTA' DI CASTELLO		No	10/07/1975	TRASFERIMENTO A TITOLO GRATUITO	Valore catastale	24,38	24,38	AGENZIA FORESTALE REGIONALE	
25714	TERRENI AGRICOLI	1.2.2.02.13.01.001	Indisponibile	26	29	3.040	PG	CITTA' DI CASTELLO		No	10/07/1975	TRASFERIMENTO A TITOLO GRATUITO	Valore catastale	1.404,00	1.404,00	AGENZIA FORESTALE REGIONALE	
25715	TERRENI AGRICOLI	1.2.2.02.13.01.001	Indisponibile	26	30	2.350	PG	CITTA' DI CASTELLO		No	10/07/1975	TRASFERIMENTO A TITOLO GRATUITO	Valore catastale	157,63	157,63	AGENZIA FORESTALE REGIONALE	

PATRIMONIO IMMOBILIARE REGIONE UMBRIA
Prospetto Terreni al 31/12/2019

Sviluppumbria S.p.A.

Numero Identificativo (da sistema informativo)	Classificazione secondo il piano dei conti dello Stato Patrimoniale in base al D.lgs.118/2011 (Descrizione)	Classificazione secondo il piano dei conti dello Stato Patrimoniale in base al D.lgs.118/2011 (Codice)	Classificazione ai sensi del codice civile (demaniale,disponibile, indisponibile)	Foglio	Particella	Superficie mq	Provincia	Comune	Località	Bene soggetto ad ammortamento	Data di acquisizione	Modalità di acquisizione	Criterio di valutazione secondo i principi del D.lgs 118/2011	Valore dell'immobile secondo i principi del D.lgs 118/2011 al 31/12/2019 (euro)	Valore dell'immobile secondo i principi del D.lgs 118/2011 al 31/12/2018 (euro)	Ente Gestore	Note
25716	TERRENI AGRICOLI	1.2.2.02.13.01.001	Indisponibile	26	31	90.690	PG	CITTA' DI CASTELLO		No	10/07/1975	TRASFERIMENTO A TITOLO GRATUITO	Valore catastale	6.088,88	6.088,88	AGENZIA FORESTALE REGIONALE	
25717	TERRENI AGRICOLI	1.2.2.02.13.01.001	Indisponibile	26	32	2.940	PG	CITTA' DI CASTELLO		No	10/07/1975	TRASFERIMENTO A TITOLO GRATUITO	Valore catastale	1.356,88	1.356,88	AGENZIA FORESTALE REGIONALE	
25718	TERRENI AGRICOLI	1.2.2.02.13.01.001	Indisponibile	26	33	2.860	PG	CITTA' DI CASTELLO		No	10/07/1975	TRASFERIMENTO A TITOLO GRATUITO	Valore catastale	191,75	191,75	AGENZIA FORESTALE REGIONALE	
25719	TERRENI AGRICOLI	1.2.2.02.13.01.001	Indisponibile	26	34	5.950	PG	CITTA' DI CASTELLO		No	10/07/1975	TRASFERIMENTO A TITOLO GRATUITO	Valore catastale	2.746,25	2.746,25	AGENZIA FORESTALE REGIONALE	
25720	TERRENI AGRICOLI	1.2.2.02.13.01.001	Indisponibile	26	35	1.880	PG	CITTA' DI CASTELLO		No	10/07/1975	TRASFERIMENTO A TITOLO GRATUITO	Valore catastale	867,75	867,75	AGENZIA FORESTALE REGIONALE	
25721	TERRENI AGRICOLI	1.2.2.02.13.01.001	Indisponibile	26	36	2.200	PG	CITTA' DI CASTELLO		No	10/07/1975	TRASFERIMENTO A TITOLO GRATUITO	Valore catastale	147,88	147,88	AGENZIA FORESTALE REGIONALE	
25722	TERRENI AGRICOLI	1.2.2.02.13.01.001	Indisponibile	27	1	5.650	PG	CITTA' DI CASTELLO		No	10/07/1975	TRASFERIMENTO A TITOLO GRATUITO	Valore catastale	1.896,38	1.896,38	AGENZIA FORESTALE REGIONALE	
25723	TERRENI AGRICOLI	1.2.2.02.13.01.001	Indisponibile	27	2	5.220	PG	CITTA' DI CASTELLO		No	10/07/1975	TRASFERIMENTO A TITOLO GRATUITO	Valore catastale	351,00	351,00	AGENZIA FORESTALE REGIONALE	
25724	TERRENI AGRICOLI	1.2.2.02.13.01.001	Indisponibile	27	3	8.090	PG	CITTA' DI CASTELLO		No	10/07/1975	TRASFERIMENTO A TITOLO GRATUITO	Valore catastale	2.715,38	2.715,38	AGENZIA FORESTALE REGIONALE	
25725	TERRENI AGRICOLI	1.2.2.02.13.01.001	Indisponibile	27	4	60.070	PG	CITTA' DI CASTELLO		No	10/07/1975	TRASFERIMENTO A TITOLO GRATUITO	Valore catastale	4.033,25	4.033,25	AGENZIA FORESTALE REGIONALE	
25726	TERRENI AGRICOLI	1.2.2.02.13.01.001	Indisponibile	27	5	6.000	PG	CITTA' DI CASTELLO		No	10/07/1975	TRASFERIMENTO A TITOLO GRATUITO	Valore catastale	2.769,00	2.769,00	AGENZIA FORESTALE REGIONALE	
25727	TERRENI AGRICOLI	1.2.2.02.13.01.001	Indisponibile	27	6	4.170	PG	CITTA' DI CASTELLO		No	10/07/1975	TRASFERIMENTO A TITOLO GRATUITO	Valore catastale	1.924,00	1.924,00	AGENZIA FORESTALE REGIONALE	
25728	TERRENI AGRICOLI	1.2.2.02.13.01.001	Indisponibile	27	7	2.250	PG	CITTA' DI CASTELLO		No	10/07/1975	TRASFERIMENTO A TITOLO GRATUITO	Valore catastale	94,25	94,25	AGENZIA FORESTALE REGIONALE	
25729	TERRENI AGRICOLI	1.2.2.02.13.01.001	Indisponibile	27	8	311.980	PG	CITTA' DI CASTELLO		No	10/07/1975	TRASFERIMENTO A TITOLO GRATUITO	Valore catastale	34.037,25	34.037,25	AGENZIA FORESTALE REGIONALE	
25730	TERRENI AGRICOLI	1.2.2.02.13.01.001	Indisponibile	27	9	7.270	PG	CITTA' DI CASTELLO		No	10/07/1975	TRASFERIMENTO A TITOLO GRATUITO	Valore catastale	2.440,75	2.440,75	AGENZIA FORESTALE REGIONALE	
25731	TERRENI AGRICOLI	1.2.2.02.13.01.001	Indisponibile	27	10	11.640	PG	CITTA' DI CASTELLO		No	10/07/1975	TRASFERIMENTO A TITOLO GRATUITO	Valore catastale	5.372,25	5.372,25	AGENZIA FORESTALE REGIONALE	
25732	TERRENI AGRICOLI	1.2.2.02.13.01.001	Indisponibile	27	12	1.120	PG	CITTA' DI CASTELLO		No	10/07/1975	TRASFERIMENTO A TITOLO GRATUITO	Valore catastale	375,38	375,38	AGENZIA FORESTALE REGIONALE	
25733	TERRENI AGRICOLI	1.2.2.02.13.01.001	Indisponibile	27	13	1.360	PG	CITTA' DI CASTELLO		No	10/07/1975	TRASFERIMENTO A TITOLO GRATUITO	Valore catastale	456,63	456,63	AGENZIA FORESTALE REGIONALE	
25734	TERRENI AGRICOLI	1.2.2.02.13.01.001	Indisponibile	27	14	2.540	PG	CITTA' DI CASTELLO		No	10/07/1975	TRASFERIMENTO A TITOLO GRATUITO	Valore catastale	107,25	107,25	AGENZIA FORESTALE REGIONALE	
25735	TERRENI AGRICOLI	1.2.2.02.13.01.001	Indisponibile	27	15	59.770	PG	CITTA' DI CASTELLO		No	10/07/1975	TRASFERIMENTO A TITOLO GRATUITO	Valore catastale	4.012,13	4.012,13	AGENZIA FORESTALE REGIONALE	

PATRIMONIO IMMOBILIARE REGIONE UMBRIA
Prospetto Terreni al 31/12/2019

Sviluppumbria S.p.A.

Numero Identificativo (da sistema informativo)	Classificazione secondo il piano dei conti dello Stato Patrimoniale in base al D.lgs.118/2011 (Descrizione)	Classificazione secondo il piano dei conti dello Stato Patrimoniale in base al D.lgs.118/2011 (Codice)	Classificazione ai sensi del codice civile (demaniale,disponibile, indisponibile)	Foglio	Particella	Superficie mq	Provincia	Comune	Località	Bene soggetto ad ammortamento	Data di acquisizione	Modalità di acquisizione	Criterio di valutazione secondo i principi del D.lgs 118/2011	Valore dell'immobile secondo i principi del D.lgs 118/2011 al 31/12/2019 (euro)	Valore dell'immobile secondo i principi del D.lgs 118/2011 al 31/12/2018 (euro)	Ente Gestore	Note
25736	TERRENI AGRICOLI	1.2.2.02.13.01.001	Indisponibile	27	16	2.710	PG	CITTA' DI CASTELLO		No	10/07/1975	TRASFERIMENTO A TITOLO GRATUITO	Valore catastale	910,00	910,00	AGENZIA FORESTALE REGIONALE	
25737	TERRENI AGRICOLI	1.2.2.02.13.01.001	Indisponibile	27	17	950	PG	CITTA' DI CASTELLO		No	10/07/1975	TRASFERIMENTO A TITOLO GRATUITO	Valore catastale	40,63	40,63	AGENZIA FORESTALE REGIONALE	
25738	TERRENI AGRICOLI	1.2.2.02.13.01.001	Indisponibile	27	18	7.610	PG	CITTA' DI CASTELLO		No	10/07/1975	TRASFERIMENTO A TITOLO GRATUITO	Valore catastale	3.513,25	3.513,25	AGENZIA FORESTALE REGIONALE	
25739	TERRENI AGRICOLI	1.2.2.02.13.01.001	Indisponibile	27	19	3.860	PG	CITTA' DI CASTELLO		No	10/07/1975	TRASFERIMENTO A TITOLO GRATUITO	Valore catastale	162,50	162,50	AGENZIA FORESTALE REGIONALE	
25740	TERRENI AGRICOLI	1.2.2.02.13.01.001	Indisponibile	27	20	1.490	PG	CITTA' DI CASTELLO		No	10/07/1975	TRASFERIMENTO A TITOLO GRATUITO	Valore catastale	500,50	500,50	AGENZIA FORESTALE REGIONALE	
25741	TERRENI AGRICOLI	1.2.2.02.13.01.001	Indisponibile	27	21	2.660	PG	CITTA' DI CASTELLO		No	10/07/1975	TRASFERIMENTO A TITOLO GRATUITO	Valore catastale	178,75	178,75	AGENZIA FORESTALE REGIONALE	
25742	TERRENI AGRICOLI	1.2.2.02.13.01.001	Indisponibile	27	22	1.600	PG	CITTA' DI CASTELLO		No	10/07/1975	TRASFERIMENTO A TITOLO GRATUITO	Valore catastale	737,75	737,75	AGENZIA FORESTALE REGIONALE	
25743	TERRENI AGRICOLI	1.2.2.02.13.01.001	Indisponibile	27	23	27.600	PG	CITTA' DI CASTELLO		No	10/07/1975	TRASFERIMENTO A TITOLO GRATUITO	Valore catastale	9.265,75	9.265,75	AGENZIA FORESTALE REGIONALE	
25744	TERRENI AGRICOLI	1.2.2.02.13.01.001	Indisponibile	27	24	4.740	PG	CITTA' DI CASTELLO		No	10/07/1975	TRASFERIMENTO A TITOLO GRATUITO	Valore catastale	79,63	79,63	AGENZIA FORESTALE REGIONALE	
25745	TERRENI AGRICOLI	1.2.2.02.13.01.001	Indisponibile	27	25	45.060	PG	CITTA' DI CASTELLO		No	10/07/1975	TRASFERIMENTO A TITOLO GRATUITO	Valore catastale	3.781,38	3.781,38	AGENZIA FORESTALE REGIONALE	
25746	TERRENI AGRICOLI	1.2.2.02.13.01.001	Indisponibile	27	26	1.320	PG	CITTA' DI CASTELLO		No	10/07/1975	TRASFERIMENTO A TITOLO GRATUITO	Valore catastale	443,63	443,63	AGENZIA FORESTALE REGIONALE	
25747	TERRENI AGRICOLI	1.2.2.02.13.01.001	Indisponibile	27	27	6.820	PG	CITTA' DI CASTELLO		No	10/07/1975	TRASFERIMENTO A TITOLO GRATUITO	Valore catastale	3.147,63	3.147,63	AGENZIA FORESTALE REGIONALE	
25748	TERRENI AGRICOLI	1.2.2.02.13.01.001	Indisponibile	27	28	7.510	PG	CITTA' DI CASTELLO		No	10/07/1975	TRASFERIMENTO A TITOLO GRATUITO	Valore catastale	3.466,13	3.466,13	AGENZIA FORESTALE REGIONALE	
25749	TERRENI AGRICOLI	1.2.2.02.13.01.001	Indisponibile	27	29	3.640	PG	CITTA' DI CASTELLO		No	10/07/1975	TRASFERIMENTO A TITOLO GRATUITO	Valore catastale	305,50	305,50	AGENZIA FORESTALE REGIONALE	
25750	TERRENI AGRICOLI	1.2.2.02.13.01.001	Indisponibile	27	31	760	PG	CITTA' DI CASTELLO		No	10/07/1975	TRASFERIMENTO A TITOLO GRATUITO	Valore catastale	351,00	351,00	AGENZIA FORESTALE REGIONALE	
25751	TERRENI AGRICOLI	1.2.2.02.13.01.001	Indisponibile	27	32	7.470	PG	CITTA' DI CASTELLO		No	10/07/1975	TRASFERIMENTO A TITOLO GRATUITO	Valore catastale	125,13	125,13	AGENZIA FORESTALE REGIONALE	
25752	TERRENI AGRICOLI	1.2.2.02.13.01.001	Indisponibile	27	33	250	PG	CITTA' DI CASTELLO		No	10/07/1975	TRASFERIMENTO A TITOLO GRATUITO	Valore catastale	4,88	4,88	AGENZIA FORESTALE REGIONALE	
25753	TERRENI AGRICOLI	1.2.2.02.13.01.001	Indisponibile	27	34	1.270	PG	CITTA' DI CASTELLO		No	10/07/1975	TRASFERIMENTO A TITOLO GRATUITO	Valore catastale	84,50	84,50	AGENZIA FORESTALE REGIONALE	
25754	TERRENI AGRICOLI	1.2.2.02.13.01.001	Indisponibile	27	35	1.880	PG	CITTA' DI CASTELLO		No	10/07/1975	TRASFERIMENTO A TITOLO GRATUITO	Valore catastale	867,75	867,75	AGENZIA FORESTALE REGIONALE	
25755	TERRENI AGRICOLI	1.2.2.02.13.01.001	Indisponibile	27	36	590	PG	CITTA' DI CASTELLO		No	10/07/1975	TRASFERIMENTO A TITOLO GRATUITO	Valore catastale	9,75	9,75	AGENZIA FORESTALE REGIONALE	

PATRIMONIO IMMOBILIARE REGIONE UMBRIA
Prospetto Terreni al 31/12/2019

Sviluppumbria S.p.A.

Numero Identificativo (da sistema informativo)	Classificazione secondo il piano dei conti dello Stato Patrimoniale in base al D.lgs.118/2011 (Descrizione)	Classificazione secondo il piano dei conti dello Stato Patrimoniale in base al D.lgs.118/2011 (Codice)	Classificazione ai sensi del codice civile (demaniale,disponibile, indisponibile)	Foglio	Particella	Superficie mq	Provincia	Comune	Località	Bene soggetto ad ammortamento	Data di acquisizione	Modalità di acquisizione	Criterio di valutazione secondo i principi del D.lgs 118/2011	Valore dell'immobile secondo i principi del D.lgs 118/2011 al 31/12/2019 (euro)	Valore dell'immobile secondo i principi del D.lgs 118/2011 al 31/12/2018 (euro)	Ente Gestore	Note
25756	TERRENI AGRICOLI	1.2.2.02.13.01.001	Indisponibile	27	37	2.290	PG	CITTA' DI CASTELLO		No	10/07/1975	TRASFERIMENTO A TITOLO GRATUITO	Valore catastale	1.056,25	1.056,25	AGENZIA FORESTALE REGIONALE	
25757	TERRENI AGRICOLI	1.2.2.02.13.01.001	Indisponibile	27	38	3.600	PG	CITTA' DI CASTELLO		No	10/07/1975	TRASFERIMENTO A TITOLO GRATUITO	Valore catastale	1.662,38	1.662,38	AGENZIA FORESTALE REGIONALE	
25758	TERRENI AGRICOLI	1.2.2.02.13.01.001	Indisponibile	27	39	75.730	PG	CITTA' DI CASTELLO		No	10/07/1975	TRASFERIMENTO A TITOLO GRATUITO	Valore catastale	5.084,63	5.084,63	AGENZIA FORESTALE REGIONALE	
25759	TERRENI AGRICOLI	1.2.2.02.13.01.001	Indisponibile	27	40	1.860	PG	CITTA' DI CASTELLO		No	10/07/1975	TRASFERIMENTO A TITOLO GRATUITO	Valore catastale	624,00	624,00	AGENZIA FORESTALE REGIONALE	
25760	TERRENI AGRICOLI	1.2.2.02.13.01.001	Indisponibile	27	41	19.050	PG	CITTA' DI CASTELLO		No	10/07/1975	TRASFERIMENTO A TITOLO GRATUITO	Valore catastale	1.278,88	1.278,88	AGENZIA FORESTALE REGIONALE	
25761	TERRENI AGRICOLI	1.2.2.02.13.01.001	Indisponibile	27	42	3.530	PG	CITTA' DI CASTELLO		No	10/07/1975	TRASFERIMENTO A TITOLO GRATUITO	Valore catastale	58,50	58,50	AGENZIA FORESTALE REGIONALE	
25762	TERRENI AGRICOLI	1.2.2.02.13.01.001	Indisponibile	27	43	3.280	PG	CITTA' DI CASTELLO		No	10/07/1975	TRASFERIMENTO A TITOLO GRATUITO	Valore catastale	1.101,75	1.101,75	AGENZIA FORESTALE REGIONALE	
25763	TERRENI AGRICOLI	1.2.2.02.13.01.001	Indisponibile	27	44	5.400	PG	CITTA' DI CASTELLO		No	10/07/1975	TRASFERIMENTO A TITOLO GRATUITO	Valore catastale	362,38	362,38	AGENZIA FORESTALE REGIONALE	
25764	TERRENI AGRICOLI	1.2.2.02.13.01.001	Indisponibile	27	45	1.940	PG	CITTA' DI CASTELLO		No	10/07/1975	TRASFERIMENTO A TITOLO GRATUITO	Valore catastale	32,50	32,50	AGENZIA FORESTALE REGIONALE	
25765	TERRENI AGRICOLI	1.2.2.02.13.01.001	Indisponibile	27	46	2.420	PG	CITTA' DI CASTELLO		No	10/07/1975	TRASFERIMENTO A TITOLO GRATUITO	Valore catastale	1.116,38	1.116,38	AGENZIA FORESTALE REGIONALE	
25766	TERRENI AGRICOLI	1.2.2.02.13.01.001	Indisponibile	27	47	1.680	PG	CITTA' DI CASTELLO		No	10/07/1975	TRASFERIMENTO A TITOLO GRATUITO	Valore catastale	141,38	141,38	AGENZIA FORESTALE REGIONALE	
25767	TERRENI AGRICOLI	1.2.2.02.13.01.001	Indisponibile	27	48	21.240	PG	CITTA' DI CASTELLO		No	10/07/1975	TRASFERIMENTO A TITOLO GRATUITO	Valore catastale	7.130,50	7.130,50	AGENZIA FORESTALE REGIONALE	
25768	TERRENI AGRICOLI	1.2.2.02.13.01.001	Indisponibile	27	49	69.410	PG	CITTA' DI CASTELLO		No	10/07/1975	TRASFERIMENTO A TITOLO GRATUITO	Valore catastale	4.660,50	4.660,50	AGENZIA FORESTALE REGIONALE	
25769	TERRENI AGRICOLI	1.2.2.02.13.01.001	Indisponibile	27	50	66.330	PG	CITTA' DI CASTELLO		No	10/07/1975	TRASFERIMENTO A TITOLO GRATUITO	Valore catastale	4.454,13	4.454,13	AGENZIA FORESTALE REGIONALE	
25770	TERRENI AGRICOLI	1.2.2.02.13.01.001	Indisponibile	27	51	17.740	PG	CITTA' DI CASTELLO		No	10/07/1975	TRASFERIMENTO A TITOLO GRATUITO	Valore catastale	744,25	744,25	AGENZIA FORESTALE REGIONALE	
25771	TERRENI AGRICOLI	1.2.2.02.13.01.001	Indisponibile	27	52	3.840	PG	CITTA' DI CASTELLO		No	10/07/1975	TRASFERIMENTO A TITOLO GRATUITO	Valore catastale	160,88	160,88	AGENZIA FORESTALE REGIONALE	
25772	TERRENI AGRICOLI	1.2.2.02.13.01.001	Indisponibile	27	53	8.410	PG	CITTA' DI CASTELLO		No	10/07/1975	TRASFERIMENTO A TITOLO GRATUITO	Valore catastale	2.822,63	2.822,63	AGENZIA FORESTALE REGIONALE	
25773	TERRENI AGRICOLI	1.2.2.02.13.01.001	Indisponibile	27	54	6.620	PG	CITTA' DI CASTELLO		No	10/07/1975	TRASFERIMENTO A TITOLO GRATUITO	Valore catastale	445,25	445,25	AGENZIA FORESTALE REGIONALE	
25774	TERRENI AGRICOLI	1.2.2.02.13.01.001	Indisponibile	27	55	850	PG	CITTA' DI CASTELLO		No	10/07/1975	TRASFERIMENTO A TITOLO GRATUITO	Valore catastale	286,00	286,00	AGENZIA FORESTALE REGIONALE	
25775	TERRENI AGRICOLI	1.2.2.02.13.01.001	Indisponibile	27	56	810	PG	CITTA' DI CASTELLO		No	10/07/1975	TRASFERIMENTO A TITOLO GRATUITO	Valore catastale	373,75	373,75	AGENZIA FORESTALE REGIONALE	

PATRIMONIO IMMOBILIARE REGIONE UMBRIA
Prospetto Terreni al 31/12/2019

Sviluppumbria S.p.A.

Numero Identificativo (da sistema informativo)	Classificazione secondo il piano dei conti dello Stato Patrimoniale in base al D.lgs.118/2011 (Descrizione)	Classificazione secondo il piano dei conti dello Stato Patrimoniale in base al D.lgs.118/2011 (Codice)	Classificazione ai sensi del codice civile (demaniale,disponibile, indisponibile)	Foglio	Particella	Superficie mq	Provincia	Comune	Località	Bene soggetto ad ammortamento	Data di acquisizione	Modalità di acquisizione	Criterio di valutazione secondo i principi del D.lgs 118/2011	Valore dell'immobile secondo i principi del D.lgs 118/2011 al 31/12/2019 (euro)	Valore dell'immobile secondo i principi del D.lgs 118/2011 al 31/12/2018 (euro)	Ente Gestore	Note
25776	TERRENI AGRICOLI	1.2.2.02.13.01.001	Indisponibile	27	57	2.400	PG	CITTA' DI CASTELLO		No	10/07/1975	TRASFERIMENTO A TITOLO GRATUITO	Valore catastale	1.108,25	1.108,25	AGENZIA FORESTALE REGIONALE	
25777	TERRENI AGRICOLI	1.2.2.02.13.01.001	Indisponibile	27	58	12.160	PG	CITTA' DI CASTELLO		No	10/07/1975	TRASFERIMENTO A TITOLO GRATUITO	Valore catastale	204,75	204,75	AGENZIA FORESTALE REGIONALE	
25778	TERRENI AGRICOLI	1.2.2.02.13.01.001	Indisponibile	27	59	4.340	PG	CITTA' DI CASTELLO		No	10/07/1975	TRASFERIMENTO A TITOLO GRATUITO	Valore catastale	73,13	73,13	AGENZIA FORESTALE REGIONALE	
25779	TERRENI AGRICOLI	1.2.2.02.13.01.001	Indisponibile	27	60	2.280	PG	CITTA' DI CASTELLO		No	10/07/1975	TRASFERIMENTO A TITOLO GRATUITO	Valore catastale	39,00	39,00	AGENZIA FORESTALE REGIONALE	
25780	TERRENI AGRICOLI	1.2.2.02.13.01.001	Indisponibile	27	61	110.740	PG	CITTA' DI CASTELLO		No	10/07/1975	TRASFERIMENTO A TITOLO GRATUITO	Valore catastale	9.293,38	9.293,38	AGENZIA FORESTALE REGIONALE	
25781	TERRENI AGRICOLI	1.2.2.02.13.01.001	Indisponibile	27	62	6.790	PG	CITTA' DI CASTELLO		No	10/07/1975	TRASFERIMENTO A TITOLO GRATUITO	Valore catastale	3.134,63	3.134,63	AGENZIA FORESTALE REGIONALE	
25782	TERRENI AGRICOLI	1.2.2.02.13.01.001	Indisponibile	27	63	1.810	PG	CITTA' DI CASTELLO		No	10/07/1975	TRASFERIMENTO A TITOLO GRATUITO	Valore catastale	607,75	607,75	AGENZIA FORESTALE REGIONALE	
25783	TERRENI AGRICOLI	1.2.2.02.13.01.001	Indisponibile	27	64	400	PG	CITTA' DI CASTELLO		No	10/07/1975	TRASFERIMENTO A TITOLO GRATUITO	Valore catastale	185,25	185,25	AGENZIA FORESTALE REGIONALE	
25784	TERRENI AGRICOLI	1.2.2.02.13.01.001	Indisponibile	27	65	1.470	PG	CITTA' DI CASTELLO		No	10/07/1975	TRASFERIMENTO A TITOLO GRATUITO	Valore catastale	679,25	679,25	AGENZIA FORESTALE REGIONALE	
25785	TERRENI AGRICOLI	1.2.2.02.13.01.001	Indisponibile	27	66	1.030	PG	CITTA' DI CASTELLO		No	10/07/1975	TRASFERIMENTO A TITOLO GRATUITO	Valore catastale	476,13	476,13	AGENZIA FORESTALE REGIONALE	
25786	TERRENI AGRICOLI	1.2.2.02.13.01.001	Indisponibile	27	67	23.850	PG	CITTA' DI CASTELLO		No	10/07/1975	TRASFERIMENTO A TITOLO GRATUITO	Valore catastale	1.600,63	1.600,63	AGENZIA FORESTALE REGIONALE	
25787	TERRENI AGRICOLI	1.2.2.02.13.01.001	Indisponibile	27	68	1.420	PG	CITTA' DI CASTELLO		No	10/07/1975	TRASFERIMENTO A TITOLO GRATUITO	Valore catastale	654,88	654,88	AGENZIA FORESTALE REGIONALE	
25788	TERRENI AGRICOLI	1.2.2.02.13.01.001	Indisponibile	27	69	3.500	PG	CITTA' DI CASTELLO		No	10/07/1975	TRASFERIMENTO A TITOLO GRATUITO	Valore catastale	1.615,25	1.615,25	AGENZIA FORESTALE REGIONALE	
25789	TERRENI AGRICOLI	1.2.2.02.13.01.001	Indisponibile	27	70	3.520	PG	CITTA' DI CASTELLO		No	10/07/1975	TRASFERIMENTO A TITOLO GRATUITO	Valore catastale	1.625,00	1.625,00	AGENZIA FORESTALE REGIONALE	
25790	TERRENI AGRICOLI	1.2.2.02.13.01.001	Indisponibile	27	71	800	PG	CITTA' DI CASTELLO		No	10/07/1975	TRASFERIMENTO A TITOLO GRATUITO	Valore catastale	368,88	368,88	AGENZIA FORESTALE REGIONALE	
25791	TERRENI AGRICOLI	1.2.2.02.13.01.001	Indisponibile	27	72	6.530	PG	CITTA' DI CASTELLO		No	10/07/1975	TRASFERIMENTO A TITOLO GRATUITO	Valore catastale	3.014,38	3.014,38	AGENZIA FORESTALE REGIONALE	
25792	TERRENI AGRICOLI	1.2.2.02.13.01.001	Indisponibile	27	73	5.340	PG	CITTA' DI CASTELLO		No	10/07/1975	TRASFERIMENTO A TITOLO GRATUITO	Valore catastale	2.465,13	2.465,13	AGENZIA FORESTALE REGIONALE	
25793	TERRENI AGRICOLI	1.2.2.02.13.01.001	Indisponibile	27	74	7.690	PG	CITTA' DI CASTELLO		No	10/07/1975	TRASFERIMENTO A TITOLO GRATUITO	Valore catastale	710,13	710,13	AGENZIA FORESTALE REGIONALE	
25794	TERRENI AGRICOLI	1.2.2.02.13.01.001	Indisponibile	27	75	137.300	PG	CITTA' DI CASTELLO		No	10/07/1975	TRASFERIMENTO A TITOLO GRATUITO	Valore catastale	14.979,25	14.979,25	AGENZIA FORESTALE REGIONALE	
25795	TERRENI AGRICOLI	1.2.2.02.13.01.001	Indisponibile	27	77	2.050	PG	CITTA' DI CASTELLO		No	10/07/1975	TRASFERIMENTO A TITOLO GRATUITO	Valore catastale	687,38	687,38	AGENZIA FORESTALE REGIONALE	

PATRIMONIO IMMOBILIARE REGIONE UMBRIA
Prospetto Terreni al 31/12/2019

Sviluppumbria S.p.A.

Numero Identificativo (da sistema informativo)	Classificazione secondo il piano dei conti dello Stato Patrimoniale in base al D.lgs.118/2011 (Descrizione)	Classificazione secondo il piano dei conti dello Stato Patrimoniale in base al D.lgs.118/2011 (Codice)	Classificazione ai sensi del codice civile (demaniale,disponibile, indisponibile)	Foglio	Particella	Superficie mq	Provincia	Comune	Località	Bene soggetto ad ammortamento	Data di acquisizione	Modalità di acquisizione	Criterio di valutazione secondo i principi del D.lgs 118/2011	Valore dell'immobile secondo i principi del D.lgs 118/2011 al 31/12/2019 (euro)	Valore dell'immobile secondo i principi del D.lgs 118/2011 al 31/12/2018 (euro)	Ente Gestore	Note
25796	TERRENI AGRICOLI	1.2.2.02.13.01.001	Indisponibile	27	78	7.460	PG	CITTA' DI CASTELLO		No	10/07/1975	TRASFERIMENTO A TITOLO GRATUITO	Valore catastale	2.504,13	2.504,13	AGENZIA FORESTALE REGIONALE	
25797	TERRENI AGRICOLI	1.2.2.02.13.01.001	Indisponibile	27	79	6.550	PG	CITTA' DI CASTELLO		No	10/07/1975	TRASFERIMENTO A TITOLO GRATUITO	Valore catastale	440,38	440,38	AGENZIA FORESTALE REGIONALE	
25798	TERRENI AGRICOLI	1.2.2.02.13.01.001	Indisponibile	27	80	11.550	PG	CITTA' DI CASTELLO		No	10/07/1975	TRASFERIMENTO A TITOLO GRATUITO	Valore catastale	970,13	970,13	AGENZIA FORESTALE REGIONALE	
25799	TERRENI AGRICOLI	1.2.2.02.13.01.001	Indisponibile	28	1	1.250	PG	CITTA' DI CASTELLO		No	10/07/1975	TRASFERIMENTO A TITOLO GRATUITO	Valore catastale	419,25	419,25	AGENZIA FORESTALE REGIONALE	
25800	TERRENI AGRICOLI	1.2.2.02.13.01.001	Indisponibile	28	2	88.320	PG	CITTA' DI CASTELLO		No	10/07/1975	TRASFERIMENTO A TITOLO GRATUITO	Valore catastale	9.636,25	9.636,25	AGENZIA FORESTALE REGIONALE	
25801	TERRENI AGRICOLI	1.2.2.02.13.01.001	Indisponibile	28	3	7.980	PG	CITTA' DI CASTELLO		No	10/07/1975	TRASFERIMENTO A TITOLO GRATUITO	Valore catastale	2.679,63	2.679,63	AGENZIA FORESTALE REGIONALE	
25802	TERRENI AGRICOLI	1.2.2.02.13.01.001	Indisponibile	28	4	3.790	PG	CITTA' DI CASTELLO		No	10/07/1975	TRASFERIMENTO A TITOLO GRATUITO	Valore catastale	159,25	159,25	AGENZIA FORESTALE REGIONALE	
25803	TERRENI AGRICOLI	1.2.2.02.13.01.001	Indisponibile	28	6	820	PG	CITTA' DI CASTELLO		No	10/07/1975	TRASFERIMENTO A TITOLO GRATUITO	Valore catastale	55,25	55,25	AGENZIA FORESTALE REGIONALE	
25804	TERRENI AGRICOLI	1.2.2.02.13.01.001	Indisponibile	28	7	7.720	PG	CITTA' DI CASTELLO		No	10/07/1975	TRASFERIMENTO A TITOLO GRATUITO	Valore catastale	2.591,88	2.591,88	AGENZIA FORESTALE REGIONALE	
25805	TERRENI AGRICOLI	1.2.2.02.13.01.001	Indisponibile	28	8	1.250	PG	CITTA' DI CASTELLO		No	10/07/1975	TRASFERIMENTO A TITOLO GRATUITO	Valore catastale	419,25	419,25	AGENZIA FORESTALE REGIONALE	
25806	TERRENI AGRICOLI	1.2.2.02.13.01.001	Indisponibile	28	9	80.530	PG	CITTA' DI CASTELLO		No	10/07/1975	TRASFERIMENTO A TITOLO GRATUITO	Valore catastale	5.406,38	5.406,38	AGENZIA FORESTALE REGIONALE	
25807	TERRENI AGRICOLI	1.2.2.02.13.01.001	Indisponibile	28	10	20.640	PG	CITTA' DI CASTELLO		No	10/07/1975	TRASFERIMENTO A TITOLO GRATUITO	Valore catastale	9.527,38	9.527,38	AGENZIA FORESTALE REGIONALE	
25808	TERRENI AGRICOLI	1.2.2.02.13.01.001	Indisponibile	28	11	1.290	PG	CITTA' DI CASTELLO		No	10/07/1975	TRASFERIMENTO A TITOLO GRATUITO	Valore catastale	86,13	86,13	AGENZIA FORESTALE REGIONALE	
25809	TERRENI AGRICOLI	1.2.2.02.13.01.001	Indisponibile	28	13	2.830	PG	CITTA' DI CASTELLO		No	10/07/1975	TRASFERIMENTO A TITOLO GRATUITO	Valore catastale	1.306,50	1.306,50	AGENZIA FORESTALE REGIONALE	
25810	TERRENI AGRICOLI	1.2.2.02.13.01.001	Indisponibile	28	14	2.510	PG	CITTA' DI CASTELLO		No	10/07/1975	TRASFERIMENTO A TITOLO GRATUITO	Valore catastale	105,63	105,63	AGENZIA FORESTALE REGIONALE	
25811	TERRENI AGRICOLI	1.2.2.02.13.01.001	Indisponibile	28	15	6.350	PG	CITTA' DI CASTELLO		No	10/07/1975	TRASFERIMENTO A TITOLO GRATUITO	Valore catastale	2.132,00	2.132,00	AGENZIA FORESTALE REGIONALE	
25812	TERRENI AGRICOLI	1.2.2.02.13.01.001	Indisponibile	28	16	187.250	PG	CITTA' DI CASTELLO		No	10/07/1975	TRASFERIMENTO A TITOLO GRATUITO	Valore catastale	20.429,50	20.429,50	AGENZIA FORESTALE REGIONALE	
25813	TERRENI AGRICOLI	1.2.2.02.13.01.001	Indisponibile	28	17	920	PG	CITTA' DI CASTELLO		No	10/07/1975	TRASFERIMENTO A TITOLO GRATUITO	Valore catastale	308,75	308,75	AGENZIA FORESTALE REGIONALE	
25814	TERRENI AGRICOLI	1.2.2.02.13.01.001	Indisponibile	28	18	8.300	PG	CITTA' DI CASTELLO		No	10/07/1975	TRASFERIMENTO A TITOLO GRATUITO	Valore catastale	347,75	347,75	AGENZIA FORESTALE REGIONALE	
25815	TERRENI AGRICOLI	1.2.2.02.13.01.001	Indisponibile	28	19	7.800	PG	CITTA' DI CASTELLO		No	10/07/1975	TRASFERIMENTO A TITOLO GRATUITO	Valore catastale	2.617,88	2.617,88	AGENZIA FORESTALE REGIONALE	

PATRIMONIO IMMOBILIARE REGIONE UMBRIA
Prospetto Terreni al 31/12/2019

Sviluppumbria S.p.A.

Numero Identificativo (da sistema informativo)	Classificazione secondo il piano dei conti dello Stato Patrimoniale in base al D.lgs.118/2011 (Descrizione)	Classificazione secondo il piano dei conti dello Stato Patrimoniale in base al D.lgs.118/2011 (Codice)	Classificazione ai sensi del codice civile (demaniale,disponibile, indisponibile)	Foglio	Particella	Superficie mq	Provincia	Comune	Località	Bene soggetto ad ammortamento	Data di acquisizione	Modalità di acquisizione	Criterio di valutazione secondo i principi del D.lgs 118/2011	Valore dell'immobile secondo i principi del D.lgs 118/2011 al 31/12/2019 (euro)	Valore dell'immobile secondo i principi del D.lgs 118/2011 al 31/12/2018 (euro)	Ente Gestore	Note
25816	TERRENI AGRICOLI	1.2.2.02.13.01.001	Indisponibile	28	20	223.860	PG	CITTA' DI CASTELLO		No	10/07/1975	TRASFERIMENTO A TITOLO GRATUITO	Valore catastale	56.361,50	56.361,50	AGENZIA FORESTALE REGIONALE	
25817	TERRENI AGRICOLI	1.2.2.02.13.01.001	Indisponibile	28	21	460	PG	CITTA' DI CASTELLO		No	10/07/1975	TRASFERIMENTO A TITOLO GRATUITO	Valore catastale	30,88	30,88	AGENZIA FORESTALE REGIONALE	
25818	TERRENI AGRICOLI	1.2.2.02.13.01.001	Indisponibile	28	22	830	PG	CITTA' DI CASTELLO		No	10/07/1975	TRASFERIMENTO A TITOLO GRATUITO	Valore catastale	277,88	277,88	AGENZIA FORESTALE REGIONALE	
25819	TERRENI AGRICOLI	1.2.2.02.13.01.001	Indisponibile	28	23	1.030	PG	CITTA' DI CASTELLO		No	10/07/1975	TRASFERIMENTO A TITOLO GRATUITO	Valore catastale	346,13	346,13	AGENZIA FORESTALE REGIONALE	
25820	TERRENI AGRICOLI	1.2.2.02.13.01.001	Indisponibile	28	24	170.520	PG	CITTA' DI CASTELLO		No	10/07/1975	TRASFERIMENTO A TITOLO GRATUITO	Valore catastale	18.604,63	18.604,63	AGENZIA FORESTALE REGIONALE	
25821	TERRENI AGRICOLI	1.2.2.02.13.01.001	Indisponibile	28	25	6.280	PG	CITTA' DI CASTELLO		No	10/07/1975	TRASFERIMENTO A TITOLO GRATUITO	Valore catastale	263,25	263,25	AGENZIA FORESTALE REGIONALE	
25822	TERRENI AGRICOLI	1.2.2.02.13.01.001	Indisponibile	28	26	3.110	PG	CITTA' DI CASTELLO		No	10/07/1975	TRASFERIMENTO A TITOLO GRATUITO	Valore catastale	208,00	208,00	AGENZIA FORESTALE REGIONALE	
25823	TERRENI AGRICOLI	1.2.2.02.13.01.001	Indisponibile	28	27	142.270	PG	CITTA' DI CASTELLO		No	10/07/1975	TRASFERIMENTO A TITOLO GRATUITO	Valore catastale	15.522,00	15.522,00	AGENZIA FORESTALE REGIONALE	
25824	TERRENI AGRICOLI	1.2.2.02.13.01.001	Indisponibile	28	28	42.590	PG	CITTA' DI CASTELLO		No	10/07/1975	TRASFERIMENTO A TITOLO GRATUITO	Valore catastale	4.645,88	4.645,88	AGENZIA FORESTALE REGIONALE	
25825	TERRENI AGRICOLI	1.2.2.02.13.01.001	Indisponibile	28	29	90	PG	CITTA' DI CASTELLO		No	10/07/1975	TRASFERIMENTO A TITOLO GRATUITO	Valore catastale	6,50	6,50	AGENZIA FORESTALE REGIONALE	
25826	TERRENI AGRICOLI	1.2.2.02.13.01.001	Indisponibile	28	30	230	PG	CITTA' DI CASTELLO		No	10/07/1975	TRASFERIMENTO A TITOLO GRATUITO	Valore catastale	16,25	16,25	AGENZIA FORESTALE REGIONALE	
25827	TERRENI AGRICOLI	1.2.2.02.13.01.001	Indisponibile	28	31	90.320	PG	CITTA' DI CASTELLO		No	10/07/1975	TRASFERIMENTO A TITOLO GRATUITO	Valore catastale	6.064,50	6.064,50	AGENZIA FORESTALE REGIONALE	
25828	TERRENI AGRICOLI	1.2.2.02.13.01.001	Indisponibile	29	1	2.510	PG	CITTA' DI CASTELLO		No	10/07/1975	TRASFERIMENTO A TITOLO GRATUITO	Valore catastale	1.158,63	1.158,63	AGENZIA FORESTALE REGIONALE	
25829	TERRENI AGRICOLI	1.2.2.02.13.01.001	Indisponibile	29	2	16.270	PG	CITTA' DI CASTELLO		No	10/07/1975	TRASFERIMENTO A TITOLO GRATUITO	Valore catastale	5.461,63	5.461,63	AGENZIA FORESTALE REGIONALE	
25830	TERRENI AGRICOLI	1.2.2.02.13.01.001	Indisponibile	29	3	146.740	PG	CITTA' DI CASTELLO		No	10/07/1975	TRASFERIMENTO A TITOLO GRATUITO	Valore catastale	16.009,50	16.009,50	AGENZIA FORESTALE REGIONALE	
25831	TERRENI AGRICOLI	1.2.2.02.13.01.001	Indisponibile	29	4	139.950	PG	CITTA' DI CASTELLO		No	10/07/1975	TRASFERIMENTO A TITOLO GRATUITO	Valore catastale	11.745,50	11.745,50	AGENZIA FORESTALE REGIONALE	
25832	TERRENI AGRICOLI	1.2.2.02.13.01.001	Indisponibile	29	5	33.500	PG	CITTA' DI CASTELLO		No	10/07/1975	TRASFERIMENTO A TITOLO GRATUITO	Valore catastale	2.811,25	2.811,25	AGENZIA FORESTALE REGIONALE	
25833	TERRENI AGRICOLI	1.2.2.02.13.01.001	Indisponibile	29	6	110	PG	CITTA' DI CASTELLO		No	10/07/1975	TRASFERIMENTO A TITOLO GRATUITO	Valore catastale	9,75	9,75	AGENZIA FORESTALE REGIONALE	
25834	TERRENI AGRICOLI	1.2.2.02.13.01.001	Indisponibile	29	7	38.850	PG	CITTA' DI CASTELLO		No	10/07/1975	TRASFERIMENTO A TITOLO GRATUITO	Valore catastale	2.608,13	2.608,13	AGENZIA FORESTALE REGIONALE	
25835	TERRENI AGRICOLI	1.2.2.02.13.01.001	Indisponibile	29	8	14.550	PG	CITTA' DI CASTELLO		No	10/07/1975	TRASFERIMENTO A TITOLO GRATUITO	Valore catastale	6.716,13	6.716,13	AGENZIA FORESTALE REGIONALE	

PATRIMONIO IMMOBILIARE REGIONE UMBRIA
Prospetto Terreni al 31/12/2019

Sviluppumbria S.p.A.

Numero Identificativo (da sistema informativo)	Classificazione secondo il piano dei conti dello Stato Patrimoniale in base al D.lgs.118/2011 (Descrizione)	Classificazione secondo il piano dei conti dello Stato Patrimoniale in base al D.lgs.118/2011 (Codice)	Classificazione ai sensi del codice civile (demaniale,disponibile, indisponibile)	Foglio	Particella	Superficie mq	Provincia	Comune	Località	Bene soggetto ad ammortamento	Data di acquisizione	Modalità di acquisizione	Criterio di valutazione secondo i principi del D.lgs 118/2011	Valore dell'immobile secondo i principi del D.lgs 118/2011 al 31/12/2019 (euro)	Valore dell'immobile secondo i principi del D.lgs 118/2011 al 31/12/2018 (euro)	Ente Gestore	Note
25836	TERRENI AGRICOLI	1.2.2.02.13.01.001	Indisponibile	29	9	79.360	PG	CITTA' DI CASTELLO		No	10/07/1975	TRASFERIMENTO A TITOLO GRATUITO	Valore catastale	6.660,88	6.660,88	AGENZIA FORESTALE REGIONALE	
25837	TERRENI AGRICOLI	1.2.2.02.13.01.001	Indisponibile	29	10	4.670	PG	CITTA' DI CASTELLO		No	10/07/1975	TRASFERIMENTO A TITOLO GRATUITO	Valore catastale	1.568,13	1.568,13	AGENZIA FORESTALE REGIONALE	
25838	TERRENI AGRICOLI	1.2.2.02.13.01.001	Indisponibile	29	11	9.710	PG	CITTA' DI CASTELLO		No	10/07/1975	TRASFERIMENTO A TITOLO GRATUITO	Valore catastale	814,13	814,13	AGENZIA FORESTALE REGIONALE	
25839	TERRENI AGRICOLI	1.2.2.02.13.01.001	Indisponibile	29	12	7.470	PG	CITTA' DI CASTELLO		No	10/07/1975	TRASFERIMENTO A TITOLO GRATUITO	Valore catastale	2.507,38	2.507,38	AGENZIA FORESTALE REGIONALE	
25840	TERRENI AGRICOLI	1.2.2.02.13.01.001	Indisponibile	29	13	3.040	PG	CITTA' DI CASTELLO		No	10/07/1975	TRASFERIMENTO A TITOLO GRATUITO	Valore catastale	1.020,50	1.020,50	AGENZIA FORESTALE REGIONALE	
25841	TERRENI AGRICOLI	1.2.2.02.13.01.001	Indisponibile	29	14	335.640	PG	CITTA' DI CASTELLO		No	10/07/1975	TRASFERIMENTO A TITOLO GRATUITO	Valore catastale	28.167,75	28.167,75	AGENZIA FORESTALE REGIONALE	
25842	TERRENI AGRICOLI	1.2.2.02.13.01.001	Indisponibile	29	15	2.970	PG	CITTA' DI CASTELLO		No	10/07/1975	TRASFERIMENTO A TITOLO GRATUITO	Valore catastale	125,13	125,13	AGENZIA FORESTALE REGIONALE	
25843	TERRENI AGRICOLI	1.2.2.02.13.01.001	Indisponibile	29	16	10.290	PG	CITTA' DI CASTELLO		No	10/07/1975	TRASFERIMENTO A TITOLO GRATUITO	Valore catastale	172,25	172,25	AGENZIA FORESTALE REGIONALE	
25844	TERRENI AGRICOLI	1.2.2.02.13.01.001	Indisponibile	29	17	59.660	PG	CITTA' DI CASTELLO		No	10/07/1975	TRASFERIMENTO A TITOLO GRATUITO	Valore catastale	5.006,63	5.006,63	AGENZIA FORESTALE REGIONALE	
25845	TERRENI AGRICOLI	1.2.2.02.13.01.001	Indisponibile	29	18	13.690	PG	CITTA' DI CASTELLO		No	10/07/1975	TRASFERIMENTO A TITOLO GRATUITO	Valore catastale	1.264,25	1.264,25	AGENZIA FORESTALE REGIONALE	
25846	TERRENI AGRICOLI	1.2.2.02.13.01.001	Indisponibile	29	19	30.570	PG	CITTA' DI CASTELLO		No	10/07/1975	TRASFERIMENTO A TITOLO GRATUITO	Valore catastale	513,50	513,50	AGENZIA FORESTALE REGIONALE	
25847	TERRENI AGRICOLI	1.2.2.02.13.01.001	Indisponibile	34	10	6.530	PG	CITTA' DI CASTELLO		No	10/07/1975	TRASFERIMENTO A TITOLO GRATUITO	Valore catastale	547,63	547,63	AGENZIA FORESTALE REGIONALE	
25848	TERRENI AGRICOLI	1.2.2.02.13.01.001	Indisponibile	34	11	60.260	PG	CITTA' DI CASTELLO		No	10/07/1975	TRASFERIMENTO A TITOLO GRATUITO	Valore catastale	3.033,88	3.033,88	AGENZIA FORESTALE REGIONALE	
25849	TERRENI AGRICOLI	1.2.2.02.13.01.001	Indisponibile	35	1	3.060	PG	CITTA' DI CASTELLO		No	10/07/1975	TRASFERIMENTO A TITOLO GRATUITO	Valore catastale	1.027,00	1.027,00	AGENZIA FORESTALE REGIONALE	
25850	TERRENI AGRICOLI	1.2.2.02.13.01.001	Indisponibile	35	2	2.850	PG	CITTA' DI CASTELLO		No	10/07/1975	TRASFERIMENTO A TITOLO GRATUITO	Valore catastale	120,25	120,25	AGENZIA FORESTALE REGIONALE	
25851	TERRENI AGRICOLI	1.2.2.02.13.01.001	Indisponibile	35	3	3.580	PG	CITTA' DI CASTELLO		No	10/07/1975	TRASFERIMENTO A TITOLO GRATUITO	Valore catastale	1.202,50	1.202,50	AGENZIA FORESTALE REGIONALE	
25852	TERRENI AGRICOLI	1.2.2.02.13.01.001	Indisponibile	35	4	37.900	PG	CITTA' DI CASTELLO		No	10/07/1975	TRASFERIMENTO A TITOLO GRATUITO	Valore catastale	3.180,13	3.180,13	AGENZIA FORESTALE REGIONALE	
25853	TERRENI AGRICOLI	1.2.2.02.13.01.001	Indisponibile	35	5	26.300	PG	CITTA' DI CASTELLO		No	10/07/1975	TRASFERIMENTO A TITOLO GRATUITO	Valore catastale	1.766,38	1.766,38	AGENZIA FORESTALE REGIONALE	
25854	TERRENI AGRICOLI	1.2.2.02.13.01.001	Indisponibile	36	1	21.890	PG	CITTA' DI CASTELLO		No	10/07/1975	TRASFERIMENTO A TITOLO GRATUITO	Valore catastale	1.837,88	1.837,88	AGENZIA FORESTALE REGIONALE	
25855	TERRENI AGRICOLI	1.2.2.02.13.01.001	Indisponibile	36	2	26.480	PG	CITTA' DI CASTELLO		No	10/07/1975	TRASFERIMENTO A TITOLO GRATUITO	Valore catastale	1.777,75	1.777,75	AGENZIA FORESTALE REGIONALE	

PATRIMONIO IMMOBILIARE REGIONE UMBRIA
Prospetto Terreni al 31/12/2019

Sviluppumbria S.p.A.

Numero Identificativo (da sistema informativo)	Classificazione secondo il piano dei conti dello Stato Patrimoniale in base al D.lgs.118/2011 (Descrizione)	Classificazione secondo il piano dei conti dello Stato Patrimoniale in base al D.lgs.118/2011 (Codice)	Classificazione ai sensi del codice civile (demaniale,disponibile, indisponibile)	Foglio	Particella	Superficie mq	Provincia	Comune	Località	Bene soggetto ad ammortamento	Data di acquisizione	Modalità di acquisizione	Criterio di valutazione secondo i principi del D.lgs 118/2011	Valore dell'immobile secondo i principi del D.lgs 118/2011 al 31/12/2019 (euro)	Valore dell'immobile secondo i principi del D.lgs 118/2011 al 31/12/2018 (euro)	Ente Gestore	Note
25856	TERRENI AGRICOLI	1.2.2.02.13.01.001	Indisponibile	36	4	6.070	PG	CITTA' DI CASTELLO		No	10/07/1975	TRASFERIMENTO A TITOLO GRATUITO	Valore catastale	2.037,75	2.037,75	AGENZIA FORESTALE REGIONALE	
25857	TERRENI AGRICOLI	1.2.2.02.13.01.001	Indisponibile	36	5	1.340	PG	CITTA' DI CASTELLO		No	10/07/1975	TRASFERIMENTO A TITOLO GRATUITO	Valore catastale	56,88	56,88	AGENZIA FORESTALE REGIONALE	
25858	TERRENI AGRICOLI	1.2.2.02.13.01.001	Indisponibile	36	7	7.290	PG	CITTA' DI CASTELLO		No	10/07/1975	TRASFERIMENTO A TITOLO GRATUITO	Valore catastale	2.447,25	2.447,25	AGENZIA FORESTALE REGIONALE	
25859	TERRENI AGRICOLI	1.2.2.02.13.01.001	Indisponibile	36	11	770	PG	CITTA' DI CASTELLO		No	10/07/1975	TRASFERIMENTO A TITOLO GRATUITO	Valore catastale	52,00	52,00	AGENZIA FORESTALE REGIONALE	
25860	TERRENI AGRICOLI	1.2.2.02.13.01.001	Indisponibile	36	12	5.240	PG	CITTA' DI CASTELLO		No	10/07/1975	TRASFERIMENTO A TITOLO GRATUITO	Valore catastale	219,38	219,38	AGENZIA FORESTALE REGIONALE	
25861	TERRENI AGRICOLI	1.2.2.02.13.01.001	Indisponibile	36	14	30.760	PG	CITTA' DI CASTELLO		No	10/07/1975	TRASFERIMENTO A TITOLO GRATUITO	Valore catastale	2.582,13	2.582,13	AGENZIA FORESTALE REGIONALE	
25862	TERRENI AGRICOLI	1.2.2.02.13.01.001	Indisponibile	37	1	1.570	PG	CITTA' DI CASTELLO		No	10/07/1975	TRASFERIMENTO A TITOLO GRATUITO	Valore catastale	105,63	105,63	AGENZIA FORESTALE REGIONALE	
25863	TERRENI AGRICOLI	1.2.2.02.13.01.001	Indisponibile	37	2	3.590	PG	CITTA' DI CASTELLO		No	10/07/1975	TRASFERIMENTO A TITOLO GRATUITO	Valore catastale	240,50	240,50	AGENZIA FORESTALE REGIONALE	
25864	TERRENI AGRICOLI	1.2.2.02.13.01.001	Indisponibile	37	3	4.390	PG	CITTA' DI CASTELLO		No	10/07/1975	TRASFERIMENTO A TITOLO GRATUITO	Valore catastale	294,13	294,13	AGENZIA FORESTALE REGIONALE	
25865	TERRENI AGRICOLI	1.2.2.02.13.01.001	Indisponibile	37	4	18.480	PG	CITTA' DI CASTELLO		No	10/07/1975	TRASFERIMENTO A TITOLO GRATUITO	Valore catastale	1.241,50	1.241,50	AGENZIA FORESTALE REGIONALE	
25866	TERRENI AGRICOLI	1.2.2.02.13.01.001	Indisponibile	37	5	5.510	PG	CITTA' DI CASTELLO		No	10/07/1975	TRASFERIMENTO A TITOLO GRATUITO	Valore catastale	1.849,25	1.849,25	AGENZIA FORESTALE REGIONALE	
25867	TERRENI AGRICOLI	1.2.2.02.13.01.001	Indisponibile	37	6	4.110	PG	CITTA' DI CASTELLO		No	10/07/1975	TRASFERIMENTO A TITOLO GRATUITO	Valore catastale	1.379,63	1.379,63	AGENZIA FORESTALE REGIONALE	
25868	TERRENI AGRICOLI	1.2.2.02.13.01.001	Indisponibile	37	7	3.210	PG	CITTA' DI CASTELLO		No	10/07/1975	TRASFERIMENTO A TITOLO GRATUITO	Valore catastale	1.482,00	1.482,00	AGENZIA FORESTALE REGIONALE	
25869	TERRENI AGRICOLI	1.2.2.02.13.01.001	Indisponibile	37	8	11.510	PG	CITTA' DI CASTELLO		No	10/07/1975	TRASFERIMENTO A TITOLO GRATUITO	Valore catastale	482,63	482,63	AGENZIA FORESTALE REGIONALE	
25870	TERRENI AGRICOLI	1.2.2.02.13.01.001	Indisponibile	37	9	6.380	PG	CITTA' DI CASTELLO		No	10/07/1975	TRASFERIMENTO A TITOLO GRATUITO	Valore catastale	2.944,50	2.944,50	AGENZIA FORESTALE REGIONALE	
25871	TERRENI AGRICOLI	1.2.2.02.13.01.001	Indisponibile	37	10	214.080	PG	CITTA' DI CASTELLO		No	10/07/1975	TRASFERIMENTO A TITOLO GRATUITO	Valore catastale	14.373,13	14.373,13	AGENZIA FORESTALE REGIONALE	
25872	TERRENI AGRICOLI	1.2.2.02.13.01.001	Indisponibile	37	11	6.100	PG	CITTA' DI CASTELLO		No	10/07/1975	TRASFERIMENTO A TITOLO GRATUITO	Valore catastale	102,38	102,38	AGENZIA FORESTALE REGIONALE	
25873	TERRENI AGRICOLI	1.2.2.02.13.01.001	Indisponibile	38	1	3.890	PG	CITTA' DI CASTELLO		No	10/07/1975	TRASFERIMENTO A TITOLO GRATUITO	Valore catastale	1.306,50	1.306,50	AGENZIA FORESTALE REGIONALE	
25874	TERRENI AGRICOLI	1.2.2.02.13.01.001	Indisponibile	38	2	1.770	PG	CITTA' DI CASTELLO		No	10/07/1975	TRASFERIMENTO A TITOLO GRATUITO	Valore catastale	594,75	594,75	AGENZIA FORESTALE REGIONALE	
25875	TERRENI AGRICOLI	1.2.2.02.13.01.001	Indisponibile	38	3	3.780	PG	CITTA' DI CASTELLO		No	10/07/1975	TRASFERIMENTO A TITOLO GRATUITO	Valore catastale	1.745,25	1.745,25	AGENZIA FORESTALE REGIONALE	

PATRIMONIO IMMOBILIARE REGIONE UMBRIA
Prospetto Terreni al 31/12/2019

Sviluppumbria S.p.A.

Numero Identificativo (da sistema informativo)	Classificazione secondo il piano dei conti dello Stato Patrimoniale in base al D.lgs.118/2011 (Descrizione)	Classificazione secondo il piano dei conti dello Stato Patrimoniale in base al D.lgs.118/2011 (Codice)	Classificazione ai sensi del codice civile (demaniale,disponibile, indisponibile)	Foglio	Particella	Superficie mq	Provincia	Comune	Località	Bene soggetto ad ammortamento	Data di acquisizione	Modalità di acquisizione	Criterio di valutazione secondo i principi del D.lgs 118/2011	Valore dell'immobile secondo i principi del D.lgs 118/2011 al 31/12/2019 (euro)	Valore dell'immobile secondo i principi del D.lgs 118/2011 al 31/12/2018 (euro)	Ente Gestore	Note
25876	TERRENI AGRICOLI	1.2.2.02.13.01.001	Indisponibile	38	6	298.100	PG	CITTA' DI CASTELLO		No	10/07/1975	TRASFERIMENTO A TITOLO GRATUITO	Valore catastale	32.522,75	32.522,75	AGENZIA FORESTALE REGIONALE	
25877	TERRENI AGRICOLI	1.2.2.02.13.01.001	Indisponibile	39	36	84.870	PG	CITTA' DI CASTELLO		No	10/07/1975	TRASFERIMENTO A TITOLO GRATUITO	Valore catastale	5.698,88	5.698,88	AGENZIA FORESTALE REGIONALE	
25878	TERRENI AGRICOLI	1.2.2.02.13.01.001	Indisponibile	39	37	68.990	PG	CITTA' DI CASTELLO		No	10/07/1975	TRASFERIMENTO A TITOLO GRATUITO	Valore catastale	4.631,25	4.631,25	AGENZIA FORESTALE REGIONALE	
25879	TERRENI AGRICOLI	1.2.2.02.13.01.001	Indisponibile	39	44	56.780	PG	CITTA' DI CASTELLO		No	10/07/1975	TRASFERIMENTO A TITOLO GRATUITO	Valore catastale	4.764,50	4.764,50	AGENZIA FORESTALE REGIONALE	
25880	TERRENI AGRICOLI	1.2.2.02.13.01.001	Indisponibile	39	61	11.100	PG	CITTA' DI CASTELLO		No	10/07/1975	TRASFERIMENTO A TITOLO GRATUITO	Valore catastale	931,13	931,13	AGENZIA FORESTALE REGIONALE	
25881	TERRENI AGRICOLI	1.2.2.02.13.01.001	Indisponibile	40	1	135.020	PG	CITTA' DI CASTELLO		No	10/07/1975	TRASFERIMENTO A TITOLO GRATUITO	Valore catastale	11.331,13	11.331,13	AGENZIA FORESTALE REGIONALE	
25882	TERRENI AGRICOLI	1.2.2.02.13.01.001	Indisponibile	40	2	159.420	PG	CITTA' DI CASTELLO		No	10/07/1975	TRASFERIMENTO A TITOLO GRATUITO	Valore catastale	13.378,63	13.378,63	AGENZIA FORESTALE REGIONALE	
25883	TERRENI AGRICOLI	1.2.2.02.13.01.001	Indisponibile	40	3	2.300	PG	CITTA' DI CASTELLO		No	10/07/1975	TRASFERIMENTO A TITOLO GRATUITO	Valore catastale	193,38	193,38	AGENZIA FORESTALE REGIONALE	
25884	TERRENI AGRICOLI	1.2.2.02.13.01.001	Indisponibile	40	4	215.710	PG	CITTA' DI CASTELLO		No	10/07/1975	TRASFERIMENTO A TITOLO GRATUITO	Valore catastale	14.482,00	14.482,00	AGENZIA FORESTALE REGIONALE	
25885	TERRENI AGRICOLI	1.2.2.02.13.01.001	Indisponibile	40	5	1.880	PG	CITTA' DI CASTELLO		No	10/07/1975	TRASFERIMENTO A TITOLO GRATUITO	Valore catastale	867,75	867,75	AGENZIA FORESTALE REGIONALE	
25886	TERRENI AGRICOLI	1.2.2.02.13.01.001	Indisponibile	40	6	124.270	PG	CITTA' DI CASTELLO		No	10/07/1975	TRASFERIMENTO A TITOLO GRATUITO	Valore catastale	8.342,75	8.342,75	AGENZIA FORESTALE REGIONALE	
25887	TERRENI AGRICOLI	1.2.2.02.13.01.001	Indisponibile	40	7	11.890	PG	CITTA' DI CASTELLO		No	10/07/1975	TRASFERIMENTO A TITOLO GRATUITO	Valore catastale	797,88	797,88	AGENZIA FORESTALE REGIONALE	
25888	TERRENI AGRICOLI	1.2.2.02.13.01.001	Indisponibile	40	8	60.110	PG	CITTA' DI CASTELLO		No	10/07/1975	TRASFERIMENTO A TITOLO GRATUITO	Valore catastale	5.044,00	5.044,00	AGENZIA FORESTALE REGIONALE	
25889	TERRENI AGRICOLI	1.2.2.02.13.01.001	Indisponibile	40	9	130.940	PG	CITTA' DI CASTELLO		No	10/07/1975	TRASFERIMENTO A TITOLO GRATUITO	Valore catastale	10.988,25	10.988,25	AGENZIA FORESTALE REGIONALE	
25890	TERRENI AGRICOLI	1.2.2.02.13.01.001	Indisponibile	41	1	2.420	PG	CITTA' DI CASTELLO		No	10/07/1975	TRASFERIMENTO A TITOLO GRATUITO	Valore catastale	1.116,38	1.116,38	AGENZIA FORESTALE REGIONALE	
25891	TERRENI AGRICOLI	1.2.2.02.13.01.001	Indisponibile	41	2	18.080	PG	CITTA' DI CASTELLO		No	10/07/1975	TRASFERIMENTO A TITOLO GRATUITO	Valore catastale	8.346,00	8.346,00	AGENZIA FORESTALE REGIONALE	
25892	TERRENI AGRICOLI	1.2.2.02.13.01.001	Indisponibile	41	3	113.220	PG	CITTA' DI CASTELLO		No	10/07/1975	TRASFERIMENTO A TITOLO GRATUITO	Valore catastale	7.601,75	7.601,75	AGENZIA FORESTALE REGIONALE	
25893	TERRENI AGRICOLI	1.2.2.02.13.01.001	Indisponibile	41	4	2.840	PG	CITTA' DI CASTELLO		No	10/07/1975	TRASFERIMENTO A TITOLO GRATUITO	Valore catastale	1.311,38	1.311,38	AGENZIA FORESTALE REGIONALE	
25894	TERRENI AGRICOLI	1.2.2.02.13.01.001	Indisponibile	41	6	1.530	PG	CITTA' DI CASTELLO		No	10/07/1975	TRASFERIMENTO A TITOLO GRATUITO	Valore catastale	706,88	706,88	AGENZIA FORESTALE REGIONALE	
25895	TERRENI AGRICOLI	1.2.2.02.13.01.001	Indisponibile	41	7	11.560	PG	CITTA' DI CASTELLO		No	10/07/1975	TRASFERIMENTO A TITOLO GRATUITO	Valore catastale	3.880,50	3.880,50	AGENZIA FORESTALE REGIONALE	

PATRIMONIO IMMOBILIARE REGIONE UMBRIA
Prospetto Terreni al 31/12/2019

Sviluppumbria S.p.A.

Numero Identificativo (da sistema informativo)	Classificazione secondo il piano dei conti dello Stato Patrimoniale in base al D.lgs.118/2011 (Descrizione)	Classificazione secondo il piano dei conti dello Stato Patrimoniale in base al D.lgs.118/2011 (Codice)	Classificazione ai sensi del codice civile (demaniale,disponibile, indisponibile)	Foglio	Particella	Superficie mq	Provincia	Comune	Località	Bene soggetto ad ammortamento	Data di acquisizione	Modalità di acquisizione	Criterio di valutazione secondo i principi del D.lgs 118/2011	Valore dell'immobile secondo i principi del D.lgs 118/2011 al 31/12/2019 (euro)	Valore dell'immobile secondo i principi del D.lgs 118/2011 al 31/12/2018 (euro)	Ente Gestore	Note
25896	TERRENI AGRICOLI	1.2.2.02.13.01.001	Indisponibile	41	8	1.170	PG	CITTA' DI CASTELLO		No	10/07/1975	TRASFERIMENTO A TITOLO GRATUITO	Valore catastale	78,00	78,00	AGENZIA FORESTALE REGIONALE	
25897	TERRENI AGRICOLI	1.2.2.02.13.01.001	Indisponibile	41	9	10.890	PG	CITTA' DI CASTELLO		No	10/07/1975	TRASFERIMENTO A TITOLO GRATUITO	Valore catastale	3.656,25	3.656,25	AGENZIA FORESTALE REGIONALE	
25898	TERRENI AGRICOLI	1.2.2.02.13.01.001	Indisponibile	41	10	890	PG	CITTA' DI CASTELLO		No	10/07/1975	TRASFERIMENTO A TITOLO GRATUITO	Valore catastale	60,13	60,13	AGENZIA FORESTALE REGIONALE	
25899	TERRENI AGRICOLI	1.2.2.02.13.01.001	Indisponibile	41	12	950	PG	CITTA' DI CASTELLO		No	10/07/1975	TRASFERIMENTO A TITOLO GRATUITO	Valore catastale	63,38	63,38	AGENZIA FORESTALE REGIONALE	
25900	TERRENI AGRICOLI	1.2.2.02.13.01.001	Indisponibile	41	13	7.220	PG	CITTA' DI CASTELLO		No	10/07/1975	TRASFERIMENTO A TITOLO GRATUITO	Valore catastale	3.332,88	3.332,88	AGENZIA FORESTALE REGIONALE	
25901	TERRENI AGRICOLI	1.2.2.02.13.01.001	Indisponibile	41	14	7.650	PG	CITTA' DI CASTELLO		No	10/07/1975	TRASFERIMENTO A TITOLO GRATUITO	Valore catastale	3.531,13	3.531,13	AGENZIA FORESTALE REGIONALE	
25902	TERRENI AGRICOLI	1.2.2.02.13.01.001	Indisponibile	41	15	12.480	PG	CITTA' DI CASTELLO		No	10/07/1975	TRASFERIMENTO A TITOLO GRATUITO	Valore catastale	523,25	523,25	AGENZIA FORESTALE REGIONALE	
25903	TERRENI AGRICOLI	1.2.2.02.13.01.001	Indisponibile	41	16	2.910	PG	CITTA' DI CASTELLO		No	10/07/1975	TRASFERIMENTO A TITOLO GRATUITO	Valore catastale	1.343,88	1.343,88	AGENZIA FORESTALE REGIONALE	
25904	TERRENI AGRICOLI	1.2.2.02.13.01.001	Indisponibile	41	17	52.980	PG	CITTA' DI CASTELLO		No	10/07/1975	TRASFERIMENTO A TITOLO GRATUITO	Valore catastale	3.557,13	3.557,13	AGENZIA FORESTALE REGIONALE	
25905	TERRENI AGRICOLI	1.2.2.02.13.01.001	Indisponibile	41	18	4.290	PG	CITTA' DI CASTELLO		No	10/07/1975	TRASFERIMENTO A TITOLO GRATUITO	Valore catastale	287,63	287,63	AGENZIA FORESTALE REGIONALE	
25906	TERRENI AGRICOLI	1.2.2.02.13.01.001	Indisponibile	41	19	5.450	PG	CITTA' DI CASTELLO		No	10/07/1975	TRASFERIMENTO A TITOLO GRATUITO	Valore catastale	365,63	365,63	AGENZIA FORESTALE REGIONALE	
25907	TERRENI AGRICOLI	1.2.2.02.13.01.001	Indisponibile	41	20	15.870	PG	CITTA' DI CASTELLO		No	10/07/1975	TRASFERIMENTO A TITOLO GRATUITO	Valore catastale	266,50	266,50	AGENZIA FORESTALE REGIONALE	
25908	TERRENI AGRICOLI	1.2.2.02.13.01.001	Indisponibile	41	21	10.860	PG	CITTA' DI CASTELLO		No	10/07/1975	TRASFERIMENTO A TITOLO GRATUITO	Valore catastale	182,00	182,00	AGENZIA FORESTALE REGIONALE	
25909	TERRENI AGRICOLI	1.2.2.02.13.01.001	Indisponibile	41	22	3.020	PG	CITTA' DI CASTELLO		No	10/07/1975	TRASFERIMENTO A TITOLO GRATUITO	Valore catastale	50,38	50,38	AGENZIA FORESTALE REGIONALE	
25910	TERRENI AGRICOLI	1.2.2.02.13.01.001	Indisponibile	41	23	3.590	PG	CITTA' DI CASTELLO		No	10/07/1975	TRASFERIMENTO A TITOLO GRATUITO	Valore catastale	240,50	240,50	AGENZIA FORESTALE REGIONALE	
25911	TERRENI AGRICOLI	1.2.2.02.13.01.001	Indisponibile	41	24	86.160	PG	CITTA' DI CASTELLO		No	10/07/1975	TRASFERIMENTO A TITOLO GRATUITO	Valore catastale	7.231,25	7.231,25	AGENZIA FORESTALE REGIONALE	
25912	TERRENI AGRICOLI	1.2.2.02.13.01.001	Indisponibile	41	25	3.070	PG	CITTA' DI CASTELLO		No	10/07/1975	TRASFERIMENTO A TITOLO GRATUITO	Valore catastale	1.417,00	1.417,00	AGENZIA FORESTALE REGIONALE	
25913	TERRENI AGRICOLI	1.2.2.02.13.01.001	Indisponibile	41	26	990	PG	CITTA' DI CASTELLO		No	10/07/1975	TRASFERIMENTO A TITOLO GRATUITO	Valore catastale	456,63	456,63	AGENZIA FORESTALE REGIONALE	
25914	TERRENI AGRICOLI	1.2.2.02.13.01.001	Indisponibile	41	27	15.840	PG	CITTA' DI CASTELLO		No	10/07/1975	TRASFERIMENTO A TITOLO GRATUITO	Valore catastale	7.310,88	7.310,88	AGENZIA FORESTALE REGIONALE	
25915	TERRENI AGRICOLI	1.2.2.02.13.01.001	Indisponibile	41	28	450	PG	CITTA' DI CASTELLO		No	10/07/1975	TRASFERIMENTO A TITOLO GRATUITO	Valore catastale	208,00	208,00	AGENZIA FORESTALE REGIONALE	

PATRIMONIO IMMOBILIARE REGIONE UMBRIA
Prospetto Terreni al 31/12/2019

Sviluppumbria S.p.A.

Numero Identificativo (da sistema informativo)	Classificazione secondo il piano dei conti dello Stato Patrimoniale in base al D.lgs.118/2011 (Descrizione)	Classificazione secondo il piano dei conti dello Stato Patrimoniale in base al D.lgs.118/2011 (Codice)	Classificazione ai sensi del codice civile (demaniale,disponibile, indisponibile)	Foglio	Particella	Superficie mq	Provincia	Comune	Località	Bene soggetto ad ammortamento	Data di acquisizione	Modalità di acquisizione	Criterio di valutazione secondo i principi del D.lgs 118/2011	Valore dell'immobile secondo i principi del D.lgs 118/2011 al 31/12/2019 (euro)	Valore dell'immobile secondo i principi del D.lgs 118/2011 al 31/12/2018 (euro)	Ente Gestore	Note
25916	TERRENI AGRICOLI	1.2.2.02.13.01.001	Indisponibile	41	29	2.730	PG	CITTA' DI CASTELLO		No	10/07/1975	TRASFERIMENTO A TITOLO GRATUITO	Valore catastale	229,13	229,13	AGENZIA FORESTALE REGIONALE	
25917	TERRENI AGRICOLI	1.2.2.02.13.01.001	Indisponibile	41	30	1.490	PG	CITTA' DI CASTELLO		No	10/07/1975	TRASFERIMENTO A TITOLO GRATUITO	Valore catastale	687,38	687,38	AGENZIA FORESTALE REGIONALE	
25918	TERRENI AGRICOLI	1.2.2.02.13.01.001	Indisponibile	41	31	18.490	PG	CITTA' DI CASTELLO		No	10/07/1975	TRASFERIMENTO A TITOLO GRATUITO	Valore catastale	8.534,50	8.534,50	AGENZIA FORESTALE REGIONALE	
25919	TERRENI AGRICOLI	1.2.2.02.13.01.001	Indisponibile	41	32	6.300	PG	CITTA' DI CASTELLO		No	10/07/1975	TRASFERIMENTO A TITOLO GRATUITO	Valore catastale	422,50	422,50	AGENZIA FORESTALE REGIONALE	
25920	TERRENI AGRICOLI	1.2.2.02.13.01.001	Indisponibile	41	33	10.880	PG	CITTA' DI CASTELLO		No	10/07/1975	TRASFERIMENTO A TITOLO GRATUITO	Valore catastale	731,25	731,25	AGENZIA FORESTALE REGIONALE	
25921	TERRENI AGRICOLI	1.2.2.02.13.01.001	Indisponibile	41	34	12.470	PG	CITTA' DI CASTELLO		No	10/07/1975	TRASFERIMENTO A TITOLO GRATUITO	Valore catastale	1.046,50	1.046,50	AGENZIA FORESTALE REGIONALE	
25922	TERRENI AGRICOLI	1.2.2.02.13.01.001	Indisponibile	41	35	258.260	PG	CITTA' DI CASTELLO		No	10/07/1975	TRASFERIMENTO A TITOLO GRATUITO	Valore catastale	28.175,88	28.175,88	AGENZIA FORESTALE REGIONALE	
25923	TERRENI AGRICOLI	1.2.2.02.13.01.001	Indisponibile	41	44	71.510	PG	CITTA' DI CASTELLO		No	10/07/1975	TRASFERIMENTO A TITOLO GRATUITO	Valore catastale	6.001,13	6.001,13	AGENZIA FORESTALE REGIONALE	
25924	TERRENI AGRICOLI	1.2.2.02.13.01.001	Indisponibile	52	45	4.400	PG	CITTA' DI CASTELLO		No	10/07/1975	TRASFERIMENTO A TITOLO GRATUITO	Valore catastale	295,75	295,75	AGENZIA FORESTALE REGIONALE	
25925	TERRENI AGRICOLI	1.2.2.02.13.01.001	Indisponibile	52	46	8.610	PG	CITTA' DI CASTELLO		No	10/07/1975	TRASFERIMENTO A TITOLO GRATUITO	Valore catastale	3.974,75	3.974,75	AGENZIA FORESTALE REGIONALE	
25929	TERRENI AGRICOLI	1.2.2.02.13.01.001	Indisponibile	52	51	6.760	PG	CITTA' DI CASTELLO		No	10/07/1975	TRASFERIMENTO A TITOLO GRATUITO	Valore catastale	2.268,50	2.268,50	AGENZIA FORESTALE REGIONALE	
25930	TERRENI AGRICOLI	1.2.2.02.13.01.001	Indisponibile	52	52	46.450	PG	CITTA' DI CASTELLO		No	10/07/1975	TRASFERIMENTO A TITOLO GRATUITO	Valore catastale	3.118,38	3.118,38	AGENZIA FORESTALE REGIONALE	
25931	TERRENI AGRICOLI	1.2.2.02.13.01.001	Indisponibile	53	1	6.460	PG	CITTA' DI CASTELLO		No	10/07/1975	TRASFERIMENTO A TITOLO GRATUITO	Valore catastale	2.169,38	2.169,38	AGENZIA FORESTALE REGIONALE	
25932	TERRENI AGRICOLI	1.2.2.02.13.01.001	Indisponibile	53	2	10.180	PG	CITTA' DI CASTELLO		No	10/07/1975	TRASFERIMENTO A TITOLO GRATUITO	Valore catastale	854,75	854,75	AGENZIA FORESTALE REGIONALE	
25933	TERRENI AGRICOLI	1.2.2.02.13.01.001	Indisponibile	53	3	6.780	PG	CITTA' DI CASTELLO		No	10/07/1975	TRASFERIMENTO A TITOLO GRATUITO	Valore catastale	625,63	625,63	AGENZIA FORESTALE REGIONALE	
25934	TERRENI AGRICOLI	1.2.2.02.13.01.001	Indisponibile	53	4	11.870	PG	CITTA' DI CASTELLO		No	10/07/1975	TRASFERIMENTO A TITOLO GRATUITO	Valore catastale	996,13	996,13	AGENZIA FORESTALE REGIONALE	
25935	TERRENI AGRICOLI	1.2.2.02.13.01.001	Indisponibile	53	5	80.270	PG	CITTA' DI CASTELLO		No	10/07/1975	TRASFERIMENTO A TITOLO GRATUITO	Valore catastale	8.757,13	8.757,13	AGENZIA FORESTALE REGIONALE	
25936	TERRENI AGRICOLI	1.2.2.02.13.01.001	Indisponibile	53	6	114.800	PG	CITTA' DI CASTELLO		No	10/07/1975	TRASFERIMENTO A TITOLO GRATUITO	Valore catastale	9.634,63	9.634,63	AGENZIA FORESTALE REGIONALE	
25937	TERRENI AGRICOLI	1.2.2.02.13.01.001	Indisponibile	53	7	29.740	PG	CITTA' DI CASTELLO		No	10/07/1975	TRASFERIMENTO A TITOLO GRATUITO	Valore catastale	498,88	498,88	AGENZIA FORESTALE REGIONALE	
25938	TERRENI AGRICOLI	1.2.2.02.13.01.001	Indisponibile	53	17	110	PG	CITTA' DI CASTELLO		No	10/07/1975	TRASFERIMENTO A TITOLO GRATUITO	Valore catastale	4,88	4,88	AGENZIA FORESTALE REGIONALE	

PATRIMONIO IMMOBILIARE REGIONE UMBRIA
Prospetto Terreni al 31/12/2019

Sviluppumbria S.p.A.

Numero Identificativo (da sistema informativo)	Classificazione secondo il piano dei conti dello Stato Patrimoniale in base al D.lgs.118/2011 (Descrizione)	Classificazione secondo il piano dei conti dello Stato Patrimoniale in base al D.lgs.118/2011 (Codice)	Classificazione ai sensi del codice civile (demaniale,disponibile, indisponibile)	Foglio	Particella	Superficie mq	Provincia	Comune	Località	Bene soggetto ad ammortamento	Data di acquisizione	Modalità di acquisizione	Criterio di valutazione secondo i principi del D.lgs 118/2011	Valore dell'immobile secondo i principi del D.lgs 118/2011 al 31/12/2019 (euro)	Valore dell'immobile secondo i principi del D.lgs 118/2011 al 31/12/2018 (euro)	Ente Gestore	Note
25939	TERRENI AGRICOLI	1.2.2.02.13.01.001	Indisponibile	53	20	13.540	PG	CITTA' DI CASTELLO		No	10/07/1975	TRASFERIMENTO A TITOLO GRATUITO	Valore catastale	908,38	908,38	AGENZIA FORESTALE REGIONALE	
25940	TERRENI AGRICOLI	1.2.2.02.13.01.001	Indisponibile	53	23	117.730	PG	CITTA' DI CASTELLO		No	10/07/1975	TRASFERIMENTO A TITOLO GRATUITO	Valore catastale	10.868,00	10.868,00	AGENZIA FORESTALE REGIONALE	
25941	TERRENI AGRICOLI	1.2.2.02.13.01.001	Indisponibile	53	24	2.060	PG	CITTA' DI CASTELLO		No	10/07/1975	TRASFERIMENTO A TITOLO GRATUITO	Valore catastale	172,25	172,25	AGENZIA FORESTALE REGIONALE	
25942	TERRENI AGRICOLI	1.2.2.02.13.01.001	Indisponibile	53	25	2.970	PG	CITTA' DI CASTELLO		No	10/07/1975	TRASFERIMENTO A TITOLO GRATUITO	Valore catastale	248,63	248,63	AGENZIA FORESTALE REGIONALE	
25943	TERRENI AGRICOLI	1.2.2.02.13.01.001	Indisponibile	53	26	38.580	PG	CITTA' DI CASTELLO		No	10/07/1975	TRASFERIMENTO A TITOLO GRATUITO	Valore catastale	1.941,88	1.941,88	AGENZIA FORESTALE REGIONALE	
25944	TERRENI AGRICOLI	1.2.2.02.13.01.001	Indisponibile	53	27	40.270	PG	CITTA' DI CASTELLO		No	10/07/1975	TRASFERIMENTO A TITOLO GRATUITO	Valore catastale	2.704,00	2.704,00	AGENZIA FORESTALE REGIONALE	
25945	TERRENI AGRICOLI	1.2.2.02.13.01.001	Indisponibile	53	29	16.260	PG	CITTA' DI CASTELLO		No	10/07/1975	TRASFERIMENTO A TITOLO GRATUITO	Valore catastale	1.092,00	1.092,00	AGENZIA FORESTALE REGIONALE	
25946	TERRENI AGRICOLI	1.2.2.02.13.01.001	Indisponibile	53	30	41.610	PG	CITTA' DI CASTELLO		No	10/07/1975	TRASFERIMENTO A TITOLO GRATUITO	Valore catastale	2.793,38	2.793,38	AGENZIA FORESTALE REGIONALE	
25947	TERRENI AGRICOLI	1.2.2.02.13.01.001	Indisponibile	53	31	1.870	PG	CITTA' DI CASTELLO		No	10/07/1975	TRASFERIMENTO A TITOLO GRATUITO	Valore catastale	157,63	157,63	AGENZIA FORESTALE REGIONALE	
25948	TERRENI AGRICOLI	1.2.2.02.13.01.001	Indisponibile	53	34	1.020	PG	CITTA' DI CASTELLO		No	10/07/1975	TRASFERIMENTO A TITOLO GRATUITO	Valore catastale	342,88	342,88	AGENZIA FORESTALE REGIONALE	
25949	TERRENI AGRICOLI	1.2.2.02.13.01.001	Indisponibile	54	6	15.330	PG	CITTA' DI CASTELLO		No	10/07/1975	TRASFERIMENTO A TITOLO GRATUITO	Valore catastale	7.076,88	7.076,88	AGENZIA FORESTALE REGIONALE	
25950	TERRENI AGRICOLI	1.2.2.02.13.01.001	Indisponibile	54	8	14.260	PG	CITTA' DI CASTELLO		No	10/07/1975	TRASFERIMENTO A TITOLO GRATUITO	Valore catastale	6.582,88	6.582,88	AGENZIA FORESTALE REGIONALE	
25951	TERRENI AGRICOLI	1.2.2.02.13.01.001	Indisponibile	54	9	7.310	PG	CITTA' DI CASTELLO		No	10/07/1975	TRASFERIMENTO A TITOLO GRATUITO	Valore catastale	3.373,50	3.373,50	AGENZIA FORESTALE REGIONALE	
25952	TERRENI AGRICOLI	1.2.2.02.13.01.001	Indisponibile	54	10	34.270	PG	CITTA' DI CASTELLO		No	10/07/1975	TRASFERIMENTO A TITOLO GRATUITO	Valore catastale	15.817,75	15.817,75	AGENZIA FORESTALE REGIONALE	
25953	TERRENI AGRICOLI	1.2.2.02.13.01.001	Indisponibile	54	11	33.420	PG	CITTA' DI CASTELLO		No	10/07/1975	TRASFERIMENTO A TITOLO GRATUITO	Valore catastale	11.219,00	11.219,00	AGENZIA FORESTALE REGIONALE	
25954	TERRENI AGRICOLI	1.2.2.02.13.01.001	Indisponibile	54	12	18.890	PG	CITTA' DI CASTELLO		No	10/07/1975	TRASFERIMENTO A TITOLO GRATUITO	Valore catastale	8.719,75	8.719,75	AGENZIA FORESTALE REGIONALE	
25955	TERRENI AGRICOLI	1.2.2.02.13.01.001	Indisponibile	54	13	8.170	PG	CITTA' DI CASTELLO		No	10/07/1975	TRASFERIMENTO A TITOLO GRATUITO	Valore catastale	685,75	685,75	AGENZIA FORESTALE REGIONALE	
25956	TERRENI AGRICOLI	1.2.2.02.13.01.001	Indisponibile	54	14	3.800	PG	CITTA' DI CASTELLO		No	10/07/1975	TRASFERIMENTO A TITOLO GRATUITO	Valore catastale	318,50	318,50	AGENZIA FORESTALE REGIONALE	
25957	TERRENI AGRICOLI	1.2.2.02.13.01.001	Indisponibile	54	15	620	PG	CITTA' DI CASTELLO		No	10/07/1975	TRASFERIMENTO A TITOLO GRATUITO	Valore catastale	52,00	52,00	AGENZIA FORESTALE REGIONALE	
25958	TERRENI AGRICOLI	1.2.2.02.13.01.001	Indisponibile	54	16	449.130	PG	CITTA' DI CASTELLO		No	10/07/1975	TRASFERIMENTO A TITOLO GRATUITO	Valore catastale	37.693,50	37.693,50	AGENZIA FORESTALE REGIONALE	

PATRIMONIO IMMOBILIARE REGIONE UMBRIA
Prospetto Terreni al 31/12/2019

Sviluppumbria S.p.A.

Numero Identificativo (da sistema informativo)	Classificazione secondo il piano dei conti dello Stato Patrimoniale in base al D.lgs.118/2011 (Descrizione)	Classificazione secondo il piano dei conti dello Stato Patrimoniale in base al D.lgs.118/2011 (Codice)	Classificazione ai sensi del codice civile (demaniale,disponibile, indisponibile)	Foglio	Particella	Superficie mq	Provincia	Comune	Località	Bene soggetto ad ammortamento	Data di acquisizione	Modalità di acquisizione	Criterio di valutazione secondo i principi del D.lgs 118/2011	Valore dell'immobile secondo i principi del D.lgs 118/2011 al 31/12/2019 (euro)	Valore dell'immobile secondo i principi del D.lgs 118/2011 al 31/12/2018 (euro)	Ente Gestore	Note
25959	TERRENI AGRICOLI	1.2.2.02.13.01.001	Indisponibile	54	17	4.720	PG	CITTA' DI CASTELLO		No	10/07/1975	TRASFERIMENTO A TITOLO GRATUITO	Valore catastale	2.179,13	2.179,13	AGENZIA FORESTALE REGIONALE	
25960	TERRENI AGRICOLI	1.2.2.02.13.01.001	Indisponibile	54	18	1.790	PG	CITTA' DI CASTELLO		No	10/07/1975	TRASFERIMENTO A TITOLO GRATUITO	Valore catastale	601,25	601,25	AGENZIA FORESTALE REGIONALE	
25961	TERRENI AGRICOLI	1.2.2.02.13.01.001	Indisponibile	54	19	13.690	PG	CITTA' DI CASTELLO		No	10/07/1975	TRASFERIMENTO A TITOLO GRATUITO	Valore catastale	6.319,63	6.319,63	AGENZIA FORESTALE REGIONALE	
25962	TERRENI AGRICOLI	1.2.2.02.13.01.001	Indisponibile	54	20	6.430	PG	CITTA' DI CASTELLO		No	10/07/1975	TRASFERIMENTO A TITOLO GRATUITO	Valore catastale	2.967,25	2.967,25	AGENZIA FORESTALE REGIONALE	
25963	TERRENI AGRICOLI	1.2.2.02.13.01.001	Indisponibile	54	24	11.190	PG	CITTA' DI CASTELLO		No	10/07/1975	TRASFERIMENTO A TITOLO GRATUITO	Valore catastale	3.757,00	3.757,00	AGENZIA FORESTALE REGIONALE	
25964	TERRENI AGRICOLI	1.2.2.02.13.01.001	Indisponibile	54	25	98.970	PG	CITTA' DI CASTELLO		No	10/07/1975	TRASFERIMENTO A TITOLO GRATUITO	Valore catastale	8.305,38	8.305,38	AGENZIA FORESTALE REGIONALE	
25965	TERRENI AGRICOLI	1.2.2.02.13.01.001	Indisponibile	54	26	6.090	PG	CITTA' DI CASTELLO		No	10/07/1975	TRASFERIMENTO A TITOLO GRATUITO	Valore catastale	2.811,25	2.811,25	AGENZIA FORESTALE REGIONALE	
25966	TERRENI AGRICOLI	1.2.2.02.13.01.001	Indisponibile	54	27	155.230	PG	CITTA' DI CASTELLO		No	10/07/1975	TRASFERIMENTO A TITOLO GRATUITO	Valore catastale	16.935,75	16.935,75	AGENZIA FORESTALE REGIONALE	
25967	TERRENI AGRICOLI	1.2.2.02.13.01.001	Indisponibile	54	28	24.480	PG	CITTA' DI CASTELLO		No	10/07/1975	TRASFERIMENTO A TITOLO GRATUITO	Valore catastale	1.642,88	1.642,88	AGENZIA FORESTALE REGIONALE	
25968	TERRENI AGRICOLI	1.2.2.02.13.01.001	Indisponibile	54	30	120.670	PG	CITTA' DI CASTELLO		No	10/07/1975	TRASFERIMENTO A TITOLO GRATUITO	Valore catastale	8.102,25	8.102,25	AGENZIA FORESTALE REGIONALE	
25969	TERRENI AGRICOLI	1.2.2.02.13.01.001	Indisponibile	54	31	6.150	PG	CITTA' DI CASTELLO		No	10/07/1975	TRASFERIMENTO A TITOLO GRATUITO	Valore catastale	412,75	412,75	AGENZIA FORESTALE REGIONALE	
25970	TERRENI AGRICOLI	1.2.2.02.13.01.001	Indisponibile	54	32	3.910	PG	CITTA' DI CASTELLO		No	10/07/1975	TRASFERIMENTO A TITOLO GRATUITO	Valore catastale	1.805,38	1.805,38	AGENZIA FORESTALE REGIONALE	
25971	TERRENI AGRICOLI	1.2.2.02.13.01.001	Indisponibile	54	33	7.110	PG	CITTA' DI CASTELLO		No	10/07/1975	TRASFERIMENTO A TITOLO GRATUITO	Valore catastale	118,63	118,63	AGENZIA FORESTALE REGIONALE	
25972	TERRENI AGRICOLI	1.2.2.02.13.01.001	Indisponibile	55	13	78.910	PG	CITTA' DI CASTELLO		No	10/07/1975	TRASFERIMENTO A TITOLO GRATUITO	Valore catastale	8.609,25	8.609,25	AGENZIA FORESTALE REGIONALE	
25973	TERRENI AGRICOLI	1.2.2.02.13.01.001	Indisponibile	55	14	4.160	PG	CITTA' DI CASTELLO		No	10/07/1975	TRASFERIMENTO A TITOLO GRATUITO	Valore catastale	349,38	349,38	AGENZIA FORESTALE REGIONALE	
25974	TERRENI AGRICOLI	1.2.2.02.13.01.001	Indisponibile	55	15	23.510	PG	CITTA' DI CASTELLO		No	10/07/1975	TRASFERIMENTO A TITOLO GRATUITO	Valore catastale	1.972,75	1.972,75	AGENZIA FORESTALE REGIONALE	
25975	TERRENI AGRICOLI	1.2.2.02.13.01.001	Indisponibile	55	16	2.000	PG	CITTA' DI CASTELLO		No	10/07/1975	TRASFERIMENTO A TITOLO GRATUITO	Valore catastale	923,00	923,00	AGENZIA FORESTALE REGIONALE	
25976	TERRENI AGRICOLI	1.2.2.02.13.01.001	Indisponibile	56	1	2.360	PG	CITTA' DI CASTELLO		No	10/07/1975	TRASFERIMENTO A TITOLO GRATUITO	Valore catastale	793,00	793,00	AGENZIA FORESTALE REGIONALE	
25977	TERRENI AGRICOLI	1.2.2.02.13.01.001	Indisponibile	56	2	18.400	PG	CITTA' DI CASTELLO		No	10/07/1975	TRASFERIMENTO A TITOLO GRATUITO	Valore catastale	1.543,75	1.543,75	AGENZIA FORESTALE REGIONALE	
25978	TERRENI AGRICOLI	1.2.2.02.13.01.001	Indisponibile	56	3	5.050	PG	CITTA' DI CASTELLO		No	10/07/1975	TRASFERIMENTO A TITOLO GRATUITO	Valore catastale	466,38	466,38	AGENZIA FORESTALE REGIONALE	

PATRIMONIO IMMOBILIARE REGIONE UMBRIA
Prospetto Terreni al 31/12/2019

Sviluppumbria S.p.A.

Numero Identificativo (da sistema informativo)	Classificazione secondo il piano dei conti dello Stato Patrimoniale in base al D.lgs.118/2011 (Descrizione)	Classificazione secondo il piano dei conti dello Stato Patrimoniale in base al D.lgs.118/2011 (Codice)	Classificazione ai sensi del codice civile (demaniale,disponibile, indisponibile)	Foglio	Particella	Superficie mq	Provincia	Comune	Località	Bene soggetto ad ammortamento	Data di acquisizione	Modalità di acquisizione	Criterio di valutazione secondo i principi del D.lgs 118/2011	Valore dell'immobile secondo i principi del D.lgs 118/2011 al 31/12/2019 (euro)	Valore dell'immobile secondo i principi del D.lgs 118/2011 al 31/12/2018 (euro)	Ente Gestore	Note
25979	TERRENI AGRICOLI	1.2.2.02.13.01.001	Indisponibile	56	4	440	PG	CITTA' DI CASTELLO		No	10/07/1975	TRASFERIMENTO A TITOLO GRATUITO	Valore catastale	147,88	147,88	AGENZIA FORESTALE REGIONALE	
25980	TERRENI AGRICOLI	1.2.2.02.13.01.001	Indisponibile	56	7	2.300	PG	CITTA' DI CASTELLO		No	10/07/1975	TRASFERIMENTO A TITOLO GRATUITO	Valore catastale	193,38	193,38	AGENZIA FORESTALE REGIONALE	
25981	TERRENI AGRICOLI	1.2.2.02.13.01.001	Indisponibile	56	8	24.280	PG	CITTA' DI CASTELLO		No	10/07/1975	TRASFERIMENTO A TITOLO GRATUITO	Valore catastale	2.648,75	2.648,75	AGENZIA FORESTALE REGIONALE	
25982	TERRENI AGRICOLI	1.2.2.02.13.01.001	Indisponibile	56	9	27.330	PG	CITTA' DI CASTELLO		No	10/07/1975	TRASFERIMENTO A TITOLO GRATUITO	Valore catastale	12.614,88	12.614,88	AGENZIA FORESTALE REGIONALE	
25983	TERRENI AGRICOLI	1.2.2.02.13.01.001	Indisponibile	56	10	3.590	PG	CITTA' DI CASTELLO		No	10/07/1975	TRASFERIMENTO A TITOLO GRATUITO	Valore catastale	300,63	300,63	AGENZIA FORESTALE REGIONALE	
25984	TERRENI AGRICOLI	1.2.2.02.13.01.001	Indisponibile	56	11	1.370	PG	CITTA' DI CASTELLO		No	10/07/1975	TRASFERIMENTO A TITOLO GRATUITO	Valore catastale	115,38	115,38	AGENZIA FORESTALE REGIONALE	
25985	TERRENI AGRICOLI	1.2.2.02.13.01.001	Indisponibile	56	12	4.400	PG	CITTA' DI CASTELLO		No	10/07/1975	TRASFERIMENTO A TITOLO GRATUITO	Valore catastale	295,75	295,75	AGENZIA FORESTALE REGIONALE	
25986	TERRENI AGRICOLI	1.2.2.02.13.01.001	Indisponibile	56	13	34.580	PG	CITTA' DI CASTELLO		No	10/07/1975	TRASFERIMENTO A TITOLO GRATUITO	Valore catastale	2.902,25	2.902,25	AGENZIA FORESTALE REGIONALE	
25987	TERRENI AGRICOLI	1.2.2.02.13.01.001	Indisponibile	56	16	9.940	PG	CITTA' DI CASTELLO		No	10/07/1975	TRASFERIMENTO A TITOLO GRATUITO	Valore catastale	833,63	833,63	AGENZIA FORESTALE REGIONALE	
25988	TERRENI AGRICOLI	1.2.2.02.13.01.001	Indisponibile	56	17	6.120	PG	CITTA' DI CASTELLO		No	10/07/1975	TRASFERIMENTO A TITOLO GRATUITO	Valore catastale	256,75	256,75	AGENZIA FORESTALE REGIONALE	
25989	TERRENI AGRICOLI	1.2.2.02.13.01.001	Indisponibile	56	21	780	PG	CITTA' DI CASTELLO		No	10/07/1975	TRASFERIMENTO A TITOLO GRATUITO	Valore catastale	360,75	360,75	AGENZIA FORESTALE REGIONALE	
25990	TERRENI AGRICOLI	1.2.2.02.13.01.001	Indisponibile	56	22	19.370	PG	CITTA' DI CASTELLO		No	10/07/1975	TRASFERIMENTO A TITOLO GRATUITO	Valore catastale	8.940,75	8.940,75	AGENZIA FORESTALE REGIONALE	
25991	TERRENI AGRICOLI	1.2.2.02.13.01.001	Indisponibile	56	23	100.910	PG	CITTA' DI CASTELLO		No	10/07/1975	TRASFERIMENTO A TITOLO GRATUITO	Valore catastale	8.469,50	8.469,50	AGENZIA FORESTALE REGIONALE	
25992	TERRENI AGRICOLI	1.2.2.02.13.01.001	Indisponibile	56	24	2.780	PG	CITTA' DI CASTELLO		No	10/07/1975	TRASFERIMENTO A TITOLO GRATUITO	Valore catastale	47,13	47,13	AGENZIA FORESTALE REGIONALE	
25993	TERRENI AGRICOLI	1.2.2.02.13.01.001	Indisponibile	56	25	14.950	PG	CITTA' DI CASTELLO		No	10/07/1975	TRASFERIMENTO A TITOLO GRATUITO	Valore catastale	1.254,50	1.254,50	AGENZIA FORESTALE REGIONALE	
25994	TERRENI AGRICOLI	1.2.2.02.13.01.001	Indisponibile	56	26	6.590	PG	CITTA' DI CASTELLO		No	10/07/1975	TRASFERIMENTO A TITOLO GRATUITO	Valore catastale	552,50	552,50	AGENZIA FORESTALE REGIONALE	
25995	TERRENI AGRICOLI	1.2.2.02.13.01.001	Indisponibile	56	34	13.660	PG	CITTA' DI CASTELLO		No	10/07/1975	TRASFERIMENTO A TITOLO GRATUITO	Valore catastale	1.145,63	1.145,63	AGENZIA FORESTALE REGIONALE	
25996	TERRENI AGRICOLI	1.2.2.02.13.01.001	Indisponibile	56	105	1.990	PG	CITTA' DI CASTELLO		No	10/07/1975	TRASFERIMENTO A TITOLO GRATUITO	Valore catastale	918,13	918,13	AGENZIA FORESTALE REGIONALE	
25997	TERRENI AGRICOLI	1.2.2.02.13.01.001	Indisponibile	56	106	310	PG	CITTA' DI CASTELLO		No	10/07/1975	TRASFERIMENTO A TITOLO GRATUITO	Valore catastale	26,00	26,00	AGENZIA FORESTALE REGIONALE	
25998	TERRENI AGRICOLI	1.2.2.02.13.01.001	Indisponibile	57	1	17.330	PG	CITTA' DI CASTELLO		No	10/07/1975	TRASFERIMENTO A TITOLO GRATUITO	Valore catastale	15.998,13	15.998,13	AGENZIA FORESTALE REGIONALE	

PATRIMONIO IMMOBILIARE REGIONE UMBRIA
Prospetto Terreni al 31/12/2019

Sviluppumbria S.p.A.

Numero Identificativo (da sistema informativo)	Classificazione secondo il piano dei conti dello Stato Patrimoniale in base al D.lgs.118/2011 (Descrizione)	Classificazione secondo il piano dei conti dello Stato Patrimoniale in base al D.lgs.118/2011 (Codice)	Classificazione ai sensi del codice civile (demaniale,disponibile, indisponibile)	Foglio	Particella	Superficie mq	Provincia	Comune	Località	Bene soggetto ad ammortamento	Data di acquisizione	Modalità di acquisizione	Criterio di valutazione secondo i principi del D.lgs 118/2011	Valore dell'immobile secondo i principi del D.lgs 118/2011 al 31/12/2019 (euro)	Valore dell'immobile secondo i principi del D.lgs 118/2011 al 31/12/2018 (euro)	Ente Gestore	Note
25999	TERRENI AGRICOLI	1.2.2.02.13.01.001	Indisponibile	57	2	3.290	PG	CITTA' DI CASTELLO		No	10/07/1975	TRASFERIMENTO A TITOLO GRATUITO	Valore catastale	138,13	138,13	AGENZIA FORESTALE REGIONALE	
26000	TERRENI AGRICOLI	1.2.2.02.13.01.001	Indisponibile	57	3	2.740	PG	CITTA' DI CASTELLO		No	10/07/1975	TRASFERIMENTO A TITOLO GRATUITO	Valore catastale	45,50	45,50	AGENZIA FORESTALE REGIONALE	
26001	TERRENI AGRICOLI	1.2.2.02.13.01.001	Indisponibile	57	4	430	PG	CITTA' DI CASTELLO		No	10/07/1975	TRASFERIMENTO A TITOLO GRATUITO	Valore catastale	35,75	35,75	AGENZIA FORESTALE REGIONALE	
26002	TERRENI AGRICOLI	1.2.2.02.13.01.001	Indisponibile	57	5	34.520	PG	CITTA' DI CASTELLO		No	10/07/1975	TRASFERIMENTO A TITOLO GRATUITO	Valore catastale	2.897,38	2.897,38	AGENZIA FORESTALE REGIONALE	
26003	TERRENI AGRICOLI	1.2.2.02.13.01.001	Indisponibile	57	6	12.850	PG	CITTA' DI CASTELLO		No	10/07/1975	TRASFERIMENTO A TITOLO GRATUITO	Valore catastale	216,13	216,13	AGENZIA FORESTALE REGIONALE	
26004	TERRENI AGRICOLI	1.2.2.02.13.01.001	Indisponibile	57	7	92.830	PG	CITTA' DI CASTELLO		No	10/07/1975	TRASFERIMENTO A TITOLO GRATUITO	Valore catastale	7.790,25	7.790,25	AGENZIA FORESTALE REGIONALE	
26005	TERRENI AGRICOLI	1.2.2.02.13.01.001	Indisponibile	57	8	5.430	PG	CITTA' DI CASTELLO		No	10/07/1975	TRASFERIMENTO A TITOLO GRATUITO	Valore catastale	455,00	455,00	AGENZIA FORESTALE REGIONALE	
26006	TERRENI AGRICOLI	1.2.2.02.13.01.001	Indisponibile	57	9	10.900	PG	CITTA' DI CASTELLO		No	10/07/1975	TRASFERIMENTO A TITOLO GRATUITO	Valore catastale	456,63	456,63	AGENZIA FORESTALE REGIONALE	
26007	TERRENI AGRICOLI	1.2.2.02.13.01.001	Indisponibile	57	10	13.630	PG	CITTA' DI CASTELLO		No	10/07/1975	TRASFERIMENTO A TITOLO GRATUITO	Valore catastale	1.144,00	1.144,00	AGENZIA FORESTALE REGIONALE	
26008	TERRENI AGRICOLI	1.2.2.02.13.01.001	Indisponibile	57	15	7.800	PG	CITTA' DI CASTELLO		No	10/07/1975	TRASFERIMENTO A TITOLO GRATUITO	Valore catastale	851,50	851,50	AGENZIA FORESTALE REGIONALE	
26009	TERRENI AGRICOLI	1.2.2.02.13.01.001	Indisponibile	57	28	3.770	PG	CITTA' DI CASTELLO		No	10/07/1975	TRASFERIMENTO A TITOLO GRATUITO	Valore catastale	411,13	411,13	AGENZIA FORESTALE REGIONALE	
26010	TERRENI AGRICOLI	1.2.2.02.13.01.001	Indisponibile	57	32	100.290	PG	CITTA' DI CASTELLO		No	10/07/1975	TRASFERIMENTO A TITOLO GRATUITO	Valore catastale	10.941,13	10.941,13	AGENZIA FORESTALE REGIONALE	
26011	TERRENI AGRICOLI	1.2.2.02.13.01.001	Indisponibile	57	43	2.190	PG	CITTA' DI CASTELLO		No	10/07/1975	TRASFERIMENTO A TITOLO GRATUITO	Valore catastale	92,63	92,63	AGENZIA FORESTALE REGIONALE	
26012	TERRENI AGRICOLI	1.2.2.02.13.01.001	Indisponibile	57	46	630	PG	CITTA' DI CASTELLO		No	10/07/1975	TRASFERIMENTO A TITOLO GRATUITO	Valore catastale	26,00	26,00	AGENZIA FORESTALE REGIONALE	
26013	TERRENI AGRICOLI	1.2.2.02.13.01.001	Indisponibile	57	47	270	PG	CITTA' DI CASTELLO		No	10/07/1975	TRASFERIMENTO A TITOLO GRATUITO	Valore catastale	11,38	11,38	AGENZIA FORESTALE REGIONALE	
26014	TERRENI AGRICOLI	1.2.2.02.13.01.001	Indisponibile	57	49	63.500	PG	CITTA' DI CASTELLO		No	10/07/1975	TRASFERIMENTO A TITOLO GRATUITO	Valore catastale	6.927,38	6.927,38	AGENZIA FORESTALE REGIONALE	
26015	TERRENI AGRICOLI	1.2.2.02.13.01.001	Indisponibile	57	50	28.300	PG	CITTA' DI CASTELLO		No	10/07/1975	TRASFERIMENTO A TITOLO GRATUITO	Valore catastale	2.375,75	2.375,75	AGENZIA FORESTALE REGIONALE	
26016	TERRENI AGRICOLI	1.2.2.02.13.01.001	Indisponibile	57	51	6.530	PG	CITTA' DI CASTELLO		No	10/07/1975	TRASFERIMENTO A TITOLO GRATUITO	Valore catastale	2.192,13	2.192,13	AGENZIA FORESTALE REGIONALE	
26017	TERRENI AGRICOLI	1.2.2.02.13.01.001	Indisponibile	57	53	25.210	PG	CITTA' DI CASTELLO		No	10/07/1975	TRASFERIMENTO A TITOLO GRATUITO	Valore catastale	8.463,00	8.463,00	AGENZIA FORESTALE REGIONALE	
26018	TERRENI AGRICOLI	1.2.2.02.13.01.001	Indisponibile	57	54	9.950	PG	CITTA' DI CASTELLO		No	10/07/1975	TRASFERIMENTO A TITOLO GRATUITO	Valore catastale	835,25	835,25	AGENZIA FORESTALE REGIONALE	

PATRIMONIO IMMOBILIARE REGIONE UMBRIA
Prospetto Terreni al 31/12/2019

Sviluppumbria S.p.A.

Numero Identificativo (da sistema informativo)	Classificazione secondo il piano dei conti dello Stato Patrimoniale in base al D.lgs.118/2011 (Descrizione)	Classificazione secondo il piano dei conti dello Stato Patrimoniale in base al D.lgs.118/2011 (Codice)	Classificazione ai sensi del codice civile (demaniale,disponibile, indisponibile)	Foglio	Particella	Superficie mq	Provincia	Comune	Località	Bene soggetto ad ammortamento	Data di acquisizione	Modalità di acquisizione	Criterio di valutazione secondo i principi del D.lgs 118/2011	Valore dell'immobile secondo i principi del D.lgs 118/2011 al 31/12/2019 (euro)	Valore dell'immobile secondo i principi del D.lgs 118/2011 al 31/12/2018 (euro)	Ente Gestore	Note
26019	TERRENI AGRICOLI	1.2.2.02.13.01.001	Indisponibile	57	55	97.420	PG	CITTA' DI CASTELLO		No	10/07/1975	TRASFERIMENTO A TITOLO GRATUITO	Valore catastale	6.540,63	6.540,63	AGENZIA FORESTALE REGIONALE	
26020	TERRENI AGRICOLI	1.2.2.02.13.01.001	Indisponibile	58	1	78.185	PG	CITTA' DI CASTELLO		No	10/07/1975	TRASFERIMENTO A TITOLO GRATUITO	Valore catastale	5.248,75	5.248,75	AGENZIA FORESTALE REGIONALE	
26021	TERRENI AGRICOLI	1.2.2.02.13.01.001	Indisponibile	58	4	11.430	PG	CITTA' DI CASTELLO		No	10/07/1975	TRASFERIMENTO A TITOLO GRATUITO	Valore catastale	1.246,38	1.246,38	AGENZIA FORESTALE REGIONALE	
26022	TERRENI AGRICOLI	1.2.2.02.13.01.001	Indisponibile	58	6	190	PG	CITTA' DI CASTELLO		No	10/07/1975	TRASFERIMENTO A TITOLO GRATUITO	Valore catastale	13,00	13,00	AGENZIA FORESTALE REGIONALE	
26023	TERRENI AGRICOLI	1.2.2.02.13.01.001	Indisponibile	58	9	1.660	PG	CITTA' DI CASTELLO		No	10/07/1975	TRASFERIMENTO A TITOLO GRATUITO	Valore catastale	767,00	767,00	AGENZIA FORESTALE REGIONALE	
26024	TERRENI AGRICOLI	1.2.2.02.13.01.001	Indisponibile	58	10	14.430	PG	CITTA' DI CASTELLO		No	10/07/1975	TRASFERIMENTO A TITOLO GRATUITO	Valore catastale	606,13	606,13	AGENZIA FORESTALE REGIONALE	
26025	TERRENI AGRICOLI	1.2.2.02.13.01.001	Indisponibile	58	11	970	PG	CITTA' DI CASTELLO		No	10/07/1975	TRASFERIMENTO A TITOLO GRATUITO	Valore catastale	448,50	448,50	AGENZIA FORESTALE REGIONALE	
26026	TERRENI AGRICOLI	1.2.2.02.13.01.001	Indisponibile	58	12	95.090	PG	CITTA' DI CASTELLO		No	10/07/1975	TRASFERIMENTO A TITOLO GRATUITO	Valore catastale	10.374,00	10.374,00	AGENZIA FORESTALE REGIONALE	
26027	TERRENI AGRICOLI	1.2.2.02.13.01.001	Indisponibile	58	16	4.080	PG	CITTA' DI CASTELLO		No	10/07/1975	TRASFERIMENTO A TITOLO GRATUITO	Valore catastale	274,63	274,63	AGENZIA FORESTALE REGIONALE	
26028	TERRENI AGRICOLI	1.2.2.02.13.01.001	Indisponibile	58	18	84.220	PG	CITTA' DI CASTELLO		No	10/07/1975	TRASFERIMENTO A TITOLO GRATUITO	Valore catastale	9.187,75	9.187,75	AGENZIA FORESTALE REGIONALE	
26029	TERRENI AGRICOLI	1.2.2.02.13.01.001	Indisponibile	58	19	160	PG	CITTA' DI CASTELLO		No	10/07/1975	TRASFERIMENTO A TITOLO GRATUITO	Valore catastale	73,13	73,13	AGENZIA FORESTALE REGIONALE	
26030	TERRENI AGRICOLI	1.2.2.02.13.01.001	Indisponibile	58	21	3.240	PG	CITTA' DI CASTELLO		No	10/07/1975	TRASFERIMENTO A TITOLO GRATUITO	Valore catastale	1.495,00	1.495,00	AGENZIA FORESTALE REGIONALE	
26031	TERRENI AGRICOLI	1.2.2.02.13.01.001	Indisponibile	58	22	166.220	PG	CITTA' DI CASTELLO		No	10/07/1975	TRASFERIMENTO A TITOLO GRATUITO	Valore catastale	18.135,00	18.135,00	AGENZIA FORESTALE REGIONALE	
26032	TERRENI AGRICOLI	1.2.2.02.13.01.001	Indisponibile	58	23	530	PG	CITTA' DI CASTELLO		No	10/07/1975	TRASFERIMENTO A TITOLO GRATUITO	Valore catastale	245,38	245,38	AGENZIA FORESTALE REGIONALE	
26033	TERRENI AGRICOLI	1.2.2.02.13.01.001	Indisponibile	58	24	1.310	PG	CITTA' DI CASTELLO		No	10/07/1975	TRASFERIMENTO A TITOLO GRATUITO	Valore catastale	110,50	110,50	AGENZIA FORESTALE REGIONALE	
26034	TERRENI AGRICOLI	1.2.2.02.13.01.001	Indisponibile	58	25	610	PG	CITTA' DI CASTELLO		No	10/07/1975	TRASFERIMENTO A TITOLO GRATUITO	Valore catastale	52,00	52,00	AGENZIA FORESTALE REGIONALE	
26035	TERRENI AGRICOLI	1.2.2.02.13.01.001	Indisponibile	58	26	4.840	PG	CITTA' DI CASTELLO		No	10/07/1975	TRASFERIMENTO A TITOLO GRATUITO	Valore catastale	406,25	406,25	AGENZIA FORESTALE REGIONALE	
26036	TERRENI AGRICOLI	1.2.2.02.13.01.001	Indisponibile	58	27	16.020	PG	CITTA' DI CASTELLO		No	10/07/1975	TRASFERIMENTO A TITOLO GRATUITO	Valore catastale	7.395,38	7.395,38	AGENZIA FORESTALE REGIONALE	
26037	TERRENI AGRICOLI	1.2.2.02.13.01.001	Indisponibile	58	28	7.060	PG	CITTA' DI CASTELLO		No	10/07/1975	TRASFERIMENTO A TITOLO GRATUITO	Valore catastale	770,25	770,25	AGENZIA FORESTALE REGIONALE	
26038	TERRENI AGRICOLI	1.2.2.02.13.01.001	Indisponibile	58	29	14.970	PG	CITTA' DI CASTELLO		No	10/07/1975	TRASFERIMENTO A TITOLO GRATUITO	Valore catastale	1.633,13	1.633,13	AGENZIA FORESTALE REGIONALE	

PATRIMONIO IMMOBILIARE REGIONE UMBRIA
Prospetto Terreni al 31/12/2019

Sviluppumbria S.p.A.

Numero Identificativo (da sistema informativo)	Classificazione secondo il piano dei conti dello Stato Patrimoniale in base al D.lgs.118/2011 (Descrizione)	Classificazione secondo il piano dei conti dello Stato Patrimoniale in base al D.lgs.118/2011 (Codice)	Classificazione ai sensi del codice civile (demaniale,disponibile, indisponibile)	Foglio	Particella	Superficie mq	Provincia	Comune	Località	Bene soggetto ad ammortamento	Data di acquisizione	Modalità di acquisizione	Criterio di valutazione secondo i principi del D.lgs 118/2011	Valore dell'immobile secondo i principi del D.lgs 118/2011 al 31/12/2019 (euro)	Valore dell'immobile secondo i principi del D.lgs 118/2011 al 31/12/2018 (euro)	Ente Gestore	Note
26039	TERRENI AGRICOLI	1.2.2.02.13.01.001	Indisponibile	58	30	102.080	PG	CITTA' DI CASTELLO		No	10/07/1975	TRASFERIMENTO A TITOLO GRATUITO	Valore catastale	11.137,75	11.137,75	AGENZIA FORESTALE REGIONALE	
26040	TERRENI AGRICOLI	1.2.2.02.13.01.001	Indisponibile	58	31	5.190	PG	CITTA' DI CASTELLO		No	28/05/1980	TRASFERIMENTO A TITOLO GRATUITO	Valore catastale	1.742,00	1.742,00	AGENZIA FORESTALE REGIONALE	
26041	TERRENI AGRICOLI	1.2.2.02.13.01.001	Indisponibile	58	32	30.650	PG	CITTA' DI CASTELLO		No	28/05/1980	TRASFERIMENTO A TITOLO GRATUITO	Valore catastale	2.572,38	2.572,38	AGENZIA FORESTALE REGIONALE	
26042	TERRENI AGRICOLI	1.2.2.02.13.01.001	Indisponibile	58	33	23.820	PG	CITTA' DI CASTELLO		No	10/07/1975	TRASFERIMENTO A TITOLO GRATUITO	Valore catastale	1.599,00	1.599,00	AGENZIA FORESTALE REGIONALE	
26043	TERRENI AGRICOLI	1.2.2.02.13.01.001	Indisponibile	58	34	41.380	PG	CITTA' DI CASTELLO		No	10/07/1975	TRASFERIMENTO A TITOLO GRATUITO	Valore catastale	13.890,50	13.890,50	AGENZIA FORESTALE REGIONALE	
26044	TERRENI AGRICOLI	1.2.2.02.13.01.001	Indisponibile	58	39	2.470	PG	CITTA' DI CASTELLO		No	10/07/1975	TRASFERIMENTO A TITOLO GRATUITO	Valore catastale	104,00	104,00	AGENZIA FORESTALE REGIONALE	
26045	TERRENI AGRICOLI	1.2.2.02.13.01.001	Indisponibile	58	42	540	PG	CITTA' DI CASTELLO		No	10/07/1975	TRASFERIMENTO A TITOLO GRATUITO	Valore catastale	22,75	22,75	AGENZIA FORESTALE REGIONALE	
26047	TERRENI AGRICOLI	1.2.2.02.13.01.001	Indisponibile	58	44	40.880	PG	CITTA' DI CASTELLO		No	10/07/1975	TRASFERIMENTO A TITOLO GRATUITO	Valore catastale	18.869,50	18.869,50	AGENZIA FORESTALE REGIONALE	
26048	TERRENI AGRICOLI	1.2.2.02.13.01.001	Indisponibile	58	45	125.450	PG	CITTA' DI CASTELLO		No	10/07/1975	TRASFERIMENTO A TITOLO GRATUITO	Valore catastale	10.528,38	10.528,38	AGENZIA FORESTALE REGIONALE	
26049	TERRENI AGRICOLI	1.2.2.02.13.01.001	Indisponibile	58	46	2.730	PG	CITTA' DI CASTELLO		No	10/07/1975	TRASFERIMENTO A TITOLO GRATUITO	Valore catastale	229,13	229,13	AGENZIA FORESTALE REGIONALE	
26050	TERRENI AGRICOLI	1.2.2.02.13.01.001	Indisponibile	58	47	5.050	PG	CITTA' DI CASTELLO		No	10/07/1975	TRASFERIMENTO A TITOLO GRATUITO	Valore catastale	424,13	424,13	AGENZIA FORESTALE REGIONALE	
26051	TERRENI AGRICOLI	1.2.2.02.13.01.001	Indisponibile	58	48	23.720	PG	CITTA' DI CASTELLO		No	10/07/1975	TRASFERIMENTO A TITOLO GRATUITO	Valore catastale	1.592,50	1.592,50	AGENZIA FORESTALE REGIONALE	
26052	TERRENI AGRICOLI	1.2.2.02.13.01.001	Indisponibile	58	49	400	PG	CITTA' DI CASTELLO		No	10/07/1975	TRASFERIMENTO A TITOLO GRATUITO	Valore catastale	134,88	134,88	AGENZIA FORESTALE REGIONALE	
26054	TERRENI AGRICOLI	1.2.2.02.13.01.001	Indisponibile	58	51	5.330	PG	CITTA' DI CASTELLO		No	28/05/1980	TRASFERIMENTO A TITOLO GRATUITO	Valore catastale	1.789,13	1.789,13	AGENZIA FORESTALE REGIONALE	
26055	TERRENI AGRICOLI	1.2.2.02.13.01.001	Indisponibile	58	52	770	PG	CITTA' DI CASTELLO		No	28/05/1980	TRASFERIMENTO A TITOLO GRATUITO	Valore catastale	303,88	303,88	AGENZIA FORESTALE REGIONALE	
26056	TERRENI AGRICOLI	1.2.2.02.13.01.001	Indisponibile	59	1	2.480	PG	CITTA' DI CASTELLO		No	10/07/1975	TRASFERIMENTO A TITOLO GRATUITO	Valore catastale	21,13	21,13	AGENZIA FORESTALE REGIONALE	
26057	TERRENI AGRICOLI	1.2.2.02.13.01.001	Indisponibile	59	13	440	PG	CITTA' DI CASTELLO		No	10/07/1975	TRASFERIMENTO A TITOLO GRATUITO	Valore catastale	29,25	29,25	AGENZIA FORESTALE REGIONALE	
26058	TERRENI AGRICOLI	1.2.2.02.13.01.001	Indisponibile	59	17	1.400	PG	CITTA' DI CASTELLO		No	10/07/1975	TRASFERIMENTO A TITOLO GRATUITO	Valore catastale	469,63	469,63	AGENZIA FORESTALE REGIONALE	
26059	TERRENI AGRICOLI	1.2.2.02.13.01.001	Indisponibile	59	18	2.490	PG	CITTA' DI CASTELLO		No	10/07/1975	TRASFERIMENTO A TITOLO GRATUITO	Valore catastale	1.148,88	1.148,88	AGENZIA FORESTALE REGIONALE	
26060	TERRENI AGRICOLI	1.2.2.02.13.01.001	Indisponibile	59	20	1.910	PG	CITTA' DI CASTELLO		No	10/07/1975	TRASFERIMENTO A TITOLO GRATUITO	Valore catastale	882,38	882,38	AGENZIA FORESTALE REGIONALE	

PATRIMONIO IMMOBILIARE REGIONE UMBRIA
Prospetto Terreni al 31/12/2019

Sviluppumbria S.p.A.

Numero Identificativo (da sistema informativo)	Classificazione secondo il piano dei conti dello Stato Patrimoniale in base al D.lgs.118/2011 (Descrizione)	Classificazione secondo il piano dei conti dello Stato Patrimoniale in base al D.lgs.118/2011 (Codice)	Classificazione ai sensi del codice civile (demaniale,disponibile, indisponibile)	Foglio	Particella	Superficie mq	Provincia	Comune	Località	Bene soggetto ad ammortamento	Data di acquisizione	Modalità di acquisizione	Criterio di valutazione secondo i principi del D.lgs 118/2011	Valore dell'immobile secondo i principi del D.lgs 118/2011 al 31/12/2019 (euro)	Valore dell'immobile secondo i principi del D.lgs 118/2011 al 31/12/2018 (euro)	Ente Gestore	Note
26061	TERRENI AGRICOLI	1.2.2.02.13.01.001	Indisponibile	59	21	3.040	PG	CITTA' DI CASTELLO		No	10/07/1975	TRASFERIMENTO A TITOLO GRATUITO	Valore catastale	1.404,00	1.404,00	AGENZIA FORESTALE REGIONALE	
26062	TERRENI AGRICOLI	1.2.2.02.13.01.001	Indisponibile	59	28	2.330	PG	CITTA' DI CASTELLO		No	10/07/1975	TRASFERIMENTO A TITOLO GRATUITO	Valore catastale	117,00	117,00	AGENZIA FORESTALE REGIONALE	
26063	TERRENI AGRICOLI	1.2.2.02.13.01.001	Indisponibile	59	29	300	PG	CITTA' DI CASTELLO		No	10/07/1975	TRASFERIMENTO A TITOLO GRATUITO	Valore catastale	14,63	14,63	AGENZIA FORESTALE REGIONALE	
26064	TERRENI AGRICOLI	1.2.2.02.13.01.001	Indisponibile	59	30	47.950	PG	CITTA' DI CASTELLO		No	10/07/1975	TRASFERIMENTO A TITOLO GRATUITO	Valore catastale	16.097,25	16.097,25	AGENZIA FORESTALE REGIONALE	
26065	TERRENI AGRICOLI	1.2.2.02.13.01.001	Indisponibile	59	31	12.080	PG	CITTA' DI CASTELLO		No	10/07/1975	TRASFERIMENTO A TITOLO GRATUITO	Valore catastale	810,88	810,88	AGENZIA FORESTALE REGIONALE	
26066	TERRENI AGRICOLI	1.2.2.02.13.01.001	Indisponibile	59	34	370	PG	CITTA' DI CASTELLO		No	10/07/1975	TRASFERIMENTO A TITOLO GRATUITO	Valore catastale	17,88	17,88	AGENZIA FORESTALE REGIONALE	
26067	TERRENI AGRICOLI	1.2.2.02.13.01.001	Indisponibile	59	35	5.550	PG	CITTA' DI CASTELLO		No	10/07/1975	TRASFERIMENTO A TITOLO GRATUITO	Valore catastale	2.561,00	2.561,00	AGENZIA FORESTALE REGIONALE	
26068	TERRENI AGRICOLI	1.2.2.02.13.01.001	Indisponibile	59	36	2.160	PG	CITTA' DI CASTELLO		No	10/07/1975	TRASFERIMENTO A TITOLO GRATUITO	Valore catastale	235,63	235,63	AGENZIA FORESTALE REGIONALE	
26069	TERRENI AGRICOLI	1.2.2.02.13.01.001	Indisponibile	59	37	22.690	PG	CITTA' DI CASTELLO		No	10/07/1975	TRASFERIMENTO A TITOLO GRATUITO	Valore catastale	1.904,50	1.904,50	AGENZIA FORESTALE REGIONALE	
26070	TERRENI AGRICOLI	1.2.2.02.13.01.001	Indisponibile	59	38	125.920	PG	CITTA' DI CASTELLO		No	10/07/1975	TRASFERIMENTO A TITOLO GRATUITO	Valore catastale	13.737,75	13.737,75	AGENZIA FORESTALE REGIONALE	
26071	TERRENI AGRICOLI	1.2.2.02.13.01.001	Indisponibile	59	55	5.530	PG	CITTA' DI CASTELLO		No	10/07/1975	TRASFERIMENTO A TITOLO GRATUITO	Valore catastale	2.552,88	2.552,88	AGENZIA FORESTALE REGIONALE	
26072	TERRENI AGRICOLI	1.2.2.02.13.01.001	Indisponibile	59	56	130	PG	CITTA' DI CASTELLO		No	10/07/1975	TRASFERIMENTO A TITOLO GRATUITO	Valore catastale	6,50	6,50	AGENZIA FORESTALE REGIONALE	
26073	TERRENI AGRICOLI	1.2.2.02.13.01.001	Indisponibile	59	57	970	PG	CITTA' DI CASTELLO		No	10/07/1975	TRASFERIMENTO A TITOLO GRATUITO	Valore catastale	105,63	105,63	AGENZIA FORESTALE REGIONALE	Mero errore
26074	TERRENI AGRICOLI	1.2.2.02.13.01.001	Indisponibile	59	63	31.990	PG	CITTA' DI CASTELLO		No	10/07/1975	TRASFERIMENTO A TITOLO GRATUITO	Valore catastale	2.684,50	2.684,50	AGENZIA FORESTALE REGIONALE	
26075	TERRENI AGRICOLI	1.2.2.02.13.01.001	Indisponibile	59	69	8.970	PG	CITTA' DI CASTELLO		No	10/07/1975	TRASFERIMENTO A TITOLO GRATUITO	Valore catastale	451,75	451,75	AGENZIA FORESTALE REGIONALE	
26076	TERRENI AGRICOLI	1.2.2.02.13.01.001	Indisponibile	59	70	62.140	PG	CITTA' DI CASTELLO		No	10/07/1975	TRASFERIMENTO A TITOLO GRATUITO	Valore catastale	4.171,38	4.171,38	AGENZIA FORESTALE REGIONALE	
26077	TERRENI AGRICOLI	1.2.2.02.13.01.001	Indisponibile	59	71	166.320	PG	CITTA' DI CASTELLO		No	10/07/1975	TRASFERIMENTO A TITOLO GRATUITO	Valore catastale	13.958,75	13.958,75	AGENZIA FORESTALE REGIONALE	
26078	TERRENI AGRICOLI	1.2.2.02.13.01.001	Indisponibile	59	74	8.080	PG	CITTA' DI CASTELLO		No	10/07/1975	TRASFERIMENTO A TITOLO GRATUITO	Valore catastale	880,75	880,75	AGENZIA FORESTALE REGIONALE	
26079	TERRENI AGRICOLI	1.2.2.02.13.01.001	Indisponibile	59	78	860	PG	CITTA' DI CASTELLO		No	10/07/1975	TRASFERIMENTO A TITOLO GRATUITO	Valore catastale	396,50	396,50	AGENZIA FORESTALE REGIONALE	
26080	TERRENI AGRICOLI	1.2.2.02.13.01.001	Indisponibile	59	79	3.050	PG	CITTA' DI CASTELLO		No	10/07/1975	TRASFERIMENTO A TITOLO GRATUITO	Valore catastale	333,13	333,13	AGENZIA FORESTALE REGIONALE	

PATRIMONIO IMMOBILIARE REGIONE UMBRIA
Prospetto Terreni al 31/12/2019

Sviluppumbria S.p.A.

Numero Identificativo (da sistema informativo)	Classificazione secondo il piano dei conti dello Stato Patrimoniale in base al D.lgs.118/2011 (Descrizione)	Classificazione secondo il piano dei conti dello Stato Patrimoniale in base al D.lgs.118/2011 (Codice)	Classificazione ai sensi del codice civile (demaniale,disponibile, indisponibile)	Foglio	Particella	Superficie mq	Provincia	Comune	Località	Bene soggetto ad ammortamento	Data di acquisizione	Modalità di acquisizione	Criterio di valutazione secondo i principi del D.lgs 118/2011	Valore dell'immobile secondo i principi del D.lgs 118/2011 al 31/12/2019 (euro)	Valore dell'immobile secondo i principi del D.lgs 118/2011 al 31/12/2018 (euro)	Ente Gestore	Note
26081	TERRENI AGRICOLI	1.2.2.02.13.01.001	Indisponibile	59	80	3.540	PG	CITTA' DI CASTELLO		No	10/07/1975	TRASFERIMENTO A TITOLO GRATUITO	Valore catastale	386,75	386,75	AGENZIA FORESTALE REGIONALE	
26082	TERRENI AGRICOLI	1.2.2.02.13.01.001	Indisponibile	59	83	87.080	PG	CITTA' DI CASTELLO		No	10/07/1975	TRASFERIMENTO A TITOLO GRATUITO	Valore catastale	9.499,75	9.499,75	AGENZIA FORESTALE REGIONALE	
26083	TERRENI AGRICOLI	1.2.2.02.13.01.001	Indisponibile	59	85	9.590	PG	CITTA' DI CASTELLO		No	10/07/1975	TRASFERIMENTO A TITOLO GRATUITO	Valore catastale	1.046,50	1.046,50	AGENZIA FORESTALE REGIONALE	
26084	TERRENI AGRICOLI	1.2.2.02.13.01.001	Indisponibile	59	86	11.250	PG	CITTA' DI CASTELLO		No	10/07/1975	TRASFERIMENTO A TITOLO GRATUITO	Valore catastale	5.193,50	5.193,50	AGENZIA FORESTALE REGIONALE	
26085	TERRENI AGRICOLI	1.2.2.02.13.01.001	Indisponibile	59	88	3.520	PG	CITTA' DI CASTELLO		No	10/07/1975	TRASFERIMENTO A TITOLO GRATUITO	Valore catastale	295,75	295,75	AGENZIA FORESTALE REGIONALE	
26086	TERRENI AGRICOLI	1.2.2.02.13.01.001	Indisponibile	59	89	6.880	PG	CITTA' DI CASTELLO		No	10/07/1975	TRASFERIMENTO A TITOLO GRATUITO	Valore catastale	750,75	750,75	AGENZIA FORESTALE REGIONALE	
26087	TERRENI AGRICOLI	1.2.2.02.13.01.001	Indisponibile	59	92	1.720	PG	CITTA' DI CASTELLO		No	10/07/1975	TRASFERIMENTO A TITOLO GRATUITO	Valore catastale	144,63	144,63	AGENZIA FORESTALE REGIONALE	
26088	TERRENI AGRICOLI	1.2.2.02.13.01.001	Indisponibile	60	44	5.080	PG	CITTA' DI CASTELLO		No	10/07/1975	TRASFERIMENTO A TITOLO GRATUITO	Valore catastale	425,75	425,75	AGENZIA FORESTALE REGIONALE	
26089	TERRENI AGRICOLI	1.2.2.02.13.01.001	Indisponibile	60	45	1.170	PG	CITTA' DI CASTELLO		No	10/07/1975	TRASFERIMENTO A TITOLO GRATUITO	Valore catastale	393,25	393,25	AGENZIA FORESTALE REGIONALE	
26090	TERRENI AGRICOLI	1.2.2.02.13.01.001	Indisponibile	60	46	49.290	PG	CITTA' DI CASTELLO		No	10/07/1975	TRASFERIMENTO A TITOLO GRATUITO	Valore catastale	2.068,63	2.068,63	AGENZIA FORESTALE REGIONALE	
26091	TERRENI AGRICOLI	1.2.2.02.13.01.001	Indisponibile	60	47	990	PG	CITTA' DI CASTELLO		No	10/07/1975	TRASFERIMENTO A TITOLO GRATUITO	Valore catastale	333,13	333,13	AGENZIA FORESTALE REGIONALE	
26092	TERRENI AGRICOLI	1.2.2.02.13.01.001	Indisponibile	60	48	20.270	PG	CITTA' DI CASTELLO		No	10/07/1975	TRASFERIMENTO A TITOLO GRATUITO	Valore catastale	4.252,63	4.252,63	AGENZIA FORESTALE REGIONALE	
26093	TERRENI AGRICOLI	1.2.2.02.13.01.001	Indisponibile	60	49	3.380	PG	CITTA' DI CASTELLO		No	10/07/1975	TRASFERIMENTO A TITOLO GRATUITO	Valore catastale	1.134,25	1.134,25	AGENZIA FORESTALE REGIONALE	
26094	TERRENI AGRICOLI	1.2.2.02.13.01.001	Indisponibile	60	56	150	PG	CITTA' DI CASTELLO		No	10/07/1975	TRASFERIMENTO A TITOLO GRATUITO	Valore catastale	8,13	8,13	AGENZIA FORESTALE REGIONALE	
26095	TERRENI AGRICOLI	1.2.2.02.13.01.001	Indisponibile	60	57	180	PG	CITTA' DI CASTELLO		No	10/07/1975	TRASFERIMENTO A TITOLO GRATUITO	Valore catastale	8,13	8,13	AGENZIA FORESTALE REGIONALE	
26096	TERRENI AGRICOLI	1.2.2.02.13.01.001	Indisponibile	60	58	40.860	PG	CITTA' DI CASTELLO		No	10/07/1975	TRASFERIMENTO A TITOLO GRATUITO	Valore catastale	13.716,63	13.716,63	AGENZIA FORESTALE REGIONALE	
26097	TERRENI AGRICOLI	1.2.2.02.13.01.001	Indisponibile	60	59	540	PG	CITTA' DI CASTELLO		No	10/07/1975	TRASFERIMENTO A TITOLO GRATUITO	Valore catastale	35,75	35,75	AGENZIA FORESTALE REGIONALE	
26098	TERRENI AGRICOLI	1.2.2.02.13.01.001	Indisponibile	60	60	1.790	PG	CITTA' DI CASTELLO		No	10/07/1975	TRASFERIMENTO A TITOLO GRATUITO	Valore catastale	375,38	375,38	AGENZIA FORESTALE REGIONALE	
26099	TERRENI AGRICOLI	1.2.2.02.13.01.001	Indisponibile	60	61	920	PG	CITTA' DI CASTELLO		No	10/07/1975	TRASFERIMENTO A TITOLO GRATUITO	Valore catastale	78,00	78,00	AGENZIA FORESTALE REGIONALE	
26100	TERRENI AGRICOLI	1.2.2.02.13.01.001	Indisponibile	60	62	140	PG	CITTA' DI CASTELLO		No	10/07/1975	TRASFERIMENTO A TITOLO GRATUITO	Valore catastale	47,13	47,13	AGENZIA FORESTALE REGIONALE	

PATRIMONIO IMMOBILIARE REGIONE UMBRIA
Prospetto Terreni al 31/12/2019

Sviluppumbria S.p.A.

Numero Identificativo (da sistema informativo)	Classificazione secondo il piano dei conti dello Stato Patrimoniale in base al D.lgs.118/2011 (Descrizione)	Classificazione secondo il piano dei conti dello Stato Patrimoniale in base al D.lgs.118/2011 (Codice)	Classificazione ai sensi del codice civile (demaniale,disponibile, indisponibile)	Foglio	Particella	Superficie mq	Provincia	Comune	Località	Bene soggetto ad ammortamento	Data di acquisizione	Modalità di acquisizione	Criterio di valutazione secondo i principi del D.lgs 118/2011	Valore dell'immobile secondo i principi del D.lgs 118/2011 al 31/12/2019 (euro)	Valore dell'immobile secondo i principi del D.lgs 118/2011 al 31/12/2018 (euro)	Ente Gestore	Note
26101	TERRENI AGRICOLI	1.2.2.02.13.01.001	Indisponibile	60	63	3.740	PG	CITTA' DI CASTELLO		No	10/07/1975	TRASFERIMENTO A TITOLO GRATUITO	Valore catastale	313,63	313,63	AGENZIA FORESTALE REGIONALE	
26102	TERRENI AGRICOLI	1.2.2.02.13.01.001	Indisponibile	60	89	31.430	PG	CITTA' DI CASTELLO		No	10/07/1975	TRASFERIMENTO A TITOLO GRATUITO	Valore catastale	2.637,38	2.637,38	AGENZIA FORESTALE REGIONALE	
26103	TERRENI AGRICOLI	1.2.2.02.13.01.001	Indisponibile	61	2	5.590	PG	CITTA' DI CASTELLO		No	10/07/1975	TRASFERIMENTO A TITOLO GRATUITO	Valore catastale	469,63	469,63	AGENZIA FORESTALE REGIONALE	
26104	TERRENI AGRICOLI	1.2.2.02.13.01.001	Indisponibile	61	3	3.530	PG	CITTA' DI CASTELLO		No	10/07/1975	TRASFERIMENTO A TITOLO GRATUITO	Valore catastale	295,75	295,75	AGENZIA FORESTALE REGIONALE	
26105	TERRENI AGRICOLI	1.2.2.02.13.01.001	Indisponibile	61	4	6.760	PG	CITTA' DI CASTELLO		No	10/07/1975	TRASFERIMENTO A TITOLO GRATUITO	Valore catastale	2.268,50	2.268,50	AGENZIA FORESTALE REGIONALE	
26106	TERRENI AGRICOLI	1.2.2.02.13.01.001	Indisponibile	61	5	9.040	PG	CITTA' DI CASTELLO		No	10/07/1975	TRASFERIMENTO A TITOLO GRATUITO	Valore catastale	758,88	758,88	AGENZIA FORESTALE REGIONALE	
26107	TERRENI AGRICOLI	1.2.2.02.13.01.001	Indisponibile	61	7	3.650	PG	CITTA' DI CASTELLO		No	10/07/1975	TRASFERIMENTO A TITOLO GRATUITO	Valore catastale	1.225,25	1.225,25	AGENZIA FORESTALE REGIONALE	
26108	TERRENI AGRICOLI	1.2.2.02.13.01.001	Indisponibile	61	8	5.770	PG	CITTA' DI CASTELLO		No	10/07/1975	TRASFERIMENTO A TITOLO GRATUITO	Valore catastale	1.937,00	1.937,00	AGENZIA FORESTALE REGIONALE	
26109	TERRENI AGRICOLI	1.2.2.02.13.01.001	Indisponibile	61	9	510	PG	CITTA' DI CASTELLO		No	10/07/1975	TRASFERIMENTO A TITOLO GRATUITO	Valore catastale	42,25	42,25	AGENZIA FORESTALE REGIONALE	
26110	TERRENI AGRICOLI	1.2.2.02.13.01.001	Indisponibile	61	15	8.300	PG	CITTA' DI CASTELLO		No	10/07/1975	TRASFERIMENTO A TITOLO GRATUITO	Valore catastale	2.786,88	2.786,88	AGENZIA FORESTALE REGIONALE	
26111	TERRENI AGRICOLI	1.2.2.02.13.01.001	Indisponibile	61	16	437.130	PG	CITTA' DI CASTELLO		No	10/07/1975	TRASFERIMENTO A TITOLO GRATUITO	Valore catastale	29.349,13	29.349,13	AGENZIA FORESTALE REGIONALE	
26112	TERRENI AGRICOLI	1.2.2.02.13.01.001	Indisponibile	61	17	5.710	PG	CITTA' DI CASTELLO		No	10/07/1975	TRASFERIMENTO A TITOLO GRATUITO	Valore catastale	1.917,50	1.917,50	AGENZIA FORESTALE REGIONALE	
26113	TERRENI AGRICOLI	1.2.2.02.13.01.001	Indisponibile	61	18	7.260	PG	CITTA' DI CASTELLO		No	10/07/1975	TRASFERIMENTO A TITOLO GRATUITO	Valore catastale	3.350,75	3.350,75	AGENZIA FORESTALE REGIONALE	
26114	TERRENI AGRICOLI	1.2.2.02.13.01.001	Indisponibile	61	24	4.530	PG	CITTA' DI CASTELLO		No	10/07/1975	TRASFERIMENTO A TITOLO GRATUITO	Valore catastale	380,25	380,25	AGENZIA FORESTALE REGIONALE	
26115	TERRENI AGRICOLI	1.2.2.02.13.01.001	Indisponibile	61	25	2.630	PG	CITTA' DI CASTELLO		No	10/07/1975	TRASFERIMENTO A TITOLO GRATUITO	Valore catastale	882,38	882,38	AGENZIA FORESTALE REGIONALE	
26116	TERRENI AGRICOLI	1.2.2.02.13.01.001	Indisponibile	61	26	49.020	PG	CITTA' DI CASTELLO		No	10/07/1975	TRASFERIMENTO A TITOLO GRATUITO	Valore catastale	22.626,50	22.626,50	AGENZIA FORESTALE REGIONALE	
26117	TERRENI AGRICOLI	1.2.2.02.13.01.001	Indisponibile	61	32	23.440	PG	CITTA' DI CASTELLO		No	10/07/1975	TRASFERIMENTO A TITOLO GRATUITO	Valore catastale	1.967,88	1.967,88	AGENZIA FORESTALE REGIONALE	
26118	TERRENI AGRICOLI	1.2.2.02.13.01.001	Indisponibile	61	39	40.200	PG	CITTA' DI CASTELLO		No	10/07/1975	TRASFERIMENTO A TITOLO GRATUITO	Valore catastale	13.495,63	13.495,63	AGENZIA FORESTALE REGIONALE	
26119	TERRENI AGRICOLI	1.2.2.02.13.01.001	Indisponibile	61	40	6.650	PG	CITTA' DI CASTELLO		No	10/07/1975	TRASFERIMENTO A TITOLO GRATUITO	Valore catastale	2.232,75	2.232,75	AGENZIA FORESTALE REGIONALE	
26120	TERRENI AGRICOLI	1.2.2.02.13.01.001	Indisponibile	61	41	8.030	PG	CITTA' DI CASTELLO		No	10/07/1975	TRASFERIMENTO A TITOLO GRATUITO	Valore catastale	404,63	404,63	AGENZIA FORESTALE REGIONALE	

PATRIMONIO IMMOBILIARE REGIONE UMBRIA
Prospetto Terreni al 31/12/2019

Sviluppumbria S.p.A.

Numero Identificativo (da sistema informativo)	Classificazione secondo il piano dei conti dello Stato Patrimoniale in base al D.lgs.118/2011 (Descrizione)	Classificazione secondo il piano dei conti dello Stato Patrimoniale in base al D.lgs.118/2011 (Codice)	Classificazione ai sensi del codice civile (demaniale,disponibile, indisponibile)	Foglio	Particella	Superficie mq	Provincia	Comune	Località	Bene soggetto ad ammortamento	Data di acquisizione	Modalità di acquisizione	Criterio di valutazione secondo i principi del D.lgs 118/2011	Valore dell'immobile secondo i principi del D.lgs 118/2011 al 31/12/2019 (euro)	Valore dell'immobile secondo i principi del D.lgs 118/2011 al 31/12/2018 (euro)	Ente Gestore	Note
26121	TERRENI AGRICOLI	1.2.2.02.13.01.001	Indisponibile	61	46	280	PG	CITTA' DI CASTELLO		No	10/07/1975	TRASFERIMENTO A TITOLO GRATUITO	Valore catastale	130,00	130,00	AGENZIA FORESTALE REGIONALE	
26122	TERRENI AGRICOLI	1.2.2.02.13.01.001	Indisponibile	61	47	2.020	PG	CITTA' DI CASTELLO		No	10/07/1975	TRASFERIMENTO A TITOLO GRATUITO	Valore catastale	677,63	677,63	AGENZIA FORESTALE REGIONALE	
26123	TERRENI AGRICOLI	1.2.2.02.13.01.001	Indisponibile	61	48	13.140	PG	CITTA' DI CASTELLO		No	10/07/1975	TRASFERIMENTO A TITOLO GRATUITO	Valore catastale	6.064,50	6.064,50	AGENZIA FORESTALE REGIONALE	
26124	TERRENI AGRICOLI	1.2.2.02.13.01.001	Indisponibile	61	49	940	PG	CITTA' DI CASTELLO		No	10/07/1975	TRASFERIMENTO A TITOLO GRATUITO	Valore catastale	47,13	47,13	AGENZIA FORESTALE REGIONALE	
26125	TERRENI AGRICOLI	1.2.2.02.13.01.001	Indisponibile	61	50	130	PG	CITTA' DI CASTELLO		No	10/07/1975	TRASFERIMENTO A TITOLO GRATUITO	Valore catastale	6,50	6,50	AGENZIA FORESTALE REGIONALE	
26126	TERRENI AGRICOLI	1.2.2.02.13.01.001	Indisponibile	61	51	7.580	PG	CITTA' DI CASTELLO		No	10/07/1975	TRASFERIMENTO A TITOLO GRATUITO	Valore catastale	2.544,75	2.544,75	AGENZIA FORESTALE REGIONALE	
26127	TERRENI AGRICOLI	1.2.2.02.13.01.001	Indisponibile	61	52	490	PG	CITTA' DI CASTELLO		No	10/07/1975	TRASFERIMENTO A TITOLO GRATUITO	Valore catastale	24,38	24,38	AGENZIA FORESTALE REGIONALE	
26128	TERRENI AGRICOLI	1.2.2.02.13.01.001	Indisponibile	61	53	830	PG	CITTA' DI CASTELLO		No	10/07/1975	TRASFERIMENTO A TITOLO GRATUITO	Valore catastale	42,25	42,25	AGENZIA FORESTALE REGIONALE	
26129	TERRENI AGRICOLI	1.2.2.02.13.01.001	Indisponibile	61	54	950	PG	CITTA' DI CASTELLO		No	10/07/1975	TRASFERIMENTO A TITOLO GRATUITO	Valore catastale	438,75	438,75	AGENZIA FORESTALE REGIONALE	
26130	TERRENI AGRICOLI	1.2.2.02.13.01.001	Indisponibile	61	55	2.490	PG	CITTA' DI CASTELLO		No	10/07/1975	TRASFERIMENTO A TITOLO GRATUITO	Valore catastale	125,13	125,13	AGENZIA FORESTALE REGIONALE	
26131	TERRENI AGRICOLI	1.2.2.02.13.01.001	Indisponibile	61	56	3.980	PG	CITTA' DI CASTELLO		No	10/07/1975	TRASFERIMENTO A TITOLO GRATUITO	Valore catastale	1.837,88	1.837,88	AGENZIA FORESTALE REGIONALE	
26132	TERRENI AGRICOLI	1.2.2.02.13.01.001	Indisponibile	61	57	7.120	PG	CITTA' DI CASTELLO		No	10/07/1975	TRASFERIMENTO A TITOLO GRATUITO	Valore catastale	359,13	359,13	AGENZIA FORESTALE REGIONALE	
26133	TERRENI AGRICOLI	1.2.2.02.13.01.001	Indisponibile	61	58	18.030	PG	CITTA' DI CASTELLO		No	10/07/1975	TRASFERIMENTO A TITOLO GRATUITO	Valore catastale	8.321,63	8.321,63	AGENZIA FORESTALE REGIONALE	
26134	TERRENI AGRICOLI	1.2.2.02.13.01.001	Indisponibile	61	59	3.080	PG	CITTA' DI CASTELLO		No	10/07/1975	TRASFERIMENTO A TITOLO GRATUITO	Valore catastale	258,38	258,38	AGENZIA FORESTALE REGIONALE	
26135	TERRENI AGRICOLI	1.2.2.02.13.01.001	Indisponibile	61	60	2.110	PG	CITTA' DI CASTELLO		No	10/07/1975	TRASFERIMENTO A TITOLO GRATUITO	Valore catastale	230,75	230,75	AGENZIA FORESTALE REGIONALE	
26136	TERRENI AGRICOLI	1.2.2.02.13.01.001	Indisponibile	61	77	740	PG	CITTA' DI CASTELLO		No	10/07/1975	TRASFERIMENTO A TITOLO GRATUITO	Valore catastale	37,38	37,38	AGENZIA FORESTALE REGIONALE	
26137	TERRENI AGRICOLI	1.2.2.02.13.01.001	Indisponibile	61	78	380	PG	CITTA' DI CASTELLO		No	10/07/1975	TRASFERIMENTO A TITOLO GRATUITO	Valore catastale	32,50	32,50	AGENZIA FORESTALE REGIONALE	
26138	TERRENI AGRICOLI	1.2.2.02.13.01.001	Indisponibile	61	79	6.980	PG	CITTA' DI CASTELLO		No	10/07/1975	TRASFERIMENTO A TITOLO GRATUITO	Valore catastale	2.343,25	2.343,25	AGENZIA FORESTALE REGIONALE	
26139	TERRENI AGRICOLI	1.2.2.02.13.01.001	Indisponibile	61	80	660	PG	CITTA' DI CASTELLO		No	10/07/1975	TRASFERIMENTO A TITOLO GRATUITO	Valore catastale	55,25	55,25	AGENZIA FORESTALE REGIONALE	
26140	TERRENI AGRICOLI	1.2.2.02.13.01.001	Indisponibile	61	81	4.470	PG	CITTA' DI CASTELLO		No	10/07/1975	TRASFERIMENTO A TITOLO GRATUITO	Valore catastale	2.063,75	2.063,75	AGENZIA FORESTALE REGIONALE	

PATRIMONIO IMMOBILIARE REGIONE UMBRIA
Prospetto Terreni al 31/12/2019

Sviluppumbria S.p.A.

Numero Identificativo (da sistema informativo)	Classificazione secondo il piano dei conti dello Stato Patrimoniale in base al D.lgs.118/2011 (Descrizione)	Classificazione secondo il piano dei conti dello Stato Patrimoniale in base al D.lgs.118/2011 (Codice)	Classificazione ai sensi del codice civile (demaniale,disponibile, indisponibile)	Foglio	Particella	Superficie mq	Provincia	Comune	Località	Bene soggetto ad ammortamento	Data di acquisizione	Modalità di acquisizione	Criterio di valutazione secondo i principi del D.lgs 118/2011	Valore dell'immobile secondo i principi del D.lgs 118/2011 al 31/12/2019 (euro)	Valore dell'immobile secondo i principi del D.lgs 118/2011 al 31/12/2018 (euro)	Ente Gestore	Note
26141	TERRENI AGRICOLI	1.2.2.02.13.01.001	Indisponibile	61	82	11.410	PG	CITTA' DI CASTELLO		No	10/07/1975	TRASFERIMENTO A TITOLO GRATUITO	Valore catastale	575,25	575,25	AGENZIA FORESTALE REGIONALE	
26142	TERRENI AGRICOLI	1.2.2.02.13.01.001	Indisponibile	61	83	2.910	PG	CITTA' DI CASTELLO		No	10/07/1975	TRASFERIMENTO A TITOLO GRATUITO	Valore catastale	1.343,88	1.343,88	AGENZIA FORESTALE REGIONALE	
26143	TERRENI AGRICOLI	1.2.2.02.13.01.001	Indisponibile	61	84	1.690	PG	CITTA' DI CASTELLO		No	10/07/1975	TRASFERIMENTO A TITOLO GRATUITO	Valore catastale	84,50	84,50	AGENZIA FORESTALE REGIONALE	
26144	TERRENI AGRICOLI	1.2.2.02.13.01.001	Indisponibile	61	85	5.160	PG	CITTA' DI CASTELLO		No	10/07/1975	TRASFERIMENTO A TITOLO GRATUITO	Valore catastale	2.382,25	2.382,25	AGENZIA FORESTALE REGIONALE	
26145	TERRENI AGRICOLI	1.2.2.02.13.01.001	Indisponibile	61	86	6.210	PG	CITTA' DI CASTELLO		No	10/07/1975	TRASFERIMENTO A TITOLO GRATUITO	Valore catastale	2.084,88	2.084,88	AGENZIA FORESTALE REGIONALE	
26146	TERRENI AGRICOLI	1.2.2.02.13.01.001	Indisponibile	61	87	1.800	PG	CITTA' DI CASTELLO		No	10/07/1975	TRASFERIMENTO A TITOLO GRATUITO	Valore catastale	120,25	120,25	AGENZIA FORESTALE REGIONALE	
26147	TERRENI AGRICOLI	1.2.2.02.13.01.001	Indisponibile	61	88	2.340	PG	CITTA' DI CASTELLO		No	10/07/1975	TRASFERIMENTO A TITOLO GRATUITO	Valore catastale	1.080,63	1.080,63	AGENZIA FORESTALE REGIONALE	
26148	TERRENI AGRICOLI	1.2.2.02.13.01.001	Indisponibile	75	9	510	PG	CITTA' DI CASTELLO		No	10/07/1975	TRASFERIMENTO A TITOLO GRATUITO	Valore catastale	34,13	34,13	AGENZIA FORESTALE REGIONALE	
26149	TERRENI AGRICOLI	1.2.2.02.13.01.001	Indisponibile	75	10	2.680	PG	CITTA' DI CASTELLO		No	10/07/1975	TRASFERIMENTO A TITOLO GRATUITO	Valore catastale	900,25	900,25	AGENZIA FORESTALE REGIONALE	
26150	TERRENI AGRICOLI	1.2.2.02.13.01.001	Indisponibile	75	11	6.320	PG	CITTA' DI CASTELLO		No	10/07/1975	TRASFERIMENTO A TITOLO GRATUITO	Valore catastale	2.916,88	2.916,88	AGENZIA FORESTALE REGIONALE	
26151	TERRENI AGRICOLI	1.2.2.02.13.01.001	Indisponibile	75	12	12.830	PG	CITTA' DI CASTELLO		No	10/07/1975	TRASFERIMENTO A TITOLO GRATUITO	Valore catastale	4.306,25	4.306,25	AGENZIA FORESTALE REGIONALE	
26152	TERRENI AGRICOLI	1.2.2.02.13.01.001	Indisponibile	75	15	2.730	PG	CITTA' DI CASTELLO		No	10/07/1975	TRASFERIMENTO A TITOLO GRATUITO	Valore catastale	1.259,38	1.259,38	AGENZIA FORESTALE REGIONALE	
26154	TERRENI AGRICOLI	1.2.2.02.13.01.001	Indisponibile	75	18	41.770	PG	CITTA' DI CASTELLO		No	10/07/1975	TRASFERIMENTO A TITOLO GRATUITO	Valore catastale	3.505,13	3.505,13	AGENZIA FORESTALE REGIONALE	
26155	TERRENI AGRICOLI	1.2.2.02.13.01.001	Indisponibile	75	19	13.670	PG	CITTA' DI CASTELLO		No	10/07/1975	TRASFERIMENTO A TITOLO GRATUITO	Valore catastale	918,13	918,13	AGENZIA FORESTALE REGIONALE	
26156	TERRENI AGRICOLI	1.2.2.02.13.01.001	Indisponibile	75	20	1.680	PG	CITTA' DI CASTELLO		No	10/07/1975	TRASFERIMENTO A TITOLO GRATUITO	Valore catastale	141,38	141,38	AGENZIA FORESTALE REGIONALE	
26157	TERRENI AGRICOLI	1.2.2.02.13.01.001	Indisponibile	75	21	11.540	PG	CITTA' DI CASTELLO		No	10/07/1975	TRASFERIMENTO A TITOLO GRATUITO	Valore catastale	484,25	484,25	AGENZIA FORESTALE REGIONALE	
26158	TERRENI AGRICOLI	1.2.2.02.13.01.001	Indisponibile	75	22	6.620	PG	CITTA' DI CASTELLO		No	10/07/1975	TRASFERIMENTO A TITOLO GRATUITO	Valore catastale	555,75	555,75	AGENZIA FORESTALE REGIONALE	
26159	TERRENI AGRICOLI	1.2.2.02.13.01.001	Indisponibile	75	23	4.630	PG	CITTA' DI CASTELLO		No	10/07/1975	TRASFERIMENTO A TITOLO GRATUITO	Valore catastale	1.553,50	1.553,50	AGENZIA FORESTALE REGIONALE	
26160	TERRENI AGRICOLI	1.2.2.02.13.01.001	Indisponibile	75	24	1.960	PG	CITTA' DI CASTELLO		No	10/07/1975	TRASFERIMENTO A TITOLO GRATUITO	Valore catastale	658,13	658,13	AGENZIA FORESTALE REGIONALE	
26161	TERRENI AGRICOLI	1.2.2.02.13.01.001	Indisponibile	75	25	4.700	PG	CITTA' DI CASTELLO		No	10/07/1975	TRASFERIMENTO A TITOLO GRATUITO	Valore catastale	1.577,88	1.577,88	AGENZIA FORESTALE REGIONALE	

PATRIMONIO IMMOBILIARE REGIONE UMBRIA
Prospetto Terreni al 31/12/2019

Sviluppumbria S.p.A.

Numero Identificativo (da sistema informativo)	Classificazione secondo il piano dei conti dello Stato Patrimoniale in base al D.lgs.118/2011 (Descrizione)	Classificazione secondo il piano dei conti dello Stato Patrimoniale in base al D.lgs.118/2011 (Codice)	Classificazione ai sensi del codice civile (demaniale,disponibile, indisponibile)	Foglio	Particella	Superficie mq	Provincia	Comune	Località	Bene soggetto ad ammortamento	Data di acquisizione	Modalità di acquisizione	Criterio di valutazione secondo i principi del D.lgs 118/2011	Valore dell'immobile secondo i principi del D.lgs 118/2011 al 31/12/2019 (euro)	Valore dell'immobile secondo i principi del D.lgs 118/2011 al 31/12/2018 (euro)	Ente Gestore	Note
26162	TERRENI AGRICOLI	1.2.2.02.13.01.001	Indisponibile	75	39	6.670	PG	CITTA' DI CASTELLO		No	10/07/1975	TRASFERIMENTO A TITOLO GRATUITO	Valore catastale	3.079,38	3.079,38	AGENZIA FORESTALE REGIONALE	
26163	TERRENI AGRICOLI	1.2.2.02.13.01.001	Indisponibile	77	46	3.220	PG	CITTA' DI CASTELLO		No	10/07/1975	TRASFERIMENTO A TITOLO GRATUITO	Valore catastale	351,00	351,00	AGENZIA FORESTALE REGIONALE	
26164	TERRENI AGRICOLI	1.2.2.02.13.01.001	Indisponibile	77	47	7.740	PG	CITTA' DI CASTELLO		No	10/07/1975	TRASFERIMENTO A TITOLO GRATUITO	Valore catastale	3.573,38	3.573,38	AGENZIA FORESTALE REGIONALE	
26165	TERRENI AGRICOLI	1.2.2.02.13.01.001	Indisponibile	77	50	49.230	PG	CITTA' DI CASTELLO		No	10/07/1975	TRASFERIMENTO A TITOLO GRATUITO	Valore catastale	3.305,25	3.305,25	AGENZIA FORESTALE REGIONALE	
26166	TERRENI AGRICOLI	1.2.2.02.13.01.001	Indisponibile	77	53	39.490	PG	CITTA' DI CASTELLO		No	10/07/1975	TRASFERIMENTO A TITOLO GRATUITO	Valore catastale	3.313,38	3.313,38	AGENZIA FORESTALE REGIONALE	
26167	TERRENI AGRICOLI	1.2.2.02.13.01.001	Indisponibile	77	62	66.040	PG	CITTA' DI CASTELLO		No	10/07/1975	TRASFERIMENTO A TITOLO GRATUITO	Valore catastale	7.205,25	7.205,25	AGENZIA FORESTALE REGIONALE	
26168	TERRENI AGRICOLI	1.2.2.02.13.01.001	Indisponibile	77	63	1.870	PG	CITTA' DI CASTELLO		No	10/07/1975	TRASFERIMENTO A TITOLO GRATUITO	Valore catastale	235,63	235,63	AGENZIA FORESTALE REGIONALE	
26169	TERRENI AGRICOLI	1.2.2.02.13.01.001	Indisponibile	77	64	220	PG	CITTA' DI CASTELLO		No	10/07/1975	TRASFERIMENTO A TITOLO GRATUITO	Valore catastale	17,88	17,88	AGENZIA FORESTALE REGIONALE	
26170	TERRENI AGRICOLI	1.2.2.02.13.01.001	Indisponibile	77	65	13.430	PG	CITTA' DI CASTELLO		No	10/07/1975	TRASFERIMENTO A TITOLO GRATUITO	Valore catastale	6.199,38	6.199,38	AGENZIA FORESTALE REGIONALE	
26171	TERRENI AGRICOLI	1.2.2.02.13.01.001	Indisponibile	77	66	2.110	PG	CITTA' DI CASTELLO		No	10/07/1975	TRASFERIMENTO A TITOLO GRATUITO	Valore catastale	177,13	177,13	AGENZIA FORESTALE REGIONALE	
26172	TERRENI AGRICOLI	1.2.2.02.13.01.001	Indisponibile	77	73	4.850	PG	CITTA' DI CASTELLO		No	10/07/1975	TRASFERIMENTO A TITOLO GRATUITO	Valore catastale	406,25	406,25	AGENZIA FORESTALE REGIONALE	
26173	TERRENI AGRICOLI	1.2.2.02.13.01.001	Indisponibile	78	4	33.080	PG	CITTA' DI CASTELLO		No	10/07/1975	TRASFERIMENTO A TITOLO GRATUITO	Valore catastale	15.268,50	15.268,50	AGENZIA FORESTALE REGIONALE	
26174	TERRENI AGRICOLI	1.2.2.02.13.01.001	Indisponibile	78	5	141.720	PG	CITTA' DI CASTELLO		No	10/07/1975	TRASFERIMENTO A TITOLO GRATUITO	Valore catastale	47.575,13	47.575,13	AGENZIA FORESTALE REGIONALE	
26175	TERRENI AGRICOLI	1.2.2.02.13.01.001	Indisponibile	78	11	1.810	PG	CITTA' DI CASTELLO		No	10/07/1975	TRASFERIMENTO A TITOLO GRATUITO	Valore catastale	151,13	151,13	AGENZIA FORESTALE REGIONALE	
26176	TERRENI AGRICOLI	1.2.2.02.13.01.001	Indisponibile	78	12	5.880	PG	CITTA' DI CASTELLO		No	28/05/1980	TRASFERIMENTO A TITOLO GRATUITO	Valore catastale	1.974,38	1.974,38	AGENZIA FORESTALE REGIONALE	
26177	TERRENI AGRICOLI	1.2.2.02.13.01.001	Indisponibile	78	13	7.960	PG	CITTA' DI CASTELLO		No	28/05/1980	TRASFERIMENTO A TITOLO GRATUITO	Valore catastale	667,88	667,88	AGENZIA FORESTALE REGIONALE	
26178	TERRENI AGRICOLI	1.2.2.02.13.01.001	Indisponibile	78	14	5.380	PG	CITTA' DI CASTELLO		No	28/05/1980	TRASFERIMENTO A TITOLO GRATUITO	Valore catastale	1.805,38	1.805,38	AGENZIA FORESTALE REGIONALE	
26179	TERRENI AGRICOLI	1.2.2.02.13.01.001	Indisponibile	78	15	2.760	PG	CITTA' DI CASTELLO		No	28/05/1980	TRASFERIMENTO A TITOLO GRATUITO	Valore catastale	115,38	115,38	AGENZIA FORESTALE REGIONALE	
26180	TERRENI AGRICOLI	1.2.2.02.13.01.001	Indisponibile	78	16	26.200	PG	CITTA' DI CASTELLO		No	10/07/1975	TRASFERIMENTO A TITOLO GRATUITO	Valore catastale	1.758,25	1.758,25	AGENZIA FORESTALE REGIONALE	
26181	TERRENI AGRICOLI	1.2.2.02.13.01.001	Indisponibile	78	17	660	PG	CITTA' DI CASTELLO		No	10/07/1975	TRASFERIMENTO A TITOLO GRATUITO	Valore catastale	303,88	303,88	AGENZIA FORESTALE REGIONALE	

PATRIMONIO IMMOBILIARE REGIONE UMBRIA
Prospetto Terreni al 31/12/2019

Sviluppumbria S.p.A.

Numero Identificativo (da sistema informativo)	Classificazione secondo il piano dei conti dello Stato Patrimoniale in base al D.lgs.118/2011 (Descrizione)	Classificazione secondo il piano dei conti dello Stato Patrimoniale in base al D.lgs.118/2011 (Codice)	Classificazione ai sensi del codice civile (demaniale,disponibile, indisponibile)	Foglio	Particella	Superficie mq	Provincia	Comune	Località	Bene soggetto ad ammortamento	Data di acquisizione	Modalità di acquisizione	Criterio di valutazione secondo i principi del D.lgs 118/2011	Valore dell'immobile secondo i principi del D.lgs 118/2011 al 31/12/2019 (euro)	Valore dell'immobile secondo i principi del D.lgs 118/2011 al 31/12/2018 (euro)	Ente Gestore	Note
26182	TERRENI AGRICOLI	1.2.2.02.13.01.001	Indisponibile	78	18	65.310	PG	CITTA' DI CASTELLO		No	10/07/1975	TRASFERIMENTO A TITOLO GRATUITO	Valore catastale	5.481,13	5.481,13	AGENZIA FORESTALE REGIONALE	
26183	TERRENI AGRICOLI	1.2.2.02.13.01.001	Indisponibile	78	19	67.330	PG	CITTA' DI CASTELLO		No	10/07/1975	TRASFERIMENTO A TITOLO GRATUITO	Valore catastale	5.650,13	5.650,13	AGENZIA FORESTALE REGIONALE	
26184	TERRENI AGRICOLI	1.2.2.02.13.01.001	Indisponibile	78	20	24.830	PG	CITTA' DI CASTELLO		No	10/07/1975	TRASFERIMENTO A TITOLO GRATUITO	Valore catastale	1.667,25	1.667,25	AGENZIA FORESTALE REGIONALE	
26185	TERRENI AGRICOLI	1.2.2.02.13.01.001	Indisponibile	78	21	3.650	PG	CITTA' DI CASTELLO		No	10/07/1975	TRASFERIMENTO A TITOLO GRATUITO	Valore catastale	1.225,25	1.225,25	AGENZIA FORESTALE REGIONALE	
26186	TERRENI AGRICOLI	1.2.2.02.13.01.001	Indisponibile	78	22	16.070	PG	CITTA' DI CASTELLO		No	10/07/1975	TRASFERIMENTO A TITOLO GRATUITO	Valore catastale	1.079,00	1.079,00	AGENZIA FORESTALE REGIONALE	
26187	TERRENI AGRICOLI	1.2.2.02.13.01.001	Indisponibile	78	23	4.170	PG	CITTA' DI CASTELLO		No	10/07/1975	TRASFERIMENTO A TITOLO GRATUITO	Valore catastale	1.399,13	1.399,13	AGENZIA FORESTALE REGIONALE	
26188	TERRENI AGRICOLI	1.2.2.02.13.01.001	Indisponibile	78	24	340	PG	CITTA' DI CASTELLO		No	10/07/1975	TRASFERIMENTO A TITOLO GRATUITO	Valore catastale	29,25	29,25	AGENZIA FORESTALE REGIONALE	
26189	TERRENI AGRICOLI	1.2.2.02.13.01.001	Indisponibile	78	25	1.230	PG	CITTA' DI CASTELLO		No	10/07/1975	TRASFERIMENTO A TITOLO GRATUITO	Valore catastale	412,75	412,75	AGENZIA FORESTALE REGIONALE	
26190	TERRENI AGRICOLI	1.2.2.02.13.01.001	Indisponibile	78	26	76.310	PG	CITTA' DI CASTELLO		No	10/07/1975	TRASFERIMENTO A TITOLO GRATUITO	Valore catastale	6.404,13	6.404,13	AGENZIA FORESTALE REGIONALE	
26191	TERRENI AGRICOLI	1.2.2.02.13.01.001	Indisponibile	78	27	6.220	PG	CITTA' DI CASTELLO		No	10/07/1975	TRASFERIMENTO A TITOLO GRATUITO	Valore catastale	2.088,13	2.088,13	AGENZIA FORESTALE REGIONALE	
26192	TERRENI AGRICOLI	1.2.2.02.13.01.001	Indisponibile	78	28	23.000	PG	CITTA' DI CASTELLO		No	10/07/1975	TRASFERIMENTO A TITOLO GRATUITO	Valore catastale	2.509,00	2.509,00	AGENZIA FORESTALE REGIONALE	
26193	TERRENI AGRICOLI	1.2.2.02.13.01.001	Indisponibile	78	30	1.200	PG	CITTA' DI CASTELLO		No	10/07/1975	TRASFERIMENTO A TITOLO GRATUITO	Valore catastale	100,75	100,75	AGENZIA FORESTALE REGIONALE	
26194	TERRENI AGRICOLI	1.2.2.02.13.01.001	Indisponibile	78	31	15.310	PG	CITTA' DI CASTELLO		No	28/05/1980	TRASFERIMENTO A TITOLO GRATUITO	Valore catastale	1.285,38	1.285,38	AGENZIA FORESTALE REGIONALE	
26195	TERRENI AGRICOLI	1.2.2.02.13.01.001	Indisponibile	78	32	6.220	PG	CITTA' DI CASTELLO		No	28/05/1980	TRASFERIMENTO A TITOLO GRATUITO	Valore catastale	2.871,38	2.871,38	AGENZIA FORESTALE REGIONALE	
26196	TERRENI AGRICOLI	1.2.2.02.13.01.001	Indisponibile	78	33	13.080	PG	CITTA' DI CASTELLO		No	28/05/1980	TRASFERIMENTO A TITOLO GRATUITO	Valore catastale	4.390,75	4.390,75	AGENZIA FORESTALE REGIONALE	
26197	TERRENI AGRICOLI	1.2.2.02.13.01.001	Indisponibile	78	36	7.270	PG	CITTA' DI CASTELLO		No	28/05/1980	TRASFERIMENTO A TITOLO GRATUITO	Valore catastale	3.355,63	3.355,63	AGENZIA FORESTALE REGIONALE	
26198	TERRENI AGRICOLI	1.2.2.02.13.01.001	Indisponibile	78	37	23.000	PG	CITTA' DI CASTELLO		No	28/05/1980	TRASFERIMENTO A TITOLO GRATUITO	Valore catastale	10.616,13	10.616,13	AGENZIA FORESTALE REGIONALE	
26199	TERRENI AGRICOLI	1.2.2.02.13.01.001	Indisponibile	78	38	1.050	PG	CITTA' DI CASTELLO		No	28/05/1980	TRASFERIMENTO A TITOLO GRATUITO	Valore catastale	97,50	97,50	AGENZIA FORESTALE REGIONALE	
26201	TERRENI AGRICOLI	1.2.2.02.13.01.001	Indisponibile	78	41	6.390	PG	CITTA' DI CASTELLO		No	28/05/1980	TRASFERIMENTO A TITOLO GRATUITO	Valore catastale	1.340,63	1.340,63	AGENZIA FORESTALE REGIONALE	
26204	TERRENI AGRICOLI	1.2.2.02.13.01.001	Indisponibile	78	44	5.570	PG	CITTA' DI CASTELLO		No	28/05/1980	TRASFERIMENTO A TITOLO GRATUITO	Valore catastale	1.870,38	1.870,38	AGENZIA FORESTALE REGIONALE	

PATRIMONIO IMMOBILIARE REGIONE UMBRIA
Prospetto Terreni al 31/12/2019

Sviluppumbria S.p.A.

Numero Identificativo (da sistema informativo)	Classificazione secondo il piano dei conti dello Stato Patrimoniale in base al D.lgs.118/2011 (Descrizione)	Classificazione secondo il piano dei conti dello Stato Patrimoniale in base al D.lgs.118/2011 (Codice)	Classificazione ai sensi del codice civile (demaniale,disponibile, indisponibile)	Foglio	Particella	Superficie mq	Provincia	Comune	Località	Bene soggetto ad ammortamento	Data di acquisizione	Modalità di acquisizione	Criterio di valutazione secondo i principi del D.lgs 118/2011	Valore dell'immobile secondo i principi del D.lgs 118/2011 al 31/12/2019 (euro)	Valore dell'immobile secondo i principi del D.lgs 118/2011 al 31/12/2018 (euro)	Ente Gestore	Note
26205	TERRENI AGRICOLI	1.2.2.02.13.01.001	Indisponibile	78	45	420	PG	CITTA' DI CASTELLO		No	28/05/1980	TRASFERIMENTO A TITOLO GRATUITO	Valore catastale	35,75	35,75	AGENZIA FORESTALE REGIONALE	
26206	TERRENI AGRICOLI	1.2.2.02.13.01.001	Indisponibile	78	46	620	PG	CITTA' DI CASTELLO		No	28/05/1980	TRASFERIMENTO A TITOLO GRATUITO	Valore catastale	208,00	208,00	AGENZIA FORESTALE REGIONALE	
26209	TERRENI AGRICOLI	1.2.2.02.13.01.001	Indisponibile	78	49	2.700	PG	CITTA' DI CASTELLO		No	28/05/1980	TRASFERIMENTO A TITOLO GRATUITO	Valore catastale	1.246,38	1.246,38	AGENZIA FORESTALE REGIONALE	
26214	TERRENI AGRICOLI	1.2.2.02.13.01.001	Indisponibile	78	56	77.850	PG	CITTA' DI CASTELLO		No	10/07/1975	TRASFERIMENTO A TITOLO GRATUITO	Valore catastale	7.187,38	7.187,38	AGENZIA FORESTALE REGIONALE	
26215	TERRENI AGRICOLI	1.2.2.02.13.01.001	Indisponibile	78	57	9.080	PG	CITTA' DI CASTELLO		No	10/07/1975	TRASFERIMENTO A TITOLO GRATUITO	Valore catastale	3.048,50	3.048,50	AGENZIA FORESTALE REGIONALE	
26216	TERRENI AGRICOLI	1.2.2.02.13.01.001	Indisponibile	78	58	50.030	PG	CITTA' DI CASTELLO		No	10/07/1975	TRASFERIMENTO A TITOLO GRATUITO	Valore catastale	4.199,00	4.199,00	AGENZIA FORESTALE REGIONALE	
26217	TERRENI AGRICOLI	1.2.2.02.13.01.001	Indisponibile	78	59	3.360	PG	CITTA' DI CASTELLO		No	10/07/1975	TRASFERIMENTO A TITOLO GRATUITO	Valore catastale	1.127,75	1.127,75	AGENZIA FORESTALE REGIONALE	
26218	TERRENI AGRICOLI	1.2.2.02.13.01.001	Indisponibile	78	60	2.720	PG	CITTA' DI CASTELLO		No	10/07/1975	TRASFERIMENTO A TITOLO GRATUITO	Valore catastale	913,25	913,25	AGENZIA FORESTALE REGIONALE	
26219	TERRENI AGRICOLI	1.2.2.02.13.01.001	Indisponibile	78	61	8.080	PG	CITTA' DI CASTELLO		No	10/07/1975	TRASFERIMENTO A TITOLO GRATUITO	Valore catastale	68,25	68,25	AGENZIA FORESTALE REGIONALE	
26220	TERRENI AGRICOLI	1.2.2.02.13.01.001	Indisponibile	78	62	20.060	PG	CITTA' DI CASTELLO		No	10/07/1975	TRASFERIMENTO A TITOLO GRATUITO	Valore catastale	9.259,25	9.259,25	AGENZIA FORESTALE REGIONALE	
26221	TERRENI AGRICOLI	1.2.2.02.13.01.001	Indisponibile	78	64	16.690	PG	CITTA' DI CASTELLO		No	10/07/1975	TRASFERIMENTO A TITOLO GRATUITO	Valore catastale	5.603,00	5.603,00	AGENZIA FORESTALE REGIONALE	
26222	TERRENI AGRICOLI	1.2.2.02.13.01.001	Indisponibile	78	65	26.000	PG	CITTA' DI CASTELLO		No	10/07/1975	TRASFERIMENTO A TITOLO GRATUITO	Valore catastale	12.000,63	12.000,63	AGENZIA FORESTALE REGIONALE	
26223	TERRENI AGRICOLI	1.2.2.02.13.01.001	Indisponibile	78	66	9.050	PG	CITTA' DI CASTELLO		No	10/07/1975	TRASFERIMENTO A TITOLO GRATUITO	Valore catastale	3.038,75	3.038,75	AGENZIA FORESTALE REGIONALE	
26224	TERRENI AGRICOLI	1.2.2.02.13.01.001	Indisponibile	78	67	28.360	PG	CITTA' DI CASTELLO		No	28/05/1980	TRASFERIMENTO A TITOLO GRATUITO	Valore catastale	1.904,50	1.904,50	AGENZIA FORESTALE REGIONALE	
26225	TERRENI AGRICOLI	1.2.2.02.13.01.001	Indisponibile	78	68	37.170	PG	CITTA' DI CASTELLO		No	28/05/1980	TRASFERIMENTO A TITOLO GRATUITO	Valore catastale	12.478,38	12.478,38	AGENZIA FORESTALE REGIONALE	
26226	TERRENI AGRICOLI	1.2.2.02.13.01.001	Indisponibile	78	69	1.340	PG	CITTA' DI CASTELLO		No	10/07/1975	TRASFERIMENTO A TITOLO GRATUITO	Valore catastale	112,13	112,13	AGENZIA FORESTALE REGIONALE	
26227	TERRENI AGRICOLI	1.2.2.02.13.01.001	Indisponibile	78	70	1.070	PG	CITTA' DI CASTELLO		No	10/07/1975	TRASFERIMENTO A TITOLO GRATUITO	Valore catastale	494,00	494,00	AGENZIA FORESTALE REGIONALE	
26228	TERRENI AGRICOLI	1.2.2.02.13.01.001	Indisponibile	78	71	1.820	PG	CITTA' DI CASTELLO		No	10/07/1975	TRASFERIMENTO A TITOLO GRATUITO	Valore catastale	76,38	76,38	AGENZIA FORESTALE REGIONALE	
26229	TERRENI AGRICOLI	1.2.2.02.13.01.001	Indisponibile	78	75	320	PG	CITTA' DI CASTELLO		No	10/07/1975	TRASFERIMENTO A TITOLO GRATUITO	Valore catastale	107,25	107,25	AGENZIA FORESTALE REGIONALE	
26230	TERRENI AGRICOLI	1.2.2.02.13.01.001	Indisponibile	78	76	5.470	PG	CITTA' DI CASTELLO		No	10/07/1975	TRASFERIMENTO A TITOLO GRATUITO	Valore catastale	229,13	229,13	AGENZIA FORESTALE REGIONALE	

PATRIMONIO IMMOBILIARE REGIONE UMBRIA
Prospetto Terreni al 31/12/2019

Sviluppumbria S.p.A.

Numero Identificativo (da sistema informativo)	Classificazione secondo il piano dei conti dello Stato Patrimoniale in base al D.lgs.118/2011 (Descrizione)	Classificazione secondo il piano dei conti dello Stato Patrimoniale in base al D.lgs.118/2011 (Codice)	Classificazione ai sensi del codice civile (demaniale,disponibile, indisponibile)	Foglio	Particella	Superficie mq	Provincia	Comune	Località	Bene soggetto ad ammortamento	Data di acquisizione	Modalità di acquisizione	Criterio di valutazione secondo i principi del D.lgs 118/2011	Valore dell'immobile secondo i principi del D.lgs 118/2011 al 31/12/2019 (euro)	Valore dell'immobile secondo i principi del D.lgs 118/2011 al 31/12/2018 (euro)	Ente Gestore	Note
26231	TERRENI AGRICOLI	1.2.2.02.13.01.001	Indisponibile	78	77	9.430	PG	CITTA' DI CASTELLO		No	10/07/1975	TRASFERIMENTO A TITOLO GRATUITO	Valore catastale	4.353,38	4.353,38	AGENZIA FORESTALE REGIONALE	
26232	TERRENI AGRICOLI	1.2.2.02.13.01.001	Indisponibile	78	78	250	PG	CITTA' DI CASTELLO		No	10/07/1975	TRASFERIMENTO A TITOLO GRATUITO	Valore catastale	22,75	22,75	AGENZIA FORESTALE REGIONALE	
26233	TERRENI AGRICOLI	1.2.2.02.13.01.001	Indisponibile	78	79	4.220	PG	CITTA' DI CASTELLO		No	10/07/1975	TRASFERIMENTO A TITOLO GRATUITO	Valore catastale	282,75	282,75	AGENZIA FORESTALE REGIONALE	
26234	TERRENI AGRICOLI	1.2.2.02.13.01.001	Indisponibile	78	80	480	PG	CITTA' DI CASTELLO		No	10/07/1975	TRASFERIMENTO A TITOLO GRATUITO	Valore catastale	160,88	160,88	AGENZIA FORESTALE REGIONALE	
26235	TERRENI AGRICOLI	1.2.2.02.13.01.001	Indisponibile	78	81	16.580	PG	CITTA' DI CASTELLO		No	10/07/1975	TRASFERIMENTO A TITOLO GRATUITO	Valore catastale	7.653,75	7.653,75	AGENZIA FORESTALE REGIONALE	
26236	TERRENI AGRICOLI	1.2.2.02.13.01.001	Indisponibile	78	82	2.330	PG	CITTA' DI CASTELLO		No	10/07/1975	TRASFERIMENTO A TITOLO GRATUITO	Valore catastale	1.075,75	1.075,75	AGENZIA FORESTALE REGIONALE	
26237	TERRENI AGRICOLI	1.2.2.02.13.01.001	Indisponibile	78	83	7.650	PG	CITTA' DI CASTELLO		No	10/07/1975	TRASFERIMENTO A TITOLO GRATUITO	Valore catastale	513,50	513,50	AGENZIA FORESTALE REGIONALE	
26238	TERRENI AGRICOLI	1.2.2.02.13.01.001	Indisponibile	78	84	950	PG	CITTA' DI CASTELLO		No	10/07/1975	TRASFERIMENTO A TITOLO GRATUITO	Valore catastale	79,63	79,63	AGENZIA FORESTALE REGIONALE	
26239	TERRENI AGRICOLI	1.2.2.02.13.01.001	Indisponibile	78	90	4.950	PG	CITTA' DI CASTELLO		No	28/05/1980	TRASFERIMENTO A TITOLO GRATUITO	Valore catastale	2.284,75	2.284,75	AGENZIA FORESTALE REGIONALE	
26240	TERRENI AGRICOLI	1.2.2.02.13.01.001	Indisponibile	78	91	2.280	PG	CITTA' DI CASTELLO		No	10/07/1975	TRASFERIMENTO A TITOLO GRATUITO	Valore catastale	95,88	95,88	AGENZIA FORESTALE REGIONALE	
26241	TERRENI AGRICOLI	1.2.2.02.13.01.001	Indisponibile	78	92	5.560	PG	CITTA' DI CASTELLO		No	28/05/1980	TRASFERIMENTO A TITOLO GRATUITO	Valore catastale	466,38	466,38	AGENZIA FORESTALE REGIONALE	
26242	TERRENI AGRICOLI	1.2.2.02.13.01.001	Indisponibile	78	93	20.810	PG	CITTA' DI CASTELLO		No	28/05/1980	TRASFERIMENTO A TITOLO GRATUITO	Valore catastale	6.985,88	6.985,88	AGENZIA FORESTALE REGIONALE	
26243	TERRENI AGRICOLI	1.2.2.02.13.01.001	Indisponibile	78	94	1.110	PG	CITTA' DI CASTELLO		No	28/05/1980	TRASFERIMENTO A TITOLO GRATUITO	Valore catastale	511,88	511,88	AGENZIA FORESTALE REGIONALE	
26244	TERRENI AGRICOLI	1.2.2.02.13.01.001	Indisponibile	78	95	330	PG	CITTA' DI CASTELLO		No	28/05/1980	TRASFERIMENTO A TITOLO GRATUITO	Valore catastale	152,75	152,75	AGENZIA FORESTALE REGIONALE	
26245	TERRENI AGRICOLI	1.2.2.02.13.01.001	Indisponibile	78	98	100	PG	CITTA' DI CASTELLO		No	28/05/1980	TRASFERIMENTO A TITOLO GRATUITO	Valore catastale	34,13	34,13	AGENZIA FORESTALE REGIONALE	
26246	TERRENI AGRICOLI	1.2.2.02.13.01.001	Indisponibile	78	100	3.980	PG	CITTA' DI CASTELLO		No	28/05/1980	TRASFERIMENTO A TITOLO GRATUITO	Valore catastale	1.837,88	1.837,88	AGENZIA FORESTALE REGIONALE	
26247	TERRENI AGRICOLI	1.2.2.02.13.01.001	Indisponibile	78	101	440	PG	CITTA' DI CASTELLO		No	28/05/1980	TRASFERIMENTO A TITOLO GRATUITO	Valore catastale	29,25	29,25	AGENZIA FORESTALE REGIONALE	
26248	TERRENI AGRICOLI	1.2.2.02.13.01.001	Indisponibile	78	102	18.660	PG	CITTA' DI CASTELLO		No	28/05/1980	TRASFERIMENTO A TITOLO GRATUITO	Valore catastale	8.612,50	8.612,50	AGENZIA FORESTALE REGIONALE	
26249	TERRENI AGRICOLI	1.2.2.02.13.01.001	Indisponibile	78	103	4.000	PG	CITTA' DI CASTELLO		No	28/05/1980	TRASFERIMENTO A TITOLO GRATUITO	Valore catastale	1.846,00	1.846,00	AGENZIA FORESTALE REGIONALE	
26250	TERRENI AGRICOLI	1.2.2.02.13.01.001	Indisponibile	78	104	1.200	PG	CITTA' DI CASTELLO		No	28/05/1980	TRASFERIMENTO A TITOLO GRATUITO	Valore catastale	110,50	110,50	AGENZIA FORESTALE REGIONALE	

PATRIMONIO IMMOBILIARE REGIONE UMBRIA
Prospetto Terreni al 31/12/2019

Sviluppumbria S.p.A.

Numero Identificativo (da sistema informativo)	Classificazione secondo il piano dei conti dello Stato Patrimoniale in base al D.lgs.118/2011 (Descrizione)	Classificazione secondo il piano dei conti dello Stato Patrimoniale in base al D.lgs.118/2011 (Codice)	Classificazione ai sensi del codice civile (demaniale,disponibile, indisponibile)	Foglio	Particella	Superficie mq	Provincia	Comune	Località	Bene soggetto ad ammortamento	Data di acquisizione	Modalità di acquisizione	Criterio di valutazione secondo i principi del D.lgs 118/2011	Valore dell'immobile secondo i principi del D.lgs 118/2011 al 31/12/2019 (euro)	Valore dell'immobile secondo i principi del D.lgs 118/2011 al 31/12/2018 (euro)	Ente Gestore	Note
26252	TERRENI AGRICOLI	1.2.2.02.13.01.001	Indisponibile	78	106	6.260	PG	CITTA' DI CASTELLO		No	28/05/1980	TRASFERIMENTO A TITOLO GRATUITO	Valore catastale	420,88	420,88	AGENZIA FORESTALE REGIONALE	
26253	TERRENI AGRICOLI	1.2.2.02.13.01.001	Indisponibile	78	107	3.940	PG	CITTA' DI CASTELLO		No	28/05/1980	TRASFERIMENTO A TITOLO GRATUITO	Valore catastale	1.322,75	1.322,75	AGENZIA FORESTALE REGIONALE	
26254	TERRENI AGRICOLI	1.2.2.02.13.01.001	Indisponibile	78	108	38.150	PG	CITTA' DI CASTELLO		No	28/05/1980	TRASFERIMENTO A TITOLO GRATUITO	Valore catastale	12.806,63	12.806,63	AGENZIA FORESTALE REGIONALE	
26255	TERRENI AGRICOLI	1.2.2.02.13.01.001	Indisponibile	78	109	3.310	PG	CITTA' DI CASTELLO		No	28/05/1980	TRASFERIMENTO A TITOLO GRATUITO	Valore catastale	305,50	305,50	AGENZIA FORESTALE REGIONALE	
26256	TERRENI AGRICOLI	1.2.2.02.13.01.001	Indisponibile	78	110	810	PG	CITTA' DI CASTELLO		No	28/05/1980	TRASFERIMENTO A TITOLO GRATUITO	Valore catastale	68,25	68,25	AGENZIA FORESTALE REGIONALE	
26257	TERRENI AGRICOLI	1.2.2.02.13.01.001	Indisponibile	78	111	2.570	PG	CITTA' DI CASTELLO		No	28/05/1980	TRASFERIMENTO A TITOLO GRATUITO	Valore catastale	216,13	216,13	AGENZIA FORESTALE REGIONALE	
26258	TERRENI AGRICOLI	1.2.2.02.13.01.001	Indisponibile	78	112	1.880	PG	CITTA' DI CASTELLO		No	28/05/1980	TRASFERIMENTO A TITOLO GRATUITO	Valore catastale	867,75	867,75	AGENZIA FORESTALE REGIONALE	
26259	TERRENI AGRICOLI	1.2.2.02.13.01.001	Indisponibile	78	113	6.000	PG	CITTA' DI CASTELLO		No	28/05/1980	TRASFERIMENTO A TITOLO GRATUITO	Valore catastale	2.769,00	2.769,00	AGENZIA FORESTALE REGIONALE	
26260	TERRENI AGRICOLI	1.2.2.02.13.01.001	Indisponibile	78	114	450	PG	CITTA' DI CASTELLO		No	28/05/1980	TRASFERIMENTO A TITOLO GRATUITO	Valore catastale	37,38	37,38	AGENZIA FORESTALE REGIONALE	
26261	TERRENI AGRICOLI	1.2.2.02.13.01.001	Indisponibile	78	115	13.320	PG	CITTA' DI CASTELLO		No	28/05/1980	TRASFERIMENTO A TITOLO GRATUITO	Valore catastale	6.149,00	6.149,00	AGENZIA FORESTALE REGIONALE	
26262	TERRENI AGRICOLI	1.2.2.02.13.01.001	Indisponibile	78	116	600	PG	CITTA' DI CASTELLO		No	28/05/1980	TRASFERIMENTO A TITOLO GRATUITO	Valore catastale	40,63	40,63	AGENZIA FORESTALE REGIONALE	
26263	TERRENI AGRICOLI	1.2.2.02.13.01.001	Indisponibile	78	117	220	PG	CITTA' DI CASTELLO		No	28/05/1980	TRASFERIMENTO A TITOLO GRATUITO	Valore catastale	9,75	9,75	AGENZIA FORESTALE REGIONALE	
26264	TERRENI AGRICOLI	1.2.2.02.13.01.001	Indisponibile	78	118	2.340	PG	CITTA' DI CASTELLO		No	10/07/1975	TRASFERIMENTO A TITOLO GRATUITO	Valore catastale	1.080,63	1.080,63	AGENZIA FORESTALE REGIONALE	
26265	TERRENI AGRICOLI	1.2.2.02.13.01.001	Indisponibile	78	119	57.620	PG	CITTA' DI CASTELLO		No	10/07/1975	TRASFERIMENTO A TITOLO GRATUITO	Valore catastale	6.287,13	6.287,13	AGENZIA FORESTALE REGIONALE	
26266	TERRENI AGRICOLI	1.2.2.02.13.01.001	Indisponibile	79	1	370	PG	CITTA' DI CASTELLO		No	28/05/1980	TRASFERIMENTO A TITOLO GRATUITO	Valore catastale	17,88	17,88	AGENZIA FORESTALE REGIONALE	
26267	TERRENI AGRICOLI	1.2.2.02.13.01.001	Indisponibile	79	2	3.060	PG	CITTA' DI CASTELLO		No	28/05/1980	TRASFERIMENTO A TITOLO GRATUITO	Valore catastale	1.412,13	1.412,13	AGENZIA FORESTALE REGIONALE	
26269	TERRENI AGRICOLI	1.2.2.02.13.01.001	Indisponibile	79	6	11.300	PG	CITTA' DI CASTELLO		No	28/05/1980	TRASFERIMENTO A TITOLO GRATUITO	Valore catastale	3.792,75	3.792,75	AGENZIA FORESTALE REGIONALE	
26270	TERRENI AGRICOLI	1.2.2.02.13.01.001	Indisponibile	79	7	1.480	PG	CITTA' DI CASTELLO		No	28/05/1980	TRASFERIMENTO A TITOLO GRATUITO	Valore catastale	497,25	497,25	AGENZIA FORESTALE REGIONALE	
26271	TERRENI AGRICOLI	1.2.2.02.13.01.001	Indisponibile	79	8	7.280	PG	CITTA' DI CASTELLO		No	28/05/1980	TRASFERIMENTO A TITOLO GRATUITO	Valore catastale	794,63	794,63	AGENZIA FORESTALE REGIONALE	
26274	TERRENI AGRICOLI	1.2.2.02.13.01.001	Indisponibile	79	11	2.690	PG	CITTA' DI CASTELLO		No	28/05/1980	TRASFERIMENTO A TITOLO GRATUITO	Valore catastale	1.241,50	1.241,50	AGENZIA FORESTALE REGIONALE	

PATRIMONIO IMMOBILIARE REGIONE UMBRIA
Prospetto Terreni al 31/12/2019

Sviluppumbria S.p.A.

Numero Identificativo (da sistema informativo)	Classificazione secondo il piano dei conti dello Stato Patrimoniale in base al D.lgs.118/2011 (Descrizione)	Classificazione secondo il piano dei conti dello Stato Patrimoniale in base al D.lgs.118/2011 (Codice)	Classificazione ai sensi del codice civile (demaniale,disponibile, indisponibile)	Foglio	Particella	Superficie mq	Provincia	Comune	Località	Bene soggetto ad ammortamento	Data di acquisizione	Modalità di acquisizione	Criterio di valutazione secondo i principi del D.lgs 118/2011	Valore dell'immobile secondo i principi del D.lgs 118/2011 al 31/12/2019 (euro)	Valore dell'immobile secondo i principi del D.lgs 118/2011 al 31/12/2018 (euro)	Ente Gestore	Note
26275	TERRENI AGRICOLI	1.2.2.02.13.01.001	Indisponibile	79	12	19.240	PG	CITTA' DI CASTELLO		No	28/05/1980	TRASFERIMENTO A TITOLO GRATUITO	Valore catastale	1.615,25	1.615,25	AGENZIA FORESTALE REGIONALE	
26276	TERRENI AGRICOLI	1.2.2.02.13.01.001	Indisponibile	79	13	3.240	PG	CITTA' DI CASTELLO		No	28/05/1980	TRASFERIMENTO A TITOLO GRATUITO	Valore catastale	1.087,13	1.087,13	AGENZIA FORESTALE REGIONALE	
26277	TERRENI AGRICOLI	1.2.2.02.13.01.001	Indisponibile	79	14	11.450	PG	CITTA' DI CASTELLO		No	28/05/1980	TRASFERIMENTO A TITOLO GRATUITO	Valore catastale	3.843,13	3.843,13	AGENZIA FORESTALE REGIONALE	
26278	TERRENI AGRICOLI	1.2.2.02.13.01.001	Indisponibile	79	15	2.850	PG	CITTA' DI CASTELLO		No	28/05/1980	TRASFERIMENTO A TITOLO GRATUITO	Valore catastale	1.316,25	1.316,25	AGENZIA FORESTALE REGIONALE	
26279	TERRENI AGRICOLI	1.2.2.02.13.01.001	Indisponibile	79	16	3.970	PG	CITTA' DI CASTELLO		No	28/05/1980	TRASFERIMENTO A TITOLO GRATUITO	Valore catastale	1.833,00	1.833,00	AGENZIA FORESTALE REGIONALE	
26280	TERRENI AGRICOLI	1.2.2.02.13.01.001	Indisponibile	79	17	6.280	PG	CITTA' DI CASTELLO		No	28/05/1980	TRASFERIMENTO A TITOLO GRATUITO	Valore catastale	2.107,63	2.107,63	AGENZIA FORESTALE REGIONALE	
26281	TERRENI AGRICOLI	1.2.2.02.13.01.001	Indisponibile	79	18	4.250	PG	CITTA' DI CASTELLO		No	28/05/1980	TRASFERIMENTO A TITOLO GRATUITO	Valore catastale	1.961,38	1.961,38	AGENZIA FORESTALE REGIONALE	
26282	TERRENI AGRICOLI	1.2.2.02.13.01.001	Indisponibile	79	19	5.870	PG	CITTA' DI CASTELLO		No	10/07/1975	TRASFERIMENTO A TITOLO GRATUITO	Valore catastale	640,25	640,25	AGENZIA FORESTALE REGIONALE	
26283	TERRENI AGRICOLI	1.2.2.02.13.01.001	Indisponibile	79	20	3.310	PG	CITTA' DI CASTELLO		No	28/05/1980	TRASFERIMENTO A TITOLO GRATUITO	Valore catastale	360,75	360,75	AGENZIA FORESTALE REGIONALE	
26284	TERRENI AGRICOLI	1.2.2.02.13.01.001	Indisponibile	79	21	910	PG	CITTA' DI CASTELLO		No	28/05/1980	TRASFERIMENTO A TITOLO GRATUITO	Valore catastale	84,50	84,50	AGENZIA FORESTALE REGIONALE	
26285	TERRENI AGRICOLI	1.2.2.02.13.01.001	Indisponibile	79	22	3.330	PG	CITTA' DI CASTELLO		No	28/05/1980	TRASFERIMENTO A TITOLO GRATUITO	Valore catastale	1.537,25	1.537,25	AGENZIA FORESTALE REGIONALE	
26288	TERRENI AGRICOLI	1.2.2.02.13.01.001	Indisponibile	79	27	8.500	PG	CITTA' DI CASTELLO		No	28/05/1980	TRASFERIMENTO A TITOLO GRATUITO	Valore catastale	2.439,13	2.439,13	AGENZIA FORESTALE REGIONALE	Variazione registrata anno 2018
26289	TERRENI AGRICOLI	1.2.2.02.13.01.001	Indisponibile	79	28	48	PG	CITTA' DI CASTELLO		No	28/05/1980	TRASFERIMENTO A TITOLO GRATUITO	Valore catastale	4,88	4,88	AGENZIA FORESTALE REGIONALE	
26290	TERRENI AGRICOLI	1.2.2.02.13.01.001	Indisponibile	79	29	2.390	PG	CITTA' DI CASTELLO		No	28/05/1980	TRASFERIMENTO A TITOLO GRATUITO	Valore catastale	221,00	221,00	AGENZIA FORESTALE REGIONALE	
26291	TERRENI AGRICOLI	1.2.2.02.13.01.001	Indisponibile	79	31	15.010	PG	CITTA' DI CASTELLO		No	28/05/1980	TRASFERIMENTO A TITOLO GRATUITO	Valore catastale	5.786,63	5.786,63	AGENZIA FORESTALE REGIONALE	Variazione registrata anno 2018
26292	TERRENI AGRICOLI	1.2.2.02.13.01.001	Indisponibile	79	32	1.450	PG	CITTA' DI CASTELLO		No	28/05/1980	TRASFERIMENTO A TITOLO GRATUITO	Valore catastale	121,88	121,88	AGENZIA FORESTALE REGIONALE	
26293	TERRENI AGRICOLI	1.2.2.02.13.01.001	Indisponibile	79	33	1.630	PG	CITTA' DI CASTELLO		No	28/05/1980	TRASFERIMENTO A TITOLO GRATUITO	Valore catastale	136,50	136,50	AGENZIA FORESTALE REGIONALE	
26294	TERRENI AGRICOLI	1.2.2.02.13.01.001	Indisponibile	79	34	2.580	PG	CITTA' DI CASTELLO		No	28/05/1980	TRASFERIMENTO A TITOLO GRATUITO	Valore catastale	758,88	758,88	AGENZIA FORESTALE REGIONALE	
26295	TERRENI AGRICOLI	1.2.2.02.13.01.001	Indisponibile	79	37	8.930	PG	CITTA' DI CASTELLO		No	28/05/1980	TRASFERIMENTO A TITOLO GRATUITO	Valore catastale	2.970,50	2.970,50	AGENZIA FORESTALE REGIONALE	
26296	TERRENI AGRICOLI	1.2.2.02.13.01.001	Indisponibile	79	38	2.640	PG	CITTA' DI CASTELLO		No	28/05/1980	TRASFERIMENTO A TITOLO GRATUITO	Valore catastale	836,88	836,88	AGENZIA FORESTALE REGIONALE	

PATRIMONIO IMMOBILIARE REGIONE UMBRIA
Prospetto Terreni al 31/12/2019

Sviluppumbria S.p.A.

Numero Identificativo (da sistema informativo)	Classificazione secondo il piano dei conti dello Stato Patrimoniale in base al D.lgs.118/2011 (Descrizione)	Classificazione secondo il piano dei conti dello Stato Patrimoniale in base al D.lgs.118/2011 (Codice)	Classificazione ai sensi del codice civile (demaniale,disponibile, indisponibile)	Foglio	Particella	Superficie mq	Provincia	Comune	Località	Bene soggetto ad ammortamento	Data di acquisizione	Modalità di acquisizione	Criterio di valutazione secondo i principi del D.lgs 118/2011	Valore dell'immobile secondo i principi del D.lgs 118/2011 al 31/12/2019 (euro)	Valore dell'immobile secondo i principi del D.lgs 118/2011 al 31/12/2018 (euro)	Ente Gestore	Note
26297	TERRENI AGRICOLI	1.2.2.02.13.01.001	Indisponibile	79	39	17.080	PG	CITTA' DI CASTELLO		No	28/05/1980	TRASFERIMENTO A TITOLO GRATUITO	Valore catastale	4.319,25	4.319,25	AGENZIA FORESTALE REGIONALE	Variazione registrata anno 2018
26298	TERRENI AGRICOLI	1.2.2.02.13.01.001	Indisponibile	79	43	1.200	PG	CITTA' DI CASTELLO		No	10/07/1975	TRASFERIMENTO A TITOLO GRATUITO	Valore catastale	100,75	100,75	AGENZIA FORESTALE REGIONALE	
26299	TERRENI AGRICOLI	1.2.2.02.13.01.001	Indisponibile	79	44	2.180	PG	CITTA' DI CASTELLO		No	28/05/1980	TRASFERIMENTO A TITOLO GRATUITO	Valore catastale	183,63	183,63	AGENZIA FORESTALE REGIONALE	
26300	TERRENI AGRICOLI	1.2.2.02.13.01.001	Indisponibile	79	45	8.330	PG	CITTA' DI CASTELLO		No	28/05/1980	TRASFERIMENTO A TITOLO GRATUITO	Valore catastale	2.192,13	2.192,13	AGENZIA FORESTALE REGIONALE	Variazione di coltura anno 2017
26301	TERRENI AGRICOLI	1.2.2.02.13.01.001	Indisponibile	79	46	43.870	PG	CITTA' DI CASTELLO		No	28/05/1980	TRASFERIMENTO A TITOLO GRATUITO	Valore catastale	3.682,25	3.682,25	AGENZIA FORESTALE REGIONALE	
26302	TERRENI AGRICOLI	1.2.2.02.13.01.001	Indisponibile	79	48	5.340	PG	CITTA' DI CASTELLO		No	28/05/1980	TRASFERIMENTO A TITOLO GRATUITO	Valore catastale	359,13	359,13	AGENZIA FORESTALE REGIONALE	
26303	TERRENI AGRICOLI	1.2.2.02.13.01.001	Indisponibile	79	51	51.920	PG	CITTA' DI CASTELLO		No	28/05/1980	TRASFERIMENTO A TITOLO GRATUITO	Valore catastale	4.356,63	4.356,63	AGENZIA FORESTALE REGIONALE	
26304	TERRENI AGRICOLI	1.2.2.02.13.01.001	Indisponibile	79	52	18.960	PG	CITTA' DI CASTELLO		No	28/05/1980	TRASFERIMENTO A TITOLO GRATUITO	Valore catastale	6.365,13	6.365,13	AGENZIA FORESTALE REGIONALE	
26305	TERRENI AGRICOLI	1.2.2.02.13.01.001	Indisponibile	79	55	1.100	PG	CITTA' DI CASTELLO		No	28/05/1980	TRASFERIMENTO A TITOLO GRATUITO	Valore catastale	92,63	92,63	AGENZIA FORESTALE REGIONALE	
26306	TERRENI AGRICOLI	1.2.2.02.13.01.001	Indisponibile	79	57	1.060	PG	CITTA' DI CASTELLO		No	28/05/1980	TRASFERIMENTO A TITOLO GRATUITO	Valore catastale	89,38	89,38	AGENZIA FORESTALE REGIONALE	
26307	TERRENI AGRICOLI	1.2.2.02.13.01.001	Indisponibile	79	58	17.510	PG	CITTA' DI CASTELLO		No	28/05/1980	TRASFERIMENTO A TITOLO GRATUITO	Valore catastale	1.174,88	1.174,88	AGENZIA FORESTALE REGIONALE	
26308	TERRENI AGRICOLI	1.2.2.02.13.01.001	Indisponibile	79	60	18.660	PG	CITTA' DI CASTELLO		No	10/07/1975	TRASFERIMENTO A TITOLO GRATUITO	Valore catastale	1.566,50	1.566,50	AGENZIA FORESTALE REGIONALE	
26309	TERRENI AGRICOLI	1.2.2.02.13.01.001	Indisponibile	79	61	6.760	PG	CITTA' DI CASTELLO		No	10/07/1975	TRASFERIMENTO A TITOLO GRATUITO	Valore catastale	453,38	453,38	AGENZIA FORESTALE REGIONALE	
26310	TERRENI AGRICOLI	1.2.2.02.13.01.001	Indisponibile	79	66	4.100	PG	CITTA' DI CASTELLO		No	28/05/1980	TRASFERIMENTO A TITOLO GRATUITO	Valore catastale	344,50	344,50	AGENZIA FORESTALE REGIONALE	
26311	TERRENI AGRICOLI	1.2.2.02.13.01.001	Indisponibile	79	70	2.940	PG	CITTA' DI CASTELLO		No	10/07/1975	TRASFERIMENTO A TITOLO GRATUITO	Valore catastale	147,88	147,88	AGENZIA FORESTALE REGIONALE	
26312	TERRENI AGRICOLI	1.2.2.02.13.01.001	Indisponibile	79	74	3.200	PG	CITTA' DI CASTELLO		No	28/05/1980	TRASFERIMENTO A TITOLO GRATUITO	Valore catastale	1.074,13	1.074,13	AGENZIA FORESTALE REGIONALE	
26313	TERRENI AGRICOLI	1.2.2.02.13.01.001	Indisponibile	79	75	700	PG	CITTA' DI CASTELLO		No	28/05/1980	TRASFERIMENTO A TITOLO GRATUITO	Valore catastale	235,63	235,63	AGENZIA FORESTALE REGIONALE	
26314	TERRENI AGRICOLI	1.2.2.02.13.01.001	Indisponibile	79	76	7.420	PG	CITTA' DI CASTELLO		No	28/05/1980	TRASFERIMENTO A TITOLO GRATUITO	Valore catastale	2.491,13	2.491,13	AGENZIA FORESTALE REGIONALE	
26315	TERRENI AGRICOLI	1.2.2.02.13.01.001	Indisponibile	79	77	660	PG	CITTA' DI CASTELLO		No	28/05/1980	TRASFERIMENTO A TITOLO GRATUITO	Valore catastale	303,88	303,88	AGENZIA FORESTALE REGIONALE	
26316	TERRENI AGRICOLI	1.2.2.02.13.01.001	Indisponibile	79	79	13.170	PG	CITTA' DI CASTELLO		No	28/05/1980	TRASFERIMENTO A TITOLO GRATUITO	Valore catastale	1.105,00	1.105,00	AGENZIA FORESTALE REGIONALE	

PATRIMONIO IMMOBILIARE REGIONE UMBRIA
Prospetto Terreni al 31/12/2019

Sviluppumbria S.p.A.

Numero Identificativo (da sistema informativo)	Classificazione secondo il piano dei conti dello Stato Patrimoniale in base al D.lgs.118/2011 (Descrizione)	Classificazione secondo il piano dei conti dello Stato Patrimoniale in base al D.lgs.118/2011 (Codice)	Classificazione ai sensi del codice civile (demaniale,disponibile, indisponibile)	Foglio	Particella	Superficie mq	Provincia	Comune	Località	Bene soggetto ad ammortamento	Data di acquisizione	Modalità di acquisizione	Criterio di valutazione secondo i principi del D.lgs 118/2011	Valore dell'immobile secondo i principi del D.lgs 118/2011 al 31/12/2019 (euro)	Valore dell'immobile secondo i principi del D.lgs 118/2011 al 31/12/2018 (euro)	Ente Gestore	Note
26317	TERRENI AGRICOLI	1.2.2.02.13.01.001	Indisponibile	79	80	297.240	PG	CITTA' DI CASTELLO		No	28/05/1980	TRASFERIMENTO A TITOLO GRATUITO	Valore catastale	19.956,63	19.956,63	AGENZIA FORESTALE REGIONALE	
26318	TERRENI AGRICOLI	1.2.2.02.13.01.001	Indisponibile	79	81	10.650	PG	CITTA' DI CASTELLO		No	28/05/1980	TRASFERIMENTO A TITOLO GRATUITO	Valore catastale	1.220,38	1.220,38	AGENZIA FORESTALE REGIONALE	
26319	TERRENI AGRICOLI	1.2.2.02.13.01.001	Indisponibile	79	82	62.540	PG	CITTA' DI CASTELLO		No	28/05/1980	TRASFERIMENTO A TITOLO GRATUITO	Valore catastale	4.862,00	4.862,00	AGENZIA FORESTALE REGIONALE	
26320	TERRENI AGRICOLI	1.2.2.02.13.01.001	Indisponibile	79	83	3.050	PG	CITTA' DI CASTELLO		No	28/05/1980	TRASFERIMENTO A TITOLO GRATUITO	Valore catastale	1.407,25	1.407,25	AGENZIA FORESTALE REGIONALE	
26321	TERRENI AGRICOLI	1.2.2.02.13.01.001	Indisponibile	79	84	51.660	PG	CITTA' DI CASTELLO		No	28/05/1980	TRASFERIMENTO A TITOLO GRATUITO	Valore catastale	16.435,25	16.435,25	AGENZIA FORESTALE REGIONALE	
26322	TERRENI AGRICOLI	1.2.2.02.13.01.001	Indisponibile	79	85	49.750	PG	CITTA' DI CASTELLO		No	28/05/1980	TRASFERIMENTO A TITOLO GRATUITO	Valore catastale	11.472,50	11.472,50	AGENZIA FORESTALE REGIONALE	
26323	TERRENI AGRICOLI	1.2.2.02.13.01.001	Indisponibile	79	86	5.570	PG	CITTA' DI CASTELLO		No	28/05/1980	TRASFERIMENTO A TITOLO GRATUITO	Valore catastale	888,88	888,88	AGENZIA FORESTALE REGIONALE	
26324	TERRENI AGRICOLI	1.2.2.02.13.01.001	Indisponibile	79	87	2.460	PG	CITTA' DI CASTELLO		No	28/05/1980	TRASFERIMENTO A TITOLO GRATUITO	Valore catastale	227,50	227,50	AGENZIA FORESTALE REGIONALE	
26325	TERRENI AGRICOLI	1.2.2.02.13.01.001	Indisponibile	79	88	100.940	PG	CITTA' DI CASTELLO		No	28/05/1980	TRASFERIMENTO A TITOLO GRATUITO	Valore catastale	8.471,13	8.471,13	AGENZIA FORESTALE REGIONALE	
26326	TERRENI AGRICOLI	1.2.2.02.13.01.001	Indisponibile	79	89	4.350	PG	CITTA' DI CASTELLO		No	28/05/1980	TRASFERIMENTO A TITOLO GRATUITO	Valore catastale	620,75	620,75	AGENZIA FORESTALE REGIONALE	Variazione colturale registrata anno 2018
26327	TERRENI AGRICOLI	1.2.2.02.13.01.001	Indisponibile	79	91	2.000	PG	CITTA' DI CASTELLO		No	28/05/1980	TRASFERIMENTO A TITOLO GRATUITO	Valore catastale	100,75	100,75	AGENZIA FORESTALE REGIONALE	
26328	TERRENI AGRICOLI	1.2.2.02.13.01.001	Indisponibile	79	92	12.000	PG	CITTA' DI CASTELLO		No	28/05/1980	TRASFERIMENTO A TITOLO GRATUITO	Valore catastale	841,75	841,75	AGENZIA FORESTALE REGIONALE	
26329	TERRENI AGRICOLI	1.2.2.02.13.01.001	Indisponibile	80	1	9.810	PG	CITTA' DI CASTELLO		No	10/07/1975	TRASFERIMENTO A TITOLO GRATUITO	Valore catastale	823,88	823,88	AGENZIA FORESTALE REGIONALE	
26330	TERRENI AGRICOLI	1.2.2.02.13.01.001	Indisponibile	80	2	82.640	PG	CITTA' DI CASTELLO		No	10/07/1975	TRASFERIMENTO A TITOLO GRATUITO	Valore catastale	6.935,50	6.935,50	AGENZIA FORESTALE REGIONALE	
26331	TERRENI AGRICOLI	1.2.2.02.13.01.001	Indisponibile	80	3	5.400	PG	CITTA' DI CASTELLO		No	10/07/1975	TRASFERIMENTO A TITOLO GRATUITO	Valore catastale	1.813,50	1.813,50	AGENZIA FORESTALE REGIONALE	
26332	TERRENI AGRICOLI	1.2.2.02.13.01.001	Indisponibile	80	4	12.630	PG	CITTA' DI CASTELLO		No	10/07/1975	TRASFERIMENTO A TITOLO GRATUITO	Valore catastale	1.378,00	1.378,00	AGENZIA FORESTALE REGIONALE	
26333	TERRENI AGRICOLI	1.2.2.02.13.01.001	Indisponibile	80	5	120	PG	CITTA' DI CASTELLO		No	10/07/1975	TRASFERIMENTO A TITOLO GRATUITO	Valore catastale	6,50	6,50	AGENZIA FORESTALE REGIONALE	
26334	TERRENI AGRICOLI	1.2.2.02.13.01.001	Indisponibile	80	6	140	PG	CITTA' DI CASTELLO		No	10/07/1975	TRASFERIMENTO A TITOLO GRATUITO	Valore catastale	9,75	9,75	AGENZIA FORESTALE REGIONALE	
26335	TERRENI AGRICOLI	1.2.2.02.13.01.001	Indisponibile	80	7	19.070	PG	CITTA' DI CASTELLO		No	10/07/1975	TRASFERIMENTO A TITOLO GRATUITO	Valore catastale	8.802,63	8.802,63	AGENZIA FORESTALE REGIONALE	
26336	TERRENI AGRICOLI	1.2.2.02.13.01.001	Indisponibile	80	8	3.080	PG	CITTA' DI CASTELLO		No	10/07/1975	TRASFERIMENTO A TITOLO GRATUITO	Valore catastale	1.033,50	1.033,50	AGENZIA FORESTALE REGIONALE	

PATRIMONIO IMMOBILIARE REGIONE UMBRIA
Prospetto Terreni al 31/12/2019

Sviluppumbria S.p.A.

Numero Identificativo (da sistema informativo)	Classificazione secondo il piano dei conti dello Stato Patrimoniale in base al D.lgs.118/2011 (Descrizione)	Classificazione secondo il piano dei conti dello Stato Patrimoniale in base al D.lgs.118/2011 (Codice)	Classificazione ai sensi del codice civile (demaniale,disponibile, indisponibile)	Foglio	Particella	Superficie mq	Provincia	Comune	Località	Bene soggetto ad ammortamento	Data di acquisizione	Modalità di acquisizione	Criterio di valutazione secondo i principi del D.lgs 118/2011	Valore dell'immobile secondo i principi del D.lgs 118/2011 al 31/12/2019 (euro)	Valore dell'immobile secondo i principi del D.lgs 118/2011 al 31/12/2018 (euro)	Ente Gestore	Note
26337	TERRENI AGRICOLI	1.2.2.02.13.01.001	Indisponibile	80	9	300	PG	CITTA' DI CASTELLO		No	10/07/1975	TRASFERIMENTO A TITOLO GRATUITO	Valore catastale	14,63	14,63	AGENZIA FORESTALE REGIONALE	
26338	TERRENI AGRICOLI	1.2.2.02.13.01.001	Indisponibile	80	11	2.220	PG	CITTA' DI CASTELLO		No	10/07/1975	TRASFERIMENTO A TITOLO GRATUITO	Valore catastale	149,50	149,50	AGENZIA FORESTALE REGIONALE	
26339	TERRENI AGRICOLI	1.2.2.02.13.01.001	Indisponibile	80	12	3.480	PG	CITTA' DI CASTELLO		No	10/07/1975	TRASFERIMENTO A TITOLO GRATUITO	Valore catastale	1.168,38	1.168,38	AGENZIA FORESTALE REGIONALE	
26340	TERRENI AGRICOLI	1.2.2.02.13.01.001	Indisponibile	80	13	3.150	PG	CITTA' DI CASTELLO		No	10/07/1975	TRASFERIMENTO A TITOLO GRATUITO	Valore catastale	264,88	264,88	AGENZIA FORESTALE REGIONALE	
26341	TERRENI AGRICOLI	1.2.2.02.13.01.001	Indisponibile	80	14	420	PG	CITTA' DI CASTELLO		No	10/07/1975	TRASFERIMENTO A TITOLO GRATUITO	Valore catastale	141,38	141,38	AGENZIA FORESTALE REGIONALE	
26342	TERRENI AGRICOLI	1.2.2.02.13.01.001	Indisponibile	80	15	44.000	PG	CITTA' DI CASTELLO		No	10/07/1975	TRASFERIMENTO A TITOLO GRATUITO	Valore catastale	14.771,25	14.771,25	AGENZIA FORESTALE REGIONALE	
26343	TERRENI AGRICOLI	1.2.2.02.13.01.001	Indisponibile	80	16	81.610	PG	CITTA' DI CASTELLO		No	10/07/1975	TRASFERIMENTO A TITOLO GRATUITO	Valore catastale	8.903,38	8.903,38	AGENZIA FORESTALE REGIONALE	
26344	TERRENI AGRICOLI	1.2.2.02.13.01.001	Indisponibile	80	17	5.270	PG	CITTA' DI CASTELLO		No	10/07/1975	TRASFERIMENTO A TITOLO GRATUITO	Valore catastale	221,00	221,00	AGENZIA FORESTALE REGIONALE	
26345	TERRENI AGRICOLI	1.2.2.02.13.01.001	Indisponibile	80	18	7.560	PG	CITTA' DI CASTELLO		No	10/07/1975	TRASFERIMENTO A TITOLO GRATUITO	Valore catastale	3.488,88	3.488,88	AGENZIA FORESTALE REGIONALE	
26346	TERRENI AGRICOLI	1.2.2.02.13.01.001	Indisponibile	80	35	3.450	PG	CITTA' DI CASTELLO		No	10/07/1975	TRASFERIMENTO A TITOLO GRATUITO	Valore catastale	289,25	289,25	AGENZIA FORESTALE REGIONALE	
26347	TERRENI AGRICOLI	1.2.2.02.13.01.001	Indisponibile	80	66	4.010	PG	CITTA' DI CASTELLO		No	10/07/1975	TRASFERIMENTO A TITOLO GRATUITO	Valore catastale	1.850,88	1.850,88	AGENZIA FORESTALE REGIONALE	
26348	TERRENI AGRICOLI	1.2.2.02.13.01.001	Indisponibile	80	67	1.260	PG	CITTA' DI CASTELLO		No	10/07/1975	TRASFERIMENTO A TITOLO GRATUITO	Valore catastale	105,63	105,63	AGENZIA FORESTALE REGIONALE	
26349	TERRENI AGRICOLI	1.2.2.02.13.01.001	Indisponibile	80	74	184.230	PG	CITTA' DI CASTELLO		No	10/07/1975	TRASFERIMENTO A TITOLO GRATUITO	Valore catastale	12.369,50	12.369,50	AGENZIA FORESTALE REGIONALE	
26350	TERRENI AGRICOLI	1.2.2.02.13.01.001	Indisponibile	80	81	8.630	PG	CITTA' DI CASTELLO		No	28/05/1980	TRASFERIMENTO A TITOLO GRATUITO	Valore catastale	362,38	362,38	AGENZIA FORESTALE REGIONALE	
26351	TERRENI AGRICOLI	1.2.2.02.13.01.001	Indisponibile	80	82	3.400	PG	CITTA' DI CASTELLO		No	28/05/1980	TRASFERIMENTO A TITOLO GRATUITO	Valore catastale	1.140,75	1.140,75	AGENZIA FORESTALE REGIONALE	
26352	TERRENI AGRICOLI	1.2.2.02.13.01.001	Indisponibile	99	1	1.820	PG	CITTA' DI CASTELLO		No	10/07/1975	TRASFERIMENTO A TITOLO GRATUITO	Valore catastale	611,00	611,00	AGENZIA FORESTALE REGIONALE	
26353	TERRENI AGRICOLI	1.2.2.02.13.01.001	Indisponibile	99	2	11.630	PG	CITTA' DI CASTELLO		No	10/07/1975	TRASFERIMENTO A TITOLO GRATUITO	Valore catastale	3.904,88	3.904,88	AGENZIA FORESTALE REGIONALE	
26354	TERRENI AGRICOLI	1.2.2.02.13.01.001	Indisponibile	99	3	29.170	PG	CITTA' DI CASTELLO		No	10/07/1975	TRASFERIMENTO A TITOLO GRATUITO	Valore catastale	2.448,88	2.448,88	AGENZIA FORESTALE REGIONALE	
26355	TERRENI AGRICOLI	1.2.2.02.13.01.001	Indisponibile	99	8	224.720	PG	CITTA' DI CASTELLO		No	10/07/1975	TRASFERIMENTO A TITOLO GRATUITO	Valore catastale	24.518,00	24.518,00	AGENZIA FORESTALE REGIONALE	
26356	TERRENI AGRICOLI	1.2.2.02.13.01.001	Indisponibile	99	9	14.970	PG	CITTA' DI CASTELLO		No	10/07/1975	TRASFERIMENTO A TITOLO GRATUITO	Valore catastale	251,88	251,88	AGENZIA FORESTALE REGIONALE	

PATRIMONIO IMMOBILIARE REGIONE UMBRIA
Prospetto Terreni al 31/12/2019

Sviluppumbria S.p.A.

Numero Identificativo (da sistema informativo)	Classificazione secondo il piano dei conti dello Stato Patrimoniale in base al D.lgs.118/2011 (Descrizione)	Classificazione secondo il piano dei conti dello Stato Patrimoniale in base al D.lgs.118/2011 (Codice)	Classificazione ai sensi del codice civile (demaniale,disponibile, indisponibile)	Foglio	Particella	Superficie mq	Provincia	Comune	Località	Bene soggetto ad ammortamento	Data di acquisizione	Modalità di acquisizione	Criterio di valutazione secondo i principi del D.lgs 118/2011	Valore dell'immobile secondo i principi del D.lgs 118/2011 al 31/12/2019 (euro)	Valore dell'immobile secondo i principi del D.lgs 118/2011 al 31/12/2018 (euro)	Ente Gestore	Note
26357	TERRENI AGRICOLI	1.2.2.02.13.01.001	Indisponibile	99	10	13.970	PG	CITTA' DI CASTELLO		No	10/07/1975	TRASFERIMENTO A TITOLO GRATUITO	Valore catastale	4.689,75	4.689,75	AGENZIA FORESTALE REGIONALE	
26358	TERRENI AGRICOLI	1.2.2.02.13.01.001	Indisponibile	99	11	14.670	PG	CITTA' DI CASTELLO		No	10/07/1975	TRASFERIMENTO A TITOLO GRATUITO	Valore catastale	1.231,75	1.231,75	AGENZIA FORESTALE REGIONALE	
26359	TERRENI AGRICOLI	1.2.2.02.13.01.001	Indisponibile	99	12	4.500	PG	CITTA' DI CASTELLO		No	10/07/1975	TRASFERIMENTO A TITOLO GRATUITO	Valore catastale	1.511,25	1.511,25	AGENZIA FORESTALE REGIONALE	
26360	TERRENI AGRICOLI	1.2.2.02.13.01.001	Indisponibile	99	13	25.100	PG	CITTA' DI CASTELLO		No	10/07/1975	TRASFERIMENTO A TITOLO GRATUITO	Valore catastale	1.264,25	1.264,25	AGENZIA FORESTALE REGIONALE	
26361	TERRENI AGRICOLI	1.2.2.02.13.01.001	Indisponibile	99	14	17.000	PG	CITTA' DI CASTELLO		No	10/07/1975	TRASFERIMENTO A TITOLO GRATUITO	Valore catastale	1.426,75	1.426,75	AGENZIA FORESTALE REGIONALE	
26362	TERRENI AGRICOLI	1.2.2.02.13.01.001	Indisponibile	99	15	41.390	PG	CITTA' DI CASTELLO		No	10/07/1975	TRASFERIMENTO A TITOLO GRATUITO	Valore catastale	3.474,25	3.474,25	AGENZIA FORESTALE REGIONALE	
26363	TERRENI AGRICOLI	1.2.2.02.13.01.001	Indisponibile	99	16	5.630	PG	CITTA' DI CASTELLO		No	10/07/1975	TRASFERIMENTO A TITOLO GRATUITO	Valore catastale	282,75	282,75	AGENZIA FORESTALE REGIONALE	
26364	TERRENI AGRICOLI	1.2.2.02.13.01.001	Indisponibile	99	17	6.560	PG	CITTA' DI CASTELLO		No	28/05/1980	TRASFERIMENTO A TITOLO GRATUITO	Valore catastale	2.201,88	2.201,88	AGENZIA FORESTALE REGIONALE	
26365	TERRENI AGRICOLI	1.2.2.02.13.01.001	Indisponibile	99	18	6.190	PG	CITTA' DI CASTELLO		No	28/05/1980	TRASFERIMENTO A TITOLO GRATUITO	Valore catastale	312,00	312,00	AGENZIA FORESTALE REGIONALE	
26366	TERRENI AGRICOLI	1.2.2.02.13.01.001	Indisponibile	99	501	2.602	PG	CITTA' DI CASTELLO		No	28/05/1980	TRASFERIMENTO A TITOLO GRATUITO	Valore catastale	874,25	874,25	AGENZIA FORESTALE REGIONALE	
26367	TERRENI AGRICOLI	1.2.2.02.13.01.001	Indisponibile	99	20	2.250	PG	CITTA' DI CASTELLO		No	28/05/1980	TRASFERIMENTO A TITOLO GRATUITO	Valore catastale	188,50	188,50	AGENZIA FORESTALE REGIONALE	
26368	TERRENI AGRICOLI	1.2.2.02.13.01.001	Indisponibile	99	21	830	PG	CITTA' DI CASTELLO		No	28/05/1980	TRASFERIMENTO A TITOLO GRATUITO	Valore catastale	34,13	34,13	AGENZIA FORESTALE REGIONALE	
26369	TERRENI AGRICOLI	1.2.2.02.13.01.001	Indisponibile	99	22	7.550	PG	CITTA' DI CASTELLO		No	28/05/1980	TRASFERIMENTO A TITOLO GRATUITO	Valore catastale	2.535,00	2.535,00	AGENZIA FORESTALE REGIONALE	
26370	TERRENI AGRICOLI	1.2.2.02.13.01.001	Indisponibile	99	23	5.410	PG	CITTA' DI CASTELLO		No	10/07/1975	TRASFERIMENTO A TITOLO GRATUITO	Valore catastale	364,00	364,00	AGENZIA FORESTALE REGIONALE	
26371	TERRENI AGRICOLI	1.2.2.02.13.01.001	Indisponibile	99	25	76.680	PG	CITTA' DI CASTELLO		No	10/07/1975	TRASFERIMENTO A TITOLO GRATUITO	Valore catastale	5.148,00	5.148,00	AGENZIA FORESTALE REGIONALE	
26372	TERRENI AGRICOLI	1.2.2.02.13.01.001	Indisponibile	99	26	35.710	PG	CITTA' DI CASTELLO		No	10/07/1975	TRASFERIMENTO A TITOLO GRATUITO	Valore catastale	2.996,50	2.996,50	AGENZIA FORESTALE REGIONALE	
26373	TERRENI AGRICOLI	1.2.2.02.13.01.001	Indisponibile	99	27	20.790	PG	CITTA' DI CASTELLO		No	10/07/1975	TRASFERIMENTO A TITOLO GRATUITO	Valore catastale	1.745,25	1.745,25	AGENZIA FORESTALE REGIONALE	
26374	TERRENI AGRICOLI	1.2.2.02.13.01.001	Indisponibile	99	29	4.030	PG	CITTA' DI CASTELLO		No	28/05/1980	TRASFERIMENTO A TITOLO GRATUITO	Valore catastale	271,38	271,38	AGENZIA FORESTALE REGIONALE	
26375	TERRENI AGRICOLI	1.2.2.02.13.01.001	Indisponibile	99	30	7.060	PG	CITTA' DI CASTELLO		No	28/05/1980	TRASFERIMENTO A TITOLO GRATUITO	Valore catastale	2.369,25	2.369,25	AGENZIA FORESTALE REGIONALE	
26376	TERRENI AGRICOLI	1.2.2.02.13.01.001	Indisponibile	99	31	11.740	PG	CITTA' DI CASTELLO		No	28/05/1980	TRASFERIMENTO A TITOLO GRATUITO	Valore catastale	788,13	788,13	AGENZIA FORESTALE REGIONALE	

PATRIMONIO IMMOBILIARE REGIONE UMBRIA
Prospetto Terreni al 31/12/2019

Sviluppumbria S.p.A.

Numero Identificativo (da sistema informativo)	Classificazione secondo il piano dei conti dello Stato Patrimoniale in base al D.lgs.118/2011 (Descrizione)	Classificazione secondo il piano dei conti dello Stato Patrimoniale in base al D.lgs.118/2011 (Codice)	Classificazione ai sensi del codice civile (demaniale,disponibile, indisponibile)	Foglio	Particella	Superficie mq	Provincia	Comune	Località	Bene soggetto ad ammortamento	Data di acquisizione	Modalità di acquisizione	Criterio di valutazione secondo i principi del D.lgs 118/2011	Valore dell'immobile secondo i principi del D.lgs 118/2011 al 31/12/2019 (euro)	Valore dell'immobile secondo i principi del D.lgs 118/2011 al 31/12/2018 (euro)	Ente Gestore	Note
26377	TERRENI AGRICOLI	1.2.2.02.13.01.001	Indisponibile	99	32	4.840	PG	CITTA' DI CASTELLO		No	28/05/1980	TRASFERIMENTO A TITOLO GRATUITO	Valore catastale	325,00	325,00	AGENZIA FORESTALE REGIONALE	
26378	TERRENI AGRICOLI	1.2.2.02.13.01.001	Indisponibile	99	33	3.590	PG	CITTA' DI CASTELLO		No	28/05/1980	TRASFERIMENTO A TITOLO GRATUITO	Valore catastale	300,63	300,63	AGENZIA FORESTALE REGIONALE	
26379	TERRENI AGRICOLI	1.2.2.02.13.01.001	Indisponibile	99	36	6.120	PG	CITTA' DI CASTELLO		No	10/07/1975	TRASFERIMENTO A TITOLO GRATUITO	Valore catastale	2.054,00	2.054,00	AGENZIA FORESTALE REGIONALE	
26380	TERRENI AGRICOLI	1.2.2.02.13.01.001	Indisponibile	99	37	123.350	PG	CITTA' DI CASTELLO		No	10/07/1975	TRASFERIMENTO A TITOLO GRATUITO	Valore catastale	10.351,25	10.351,25	AGENZIA FORESTALE REGIONALE	
26381	TERRENI AGRICOLI	1.2.2.02.13.01.001	Indisponibile	99	38	3.980	PG	CITTA' DI CASTELLO		No	10/07/1975	TRASFERIMENTO A TITOLO GRATUITO	Valore catastale	66,63	66,63	AGENZIA FORESTALE REGIONALE	
26382	TERRENI AGRICOLI	1.2.2.02.13.01.001	Indisponibile	99	39	18.530	PG	CITTA' DI CASTELLO		No	10/07/1975	TRASFERIMENTO A TITOLO GRATUITO	Valore catastale	776,75	776,75	AGENZIA FORESTALE REGIONALE	
26383	TERRENI AGRICOLI	1.2.2.02.13.01.001	Indisponibile	99	40	9.990	PG	CITTA' DI CASTELLO		No	10/07/1975	TRASFERIMENTO A TITOLO GRATUITO	Valore catastale	4.611,75	4.611,75	AGENZIA FORESTALE REGIONALE	
26384	TERRENI AGRICOLI	1.2.2.02.13.01.001	Indisponibile	99	41	13.870	PG	CITTA' DI CASTELLO		No	10/07/1975	TRASFERIMENTO A TITOLO GRATUITO	Valore catastale	6.402,50	6.402,50	AGENZIA FORESTALE REGIONALE	
26385	TERRENI AGRICOLI	1.2.2.02.13.01.001	Indisponibile	99	47	3.650	PG	CITTA' DI CASTELLO		No	28/05/1980	TRASFERIMENTO A TITOLO GRATUITO	Valore catastale	1.685,13	1.685,13	AGENZIA FORESTALE REGIONALE	
26386	TERRENI AGRICOLI	1.2.2.02.13.01.001	Indisponibile	99	55	4.560	PG	CITTA' DI CASTELLO		No	10/07/1975	TRASFERIMENTO A TITOLO GRATUITO	Valore catastale	1.530,75	1.530,75	AGENZIA FORESTALE REGIONALE	
26387	TERRENI AGRICOLI	1.2.2.02.13.01.001	Indisponibile	99	56	68.760	PG	CITTA' DI CASTELLO		No	10/07/1975	TRASFERIMENTO A TITOLO GRATUITO	Valore catastale	4.616,63	4.616,63	AGENZIA FORESTALE REGIONALE	
26388	TERRENI AGRICOLI	1.2.2.02.13.01.001	Indisponibile	99	57	1.020	PG	CITTA' DI CASTELLO		No	10/07/1975	TRASFERIMENTO A TITOLO GRATUITO	Valore catastale	342,88	342,88	AGENZIA FORESTALE REGIONALE	
26389	TERRENI AGRICOLI	1.2.2.02.13.01.001	Indisponibile	99	62	8.170	PG	CITTA' DI CASTELLO		No	10/07/1975	TRASFERIMENTO A TITOLO GRATUITO	Valore catastale	2.743,00	2.743,00	AGENZIA FORESTALE REGIONALE	
26390	TERRENI AGRICOLI	1.2.2.02.13.01.001	Indisponibile	99	65	1.300	PG	CITTA' DI CASTELLO		No	10/07/1975	TRASFERIMENTO A TITOLO GRATUITO	Valore catastale	437,13	437,13	AGENZIA FORESTALE REGIONALE	
26391	TERRENI AGRICOLI	1.2.2.02.13.01.001	Indisponibile	99	67	11.140	PG	CITTA' DI CASTELLO		No	10/07/1975	TRASFERIMENTO A TITOLO GRATUITO	Valore catastale	3.739,13	3.739,13	AGENZIA FORESTALE REGIONALE	
26392	TERRENI AGRICOLI	1.2.2.02.13.01.001	Indisponibile	99	68	8.780	PG	CITTA' DI CASTELLO		No	10/07/1975	TRASFERIMENTO A TITOLO GRATUITO	Valore catastale	1.105,00	1.105,00	AGENZIA FORESTALE REGIONALE	
26393	TERRENI AGRICOLI	1.2.2.02.13.01.001	Indisponibile	99	69	3.410	PG	CITTA' DI CASTELLO		No	10/07/1975	TRASFERIMENTO A TITOLO GRATUITO	Valore catastale	1.144,00	1.144,00	AGENZIA FORESTALE REGIONALE	
26394	TERRENI AGRICOLI	1.2.2.02.13.01.001	Indisponibile	99	70	6.960	PG	CITTA' DI CASTELLO		No	10/07/1975	TRASFERIMENTO A TITOLO GRATUITO	Valore catastale	2.336,75	2.336,75	AGENZIA FORESTALE REGIONALE	
26395	TERRENI AGRICOLI	1.2.2.02.13.01.001	Indisponibile	99	71	8.460	PG	CITTA' DI CASTELLO		No	10/07/1975	TRASFERIMENTO A TITOLO GRATUITO	Valore catastale	354,25	354,25	AGENZIA FORESTALE REGIONALE	
26396	TERRENI AGRICOLI	1.2.2.02.13.01.001	Indisponibile	99	72	9.690	PG	CITTA' DI CASTELLO		No	10/07/1975	TRASFERIMENTO A TITOLO GRATUITO	Valore catastale	4.472,00	4.472,00	AGENZIA FORESTALE REGIONALE	

PATRIMONIO IMMOBILIARE REGIONE UMBRIA
Prospetto Terreni al 31/12/2019

Sviluppumbria S.p.A.

Numero Identificativo (da sistema informativo)	Classificazione secondo il piano dei conti dello Stato Patrimoniale in base al D.lgs.118/2011 (Descrizione)	Classificazione secondo il piano dei conti dello Stato Patrimoniale in base al D.lgs.118/2011 (Codice)	Classificazione ai sensi del codice civile (demaniale,disponibile, indisponibile)	Foglio	Particella	Superficie mq	Provincia	Comune	Località	Bene soggetto ad ammortamento	Data di acquisizione	Modalità di acquisizione	Criterio di valutazione secondo i principi del D.lgs 118/2011	Valore dell'immobile secondo i principi del D.lgs 118/2011 al 31/12/2019 (euro)	Valore dell'immobile secondo i principi del D.lgs 118/2011 al 31/12/2018 (euro)	Ente Gestore	Note
26397	TERRENI AGRICOLI	1.2.2.02.13.01.001	Indisponibile	100	1	980	PG	CITTA' DI CASTELLO		No	28/05/1980	TRASFERIMENTO A TITOLO GRATUITO	Valore catastale	48,75	48,75	AGENZIA FORESTALE REGIONALE	
26398	TERRENI AGRICOLI	1.2.2.02.13.01.001	Indisponibile	100	2	6.270	PG	CITTA' DI CASTELLO		No	28/05/1980	TRASFERIMENTO A TITOLO GRATUITO	Valore catastale	2.894,13	2.894,13	AGENZIA FORESTALE REGIONALE	
26399	TERRENI AGRICOLI	1.2.2.02.13.01.001	Indisponibile	100	3	890	PG	CITTA' DI CASTELLO		No	28/05/1980	TRASFERIMENTO A TITOLO GRATUITO	Valore catastale	37,38	37,38	AGENZIA FORESTALE REGIONALE	
26400	TERRENI AGRICOLI	1.2.2.02.13.01.001	Indisponibile	100	4	5.660	PG	CITTA' DI CASTELLO		No	28/05/1980	TRASFERIMENTO A TITOLO GRATUITO	Valore catastale	237,25	237,25	AGENZIA FORESTALE REGIONALE	
26401	TERRENI AGRICOLI	1.2.2.02.13.01.001	Indisponibile	100	5	2.390	PG	CITTA' DI CASTELLO		No	28/05/1980	TRASFERIMENTO A TITOLO GRATUITO	Valore catastale	1.103,38	1.103,38	AGENZIA FORESTALE REGIONALE	
26402	TERRENI AGRICOLI	1.2.2.02.13.01.001	Indisponibile	100	6	1.020	PG	CITTA' DI CASTELLO		No	28/05/1980	TRASFERIMENTO A TITOLO GRATUITO	Valore catastale	471,25	471,25	AGENZIA FORESTALE REGIONALE	
26403	TERRENI AGRICOLI	1.2.2.02.13.01.001	Indisponibile	100	7	3.080	PG	CITTA' DI CASTELLO		No	28/05/1980	TRASFERIMENTO A TITOLO GRATUITO	Valore catastale	154,38	154,38	AGENZIA FORESTALE REGIONALE	
26404	TERRENI AGRICOLI	1.2.2.02.13.01.001	Indisponibile	100	8	210	PG	CITTA' DI CASTELLO		No	28/05/1980	TRASFERIMENTO A TITOLO GRATUITO	Valore catastale	14,63	14,63	AGENZIA FORESTALE REGIONALE	
26405	TERRENI AGRICOLI	1.2.2.02.13.01.001	Indisponibile	100	9	2.660	PG	CITTA' DI CASTELLO		No	28/05/1980	TRASFERIMENTO A TITOLO GRATUITO	Valore catastale	1.228,50	1.228,50	AGENZIA FORESTALE REGIONALE	
26406	TERRENI AGRICOLI	1.2.2.02.13.01.001	Indisponibile	100	10	760	PG	CITTA' DI CASTELLO		No	28/05/1980	TRASFERIMENTO A TITOLO GRATUITO	Valore catastale	39,00	39,00	AGENZIA FORESTALE REGIONALE	
26407	TERRENI AGRICOLI	1.2.2.02.13.01.001	Indisponibile	100	13	5.590	PG	CITTA' DI CASTELLO		No	28/05/1980	TRASFERIMENTO A TITOLO GRATUITO	Valore catastale	2.580,50	2.580,50	AGENZIA FORESTALE REGIONALE	
26408	TERRENI AGRICOLI	1.2.2.02.13.01.001	Indisponibile	100	14	2.440	PG	CITTA' DI CASTELLO		No	28/05/1980	TRASFERIMENTO A TITOLO GRATUITO	Valore catastale	819,00	819,00	AGENZIA FORESTALE REGIONALE	
26409	TERRENI AGRICOLI	1.2.2.02.13.01.001	Indisponibile	100	16	790	PG	CITTA' DI CASTELLO		No	28/05/1980	TRASFERIMENTO A TITOLO GRATUITO	Valore catastale	39,00	39,00	AGENZIA FORESTALE REGIONALE	
26410	TERRENI AGRICOLI	1.2.2.02.13.01.001	Indisponibile	100	17	1.510	PG	CITTA' DI CASTELLO		No	28/05/1980	TRASFERIMENTO A TITOLO GRATUITO	Valore catastale	697,13	697,13	AGENZIA FORESTALE REGIONALE	
26411	TERRENI AGRICOLI	1.2.2.02.13.01.001	Indisponibile	100	19	1.430	PG	CITTA' DI CASTELLO		No	28/05/1980	TRASFERIMENTO A TITOLO GRATUITO	Valore catastale	0,00	0,00	AGENZIA FORESTALE REGIONALE	
26412	TERRENI AGRICOLI	1.2.2.02.13.01.001	Indisponibile	100	20	890	PG	CITTA' DI CASTELLO		No	28/05/1980	TRASFERIMENTO A TITOLO GRATUITO	Valore catastale	0,00	0,00	AGENZIA FORESTALE REGIONALE	
26413	TERRENI AGRICOLI	1.2.2.02.13.01.001	Indisponibile	100	21	22.710	PG	CITTA' DI CASTELLO		No	28/05/1980	TRASFERIMENTO A TITOLO GRATUITO	Valore catastale	10.482,88	10.482,88	AGENZIA FORESTALE REGIONALE	
26414	TERRENI AGRICOLI	1.2.2.02.13.01.001	Indisponibile	100	22	15.610	PG	CITTA' DI CASTELLO		No	28/05/1980	TRASFERIMENTO A TITOLO GRATUITO	Valore catastale	5.240,63	5.240,63	AGENZIA FORESTALE REGIONALE	
26415	TERRENI AGRICOLI	1.2.2.02.13.01.001	Indisponibile	100	23	12.910	PG	CITTA' DI CASTELLO		No	28/05/1980	TRASFERIMENTO A TITOLO GRATUITO	Valore catastale	5.958,88	5.958,88	AGENZIA FORESTALE REGIONALE	
26416	TERRENI AGRICOLI	1.2.2.02.13.01.001	Indisponibile	100	24	6.230	PG	CITTA' DI CASTELLO		No	28/05/1980	TRASFERIMENTO A TITOLO GRATUITO	Valore catastale	2.091,38	2.091,38	AGENZIA FORESTALE REGIONALE	

PATRIMONIO IMMOBILIARE REGIONE UMBRIA
Prospetto Terreni al 31/12/2019

Sviluppumbria S.p.A.

Numero Identificativo (da sistema informativo)	Classificazione secondo il piano dei conti dello Stato Patrimoniale in base al D.lgs.118/2011 (Descrizione)	Classificazione secondo il piano dei conti dello Stato Patrimoniale in base al D.lgs.118/2011 (Codice)	Classificazione ai sensi del codice civile (demaniale,disponibile, indisponibile)	Foglio	Particella	Superficie mq	Provincia	Comune	Località	Bene soggetto ad ammortamento	Data di acquisizione	Modalità di acquisizione	Criterio di valutazione secondo i principi del D.lgs 118/2011	Valore dell'immobile secondo i principi del D.lgs 118/2011 al 31/12/2019 (euro)	Valore dell'immobile secondo i principi del D.lgs 118/2011 al 31/12/2018 (euro)	Ente Gestore	Note
26417	TERRENI AGRICOLI	1.2.2.02.13.01.001	Indisponibile	100	25	4.310	PG	CITTA' DI CASTELLO		No	28/05/1980	TRASFERIMENTO A TITOLO GRATUITO	Valore catastale	1.989,00	1.989,00	AGENZIA FORESTALE REGIONALE	
26418	TERRENI AGRICOLI	1.2.2.02.13.01.001	Indisponibile	100	26	80.640	PG	CITTA' DI CASTELLO		No	28/05/1980	TRASFERIMENTO A TITOLO GRATUITO	Valore catastale	6.768,13	6.768,13	AGENZIA FORESTALE REGIONALE	
26419	TERRENI AGRICOLI	1.2.2.02.13.01.001	Indisponibile	100	27	4.000	PG	CITTA' DI CASTELLO		No	28/05/1980	TRASFERIMENTO A TITOLO GRATUITO	Valore catastale	268,13	268,13	AGENZIA FORESTALE REGIONALE	
26420	TERRENI AGRICOLI	1.2.2.02.13.01.001	Indisponibile	100	28	26.180	PG	CITTA' DI CASTELLO		No	28/05/1980	TRASFERIMENTO A TITOLO GRATUITO	Valore catastale	12.083,50	12.083,50	AGENZIA FORESTALE REGIONALE	
26421	TERRENI AGRICOLI	1.2.2.02.13.01.001	Indisponibile	100	29	47.550	PG	CITTA' DI CASTELLO		No	28/05/1980	TRASFERIMENTO A TITOLO GRATUITO	Valore catastale	15.962,38	15.962,38	AGENZIA FORESTALE REGIONALE	
26422	TERRENI AGRICOLI	1.2.2.02.13.01.001	Indisponibile	100	30	470	PG	CITTA' DI CASTELLO		No	28/05/1980	TRASFERIMENTO A TITOLO GRATUITO	Valore catastale	30,88	30,88	AGENZIA FORESTALE REGIONALE	
26423	TERRENI AGRICOLI	1.2.2.02.13.01.001	Indisponibile	100	31	17.830	PG	CITTA' DI CASTELLO		No	28/05/1980	TRASFERIMENTO A TITOLO GRATUITO	Valore catastale	8.230,63	8.230,63	AGENZIA FORESTALE REGIONALE	
26424	TERRENI AGRICOLI	1.2.2.02.13.01.001	Indisponibile	100	32	11.380	PG	CITTA' DI CASTELLO		No	28/05/1980	TRASFERIMENTO A TITOLO GRATUITO	Valore catastale	5.253,63	5.253,63	AGENZIA FORESTALE REGIONALE	
26425	TERRENI AGRICOLI	1.2.2.02.13.01.001	Indisponibile	100	33	51.160	PG	CITTA' DI CASTELLO		No	28/05/1980	TRASFERIMENTO A TITOLO GRATUITO	Valore catastale	4.293,25	4.293,25	AGENZIA FORESTALE REGIONALE	
26426	TERRENI AGRICOLI	1.2.2.02.13.01.001	Indisponibile	100	34	35.050	PG	CITTA' DI CASTELLO		No	28/05/1980	TRASFERIMENTO A TITOLO GRATUITO	Valore catastale	2.353,00	2.353,00	AGENZIA FORESTALE REGIONALE	
26427	TERRENI AGRICOLI	1.2.2.02.13.01.001	Indisponibile	100	36	93.850	PG	CITTA' DI CASTELLO		No	28/05/1980	TRASFERIMENTO A TITOLO GRATUITO	Valore catastale	7.876,38	7.876,38	AGENZIA FORESTALE REGIONALE	
26428	TERRENI AGRICOLI	1.2.2.02.13.01.001	Indisponibile	100	37	70.550	PG	CITTA' DI CASTELLO		No	28/05/1980	TRASFERIMENTO A TITOLO GRATUITO	Valore catastale	5.921,50	5.921,50	AGENZIA FORESTALE REGIONALE	
26429	TERRENI AGRICOLI	1.2.2.02.13.01.001	Indisponibile	101	1	7.740	PG	CITTA' DI CASTELLO		No	10/07/1975	TRASFERIMENTO A TITOLO GRATUITO	Valore catastale	3.573,38	3.573,38	AGENZIA FORESTALE REGIONALE	
26430	TERRENI AGRICOLI	1.2.2.02.13.01.001	Indisponibile	101	2	14.560	PG	CITTA' DI CASTELLO		No	10/07/1975	TRASFERIMENTO A TITOLO GRATUITO	Valore catastale	1.222,00	1.222,00	AGENZIA FORESTALE REGIONALE	
26431	TERRENI AGRICOLI	1.2.2.02.13.01.001	Indisponibile	101	3	2.660	PG	CITTA' DI CASTELLO		No	10/07/1975	TRASFERIMENTO A TITOLO GRATUITO	Valore catastale	222,63	222,63	AGENZIA FORESTALE REGIONALE	
26432	TERRENI AGRICOLI	1.2.2.02.13.01.001	Indisponibile	101	4	10.540	PG	CITTA' DI CASTELLO		No	10/07/1975	TRASFERIMENTO A TITOLO GRATUITO	Valore catastale	3.537,63	3.537,63	AGENZIA FORESTALE REGIONALE	
26433	TERRENI AGRICOLI	1.2.2.02.13.01.001	Indisponibile	101	5	97.770	PG	CITTA' DI CASTELLO		No	10/07/1975	TRASFERIMENTO A TITOLO GRATUITO	Valore catastale	8.204,63	8.204,63	AGENZIA FORESTALE REGIONALE	
26434	TERRENI AGRICOLI	1.2.2.02.13.01.001	Indisponibile	101	6	70.040	PG	CITTA' DI CASTELLO		No	10/07/1975	TRASFERIMENTO A TITOLO GRATUITO	Valore catastale	4.702,75	4.702,75	AGENZIA FORESTALE REGIONALE	
26435	TERRENI AGRICOLI	1.2.2.02.13.01.001	Indisponibile	101	7	3.400	PG	CITTA' DI CASTELLO		No	10/07/1975	TRASFERIMENTO A TITOLO GRATUITO	Valore catastale	170,63	170,63	AGENZIA FORESTALE REGIONALE	
26436	TERRENI AGRICOLI	1.2.2.02.13.01.001	Indisponibile	101	8	4.460	PG	CITTA' DI CASTELLO		No	10/07/1975	TRASFERIMENTO A TITOLO GRATUITO	Valore catastale	1.496,63	1.496,63	AGENZIA FORESTALE REGIONALE	

PATRIMONIO IMMOBILIARE REGIONE UMBRIA
Prospetto Terreni al 31/12/2019

Sviluppumbria S.p.A.

Numero Identificativo (da sistema informativo)	Classificazione secondo il piano dei conti dello Stato Patrimoniale in base al D.lgs.118/2011 (Descrizione)	Classificazione secondo il piano dei conti dello Stato Patrimoniale in base al D.lgs.118/2011 (Codice)	Classificazione ai sensi del codice civile (demaniale,disponibile, indisponibile)	Foglio	Particella	Superficie mq	Provincia	Comune	Località	Bene soggetto ad ammortamento	Data di acquisizione	Modalità di acquisizione	Criterio di valutazione secondo i principi del D.lgs 118/2011	Valore dell'immobile secondo i principi del D.lgs 118/2011 al 31/12/2019 (euro)	Valore dell'immobile secondo i principi del D.lgs 118/2011 al 31/12/2018 (euro)	Ente Gestore	Note
26437	TERRENI AGRICOLI	1.2.2.02.13.01.001	Indisponibile	101	9	67.280	PG	CITTA' DI CASTELLO		No	10/07/1975	TRASFERIMENTO A TITOLO GRATUITO	Valore catastale	5.646,88	5.646,88	AGENZIA FORESTALE REGIONALE	
26438	TERRENI AGRICOLI	1.2.2.02.13.01.001	Indisponibile	101	10	550	PG	CITTA' DI CASTELLO		No	10/07/1975	TRASFERIMENTO A TITOLO GRATUITO	Valore catastale	185,25	185,25	AGENZIA FORESTALE REGIONALE	
26439	TERRENI AGRICOLI	1.2.2.02.13.01.001	Indisponibile	101	11	5.360	PG	CITTA' DI CASTELLO		No	10/07/1975	TRASFERIMENTO A TITOLO GRATUITO	Valore catastale	1.798,88	1.798,88	AGENZIA FORESTALE REGIONALE	
26440	TERRENI AGRICOLI	1.2.2.02.13.01.001	Indisponibile	101	12	95.280	PG	CITTA' DI CASTELLO		No	10/07/1975	TRASFERIMENTO A TITOLO GRATUITO	Valore catastale	7.996,63	7.996,63	AGENZIA FORESTALE REGIONALE	
26441	TERRENI AGRICOLI	1.2.2.02.13.01.001	Indisponibile	101	13	5.380	PG	CITTA' DI CASTELLO		No	10/07/1975	TRASFERIMENTO A TITOLO GRATUITO	Valore catastale	1.805,38	1.805,38	AGENZIA FORESTALE REGIONALE	
26442	TERRENI AGRICOLI	1.2.2.02.13.01.001	Indisponibile	101	14	28.060	PG	CITTA' DI CASTELLO		No	10/07/1975	TRASFERIMENTO A TITOLO GRATUITO	Valore catastale	9.420,13	9.420,13	AGENZIA FORESTALE REGIONALE	
26443	TERRENI AGRICOLI	1.2.2.02.13.01.001	Indisponibile	101	15	1.850	PG	CITTA' DI CASTELLO		No	10/07/1975	TRASFERIMENTO A TITOLO GRATUITO	Valore catastale	620,75	620,75	AGENZIA FORESTALE REGIONALE	
26444	TERRENI AGRICOLI	1.2.2.02.13.01.001	Indisponibile	101	16	3.300	PG	CITTA' DI CASTELLO		No	10/07/1975	TRASFERIMENTO A TITOLO GRATUITO	Valore catastale	276,25	276,25	AGENZIA FORESTALE REGIONALE	
26445	TERRENI AGRICOLI	1.2.2.02.13.01.001	Indisponibile	101	17	4.510	PG	CITTA' DI CASTELLO		No	10/07/1975	TRASFERIMENTO A TITOLO GRATUITO	Valore catastale	378,63	378,63	AGENZIA FORESTALE REGIONALE	
26446	TERRENI AGRICOLI	1.2.2.02.13.01.001	Indisponibile	101	18	13.230	PG	CITTA' DI CASTELLO		No	10/07/1975	TRASFERIMENTO A TITOLO GRATUITO	Valore catastale	4.441,13	4.441,13	AGENZIA FORESTALE REGIONALE	
26447	TERRENI AGRICOLI	1.2.2.02.13.01.001	Indisponibile	101	19	25.040	PG	CITTA' DI CASTELLO		No	10/07/1975	TRASFERIMENTO A TITOLO GRATUITO	Valore catastale	6.920,88	6.920,88	AGENZIA FORESTALE REGIONALE	
26448	TERRENI AGRICOLI	1.2.2.02.13.01.001	Indisponibile	101	20	315.440	PG	CITTA' DI CASTELLO		No	10/07/1975	TRASFERIMENTO A TITOLO GRATUITO	Valore catastale	26.472,88	26.472,88	AGENZIA FORESTALE REGIONALE	
26449	TERRENI AGRICOLI	1.2.2.02.13.01.001	Indisponibile	101	22	1.810	PG	CITTA' DI CASTELLO		No	10/07/1975	TRASFERIMENTO A TITOLO GRATUITO	Valore catastale	121,88	121,88	AGENZIA FORESTALE REGIONALE	
26450	TERRENI AGRICOLI	1.2.2.02.13.01.001	Indisponibile	101	23	240.310	PG	CITTA' DI CASTELLO		No	10/07/1975	TRASFERIMENTO A TITOLO GRATUITO	Valore catastale	38.319,13	38.319,13	AGENZIA FORESTALE REGIONALE	
26451	TERRENI AGRICOLI	1.2.2.02.13.01.001	Indisponibile	101	24	9.620	PG	CITTA' DI CASTELLO		No	10/07/1975	TRASFERIMENTO A TITOLO GRATUITO	Valore catastale	807,63	807,63	AGENZIA FORESTALE REGIONALE	
26453	TERRENI AGRICOLI	1.2.2.02.13.01.001	Indisponibile	102	3	16.250	PG	CITTA' DI CASTELLO		No	28/05/1980	TRASFERIMENTO A TITOLO GRATUITO	Valore catastale	1.090,38	1.090,38	AGENZIA FORESTALE REGIONALE	
26454	TERRENI AGRICOLI	1.2.2.02.13.01.001	Indisponibile	102	4	177.400	PG	CITTA' DI CASTELLO		No	28/05/1980	TRASFERIMENTO A TITOLO GRATUITO	Valore catastale	14.888,25	14.888,25	AGENZIA FORESTALE REGIONALE	
26455	TERRENI AGRICOLI	1.2.2.02.13.01.001	Indisponibile	102	5	20.920	PG	CITTA' DI CASTELLO		No	28/05/1980	TRASFERIMENTO A TITOLO GRATUITO	Valore catastale	1.755,00	1.755,00	AGENZIA FORESTALE REGIONALE	
26456	TERRENI AGRICOLI	1.2.2.02.13.01.001	Indisponibile	102	8	8.440	PG	CITTA' DI CASTELLO		No	28/05/1980	TRASFERIMENTO A TITOLO GRATUITO	Valore catastale	3.521,38	3.521,38	AGENZIA FORESTALE REGIONALE	
26457	TERRENI AGRICOLI	1.2.2.02.13.01.001	Indisponibile	102	9	8.480	PG	CITTA' DI CASTELLO		No	28/05/1980	TRASFERIMENTO A TITOLO GRATUITO	Valore catastale	711,75	711,75	AGENZIA FORESTALE REGIONALE	

PATRIMONIO IMMOBILIARE REGIONE UMBRIA
Prospetto Terreni al 31/12/2019

Sviluppumbria S.p.A.

Numero Identificativo (da sistema informativo)	Classificazione secondo il piano dei conti dello Stato Patrimoniale in base al D.lgs.118/2011 (Descrizione)	Classificazione secondo il piano dei conti dello Stato Patrimoniale in base al D.lgs.118/2011 (Codice)	Classificazione ai sensi del codice civile (demaniale,disponibile, indisponibile)	Foglio	Particella	Superficie mq	Provincia	Comune	Località	Bene soggetto ad ammortamento	Data di acquisizione	Modalità di acquisizione	Criterio di valutazione secondo i principi del D.lgs 118/2011	Valore dell'immobile secondo i principi del D.lgs 118/2011 al 31/12/2019 (euro)	Valore dell'immobile secondo i principi del D.lgs 118/2011 al 31/12/2018 (euro)	Ente Gestore	Note
26458	TERRENI AGRICOLI	1.2.2.02.13.01.001	Indisponibile	102	10	930	PG	CITTA' DI CASTELLO		No	28/05/1980	TRASFERIMENTO A TITOLO GRATUITO	Valore catastale	429,00	429,00	AGENZIA FORESTALE REGIONALE	
26459	TERRENI AGRICOLI	1.2.2.02.13.01.001	Indisponibile	102	11	7.460	PG	CITTA' DI CASTELLO		No	28/05/1980	TRASFERIMENTO A TITOLO GRATUITO	Valore catastale	758,88	758,88	AGENZIA FORESTALE REGIONALE	Variazione di coltura anno 2017
26460	TERRENI AGRICOLI	1.2.2.02.13.01.001	Indisponibile	102	12	75.450	PG	CITTA' DI CASTELLO		No	28/05/1980	TRASFERIMENTO A TITOLO GRATUITO	Valore catastale	16.878,88	16.878,88	AGENZIA FORESTALE REGIONALE	
26461	TERRENI AGRICOLI	1.2.2.02.13.01.001	Indisponibile	102	14	3.560	PG	CITTA' DI CASTELLO		No	28/05/1980	TRASFERIMENTO A TITOLO GRATUITO	Valore catastale	810,88	810,88	AGENZIA FORESTALE REGIONALE	
26462	TERRENI AGRICOLI	1.2.2.02.13.01.001	Indisponibile	102	15	3.080	PG	CITTA' DI CASTELLO		No	28/05/1980	TRASFERIMENTO A TITOLO GRATUITO	Valore catastale	284,38	284,38	AGENZIA FORESTALE REGIONALE	
26463	TERRENI AGRICOLI	1.2.2.02.13.01.001	Indisponibile	102	16	3.180	PG	CITTA' DI CASTELLO		No	28/05/1980	TRASFERIMENTO A TITOLO GRATUITO	Valore catastale	1.067,63	1.067,63	AGENZIA FORESTALE REGIONALE	
26464	TERRENI AGRICOLI	1.2.2.02.13.01.001	Indisponibile	102	17	3.310	PG	CITTA' DI CASTELLO		No	28/05/1980	TRASFERIMENTO A TITOLO GRATUITO	Valore catastale	167,38	167,38	AGENZIA FORESTALE REGIONALE	
26465	TERRENI AGRICOLI	1.2.2.02.13.01.001	Indisponibile	102	18	8.410	PG	CITTA' DI CASTELLO		No	28/05/1980	TRASFERIMENTO A TITOLO GRATUITO	Valore catastale	1.764,75	1.764,75	AGENZIA FORESTALE REGIONALE	
26466	TERRENI AGRICOLI	1.2.2.02.13.01.001	Indisponibile	102	19	9.400	PG	CITTA' DI CASTELLO		No	28/05/1980	TRASFERIMENTO A TITOLO GRATUITO	Valore catastale	630,50	630,50	AGENZIA FORESTALE REGIONALE	
26467	TERRENI AGRICOLI	1.2.2.02.13.01.001	Indisponibile	102	20	4.840	PG	CITTA' DI CASTELLO		No	28/05/1980	TRASFERIMENTO A TITOLO GRATUITO	Valore catastale	2.234,38	2.234,38	AGENZIA FORESTALE REGIONALE	
26468	TERRENI AGRICOLI	1.2.2.02.13.01.001	Indisponibile	102	21	89.260	PG	CITTA' DI CASTELLO		No	28/05/1980	TRASFERIMENTO A TITOLO GRATUITO	Valore catastale	7.491,25	7.491,25	AGENZIA FORESTALE REGIONALE	
26469	TERRENI AGRICOLI	1.2.2.02.13.01.001	Indisponibile	102	22	14.700	PG	CITTA' DI CASTELLO		No	28/05/1980	TRASFERIMENTO A TITOLO GRATUITO	Valore catastale	6.074,25	6.074,25	AGENZIA FORESTALE REGIONALE	
26470	TERRENI AGRICOLI	1.2.2.02.13.01.001	Indisponibile	102	23	10.860	PG	CITTA' DI CASTELLO		No	28/05/1980	TRASFERIMENTO A TITOLO GRATUITO	Valore catastale	944,13	944,13	AGENZIA FORESTALE REGIONALE	
26471	TERRENI AGRICOLI	1.2.2.02.13.01.001	Indisponibile	102	24	1.520	PG	CITTA' DI CASTELLO		No	28/05/1980	TRASFERIMENTO A TITOLO GRATUITO	Valore catastale	128,38	128,38	AGENZIA FORESTALE REGIONALE	
26472	TERRENI AGRICOLI	1.2.2.02.13.01.001	Indisponibile	102	25	3.650	PG	CITTA' DI CASTELLO		No	28/05/1980	TRASFERIMENTO A TITOLO GRATUITO	Valore catastale	303,88	303,88	AGENZIA FORESTALE REGIONALE	
26473	TERRENI AGRICOLI	1.2.2.02.13.01.001	Indisponibile	102	26	21.890	PG	CITTA' DI CASTELLO		No	28/05/1980	TRASFERIMENTO A TITOLO GRATUITO	Valore catastale	8.801,00	8.801,00	AGENZIA FORESTALE REGIONALE	
26474	TERRENI AGRICOLI	1.2.2.02.13.01.001	Indisponibile	102	27	6.660	PG	CITTA' DI CASTELLO		No	28/05/1980	TRASFERIMENTO A TITOLO GRATUITO	Valore catastale	2.236,00	2.236,00	AGENZIA FORESTALE REGIONALE	
26475	TERRENI AGRICOLI	1.2.2.02.13.01.001	Indisponibile	102	28	3.640	PG	CITTA' DI CASTELLO		No	28/05/1980	TRASFERIMENTO A TITOLO GRATUITO	Valore catastale	1.680,25	1.680,25	AGENZIA FORESTALE REGIONALE	
26476	TERRENI AGRICOLI	1.2.2.02.13.01.001	Indisponibile	102	29	720	PG	CITTA' DI CASTELLO		No	28/05/1980	TRASFERIMENTO A TITOLO GRATUITO	Valore catastale	60,13	60,13	AGENZIA FORESTALE REGIONALE	
26477	TERRENI AGRICOLI	1.2.2.02.13.01.001	Indisponibile	102	30	37.110	PG	CITTA' DI CASTELLO		No	28/05/1980	TRASFERIMENTO A TITOLO GRATUITO	Valore catastale	3.035,50	3.035,50	AGENZIA FORESTALE REGIONALE	Variazione di coltura anno 2017

PATRIMONIO IMMOBILIARE REGIONE UMBRIA
Prospetto Terreni al 31/12/2019

Sviluppumbria S.p.A.

Numero Identificativo (da sistema informativo)	Classificazione secondo il piano dei conti dello Stato Patrimoniale in base al D.lgs.118/2011 (Descrizione)	Classificazione secondo il piano dei conti dello Stato Patrimoniale in base al D.lgs.118/2011 (Codice)	Classificazione ai sensi del codice civile (demaniale,disponibile, indisponibile)	Foglio	Particella	Superficie mq	Provincia	Comune	Località	Bene soggetto ad ammortamento	Data di acquisizione	Modalità di acquisizione	Criterio di valutazione secondo i principi del D.lgs 118/2011	Valore dell'immobile secondo i principi del D.lgs 118/2011 al 31/12/2019 (euro)	Valore dell'immobile secondo i principi del D.lgs 118/2011 al 31/12/2018 (euro)	Ente Gestore	Note
26478	TERRENI AGRICOLI	1.2.2.02.13.01.001	Indisponibile	102	31	9.440	PG	CITTA' DI CASTELLO		No	28/05/1980	TRASFERIMENTO A TITOLO GRATUITO	Valore catastale	3.168,75	3.168,75	AGENZIA FORESTALE REGIONALE	
26479	TERRENI AGRICOLI	1.2.2.02.13.01.001	Indisponibile	102	32	2.310	PG	CITTA' DI CASTELLO		No	28/05/1980	TRASFERIMENTO A TITOLO GRATUITO	Valore catastale	775,13	775,13	AGENZIA FORESTALE REGIONALE	
26480	TERRENI AGRICOLI	1.2.2.02.13.01.001	Indisponibile	102	33	290	PG	CITTA' DI CASTELLO		No	28/05/1980	TRASFERIMENTO A TITOLO GRATUITO	Valore catastale	133,25	133,25	AGENZIA FORESTALE REGIONALE	
26481	TERRENI AGRICOLI	1.2.2.02.13.01.001	Indisponibile	102	34	18.850	PG	CITTA' DI CASTELLO		No	28/05/1980	TRASFERIMENTO A TITOLO GRATUITO	Valore catastale	1.740,38	1.740,38	AGENZIA FORESTALE REGIONALE	
26482	TERRENI AGRICOLI	1.2.2.02.13.01.001	Indisponibile	102	35	1.270	PG	CITTA' DI CASTELLO		No	28/05/1980	TRASFERIMENTO A TITOLO GRATUITO	Valore catastale	425,75	425,75	AGENZIA FORESTALE REGIONALE	
26483	TERRENI AGRICOLI	1.2.2.02.13.01.001	Indisponibile	102	36	3.160	PG	CITTA' DI CASTELLO		No	28/05/1980	TRASFERIMENTO A TITOLO GRATUITO	Valore catastale	1.459,25	1.459,25	AGENZIA FORESTALE REGIONALE	
26484	TERRENI AGRICOLI	1.2.2.02.13.01.001	Indisponibile	102	37	29.970	PG	CITTA' DI CASTELLO		No	28/05/1980	TRASFERIMENTO A TITOLO GRATUITO	Valore catastale	2.011,75	2.011,75	AGENZIA FORESTALE REGIONALE	
26485	TERRENI AGRICOLI	1.2.2.02.13.01.001	Indisponibile	102	38	8.590	PG	CITTA' DI CASTELLO		No	10/07/1975	TRASFERIMENTO A TITOLO GRATUITO	Valore catastale	3.965,00	3.965,00	AGENZIA FORESTALE REGIONALE	
26486	TERRENI AGRICOLI	1.2.2.02.13.01.001	Indisponibile	102	39	3.010	PG	CITTA' DI CASTELLO		No	10/07/1975	TRASFERIMENTO A TITOLO GRATUITO	Valore catastale	201,50	201,50	AGENZIA FORESTALE REGIONALE	Variazione registrata anno 2018
26487	TERRENI AGRICOLI	1.2.2.02.13.01.001	Indisponibile	102	40	6.110	PG	CITTA' DI CASTELLO		No	28/05/1980	TRASFERIMENTO A TITOLO GRATUITO	Valore catastale	409,50	409,50	AGENZIA FORESTALE REGIONALE	
26488	TERRENI AGRICOLI	1.2.2.02.13.01.001	Indisponibile	102	41	23.940	PG	CITTA' DI CASTELLO		No	28/05/1980	TRASFERIMENTO A TITOLO GRATUITO	Valore catastale	7.202,00	7.202,00	AGENZIA FORESTALE REGIONALE	
26489	TERRENI AGRICOLI	1.2.2.02.13.01.001	Indisponibile	102	42	2.240	PG	CITTA' DI CASTELLO		No	28/05/1980	TRASFERIMENTO A TITOLO GRATUITO	Valore catastale	347,75	347,75	AGENZIA FORESTALE REGIONALE	
26490	TERRENI AGRICOLI	1.2.2.02.13.01.001	Indisponibile	102	43	20.310	PG	CITTA' DI CASTELLO		No	28/05/1980	TRASFERIMENTO A TITOLO GRATUITO	Valore catastale	1.704,63	1.704,63	AGENZIA FORESTALE REGIONALE	
26492	TERRENI AGRICOLI	1.2.2.02.13.01.001	Indisponibile	103	2	1.600	PG	CITTA' DI CASTELLO		No	28/05/1980	TRASFERIMENTO A TITOLO GRATUITO	Valore catastale	81,25	81,25	AGENZIA FORESTALE REGIONALE	
26493	TERRENI AGRICOLI	1.2.2.02.13.01.001	Indisponibile	103	4	240	PG	CITTA' DI CASTELLO		No	28/05/1980	TRASFERIMENTO A TITOLO GRATUITO	Valore catastale	11,38	11,38	AGENZIA FORESTALE REGIONALE	
26494	TERRENI AGRICOLI	1.2.2.02.13.01.001	Indisponibile	103	5	2.870	PG	CITTA' DI CASTELLO		No	28/05/1980	TRASFERIMENTO A TITOLO GRATUITO	Valore catastale	144,63	144,63	AGENZIA FORESTALE REGIONALE	
26495	TERRENI AGRICOLI	1.2.2.02.13.01.001	Indisponibile	103	6	8.450	PG	CITTA' DI CASTELLO		No	28/05/1980	TRASFERIMENTO A TITOLO GRATUITO	Valore catastale	567,13	567,13	AGENZIA FORESTALE REGIONALE	
26496	TERRENI AGRICOLI	1.2.2.02.13.01.001	Indisponibile	103	7	22.990	PG	CITTA' DI CASTELLO		No	28/05/1980	TRASFERIMENTO A TITOLO GRATUITO	Valore catastale	10.611,25	10.611,25	AGENZIA FORESTALE REGIONALE	
26497	TERRENI AGRICOLI	1.2.2.02.13.01.001	Indisponibile	103	8	4.190	PG	CITTA' DI CASTELLO		No	28/05/1980	TRASFERIMENTO A TITOLO GRATUITO	Valore catastale	1.407,25	1.407,25	AGENZIA FORESTALE REGIONALE	
26498	TERRENI AGRICOLI	1.2.2.02.13.01.001	Indisponibile	103	9	66.260	PG	CITTA' DI CASTELLO		No	28/05/1980	TRASFERIMENTO A TITOLO GRATUITO	Valore catastale	10.455,25	10.455,25	AGENZIA FORESTALE REGIONALE	

PATRIMONIO IMMOBILIARE REGIONE UMBRIA
Prospetto Terreni al 31/12/2019

Sviluppumbria S.p.A.

Numero Identificativo (da sistema informativo)	Classificazione secondo il piano dei conti dello Stato Patrimoniale in base al D.lgs.118/2011 (Descrizione)	Classificazione secondo il piano dei conti dello Stato Patrimoniale in base al D.lgs.118/2011 (Codice)	Classificazione ai sensi del codice civile (demaniale,disponibile, indisponibile)	Foglio	Particella	Superficie mq	Provincia	Comune	Località	Bene soggetto ad ammortamento	Data di acquisizione	Modalità di acquisizione	Criterio di valutazione secondo i principi del D.lgs 118/2011	Valore dell'immobile secondo i principi del D.lgs 118/2011 al 31/12/2019 (euro)	Valore dell'immobile secondo i principi del D.lgs 118/2011 al 31/12/2018 (euro)	Ente Gestore	Note
26499	TERRENI AGRICOLI	1.2.2.02.13.01.001	Indisponibile	103	10	46.860	PG	CITTA' DI CASTELLO		No	28/05/1980	TRASFERIMENTO A TITOLO GRATUITO	Valore catastale	21.630,38	21.630,38	AGENZIA FORESTALE REGIONALE	
26500	TERRENI AGRICOLI	1.2.2.02.13.01.001	Indisponibile	103	33	2.310	PG	CITTA' DI CASTELLO		No	28/05/1980	TRASFERIMENTO A TITOLO GRATUITO	Valore catastale	775,13	775,13	AGENZIA FORESTALE REGIONALE	
26501	TERRENI AGRICOLI	1.2.2.02.13.01.001	Indisponibile	103	34	5.460	PG	CITTA' DI CASTELLO		No	28/05/1980	TRASFERIMENTO A TITOLO GRATUITO	Valore catastale	2.520,38	2.520,38	AGENZIA FORESTALE REGIONALE	
26502	TERRENI AGRICOLI	1.2.2.02.13.01.001	Indisponibile	103	35	2.930	PG	CITTA' DI CASTELLO		No	28/05/1980	TRASFERIMENTO A TITOLO GRATUITO	Valore catastale	983,13	983,13	AGENZIA FORESTALE REGIONALE	
26504	TERRENI AGRICOLI	1.2.2.02.13.01.001	Indisponibile	103	37	9.760	PG	CITTA' DI CASTELLO		No	28/05/1980	TRASFERIMENTO A TITOLO GRATUITO	Valore catastale	819,00	819,00	AGENZIA FORESTALE REGIONALE	
26505	TERRENI AGRICOLI	1.2.2.02.13.01.001	Indisponibile	103	38	12.380	PG	CITTA' DI CASTELLO		No	28/05/1980	TRASFERIMENTO A TITOLO GRATUITO	Valore catastale	5.715,13	5.715,13	AGENZIA FORESTALE REGIONALE	
26506	TERRENI AGRICOLI	1.2.2.02.13.01.001	Indisponibile	103	39	5.510	PG	CITTA' DI CASTELLO		No	28/05/1980	TRASFERIMENTO A TITOLO GRATUITO	Valore catastale	1.849,25	1.849,25	AGENZIA FORESTALE REGIONALE	
26509	TERRENI AGRICOLI	1.2.2.02.13.01.001	Indisponibile	103	44	12.050	PG	CITTA' DI CASTELLO		No	28/05/1980	TRASFERIMENTO A TITOLO GRATUITO	Valore catastale	3.285,75	3.285,75	AGENZIA FORESTALE REGIONALE	
26510	TERRENI AGRICOLI	1.2.2.02.13.01.001	Indisponibile	103	45	4.780	PG	CITTA' DI CASTELLO		No	28/05/1980	TRASFERIMENTO A TITOLO GRATUITO	Valore catastale	2.206,75	2.206,75	AGENZIA FORESTALE REGIONALE	
26511	TERRENI AGRICOLI	1.2.2.02.13.01.001	Indisponibile	103	46	320	PG	CITTA' DI CASTELLO		No	28/05/1980	TRASFERIMENTO A TITOLO GRATUITO	Valore catastale	21,13	21,13	AGENZIA FORESTALE REGIONALE	
26512	TERRENI AGRICOLI	1.2.2.02.13.01.001	Indisponibile	103	47	5.170	PG	CITTA' DI CASTELLO		No	28/05/1980	TRASFERIMENTO A TITOLO GRATUITO	Valore catastale	433,88	433,88	AGENZIA FORESTALE REGIONALE	
26513	TERRENI AGRICOLI	1.2.2.02.13.01.001	Indisponibile	103	49	4.290	PG	CITTA' DI CASTELLO		No	28/05/1980	TRASFERIMENTO A TITOLO GRATUITO	Valore catastale	417,63	417,63	AGENZIA FORESTALE REGIONALE	
26514	TERRENI AGRICOLI	1.2.2.02.13.01.001	Indisponibile	103	50	12.410	PG	CITTA' DI CASTELLO		No	28/05/1980	TRASFERIMENTO A TITOLO GRATUITO	Valore catastale	4.166,50	4.166,50	AGENZIA FORESTALE REGIONALE	
26515	TERRENI AGRICOLI	1.2.2.02.13.01.001	Indisponibile	103	51	3.590	PG	CITTA' DI CASTELLO		No	28/05/1980	TRASFERIMENTO A TITOLO GRATUITO	Valore catastale	1.056,25	1.056,25	AGENZIA FORESTALE REGIONALE	
26516	TERRENI AGRICOLI	1.2.2.02.13.01.001	Indisponibile	103	52	30.726	PG	CITTA' DI CASTELLO		No	28/05/1980	TRASFERIMENTO A TITOLO GRATUITO	Valore catastale	2.062,13	2.062,13	AGENZIA FORESTALE REGIONALE	
26517	TERRENI AGRICOLI	1.2.2.02.13.01.001	Indisponibile	103	53	7.370	PG	CITTA' DI CASTELLO		No	28/05/1980	TRASFERIMENTO A TITOLO GRATUITO	Valore catastale	2.474,88	2.474,88	AGENZIA FORESTALE REGIONALE	
26518	TERRENI AGRICOLI	1.2.2.02.13.01.001	Indisponibile	103	54	4.000	PG	CITTA' DI CASTELLO		No	28/05/1980	TRASFERIMENTO A TITOLO GRATUITO	Valore catastale	1.846,00	1.846,00	AGENZIA FORESTALE REGIONALE	
26519	TERRENI AGRICOLI	1.2.2.02.13.01.001	Indisponibile	103	55	4.550	PG	CITTA' DI CASTELLO		No	28/05/1980	TRASFERIMENTO A TITOLO GRATUITO	Valore catastale	1.036,75	1.036,75	AGENZIA FORESTALE REGIONALE	
26520	TERRENI AGRICOLI	1.2.2.02.13.01.001	Indisponibile	103	56	7.750	PG	CITTA' DI CASTELLO		No	28/05/1980	TRASFERIMENTO A TITOLO GRATUITO	Valore catastale	2.171,00	2.171,00	AGENZIA FORESTALE REGIONALE	
26521	TERRENI AGRICOLI	1.2.2.02.13.01.001	Indisponibile	103	57	46.930	PG	CITTA' DI CASTELLO		No	28/05/1980	TRASFERIMENTO A TITOLO GRATUITO	Valore catastale	5.120,38	5.120,38	AGENZIA FORESTALE REGIONALE	

PATRIMONIO IMMOBILIARE REGIONE UMBRIA
Prospetto Terreni al 31/12/2019

Sviluppumbria S.p.A.

Numero Identificativo (da sistema informativo)	Classificazione secondo il piano dei conti dello Stato Patrimoniale in base al D.lgs.118/2011 (Descrizione)	Classificazione secondo il piano dei conti dello Stato Patrimoniale in base al D.lgs.118/2011 (Codice)	Classificazione ai sensi del codice civile (demaniale,disponibile, indisponibile)	Foglio	Particella	Superficie mq	Provincia	Comune	Località	Bene soggetto ad ammortamento	Data di acquisizione	Modalità di acquisizione	Criterio di valutazione secondo i principi del D.lgs 118/2011	Valore dell'immobile secondo i principi del D.lgs 118/2011 al 31/12/2019 (euro)	Valore dell'immobile secondo i principi del D.lgs 118/2011 al 31/12/2018 (euro)	Ente Gestore	Note
26522	TERRENI AGRICOLI	1.2.2.02.13.01.001	Indisponibile	115	17	1.140	PG	CITTA' DI CASTELLO		No	10/07/1975	TRASFERIMENTO A TITOLO GRATUITO	Valore catastale	19,50	19,50	AGENZIA FORESTALE REGIONALE	
26523	TERRENI AGRICOLI	1.2.2.02.13.01.001	Indisponibile	115	18	2.230	PG	CITTA' DI CASTELLO		No	10/07/1975	TRASFERIMENTO A TITOLO GRATUITO	Valore catastale	149,50	149,50	AGENZIA FORESTALE REGIONALE	
26524	TERRENI AGRICOLI	1.2.2.02.13.01.001	Indisponibile	115	19	13.090	PG	CITTA' DI CASTELLO		No	10/07/1975	TRASFERIMENTO A TITOLO GRATUITO	Valore catastale	7.140,25	7.140,25	AGENZIA FORESTALE REGIONALE	
26525	TERRENI AGRICOLI	1.2.2.02.13.01.001	Indisponibile	116	19	19.160	PG	CITTA' DI CASTELLO		No	10/07/1975	TRASFERIMENTO A TITOLO GRATUITO	Valore catastale	1.608,75	1.608,75	AGENZIA FORESTALE REGIONALE	
26526	TERRENI AGRICOLI	1.2.2.02.13.01.001	Indisponibile	116	23	20.440	PG	CITTA' DI CASTELLO		No	10/07/1975	TRASFERIMENTO A TITOLO GRATUITO	Valore catastale	1.373,13	1.373,13	AGENZIA FORESTALE REGIONALE	
26527	TERRENI AGRICOLI	1.2.2.02.13.01.001	Indisponibile	116	532	295	PG	CITTA' DI CASTELLO		No	10/07/1975	TRASFERIMENTO A TITOLO GRATUITO	Valore catastale	136,50	136,50	AGENZIA FORESTALE REGIONALE	
26528	TERRENI AGRICOLI	1.2.2.02.13.01.001	Indisponibile	117	3	7.560	PG	CITTA' DI CASTELLO		No	10/07/1975	TRASFERIMENTO A TITOLO GRATUITO	Valore catastale	3.488,88	3.488,88	AGENZIA FORESTALE REGIONALE	
26529	TERRENI AGRICOLI	1.2.2.02.13.01.001	Indisponibile	117	4	14.210	PG	CITTA' DI CASTELLO		No	10/07/1975	TRASFERIMENTO A TITOLO GRATUITO	Valore catastale	4.771,00	4.771,00	AGENZIA FORESTALE REGIONALE	
26530	TERRENI AGRICOLI	1.2.2.02.13.01.001	Indisponibile	117	5	4.700	PG	CITTA' DI CASTELLO		No	10/07/1975	TRASFERIMENTO A TITOLO GRATUITO	Valore catastale	1.577,88	1.577,88	AGENZIA FORESTALE REGIONALE	
26531	TERRENI AGRICOLI	1.2.2.02.13.01.001	Indisponibile	117	6	16.890	PG	CITTA' DI CASTELLO		No	10/07/1975	TRASFERIMENTO A TITOLO GRATUITO	Valore catastale	5.669,63	5.669,63	AGENZIA FORESTALE REGIONALE	
26532	TERRENI AGRICOLI	1.2.2.02.13.01.001	Indisponibile	117	7	1.660	PG	CITTA' DI CASTELLO		No	10/07/1975	TRASFERIMENTO A TITOLO GRATUITO	Valore catastale	557,38	557,38	AGENZIA FORESTALE REGIONALE	
26533	TERRENI AGRICOLI	1.2.2.02.13.01.001	Indisponibile	117	8	494.215	PG	CITTA' DI CASTELLO		No	10/07/1975	TRASFERIMENTO A TITOLO GRATUITO	Valore catastale	103.691,25	103.691,25	AGENZIA FORESTALE REGIONALE	
26536	TERRENI AGRICOLI	1.2.2.02.13.01.001	Indisponibile	117	13	14.410	PG	CITTA' DI CASTELLO		No	28/05/1980	TRASFERIMENTO A TITOLO GRATUITO	Valore catastale	6.651,13	6.651,13	AGENZIA FORESTALE REGIONALE	
26537	TERRENI AGRICOLI	1.2.2.02.13.01.001	Indisponibile	117	14	1.980	PG	CITTA' DI CASTELLO		No	28/05/1980	TRASFERIMENTO A TITOLO GRATUITO	Valore catastale	165,75	165,75	AGENZIA FORESTALE REGIONALE	
26538	TERRENI AGRICOLI	1.2.2.02.13.01.001	Indisponibile	117	15	35.890	PG	CITTA' DI CASTELLO		No	28/05/1980	TRASFERIMENTO A TITOLO GRATUITO	Valore catastale	6.685,25	6.685,25	AGENZIA FORESTALE REGIONALE	
26539	TERRENI AGRICOLI	1.2.2.02.13.01.001	Indisponibile	117	16	1.270	PG	CITTA' DI CASTELLO		No	28/05/1980	TRASFERIMENTO A TITOLO GRATUITO	Valore catastale	586,63	586,63	AGENZIA FORESTALE REGIONALE	
26540	TERRENI AGRICOLI	1.2.2.02.13.01.001	Indisponibile	117	17	680	PG	CITTA' DI CASTELLO		No	28/05/1980	TRASFERIMENTO A TITOLO GRATUITO	Valore catastale	68,25	68,25	AGENZIA FORESTALE REGIONALE	
26541	TERRENI AGRICOLI	1.2.2.02.13.01.001	Indisponibile	117	18	14.660	PG	CITTA' DI CASTELLO		No	28/05/1980	TRASFERIMENTO A TITOLO GRATUITO	Valore catastale	4.873,38	4.873,38	AGENZIA FORESTALE REGIONALE	
26542	TERRENI AGRICOLI	1.2.2.02.13.01.001	Indisponibile	117	19	490	PG	CITTA' DI CASTELLO		No	28/05/1980	TRASFERIMENTO A TITOLO GRATUITO	Valore catastale	69,88	69,88	AGENZIA FORESTALE REGIONALE	
26543	TERRENI AGRICOLI	1.2.2.02.13.01.001	Indisponibile	117	20	1.940	PG	CITTA' DI CASTELLO		No	28/05/1980	TRASFERIMENTO A TITOLO GRATUITO	Valore catastale	651,63	651,63	AGENZIA FORESTALE REGIONALE	

PATRIMONIO IMMOBILIARE REGIONE UMBRIA
Prospetto Terreni al 31/12/2019

Sviluppumbria S.p.A.

Numero Identificativo (da sistema informativo)	Classificazione secondo il piano dei conti dello Stato Patrimoniale in base al D.lgs.118/2011 (Descrizione)	Classificazione secondo il piano dei conti dello Stato Patrimoniale in base al D.lgs.118/2011 (Codice)	Classificazione ai sensi del codice civile (demaniale,disponibile, indisponibile)	Foglio	Particella	Superficie mq	Provincia	Comune	Località	Bene soggetto ad ammortamento	Data di acquisizione	Modalità di acquisizione	Criterio di valutazione secondo i principi del D.lgs 118/2011	Valore dell'immobile secondo i principi del D.lgs 118/2011 al 31/12/2019 (euro)	Valore dell'immobile secondo i principi del D.lgs 118/2011 al 31/12/2018 (euro)	Ente Gestore	Note
26544	TERRENI AGRICOLI	1.2.2.02.13.01.001	Indisponibile	117	21	154.065	PG	CITTA' DI CASTELLO		No	28/05/1980	TRASFERIMENTO A TITOLO GRATUITO	Valore catastale	10.343,13	10.343,13	AGENZIA FORESTALE REGIONALE	
26545	TERRENI AGRICOLI	1.2.2.02.13.01.001	Indisponibile	117	25	20.920	PG	CITTA' DI CASTELLO		No	28/05/1980	TRASFERIMENTO A TITOLO GRATUITO	Valore catastale	11.768,25	11.768,25	AGENZIA FORESTALE REGIONALE	
26546	TERRENI AGRICOLI	1.2.2.02.13.01.001	Indisponibile	117	26	885	PG	CITTA' DI CASTELLO		No	28/05/1980	TRASFERIMENTO A TITOLO GRATUITO	Valore catastale	81,25	81,25	AGENZIA FORESTALE REGIONALE	
26547	TERRENI AGRICOLI	1.2.2.02.13.01.001	Indisponibile	117	27	3.360	PG	CITTA' DI CASTELLO		No	28/05/1980	TRASFERIMENTO A TITOLO GRATUITO	Valore catastale	1.967,88	1.967,88	AGENZIA FORESTALE REGIONALE	
26548	TERRENI AGRICOLI	1.2.2.02.13.01.001	Indisponibile	117	28	525	PG	CITTA' DI CASTELLO		No	28/05/1980	TRASFERIMENTO A TITOLO GRATUITO	Valore catastale	48,75	48,75	AGENZIA FORESTALE REGIONALE	
26549	TERRENI AGRICOLI	1.2.2.02.13.01.001	Indisponibile	117	30	3.050	PG	CITTA' DI CASTELLO		No	28/05/1980	TRASFERIMENTO A TITOLO GRATUITO	Valore catastale	1.792,38	1.792,38	AGENZIA FORESTALE REGIONALE	
26550	TERRENI AGRICOLI	1.2.2.02.13.01.001	Indisponibile	117	32	15.550	PG	CITTA' DI CASTELLO		No	10/07/1975	TRASFERIMENTO A TITOLO GRATUITO	Valore catastale	5.219,50	5.219,50	AGENZIA FORESTALE REGIONALE	
26551	TERRENI AGRICOLI	1.2.2.02.13.01.001	Indisponibile	117	33	3.220	PG	CITTA' DI CASTELLO		No	28/05/1980	TRASFERIMENTO A TITOLO GRATUITO	Valore catastale	945,75	945,75	AGENZIA FORESTALE REGIONALE	
26552	TERRENI AGRICOLI	1.2.2.02.13.01.001	Indisponibile	117	34	1.095	PG	CITTA' DI CASTELLO		No	28/05/1980	TRASFERIMENTO A TITOLO GRATUITO	Valore catastale	505,38	505,38	AGENZIA FORESTALE REGIONALE	
26553	TERRENI AGRICOLI	1.2.2.02.13.01.001	Indisponibile	117	35	2.280	PG	CITTA' DI CASTELLO		No	28/05/1980	TRASFERIMENTO A TITOLO GRATUITO	Valore catastale	1.053,00	1.053,00	AGENZIA FORESTALE REGIONALE	
26554	TERRENI AGRICOLI	1.2.2.02.13.01.001	Indisponibile	117	36	30.000	PG	CITTA' DI CASTELLO		No	28/05/1980	TRASFERIMENTO A TITOLO GRATUITO	Valore catastale	12.887,88	12.887,88	AGENZIA FORESTALE REGIONALE	Variazione di coltura anno 2017
26555	TERRENI AGRICOLI	1.2.2.02.13.01.001	Indisponibile	117	38	13	PG	CITTA' DI CASTELLO		No	28/05/1980	TRASFERIMENTO A TITOLO GRATUITO	Valore catastale	0,00	0,00	AGENZIA FORESTALE REGIONALE	
26556	TERRENI AGRICOLI	1.2.2.02.13.01.001	Indisponibile	117	39	7.200	PG	CITTA' DI CASTELLO		No	28/05/1980	TRASFERIMENTO A TITOLO GRATUITO	Valore catastale	604,50	604,50	AGENZIA FORESTALE REGIONALE	
26557	TERRENI AGRICOLI	1.2.2.02.13.01.001	Indisponibile	117	40	2.640	PG	CITTA' DI CASTELLO		No	28/05/1980	TRASFERIMENTO A TITOLO GRATUITO	Valore catastale	221,00	221,00	AGENZIA FORESTALE REGIONALE	
26558	TERRENI AGRICOLI	1.2.2.02.13.01.001	Indisponibile	117	41	14.310	PG	CITTA' DI CASTELLO		No	28/05/1980	TRASFERIMENTO A TITOLO GRATUITO	Valore catastale	601,25	601,25	AGENZIA FORESTALE REGIONALE	
26559	TERRENI AGRICOLI	1.2.2.02.13.01.001	Indisponibile	117	42	20.580	PG	CITTA' DI CASTELLO		No	10/07/1975	TRASFERIMENTO A TITOLO GRATUITO	Valore catastale	862,88	862,88	AGENZIA FORESTALE REGIONALE	
26560	TERRENI AGRICOLI	1.2.2.02.13.01.001	Indisponibile	117	43	88.360	PG	CITTA' DI CASTELLO		No	10/07/1975	TRASFERIMENTO A TITOLO GRATUITO	Valore catastale	5.932,88	5.932,88	AGENZIA FORESTALE REGIONALE	
26561	TERRENI AGRICOLI	1.2.2.02.13.01.001	Indisponibile	117	501	655	PG	CITTA' DI CASTELLO		No	10/07/1975	TRASFERIMENTO A TITOLO GRATUITO	Valore catastale	138,13	138,13	AGENZIA FORESTALE REGIONALE	
26562	TERRENI AGRICOLI	1.2.2.02.13.01.001	Indisponibile	117	502	2.105	PG	CITTA' DI CASTELLO		No	10/07/1975	TRASFERIMENTO A TITOLO GRATUITO	Valore catastale	442,00	442,00	AGENZIA FORESTALE REGIONALE	
26563	TERRENI AGRICOLI	1.2.2.02.13.01.001	Indisponibile	117	503	890	PG	CITTA' DI CASTELLO		No	10/07/1975	TRASFERIMENTO A TITOLO GRATUITO	Valore catastale	186,88	186,88	AGENZIA FORESTALE REGIONALE	

PATRIMONIO IMMOBILIARE REGIONE UMBRIA
Prospetto Terreni al 31/12/2019

Sviluppumbria S.p.A.

Numero Identificativo (da sistema informativo)	Classificazione secondo il piano dei conti dello Stato Patrimoniale in base al D.lgs.118/2011 (Descrizione)	Classificazione secondo il piano dei conti dello Stato Patrimoniale in base al D.lgs.118/2011 (Codice)	Classificazione ai sensi del codice civile (demaniale,disponibile, indisponibile)	Foglio	Particella	Superficie mq	Provincia	Comune	Località	Bene soggetto ad ammortamento	Data di acquisizione	Modalità di acquisizione	Criterio di valutazione secondo i principi del D.lgs 118/2011	Valore dell'immobile secondo i principi del D.lgs 118/2011 al 31/12/2019 (euro)	Valore dell'immobile secondo i principi del D.lgs 118/2011 al 31/12/2018 (euro)	Ente Gestore	Note
26564	TERRENI AGRICOLI	1.2.2.02.13.01.001	Indisponibile	117	504	55	PG	CITTA' DI CASTELLO		No	10/07/1975	TRASFERIMENTO A TITOLO GRATUITO	Valore catastale	11,38	11,38	AGENZIA FORESTALE REGIONALE	
26565	TERRENI AGRICOLI	1.2.2.02.13.01.001	Indisponibile	117	505	15	PG	CITTA' DI CASTELLO		No	28/05/1980	TRASFERIMENTO A TITOLO GRATUITO	Valore catastale	4,88	4,88	AGENZIA FORESTALE REGIONALE	
26566	TERRENI AGRICOLI	1.2.2.02.13.01.001	Indisponibile	117	506	65	PG	CITTA' DI CASTELLO		No	28/05/1980	TRASFERIMENTO A TITOLO GRATUITO	Valore catastale	37,38	37,38	AGENZIA FORESTALE REGIONALE	
26567	TERRENI AGRICOLI	1.2.2.02.13.01.001	Indisponibile	117	507	45	PG	CITTA' DI CASTELLO		No	28/05/1980	TRASFERIMENTO A TITOLO GRATUITO	Valore catastale	26,00	26,00	AGENZIA FORESTALE REGIONALE	
26568	TERRENI AGRICOLI	1.2.2.02.13.01.001	Indisponibile	117	508	295	PG	CITTA' DI CASTELLO		No	28/05/1980	TRASFERIMENTO A TITOLO GRATUITO	Valore catastale	173,88	173,88	AGENZIA FORESTALE REGIONALE	
26569	TERRENI AGRICOLI	1.2.2.02.13.01.001	Indisponibile	117	509	290	PG	CITTA' DI CASTELLO		No	28/05/1980	TRASFERIMENTO A TITOLO GRATUITO	Valore catastale	170,63	170,63	AGENZIA FORESTALE REGIONALE	
26570	TERRENI AGRICOLI	1.2.2.02.13.01.001	Indisponibile	117	510	620	PG	CITTA' DI CASTELLO		No	10/07/1975	TRASFERIMENTO A TITOLO GRATUITO	Valore catastale	286,00	286,00	AGENZIA FORESTALE REGIONALE	
26571	TERRENI AGRICOLI	1.2.2.02.13.01.001	Indisponibile	117	511	215	PG	CITTA' DI CASTELLO		No	28/05/1980	TRASFERIMENTO A TITOLO GRATUITO	Valore catastale	126,75	126,75	AGENZIA FORESTALE REGIONALE	
26572	TERRENI AGRICOLI	1.2.2.02.13.01.001	Indisponibile	117	512	1.135	PG	CITTA' DI CASTELLO		No	28/05/1980	TRASFERIMENTO A TITOLO GRATUITO	Valore catastale	666,25	666,25	AGENZIA FORESTALE REGIONALE	
26573	TERRENI AGRICOLI	1.2.2.02.13.01.001	Indisponibile	117	513	280	PG	CITTA' DI CASTELLO		No	28/05/1980	TRASFERIMENTO A TITOLO GRATUITO	Valore catastale	164,13	164,13	AGENZIA FORESTALE REGIONALE	
26574	TERRENI AGRICOLI	1.2.2.02.13.01.001	Indisponibile	117	514	670	PG	CITTA' DI CASTELLO		No	28/05/1980	TRASFERIMENTO A TITOLO GRATUITO	Valore catastale	61,75	61,75	AGENZIA FORESTALE REGIONALE	
26575	TERRENI AGRICOLI	1.2.2.02.13.01.001	Indisponibile	117	515	255	PG	CITTA' DI CASTELLO		No	28/05/1980	TRASFERIMENTO A TITOLO GRATUITO	Valore catastale	22,75	22,75	AGENZIA FORESTALE REGIONALE	
26576	TERRENI AGRICOLI	1.2.2.02.13.01.001	Indisponibile	117	516	255	PG	CITTA' DI CASTELLO		No	28/05/1980	TRASFERIMENTO A TITOLO GRATUITO	Valore catastale	17,88	17,88	AGENZIA FORESTALE REGIONALE	
26577	TERRENI AGRICOLI	1.2.2.02.13.01.001	Indisponibile	117	517	15	PG	CITTA' DI CASTELLO		No	28/05/1980	TRASFERIMENTO A TITOLO GRATUITO	Valore catastale	8,13	8,13	AGENZIA FORESTALE REGIONALE	
26578	TERRENI AGRICOLI	1.2.2.02.13.01.001	Indisponibile	117	518	470	PG	CITTA' DI CASTELLO		No	28/05/1980	TRASFERIMENTO A TITOLO GRATUITO	Valore catastale	19,50	19,50	AGENZIA FORESTALE REGIONALE	
26579	TERRENI AGRICOLI	1.2.2.02.13.01.001	Indisponibile	117	519	65	PG	CITTA' DI CASTELLO		No	28/05/1980	TRASFERIMENTO A TITOLO GRATUITO	Valore catastale	3,25	3,25	AGENZIA FORESTALE REGIONALE	
26580	TERRENI AGRICOLI	1.2.2.02.13.01.001	Indisponibile	117	520	335	PG	CITTA' DI CASTELLO		No	28/05/1980	TRASFERIMENTO A TITOLO GRATUITO	Valore catastale	14,63	14,63	AGENZIA FORESTALE REGIONALE	
26581	TERRENI AGRICOLI	1.2.2.02.13.01.001	Indisponibile	117	521	90	PG	CITTA' DI CASTELLO		No	28/05/1980	TRASFERIMENTO A TITOLO GRATUITO	Valore catastale	3,25	3,25	AGENZIA FORESTALE REGIONALE	
26582	TERRENI AGRICOLI	1.2.2.02.13.01.001	Indisponibile	117	522	285	PG	CITTA' DI CASTELLO		No	28/05/1980	TRASFERIMENTO A TITOLO GRATUITO	Valore catastale	131,63	131,63	AGENZIA FORESTALE REGIONALE	
26583	TERRENI AGRICOLI	1.2.2.02.13.01.001	Indisponibile	117	523	580	PG	CITTA' DI CASTELLO		No	28/05/1980	TRASFERIMENTO A TITOLO GRATUITO	Valore catastale	268,13	268,13	AGENZIA FORESTALE REGIONALE	

PATRIMONIO IMMOBILIARE REGIONE UMBRIA
Prospetto Terreni al 31/12/2019

Sviluppumbria S.p.A.

Numero Identificativo (da sistema informativo)	Classificazione secondo il piano dei conti dello Stato Patrimoniale in base al D.lgs.118/2011 (Descrizione)	Classificazione secondo il piano dei conti dello Stato Patrimoniale in base al D.lgs.118/2011 (Codice)	Classificazione ai sensi del codice civile (demaniale,disponibile, indisponibile)	Foglio	Particella	Superficie mq	Provincia	Comune	Località	Bene soggetto ad ammortamento	Data di acquisizione	Modalità di acquisizione	Criterio di valutazione secondo i principi del D.lgs 118/2011	Valore dell'immobile secondo i principi del D.lgs 118/2011 al 31/12/2019 (euro)	Valore dell'immobile secondo i principi del D.lgs 118/2011 al 31/12/2018 (euro)	Ente Gestore	Note
26584	TERRENI AGRICOLI	1.2.2.02.13.01.001	Indisponibile	117	524	520	PG	CITTA' DI CASTELLO		No	28/05/1980	TRASFERIMENTO A TITOLO GRATUITO	Valore catastale	43,88	43,88	AGENZIA FORESTALE REGIONALE	
26585	TERRENI AGRICOLI	1.2.2.02.13.01.001	Indisponibile	117	525	185	PG	CITTA' DI CASTELLO		No	28/05/1980	TRASFERIMENTO A TITOLO GRATUITO	Valore catastale	16,25	16,25	AGENZIA FORESTALE REGIONALE	
26586	TERRENI AGRICOLI	1.2.2.02.13.01.001	Indisponibile	117	527	1.135	PG	CITTA' DI CASTELLO		No	28/05/1980	TRASFERIMENTO A TITOLO GRATUITO	Valore catastale	76,38	76,38	AGENZIA FORESTALE REGIONALE	
26587	TERRENI AGRICOLI	1.2.2.02.13.01.001	Indisponibile	117	530	14.352	PG	CITTA' DI CASTELLO		No	28/05/1980	TRASFERIMENTO A TITOLO GRATUITO	Valore catastale	8.432,13	8.432,13	AGENZIA FORESTALE REGIONALE	
26588	TERRENI AGRICOLI	1.2.2.02.13.01.001	Indisponibile	118	1	1.830	PG	CITTA' DI CASTELLO		No	28/05/1980	TRASFERIMENTO A TITOLO GRATUITO	Valore catastale	154,38	154,38	AGENZIA FORESTALE REGIONALE	
26589	TERRENI AGRICOLI	1.2.2.02.13.01.001	Indisponibile	118	2	10.960	PG	CITTA' DI CASTELLO		No	28/05/1980	TRASFERIMENTO A TITOLO GRATUITO	Valore catastale	3.679,00	3.679,00	AGENZIA FORESTALE REGIONALE	
26590	TERRENI AGRICOLI	1.2.2.02.13.01.001	Indisponibile	118	3	430	PG	CITTA' DI CASTELLO		No	28/05/1980	TRASFERIMENTO A TITOLO GRATUITO	Valore catastale	68,25	68,25	AGENZIA FORESTALE REGIONALE	
26591	TERRENI AGRICOLI	1.2.2.02.13.01.001	Indisponibile	118	4	45.990	PG	CITTA' DI CASTELLO		No	10/07/1975	TRASFERIMENTO A TITOLO GRATUITO	Valore catastale	15.439,13	15.439,13	AGENZIA FORESTALE REGIONALE	
26593	TERRENI AGRICOLI	1.2.2.02.13.01.001	Indisponibile	118	6	32.270	PG	CITTA' DI CASTELLO		No	28/05/1980	TRASFERIMENTO A TITOLO GRATUITO	Valore catastale	2.708,88	2.708,88	AGENZIA FORESTALE REGIONALE	
26594	TERRENI AGRICOLI	1.2.2.02.13.01.001	Indisponibile	118	7	1.610	PG	CITTA' DI CASTELLO		No	28/05/1980	TRASFERIMENTO A TITOLO GRATUITO	Valore catastale	742,63	742,63	AGENZIA FORESTALE REGIONALE	
26595	TERRENI AGRICOLI	1.2.2.02.13.01.001	Indisponibile	118	9	470	PG	CITTA' DI CASTELLO		No	28/05/1980	TRASFERIMENTO A TITOLO GRATUITO	Valore catastale	30,88	30,88	AGENZIA FORESTALE REGIONALE	
26596	TERRENI AGRICOLI	1.2.2.02.13.01.001	Indisponibile	118	10	11.600	PG	CITTA' DI CASTELLO		No	28/05/1980	TRASFERIMENTO A TITOLO GRATUITO	Valore catastale	3.893,50	3.893,50	AGENZIA FORESTALE REGIONALE	
26597	TERRENI AGRICOLI	1.2.2.02.13.01.001	Indisponibile	118	11	1.480	PG	CITTA' DI CASTELLO		No	28/05/1980	TRASFERIMENTO A TITOLO GRATUITO	Valore catastale	497,25	497,25	AGENZIA FORESTALE REGIONALE	
26598	TERRENI AGRICOLI	1.2.2.02.13.01.001	Indisponibile	118	12	270	PG	CITTA' DI CASTELLO		No	28/05/1980	TRASFERIMENTO A TITOLO GRATUITO	Valore catastale	13,00	13,00	AGENZIA FORESTALE REGIONALE	
26599	TERRENI AGRICOLI	1.2.2.02.13.01.001	Indisponibile	118	13	720	PG	CITTA' DI CASTELLO		No	28/05/1980	TRASFERIMENTO A TITOLO GRATUITO	Valore catastale	30,88	30,88	AGENZIA FORESTALE REGIONALE	
26600	TERRENI AGRICOLI	1.2.2.02.13.01.001	Indisponibile	118	14	7.850	PG	CITTA' DI CASTELLO		No	28/05/1980	TRASFERIMENTO A TITOLO GRATUITO	Valore catastale	526,50	526,50	AGENZIA FORESTALE REGIONALE	
26601	TERRENI AGRICOLI	1.2.2.02.13.01.001	Indisponibile	118	15	15.990	PG	CITTA' DI CASTELLO		No	28/05/1980	TRASFERIMENTO A TITOLO GRATUITO	Valore catastale	5.367,38	5.367,38	AGENZIA FORESTALE REGIONALE	
26602	TERRENI AGRICOLI	1.2.2.02.13.01.001	Indisponibile	118	16	57.260	PG	CITTA' DI CASTELLO		No	28/05/1980	TRASFERIMENTO A TITOLO GRATUITO	Valore catastale	17.416,75	17.416,75	AGENZIA FORESTALE REGIONALE	
26603	TERRENI AGRICOLI	1.2.2.02.13.01.001	Indisponibile	118	17	3.890	PG	CITTA' DI CASTELLO		No	28/05/1980	TRASFERIMENTO A TITOLO GRATUITO	Valore catastale	261,63	261,63	AGENZIA FORESTALE REGIONALE	
26604	TERRENI AGRICOLI	1.2.2.02.13.01.001	Indisponibile	118	18	10.640	PG	CITTA' DI CASTELLO		No	28/05/1980	TRASFERIMENTO A TITOLO GRATUITO	Valore catastale	715,00	715,00	AGENZIA FORESTALE REGIONALE	

PATRIMONIO IMMOBILIARE REGIONE UMBRIA
Prospetto Terreni al 31/12/2019

Sviluppumbria S.p.A.

Numero Identificativo (da sistema informativo)	Classificazione secondo il piano dei conti dello Stato Patrimoniale in base al D.lgs.118/2011 (Descrizione)	Classificazione secondo il piano dei conti dello Stato Patrimoniale in base al D.lgs.118/2011 (Codice)	Classificazione ai sensi del codice civile (demaniale,disponibile, indisponibile)	Foglio	Particella	Superficie mq	Provincia	Comune	Località	Bene soggetto ad ammortamento	Data di acquisizione	Modalità di acquisizione	Criterio di valutazione secondo i principi del D.lgs 118/2011	Valore dell'immobile secondo i principi del D.lgs 118/2011 al 31/12/2019 (euro)	Valore dell'immobile secondo i principi del D.lgs 118/2011 al 31/12/2018 (euro)	Ente Gestore	Note
26606	TERRENI AGRICOLI	1.2.2.02.13.01.001	Indisponibile	118	22	880	PG	CITTA' DI CASTELLO		No	10/07/1975	TRASFERIMENTO A TITOLO GRATUITO	Valore catastale	139,75	139,75	AGENZIA FORESTALE REGIONALE	
26623	TERRENI AGRICOLI	1.2.2.02.13.01.001	Indisponibile	118	50	3.940	PG	CITTA' DI CASTELLO		No	10/07/1975	TRASFERIMENTO A TITOLO GRATUITO	Valore catastale	198,25	198,25	AGENZIA FORESTALE REGIONALE	
26625	TERRENI AGRICOLI	1.2.2.02.13.01.001	Indisponibile	118	53	10.910	PG	CITTA' DI CASTELLO		No	10/07/1975	TRASFERIMENTO A TITOLO GRATUITO	Valore catastale	5.035,88	5.035,88	AGENZIA FORESTALE REGIONALE	
26626	TERRENI AGRICOLI	1.2.2.02.13.01.001	Indisponibile	118	54	2.140	PG	CITTA' DI CASTELLO		No	10/07/1975	TRASFERIMENTO A TITOLO GRATUITO	Valore catastale	107,25	107,25	AGENZIA FORESTALE REGIONALE	
26627	TERRENI AGRICOLI	1.2.2.02.13.01.001	Indisponibile	118	55	8.405	PG	CITTA' DI CASTELLO		No	10/07/1975	TRASFERIMENTO A TITOLO GRATUITO	Valore catastale	2.821,00	2.821,00	AGENZIA FORESTALE REGIONALE	
26630	TERRENI AGRICOLI	1.2.2.02.13.01.001	Indisponibile	118	60	120	PG	CITTA' DI CASTELLO		No	10/07/1975	TRASFERIMENTO A TITOLO GRATUITO	Valore catastale	6,50	6,50	AGENZIA FORESTALE REGIONALE	
26631	TERRENI AGRICOLI	1.2.2.02.13.01.001	Indisponibile	118	61	760	PG	CITTA' DI CASTELLO		No	10/07/1975	TRASFERIMENTO A TITOLO GRATUITO	Valore catastale	159,25	159,25	AGENZIA FORESTALE REGIONALE	
26632	TERRENI AGRICOLI	1.2.2.02.13.01.001	Indisponibile	118	63	8.240	PG	CITTA' DI CASTELLO		No	10/07/1975	TRASFERIMENTO A TITOLO GRATUITO	Valore catastale	3.804,13	3.804,13	AGENZIA FORESTALE REGIONALE	
26633	TERRENI AGRICOLI	1.2.2.02.13.01.001	Indisponibile	118	64	2.813	PG	CITTA' DI CASTELLO		No	10/07/1975	TRASFERIMENTO A TITOLO GRATUITO	Valore catastale	235,63	235,63	AGENZIA FORESTALE REGIONALE	
26634	TERRENI AGRICOLI	1.2.2.02.13.01.001	Indisponibile	118	65	123.665	PG	CITTA' DI CASTELLO		No	10/07/1975	TRASFERIMENTO A TITOLO GRATUITO	Valore catastale	10.378,88	10.378,88	AGENZIA FORESTALE REGIONALE	
26635	TERRENI AGRICOLI	1.2.2.02.13.01.001	Indisponibile	118	66	6.010	PG	CITTA' DI CASTELLO		No	10/07/1975	TRASFERIMENTO A TITOLO GRATUITO	Valore catastale	2.018,25	2.018,25	AGENZIA FORESTALE REGIONALE	
26636	TERRENI AGRICOLI	1.2.2.02.13.01.001	Indisponibile	118	67	74.810	PG	CITTA' DI CASTELLO		No	10/07/1975	TRASFERIMENTO A TITOLO GRATUITO	Valore catastale	5.022,88	5.022,88	AGENZIA FORESTALE REGIONALE	
26637	TERRENI AGRICOLI	1.2.2.02.13.01.001	Indisponibile	118	68	2.540	PG	CITTA' DI CASTELLO		No	10/07/1975	TRASFERIMENTO A TITOLO GRATUITO	Valore catastale	170,63	170,63	AGENZIA FORESTALE REGIONALE	
26638	TERRENI AGRICOLI	1.2.2.02.13.01.001	Indisponibile	118	69	2.940	PG	CITTA' DI CASTELLO		No	10/07/1975	TRASFERIMENTO A TITOLO GRATUITO	Valore catastale	196,63	196,63	AGENZIA FORESTALE REGIONALE	
26639	TERRENI AGRICOLI	1.2.2.02.13.01.001	Indisponibile	118	70	2.140	PG	CITTA' DI CASTELLO		No	10/07/1975	TRASFERIMENTO A TITOLO GRATUITO	Valore catastale	143,00	143,00	AGENZIA FORESTALE REGIONALE	
26640	TERRENI AGRICOLI	1.2.2.02.13.01.001	Indisponibile	118	71	1.220	PG	CITTA' DI CASTELLO		No	10/07/1975	TRASFERIMENTO A TITOLO GRATUITO	Valore catastale	81,25	81,25	AGENZIA FORESTALE REGIONALE	
26641	TERRENI AGRICOLI	1.2.2.02.13.01.001	Indisponibile	118	73	1.070	PG	CITTA' DI CASTELLO		No	10/07/1975	TRASFERIMENTO A TITOLO GRATUITO	Valore catastale	73,13	73,13	AGENZIA FORESTALE REGIONALE	
26642	TERRENI AGRICOLI	1.2.2.02.13.01.001	Indisponibile	118	74	7.710	PG	CITTA' DI CASTELLO		No	10/07/1975	TRASFERIMENTO A TITOLO GRATUITO	Valore catastale	601,25	601,25	AGENZIA FORESTALE REGIONALE	
26643	TERRENI AGRICOLI	1.2.2.02.13.01.001	Indisponibile	118	75	80.190	PG	CITTA' DI CASTELLO		No	10/07/1975	TRASFERIMENTO A TITOLO GRATUITO	Valore catastale	5.383,63	5.383,63	AGENZIA FORESTALE REGIONALE	
26644	TERRENI AGRICOLI	1.2.2.02.13.01.001	Indisponibile	118	77	810	PG	CITTA' DI CASTELLO		No	10/07/1975	TRASFERIMENTO A TITOLO GRATUITO	Valore catastale	68,25	68,25	AGENZIA FORESTALE REGIONALE	

PATRIMONIO IMMOBILIARE REGIONE UMBRIA
Prospetto Terreni al 31/12/2019

Sviluppumbria S.p.A.

Numero Identificativo (da sistema informativo)	Classificazione secondo il piano dei conti dello Stato Patrimoniale in base al D.lgs.118/2011 (Descrizione)	Classificazione secondo il piano dei conti dello Stato Patrimoniale in base al D.lgs.118/2011 (Codice)	Classificazione ai sensi del codice civile (demaniale,disponibile, indisponibile)	Foglio	Particella	Superficie mq	Provincia	Comune	Località	Bene soggetto ad ammortamento	Data di acquisizione	Modalità di acquisizione	Criterio di valutazione secondo i principi del D.lgs 118/2011	Valore dell'immobile secondo i principi del D.lgs 118/2011 al 31/12/2019 (euro)	Valore dell'immobile secondo i principi del D.lgs 118/2011 al 31/12/2018 (euro)	Ente Gestore	Note
26645	TERRENI AGRICOLI	1.2.2.02.13.01.001	Indisponibile	118	80	340	PG	CITTA' DI CASTELLO		No	10/07/1975	TRASFERIMENTO A TITOLO GRATUITO	Valore catastale	0,00	0,00	AGENZIA FORESTALE REGIONALE	
26646	TERRENI AGRICOLI	1.2.2.02.13.01.001	Indisponibile	118	81	670	PG	CITTA' DI CASTELLO		No	10/07/1975	TRASFERIMENTO A TITOLO GRATUITO	Valore catastale	45,50	45,50	AGENZIA FORESTALE REGIONALE	
26647	TERRENI AGRICOLI	1.2.2.02.13.01.001	Indisponibile	118	82	4.610	PG	CITTA' DI CASTELLO		No	10/07/1975	TRASFERIMENTO A TITOLO GRATUITO	Valore catastale	2.127,13	2.127,13	AGENZIA FORESTALE REGIONALE	
26648	TERRENI AGRICOLI	1.2.2.02.13.01.001	Indisponibile	118	83	900	PG	CITTA' DI CASTELLO		No	10/07/1975	TRASFERIMENTO A TITOLO GRATUITO	Valore catastale	416,00	416,00	AGENZIA FORESTALE REGIONALE	
26649	TERRENI AGRICOLI	1.2.2.02.13.01.001	Indisponibile	118	84	900	PG	CITTA' DI CASTELLO		No	10/07/1975	TRASFERIMENTO A TITOLO GRATUITO	Valore catastale	74,75	74,75	AGENZIA FORESTALE REGIONALE	
26650	TERRENI AGRICOLI	1.2.2.02.13.01.001	Indisponibile	118	85	13.290	PG	CITTA' DI CASTELLO		No	10/07/1975	TRASFERIMENTO A TITOLO GRATUITO	Valore catastale	1.114,75	1.114,75	AGENZIA FORESTALE REGIONALE	
26651	TERRENI AGRICOLI	1.2.2.02.13.01.001	Indisponibile	118	86	5.875	PG	CITTA' DI CASTELLO		No	10/07/1975	TRASFERIMENTO A TITOLO GRATUITO	Valore catastale	2.712,13	2.712,13	AGENZIA FORESTALE REGIONALE	
26652	TERRENI AGRICOLI	1.2.2.02.13.01.001	Indisponibile	118	87	1.095	PG	CITTA' DI CASTELLO		No	10/07/1975	TRASFERIMENTO A TITOLO GRATUITO	Valore catastale	55,25	55,25	AGENZIA FORESTALE REGIONALE	
26653	TERRENI AGRICOLI	1.2.2.02.13.01.001	Indisponibile	118	90	1.810	PG	CITTA' DI CASTELLO		No	10/07/1975	TRASFERIMENTO A TITOLO GRATUITO	Valore catastale	835,25	835,25	AGENZIA FORESTALE REGIONALE	
26654	TERRENI AGRICOLI	1.2.2.02.13.01.001	Indisponibile	118	91	2.210	PG	CITTA' DI CASTELLO		No	10/07/1975	TRASFERIMENTO A TITOLO GRATUITO	Valore catastale	185,25	185,25	AGENZIA FORESTALE REGIONALE	
26655	TERRENI AGRICOLI	1.2.2.02.13.01.001	Indisponibile	118	92	300	PG	CITTA' DI CASTELLO		No	10/07/1975	TRASFERIMENTO A TITOLO GRATUITO	Valore catastale	63,38	63,38	AGENZIA FORESTALE REGIONALE	
26656	TERRENI AGRICOLI	1.2.2.02.13.01.001	Indisponibile	118	93	1.080	PG	CITTA' DI CASTELLO		No	10/07/1975	TRASFERIMENTO A TITOLO GRATUITO	Valore catastale	498,88	498,88	AGENZIA FORESTALE REGIONALE	
26657	TERRENI AGRICOLI	1.2.2.02.13.01.001	Indisponibile	118	94	10.660	PG	CITTA' DI CASTELLO		No	10/07/1975	TRASFERIMENTO A TITOLO GRATUITO	Valore catastale	3.578,25	3.578,25	AGENZIA FORESTALE REGIONALE	
26658	TERRENI AGRICOLI	1.2.2.02.13.01.001	Indisponibile	118	95	19.910	PG	CITTA' DI CASTELLO		No	10/07/1975	TRASFERIMENTO A TITOLO GRATUITO	Valore catastale	6.683,63	6.683,63	AGENZIA FORESTALE REGIONALE	
26660	TERRENI AGRICOLI	1.2.2.02.13.01.001	Indisponibile	118	831	1.910	PG	CITTA' DI CASTELLO		No	10/07/1975	TRASFERIMENTO A TITOLO GRATUITO	Valore catastale	160,88	160,88	AGENZIA FORESTALE REGIONALE	
26661	TERRENI AGRICOLI	1.2.2.02.13.01.001	Indisponibile	118	832	2.805	PG	CITTA' DI CASTELLO		No	10/07/1975	TRASFERIMENTO A TITOLO GRATUITO	Valore catastale	235,63	235,63	AGENZIA FORESTALE REGIONALE	
26662	TERRENI AGRICOLI	1.2.2.02.13.01.001	Indisponibile	118	833	185	PG	CITTA' DI CASTELLO		No	10/07/1975	TRASFERIMENTO A TITOLO GRATUITO	Valore catastale	86,13	86,13	AGENZIA FORESTALE REGIONALE	
26663	TERRENI AGRICOLI	1.2.2.02.13.01.001	Indisponibile	118	834	405	PG	CITTA' DI CASTELLO		No	10/07/1975	TRASFERIMENTO A TITOLO GRATUITO	Valore catastale	21,13	21,13	AGENZIA FORESTALE REGIONALE	
26664	TERRENI AGRICOLI	1.2.2.02.13.01.001	Indisponibile	118	835	300	PG	CITTA' DI CASTELLO		No	10/07/1975	TRASFERIMENTO A TITOLO GRATUITO	Valore catastale	63,38	63,38	AGENZIA FORESTALE REGIONALE	
26665	TERRENI AGRICOLI	1.2.2.02.13.01.001	Indisponibile	118	836	150	PG	CITTA' DI CASTELLO		No	10/07/1975	TRASFERIMENTO A TITOLO GRATUITO	Valore catastale	69,88	69,88	AGENZIA FORESTALE REGIONALE	

PATRIMONIO IMMOBILIARE REGIONE UMBRIA
Prospetto Terreni al 31/12/2019

Sviluppumbria S.p.A.

Numero Identificativo (da sistema informativo)	Classificazione secondo il piano dei conti dello Stato Patrimoniale in base al D.lgs.118/2011 (Descrizione)	Classificazione secondo il piano dei conti dello Stato Patrimoniale in base al D.lgs.118/2011 (Codice)	Classificazione ai sensi del codice civile (demaniale,disponibile, indisponibile)	Foglio	Particella	Superficie mq	Provincia	Comune	Località	Bene soggetto ad ammortamento	Data di acquisizione	Modalità di acquisizione	Criterio di valutazione secondo i principi del D.lgs 118/2011	Valore dell'immobile secondo i principi del D.lgs 118/2011 al 31/12/2019 (euro)	Valore dell'immobile secondo i principi del D.lgs 118/2011 al 31/12/2018 (euro)	Ente Gestore	Note
26666	TERRENI AGRICOLI	1.2.2.02.13.01.001	Indisponibile	118	837	27	PG	CITTA' DI CASTELLO		No	10/07/1975	TRASFERIMENTO A TITOLO GRATUITO	Valore catastale	0,00	0,00	AGENZIA FORESTALE REGIONALE	
26667	TERRENI AGRICOLI	1.2.2.02.13.01.001	Indisponibile	118	838	800	PG	CITTA' DI CASTELLO		No	10/07/1975	TRASFERIMENTO A TITOLO GRATUITO	Valore catastale	53,63	53,63	AGENZIA FORESTALE REGIONALE	
26668	TERRENI AGRICOLI	1.2.2.02.13.01.001	Indisponibile	118	839	865	PG	CITTA' DI CASTELLO		No	10/07/1975	TRASFERIMENTO A TITOLO GRATUITO	Valore catastale	290,88	290,88	AGENZIA FORESTALE REGIONALE	
26669	TERRENI AGRICOLI	1.2.2.02.13.01.001	Indisponibile	118	840	180	PG	CITTA' DI CASTELLO		No	10/07/1975	TRASFERIMENTO A TITOLO GRATUITO	Valore catastale	82,88	82,88	AGENZIA FORESTALE REGIONALE	
26670	TERRENI AGRICOLI	1.2.2.02.13.01.001	Indisponibile	118	841	150	PG	CITTA' DI CASTELLO		No	10/07/1975	TRASFERIMENTO A TITOLO GRATUITO	Valore catastale	8,13	8,13	AGENZIA FORESTALE REGIONALE	
26671	TERRENI AGRICOLI	1.2.2.02.13.01.001	Indisponibile	118	842	357	PG	CITTA' DI CASTELLO		No	10/07/1975	TRASFERIMENTO A TITOLO GRATUITO	Valore catastale	29,25	29,25	AGENZIA FORESTALE REGIONALE	
26672	TERRENI AGRICOLI	1.2.2.02.13.01.001	Indisponibile	118	847	9.221	PG	CITTA' DI CASTELLO		No	10/07/1975	TRASFERIMENTO A TITOLO GRATUITO	Valore catastale	4.255,88	4.255,88	AGENZIA FORESTALE REGIONALE	
26673	TERRENI AGRICOLI	1.2.2.02.13.01.001	Indisponibile	119	1	27.170	PG	CITTA' DI CASTELLO		No	28/05/1980	TRASFERIMENTO A TITOLO GRATUITO	Valore catastale	9.121,13	9.121,13	AGENZIA FORESTALE REGIONALE	
26674	TERRENI AGRICOLI	1.2.2.02.13.01.001	Indisponibile	119	2	5.150	PG	CITTA' DI CASTELLO		No	28/05/1980	TRASFERIMENTO A TITOLO GRATUITO	Valore catastale	1.987,38	1.987,38	AGENZIA FORESTALE REGIONALE	
26675	TERRENI AGRICOLI	1.2.2.02.13.01.001	Indisponibile	119	3	4.500	PG	CITTA' DI CASTELLO		No	28/05/1980	TRASFERIMENTO A TITOLO GRATUITO	Valore catastale	2.076,75	2.076,75	AGENZIA FORESTALE REGIONALE	
26676	TERRENI AGRICOLI	1.2.2.02.13.01.001	Indisponibile	119	4	2.220	PG	CITTA' DI CASTELLO		No	28/05/1980	TRASFERIMENTO A TITOLO GRATUITO	Valore catastale	1.025,38	1.025,38	AGENZIA FORESTALE REGIONALE	
26677	TERRENI AGRICOLI	1.2.2.02.13.01.001	Indisponibile	119	5	7.120	PG	CITTA' DI CASTELLO		No	28/05/1980	TRASFERIMENTO A TITOLO GRATUITO	Valore catastale	482,63	482,63	AGENZIA FORESTALE REGIONALE	
26678	TERRENI AGRICOLI	1.2.2.02.13.01.001	Indisponibile	119	6	6.530	PG	CITTA' DI CASTELLO		No	28/05/1980	TRASFERIMENTO A TITOLO GRATUITO	Valore catastale	2.140,13	2.140,13	AGENZIA FORESTALE REGIONALE	
26679	TERRENI AGRICOLI	1.2.2.02.13.01.001	Indisponibile	119	7	13.260	PG	CITTA' DI CASTELLO		No	28/05/1980	TRASFERIMENTO A TITOLO GRATUITO	Valore catastale	2.073,50	2.073,50	AGENZIA FORESTALE REGIONALE	
26680	TERRENI AGRICOLI	1.2.2.02.13.01.001	Indisponibile	119	8	30.130	PG	CITTA' DI CASTELLO		No	28/05/1980	TRASFERIMENTO A TITOLO GRATUITO	Valore catastale	12.016,88	12.016,88	AGENZIA FORESTALE REGIONALE	
26681	TERRENI AGRICOLI	1.2.2.02.13.01.001	Indisponibile	119	9	2.690	PG	CITTA' DI CASTELLO		No	28/05/1980	TRASFERIMENTO A TITOLO GRATUITO	Valore catastale	112,13	112,13	AGENZIA FORESTALE REGIONALE	
26682	TERRENI AGRICOLI	1.2.2.02.13.01.001	Indisponibile	119	10	10.450	PG	CITTA' DI CASTELLO		No	28/05/1980	TRASFERIMENTO A TITOLO GRATUITO	Valore catastale	3.640,00	3.640,00	AGENZIA FORESTALE REGIONALE	
26683	TERRENI AGRICOLI	1.2.2.02.13.01.001	Indisponibile	119	11	1.330	PG	CITTA' DI CASTELLO		No	28/05/1980	TRASFERIMENTO A TITOLO GRATUITO	Valore catastale	112,13	112,13	AGENZIA FORESTALE REGIONALE	
26684	TERRENI AGRICOLI	1.2.2.02.13.01.001	Indisponibile	119	12	39.060	PG	CITTA' DI CASTELLO		No	28/05/1980	TRASFERIMENTO A TITOLO GRATUITO	Valore catastale	8.076,25	8.076,25	AGENZIA FORESTALE REGIONALE	
26685	TERRENI AGRICOLI	1.2.2.02.13.01.001	Indisponibile	119	13	94.920	PG	CITTA' DI CASTELLO		No	28/05/1980	TRASFERIMENTO A TITOLO GRATUITO	Valore catastale	9.873,50	9.873,50	AGENZIA FORESTALE REGIONALE	

PATRIMONIO IMMOBILIARE REGIONE UMBRIA
Prospetto Terreni al 31/12/2019

Sviluppumbria S.p.A.

Numero Identificativo (da sistema informativo)	Classificazione secondo il piano dei conti dello Stato Patrimoniale in base al D.lgs.118/2011 (Descrizione)	Classificazione secondo il piano dei conti dello Stato Patrimoniale in base al D.lgs.118/2011 (Codice)	Classificazione ai sensi del codice civile (demaniale,disponibile, indisponibile)	Foglio	Particella	Superficie mq	Provincia	Comune	Località	Bene soggetto ad ammortamento	Data di acquisizione	Modalità di acquisizione	Criterio di valutazione secondo i principi del D.lgs 118/2011	Valore dell'immobile secondo i principi del D.lgs 118/2011 al 31/12/2019 (euro)	Valore dell'immobile secondo i principi del D.lgs 118/2011 al 31/12/2018 (euro)	Ente Gestore	Note
26686	TERRENI AGRICOLI	1.2.2.02.13.01.001	Indisponibile	119	14	21.910	PG	CITTA' DI CASTELLO		No	10/07/1975	TRASFERIMENTO A TITOLO GRATUITO	Valore catastale	7.091,50	7.091,50	AGENZIA FORESTALE REGIONALE	
26688	TERRENI AGRICOLI	1.2.2.02.13.01.001	Indisponibile	119	16	2.780	PG	CITTA' DI CASTELLO		No	10/07/1975	TRASFERIMENTO A TITOLO GRATUITO	Valore catastale	234,00	234,00	AGENZIA FORESTALE REGIONALE	
26691	TERRENI AGRICOLI	1.2.2.02.13.01.001	Indisponibile	119	19	5.070	PG	CITTA' DI CASTELLO		No	10/07/1975	TRASFERIMENTO A TITOLO GRATUITO	Valore catastale	339,63	339,63	AGENZIA FORESTALE REGIONALE	
26692	TERRENI AGRICOLI	1.2.2.02.13.01.001	Indisponibile	119	20	1.400	PG	CITTA' DI CASTELLO		No	10/07/1975	TRASFERIMENTO A TITOLO GRATUITO	Valore catastale	94,25	94,25	AGENZIA FORESTALE REGIONALE	
26693	TERRENI AGRICOLI	1.2.2.02.13.01.001	Indisponibile	119	23	410	PG	CITTA' DI CASTELLO		No	10/07/1975	TRASFERIMENTO A TITOLO GRATUITO	Valore catastale	21,13	21,13	AGENZIA FORESTALE REGIONALE	
26694	TERRENI AGRICOLI	1.2.2.02.13.01.001	Indisponibile	119	24	150	PG	CITTA' DI CASTELLO		No	10/07/1975	TRASFERIMENTO A TITOLO GRATUITO	Valore catastale	8,13	8,13	AGENZIA FORESTALE REGIONALE	
26697	TERRENI AGRICOLI	1.2.2.02.13.01.001	Indisponibile	119	27	2.890	PG	CITTA' DI CASTELLO		No	10/07/1975	TRASFERIMENTO A TITOLO GRATUITO	Valore catastale	242,13	242,13	AGENZIA FORESTALE REGIONALE	
26698	TERRENI AGRICOLI	1.2.2.02.13.01.001	Indisponibile	119	28	680	PG	CITTA' DI CASTELLO		No	10/07/1975	TRASFERIMENTO A TITOLO GRATUITO	Valore catastale	227,50	227,50	AGENZIA FORESTALE REGIONALE	
26704	TERRENI AGRICOLI	1.2.2.02.13.01.001	Indisponibile	119	35	420	PG	CITTA' DI CASTELLO		No	10/07/1975	TRASFERIMENTO A TITOLO GRATUITO	Valore catastale	21,13	21,13	AGENZIA FORESTALE REGIONALE	
26705	TERRENI AGRICOLI	1.2.2.02.13.01.001	Indisponibile	119	36	19.640	PG	CITTA' DI CASTELLO		No	10/07/1975	TRASFERIMENTO A TITOLO GRATUITO	Valore catastale	6.592,63	6.592,63	AGENZIA FORESTALE REGIONALE	
26706	TERRENI AGRICOLI	1.2.2.02.13.01.001	Indisponibile	119	37	13.870	PG	CITTA' DI CASTELLO		No	10/07/1975	TRASFERIMENTO A TITOLO GRATUITO	Valore catastale	931,13	931,13	AGENZIA FORESTALE REGIONALE	
26707	TERRENI AGRICOLI	1.2.2.02.13.01.001	Indisponibile	119	38	830	PG	CITTA' DI CASTELLO		No	10/07/1975	TRASFERIMENTO A TITOLO GRATUITO	Valore catastale	55,25	55,25	AGENZIA FORESTALE REGIONALE	
26708	TERRENI AGRICOLI	1.2.2.02.13.01.001	Indisponibile	119	39	11.410	PG	CITTA' DI CASTELLO		No	10/07/1975	TRASFERIMENTO A TITOLO GRATUITO	Valore catastale	5.266,63	5.266,63	AGENZIA FORESTALE REGIONALE	
26709	TERRENI AGRICOLI	1.2.2.02.13.01.001	Indisponibile	119	40	4.570	PG	CITTA' DI CASTELLO		No	28/05/1980	TRASFERIMENTO A TITOLO GRATUITO	Valore catastale	1.036,75	1.036,75	AGENZIA FORESTALE REGIONALE	
26710	TERRENI AGRICOLI	1.2.2.02.13.01.001	Disponibile	119	42	5.020	PG	CITTA' DI CASTELLO		No	10/07/1975	TRASFERIMENTO A TITOLO GRATUITO	Valore catastale	1.685,13	1.685,13	AGENZIA FORESTALE REGIONALE	Variazione del 2018 da Patrimonio Indisponibile a Patrimonio Disponibile
26711	TERRENI AGRICOLI	1.2.2.02.13.01.001	Indisponibile	160	63	25.270	PG	CITTA' DI CASTELLO		No	28/05/1980	TRASFERIMENTO A TITOLO GRATUITO	Valore catastale	2.120,63	2.120,63	AGENZIA FORESTALE REGIONALE	
26712	TERRENI AGRICOLI	1.2.2.02.13.01.001	Indisponibile	160	64	13.650	PG	CITTA' DI CASTELLO		No	28/05/1980	TRASFERIMENTO A TITOLO GRATUITO	Valore catastale	6.300,13	6.300,13	AGENZIA FORESTALE REGIONALE	
26713	TERRENI AGRICOLI	1.2.2.02.13.01.001	Indisponibile	160	65	3.510	PG	CITTA' DI CASTELLO		No	28/05/1980	TRASFERIMENTO A TITOLO GRATUITO	Valore catastale	1.178,13	1.178,13	AGENZIA FORESTALE REGIONALE	
26714	TERRENI AGRICOLI	1.2.2.02.13.01.001	Indisponibile	160	66	1.460	PG	CITTA' DI CASTELLO		No	28/05/1980	TRASFERIMENTO A TITOLO GRATUITO	Valore catastale	134,88	134,88	AGENZIA FORESTALE REGIONALE	
26715	TERRENI AGRICOLI	1.2.2.02.13.01.001	Indisponibile	160	67	5.350	PG	CITTA' DI CASTELLO		No	28/05/1980	TRASFERIMENTO A TITOLO GRATUITO	Valore catastale	2.470,00	2.470,00	AGENZIA FORESTALE REGIONALE	

PATRIMONIO IMMOBILIARE REGIONE UMBRIA
Prospetto Terreni al 31/12/2019

Sviluppumbria S.p.A.

Numero Identificativo (da sistema informativo)	Classificazione secondo il piano dei conti dello Stato Patrimoniale in base al D.lgs.118/2011 (Descrizione)	Classificazione secondo il piano dei conti dello Stato Patrimoniale in base al D.lgs.118/2011 (Codice)	Classificazione ai sensi del codice civile (demaniale,disponibile, indisponibile)	Foglio	Particella	Superficie mq	Provincia	Comune	Località	Bene soggetto ad ammortamento	Data di acquisizione	Modalità di acquisizione	Criterio di valutazione secondo i principi del D.lgs 118/2011	Valore dell'immobile secondo i principi del D.lgs 118/2011 al 31/12/2019 (euro)	Valore dell'immobile secondo i principi del D.lgs 118/2011 al 31/12/2018 (euro)	Ente Gestore	Note
26716	TERRENI AGRICOLI	1.2.2.02.13.01.001	Indisponibile	160	68	3.860	PG	CITTA' DI CASTELLO		No	28/05/1980	TRASFERIMENTO A TITOLO GRATUITO	Valore catastale	485,88	485,88	AGENZIA FORESTALE REGIONALE	
26717	TERRENI AGRICOLI	1.2.2.02.13.01.001	Indisponibile	160	69	410	PG	CITTA' DI CASTELLO		No	28/05/1980	TRASFERIMENTO A TITOLO GRATUITO	Valore catastale	188,50	188,50	AGENZIA FORESTALE REGIONALE	
26718	TERRENI AGRICOLI	1.2.2.02.13.01.001	Indisponibile	160	70	12.170	PG	CITTA' DI CASTELLO		No	28/05/1980	TRASFERIMENTO A TITOLO GRATUITO	Valore catastale	5.617,63	5.617,63	AGENZIA FORESTALE REGIONALE	
26719	TERRENI AGRICOLI	1.2.2.02.13.01.001	Indisponibile	160	71	65.250	PG	CITTA' DI CASTELLO		No	28/05/1980	TRASFERIMENTO A TITOLO GRATUITO	Valore catastale	16.813,88	16.813,88	AGENZIA FORESTALE REGIONALE	
26720	TERRENI AGRICOLI	1.2.2.02.13.01.001	Indisponibile	160	72	110	PG	CITTA' DI CASTELLO		No	28/05/1980	TRASFERIMENTO A TITOLO GRATUITO	Valore catastale	8,13	8,13	AGENZIA FORESTALE REGIONALE	
26721	TERRENI AGRICOLI	1.2.2.02.13.01.001	Indisponibile	160	77	430	PG	CITTA' DI CASTELLO		No	28/05/1980	TRASFERIMENTO A TITOLO GRATUITO	Valore catastale	29,25	29,25	AGENZIA FORESTALE REGIONALE	
26722	TERRENI AGRICOLI	1.2.2.02.13.01.001	Indisponibile	160	78	329.410	PG	CITTA' DI CASTELLO		No	28/05/1980	TRASFERIMENTO A TITOLO GRATUITO	Valore catastale	27.646,13	27.646,13	AGENZIA FORESTALE REGIONALE	
26723	TERRENI AGRICOLI	1.2.2.02.13.01.001	Indisponibile	160	79	9.380	PG	CITTA' DI CASTELLO		No	28/05/1980	TRASFERIMENTO A TITOLO GRATUITO	Valore catastale	5.117,13	5.117,13	AGENZIA FORESTALE REGIONALE	
26724	TERRENI AGRICOLI	1.2.2.02.13.01.001	Indisponibile	160	81	14.490	PG	CITTA' DI CASTELLO		No	28/05/1980	TRASFERIMENTO A TITOLO GRATUITO	Valore catastale	7.385,63	7.385,63	AGENZIA FORESTALE REGIONALE	
26725	TERRENI AGRICOLI	1.2.2.02.13.01.001	Indisponibile	160	82	13.010	PG	CITTA' DI CASTELLO		No	28/05/1980	TRASFERIMENTO A TITOLO GRATUITO	Valore catastale	1.092,00	1.092,00	AGENZIA FORESTALE REGIONALE	
26726	TERRENI AGRICOLI	1.2.2.02.13.01.001	Indisponibile	160	83	3.260	PG	CITTA' DI CASTELLO		No	28/05/1980	TRASFERIMENTO A TITOLO GRATUITO	Valore catastale	1.093,63	1.093,63	AGENZIA FORESTALE REGIONALE	
26727	TERRENI AGRICOLI	1.2.2.02.13.01.001	Indisponibile	163	1	11.335	PG	CITTA' DI CASTELLO		No	10/07/1975	TRASFERIMENTO A TITOLO GRATUITO	Valore catastale	950,63	950,63	AGENZIA FORESTALE REGIONALE	
26728	TERRENI AGRICOLI	1.2.2.02.13.01.001	Indisponibile	163	76	130	PG	CITTA' DI CASTELLO		No	10/07/1975	TRASFERIMENTO A TITOLO GRATUITO	Valore catastale	11,38	11,38	AGENZIA FORESTALE REGIONALE	
26729	TERRENI AGRICOLI	1.2.2.02.13.01.001	Indisponibile	163	2	6.385	PG	CITTA' DI CASTELLO		No	10/07/1975	TRASFERIMENTO A TITOLO GRATUITO	Valore catastale	536,25	536,25	AGENZIA FORESTALE REGIONALE	
26730	TERRENI AGRICOLI	1.2.2.02.13.01.001	Indisponibile	163	73	45	PG	CITTA' DI CASTELLO		No	10/07/1975	TRASFERIMENTO A TITOLO GRATUITO	Valore catastale	3,25	3,25	AGENZIA FORESTALE REGIONALE	
26731	TERRENI AGRICOLI	1.2.2.02.13.01.001	Indisponibile	164	14	1.320	PG	CITTA' DI CASTELLO		No	28/05/1980	TRASFERIMENTO A TITOLO GRATUITO	Valore catastale	89,38	89,38	AGENZIA FORESTALE REGIONALE	
26732	TERRENI AGRICOLI	1.2.2.02.13.01.001	Indisponibile	164	15	5.130	PG	CITTA' DI CASTELLO		No	28/05/1980	TRASFERIMENTO A TITOLO GRATUITO	Valore catastale	1.722,50	1.722,50	AGENZIA FORESTALE REGIONALE	
26733	TERRENI AGRICOLI	1.2.2.02.13.01.001	Indisponibile	164	16	310	PG	CITTA' DI CASTELLO		No	28/05/1980	TRASFERIMENTO A TITOLO GRATUITO	Valore catastale	16,25	16,25	AGENZIA FORESTALE REGIONALE	
26734	TERRENI AGRICOLI	1.2.2.02.13.01.001	Indisponibile	164	17	2.190	PG	CITTA' DI CASTELLO		No	28/05/1980	TRASFERIMENTO A TITOLO GRATUITO	Valore catastale	459,88	459,88	AGENZIA FORESTALE REGIONALE	
26735	TERRENI AGRICOLI	1.2.2.02.13.01.001	Indisponibile	164	18	2.230	PG	CITTA' DI CASTELLO		No	28/05/1980	TRASFERIMENTO A TITOLO GRATUITO	Valore catastale	149,50	149,50	AGENZIA FORESTALE REGIONALE	

PATRIMONIO IMMOBILIARE REGIONE UMBRIA
Prospetto Terreni al 31/12/2019

Sviluppumbria S.p.A.

Numero Identificativo (da sistema informativo)	Classificazione secondo il piano dei conti dello Stato Patrimoniale in base al D.lgs.118/2011 (Descrizione)	Classificazione secondo il piano dei conti dello Stato Patrimoniale in base al D.lgs.118/2011 (Codice)	Classificazione ai sensi del codice civile (demaniale,disponibile, indisponibile)	Foglio	Particella	Superficie mq	Provincia	Comune	Località	Bene soggetto ad ammortamento	Data di acquisizione	Modalità di acquisizione	Criterio di valutazione secondo i principi del D.lgs 118/2011	Valore dell'immobile secondo i principi del D.lgs 118/2011 al 31/12/2019 (euro)	Valore dell'immobile secondo i principi del D.lgs 118/2011 al 31/12/2018 (euro)	Ente Gestore	Note
26736	TERRENI AGRICOLI	1.2.2.02.13.01.001	Indisponibile	164	19	38.790	PG	CITTA' DI CASTELLO		No	28/05/1980	TRASFERIMENTO A TITOLO GRATUITO	Valore catastale	13.021,13	13.021,13	AGENZIA FORESTALE REGIONALE	
26737	TERRENI AGRICOLI	1.2.2.02.13.01.001	Indisponibile	164	20	12.940	PG	CITTA' DI CASTELLO		No	28/05/1980	TRASFERIMENTO A TITOLO GRATUITO	Valore catastale	4.343,63	4.343,63	AGENZIA FORESTALE REGIONALE	
26738	TERRENI AGRICOLI	1.2.2.02.13.01.001	Indisponibile	164	21	6.360	PG	CITTA' DI CASTELLO		No	28/05/1980	TRASFERIMENTO A TITOLO GRATUITO	Valore catastale	1.334,13	1.334,13	AGENZIA FORESTALE REGIONALE	
26739	TERRENI AGRICOLI	1.2.2.02.13.01.001	Indisponibile	164	22	20.720	PG	CITTA' DI CASTELLO		No	28/05/1980	TRASFERIMENTO A TITOLO GRATUITO	Valore catastale	6.955,00	6.955,00	AGENZIA FORESTALE REGIONALE	
26740	TERRENI AGRICOLI	1.2.2.02.13.01.001	Indisponibile	164	23	420	PG	CITTA' DI CASTELLO		No	10/07/1975	TRASFERIMENTO A TITOLO GRATUITO	Valore catastale	6,50	6,50	AGENZIA FORESTALE REGIONALE	
26741	TERRENI AGRICOLI	1.2.2.02.13.01.001	Indisponibile	164	24	12.040	PG	CITTA' DI CASTELLO		No	28/05/1980	TRASFERIMENTO A TITOLO GRATUITO	Valore catastale	1.111,50	1.111,50	AGENZIA FORESTALE REGIONALE	
26742	TERRENI AGRICOLI	1.2.2.02.13.01.001	Indisponibile	164	25	18.430	PG	CITTA' DI CASTELLO		No	28/05/1980	TRASFERIMENTO A TITOLO GRATUITO	Valore catastale	6.186,38	6.186,38	AGENZIA FORESTALE REGIONALE	
26743	TERRENI AGRICOLI	1.2.2.02.13.01.001	Indisponibile	164	26	2.600	PG	CITTA' DI CASTELLO		No	28/05/1980	TRASFERIMENTO A TITOLO GRATUITO	Valore catastale	872,63	872,63	AGENZIA FORESTALE REGIONALE	
26744	TERRENI AGRICOLI	1.2.2.02.13.01.001	Indisponibile	164	27	10.820	PG	CITTA' DI CASTELLO		No	28/05/1980	TRASFERIMENTO A TITOLO GRATUITO	Valore catastale	3.631,88	3.631,88	AGENZIA FORESTALE REGIONALE	
26745	TERRENI AGRICOLI	1.2.2.02.13.01.001	Indisponibile	164	29	17.090	PG	CITTA' DI CASTELLO		No	28/05/1980	TRASFERIMENTO A TITOLO GRATUITO	Valore catastale	5.736,25	5.736,25	AGENZIA FORESTALE REGIONALE	Variazione di coltura anno 2017
26746	TERRENI AGRICOLI	1.2.2.02.13.01.001	Indisponibile	164	30	2.590	PG	CITTA' DI CASTELLO		No	28/05/1980	TRASFERIMENTO A TITOLO GRATUITO	Valore catastale	869,38	869,38	AGENZIA FORESTALE REGIONALE	
26747	TERRENI AGRICOLI	1.2.2.02.13.01.001	Indisponibile	164	31	1.450	PG	CITTA' DI CASTELLO		No	28/05/1980	TRASFERIMENTO A TITOLO GRATUITO	Valore catastale	159,25	487,50	AGENZIA FORESTALE REGIONALE	Variazione colturale anno 2019
26748	TERRENI AGRICOLI	1.2.2.02.13.01.001	Indisponibile	164	32	960	PG	CITTA' DI CASTELLO		No	28/05/1980	TRASFERIMENTO A TITOLO GRATUITO	Valore catastale	37,38	201,50	AGENZIA FORESTALE REGIONALE	Variazione colturale anno 2019
26749	TERRENI AGRICOLI	1.2.2.02.13.01.001	Indisponibile	164	33	5.940	PG	CITTA' DI CASTELLO		No	28/05/1980	TRASFERIMENTO A TITOLO GRATUITO	Valore catastale	498,88	498,88	AGENZIA FORESTALE REGIONALE	
26750	TERRENI AGRICOLI	1.2.2.02.13.01.001	Indisponibile	164	36	1.010	PG	CITTA' DI CASTELLO		No	28/05/1980	TRASFERIMENTO A TITOLO GRATUITO	Valore catastale	84,50	84,50	AGENZIA FORESTALE REGIONALE	
26751	TERRENI AGRICOLI	1.2.2.02.13.01.001	Indisponibile	164	37	3.420	PG	CITTA' DI CASTELLO		No	28/05/1980	TRASFERIMENTO A TITOLO GRATUITO	Valore catastale	1.148,88	1.148,88	AGENZIA FORESTALE REGIONALE	
26752	TERRENI AGRICOLI	1.2.2.02.13.01.001	Indisponibile	164	38	2.570	PG	CITTA' DI CASTELLO		No	28/05/1980	TRASFERIMENTO A TITOLO GRATUITO	Valore catastale	130,00	130,00	AGENZIA FORESTALE REGIONALE	
26753	TERRENI AGRICOLI	1.2.2.02.13.01.001	Indisponibile	164	39	8.290	PG	CITTA' DI CASTELLO		No	28/05/1980	TRASFERIMENTO A TITOLO GRATUITO	Valore catastale	695,50	695,50	AGENZIA FORESTALE REGIONALE	
26754	TERRENI AGRICOLI	1.2.2.02.13.01.001	Indisponibile	164	40	1.590	PG	CITTA' DI CASTELLO		No	28/05/1980	TRASFERIMENTO A TITOLO GRATUITO	Valore catastale	79,63	79,63	AGENZIA FORESTALE REGIONALE	
26755	TERRENI AGRICOLI	1.2.2.02.13.01.001	Indisponibile	164	41	15.380	PG	CITTA' DI CASTELLO		No	28/05/1980	TRASFERIMENTO A TITOLO GRATUITO	Valore catastale	5.162,63	5.162,63	AGENZIA FORESTALE REGIONALE	

PATRIMONIO IMMOBILIARE REGIONE UMBRIA
Prospetto Terreni al 31/12/2019

Sviluppumbria S.p.A.

Numero Identificativo (da sistema informativo)	Classificazione secondo il piano dei conti dello Stato Patrimoniale in base al D.lgs.118/2011 (Descrizione)	Classificazione secondo il piano dei conti dello Stato Patrimoniale in base al D.lgs.118/2011 (Codice)	Classificazione ai sensi del codice civile (demaniale,disponibile, indisponibile)	Foglio	Particella	Superficie mq	Provincia	Comune	Località	Bene soggetto ad ammortamento	Data di acquisizione	Modalità di acquisizione	Criterio di valutazione secondo i principi del D.lgs 118/2011	Valore dell'immobile secondo i principi del D.lgs 118/2011 al 31/12/2019 (euro)	Valore dell'immobile secondo i principi del D.lgs 118/2011 al 31/12/2018 (euro)	Ente Gestore	Note
26756	TERRENI AGRICOLI	1.2.2.02.13.01.001	Indisponibile	164	42	1.810	PG	CITTA' DI CASTELLO		No	28/05/1980	TRASFERIMENTO A TITOLO GRATUITO	Valore catastale	380,25	380,25	AGENZIA FORESTALE REGIONALE	
26757	TERRENI AGRICOLI	1.2.2.02.13.01.001	Indisponibile	164	43	910	PG	CITTA' DI CASTELLO		No	28/05/1980	TRASFERIMENTO A TITOLO GRATUITO	Valore catastale	76,38	76,38	AGENZIA FORESTALE REGIONALE	
26758	TERRENI AGRICOLI	1.2.2.02.13.01.001	Indisponibile	164	44	1.820	PG	CITTA' DI CASTELLO		No	28/05/1980	TRASFERIMENTO A TITOLO GRATUITO	Valore catastale	381,88	381,88	AGENZIA FORESTALE REGIONALE	
26759	TERRENI AGRICOLI	1.2.2.02.13.01.001	Indisponibile	164	45	24.090	PG	CITTA' DI CASTELLO		No	28/05/1980	TRASFERIMENTO A TITOLO GRATUITO	Valore catastale	8.087,63	8.087,63	AGENZIA FORESTALE REGIONALE	
26760	TERRENI AGRICOLI	1.2.2.02.13.01.001	Indisponibile	164	46	820	PG	CITTA' DI CASTELLO		No	28/05/1980	TRASFERIMENTO A TITOLO GRATUITO	Valore catastale	55,25	55,25	AGENZIA FORESTALE REGIONALE	
26761	TERRENI AGRICOLI	1.2.2.02.13.01.001	Indisponibile	164	47	17.700	PG	CITTA' DI CASTELLO		No	28/05/1980	TRASFERIMENTO A TITOLO GRATUITO	Valore catastale	5.942,63	5.942,63	AGENZIA FORESTALE REGIONALE	
26762	TERRENI AGRICOLI	1.2.2.02.13.01.001	Indisponibile	164	48	8.610	PG	CITTA' DI CASTELLO		No	28/05/1980	TRASFERIMENTO A TITOLO GRATUITO	Valore catastale	578,50	578,50	AGENZIA FORESTALE REGIONALE	
26763	TERRENI AGRICOLI	1.2.2.02.13.01.001	Indisponibile	164	49	11.200	PG	CITTA' DI CASTELLO		No	28/05/1980	TRASFERIMENTO A TITOLO GRATUITO	Valore catastale	563,88	563,88	AGENZIA FORESTALE REGIONALE	
26764	TERRENI AGRICOLI	1.2.2.02.13.01.001	Indisponibile	164	50	3.910	PG	CITTA' DI CASTELLO		No	28/05/1980	TRASFERIMENTO A TITOLO GRATUITO	Valore catastale	1.313,00	1.313,00	AGENZIA FORESTALE REGIONALE	
26765	TERRENI AGRICOLI	1.2.2.02.13.01.001	Indisponibile	164	56	40.310	PG	CITTA' DI CASTELLO		No	28/05/1980	TRASFERIMENTO A TITOLO GRATUITO	Valore catastale	13.531,38	13.531,38	AGENZIA FORESTALE REGIONALE	
26766	TERRENI AGRICOLI	1.2.2.02.13.01.001	Indisponibile	164	57	6.510	PG	CITTA' DI CASTELLO		No	28/05/1980	TRASFERIMENTO A TITOLO GRATUITO	Valore catastale	2.185,63	2.185,63	AGENZIA FORESTALE REGIONALE	
26767	TERRENI AGRICOLI	1.2.2.02.13.01.001	Indisponibile	164	58	920	PG	CITTA' DI CASTELLO		No	28/05/1980	TRASFERIMENTO A TITOLO GRATUITO	Valore catastale	60,13	61,75	AGENZIA FORESTALE REGIONALE	Variazione colturale anno 2019
26768	TERRENI AGRICOLI	1.2.2.02.13.01.001	Indisponibile	164	59	19.670	PG	CITTA' DI CASTELLO		No	28/05/1980	TRASFERIMENTO A TITOLO GRATUITO	Valore catastale	1.321,13	1.321,13	AGENZIA FORESTALE REGIONALE	
26769	TERRENI AGRICOLI	1.2.2.02.13.01.001	Indisponibile	164	61	110	PG	CITTA' DI CASTELLO		No	28/05/1980	TRASFERIMENTO A TITOLO GRATUITO	Valore catastale	8,13	8,13	AGENZIA FORESTALE REGIONALE	
26770	TERRENI AGRICOLI	1.2.2.02.13.01.001	Indisponibile	164	63	68	PG	CITTA' DI CASTELLO		No	10/07/1975	TRASFERIMENTO A TITOLO GRATUITO	Valore catastale	4,88	4,88	AGENZIA FORESTALE REGIONALE	
26771	TERRENI AGRICOLI	1.2.2.02.13.01.001	Indisponibile	164	64	24.830	PG	CITTA' DI CASTELLO		No	28/05/1980	TRASFERIMENTO A TITOLO GRATUITO	Valore catastale	1.667,25	1.667,25	AGENZIA FORESTALE REGIONALE	
26772	TERRENI AGRICOLI	1.2.2.02.13.01.001	Indisponibile	165	1	13.030	PG	CITTA' DI CASTELLO		No	10/07/1975	TRASFERIMENTO A TITOLO GRATUITO	Valore catastale	4.374,50	4.374,50	AGENZIA FORESTALE REGIONALE	
26773	TERRENI AGRICOLI	1.2.2.02.13.01.001	Indisponibile	165	2	4.140	PG	CITTA' DI CASTELLO		No	10/07/1975	TRASFERIMENTO A TITOLO GRATUITO	Valore catastale	347,75	347,75	AGENZIA FORESTALE REGIONALE	
26774	TERRENI AGRICOLI	1.2.2.02.13.01.001	Indisponibile	165	3	51.060	PG	CITTA' DI CASTELLO		No	10/07/1975	TRASFERIMENTO A TITOLO GRATUITO	Valore catastale	4.285,13	4.285,13	AGENZIA FORESTALE REGIONALE	
26775	TERRENI AGRICOLI	1.2.2.02.13.01.001	Indisponibile	165	4	4.140	PG	CITTA' DI CASTELLO		No	10/07/1975	TRASFERIMENTO A TITOLO GRATUITO	Valore catastale	869,38	869,38	AGENZIA FORESTALE REGIONALE	

PATRIMONIO IMMOBILIARE REGIONE UMBRIA
Prospetto Terreni al 31/12/2019

Sviluppumbria S.p.A.

Numero Identificativo (da sistema informativo)	Classificazione secondo il piano dei conti dello Stato Patrimoniale in base al D.lgs.118/2011 (Descrizione)	Classificazione secondo il piano dei conti dello Stato Patrimoniale in base al D.lgs.118/2011 (Codice)	Classificazione ai sensi del codice civile (demaniale,disponibile, indisponibile)	Foglio	Particella	Superficie mq	Provincia	Comune	Località	Bene soggetto ad ammortamento	Data di acquisizione	Modalità di acquisizione	Criterio di valutazione secondo i principi del D.lgs 118/2011	Valore dell'immobile secondo i principi del D.lgs 118/2011 al 31/12/2019 (euro)	Valore dell'immobile secondo i principi del D.lgs 118/2011 al 31/12/2018 (euro)	Ente Gestore	Note
26776	TERRENI AGRICOLI	1.2.2.02.13.01.001	Indisponibile	165	5	33.810	PG	CITTA' DI CASTELLO		No	10/07/1975	TRASFERIMENTO A TITOLO GRATUITO	Valore catastale	2.270,13	2.270,13	AGENZIA FORESTALE REGIONALE	
26777	TERRENI AGRICOLI	1.2.2.02.13.01.001	Indisponibile	165	8	29.610	PG	CITTA' DI CASTELLO		No	10/07/1975	TRASFERIMENTO A TITOLO GRATUITO	Valore catastale	1.987,38	1.987,38	AGENZIA FORESTALE REGIONALE	
26778	TERRENI AGRICOLI	1.2.2.02.13.01.001	Indisponibile	165	9	21.540	PG	CITTA' DI CASTELLO		No	10/07/1975	TRASFERIMENTO A TITOLO GRATUITO	Valore catastale	1.446,25	1.446,25	AGENZIA FORESTALE REGIONALE	
26779	TERRENI AGRICOLI	1.2.2.02.13.01.001	Indisponibile	165	10	8.860	PG	CITTA' DI CASTELLO		No	10/07/1975	TRASFERIMENTO A TITOLO GRATUITO	Valore catastale	2.973,75	2.973,75	AGENZIA FORESTALE REGIONALE	
26780	TERRENI AGRICOLI	1.2.2.02.13.01.001	Indisponibile	165	11	11.910	PG	CITTA' DI CASTELLO		No	10/07/1975	TRASFERIMENTO A TITOLO GRATUITO	Valore catastale	799,50	799,50	AGENZIA FORESTALE REGIONALE	
26781	TERRENI AGRICOLI	1.2.2.02.13.01.001	Indisponibile	165	14	26.340	PG	CITTA' DI CASTELLO		No	10/07/1975	TRASFERIMENTO A TITOLO GRATUITO	Valore catastale	2.210,00	2.210,00	AGENZIA FORESTALE REGIONALE	
26782	TERRENI AGRICOLI	1.2.2.02.13.01.001	Indisponibile	165	15	37.850	PG	CITTA' DI CASTELLO		No	10/07/1975	TRASFERIMENTO A TITOLO GRATUITO	Valore catastale	3.176,88	3.176,88	AGENZIA FORESTALE REGIONALE	
26783	TERRENI AGRICOLI	1.2.2.02.13.01.001	Indisponibile	165	25	3.750	PG	CITTA' DI CASTELLO		No	10/07/1975	TRASFERIMENTO A TITOLO GRATUITO	Valore catastale	188,50	188,50	AGENZIA FORESTALE REGIONALE	
26784	TERRENI AGRICOLI	1.2.2.02.13.01.001	Indisponibile	165	26	8.980	PG	CITTA' DI CASTELLO		No	10/07/1975	TRASFERIMENTO A TITOLO GRATUITO	Valore catastale	754,00	754,00	AGENZIA FORESTALE REGIONALE	
26785	TERRENI AGRICOLI	1.2.2.02.13.01.001	Indisponibile	165	27	7.860	PG	CITTA' DI CASTELLO		No	10/07/1975	TRASFERIMENTO A TITOLO GRATUITO	Valore catastale	528,13	528,13	AGENZIA FORESTALE REGIONALE	
26786	TERRENI AGRICOLI	1.2.2.02.13.01.001	Indisponibile	165	28	175.120	PG	CITTA' DI CASTELLO		No	10/07/1975	TRASFERIMENTO A TITOLO GRATUITO	Valore catastale	14.696,50	14.696,50	AGENZIA FORESTALE REGIONALE	
26787	TERRENI AGRICOLI	1.2.2.02.13.01.001	Indisponibile	165	29	15.470	PG	CITTA' DI CASTELLO		No	10/07/1975	TRASFERIMENTO A TITOLO GRATUITO	Valore catastale	1.298,38	1.298,38	AGENZIA FORESTALE REGIONALE	
26788	TERRENI AGRICOLI	1.2.2.02.13.01.001	Indisponibile	165	31	180	PG	CITTA' DI CASTELLO		No	28/05/1980	TRASFERIMENTO A TITOLO GRATUITO	Valore catastale	14,63	14,63	AGENZIA FORESTALE REGIONALE	
26789	TERRENI AGRICOLI	1.2.2.02.13.01.001	Indisponibile	165	32	13.230	PG	CITTA' DI CASTELLO		No	28/05/1980	TRASFERIMENTO A TITOLO GRATUITO	Valore catastale	666,25	666,25	AGENZIA FORESTALE REGIONALE	
26790	TERRENI AGRICOLI	1.2.2.02.13.01.001	Indisponibile	165	37	670	PG	CITTA' DI CASTELLO		No	28/05/1980	TRASFERIMENTO A TITOLO GRATUITO	Valore catastale	224,25	224,25	AGENZIA FORESTALE REGIONALE	
26791	TERRENI AGRICOLI	1.2.2.02.13.01.001	Indisponibile	165	40	70.280	PG	CITTA' DI CASTELLO		No	28/05/1980	TRASFERIMENTO A TITOLO GRATUITO	Valore catastale	4.719,00	4.719,00	AGENZIA FORESTALE REGIONALE	
26792	TERRENI AGRICOLI	1.2.2.02.13.01.001	Indisponibile	165	41	14.370	PG	CITTA' DI CASTELLO		No	28/05/1980	TRASFERIMENTO A TITOLO GRATUITO	Valore catastale	723,13	723,13	AGENZIA FORESTALE REGIONALE	
26793	TERRENI AGRICOLI	1.2.2.02.13.01.001	Indisponibile	165	43	4.960	PG	CITTA' DI CASTELLO		No	28/05/1980	TRASFERIMENTO A TITOLO GRATUITO	Valore catastale	1.665,63	1.665,63	AGENZIA FORESTALE REGIONALE	
26794	TERRENI AGRICOLI	1.2.2.02.13.01.001	Indisponibile	165	48	120.610	PG	CITTA' DI CASTELLO		No	10/07/1975	TRASFERIMENTO A TITOLO GRATUITO	Valore catastale	8.097,38	8.097,38	AGENZIA FORESTALE REGIONALE	
26795	TERRENI AGRICOLI	1.2.2.02.13.01.001	Indisponibile	165	523	10.400	PG	CITTA' DI CASTELLO		No	28/05/1980	TRASFERIMENTO A TITOLO GRATUITO	Valore catastale	960,38	960,38	AGENZIA FORESTALE REGIONALE	

PATRIMONIO IMMOBILIARE REGIONE UMBRIA
Prospetto Terreni al 31/12/2019

Sviluppumbria S.p.A.

Numero Identificativo (da sistema informativo)	Classificazione secondo il piano dei conti dello Stato Patrimoniale in base al D.lgs.118/2011 (Descrizione)	Classificazione secondo il piano dei conti dello Stato Patrimoniale in base al D.lgs.118/2011 (Codice)	Classificazione ai sensi del codice civile (demaniale,disponibile, indisponibile)	Foglio	Particella	Superficie mq	Provincia	Comune	Località	Bene soggetto ad ammortamento	Data di acquisizione	Modalità di acquisizione	Criterio di valutazione secondo i principi del D.lgs 118/2011	Valore dell'immobile secondo i principi del D.lgs 118/2011 al 31/12/2019 (euro)	Valore dell'immobile secondo i principi del D.lgs 118/2011 al 31/12/2018 (euro)	Ente Gestore	Note
26796	TERRENI AGRICOLI	1.2.2.02.13.01.001	Indisponibile	165	525	2.205	PG	CITTA' DI CASTELLO		No	28/05/1980	TRASFERIMENTO A TITOLO GRATUITO	Valore catastale	741,00	741,00	AGENZIA FORESTALE REGIONALE	
26797	TERRENI AGRICOLI	1.2.2.02.13.01.001	Indisponibile	166	46	1.730	PG	CITTA' DI CASTELLO		No	28/05/1980	TRASFERIMENTO A TITOLO GRATUITO	Valore catastale	832,00	832,00	AGENZIA FORESTALE REGIONALE	Variazione registrata anno 2018
26798	TERRENI AGRICOLI	1.2.2.02.13.01.001	Indisponibile	166	47	8.850	PG	CITTA' DI CASTELLO		No	28/05/1980	TRASFERIMENTO A TITOLO GRATUITO	Valore catastale	7.055,75	7.055,75	AGENZIA FORESTALE REGIONALE	
26799	TERRENI AGRICOLI	1.2.2.02.13.01.001	Indisponibile	166	48	40.960	PG	CITTA' DI CASTELLO		No	28/05/1980	TRASFERIMENTO A TITOLO GRATUITO	Valore catastale	3.781,38	3.781,38	AGENZIA FORESTALE REGIONALE	
26800	TERRENI AGRICOLI	1.2.2.02.13.01.001	Indisponibile	166	49	5.290	PG	CITTA' DI CASTELLO		No	28/05/1980	TRASFERIMENTO A TITOLO GRATUITO	Valore catastale	664,63	664,63	AGENZIA FORESTALE REGIONALE	Variazione colturale registrata anno 2018
26801	TERRENI AGRICOLI	1.2.2.02.13.01.001	Indisponibile	166	51	9.560	PG	CITTA' DI CASTELLO		No	28/05/1980	TRASFERIMENTO A TITOLO GRATUITO	Valore catastale	3.209,38	3.209,38	AGENZIA FORESTALE REGIONALE	
26802	TERRENI AGRICOLI	1.2.2.02.13.01.001	Indisponibile	166	52	92.160	PG	CITTA' DI CASTELLO		No	28/05/1980	TRASFERIMENTO A TITOLO GRATUITO	Valore catastale	7.735,00	7.735,00	AGENZIA FORESTALE REGIONALE	
26803	TERRENI AGRICOLI	1.2.2.02.13.01.001	Indisponibile	166	56	8.590	PG	CITTA' DI CASTELLO		No	28/05/1980	TRASFERIMENTO A TITOLO GRATUITO	Valore catastale	2.884,38	2.884,38	AGENZIA FORESTALE REGIONALE	
26804	TERRENI AGRICOLI	1.2.2.02.13.01.001	Indisponibile	166	57	3.600	PG	CITTA' DI CASTELLO		No	28/05/1980	TRASFERIMENTO A TITOLO GRATUITO	Valore catastale	1.662,38	1.662,38	AGENZIA FORESTALE REGIONALE	
26805	TERRENI AGRICOLI	1.2.2.02.13.01.001	Indisponibile	166	58	5.930	PG	CITTA' DI CASTELLO		No	28/05/1980	TRASFERIMENTO A TITOLO GRATUITO	Valore catastale	646,75	646,75	AGENZIA FORESTALE REGIONALE	
26806	TERRENI AGRICOLI	1.2.2.02.13.01.001	Indisponibile	166	59	9.190	PG	CITTA' DI CASTELLO		No	28/05/1980	TRASFERIMENTO A TITOLO GRATUITO	Valore catastale	4.241,25	4.241,25	AGENZIA FORESTALE REGIONALE	
26807	TERRENI AGRICOLI	1.2.2.02.13.01.001	Indisponibile	166	62	5.130	PG	CITTA' DI CASTELLO		No	28/05/1980	TRASFERIMENTO A TITOLO GRATUITO	Valore catastale	2.367,63	2.367,63	AGENZIA FORESTALE REGIONALE	
26808	TERRENI AGRICOLI	1.2.2.02.13.01.001	Indisponibile	166	63	31.720	PG	CITTA' DI CASTELLO		No	28/05/1980	TRASFERIMENTO A TITOLO GRATUITO	Valore catastale	17.303,00	17.303,00	AGENZIA FORESTALE REGIONALE	
26809	TERRENI AGRICOLI	1.2.2.02.13.01.001	Indisponibile	166	64	6.360	PG	CITTA' DI CASTELLO		No	28/05/1980	TRASFERIMENTO A TITOLO GRATUITO	Valore catastale	2.936,38	2.936,38	AGENZIA FORESTALE REGIONALE	
26810	TERRENI AGRICOLI	1.2.2.02.13.01.001	Indisponibile	166	65	54.920	PG	CITTA' DI CASTELLO		No	28/05/1980	TRASFERIMENTO A TITOLO GRATUITO	Valore catastale	25.350,00	25.350,00	AGENZIA FORESTALE REGIONALE	
26811	TERRENI AGRICOLI	1.2.2.02.13.01.001	Indisponibile	166	71	15.730	PG	CITTA' DI CASTELLO		No	28/05/1980	TRASFERIMENTO A TITOLO GRATUITO	Valore catastale	1.716,00	1.716,00	AGENZIA FORESTALE REGIONALE	
26812	TERRENI AGRICOLI	1.2.2.02.13.01.001	Indisponibile	166	72	287.190	PG	CITTA' DI CASTELLO		No	28/05/1980	TRASFERIMENTO A TITOLO GRATUITO	Valore catastale	31.333,25	31.333,25	AGENZIA FORESTALE REGIONALE	
26813	TERRENI AGRICOLI	1.2.2.02.13.01.001	Indisponibile	166	73	14.710	PG	CITTA' DI CASTELLO		No	28/05/1980	TRASFERIMENTO A TITOLO GRATUITO	Valore catastale	988,00	988,00	AGENZIA FORESTALE REGIONALE	
26814	TERRENI AGRICOLI	1.2.2.02.13.01.001	Indisponibile	166	78	29.760	PG	CITTA' DI CASTELLO		No	28/05/1980	TRASFERIMENTO A TITOLO GRATUITO	Valore catastale	9.990,50	9.990,50	AGENZIA FORESTALE REGIONALE	
26815	TERRENI AGRICOLI	1.2.2.02.13.01.001	Indisponibile	167	14	4.630	PG	CITTA' DI CASTELLO		No	10/07/1975	TRASFERIMENTO A TITOLO GRATUITO	Valore catastale	2.136,88	2.136,88	AGENZIA FORESTALE REGIONALE	

PATRIMONIO IMMOBILIARE REGIONE UMBRIA
Prospetto Terreni al 31/12/2019

Sviluppumbria S.p.A.

Numero Identificativo (da sistema informativo)	Classificazione secondo il piano dei conti dello Stato Patrimoniale in base al D.lgs.118/2011 (Descrizione)	Classificazione secondo il piano dei conti dello Stato Patrimoniale in base al D.lgs.118/2011 (Codice)	Classificazione ai sensi del codice civile (demaniale,disponibile, indisponibile)	Foglio	Particella	Superficie mq	Provincia	Comune	Località	Bene soggetto ad ammortamento	Data di acquisizione	Modalità di acquisizione	Criterio di valutazione secondo i principi del D.lgs 118/2011	Valore dell'immobile secondo i principi del D.lgs 118/2011 al 31/12/2019 (euro)	Valore dell'immobile secondo i principi del D.lgs 118/2011 al 31/12/2018 (euro)	Ente Gestore	Note
26816	TERRENI AGRICOLI	1.2.2.02.13.01.001	Indisponibile	167	17	19.750	PG	CITTA' DI CASTELLO		No	10/07/1975	TRASFERIMENTO A TITOLO GRATUITO	Valore catastale	9.116,25	9.116,25	AGENZIA FORESTALE REGIONALE	
26817	TERRENI AGRICOLI	1.2.2.02.13.01.001	Indisponibile	167	19	3.750	PG	CITTA' DI CASTELLO		No	10/07/1975	TRASFERIMENTO A TITOLO GRATUITO	Valore catastale	409,50	409,50	AGENZIA FORESTALE REGIONALE	
26818	TERRENI AGRICOLI	1.2.2.02.13.01.001	Indisponibile	167	26	126.270	PG	CITTA' DI CASTELLO		No	10/07/1975	TRASFERIMENTO A TITOLO GRATUITO	Valore catastale	10.596,63	10.596,63	AGENZIA FORESTALE REGIONALE	
26819	TERRENI AGRICOLI	1.2.2.02.13.01.001	Indisponibile	167	27	6.940	PG	CITTA' DI CASTELLO		No	28/05/1980	TRASFERIMENTO A TITOLO GRATUITO	Valore catastale	2.330,25	2.330,25	AGENZIA FORESTALE REGIONALE	
26820	TERRENI AGRICOLI	1.2.2.02.13.01.001	Indisponibile	167	29	6.090	PG	CITTA' DI CASTELLO		No	28/05/1980	TRASFERIMENTO A TITOLO GRATUITO	Valore catastale	2.811,25	2.811,25	AGENZIA FORESTALE REGIONALE	
26821	TERRENI AGRICOLI	1.2.2.02.13.01.001	Indisponibile	167	31	5.920	PG	CITTA' DI CASTELLO		No	28/05/1980	TRASFERIMENTO A TITOLO GRATUITO	Valore catastale	2.733,25	2.733,25	AGENZIA FORESTALE REGIONALE	Variazione di coltura anno 2017
26822	TERRENI AGRICOLI	1.2.2.02.13.01.001	Indisponibile	167	32	1.200	PG	CITTA' DI CASTELLO		No	10/07/1975	TRASFERIMENTO A TITOLO GRATUITO	Valore catastale	100,75	100,75	AGENZIA FORESTALE REGIONALE	
26823	TERRENI AGRICOLI	1.2.2.02.13.01.001	Indisponibile	167	33	19.670	PG	CITTA' DI CASTELLO		No	10/07/1975	TRASFERIMENTO A TITOLO GRATUITO	Valore catastale	9.078,88	9.078,88	AGENZIA FORESTALE REGIONALE	
26824	TERRENI AGRICOLI	1.2.2.02.13.01.001	Indisponibile	167	34	107.370	PG	CITTA' DI CASTELLO		No	28/05/1980	TRASFERIMENTO A TITOLO GRATUITO	Valore catastale	13.516,75	13.516,75	AGENZIA FORESTALE REGIONALE	
26825	TERRENI AGRICOLI	1.2.2.02.13.01.001	Indisponibile	167	35	6.020	PG	CITTA' DI CASTELLO		No	28/05/1980	TRASFERIMENTO A TITOLO GRATUITO	Valore catastale	2.778,75	2.778,75	AGENZIA FORESTALE REGIONALE	
26826	TERRENI AGRICOLI	1.2.2.02.13.01.001	Indisponibile	167	36	9.400	PG	CITTA' DI CASTELLO		No	28/05/1980	TRASFERIMENTO A TITOLO GRATUITO	Valore catastale	4.338,75	4.338,75	AGENZIA FORESTALE REGIONALE	
26827	TERRENI AGRICOLI	1.2.2.02.13.01.001	Indisponibile	167	39	79.020	PG	CITTA' DI CASTELLO		No	10/07/1975	TRASFERIMENTO A TITOLO GRATUITO	Valore catastale	8.620,63	8.620,63	AGENZIA FORESTALE REGIONALE	
26828	TERRENI AGRICOLI	1.2.2.02.13.01.001	Indisponibile	167	40	2.550	PG	CITTA' DI CASTELLO		No	28/05/1980	TRASFERIMENTO A TITOLO GRATUITO	Valore catastale	1.391,00	1.391,00	AGENZIA FORESTALE REGIONALE	
26829	TERRENI AGRICOLI	1.2.2.02.13.01.001	Indisponibile	167	41	4.470	PG	CITTA' DI CASTELLO		No	28/05/1980	TRASFERIMENTO A TITOLO GRATUITO	Valore catastale	2.063,75	2.063,75	AGENZIA FORESTALE REGIONALE	
26830	TERRENI AGRICOLI	1.2.2.02.13.01.001	Indisponibile	167	42	58.030	PG	CITTA' DI CASTELLO		No	28/05/1980	TRASFERIMENTO A TITOLO GRATUITO	Valore catastale	6.331,00	6.331,00	AGENZIA FORESTALE REGIONALE	
26831	TERRENI AGRICOLI	1.2.2.02.13.01.001	Indisponibile	167	43	109.460	PG	CITTA' DI CASTELLO		No	10/07/1975	TRASFERIMENTO A TITOLO GRATUITO	Valore catastale	9.186,13	9.186,13	AGENZIA FORESTALE REGIONALE	
26832	TERRENI AGRICOLI	1.2.2.02.13.01.001	Indisponibile	177	61	4.510	PG	CITTA' DI CASTELLO		No	10/07/1975	TRASFERIMENTO A TITOLO GRATUITO	Valore catastale	2.081,63	2.081,63	AGENZIA FORESTALE REGIONALE	
26833	TERRENI AGRICOLI	1.2.2.02.13.01.001	Indisponibile	177	62	46.280	PG	CITTA' DI CASTELLO		No	10/07/1975	TRASFERIMENTO A TITOLO GRATUITO	Valore catastale	3.107,00	3.107,00	AGENZIA FORESTALE REGIONALE	
26834	TERRENI AGRICOLI	1.2.2.02.13.01.001	Indisponibile	177	70	23.480	PG	CITTA' DI CASTELLO		No	10/07/1975	TRASFERIMENTO A TITOLO GRATUITO	Valore catastale	10.838,75	10.838,75	AGENZIA FORESTALE REGIONALE	
26835	TERRENI AGRICOLI	1.2.2.02.13.01.001	Indisponibile	177	71	13.130	PG	CITTA' DI CASTELLO		No	10/07/1975	TRASFERIMENTO A TITOLO GRATUITO	Valore catastale	4.407,00	4.407,00	AGENZIA FORESTALE REGIONALE	

PATRIMONIO IMMOBILIARE REGIONE UMBRIA
Prospetto Terreni al 31/12/2019

Sviluppumbria S.p.A.

Numero Identificativo (da sistema informativo)	Classificazione secondo il piano dei conti dello Stato Patrimoniale in base al D.lgs.118/2011 (Descrizione)	Classificazione secondo il piano dei conti dello Stato Patrimoniale in base al D.lgs.118/2011 (Codice)	Classificazione ai sensi del codice civile (demaniale,disponibile, indisponibile)	Foglio	Particella	Superficie mq	Provincia	Comune	Località	Bene soggetto ad ammortamento	Data di acquisizione	Modalità di acquisizione	Criterio di valutazione secondo i principi del D.lgs 118/2011	Valore dell'immobile secondo i principi del D.lgs 118/2011 al 31/12/2019 (euro)	Valore dell'immobile secondo i principi del D.lgs 118/2011 al 31/12/2018 (euro)	Ente Gestore	Note
26836	TERRENI AGRICOLI	1.2.2.02.13.01.001	Indisponibile	177	72	5.810	PG	CITTA' DI CASTELLO		No	10/07/1975	TRASFERIMENTO A TITOLO GRATUITO	Valore catastale	2.681,25	2.681,25	AGENZIA FORESTALE REGIONALE	
26837	TERRENI AGRICOLI	1.2.2.02.13.01.001	Indisponibile	177	73	16.870	PG	CITTA' DI CASTELLO		No	10/07/1975	TRASFERIMENTO A TITOLO GRATUITO	Valore catastale	5.663,13	5.663,13	AGENZIA FORESTALE REGIONALE	
26838	TERRENI AGRICOLI	1.2.2.02.13.01.001	Indisponibile	177	74	104.840	PG	CITTA' DI CASTELLO		No	10/07/1975	TRASFERIMENTO A TITOLO GRATUITO	Valore catastale	8.799,38	8.799,38	AGENZIA FORESTALE REGIONALE	Variazione registrata anno 2018
26839	TERRENI AGRICOLI	1.2.2.02.13.01.001	Indisponibile	177	75	62	PG	CITTA' DI CASTELLO		No	10/07/1975	TRASFERIMENTO A TITOLO GRATUITO	Valore catastale	3,25	3,25	AGENZIA FORESTALE REGIONALE	
26840	TERRENI AGRICOLI	1.2.2.02.13.01.001	Indisponibile	177	76	4.720	PG	CITTA' DI CASTELLO		No	10/07/1975	TRASFERIMENTO A TITOLO GRATUITO	Valore catastale	316,88	316,88	AGENZIA FORESTALE REGIONALE	
26841	TERRENI AGRICOLI	1.2.2.02.13.01.001	Indisponibile	177	77	7.630	PG	CITTA' DI CASTELLO		No	10/07/1975	TRASFERIMENTO A TITOLO GRATUITO	Valore catastale	3.521,38	3.521,38	AGENZIA FORESTALE REGIONALE	
26842	TERRENI AGRICOLI	1.2.2.02.13.01.001	Indisponibile	177	78	3.710	PG	CITTA' DI CASTELLO		No	10/07/1975	TRASFERIMENTO A TITOLO GRATUITO	Valore catastale	1.244,75	1.244,75	AGENZIA FORESTALE REGIONALE	
26843	TERRENI AGRICOLI	1.2.2.02.13.01.001	Indisponibile	177	79	49.630	PG	CITTA' DI CASTELLO		No	10/07/1975	TRASFERIMENTO A TITOLO GRATUITO	Valore catastale	3.332,88	3.332,88	AGENZIA FORESTALE REGIONALE	
26844	TERRENI AGRICOLI	1.2.2.02.13.01.001	Indisponibile	177	80	2.540	PG	CITTA' DI CASTELLO		No	10/07/1975	TRASFERIMENTO A TITOLO GRATUITO	Valore catastale	21,13	21,13	AGENZIA FORESTALE REGIONALE	
26845	TERRENI AGRICOLI	1.2.2.02.13.01.001	Indisponibile	178	1	15.570	PG	CITTA' DI CASTELLO		No	10/07/1975	TRASFERIMENTO A TITOLO GRATUITO	Valore catastale	653,25	653,25	AGENZIA FORESTALE REGIONALE	
26846	TERRENI AGRICOLI	1.2.2.02.13.01.001	Indisponibile	178	2	2.760	PG	CITTA' DI CASTELLO		No	10/07/1975	TRASFERIMENTO A TITOLO GRATUITO	Valore catastale	926,25	926,25	AGENZIA FORESTALE REGIONALE	
26847	TERRENI AGRICOLI	1.2.2.02.13.01.001	Indisponibile	178	3	331.160	PG	CITTA' DI CASTELLO		No	10/07/1975	TRASFERIMENTO A TITOLO GRATUITO	Valore catastale	27.792,38	27.792,38	AGENZIA FORESTALE REGIONALE	
26848	TERRENI AGRICOLI	1.2.2.02.13.01.001	Indisponibile	178	4	2.580	PG	CITTA' DI CASTELLO		No	10/07/1975	TRASFERIMENTO A TITOLO GRATUITO	Valore catastale	866,13	866,13	AGENZIA FORESTALE REGIONALE	
26849	TERRENI AGRICOLI	1.2.2.02.13.01.001	Indisponibile	178	5	440	PG	CITTA' DI CASTELLO		No	10/07/1975	TRASFERIMENTO A TITOLO GRATUITO	Valore catastale	17,88	17,88	AGENZIA FORESTALE REGIONALE	
26850	TERRENI AGRICOLI	1.2.2.02.13.01.001	Indisponibile	178	6	12.000	PG	CITTA' DI CASTELLO		No	10/07/1975	TRASFERIMENTO A TITOLO GRATUITO	Valore catastale	5.539,63	5.539,63	AGENZIA FORESTALE REGIONALE	
26851	TERRENI AGRICOLI	1.2.2.02.13.01.001	Indisponibile	178	7	16.180	PG	CITTA' DI CASTELLO		No	10/07/1975	TRASFERIMENTO A TITOLO GRATUITO	Valore catastale	5.432,38	5.432,38	AGENZIA FORESTALE REGIONALE	
26852	TERRENI AGRICOLI	1.2.2.02.13.01.001	Indisponibile	178	8	4.470	PG	CITTA' DI CASTELLO		No	10/07/1975	TRASFERIMENTO A TITOLO GRATUITO	Valore catastale	2.063,75	2.063,75	AGENZIA FORESTALE REGIONALE	
26853	TERRENI AGRICOLI	1.2.2.02.13.01.001	Indisponibile	178	9	13.930	PG	CITTA' DI CASTELLO		No	10/07/1975	TRASFERIMENTO A TITOLO GRATUITO	Valore catastale	4.676,75	4.676,75	AGENZIA FORESTALE REGIONALE	
26854	TERRENI AGRICOLI	1.2.2.02.13.01.001	Indisponibile	178	10	1.770	PG	CITTA' DI CASTELLO		No	10/07/1975	TRASFERIMENTO A TITOLO GRATUITO	Valore catastale	147,88	147,88	AGENZIA FORESTALE REGIONALE	
26855	TERRENI AGRICOLI	1.2.2.02.13.01.001	Indisponibile	178	12	19.880	PG	CITTA' DI CASTELLO		No	10/07/1975	TRASFERIMENTO A TITOLO GRATUITO	Valore catastale	6.673,88	6.673,88	AGENZIA FORESTALE REGIONALE	

PATRIMONIO IMMOBILIARE REGIONE UMBRIA
Prospetto Terreni al 31/12/2019

Sviluppumbria S.p.A.

Numero Identificativo (da sistema informativo)	Classificazione secondo il piano dei conti dello Stato Patrimoniale in base al D.lgs.118/2011 (Descrizione)	Classificazione secondo il piano dei conti dello Stato Patrimoniale in base al D.lgs.118/2011 (Codice)	Classificazione ai sensi del codice civile (demaniale,disponibile, indisponibile)	Foglio	Particella	Superficie mq	Provincia	Comune	Località	Bene soggetto ad ammortamento	Data di acquisizione	Modalità di acquisizione	Criterio di valutazione secondo i principi del D.lgs 118/2011	Valore dell'immobile secondo i principi del D.lgs 118/2011 al 31/12/2019 (euro)	Valore dell'immobile secondo i principi del D.lgs 118/2011 al 31/12/2018 (euro)	Ente Gestore	Note
26856	TERRENI AGRICOLI	1.2.2.02.13.01.001	Indisponibile	178	14	860	PG	CITTA' DI CASTELLO		No	10/07/1975	TRASFERIMENTO A TITOLO GRATUITO	Valore catastale	396,50	396,50	AGENZIA FORESTALE REGIONALE	
26857	TERRENI AGRICOLI	1.2.2.02.13.01.001	Indisponibile	178	15	1.130	PG	CITTA' DI CASTELLO		No	10/07/1975	TRASFERIMENTO A TITOLO GRATUITO	Valore catastale	900,25	900,25	AGENZIA FORESTALE REGIONALE	
26858	TERRENI AGRICOLI	1.2.2.02.13.01.001	Indisponibile	178	16	5.270	PG	CITTA' DI CASTELLO		No	10/07/1975	TRASFERIMENTO A TITOLO GRATUITO	Valore catastale	1.769,63	1.769,63	AGENZIA FORESTALE REGIONALE	
26859	TERRENI AGRICOLI	1.2.2.02.13.01.001	Indisponibile	178	17	262.140	PG	CITTA' DI CASTELLO		No	10/07/1975	TRASFERIMENTO A TITOLO GRATUITO	Valore catastale	21.999,25	21.999,25	AGENZIA FORESTALE REGIONALE	
26860	TERRENI AGRICOLI	1.2.2.02.13.01.001	Indisponibile	178	18	26.400	PG	CITTA' DI CASTELLO		No	10/07/1975	TRASFERIMENTO A TITOLO GRATUITO	Valore catastale	8.862,75	8.862,75	AGENZIA FORESTALE REGIONALE	
26861	TERRENI AGRICOLI	1.2.2.02.13.01.001	Indisponibile	178	19	350	PG	CITTA' DI CASTELLO		No	10/07/1975	TRASFERIMENTO A TITOLO GRATUITO	Valore catastale	32,50	32,50	AGENZIA FORESTALE REGIONALE	
26862	TERRENI AGRICOLI	1.2.2.02.13.01.001	Indisponibile	178	20	180	PG	CITTA' DI CASTELLO		No	10/07/1975	TRASFERIMENTO A TITOLO GRATUITO	Valore catastale	14,63	14,63	AGENZIA FORESTALE REGIONALE	
26863	TERRENI AGRICOLI	1.2.2.02.13.01.001	Indisponibile	178	22	152.880	PG	CITTA' DI CASTELLO		No	10/07/1975	TRASFERIMENTO A TITOLO GRATUITO	Valore catastale	7.697,63	7.697,63	AGENZIA FORESTALE REGIONALE	
26864	TERRENI AGRICOLI	1.2.2.02.13.01.001	Indisponibile	178	25	100.070	PG	CITTA' DI CASTELLO		No	10/07/1975	TRASFERIMENTO A TITOLO GRATUITO	Valore catastale	8.398,00	8.398,00	AGENZIA FORESTALE REGIONALE	
26865	TERRENI AGRICOLI	1.2.2.02.13.01.001	Indisponibile	178	26	4.860	PG	CITTA' DI CASTELLO		No	10/07/1975	TRASFERIMENTO A TITOLO GRATUITO	Valore catastale	326,63	326,63	AGENZIA FORESTALE REGIONALE	
26866	TERRENI AGRICOLI	1.2.2.02.13.01.001	Indisponibile	179	37	1.940	PG	CITTA' DI CASTELLO		No	10/07/1975	TRASFERIMENTO A TITOLO GRATUITO	Valore catastale	162,50	162,50	AGENZIA FORESTALE REGIONALE	
26867	TERRENI AGRICOLI	1.2.2.02.13.01.001	Indisponibile	179	38	82.810	PG	CITTA' DI CASTELLO		No	10/07/1975	TRASFERIMENTO A TITOLO GRATUITO	Valore catastale	9.035,00	9.035,00	AGENZIA FORESTALE REGIONALE	
26868	TERRENI AGRICOLI	1.2.2.02.13.01.001	Indisponibile	179	39	5.390	PG	CITTA' DI CASTELLO		No	10/07/1975	TRASFERIMENTO A TITOLO GRATUITO	Valore catastale	1.131,00	1.131,00	AGENZIA FORESTALE REGIONALE	
26869	TERRENI AGRICOLI	1.2.2.02.13.01.001	Indisponibile	179	40	6.010	PG	CITTA' DI CASTELLO		No	10/07/1975	TRASFERIMENTO A TITOLO GRATUITO	Valore catastale	2.018,25	2.018,25	AGENZIA FORESTALE REGIONALE	
26870	TERRENI AGRICOLI	1.2.2.02.13.01.001	Indisponibile	179	41	43.470	PG	CITTA' DI CASTELLO		No	10/07/1975	TRASFERIMENTO A TITOLO GRATUITO	Valore catastale	4.743,38	4.743,38	AGENZIA FORESTALE REGIONALE	
26871	TERRENI AGRICOLI	1.2.2.02.13.01.001	Indisponibile	179	43	56.130	PG	CITTA' DI CASTELLO		No	10/07/1975	TRASFERIMENTO A TITOLO GRATUITO	Valore catastale	3.768,38	3.768,38	AGENZIA FORESTALE REGIONALE	
26872	TERRENI AGRICOLI	1.2.2.02.13.01.001	Indisponibile	179	44	13.230	PG	CITTA' DI CASTELLO		No	10/07/1975	TRASFERIMENTO A TITOLO GRATUITO	Valore catastale	4.441,13	4.441,13	AGENZIA FORESTALE REGIONALE	
26873	TERRENI AGRICOLI	1.2.2.02.13.01.001	Indisponibile	179	45	40.000	PG	CITTA' DI CASTELLO		No	10/07/1975	TRASFERIMENTO A TITOLO GRATUITO	Valore catastale	13.427,38	13.427,38	AGENZIA FORESTALE REGIONALE	
26874	TERRENI AGRICOLI	1.2.2.02.13.01.001	Indisponibile	179	46	720	PG	CITTA' DI CASTELLO		No	10/07/1975	TRASFERIMENTO A TITOLO GRATUITO	Valore catastale	60,13	60,13	AGENZIA FORESTALE REGIONALE	
26875	TERRENI AGRICOLI	1.2.2.02.13.01.001	Indisponibile	179	47	530	PG	CITTA' DI CASTELLO		No	10/07/1975	TRASFERIMENTO A TITOLO GRATUITO	Valore catastale	43,88	43,88	AGENZIA FORESTALE REGIONALE	

PATRIMONIO IMMOBILIARE REGIONE UMBRIA
Prospetto Terreni al 31/12/2019

Sviluppumbria S.p.A.

Numero Identificativo (da sistema informativo)	Classificazione secondo il piano dei conti dello Stato Patrimoniale in base al D.lgs.118/2011 (Descrizione)	Classificazione secondo il piano dei conti dello Stato Patrimoniale in base al D.lgs.118/2011 (Codice)	Classificazione ai sensi del codice civile (demaniale,disponibile, indisponibile)	Foglio	Particella	Superficie mq	Provincia	Comune	Località	Bene soggetto ad ammortamento	Data di acquisizione	Modalità di acquisizione	Criterio di valutazione secondo i principi del D.lgs 118/2011	Valore dell'immobile secondo i principi del D.lgs 118/2011 al 31/12/2019 (euro)	Valore dell'immobile secondo i principi del D.lgs 118/2011 al 31/12/2018 (euro)	Ente Gestore	Note
26876	TERRENI AGRICOLI	1.2.2.02.13.01.001	Indisponibile	179	48	1.320	PG	CITTA' DI CASTELLO		No	10/07/1975	TRASFERIMENTO A TITOLO GRATUITO	Valore catastale	110,50	110,50	AGENZIA FORESTALE REGIONALE	
26877	TERRENI AGRICOLI	1.2.2.02.13.01.001	Indisponibile	179	49	5.180	PG	CITTA' DI CASTELLO		No	10/07/1975	TRASFERIMENTO A TITOLO GRATUITO	Valore catastale	2.390,38	2.390,38	AGENZIA FORESTALE REGIONALE	
26878	TERRENI AGRICOLI	1.2.2.02.13.01.001	Indisponibile	179	50	590	PG	CITTA' DI CASTELLO		No	10/07/1975	TRASFERIMENTO A TITOLO GRATUITO	Valore catastale	48,75	48,75	AGENZIA FORESTALE REGIONALE	
26879	TERRENI AGRICOLI	1.2.2.02.13.01.001	Indisponibile	179	52	2.410	PG	CITTA' DI CASTELLO		No	10/07/1975	TRASFERIMENTO A TITOLO GRATUITO	Valore catastale	809,25	809,25	AGENZIA FORESTALE REGIONALE	
26880	TERRENI AGRICOLI	1.2.2.02.13.01.001	Indisponibile	179	53	2.030	PG	CITTA' DI CASTELLO		No	10/07/1975	TRASFERIMENTO A TITOLO GRATUITO	Valore catastale	680,88	680,88	AGENZIA FORESTALE REGIONALE	
26881	TERRENI AGRICOLI	1.2.2.02.13.01.001	Indisponibile	179	54	1.700	PG	CITTA' DI CASTELLO		No	10/07/1975	TRASFERIMENTO A TITOLO GRATUITO	Valore catastale	143,00	143,00	AGENZIA FORESTALE REGIONALE	
26882	TERRENI AGRICOLI	1.2.2.02.13.01.001	Indisponibile	179	55	9.090	PG	CITTA' DI CASTELLO		No	10/07/1975	TRASFERIMENTO A TITOLO GRATUITO	Valore catastale	4.195,75	4.195,75	AGENZIA FORESTALE REGIONALE	
26883	TERRENI AGRICOLI	1.2.2.02.13.01.001	Indisponibile	179	56	7.610	PG	CITTA' DI CASTELLO		No	10/07/1975	TRASFERIMENTO A TITOLO GRATUITO	Valore catastale	638,63	638,63	AGENZIA FORESTALE REGIONALE	
26884	TERRENI AGRICOLI	1.2.2.02.13.01.001	Indisponibile	179	57	53.430	PG	CITTA' DI CASTELLO		No	10/07/1975	TRASFERIMENTO A TITOLO GRATUITO	Valore catastale	4.483,38	4.483,38	AGENZIA FORESTALE REGIONALE	
26885	TERRENI AGRICOLI	1.2.2.02.13.01.001	Indisponibile	179	58	3.160	PG	CITTA' DI CASTELLO		No	10/07/1975	TRASFERIMENTO A TITOLO GRATUITO	Valore catastale	1.459,25	1.459,25	AGENZIA FORESTALE REGIONALE	
26886	TERRENI AGRICOLI	1.2.2.02.13.01.001	Indisponibile	179	59	25.310	PG	CITTA' DI CASTELLO		No	10/07/1975	TRASFERIMENTO A TITOLO GRATUITO	Valore catastale	11.682,13	11.682,13	AGENZIA FORESTALE REGIONALE	
26887	TERRENI AGRICOLI	1.2.2.02.13.01.001	Indisponibile	179	61	25.260	PG	CITTA' DI CASTELLO		No	10/07/1975	TRASFERIMENTO A TITOLO GRATUITO	Valore catastale	2.120,63	2.120,63	AGENZIA FORESTALE REGIONALE	
26888	TERRENI AGRICOLI	1.2.2.02.13.01.001	Indisponibile	179	63	300	PG	CITTA' DI CASTELLO		No	10/07/1975	TRASFERIMENTO A TITOLO GRATUITO	Valore catastale	32,50	32,50	AGENZIA FORESTALE REGIONALE	
26889	TERRENI AGRICOLI	1.2.2.02.13.01.001	Indisponibile	179	67	117.200	PG	CITTA' DI CASTELLO		No	10/07/1975	TRASFERIMENTO A TITOLO GRATUITO	Valore catastale	9.836,13	9.836,13	AGENZIA FORESTALE REGIONALE	
26890	TERRENI AGRICOLI	1.2.2.02.13.01.001	Indisponibile	179	555	110.080	PG	CITTA' DI CASTELLO		No	10/07/1975	TRASFERIMENTO A TITOLO GRATUITO	Valore catastale	4.619,88	4.619,88	AGENZIA FORESTALE REGIONALE	
26891	TERRENI AGRICOLI	1.2.2.02.13.01.001	Indisponibile	179	557	63.450	PG	CITTA' DI CASTELLO		No	10/07/1975	TRASFERIMENTO A TITOLO GRATUITO	Valore catastale	5.325,13	5.325,13	AGENZIA FORESTALE REGIONALE	
26892	TERRENI AGRICOLI	1.2.2.02.13.01.001	Indisponibile	180	1	2.260	PG	CITTA' DI CASTELLO		No	10/07/1975	TRASFERIMENTO A TITOLO GRATUITO	Valore catastale	94,25	94,25	AGENZIA FORESTALE REGIONALE	
26893	TERRENI AGRICOLI	1.2.2.02.13.01.001	Indisponibile	180	2	980	PG	CITTA' DI CASTELLO		No	10/07/1975	TRASFERIMENTO A TITOLO GRATUITO	Valore catastale	40,63	40,63	AGENZIA FORESTALE REGIONALE	
26894	TERRENI AGRICOLI	1.2.2.02.13.01.001	Indisponibile	180	3	170	PG	CITTA' DI CASTELLO		No	10/07/1975	TRASFERIMENTO A TITOLO GRATUITO	Valore catastale	11,38	11,38	AGENZIA FORESTALE REGIONALE	
26895	TERRENI AGRICOLI	1.2.2.02.13.01.001	Indisponibile	180	4	77.220	PG	CITTA' DI CASTELLO		No	10/07/1975	TRASFERIMENTO A TITOLO GRATUITO	Valore catastale	35.642,75	35.642,75	AGENZIA FORESTALE REGIONALE	

PATRIMONIO IMMOBILIARE REGIONE UMBRIA
Prospetto Terreni al 31/12/2019

Sviluppumbria S.p.A.

Numero Identificativo (da sistema informativo)	Classificazione secondo il piano dei conti dello Stato Patrimoniale in base al D.lgs.118/2011 (Descrizione)	Classificazione secondo il piano dei conti dello Stato Patrimoniale in base al D.lgs.118/2011 (Codice)	Classificazione ai sensi del codice civile (demaniale,disponibile, indisponibile)	Foglio	Particella	Superficie mq	Provincia	Comune	Località	Bene soggetto ad ammortamento	Data di acquisizione	Modalità di acquisizione	Criterio di valutazione secondo i principi del D.lgs 118/2011	Valore dell'immobile secondo i principi del D.lgs 118/2011 al 31/12/2019 (euro)	Valore dell'immobile secondo i principi del D.lgs 118/2011 al 31/12/2018 (euro)	Ente Gestore	Note
26896	TERRENI AGRICOLI	1.2.2.02.13.01.001	Indisponibile	180	5	2.540	PG	CITTA' DI CASTELLO		No	10/07/1975	TRASFERIMENTO A TITOLO GRATUITO	Valore catastale	640,25	640,25	AGENZIA FORESTALE REGIONALE	
26897	TERRENI AGRICOLI	1.2.2.02.13.01.001	Indisponibile	180	6	3.690	PG	CITTA' DI CASTELLO		No	10/07/1975	TRASFERIMENTO A TITOLO GRATUITO	Valore catastale	2.013,38	2.013,38	AGENZIA FORESTALE REGIONALE	
26898	TERRENI AGRICOLI	1.2.2.02.13.01.001	Indisponibile	180	7	26.950	PG	CITTA' DI CASTELLO		No	10/07/1975	TRASFERIMENTO A TITOLO GRATUITO	Valore catastale	9.046,38	9.046,38	AGENZIA FORESTALE REGIONALE	
26899	TERRENI AGRICOLI	1.2.2.02.13.01.001	Indisponibile	180	8	2.360	PG	CITTA' DI CASTELLO		No	10/07/1975	TRASFERIMENTO A TITOLO GRATUITO	Valore catastale	159,25	159,25	AGENZIA FORESTALE REGIONALE	
26900	TERRENI AGRICOLI	1.2.2.02.13.01.001	Indisponibile	180	9	1.370	PG	CITTA' DI CASTELLO		No	10/07/1975	TRASFERIMENTO A TITOLO GRATUITO	Valore catastale	632,13	632,13	AGENZIA FORESTALE REGIONALE	
26901	TERRENI AGRICOLI	1.2.2.02.13.01.001	Indisponibile	180	10	360	PG	CITTA' DI CASTELLO		No	10/07/1975	TRASFERIMENTO A TITOLO GRATUITO	Valore catastale	165,75	165,75	AGENZIA FORESTALE REGIONALE	
26902	TERRENI AGRICOLI	1.2.2.02.13.01.001	Indisponibile	180	12	340	PG	CITTA' DI CASTELLO		No	10/07/1975	TRASFERIMENTO A TITOLO GRATUITO	Valore catastale	22,75	22,75	AGENZIA FORESTALE REGIONALE	
26903	TERRENI AGRICOLI	1.2.2.02.13.01.001	Indisponibile	180	13	500	PG	CITTA' DI CASTELLO		No	10/07/1975	TRASFERIMENTO A TITOLO GRATUITO	Valore catastale	21,13	21,13	AGENZIA FORESTALE REGIONALE	
26904	TERRENI AGRICOLI	1.2.2.02.13.01.001	Indisponibile	180	14	1.310	PG	CITTA' DI CASTELLO		No	10/07/1975	TRASFERIMENTO A TITOLO GRATUITO	Valore catastale	440,38	440,38	AGENZIA FORESTALE REGIONALE	
26905	TERRENI AGRICOLI	1.2.2.02.13.01.001	Indisponibile	180	15	4.040	PG	CITTA' DI CASTELLO		No	10/07/1975	TRASFERIMENTO A TITOLO GRATUITO	Valore catastale	373,75	373,75	AGENZIA FORESTALE REGIONALE	
26906	TERRENI AGRICOLI	1.2.2.02.13.01.001	Indisponibile	180	16	4.690	PG	CITTA' DI CASTELLO		No	10/07/1975	TRASFERIMENTO A TITOLO GRATUITO	Valore catastale	589,88	589,88	AGENZIA FORESTALE REGIONALE	
26907	TERRENI AGRICOLI	1.2.2.02.13.01.001	Indisponibile	180	17	5.780	PG	CITTA' DI CASTELLO		No	10/07/1975	TRASFERIMENTO A TITOLO GRATUITO	Valore catastale	2.668,25	2.668,25	AGENZIA FORESTALE REGIONALE	
26908	TERRENI AGRICOLI	1.2.2.02.13.01.001	Indisponibile	180	18	4.340	PG	CITTA' DI CASTELLO		No	10/07/1975	TRASFERIMENTO A TITOLO GRATUITO	Valore catastale	2.367,63	2.367,63	AGENZIA FORESTALE REGIONALE	
26909	TERRENI AGRICOLI	1.2.2.02.13.01.001	Indisponibile	180	19	235.780	PG	CITTA' DI CASTELLO		No	10/07/1975	TRASFERIMENTO A TITOLO GRATUITO	Valore catastale	15.830,75	15.830,75	AGENZIA FORESTALE REGIONALE	
26910	TERRENI AGRICOLI	1.2.2.02.13.01.001	Indisponibile	180	20	28.020	PG	CITTA' DI CASTELLO		No	10/07/1975	TRASFERIMENTO A TITOLO GRATUITO	Valore catastale	12.933,38	12.933,38	AGENZIA FORESTALE REGIONALE	
26911	TERRENI AGRICOLI	1.2.2.02.13.01.001	Indisponibile	180	21	15.190	PG	CITTA' DI CASTELLO		No	10/07/1975	TRASFERIMENTO A TITOLO GRATUITO	Valore catastale	1.274,00	1.274,00	AGENZIA FORESTALE REGIONALE	
26912	TERRENI AGRICOLI	1.2.2.02.13.01.001	Indisponibile	180	22	26.560	PG	CITTA' DI CASTELLO		No	10/07/1975	TRASFERIMENTO A TITOLO GRATUITO	Valore catastale	12.259,00	12.259,00	AGENZIA FORESTALE REGIONALE	
26913	TERRENI AGRICOLI	1.2.2.02.13.01.001	Indisponibile	180	23	369.560	PG	CITTA' DI CASTELLO		No	10/07/1975	TRASFERIMENTO A TITOLO GRATUITO	Valore catastale	31.014,75	31.014,75	AGENZIA FORESTALE REGIONALE	
26914	TERRENI AGRICOLI	1.2.2.02.13.01.001	Indisponibile	180	24	176.100	PG	CITTA' DI CASTELLO		No	10/07/1975	TRASFERIMENTO A TITOLO GRATUITO	Valore catastale	19.212,38	19.212,38	AGENZIA FORESTALE REGIONALE	
26915	TERRENI AGRICOLI	1.2.2.02.13.01.001	Indisponibile	181	1	63.890	PG	CITTA' DI CASTELLO		No	10/07/1975	TRASFERIMENTO A TITOLO GRATUITO	Valore catastale	6.971,25	6.971,25	AGENZIA FORESTALE REGIONALE	

PATRIMONIO IMMOBILIARE REGIONE UMBRIA
Prospetto Terreni al 31/12/2019

Sviluppumbria S.p.A.

Numero Identificativo (da sistema informativo)	Classificazione secondo il piano dei conti dello Stato Patrimoniale in base al D.lgs.118/2011 (Descrizione)	Classificazione secondo il piano dei conti dello Stato Patrimoniale in base al D.lgs.118/2011 (Codice)	Classificazione ai sensi del codice civile (demaniale,disponibile, indisponibile)	Foglio	Particella	Superficie mq	Provincia	Comune	Località	Bene soggetto ad ammortamento	Data di acquisizione	Modalità di acquisizione	Criterio di valutazione secondo i principi del D.lgs 118/2011	Valore dell'immobile secondo i principi del D.lgs 118/2011 al 31/12/2019 (euro)	Valore dell'immobile secondo i principi del D.lgs 118/2011 al 31/12/2018 (euro)	Ente Gestore	Note
26916	TERRENI AGRICOLI	1.2.2.02.13.01.001	Indisponibile	181	2	46.230	PG	CITTA' DI CASTELLO		No	10/07/1975	TRASFERIMENTO A TITOLO GRATUITO	Valore catastale	5.044,00	5.044,00	AGENZIA FORESTALE REGIONALE	
26917	TERRENI AGRICOLI	1.2.2.02.13.01.001	Indisponibile	181	3	25.360	PG	CITTA' DI CASTELLO		No	10/07/1975	TRASFERIMENTO A TITOLO GRATUITO	Valore catastale	11.706,50	11.706,50	AGENZIA FORESTALE REGIONALE	
26918	TERRENI AGRICOLI	1.2.2.02.13.01.001	Indisponibile	181	4	138.580	PG	CITTA' DI CASTELLO		No	10/07/1975	TRASFERIMENTO A TITOLO GRATUITO	Valore catastale	11.630,13	11.630,13	AGENZIA FORESTALE REGIONALE	
26919	TERRENI AGRICOLI	1.2.2.02.13.01.001	Indisponibile	181	5	16.550	PG	CITTA' DI CASTELLO		No	10/07/1975	TRASFERIMENTO A TITOLO GRATUITO	Valore catastale	5.555,88	5.555,88	AGENZIA FORESTALE REGIONALE	
26920	TERRENI AGRICOLI	1.2.2.02.13.01.001	Indisponibile	181	6	39.770	PG	CITTA' DI CASTELLO		No	10/07/1975	TRASFERIMENTO A TITOLO GRATUITO	Valore catastale	13.351,00	13.351,00	AGENZIA FORESTALE REGIONALE	
26921	TERRENI AGRICOLI	1.2.2.02.13.01.001	Indisponibile	181	8	11.880	PG	CITTA' DI CASTELLO		No	10/07/1975	TRASFERIMENTO A TITOLO GRATUITO	Valore catastale	5.484,38	5.484,38	AGENZIA FORESTALE REGIONALE	
26922	TERRENI AGRICOLI	1.2.2.02.13.01.001	Indisponibile	181	9	1.600	PG	CITTA' DI CASTELLO		No	10/07/1975	TRASFERIMENTO A TITOLO GRATUITO	Valore catastale	66,63	66,63	AGENZIA FORESTALE REGIONALE	
26923	TERRENI AGRICOLI	1.2.2.02.13.01.001	Indisponibile	181	10	2.830	PG	CITTA' DI CASTELLO		No	10/07/1975	TRASFERIMENTO A TITOLO GRATUITO	Valore catastale	261,63	261,63	AGENZIA FORESTALE REGIONALE	
26924	TERRENI AGRICOLI	1.2.2.02.13.01.001	Indisponibile	181	11	7.950	PG	CITTA' DI CASTELLO		No	10/07/1975	TRASFERIMENTO A TITOLO GRATUITO	Valore catastale	2.668,25	2.668,25	AGENZIA FORESTALE REGIONALE	
26925	TERRENI AGRICOLI	1.2.2.02.13.01.001	Indisponibile	181	12	2.920	PG	CITTA' DI CASTELLO		No	10/07/1975	TRASFERIMENTO A TITOLO GRATUITO	Valore catastale	1.347,13	1.347,13	AGENZIA FORESTALE REGIONALE	
26926	TERRENI AGRICOLI	1.2.2.02.13.01.001	Indisponibile	181	504	480.339	PG	CITTA' DI CASTELLO		No	10/07/1975	TRASFERIMENTO A TITOLO GRATUITO	Valore catastale	52.406,25	52.406,25	AGENZIA FORESTALE REGIONALE	
26927	TERRENI AGRICOLI	1.2.2.02.13.01.001	Indisponibile	181	14	700	PG	CITTA' DI CASTELLO		No	10/07/1975	TRASFERIMENTO A TITOLO GRATUITO	Valore catastale	235,63	235,63	AGENZIA FORESTALE REGIONALE	
26928	TERRENI AGRICOLI	1.2.2.02.13.01.001	Indisponibile	181	15	700	PG	CITTA' DI CASTELLO		No	10/07/1975	TRASFERIMENTO A TITOLO GRATUITO	Valore catastale	235,63	235,63	AGENZIA FORESTALE REGIONALE	
26929	TERRENI AGRICOLI	1.2.2.02.13.01.001	Indisponibile	181	16	300	PG	CITTA' DI CASTELLO		No	10/07/1975	TRASFERIMENTO A TITOLO GRATUITO	Valore catastale	0,00	0,00	AGENZIA FORESTALE REGIONALE	
26930	TERRENI AGRICOLI	1.2.2.02.13.01.001	Indisponibile	181	17	19.580	PG	CITTA' DI CASTELLO		No	10/07/1975	TRASFERIMENTO A TITOLO GRATUITO	Valore catastale	1.314,63	1.314,63	AGENZIA FORESTALE REGIONALE	
26931	TERRENI AGRICOLI	1.2.2.02.13.01.001	Indisponibile	181	19	190	PG	CITTA' DI CASTELLO		No	10/07/1975	TRASFERIMENTO A TITOLO GRATUITO	Valore catastale	87,75	87,75	AGENZIA FORESTALE REGIONALE	
26932	TERRENI AGRICOLI	1.2.2.02.13.01.001	Indisponibile	181	20	4.270	PG	CITTA' DI CASTELLO		No	10/07/1975	TRASFERIMENTO A TITOLO GRATUITO	Valore catastale	1.971,13	1.971,13	AGENZIA FORESTALE REGIONALE	
26933	TERRENI AGRICOLI	1.2.2.02.13.01.001	Indisponibile	181	21	2.870	PG	CITTA' DI CASTELLO		No	10/07/1975	TRASFERIMENTO A TITOLO GRATUITO	Valore catastale	193,38	193,38	AGENZIA FORESTALE REGIONALE	
26934	TERRENI AGRICOLI	1.2.2.02.13.01.001	Indisponibile	181	22	3.040	PG	CITTA' DI CASTELLO		No	10/07/1975	TRASFERIMENTO A TITOLO GRATUITO	Valore catastale	1.404,00	1.404,00	AGENZIA FORESTALE REGIONALE	
26935	TERRENI AGRICOLI	1.2.2.02.13.01.001	Indisponibile	181	23	12.930	PG	CITTA' DI CASTELLO		No	10/07/1975	TRASFERIMENTO A TITOLO GRATUITO	Valore catastale	4.340,38	4.340,38	AGENZIA FORESTALE REGIONALE	

PATRIMONIO IMMOBILIARE REGIONE UMBRIA
Prospetto Terreni al 31/12/2019

Sviluppumbria S.p.A.

Numero Identificativo (da sistema informativo)	Classificazione secondo il piano dei conti dello Stato Patrimoniale in base al D.lgs.118/2011 (Descrizione)	Classificazione secondo il piano dei conti dello Stato Patrimoniale in base al D.lgs.118/2011 (Codice)	Classificazione ai sensi del codice civile (demaniale,disponibile, indisponibile)	Foglio	Particella	Superficie mq	Provincia	Comune	Località	Bene soggetto ad ammortamento	Data di acquisizione	Modalità di acquisizione	Criterio di valutazione secondo i principi del D.lgs 118/2011	Valore dell'immobile secondo i principi del D.lgs 118/2011 al 31/12/2019 (euro)	Valore dell'immobile secondo i principi del D.lgs 118/2011 al 31/12/2018 (euro)	Ente Gestore	Note
26936	TERRENI AGRICOLI	1.2.2.02.13.01.001	Indisponibile	182	1	8.850	PG	CITTA' DI CASTELLO		No	28/05/1980	TRASFERIMENTO A TITOLO GRATUITO	Valore catastale	965,25	965,25	AGENZIA FORESTALE REGIONALE	
26937	TERRENI AGRICOLI	1.2.2.02.13.01.001	Indisponibile	182	2	4.010	PG	CITTA' DI CASTELLO		No	28/05/1980	TRASFERIMENTO A TITOLO GRATUITO	Valore catastale	269,75	269,75	AGENZIA FORESTALE REGIONALE	
26938	TERRENI AGRICOLI	1.2.2.02.13.01.001	Indisponibile	182	3	14.290	PG	CITTA' DI CASTELLO		No	28/05/1980	TRASFERIMENTO A TITOLO GRATUITO	Valore catastale	958,75	958,75	AGENZIA FORESTALE REGIONALE	
26939	TERRENI AGRICOLI	1.2.2.02.13.01.001	Indisponibile	182	4	30.170	PG	CITTA' DI CASTELLO		No	28/05/1980	TRASFERIMENTO A TITOLO GRATUITO	Valore catastale	3.292,25	3.292,25	AGENZIA FORESTALE REGIONALE	
26940	TERRENI AGRICOLI	1.2.2.02.13.01.001	Indisponibile	182	5	4.590	PG	CITTA' DI CASTELLO		No	28/05/1980	TRASFERIMENTO A TITOLO GRATUITO	Valore catastale	308,75	308,75	AGENZIA FORESTALE REGIONALE	
26941	TERRENI AGRICOLI	1.2.2.02.13.01.001	Indisponibile	182	6	8.660	PG	CITTA' DI CASTELLO		No	28/05/1980	TRASFERIMENTO A TITOLO GRATUITO	Valore catastale	3.997,50	3.997,50	AGENZIA FORESTALE REGIONALE	
26942	TERRENI AGRICOLI	1.2.2.02.13.01.001	Indisponibile	182	7	107.510	PG	CITTA' DI CASTELLO		No	10/07/1975	TRASFERIMENTO A TITOLO GRATUITO	Valore catastale	11.729,25	11.729,25	AGENZIA FORESTALE REGIONALE	
26943	TERRENI AGRICOLI	1.2.2.02.13.01.001	Indisponibile	182	8	1.750	PG	CITTA' DI CASTELLO		No	10/07/1975	TRASFERIMENTO A TITOLO GRATUITO	Valore catastale	190,13	190,13	AGENZIA FORESTALE REGIONALE	
26944	TERRENI AGRICOLI	1.2.2.02.13.01.001	Indisponibile	182	9	29.140	PG	CITTA' DI CASTELLO		No	28/05/1980	TRASFERIMENTO A TITOLO GRATUITO	Valore catastale	3.027,38	3.027,38	AGENZIA FORESTALE REGIONALE	
26945	TERRENI AGRICOLI	1.2.2.02.13.01.001	Indisponibile	182	10	14.960	PG	CITTA' DI CASTELLO		No	28/05/1980	TRASFERIMENTO A TITOLO GRATUITO	Valore catastale	1.631,50	1.631,50	AGENZIA FORESTALE REGIONALE	
26946	TERRENI AGRICOLI	1.2.2.02.13.01.001	Indisponibile	182	11	10.070	PG	CITTA' DI CASTELLO		No	28/05/1980	TRASFERIMENTO A TITOLO GRATUITO	Valore catastale	3.380,00	3.380,00	AGENZIA FORESTALE REGIONALE	
26947	TERRENI AGRICOLI	1.2.2.02.13.01.001	Indisponibile	182	12	2.130	PG	CITTA' DI CASTELLO		No	28/05/1980	TRASFERIMENTO A TITOLO GRATUITO	Valore catastale	536,25	536,25	AGENZIA FORESTALE REGIONALE	
26948	TERRENI AGRICOLI	1.2.2.02.13.01.001	Indisponibile	182	13	23.140	PG	CITTA' DI CASTELLO		No	10/07/1975	TRASFERIMENTO A TITOLO GRATUITO	Valore catastale	2.525,25	2.525,25	AGENZIA FORESTALE REGIONALE	
26949	TERRENI AGRICOLI	1.2.2.02.13.01.001	Indisponibile	182	14	117.560	PG	CITTA' DI CASTELLO		No	10/07/1975	TRASFERIMENTO A TITOLO GRATUITO	Valore catastale	7.892,63	7.892,63	AGENZIA FORESTALE REGIONALE	
26950	TERRENI AGRICOLI	1.2.2.02.13.01.001	Indisponibile	182	15	7.660	PG	CITTA' DI CASTELLO		No	10/07/1975	TRASFERIMENTO A TITOLO GRATUITO	Valore catastale	835,25	835,25	AGENZIA FORESTALE REGIONALE	
26951	TERRENI AGRICOLI	1.2.2.02.13.01.001	Indisponibile	182	16	101.540	PG	CITTA' DI CASTELLO		No	10/07/1975	TRASFERIMENTO A TITOLO GRATUITO	Valore catastale	11.077,63	11.077,63	AGENZIA FORESTALE REGIONALE	
26952	TERRENI AGRICOLI	1.2.2.02.13.01.001	Indisponibile	182	17	91.520	PG	CITTA' DI CASTELLO		No	28/05/1980	TRASFERIMENTO A TITOLO GRATUITO	Valore catastale	9.985,63	9.985,63	AGENZIA FORESTALE REGIONALE	Variazione registrata anno 2018
26953	TERRENI AGRICOLI	1.2.2.02.13.01.001	Indisponibile	182	18	17.800	PG	CITTA' DI CASTELLO		No	10/07/1975	TRASFERIMENTO A TITOLO GRATUITO	Valore catastale	1.941,88	1.941,88	AGENZIA FORESTALE REGIONALE	
26954	TERRENI AGRICOLI	1.2.2.02.13.01.001	Indisponibile	182	19	4.980	PG	CITTA' DI CASTELLO		No	10/07/1975	TRASFERIMENTO A TITOLO GRATUITO	Valore catastale	542,75	542,75	AGENZIA FORESTALE REGIONALE	
26955	TERRENI AGRICOLI	1.2.2.02.13.01.001	Indisponibile	182	20	4.450	PG	CITTA' DI CASTELLO		No	28/05/1980	TRASFERIMENTO A TITOLO GRATUITO	Valore catastale	37,38	37,38	AGENZIA FORESTALE REGIONALE	

PATRIMONIO IMMOBILIARE REGIONE UMBRIA
Prospetto Terreni al 31/12/2019

Sviluppumbria S.p.A.

Numero Identificativo (da sistema informativo)	Classificazione secondo il piano dei conti dello Stato Patrimoniale in base al D.lgs.118/2011 (Descrizione)	Classificazione secondo il piano dei conti dello Stato Patrimoniale in base al D.lgs.118/2011 (Codice)	Classificazione ai sensi del codice civile (demaniale,disponibile, indisponibile)	Foglio	Particella	Superficie mq	Provincia	Comune	Località	Bene soggetto ad ammortamento	Data di acquisizione	Modalità di acquisizione	Criterio di valutazione secondo i principi del D.lgs 118/2011	Valore dell'immobile secondo i principi del D.lgs 118/2011 al 31/12/2019 (euro)	Valore dell'immobile secondo i principi del D.lgs 118/2011 al 31/12/2018 (euro)	Ente Gestore	Note
26956	TERRENI AGRICOLI	1.2.2.02.13.01.001	Indisponibile	182	21	38.500	PG	CITTA' DI CASTELLO		No	10/07/1975	TRASFERIMENTO A TITOLO GRATUITO	Valore catastale	323,38	323,38	AGENZIA FORESTALE REGIONALE	
26957	TERRENI AGRICOLI	1.2.2.02.13.01.001	Indisponibile	182	22	78.750	PG	CITTA' DI CASTELLO		No	10/07/1975	TRASFERIMENTO A TITOLO GRATUITO	Valore catastale	8.591,38	8.591,38	AGENZIA FORESTALE REGIONALE	
26958	TERRENI AGRICOLI	1.2.2.02.13.01.001	Indisponibile	182	23	31.150	PG	CITTA' DI CASTELLO		No	10/07/1975	TRASFERIMENTO A TITOLO GRATUITO	Valore catastale	1.306,50	1.306,50	AGENZIA FORESTALE REGIONALE	
26959	TERRENI AGRICOLI	1.2.2.02.13.01.001	Indisponibile	182	24	3.310	PG	CITTA' DI CASTELLO		No	28/05/1980	TRASFERIMENTO A TITOLO GRATUITO	Valore catastale	1.111,50	1.111,50	AGENZIA FORESTALE REGIONALE	
26960	TERRENI AGRICOLI	1.2.2.02.13.01.001	Indisponibile	182	25	2.440	PG	CITTA' DI CASTELLO		No	28/05/1980	TRASFERIMENTO A TITOLO GRATUITO	Valore catastale	1.126,13	1.126,13	AGENZIA FORESTALE REGIONALE	
26961	TERRENI AGRICOLI	1.2.2.02.13.01.001	Indisponibile	182	26	900	PG	CITTA' DI CASTELLO		No	28/05/1980	TRASFERIMENTO A TITOLO GRATUITO	Valore catastale	113,75	113,75	AGENZIA FORESTALE REGIONALE	
26962	TERRENI AGRICOLI	1.2.2.02.13.01.001	Indisponibile	182	27	23.400	PG	CITTA' DI CASTELLO		No	28/05/1980	TRASFERIMENTO A TITOLO GRATUITO	Valore catastale	10.801,38	10.801,38	AGENZIA FORESTALE REGIONALE	
26963	TERRENI AGRICOLI	1.2.2.02.13.01.001	Indisponibile	182	29	720	PG	CITTA' DI CASTELLO		No	10/07/1975	TRASFERIMENTO A TITOLO GRATUITO	Valore catastale	60,13	60,13	AGENZIA FORESTALE REGIONALE	
26964	TERRENI AGRICOLI	1.2.2.02.13.01.001	Indisponibile	182	30	16.940	PG	CITTA' DI CASTELLO		No	10/07/1975	TRASFERIMENTO A TITOLO GRATUITO	Valore catastale	7.819,50	7.819,50	AGENZIA FORESTALE REGIONALE	
26965	TERRENI AGRICOLI	1.2.2.02.13.01.001	Indisponibile	182	31	41.940	PG	CITTA' DI CASTELLO		No	10/07/1975	TRASFERIMENTO A TITOLO GRATUITO	Valore catastale	2.816,13	2.816,13	AGENZIA FORESTALE REGIONALE	
26966	TERRENI AGRICOLI	1.2.2.02.13.01.001	Indisponibile	182	32	14.570	PG	CITTA' DI CASTELLO		No	28/05/1980	TRASFERIMENTO A TITOLO GRATUITO	Valore catastale	6.725,88	6.725,88	AGENZIA FORESTALE REGIONALE	
26967	TERRENI AGRICOLI	1.2.2.02.13.01.001	Indisponibile	182	33	2.520	PG	CITTA' DI CASTELLO		No	10/07/1975	TRASFERIMENTO A TITOLO GRATUITO	Valore catastale	1.163,50	1.163,50	AGENZIA FORESTALE REGIONALE	
26968	TERRENI AGRICOLI	1.2.2.02.13.01.001	Indisponibile	182	34	1.560	PG	CITTA' DI CASTELLO		No	28/05/1980	TRASFERIMENTO A TITOLO GRATUITO	Valore catastale	144,63	144,63	AGENZIA FORESTALE REGIONALE	
26969	TERRENI AGRICOLI	1.2.2.02.13.01.001	Indisponibile	182	35	3.750	PG	CITTA' DI CASTELLO		No	28/05/1980	TRASFERIMENTO A TITOLO GRATUITO	Valore catastale	1.730,63	1.730,63	AGENZIA FORESTALE REGIONALE	
26970	TERRENI AGRICOLI	1.2.2.02.13.01.001	Indisponibile	182	36	1.320	PG	CITTA' DI CASTELLO		No	28/05/1980	TRASFERIMENTO A TITOLO GRATUITO	Valore catastale	609,38	609,38	AGENZIA FORESTALE REGIONALE	
26971	TERRENI AGRICOLI	1.2.2.02.13.01.001	Indisponibile	183	1	2.460	PG	CITTA' DI CASTELLO		No	28/05/1980	TRASFERIMENTO A TITOLO GRATUITO	Valore catastale	1.135,88	1.135,88	AGENZIA FORESTALE REGIONALE	
26972	TERRENI AGRICOLI	1.2.2.02.13.01.001	Indisponibile	183	2	30.800	PG	CITTA' DI CASTELLO		No	28/05/1980	TRASFERIMENTO A TITOLO GRATUITO	Valore catastale	16.800,88	16.800,88	AGENZIA FORESTALE REGIONALE	
26973	TERRENI AGRICOLI	1.2.2.02.13.01.001	Indisponibile	183	3	21.900	PG	CITTA' DI CASTELLO		No	10/07/1975	TRASFERIMENTO A TITOLO GRATUITO	Valore catastale	1.470,63	1.470,63	AGENZIA FORESTALE REGIONALE	Variazione registrata anno 2018
26974	TERRENI AGRICOLI	1.2.2.02.13.01.001	Indisponibile	183	4	1.380	PG	CITTA' DI CASTELLO		No	28/05/1980	TRASFERIMENTO A TITOLO GRATUITO	Valore catastale	637,00	637,00	AGENZIA FORESTALE REGIONALE	
26975	TERRENI AGRICOLI	1.2.2.02.13.01.001	Indisponibile	183	5	31.710	PG	CITTA' DI CASTELLO		No	28/05/1980	TRASFERIMENTO A TITOLO GRATUITO	Valore catastale	14.636,38	14.636,38	AGENZIA FORESTALE REGIONALE	

PATRIMONIO IMMOBILIARE REGIONE UMBRIA
Prospetto Terreni al 31/12/2019

Sviluppumbria S.p.A.

Numero Identificativo (da sistema informativo)	Classificazione secondo il piano dei conti dello Stato Patrimoniale in base al D.lgs.118/2011 (Descrizione)	Classificazione secondo il piano dei conti dello Stato Patrimoniale in base al D.lgs.118/2011 (Codice)	Classificazione ai sensi del codice civile (demaniale,disponibile, indisponibile)	Foglio	Particella	Superficie mq	Provincia	Comune	Località	Bene soggetto ad ammortamento	Data di acquisizione	Modalità di acquisizione	Criterio di valutazione secondo i principi del D.lgs 118/2011	Valore dell'immobile secondo i principi del D.lgs 118/2011 al 31/12/2019 (euro)	Valore dell'immobile secondo i principi del D.lgs 118/2011 al 31/12/2018 (euro)	Ente Gestore	Note
26976	TERRENI AGRICOLI	1.2.2.02.13.01.001	Indisponibile	183	6	10.560	PG	CITTA' DI CASTELLO		No	28/05/1980	TRASFERIMENTO A TITOLO GRATUITO	Valore catastale	4.875,00	4.875,00	AGENZIA FORESTALE REGIONALE	
26977	TERRENI AGRICOLI	1.2.2.02.13.01.001	Indisponibile	183	7	7.950	PG	CITTA' DI CASTELLO		No	28/05/1980	TRASFERIMENTO A TITOLO GRATUITO	Valore catastale	1.001,00	1.001,00	AGENZIA FORESTALE REGIONALE	
26978	TERRENI AGRICOLI	1.2.2.02.13.01.001	Indisponibile	183	8	47.700	PG	CITTA' DI CASTELLO		No	10/07/1975	TRASFERIMENTO A TITOLO GRATUITO	Valore catastale	7.606,63	7.606,63	AGENZIA FORESTALE REGIONALE	
26979	TERRENI AGRICOLI	1.2.2.02.13.01.001	Indisponibile	183	9	23.560	PG	CITTA' DI CASTELLO		No	28/05/1980	TRASFERIMENTO A TITOLO GRATUITO	Valore catastale	10.874,50	10.874,50	AGENZIA FORESTALE REGIONALE	
26980	TERRENI AGRICOLI	1.2.2.02.13.01.001	Indisponibile	183	10	3.030	PG	CITTA' DI CASTELLO		No	28/05/1980	TRASFERIMENTO A TITOLO GRATUITO	Valore catastale	1.399,13	1.399,13	AGENZIA FORESTALE REGIONALE	
26981	TERRENI AGRICOLI	1.2.2.02.13.01.001	Indisponibile	183	11	36.410	PG	CITTA' DI CASTELLO		No	28/05/1980	TRASFERIMENTO A TITOLO GRATUITO	Valore catastale	2.444,00	2.444,00	AGENZIA FORESTALE REGIONALE	
26982	TERRENI AGRICOLI	1.2.2.02.13.01.001	Indisponibile	183	12	5.590	PG	CITTA' DI CASTELLO		No	28/05/1980	TRASFERIMENTO A TITOLO GRATUITO	Valore catastale	2.580,50	2.580,50	AGENZIA FORESTALE REGIONALE	
26983	TERRENI AGRICOLI	1.2.2.02.13.01.001	Indisponibile	183	13	210	PG	CITTA' DI CASTELLO		No	28/05/1980	TRASFERIMENTO A TITOLO GRATUITO	Valore catastale	14,63	14,63	AGENZIA FORESTALE REGIONALE	
26984	TERRENI AGRICOLI	1.2.2.02.13.01.001	Indisponibile	183	14	7.030	PG	CITTA' DI CASTELLO		No	28/05/1980	TRASFERIMENTO A TITOLO GRATUITO	Valore catastale	885,63	885,63	AGENZIA FORESTALE REGIONALE	
26985	TERRENI AGRICOLI	1.2.2.02.13.01.001	Indisponibile	183	15	8.980	PG	CITTA' DI CASTELLO		No	28/05/1980	TRASFERIMENTO A TITOLO GRATUITO	Valore catastale	4.145,38	4.145,38	AGENZIA FORESTALE REGIONALE	
26986	TERRENI AGRICOLI	1.2.2.02.13.01.001	Indisponibile	183	16	3.920	PG	CITTA' DI CASTELLO		No	28/05/1980	TRASFERIMENTO A TITOLO GRATUITO	Valore catastale	1.808,63	1.808,63	AGENZIA FORESTALE REGIONALE	
26987	TERRENI AGRICOLI	1.2.2.02.13.01.001	Indisponibile	183	17	2.150	PG	CITTA' DI CASTELLO		No	28/05/1980	TRASFERIMENTO A TITOLO GRATUITO	Valore catastale	271,38	271,38	AGENZIA FORESTALE REGIONALE	
26988	TERRENI AGRICOLI	1.2.2.02.13.01.001	Indisponibile	183	18	13.250	PG	CITTA' DI CASTELLO		No	28/05/1980	TRASFERIMENTO A TITOLO GRATUITO	Valore catastale	4.447,63	4.447,63	AGENZIA FORESTALE REGIONALE	
26989	TERRENI AGRICOLI	1.2.2.02.13.01.001	Indisponibile	183	19	10.370	PG	CITTA' DI CASTELLO		No	28/05/1980	TRASFERIMENTO A TITOLO GRATUITO	Valore catastale	4.787,25	4.787,25	AGENZIA FORESTALE REGIONALE	
26990	TERRENI AGRICOLI	1.2.2.02.13.01.001	Indisponibile	183	20	410	PG	CITTA' DI CASTELLO		No	28/05/1980	TRASFERIMENTO A TITOLO GRATUITO	Valore catastale	45,50	45,50	AGENZIA FORESTALE REGIONALE	
26991	TERRENI AGRICOLI	1.2.2.02.13.01.001	Indisponibile	183	21	99.850	PG	CITTA' DI CASTELLO		No	28/05/1980	TRASFERIMENTO A TITOLO GRATUITO	Valore catastale	46.089,88	46.089,88	AGENZIA FORESTALE REGIONALE	
26992	TERRENI AGRICOLI	1.2.2.02.13.01.001	Indisponibile	183	22	2.020	PG	CITTA' DI CASTELLO		No	28/05/1980	TRASFERIMENTO A TITOLO GRATUITO	Valore catastale	134,88	134,88	AGENZIA FORESTALE REGIONALE	
26993	TERRENI AGRICOLI	1.2.2.02.13.01.001	Indisponibile	183	23	710	PG	CITTA' DI CASTELLO		No	28/05/1980	TRASFERIMENTO A TITOLO GRATUITO	Valore catastale	89,38	89,38	AGENZIA FORESTALE REGIONALE	
26994	TERRENI AGRICOLI	1.2.2.02.13.01.001	Indisponibile	183	24	4.170	PG	CITTA' DI CASTELLO		No	28/05/1980	TRASFERIMENTO A TITOLO GRATUITO	Valore catastale	524,88	524,88	AGENZIA FORESTALE REGIONALE	
26995	TERRENI AGRICOLI	1.2.2.02.13.01.001	Indisponibile	183	25	5.120	PG	CITTA' DI CASTELLO		No	28/05/1980	TRASFERIMENTO A TITOLO GRATUITO	Valore catastale	1.288,63	1.288,63	AGENZIA FORESTALE REGIONALE	

PATRIMONIO IMMOBILIARE REGIONE UMBRIA
Prospetto Terreni al 31/12/2019

Sviluppumbria S.p.A.

Numero Identificativo (da sistema informativo)	Classificazione secondo il piano dei conti dello Stato Patrimoniale in base al D.lgs.118/2011 (Descrizione)	Classificazione secondo il piano dei conti dello Stato Patrimoniale in base al D.lgs.118/2011 (Codice)	Classificazione ai sensi del codice civile (demaniale,disponibile, indisponibile)	Foglio	Particella	Superficie mq	Provincia	Comune	Località	Bene soggetto ad ammortamento	Data di acquisizione	Modalità di acquisizione	Criterio di valutazione secondo i principi del D.lgs 118/2011	Valore dell'immobile secondo i principi del D.lgs 118/2011 al 31/12/2019 (euro)	Valore dell'immobile secondo i principi del D.lgs 118/2011 al 31/12/2018 (euro)	Ente Gestore	Note
26996	TERRENI AGRICOLI	1.2.2.02.13.01.001	Indisponibile	183	26	6.390	PG	CITTA' DI CASTELLO		No	10/07/1975	TRASFERIMENTO A TITOLO GRATUITO	Valore catastale	429,00	429,00	AGENZIA FORESTALE REGIONALE	
26997	TERRENI AGRICOLI	1.2.2.02.13.01.001	Indisponibile	183	28	7.650	PG	CITTA' DI CASTELLO		No	28/05/1980	TRASFERIMENTO A TITOLO GRATUITO	Valore catastale	1.818,38	1.818,38	AGENZIA FORESTALE REGIONALE	
26998	TERRENI AGRICOLI	1.2.2.02.13.01.001	Indisponibile	183	29	8.920	PG	CITTA' DI CASTELLO		No	28/05/1980	TRASFERIMENTO A TITOLO GRATUITO	Valore catastale	599,63	599,63	AGENZIA FORESTALE REGIONALE	
26999	TERRENI AGRICOLI	1.2.2.02.13.01.001	Indisponibile	183	30	1.600	PG	CITTA' DI CASTELLO		No	28/05/1980	TRASFERIMENTO A TITOLO GRATUITO	Valore catastale	201,50	201,50	AGENZIA FORESTALE REGIONALE	
27000	TERRENI AGRICOLI	1.2.2.02.13.01.001	Indisponibile	183	31	2.390	PG	CITTA' DI CASTELLO		No	28/05/1980	TRASFERIMENTO A TITOLO GRATUITO	Valore catastale	601,25	601,25	AGENZIA FORESTALE REGIONALE	
27001	TERRENI AGRICOLI	1.2.2.02.13.01.001	Indisponibile	183	32	7.040	PG	CITTA' DI CASTELLO		No	28/05/1980	TRASFERIMENTO A TITOLO GRATUITO	Valore catastale	3.250,00	3.250,00	AGENZIA FORESTALE REGIONALE	
27002	TERRENI AGRICOLI	1.2.2.02.13.01.001	Indisponibile	183	33	1.240	PG	CITTA' DI CASTELLO		No	28/05/1980	TRASFERIMENTO A TITOLO GRATUITO	Valore catastale	416,00	416,00	AGENZIA FORESTALE REGIONALE	
27003	TERRENI AGRICOLI	1.2.2.02.13.01.001	Indisponibile	183	34	36.660	PG	CITTA' DI CASTELLO		No	28/05/1980	TRASFERIMENTO A TITOLO GRATUITO	Valore catastale	12.306,13	12.306,13	AGENZIA FORESTALE REGIONALE	
27004	TERRENI AGRICOLI	1.2.2.02.13.01.001	Indisponibile	183	35	28.850	PG	CITTA' DI CASTELLO		No	28/05/1980	TRASFERIMENTO A TITOLO GRATUITO	Valore catastale	13.316,88	13.316,88	AGENZIA FORESTALE REGIONALE	
27005	TERRENI AGRICOLI	1.2.2.02.13.01.001	Indisponibile	183	36	14.870	PG	CITTA' DI CASTELLO		No	10/07/1975	TRASFERIMENTO A TITOLO GRATUITO	Valore catastale	6.864,00	6.864,00	AGENZIA FORESTALE REGIONALE	
27006	TERRENI AGRICOLI	1.2.2.02.13.01.001	Indisponibile	183	37	580	PG	CITTA' DI CASTELLO		No	28/05/1980	TRASFERIMENTO A TITOLO GRATUITO	Valore catastale	63,38	63,38	AGENZIA FORESTALE REGIONALE	
27007	TERRENI AGRICOLI	1.2.2.02.13.01.001	Indisponibile	183	38	280	PG	CITTA' DI CASTELLO		No	28/05/1980	TRASFERIMENTO A TITOLO GRATUITO	Valore catastale	19,50	19,50	AGENZIA FORESTALE REGIONALE	
27008	TERRENI AGRICOLI	1.2.2.02.13.01.001	Indisponibile	183	39	2.930	PG	CITTA' DI CASTELLO		No	28/05/1980	TRASFERIMENTO A TITOLO GRATUITO	Valore catastale	518,38	518,38	AGENZIA FORESTALE REGIONALE	
27009	TERRENI AGRICOLI	1.2.2.02.13.01.001	Indisponibile	183	41	560	PG	CITTA' DI CASTELLO		No	28/05/1980	TRASFERIMENTO A TITOLO GRATUITO	Valore catastale	186,88	186,88	AGENZIA FORESTALE REGIONALE	
27010	TERRENI AGRICOLI	1.2.2.02.13.01.001	Indisponibile	183	42	1.120	PG	CITTA' DI CASTELLO		No	28/05/1980	TRASFERIMENTO A TITOLO GRATUITO	Valore catastale	375,38	375,38	AGENZIA FORESTALE REGIONALE	Variazione registrata anno 2018
27011	TERRENI AGRICOLI	1.2.2.02.13.01.001	Indisponibile	183	44	7.770	PG	CITTA' DI CASTELLO		No	28/05/1980	TRASFERIMENTO A TITOLO GRATUITO	Valore catastale	130,00	130,00	AGENZIA FORESTALE REGIONALE	
27012	TERRENI AGRICOLI	1.2.2.02.13.01.001	Indisponibile	183	45	460	PG	CITTA' DI CASTELLO		No	10/07/1975	TRASFERIMENTO A TITOLO GRATUITO	Valore catastale	212,88	212,88	AGENZIA FORESTALE REGIONALE	
27013	TERRENI AGRICOLI	1.2.2.02.13.01.001	Indisponibile	183	46	5.590	PG	CITTA' DI CASTELLO		No	10/07/1975	TRASFERIMENTO A TITOLO GRATUITO	Valore catastale	94,25	94,25	AGENZIA FORESTALE REGIONALE	
27014	TERRENI AGRICOLI	1.2.2.02.13.01.001	Indisponibile	183	47	103.180	PG	CITTA' DI CASTELLO		No	28/05/1980	TRASFERIMENTO A TITOLO GRATUITO	Valore catastale	11.256,38	11.256,38	AGENZIA FORESTALE REGIONALE	
27015	TERRENI AGRICOLI	1.2.2.02.13.01.001	Indisponibile	183	48	15.420	PG	CITTA' DI CASTELLO		No	28/05/1980	TRASFERIMENTO A TITOLO GRATUITO	Valore catastale	4.738,50	4.738,50	AGENZIA FORESTALE REGIONALE	

PATRIMONIO IMMOBILIARE REGIONE UMBRIA
Prospetto Terreni al 31/12/2019

Sviluppumbria S.p.A.

Numero Identificativo (da sistema informativo)	Classificazione secondo il piano dei conti dello Stato Patrimoniale in base al D.lgs.118/2011 (Descrizione)	Classificazione secondo il piano dei conti dello Stato Patrimoniale in base al D.lgs.118/2011 (Codice)	Classificazione ai sensi del codice civile (demaniale,disponibile, indisponibile)	Foglio	Particella	Superficie mq	Provincia	Comune	Località	Bene soggetto ad ammortamento	Data di acquisizione	Modalità di acquisizione	Criterio di valutazione secondo i principi del D.lgs 118/2011	Valore dell'immobile secondo i principi del D.lgs 118/2011 al 31/12/2019 (euro)	Valore dell'immobile secondo i principi del D.lgs 118/2011 al 31/12/2018 (euro)	Ente Gestore	Note
27016	TERRENI AGRICOLI	1.2.2.02.13.01.001	Indisponibile	183	49	14.520	PG	CITTA' DI CASTELLO		No	28/05/1980	TRASFERIMENTO A TITOLO GRATUITO	Valore catastale	6.701,50	6.701,50	AGENZIA FORESTALE REGIONALE	
27017	TERRENI AGRICOLI	1.2.2.02.13.01.001	Indisponibile	183	50	430	PG	CITTA' DI CASTELLO		No	28/05/1980	TRASFERIMENTO A TITOLO GRATUITO	Valore catastale	108,88	108,88	AGENZIA FORESTALE REGIONALE	
27018	TERRENI AGRICOLI	1.2.2.02.13.01.001	Indisponibile	183	51	7.680	PG	CITTA' DI CASTELLO		No	28/05/1980	TRASFERIMENTO A TITOLO GRATUITO	Valore catastale	3.545,75	3.545,75	AGENZIA FORESTALE REGIONALE	
27019	TERRENI AGRICOLI	1.2.2.02.13.01.001	Indisponibile	183	52	103.480	PG	CITTA' DI CASTELLO		No	10/07/1975	TRASFERIMENTO A TITOLO GRATUITO	Valore catastale	6.946,88	6.946,88	AGENZIA FORESTALE REGIONALE	
27020	TERRENI AGRICOLI	1.2.2.02.13.01.001	Indisponibile	183	53	15.290	PG	CITTA' DI CASTELLO		No	10/07/1975	TRASFERIMENTO A TITOLO GRATUITO	Valore catastale	641,88	641,88	AGENZIA FORESTALE REGIONALE	
27021	TERRENI AGRICOLI	1.2.2.02.13.01.001	Indisponibile	183	54	6.470	PG	CITTA' DI CASTELLO		No	10/07/1975	TRASFERIMENTO A TITOLO GRATUITO	Valore catastale	433,88	433,88	AGENZIA FORESTALE REGIONALE	
27022	TERRENI AGRICOLI	1.2.2.02.13.01.001	Indisponibile	183	55	19.070	PG	CITTA' DI CASTELLO		No	10/07/1975	TRASFERIMENTO A TITOLO GRATUITO	Valore catastale	320,13	320,13	AGENZIA FORESTALE REGIONALE	
27023	TERRENI AGRICOLI	1.2.2.02.13.01.001	Indisponibile	184	44	380	PG	CITTA' DI CASTELLO		No	28/05/1980	TRASFERIMENTO A TITOLO GRATUITO	Valore catastale	16,25	16,25	AGENZIA FORESTALE REGIONALE	
27024	TERRENI AGRICOLI	1.2.2.02.13.01.001	Indisponibile	184	46	730	PG	CITTA' DI CASTELLO		No	28/05/1980	TRASFERIMENTO A TITOLO GRATUITO	Valore catastale	66,63	66,63	AGENZIA FORESTALE REGIONALE	
27025	TERRENI AGRICOLI	1.2.2.02.13.01.001	Indisponibile	184	53	4.880	PG	CITTA' DI CASTELLO		No	28/05/1980	TRASFERIMENTO A TITOLO GRATUITO	Valore catastale	453,38	453,38	AGENZIA FORESTALE REGIONALE	
27026	TERRENI AGRICOLI	1.2.2.02.13.01.001	Indisponibile	184	54	12.070	PG	CITTA' DI CASTELLO		No	28/05/1980	TRASFERIMENTO A TITOLO GRATUITO	Valore catastale	2.432,63	2.432,63	AGENZIA FORESTALE REGIONALE	
27027	TERRENI AGRICOLI	1.2.2.02.13.01.001	Indisponibile	184	55	4.880	PG	CITTA' DI CASTELLO		No	28/05/1980	TRASFERIMENTO A TITOLO GRATUITO	Valore catastale	533,00	533,00	AGENZIA FORESTALE REGIONALE	
27028	TERRENI AGRICOLI	1.2.2.02.13.01.001	Indisponibile	184	56	9.090	PG	CITTA' DI CASTELLO		No	28/05/1980	TRASFERIMENTO A TITOLO GRATUITO	Valore catastale	4.195,75	4.195,75	AGENZIA FORESTALE REGIONALE	
27029	TERRENI AGRICOLI	1.2.2.02.13.01.001	Indisponibile	184	59	250	PG	CITTA' DI CASTELLO		No	28/05/1980	TRASFERIMENTO A TITOLO GRATUITO	Valore catastale	53,63	53,63	AGENZIA FORESTALE REGIONALE	
27030	TERRENI AGRICOLI	1.2.2.02.13.01.001	Indisponibile	184	60	15.540	PG	CITTA' DI CASTELLO		No	28/05/1980	TRASFERIMENTO A TITOLO GRATUITO	Valore catastale	1.956,50	1.956,50	AGENZIA FORESTALE REGIONALE	
27031	TERRENI AGRICOLI	1.2.2.02.13.01.001	Indisponibile	184	61	4.910	PG	CITTA' DI CASTELLO		No	28/05/1980	TRASFERIMENTO A TITOLO GRATUITO	Valore catastale	247,00	247,00	AGENZIA FORESTALE REGIONALE	
27032	TERRENI AGRICOLI	1.2.2.02.13.01.001	Indisponibile	184	62	4.810	PG	CITTA' DI CASTELLO		No	28/05/1980	TRASFERIMENTO A TITOLO GRATUITO	Valore catastale	2.219,75	2.219,75	AGENZIA FORESTALE REGIONALE	
27033	TERRENI AGRICOLI	1.2.2.02.13.01.001	Indisponibile	184	64	4.460	PG	CITTA' DI CASTELLO		No	28/05/1980	TRASFERIMENTO A TITOLO GRATUITO	Valore catastale	485,88	485,88	AGENZIA FORESTALE REGIONALE	
27034	TERRENI AGRICOLI	1.2.2.02.13.01.001	Indisponibile	184	65	8.350	PG	CITTA' DI CASTELLO		No	28/05/1980	TRASFERIMENTO A TITOLO GRATUITO	Valore catastale	2.102,75	2.102,75	AGENZIA FORESTALE REGIONALE	
27035	TERRENI AGRICOLI	1.2.2.02.13.01.001	Indisponibile	184	66	4.840	PG	CITTA' DI CASTELLO		No	28/05/1980	TRASFERIMENTO A TITOLO GRATUITO	Valore catastale	325,00	325,00	AGENZIA FORESTALE REGIONALE	

PATRIMONIO IMMOBILIARE REGIONE UMBRIA
Prospetto Terreni al 31/12/2019

Sviluppumbria S.p.A.

Numero Identificativo (da sistema informativo)	Classificazione secondo il piano dei conti dello Stato Patrimoniale in base al D.lgs.118/2011 (Descrizione)	Classificazione secondo il piano dei conti dello Stato Patrimoniale in base al D.lgs.118/2011 (Codice)	Classificazione ai sensi del codice civile (demaniale,disponibile, indisponibile)	Foglio	Particella	Superficie mq	Provincia	Comune	Località	Bene soggetto ad ammortamento	Data di acquisizione	Modalità di acquisizione	Criterio di valutazione secondo i principi del D.lgs 118/2011	Valore dell'immobile secondo i principi del D.lgs 118/2011 al 31/12/2019 (euro)	Valore dell'immobile secondo i principi del D.lgs 118/2011 al 31/12/2018 (euro)	Ente Gestore	Note
27036	TERRENI AGRICOLI	1.2.2.02.13.01.001	Indisponibile	184	68	40.050	PG	CITTA' DI CASTELLO		No	10/07/1975	TRASFERIMENTO A TITOLO GRATUITO	Valore catastale	2.689,38	2.689,38	AGENZIA FORESTALE REGIONALE	
27037	TERRENI AGRICOLI	1.2.2.02.13.01.001	Indisponibile	184	70	7.660	PG	CITTA' DI CASTELLO		No	28/05/1980	TRASFERIMENTO A TITOLO GRATUITO	Valore catastale	643,50	643,50	AGENZIA FORESTALE REGIONALE	
27038	TERRENI AGRICOLI	1.2.2.02.13.01.001	Indisponibile	184	71	1.110	PG	CITTA' DI CASTELLO		No	28/05/1980	TRASFERIMENTO A TITOLO GRATUITO	Valore catastale	121,88	121,88	AGENZIA FORESTALE REGIONALE	
27039	TERRENI AGRICOLI	1.2.2.02.13.01.001	Indisponibile	184	72	4.020	PG	CITTA' DI CASTELLO		No	28/05/1980	TRASFERIMENTO A TITOLO GRATUITO	Valore catastale	269,75	269,75	AGENZIA FORESTALE REGIONALE	
27040	TERRENI AGRICOLI	1.2.2.02.13.01.001	Indisponibile	184	76	5.920	PG	CITTA' DI CASTELLO		No	10/07/1975	TRASFERIMENTO A TITOLO GRATUITO	Valore catastale	546,00	546,00	AGENZIA FORESTALE REGIONALE	
27041	TERRENI AGRICOLI	1.2.2.02.13.01.001	Indisponibile	184	80	49.260	PG	CITTA' DI CASTELLO		No	10/07/1975	TRASFERIMENTO A TITOLO GRATUITO	Valore catastale	4.134,00	4.134,00	AGENZIA FORESTALE REGIONALE	
27042	TERRENI AGRICOLI	1.2.2.02.13.01.001	Indisponibile	184	81	3.200	PG	CITTA' DI CASTELLO		No	10/07/1975	TRASFERIMENTO A TITOLO GRATUITO	Valore catastale	268,13	268,13	AGENZIA FORESTALE REGIONALE	
27043	TERRENI AGRICOLI	1.2.2.02.13.01.001	Indisponibile	184	82	620	PG	CITTA' DI CASTELLO		No	10/07/1975	TRASFERIMENTO A TITOLO GRATUITO	Valore catastale	286,00	286,00	AGENZIA FORESTALE REGIONALE	
27044	TERRENI AGRICOLI	1.2.2.02.13.01.001	Indisponibile	184	83	10.740	PG	CITTA' DI CASTELLO		No	10/07/1975	TRASFERIMENTO A TITOLO GRATUITO	Valore catastale	1.171,63	1.171,63	AGENZIA FORESTALE REGIONALE	
27045	TERRENI AGRICOLI	1.2.2.02.13.01.001	Indisponibile	184	84	870	PG	CITTA' DI CASTELLO		No	10/07/1975	TRASFERIMENTO A TITOLO GRATUITO	Valore catastale	14,63	14,63	AGENZIA FORESTALE REGIONALE	
27046	TERRENI AGRICOLI	1.2.2.02.13.01.001	Indisponibile	184	85	2.540	PG	CITTA' DI CASTELLO		No	10/07/1975	TRASFERIMENTO A TITOLO GRATUITO	Valore catastale	212,88	212,88	AGENZIA FORESTALE REGIONALE	
27047	TERRENI AGRICOLI	1.2.2.02.13.01.001	Indisponibile	184	86	9.040	PG	CITTA' DI CASTELLO		No	28/05/1980	TRASFERIMENTO A TITOLO GRATUITO	Valore catastale	1.014,00	1.014,00	AGENZIA FORESTALE REGIONALE	
27048	TERRENI AGRICOLI	1.2.2.02.13.01.001	Indisponibile	184	87	9.870	PG	CITTA' DI CASTELLO		No	28/05/1980	TRASFERIMENTO A TITOLO GRATUITO	Valore catastale	4.556,50	4.556,50	AGENZIA FORESTALE REGIONALE	
27049	TERRENI AGRICOLI	1.2.2.02.13.01.001	Indisponibile	184	88	70.970	PG	CITTA' DI CASTELLO		No	10/07/1975	TRASFERIMENTO A TITOLO GRATUITO	Valore catastale	7.743,13	7.743,13	AGENZIA FORESTALE REGIONALE	
27050	TERRENI AGRICOLI	1.2.2.02.13.01.001	Indisponibile	184	89	6.100	PG	CITTA' DI CASTELLO		No	10/07/1975	TRASFERIMENTO A TITOLO GRATUITO	Valore catastale	2.816,13	2.816,13	AGENZIA FORESTALE REGIONALE	
27051	TERRENI AGRICOLI	1.2.2.02.13.01.001	Indisponibile	184	90	1.290	PG	CITTA' DI CASTELLO		No	10/07/1975	TRASFERIMENTO A TITOLO GRATUITO	Valore catastale	108,88	108,88	AGENZIA FORESTALE REGIONALE	
27052	TERRENI AGRICOLI	1.2.2.02.13.01.001	Indisponibile	184	91	54.300	PG	CITTA' DI CASTELLO		No	28/05/1980	TRASFERIMENTO A TITOLO GRATUITO	Valore catastale	5.924,75	5.924,75	AGENZIA FORESTALE REGIONALE	
27053	TERRENI AGRICOLI	1.2.2.02.13.01.001	Indisponibile	184	92	11.910	PG	CITTA' DI CASTELLO		No	28/05/1980	TRASFERIMENTO A TITOLO GRATUITO	Valore catastale	5.497,38	5.497,38	AGENZIA FORESTALE REGIONALE	
27054	TERRENI AGRICOLI	1.2.2.02.13.01.001	Indisponibile	185	26	2.050	PG	CITTA' DI CASTELLO		No	10/07/1975	TRASFERIMENTO A TITOLO GRATUITO	Valore catastale	188,50	188,50	AGENZIA FORESTALE REGIONALE	
27055	TERRENI AGRICOLI	1.2.2.02.13.01.001	Indisponibile	185	27	24.740	PG	CITTA' DI CASTELLO		No	10/07/1975	TRASFERIMENTO A TITOLO GRATUITO	Valore catastale	1.735,50	1.735,50	AGENZIA FORESTALE REGIONALE	

PATRIMONIO IMMOBILIARE REGIONE UMBRIA
Prospetto Terreni al 31/12/2019

Sviluppumbria S.p.A.

Numero Identificativo (da sistema informativo)	Classificazione secondo il piano dei conti dello Stato Patrimoniale in base al D.lgs.118/2011 (Descrizione)	Classificazione secondo il piano dei conti dello Stato Patrimoniale in base al D.lgs.118/2011 (Codice)	Classificazione ai sensi del codice civile (demaniale,disponibile, indisponibile)	Foglio	Particella	Superficie mq	Provincia	Comune	Località	Bene soggetto ad ammortamento	Data di acquisizione	Modalità di acquisizione	Criterio di valutazione secondo i principi del D.lgs 118/2011	Valore dell'immobile secondo i principi del D.lgs 118/2011 al 31/12/2019 (euro)	Valore dell'immobile secondo i principi del D.lgs 118/2011 al 31/12/2018 (euro)	Ente Gestore	Note
27056	TERRENI AGRICOLI	1.2.2.02.13.01.001	Indisponibile	185	28	2.070	PG	CITTA' DI CASTELLO		No	10/07/1975	TRASFERIMENTO A TITOLO GRATUITO	Valore catastale	173,88	173,88	AGENZIA FORESTALE REGIONALE	Variazione registrata anno 2018
27057	TERRENI AGRICOLI	1.2.2.02.13.01.001	Indisponibile	185	29	41.000	PG	CITTA' DI CASTELLO		No	10/07/1975	TRASFERIMENTO A TITOLO GRATUITO	Valore catastale	13.763,75	13.763,75	AGENZIA FORESTALE REGIONALE	
27058	TERRENI AGRICOLI	1.2.2.02.13.01.001	Indisponibile	185	30	250	PG	CITTA' DI CASTELLO		No	10/07/1975	TRASFERIMENTO A TITOLO GRATUITO	Valore catastale	9,75	9,75	AGENZIA FORESTALE REGIONALE	
27059	TERRENI AGRICOLI	1.2.2.02.13.01.001	Indisponibile	185	31	2.930	PG	CITTA' DI CASTELLO		No	10/07/1975	TRASFERIMENTO A TITOLO GRATUITO	Valore catastale	196,63	196,63	AGENZIA FORESTALE REGIONALE	
27060	TERRENI AGRICOLI	1.2.2.02.13.01.001	Indisponibile	185	32	4.520	PG	CITTA' DI CASTELLO		No	10/07/1975	TRASFERIMENTO A TITOLO GRATUITO	Valore catastale	2.086,50	2.086,50	AGENZIA FORESTALE REGIONALE	
27061	TERRENI AGRICOLI	1.2.2.02.13.01.001	Indisponibile	185	53	240	PG	CITTA' DI CASTELLO		No	10/07/1975	TRASFERIMENTO A TITOLO GRATUITO	Valore catastale	11,38	11,38	AGENZIA FORESTALE REGIONALE	
27062	TERRENI AGRICOLI	1.2.2.02.13.01.001	Indisponibile	185	54	1.370	PG	CITTA' DI CASTELLO		No	10/07/1975	TRASFERIMENTO A TITOLO GRATUITO	Valore catastale	56,88	56,88	AGENZIA FORESTALE REGIONALE	
27063	TERRENI AGRICOLI	1.2.2.02.13.01.001	Indisponibile	185	55	110	PG	CITTA' DI CASTELLO		No	10/07/1975	TRASFERIMENTO A TITOLO GRATUITO	Valore catastale	9,75	9,75	AGENZIA FORESTALE REGIONALE	
27064	TERRENI AGRICOLI	1.2.2.02.13.01.001	Indisponibile	185	76	11.550	PG	CITTA' DI CASTELLO		No	10/07/1975	TRASFERIMENTO A TITOLO GRATUITO	Valore catastale	775,13	775,13	AGENZIA FORESTALE REGIONALE	
27065	TERRENI AGRICOLI	1.2.2.02.13.01.001	Indisponibile	185	78	13.450	PG	CITTA' DI CASTELLO		No	28/05/1980	TRASFERIMENTO A TITOLO GRATUITO	Valore catastale	1.139,13	1.139,13	AGENZIA FORESTALE REGIONALE	
27066	TERRENI AGRICOLI	1.2.2.02.13.01.001	Indisponibile	185	79	5.470	PG	CITTA' DI CASTELLO		No	28/05/1980	TRASFERIMENTO A TITOLO GRATUITO	Valore catastale	505,38	505,38	AGENZIA FORESTALE REGIONALE	
27067	TERRENI AGRICOLI	1.2.2.02.13.01.001	Indisponibile	185	83	470	PG	CITTA' DI CASTELLO		No	28/05/1980	TRASFERIMENTO A TITOLO GRATUITO	Valore catastale	30,88	30,88	AGENZIA FORESTALE REGIONALE	
27068	TERRENI AGRICOLI	1.2.2.02.13.01.001	Indisponibile	185	84	2.370	PG	CITTA' DI CASTELLO		No	28/05/1980	TRASFERIMENTO A TITOLO GRATUITO	Valore catastale	796,25	796,25	AGENZIA FORESTALE REGIONALE	
27069	TERRENI AGRICOLI	1.2.2.02.13.01.001	Indisponibile	185	87	96.630	PG	CITTA' DI CASTELLO		No	10/07/1975	TRASFERIMENTO A TITOLO GRATUITO	Valore catastale	8.921,25	8.921,25	AGENZIA FORESTALE REGIONALE	
27070	TERRENI AGRICOLI	1.2.2.02.13.01.001	Indisponibile	185	88	2.990	PG	CITTA' DI CASTELLO		No	10/07/1975	TRASFERIMENTO A TITOLO GRATUITO	Valore catastale	1.004,25	1.004,25	AGENZIA FORESTALE REGIONALE	
27071	TERRENI AGRICOLI	1.2.2.02.13.01.001	Indisponibile	185	90	3.120	PG	CITTA' DI CASTELLO		No	28/05/1980	TRASFERIMENTO A TITOLO GRATUITO	Valore catastale	1.048,13	1.048,13	AGENZIA FORESTALE REGIONALE	
27072	TERRENI AGRICOLI	1.2.2.02.13.01.001	Indisponibile	185	91	32.280	PG	CITTA' DI CASTELLO		No	28/05/1980	TRASFERIMENTO A TITOLO GRATUITO	Valore catastale	10.835,50	10.835,50	AGENZIA FORESTALE REGIONALE	
27073	TERRENI AGRICOLI	1.2.2.02.13.01.001	Indisponibile	185	92	2.590	PG	CITTA' DI CASTELLO		No	28/05/1980	TRASFERIMENTO A TITOLO GRATUITO	Valore catastale	869,38	869,38	AGENZIA FORESTALE REGIONALE	
27074	TERRENI AGRICOLI	1.2.2.02.13.01.001	Indisponibile	185	93	19.670	PG	CITTA' DI CASTELLO		No	28/05/1980	TRASFERIMENTO A TITOLO GRATUITO	Valore catastale	1.321,13	1.321,13	AGENZIA FORESTALE REGIONALE	
27075	TERRENI AGRICOLI	1.2.2.02.13.01.001	Indisponibile	185	94	6.480	PG	CITTA' DI CASTELLO		No	28/05/1980	TRASFERIMENTO A TITOLO GRATUITO	Valore catastale	2.175,88	2.175,88	AGENZIA FORESTALE REGIONALE	

PATRIMONIO IMMOBILIARE REGIONE UMBRIA
Prospetto Terreni al 31/12/2019

Sviluppumbria S.p.A.

Numero Identificativo (da sistema informativo)	Classificazione secondo il piano dei conti dello Stato Patrimoniale in base al D.lgs.118/2011 (Descrizione)	Classificazione secondo il piano dei conti dello Stato Patrimoniale in base al D.lgs.118/2011 (Codice)	Classificazione ai sensi del codice civile (demaniale,disponibile, indisponibile)	Foglio	Particella	Superficie mq	Provincia	Comune	Località	Bene soggetto ad ammortamento	Data di acquisizione	Modalità di acquisizione	Criterio di valutazione secondo i principi del D.lgs 118/2011	Valore dell'immobile secondo i principi del D.lgs 118/2011 al 31/12/2019 (euro)	Valore dell'immobile secondo i principi del D.lgs 118/2011 al 31/12/2018 (euro)	Ente Gestore	Note
27076	TERRENI AGRICOLI	1.2.2.02.13.01.001	Indisponibile	185	95	1.170	PG	CITTA' DI CASTELLO		No	28/05/1980	TRASFERIMENTO A TITOLO GRATUITO	Valore catastale	227,50	227,50	AGENZIA FORESTALE REGIONALE	
27078	TERRENI AGRICOLI	1.2.2.02.13.01.001	Indisponibile	185	97	58.620	PG	CITTA' DI CASTELLO		No	28/05/1980	TRASFERIMENTO A TITOLO GRATUITO	Valore catastale	3.935,75	3.935,75	AGENZIA FORESTALE REGIONALE	
27079	TERRENI AGRICOLI	1.2.2.02.13.01.001	Indisponibile	185	98	2.460	PG	CITTA' DI CASTELLO		No	28/05/1980	TRASFERIMENTO A TITOLO GRATUITO	Valore catastale	825,50	825,50	AGENZIA FORESTALE REGIONALE	
27080	TERRENI AGRICOLI	1.2.2.02.13.01.001	Indisponibile	185	99	3.320	PG	CITTA' DI CASTELLO		No	28/05/1980	TRASFERIMENTO A TITOLO GRATUITO	Valore catastale	1.532,38	1.532,38	AGENZIA FORESTALE REGIONALE	
27081	TERRENI AGRICOLI	1.2.2.02.13.01.001	Indisponibile	185	100	4.890	PG	CITTA' DI CASTELLO		No	28/05/1980	TRASFERIMENTO A TITOLO GRATUITO	Valore catastale	1.641,25	1.641,25	AGENZIA FORESTALE REGIONALE	
27082	TERRENI AGRICOLI	1.2.2.02.13.01.001	Indisponibile	185	101	7.700	PG	CITTA' DI CASTELLO		No	28/05/1980	TRASFERIMENTO A TITOLO GRATUITO	Valore catastale	2.585,38	2.585,38	AGENZIA FORESTALE REGIONALE	
27083	TERRENI AGRICOLI	1.2.2.02.13.01.001	Indisponibile	185	102	16.260	PG	CITTA' DI CASTELLO		No	28/05/1980	TRASFERIMENTO A TITOLO GRATUITO	Valore catastale	1.092,00	1.092,00	AGENZIA FORESTALE REGIONALE	
27084	TERRENI AGRICOLI	1.2.2.02.13.01.001	Indisponibile	185	103	8.570	PG	CITTA' DI CASTELLO		No	28/05/1980	TRASFERIMENTO A TITOLO GRATUITO	Valore catastale	741,00	741,00	AGENZIA FORESTALE REGIONALE	
27085	TERRENI AGRICOLI	1.2.2.02.13.01.001	Indisponibile	185	104	2.830	PG	CITTA' DI CASTELLO		No	28/05/1980	TRASFERIMENTO A TITOLO GRATUITO	Valore catastale	237,25	237,25	AGENZIA FORESTALE REGIONALE	
27086	TERRENI AGRICOLI	1.2.2.02.13.01.001	Indisponibile	185	105	10.640	PG	CITTA' DI CASTELLO		No	28/05/1980	TRASFERIMENTO A TITOLO GRATUITO	Valore catastale	924,63	924,63	AGENZIA FORESTALE REGIONALE	
27087	TERRENI AGRICOLI	1.2.2.02.13.01.001	Indisponibile	185	106	18.950	PG	CITTA' DI CASTELLO		No	28/05/1980	TRASFERIMENTO A TITOLO GRATUITO	Valore catastale	8.747,38	8.747,38	AGENZIA FORESTALE REGIONALE	
27088	TERRENI AGRICOLI	1.2.2.02.13.01.001	Indisponibile	185	107	7.580	PG	CITTA' DI CASTELLO		No	28/05/1980	TRASFERIMENTO A TITOLO GRATUITO	Valore catastale	2.544,75	2.544,75	AGENZIA FORESTALE REGIONALE	
27089	TERRENI AGRICOLI	1.2.2.02.13.01.001	Indisponibile	185	108	590	PG	CITTA' DI CASTELLO		No	28/05/1980	TRASFERIMENTO A TITOLO GRATUITO	Valore catastale	273,00	273,00	AGENZIA FORESTALE REGIONALE	
27090	TERRENI AGRICOLI	1.2.2.02.13.01.001	Indisponibile	185	111	1.160	PG	CITTA' DI CASTELLO		No	28/05/1980	TRASFERIMENTO A TITOLO GRATUITO	Valore catastale	107,25	107,25	AGENZIA FORESTALE REGIONALE	
27091	TERRENI AGRICOLI	1.2.2.02.13.01.001	Indisponibile	185	112	140.310	PG	CITTA' DI CASTELLO		No	28/05/1980	TRASFERIMENTO A TITOLO GRATUITO	Valore catastale	5.887,38	5.887,38	AGENZIA FORESTALE REGIONALE	
27092	TERRENI AGRICOLI	1.2.2.02.13.01.001	Indisponibile	185	113	3.130	PG	CITTA' DI CASTELLO		No	28/05/1980	TRASFERIMENTO A TITOLO GRATUITO	Valore catastale	1.444,63	1.444,63	AGENZIA FORESTALE REGIONALE	
27093	TERRENI AGRICOLI	1.2.2.02.13.01.001	Indisponibile	185	114	27.750	PG	CITTA' DI CASTELLO		No	28/05/1980	TRASFERIMENTO A TITOLO GRATUITO	Valore catastale	2.328,63	2.328,63	AGENZIA FORESTALE REGIONALE	
27094	TERRENI AGRICOLI	1.2.2.02.13.01.001	Indisponibile	185	115	360	PG	CITTA' DI CASTELLO		No	28/05/1980	TRASFERIMENTO A TITOLO GRATUITO	Valore catastale	14,63	14,63	AGENZIA FORESTALE REGIONALE	
27095	TERRENI AGRICOLI	1.2.2.02.13.01.001	Indisponibile	185	116	800	PG	CITTA' DI CASTELLO		No	28/05/1980	TRASFERIMENTO A TITOLO GRATUITO	Valore catastale	73,13	73,13	AGENZIA FORESTALE REGIONALE	Variazione registrata anno 2018
27096	TERRENI AGRICOLI	1.2.2.02.13.01.001	Indisponibile	185	117	9.720	PG	CITTA' DI CASTELLO		No	28/05/1980	TRASFERIMENTO A TITOLO GRATUITO	Valore catastale	3.263,00	3.263,00	AGENZIA FORESTALE REGIONALE	

PATRIMONIO IMMOBILIARE REGIONE UMBRIA
Prospetto Terreni al 31/12/2019

Sviluppumbria S.p.A.

Numero Identificativo (da sistema informativo)	Classificazione secondo il piano dei conti dello Stato Patrimoniale in base al D.lgs.118/2011 (Descrizione)	Classificazione secondo il piano dei conti dello Stato Patrimoniale in base al D.lgs.118/2011 (Codice)	Classificazione ai sensi del codice civile (demaniale,disponibile, indisponibile)	Foglio	Particella	Superficie mq	Provincia	Comune	Località	Bene soggetto ad ammortamento	Data di acquisizione	Modalità di acquisizione	Criterio di valutazione secondo i principi del D.lgs 118/2011	Valore dell'immobile secondo i principi del D.lgs 118/2011 al 31/12/2019 (euro)	Valore dell'immobile secondo i principi del D.lgs 118/2011 al 31/12/2018 (euro)	Ente Gestore	Note
27097	TERRENI AGRICOLI	1.2.2.02.13.01.001	Indisponibile	185	118	99.520	PG	CITTA' DI CASTELLO		No	28/05/1980	TRASFERIMENTO A TITOLO GRATUITO	Valore catastale	8.352,50	8.352,50	AGENZIA FORESTALE REGIONALE	
27098	TERRENI AGRICOLI	1.2.2.02.13.01.001	Indisponibile	185	119	1.620	PG	CITTA' DI CASTELLO		No	28/05/1980	TRASFERIMENTO A TITOLO GRATUITO	Valore catastale	136,50	136,50	AGENZIA FORESTALE REGIONALE	
27099	TERRENI AGRICOLI	1.2.2.02.13.01.001	Indisponibile	185	120	7.270	PG	CITTA' DI CASTELLO		No	28/05/1980	TRASFERIMENTO A TITOLO GRATUITO	Valore catastale	1.525,88	1.525,88	AGENZIA FORESTALE REGIONALE	
27100	TERRENI AGRICOLI	1.2.2.02.13.01.001	Indisponibile	185	121	8.930	PG	CITTA' DI CASTELLO		No	28/05/1980	TRASFERIMENTO A TITOLO GRATUITO	Valore catastale	749,13	749,13	AGENZIA FORESTALE REGIONALE	
27101	TERRENI AGRICOLI	1.2.2.02.13.01.001	Indisponibile	185	125	1.770	PG	CITTA' DI CASTELLO		No	28/05/1980	TRASFERIMENTO A TITOLO GRATUITO	Valore catastale	817,38	817,38	AGENZIA FORESTALE REGIONALE	
27102	TERRENI AGRICOLI	1.2.2.02.13.01.001	Indisponibile	185	126	4.950	PG	CITTA' DI CASTELLO		No	28/05/1980	TRASFERIMENTO A TITOLO GRATUITO	Valore catastale	1.662,38	1.662,38	AGENZIA FORESTALE REGIONALE	
27103	TERRENI AGRICOLI	1.2.2.02.13.01.001	Indisponibile	185	127	3.610	PG	CITTA' DI CASTELLO		No	28/05/1980	TRASFERIMENTO A TITOLO GRATUITO	Valore catastale	757,25	757,25	AGENZIA FORESTALE REGIONALE	
27104	TERRENI AGRICOLI	1.2.2.02.13.01.001	Indisponibile	185	129	17.190	PG	CITTA' DI CASTELLO		No	28/05/1980	TRASFERIMENTO A TITOLO GRATUITO	Valore catastale	7.934,88	7.934,88	AGENZIA FORESTALE REGIONALE	
27105	TERRENI AGRICOLI	1.2.2.02.13.01.001	Indisponibile	191	12	48.390	PG	CITTA' DI CASTELLO		No	10/07/1975	TRASFERIMENTO A TITOLO GRATUITO	Valore catastale	4.060,88	4.060,88	AGENZIA FORESTALE REGIONALE	
27106	TERRENI AGRICOLI	1.2.2.02.13.01.001	Indisponibile	191	51	9.180	PG	CITTA' DI CASTELLO		No	10/07/1975	TRASFERIMENTO A TITOLO GRATUITO	Valore catastale	770,25	770,25	AGENZIA FORESTALE REGIONALE	
27107	TERRENI AGRICOLI	1.2.2.02.13.01.001	Indisponibile	191	53	33.110	PG	CITTA' DI CASTELLO		No	10/07/1975	TRASFERIMENTO A TITOLO GRATUITO	Valore catastale	2.778,75	2.778,75	AGENZIA FORESTALE REGIONALE	
27108	TERRENI AGRICOLI	1.2.2.02.13.01.001	Indisponibile	191	60	5.220	PG	CITTA' DI CASTELLO		No	10/07/1975	TRASFERIMENTO A TITOLO GRATUITO	Valore catastale	1.751,75	1.751,75	AGENZIA FORESTALE REGIONALE	
27109	TERRENI AGRICOLI	1.2.2.02.13.01.001	Indisponibile	191	61	107.790	PG	CITTA' DI CASTELLO		No	10/07/1975	TRASFERIMENTO A TITOLO GRATUITO	Valore catastale	7.237,75	7.237,75	AGENZIA FORESTALE REGIONALE	
27110	TERRENI AGRICOLI	1.2.2.02.13.01.001	Indisponibile	191	62	36.680	PG	CITTA' DI CASTELLO		No	10/07/1975	TRASFERIMENTO A TITOLO GRATUITO	Valore catastale	2.461,88	2.461,88	AGENZIA FORESTALE REGIONALE	
27111	TERRENI AGRICOLI	1.2.2.02.13.01.001	Indisponibile	191	63	128.930	PG	CITTA' DI CASTELLO		No	10/07/1975	TRASFERIMENTO A TITOLO GRATUITO	Valore catastale	10.820,88	10.820,88	AGENZIA FORESTALE REGIONALE	
27112	TERRENI AGRICOLI	1.2.2.02.13.01.001	Indisponibile	192	1	53.490	PG	CITTA' DI CASTELLO		No	10/07/1975	TRASFERIMENTO A TITOLO GRATUITO	Valore catastale	4.489,88	4.489,88	AGENZIA FORESTALE REGIONALE	
27113	TERRENI AGRICOLI	1.2.2.02.13.01.001	Indisponibile	192	2	463.570	PG	CITTA' DI CASTELLO		No	10/07/1975	TRASFERIMENTO A TITOLO GRATUITO	Valore catastale	38.904,13	38.904,13	AGENZIA FORESTALE REGIONALE	
27114	TERRENI AGRICOLI	1.2.2.02.13.01.001	Indisponibile	192	3	154.700	PG	CITTA' DI CASTELLO		No	10/07/1975	TRASFERIMENTO A TITOLO GRATUITO	Valore catastale	12.983,75	12.983,75	AGENZIA FORESTALE REGIONALE	
27115	TERRENI AGRICOLI	1.2.2.02.13.01.001	Indisponibile	192	5	570	PG	CITTA' DI CASTELLO		No	10/07/1975	TRASFERIMENTO A TITOLO GRATUITO	Valore catastale	47,13	47,13	AGENZIA FORESTALE REGIONALE	
27116	TERRENI AGRICOLI	1.2.2.02.13.01.001	Indisponibile	192	7	13.880	PG	CITTA' DI CASTELLO		No	10/07/1975	TRASFERIMENTO A TITOLO GRATUITO	Valore catastale	7.570,88	7.570,88	AGENZIA FORESTALE REGIONALE	

PATRIMONIO IMMOBILIARE REGIONE UMBRIA
Prospetto Terreni al 31/12/2019

Sviluppumbria S.p.A.

Numero Identificativo (da sistema informativo)	Classificazione secondo il piano dei conti dello Stato Patrimoniale in base al D.lgs.118/2011 (Descrizione)	Classificazione secondo il piano dei conti dello Stato Patrimoniale in base al D.lgs.118/2011 (Codice)	Classificazione ai sensi del codice civile (demaniale,disponibile, indisponibile)	Foglio	Particella	Superficie mq	Provincia	Comune	Località	Bene soggetto ad ammortamento	Data di acquisizione	Modalità di acquisizione	Criterio di valutazione secondo i principi del D.lgs 118/2011	Valore dell'immobile secondo i principi del D.lgs 118/2011 al 31/12/2019 (euro)	Valore dell'immobile secondo i principi del D.lgs 118/2011 al 31/12/2018 (euro)	Ente Gestore	Note
27117	TERRENI AGRICOLI	1.2.2.02.13.01.001	Indisponibile	192	8	96	PG	CITTA' DI CASTELLO		No	10/07/1975	TRASFERIMENTO A TITOLO GRATUITO	Valore catastale	0,00	0,00	AGENZIA FORESTALE REGIONALE	
27118	TERRENI AGRICOLI	1.2.2.02.13.01.001	Indisponibile	192	9	150	PG	CITTA' DI CASTELLO		No	10/07/1975	TRASFERIMENTO A TITOLO GRATUITO	Valore catastale	9,75	9,75	AGENZIA FORESTALE REGIONALE	
27119	TERRENI AGRICOLI	1.2.2.02.13.01.001	Indisponibile	192	10	210	PG	CITTA' DI CASTELLO		No	10/07/1975	TRASFERIMENTO A TITOLO GRATUITO	Valore catastale	14,63	14,63	AGENZIA FORESTALE REGIONALE	
27120	TERRENI AGRICOLI	1.2.2.02.13.01.001	Indisponibile	192	11	7.750	PG	CITTA' DI CASTELLO		No	10/07/1975	TRASFERIMENTO A TITOLO GRATUITO	Valore catastale	1.301,63	1.301,63	AGENZIA FORESTALE REGIONALE	
27121	TERRENI AGRICOLI	1.2.2.02.13.01.001	Indisponibile	192	12	1.990	PG	CITTA' DI CASTELLO		No	10/07/1975	TRASFERIMENTO A TITOLO GRATUITO	Valore catastale	1.085,50	1.085,50	AGENZIA FORESTALE REGIONALE	
27122	TERRENI AGRICOLI	1.2.2.02.13.01.001	Indisponibile	192	13	4.920	PG	CITTA' DI CASTELLO		No	10/07/1975	TRASFERIMENTO A TITOLO GRATUITO	Valore catastale	412,75	412,75	AGENZIA FORESTALE REGIONALE	
27123	TERRENI AGRICOLI	1.2.2.02.13.01.001	Indisponibile	192	14	13.530	PG	CITTA' DI CASTELLO		No	10/07/1975	TRASFERIMENTO A TITOLO GRATUITO	Valore catastale	6.244,88	6.244,88	AGENZIA FORESTALE REGIONALE	
27124	TERRENI AGRICOLI	1.2.2.02.13.01.001	Indisponibile	192	15	330	PG	CITTA' DI CASTELLO		No	10/07/1975	TRASFERIMENTO A TITOLO GRATUITO	Valore catastale	27,63	27,63	AGENZIA FORESTALE REGIONALE	
27125	TERRENI AGRICOLI	1.2.2.02.13.01.001	Indisponibile	192	16	740	PG	CITTA' DI CASTELLO		No	10/07/1975	TRASFERIMENTO A TITOLO GRATUITO	Valore catastale	248,63	248,63	AGENZIA FORESTALE REGIONALE	
27126	TERRENI AGRICOLI	1.2.2.02.13.01.001	Indisponibile	192	17	2.930	PG	CITTA' DI CASTELLO		No	10/07/1975	TRASFERIMENTO A TITOLO GRATUITO	Valore catastale	983,13	983,13	AGENZIA FORESTALE REGIONALE	
27127	TERRENI AGRICOLI	1.2.2.02.13.01.001	Indisponibile	193	1	540	PG	CITTA' DI CASTELLO		No	10/07/1975	TRASFERIMENTO A TITOLO GRATUITO	Valore catastale	58,50	58,50	AGENZIA FORESTALE REGIONALE	
27128	TERRENI AGRICOLI	1.2.2.02.13.01.001	Indisponibile	193	2	26.420	PG	CITTA' DI CASTELLO		No	10/07/1975	TRASFERIMENTO A TITOLO GRATUITO	Valore catastale	12.195,63	12.195,63	AGENZIA FORESTALE REGIONALE	
27129	TERRENI AGRICOLI	1.2.2.02.13.01.001	Indisponibile	193	3	1.520	PG	CITTA' DI CASTELLO		No	10/07/1975	TRASFERIMENTO A TITOLO GRATUITO	Valore catastale	165,75	165,75	AGENZIA FORESTALE REGIONALE	
27130	TERRENI AGRICOLI	1.2.2.02.13.01.001	Indisponibile	193	4	12.890	PG	CITTA' DI CASTELLO		No	10/07/1975	TRASFERIMENTO A TITOLO GRATUITO	Valore catastale	866,13	866,13	AGENZIA FORESTALE REGIONALE	
27131	TERRENI AGRICOLI	1.2.2.02.13.01.001	Indisponibile	193	5	9.270	PG	CITTA' DI CASTELLO		No	10/07/1975	TRASFERIMENTO A TITOLO GRATUITO	Valore catastale	1.010,75	1.010,75	AGENZIA FORESTALE REGIONALE	
27132	TERRENI AGRICOLI	1.2.2.02.13.01.001	Indisponibile	193	6	10.220	PG	CITTA' DI CASTELLO		No	10/07/1975	TRASFERIMENTO A TITOLO GRATUITO	Valore catastale	685,75	685,75	AGENZIA FORESTALE REGIONALE	
27133	TERRENI AGRICOLI	1.2.2.02.13.01.001	Indisponibile	193	7	2.160	PG	CITTA' DI CASTELLO		No	10/07/1975	TRASFERIMENTO A TITOLO GRATUITO	Valore catastale	997,75	997,75	AGENZIA FORESTALE REGIONALE	
27134	TERRENI AGRICOLI	1.2.2.02.13.01.001	Indisponibile	193	8	820	PG	CITTA' DI CASTELLO		No	10/07/1975	TRASFERIMENTO A TITOLO GRATUITO	Valore catastale	55,25	55,25	AGENZIA FORESTALE REGIONALE	
27135	TERRENI AGRICOLI	1.2.2.02.13.01.001	Indisponibile	193	9	142.870	PG	CITTA' DI CASTELLO		No	10/07/1975	TRASFERIMENTO A TITOLO GRATUITO	Valore catastale	15.587,00	15.587,00	AGENZIA FORESTALE REGIONALE	
27136	TERRENI AGRICOLI	1.2.2.02.13.01.001	Indisponibile	193	10	23.530	PG	CITTA' DI CASTELLO		No	10/07/1975	TRASFERIMENTO A TITOLO GRATUITO	Valore catastale	1.579,50	1.579,50	AGENZIA FORESTALE REGIONALE	

PATRIMONIO IMMOBILIARE REGIONE UMBRIA
Prospetto Terreni al 31/12/2019

Sviluppumbria S.p.A.

Numero Identificativo (da sistema informativo)	Classificazione secondo il piano dei conti dello Stato Patrimoniale in base al D.lgs.118/2011 (Descrizione)	Classificazione secondo il piano dei conti dello Stato Patrimoniale in base al D.lgs.118/2011 (Codice)	Classificazione ai sensi del codice civile (demaniale,disponibile, indisponibile)	Foglio	Particella	Superficie mq	Provincia	Comune	Località	Bene soggetto ad ammortamento	Data di acquisizione	Modalità di acquisizione	Criterio di valutazione secondo i principi del D.lgs 118/2011	Valore dell'immobile secondo i principi del D.lgs 118/2011 al 31/12/2019 (euro)	Valore dell'immobile secondo i principi del D.lgs 118/2011 al 31/12/2018 (euro)	Ente Gestore	Note
27137	TERRENI AGRICOLI	1.2.2.02.13.01.001	Indisponibile	193	11	14.570	PG	CITTA' DI CASTELLO		No	10/07/1975	TRASFERIMENTO A TITOLO GRATUITO	Valore catastale	4.891,25	4.891,25	AGENZIA FORESTALE REGIONALE	
27138	TERRENI AGRICOLI	1.2.2.02.13.01.001	Indisponibile	193	12	8.640	PG	CITTA' DI CASTELLO		No	10/07/1975	TRASFERIMENTO A TITOLO GRATUITO	Valore catastale	724,75	724,75	AGENZIA FORESTALE REGIONALE	
27139	TERRENI AGRICOLI	1.2.2.02.13.01.001	Indisponibile	193	13	39.710	PG	CITTA' DI CASTELLO		No	10/07/1975	TRASFERIMENTO A TITOLO GRATUITO	Valore catastale	2.666,63	2.666,63	AGENZIA FORESTALE REGIONALE	
27140	TERRENI AGRICOLI	1.2.2.02.13.01.001	Indisponibile	193	14	7.180	PG	CITTA' DI CASTELLO		No	10/07/1975	TRASFERIMENTO A TITOLO GRATUITO	Valore catastale	3.313,38	3.313,38	AGENZIA FORESTALE REGIONALE	
27141	TERRENI AGRICOLI	1.2.2.02.13.01.001	Indisponibile	193	15	21.370	PG	CITTA' DI CASTELLO		No	10/07/1975	TRASFERIMENTO A TITOLO GRATUITO	Valore catastale	1.434,88	1.434,88	AGENZIA FORESTALE REGIONALE	
27142	TERRENI AGRICOLI	1.2.2.02.13.01.001	Indisponibile	193	16	38.110	PG	CITTA' DI CASTELLO		No	10/07/1975	TRASFERIMENTO A TITOLO GRATUITO	Valore catastale	2.559,38	2.559,38	AGENZIA FORESTALE REGIONALE	
27143	TERRENI AGRICOLI	1.2.2.02.13.01.001	Indisponibile	193	17	5.840	PG	CITTA' DI CASTELLO		No	10/07/1975	TRASFERIMENTO A TITOLO GRATUITO	Valore catastale	1.959,75	1.959,75	AGENZIA FORESTALE REGIONALE	
27144	TERRENI AGRICOLI	1.2.2.02.13.01.001	Indisponibile	193	19	3.160	PG	CITTA' DI CASTELLO		No	10/07/1975	TRASFERIMENTO A TITOLO GRATUITO	Valore catastale	212,88	212,88	AGENZIA FORESTALE REGIONALE	
27145	TERRENI AGRICOLI	1.2.2.02.13.01.001	Indisponibile	193	20	15.940	PG	CITTA' DI CASTELLO		No	10/07/1975	TRASFERIMENTO A TITOLO GRATUITO	Valore catastale	7.358,00	7.358,00	AGENZIA FORESTALE REGIONALE	
27146	TERRENI AGRICOLI	1.2.2.02.13.01.001	Indisponibile	193	21	17.800	PG	CITTA' DI CASTELLO		No	10/07/1975	TRASFERIMENTO A TITOLO GRATUITO	Valore catastale	8.216,00	8.216,00	AGENZIA FORESTALE REGIONALE	
27147	TERRENI AGRICOLI	1.2.2.02.13.01.001	Indisponibile	193	22	1.410	PG	CITTA' DI CASTELLO		No	10/07/1975	TRASFERIMENTO A TITOLO GRATUITO	Valore catastale	651,63	651,63	AGENZIA FORESTALE REGIONALE	
27148	TERRENI AGRICOLI	1.2.2.02.13.01.001	Indisponibile	193	23	3.240	PG	CITTA' DI CASTELLO		No	10/07/1975	TRASFERIMENTO A TITOLO GRATUITO	Valore catastale	1.495,00	1.495,00	AGENZIA FORESTALE REGIONALE	
27149	TERRENI AGRICOLI	1.2.2.02.13.01.001	Indisponibile	193	24	8.920	PG	CITTA' DI CASTELLO		No	10/07/1975	TRASFERIMENTO A TITOLO GRATUITO	Valore catastale	2.994,88	2.994,88	AGENZIA FORESTALE REGIONALE	
27150	TERRENI AGRICOLI	1.2.2.02.13.01.001	Indisponibile	193	25	6.420	PG	CITTA' DI CASTELLO		No	10/07/1975	TRASFERIMENTO A TITOLO GRATUITO	Valore catastale	430,63	430,63	AGENZIA FORESTALE REGIONALE	
27151	TERRENI AGRICOLI	1.2.2.02.13.01.001	Indisponibile	193	26	6.790	PG	CITTA' DI CASTELLO		No	10/07/1975	TRASFERIMENTO A TITOLO GRATUITO	Valore catastale	284,38	284,38	AGENZIA FORESTALE REGIONALE	
27152	TERRENI AGRICOLI	1.2.2.02.13.01.001	Indisponibile	193	27	4.090	PG	CITTA' DI CASTELLO		No	10/07/1975	TRASFERIMENTO A TITOLO GRATUITO	Valore catastale	1.373,13	1.373,13	AGENZIA FORESTALE REGIONALE	
27153	TERRENI AGRICOLI	1.2.2.02.13.01.001	Indisponibile	193	28	14.300	PG	CITTA' DI CASTELLO		No	10/07/1975	TRASFERIMENTO A TITOLO GRATUITO	Valore catastale	240,50	240,50	AGENZIA FORESTALE REGIONALE	
27154	TERRENI AGRICOLI	1.2.2.02.13.01.001	Indisponibile	193	29	270	PG	CITTA' DI CASTELLO		No	10/07/1975	TRASFERIMENTO A TITOLO GRATUITO	Valore catastale	17,88	17,88	AGENZIA FORESTALE REGIONALE	
27155	TERRENI AGRICOLI	1.2.2.02.13.01.001	Indisponibile	193	30	8.620	PG	CITTA' DI CASTELLO		No	10/07/1975	TRASFERIMENTO A TITOLO GRATUITO	Valore catastale	3.979,63	3.979,63	AGENZIA FORESTALE REGIONALE	
27156	TERRENI AGRICOLI	1.2.2.02.13.01.001	Indisponibile	193	31	21.940	PG	CITTA' DI CASTELLO		No	10/07/1975	TRASFERIMENTO A TITOLO GRATUITO	Valore catastale	10.127,00	10.127,00	AGENZIA FORESTALE REGIONALE	

PATRIMONIO IMMOBILIARE REGIONE UMBRIA
Prospetto Terreni al 31/12/2019

Sviluppumbria S.p.A.

Numero Identificativo (da sistema informativo)	Classificazione secondo il piano dei conti dello Stato Patrimoniale in base al D.lgs.118/2011 (Descrizione)	Classificazione secondo il piano dei conti dello Stato Patrimoniale in base al D.lgs.118/2011 (Codice)	Classificazione ai sensi del codice civile (demaniale,disponibile, indisponibile)	Foglio	Particella	Superficie mq	Provincia	Comune	Località	Bene soggetto ad ammortamento	Data di acquisizione	Modalità di acquisizione	Criterio di valutazione secondo i principi del D.lgs 118/2011	Valore dell'immobile secondo i principi del D.lgs 118/2011 al 31/12/2019 (euro)	Valore dell'immobile secondo i principi del D.lgs 118/2011 al 31/12/2018 (euro)	Ente Gestore	Note
27157	TERRENI AGRICOLI	1.2.2.02.13.01.001	Indisponibile	193	32	36.190	PG	CITTA' DI CASTELLO		No	10/07/1975	TRASFERIMENTO A TITOLO GRATUITO	Valore catastale	16.705,00	16.705,00	AGENZIA FORESTALE REGIONALE	
27158	TERRENI AGRICOLI	1.2.2.02.13.01.001	Indisponibile	193	34	720	PG	CITTA' DI CASTELLO		No	10/07/1975	TRASFERIMENTO A TITOLO GRATUITO	Valore catastale	333,13	333,13	AGENZIA FORESTALE REGIONALE	
27159	TERRENI AGRICOLI	1.2.2.02.13.01.001	Indisponibile	193	35	17.620	PG	CITTA' DI CASTELLO		No	10/07/1975	TRASFERIMENTO A TITOLO GRATUITO	Valore catastale	739,38	739,38	AGENZIA FORESTALE REGIONALE	
27160	TERRENI AGRICOLI	1.2.2.02.13.01.001	Indisponibile	193	36	28.270	PG	CITTA' DI CASTELLO		No	10/07/1975	TRASFERIMENTO A TITOLO GRATUITO	Valore catastale	1.898,00	1.898,00	AGENZIA FORESTALE REGIONALE	
27161	TERRENI AGRICOLI	1.2.2.02.13.01.001	Indisponibile	193	37	1.830	PG	CITTA' DI CASTELLO		No	28/05/1980	TRASFERIMENTO A TITOLO GRATUITO	Valore catastale	845,00	845,00	AGENZIA FORESTALE REGIONALE	
27162	TERRENI AGRICOLI	1.2.2.02.13.01.001	Indisponibile	193	38	34.770	PG	CITTA' DI CASTELLO		No	28/05/1980	TRASFERIMENTO A TITOLO GRATUITO	Valore catastale	16.048,50	16.048,50	AGENZIA FORESTALE REGIONALE	
27163	TERRENI AGRICOLI	1.2.2.02.13.01.001	Indisponibile	193	39	14.770	PG	CITTA' DI CASTELLO		No	28/05/1980	TRASFERIMENTO A TITOLO GRATUITO	Valore catastale	6.816,88	6.816,88	AGENZIA FORESTALE REGIONALE	
27164	TERRENI AGRICOLI	1.2.2.02.13.01.001	Indisponibile	193	40	2.270	PG	CITTA' DI CASTELLO		No	28/05/1980	TRASFERIMENTO A TITOLO GRATUITO	Valore catastale	190,13	190,13	AGENZIA FORESTALE REGIONALE	
27165	TERRENI AGRICOLI	1.2.2.02.13.01.001	Indisponibile	193	41	5.480	PG	CITTA' DI CASTELLO		No	10/07/1975	TRASFERIMENTO A TITOLO GRATUITO	Valore catastale	1.839,50	1.839,50	AGENZIA FORESTALE REGIONALE	
27166	TERRENI AGRICOLI	1.2.2.02.13.01.001	Indisponibile	193	42	1.350	PG	CITTA' DI CASTELLO		No	10/07/1975	TRASFERIMENTO A TITOLO GRATUITO	Valore catastale	622,38	622,38	AGENZIA FORESTALE REGIONALE	
27167	TERRENI AGRICOLI	1.2.2.02.13.01.001	Indisponibile	193	43	2.650	PG	CITTA' DI CASTELLO		No	10/07/1975	TRASFERIMENTO A TITOLO GRATUITO	Valore catastale	43,88	43,88	AGENZIA FORESTALE REGIONALE	
27168	TERRENI AGRICOLI	1.2.2.02.13.01.001	Indisponibile	193	44	190	PG	CITTA' DI CASTELLO		No	28/05/1980	TRASFERIMENTO A TITOLO GRATUITO	Valore catastale	8,13	8,13	AGENZIA FORESTALE REGIONALE	
27169	TERRENI AGRICOLI	1.2.2.02.13.01.001	Indisponibile	193	45	12.500	PG	CITTA' DI CASTELLO		No	28/05/1980	TRASFERIMENTO A TITOLO GRATUITO	Valore catastale	5.770,38	5.770,38	AGENZIA FORESTALE REGIONALE	
27170	TERRENI AGRICOLI	1.2.2.02.13.01.001	Indisponibile	193	46	19.950	PG	CITTA' DI CASTELLO		No	10/07/1975	TRASFERIMENTO A TITOLO GRATUITO	Valore catastale	1.673,75	1.673,75	AGENZIA FORESTALE REGIONALE	
27171	TERRENI AGRICOLI	1.2.2.02.13.01.001	Indisponibile	193	47	7.890	PG	CITTA' DI CASTELLO		No	10/07/1975	TRASFERIMENTO A TITOLO GRATUITO	Valore catastale	661,38	661,38	AGENZIA FORESTALE REGIONALE	
27172	TERRENI AGRICOLI	1.2.2.02.13.01.001	Indisponibile	193	48	1.800	PG	CITTA' DI CASTELLO		No	10/07/1975	TRASFERIMENTO A TITOLO GRATUITO	Valore catastale	830,38	830,38	AGENZIA FORESTALE REGIONALE	
27173	TERRENI AGRICOLI	1.2.2.02.13.01.001	Indisponibile	193	49	1.380	PG	CITTA' DI CASTELLO		No	28/05/1980	TRASFERIMENTO A TITOLO GRATUITO	Valore catastale	115,38	115,38	AGENZIA FORESTALE REGIONALE	
27174	TERRENI AGRICOLI	1.2.2.02.13.01.001	Indisponibile	193	50	4.890	PG	CITTA' DI CASTELLO		No	10/07/1975	TRASFERIMENTO A TITOLO GRATUITO	Valore catastale	328,25	328,25	AGENZIA FORESTALE REGIONALE	
27175	TERRENI AGRICOLI	1.2.2.02.13.01.001	Indisponibile	193	51	5.110	PG	CITTA' DI CASTELLO		No	28/05/1980	TRASFERIMENTO A TITOLO GRATUITO	Valore catastale	326,63	326,63	AGENZIA FORESTALE REGIONALE	
27176	TERRENI AGRICOLI	1.2.2.02.13.01.001	Indisponibile	193	52	2.360	PG	CITTA' DI CASTELLO		No	28/05/1980	TRASFERIMENTO A TITOLO GRATUITO	Valore catastale	284,38	284,38	AGENZIA FORESTALE REGIONALE	

PATRIMONIO IMMOBILIARE REGIONE UMBRIA
Prospetto Terreni al 31/12/2019

Sviluppumbria S.p.A.

Numero Identificativo (da sistema informativo)	Classificazione secondo il piano dei conti dello Stato Patrimoniale in base al D.lgs.118/2011 (Descrizione)	Classificazione secondo il piano dei conti dello Stato Patrimoniale in base al D.lgs.118/2011 (Codice)	Classificazione ai sensi del codice civile (demaniale,disponibile, indisponibile)	Foglio	Particella	Superficie mq	Provincia	Comune	Località	Bene soggetto ad ammortamento	Data di acquisizione	Modalità di acquisizione	Criterio di valutazione secondo i principi del D.lgs 118/2011	Valore dell'immobile secondo i principi del D.lgs 118/2011 al 31/12/2019 (euro)	Valore dell'immobile secondo i principi del D.lgs 118/2011 al 31/12/2018 (euro)	Ente Gestore	Note
27177	TERRENI AGRICOLI	1.2.2.02.13.01.001	Indisponibile	193	53	1.810	PG	CITTA' DI CASTELLO		No	10/07/1975	TRASFERIMENTO A TITOLO GRATUITO	Valore catastale	91,00	91,00	AGENZIA FORESTALE REGIONALE	
27178	TERRENI AGRICOLI	1.2.2.02.13.01.001	Indisponibile	193	54	9.110	PG	CITTA' DI CASTELLO		No	10/07/1975	TRASFERIMENTO A TITOLO GRATUITO	Valore catastale	3.058,25	3.058,25	AGENZIA FORESTALE REGIONALE	
27179	TERRENI AGRICOLI	1.2.2.02.13.01.001	Indisponibile	193	55	5.160	PG	CITTA' DI CASTELLO		No	10/07/1975	TRASFERIMENTO A TITOLO GRATUITO	Valore catastale	432,25	432,25	AGENZIA FORESTALE REGIONALE	
27180	TERRENI AGRICOLI	1.2.2.02.13.01.001	Indisponibile	193	56	1.730	PG	CITTA' DI CASTELLO		No	10/07/1975	TRASFERIMENTO A TITOLO GRATUITO	Valore catastale	144,63	144,63	AGENZIA FORESTALE REGIONALE	
27181	TERRENI AGRICOLI	1.2.2.02.13.01.001	Indisponibile	193	57	2.820	PG	CITTA' DI CASTELLO		No	10/07/1975	TRASFERIMENTO A TITOLO GRATUITO	Valore catastale	24,38	24,38	AGENZIA FORESTALE REGIONALE	
27182	TERRENI AGRICOLI	1.2.2.02.13.01.001	Indisponibile	193	58	6.440	PG	CITTA' DI CASTELLO		No	10/07/1975	TRASFERIMENTO A TITOLO GRATUITO	Valore catastale	432,25	432,25	AGENZIA FORESTALE REGIONALE	
27183	TERRENI AGRICOLI	1.2.2.02.13.01.001	Indisponibile	193	59	3.870	PG	CITTA' DI CASTELLO		No	10/07/1975	TRASFERIMENTO A TITOLO GRATUITO	Valore catastale	1.298,38	1.298,38	AGENZIA FORESTALE REGIONALE	
27184	TERRENI AGRICOLI	1.2.2.02.13.01.001	Indisponibile	193	60	3.260	PG	CITTA' DI CASTELLO		No	10/07/1975	TRASFERIMENTO A TITOLO GRATUITO	Valore catastale	27,63	27,63	AGENZIA FORESTALE REGIONALE	
27185	TERRENI AGRICOLI	1.2.2.02.13.01.001	Indisponibile	193	61	9.940	PG	CITTA' DI CASTELLO		No	10/07/1975	TRASFERIMENTO A TITOLO GRATUITO	Valore catastale	667,88	667,88	AGENZIA FORESTALE REGIONALE	
27186	TERRENI AGRICOLI	1.2.2.02.13.01.001	Indisponibile	193	62	1.300	PG	CITTA' DI CASTELLO		No	10/07/1975	TRASFERIMENTO A TITOLO GRATUITO	Valore catastale	141,38	141,38	AGENZIA FORESTALE REGIONALE	
27187	TERRENI AGRICOLI	1.2.2.02.13.01.001	Indisponibile	193	63	7.920	PG	CITTA' DI CASTELLO		No	10/07/1975	TRASFERIMENTO A TITOLO GRATUITO	Valore catastale	864,50	864,50	AGENZIA FORESTALE REGIONALE	
27188	TERRENI AGRICOLI	1.2.2.02.13.01.001	Indisponibile	194	1	7.080	PG	CITTA' DI CASTELLO		No	28/05/1980	TRASFERIMENTO A TITOLO GRATUITO	Valore catastale	3.267,88	3.267,88	AGENZIA FORESTALE REGIONALE	
27189	TERRENI AGRICOLI	1.2.2.02.13.01.001	Indisponibile	194	2	3.770	PG	CITTA' DI CASTELLO		No	28/05/1980	TRASFERIMENTO A TITOLO GRATUITO	Valore catastale	591,50	591,50	AGENZIA FORESTALE REGIONALE	
27190	TERRENI AGRICOLI	1.2.2.02.13.01.001	Indisponibile	194	3	1.510	PG	CITTA' DI CASTELLO		No	28/05/1980	TRASFERIMENTO A TITOLO GRATUITO	Valore catastale	63,38	63,38	AGENZIA FORESTALE REGIONALE	
27191	TERRENI AGRICOLI	1.2.2.02.13.01.001	Indisponibile	194	4	3.550	PG	CITTA' DI CASTELLO		No	28/05/1980	TRASFERIMENTO A TITOLO GRATUITO	Valore catastale	1.638,00	1.638,00	AGENZIA FORESTALE REGIONALE	
27192	TERRENI AGRICOLI	1.2.2.02.13.01.001	Indisponibile	194	5	50.530	PG	CITTA' DI CASTELLO		No	28/05/1980	TRASFERIMENTO A TITOLO GRATUITO	Valore catastale	23.323,63	23.323,63	AGENZIA FORESTALE REGIONALE	
27193	TERRENI AGRICOLI	1.2.2.02.13.01.001	Indisponibile	194	6	2.680	PG	CITTA' DI CASTELLO		No	28/05/1980	TRASFERIMENTO A TITOLO GRATUITO	Valore catastale	180,38	180,38	AGENZIA FORESTALE REGIONALE	
27194	TERRENI AGRICOLI	1.2.2.02.13.01.001	Indisponibile	194	7	67.210	PG	CITTA' DI CASTELLO		No	10/07/1975	TRASFERIMENTO A TITOLO GRATUITO	Valore catastale	4.512,63	4.512,63	AGENZIA FORESTALE REGIONALE	
27195	TERRENI AGRICOLI	1.2.2.02.13.01.001	Indisponibile	194	8	12.290	PG	CITTA' DI CASTELLO		No	10/07/1975	TRASFERIMENTO A TITOLO GRATUITO	Valore catastale	5.672,88	5.672,88	AGENZIA FORESTALE REGIONALE	
27196	TERRENI AGRICOLI	1.2.2.02.13.01.001	Indisponibile	194	9	13.410	PG	CITTA' DI CASTELLO		No	10/07/1975	TRASFERIMENTO A TITOLO GRATUITO	Valore catastale	6.189,63	6.189,63	AGENZIA FORESTALE REGIONALE	

PATRIMONIO IMMOBILIARE REGIONE UMBRIA
Prospetto Terreni al 31/12/2019

Sviluppumbria S.p.A.

Numero Identificativo (da sistema informativo)	Classificazione secondo il piano dei conti dello Stato Patrimoniale in base al D.lgs.118/2011 (Descrizione)	Classificazione secondo il piano dei conti dello Stato Patrimoniale in base al D.lgs.118/2011 (Codice)	Classificazione ai sensi del codice civile (demaniale,disponibile, indisponibile)	Foglio	Particella	Superficie mq	Provincia	Comune	Località	Bene soggetto ad ammortamento	Data di acquisizione	Modalità di acquisizione	Criterio di valutazione secondo i principi del D.lgs 118/2011	Valore dell'immobile secondo i principi del D.lgs 118/2011 al 31/12/2019 (euro)	Valore dell'immobile secondo i principi del D.lgs 118/2011 al 31/12/2018 (euro)	Ente Gestore	Note
27197	TERRENI AGRICOLI	1.2.2.02.13.01.001	Indisponibile	194	10	1.350	PG	CITTA' DI CASTELLO		No	10/07/1975	TRASFERIMENTO A TITOLO GRATUITO	Valore catastale	113,75	113,75	AGENZIA FORESTALE REGIONALE	
27198	TERRENI AGRICOLI	1.2.2.02.13.01.001	Indisponibile	194	11	3.110	PG	CITTA' DI CASTELLO		No	10/07/1975	TRASFERIMENTO A TITOLO GRATUITO	Valore catastale	1.043,25	1.043,25	AGENZIA FORESTALE REGIONALE	
27199	TERRENI AGRICOLI	1.2.2.02.13.01.001	Indisponibile	194	12	40.230	PG	CITTA' DI CASTELLO		No	28/05/1980	TRASFERIMENTO A TITOLO GRATUITO	Valore catastale	3.376,75	3.376,75	AGENZIA FORESTALE REGIONALE	
27200	TERRENI AGRICOLI	1.2.2.02.13.01.001	Indisponibile	194	13	9.970	PG	CITTA' DI CASTELLO		No	10/07/1975	TRASFERIMENTO A TITOLO GRATUITO	Valore catastale	2.091,38	2.091,38	AGENZIA FORESTALE REGIONALE	
27201	TERRENI AGRICOLI	1.2.2.02.13.01.001	Indisponibile	194	14	7.960	PG	CITTA' DI CASTELLO		No	10/07/1975	TRASFERIMENTO A TITOLO GRATUITO	Valore catastale	3.674,13	3.674,13	AGENZIA FORESTALE REGIONALE	
27202	TERRENI AGRICOLI	1.2.2.02.13.01.001	Indisponibile	194	15	2.210	PG	CITTA' DI CASTELLO		No	10/07/1975	TRASFERIMENTO A TITOLO GRATUITO	Valore catastale	1.020,50	1.020,50	AGENZIA FORESTALE REGIONALE	
27203	TERRENI AGRICOLI	1.2.2.02.13.01.001	Indisponibile	194	16	2.230	PG	CITTA' DI CASTELLO		No	10/07/1975	TRASFERIMENTO A TITOLO GRATUITO	Valore catastale	19,50	19,50	AGENZIA FORESTALE REGIONALE	
27204	TERRENI AGRICOLI	1.2.2.02.13.01.001	Indisponibile	194	17	8.140	PG	CITTA' DI CASTELLO		No	10/07/1975	TRASFERIMENTO A TITOLO GRATUITO	Valore catastale	546,00	546,00	AGENZIA FORESTALE REGIONALE	
27205	TERRENI AGRICOLI	1.2.2.02.13.01.001	Indisponibile	194	18	16.590	PG	CITTA' DI CASTELLO		No	10/07/1975	TRASFERIMENTO A TITOLO GRATUITO	Valore catastale	7.657,00	7.657,00	AGENZIA FORESTALE REGIONALE	
27206	TERRENI AGRICOLI	1.2.2.02.13.01.001	Indisponibile	194	19	4.820	PG	CITTA' DI CASTELLO		No	10/07/1975	TRASFERIMENTO A TITOLO GRATUITO	Valore catastale	2.224,63	2.224,63	AGENZIA FORESTALE REGIONALE	
27207	TERRENI AGRICOLI	1.2.2.02.13.01.001	Indisponibile	194	20	830	PG	CITTA' DI CASTELLO		No	10/07/1975	TRASFERIMENTO A TITOLO GRATUITO	Valore catastale	69,88	69,88	AGENZIA FORESTALE REGIONALE	
27210	TERRENI AGRICOLI	1.2.2.02.13.01.001	Indisponibile	194	24	38.550	PG	CITTA' DI CASTELLO		No	10/07/1975	TRASFERIMENTO A TITOLO GRATUITO	Valore catastale	17.793,75	17.793,75	AGENZIA FORESTALE REGIONALE	
27211	TERRENI AGRICOLI	1.2.2.02.13.01.001	Indisponibile	194	25	4.060	PG	CITTA' DI CASTELLO		No	10/07/1975	TRASFERIMENTO A TITOLO GRATUITO	Valore catastale	375,38	375,38	AGENZIA FORESTALE REGIONALE	
27212	TERRENI AGRICOLI	1.2.2.02.13.01.001	Indisponibile	194	26	5.530	PG	CITTA' DI CASTELLO		No	10/07/1975	TRASFERIMENTO A TITOLO GRATUITO	Valore catastale	2.552,88	2.552,88	AGENZIA FORESTALE REGIONALE	
27213	TERRENI AGRICOLI	1.2.2.02.13.01.001	Indisponibile	194	27	14.440	PG	CITTA' DI CASTELLO		No	10/07/1975	TRASFERIMENTO A TITOLO GRATUITO	Valore catastale	726,38	726,38	AGENZIA FORESTALE REGIONALE	
27214	TERRENI AGRICOLI	1.2.2.02.13.01.001	Indisponibile	194	28	920	PG	CITTA' DI CASTELLO		No	10/07/1975	TRASFERIMENTO A TITOLO GRATUITO	Valore catastale	8,13	8,13	AGENZIA FORESTALE REGIONALE	
27215	TERRENI AGRICOLI	1.2.2.02.13.01.001	Indisponibile	194	29	6.210	PG	CITTA' DI CASTELLO		No	10/07/1975	TRASFERIMENTO A TITOLO GRATUITO	Valore catastale	2.084,88	2.084,88	AGENZIA FORESTALE REGIONALE	
27216	TERRENI AGRICOLI	1.2.2.02.13.01.001	Indisponibile	194	30	54.150	PG	CITTA' DI CASTELLO		No	10/07/1975	TRASFERIMENTO A TITOLO GRATUITO	Valore catastale	4.545,13	4.545,13	AGENZIA FORESTALE REGIONALE	
27217	TERRENI AGRICOLI	1.2.2.02.13.01.001	Indisponibile	194	31	2.780	PG	CITTA' DI CASTELLO		No	10/07/1975	TRASFERIMENTO A TITOLO GRATUITO	Valore catastale	1.283,75	1.283,75	AGENZIA FORESTALE REGIONALE	
27218	TERRENI AGRICOLI	1.2.2.02.13.01.001	Indisponibile	194	35	880	PG	CITTA' DI CASTELLO		No	10/07/1975	TRASFERIMENTO A TITOLO GRATUITO	Valore catastale	152,75	152,75	AGENZIA FORESTALE REGIONALE	

PATRIMONIO IMMOBILIARE REGIONE UMBRIA
Prospetto Terreni al 31/12/2019

Sviluppumbria S.p.A.

Numero Identificativo (da sistema informativo)	Classificazione secondo il piano dei conti dello Stato Patrimoniale in base al D.lgs.118/2011 (Descrizione)	Classificazione secondo il piano dei conti dello Stato Patrimoniale in base al D.lgs.118/2011 (Codice)	Classificazione ai sensi del codice civile (demaniale,disponibile, indisponibile)	Foglio	Particella	Superficie mq	Provincia	Comune	Località	Bene soggetto ad ammortamento	Data di acquisizione	Modalità di acquisizione	Criterio di valutazione secondo i principi del D.lgs 118/2011	Valore dell'immobile secondo i principi del D.lgs 118/2011 al 31/12/2019 (euro)	Valore dell'immobile secondo i principi del D.lgs 118/2011 al 31/12/2018 (euro)	Ente Gestore	Note
27219	TERRENI AGRICOLI	1.2.2.02.13.01.001	Indisponibile	194	36	27.510	PG	CITTA' DI CASTELLO		No	28/05/1980	TRASFERIMENTO A TITOLO GRATUITO	Valore catastale	11.752,00	11.752,00	AGENZIA FORESTALE REGIONALE	
27220	TERRENI AGRICOLI	1.2.2.02.13.01.001	Indisponibile	194	37	19.430	PG	CITTA' DI CASTELLO		No	10/07/1975	TRASFERIMENTO A TITOLO GRATUITO	Valore catastale	162,50	162,50	AGENZIA FORESTALE REGIONALE	
27221	TERRENI AGRICOLI	1.2.2.02.13.01.001	Indisponibile	194	38	120.700	PG	CITTA' DI CASTELLO		No	10/07/1975	TRASFERIMENTO A TITOLO GRATUITO	Valore catastale	8.103,88	8.103,88	AGENZIA FORESTALE REGIONALE	
27222	TERRENI AGRICOLI	1.2.2.02.13.01.001	Indisponibile	194	39	5.270	PG	CITTA' DI CASTELLO		No	10/07/1975	TRASFERIMENTO A TITOLO GRATUITO	Valore catastale	43,88	43,88	AGENZIA FORESTALE REGIONALE	
27223	TERRENI AGRICOLI	1.2.2.02.13.01.001	Indisponibile	194	40	8.870	PG	CITTA' DI CASTELLO		No	10/07/1975	TRASFERIMENTO A TITOLO GRATUITO	Valore catastale	4.095,00	4.095,00	AGENZIA FORESTALE REGIONALE	
27224	TERRENI AGRICOLI	1.2.2.02.13.01.001	Indisponibile	194	41	1.000	PG	CITTA' DI CASTELLO		No	10/07/1975	TRASFERIMENTO A TITOLO GRATUITO	Valore catastale	50,38	50,38	AGENZIA FORESTALE REGIONALE	
27225	TERRENI AGRICOLI	1.2.2.02.13.01.001	Indisponibile	194	42	3.570	PG	CITTA' DI CASTELLO		No	28/05/1980	TRASFERIMENTO A TITOLO GRATUITO	Valore catastale	1.647,75	1.647,75	AGENZIA FORESTALE REGIONALE	
27226	TERRENI AGRICOLI	1.2.2.02.13.01.001	Indisponibile	194	43	6.970	PG	CITTA' DI CASTELLO		No	28/05/1980	TRASFERIMENTO A TITOLO GRATUITO	Valore catastale	3.217,50	3.217,50	AGENZIA FORESTALE REGIONALE	
27227	TERRENI AGRICOLI	1.2.2.02.13.01.001	Indisponibile	194	44	88.730	PG	CITTA' DI CASTELLO		No	10/07/1975	TRASFERIMENTO A TITOLO GRATUITO	Valore catastale	7.447,38	7.447,38	AGENZIA FORESTALE REGIONALE	
27228	TERRENI AGRICOLI	1.2.2.02.13.01.001	Indisponibile	194	45	7.040	PG	CITTA' DI CASTELLO		No	10/07/1975	TRASFERIMENTO A TITOLO GRATUITO	Valore catastale	591,50	591,50	AGENZIA FORESTALE REGIONALE	
27229	TERRENI AGRICOLI	1.2.2.02.13.01.001	Indisponibile	194	46	7.490	PG	CITTA' DI CASTELLO		No	10/07/1975	TRASFERIMENTO A TITOLO GRATUITO	Valore catastale	502,13	502,13	AGENZIA FORESTALE REGIONALE	
27230	TERRENI AGRICOLI	1.2.2.02.13.01.001	Indisponibile	194	47	16.170	PG	CITTA' DI CASTELLO		No	10/07/1975	TRASFERIMENTO A TITOLO GRATUITO	Valore catastale	1.764,75	1.764,75	AGENZIA FORESTALE REGIONALE	
27231	TERRENI AGRICOLI	1.2.2.02.13.01.001	Indisponibile	194	48	36.470	PG	CITTA' DI CASTELLO		No	10/07/1975	TRASFERIMENTO A TITOLO GRATUITO	Valore catastale	3.061,50	3.061,50	AGENZIA FORESTALE REGIONALE	
27232	TERRENI AGRICOLI	1.2.2.02.13.01.001	Indisponibile	194	49	52.730	PG	CITTA' DI CASTELLO		No	10/07/1975	TRASFERIMENTO A TITOLO GRATUITO	Valore catastale	3.540,88	3.540,88	AGENZIA FORESTALE REGIONALE	
27233	TERRENI AGRICOLI	1.2.2.02.13.01.001	Indisponibile	199	18	68.080	PG	CITTA' DI CASTELLO		No	10/07/1975	TRASFERIMENTO A TITOLO GRATUITO	Valore catastale	7.427,88	7.427,88	AGENZIA FORESTALE REGIONALE	
27234	TERRENI AGRICOLI	1.2.2.02.13.01.001	Indisponibile	199	19	6.800	PG	CITTA' DI CASTELLO		No	10/07/1975	TRASFERIMENTO A TITOLO GRATUITO	Valore catastale	2.283,13	2.283,13	AGENZIA FORESTALE REGIONALE	
27235	TERRENI AGRICOLI	1.2.2.02.13.01.001	Indisponibile	199	20	23.790	PG	CITTA' DI CASTELLO		No	10/07/1975	TRASFERIMENTO A TITOLO GRATUITO	Valore catastale	1.997,13	1.997,13	AGENZIA FORESTALE REGIONALE	
27236	TERRENI AGRICOLI	1.2.2.02.13.01.001	Indisponibile	199	21	3.600	PG	CITTA' DI CASTELLO		No	10/07/1975	TRASFERIMENTO A TITOLO GRATUITO	Valore catastale	1.209,00	1.209,00	AGENZIA FORESTALE REGIONALE	
27237	TERRENI AGRICOLI	1.2.2.02.13.01.001	Indisponibile	199	22	3.000	PG	CITTA' DI CASTELLO		No	10/07/1975	TRASFERIMENTO A TITOLO GRATUITO	Valore catastale	1.384,50	1.384,50	AGENZIA FORESTALE REGIONALE	
27238	TERRENI AGRICOLI	1.2.2.02.13.01.001	Indisponibile	199	23	4.180	PG	CITTA' DI CASTELLO		No	10/07/1975	TRASFERIMENTO A TITOLO GRATUITO	Valore catastale	1.928,88	1.928,88	AGENZIA FORESTALE REGIONALE	

PATRIMONIO IMMOBILIARE REGIONE UMBRIA
Prospetto Terreni al 31/12/2019

Sviluppumbria S.p.A.

Numero Identificativo (da sistema informativo)	Classificazione secondo il piano dei conti dello Stato Patrimoniale in base al D.lgs.118/2011 (Descrizione)	Classificazione secondo il piano dei conti dello Stato Patrimoniale in base al D.lgs.118/2011 (Codice)	Classificazione ai sensi del codice civile (demaniale,disponibile, indisponibile)	Foglio	Particella	Superficie mq	Provincia	Comune	Località	Bene soggetto ad ammortamento	Data di acquisizione	Modalità di acquisizione	Criterio di valutazione secondo i principi del D.lgs 118/2011	Valore dell'immobile secondo i principi del D.lgs 118/2011 al 31/12/2019 (euro)	Valore dell'immobile secondo i principi del D.lgs 118/2011 al 31/12/2018 (euro)	Ente Gestore	Note
27239	TERRENI AGRICOLI	1.2.2.02.13.01.001	Indisponibile	199	24	19.420	PG	CITTA' DI CASTELLO		No	10/07/1975	TRASFERIMENTO A TITOLO GRATUITO	Valore catastale	8.963,50	8.963,50	AGENZIA FORESTALE REGIONALE	
27240	TERRENI AGRICOLI	1.2.2.02.13.01.001	Indisponibile	199	25	13.660	PG	CITTA' DI CASTELLO		No	10/07/1975	TRASFERIMENTO A TITOLO GRATUITO	Valore catastale	6.305,00	6.305,00	AGENZIA FORESTALE REGIONALE	
27241	TERRENI AGRICOLI	1.2.2.02.13.01.001	Indisponibile	199	26	20.120	PG	CITTA' DI CASTELLO		No	10/07/1975	TRASFERIMENTO A TITOLO GRATUITO	Valore catastale	6.753,50	6.753,50	AGENZIA FORESTALE REGIONALE	
27242	TERRENI AGRICOLI	1.2.2.02.13.01.001	Indisponibile	199	27	28.840	PG	CITTA' DI CASTELLO		No	10/07/1975	TRASFERIMENTO A TITOLO GRATUITO	Valore catastale	3.146,00	3.146,00	AGENZIA FORESTALE REGIONALE	
27243	TERRENI AGRICOLI	1.2.2.02.13.01.001	Indisponibile	199	77	28.420	PG	CITTA' DI CASTELLO		No	10/07/1975	TRASFERIMENTO A TITOLO GRATUITO	Valore catastale	2.624,38	2.624,38	AGENZIA FORESTALE REGIONALE	
27244	TERRENI AGRICOLI	1.2.2.02.13.01.001	Indisponibile	200	1	304.970	PG	CITTA' DI CASTELLO		No	10/07/1975	TRASFERIMENTO A TITOLO GRATUITO	Valore catastale	33.273,50	33.273,50	AGENZIA FORESTALE REGIONALE	
27245	TERRENI AGRICOLI	1.2.2.02.13.01.001	Indisponibile	200	3	38.890	PG	CITTA' DI CASTELLO		No	10/07/1975	TRASFERIMENTO A TITOLO GRATUITO	Valore catastale	4.242,88	4.242,88	AGENZIA FORESTALE REGIONALE	
27246	TERRENI AGRICOLI	1.2.2.02.13.01.001	Indisponibile	201	1	520	PG	CITTA' DI CASTELLO		No	28/05/1980	TRASFERIMENTO A TITOLO GRATUITO	Valore catastale	43,88	43,88	AGENZIA FORESTALE REGIONALE	
27247	TERRENI AGRICOLI	1.2.2.02.13.01.001	Indisponibile	201	2	2.180	PG	CITTA' DI CASTELLO		No	28/05/1980	TRASFERIMENTO A TITOLO GRATUITO	Valore catastale	1.005,88	1.005,88	AGENZIA FORESTALE REGIONALE	
27248	TERRENI AGRICOLI	1.2.2.02.13.01.001	Indisponibile	201	3	5.940	PG	CITTA' DI CASTELLO		No	28/05/1980	TRASFERIMENTO A TITOLO GRATUITO	Valore catastale	398,13	398,13	AGENZIA FORESTALE REGIONALE	
27249	TERRENI AGRICOLI	1.2.2.02.13.01.001	Indisponibile	201	5	5.940	PG	CITTA' DI CASTELLO		No	28/05/1980	TRASFERIMENTO A TITOLO GRATUITO	Valore catastale	999,38	999,38	AGENZIA FORESTALE REGIONALE	
27250	TERRENI AGRICOLI	1.2.2.02.13.01.001	Indisponibile	201	6	2.370	PG	CITTA' DI CASTELLO		No	28/05/1980	TRASFERIMENTO A TITOLO GRATUITO	Valore catastale	1.093,63	1.093,63	AGENZIA FORESTALE REGIONALE	
27251	TERRENI AGRICOLI	1.2.2.02.13.01.001	Indisponibile	201	7	8.830	PG	CITTA' DI CASTELLO		No	28/05/1980	TRASFERIMENTO A TITOLO GRATUITO	Valore catastale	2.964,00	2.964,00	AGENZIA FORESTALE REGIONALE	
27252	TERRENI AGRICOLI	1.2.2.02.13.01.001	Indisponibile	201	8	1.860	PG	CITTA' DI CASTELLO		No	28/05/1980	TRASFERIMENTO A TITOLO GRATUITO	Valore catastale	172,25	172,25	AGENZIA FORESTALE REGIONALE	Variazione di coltura anno 2017
27253	TERRENI AGRICOLI	1.2.2.02.13.01.001	Indisponibile	201	9	52.930	PG	CITTA' DI CASTELLO		No	28/05/1980	TRASFERIMENTO A TITOLO GRATUITO	Valore catastale	24.431,88	24.431,88	AGENZIA FORESTALE REGIONALE	
27254	TERRENI AGRICOLI	1.2.2.02.13.01.001	Indisponibile	201	10	1.970	PG	CITTA' DI CASTELLO		No	28/05/1980	TRASFERIMENTO A TITOLO GRATUITO	Valore catastale	165,75	165,75	AGENZIA FORESTALE REGIONALE	
27255	TERRENI AGRICOLI	1.2.2.02.13.01.001	Indisponibile	201	11	7.300	PG	CITTA' DI CASTELLO		No	28/05/1980	TRASFERIMENTO A TITOLO GRATUITO	Valore catastale	3.370,25	3.370,25	AGENZIA FORESTALE REGIONALE	
27256	TERRENI AGRICOLI	1.2.2.02.13.01.001	Indisponibile	201	12	1.960	PG	CITTA' DI CASTELLO		No	28/05/1980	TRASFERIMENTO A TITOLO GRATUITO	Valore catastale	905,13	905,13	AGENZIA FORESTALE REGIONALE	
27257	TERRENI AGRICOLI	1.2.2.02.13.01.001	Indisponibile	201	13	364.720	PG	CITTA' DI CASTELLO		No	28/05/1980	TRASFERIMENTO A TITOLO GRATUITO	Valore catastale	30.610,13	30.610,13	AGENZIA FORESTALE REGIONALE	
27258	TERRENI AGRICOLI	1.2.2.02.13.01.001	Indisponibile	201	14	6.620	PG	CITTA' DI CASTELLO		No	28/05/1980	TRASFERIMENTO A TITOLO GRATUITO	Valore catastale	3.055,00	3.055,00	AGENZIA FORESTALE REGIONALE	

PATRIMONIO IMMOBILIARE REGIONE UMBRIA
Prospetto Terreni al 31/12/2019

Sviluppumbria S.p.A.

Numero Identificativo (da sistema informativo)	Classificazione secondo il piano dei conti dello Stato Patrimoniale in base al D.lgs.118/2011 (Descrizione)	Classificazione secondo il piano dei conti dello Stato Patrimoniale in base al D.lgs.118/2011 (Codice)	Classificazione ai sensi del codice civile (demaniale,disponibile, indisponibile)	Foglio	Particella	Superficie mq	Provincia	Comune	Località	Bene soggetto ad ammortamento	Data di acquisizione	Modalità di acquisizione	Criterio di valutazione secondo i principi del D.lgs 118/2011	Valore dell'immobile secondo i principi del D.lgs 118/2011 al 31/12/2019 (euro)	Valore dell'immobile secondo i principi del D.lgs 118/2011 al 31/12/2018 (euro)	Ente Gestore	Note
27259	TERRENI AGRICOLI	1.2.2.02.13.01.001	Indisponibile	201	15	1.040	PG	CITTA' DI CASTELLO		No	28/05/1980	TRASFERIMENTO A TITOLO GRATUITO	Valore catastale	479,38	479,38	AGENZIA FORESTALE REGIONALE	
27260	TERRENI AGRICOLI	1.2.2.02.13.01.001	Indisponibile	201	16	4.640	PG	CITTA' DI CASTELLO		No	28/05/1980	TRASFERIMENTO A TITOLO GRATUITO	Valore catastale	2.141,75	2.141,75	AGENZIA FORESTALE REGIONALE	
27261	TERRENI AGRICOLI	1.2.2.02.13.01.001	Indisponibile	201	17	17.480	PG	CITTA' DI CASTELLO		No	28/05/1980	TRASFERIMENTO A TITOLO GRATUITO	Valore catastale	880,75	880,75	AGENZIA FORESTALE REGIONALE	
27262	TERRENI AGRICOLI	1.2.2.02.13.01.001	Indisponibile	201	18	6.620	PG	CITTA' DI CASTELLO		No	28/05/1980	TRASFERIMENTO A TITOLO GRATUITO	Valore catastale	55,25	55,25	AGENZIA FORESTALE REGIONALE	
27263	TERRENI AGRICOLI	1.2.2.02.13.01.001	Indisponibile	201	28	8.730	PG	CITTA' DI CASTELLO		No	28/05/1980	TRASFERIMENTO A TITOLO GRATUITO	Valore catastale	1.235,00	1.235,00	AGENZIA FORESTALE REGIONALE	
27264	TERRENI AGRICOLI	1.2.2.02.13.01.001	Indisponibile	202	1	2.660	PG	CITTA' DI CASTELLO		No	28/05/1980	TRASFERIMENTO A TITOLO GRATUITO	Valore catastale	575,25	575,25	AGENZIA FORESTALE REGIONALE	
27265	TERRENI AGRICOLI	1.2.2.02.13.01.001	Indisponibile	202	2	650	PG	CITTA' DI CASTELLO		No	28/05/1980	TRASFERIMENTO A TITOLO GRATUITO	Valore catastale	81,25	81,25	AGENZIA FORESTALE REGIONALE	
27266	TERRENI AGRICOLI	1.2.2.02.13.01.001	Indisponibile	202	3	7.620	PG	CITTA' DI CASTELLO		No	28/05/1980	TRASFERIMENTO A TITOLO GRATUITO	Valore catastale	2.557,75	2.557,75	AGENZIA FORESTALE REGIONALE	
27267	TERRENI AGRICOLI	1.2.2.02.13.01.001	Indisponibile	202	4	1.160	PG	CITTA' DI CASTELLO		No	28/05/1980	TRASFERIMENTO A TITOLO GRATUITO	Valore catastale	238,88	238,88	AGENZIA FORESTALE REGIONALE	
27268	TERRENI AGRICOLI	1.2.2.02.13.01.001	Indisponibile	202	5	3.810	PG	CITTA' DI CASTELLO		No	28/05/1980	TRASFERIMENTO A TITOLO GRATUITO	Valore catastale	1.758,25	1.758,25	AGENZIA FORESTALE REGIONALE	
27269	TERRENI AGRICOLI	1.2.2.02.13.01.001	Indisponibile	202	6	5.540	PG	CITTA' DI CASTELLO		No	28/05/1980	TRASFERIMENTO A TITOLO GRATUITO	Valore catastale	372,13	372,13	AGENZIA FORESTALE REGIONALE	
27270	TERRENI AGRICOLI	1.2.2.02.13.01.001	Indisponibile	202	7	300	PG	CITTA' DI CASTELLO		No	28/05/1980	TRASFERIMENTO A TITOLO GRATUITO	Valore catastale	19,50	19,50	AGENZIA FORESTALE REGIONALE	
27271	TERRENI AGRICOLI	1.2.2.02.13.01.001	Indisponibile	202	8	2.070	PG	CITTA' DI CASTELLO		No	28/05/1980	TRASFERIMENTO A TITOLO GRATUITO	Valore catastale	448,50	448,50	AGENZIA FORESTALE REGIONALE	
27272	TERRENI AGRICOLI	1.2.2.02.13.01.001	Indisponibile	202	9	2.670	PG	CITTA' DI CASTELLO		No	28/05/1980	TRASFERIMENTO A TITOLO GRATUITO	Valore catastale	897,00	897,00	AGENZIA FORESTALE REGIONALE	
27273	TERRENI AGRICOLI	1.2.2.02.13.01.001	Indisponibile	202	10	2.550	PG	CITTA' DI CASTELLO		No	28/05/1980	TRASFERIMENTO A TITOLO GRATUITO	Valore catastale	856,38	856,38	AGENZIA FORESTALE REGIONALE	
27274	TERRENI AGRICOLI	1.2.2.02.13.01.001	Indisponibile	202	11	4.480	PG	CITTA' DI CASTELLO		No	28/05/1980	TRASFERIMENTO A TITOLO GRATUITO	Valore catastale	2.068,63	2.068,63	AGENZIA FORESTALE REGIONALE	
27275	TERRENI AGRICOLI	1.2.2.02.13.01.001	Indisponibile	202	12	20.840	PG	CITTA' DI CASTELLO		No	28/05/1980	TRASFERIMENTO A TITOLO GRATUITO	Valore catastale	2.273,38	2.273,38	AGENZIA FORESTALE REGIONALE	
27276	TERRENI AGRICOLI	1.2.2.02.13.01.001	Indisponibile	202	13	39.290	PG	CITTA' DI CASTELLO		No	28/05/1980	TRASFERIMENTO A TITOLO GRATUITO	Valore catastale	18.135,00	18.135,00	AGENZIA FORESTALE REGIONALE	
27277	TERRENI AGRICOLI	1.2.2.02.13.01.001	Indisponibile	202	14	22.510	PG	CITTA' DI CASTELLO		No	28/05/1980	TRASFERIMENTO A TITOLO GRATUITO	Valore catastale	7.556,25	7.556,25	AGENZIA FORESTALE REGIONALE	
27278	TERRENI AGRICOLI	1.2.2.02.13.01.001	Indisponibile	202	15	6.780	PG	CITTA' DI CASTELLO		No	28/05/1980	TRASFERIMENTO A TITOLO GRATUITO	Valore catastale	2.276,63	2.276,63	AGENZIA FORESTALE REGIONALE	

PATRIMONIO IMMOBILIARE REGIONE UMBRIA
Prospetto Terreni al 31/12/2019

Sviluppumbria S.p.A.

Numero Identificativo (da sistema informativo)	Classificazione secondo il piano dei conti dello Stato Patrimoniale in base al D.lgs.118/2011 (Descrizione)	Classificazione secondo il piano dei conti dello Stato Patrimoniale in base al D.lgs.118/2011 (Codice)	Classificazione ai sensi del codice civile (demaniale,disponibile, indisponibile)	Foglio	Particella	Superficie mq	Provincia	Comune	Località	Bene soggetto ad ammortamento	Data di acquisizione	Modalità di acquisizione	Criterio di valutazione secondo i principi del D.lgs 118/2011	Valore dell'immobile secondo i principi del D.lgs 118/2011 al 31/12/2019 (euro)	Valore dell'immobile secondo i principi del D.lgs 118/2011 al 31/12/2018 (euro)	Ente Gestore	Note
27279	TERRENI AGRICOLI	1.2.2.02.13.01.001	Indisponibile	202	16	1.250	PG	CITTA' DI CASTELLO		No	28/05/1980	TRASFERIMENTO A TITOLO GRATUITO	Valore catastale	105,63	105,63	AGENZIA FORESTALE REGIONALE	
27280	TERRENI AGRICOLI	1.2.2.02.13.01.001	Indisponibile	202	17	10.410	PG	CITTA' DI CASTELLO		No	28/05/1980	TRASFERIMENTO A TITOLO GRATUITO	Valore catastale	874,25	874,25	AGENZIA FORESTALE REGIONALE	
27281	TERRENI AGRICOLI	1.2.2.02.13.01.001	Indisponibile	202	18	1.620	PG	CITTA' DI CASTELLO		No	28/05/1980	TRASFERIMENTO A TITOLO GRATUITO	Valore catastale	544,38	544,38	AGENZIA FORESTALE REGIONALE	
27282	TERRENI AGRICOLI	1.2.2.02.13.01.001	Indisponibile	202	19	510	PG	CITTA' DI CASTELLO		No	28/05/1980	TRASFERIMENTO A TITOLO GRATUITO	Valore catastale	170,63	170,63	AGENZIA FORESTALE REGIONALE	
27283	TERRENI AGRICOLI	1.2.2.02.13.01.001	Indisponibile	202	20	4.570	PG	CITTA' DI CASTELLO		No	28/05/1980	TRASFERIMENTO A TITOLO GRATUITO	Valore catastale	1.534,00	1.534,00	AGENZIA FORESTALE REGIONALE	
27284	TERRENI AGRICOLI	1.2.2.02.13.01.001	Indisponibile	202	21	8.370	PG	CITTA' DI CASTELLO		No	28/05/1980	TRASFERIMENTO A TITOLO GRATUITO	Valore catastale	2.809,63	2.809,63	AGENZIA FORESTALE REGIONALE	
27285	TERRENI AGRICOLI	1.2.2.02.13.01.001	Indisponibile	202	22	760	PG	CITTA' DI CASTELLO		No	28/05/1980	TRASFERIMENTO A TITOLO GRATUITO	Valore catastale	255,13	255,13	AGENZIA FORESTALE REGIONALE	
27286	TERRENI AGRICOLI	1.2.2.02.13.01.001	Indisponibile	202	24	2.820	PG	CITTA' DI CASTELLO		No	10/07/1975	TRASFERIMENTO A TITOLO GRATUITO	Valore catastale	190,13	190,13	AGENZIA FORESTALE REGIONALE	
27287	TERRENI AGRICOLI	1.2.2.02.13.01.001	Indisponibile	202	25	3.240	PG	CITTA' DI CASTELLO		No	10/07/1975	TRASFERIMENTO A TITOLO GRATUITO	Valore catastale	1.495,00	1.495,00	AGENZIA FORESTALE REGIONALE	
27288	TERRENI AGRICOLI	1.2.2.02.13.01.001	Indisponibile	202	26	8.290	PG	CITTA' DI CASTELLO		No	10/07/1975	TRASFERIMENTO A TITOLO GRATUITO	Valore catastale	2.783,63	2.783,63	AGENZIA FORESTALE REGIONALE	
27289	TERRENI AGRICOLI	1.2.2.02.13.01.001	Indisponibile	202	27	1.340	PG	CITTA' DI CASTELLO		No	10/07/1975	TRASFERIMENTO A TITOLO GRATUITO	Valore catastale	450,13	450,13	AGENZIA FORESTALE REGIONALE	
27290	TERRENI AGRICOLI	1.2.2.02.13.01.001	Indisponibile	202	28	270.860	PG	CITTA' DI CASTELLO		No	10/07/1975	TRASFERIMENTO A TITOLO GRATUITO	Valore catastale	22.732,13	22.732,13	AGENZIA FORESTALE REGIONALE	
27291	TERRENI AGRICOLI	1.2.2.02.13.01.001	Indisponibile	202	29	65.450	PG	CITTA' DI CASTELLO		No	10/07/1975	TRASFERIMENTO A TITOLO GRATUITO	Valore catastale	4.394,00	4.394,00	AGENZIA FORESTALE REGIONALE	
27292	TERRENI AGRICOLI	1.2.2.02.13.01.001	Indisponibile	202	30	16.760	PG	CITTA' DI CASTELLO		No	10/07/1975	TRASFERIMENTO A TITOLO GRATUITO	Valore catastale	141,38	141,38	AGENZIA FORESTALE REGIONALE	
27293	TERRENI AGRICOLI	1.2.2.02.13.01.001	Indisponibile	202	31	17.630	PG	CITTA' DI CASTELLO		No	10/07/1975	TRASFERIMENTO A TITOLO GRATUITO	Valore catastale	295,75	295,75	AGENZIA FORESTALE REGIONALE	
27294	TERRENI AGRICOLI	1.2.2.02.13.01.001	Indisponibile	202	32	13.100	PG	CITTA' DI CASTELLO		No	10/07/1975	TRASFERIMENTO A TITOLO GRATUITO	Valore catastale	4.397,25	4.397,25	AGENZIA FORESTALE REGIONALE	
27295	TERRENI AGRICOLI	1.2.2.02.13.01.001	Indisponibile	202	33	6.860	PG	CITTA' DI CASTELLO		No	10/07/1975	TRASFERIMENTO A TITOLO GRATUITO	Valore catastale	3.167,13	3.167,13	AGENZIA FORESTALE REGIONALE	
27296	TERRENI AGRICOLI	1.2.2.02.13.01.001	Indisponibile	202	34	76.690	PG	CITTA' DI CASTELLO		No	10/07/1975	TRASFERIMENTO A TITOLO GRATUITO	Valore catastale	5.149,63	5.149,63	AGENZIA FORESTALE REGIONALE	
27297	TERRENI AGRICOLI	1.2.2.02.13.01.001	Indisponibile	202	35	88.170	PG	CITTA' DI CASTELLO		No	10/07/1975	TRASFERIMENTO A TITOLO GRATUITO	Valore catastale	9.620,00	9.620,00	AGENZIA FORESTALE REGIONALE	
27298	TERRENI AGRICOLI	1.2.2.02.13.01.001	Indisponibile	202	36	2.410	PG	CITTA' DI CASTELLO		No	10/07/1975	TRASFERIMENTO A TITOLO GRATUITO	Valore catastale	263,25	263,25	AGENZIA FORESTALE REGIONALE	

PATRIMONIO IMMOBILIARE REGIONE UMBRIA
Prospetto Terreni al 31/12/2019

Sviluppumbria S.p.A.

Numero Identificativo (da sistema informativo)	Classificazione secondo il piano dei conti dello Stato Patrimoniale in base al D.lgs.118/2011 (Descrizione)	Classificazione secondo il piano dei conti dello Stato Patrimoniale in base al D.lgs.118/2011 (Codice)	Classificazione ai sensi del codice civile (demaniale,disponibile, indisponibile)	Foglio	Particella	Superficie mq	Provincia	Comune	Località	Bene soggetto ad ammortamento	Data di acquisizione	Modalità di acquisizione	Criterio di valutazione secondo i principi del D.lgs 118/2011	Valore dell'immobile secondo i principi del D.lgs 118/2011 al 31/12/2019 (euro)	Valore dell'immobile secondo i principi del D.lgs 118/2011 al 31/12/2018 (euro)	Ente Gestore	Note
27299	TERRENI AGRICOLI	1.2.2.02.13.01.001	Indisponibile	203	1	2.960	PG	CITTA' DI CASTELLO		No	10/07/1975	TRASFERIMENTO A TITOLO GRATUITO	Valore catastale	1.366,63	1.366,63	AGENZIA FORESTALE REGIONALE	
27300	TERRENI AGRICOLI	1.2.2.02.13.01.001	Indisponibile	203	3	8.590	PG	CITTA' DI CASTELLO		No	10/07/1975	TRASFERIMENTO A TITOLO GRATUITO	Valore catastale	2.757,63	2.757,63	AGENZIA FORESTALE REGIONALE	
27301	TERRENI AGRICOLI	1.2.2.02.13.01.001	Indisponibile	203	4	11.270	PG	CITTA' DI CASTELLO		No	10/07/1975	TRASFERIMENTO A TITOLO GRATUITO	Valore catastale	1.230,13	1.230,13	AGENZIA FORESTALE REGIONALE	
27302	TERRENI AGRICOLI	1.2.2.02.13.01.001	Indisponibile	203	5	5.730	PG	CITTA' DI CASTELLO		No	10/07/1975	TRASFERIMENTO A TITOLO GRATUITO	Valore catastale	2.645,50	2.645,50	AGENZIA FORESTALE REGIONALE	
27303	TERRENI AGRICOLI	1.2.2.02.13.01.001	Indisponibile	203	6	1.400	PG	CITTA' DI CASTELLO		No	10/07/1975	TRASFERIMENTO A TITOLO GRATUITO	Valore catastale	646,75	646,75	AGENZIA FORESTALE REGIONALE	
27304	TERRENI AGRICOLI	1.2.2.02.13.01.001	Indisponibile	203	7	158.920	PG	CITTA' DI CASTELLO		No	10/07/1975	TRASFERIMENTO A TITOLO GRATUITO	Valore catastale	13.338,00	13.338,00	AGENZIA FORESTALE REGIONALE	
27305	TERRENI AGRICOLI	1.2.2.02.13.01.001	Indisponibile	203	8	330	PG	CITTA' DI CASTELLO		No	10/07/1975	TRASFERIMENTO A TITOLO GRATUITO	Valore catastale	152,75	152,75	AGENZIA FORESTALE REGIONALE	
27306	TERRENI AGRICOLI	1.2.2.02.13.01.001	Indisponibile	203	9	4.520	PG	CITTA' DI CASTELLO		No	10/07/1975	TRASFERIMENTO A TITOLO GRATUITO	Valore catastale	37,38	37,38	AGENZIA FORESTALE REGIONALE	
27307	TERRENI AGRICOLI	1.2.2.02.13.01.001	Indisponibile	203	10	600	PG	CITTA' DI CASTELLO		No	10/07/1975	TRASFERIMENTO A TITOLO GRATUITO	Valore catastale	30,88	30,88	AGENZIA FORESTALE REGIONALE	
27308	TERRENI AGRICOLI	1.2.2.02.13.01.001	Indisponibile	203	11	930	PG	CITTA' DI CASTELLO		No	10/07/1975	TRASFERIMENTO A TITOLO GRATUITO	Valore catastale	78,00	78,00	AGENZIA FORESTALE REGIONALE	
27309	TERRENI AGRICOLI	1.2.2.02.13.01.001	Indisponibile	203	12	1.200	PG	CITTA' DI CASTELLO		No	10/07/1975	TRASFERIMENTO A TITOLO GRATUITO	Valore catastale	60,13	60,13	AGENZIA FORESTALE REGIONALE	
27310	TERRENI AGRICOLI	1.2.2.02.13.01.001	Indisponibile	203	13	5.530	PG	CITTA' DI CASTELLO		No	10/07/1975	TRASFERIMENTO A TITOLO GRATUITO	Valore catastale	47,13	47,13	AGENZIA FORESTALE REGIONALE	
27311	TERRENI AGRICOLI	1.2.2.02.13.01.001	Indisponibile	203	14	5.240	PG	CITTA' DI CASTELLO		No	10/07/1975	TRASFERIMENTO A TITOLO GRATUITO	Valore catastale	43,88	43,88	AGENZIA FORESTALE REGIONALE	
27312	TERRENI AGRICOLI	1.2.2.02.13.01.001	Indisponibile	203	15	20.810	PG	CITTA' DI CASTELLO		No	28/05/1980	TRASFERIMENTO A TITOLO GRATUITO	Valore catastale	1.746,88	1.746,88	AGENZIA FORESTALE REGIONALE	
27313	TERRENI AGRICOLI	1.2.2.02.13.01.001	Indisponibile	203	16	50.540	PG	CITTA' DI CASTELLO		No	10/07/1975	TRASFERIMENTO A TITOLO GRATUITO	Valore catastale	3.393,00	3.393,00	AGENZIA FORESTALE REGIONALE	
27314	TERRENI AGRICOLI	1.2.2.02.13.01.001	Indisponibile	203	17	58.730	PG	CITTA' DI CASTELLO		No	10/07/1975	TRASFERIMENTO A TITOLO GRATUITO	Valore catastale	27.108,25	27.108,25	AGENZIA FORESTALE REGIONALE	
27315	TERRENI AGRICOLI	1.2.2.02.13.01.001	Indisponibile	203	18	1.380	PG	CITTA' DI CASTELLO		No	10/07/1975	TRASFERIMENTO A TITOLO GRATUITO	Valore catastale	58,50	58,50	AGENZIA FORESTALE REGIONALE	
27316	TERRENI AGRICOLI	1.2.2.02.13.01.001	Indisponibile	203	19	130.200	PG	CITTA' DI CASTELLO		No	10/07/1975	TRASFERIMENTO A TITOLO GRATUITO	Valore catastale	10.926,50	10.926,50	AGENZIA FORESTALE REGIONALE	
27317	TERRENI AGRICOLI	1.2.2.02.13.01.001	Indisponibile	203	20	12.670	PG	CITTA' DI CASTELLO		No	10/07/1975	TRASFERIMENTO A TITOLO GRATUITO	Valore catastale	1.062,75	1.062,75	AGENZIA FORESTALE REGIONALE	
27318	TERRENI AGRICOLI	1.2.2.02.13.01.001	Indisponibile	203	21	2.610	PG	CITTA' DI CASTELLO		No	28/05/1980	TRASFERIMENTO A TITOLO GRATUITO	Valore catastale	21,13	21,13	AGENZIA FORESTALE REGIONALE	

PATRIMONIO IMMOBILIARE REGIONE UMBRIA
Prospetto Terreni al 31/12/2019

Sviluppumbria S.p.A.

Numero Identificativo (da sistema informativo)	Classificazione secondo il piano dei conti dello Stato Patrimoniale in base al D.lgs.118/2011 (Descrizione)	Classificazione secondo il piano dei conti dello Stato Patrimoniale in base al D.lgs.118/2011 (Codice)	Classificazione ai sensi del codice civile (demaniale,disponibile, indisponibile)	Foglio	Particella	Superficie mq	Provincia	Comune	Località	Bene soggetto ad ammortamento	Data di acquisizione	Modalità di acquisizione	Criterio di valutazione secondo i principi del D.lgs 118/2011	Valore dell'immobile secondo i principi del D.lgs 118/2011 al 31/12/2019 (euro)	Valore dell'immobile secondo i principi del D.lgs 118/2011 al 31/12/2018 (euro)	Ente Gestore	Note
27319	TERRENI AGRICOLI	1.2.2.02.13.01.001	Indisponibile	203	22	3.830	PG	CITTA' DI CASTELLO		No	28/05/1980	TRASFERIMENTO A TITOLO GRATUITO	Valore catastale	321,75	321,75	AGENZIA FORESTALE REGIONALE	
27320	TERRENI AGRICOLI	1.2.2.02.13.01.001	Indisponibile	203	23	9.010	PG	CITTA' DI CASTELLO		No	10/07/1975	TRASFERIMENTO A TITOLO GRATUITO	Valore catastale	3.024,13	3.024,13	AGENZIA FORESTALE REGIONALE	
27321	TERRENI AGRICOLI	1.2.2.02.13.01.001	Indisponibile	203	24	11.650	PG	CITTA' DI CASTELLO		No	28/05/1980	TRASFERIMENTO A TITOLO GRATUITO	Valore catastale	5.377,13	5.377,13	AGENZIA FORESTALE REGIONALE	
27322	TERRENI AGRICOLI	1.2.2.02.13.01.001	Indisponibile	203	25	1.570	PG	CITTA' DI CASTELLO		No	28/05/1980	TRASFERIMENTO A TITOLO GRATUITO	Valore catastale	199,88	199,88	AGENZIA FORESTALE REGIONALE	
27323	TERRENI AGRICOLI	1.2.2.02.13.01.001	Indisponibile	203	26	4.210	PG	CITTA' DI CASTELLO		No	28/05/1980	TRASFERIMENTO A TITOLO GRATUITO	Valore catastale	1.332,50	1.332,50	AGENZIA FORESTALE REGIONALE	
27324	TERRENI AGRICOLI	1.2.2.02.13.01.001	Indisponibile	203	27	10.070	PG	CITTA' DI CASTELLO		No	28/05/1980	TRASFERIMENTO A TITOLO GRATUITO	Valore catastale	3.380,00	3.380,00	AGENZIA FORESTALE REGIONALE	
27325	TERRENI AGRICOLI	1.2.2.02.13.01.001	Indisponibile	203	28	1.590	PG	CITTA' DI CASTELLO		No	28/05/1980	TRASFERIMENTO A TITOLO GRATUITO	Valore catastale	146,25	146,25	AGENZIA FORESTALE REGIONALE	
27326	TERRENI AGRICOLI	1.2.2.02.13.01.001	Indisponibile	203	29	12.680	PG	CITTA' DI CASTELLO		No	28/05/1980	TRASFERIMENTO A TITOLO GRATUITO	Valore catastale	5.853,25	5.853,25	AGENZIA FORESTALE REGIONALE	
27327	TERRENI AGRICOLI	1.2.2.02.13.01.001	Indisponibile	203	30	19.310	PG	CITTA' DI CASTELLO		No	28/05/1980	TRASFERIMENTO A TITOLO GRATUITO	Valore catastale	1.782,63	1.782,63	AGENZIA FORESTALE REGIONALE	
27328	TERRENI AGRICOLI	1.2.2.02.13.01.001	Indisponibile	203	31	1.570	PG	CITTA' DI CASTELLO		No	28/05/1980	TRASFERIMENTO A TITOLO GRATUITO	Valore catastale	105,63	105,63	AGENZIA FORESTALE REGIONALE	
27329	TERRENI AGRICOLI	1.2.2.02.13.01.001	Indisponibile	203	32	7.470	PG	CITTA' DI CASTELLO		No	10/07/1975	TRASFERIMENTO A TITOLO GRATUITO	Valore catastale	313,63	313,63	AGENZIA FORESTALE REGIONALE	
27330	TERRENI AGRICOLI	1.2.2.02.13.01.001	Indisponibile	203	33	5.960	PG	CITTA' DI CASTELLO		No	28/05/1980	TRASFERIMENTO A TITOLO GRATUITO	Valore catastale	2.000,38	2.000,38	AGENZIA FORESTALE REGIONALE	
27331	TERRENI AGRICOLI	1.2.2.02.13.01.001	Indisponibile	203	34	8.160	PG	CITTA' DI CASTELLO		No	28/05/1980	TRASFERIMENTO A TITOLO GRATUITO	Valore catastale	2.739,75	2.739,75	AGENZIA FORESTALE REGIONALE	
27332	TERRENI AGRICOLI	1.2.2.02.13.01.001	Indisponibile	203	35	1.740	PG	CITTA' DI CASTELLO		No	10/07/1975	TRASFERIMENTO A TITOLO GRATUITO	Valore catastale	802,75	802,75	AGENZIA FORESTALE REGIONALE	
27333	TERRENI AGRICOLI	1.2.2.02.13.01.001	Indisponibile	203	36	620	PG	CITTA' DI CASTELLO		No	28/05/1980	TRASFERIMENTO A TITOLO GRATUITO	Valore catastale	286,00	286,00	AGENZIA FORESTALE REGIONALE	
27334	TERRENI AGRICOLI	1.2.2.02.13.01.001	Indisponibile	203	37	5.920	PG	CITTA' DI CASTELLO		No	10/07/1975	TRASFERIMENTO A TITOLO GRATUITO	Valore catastale	546,00	546,00	AGENZIA FORESTALE REGIONALE	
27335	TERRENI AGRICOLI	1.2.2.02.13.01.001	Indisponibile	203	38	7.310	PG	CITTA' DI CASTELLO		No	10/07/1975	TRASFERIMENTO A TITOLO GRATUITO	Valore catastale	1.841,13	1.841,13	AGENZIA FORESTALE REGIONALE	
27336	TERRENI AGRICOLI	1.2.2.02.13.01.001	Indisponibile	203	39	6.640	PG	CITTA' DI CASTELLO		No	10/07/1975	TRASFERIMENTO A TITOLO GRATUITO	Valore catastale	835,25	835,25	AGENZIA FORESTALE REGIONALE	
27337	TERRENI AGRICOLI	1.2.2.02.13.01.001	Indisponibile	203	40	51.760	PG	CITTA' DI CASTELLO		No	10/07/1975	TRASFERIMENTO A TITOLO GRATUITO	Valore catastale	2.172,63	2.172,63	AGENZIA FORESTALE REGIONALE	
27338	TERRENI AGRICOLI	1.2.2.02.13.01.001	Indisponibile	203	41	74.550	PG	CITTA' DI CASTELLO		No	28/05/1980	TRASFERIMENTO A TITOLO GRATUITO	Valore catastale	5.005,00	5.005,00	AGENZIA FORESTALE REGIONALE	

PATRIMONIO IMMOBILIARE REGIONE UMBRIA
Prospetto Terreni al 31/12/2019

Sviluppumbria S.p.A.

Numero Identificativo (da sistema informativo)	Classificazione secondo il piano dei conti dello Stato Patrimoniale in base al D.lgs.118/2011 (Descrizione)	Classificazione secondo il piano dei conti dello Stato Patrimoniale in base al D.lgs.118/2011 (Codice)	Classificazione ai sensi del codice civile (demaniale,disponibile, indisponibile)	Foglio	Particella	Superficie mq	Provincia	Comune	Località	Bene soggetto ad ammortamento	Data di acquisizione	Modalità di acquisizione	Criterio di valutazione secondo i principi del D.lgs 118/2011	Valore dell'immobile secondo i principi del D.lgs 118/2011 al 31/12/2019 (euro)	Valore dell'immobile secondo i principi del D.lgs 118/2011 al 31/12/2018 (euro)	Ente Gestore	Note
27339	TERRENI AGRICOLI	1.2.2.02.13.01.001	Indisponibile	203	42	56.740	PG	CITTA' DI CASTELLO		No	28/05/1980	TRASFERIMENTO A TITOLO GRATUITO	Valore catastale	6.189,63	6.189,63	AGENZIA FORESTALE REGIONALE	
27340	TERRENI AGRICOLI	1.2.2.02.13.01.001	Indisponibile	203	43	126.420	PG	CITTA' DI CASTELLO		No	28/05/1980	TRASFERIMENTO A TITOLO GRATUITO	Valore catastale	10.609,63	10.609,63	AGENZIA FORESTALE REGIONALE	
27341	TERRENI AGRICOLI	1.2.2.02.13.01.001	Indisponibile	204	1	560	PG	CITTA' DI CASTELLO		No	28/05/1980	TRASFERIMENTO A TITOLO GRATUITO	Valore catastale	0,00	0,00	AGENZIA FORESTALE REGIONALE	
27342	TERRENI AGRICOLI	1.2.2.02.13.01.001	Indisponibile	204	2	1.970	PG	CITTA' DI CASTELLO		No	10/07/1975	TRASFERIMENTO A TITOLO GRATUITO	Valore catastale	214,50	214,50	AGENZIA FORESTALE REGIONALE	
27343	TERRENI AGRICOLI	1.2.2.02.13.01.001	Indisponibile	204	3	19.040	PG	CITTA' DI CASTELLO		No	28/05/1980	TRASFERIMENTO A TITOLO GRATUITO	Valore catastale	8.788,00	8.788,00	AGENZIA FORESTALE REGIONALE	
27344	TERRENI AGRICOLI	1.2.2.02.13.01.001	Indisponibile	204	4	990	PG	CITTA' DI CASTELLO		No	28/05/1980	TRASFERIMENTO A TITOLO GRATUITO	Valore catastale	82,88	82,88	AGENZIA FORESTALE REGIONALE	
27345	TERRENI AGRICOLI	1.2.2.02.13.01.001	Indisponibile	204	5	590	PG	CITTA' DI CASTELLO		No	10/07/1975	TRASFERIMENTO A TITOLO GRATUITO	Valore catastale	198,25	198,25	AGENZIA FORESTALE REGIONALE	
27346	TERRENI AGRICOLI	1.2.2.02.13.01.001	Indisponibile	204	6	8.400	PG	CITTA' DI CASTELLO		No	10/07/1975	TRASFERIMENTO A TITOLO GRATUITO	Valore catastale	2.819,38	2.819,38	AGENZIA FORESTALE REGIONALE	
27347	TERRENI AGRICOLI	1.2.2.02.13.01.001	Indisponibile	204	7	5.970	PG	CITTA' DI CASTELLO		No	10/07/1975	TRASFERIMENTO A TITOLO GRATUITO	Valore catastale	401,38	401,38	AGENZIA FORESTALE REGIONALE	
27348	TERRENI AGRICOLI	1.2.2.02.13.01.001	Indisponibile	204	8	45.800	PG	CITTA' DI CASTELLO		No	10/07/1975	TRASFERIMENTO A TITOLO GRATUITO	Valore catastale	3.074,50	3.074,50	AGENZIA FORESTALE REGIONALE	
27349	TERRENI AGRICOLI	1.2.2.02.13.01.001	Indisponibile	204	9	510	PG	CITTA' DI CASTELLO		No	10/07/1975	TRASFERIMENTO A TITOLO GRATUITO	Valore catastale	170,63	170,63	AGENZIA FORESTALE REGIONALE	
27350	TERRENI AGRICOLI	1.2.2.02.13.01.001	Indisponibile	204	10	710	PG	CITTA' DI CASTELLO		No	10/07/1975	TRASFERIMENTO A TITOLO GRATUITO	Valore catastale	328,25	328,25	AGENZIA FORESTALE REGIONALE	
27351	TERRENI AGRICOLI	1.2.2.02.13.01.001	Indisponibile	204	11	1.340	PG	CITTA' DI CASTELLO		No	10/07/1975	TRASFERIMENTO A TITOLO GRATUITO	Valore catastale	450,13	450,13	AGENZIA FORESTALE REGIONALE	
27352	TERRENI AGRICOLI	1.2.2.02.13.01.001	Indisponibile	204	12	2.010	PG	CITTA' DI CASTELLO		No	10/07/1975	TRASFERIMENTO A TITOLO GRATUITO	Valore catastale	1.096,88	1.096,88	AGENZIA FORESTALE REGIONALE	
27353	TERRENI AGRICOLI	1.2.2.02.13.01.001	Indisponibile	204	14	5.700	PG	CITTA' DI CASTELLO		No	10/07/1975	TRASFERIMENTO A TITOLO GRATUITO	Valore catastale	2.630,88	2.630,88	AGENZIA FORESTALE REGIONALE	
27354	TERRENI AGRICOLI	1.2.2.02.13.01.001	Indisponibile	204	15	2.010	PG	CITTA' DI CASTELLO		No	10/07/1975	TRASFERIMENTO A TITOLO GRATUITO	Valore catastale	674,38	674,38	AGENZIA FORESTALE REGIONALE	
27355	TERRENI AGRICOLI	1.2.2.02.13.01.001	Indisponibile	204	16	9.990	PG	CITTA' DI CASTELLO		No	10/07/1975	TRASFERIMENTO A TITOLO GRATUITO	Valore catastale	4.611,75	4.611,75	AGENZIA FORESTALE REGIONALE	
27356	TERRENI AGRICOLI	1.2.2.02.13.01.001	Indisponibile	204	17	1.350	PG	CITTA' DI CASTELLO		No	10/07/1975	TRASFERIMENTO A TITOLO GRATUITO	Valore catastale	56,88	56,88	AGENZIA FORESTALE REGIONALE	
27357	TERRENI AGRICOLI	1.2.2.02.13.01.001	Indisponibile	204	18	10.030	PG	CITTA' DI CASTELLO		No	10/07/1975	TRASFERIMENTO A TITOLO GRATUITO	Valore catastale	3.367,00	3.367,00	AGENZIA FORESTALE REGIONALE	
27358	TERRENI AGRICOLI	1.2.2.02.13.01.001	Indisponibile	204	19	9.350	PG	CITTA' DI CASTELLO		No	10/07/1975	TRASFERIMENTO A TITOLO GRATUITO	Valore catastale	4.316,00	4.316,00	AGENZIA FORESTALE REGIONALE	

PATRIMONIO IMMOBILIARE REGIONE UMBRIA
Prospetto Terreni al 31/12/2019

Sviluppumbria S.p.A.

Numero Identificativo (da sistema informativo)	Classificazione secondo il piano dei conti dello Stato Patrimoniale in base al D.lgs.118/2011 (Descrizione)	Classificazione secondo il piano dei conti dello Stato Patrimoniale in base al D.lgs.118/2011 (Codice)	Classificazione ai sensi del codice civile (demaniale,disponibile, indisponibile)	Foglio	Particella	Superficie mq	Provincia	Comune	Località	Bene soggetto ad ammortamento	Data di acquisizione	Modalità di acquisizione	Criterio di valutazione secondo i principi del D.lgs 118/2011	Valore dell'immobile secondo i principi del D.lgs 118/2011 al 31/12/2019 (euro)	Valore dell'immobile secondo i principi del D.lgs 118/2011 al 31/12/2018 (euro)	Ente Gestore	Note
27359	TERRENI AGRICOLI	1.2.2.02.13.01.001	Indisponibile	204	20	1.010	PG	CITTA' DI CASTELLO		No	10/07/1975	TRASFERIMENTO A TITOLO GRATUITO	Valore catastale	466,38	466,38	AGENZIA FORESTALE REGIONALE	
27360	TERRENI AGRICOLI	1.2.2.02.13.01.001	Indisponibile	204	21	5.840	PG	CITTA' DI CASTELLO		No	10/07/1975	TRASFERIMENTO A TITOLO GRATUITO	Valore catastale	2.695,88	2.695,88	AGENZIA FORESTALE REGIONALE	
27361	TERRENI AGRICOLI	1.2.2.02.13.01.001	Indisponibile	204	22	1.220	PG	CITTA' DI CASTELLO		No	10/07/1975	TRASFERIMENTO A TITOLO GRATUITO	Valore catastale	112,13	112,13	AGENZIA FORESTALE REGIONALE	
27362	TERRENI AGRICOLI	1.2.2.02.13.01.001	Indisponibile	204	23	5.310	PG	CITTA' DI CASTELLO		No	10/07/1975	TRASFERIMENTO A TITOLO GRATUITO	Valore catastale	490,75	490,75	AGENZIA FORESTALE REGIONALE	
27363	TERRENI AGRICOLI	1.2.2.02.13.01.001	Indisponibile	204	24	153.980	PG	CITTA' DI CASTELLO		No	10/07/1975	TRASFERIMENTO A TITOLO GRATUITO	Valore catastale	12.922,00	12.922,00	AGENZIA FORESTALE REGIONALE	
27364	TERRENI AGRICOLI	1.2.2.02.13.01.001	Indisponibile	204	25	2.530	PG	CITTA' DI CASTELLO		No	10/07/1975	TRASFERIMENTO A TITOLO GRATUITO	Valore catastale	1.168,38	1.168,38	AGENZIA FORESTALE REGIONALE	
27365	TERRENI AGRICOLI	1.2.2.02.13.01.001	Indisponibile	204	26	16.590	PG	CITTA' DI CASTELLO		No	10/07/1975	TRASFERIMENTO A TITOLO GRATUITO	Valore catastale	7.657,00	7.657,00	AGENZIA FORESTALE REGIONALE	
27366	TERRENI AGRICOLI	1.2.2.02.13.01.001	Indisponibile	204	27	14.850	PG	CITTA' DI CASTELLO		No	10/07/1975	TRASFERIMENTO A TITOLO GRATUITO	Valore catastale	6.854,25	6.854,25	AGENZIA FORESTALE REGIONALE	
27367	TERRENI AGRICOLI	1.2.2.02.13.01.001	Indisponibile	204	29	30.300	PG	CITTA' DI CASTELLO		No	10/07/1975	TRASFERIMENTO A TITOLO GRATUITO	Valore catastale	2.543,13	2.543,13	AGENZIA FORESTALE REGIONALE	
27368	TERRENI AGRICOLI	1.2.2.02.13.01.001	Indisponibile	204	30	44.000	PG	CITTA' DI CASTELLO		No	10/07/1975	TRASFERIMENTO A TITOLO GRATUITO	Valore catastale	14.771,25	14.771,25	AGENZIA FORESTALE REGIONALE	
27369	TERRENI AGRICOLI	1.2.2.02.13.01.001	Indisponibile	204	31	2.510	PG	CITTA' DI CASTELLO		No	10/07/1975	TRASFERIMENTO A TITOLO GRATUITO	Valore catastale	105,63	105,63	AGENZIA FORESTALE REGIONALE	
27370	TERRENI AGRICOLI	1.2.2.02.13.01.001	Indisponibile	204	32	3.650	PG	CITTA' DI CASTELLO		No	10/07/1975	TRASFERIMENTO A TITOLO GRATUITO	Valore catastale	1.685,13	1.685,13	AGENZIA FORESTALE REGIONALE	
27371	TERRENI AGRICOLI	1.2.2.02.13.01.001	Indisponibile	204	33	2.630	PG	CITTA' DI CASTELLO		No	10/07/1975	TRASFERIMENTO A TITOLO GRATUITO	Valore catastale	1.213,88	1.213,88	AGENZIA FORESTALE REGIONALE	
27372	TERRENI AGRICOLI	1.2.2.02.13.01.001	Indisponibile	204	34	580	PG	CITTA' DI CASTELLO		No	10/07/1975	TRASFERIMENTO A TITOLO GRATUITO	Valore catastale	268,13	268,13	AGENZIA FORESTALE REGIONALE	
27373	TERRENI AGRICOLI	1.2.2.02.13.01.001	Indisponibile	204	35	2.490	PG	CITTA' DI CASTELLO		No	10/07/1975	TRASFERIMENTO A TITOLO GRATUITO	Valore catastale	1.148,88	1.148,88	AGENZIA FORESTALE REGIONALE	
27374	TERRENI AGRICOLI	1.2.2.02.13.01.001	Indisponibile	204	36	38.110	PG	CITTA' DI CASTELLO		No	10/07/1975	TRASFERIMENTO A TITOLO GRATUITO	Valore catastale	3.198,00	3.198,00	AGENZIA FORESTALE REGIONALE	
27375	TERRENI AGRICOLI	1.2.2.02.13.01.001	Indisponibile	204	37	2.700	PG	CITTA' DI CASTELLO		No	10/07/1975	TRASFERIMENTO A TITOLO GRATUITO	Valore catastale	182,00	182,00	AGENZIA FORESTALE REGIONALE	
27376	TERRENI AGRICOLI	1.2.2.02.13.01.001	Indisponibile	204	38	6.080	PG	CITTA' DI CASTELLO		No	10/07/1975	TRASFERIMENTO A TITOLO GRATUITO	Valore catastale	407,88	407,88	AGENZIA FORESTALE REGIONALE	
27377	TERRENI AGRICOLI	1.2.2.02.13.01.001	Indisponibile	204	39	3.820	PG	CITTA' DI CASTELLO		No	10/07/1975	TRASFERIMENTO A TITOLO GRATUITO	Valore catastale	1.763,13	1.763,13	AGENZIA FORESTALE REGIONALE	
27378	TERRENI AGRICOLI	1.2.2.02.13.01.001	Indisponibile	204	40	2.180	PG	CITTA' DI CASTELLO		No	10/07/1975	TRASFERIMENTO A TITOLO GRATUITO	Valore catastale	17,88	17,88	AGENZIA FORESTALE REGIONALE	

PATRIMONIO IMMOBILIARE REGIONE UMBRIA
Prospetto Terreni al 31/12/2019

Sviluppumbria S.p.A.

Numero Identificativo (da sistema informativo)	Classificazione secondo il piano dei conti dello Stato Patrimoniale in base al D.lgs.118/2011 (Descrizione)	Classificazione secondo il piano dei conti dello Stato Patrimoniale in base al D.lgs.118/2011 (Codice)	Classificazione ai sensi del codice civile (demaniale,disponibile, indisponibile)	Foglio	Particella	Superficie mq	Provincia	Comune	Località	Bene soggetto ad ammortamento	Data di acquisizione	Modalità di acquisizione	Criterio di valutazione secondo i principi del D.lgs 118/2011	Valore dell'immobile secondo i principi del D.lgs 118/2011 al 31/12/2019 (euro)	Valore dell'immobile secondo i principi del D.lgs 118/2011 al 31/12/2018 (euro)	Ente Gestore	Note
27379	TERRENI AGRICOLI	1.2.2.02.13.01.001	Indisponibile	204	41	214.040	PG	CITTA' DI CASTELLO		No	10/07/1975	TRASFERIMENTO A TITOLO GRATUITO	Valore catastale	17.962,75	17.962,75	AGENZIA FORESTALE REGIONALE	
27380	TERRENI AGRICOLI	1.2.2.02.13.01.001	Indisponibile	204	42	3.830	PG	CITTA' DI CASTELLO		No	10/07/1975	TRASFERIMENTO A TITOLO GRATUITO	Valore catastale	1.768,00	1.768,00	AGENZIA FORESTALE REGIONALE	
27381	TERRENI AGRICOLI	1.2.2.02.13.01.001	Indisponibile	204	43	80.510	PG	CITTA' DI CASTELLO		No	10/07/1975	TRASFERIMENTO A TITOLO GRATUITO	Valore catastale	6.756,75	6.756,75	AGENZIA FORESTALE REGIONALE	
27382	TERRENI AGRICOLI	1.2.2.02.13.01.001	Indisponibile	204	44	2.310	PG	CITTA' DI CASTELLO		No	10/07/1975	TRASFERIMENTO A TITOLO GRATUITO	Valore catastale	193,38	193,38	AGENZIA FORESTALE REGIONALE	
27383	TERRENI AGRICOLI	1.2.2.02.13.01.001	Indisponibile	204	45	6.930	PG	CITTA' DI CASTELLO		No	10/07/1975	TRASFERIMENTO A TITOLO GRATUITO	Valore catastale	58,50	58,50	AGENZIA FORESTALE REGIONALE	
27384	TERRENI AGRICOLI	1.2.2.02.13.01.001	Indisponibile	204	46	14.520	PG	CITTA' DI CASTELLO		No	10/07/1975	TRASFERIMENTO A TITOLO GRATUITO	Valore catastale	6.701,50	6.701,50	AGENZIA FORESTALE REGIONALE	
27385	TERRENI AGRICOLI	1.2.2.02.13.01.001	Indisponibile	204	47	5.200	PG	CITTA' DI CASTELLO		No	10/07/1975	TRASFERIMENTO A TITOLO GRATUITO	Valore catastale	2.400,13	2.400,13	AGENZIA FORESTALE REGIONALE	
27386	TERRENI AGRICOLI	1.2.2.02.13.01.001	Indisponibile	204	48	4.600	PG	CITTA' DI CASTELLO		No	10/07/1975	TRASFERIMENTO A TITOLO GRATUITO	Valore catastale	39,00	39,00	AGENZIA FORESTALE REGIONALE	
27387	TERRENI AGRICOLI	1.2.2.02.13.01.001	Indisponibile	204	49	11.500	PG	CITTA' DI CASTELLO		No	10/07/1975	TRASFERIMENTO A TITOLO GRATUITO	Valore catastale	578,50	578,50	AGENZIA FORESTALE REGIONALE	
27388	TERRENI AGRICOLI	1.2.2.02.13.01.001	Indisponibile	204	50	27.230	PG	CITTA' DI CASTELLO		No	10/07/1975	TRASFERIMENTO A TITOLO GRATUITO	Valore catastale	9.140,63	9.140,63	AGENZIA FORESTALE REGIONALE	
27389	TERRENI AGRICOLI	1.2.2.02.13.01.001	Indisponibile	204	51	24.540	PG	CITTA' DI CASTELLO		No	10/07/1975	TRASFERIMENTO A TITOLO GRATUITO	Valore catastale	2.058,88	2.058,88	AGENZIA FORESTALE REGIONALE	
27390	TERRENI AGRICOLI	1.2.2.02.13.01.001	Indisponibile	204	52	3.680	PG	CITTA' DI CASTELLO		No	10/07/1975	TRASFERIMENTO A TITOLO GRATUITO	Valore catastale	1.235,00	1.235,00	AGENZIA FORESTALE REGIONALE	
27391	TERRENI AGRICOLI	1.2.2.02.13.01.001	Indisponibile	204	53	600	PG	CITTA' DI CASTELLO		No	10/07/1975	TRASFERIMENTO A TITOLO GRATUITO	Valore catastale	201,50	201,50	AGENZIA FORESTALE REGIONALE	
27392	TERRENI AGRICOLI	1.2.2.02.13.01.001	Indisponibile	204	54	5.780	PG	CITTA' DI CASTELLO		No	10/07/1975	TRASFERIMENTO A TITOLO GRATUITO	Valore catastale	485,88	485,88	AGENZIA FORESTALE REGIONALE	
27393	TERRENI AGRICOLI	1.2.2.02.13.01.001	Indisponibile	204	55	38.340	PG	CITTA' DI CASTELLO		No	10/07/1975	TRASFERIMENTO A TITOLO GRATUITO	Valore catastale	3.217,50	3.217,50	AGENZIA FORESTALE REGIONALE	
27394	TERRENI AGRICOLI	1.2.2.02.13.01.001	Indisponibile	204	56	480	PG	CITTA' DI CASTELLO		No	10/07/1975	TRASFERIMENTO A TITOLO GRATUITO	Valore catastale	160,88	160,88	AGENZIA FORESTALE REGIONALE	
27395	TERRENI AGRICOLI	1.2.2.02.13.01.001	Indisponibile	205	1	5.260	PG	CITTA' DI CASTELLO		No	10/07/1975	TRASFERIMENTO A TITOLO GRATUITO	Valore catastale	442,00	442,00	AGENZIA FORESTALE REGIONALE	
27396	TERRENI AGRICOLI	1.2.2.02.13.01.001	Indisponibile	205	2	470	PG	CITTA' DI CASTELLO		No	28/05/1980	TRASFERIMENTO A TITOLO GRATUITO	Valore catastale	52,00	52,00	AGENZIA FORESTALE REGIONALE	
27397	TERRENI AGRICOLI	1.2.2.02.13.01.001	Indisponibile	205	3	9.420	PG	CITTA' DI CASTELLO		No	28/05/1980	TRASFERIMENTO A TITOLO GRATUITO	Valore catastale	3.162,25	3.162,25	AGENZIA FORESTALE REGIONALE	
27398	TERRENI AGRICOLI	1.2.2.02.13.01.001	Indisponibile	205	4	8.230	PG	CITTA' DI CASTELLO		No	28/05/1980	TRASFERIMENTO A TITOLO GRATUITO	Valore catastale	3.799,25	3.799,25	AGENZIA FORESTALE REGIONALE	

PATRIMONIO IMMOBILIARE REGIONE UMBRIA
Prospetto Terreni al 31/12/2019

Sviluppumbria S.p.A.

Numero Identificativo (da sistema informativo)	Classificazione secondo il piano dei conti dello Stato Patrimoniale in base al D.lgs.118/2011 (Descrizione)	Classificazione secondo il piano dei conti dello Stato Patrimoniale in base al D.lgs.118/2011 (Codice)	Classificazione ai sensi del codice civile (demaniale,disponibile, indisponibile)	Foglio	Particella	Superficie mq	Provincia	Comune	Località	Bene soggetto ad ammortamento	Data di acquisizione	Modalità di acquisizione	Criterio di valutazione secondo i principi del D.lgs 118/2011	Valore dell'immobile secondo i principi del D.lgs 118/2011 al 31/12/2019 (euro)	Valore dell'immobile secondo i principi del D.lgs 118/2011 al 31/12/2018 (euro)	Ente Gestore	Note
27399	TERRENI AGRICOLI	1.2.2.02.13.01.001	Indisponibile	205	5	5.140	PG	CITTA' DI CASTELLO		No	28/05/1980	TRASFERIMENTO A TITOLO GRATUITO	Valore catastale	258,38	258,38	AGENZIA FORESTALE REGIONALE	
27400	TERRENI AGRICOLI	1.2.2.02.13.01.001	Indisponibile	205	6	283.310	PG	CITTA' DI CASTELLO		No	10/07/1975	TRASFERIMENTO A TITOLO GRATUITO	Valore catastale	19.020,63	19.020,63	AGENZIA FORESTALE REGIONALE	
27401	TERRENI AGRICOLI	1.2.2.02.13.01.001	Indisponibile	205	7	1.010	PG	CITTA' DI CASTELLO		No	10/07/1975	TRASFERIMENTO A TITOLO GRATUITO	Valore catastale	84,50	84,50	AGENZIA FORESTALE REGIONALE	
27402	TERRENI AGRICOLI	1.2.2.02.13.01.001	Indisponibile	205	9	3.760	PG	CITTA' DI CASTELLO		No	28/05/1980	TRASFERIMENTO A TITOLO GRATUITO	Valore catastale	1.262,63	1.262,63	AGENZIA FORESTALE REGIONALE	
27404	TERRENI AGRICOLI	1.2.2.02.13.01.001	Indisponibile	205	11	15.090	PG	CITTA' DI CASTELLO		No	28/05/1980	TRASFERIMENTO A TITOLO GRATUITO	Valore catastale	7.094,75	7.094,75	AGENZIA FORESTALE REGIONALE	
27405	TERRENI AGRICOLI	1.2.2.02.13.01.001	Indisponibile	205	12	11.880	PG	CITTA' DI CASTELLO		No	28/05/1980	TRASFERIMENTO A TITOLO GRATUITO	Valore catastale	3.987,75	3.987,75	AGENZIA FORESTALE REGIONALE	
27406	TERRENI AGRICOLI	1.2.2.02.13.01.001	Indisponibile	205	13	113.040	PG	CITTA' DI CASTELLO		No	28/05/1980	TRASFERIMENTO A TITOLO GRATUITO	Valore catastale	9.486,75	9.486,75	AGENZIA FORESTALE REGIONALE	
27407	TERRENI AGRICOLI	1.2.2.02.13.01.001	Indisponibile	205	14	25.680	PG	CITTA' DI CASTELLO		No	28/05/1980	TRASFERIMENTO A TITOLO GRATUITO	Valore catastale	8.620,63	8.620,63	AGENZIA FORESTALE REGIONALE	
27408	TERRENI AGRICOLI	1.2.2.02.13.01.001	Indisponibile	205	15	520	PG	CITTA' DI CASTELLO		No	28/05/1980	TRASFERIMENTO A TITOLO GRATUITO	Valore catastale	284,38	284,38	AGENZIA FORESTALE REGIONALE	
27409	TERRENI AGRICOLI	1.2.2.02.13.01.001	Indisponibile	205	16	51.800	PG	CITTA' DI CASTELLO		No	28/05/1980	TRASFERIMENTO A TITOLO GRATUITO	Valore catastale	23.910,25	23.910,25	AGENZIA FORESTALE REGIONALE	
27410	TERRENI AGRICOLI	1.2.2.02.13.01.001	Indisponibile	205	17	4.730	PG	CITTA' DI CASTELLO		No	28/05/1980	TRASFERIMENTO A TITOLO GRATUITO	Valore catastale	2.184,00	2.184,00	AGENZIA FORESTALE REGIONALE	
27411	TERRENI AGRICOLI	1.2.2.02.13.01.001	Indisponibile	205	18	32.500	PG	CITTA' DI CASTELLO		No	28/05/1980	TRASFERIMENTO A TITOLO GRATUITO	Valore catastale	2.182,38	2.182,38	AGENZIA FORESTALE REGIONALE	
27412	TERRENI AGRICOLI	1.2.2.02.13.01.001	Indisponibile	205	19	4.220	PG	CITTA' DI CASTELLO		No	10/07/1975	TRASFERIMENTO A TITOLO GRATUITO	Valore catastale	35,75	35,75	AGENZIA FORESTALE REGIONALE	
27413	TERRENI AGRICOLI	1.2.2.02.13.01.001	Indisponibile	205	20	3.340	PG	CITTA' DI CASTELLO		No	28/05/1980	TRASFERIMENTO A TITOLO GRATUITO	Valore catastale	279,50	279,50	AGENZIA FORESTALE REGIONALE	
27414	TERRENI AGRICOLI	1.2.2.02.13.01.001	Indisponibile	205	21	6.410	PG	CITTA' DI CASTELLO		No	28/05/1980	TRASFERIMENTO A TITOLO GRATUITO	Valore catastale	2.959,13	2.959,13	AGENZIA FORESTALE REGIONALE	
27415	TERRENI AGRICOLI	1.2.2.02.13.01.001	Indisponibile	205	22	320	PG	CITTA' DI CASTELLO		No	10/07/1975	TRASFERIMENTO A TITOLO GRATUITO	Valore catastale	27,63	27,63	AGENZIA FORESTALE REGIONALE	
27416	TERRENI AGRICOLI	1.2.2.02.13.01.001	Indisponibile	205	23	9.750	PG	CITTA' DI CASTELLO		No	10/07/1975	TRASFERIMENTO A TITOLO GRATUITO	Valore catastale	4.501,25	4.501,25	AGENZIA FORESTALE REGIONALE	
27417	TERRENI AGRICOLI	1.2.2.02.13.01.001	Indisponibile	205	24	66.120	PG	CITTA' DI CASTELLO		No	10/07/1975	TRASFERIMENTO A TITOLO GRATUITO	Valore catastale	4.439,50	4.439,50	AGENZIA FORESTALE REGIONALE	
27418	TERRENI AGRICOLI	1.2.2.02.13.01.001	Indisponibile	205	25	18.450	PG	CITTA' DI CASTELLO		No	10/07/1975	TRASFERIMENTO A TITOLO GRATUITO	Valore catastale	1.238,25	1.238,25	AGENZIA FORESTALE REGIONALE	
27419	TERRENI AGRICOLI	1.2.2.02.13.01.001	Indisponibile	205	26	960	PG	CITTA' DI CASTELLO		No	10/07/1975	TRASFERIMENTO A TITOLO GRATUITO	Valore catastale	443,63	443,63	AGENZIA FORESTALE REGIONALE	

PATRIMONIO IMMOBILIARE REGIONE UMBRIA
Prospetto Terreni al 31/12/2019

Sviluppumbria S.p.A.

Numero Identificativo (da sistema informativo)	Classificazione secondo il piano dei conti dello Stato Patrimoniale in base al D.lgs.118/2011 (Descrizione)	Classificazione secondo il piano dei conti dello Stato Patrimoniale in base al D.lgs.118/2011 (Codice)	Classificazione ai sensi del codice civile (demaniale,disponibile, indisponibile)	Foglio	Particella	Superficie mq	Provincia	Comune	Località	Bene soggetto ad ammortamento	Data di acquisizione	Modalità di acquisizione	Criterio di valutazione secondo i principi del D.lgs 118/2011	Valore dell'immobile secondo i principi del D.lgs 118/2011 al 31/12/2019 (euro)	Valore dell'immobile secondo i principi del D.lgs 118/2011 al 31/12/2018 (euro)	Ente Gestore	Note
27420	TERRENI AGRICOLI	1.2.2.02.13.01.001	Indisponibile	205	27	3.310	PG	CITTA' DI CASTELLO		No	28/05/1980	TRASFERIMENTO A TITOLO GRATUITO	Valore catastale	222,63	222,63	AGENZIA FORESTALE REGIONALE	
27421	TERRENI AGRICOLI	1.2.2.02.13.01.001	Indisponibile	205	28	45.760	PG	CITTA' DI CASTELLO		No	10/07/1975	TRASFERIMENTO A TITOLO GRATUITO	Valore catastale	1.920,75	1.920,75	AGENZIA FORESTALE REGIONALE	
27422	TERRENI AGRICOLI	1.2.2.02.13.01.001	Indisponibile	205	29	58.750	PG	CITTA' DI CASTELLO		No	28/05/1980	TRASFERIMENTO A TITOLO GRATUITO	Valore catastale	4.930,25	4.930,25	AGENZIA FORESTALE REGIONALE	
27423	TERRENI AGRICOLI	1.2.2.02.13.01.001	Indisponibile	225	4	249.700	PG	CITTA' DI CASTELLO		No	10/07/1975	TRASFERIMENTO A TITOLO GRATUITO	Valore catastale	27.243,13	27.243,13	AGENZIA FORESTALE REGIONALE	
27424	TERRENI AGRICOLI	1.2.2.02.13.01.001	Indisponibile	225	7	34.740	PG	CITTA' DI CASTELLO		No	10/07/1975	TRASFERIMENTO A TITOLO GRATUITO	Valore catastale	16.035,50	16.035,50	AGENZIA FORESTALE REGIONALE	
27425	TERRENI AGRICOLI	1.2.2.02.13.01.001	Indisponibile	225	9	38.180	PG	CITTA' DI CASTELLO		No	10/07/1975	TRASFERIMENTO A TITOLO GRATUITO	Valore catastale	4.164,88	4.164,88	AGENZIA FORESTALE REGIONALE	
27426	TERRENI AGRICOLI	1.2.2.02.13.01.001	Indisponibile	225	12	119.490	PG	CITTA' DI CASTELLO		No	10/07/1975	TRASFERIMENTO A TITOLO GRATUITO	Valore catastale	13.035,75	13.035,75	AGENZIA FORESTALE REGIONALE	
27427	TERRENI AGRICOLI	1.2.2.02.13.01.001	Indisponibile	225	24	1.790	PG	CITTA' DI CASTELLO		No	10/07/1975	TRASFERIMENTO A TITOLO GRATUITO	Valore catastale	976,63	976,63	AGENZIA FORESTALE REGIONALE	
27428	TERRENI AGRICOLI	1.2.2.02.13.01.001	Indisponibile	225	25	190	PG	CITTA' DI CASTELLO		No	10/07/1975	TRASFERIMENTO A TITOLO GRATUITO	Valore catastale	87,75	87,75	AGENZIA FORESTALE REGIONALE	
27429	TERRENI AGRICOLI	1.2.2.02.13.01.001	Indisponibile	225	26	3.320	PG	CITTA' DI CASTELLO		No	10/07/1975	TRASFERIMENTO A TITOLO GRATUITO	Valore catastale	27,63	27,63	AGENZIA FORESTALE REGIONALE	
27430	TERRENI AGRICOLI	1.2.2.02.13.01.001	Indisponibile	225	27	10.200	PG	CITTA' DI CASTELLO		No	10/07/1975	TRASFERIMENTO A TITOLO GRATUITO	Valore catastale	856,38	856,38	AGENZIA FORESTALE REGIONALE	
27431	TERRENI AGRICOLI	1.2.2.02.13.01.001	Indisponibile	226	1	3.320	PG	CITTA' DI CASTELLO		No	10/07/1975	TRASFERIMENTO A TITOLO GRATUITO	Valore catastale	167,38	167,38	AGENZIA FORESTALE REGIONALE	
27432	TERRENI AGRICOLI	1.2.2.02.13.01.001	Indisponibile	226	2	17.570	PG	CITTA' DI CASTELLO		No	10/07/1975	TRASFERIMENTO A TITOLO GRATUITO	Valore catastale	1.473,88	1.473,88	AGENZIA FORESTALE REGIONALE	
27433	TERRENI AGRICOLI	1.2.2.02.13.01.001	Indisponibile	226	3	2.040	PG	CITTA' DI CASTELLO		No	10/07/1975	TRASFERIMENTO A TITOLO GRATUITO	Valore catastale	17,88	17,88	AGENZIA FORESTALE REGIONALE	
27434	TERRENI AGRICOLI	1.2.2.02.13.01.001	Indisponibile	226	4	1.810	PG	CITTA' DI CASTELLO		No	10/07/1975	TRASFERIMENTO A TITOLO GRATUITO	Valore catastale	14,63	14,63	AGENZIA FORESTALE REGIONALE	
27435	TERRENI AGRICOLI	1.2.2.02.13.01.001	Indisponibile	226	5	76.220	PG	CITTA' DI CASTELLO		No	10/07/1975	TRASFERIMENTO A TITOLO GRATUITO	Valore catastale	6.396,00	6.396,00	AGENZIA FORESTALE REGIONALE	
27436	TERRENI AGRICOLI	1.2.2.02.13.01.001	Indisponibile	226	6	2.990	PG	CITTA' DI CASTELLO		No	10/07/1975	TRASFERIMENTO A TITOLO GRATUITO	Valore catastale	250,25	250,25	AGENZIA FORESTALE REGIONALE	
27437	TERRENI AGRICOLI	1.2.2.02.13.01.001	Indisponibile	226	7	170	PG	CITTA' DI CASTELLO		No	10/07/1975	TRASFERIMENTO A TITOLO GRATUITO	Valore catastale	11,38	11,38	AGENZIA FORESTALE REGIONALE	
27438	TERRENI AGRICOLI	1.2.2.02.13.01.001	Indisponibile	226	8	2.680	PG	CITTA' DI CASTELLO		No	10/07/1975	TRASFERIMENTO A TITOLO GRATUITO	Valore catastale	224,25	224,25	AGENZIA FORESTALE REGIONALE	
27439	TERRENI AGRICOLI	1.2.2.02.13.01.001	Indisponibile	226	9	17.530	PG	CITTA' DI CASTELLO		No	10/07/1975	TRASFERIMENTO A TITOLO GRATUITO	Valore catastale	1.470,63	1.470,63	AGENZIA FORESTALE REGIONALE	

PATRIMONIO IMMOBILIARE REGIONE UMBRIA
Prospetto Terreni al 31/12/2019

Sviluppumbria S.p.A.

Numero Identificativo (da sistema informativo)	Classificazione secondo il piano dei conti dello Stato Patrimoniale in base al D.lgs.118/2011 (Descrizione)	Classificazione secondo il piano dei conti dello Stato Patrimoniale in base al D.lgs.118/2011 (Codice)	Classificazione ai sensi del codice civile (demaniale,disponibile, indisponibile)	Foglio	Particella	Superficie mq	Provincia	Comune	Località	Bene soggetto ad ammortamento	Data di acquisizione	Modalità di acquisizione	Criterio di valutazione secondo i principi del D.lgs 118/2011	Valore dell'immobile secondo i principi del D.lgs 118/2011 al 31/12/2019 (euro)	Valore dell'immobile secondo i principi del D.lgs 118/2011 al 31/12/2018 (euro)	Ente Gestore	Note
27440	TERRENI AGRICOLI	1.2.2.02.13.01.001	Indisponibile	226	10	9.940	PG	CITTA' DI CASTELLO		No	10/07/1975	TRASFERIMENTO A TITOLO GRATUITO	Valore catastale	4.587,38	4.587,38	AGENZIA FORESTALE REGIONALE	
27441	TERRENI AGRICOLI	1.2.2.02.13.01.001	Indisponibile	226	11	1.850	PG	CITTA' DI CASTELLO		No	10/07/1975	TRASFERIMENTO A TITOLO GRATUITO	Valore catastale	16,25	16,25	AGENZIA FORESTALE REGIONALE	
27442	TERRENI AGRICOLI	1.2.2.02.13.01.001	Indisponibile	226	12	1.840	PG	CITTA' DI CASTELLO		No	10/07/1975	TRASFERIMENTO A TITOLO GRATUITO	Valore catastale	154,38	154,38	AGENZIA FORESTALE REGIONALE	
27443	TERRENI AGRICOLI	1.2.2.02.13.01.001	Indisponibile	226	13	19.180	PG	CITTA' DI CASTELLO		No	10/07/1975	TRASFERIMENTO A TITOLO GRATUITO	Valore catastale	1.610,38	1.610,38	AGENZIA FORESTALE REGIONALE	
27444	TERRENI AGRICOLI	1.2.2.02.13.01.001	Indisponibile	226	14	2.220	PG	CITTA' DI CASTELLO		No	10/07/1975	TRASFERIMENTO A TITOLO GRATUITO	Valore catastale	17,88	17,88	AGENZIA FORESTALE REGIONALE	
27445	TERRENI AGRICOLI	1.2.2.02.13.01.001	Indisponibile	226	15	520	PG	CITTA' DI CASTELLO		No	10/07/1975	TRASFERIMENTO A TITOLO GRATUITO	Valore catastale	26,00	26,00	AGENZIA FORESTALE REGIONALE	
27446	TERRENI AGRICOLI	1.2.2.02.13.01.001	Indisponibile	226	16	8.770	PG	CITTA' DI CASTELLO		No	10/07/1975	TRASFERIMENTO A TITOLO GRATUITO	Valore catastale	588,25	588,25	AGENZIA FORESTALE REGIONALE	
27447	TERRENI AGRICOLI	1.2.2.02.13.01.001	Indisponibile	226	17	31.360	PG	CITTA' DI CASTELLO		No	10/07/1975	TRASFERIMENTO A TITOLO GRATUITO	Valore catastale	14.475,50	14.475,50	AGENZIA FORESTALE REGIONALE	
27448	TERRENI AGRICOLI	1.2.2.02.13.01.001	Indisponibile	226	18	13.870	PG	CITTA' DI CASTELLO		No	10/07/1975	TRASFERIMENTO A TITOLO GRATUITO	Valore catastale	1.163,50	1.163,50	AGENZIA FORESTALE REGIONALE	
27449	TERRENI AGRICOLI	1.2.2.02.13.01.001	Indisponibile	226	19	7.470	PG	CITTA' DI CASTELLO		No	10/07/1975	TRASFERIMENTO A TITOLO GRATUITO	Valore catastale	3.448,25	3.448,25	AGENZIA FORESTALE REGIONALE	
27450	TERRENI AGRICOLI	1.2.2.02.13.01.001	Indisponibile	226	20	5.020	PG	CITTA' DI CASTELLO		No	10/07/1975	TRASFERIMENTO A TITOLO GRATUITO	Valore catastale	42,25	42,25	AGENZIA FORESTALE REGIONALE	
27451	TERRENI AGRICOLI	1.2.2.02.13.01.001	Indisponibile	226	21	1.310	PG	CITTA' DI CASTELLO		No	10/07/1975	TRASFERIMENTO A TITOLO GRATUITO	Valore catastale	87,75	87,75	AGENZIA FORESTALE REGIONALE	
27452	TERRENI AGRICOLI	1.2.2.02.13.01.001	Indisponibile	226	22	4.790	PG	CITTA' DI CASTELLO		No	10/07/1975	TRASFERIMENTO A TITOLO GRATUITO	Valore catastale	2.211,63	2.211,63	AGENZIA FORESTALE REGIONALE	
27453	TERRENI AGRICOLI	1.2.2.02.13.01.001	Indisponibile	226	23	6.940	PG	CITTA' DI CASTELLO		No	10/07/1975	TRASFERIMENTO A TITOLO GRATUITO	Valore catastale	3.202,88	3.202,88	AGENZIA FORESTALE REGIONALE	
27454	TERRENI AGRICOLI	1.2.2.02.13.01.001	Indisponibile	226	24	1.090	PG	CITTA' DI CASTELLO		No	10/07/1975	TRASFERIMENTO A TITOLO GRATUITO	Valore catastale	91,00	91,00	AGENZIA FORESTALE REGIONALE	
27455	TERRENI AGRICOLI	1.2.2.02.13.01.001	Indisponibile	226	25	9.070	PG	CITTA' DI CASTELLO		No	10/07/1975	TRASFERIMENTO A TITOLO GRATUITO	Valore catastale	760,50	760,50	AGENZIA FORESTALE REGIONALE	
27456	TERRENI AGRICOLI	1.2.2.02.13.01.001	Indisponibile	226	26	8.160	PG	CITTA' DI CASTELLO		No	10/07/1975	TRASFERIMENTO A TITOLO GRATUITO	Valore catastale	3.766,75	3.766,75	AGENZIA FORESTALE REGIONALE	
27457	TERRENI AGRICOLI	1.2.2.02.13.01.001	Indisponibile	226	27	4.050	PG	CITTA' DI CASTELLO		No	10/07/1975	TRASFERIMENTO A TITOLO GRATUITO	Valore catastale	1.868,75	1.868,75	AGENZIA FORESTALE REGIONALE	
27458	TERRENI AGRICOLI	1.2.2.02.13.01.001	Indisponibile	226	28	17.480	PG	CITTA' DI CASTELLO		No	10/07/1975	TRASFERIMENTO A TITOLO GRATUITO	Valore catastale	8.068,13	8.068,13	AGENZIA FORESTALE REGIONALE	
27459	TERRENI AGRICOLI	1.2.2.02.13.01.001	Indisponibile	226	29	1.260	PG	CITTA' DI CASTELLO		No	10/07/1975	TRASFERIMENTO A TITOLO GRATUITO	Valore catastale	105,63	105,63	AGENZIA FORESTALE REGIONALE	

PATRIMONIO IMMOBILIARE REGIONE UMBRIA
Prospetto Terreni al 31/12/2019

Sviluppumbria S.p.A.

Numero Identificativo (da sistema informativo)	Classificazione secondo il piano dei conti dello Stato Patrimoniale in base al D.lgs.118/2011 (Descrizione)	Classificazione secondo il piano dei conti dello Stato Patrimoniale in base al D.lgs.118/2011 (Codice)	Classificazione ai sensi del codice civile (demaniale,disponibile, indisponibile)	Foglio	Particella	Superficie mq	Provincia	Comune	Località	Bene soggetto ad ammortamento	Data di acquisizione	Modalità di acquisizione	Criterio di valutazione secondo i principi del D.lgs 118/2011	Valore dell'immobile secondo i principi del D.lgs 118/2011 al 31/12/2019 (euro)	Valore dell'immobile secondo i principi del D.lgs 118/2011 al 31/12/2018 (euro)	Ente Gestore	Note
27460	TERRENI AGRICOLI	1.2.2.02.13.01.001	Indisponibile	226	30	270	PG	CITTA' DI CASTELLO		No	10/07/1975	TRASFERIMENTO A TITOLO GRATUITO	Valore catastale	125,13	125,13	AGENZIA FORESTALE REGIONALE	
27461	TERRENI AGRICOLI	1.2.2.02.13.01.001	Indisponibile	226	32	610	PG	CITTA' DI CASTELLO		No	10/07/1975	TRASFERIMENTO A TITOLO GRATUITO	Valore catastale	281,13	281,13	AGENZIA FORESTALE REGIONALE	
27462	TERRENI AGRICOLI	1.2.2.02.13.01.001	Indisponibile	226	33	4.190	PG	CITTA' DI CASTELLO		No	10/07/1975	TRASFERIMENTO A TITOLO GRATUITO	Valore catastale	35,75	35,75	AGENZIA FORESTALE REGIONALE	
27463	TERRENI AGRICOLI	1.2.2.02.13.01.001	Indisponibile	226	34	210	PG	CITTA' DI CASTELLO		No	10/07/1975	TRASFERIMENTO A TITOLO GRATUITO	Valore catastale	1,63	1,63	AGENZIA FORESTALE REGIONALE	
27464	TERRENI AGRICOLI	1.2.2.02.13.01.001	Indisponibile	226	35	6.050	PG	CITTA' DI CASTELLO		No	10/07/1975	TRASFERIMENTO A TITOLO GRATUITO	Valore catastale	2.793,38	2.793,38	AGENZIA FORESTALE REGIONALE	
27465	TERRENI AGRICOLI	1.2.2.02.13.01.001	Indisponibile	226	36	720	PG	CITTA' DI CASTELLO		No	10/07/1975	TRASFERIMENTO A TITOLO GRATUITO	Valore catastale	30,88	30,88	AGENZIA FORESTALE REGIONALE	
27466	TERRENI AGRICOLI	1.2.2.02.13.01.001	Indisponibile	226	37	3.560	PG	CITTA' DI CASTELLO		No	10/07/1975	TRASFERIMENTO A TITOLO GRATUITO	Valore catastale	149,50	149,50	AGENZIA FORESTALE REGIONALE	
27467	TERRENI AGRICOLI	1.2.2.02.13.01.001	Indisponibile	226	38	4.260	PG	CITTA' DI CASTELLO		No	10/07/1975	TRASFERIMENTO A TITOLO GRATUITO	Valore catastale	286,00	286,00	AGENZIA FORESTALE REGIONALE	
27468	TERRENI AGRICOLI	1.2.2.02.13.01.001	Indisponibile	226	39	21.670	PG	CITTA' DI CASTELLO		No	10/07/1975	TRASFERIMENTO A TITOLO GRATUITO	Valore catastale	1.818,38	1.818,38	AGENZIA FORESTALE REGIONALE	
27469	TERRENI AGRICOLI	1.2.2.02.13.01.001	Indisponibile	226	40	4.900	PG	CITTA' DI CASTELLO		No	10/07/1975	TRASFERIMENTO A TITOLO GRATUITO	Valore catastale	411,13	411,13	AGENZIA FORESTALE REGIONALE	
27470	TERRENI AGRICOLI	1.2.2.02.13.01.001	Indisponibile	226	41	510	PG	CITTA' DI CASTELLO		No	10/07/1975	TRASFERIMENTO A TITOLO GRATUITO	Valore catastale	107,25	107,25	AGENZIA FORESTALE REGIONALE	
27471	TERRENI AGRICOLI	1.2.2.02.13.01.001	Indisponibile	226	42	5.890	PG	CITTA' DI CASTELLO		No	10/07/1975	TRASFERIMENTO A TITOLO GRATUITO	Valore catastale	48,75	48,75	AGENZIA FORESTALE REGIONALE	
27472	TERRENI AGRICOLI	1.2.2.02.13.01.001	Indisponibile	226	43	2.190	PG	CITTA' DI CASTELLO		No	10/07/1975	TRASFERIMENTO A TITOLO GRATUITO	Valore catastale	183,63	183,63	AGENZIA FORESTALE REGIONALE	
27473	TERRENI AGRICOLI	1.2.2.02.13.01.001	Indisponibile	226	44	11.560	PG	CITTA' DI CASTELLO		No	10/07/1975	TRASFERIMENTO A TITOLO GRATUITO	Valore catastale	5.336,50	5.336,50	AGENZIA FORESTALE REGIONALE	
27474	TERRENI AGRICOLI	1.2.2.02.13.01.001	Indisponibile	226	45	3.100	PG	CITTA' DI CASTELLO		No	10/07/1975	TRASFERIMENTO A TITOLO GRATUITO	Valore catastale	52,00	52,00	AGENZIA FORESTALE REGIONALE	
27475	TERRENI AGRICOLI	1.2.2.02.13.01.001	Indisponibile	226	46	11.830	PG	CITTA' DI CASTELLO		No	10/07/1975	TRASFERIMENTO A TITOLO GRATUITO	Valore catastale	5.460,00	5.460,00	AGENZIA FORESTALE REGIONALE	
27476	TERRENI AGRICOLI	1.2.2.02.13.01.001	Indisponibile	226	50	3.880	PG	CITTA' DI CASTELLO		No	10/07/1975	TRASFERIMENTO A TITOLO GRATUITO	Valore catastale	260,00	260,00	AGENZIA FORESTALE REGIONALE	
27477	TERRENI AGRICOLI	1.2.2.02.13.01.001	Indisponibile	226	59	46.940	PG	CITTA' DI CASTELLO		No	10/07/1975	TRASFERIMENTO A TITOLO GRATUITO	Valore catastale	3.150,88	3.150,88	AGENZIA FORESTALE REGIONALE	
27478	TERRENI AGRICOLI	1.2.2.02.13.01.001	Indisponibile	226	60	1.580	PG	CITTA' DI CASTELLO		No	10/07/1975	TRASFERIMENTO A TITOLO GRATUITO	Valore catastale	398,13	398,13	AGENZIA FORESTALE REGIONALE	
27479	TERRENI AGRICOLI	1.2.2.02.13.01.001	Indisponibile	227	1	8.160	PG	CITTA' DI CASTELLO		No	10/07/1975	TRASFERIMENTO A TITOLO GRATUITO	Valore catastale	2.739,75	2.739,75	AGENZIA FORESTALE REGIONALE	

PATRIMONIO IMMOBILIARE REGIONE UMBRIA
Prospetto Terreni al 31/12/2019

Sviluppumbria S.p.A.

Numero Identificativo (da sistema informativo)	Classificazione secondo il piano dei conti dello Stato Patrimoniale in base al D.lgs.118/2011 (Descrizione)	Classificazione secondo il piano dei conti dello Stato Patrimoniale in base al D.lgs.118/2011 (Codice)	Classificazione ai sensi del codice civile (demaniale,disponibile, indisponibile)	Foglio	Particella	Superficie mq	Provincia	Comune	Località	Bene soggetto ad ammortamento	Data di acquisizione	Modalità di acquisizione	Criterio di valutazione secondo i principi del D.lgs 118/2011	Valore dell'immobile secondo i principi del D.lgs 118/2011 al 31/12/2019 (euro)	Valore dell'immobile secondo i principi del D.lgs 118/2011 al 31/12/2018 (euro)	Ente Gestore	Note
27480	TERRENI AGRICOLI	1.2.2.02.13.01.001	Indisponibile	227	2	4.500	PG	CITTA' DI CASTELLO		No	10/07/1975	TRASFERIMENTO A TITOLO GRATUITO	Valore catastale	2.455,38	2.455,38	AGENZIA FORESTALE REGIONALE	
27481	TERRENI AGRICOLI	1.2.2.02.13.01.001	Indisponibile	227	3	13.670	PG	CITTA' DI CASTELLO		No	10/07/1975	TRASFERIMENTO A TITOLO GRATUITO	Valore catastale	115,38	115,38	AGENZIA FORESTALE REGIONALE	
27482	TERRENI AGRICOLI	1.2.2.02.13.01.001	Indisponibile	227	4	6.620	PG	CITTA' DI CASTELLO		No	10/07/1975	TRASFERIMENTO A TITOLO GRATUITO	Valore catastale	3.055,00	3.055,00	AGENZIA FORESTALE REGIONALE	
27483	TERRENI AGRICOLI	1.2.2.02.13.01.001	Indisponibile	227	5	260	PG	CITTA' DI CASTELLO		No	10/07/1975	TRASFERIMENTO A TITOLO GRATUITO	Valore catastale	141,38	141,38	AGENZIA FORESTALE REGIONALE	
27484	TERRENI AGRICOLI	1.2.2.02.13.01.001	Indisponibile	227	6	14.880	PG	CITTA' DI CASTELLO		No	10/07/1975	TRASFERIMENTO A TITOLO GRATUITO	Valore catastale	999,38	999,38	AGENZIA FORESTALE REGIONALE	
27485	TERRENI AGRICOLI	1.2.2.02.13.01.001	Indisponibile	227	7	13.620	PG	CITTA' DI CASTELLO		No	10/07/1975	TRASFERIMENTO A TITOLO GRATUITO	Valore catastale	4.572,75	4.572,75	AGENZIA FORESTALE REGIONALE	
27486	TERRENI AGRICOLI	1.2.2.02.13.01.001	Indisponibile	227	8	4.910	PG	CITTA' DI CASTELLO		No	10/07/1975	TRASFERIMENTO A TITOLO GRATUITO	Valore catastale	2.266,88	2.266,88	AGENZIA FORESTALE REGIONALE	
27487	TERRENI AGRICOLI	1.2.2.02.13.01.001	Indisponibile	227	9	6.920	PG	CITTA' DI CASTELLO		No	10/07/1975	TRASFERIMENTO A TITOLO GRATUITO	Valore catastale	3.194,75	3.194,75	AGENZIA FORESTALE REGIONALE	
27488	TERRENI AGRICOLI	1.2.2.02.13.01.001	Indisponibile	227	10	460	PG	CITTA' DI CASTELLO		No	10/07/1975	TRASFERIMENTO A TITOLO GRATUITO	Valore catastale	3,25	3,25	AGENZIA FORESTALE REGIONALE	
27489	TERRENI AGRICOLI	1.2.2.02.13.01.001	Indisponibile	227	12	4.310	PG	CITTA' DI CASTELLO		No	10/07/1975	TRASFERIMENTO A TITOLO GRATUITO	Valore catastale	362,38	362,38	AGENZIA FORESTALE REGIONALE	
27490	TERRENI AGRICOLI	1.2.2.02.13.01.001	Indisponibile	227	13	300	PG	CITTA' DI CASTELLO		No	10/07/1975	TRASFERIMENTO A TITOLO GRATUITO	Valore catastale	164,13	164,13	AGENZIA FORESTALE REGIONALE	
27491	TERRENI AGRICOLI	1.2.2.02.13.01.001	Indisponibile	227	14	300	PG	CITTA' DI CASTELLO		No	10/07/1975	TRASFERIMENTO A TITOLO GRATUITO	Valore catastale	100,75	100,75	AGENZIA FORESTALE REGIONALE	
27492	TERRENI AGRICOLI	1.2.2.02.13.01.001	Indisponibile	227	15	3.690	PG	CITTA' DI CASTELLO		No	10/07/1975	TRASFERIMENTO A TITOLO GRATUITO	Valore catastale	1.238,25	1.238,25	AGENZIA FORESTALE REGIONALE	
27493	TERRENI AGRICOLI	1.2.2.02.13.01.001	Indisponibile	227	17	2.420	PG	CITTA' DI CASTELLO		No	10/07/1975	TRASFERIMENTO A TITOLO GRATUITO	Valore catastale	203,13	203,13	AGENZIA FORESTALE REGIONALE	
27494	TERRENI AGRICOLI	1.2.2.02.13.01.001	Indisponibile	227	18	8.090	PG	CITTA' DI CASTELLO		No	10/07/1975	TRASFERIMENTO A TITOLO GRATUITO	Valore catastale	679,25	679,25	AGENZIA FORESTALE REGIONALE	
27495	TERRENI AGRICOLI	1.2.2.02.13.01.001	Indisponibile	227	19	365.990	PG	CITTA' DI CASTELLO		No	10/07/1975	TRASFERIMENTO A TITOLO GRATUITO	Valore catastale	30.715,75	30.715,75	AGENZIA FORESTALE REGIONALE	
27496	TERRENI AGRICOLI	1.2.2.02.13.01.001	Indisponibile	227	30	1.080	PG	CITTA' DI CASTELLO		No	10/07/1975	TRASFERIMENTO A TITOLO GRATUITO	Valore catastale	73,13	73,13	AGENZIA FORESTALE REGIONALE	
27497	TERRENI AGRICOLI	1.2.2.02.13.01.001	Indisponibile	227	31	5.820	PG	CITTA' DI CASTELLO		No	10/07/1975	TRASFERIMENTO A TITOLO GRATUITO	Valore catastale	2.686,13	2.686,13	AGENZIA FORESTALE REGIONALE	
27498	TERRENI AGRICOLI	1.2.2.02.13.01.001	Indisponibile	227	32	142.350	PG	CITTA' DI CASTELLO		No	10/07/1975	TRASFERIMENTO A TITOLO GRATUITO	Valore catastale	11.947,00	11.947,00	AGENZIA FORESTALE REGIONALE	
27499	TERRENI AGRICOLI	1.2.2.02.13.01.001	Indisponibile	227	33	16.940	PG	CITTA' DI CASTELLO		No	10/07/1975	TRASFERIMENTO A TITOLO GRATUITO	Valore catastale	7.819,50	7.819,50	AGENZIA FORESTALE REGIONALE	

PATRIMONIO IMMOBILIARE REGIONE UMBRIA
Prospetto Terreni al 31/12/2019

Sviluppumbria S.p.A.

Numero Identificativo (da sistema informativo)	Classificazione secondo il piano dei conti dello Stato Patrimoniale in base al D.lgs.118/2011 (Descrizione)	Classificazione secondo il piano dei conti dello Stato Patrimoniale in base al D.lgs.118/2011 (Codice)	Classificazione ai sensi del codice civile (demaniale,disponibile, indisponibile)	Foglio	Particella	Superficie mq	Provincia	Comune	Località	Bene soggetto ad ammortamento	Data di acquisizione	Modalità di acquisizione	Criterio di valutazione secondo i principi del D.lgs 118/2011	Valore dell'immobile secondo i principi del D.lgs 118/2011 al 31/12/2019 (euro)	Valore dell'immobile secondo i principi del D.lgs 118/2011 al 31/12/2018 (euro)	Ente Gestore	Note
27500	TERRENI AGRICOLI	1.2.2.02.13.01.001	Indisponibile	227	34	11.440	PG	CITTA' DI CASTELLO		No	10/07/1975	TRASFERIMENTO A TITOLO GRATUITO	Valore catastale	960,38	960,38	AGENZIA FORESTALE REGIONALE	
27501	TERRENI AGRICOLI	1.2.2.02.13.01.001	Indisponibile	227	35	1.160	PG	CITTA' DI CASTELLO		No	10/07/1975	TRASFERIMENTO A TITOLO GRATUITO	Valore catastale	534,63	534,63	AGENZIA FORESTALE REGIONALE	
27502	TERRENI AGRICOLI	1.2.2.02.13.01.001	Indisponibile	227	36	210	PG	CITTA' DI CASTELLO		No	10/07/1975	TRASFERIMENTO A TITOLO GRATUITO	Valore catastale	17,88	17,88	AGENZIA FORESTALE REGIONALE	
27503	TERRENI AGRICOLI	1.2.2.02.13.01.001	Indisponibile	227	37	1.360	PG	CITTA' DI CASTELLO		No	10/07/1975	TRASFERIMENTO A TITOLO GRATUITO	Valore catastale	456,63	456,63	AGENZIA FORESTALE REGIONALE	
27504	TERRENI AGRICOLI	1.2.2.02.13.01.001	Indisponibile	227	38	1.860	PG	CITTA' DI CASTELLO		No	10/07/1975	TRASFERIMENTO A TITOLO GRATUITO	Valore catastale	858,00	858,00	AGENZIA FORESTALE REGIONALE	
27505	TERRENI AGRICOLI	1.2.2.02.13.01.001	Indisponibile	227	39	23.310	PG	CITTA' DI CASTELLO		No	10/07/1975	TRASFERIMENTO A TITOLO GRATUITO	Valore catastale	7.824,38	7.824,38	AGENZIA FORESTALE REGIONALE	
27506	TERRENI AGRICOLI	1.2.2.02.13.01.001	Indisponibile	227	40	9.810	PG	CITTA' DI CASTELLO		No	10/07/1975	TRASFERIMENTO A TITOLO GRATUITO	Valore catastale	4.528,88	4.528,88	AGENZIA FORESTALE REGIONALE	
27507	TERRENI AGRICOLI	1.2.2.02.13.01.001	Indisponibile	227	41	500	PG	CITTA' DI CASTELLO		No	10/07/1975	TRASFERIMENTO A TITOLO GRATUITO	Valore catastale	21,13	21,13	AGENZIA FORESTALE REGIONALE	
27508	TERRENI AGRICOLI	1.2.2.02.13.01.001	Indisponibile	227	43	1.950	PG	CITTA' DI CASTELLO		No	10/07/1975	TRASFERIMENTO A TITOLO GRATUITO	Valore catastale	900,25	900,25	AGENZIA FORESTALE REGIONALE	
27509	TERRENI AGRICOLI	1.2.2.02.13.01.001	Indisponibile	227	44	1.460	PG	CITTA' DI CASTELLO		No	10/07/1975	TRASFERIMENTO A TITOLO GRATUITO	Valore catastale	674,38	674,38	AGENZIA FORESTALE REGIONALE	
27510	TERRENI AGRICOLI	1.2.2.02.13.01.001	Indisponibile	227	45	7.360	PG	CITTA' DI CASTELLO		No	10/07/1975	TRASFERIMENTO A TITOLO GRATUITO	Valore catastale	3.397,88	3.397,88	AGENZIA FORESTALE REGIONALE	
27511	TERRENI AGRICOLI	1.2.2.02.13.01.001	Indisponibile	227	46	840	PG	CITTA' DI CASTELLO		No	10/07/1975	TRASFERIMENTO A TITOLO GRATUITO	Valore catastale	388,38	388,38	AGENZIA FORESTALE REGIONALE	
27512	TERRENI AGRICOLI	1.2.2.02.13.01.001	Indisponibile	227	47	7.370	PG	CITTA' DI CASTELLO		No	10/07/1975	TRASFERIMENTO A TITOLO GRATUITO	Valore catastale	3.401,13	3.401,13	AGENZIA FORESTALE REGIONALE	
27513	TERRENI AGRICOLI	1.2.2.02.13.01.001	Indisponibile	227	48	9.130	PG	CITTA' DI CASTELLO		No	10/07/1975	TRASFERIMENTO A TITOLO GRATUITO	Valore catastale	4.213,63	4.213,63	AGENZIA FORESTALE REGIONALE	
27514	TERRENI AGRICOLI	1.2.2.02.13.01.001	Indisponibile	227	49	7.720	PG	CITTA' DI CASTELLO		No	10/07/1975	TRASFERIMENTO A TITOLO GRATUITO	Valore catastale	3.563,63	3.563,63	AGENZIA FORESTALE REGIONALE	
27515	TERRENI AGRICOLI	1.2.2.02.13.01.001	Indisponibile	227	50	2.410	PG	CITTA' DI CASTELLO		No	10/07/1975	TRASFERIMENTO A TITOLO GRATUITO	Valore catastale	1.113,13	1.113,13	AGENZIA FORESTALE REGIONALE	
27516	TERRENI AGRICOLI	1.2.2.02.13.01.001	Indisponibile	247	1	8.460	PG	CITTA' DI CASTELLO		No	10/07/1975	TRASFERIMENTO A TITOLO GRATUITO	Valore catastale	2.840,50	2.840,50	AGENZIA FORESTALE REGIONALE	
27517	TERRENI AGRICOLI	1.2.2.02.13.01.001	Indisponibile	247	2	56.690	PG	CITTA' DI CASTELLO		No	10/07/1975	TRASFERIMENTO A TITOLO GRATUITO	Valore catastale	3.805,75	3.805,75	AGENZIA FORESTALE REGIONALE	
27518	TERRENI AGRICOLI	1.2.2.02.13.01.001	Indisponibile	247	3	11.200	PG	CITTA' DI CASTELLO		No	10/07/1975	TRASFERIMENTO A TITOLO GRATUITO	Valore catastale	752,38	752,38	AGENZIA FORESTALE REGIONALE	
27519	TERRENI AGRICOLI	1.2.2.02.13.01.001	Indisponibile	247	4	5.110	PG	CITTA' DI CASTELLO		No	10/07/1975	TRASFERIMENTO A TITOLO GRATUITO	Valore catastale	1.716,00	1.716,00	AGENZIA FORESTALE REGIONALE	

PATRIMONIO IMMOBILIARE REGIONE UMBRIA
Prospetto Terreni al 31/12/2019

Sviluppumbria S.p.A.

Numero Identificativo (da sistema informativo)	Classificazione secondo il piano dei conti dello Stato Patrimoniale in base al D.lgs.118/2011 (Descrizione)	Classificazione secondo il piano dei conti dello Stato Patrimoniale in base al D.lgs.118/2011 (Codice)	Classificazione ai sensi del codice civile (demaniale,disponibile, indisponibile)	Foglio	Particella	Superficie mq	Provincia	Comune	Località	Bene soggetto ad ammortamento	Data di acquisizione	Modalità di acquisizione	Criterio di valutazione secondo i principi del D.lgs 118/2011	Valore dell'immobile secondo i principi del D.lgs 118/2011 al 31/12/2019 (euro)	Valore dell'immobile secondo i principi del D.lgs 118/2011 al 31/12/2018 (euro)	Ente Gestore	Note
27520	TERRENI AGRICOLI	1.2.2.02.13.01.001	Indisponibile	247	5	1.180	PG	CITTA' DI CASTELLO		No	10/07/1975	TRASFERIMENTO A TITOLO GRATUITO	Valore catastale	396,50	396,50	AGENZIA FORESTALE REGIONALE	
27521	TERRENI AGRICOLI	1.2.2.02.13.01.001	Indisponibile	247	14	86	PG	CITTA' DI CASTELLO		No	10/07/1975	TRASFERIMENTO A TITOLO GRATUITO	Valore catastale	1,63	1,63	AGENZIA FORESTALE REGIONALE	
27522	TERRENI AGRICOLI	1.2.2.02.13.01.001	Indisponibile	165	501	2.560	PG	CITTA' DI CASTELLO		No	10/07/1975	TRASFERIMENTO A TITOLO GRATUITO	Valore catastale	214,50	214,50	AGENZIA FORESTALE REGIONALE	
27523	TERRENI AGRICOLI	1.2.2.02.13.01.001	Indisponibile	165	502	1.340	PG	CITTA' DI CASTELLO		No	10/07/1975	TRASFERIMENTO A TITOLO GRATUITO	Valore catastale	112,13	112,13	AGENZIA FORESTALE REGIONALE	
27524	TERRENI AGRICOLI	1.2.2.02.13.01.001	Indisponibile	165	503	1.230	PG	CITTA' DI CASTELLO		No	10/07/1975	TRASFERIMENTO A TITOLO GRATUITO	Valore catastale	82,88	82,88	AGENZIA FORESTALE REGIONALE	
27525	TERRENI AGRICOLI	1.2.2.02.13.01.001	Indisponibile	165	504	1.080	PG	CITTA' DI CASTELLO		No	10/07/1975	TRASFERIMENTO A TITOLO GRATUITO	Valore catastale	73,13	73,13	AGENZIA FORESTALE REGIONALE	
27526	TERRENI AGRICOLI	1.2.2.02.13.01.001	Indisponibile	165	508	245	PG	CITTA' DI CASTELLO		No	10/07/1975	TRASFERIMENTO A TITOLO GRATUITO	Valore catastale	16,25	16,25	AGENZIA FORESTALE REGIONALE	
27527	TERRENI AGRICOLI	1.2.2.02.13.01.001	Indisponibile	165	509	95	PG	CITTA' DI CASTELLO		No	10/07/1975	TRASFERIMENTO A TITOLO GRATUITO	Valore catastale	6,50	6,50	AGENZIA FORESTALE REGIONALE	
27528	TERRENI AGRICOLI	1.2.2.02.13.01.001	Indisponibile	165	510	1.960	PG	CITTA' DI CASTELLO		No	10/07/1975	TRASFERIMENTO A TITOLO GRATUITO	Valore catastale	131,63	131,63	AGENZIA FORESTALE REGIONALE	
27529	TERRENI AGRICOLI	1.2.2.02.13.01.001	Indisponibile	165	511	970	PG	CITTA' DI CASTELLO		No	10/07/1975	TRASFERIMENTO A TITOLO GRATUITO	Valore catastale	65,00	65,00	AGENZIA FORESTALE REGIONALE	
27530	TERRENI AGRICOLI	1.2.2.02.13.01.001	Indisponibile	165	512	250	PG	CITTA' DI CASTELLO		No	10/07/1975	TRASFERIMENTO A TITOLO GRATUITO	Valore catastale	21,13	21,13	AGENZIA FORESTALE REGIONALE	
27531	TERRENI AGRICOLI	1.2.2.02.13.01.001	Indisponibile	4	501	3.729	PG	CITTA' DI CASTELLO		No	10/07/1975	TRASFERIMENTO A TITOLO GRATUITO	Valore catastale	1.720,88	1.720,88	AGENZIA FORESTALE REGIONALE	
27532	TERRENI AGRICOLI	1.2.2.02.13.01.001	Indisponibile	4	502	618	PG	CITTA' DI CASTELLO		No	10/07/1975	TRASFERIMENTO A TITOLO GRATUITO	Valore catastale	286,00	286,00	AGENZIA FORESTALE REGIONALE	
27533	TERRENI AGRICOLI	1.2.2.02.13.01.001	Indisponibile	4	503	253	PG	CITTA' DI CASTELLO		No	10/07/1975	TRASFERIMENTO A TITOLO GRATUITO	Valore catastale	117,00	117,00	AGENZIA FORESTALE REGIONALE	
27534	TERRENI AGRICOLI	1.2.2.02.13.01.001	Indisponibile	4	504	885	PG	CITTA' DI CASTELLO		No	10/07/1975	TRASFERIMENTO A TITOLO GRATUITO	Valore catastale	60,13	60,13	AGENZIA FORESTALE REGIONALE	
27535	TERRENI AGRICOLI	1.2.2.02.13.01.001	Indisponibile	4	505	317	PG	CITTA' DI CASTELLO		No	10/07/1975	TRASFERIMENTO A TITOLO GRATUITO	Valore catastale	21,13	21,13	AGENZIA FORESTALE REGIONALE	
27536	TERRENI AGRICOLI	1.2.2.02.13.01.001	Indisponibile	4	506	228	PG	CITTA' DI CASTELLO		No	10/07/1975	TRASFERIMENTO A TITOLO GRATUITO	Valore catastale	14,63	14,63	AGENZIA FORESTALE REGIONALE	
27537	TERRENI AGRICOLI	1.2.2.02.13.01.001	Indisponibile	4	507	1.864	PG	CITTA' DI CASTELLO		No	10/07/1975	TRASFERIMENTO A TITOLO GRATUITO	Valore catastale	859,63	859,63	AGENZIA FORESTALE REGIONALE	
27538	TERRENI AGRICOLI	1.2.2.02.13.01.001	Indisponibile	4	508	397	PG	CITTA' DI CASTELLO		No	10/07/1975	TRASFERIMENTO A TITOLO GRATUITO	Valore catastale	183,63	183,63	AGENZIA FORESTALE REGIONALE	
27539	TERRENI AGRICOLI	1.2.2.02.13.01.001	Indisponibile	4	509	9	PG	CITTA' DI CASTELLO		No	10/07/1975	TRASFERIMENTO A TITOLO GRATUITO	Valore catastale	4,88	4,88	AGENZIA FORESTALE REGIONALE	

PATRIMONIO IMMOBILIARE REGIONE UMBRIA
Prospetto Terreni al 31/12/2019

Sviluppumbria S.p.A.

Numero Identificativo (da sistema informativo)	Classificazione secondo il piano dei conti dello Stato Patrimoniale in base al D.lgs.118/2011 (Descrizione)	Classificazione secondo il piano dei conti dello Stato Patrimoniale in base al D.lgs.118/2011 (Codice)	Classificazione ai sensi del codice civile (demaniale,disponibile, indisponibile)	Foglio	Particella	Superficie mq	Provincia	Comune	Località	Bene soggetto ad ammortamento	Data di acquisizione	Modalità di acquisizione	Criterio di valutazione secondo i principi del D.lgs 118/2011	Valore dell'immobile secondo i principi del D.lgs 118/2011 al 31/12/2019 (euro)	Valore dell'immobile secondo i principi del D.lgs 118/2011 al 31/12/2018 (euro)	Ente Gestore	Note
27540	TERRENI AGRICOLI	1.2.2.02.13.01.001	Indisponibile	4	510	820	PG	CITTA' DI CASTELLO		No	10/07/1975	TRASFERIMENTO A TITOLO GRATUITO	Valore catastale	378,63	378,63	AGENZIA FORESTALE REGIONALE	
27541	TERRENI AGRICOLI	1.2.2.02.13.01.001	Indisponibile	4	511	158	PG	CITTA' DI CASTELLO		No	10/07/1975	TRASFERIMENTO A TITOLO GRATUITO	Valore catastale	73,13	73,13	AGENZIA FORESTALE REGIONALE	
27542	TERRENI AGRICOLI	1.2.2.02.13.01.001	Indisponibile	4	512	192	PG	CITTA' DI CASTELLO		No	10/07/1975	TRASFERIMENTO A TITOLO GRATUITO	Valore catastale	89,38	89,38	AGENZIA FORESTALE REGIONALE	
27543	TERRENI AGRICOLI	1.2.2.02.13.01.001	Indisponibile	4	516	2.023	PG	CITTA' DI CASTELLO		No	10/07/1975	TRASFERIMENTO A TITOLO GRATUITO	Valore catastale	169,00	169,00	AGENZIA FORESTALE REGIONALE	
27544	TERRENI AGRICOLI	1.2.2.02.13.01.001	Indisponibile	4	517	83	PG	CITTA' DI CASTELLO		No	10/07/1975	TRASFERIMENTO A TITOLO GRATUITO	Valore catastale	6,50	6,50	AGENZIA FORESTALE REGIONALE	
27545	TERRENI AGRICOLI	1.2.2.02.13.01.001	Indisponibile	4	518	294	PG	CITTA' DI CASTELLO		No	10/07/1975	TRASFERIMENTO A TITOLO GRATUITO	Valore catastale	24,38	24,38	AGENZIA FORESTALE REGIONALE	
27546	TERRENI AGRICOLI	1.2.2.02.13.01.001	Indisponibile	119	532	5.102	PG	CITTA' DI CASTELLO		No	10/07/1975	TRASFERIMENTO A TITOLO GRATUITO	Valore catastale	2.354,63	2.354,63	AGENZIA FORESTALE REGIONALE	
27547	TERRENI AGRICOLI	1.2.2.02.13.01.001	Indisponibile	63	47	14.015	PG	CITTA' DI CASTELLO		No	30/03/1982	TRASFERIMENTO A TITOLO GRATUITO	Valore catastale	4.116,13	4.116,13	AGENZIA FORESTALE REGIONALE	Variazione registrata anno 2018
27548	TERRENI AGRICOLI	1.2.2.02.13.01.001	Indisponibile	63	546	3.270	PG	CITTA' DI CASTELLO		No	30/03/1982	TRASFERIMENTO A TITOLO GRATUITO	Valore catastale	3.019,25	3.019,25	AGENZIA FORESTALE REGIONALE	
27549	TERRENI AGRICOLI	1.2.2.02.13.01.001	Indisponibile	63	562	195	PG	CITTA' DI CASTELLO		No	30/03/1982	TRASFERIMENTO A TITOLO GRATUITO	Valore catastale	56,88	56,88	AGENZIA FORESTALE REGIONALE	
27550	TERRENI AGRICOLI	1.2.2.02.13.01.001	Indisponibile	63	16	2.390	PG	CITTA' DI CASTELLO		No	30/03/1982	TRASFERIMENTO A TITOLO GRATUITO	Valore catastale	702,00	702,00	AGENZIA FORESTALE REGIONALE	
27551	TERRENI AGRICOLI	1.2.2.02.13.01.001	Indisponibile	63	18	11.870	PG	CITTA' DI CASTELLO		No	30/03/1982	TRASFERIMENTO A TITOLO GRATUITO	Valore catastale	10.460,13	10.460,13	AGENZIA FORESTALE REGIONALE	
27553	TERRENI AGRICOLI	1.2.2.02.13.01.001	Indisponibile	63	46	14.050	PG	CITTA' DI CASTELLO		No	30/03/1982	TRASFERIMENTO A TITOLO GRATUITO	Valore catastale	12.380,88	12.380,88	AGENZIA FORESTALE REGIONALE	
27554	TERRENI AGRICOLI	1.2.2.02.13.01.001	Indisponibile	63	60	400	PG	CITTA' DI CASTELLO		No	30/03/1982	TRASFERIMENTO A TITOLO GRATUITO	Valore catastale	100,75	100,75	AGENZIA FORESTALE REGIONALE	
27555	TERRENI AGRICOLI	1.2.2.02.13.01.001	Indisponibile	105	71	4.720	PG	CITTA' DI CASTELLO		No	30/03/1982	TRASFERIMENTO A TITOLO GRATUITO	Valore catastale	2.179,13	2.179,13	AGENZIA FORESTALE REGIONALE	
27556	TERRENI AGRICOLI	1.2.2.02.13.01.001	Indisponibile	105	76	1.250	PG	CITTA' DI CASTELLO		No	30/03/1982	TRASFERIMENTO A TITOLO GRATUITO	Valore catastale	576,88	576,88	AGENZIA FORESTALE REGIONALE	
27557	TERRENI AGRICOLI	1.2.2.02.13.01.001	Indisponibile	105	98	200	PG	CITTA' DI CASTELLO		No	30/03/1982	TRASFERIMENTO A TITOLO GRATUITO	Valore catastale	50,38	50,38	AGENZIA FORESTALE REGIONALE	
27558	TERRENI AGRICOLI	1.2.2.02.13.01.001	Indisponibile	105	100	94.410	PG	CITTA' DI CASTELLO		No	30/03/1982	TRASFERIMENTO A TITOLO GRATUITO	Valore catastale	23.770,50	23.770,50	AGENZIA FORESTALE REGIONALE	
27559	TERRENI AGRICOLI	1.2.2.02.13.01.001	Indisponibile	105	102	3.200	PG	CITTA' DI CASTELLO		No	30/03/1982	TRASFERIMENTO A TITOLO GRATUITO	Valore catastale	1.880,13	1.880,13	AGENZIA FORESTALE REGIONALE	
27560	TERRENI AGRICOLI	1.2.2.02.13.01.001	Indisponibile	105	104	1.480	PG	CITTA' DI CASTELLO		No	30/03/1982	TRASFERIMENTO A TITOLO GRATUITO	Valore catastale	682,50	682,50	AGENZIA FORESTALE REGIONALE	

PATRIMONIO IMMOBILIARE REGIONE UMBRIA
Prospetto Terreni al 31/12/2019

Sviluppumbria S.p.A.

Numero Identificativo (da sistema informativo)	Classificazione secondo il piano dei conti dello Stato Patrimoniale in base al D.lgs.118/2011 (Descrizione)	Classificazione secondo il piano dei conti dello Stato Patrimoniale in base al D.lgs.118/2011 (Codice)	Classificazione ai sensi del codice civile (demaniale,disponibile, indisponibile)	Foglio	Particella	Superficie mq	Provincia	Comune	Località	Bene soggetto ad ammortamento	Data di acquisizione	Modalità di acquisizione	Criterio di valutazione secondo i principi del D.lgs 118/2011	Valore dell'immobile secondo i principi del D.lgs 118/2011 al 31/12/2019 (euro)	Valore dell'immobile secondo i principi del D.lgs 118/2011 al 31/12/2018 (euro)	Ente Gestore	Note
27561	TERRENI AGRICOLI	1.2.2.02.13.01.001	Indisponibile	105	106	1.380	PG	CITTA' DI CASTELLO		No	30/03/1982	TRASFERIMENTO A TITOLO GRATUITO	Valore catastale	637,00	637,00	AGENZIA FORESTALE REGIONALE	
27562	TERRENI AGRICOLI	1.2.2.02.13.01.001	Indisponibile	105	107	83.680	PG	CITTA' DI CASTELLO		No	30/03/1982	TRASFERIMENTO A TITOLO GRATUITO	Valore catastale	21.068,13	21.068,13	AGENZIA FORESTALE REGIONALE	
27563	TERRENI AGRICOLI	1.2.2.02.13.01.001	Indisponibile	105	110	41.640	PG	CITTA' DI CASTELLO		No	30/03/1982	TRASFERIMENTO A TITOLO GRATUITO	Valore catastale	11.041,88	11.041,88	AGENZIA FORESTALE REGIONALE	
27564	TERRENI AGRICOLI	1.2.2.02.13.01.001	Indisponibile	105	184	3.300	PG	CITTA' DI CASTELLO		No	30/03/1982	TRASFERIMENTO A TITOLO GRATUITO	Valore catastale	830,38	830,38	AGENZIA FORESTALE REGIONALE	
27565	TERRENI AGRICOLI	1.2.2.02.13.01.001	Indisponibile	105	185	780	PG	CITTA' DI CASTELLO		No	30/03/1982	TRASFERIMENTO A TITOLO GRATUITO	Valore catastale	458,25	458,25	AGENZIA FORESTALE REGIONALE	
27566	TERRENI AGRICOLI	1.2.2.02.13.01.001	Indisponibile	124	552	1.200	PG	CITTA' DI CASTELLO		No	30/03/1982	TRASFERIMENTO A TITOLO GRATUITO	Valore catastale	554,13	554,13	AGENZIA FORESTALE REGIONALE	
27567	TERRENI AGRICOLI	1.2.2.02.13.01.001	Indisponibile	124	11	58.200	PG	CITTA' DI CASTELLO		No	30/03/1982	TRASFERIMENTO A TITOLO GRATUITO	Valore catastale	6.350,50	6.350,50	AGENZIA FORESTALE REGIONALE	
27568	TERRENI AGRICOLI	1.2.2.02.13.01.001	Indisponibile	124	12	720	PG	CITTA' DI CASTELLO		No	30/03/1982	TRASFERIMENTO A TITOLO GRATUITO	Valore catastale	422,50	422,50	AGENZIA FORESTALE REGIONALE	
27569	TERRENI AGRICOLI	1.2.2.02.13.01.001	Indisponibile	124	37	8.790	PG	CITTA' DI CASTELLO		No	30/03/1982	TRASFERIMENTO A TITOLO GRATUITO	Valore catastale	2.213,25	2.213,25	AGENZIA FORESTALE REGIONALE	
27570	TERRENI AGRICOLI	1.2.2.02.13.01.001	Indisponibile	124	555	4.730	PG	CITTA' DI CASTELLO		No	30/03/1982	TRASFERIMENTO A TITOLO GRATUITO	Valore catastale	2.778,75	2.778,75	AGENZIA FORESTALE REGIONALE	
27571	TERRENI AGRICOLI	1.2.2.02.13.01.001	Indisponibile	124	39	1.160	PG	CITTA' DI CASTELLO		No	30/03/1982	TRASFERIMENTO A TITOLO GRATUITO	Valore catastale	146,25	146,25	AGENZIA FORESTALE REGIONALE	
27572	TERRENI AGRICOLI	1.2.2.02.13.01.001	Indisponibile	124	44	660	PG	CITTA' DI CASTELLO		No	30/03/1982	TRASFERIMENTO A TITOLO GRATUITO	Valore catastale	82,88	82,88	AGENZIA FORESTALE REGIONALE	
27573	TERRENI AGRICOLI	1.2.2.02.13.01.001	Indisponibile	124	50	1.070	PG	CITTA' DI CASTELLO		No	30/03/1982	TRASFERIMENTO A TITOLO GRATUITO	Valore catastale	269,75	269,75	AGENZIA FORESTALE REGIONALE	
27574	TERRENI AGRICOLI	1.2.2.02.13.01.001	Indisponibile	124	559	575	PG	CITTA' DI CASTELLO		No	30/03/1982	TRASFERIMENTO A TITOLO GRATUITO	Valore catastale	264,88	264,88	AGENZIA FORESTALE REGIONALE	
27575	TERRENI AGRICOLI	1.2.2.02.13.01.001	Indisponibile	124	543	737	PG	CITTA' DI CASTELLO		No	30/03/1982	TRASFERIMENTO A TITOLO GRATUITO	Valore catastale	339,63	339,63	AGENZIA FORESTALE REGIONALE	
27576	TERRENI AGRICOLI	1.2.2.02.13.01.001	Indisponibile	124	545	225	PG	CITTA' DI CASTELLO		No	30/03/1982	TRASFERIMENTO A TITOLO GRATUITO	Valore catastale	131,63	131,63	AGENZIA FORESTALE REGIONALE	
27577	TERRENI AGRICOLI	1.2.2.02.13.01.001	Indisponibile	124	63	770	PG	CITTA' DI CASTELLO		No	30/03/1982	TRASFERIMENTO A TITOLO GRATUITO	Valore catastale	355,88	355,88	AGENZIA FORESTALE REGIONALE	
27578	TERRENI AGRICOLI	1.2.2.02.13.01.001	Indisponibile	124	64	740	PG	CITTA' DI CASTELLO		No	30/03/1982	TRASFERIMENTO A TITOLO GRATUITO	Valore catastale	341,25	341,25	AGENZIA FORESTALE REGIONALE	
27579	TERRENI AGRICOLI	1.2.2.02.13.01.001	Indisponibile	124	66	34.040	PG	CITTA' DI CASTELLO		No	30/03/1982	TRASFERIMENTO A TITOLO GRATUITO	Valore catastale	4.285,13	4.285,13	AGENZIA FORESTALE REGIONALE	
27580	TERRENI AGRICOLI	1.2.2.02.13.01.001	Indisponibile	124	68	5.160	PG	CITTA' DI CASTELLO		No	30/03/1982	TRASFERIMENTO A TITOLO GRATUITO	Valore catastale	3.030,63	3.030,63	AGENZIA FORESTALE REGIONALE	

PATRIMONIO IMMOBILIARE REGIONE UMBRIA
Prospetto Terreni al 31/12/2019

Sviluppumbria S.p.A.

Numero Identificativo (da sistema informativo)	Classificazione secondo il piano dei conti dello Stato Patrimoniale in base al D.lgs.118/2011 (Descrizione)	Classificazione secondo il piano dei conti dello Stato Patrimoniale in base al D.lgs.118/2011 (Codice)	Classificazione ai sensi del codice civile (demaniale,disponibile, indisponibile)	Foglio	Particella	Superficie mq	Provincia	Comune	Località	Bene soggetto ad ammortamento	Data di acquisizione	Modalità di acquisizione	Criterio di valutazione secondo i principi del D.lgs 118/2011	Valore dell'immobile secondo i principi del D.lgs 118/2011 al 31/12/2019 (euro)	Valore dell'immobile secondo i principi del D.lgs 118/2011 al 31/12/2018 (euro)	Ente Gestore	Note
27581	TERRENI AGRICOLI	1.2.2.02.13.01.001	Indisponibile	124	69	116.510	PG	CITTA' DI CASTELLO		No	30/03/1982	TRASFERIMENTO A TITOLO GRATUITO	Valore catastale	14.667,25	14.667,25	AGENZIA FORESTALE REGIONALE	
27582	TERRENI AGRICOLI	1.2.2.02.13.01.001	Indisponibile	124	70	500	PG	CITTA' DI CASTELLO		No	30/03/1982	TRASFERIMENTO A TITOLO GRATUITO	Valore catastale	63,38	63,38	AGENZIA FORESTALE REGIONALE	
27583	TERRENI AGRICOLI	1.2.2.02.13.01.001	Indisponibile	124	75	8.290	PG	CITTA' DI CASTELLO		No	30/03/1982	TRASFERIMENTO A TITOLO GRATUITO	Valore catastale	1.043,25	1.043,25	AGENZIA FORESTALE REGIONALE	
27584	TERRENI AGRICOLI	1.2.2.02.13.01.001	Indisponibile	124	78	28.300	PG	CITTA' DI CASTELLO		No	30/03/1982	TRASFERIMENTO A TITOLO GRATUITO	Valore catastale	8.313,50	8.313,50	AGENZIA FORESTALE REGIONALE	
27585	TERRENI AGRICOLI	1.2.2.02.13.01.001	Indisponibile	124	79	130.294	PG	CITTA' DI CASTELLO		No	30/03/1982	TRASFERIMENTO A TITOLO GRATUITO	Valore catastale	17.496,38	17.496,38	AGENZIA FORESTALE REGIONALE	
27586	TERRENI AGRICOLI	1.2.2.02.13.01.001	Indisponibile	124	546	566	PG	CITTA' DI CASTELLO		No	30/03/1982	TRASFERIMENTO A TITOLO GRATUITO	Valore catastale	76,38	76,38	AGENZIA FORESTALE REGIONALE	
27587	TERRENI AGRICOLI	1.2.2.02.13.01.001	Indisponibile	124	547	290	PG	CITTA' DI CASTELLO		No	30/03/1982	TRASFERIMENTO A TITOLO GRATUITO	Valore catastale	39,00	39,00	AGENZIA FORESTALE REGIONALE	
27588	TERRENI AGRICOLI	1.2.2.02.13.01.001	Indisponibile	124	80	6.530	PG	CITTA' DI CASTELLO		No	30/03/1982	TRASFERIMENTO A TITOLO GRATUITO	Valore catastale	1.644,50	1.644,50	AGENZIA FORESTALE REGIONALE	
27589	TERRENI AGRICOLI	1.2.2.02.13.01.001	Indisponibile	124	81	1.640	PG	CITTA' DI CASTELLO		No	30/03/1982	TRASFERIMENTO A TITOLO GRATUITO	Valore catastale	344,50	344,50	AGENZIA FORESTALE REGIONALE	
27590	TERRENI AGRICOLI	1.2.2.02.13.01.001	Indisponibile	124	106	20.400	PG	CITTA' DI CASTELLO		No	30/03/1982	TRASFERIMENTO A TITOLO GRATUITO	Valore catastale	4.280,25	4.280,25	AGENZIA FORESTALE REGIONALE	
27591	TERRENI AGRICOLI	1.2.2.02.13.01.001	Indisponibile	124	109	1.990	PG	CITTA' DI CASTELLO		No	30/03/1982	TRASFERIMENTO A TITOLO GRATUITO	Valore catastale	918,13	918,13	AGENZIA FORESTALE REGIONALE	
27592	TERRENI AGRICOLI	1.2.2.02.13.01.001	Indisponibile	124	111	1.070	PG	CITTA' DI CASTELLO		No	30/03/1982	TRASFERIMENTO A TITOLO GRATUITO	Valore catastale	494,00	494,00	AGENZIA FORESTALE REGIONALE	
27593	TERRENI AGRICOLI	1.2.2.02.13.01.001	Indisponibile	124	112	39.720	PG	CITTA' DI CASTELLO		No	30/03/1982	TRASFERIMENTO A TITOLO GRATUITO	Valore catastale	13.333,13	13.333,13	AGENZIA FORESTALE REGIONALE	
27594	TERRENI AGRICOLI	1.2.2.02.13.01.001	Indisponibile	124	117	50	PG	CITTA' DI CASTELLO		No	30/03/1982	TRASFERIMENTO A TITOLO GRATUITO	Valore catastale	13,00	13,00	AGENZIA FORESTALE REGIONALE	
27595	TERRENI AGRICOLI	1.2.2.02.13.01.001	Indisponibile	124	118	380	PG	CITTA' DI CASTELLO		No	30/03/1982	TRASFERIMENTO A TITOLO GRATUITO	Valore catastale	175,50	175,50	AGENZIA FORESTALE REGIONALE	
27596	TERRENI AGRICOLI	1.2.2.02.13.01.001	Indisponibile	124	162	1.820	PG	CITTA' DI CASTELLO		No	31/01/1990	PERMUTA	Valore catastale	840,13	840,13	AGENZIA FORESTALE REGIONALE	Il valore del bene è stato determinato con il criterio Valore catastale in quanto non si conosce il valore di acquisizione
27597	TERRENI AGRICOLI	1.2.2.02.13.01.001	Indisponibile	124	163	640	PG	CITTA' DI CASTELLO		No	31/01/1990	PERMUTA	Valore catastale	295,75	295,75	AGENZIA FORESTALE REGIONALE	Il valore del bene è stato determinato con il criterio Valore catastale in quanto non si conosce il valore di acquisizione
27598	TERRENI AGRICOLI	1.2.2.02.13.01.001	Indisponibile	124	548	128	PG	CITTA' DI CASTELLO		No	30/03/1982	TRASFERIMENTO A TITOLO GRATUITO	Valore catastale	58,50	58,50	AGENZIA FORESTALE REGIONALE	
27599	TERRENI AGRICOLI	1.2.2.02.13.01.001	Indisponibile	125	8	5.490	PG	CITTA' DI CASTELLO		No	30/03/1982	TRASFERIMENTO A TITOLO GRATUITO	Valore catastale	2.533,38	2.533,38	AGENZIA FORESTALE REGIONALE	
27600	TERRENI AGRICOLI	1.2.2.02.13.01.001	Indisponibile	125	9	4.010	PG	CITTA' DI CASTELLO		No	30/03/1982	TRASFERIMENTO A TITOLO GRATUITO	Valore catastale	336,38	336,38	AGENZIA FORESTALE REGIONALE	

PATRIMONIO IMMOBILIARE REGIONE UMBRIA
Prospetto Terreni al 31/12/2019

Sviluppumbria S.p.A.

Numero Identificativo (da sistema informativo)	Classificazione secondo il piano dei conti dello Stato Patrimoniale in base al D.lgs.118/2011 (Descrizione)	Classificazione secondo il piano dei conti dello Stato Patrimoniale in base al D.lgs.118/2011 (Codice)	Classificazione ai sensi del codice civile (demaniale,disponibile, indisponibile)	Foglio	Particella	Superficie mq	Provincia	Comune	Località	Bene soggetto ad ammortamento	Data di acquisizione	Modalità di acquisizione	Criterio di valutazione secondo i principi del D.lgs 118/2011	Valore dell'immobile secondo i principi del D.lgs 118/2011 al 31/12/2019 (euro)	Valore dell'immobile secondo i principi del D.lgs 118/2011 al 31/12/2018 (euro)	Ente Gestore	Note
27601	TERRENI AGRICOLI	1.2.2.02.13.01.001	Indisponibile	125	11	1.140	PG	CITTA' DI CASTELLO		No	30/03/1982	TRASFERIMENTO A TITOLO GRATUITO	Valore catastale	669,50	669,50	AGENZIA FORESTALE REGIONALE	
27602	TERRENI AGRICOLI	1.2.2.02.13.01.001	Indisponibile	125	12	1.150	PG	CITTA' DI CASTELLO		No	30/03/1982	TRASFERIMENTO A TITOLO GRATUITO	Valore catastale	125,13	125,13	AGENZIA FORESTALE REGIONALE	
27603	TERRENI AGRICOLI	1.2.2.02.13.01.001	Indisponibile	125	13	92	PG	CITTA' DI CASTELLO		No	30/03/1982	TRASFERIMENTO A TITOLO GRATUITO	Valore catastale	4,88	4,88	AGENZIA FORESTALE REGIONALE	
27604	TERRENI AGRICOLI	1.2.2.02.13.01.001	Indisponibile	125	14	5.210	PG	CITTA' DI CASTELLO		No	30/03/1982	TRASFERIMENTO A TITOLO GRATUITO	Valore catastale	568,75	568,75	AGENZIA FORESTALE REGIONALE	
27605	TERRENI AGRICOLI	1.2.2.02.13.01.001	Indisponibile	125	51	13.980	PG	CITTA' DI CASTELLO		No	30/03/1982	TRASFERIMENTO A TITOLO GRATUITO	Valore catastale	1.759,88	1.759,88	AGENZIA FORESTALE REGIONALE	
27606	TERRENI AGRICOLI	1.2.2.02.13.01.001	Indisponibile	125	54	860	PG	CITTA' DI CASTELLO		No	30/03/1982	TRASFERIMENTO A TITOLO GRATUITO	Valore catastale	505,38	505,38	AGENZIA FORESTALE REGIONALE	
27607	TERRENI AGRICOLI	1.2.2.02.13.01.001	Indisponibile	125	86	2.250	PG	CITTA' DI CASTELLO		No	30/03/1982	TRASFERIMENTO A TITOLO GRATUITO	Valore catastale	472,88	472,88	AGENZIA FORESTALE REGIONALE	
27608	TERRENI AGRICOLI	1.2.2.02.13.01.001	Indisponibile	125	101	4.140	PG	CITTA' DI CASTELLO		No	30/03/1982	TRASFERIMENTO A TITOLO GRATUITO	Valore catastale	277,88	277,88	AGENZIA FORESTALE REGIONALE	
27609	TERRENI AGRICOLI	1.2.2.02.13.01.001	Indisponibile	125	107	2.060	PG	CITTA' DI CASTELLO		No	30/03/1982	TRASFERIMENTO A TITOLO GRATUITO	Valore catastale	432,25	432,25	AGENZIA FORESTALE REGIONALE	
27610	TERRENI AGRICOLI	1.2.2.02.13.01.001	Indisponibile	125	118	1.740	PG	CITTA' DI CASTELLO		No	30/03/1982	TRASFERIMENTO A TITOLO GRATUITO	Valore catastale	190,13	190,13	AGENZIA FORESTALE REGIONALE	
27611	TERRENI AGRICOLI	1.2.2.02.13.01.001	Indisponibile	125	131	590	PG	CITTA' DI CASTELLO		No	30/03/1982	TRASFERIMENTO A TITOLO GRATUITO	Valore catastale	346,13	346,13	AGENZIA FORESTALE REGIONALE	
27612	TERRENI AGRICOLI	1.2.2.02.13.01.001	Indisponibile	125	132	1.460	PG	CITTA' DI CASTELLO		No	30/03/1982	TRASFERIMENTO A TITOLO GRATUITO	Valore catastale	307,13	307,13	AGENZIA FORESTALE REGIONALE	
27613	TERRENI AGRICOLI	1.2.2.02.13.01.001	Indisponibile	125	144	570	PG	CITTA' DI CASTELLO		No	30/03/1982	TRASFERIMENTO A TITOLO GRATUITO	Valore catastale	143,00	143,00	AGENZIA FORESTALE REGIONALE	
27614	TERRENI AGRICOLI	1.2.2.02.13.01.001	Indisponibile	125	153	21.170	PG	CITTA' DI CASTELLO		No	30/03/1982	TRASFERIMENTO A TITOLO GRATUITO	Valore catastale	1.421,88	1.421,88	AGENZIA FORESTALE REGIONALE	
27615	TERRENI AGRICOLI	1.2.2.02.13.01.001	Indisponibile	125	154	7.750	PG	CITTA' DI CASTELLO		No	30/03/1982	TRASFERIMENTO A TITOLO GRATUITO	Valore catastale	1.626,63	1.626,63	AGENZIA FORESTALE REGIONALE	
27616	TERRENI AGRICOLI	1.2.2.02.13.01.001	Indisponibile	125	161	390	PG	CITTA' DI CASTELLO		No	30/03/1982	TRASFERIMENTO A TITOLO GRATUITO	Valore catastale	180,38	180,38	AGENZIA FORESTALE REGIONALE	
27617	TERRENI AGRICOLI	1.2.2.02.13.01.001	Indisponibile	125	162	1.140	PG	CITTA' DI CASTELLO		No	30/03/1982	TRASFERIMENTO A TITOLO GRATUITO	Valore catastale	526,50	526,50	AGENZIA FORESTALE REGIONALE	
27618	TERRENI AGRICOLI	1.2.2.02.13.01.001	Indisponibile	125	166	138.680	PG	CITTA' DI CASTELLO		No	30/03/1982	TRASFERIMENTO A TITOLO GRATUITO	Valore catastale	15.130,38	15.130,38	AGENZIA FORESTALE REGIONALE	
27619	TERRENI AGRICOLI	1.2.2.02.13.01.001	Indisponibile	125	169	7.040	PG	CITTA' DI CASTELLO		No	30/03/1982	TRASFERIMENTO A TITOLO GRATUITO	Valore catastale	1.477,13	1.477,13	AGENZIA FORESTALE REGIONALE	
27620	TERRENI AGRICOLI	1.2.2.02.13.01.001	Indisponibile	125	180	18.030	PG	CITTA' DI CASTELLO		No	30/03/1982	TRASFERIMENTO A TITOLO GRATUITO	Valore catastale	3.783,00	3.783,00	AGENZIA FORESTALE REGIONALE	

PATRIMONIO IMMOBILIARE REGIONE UMBRIA
Prospetto Terreni al 31/12/2019

Sviluppumbria S.p.A.

Numero Identificativo (da sistema informativo)	Classificazione secondo il piano dei conti dello Stato Patrimoniale in base al D.lgs.118/2011 (Descrizione)	Classificazione secondo il piano dei conti dello Stato Patrimoniale in base al D.lgs.118/2011 (Codice)	Classificazione ai sensi del codice civile (demaniale,disponibile, indisponibile)	Foglio	Particella	Superficie mq	Provincia	Comune	Località	Bene soggetto ad ammortamento	Data di acquisizione	Modalità di acquisizione	Criterio di valutazione secondo i principi del D.lgs 118/2011	Valore dell'immobile secondo i principi del D.lgs 118/2011 al 31/12/2019 (euro)	Valore dell'immobile secondo i principi del D.lgs 118/2011 al 31/12/2018 (euro)	Ente Gestore	Note
27621	TERRENI AGRICOLI	1.2.2.02.13.01.001	Indisponibile	125	215	480	PG	CITTA' DI CASTELLO		No	30/03/1982	TRASFERIMENTO A TITOLO GRATUITO	Valore catastale	40,63	40,63	AGENZIA FORESTALE REGIONALE	
27622	TERRENI AGRICOLI	1.2.2.02.13.01.001	Indisponibile	125	217	460	PG	CITTA' DI CASTELLO		No	30/03/1982	TRASFERIMENTO A TITOLO GRATUITO	Valore catastale	212,88	212,88	AGENZIA FORESTALE REGIONALE	
27623	TERRENI AGRICOLI	1.2.2.02.13.01.001	Indisponibile	125	219	4.790	PG	CITTA' DI CASTELLO		No	30/03/1982	TRASFERIMENTO A TITOLO GRATUITO	Valore catastale	523,25	523,25	AGENZIA FORESTALE REGIONALE	
27624	TERRENI AGRICOLI	1.2.2.02.13.01.001	Indisponibile	125	551	1.293	PG	CITTA' DI CASTELLO		No	30/03/1982	TRASFERIMENTO A TITOLO GRATUITO	Valore catastale	758,88	758,88	AGENZIA FORESTALE REGIONALE	
27625	TERRENI AGRICOLI	1.2.2.02.13.01.001	Indisponibile	125	552	1.057	PG	CITTA' DI CASTELLO		No	30/03/1982	TRASFERIMENTO A TITOLO GRATUITO	Valore catastale	620,75	620,75	AGENZIA FORESTALE REGIONALE	
27626	TERRENI AGRICOLI	1.2.2.02.13.01.001	Indisponibile	125	554	1.300	PG	CITTA' DI CASTELLO		No	30/03/1982	TRASFERIMENTO A TITOLO GRATUITO	Valore catastale	763,75	763,75	AGENZIA FORESTALE REGIONALE	
27627	TERRENI AGRICOLI	1.2.2.02.13.01.001	Indisponibile	126	58	74.820	PG	CITTA' DI CASTELLO		No	30/03/1982	TRASFERIMENTO A TITOLO GRATUITO	Valore catastale	5.022,88	5.022,88	AGENZIA FORESTALE REGIONALE	
27628	TERRENI AGRICOLI	1.2.2.02.13.01.001	Indisponibile	126	60	10.720	PG	CITTA' DI CASTELLO		No	30/03/1982	TRASFERIMENTO A TITOLO GRATUITO	Valore catastale	719,88	719,88	AGENZIA FORESTALE REGIONALE	
27629	TERRENI AGRICOLI	1.2.2.02.13.01.001	Indisponibile	126	70	210.540	PG	CITTA' DI CASTELLO		No	30/03/1982	TRASFERIMENTO A TITOLO GRATUITO	Valore catastale	44.174,00	44.174,00	AGENZIA FORESTALE REGIONALE	
27630	TERRENI AGRICOLI	1.2.2.02.13.01.001	Indisponibile	126	566	910	PG	CITTA' DI CASTELLO		No	30/03/1982	TRASFERIMENTO A TITOLO GRATUITO	Valore catastale	419,25	419,25	AGENZIA FORESTALE REGIONALE	
27631	TERRENI AGRICOLI	1.2.2.02.13.01.001	Indisponibile	127	38	510	PG	CITTA' DI CASTELLO		No	30/03/1982	TRASFERIMENTO A TITOLO GRATUITO	Valore catastale	21,13	21,13	AGENZIA FORESTALE REGIONALE	
27632	TERRENI AGRICOLI	1.2.2.02.13.01.001	Indisponibile	140	5	1.100	PG	CITTA' DI CASTELLO		No	30/03/1982	TRASFERIMENTO A TITOLO GRATUITO	Valore catastale	507,00	507,00	AGENZIA FORESTALE REGIONALE	
27633	TERRENI AGRICOLI	1.2.2.02.13.01.001	Indisponibile	140	7	370	PG	CITTA' DI CASTELLO		No	30/03/1982	TRASFERIMENTO A TITOLO GRATUITO	Valore catastale	78,00	78,00	AGENZIA FORESTALE REGIONALE	
27634	TERRENI AGRICOLI	1.2.2.02.13.01.001	Indisponibile	140	15	1.250	PG	CITTA' DI CASTELLO		No	30/03/1982	TRASFERIMENTO A TITOLO GRATUITO	Valore catastale	576,88	576,88	AGENZIA FORESTALE REGIONALE	
27635	TERRENI AGRICOLI	1.2.2.02.13.01.001	Indisponibile	140	17	680	PG	CITTA' DI CASTELLO		No	30/03/1982	TRASFERIMENTO A TITOLO GRATUITO	Valore catastale	313,63	313,63	AGENZIA FORESTALE REGIONALE	
27636	TERRENI AGRICOLI	1.2.2.02.13.01.001	Indisponibile	140	18	320	PG	CITTA' DI CASTELLO		No	30/03/1982	TRASFERIMENTO A TITOLO GRATUITO	Valore catastale	147,88	147,88	AGENZIA FORESTALE REGIONALE	
27637	TERRENI AGRICOLI	1.2.2.02.13.01.001	Indisponibile	140	20	830	PG	CITTA' DI CASTELLO		No	30/03/1982	TRASFERIMENTO A TITOLO GRATUITO	Valore catastale	383,50	383,50	AGENZIA FORESTALE REGIONALE	
27638	TERRENI AGRICOLI	1.2.2.02.13.01.001	Indisponibile	140	23	7.260	PG	CITTA' DI CASTELLO		No	30/03/1982	TRASFERIMENTO A TITOLO GRATUITO	Valore catastale	791,38	791,38	AGENZIA FORESTALE REGIONALE	
27639	TERRENI AGRICOLI	1.2.2.02.13.01.001	Indisponibile	140	24	800	PG	CITTA' DI CASTELLO		No	30/03/1982	TRASFERIMENTO A TITOLO GRATUITO	Valore catastale	368,88	368,88	AGENZIA FORESTALE REGIONALE	
27640	TERRENI AGRICOLI	1.2.2.02.13.01.001	Indisponibile	140	35	96	PG	CITTA' DI CASTELLO		No	30/03/1982	TRASFERIMENTO A TITOLO GRATUITO	Valore catastale	9,75	9,75	AGENZIA FORESTALE REGIONALE	

PATRIMONIO IMMOBILIARE REGIONE UMBRIA
Prospetto Terreni al 31/12/2019

Sviluppumbria S.p.A.

Numero Identificativo (da sistema informativo)	Classificazione secondo il piano dei conti dello Stato Patrimoniale in base al D.lgs.118/2011 (Descrizione)	Classificazione secondo il piano dei conti dello Stato Patrimoniale in base al D.lgs.118/2011 (Codice)	Classificazione ai sensi del codice civile (demaniale,disponibile, indisponibile)	Foglio	Particella	Superficie mq	Provincia	Comune	Località	Bene soggetto ad ammortamento	Data di acquisizione	Modalità di acquisizione	Criterio di valutazione secondo i principi del D.lgs 118/2011	Valore dell'immobile secondo i principi del D.lgs 118/2011 al 31/12/2019 (euro)	Valore dell'immobile secondo i principi del D.lgs 118/2011 al 31/12/2018 (euro)	Ente Gestore	Note
27641	TERRENI AGRICOLI	1.2.2.02.13.01.001	Indisponibile	140	40	7.670	PG	CITTA' DI CASTELLO		No	30/03/1982	TRASFERIMENTO A TITOLO GRATUITO	Valore catastale	1.930,50	1.930,50	AGENZIA FORESTALE REGIONALE	
27642	TERRENI AGRICOLI	1.2.2.02.13.01.001	Indisponibile	140	59	1.220	PG	CITTA' DI CASTELLO		No	30/03/1982	TRASFERIMENTO A TITOLO GRATUITO	Valore catastale	563,88	563,88	AGENZIA FORESTALE REGIONALE	
27643	TERRENI AGRICOLI	1.2.2.02.13.01.001	Indisponibile	140	101	7.950	PG	CITTA' DI CASTELLO		No	30/03/1982	TRASFERIMENTO A TITOLO GRATUITO	Valore catastale	867,75	867,75	AGENZIA FORESTALE REGIONALE	
27644	TERRENI AGRICOLI	1.2.2.02.13.01.001	Indisponibile	140	103	460	PG	CITTA' DI CASTELLO		No	30/03/1982	TRASFERIMENTO A TITOLO GRATUITO	Valore catastale	212,88	212,88	AGENZIA FORESTALE REGIONALE	
27645	TERRENI AGRICOLI	1.2.2.02.13.01.001	Indisponibile	140	119	2.520	PG	CITTA' DI CASTELLO		No	30/03/1982	TRASFERIMENTO A TITOLO GRATUITO	Valore catastale	1.163,50	1.163,50	AGENZIA FORESTALE REGIONALE	
27646	TERRENI AGRICOLI	1.2.2.02.13.01.001	Indisponibile	140	120	860	PG	CITTA' DI CASTELLO		No	30/03/1982	TRASFERIMENTO A TITOLO GRATUITO	Valore catastale	396,50	396,50	AGENZIA FORESTALE REGIONALE	
27647	TERRENI AGRICOLI	1.2.2.02.13.01.001	Indisponibile	140	123	300	PG	CITTA' DI CASTELLO		No	30/03/1982	TRASFERIMENTO A TITOLO GRATUITO	Valore catastale	138,13	138,13	AGENZIA FORESTALE REGIONALE	
27648	TERRENI AGRICOLI	1.2.2.02.13.01.001	Indisponibile	140	125	1.780	PG	CITTA' DI CASTELLO		No	30/03/1982	TRASFERIMENTO A TITOLO GRATUITO	Valore catastale	822,25	822,25	AGENZIA FORESTALE REGIONALE	
27649	TERRENI AGRICOLI	1.2.2.02.13.01.001	Indisponibile	140	126	1.940	PG	CITTA' DI CASTELLO		No	30/03/1982	TRASFERIMENTO A TITOLO GRATUITO	Valore catastale	895,38	895,38	AGENZIA FORESTALE REGIONALE	
27650	TERRENI AGRICOLI	1.2.2.02.13.01.001	Indisponibile	140	128	4.140	PG	CITTA' DI CASTELLO		No	30/03/1982	TRASFERIMENTO A TITOLO GRATUITO	Valore catastale	2.432,63	2.432,63	AGENZIA FORESTALE REGIONALE	
27651	TERRENI AGRICOLI	1.2.2.02.13.01.001	Indisponibile	140	129	49.920	PG	CITTA' DI CASTELLO		No	30/03/1982	TRASFERIMENTO A TITOLO GRATUITO	Valore catastale	3.352,38	3.352,38	AGENZIA FORESTALE REGIONALE	
27652	TERRENI AGRICOLI	1.2.2.02.13.01.001	Indisponibile	140	139	1.450	PG	CITTA' DI CASTELLO		No	30/03/1982	TRASFERIMENTO A TITOLO GRATUITO	Valore catastale	669,50	669,50	AGENZIA FORESTALE REGIONALE	
27653	TERRENI AGRICOLI	1.2.2.02.13.01.001	Indisponibile	140	141	1.110	PG	CITTA' DI CASTELLO		No	30/03/1982	TRASFERIMENTO A TITOLO GRATUITO	Valore catastale	511,88	511,88	AGENZIA FORESTALE REGIONALE	
27654	TERRENI AGRICOLI	1.2.2.02.13.01.001	Indisponibile	140	142	194.140	PG	CITTA' DI CASTELLO		No	30/03/1982	TRASFERIMENTO A TITOLO GRATUITO	Valore catastale	21.180,25	21.180,25	AGENZIA FORESTALE REGIONALE	
27655	TERRENI AGRICOLI	1.2.2.02.13.01.001	Indisponibile	140	143	1.930	PG	CITTA' DI CASTELLO		No	30/03/1982	TRASFERIMENTO A TITOLO GRATUITO	Valore catastale	890,50	890,50	AGENZIA FORESTALE REGIONALE	
27656	TERRENI AGRICOLI	1.2.2.02.13.01.001	Indisponibile	140	147	670	PG	CITTA' DI CASTELLO		No	30/03/1982	TRASFERIMENTO A TITOLO GRATUITO	Valore catastale	169,00	169,00	AGENZIA FORESTALE REGIONALE	
27657	TERRENI AGRICOLI	1.2.2.02.13.01.001	Indisponibile	140	149	580	PG	CITTA' DI CASTELLO		No	30/03/1982	TRASFERIMENTO A TITOLO GRATUITO	Valore catastale	268,13	268,13	AGENZIA FORESTALE REGIONALE	
27658	TERRENI AGRICOLI	1.2.2.02.13.01.001	Indisponibile	140	150	1.020	PG	CITTA' DI CASTELLO		No	30/03/1982	TRASFERIMENTO A TITOLO GRATUITO	Valore catastale	110,50	110,50	AGENZIA FORESTALE REGIONALE	
27659	TERRENI AGRICOLI	1.2.2.02.13.01.001	Indisponibile	140	151	830	PG	CITTA' DI CASTELLO		No	30/03/1982	TRASFERIMENTO A TITOLO GRATUITO	Valore catastale	383,50	383,50	AGENZIA FORESTALE REGIONALE	
27660	TERRENI AGRICOLI	1.2.2.02.13.01.001	Indisponibile	140	153	130	PG	CITTA' DI CASTELLO		No	30/03/1982	TRASFERIMENTO A TITOLO GRATUITO	Valore catastale	60,13	60,13	AGENZIA FORESTALE REGIONALE	

PATRIMONIO IMMOBILIARE REGIONE UMBRIA
Prospetto Terreni al 31/12/2019

Sviluppumbria S.p.A.

Numero Identificativo (da sistema informativo)	Classificazione secondo il piano dei conti dello Stato Patrimoniale in base al D.lgs.118/2011 (Descrizione)	Classificazione secondo il piano dei conti dello Stato Patrimoniale in base al D.lgs.118/2011 (Codice)	Classificazione ai sensi del codice civile (demaniale,disponibile, indisponibile)	Foglio	Particella	Superficie mq	Provincia	Comune	Località	Bene soggetto ad ammortamento	Data di acquisizione	Modalità di acquisizione	Criterio di valutazione secondo i principi del D.lgs 118/2011	Valore dell'immobile secondo i principi del D.lgs 118/2011 al 31/12/2019 (euro)	Valore dell'immobile secondo i principi del D.lgs 118/2011 al 31/12/2018 (euro)	Ente Gestore	Note
27661	TERRENI AGRICOLI	1.2.2.02.13.01.001	Indisponibile	140	154	213.290	PG	CITTA' DI CASTELLO		No	30/03/1982	TRASFERIMENTO A TITOLO GRATUITO	Valore catastale	23.270,00	23.270,00	AGENZIA FORESTALE REGIONALE	
27662	TERRENI AGRICOLI	1.2.2.02.13.01.001	Indisponibile	140	155	10.470	PG	CITTA' DI CASTELLO		No	30/03/1982	TRASFERIMENTO A TITOLO GRATUITO	Valore catastale	1.317,88	1.317,88	AGENZIA FORESTALE REGIONALE	
27663	TERRENI AGRICOLI	1.2.2.02.13.01.001	Indisponibile	140	156	950	PG	CITTA' DI CASTELLO		No	30/03/1982	TRASFERIMENTO A TITOLO GRATUITO	Valore catastale	104,00	104,00	AGENZIA FORESTALE REGIONALE	
27664	TERRENI AGRICOLI	1.2.2.02.13.01.001	Indisponibile	140	159	1.610	PG	CITTA' DI CASTELLO		No	30/03/1982	TRASFERIMENTO A TITOLO GRATUITO	Valore catastale	175,50	175,50	AGENZIA FORESTALE REGIONALE	
27665	TERRENI AGRICOLI	1.2.2.02.13.01.001	Indisponibile	140	164	1.200	PG	CITTA' DI CASTELLO		No	30/03/1982	TRASFERIMENTO A TITOLO GRATUITO	Valore catastale	554,13	554,13	AGENZIA FORESTALE REGIONALE	
27666	TERRENI AGRICOLI	1.2.2.02.13.01.001	Indisponibile	140	165	9.480	PG	CITTA' DI CASTELLO		No	30/03/1982	TRASFERIMENTO A TITOLO GRATUITO	Valore catastale	1.989,00	1.989,00	AGENZIA FORESTALE REGIONALE	
27667	TERRENI AGRICOLI	1.2.2.02.13.01.001	Indisponibile	140	168	2.220	PG	CITTA' DI CASTELLO		No	30/03/1982	TRASFERIMENTO A TITOLO GRATUITO	Valore catastale	242,13	242,13	AGENZIA FORESTALE REGIONALE	
27668	TERRENI AGRICOLI	1.2.2.02.13.01.001	Indisponibile	140	169	140	PG	CITTA' DI CASTELLO		No	30/03/1982	TRASFERIMENTO A TITOLO GRATUITO	Valore catastale	65,00	65,00	AGENZIA FORESTALE REGIONALE	
27669	TERRENI AGRICOLI	1.2.2.02.13.01.001	Indisponibile	140	170	860	PG	CITTA' DI CASTELLO		No	30/03/1982	TRASFERIMENTO A TITOLO GRATUITO	Valore catastale	396,50	396,50	AGENZIA FORESTALE REGIONALE	
27670	TERRENI AGRICOLI	1.2.2.02.13.01.001	Indisponibile	140	173	790	PG	CITTA' DI CASTELLO		No	30/03/1982	TRASFERIMENTO A TITOLO GRATUITO	Valore catastale	364,00	364,00	AGENZIA FORESTALE REGIONALE	
27671	TERRENI AGRICOLI	1.2.2.02.13.01.001	Indisponibile	140	174	370	PG	CITTA' DI CASTELLO		No	30/03/1982	TRASFERIMENTO A TITOLO GRATUITO	Valore catastale	170,63	170,63	AGENZIA FORESTALE REGIONALE	
27672	TERRENI AGRICOLI	1.2.2.02.13.01.001	Indisponibile	140	175	5.710	PG	CITTA' DI CASTELLO		No	30/03/1982	TRASFERIMENTO A TITOLO GRATUITO	Valore catastale	622,38	622,38	AGENZIA FORESTALE REGIONALE	
27673	TERRENI AGRICOLI	1.2.2.02.13.01.001	Indisponibile	140	176	730	PG	CITTA' DI CASTELLO		No	30/03/1982	TRASFERIMENTO A TITOLO GRATUITO	Valore catastale	336,38	336,38	AGENZIA FORESTALE REGIONALE	
27674	TERRENI AGRICOLI	1.2.2.02.13.01.001	Indisponibile	140	178	4.920	PG	CITTA' DI CASTELLO		No	30/03/1982	TRASFERIMENTO A TITOLO GRATUITO	Valore catastale	536,25	536,25	AGENZIA FORESTALE REGIONALE	
27675	TERRENI AGRICOLI	1.2.2.02.13.01.001	Indisponibile	140	181	300	PG	CITTA' DI CASTELLO		No	30/03/1982	TRASFERIMENTO A TITOLO GRATUITO	Valore catastale	138,13	138,13	AGENZIA FORESTALE REGIONALE	
27676	TERRENI AGRICOLI	1.2.2.02.13.01.001	Indisponibile	140	182	6.580	PG	CITTA' DI CASTELLO		No	30/03/1982	TRASFERIMENTO A TITOLO GRATUITO	Valore catastale	442,00	442,00	AGENZIA FORESTALE REGIONALE	
27677	TERRENI AGRICOLI	1.2.2.02.13.01.001	Indisponibile	140	192	56.900	PG	CITTA' DI CASTELLO		No	30/03/1982	TRASFERIMENTO A TITOLO GRATUITO	Valore catastale	6.207,50	6.207,50	AGENZIA FORESTALE REGIONALE	
27678	TERRENI AGRICOLI	1.2.2.02.13.01.001	Indisponibile	140	193	2.900	PG	CITTA' DI CASTELLO		No	30/03/1982	TRASFERIMENTO A TITOLO GRATUITO	Valore catastale	316,88	316,88	AGENZIA FORESTALE REGIONALE	
27679	TERRENI AGRICOLI	1.2.2.02.13.01.001	Indisponibile	140	195	530	PG	CITTA' DI CASTELLO		No	30/03/1982	TRASFERIMENTO A TITOLO GRATUITO	Valore catastale	245,38	245,38	AGENZIA FORESTALE REGIONALE	
27680	TERRENI AGRICOLI	1.2.2.02.13.01.001	Indisponibile	140	204	1.040	PG	CITTA' DI CASTELLO		No	30/03/1982	TRASFERIMENTO A TITOLO GRATUITO	Valore catastale	217,75	217,75	AGENZIA FORESTALE REGIONALE	

PATRIMONIO IMMOBILIARE REGIONE UMBRIA
Prospetto Terreni al 31/12/2019

Sviluppumbria S.p.A.

Numero Identificativo (da sistema informativo)	Classificazione secondo il piano dei conti dello Stato Patrimoniale in base al D.lgs.118/2011 (Descrizione)	Classificazione secondo il piano dei conti dello Stato Patrimoniale in base al D.lgs.118/2011 (Codice)	Classificazione ai sensi del codice civile (demaniale,disponibile, indisponibile)	Foglio	Particella	Superficie mq	Provincia	Comune	Località	Bene soggetto ad ammortamento	Data di acquisizione	Modalità di acquisizione	Criterio di valutazione secondo i principi del D.lgs 118/2011	Valore dell'immobile secondo i principi del D.lgs 118/2011 al 31/12/2019 (euro)	Valore dell'immobile secondo i principi del D.lgs 118/2011 al 31/12/2018 (euro)	Ente Gestore	Note
27681	TERRENI AGRICOLI	1.2.2.02.13.01.001	Indisponibile	140	237	700	PG	CITTA' DI CASTELLO		No	30/03/1982	TRASFERIMENTO A TITOLO GRATUITO	Valore catastale	411,13	411,13	AGENZIA FORESTALE REGIONALE	
27682	TERRENI AGRICOLI	1.2.2.02.13.01.001	Indisponibile	140	238	1.010	PG	CITTA' DI CASTELLO		No	30/03/1982	TRASFERIMENTO A TITOLO GRATUITO	Valore catastale	466,38	466,38	AGENZIA FORESTALE REGIONALE	
27683	TERRENI AGRICOLI	1.2.2.02.13.01.001	Indisponibile	140	240	310	PG	CITTA' DI CASTELLO		No	30/03/1982	TRASFERIMENTO A TITOLO GRATUITO	Valore catastale	26,00	26,00	AGENZIA FORESTALE REGIONALE	
27684	TERRENI AGRICOLI	1.2.2.02.13.01.001	Indisponibile	140	242	80	PG	CITTA' DI CASTELLO		No	30/03/1982	TRASFERIMENTO A TITOLO GRATUITO	Valore catastale	8,13	8,13	AGENZIA FORESTALE REGIONALE	
27685	TERRENI AGRICOLI	1.2.2.02.13.01.001	Indisponibile	141	6	450	PG	CITTA' DI CASTELLO		No	30/03/1982	TRASFERIMENTO A TITOLO GRATUITO	Valore catastale	208,00	208,00	AGENZIA FORESTALE REGIONALE	
27686	TERRENI AGRICOLI	1.2.2.02.13.01.001	Indisponibile	141	7	350	PG	CITTA' DI CASTELLO		No	30/03/1982	TRASFERIMENTO A TITOLO GRATUITO	Valore catastale	160,88	160,88	AGENZIA FORESTALE REGIONALE	
27687	TERRENI AGRICOLI	1.2.2.02.13.01.001	Indisponibile	141	10	11.800	PG	CITTA' DI CASTELLO		No	30/03/1982	TRASFERIMENTO A TITOLO GRATUITO	Valore catastale	2.476,50	2.476,50	AGENZIA FORESTALE REGIONALE	
27688	TERRENI AGRICOLI	1.2.2.02.13.01.001	Indisponibile	141	19	300	PG	CITTA' DI CASTELLO		No	30/03/1982	TRASFERIMENTO A TITOLO GRATUITO	Valore catastale	100,75	100,75	AGENZIA FORESTALE REGIONALE	
27689	TERRENI AGRICOLI	1.2.2.02.13.01.001	Indisponibile	141	20	16.720	PG	CITTA' DI CASTELLO		No	30/03/1982	TRASFERIMENTO A TITOLO GRATUITO	Valore catastale	3.508,38	3.508,38	AGENZIA FORESTALE REGIONALE	
27690	TERRENI AGRICOLI	1.2.2.02.13.01.001	Indisponibile	141	27	21.370	PG	CITTA' DI CASTELLO		No	30/03/1982	TRASFERIMENTO A TITOLO GRATUITO	Valore catastale	2.331,88	2.331,88	AGENZIA FORESTALE REGIONALE	
27691	TERRENI AGRICOLI	1.2.2.02.13.01.001	Indisponibile	141	38	8.490	PG	CITTA' DI CASTELLO		No	30/03/1982	TRASFERIMENTO A TITOLO GRATUITO	Valore catastale	926,25	926,25	AGENZIA FORESTALE REGIONALE	
27692	TERRENI AGRICOLI	1.2.2.02.13.01.001	Indisponibile	141	41	900	PG	CITTA' DI CASTELLO		No	30/03/1982	TRASFERIMENTO A TITOLO GRATUITO	Valore catastale	302,25	302,25	AGENZIA FORESTALE REGIONALE	
27693	TERRENI AGRICOLI	1.2.2.02.13.01.001	Indisponibile	141	64	21.500	PG	CITTA' DI CASTELLO		No	30/03/1982	TRASFERIMENTO A TITOLO GRATUITO	Valore catastale	2.344,88	2.344,88	AGENZIA FORESTALE REGIONALE	
27694	TERRENI AGRICOLI	1.2.2.02.13.01.001	Indisponibile	141	67	2.510	PG	CITTA' DI CASTELLO		No	30/03/1982	TRASFERIMENTO A TITOLO GRATUITO	Valore catastale	211,25	211,25	AGENZIA FORESTALE REGIONALE	
27695	TERRENI AGRICOLI	1.2.2.02.13.01.001	Indisponibile	141	71	8.500	PG	CITTA' DI CASTELLO		No	30/03/1982	TRASFERIMENTO A TITOLO GRATUITO	Valore catastale	927,88	927,88	AGENZIA FORESTALE REGIONALE	
27696	TERRENI AGRICOLI	1.2.2.02.13.01.001	Indisponibile	141	85	1.290	PG	CITTA' DI CASTELLO		No	30/03/1982	TRASFERIMENTO A TITOLO GRATUITO	Valore catastale	108,88	108,88	AGENZIA FORESTALE REGIONALE	
27697	TERRENI AGRICOLI	1.2.2.02.13.01.001	Indisponibile	141	104	5.810	PG	CITTA' DI CASTELLO		No	30/03/1982	TRASFERIMENTO A TITOLO GRATUITO	Valore catastale	536,25	536,25	AGENZIA FORESTALE REGIONALE	
27698	TERRENI AGRICOLI	1.2.2.02.13.01.001	Indisponibile	141	542	340	PG	CITTA' DI CASTELLO		No	30/03/1982	TRASFERIMENTO A TITOLO GRATUITO	Valore catastale	113,75	113,75	AGENZIA FORESTALE REGIONALE	
27699	TERRENI AGRICOLI	1.2.2.02.13.01.001	Indisponibile	143	91	7.130	PG	CITTA' DI CASTELLO		No	30/03/1982	TRASFERIMENTO A TITOLO GRATUITO	Valore catastale	1.496,63	1.496,63	AGENZIA FORESTALE REGIONALE	
27700	TERRENI AGRICOLI	1.2.2.02.13.01.001	Indisponibile	143	92	1.720	PG	CITTA' DI CASTELLO		No	30/03/1982	TRASFERIMENTO A TITOLO GRATUITO	Valore catastale	794,63	794,63	AGENZIA FORESTALE REGIONALE	

PATRIMONIO IMMOBILIARE REGIONE UMBRIA
Prospetto Terreni al 31/12/2019

Sviluppumbria S.p.A.

Numero Identificativo (da sistema informativo)	Classificazione secondo il piano dei conti dello Stato Patrimoniale in base al D.lgs.118/2011 (Descrizione)	Classificazione secondo il piano dei conti dello Stato Patrimoniale in base al D.lgs.118/2011 (Codice)	Classificazione ai sensi del codice civile (demaniale,disponibile, indisponibile)	Foglio	Particella	Superficie mq	Provincia	Comune	Località	Bene soggetto ad ammortamento	Data di acquisizione	Modalità di acquisizione	Criterio di valutazione secondo i principi del D.lgs 118/2011	Valore dell'immobile secondo i principi del D.lgs 118/2011 al 31/12/2019 (euro)	Valore dell'immobile secondo i principi del D.lgs 118/2011 al 31/12/2018 (euro)	Ente Gestore	Note
27701	TERRENI AGRICOLI	1.2.2.02.13.01.001	Indisponibile	143	119	710	PG	CITTA' DI CASTELLO		No	30/03/1982	TRASFERIMENTO A TITOLO GRATUITO	Valore catastale	328,25	328,25	AGENZIA FORESTALE REGIONALE	
27702	TERRENI AGRICOLI	1.2.2.02.13.01.001	Indisponibile	143	136	1.080	PG	CITTA' DI CASTELLO		No	30/03/1982	TRASFERIMENTO A TITOLO GRATUITO	Valore catastale	225,88	225,88	AGENZIA FORESTALE REGIONALE	
27703	TERRENI AGRICOLI	1.2.2.02.13.01.001	Indisponibile	143	138	300	PG	CITTA' DI CASTELLO		No	30/03/1982	TRASFERIMENTO A TITOLO GRATUITO	Valore catastale	63,38	63,38	AGENZIA FORESTALE REGIONALE	
27704	TERRENI AGRICOLI	1.2.2.02.13.01.001	Indisponibile	143	140	1.160	PG	CITTA' DI CASTELLO		No	30/03/1982	TRASFERIMENTO A TITOLO GRATUITO	Valore catastale	243,75	243,75	AGENZIA FORESTALE REGIONALE	
27705	TERRENI AGRICOLI	1.2.2.02.13.01.001	Indisponibile	144	21	1.570	PG	CITTA' DI CASTELLO		No	30/03/1982	TRASFERIMENTO A TITOLO GRATUITO	Valore catastale	105,63	105,63	AGENZIA FORESTALE REGIONALE	
27706	TERRENI AGRICOLI	1.2.2.02.13.01.001	Indisponibile	144	26	10.160	PG	CITTA' DI CASTELLO		No	30/03/1982	TRASFERIMENTO A TITOLO GRATUITO	Valore catastale	1.108,25	1.108,25	AGENZIA FORESTALE REGIONALE	
27707	TERRENI AGRICOLI	1.2.2.02.13.01.001	Indisponibile	144	43	1.380	PG	CITTA' DI CASTELLO		No	30/03/1982	TRASFERIMENTO A TITOLO GRATUITO	Valore catastale	637,00	637,00	AGENZIA FORESTALE REGIONALE	
27708	TERRENI AGRICOLI	1.2.2.02.13.01.001	Indisponibile	144	45	720	PG	CITTA' DI CASTELLO		No	30/03/1982	TRASFERIMENTO A TITOLO GRATUITO	Valore catastale	333,13	333,13	AGENZIA FORESTALE REGIONALE	
27709	TERRENI AGRICOLI	1.2.2.02.13.01.001	Indisponibile	144	49	130	PG	CITTA' DI CASTELLO		No	30/03/1982	TRASFERIMENTO A TITOLO GRATUITO	Valore catastale	60,13	60,13	AGENZIA FORESTALE REGIONALE	
27710	TERRENI AGRICOLI	1.2.2.02.13.01.001	Indisponibile	144	50	190	PG	CITTA' DI CASTELLO		No	30/03/1982	TRASFERIMENTO A TITOLO GRATUITO	Valore catastale	87,75	87,75	AGENZIA FORESTALE REGIONALE	
27711	TERRENI AGRICOLI	1.2.2.02.13.01.001	Indisponibile	144	51	3.310	PG	CITTA' DI CASTELLO		No	30/03/1982	TRASFERIMENTO A TITOLO GRATUITO	Valore catastale	693,88	693,88	AGENZIA FORESTALE REGIONALE	
27712	TERRENI AGRICOLI	1.2.2.02.13.01.001	Indisponibile	144	52	5.400	PG	CITTA' DI CASTELLO		No	30/03/1982	TRASFERIMENTO A TITOLO GRATUITO	Valore catastale	2.492,75	2.492,75	AGENZIA FORESTALE REGIONALE	
27713	TERRENI AGRICOLI	1.2.2.02.13.01.001	Indisponibile	144	59	1.340	PG	CITTA' DI CASTELLO		No	30/03/1982	TRASFERIMENTO A TITOLO GRATUITO	Valore catastale	619,13	619,13	AGENZIA FORESTALE REGIONALE	
27714	TERRENI AGRICOLI	1.2.2.02.13.01.001	Indisponibile	144	60	610	PG	CITTA' DI CASTELLO		No	30/03/1982	TRASFERIMENTO A TITOLO GRATUITO	Valore catastale	281,13	281,13	AGENZIA FORESTALE REGIONALE	
27715	TERRENI AGRICOLI	1.2.2.02.13.01.001	Indisponibile	144	61	750	PG	CITTA' DI CASTELLO		No	30/03/1982	TRASFERIMENTO A TITOLO GRATUITO	Valore catastale	63,38	63,38	AGENZIA FORESTALE REGIONALE	
27716	TERRENI AGRICOLI	1.2.2.02.13.01.001	Indisponibile	144	63	390	PG	CITTA' DI CASTELLO		No	30/03/1982	TRASFERIMENTO A TITOLO GRATUITO	Valore catastale	180,38	180,38	AGENZIA FORESTALE REGIONALE	
27717	TERRENI AGRICOLI	1.2.2.02.13.01.001	Indisponibile	144	64	1.130	PG	CITTA' DI CASTELLO		No	30/03/1982	TRASFERIMENTO A TITOLO GRATUITO	Valore catastale	521,63	521,63	AGENZIA FORESTALE REGIONALE	
27718	TERRENI AGRICOLI	1.2.2.02.13.01.001	Indisponibile	144	65	2.430	PG	CITTA' DI CASTELLO		No	30/03/1982	TRASFERIMENTO A TITOLO GRATUITO	Valore catastale	1.121,25	1.121,25	AGENZIA FORESTALE REGIONALE	
27719	TERRENI AGRICOLI	1.2.2.02.13.01.001	Indisponibile	144	88	3.300	PG	CITTA' DI CASTELLO		No	30/03/1982	TRASFERIMENTO A TITOLO GRATUITO	Valore catastale	1.108,25	1.108,25	AGENZIA FORESTALE REGIONALE	
27720	TERRENI AGRICOLI	1.2.2.02.13.01.001	Indisponibile	144	97	1.380	PG	CITTA' DI CASTELLO		No	30/03/1982	TRASFERIMENTO A TITOLO GRATUITO	Valore catastale	637,00	637,00	AGENZIA FORESTALE REGIONALE	

PATRIMONIO IMMOBILIARE REGIONE UMBRIA
Prospetto Terreni al 31/12/2019

Sviluppumbria S.p.A.

Numero Identificativo (da sistema informativo)	Classificazione secondo il piano dei conti dello Stato Patrimoniale in base al D.lgs.118/2011 (Descrizione)	Classificazione secondo il piano dei conti dello Stato Patrimoniale in base al D.lgs.118/2011 (Codice)	Classificazione ai sensi del codice civile (demaniale,disponibile, indisponibile)	Foglio	Particella	Superficie mq	Provincia	Comune	Località	Bene soggetto ad ammortamento	Data di acquisizione	Modalità di acquisizione	Criterio di valutazione secondo i principi del D.lgs 118/2011	Valore dell'immobile secondo i principi del D.lgs 118/2011 al 31/12/2019 (euro)	Valore dell'immobile secondo i principi del D.lgs 118/2011 al 31/12/2018 (euro)	Ente Gestore	Note
27721	TERRENI AGRICOLI	1.2.2.02.13.01.001	Indisponibile	144	119	1.770	PG	CITTA' DI CASTELLO		No	30/03/1982	TRASFERIMENTO A TITOLO GRATUITO	Valore catastale	817,38	817,38	AGENZIA FORESTALE REGIONALE	
27722	TERRENI AGRICOLI	1.2.2.02.13.01.001	Indisponibile	144	120	149.990	PG	CITTA' DI CASTELLO		No	30/03/1982	TRASFERIMENTO A TITOLO GRATUITO	Valore catastale	16.363,75	16.363,75	AGENZIA FORESTALE REGIONALE	
27723	TERRENI AGRICOLI	1.2.2.02.13.01.001	Indisponibile	144	128	2.040	PG	CITTA' DI CASTELLO		No	30/03/1982	TRASFERIMENTO A TITOLO GRATUITO	Valore catastale	940,88	940,88	AGENZIA FORESTALE REGIONALE	
27724	TERRENI AGRICOLI	1.2.2.02.13.01.001	Indisponibile	144	132	320	PG	CITTA' DI CASTELLO		No	30/03/1982	TRASFERIMENTO A TITOLO GRATUITO	Valore catastale	107,25	107,25	AGENZIA FORESTALE REGIONALE	
27725	TERRENI AGRICOLI	1.2.2.02.13.01.001	Indisponibile	144	133	290	PG	CITTA' DI CASTELLO		No	30/03/1982	TRASFERIMENTO A TITOLO GRATUITO	Valore catastale	97,50	97,50	AGENZIA FORESTALE REGIONALE	
27726	TERRENI AGRICOLI	1.2.2.02.13.01.001	Indisponibile	144	134	560	PG	CITTA' DI CASTELLO		No	30/03/1982	TRASFERIMENTO A TITOLO GRATUITO	Valore catastale	258,38	258,38	AGENZIA FORESTALE REGIONALE	
27727	TERRENI AGRICOLI	1.2.2.02.13.01.001	Indisponibile	144	136	700	PG	CITTA' DI CASTELLO		No	30/03/1982	TRASFERIMENTO A TITOLO GRATUITO	Valore catastale	323,38	323,38	AGENZIA FORESTALE REGIONALE	
27728	TERRENI AGRICOLI	1.2.2.02.13.01.001	Indisponibile	144	137	700	PG	CITTA' DI CASTELLO		No	30/03/1982	TRASFERIMENTO A TITOLO GRATUITO	Valore catastale	235,63	235,63	AGENZIA FORESTALE REGIONALE	
27729	TERRENI AGRICOLI	1.2.2.02.13.01.001	Indisponibile	144	139	390	PG	CITTA' DI CASTELLO		No	30/03/1982	TRASFERIMENTO A TITOLO GRATUITO	Valore catastale	180,38	180,38	AGENZIA FORESTALE REGIONALE	
27730	TERRENI AGRICOLI	1.2.2.02.13.01.001	Indisponibile	144	140	30.270	PG	CITTA' DI CASTELLO		No	30/03/1982	TRASFERIMENTO A TITOLO GRATUITO	Valore catastale	6.350,50	6.350,50	AGENZIA FORESTALE REGIONALE	
27731	TERRENI AGRICOLI	1.2.2.02.13.01.001	Indisponibile	144	141	6.020	PG	CITTA' DI CASTELLO		No	30/03/1982	TRASFERIMENTO A TITOLO GRATUITO	Valore catastale	404,63	404,63	AGENZIA FORESTALE REGIONALE	
27732	TERRENI AGRICOLI	1.2.2.02.13.01.001	Indisponibile	144	181	460	PG	CITTA' DI CASTELLO		No	30/03/1982	TRASFERIMENTO A TITOLO GRATUITO	Valore catastale	50,38	50,38	AGENZIA FORESTALE REGIONALE	
27733	TERRENI AGRICOLI	1.2.2.02.13.01.001	Indisponibile	144	184	610	PG	CITTA' DI CASTELLO		No	30/03/1982	TRASFERIMENTO A TITOLO GRATUITO	Valore catastale	204,75	204,75	AGENZIA FORESTALE REGIONALE	
27734	TERRENI AGRICOLI	1.2.2.02.13.01.001	Indisponibile	144	185	260	PG	CITTA' DI CASTELLO		No	30/03/1982	TRASFERIMENTO A TITOLO GRATUITO	Valore catastale	120,25	120,25	AGENZIA FORESTALE REGIONALE	
27735	TERRENI AGRICOLI	1.2.2.02.13.01.001	Indisponibile	144	187	440	PG	CITTA' DI CASTELLO		No	30/03/1982	TRASFERIMENTO A TITOLO GRATUITO	Valore catastale	110,50	110,50	AGENZIA FORESTALE REGIONALE	
27736	TERRENI AGRICOLI	1.2.2.02.13.01.001	Indisponibile	145	120	3.830	PG	CITTA' DI CASTELLO		No	30/03/1982	TRASFERIMENTO A TITOLO GRATUITO	Valore catastale	804,38	804,38	AGENZIA FORESTALE REGIONALE	
27739	TERRENI AGRICOLI	1.2.2.02.13.01.001	Indisponibile	145	133	9.730	PG	CITTA' DI CASTELLO		No	30/03/1982	TRASFERIMENTO A TITOLO GRATUITO	Valore catastale	1.061,13	1.061,13	AGENZIA FORESTALE REGIONALE	
27741	TERRENI AGRICOLI	1.2.2.02.13.01.001	Indisponibile	145	139	3.100	PG	CITTA' DI CASTELLO		No	30/03/1982	TRASFERIMENTO A TITOLO GRATUITO	Valore catastale	1.821,63	1.821,63	AGENZIA FORESTALE REGIONALE	
27742	TERRENI AGRICOLI	1.2.2.02.13.01.001	Indisponibile	145	147	2.350	PG	CITTA' DI CASTELLO		No	30/03/1982	TRASFERIMENTO A TITOLO GRATUITO	Valore catastale	1.381,25	1.381,25	AGENZIA FORESTALE REGIONALE	
27745	TERRENI AGRICOLI	1.2.2.02.13.01.001	Indisponibile	146	115	1.290	PG	CITTA' DI CASTELLO		No	30/03/1982	TRASFERIMENTO A TITOLO GRATUITO	Valore catastale	594,75	594,75	AGENZIA FORESTALE REGIONALE	

PATRIMONIO IMMOBILIARE REGIONE UMBRIA
Prospetto Terreni al 31/12/2019

Sviluppumbria S.p.A.

Numero Identificativo (da sistema informativo)	Classificazione secondo il piano dei conti dello Stato Patrimoniale in base al D.lgs.118/2011 (Descrizione)	Classificazione secondo il piano dei conti dello Stato Patrimoniale in base al D.lgs.118/2011 (Codice)	Classificazione ai sensi del codice civile (demaniale,disponibile, indisponibile)	Foglio	Particella	Superficie mq	Provincia	Comune	Località	Bene soggetto ad ammortamento	Data di acquisizione	Modalità di acquisizione	Criterio di valutazione secondo i principi del D.lgs 118/2011	Valore dell'immobile secondo i principi del D.lgs 118/2011 al 31/12/2019 (euro)	Valore dell'immobile secondo i principi del D.lgs 118/2011 al 31/12/2018 (euro)	Ente Gestore	Note
27746	TERRENI AGRICOLI	1.2.2.02.13.01.001	Indisponibile	146	138	4.140	PG	CITTA' DI CASTELLO		No	30/03/1982	TRASFERIMENTO A TITOLO GRATUITO	Valore catastale	451,75	451,75	AGENZIA FORESTALE REGIONALE	
27747	TERRENI AGRICOLI	1.2.2.02.13.01.001	Indisponibile	146	607	20	PG	CITTA' DI CASTELLO		No	30/03/1982	TRASFERIMENTO A TITOLO GRATUITO	Valore catastale	1,63	1,63	AGENZIA FORESTALE REGIONALE	
27748	TERRENI AGRICOLI	1.2.2.02.13.01.001	Indisponibile	146	144	890	PG	CITTA' DI CASTELLO		No	30/03/1982	TRASFERIMENTO A TITOLO GRATUITO	Valore catastale	411,13	411,13	AGENZIA FORESTALE REGIONALE	
27750	TERRENI AGRICOLI	1.2.2.02.13.01.001	Indisponibile	146	149	14.530	PG	CITTA' DI CASTELLO		No	30/03/1982	TRASFERIMENTO A TITOLO GRATUITO	Valore catastale	1.340,63	1.340,63	AGENZIA FORESTALE REGIONALE	
27751	TERRENI AGRICOLI	1.2.2.02.13.01.001	Indisponibile	146	1164	20	PG	CITTA' DI CASTELLO		No	30/03/1982	TRASFERIMENTO A TITOLO GRATUITO	Valore catastale	1,63	1,63	AGENZIA FORESTALE REGIONALE	
27752	TERRENI AGRICOLI	1.2.2.02.13.01.001	Indisponibile	146	1165	170	PG	CITTA' DI CASTELLO		No	30/03/1982	TRASFERIMENTO A TITOLO GRATUITO	Valore catastale	16,25	16,25	AGENZIA FORESTALE REGIONALE	
27753	TERRENI AGRICOLI	1.2.2.02.13.01.001	Indisponibile	146	157	210	PG	CITTA' DI CASTELLO		No	30/03/1982	TRASFERIMENTO A TITOLO GRATUITO	Valore catastale	14,63	14,63	AGENZIA FORESTALE REGIONALE	
27754	TERRENI AGRICOLI	1.2.2.02.13.01.001	Indisponibile	146	608	15	PG	CITTA' DI CASTELLO		No	30/03/1982	TRASFERIMENTO A TITOLO GRATUITO	Valore catastale	1,63	1,63	AGENZIA FORESTALE REGIONALE	
27755	TERRENI AGRICOLI	1.2.2.02.13.01.001	Indisponibile	146	609	140	PG	CITTA' DI CASTELLO		No	30/03/1982	TRASFERIMENTO A TITOLO GRATUITO	Valore catastale	9,75	9,75	AGENZIA FORESTALE REGIONALE	
27756	TERRENI AGRICOLI	1.2.2.02.13.01.001	Indisponibile	146	610	160	PG	CITTA' DI CASTELLO		No	30/03/1982	TRASFERIMENTO A TITOLO GRATUITO	Valore catastale	11,38	11,38	AGENZIA FORESTALE REGIONALE	
27757	TERRENI AGRICOLI	1.2.2.02.13.01.001	Indisponibile	146	1200	60	PG	CITTA' DI CASTELLO		No	30/03/1982	TRASFERIMENTO A TITOLO GRATUITO	Valore catastale	3,25	3,25	AGENZIA FORESTALE REGIONALE	
27758	TERRENI AGRICOLI	1.2.2.02.13.01.001	Indisponibile	146	158	20	PG	CITTA' DI CASTELLO		No	30/03/1982	TRASFERIMENTO A TITOLO GRATUITO	Valore catastale	1,63	1,63	AGENZIA FORESTALE REGIONALE	Variazione registrata anno 2018
27759	TERRENI AGRICOLI	1.2.2.02.13.01.001	Indisponibile	146	1166	5	PG	CITTA' DI CASTELLO		No	30/03/1982	TRASFERIMENTO A TITOLO GRATUITO	Valore catastale	1,63	1,63	AGENZIA FORESTALE REGIONALE	
27760	TERRENI AGRICOLI	1.2.2.02.13.01.001	Indisponibile	146	1207	240	PG	CITTA' DI CASTELLO		No	30/03/1982	TRASFERIMENTO A TITOLO GRATUITO	Valore catastale	16,25	16,25	AGENZIA FORESTALE REGIONALE	
27761	TERRENI AGRICOLI	1.2.2.02.13.01.001	Indisponibile	146	172	450	PG	CITTA' DI CASTELLO		No	30/03/1982	TRASFERIMENTO A TITOLO GRATUITO	Valore catastale	56,88	56,88	AGENZIA FORESTALE REGIONALE	
27762	TERRENI AGRICOLI	1.2.2.02.13.01.001	Indisponibile	146	263	140	PG	CITTA' DI CASTELLO		No	30/03/1982	TRASFERIMENTO A TITOLO GRATUITO	Valore catastale	11,38	11,38	AGENZIA FORESTALE REGIONALE	
27763	TERRENI AGRICOLI	1.2.2.02.13.01.001	Indisponibile	146	613	345	PG	CITTA' DI CASTELLO		No	30/03/1982	TRASFERIMENTO A TITOLO GRATUITO	Valore catastale	29,25	29,25	AGENZIA FORESTALE REGIONALE	Variazione registrata anno 2018
27764	TERRENI AGRICOLI	1.2.2.02.13.01.001	Indisponibile	146	614	5	PG	CITTA' DI CASTELLO		No	30/03/1982	TRASFERIMENTO A TITOLO GRATUITO	Valore catastale	1,63	1,63	AGENZIA FORESTALE REGIONALE	Variazione registrata anno 2018
27765	TERRENI AGRICOLI	1.2.2.02.13.01.001	Indisponibile	146	615	35	PG	CITTA' DI CASTELLO		No	30/03/1982	TRASFERIMENTO A TITOLO GRATUITO	Valore catastale	3,25	3,25	AGENZIA FORESTALE REGIONALE	Variazione registrata anno 2018
27766	TERRENI AGRICOLI	1.2.2.02.13.01.001	Indisponibile	146	1194	45	PG	CITTA' DI CASTELLO		No	30/03/1982	TRASFERIMENTO A TITOLO GRATUITO	Valore catastale	3,25	3,25	AGENZIA FORESTALE REGIONALE	

PATRIMONIO IMMOBILIARE REGIONE UMBRIA
Prospetto Terreni al 31/12/2019

Sviluppumbria S.p.A.

Numero Identificativo (da sistema informativo)	Classificazione secondo il piano dei conti dello Stato Patrimoniale in base al D.lgs.118/2011 (Descrizione)	Classificazione secondo il piano dei conti dello Stato Patrimoniale in base al D.lgs.118/2011 (Codice)	Classificazione ai sensi del codice civile (demaniale,disponibile, indisponibile)	Foglio	Particella	Superficie mq	Provincia	Comune	Località	Bene soggetto ad ammortamento	Data di acquisizione	Modalità di acquisizione	Criterio di valutazione secondo i principi del D.lgs 118/2011	Valore dell'immobile secondo i principi del D.lgs 118/2011 al 31/12/2019 (euro)	Valore dell'immobile secondo i principi del D.lgs 118/2011 al 31/12/2018 (euro)	Ente Gestore	Note
27767	TERRENI AGRICOLI	1.2.2.02.13.01.001	Indisponibile	146	1195	85	PG	CITTA' DI CASTELLO		No	30/03/1982	TRASFERIMENTO A TITOLO GRATUITO	Valore catastale	6,50	6,50	AGENZIA FORESTALE REGIONALE	
27768	TERRENI AGRICOLI	1.2.2.02.13.01.001	Indisponibile	146	269	310	PG	CITTA' DI CASTELLO		No	30/03/1982	TRASFERIMENTO A TITOLO GRATUITO	Valore catastale	21,13	21,13	AGENZIA FORESTALE REGIONALE	
27769	TERRENI AGRICOLI	1.2.2.02.13.01.001	Indisponibile	146	1202	20	PG	CITTA' DI CASTELLO		No	30/03/1982	TRASFERIMENTO A TITOLO GRATUITO	Valore catastale	1,63	1,63	AGENZIA FORESTALE REGIONALE	
27770	TERRENI AGRICOLI	1.2.2.02.13.01.001	Indisponibile	146	1204	205	PG	CITTA' DI CASTELLO		No	30/03/1982	TRASFERIMENTO A TITOLO GRATUITO	Valore catastale	13,00	13,00	AGENZIA FORESTALE REGIONALE	
27771	TERRENI AGRICOLI	1.2.2.02.13.01.001	Indisponibile	146	1205	70	PG	CITTA' DI CASTELLO		No	30/03/1982	TRASFERIMENTO A TITOLO GRATUITO	Valore catastale	4,88	4,88	AGENZIA FORESTALE REGIONALE	
27772	TERRENI AGRICOLI	1.2.2.02.13.01.001	Indisponibile	146	1206	60	PG	CITTA' DI CASTELLO		No	30/03/1982	TRASFERIMENTO A TITOLO GRATUITO	Valore catastale	3,25	3,25	AGENZIA FORESTALE REGIONALE	
27773	TERRENI AGRICOLI	1.2.2.02.13.01.001	Indisponibile	146	1212	1.272	PG	CITTA' DI CASTELLO		No	30/03/1982	TRASFERIMENTO A TITOLO GRATUITO	Valore catastale	586,63	586,63	AGENZIA FORESTALE REGIONALE	
27774	TERRENI AGRICOLI	1.2.2.02.13.01.001	Indisponibile	146	1214	438	PG	CITTA' DI CASTELLO		No	30/03/1982	TRASFERIMENTO A TITOLO GRATUITO	Valore catastale	201,50	201,50	AGENZIA FORESTALE REGIONALE	
27777	TERRENI AGRICOLI	1.2.2.02.13.01.001	Indisponibile	153	1	2.260	PG	CITTA' DI CASTELLO		No	30/03/1982	TRASFERIMENTO A TITOLO GRATUITO	Valore catastale	758,88	758,88	AGENZIA FORESTALE REGIONALE	
27778	TERRENI AGRICOLI	1.2.2.02.13.01.001	Indisponibile	153	8	3.440	PG	CITTA' DI CASTELLO		No	30/03/1982	TRASFERIMENTO A TITOLO GRATUITO	Valore catastale	1.155,38	1.155,38	AGENZIA FORESTALE REGIONALE	
27779	TERRENI AGRICOLI	1.2.2.02.13.01.001	Indisponibile	153	10	770	PG	CITTA' DI CASTELLO		No	30/03/1982	TRASFERIMENTO A TITOLO GRATUITO	Valore catastale	258,38	258,38	AGENZIA FORESTALE REGIONALE	
27780	TERRENI AGRICOLI	1.2.2.02.13.01.001	Indisponibile	153	17	7.450	PG	CITTA' DI CASTELLO		No	30/03/1982	TRASFERIMENTO A TITOLO GRATUITO	Valore catastale	1.563,25	1.563,25	AGENZIA FORESTALE REGIONALE	
27781	TERRENI AGRICOLI	1.2.2.02.13.01.001	Indisponibile	153	25	1.800	PG	CITTA' DI CASTELLO		No	30/03/1982	TRASFERIMENTO A TITOLO GRATUITO	Valore catastale	151,13	151,13	AGENZIA FORESTALE REGIONALE	
27782	TERRENI AGRICOLI	1.2.2.02.13.01.001	Indisponibile	153	868	328.892	PG	CITTA' DI CASTELLO		No	30/03/1982	TRASFERIMENTO A TITOLO GRATUITO	Valore catastale	69.005,63	69.005,63	AGENZIA FORESTALE REGIONALE	
27783	TERRENI AGRICOLI	1.2.2.02.13.01.001	Indisponibile	153	869	670	PG	CITTA' DI CASTELLO		No	30/03/1982	TRASFERIMENTO A TITOLO GRATUITO	Valore catastale	141,38	141,38	AGENZIA FORESTALE REGIONALE	
27784	TERRENI AGRICOLI	1.2.2.02.13.01.001	Indisponibile	153	870	5.430	PG	CITTA' DI CASTELLO		No	30/03/1982	TRASFERIMENTO A TITOLO GRATUITO	Valore catastale	2.505,75	2.505,75	AGENZIA FORESTALE REGIONALE	
27785	TERRENI AGRICOLI	1.2.2.02.13.01.001	Indisponibile	153	871	10	PG	CITTA' DI CASTELLO		No	30/03/1982	TRASFERIMENTO A TITOLO GRATUITO	Valore catastale	4,88	4,88	AGENZIA FORESTALE REGIONALE	
27786	TERRENI AGRICOLI	1.2.2.02.13.01.001	Indisponibile	153	32	1.020	PG	CITTA' DI CASTELLO		No	30/03/1982	TRASFERIMENTO A TITOLO GRATUITO	Valore catastale	471,25	471,25	AGENZIA FORESTALE REGIONALE	
27787	TERRENI AGRICOLI	1.2.2.02.13.01.001	Indisponibile	153	33	220	PG	CITTA' DI CASTELLO		No	30/03/1982	TRASFERIMENTO A TITOLO GRATUITO	Valore catastale	17,88	17,88	AGENZIA FORESTALE REGIONALE	
27788	TERRENI AGRICOLI	1.2.2.02.13.01.001	Indisponibile	153	34	780	PG	CITTA' DI CASTELLO		No	30/03/1982	TRASFERIMENTO A TITOLO GRATUITO	Valore catastale	196,63	196,63	AGENZIA FORESTALE REGIONALE	

PATRIMONIO IMMOBILIARE REGIONE UMBRIA
Prospetto Terreni al 31/12/2019

Sviluppumbria S.p.A.

Numero Identificativo (da sistema informativo)	Classificazione secondo il piano dei conti dello Stato Patrimoniale in base al D.lgs.118/2011 (Descrizione)	Classificazione secondo il piano dei conti dello Stato Patrimoniale in base al D.lgs.118/2011 (Codice)	Classificazione ai sensi del codice civile (demaniale,disponibile, indisponibile)	Foglio	Particella	Superficie mq	Provincia	Comune	Località	Bene soggetto ad ammortamento	Data di acquisizione	Modalità di acquisizione	Criterio di valutazione secondo i principi del D.lgs 118/2011	Valore dell'immobile secondo i principi del D.lgs 118/2011 al 31/12/2019 (euro)	Valore dell'immobile secondo i principi del D.lgs 118/2011 al 31/12/2018 (euro)	Ente Gestore	Note
27789	TERRENI AGRICOLI	1.2.2.02.13.01.001	Indisponibile	153	36	500	PG	CITTA' DI CASTELLO		No	30/03/1982	TRASFERIMENTO A TITOLO GRATUITO	Valore catastale	105,63	105,63	AGENZIA FORESTALE REGIONALE	
27790	TERRENI AGRICOLI	1.2.2.02.13.01.001	Indisponibile	153	39	370	PG	CITTA' DI CASTELLO	Montesca	No	30/03/1982	TRASFERIMENTO A TITOLO GRATUITO	Valore catastale	16,25	16,25	AGENZIA FORESTALE REGIONALE	
27791	TERRENI AGRICOLI	1.2.2.02.13.01.001	Indisponibile	153	40	6.860	PG	CITTA' DI CASTELLO	Montesca	No	30/03/1982	TRASFERIMENTO A TITOLO GRATUITO	Valore catastale	3.742,38	3.742,38	AGENZIA FORESTALE REGIONALE	
27792	TERRENI AGRICOLI	1.2.2.02.13.01.001	Indisponibile	153	41	1.690	PG	CITTA' DI CASTELLO	Montesca	No	30/03/1982	TRASFERIMENTO A TITOLO GRATUITO	Valore catastale	921,38	921,38	AGENZIA FORESTALE REGIONALE	
27793	TERRENI AGRICOLI	1.2.2.02.13.01.001	Indisponibile	153	670	1.036	PG	CITTA' DI CASTELLO	Montesca	No	30/03/1982	TRASFERIMENTO A TITOLO GRATUITO	Valore catastale	217,75	217,75	AGENZIA FORESTALE REGIONALE	
27794	TERRENI AGRICOLI	1.2.2.02.13.01.001	Indisponibile	153	44	970	PG	CITTA' DI CASTELLO	Montesca	No	30/03/1982	TRASFERIMENTO A TITOLO GRATUITO	Valore catastale	65,00	65,00	AGENZIA FORESTALE REGIONALE	
27795	TERRENI AGRICOLI	1.2.2.02.13.01.001	Indisponibile	153	672	7.050	PG	CITTA' DI CASTELLO	Montesca	No	30/03/1982	TRASFERIMENTO A TITOLO GRATUITO	Valore catastale	7.395,38	7.395,38	AGENZIA FORESTALE REGIONALE	
27796	TERRENI AGRICOLI	1.2.2.02.13.01.001	Indisponibile	153	48	480	PG	CITTA' DI CASTELLO	Montesca	No	30/03/1982	TRASFERIMENTO A TITOLO GRATUITO	Valore catastale	141,38	141,38	AGENZIA FORESTALE REGIONALE	
27797	TERRENI AGRICOLI	1.2.2.02.13.01.001	Indisponibile	153	674	2.639	PG	CITTA' DI CASTELLO	Montesca	No	30/03/1982	TRASFERIMENTO A TITOLO GRATUITO	Valore catastale	1.439,75	1.439,75	AGENZIA FORESTALE REGIONALE	
27798	TERRENI AGRICOLI	1.2.2.02.13.01.001	Indisponibile	153	676	4.407	PG	CITTA' DI CASTELLO	Montesca	No	30/03/1982	TRASFERIMENTO A TITOLO GRATUITO	Valore catastale	2.403,38	2.403,38	AGENZIA FORESTALE REGIONALE	
27799	TERRENI AGRICOLI	1.2.2.02.13.01.001	Indisponibile	153	51	2.760	PG	CITTA' DI CASTELLO	Montesca	No	30/03/1982	TRASFERIMENTO A TITOLO GRATUITO	Valore catastale	1.506,38	1.506,38	AGENZIA FORESTALE REGIONALE	
27800	TERRENI AGRICOLI	1.2.2.02.13.01.001	Indisponibile	153	52	1.710	PG	CITTA' DI CASTELLO	Montesca	No	30/03/1982	TRASFERIMENTO A TITOLO GRATUITO	Valore catastale	1.004,25	1.004,25	AGENZIA FORESTALE REGIONALE	
27801	TERRENI AGRICOLI	1.2.2.02.13.01.001	Indisponibile	153	54	17.540	PG	CITTA' DI CASTELLO		No	30/03/1982	TRASFERIMENTO A TITOLO GRATUITO	Valore catastale	3.680,63	3.680,63	AGENZIA FORESTALE REGIONALE	
27802	TERRENI AGRICOLI	1.2.2.02.13.01.001	Indisponibile	153	55	6.360	PG	CITTA' DI CASTELLO		No	30/03/1982	TRASFERIMENTO A TITOLO GRATUITO	Valore catastale	2.936,38	2.936,38	AGENZIA FORESTALE REGIONALE	
27803	TERRENI AGRICOLI	1.2.2.02.13.01.001	Indisponibile	153	56	7.090	PG	CITTA' DI CASTELLO		No	30/03/1982	TRASFERIMENTO A TITOLO GRATUITO	Valore catastale	1.486,88	1.486,88	AGENZIA FORESTALE REGIONALE	
27804	TERRENI AGRICOLI	1.2.2.02.13.01.001	Indisponibile	153	57	1.390	PG	CITTA' DI CASTELLO		No	30/03/1982	TRASFERIMENTO A TITOLO GRATUITO	Valore catastale	641,88	641,88	AGENZIA FORESTALE REGIONALE	
27805	TERRENI AGRICOLI	1.2.2.02.13.01.001	Indisponibile	153	58	230	PG	CITTA' DI CASTELLO		No	30/03/1982	TRASFERIMENTO A TITOLO GRATUITO	Valore catastale	9,75	9,75	AGENZIA FORESTALE REGIONALE	
27806	TERRENI AGRICOLI	1.2.2.02.13.01.001	Indisponibile	153	59	2.640	PG	CITTA' DI CASTELLO		No	30/03/1982	TRASFERIMENTO A TITOLO GRATUITO	Valore catastale	1.218,75	1.218,75	AGENZIA FORESTALE REGIONALE	
27807	TERRENI AGRICOLI	1.2.2.02.13.01.001	Indisponibile	153	785	80.960	PG	CITTA' DI CASTELLO		No	30/03/1982	TRASFERIMENTO A TITOLO GRATUITO	Valore catastale	44.164,25	44.164,25	AGENZIA FORESTALE REGIONALE	
27808	TERRENI AGRICOLI	1.2.2.02.13.01.001	Indisponibile	153	75	425	PG	CITTA' DI CASTELLO		No	30/03/1982	TRASFERIMENTO A TITOLO GRATUITO	Valore catastale	232,38	232,38	AGENZIA FORESTALE REGIONALE	

PATRIMONIO IMMOBILIARE REGIONE UMBRIA
Prospetto Terreni al 31/12/2019

Sviluppumbria S.p.A.

Numero Identificativo (da sistema informativo)	Classificazione secondo il piano dei conti dello Stato Patrimoniale in base al D.lgs.118/2011 (Descrizione)	Classificazione secondo il piano dei conti dello Stato Patrimoniale in base al D.lgs.118/2011 (Codice)	Classificazione ai sensi del codice civile (demaniale,disponibile, indisponibile)	Foglio	Particella	Superficie mq	Provincia	Comune	Località	Bene soggetto ad ammortamento	Data di acquisizione	Modalità di acquisizione	Criterio di valutazione secondo i principi del D.lgs 118/2011	Valore dell'immobile secondo i principi del D.lgs 118/2011 al 31/12/2019 (euro)	Valore dell'immobile secondo i principi del D.lgs 118/2011 al 31/12/2018 (euro)	Ente Gestore	Note
27809	TERRENI AGRICOLI	1.2.2.02.13.01.001	Indisponibile	153	876	317	PG	CITTA' DI CASTELLO		No	30/03/1982	TRASFERIMENTO A TITOLO GRATUITO	Valore catastale	146,25	146,25	AGENZIA FORESTALE REGIONALE	
27810	TERRENI AGRICOLI	1.2.2.02.13.01.001	Indisponibile	153	877	173	PG	CITTA' DI CASTELLO		No	30/03/1982	TRASFERIMENTO A TITOLO GRATUITO	Valore catastale	79,63	79,63	AGENZIA FORESTALE REGIONALE	
27811	TERRENI AGRICOLI	1.2.2.02.13.01.001	Indisponibile	153	721	15	PG	CITTA' DI CASTELLO		No	30/03/1982	TRASFERIMENTO A TITOLO GRATUITO	Valore catastale	6,50	6,50	AGENZIA FORESTALE REGIONALE	
27812	ALTRI TERRENI NAC	1.2.2.02.13.99.999	Indisponibile	153	87	5.200	PG	CITTA' DI CASTELLO		No	25/01/2006	ACQUISIZIONE	Valore acquisizione	41.600,00	41.600,00	REGIONE	
27813	TERRENI AGRICOLI	1.2.2.02.13.01.001	Indisponibile	153	120	1.330	PG	CITTA' DI CASTELLO		No	30/03/1982	TRASFERIMENTO A TITOLO GRATUITO	Valore catastale	446,88	446,88	AGENZIA FORESTALE REGIONALE	
27814	TERRENI AGRICOLI	1.2.2.02.13.01.001	Indisponibile	153	124	350	PG	CITTA' DI CASTELLO		No	30/03/1982	TRASFERIMENTO A TITOLO GRATUITO	Valore catastale	22,75	22,75	AGENZIA FORESTALE REGIONALE	
27815	TERRENI AGRICOLI	1.2.2.02.13.01.001	Indisponibile	153	132	75.690	PG	CITTA' DI CASTELLO		No	30/03/1982	TRASFERIMENTO A TITOLO GRATUITO	Valore catastale	19.056,38	19.056,38	AGENZIA FORESTALE REGIONALE	
27816	TERRENI AGRICOLI	1.2.2.02.13.01.001	Indisponibile	153	138	61.450	PG	CITTA' DI CASTELLO		No	30/03/1982	TRASFERIMENTO A TITOLO GRATUITO	Valore catastale	15.471,63	15.471,63	AGENZIA FORESTALE REGIONALE	
27819	TERRENI AGRICOLI	1.2.2.02.13.01.001	Indisponibile	153	140	480	PG	CITTA' DI CASTELLO		No	30/03/1982	TRASFERIMENTO A TITOLO GRATUITO	Valore catastale	221,00	221,00	AGENZIA FORESTALE REGIONALE	
27820	TERRENI AGRICOLI	1.2.2.02.13.01.001	Indisponibile	153	778	1.850	PG	CITTA' DI CASTELLO		No	30/03/1982	TRASFERIMENTO A TITOLO GRATUITO	Valore catastale	853,13	853,13	AGENZIA FORESTALE REGIONALE	
27821	TERRENI AGRICOLI	1.2.2.02.13.01.001	Indisponibile	153	145	12.165	PG	CITTA' DI CASTELLO		No	30/03/1982	TRASFERIMENTO A TITOLO GRATUITO	Valore catastale	2.552,88	2.552,88	AGENZIA FORESTALE REGIONALE	
27822	TERRENI AGRICOLI	1.2.2.02.13.01.001	Indisponibile	153	152	1.510	PG	CITTA' DI CASTELLO		No	30/03/1982	TRASFERIMENTO A TITOLO GRATUITO	Valore catastale	167,38	167,38	AGENZIA FORESTALE REGIONALE	Variazione colturale registrata anno 2018
27823	TERRENI AGRICOLI	1.2.2.02.13.01.001	Indisponibile	153	153	6.660	PG	CITTA' DI CASTELLO		No	30/03/1982	TRASFERIMENTO A TITOLO GRATUITO	Valore catastale	3.074,50	3.074,50	AGENZIA FORESTALE REGIONALE	
27824	TERRENI AGRICOLI	1.2.2.02.13.01.001	Indisponibile	153	178	620	PG	CITTA' DI CASTELLO		No	30/03/1982	TRASFERIMENTO A TITOLO GRATUITO	Valore catastale	26,00	26,00	AGENZIA FORESTALE REGIONALE	
27825	TERRENI AGRICOLI	1.2.2.02.13.01.001	Indisponibile	153	179	880	PG	CITTA' DI CASTELLO		No	30/03/1982	TRASFERIMENTO A TITOLO GRATUITO	Valore catastale	185,25	185,25	AGENZIA FORESTALE REGIONALE	
27826	TERRENI AGRICOLI	1.2.2.02.13.01.001	Indisponibile	153	780	420	PG	CITTA' DI CASTELLO		No	30/03/1982	TRASFERIMENTO A TITOLO GRATUITO	Valore catastale	141,38	141,38	AGENZIA FORESTALE REGIONALE	
27827	TERRENI AGRICOLI	1.2.2.02.13.01.001	Indisponibile	153	782	300	PG	CITTA' DI CASTELLO		No	30/03/1982	TRASFERIMENTO A TITOLO GRATUITO	Valore catastale	100,75	100,75	AGENZIA FORESTALE REGIONALE	
27828	TERRENI AGRICOLI	1.2.2.02.13.01.001	Indisponibile	153	784	237	PG	CITTA' DI CASTELLO		No	30/03/1982	TRASFERIMENTO A TITOLO GRATUITO	Valore catastale	79,63	79,63	AGENZIA FORESTALE REGIONALE	
27829	TERRENI AGRICOLI	1.2.2.02.13.01.001	Indisponibile	170	2	45	PG	CITTA' DI CASTELLO		No	30/03/1982	TRASFERIMENTO A TITOLO GRATUITO	Valore catastale	1,63	1,63	AGENZIA FORESTALE REGIONALE	
27830	TERRENI AGRICOLI	1.2.2.02.13.01.001	Indisponibile	170	13	220	PG	CITTA' DI CASTELLO		No	30/03/1982	TRASFERIMENTO A TITOLO GRATUITO	Valore catastale	73,13	73,13	AGENZIA FORESTALE REGIONALE	

PATRIMONIO IMMOBILIARE REGIONE UMBRIA
Prospetto Terreni al 31/12/2019

Sviluppumbria S.p.A.

Numero Identificativo (da sistema informativo)	Classificazione secondo il piano dei conti dello Stato Patrimoniale in base al D.lgs.118/2011 (Descrizione)	Classificazione secondo il piano dei conti dello Stato Patrimoniale in base al D.lgs.118/2011 (Codice)	Classificazione ai sensi del codice civile (demaniale,disponibile, indisponibile)	Foglio	Particella	Superficie mq	Provincia	Comune	Località	Bene soggetto ad ammortamento	Data di acquisizione	Modalità di acquisizione	Criterio di valutazione secondo i principi del D.lgs 118/2011	Valore dell'immobile secondo i principi del D.lgs 118/2011 al 31/12/2019 (euro)	Valore dell'immobile secondo i principi del D.lgs 118/2011 al 31/12/2018 (euro)	Ente Gestore	Note
27831	TERRENI AGRICOLI	1.2.2.02.13.01.001	Indisponibile	170	15	4.130	PG	CITTA' DI CASTELLO		No	30/03/1982	TRASFERIMENTO A TITOLO GRATUITO	Valore catastale	173,88	173,88	AGENZIA FORESTALE REGIONALE	
27832	TERRENI AGRICOLI	1.2.2.02.13.01.001	Indisponibile	170	17	24.140	PG	CITTA' DI CASTELLO		No	30/03/1982	TRASFERIMENTO A TITOLO GRATUITO	Valore catastale	2.227,88	2.227,88	AGENZIA FORESTALE REGIONALE	
27833	TERRENI AGRICOLI	1.2.2.02.13.01.001	Indisponibile	170	19	12.330	PG	CITTA' DI CASTELLO		No	30/03/1982	TRASFERIMENTO A TITOLO GRATUITO	Valore catastale	1.137,50	1.137,50	AGENZIA FORESTALE REGIONALE	
27834	TERRENI AGRICOLI	1.2.2.02.13.01.001	Indisponibile	170	43	41.420	PG	CITTA' DI CASTELLO		No	30/03/1982	TRASFERIMENTO A TITOLO GRATUITO	Valore catastale	2.780,38	2.780,38	AGENZIA FORESTALE REGIONALE	
27835	TERRENI AGRICOLI	1.2.2.02.13.01.001	Indisponibile	170	64	570	PG	CITTA' DI CASTELLO		No	30/03/1982	TRASFERIMENTO A TITOLO GRATUITO	Valore catastale	263,25	263,25	AGENZIA FORESTALE REGIONALE	
27836	TERRENI AGRICOLI	1.2.2.02.13.01.001	Indisponibile	170	68	740	PG	CITTA' DI CASTELLO		No	30/03/1982	TRASFERIMENTO A TITOLO GRATUITO	Valore catastale	341,25	341,25	AGENZIA FORESTALE REGIONALE	
27837	TERRENI AGRICOLI	1.2.2.02.13.01.001	Indisponibile	170	98	5.880	PG	CITTA' DI CASTELLO		No	30/03/1982	TRASFERIMENTO A TITOLO GRATUITO	Valore catastale	394,88	394,88	AGENZIA FORESTALE REGIONALE	
27838	TERRENI AGRICOLI	1.2.2.02.13.01.001	Indisponibile	170	100	10.280	PG	CITTA' DI CASTELLO		No	30/03/1982	TRASFERIMENTO A TITOLO GRATUITO	Valore catastale	690,63	690,63	AGENZIA FORESTALE REGIONALE	
27839	TERRENI AGRICOLI	1.2.2.02.13.01.001	Indisponibile	170	102	14.540	PG	CITTA' DI CASTELLO		No	30/03/1982	TRASFERIMENTO A TITOLO GRATUITO	Valore catastale	976,63	976,63	AGENZIA FORESTALE REGIONALE	
27840	TERRENI AGRICOLI	1.2.2.02.13.01.001	Indisponibile	170	103	11.960	PG	CITTA' DI CASTELLO		No	30/03/1982	TRASFERIMENTO A TITOLO GRATUITO	Valore catastale	802,75	802,75	AGENZIA FORESTALE REGIONALE	
27841	TERRENI AGRICOLI	1.2.2.02.13.01.001	Indisponibile	170	105	42.070	PG	CITTA' DI CASTELLO		No	30/03/1982	TRASFERIMENTO A TITOLO GRATUITO	Valore catastale	2.824,25	2.824,25	AGENZIA FORESTALE REGIONALE	
27842	TERRENI AGRICOLI	1.2.2.02.13.01.001	Indisponibile	170	107	20.040	PG	CITTA' DI CASTELLO		No	30/03/1982	TRASFERIMENTO A TITOLO GRATUITO	Valore catastale	1.345,50	1.345,50	AGENZIA FORESTALE REGIONALE	
27843	TERRENI AGRICOLI	1.2.2.02.13.01.001	Indisponibile	170	109	3.030	PG	CITTA' DI CASTELLO		No	30/03/1982	TRASFERIMENTO A TITOLO GRATUITO	Valore catastale	1.399,13	1.399,13	AGENZIA FORESTALE REGIONALE	
27844	TERRENI AGRICOLI	1.2.2.02.13.01.001	Indisponibile	170	110	730	PG	CITTA' DI CASTELLO		No	30/03/1982	TRASFERIMENTO A TITOLO GRATUITO	Valore catastale	117,00	117,00	AGENZIA FORESTALE REGIONALE	
27845	TERRENI AGRICOLI	1.2.2.02.13.01.001	Indisponibile	170	114	1.250	PG	CITTA' DI CASTELLO		No	30/03/1982	TRASFERIMENTO A TITOLO GRATUITO	Valore catastale	84,50	84,50	AGENZIA FORESTALE REGIONALE	
27846	TERRENI AGRICOLI	1.2.2.02.13.01.001	Indisponibile	170	119	580	PG	CITTA' DI CASTELLO		No	30/03/1982	TRASFERIMENTO A TITOLO GRATUITO	Valore catastale	268,13	268,13	AGENZIA FORESTALE REGIONALE	
27847	TERRENI AGRICOLI	1.2.2.02.13.01.001	Indisponibile	170	120	18.070	PG	CITTA' DI CASTELLO		No	30/03/1982	TRASFERIMENTO A TITOLO GRATUITO	Valore catastale	1.213,88	1.213,88	AGENZIA FORESTALE REGIONALE	
27848	TERRENI AGRICOLI	1.2.2.02.13.01.001	Indisponibile	170	124	8.000	PG	CITTA' DI CASTELLO		No	30/03/1982	TRASFERIMENTO A TITOLO GRATUITO	Valore catastale	537,88	537,88	AGENZIA FORESTALE REGIONALE	
27849	TERRENI AGRICOLI	1.2.2.02.13.01.001	Indisponibile	170	126	9.590	PG	CITTA' DI CASTELLO		No	30/03/1982	TRASFERIMENTO A TITOLO GRATUITO	Valore catastale	1.046,50	1.046,50	AGENZIA FORESTALE REGIONALE	
27850	TERRENI AGRICOLI	1.2.2.02.13.01.001	Indisponibile	170	129	2.670	PG	CITTA' DI CASTELLO		No	30/03/1982	TRASFERIMENTO A TITOLO GRATUITO	Valore catastale	1.231,75	1.231,75	AGENZIA FORESTALE REGIONALE	

PATRIMONIO IMMOBILIARE REGIONE UMBRIA
Prospetto Terreni al 31/12/2019

Sviluppumbria S.p.A.

Numero Identificativo (da sistema informativo)	Classificazione secondo il piano dei conti dello Stato Patrimoniale in base al D.lgs.118/2011 (Descrizione)	Classificazione secondo il piano dei conti dello Stato Patrimoniale in base al D.lgs.118/2011 (Codice)	Classificazione ai sensi del codice civile (demaniale,disponibile, indisponibile)	Foglio	Particella	Superficie mq	Provincia	Comune	Località	Bene soggetto ad ammortamento	Data di acquisizione	Modalità di acquisizione	Criterio di valutazione secondo i principi del D.lgs 118/2011	Valore dell'immobile secondo i principi del D.lgs 118/2011 al 31/12/2019 (euro)	Valore dell'immobile secondo i principi del D.lgs 118/2011 al 31/12/2018 (euro)	Ente Gestore	Note
27851	TERRENI AGRICOLI	1.2.2.02.13.01.001	Indisponibile	170	130	13.710	PG	CITTA' DI CASTELLO		No	30/03/1982	TRASFERIMENTO A TITOLO GRATUITO	Valore catastale	1.495,00	1.495,00	AGENZIA FORESTALE REGIONALE	
27852	TERRENI AGRICOLI	1.2.2.02.13.01.001	Indisponibile	170	136	32.700	PG	CITTA' DI CASTELLO		No	30/03/1982	TRASFERIMENTO A TITOLO GRATUITO	Valore catastale	3.566,88	3.566,88	AGENZIA FORESTALE REGIONALE	
27853	TERRENI AGRICOLI	1.2.2.02.13.01.001	Indisponibile	170	144	1.930	PG	CITTA' DI CASTELLO		No	30/03/1982	TRASFERIMENTO A TITOLO GRATUITO	Valore catastale	162,50	162,50	AGENZIA FORESTALE REGIONALE	
27854	TERRENI AGRICOLI	1.2.2.02.13.01.001	Indisponibile	171	3	10.730	PG	CITTA' DI CASTELLO		No	30/03/1982	TRASFERIMENTO A TITOLO GRATUITO	Valore catastale	2.250,63	2.250,63	AGENZIA FORESTALE REGIONALE	
27855	TERRENI AGRICOLI	1.2.2.02.13.01.001	Indisponibile	171	4	690	PG	CITTA' DI CASTELLO		No	30/03/1982	TRASFERIMENTO A TITOLO GRATUITO	Valore catastale	318,50	318,50	AGENZIA FORESTALE REGIONALE	
27856	TERRENI AGRICOLI	1.2.2.02.13.01.001	Indisponibile	171	7	170	PG	CITTA' DI CASTELLO		No	30/03/1982	TRASFERIMENTO A TITOLO GRATUITO	Valore catastale	11,38	11,38	AGENZIA FORESTALE REGIONALE	
27857	TERRENI AGRICOLI	1.2.2.02.13.01.001	Indisponibile	171	14	1.010	PG	CITTA' DI CASTELLO		No	30/03/1982	TRASFERIMENTO A TITOLO GRATUITO	Valore catastale	466,38	466,38	AGENZIA FORESTALE REGIONALE	
27858	TERRENI AGRICOLI	1.2.2.02.13.01.001	Indisponibile	171	15	320	PG	CITTA' DI CASTELLO		No	30/03/1982	TRASFERIMENTO A TITOLO GRATUITO	Valore catastale	13,00	13,00	AGENZIA FORESTALE REGIONALE	
27859	TERRENI AGRICOLI	1.2.2.02.13.01.001	Indisponibile	171	23	20.855	PG	CITTA' DI CASTELLO		No	30/03/1982	TRASFERIMENTO A TITOLO GRATUITO	Valore catastale	2.275,00	2.275,00	AGENZIA FORESTALE REGIONALE	
27860	TERRENI AGRICOLI	1.2.2.02.13.01.001	Indisponibile	171	24	1.390	PG	CITTA' DI CASTELLO		No	30/03/1982	TRASFERIMENTO A TITOLO GRATUITO	Valore catastale	641,88	641,88	AGENZIA FORESTALE REGIONALE	
27861	TERRENI AGRICOLI	1.2.2.02.13.01.001	Indisponibile	171	25	2.280	PG	CITTA' DI CASTELLO		No	30/03/1982	TRASFERIMENTO A TITOLO GRATUITO	Valore catastale	1.053,00	1.053,00	AGENZIA FORESTALE REGIONALE	
27862	TERRENI AGRICOLI	1.2.2.02.13.01.001	Indisponibile	171	28	57	PG	CITTA' DI CASTELLO		No	30/03/1982	TRASFERIMENTO A TITOLO GRATUITO	Valore catastale	1,63	1,63	AGENZIA FORESTALE REGIONALE	
27863	TERRENI AGRICOLI	1.2.2.02.13.01.001	Indisponibile	171	29	820	PG	CITTA' DI CASTELLO		No	30/03/1982	TRASFERIMENTO A TITOLO GRATUITO	Valore catastale	34,13	34,13	AGENZIA FORESTALE REGIONALE	
27864	TERRENI AGRICOLI	1.2.2.02.13.01.001	Indisponibile	171	30	1.890	PG	CITTA' DI CASTELLO		No	30/03/1982	TRASFERIMENTO A TITOLO GRATUITO	Valore catastale	95,88	95,88	AGENZIA FORESTALE REGIONALE	
27865	TERRENI AGRICOLI	1.2.2.02.13.01.001	Indisponibile	171	32	15.750	PG	CITTA' DI CASTELLO		No	30/03/1982	TRASFERIMENTO A TITOLO GRATUITO	Valore catastale	3.965,00	3.965,00	AGENZIA FORESTALE REGIONALE	
27866	TERRENI AGRICOLI	1.2.2.02.13.01.001	Indisponibile	171	48	1.300	PG	CITTA' DI CASTELLO		No	30/03/1982	TRASFERIMENTO A TITOLO GRATUITO	Valore catastale	599,63	599,63	AGENZIA FORESTALE REGIONALE	
27867	TERRENI AGRICOLI	1.2.2.02.13.01.001	Indisponibile	171	49	5.230	PG	CITTA' DI CASTELLO		No	30/03/1982	TRASFERIMENTO A TITOLO GRATUITO	Valore catastale	1.316,25	1.316,25	AGENZIA FORESTALE REGIONALE	
27868	TERRENI AGRICOLI	1.2.2.02.13.01.001	Indisponibile	171	51	1.220	PG	CITTA' DI CASTELLO		No	30/03/1982	TRASFERIMENTO A TITOLO GRATUITO	Valore catastale	307,13	307,13	AGENZIA FORESTALE REGIONALE	
27869	TERRENI AGRICOLI	1.2.2.02.13.01.001	Indisponibile	171	54	1.520	PG	CITTA' DI CASTELLO		No	30/03/1982	TRASFERIMENTO A TITOLO GRATUITO	Valore catastale	893,75	893,75	AGENZIA FORESTALE REGIONALE	
27870	TERRENI AGRICOLI	1.2.2.02.13.01.001	Indisponibile	171	55	3.510	PG	CITTA' DI CASTELLO		No	30/03/1982	TRASFERIMENTO A TITOLO GRATUITO	Valore catastale	383,50	383,50	AGENZIA FORESTALE REGIONALE	

PATRIMONIO IMMOBILIARE REGIONE UMBRIA
Prospetto Terreni al 31/12/2019

Sviluppumbria S.p.A.

Numero Identificativo (da sistema informativo)	Classificazione secondo il piano dei conti dello Stato Patrimoniale in base al D.lgs.118/2011 (Descrizione)	Classificazione secondo il piano dei conti dello Stato Patrimoniale in base al D.lgs.118/2011 (Codice)	Classificazione ai sensi del codice civile (demaniale,disponibile, indisponibile)	Foglio	Particella	Superficie mq	Provincia	Comune	Località	Bene soggetto ad ammortamento	Data di acquisizione	Modalità di acquisizione	Criterio di valutazione secondo i principi del D.lgs 118/2011	Valore dell'immobile secondo i principi del D.lgs 118/2011 al 31/12/2019 (euro)	Valore dell'immobile secondo i principi del D.lgs 118/2011 al 31/12/2018 (euro)	Ente Gestore	Note
27871	TERRENI AGRICOLI	1.2.2.02.13.01.001	Indisponibile	171	57	870	PG	CITTA' DI CASTELLO		No	30/03/1982	TRASFERIMENTO A TITOLO GRATUITO	Valore catastale	511,88	511,88	AGENZIA FORESTALE REGIONALE	
27872	TERRENI AGRICOLI	1.2.2.02.13.01.001	Indisponibile	171	58	1.590	PG	CITTA' DI CASTELLO		No	30/03/1982	TRASFERIMENTO A TITOLO GRATUITO	Valore catastale	934,38	934,38	AGENZIA FORESTALE REGIONALE	
27873	TERRENI AGRICOLI	1.2.2.02.13.01.001	Indisponibile	171	59	5.940	PG	CITTA' DI CASTELLO		No	30/03/1982	TRASFERIMENTO A TITOLO GRATUITO	Valore catastale	648,38	648,38	AGENZIA FORESTALE REGIONALE	
27874	TERRENI AGRICOLI	1.2.2.02.13.01.001	Indisponibile	171	64	7.140	PG	CITTA' DI CASTELLO		No	30/03/1982	TRASFERIMENTO A TITOLO GRATUITO	Valore catastale	599,63	599,63	AGENZIA FORESTALE REGIONALE	
27875	TERRENI AGRICOLI	1.2.2.02.13.01.001	Indisponibile	171	76	14.480	PG	CITTA' DI CASTELLO		No	30/03/1982	TRASFERIMENTO A TITOLO GRATUITO	Valore catastale	971,75	971,75	AGENZIA FORESTALE REGIONALE	
27876	TERRENI AGRICOLI	1.2.2.02.13.01.001	Indisponibile	172	57	2.180	PG	CITTA' DI CASTELLO		No	30/03/1982	TRASFERIMENTO A TITOLO GRATUITO	Valore catastale	1.005,88	1.005,88	AGENZIA FORESTALE REGIONALE	
27877	TERRENI AGRICOLI	1.2.2.02.13.01.001	Indisponibile	172	58	8.300	PG	CITTA' DI CASTELLO		No	30/03/1982	TRASFERIMENTO A TITOLO GRATUITO	Valore catastale	3.831,75	3.831,75	AGENZIA FORESTALE REGIONALE	
27878	TERRENI AGRICOLI	1.2.2.02.13.01.001	Indisponibile	172	59	56.930	PG	CITTA' DI CASTELLO		No	30/03/1982	TRASFERIMENTO A TITOLO GRATUITO	Valore catastale	14.334,13	14.334,13	AGENZIA FORESTALE REGIONALE	
27879	TERRENI AGRICOLI	1.2.2.02.13.01.001	Indisponibile	172	60	2.390	PG	CITTA' DI CASTELLO		No	30/03/1982	TRASFERIMENTO A TITOLO GRATUITO	Valore catastale	1.103,38	1.103,38	AGENZIA FORESTALE REGIONALE	
39958	TERRENI AGRICOLI	1.2.2.02.13.01.001	Indisponibile	4	40	570	PG	CITTA' DI CASTELLO		No	10/07/1975	TRASFERIMENTO A TITOLO GRATUITO	Valore catastale	47,13	47,13	AGENZIA FORESTALE REGIONALE	
40142	TERRENI AGRICOLI	1.2.2.02.13.01.001	Indisponibile	78	537	8.930	PG	CITTA' DI CASTELLO		No	28/05/1980	TRASFERIMENTO A TITOLO GRATUITO	Valore catastale	2.998,13	2.998,13	AGENZIA FORESTALE REGIONALE	
40143	TERRENI AGRICOLI	1.2.2.02.13.01.001	Indisponibile	78	538	5.040	PG	CITTA' DI CASTELLO		No	28/05/1980	TRASFERIMENTO A TITOLO GRATUITO	Valore catastale	1.691,63	1.691,63	AGENZIA FORESTALE REGIONALE	
40145	TERRENI AGRICOLI	1.2.2.02.13.01.001	Indisponibile	75	969	10.775	PG	CITTA' DI CASTELLO		No	10/07/1975	TRASFERIMENTO A TITOLO GRATUITO	Valore catastale	3.617,25	3.617,25	AGENZIA FORESTALE REGIONALE	
40147	TERRENI AGRICOLI	1.2.2.02.13.01.001	Indisponibile	75	971	3.080	PG	CITTA' DI CASTELLO		No	10/07/1975	TRASFERIMENTO A TITOLO GRATUITO	Valore catastale	1.033,50	1.033,50	AGENZIA FORESTALE REGIONALE	
40148	TERRENI AGRICOLI	1.2.2.02.13.01.001	Indisponibile	58	538	8.210	PG	CITTA' DI CASTELLO		No	10/07/1975	TRASFERIMENTO A TITOLO GRATUITO	Valore catastale	3.243,50	3.243,50	AGENZIA FORESTALE REGIONALE	
40150	TERRENI AGRICOLI	1.2.2.02.13.01.001	Indisponibile	52	563	11.740	PG	CITTA' DI CASTELLO		No	10/07/1975	TRASFERIMENTO A TITOLO GRATUITO	Valore catastale	3.940,63	3.940,63	AGENZIA FORESTALE REGIONALE	
40153	TERRENI AGRICOLI	1.2.2.02.13.01.001	Indisponibile	145	753	1.505	PG	CITTA' DI CASTELLO		No	30/03/1982	TRASFERIMENTO A TITOLO GRATUITO	Valore catastale	884,00	884,00	AGENZIA FORESTALE REGIONALE	
40154	TERRENI AGRICOLI	1.2.2.02.13.01.001	Indisponibile	145	754	135	PG	CITTA' DI CASTELLO		No	30/03/1982	TRASFERIMENTO A TITOLO GRATUITO	Valore catastale	79,63	79,63	AGENZIA FORESTALE REGIONALE	
40155	TERRENI AGRICOLI	1.2.2.02.13.01.001	Indisponibile	145	755	20	PG	CITTA' DI CASTELLO		No	30/03/1982	TRASFERIMENTO A TITOLO GRATUITO	Valore catastale	11,38	11,38	AGENZIA FORESTALE REGIONALE	
40156	TERRENI AGRICOLI	1.2.2.02.13.01.001	Indisponibile	145	756	329	PG	CITTA' DI CASTELLO		No	30/03/1982	TRASFERIMENTO A TITOLO GRATUITO	Valore catastale	193,38	193,38	AGENZIA FORESTALE REGIONALE	

PATRIMONIO IMMOBILIARE REGIONE UMBRIA
Prospetto Terreni al 31/12/2019

Sviluppumbria S.p.A.

Numero Identificativo (da sistema informativo)	Classificazione secondo il piano dei conti dello Stato Patrimoniale in base al D.lgs.118/2011 (Descrizione)	Classificazione secondo il piano dei conti dello Stato Patrimoniale in base al D.lgs.118/2011 (Codice)	Classificazione ai sensi del codice civile (demaniale,disponibile, indisponibile)	Foglio	Particella	Superficie mq	Provincia	Comune	Località	Bene soggetto ad ammortamento	Data di acquisizione	Modalità di acquisizione	Criterio di valutazione secondo i principi del D.lgs 118/2011	Valore dell'immobile secondo i principi del D.lgs 118/2011 al 31/12/2019 (euro)	Valore dell'immobile secondo i principi del D.lgs 118/2011 al 31/12/2018 (euro)	Ente Gestore	Note
40165	TERRENI AGRICOLI	1.2.2.02.13.01.001	Indisponibile	119	544	446.659	PG	CITTA' DI CASTELLO		No	10/07/1975	ACQUISIZIONE	Valore catastale	93.713,75	93.713,75	AGENZIA FORESTALE REGIONALE	Il valore del bene è stato determinato con il criterio Valore catastale in quanto non si conosce il valore di acquisizione
40167	TERRENI AGRICOLI	1.2.2.02.13.01.001	Indisponibile	145	757	11	PG	CITTA' DI CASTELLO		No	30/03/1982	TRASFERIMENTO A TITOLO GRATUITO	Valore catastale	6,50	6,50	AGENZIA FORESTALE REGIONALE	
40170	TERRENI AGRICOLI	1.2.2.02.13.01.001	Indisponibile	146	1400	6.866	PG	CITTA' DI CASTELLO		No	30/03/1982	TRASFERIMENTO A TITOLO GRATUITO	Valore catastale	1.729,00	1.729,00	AGENZIA FORESTALE REGIONALE	
40171	TERRENI AGRICOLI	1.2.2.02.13.01.001	Indisponibile	57	45	570	PG	CITTA' DI CASTELLO		No	10/07/1975	TRASFERIMENTO A TITOLO GRATUITO	Valore catastale	47,13	47,13	AGENZIA FORESTALE REGIONALE	
40172	TERRENI AGRICOLI	1.2.2.02.13.01.001	Indisponibile	59	87	680	PG	CITTA' DI CASTELLO		No	10/07/1975	TRASFERIMENTO A TITOLO GRATUITO	Valore catastale	56,88	56,88	AGENZIA FORESTALE REGIONALE	
40173	TERRENI AGRICOLI	1.2.2.02.13.01.001	Indisponibile	102	501	230.890	PG	CITTA' DI CASTELLO		No	10/07/1975	TRASFERIMENTO A TITOLO GRATUITO	Valore catastale	19.376,50	19.376,50	AGENZIA FORESTALE REGIONALE	
40179	TERRENI AGRICOLI	1.2.2.02.13.01.001	Indisponibile	194	504	237.534	PG	CITTA' DI CASTELLO		No	10/07/1975	TRASFERIMENTO A TITOLO GRATUITO	Valore catastale	19.935,50	19.935,50	AGENZIA FORESTALE REGIONALE	
40180	TERRENI AGRICOLI	1.2.2.02.13.01.001	Indisponibile	145	758	2.290	PG	CITTA' DI CASTELLO		No	30/03/1982	TRASFERIMENTO A TITOLO GRATUITO	Valore catastale	250,25	250,25	AGENZIA FORESTALE REGIONALE	
40181	TERRENI AGRICOLI	1.2.2.02.13.01.001	Indisponibile	145	759	140	PG	CITTA' DI CASTELLO		No	30/03/1982	TRASFERIMENTO A TITOLO GRATUITO	Valore catastale	14,63	14,63	AGENZIA FORESTALE REGIONALE	
40182	TERRENI AGRICOLI	1.2.2.02.13.01.001	Indisponibile	145	760	26.127	PG	CITTA' DI CASTELLO		No	30/03/1982	TRASFERIMENTO A TITOLO GRATUITO	Valore catastale	3.289,00	3.289,00	AGENZIA FORESTALE REGIONALE	
40183	TERRENI AGRICOLI	1.2.2.02.13.01.001	Indisponibile	145	761	74	PG	CITTA' DI CASTELLO		No	30/03/1982	TRASFERIMENTO A TITOLO GRATUITO	Valore catastale	9,75	9,75	AGENZIA FORESTALE REGIONALE	
40184	TERRENI AGRICOLI	1.2.2.02.13.01.001	Indisponibile	145	762	19	PG	CITTA' DI CASTELLO		No	30/03/1982	TRASFERIMENTO A TITOLO GRATUITO	Valore catastale	1,63	1,63	AGENZIA FORESTALE REGIONALE	
40185	TERRENI AGRICOLI	1.2.2.02.13.01.001	Indisponibile	78	532	220	PG	CITTA' DI CASTELLO		No	10/07/1975	TRASFERIMENTO A TITOLO GRATUITO	Valore catastale	0,00	0,00	AGENZIA FORESTALE REGIONALE	
40190	TERRENI AGRICOLI	1.2.2.02.13.01.001	Indisponibile	60	533	430	PG	CITTA' DI CASTELLO	Vocabolo Cairotoli snc piano T	No	10/07/1975	TRASFERIMENTO A TITOLO GRATUITO	Valore catastale	0,00	0,00	AGENZIA FORESTALE REGIONALE	
40191	TERRENI AGRICOLI	1.2.2.02.13.01.001	Indisponibile	56	560	130	PG	CITTA' DI CASTELLO	Località Fraccano Snc piano T	No	10/07/1975	TRASFERIMENTO A TITOLO GRATUITO	Valore catastale	0,00	0,00	AGENZIA FORESTALE REGIONALE	
40192	TERRENI AGRICOLI	1.2.2.02.13.01.001	Indisponibile	78	540	8.405	PG	CITTA' DI CASTELLO		No	28/05/1980	TRASFERIMENTO A TITOLO GRATUITO	Valore catastale	705,25	705,25	AGENZIA FORESTALE REGIONALE	
40194	TERRENI AGRICOLI	1.2.2.02.13.01.001	Indisponibile	102	13	3.120	PG	CITTA' DI CASTELLO		No	28/05/1980	TRASFERIMENTO A TITOLO GRATUITO	Valore catastale	261,63	261,63	AGENZIA FORESTALE REGIONALE	
40195	TERRENI AGRICOLI	1.2.2.02.13.01.001	Indisponibile	145	751	459	PG	CITTA' DI CASTELLO		No	30/03/1982	TRASFERIMENTO A TITOLO GRATUITO	Valore catastale	269,75	269,75	AGENZIA FORESTALE REGIONALE	
40205	TERRENI AGRICOLI	1.2.2.02.13.01.001	Indisponibile	145	752	71	PG	CITTA' DI CASTELLO		No	30/03/1982	TRASFERIMENTO A TITOLO GRATUITO	Valore catastale	42,25	42,25	AGENZIA FORESTALE REGIONALE	
40206	TERRENI AGRICOLI	1.2.2.02.13.01.001	Indisponibile	119	549	61.237	PG	CITTA' DI CASTELLO		No	10/07/1975	TRASFERIMENTO A TITOLO GRATUITO	Valore catastale	28.265,25	28.265,25	AGENZIA FORESTALE REGIONALE	

PATRIMONIO IMMOBILIARE REGIONE UMBRIA
Prospetto Terreni al 31/12/2019

Sviluppumbria S.p.A.

Numero Identificativo (da sistema informativo)	Classificazione secondo il piano dei conti dello Stato Patrimoniale in base al D.lgs.118/2011 (Descrizione)	Classificazione secondo il piano dei conti dello Stato Patrimoniale in base al D.lgs.118/2011 (Codice)	Classificazione ai sensi del codice civile (demaniale,disponibile, indisponibile)	Foglio	Particella	Superficie mq	Provincia	Comune	Località	Bene soggetto ad ammortamento	Data di acquisizione	Modalità di acquisizione	Criterio di valutazione secondo i principi del D.lgs 118/2011	Valore dell'immobile secondo i principi del D.lgs 118/2011 al 31/12/2019 (euro)	Valore dell'immobile secondo i principi del D.lgs 118/2011 al 31/12/2018 (euro)	Ente Gestore	Note
40208	TERRENI AGRICOLI	1.2.2.02.13.01.001	Indisponibile	119	546	13.751	PG	CITTA' DI CASTELLO		No	10/07/1975	TRASFERIMENTO A TITOLO GRATUITO	Valore catastale	6.347,25	6.347,25	AGENZIA FORESTALE REGIONALE	
40211	TERRENI AGRICOLI	1.2.2.02.13.01.001	Indisponibile	103	538	91.007	PG	CITTA' DI CASTELLO		No	28/05/1980	TRASFERIMENTO A TITOLO GRATUITO	Valore catastale	71.420,38	71.420,38	AGENZIA FORESTALE REGIONALE	
40213	TERRENI AGRICOLI	1.2.2.02.13.01.001	Indisponibile	102	503	1.460	PG	CITTA' DI CASTELLO		No	10/07/1975	TRASFERIMENTO A TITOLO GRATUITO	Valore catastale	490,75	490,75	AGENZIA FORESTALE REGIONALE	
40215	TERRENI AGRICOLI	1.2.2.02.13.01.001	Indisponibile	79	536	53.635	PG	CITTA' DI CASTELLO		No	28/05/1980	TRASFERIMENTO A TITOLO GRATUITO	Valore catastale	24.756,88	24.756,88	AGENZIA FORESTALE REGIONALE	
40497	TERRENI AGRICOLI	1.2.2.02.13.01.001	Indisponibile	118	853	166.370	PG	CITTA' DI CASTELLO		No	10/07/1975	TRASFERIMENTO A TITOLO GRATUITO	Valore catastale	13.962,00	13.962,00	AGENZIA FORESTALE REGIONALE	
40498	TERRENI AGRICOLI	1.2.2.02.13.01.001	Indisponibile	118	854	29.560	PG	CITTA' DI CASTELLO		No	10/07/1975	TRASFERIMENTO A TITOLO GRATUITO	Valore catastale	2.481,38	2.481,38	AGENZIA FORESTALE REGIONALE	
40500	TERRENI AGRICOLI	1.2.2.02.13.01.001	Indisponibile	118	858	1.313	PG	CITTA' DI CASTELLO		No	10/07/1975	TRASFERIMENTO A TITOLO GRATUITO	Valore catastale	110,50	110,50	AGENZIA FORESTALE REGIONALE	
40501	TERRENI AGRICOLI	1.2.2.02.13.01.001	Indisponibile	118	859	5.265	PG	CITTA' DI CASTELLO		No	10/07/1975	TRASFERIMENTO A TITOLO GRATUITO	Valore catastale	442,00	442,00	AGENZIA FORESTALE REGIONALE	
40602	TERRENI EDIFICABILI	1.2.2.02.13.02.001	Indisponibile	65	51	13.000	PG	CITTA' DI CASTELLO		No	15/07/2015	ESPROPRIO	Valore acquisizione	0,00	73.352,26	REGIONE	Rispetto al 2016 è stato assegnata la corretta classificazione secondo il piano dei conti dello Stato Patrimoniale in base al D.lgs.118/2011 -La precedente classificazione era "ALTRI TERRENI NAC" - Immobile soppresso con aggiornamento catastale del 2019
41377	TERRENI EDIFICABILI	1.2.2.02.13.02.001	Indisponibile	65	637	626	PG	CITTA' DI CASTELLO		No	15/07/2015	ESPROPRIO	Valore acquisizione	3.532,19	0,00	REGIONE	Rispetto al 2016 è stato assegnata la corretta classificazione secondo il piano dei conti dello Stato Patrimoniale in base al D.lgs.118/2011 -La precedente classificazione era "ALTRI TERRENI NAC" - Deriva dalla soppressione della part.lla 51 in 637 - 665 e ex 635 (667 - CF) e 636 (664 - CF)
41375	TERRENI EDIFICABILI	1.2.2.02.13.02.001	Indisponibile	65	665	2.411	PG	CITTA' DI CASTELLO		No	15/07/2015	ESPROPRIO	Valore acquisizione	13.604,02	0,00	REGIONE	Rispetto al 2016 è stato assegnata la corretta classificazione secondo il piano dei conti dello Stato Patrimoniale in base al D.lgs.118/2011 -La precedente classificazione era "ALTRI TERRENI NAC" - Deriva dalla soppressione della part.lla 51 in 637 - 665 e ex 635 (667 - CF) e 636 (664 - CF)
40603	TERRENI EDIFICABILI	1.2.2.02.13.02.001	Indisponibile	65	606	81	PG	CITTA' DI CASTELLO		No	15/07/2015	ESPROPRIO	Valore acquisizione	0,00	535,01	REGIONE	Rispetto al 2016 è stato assegnata la corretta classificazione secondo il piano dei conti dello Stato Patrimoniale in base al D.lgs.118/2011 -La precedente classificazione era "ALTRI TERRENI NAC" - Immobile soppresso con aggiornamento catastale del 2019 passato al CF (part.lla 664)
40604	TERRENI EDIFICABILI	1.2.2.02.13.02.001	Indisponibile	65	591	484	PG	CITTA' DI CASTELLO		No	15/07/2015	ESPROPRIO	Valore acquisizione	0,00	2.267,54	REGIONE	Rispetto al 2016 è stato assegnata la corretta classificazione secondo il piano dei conti dello Stato Patrimoniale in base al D.lgs.118/2011 -La precedente classificazione era "ALTRI TERRENI NAC" - Immobile soppresso con aggiornamento catastale del 2019 passato al CF (part.lla 664)
40605	TERRENI EDIFICABILI	1.2.2.02.13.02.001	Indisponibile	65	589	45.080	PG	CITTA' DI CASTELLO		No	15/07/2015	ESPROPRIO	Valore acquisizione	0,00	211.200,11	REGIONE	Rispetto al 2016 è stato assegnata la corretta classificazione secondo il piano dei conti dello Stato Patrimoniale in base al D.lgs.118/2011 -La precedente classificazione era "ALTRI TERRENI NAC" - Immobile soppresso con aggiornamento catastale del 2019 passato al CF (part.lla 664)
40606	TERRENI EDIFICABILI	1.2.2.02.13.02.001	Indisponibile	65	590	418	PG	CITTA' DI CASTELLO		No	15/07/2015	ESPROPRIO	Valore acquisizione	0,00	1.958,33	REGIONE	Rispetto al 2016 è stato assegnata la corretta classificazione secondo il piano dei conti dello Stato Patrimoniale in base al D.lgs.118/2011 -La precedente classificazione era "ALTRI TERRENI NAC" - - Immobile soppresso con aggiornamento catastale del 2019 passato al CF (part.lla 664)
40607	ALTRI TERRENI NAC	1.2.2.02.13.99.999	Indisponibile	65	609	253	PG	CITTA' DI CASTELLO		No	15/07/2015	ESPROPRIO	Valore acquisizione	0,00	3.705,77	REGIONE	Particella soppressa con aggiornamento catastale del 2019
41398	ALTRI TERRENI NAC	1.2.2.02.13.99.999	Indisponibile	65	657	196	PG	CITTA' DI CASTELLO		No	15/07/2015	ESPROPRIO	Valore acquisizione	2.870,87	0,00	REGIONE	Deriva dalla soppressione della part.lla 609 in 657 e 658
41399	ALTRI TERRENI NAC	1.2.2.02.13.99.999	Indisponibile	65	658	57	PG	CITTA' DI CASTELLO		No	15/07/2015	ESPROPRIO	Valore acquisizione	834,90	0,00	REGIONE	Deriva dalla soppressione della part.lla 609 in 657 e 658
40608	TERRENI EDIFICABILI	1.2.2.02.13.02.001	Indisponibile	65	53	11.640	PG	CITTA' DI CASTELLO		No	15/07/2015	ESPROPRIO	Valore acquisizione	0,00	80.088,61	REGIONE	Rispetto al 2016 è stato assegnata la corretta classificazione secondo il piano dei conti dello Stato Patrimoniale in base al D.lgs.118/2011 -La precedente classificazione era "ALTRI TERRENI NAC"- Immobile soppresso con aggiornamento catastale del 2019
41380	TERRENI EDIFICABILI	1.2.2.02.13.02.001	Indisponibile	65	639	2.052	PG	CITTA' DI CASTELLO		No	15/07/2015	ESPROPRIO	Valore acquisizione	14.118,71	0,00	REGIONE	Rispetto al 2016 è stato assegnata la corretta classificazione secondo il piano dei conti dello Stato Patrimoniale in base al D.lgs.118/2011 -La precedente classificazione era "ALTRI TERRENI NAC"- Deriva dalla soppressione della part.lla 53 in 639-640-641 e ex 638 (667 -CF)

PATRIMONIO IMMOBILIARE REGIONE UMBRIA
Prospetto Terreni al 31/12/2019

Sviluppumbria S.p.A.

Numero Identificativo (da sistema informativo)	Classificazione secondo il piano dei conti dello Stato Patrimoniale in base al D.lgs.118/2011 (Descrizione)	Classificazione secondo il piano dei conti dello Stato Patrimoniale in base al D.lgs.118/2011 (Codice)	Classificazione ai sensi del codice civile (demaniale,disponibile, indisponibile)	Foglio	Particella	Superficie mq	Provincia	Comune	Località	Bene soggetto ad ammortamento	Data di acquisizione	Modalità di acquisizione	Criterio di valutazione secondo i principi del D.lgs 118/2011	Valore dell'immobile secondo i principi del D.lgs 118/2011 al 31/12/2019 (euro)	Valore dell'immobile secondo i principi del D.lgs 118/2011 al 31/12/2018 (euro)	Ente Gestore	Note
41379	TERRENI EDIFICABILI	1.2.2.02.13.02.001	Indisponibile	65	640	327	PG	CITTA' DI CASTELLO		No	15/07/2015	ESPROPRIO	Valore acquisizione	2.249,91	0,00	REGIONE	Rispetto al 2016 è stato assegnata la corretta classificazione secondo il piano dei conti dello Stato Patrimoniale in base al D.lgs.118/2011 -La precedente classificazione era "ALTRI TERRENI NAC"- Deriva dalla soppressione della part.lla 53 in 639-640-641 e ex 638 (667 -CF)
41381	TERRENI EDIFICABILI	1.2.2.02.13.02.001	Indisponibile	65	641	11	PG	CITTA' DI CASTELLO		No	15/07/2015	ESPROPRIO	Valore acquisizione	75,69	0,00	REGIONE	Rispetto al 2016 è stato assegnata la corretta classificazione secondo il piano dei conti dello Stato Patrimoniale in base al D.lgs.118/2011 -La precedente classificazione era "ALTRI TERRENI NAC"- Deriva dalla soppressione della part.lla 53 in 639-640-641 e ex 638 (667 -CF)
40609	TERRENI EDIFICABILI	1.2.2.02.13.02.001	Indisponibile	65	594	16.789	PG	CITTA' DI CASTELLO		No	15/07/2015	ESPROPRIO	Valore acquisizione	0,00	115.516,12	REGIONE	Rispetto al 2016 è stato assegnata la corretta classificazione secondo il piano dei conti dello Stato Patrimoniale in base al D.lgs.118/2011 -La precedente classificazione era "ALTRI TERRENI NAC" - Immobile soppresso con aggiornamento catastale del 2019
41388	TERRENI EDIFICABILI	1.2.2.02.13.02.001	Indisponibile	65	647	8.383	PG	CITTA' DI CASTELLO		No	15/07/2015	ESPROPRIO	Valore acquisizione	57.678,93	0,00	REGIONE	Rispetto al 2016 è stato assegnata la corretta classificazione secondo il piano dei conti dello Stato Patrimoniale in base al D.lgs.118/2011 -La precedente classificazione era "ALTRI TERRENI NAC" - Deriva dalla soppressione della part.lla 594 in 647 e ex 648 (667 -CF)
40610	ALTRI TERRENI NAC	1.2.2.02.13.99.999	Indisponibile	65	56	5.050	PG	CITTA' DI CASTELLO		No	15/07/2015	ESPROPRIO	Valore acquisizione	0,00	18.437,07	REGIONE	Particella soppressa con aggiornamento catastale del 2019
41382	ALTRI TERRENI NAC	1.2.2.02.13.99.999	Indisponibile	65	642	3.875	PG	CITTA' DI CASTELLO		No	15/07/2015	ESPROPRIO	Valore acquisizione	14.147,26	0,00	REGIONE	Deriva dalla soppressione della part.lla 56 in 642 e 643
41383	ALTRI TERRENI NAC	1.2.2.02.13.99.999	Indisponibile	65	643	1.175	PG	CITTA' DI CASTELLO		No	15/07/2015	ESPROPRIO	Valore acquisizione	4.289,81	0,00	REGIONE	Deriva dalla soppressione della part.lla 56 in 642 e 643
40611	ALTRI TERRENI NAC	1.2.2.02.13.99.999	Indisponibile	65	73	180	PG	CITTA' DI CASTELLO		No	15/07/2015	ESPROPRIO	Valore acquisizione	0,00	657,16	REGIONE	Particella soppressa con aggiornamento catastale del 2019
41400	ALTRI TERRENI NAC	1.2.2.02.13.99.999	Indisponibile	65	659	115	PG	CITTA' DI CASTELLO		No	15/07/2015	ESPROPRIO	Valore acquisizione	419,85	0,00	REGIONE	Deriva dalla soppressione della part.lla 73 in 659 e 660
41401	ALTRI TERRENI NAC	1.2.2.02.13.99.999	Indisponibile	65	660	65	PG	CITTA' DI CASTELLO		No	15/07/2015	ESPROPRIO	Valore acquisizione	237,31	0,00	REGIONE	Deriva dalla soppressione della part.lla 73 in 659 e 660
40614	ALTRI TERRENI NAC	1.2.2.02.13.99.999	Indisponibile	65	572	568	PG	CITTA' DI CASTELLO		No	15/07/2015	ESPROPRIO	Valore acquisizione	9.712,48	9.712,48	REGIONE	
40615	ALTRI TERRENI NAC	1.2.2.02.13.99.999	Indisponibile	66	1837	647	PG	CITTA' DI CASTELLO		No	15/07/2015	ESPROPRIO	Valore acquisizione	11.063,34	11.063,34	REGIONE	
40616	ALTRI TERRENI NAC	1.2.2.02.13.99.999	Indisponibile	66	1838	73	PG	CITTA' DI CASTELLO		No	15/07/2015	ESPROPRIO	Valore acquisizione	1.248,26	1.248,26	REGIONE	
40618	ALTRI TERRENI NAC	1.2.2.02.13.99.999	Indisponibile	66	1840	637	PG	CITTA' DI CASTELLO		No	15/07/2015	ESPROPRIO	Valore acquisizione	10.892,34	10.892,34	REGIONE	
40619	ALTRI TERRENI NAC	1.2.2.02.13.99.999	Indisponibile	66	1842	3.040	PG	CITTA' DI CASTELLO		No	15/07/2015	ESPROPRIO	Valore acquisizione	51.982,30	51.982,30	REGIONE	
40620	ALTRI TERRENI NAC	1.2.2.02.13.99.999	Indisponibile	66	1843	534	PG	CITTA' DI CASTELLO		No	15/07/2015	ESPROPRIO	Valore acquisizione	9.131,10	9.131,10	REGIONE	
40621	ALTRI TERRENI NAC	1.2.2.02.13.99.999	Indisponibile	65	608	32	PG	CITTA' DI CASTELLO		No	15/07/2015	ESPROPRIO	Valore acquisizione	547,18	547,18	REGIONE	
40622	ALTRI TERRENI NAC	1.2.2.02.13.99.999	Indisponibile	65	116	2.280	PG	CITTA' DI CASTELLO		No	15/07/2015	ESPROPRIO	Valore acquisizione	0,00	0,00	REGIONE	Aggiornamento catastale anno 2019 - Immobile soppresso, è stato originato l'immobile: cod. 41370 e un immobile soppresso e passato al catasto fabbricati
41370	ALTRI TERRENI NAC	1.2.2.02.13.99.999	Indisponibile	65	633	954	PG	CITTA' DI CASTELLO		No	15/07/2015	ESPROPRIO	Valore acquisizione	3.578,94	8.553,44	REGIONE	Aggiornamento catastale anno 2019 -Deriva dalla soppressione del cod. 40622
40623	ALTRI TERRENI NAC	1.2.2.02.13.99.999	Indisponibile	65	587	1.390	PG	CITTA' DI CASTELLO		No	15/07/2015	ESPROPRIO	Valore acquisizione	0,00	5.740,17	REGIONE	Particella soppressa con aggiornamento catastale del 2019

PATRIMONIO IMMOBILIARE REGIONE UMBRIA
Prospetto Terreni al 31/12/2019

Sviluppumbria S.p.A.

Numero Identificativo (da sistema informativo)	Classificazione secondo il piano dei conti dello Stato Patrimoniale in base al D.lgs.118/2011 (Descrizione)	Classificazione secondo il piano dei conti dello Stato Patrimoniale in base al D.lgs.118/2011 (Codice)	Classificazione ai sensi del codice civile (demaniale,disponibile, indisponibile)	Foglio	Particella	Superficie mq	Provincia	Comune	Località	Bene soggetto ad ammortamento	Data di acquisizione	Modalità di acquisizione	Criterio di valutazione secondo i principi del D.lgs 118/2011	Valore dell'immobile secondo i principi del D.lgs 118/2011 al 31/12/2019 (euro)	Valore dell'immobile secondo i principi del D.lgs 118/2011 al 31/12/2018 (euro)	Ente Gestore	Note
41384	ALTRI TERRENI NAC	1.2.2.02.13.99.999	Indisponibile	65	644	1.295	PG	CITTA' DI CASTELLO		No	15/07/2015	ESPROPRIO	Valore acquisizione	5.347,86	0,00	REGIONE	Deriva dalla soppressione della part.lla 587 in 644 e 645
41385	ALTRI TERRENI NAC	1.2.2.02.13.99.999	Indisponibile	65	645	95	PG	CITTA' DI CASTELLO		No	15/07/2015	ESPROPRIO	Valore acquisizione	392,31	0,00	REGIONE	Deriva dalla soppressione della part.lla 587 in 644 e 645
40624	ALTRI TERRENI NAC	1.2.2.02.13.99.999	Indisponibile	65	596	245	PG	CITTA' DI CASTELLO		No	15/07/2015	ESPROPRIO	Valore acquisizione	0,00	1.229,60	REGIONE	Particella soppressa con aggiornamento catastale del 2019
41390	ALTRI TERRENI NAC	1.2.2.02.13.99.999	Indisponibile	65	649	151	PG	CITTA' DI CASTELLO		No	15/07/2015	ESPROPRIO	Valore acquisizione	757,84	0,00	REGIONE	Deriva dalla soppressione della part.lla 596 in 649 e 650
41391	ALTRI TERRENI NAC	1.2.2.02.13.99.999	Indisponibile	65	650	94	PG	CITTA' DI CASTELLO		No	15/07/2015	ESPROPRIO	Valore acquisizione	471,76	0,00	REGIONE	Deriva dalla soppressione della part.lla 596 in 649 e 650
40625	ALTRI TERRENI NAC	1.2.2.02.13.99.999	Indisponibile	65	598	271	PG	CITTA' DI CASTELLO		No	15/07/2015	ESPROPRIO	Valore acquisizione	0,00	1.239,08	REGIONE	Particella soppressa con aggiornamento catastale del 2019
41392	ALTRI TERRENI NAC	1.2.2.02.13.99.999	Indisponibile	65	651	187	PG	CITTA' DI CASTELLO		No	15/07/2015	ESPROPRIO	Valore acquisizione	855,01	0,00	REGIONE	Deriva dalla soppressione della part.lla 598 in 651 e 652
41393	ALTRI TERRENI NAC	1.2.2.02.13.99.999	Indisponibile	65	652	84	PG	CITTA' DI CASTELLO		No	15/07/2015	ESPROPRIO	Valore acquisizione	384,07	0,00	REGIONE	Deriva dalla soppressione della part.lla 598 in 651 e 652
40626	ALTRI TERRENI NAC	1.2.2.02.13.99.999	Indisponibile	65	600	267	PG	CITTA' DI CASTELLO		No	15/07/2015	ESPROPRIO	Valore acquisizione	0,00	1.186,58	REGIONE	Particella soppressa con aggiornamento catastale del 2019
41394	ALTRI TERRENI NAC	1.2.2.02.13.99.999	Indisponibile	65	653	190	PG	CITTA' DI CASTELLO		No	15/07/2015	ESPROPRIO	Valore acquisizione	844,38	0,00	REGIONE	Deriva dalla soppressione della part.lla 600 in 653 e 654
41395	ALTRI TERRENI NAC	1.2.2.02.13.99.999	Indisponibile	65	654	77	PG	CITTA' DI CASTELLO		No	15/07/2015	ESPROPRIO	Valore acquisizione	342,20	0,00	REGIONE	Deriva dalla soppressione della part.lla 600 in 653 e 654
40627	ALTRI TERRENI NAC	1.2.2.02.13.99.999	Indisponibile	65	602	126	PG	CITTA' DI CASTELLO		No	15/07/2015	ESPROPRIO	Valore acquisizione	0,00	547,15	REGIONE	Particella soppressa con aggiornamento catastale del 2019
41396	ALTRI TERRENI NAC	1.2.2.02.13.99.999	Indisponibile	65	655	90	PG	CITTA' DI CASTELLO		No	15/07/2015	ESPROPRIO	Valore acquisizione	390,82	0,00	REGIONE	Deriva dalla soppressione della part.lla 602 in 655 e 656
41397	ALTRI TERRENI NAC	1.2.2.02.13.99.999	Indisponibile	65	656	36	PG	CITTA' DI CASTELLO		No	15/07/2015	ESPROPRIO	Valore acquisizione	156,33	0,00	REGIONE	Deriva dalla soppressione della part.lla 602 in 655 e 656
41386	ALTRI TERRENI NAC	1.2.2.02.13.99.999	Indisponibile	65	662	182	PG	CITTA' DI CASTELLO		No	15/07/2015	ESPROPRIO	Valore acquisizione	0,00	0,00	REGIONE	Variazione d'ufficio del 2019 - Relitto stradale
40628	ALTRI TERRENI NAC	1.2.2.02.13.99.999	Indisponibile	66	1782	523	PG	CITTA' DI CASTELLO		No	15/07/2015	ESPROPRIO	Valore acquisizione	1.899,49	1.899,49	REGIONE	
40629	ALTRI TERRENI NAC	1.2.2.02.13.99.999	Indisponibile	65	604	3.662	PG	CITTA' DI CASTELLO		No	15/07/2015	ESPROPRIO	Valore acquisizione	13.300,02	13.300,02	REGIONE	
40630	ALTRI TERRENI NAC	1.2.2.02.13.99.999	Indisponibile	66	249	20	PG	CITTA' DI CASTELLO		No	15/07/2015	ESPROPRIO	Valore acquisizione	91,86	91,86	REGIONE	
40631	ALTRI TERRENI NAC	1.2.2.02.13.99.999	Indisponibile	66	1852	568	PG	CITTA' DI CASTELLO		No	15/07/2015	ESPROPRIO	Valore acquisizione	2.608,74	2.608,74	REGIONE	
40632	ALTRI TERRENI NAC	1.2.2.02.13.99.999	Indisponibile	66	1846	305	PG	CITTA' DI CASTELLO		No	15/07/2015	ESPROPRIO	Valore acquisizione	1.132,24	1.132,24	REGIONE	

PATRIMONIO IMMOBILIARE REGIONE UMBRIA
Prospetto Terreni al 31/12/2019

Sviluppumbria S.p.A.

Numero Identificativo (da sistema informativo)	Classificazione secondo il piano dei conti dello Stato Patrimoniale in base al D.lgs.118/2011 (Descrizione)	Classificazione secondo il piano dei conti dello Stato Patrimoniale in base al D.lgs.118/2011 (Codice)	Classificazione ai sensi del codice civile (demaniale,disponibile, indisponibile)	Foglio	Particella	Superficie mq	Provincia	Comune	Località	Bene soggetto ad ammortamento	Data di acquisizione	Modalità di acquisizione	Criterio di valutazione secondo i principi del D.lgs 118/2011	Valore dell'immobile secondo i principi del D.lgs 118/2011 al 31/12/2019 (euro)	Valore dell'immobile secondo i principi del D.lgs 118/2011 al 31/12/2018 (euro)	Ente Gestore	Note
40633	ALTRI TERRENI NAC	1.2.2.02.13.99.999	Indisponibile	66	1847	322	PG	CITTA' DI CASTELLO		No	15/07/2015	ESPROPRIO	Valore acquisizione	1.195,35	1.195,35	REGIONE	
40634	ALTRI TERRENI NAC	1.2.2.02.13.99.999	Indisponibile	66	1848	113	PG	CITTA' DI CASTELLO		No	15/07/2015	ESPROPRIO	Valore acquisizione	419,48	419,48	REGIONE	
40635	ALTRI TERRENI NAC	1.2.2.02.13.99.999	Indisponibile	66	1845	920	PG	CITTA' DI CASTELLO		No	15/07/2015	ESPROPRIO	Valore acquisizione	15.880,97	15.880,97	REGIONE	
40636	ALTRI TERRENI NAC	1.2.2.02.13.99.999	Indisponibile	66	1850	1.703	PG	CITTA' DI CASTELLO		No	15/07/2015	ESPROPRIO	Valore acquisizione	29.397,06	29.397,06	REGIONE	
40637	ALTRI TERRENI NAC	1.2.2.02.13.99.999	Indisponibile	66	1835	669	PG	CITTA' DI CASTELLO		No	15/07/2015	ESPROPRIO	Valore acquisizione	5.204,99	5.204,99	REGIONE	
40638	ALTRI TERRENI NAC	1.2.2.02.13.99.999	Indisponibile	66	1794	119	PG	CITTA' DI CASTELLO		No	15/07/2015	ESPROPRIO	Valore acquisizione	333,04	333,04	REGIONE	
40639	ALTRI TERRENI NAC	1.2.2.02.13.99.999	Indisponibile	66	1797	81	PG	CITTA' DI CASTELLO		No	15/07/2015	ESPROPRIO	Valore acquisizione	226,68	226,68	REGIONE	
40640	ALTRI TERRENI NAC	1.2.2.02.13.99.999	Indisponibile	66	1800	39	PG	CITTA' DI CASTELLO		No	15/07/2015	ESPROPRIO	Valore acquisizione	109,15	109,15	REGIONE	
40642	ALTRI TERRENI NAC	1.2.2.02.13.99.999	Indisponibile	66	1804	453	PG	CITTA' DI CASTELLO		No	15/07/2015	ESPROPRIO	Valore acquisizione	1.274,29	1.274,29	REGIONE	
40643	ALTRI TERRENI NAC	1.2.2.02.13.99.999	Indisponibile	65	592	2.412	PG	CITTA' DI CASTELLO		No	15/07/2015	ESPROPRIO	Valore acquisizione	43.768,01	43.768,01	REGIONE	
40913	TERRENI AGRICOLI	1.2.2.02.13.01.001	Indisponibile	148	857	200	PG	CITTA' DI CASTELLO		No	30/03/1982	TRASFERIMENTO A TITOLO GRATUITO	Valore catastale	1,63	1,63	AGENZIA FORESTALE REGIONALE	FRAZIONAMENTO del 10/05/2016 - Deriva dalla p.lla 1363.
40914	TERRENI AGRICOLI	1.2.2.02.13.01.001	Indisponibile	148	1475	3.308	PG	CITTA' DI CASTELLO		No	30/03/1982	TRASFERIMENTO A TITOLO GRATUITO	Valore catastale	27,63	27,63	AGENZIA FORESTALE REGIONALE	FRAZIONAMENTO del 10/05/2016 - Deriva dalla p.lla 1363.
40915	TERRENI AGRICOLI	1.2.2.02.13.01.001	Indisponibile	148	1476	1.177	PG	CITTA' DI CASTELLO		No	30/03/1982	TRASFERIMENTO A TITOLO GRATUITO	Valore catastale	9,75	9,75	AGENZIA FORESTALE REGIONALE	FRAZIONAMENTO del 10/05/2016 - Deriva dalla p.lla 1363.
40916	TERRENI AGRICOLI	1.2.2.02.13.01.001	Indisponibile	148	1477	2.935	PG	CITTA' DI CASTELLO		No	30/03/1982	TRASFERIMENTO A TITOLO GRATUITO	Valore catastale	24,38	24,38	AGENZIA FORESTALE REGIONALE	FRAZIONAMENTO del 10/05/2016-Deriva dalla p.lla 1363.
40917	TERRENI AGRICOLI	1.2.2.02.13.01.001	Indisponibile	148	1478	6	PG	CITTA' DI CASTELLO		No	30/03/1982	TRASFERIMENTO A TITOLO GRATUITO	Valore catastale	1,63	1,63	AGENZIA FORESTALE REGIONALE	FRAZIONAMENTO del 10/05/2016-Deriva dalla p.lla 1363.
41005	TERRENI AGRICOLI	1.2.2.02.13.01.001	Indisponibile	148	1482	374	PG	CITTA' DI CASTELLO		No	30/03/1982	TRASFERIMENTO A TITOLO GRATUITO	Valore catastale	40,63	40,63	AGENZIA FORESTALE REGIONALE	FRAZIONAMENTO del 10/05/2016. Deriva dalla soppressione della p.lla 536.
41006	TERRENI AGRICOLI	1.2.2.02.13.01.001	Indisponibile	148	1483	16	PG	CITTA' DI CASTELLO		No	30/03/1982	TRASFERIMENTO A TITOLO GRATUITO	Valore catastale	1,63	1,63	AGENZIA FORESTALE REGIONALE	FRAZIONAMENTO del 10/05/2016. Deriva dalla soppressione della p.lla 536.
40725	TERRENI AGRICOLI	1.2.2.02.13.01.001	Indisponibile	25	67	62.950	PG	CORCIANO	Monte Malbe	No	31/12/2015	ACQUISIZIONE	Valore acquisizione	20.059,92	20.059,92	AGENZIA FORESTALE REGIONALE	
40726	TERRENI AGRICOLI	1.2.2.02.13.01.001	Indisponibile	25	68	50.640	PG	CORCIANO	Monte Malbe	No	31/12/2015	ACQUISIZIONE	Valore acquisizione	16.137,16	16.137,16	AGENZIA FORESTALE REGIONALE	
40730	TERRENI AGRICOLI	1.2.2.02.13.01.001	Indisponibile	29	22	480	PG	CORCIANO	Monte Malbe	No	31/12/2015	ACQUISIZIONE	Valore acquisizione	152,96	152,96	AGENZIA FORESTALE REGIONALE	

PATRIMONIO IMMOBILIARE REGIONE UMBRIA
Prospetto Terreni al 31/12/2019

Sviluppumbria S.p.A.

Numero Identificativo (da sistema informativo)	Classificazione secondo il piano dei conti dello Stato Patrimoniale in base al D.lgs.118/2011 (Descrizione)	Classificazione secondo il piano dei conti dello Stato Patrimoniale in base al D.lgs.118/2011 (Codice)	Classificazione ai sensi del codice civile (demaniale,disponibile, indisponibile)	Foglio	Particella	Superficie mq	Provincia	Comune	Località	Bene soggetto ad ammortamento	Data di acquisizione	Modalità di acquisizione	Criterio di valutazione secondo i principi del D.lgs 118/2011	Valore dell'immobile secondo i principi del D.lgs 118/2011 al 31/12/2019 (euro)	Valore dell'immobile secondo i principi del D.lgs 118/2011 al 31/12/2018 (euro)	Ente Gestore	Note
40736	TERRENI AGRICOLI	1.2.2.02.13.01.001	Indisponibile	29	24	8.010	PG	CORCIANO	Monte Malbe	No	31/12/2015	ACQUISIZIONE	Valore acquisizione	2.552,50	2.552,50	AGENZIA FORESTALE REGIONALE	
40738	TERRENI AGRICOLI	1.2.2.02.13.01.001	Indisponibile	29	25	33.270	PG	CORCIANO	Monte Malbe	No	31/12/2015	ACQUISIZIONE	Valore acquisizione	10.601,96	10.601,96	AGENZIA FORESTALE REGIONALE	
40740	TERRENI EDIFICABILI	1.2.2.02.13.02.001	Indisponibile	30	1324	477.728	PG	CORCIANO	Monte Malbe	No	31/12/2015	ACQUISIZIONE	Valore acquisizione	159.690,10	159.690,10	AGENZIA FORESTALE REGIONALE	Rispetto al 2016 è stato assegnata la corretta classificazione secondo il piano dei conti dello Stato Patrimoniale in base al D.lgs.118/2011 -La precedente classificazione era " TERRENI AGRICOLI"
40742	TERRENI AGRICOLI	1.2.2.02.13.01.001	Indisponibile	30	19	24.580	PG	CORCIANO	Monte Malbe	No	31/12/2015	ACQUISIZIONE	Valore acquisizione	7.832,77	7.832,77	AGENZIA FORESTALE REGIONALE	
40745	TERRENI AGRICOLI	1.2.2.02.13.01.001	Indisponibile	30	20	4.590	PG	CORCIANO	Monte Malbe	No	31/12/2015	ACQUISIZIONE	Valore acquisizione	1.462,67	1.462,67	AGENZIA FORESTALE REGIONALE	
40747	TERRENI AGRICOLI	1.2.2.02.13.01.001	Indisponibile	30	23	1.840	PG	CORCIANO	Monte Malbe	No	31/12/2015	ACQUISIZIONE	Valore acquisizione	586,34	586,34	AGENZIA FORESTALE REGIONALE	
40748	TERRENI AGRICOLI	1.2.2.02.13.01.001	Indisponibile	30	39	129.960	PG	CORCIANO	Monte Malbe	No	31/12/2015	ACQUISIZIONE	Valore acquisizione	41.413,61	41.413,61	AGENZIA FORESTALE REGIONALE	
40753	TERRENI AGRICOLI	1.2.2.02.13.01.001	Indisponibile	30	43	43.280	PG	CORCIANO	Monte Malbe	No	31/12/2015	ACQUISIZIONE	Valore acquisizione	13.791,79	13.791,79	AGENZIA FORESTALE REGIONALE	
40760	TERRENI EDIFICABILI	1.2.2.02.13.02.001	Indisponibile	30	125	12.570	PG	CORCIANO	Monte Malbe	No	31/12/2015	ACQUISIZIONE	Valore acquisizione	11.219,81	11.219,81	AGENZIA FORESTALE REGIONALE	Rispetto al 2016 è stato assegnata la corretta classificazione secondo il piano dei conti dello Stato Patrimoniale in base al D.lgs.118/2011 -La precedente classificazione era " TERRENI AGRICOLI"
40763	TERRENI EDIFICABILI	1.2.2.02.13.02.001	Indisponibile	30	33	50.593	PG	CORCIANO	Monte Malbe	No	31/12/2015	ACQUISIZIONE	Valore acquisizione	22.887,70	22.887,70	AGENZIA FORESTALE REGIONALE	Rispetto al 2016 è stato assegnata la corretta classificazione secondo il piano dei conti dello Stato Patrimoniale in base al D.lgs.118/2011 -La precedente classificazione era " TERRENI AGRICOLI"
40766	TERRENI AGRICOLI	1.2.2.02.13.01.001	Indisponibile	30	35	3.310	PG	CORCIANO	Monte Malbe	No	31/12/2015	ACQUISIZIONE	Valore acquisizione	2.684,46	2.684,46	AGENZIA FORESTALE REGIONALE	
40769	TERRENI AGRICOLI	1.2.2.02.13.01.001	Indisponibile	30	395	960	PG	CORCIANO	Monte Malbe	No	31/12/2015	ACQUISIZIONE	Valore acquisizione	323,60	323,60	AGENZIA FORESTALE REGIONALE	
40774	TERRENI AGRICOLI	1.2.2.02.13.01.001	Indisponibile	30	397	230	PG	CORCIANO	Monte Malbe	No	31/12/2015	ACQUISIZIONE	Valore acquisizione	73,29	73,29	AGENZIA FORESTALE REGIONALE	
40776	TERRENI AGRICOLI	1.2.2.02.13.01.001	Indisponibile	30	398	50	PG	CORCIANO	Monte Malbe	No	31/12/2015	ACQUISIZIONE	Valore acquisizione	15,93	15,93	AGENZIA FORESTALE REGIONALE	
40778	TERRENI AGRICOLI	1.2.2.02.13.01.001	Indisponibile	30	399	1.140	PG	CORCIANO	Monte Malbe	No	31/12/2015	ACQUISIZIONE	Valore acquisizione	452,20	452,20	AGENZIA FORESTALE REGIONALE	
40780	TERRENI AGRICOLI	1.2.2.02.13.01.001	Indisponibile	30	400	2.050	PG	CORCIANO	Monte Malbe	No	31/12/2015	ACQUISIZIONE	Valore acquisizione	653,26	653,26	AGENZIA FORESTALE REGIONALE	
40782	TERRENI EDIFICABILI	1.2.2.02.13.02.001	Indisponibile	30	447	16.590	PG	CORCIANO	Monte Malbe	No	31/12/2015	ACQUISIZIONE	Valore acquisizione	22.577,90	22.577,90	AGENZIA FORESTALE REGIONALE	Rispetto al 2016 è stato assegnata la corretta classificazione secondo il piano dei conti dello Stato Patrimoniale in base al D.lgs.118/2011 -La precedente classificazione era " TERRENI AGRICOLI"
40785	TERRENI AGRICOLI	1.2.2.02.13.01.001	Indisponibile	16	115	6.220	PG	CORCIANO	Monte Malbe	No	31/12/2015	ACQUISIZIONE	Valore acquisizione	1.982,09	1.982,09	AGENZIA FORESTALE REGIONALE	
40788	TERRENI AGRICOLI	1.2.2.02.13.01.001	Indisponibile	22	25	693.290	PG	CORCIANO	Monte Malbe	No	31/12/2015	ACQUISIZIONE	Valore acquisizione	220.926,77	220.926,77	AGENZIA FORESTALE REGIONALE	
40790	TERRENI AGRICOLI	1.2.2.02.13.01.001	Indisponibile	22	26	156.280	PG	CORCIANO	Monte Malbe	No	31/12/2015	ACQUISIZIONE	Valore acquisizione	49.800,86	49.800,86	AGENZIA FORESTALE REGIONALE	

PATRIMONIO IMMOBILIARE REGIONE UMBRIA
Prospetto Terreni al 31/12/2019

Sviluppumbria S.p.A.

Numero Identificativo (da sistema informativo)	Classificazione secondo il piano dei conti dello Stato Patrimoniale in base al D.lgs.118/2011 (Descrizione)	Classificazione secondo il piano dei conti dello Stato Patrimoniale in base al D.lgs.118/2011 (Codice)	Classificazione ai sensi del codice civile (demaniale,disponibile, indisponibile)	Foglio	Particella	Superficie mq	Provincia	Comune	Località	Bene soggetto ad ammortamento	Data di acquisizione	Modalità di acquisizione	Criterio di valutazione secondo i principi del D.lgs 118/2011	Valore dell'immobile secondo i principi del D.lgs 118/2011 al 31/12/2019 (euro)	Valore dell'immobile secondo i principi del D.lgs 118/2011 al 31/12/2018 (euro)	Ente Gestore	Note
40794	TERRENI AGRICOLI	1.2.2.02.13.01.001	Indisponibile	22	3	257.970	PG	CORCIANO	Monte Malbe	No	31/12/2015	ACQUISIZIONE	Valore acquisizione	82.205,83	82.205,83	AGENZIA FORESTALE REGIONALE	
40799	TERRENI AGRICOLI	1.2.2.02.13.01.001	Indisponibile	22	85	43.120	PG	CORCIANO	Monte Malbe	No	31/12/2015	ACQUISIZIONE	Valore acquisizione	13.740,80	13.740,80	AGENZIA FORESTALE REGIONALE	
40804	TERRENI AGRICOLI	1.2.2.02.13.01.001	Indisponibile	22	88	1.180	PG	CORCIANO	Monte Malbe	No	31/12/2015	ACQUISIZIONE	Valore acquisizione	376,02	376,02	AGENZIA FORESTALE REGIONALE	
40807	TERRENI AGRICOLI	1.2.2.02.13.01.001	Indisponibile	22	89	370	PG	CORCIANO	Monte Malbe	No	31/12/2015	ACQUISIZIONE	Valore acquisizione	117,91	117,91	AGENZIA FORESTALE REGIONALE	
40810	TERRENI AGRICOLI	1.2.2.02.13.01.001	Indisponibile	17	39	104.960	PG	CORCIANO	Monte Malbe	No	31/12/2015	ACQUISIZIONE	Valore acquisizione	33.447,00	33.447,00	AGENZIA FORESTALE REGIONALE	
40813	TERRENI AGRICOLI	1.2.2.02.13.01.001	Indisponibile	17	45	671.368	PG	CORCIANO	Monte Malbe	No	31/12/2015	ACQUISIZIONE	Valore acquisizione	213.941,01	213.941,01	AGENZIA FORESTALE REGIONALE	
40816	TERRENI AGRICOLI	1.2.2.02.13.01.001	Indisponibile	18	16	483.200	PG	CORCIANO	Monte Malbe	No	31/12/2015	ACQUISIZIONE	Valore acquisizione	153.978,59	153.978,59	AGENZIA FORESTALE REGIONALE	
40818	TERRENI AGRICOLI	1.2.2.02.13.01.001	Indisponibile	19	17	240.430	PG	CORCIANO	Monte Malbe	No	31/12/2015	ACQUISIZIONE	Valore acquisizione	76.616,46	76.616,46	AGENZIA FORESTALE REGIONALE	
40821	TERRENI AGRICOLI	1.2.2.02.13.01.001	Indisponibile	16	104	59.580	PG	CORCIANO	Monte Malbe	No	31/12/2015	ACQUISIZIONE	Valore acquisizione	18.986,02	18.986,02	AGENZIA FORESTALE REGIONALE	
40823	TERRENI AGRICOLI	1.2.2.02.13.01.001	Indisponibile	16	105	10.980	PG	CORCIANO	Monte Malbe	No	31/12/2015	ACQUISIZIONE	Valore acquisizione	3.498,93	3.498,93	AGENZIA FORESTALE REGIONALE	
40826	TERRENI AGRICOLI	1.2.2.02.13.01.001	Indisponibile	16	111	300.600	PG	CORCIANO	Monte Malbe	No	31/12/2015	ACQUISIZIONE	Valore acquisizione	95.790,49	95.790,49	AGENZIA FORESTALE REGIONALE	
40830	TERRENI AGRICOLI	1.2.2.02.13.01.001	Indisponibile	16	112	6.220	PG	CORCIANO	Monte Malbe	No	31/12/2015	ACQUISIZIONE	Valore acquisizione	1.982,09	1.982,09	AGENZIA FORESTALE REGIONALE	
40706	TERRENI AGRICOLI	1.2.2.02.13.01.001	Indisponibile	23	6	1.330	PG	DERUTA		No	31/12/2015	ACQUISIZIONE	Valore acquisizione	463,72	463,72	AGENZIA FORESTALE REGIONALE	
40707	TERRENI AGRICOLI	1.2.2.02.13.01.001	Indisponibile	23	72	132.460	PG	DERUTA		No	31/12/2015	ACQUISIZIONE	Valore acquisizione	46.184,07	46.184,07	AGENZIA FORESTALE REGIONALE	
40711	TERRENI AGRICOLI	1.2.2.02.13.01.001	Indisponibile	28	3	83.610	PG	DERUTA		No	31/12/2015	ACQUISIZIONE	Valore acquisizione	29.151,82	29.151,82	AGENZIA FORESTALE REGIONALE	
40714	TERRENI AGRICOLI	1.2.2.02.13.01.001	Indisponibile	28	83	77.575	PG	DERUTA		No	31/12/2015	ACQUISIZIONE	Valore acquisizione	27.047,63	27.047,63	AGENZIA FORESTALE REGIONALE	
40717	TERRENI AGRICOLI	1.2.2.02.13.01.001	Indisponibile	28	87	26.020	PG	DERUTA		No	31/12/2015	ACQUISIZIONE	Valore acquisizione	9.072,24	9.072,24	AGENZIA FORESTALE REGIONALE	
40720	TERRENI AGRICOLI	1.2.2.02.13.01.001	Indisponibile	29	33	367.880	PG	DERUTA		No	31/12/2015	ACQUISIZIONE	Valore acquisizione	0,00	128.266,62	AGENZIA FORESTALE REGIONALE	Particella soppressa con aggiornamento catastale del 2019
41446	TERRENI AGRICOLI	1.2.2.02.13.01.001	Indisponibile	28	526	367.257	PG	DERUTA		No	31/12/2015	ACQUISIZIONE	Valore acquisizione	128.049,40	0,00	AGENZIA FORESTALE REGIONALE	Deriva dalla soppressione dell partLla 33 in 526 - 527 - 528 - 529
41447	TERRENI AGRICOLI	1.2.2.02.13.01.001	Indisponibile	28	527	579	PG	DERUTA		No	31/12/2015	ACQUISIZIONE	Valore acquisizione	201,87	0,00	AGENZIA FORESTALE REGIONALE	Deriva dalla soppressione dell partLla 33 in 526 - 527 - 528 - 529

PATRIMONIO IMMOBILIARE REGIONE UMBRIA
Prospetto Terreni al 31/12/2019

Sviluppumbria S.p.A.

Numero Identificativo (da sistema informativo)	Classificazione secondo il piano dei conti dello Stato Patrimoniale in base al D.lgs.118/2011 (Descrizione)	Classificazione secondo il piano dei conti dello Stato Patrimoniale in base al D.lgs.118/2011 (Codice)	Classificazione ai sensi del codice civile (demaniale,disponibile, indisponibile)	Foglio	Particella	Superficie mq	Provincia	Comune	Località	Bene soggetto ad ammortamento	Data di acquisizione	Modalità di acquisizione	Criterio di valutazione secondo i principi del D.lgs 118/2011	Valore dell'immobile secondo i principi del D.lgs 118/2011 al 31/12/2019 (euro)	Valore dell'immobile secondo i principi del D.lgs 118/2011 al 31/12/2018 (euro)	Ente Gestore	Note
41448	TERRENI AGRICOLI	1.2.2.02.13.01.001	Indisponibile	28	528	9	PG	DERUTA		No	31/12/2015	ACQUISIZIONE	Valore acquisizione	3,14	0,00	AGENZIA FORESTALE REGIONALE	Deriva dalla soppressione dell part.lla 33 in 526 - 527 - 528 - 529
41449	TERRENI AGRICOLI	1.2.2.02.13.01.001	Indisponibile	28	529	35	PG	DERUTA		No	31/12/2015	ACQUISIZIONE	Valore acquisizione	12,21	0,00	AGENZIA FORESTALE REGIONALE	Deriva dalla soppressione dell part.lla 33 in 526 - 527 - 528 - 529
40719	TERRENI AGRICOLI	1.2.2.02.13.01.001	Indisponibile	28	88	71.235	PG	DERUTA		No	31/12/2015	ACQUISIZIONE	Valore acquisizione	0,00	24.837,10	AGENZIA FORESTALE REGIONALE	Particella soppressa con aggiornamento catastale del 2019
41450	TERRENI AGRICOLI	1.2.2.02.13.01.001	Indisponibile	29	541	65.126	PG	DERUTA		No	31/12/2015	ACQUISIZIONE	Valore acquisizione	22.707,11	0,00	AGENZIA FORESTALE REGIONALE	Deriva dalla soppressione dell part.lla 88 in 541 - 542 - 543 - 544 - 545 - 546
41451	TERRENI AGRICOLI	1.2.2.02.13.01.001	Indisponibile	29	542	1.087	PG	DERUTA		No	31/12/2015	ACQUISIZIONE	Valore acquisizione	378,93	0,00	AGENZIA FORESTALE REGIONALE	Deriva dalla soppressione dell part.lla 88 in 541 - 542 - 543 - 544 - 545 - 546
41452	TERRENI AGRICOLI	1.2.2.02.13.01.001	Indisponibile	29	543	3.103	PG	DERUTA		No	31/12/2015	ACQUISIZIONE	Valore acquisizione	1.081,70	0,00	AGENZIA FORESTALE REGIONALE	Deriva dalla soppressione dell part.lla 88 in 541 - 542 - 543 - 544 - 545 - 546
41453	TERRENI AGRICOLI	1.2.2.02.13.01.001	Indisponibile	29	544	88	PG	DERUTA		No	31/12/2015	ACQUISIZIONE	Valore acquisizione	30,68	0,00	AGENZIA FORESTALE REGIONALE	Deriva dalla soppressione dell part.lla 88 in 541 - 542 - 543 - 544 - 545 - 546
41454	TERRENI AGRICOLI	1.2.2.02.13.01.001	Indisponibile	29	545	1.017	PG	DERUTA		No	31/12/2015	ACQUISIZIONE	Valore acquisizione	354,52	0,00	AGENZIA FORESTALE REGIONALE	Deriva dalla soppressione dell part.lla 88 in 541 - 542 - 543 - 544 - 545 - 546
41455	TERRENI AGRICOLI	1.2.2.02.13.01.001	Indisponibile	29	546	814	PG	DERUTA		No	31/12/2015	ACQUISIZIONE	Valore acquisizione	284,16	0,00	AGENZIA FORESTALE REGIONALE	Deriva dalla soppressione dell part.lla 88 in 541 - 542 - 543 - 544 - 545 - 546
40721	TERRENI AGRICOLI	1.2.2.02.13.01.001	Indisponibile	29	520	477.449	PG	DERUTA		No	31/12/2015	ACQUISIZIONE	Valore acquisizione	166.469,42	166.469,42	AGENZIA FORESTALE REGIONALE	
40722	TERRENI AGRICOLI	1.2.2.02.13.01.001	Indisponibile	35	6	284.570	PG	DERUTA		No	31/12/2015	ACQUISIZIONE	Valore acquisizione	99.219,40	99.219,40	AGENZIA FORESTALE REGIONALE	
40723	TERRENI AGRICOLI	1.2.2.02.13.01.001	Indisponibile	35	7	17.040	PG	DERUTA		No	31/12/2015	ACQUISIZIONE	Valore acquisizione	5.941,24	5.941,24	AGENZIA FORESTALE REGIONALE	
37105	TERRENI AGRICOLI	1.2.2.02.13.01.001	Indisponibile	42	14	212.350	TR	FICULLE		No	10/07/1975	TRASFERIMENTO A TITOLO GRATUITO	Valore catastale	17.821,38	17.821,38	AGENZIA FORESTALE REGIONALE	
37107	TERRENI AGRICOLI	1.2.2.02.13.01.001	Indisponibile	42	17	2.930	TR	FICULLE		No	10/07/1975	TRASFERIMENTO A TITOLO GRATUITO	Valore catastale	492,38	492,38	AGENZIA FORESTALE REGIONALE	
37108	TERRENI AGRICOLI	1.2.2.02.13.01.001	Indisponibile	42	18	22.600	TR	FICULLE		No	10/07/1975	TRASFERIMENTO A TITOLO GRATUITO	Valore catastale	17.070,63	17.070,63	AGENZIA FORESTALE REGIONALE	
37109	TERRENI AGRICOLI	1.2.2.02.13.01.001	Indisponibile	42	20	47.260	TR	FICULLE		No	10/07/1975	TRASFERIMENTO A TITOLO GRATUITO	Valore catastale	1.982,50	1.982,50	AGENZIA FORESTALE REGIONALE	
40168	TERRENI AGRICOLI	1.2.2.02.13.01.001	Indisponibile	42	59	25.989	TR	FICULLE		No	10/07/1975	TRASFERIMENTO A TITOLO GRATUITO	Valore catastale	13.086,13	13.086,13	AGENZIA FORESTALE REGIONALE	
27971	TERRENI AGRICOLI	1.2.2.02.13.01.001	Indisponibile	31	45	931.775	PG	FOLIGNO		No	11/12/1989	ACQUISIZIONE	Valore acquisizione	55.729,80	55.729,80	REGIONE	
27972	TERRENI AGRICOLI	1.2.2.02.13.01.001	Indisponibile	31	502	795	PG	FOLIGNO		No	11/12/1989	ACQUISIZIONE	Valore acquisizione	47,55	47,55	REGIONE	
27973	TERRENI AGRICOLI	1.2.2.02.13.01.001	Indisponibile	116	46	2.673	PG	FOLIGNO		No	16/09/1991	ACQUISIZIONE	Valore acquisizione	2.192,88	2.192,88	REGIONE	

PATRIMONIO IMMOBILIARE REGIONE UMBRIA
Prospetto Terreni al 31/12/2019

Sviluppumbria S.p.A.

Numero Identificativo (da sistema informativo)	Classificazione secondo il piano dei conti dello Stato Patrimoniale in base al D.lgs.118/2011 (Descrizione)	Classificazione secondo il piano dei conti dello Stato Patrimoniale in base al D.lgs.118/2011 (Codice)	Classificazione ai sensi del codice civile (demaniale,disponibile, indisponibile)	Foglio	Particella	Superficie mq	Provincia	Comune	Località	Bene soggetto ad ammortamento	Data di acquisizione	Modalità di acquisizione	Criterio di valutazione secondo i principi del D.lgs 118/2011	Valore dell'immobile secondo i principi del D.lgs 118/2011 al 31/12/2019 (euro)	Valore dell'immobile secondo i principi del D.lgs 118/2011 al 31/12/2018 (euro)	Ente Gestore	Note
27974	TERRENI AGRICOLI	1.2.2.02.13.01.001	Indisponibile	116	286	10.080	PG	FOLIGNO		No	16/09/1991	ACQUISIZIONE	Valore acquisizione	8.269,45	8.269,45	REGIONE	
27975	TERRENI AGRICOLI	1.2.2.02.13.01.001	Indisponibile	116	287	511	PG	FOLIGNO		No	16/09/1991	ACQUISIZIONE	Valore acquisizione	419,22	419,22	REGIONE	
27976	TERRENI AGRICOLI	1.2.2.02.13.01.001	Indisponibile	116	288	125	PG	FOLIGNO		No	16/09/1991	ACQUISIZIONE	Valore acquisizione	102,55	102,55	REGIONE	
27977	TERRENI AGRICOLI	1.2.2.02.13.01.001	Indisponibile	116	289	51	PG	FOLIGNO		No	16/09/1991	ACQUISIZIONE	Valore acquisizione	41,84	41,84	REGIONE	
27978	TERRENI AGRICOLI	1.2.2.02.13.01.001	Indisponibile	116	290	1.733	PG	FOLIGNO		No	16/09/1991	ACQUISIZIONE	Valore acquisizione	1.421,72	1.421,72	REGIONE	
27979	TERRENI AGRICOLI	1.2.2.02.13.01.001	Indisponibile	116	291	1.453	PG	FOLIGNO		No	16/09/1991	ACQUISIZIONE	Valore acquisizione	1.192,01	1.192,01	REGIONE	
27980	TERRENI AGRICOLI	1.2.2.02.13.01.001	Indisponibile	116	592	63	PG	FOLIGNO		No	16/09/1991	ACQUISIZIONE	Valore acquisizione	51,68	51,68	REGIONE	
27984	TERRENI AGRICOLI	1.2.2.02.13.01.001	Indisponibile	117	4024	18.372	PG	FOLIGNO		No	27/01/2003	ACQUISIZIONE	Valore acquisizione	217.963,16	217.963,16	REGIONE	
27985	TERRENI AGRICOLI	1.2.2.02.13.01.001	Indisponibile	117	4143	22.729	PG	FOLIGNO		No	27/01/2003	ACQUISIZIONE	Valore acquisizione	269.654,10	269.654,10	REGIONE	
27987	TERRENI AGRICOLI	1.2.2.02.13.01.001	Indisponibile	117	4141	10.533	PG	FOLIGNO		No	27/01/2003	ACQUISIZIONE	Valore acquisizione	124.962,22	124.962,22	REGIONE	
27988	TERRENI AGRICOLI	1.2.2.02.13.01.001	Indisponibile	119	559	199	PG	FOLIGNO		No	16/09/1991	ACQUISIZIONE	Valore acquisizione	57,04	57,04	REGIONE	
27989	TERRENI AGRICOLI	1.2.2.02.13.01.001	Indisponibile	224	502	23	PG	FOLIGNO		No	28/11/1997	ACQUISIZIONE	Valore catastale	17,88	17,88	REGIONE	Il valore del bene è stato determinato con il criterio Valore Catastale in quanto non si conosce il valore di acquisizione
27990	TERRENI AGRICOLI	1.2.2.02.13.01.001	Indisponibile	224	504	297	PG	FOLIGNO		No	28/11/1997	ACQUISIZIONE	Valore catastale	398,13	398,13	REGIONE	Il valore del bene è stato determinato con il criterio Valore Catastale in quanto non si conosce il valore di acquisizione
27991	TERRENI AGRICOLI	1.2.2.02.13.01.001	Indisponibile	224	506	258	PG	FOLIGNO		No	28/11/1997	ACQUISIZIONE	Valore catastale	193,38	193,38	REGIONE	Il valore del bene è stato determinato con il criterio Valore Catastale in quanto non si conosce il valore di acquisizione
27992	TERRENI AGRICOLI	1.2.2.02.13.01.001	Indisponibile	224	508	463	PG	FOLIGNO		No	28/11/1997	ACQUISIZIONE	Valore catastale	622,38	622,38	REGIONE	Il valore del bene è stato determinato con il criterio Valore Catastale in quanto non si conosce il valore di acquisizione
27993	TERRENI AGRICOLI	1.2.2.02.13.01.001	Indisponibile	250	68	260	PG	FOLIGNO		No	25/05/1995	ACQUISIZIONE	Valore acquisizione	15,55	15,55	VUS - VALLE UMBRA SERVIZI S.p.A.	Il valore è stato determinato applicando il valore del R.D. delle particelle limitrofe aventi la stessa coltura: INCOLT PROD
27994	TERRENI AGRICOLI	1.2.2.02.13.01.001	Indisponibile	117	3725	2.050	PG	FOLIGNO		No	22/06/2011	PERMUTA	Valore acquisizione	9.667,86	9.667,86	REGIONE	Il valore è quello indicato nell' atto di permuta tra Regione Umbria e Comune di Foligno
27995	TERRENI AGRICOLI	1.2.2.02.13.01.001	Indisponibile	117	3727	45	PG	FOLIGNO		No	22/06/2011	PERMUTA	Valore acquisizione	212,22	212,22	REGIONE	Il valore è quello indicato nell' atto di permuta tra Regione Umbria e Comune di Foligno
27996	TERRENI AGRICOLI	1.2.2.02.13.01.001	Indisponibile	117	3728	360	PG	FOLIGNO		No	22/06/2011	PERMUTA	Valore acquisizione	1.697,77	1.697,77	REGIONE	Il valore è quello indicato nell' atto di permuta tra Regione Umbria e Comune di Foligno
27997	TERRENI AGRICOLI	1.2.2.02.13.01.001	Indisponibile	117	3732	425	PG	FOLIGNO		No	22/06/2011	PERMUTA	Valore acquisizione	2.004,31	2.004,31	REGIONE	Il valore è quello indicato nell' atto di permuta tra Regione Umbria e Comune di Foligno

PATRIMONIO IMMOBILIARE REGIONE UMBRIA
Prospetto Terreni al 31/12/2019

Sviluppumbria S.p.A.

Numero Identificativo (da sistema informativo)	Classificazione secondo il piano dei conti dello Stato Patrimoniale in base al D.lgs.118/2011 (Descrizione)	Classificazione secondo il piano dei conti dello Stato Patrimoniale in base al D.lgs.118/2011 (Codice)	Classificazione ai sensi del codice civile (demaniale,disponibile, indisponibile)	Foglio	Particella	Superficie mq	Provincia	Comune	Località	Bene soggetto ad ammortamento	Data di acquisizione	Modalità di acquisizione	Criterio di valutazione secondo i principi del D.lgs 118/2011	Valore dell'immobile secondo i principi del D.lgs 118/2011 al 31/12/2019 (euro)	Valore dell'immobile secondo i principi del D.lgs 118/2011 al 31/12/2018 (euro)	Ente Gestore	Note
27998	TERRENI AGRICOLI	1.2.2.02.13.01.001	Indisponibile	117	3736	935	PG	FOLIGNO		No	22/06/2011	PERMUTA	Valore acquisizione	4.409,49	4.409,49	REGIONE	Il valore è quello indicato nell' atto di permuta tra Regione Umbria e Comune di Foligno
27999	TERRENI AGRICOLI	1.2.2.02.13.01.001	Indisponibile	117	3741	325	PG	FOLIGNO		No	22/06/2011	PERMUTA	Valore acquisizione	1.532,71	1.532,71	REGIONE	Il valore è quello indicato nell' atto di permuta tra Regione Umbria e Comune di Foligno
41028	TERRENI EDIFICABILI	1.2.2.02.13.02.001	Indisponibile	250	430	9.875	PG	FOLIGNO	Casevecchie	No	25/05/1995	ACQUISIZIONE	Valore catastale	0,00	0,00	VUS - VALLE UMBRA SERVIZI S.p.A.	Valore ricompreso con il fabbricato censito alla particella 195-In corso edificazione di un immobile-Con atto del 16/05/2017 rep. n. 78700 la Regione costituisce il diritto di superficie e di servitù a favore della ASJA AMBIENTE ITALIA S.P.A.
28432	TERRENI EDIFICABILI	1.2.2.02.13.02.001	Indisponibile	39	34	15.700	PG	GUALDO TADINO		No	12/05/1980	TRASFERIMENTO A TITOLO GRATUITO	Valore catastale	7.905,63	7.905,63	AGENZIA FORESTALE REGIONALE	Rispetto al 2016 è stato assegnata la corretta classificazione secondo il piano dei conti dello Stato Patrimoniale in base al D.lgs.118/2011 -La precedente classificazione era "TERRENI AGRICOLI "
28431	TERRENI AGRICOLI	1.2.2.02.13.01.001	Indisponibile	39	18	16.182	PG	GUALDO TADINO		No	12/05/1980	TRASFERIMENTO A TITOLO GRATUITO	Valore catastale	10.185,50	10.185,50	AGENZIA FORESTALE REGIONALE	
40169	TERRENI AGRICOLI	1.2.2.02.13.01.001	Indisponibile	39	1394	8	PG	GUALDO TADINO		No	12/05/1980	TRASFERIMENTO A TITOLO GRATUITO	Valore catastale	4,88	4,88	AGENZIA FORESTALE REGIONALE	
29715	TERRENI AGRICOLI	1.2.2.02.13.01.001	Indisponibile	17	18	800	PG	GUBBIO		No	10/07/1975	TRASFERIMENTO A TITOLO GRATUITO	Valore catastale	53,63	53,63	AGENZIA FORESTALE REGIONALE	
29716	TERRENI AGRICOLI	1.2.2.02.13.01.001	Indisponibile	17	22	17.180	PG	GUBBIO		No	10/07/1975	TRASFERIMENTO A TITOLO GRATUITO	Valore catastale	4.938,38	4.938,38	AGENZIA FORESTALE REGIONALE	
29717	TERRENI AGRICOLI	1.2.2.02.13.01.001	Indisponibile	17	23	19.470	PG	GUBBIO		No	10/07/1975	TRASFERIMENTO A TITOLO GRATUITO	Valore catastale	1.306,50	1.306,50	AGENZIA FORESTALE REGIONALE	
29718	TERRENI AGRICOLI	1.2.2.02.13.01.001	Indisponibile	17	24	9.070	PG	GUBBIO		No	10/07/1975	TRASFERIMENTO A TITOLO GRATUITO	Valore catastale	609,38	609,38	AGENZIA FORESTALE REGIONALE	
29719	TERRENI AGRICOLI	1.2.2.02.13.01.001	Indisponibile	17	25	1.120	PG	GUBBIO		No	10/07/1975	TRASFERIMENTO A TITOLO GRATUITO	Valore catastale	74,75	74,75	AGENZIA FORESTALE REGIONALE	
29720	TERRENI AGRICOLI	1.2.2.02.13.01.001	Indisponibile	17	30	12.690	PG	GUBBIO		No	10/07/1975	TRASFERIMENTO A TITOLO GRATUITO	Valore catastale	1.064,38	1.064,38	AGENZIA FORESTALE REGIONALE	
29721	TERRENI AGRICOLI	1.2.2.02.13.01.001	Indisponibile	17	33	7.780	PG	GUBBIO		No	10/07/1975	TRASFERIMENTO A TITOLO GRATUITO	Valore catastale	914,88	914,88	AGENZIA FORESTALE REGIONALE	
29722	TERRENI AGRICOLI	1.2.2.02.13.01.001	Indisponibile	17	34	15.720	PG	GUBBIO		No	10/07/1975	TRASFERIMENTO A TITOLO GRATUITO	Valore catastale	1.054,63	1.054,63	AGENZIA FORESTALE REGIONALE	
29723	TERRENI AGRICOLI	1.2.2.02.13.01.001	Indisponibile	17	35	7.000	PG	GUBBIO		No	10/07/1975	TRASFERIMENTO A TITOLO GRATUITO	Valore catastale	588,25	588,25	AGENZIA FORESTALE REGIONALE	
29724	TERRENI AGRICOLI	1.2.2.02.13.01.001	Indisponibile	17	36	1.720	PG	GUBBIO		No	10/07/1975	TRASFERIMENTO A TITOLO GRATUITO	Valore catastale	432,25	432,25	AGENZIA FORESTALE REGIONALE	
29725	TERRENI AGRICOLI	1.2.2.02.13.01.001	Indisponibile	17	37	1.860	PG	GUBBIO		No	10/07/1975	TRASFERIMENTO A TITOLO GRATUITO	Valore catastale	156,00	156,00	AGENZIA FORESTALE REGIONALE	
29726	TERRENI AGRICOLI	1.2.2.02.13.01.001	Indisponibile	17	45	42.240	PG	GUBBIO		No	10/07/1975	TRASFERIMENTO A TITOLO GRATUITO	Valore catastale	9.561,50	9.561,50	AGENZIA FORESTALE REGIONALE	
29727	TERRENI AGRICOLI	1.2.2.02.13.01.001	Indisponibile	17	46	31.730	PG	GUBBIO		No	10/07/1975	TRASFERIMENTO A TITOLO GRATUITO	Valore catastale	2.663,38	2.663,38	AGENZIA FORESTALE REGIONALE	
29728	TERRENI AGRICOLI	1.2.2.02.13.01.001	Indisponibile	17	47	21.730	PG	GUBBIO		No	10/07/1975	TRASFERIMENTO A TITOLO GRATUITO	Valore catastale	1.823,25	1.823,25	AGENZIA FORESTALE REGIONALE	

PATRIMONIO IMMOBILIARE REGIONE UMBRIA
Prospetto Terreni al 31/12/2019

Sviluppumbria S.p.A.

Numero Identificativo (da sistema informativo)	Classificazione secondo il piano dei conti dello Stato Patrimoniale in base al D.lgs.118/2011 (Descrizione)	Classificazione secondo il piano dei conti dello Stato Patrimoniale in base al D.lgs.118/2011 (Codice)	Classificazione ai sensi del codice civile (demaniale,disponibile, indisponibile)	Foglio	Particella	Superficie mq	Provincia	Comune	Località	Bene soggetto ad ammortamento	Data di acquisizione	Modalità di acquisizione	Criterio di valutazione secondo i principi del D.lgs 118/2011	Valore dell'immobile secondo i principi del D.lgs 118/2011 al 31/12/2019 (euro)	Valore dell'immobile secondo i principi del D.lgs 118/2011 al 31/12/2018 (euro)	Ente Gestore	Note
29729	TERRENI AGRICOLI	1.2.2.02.13.01.001	Indisponibile	17	49	6.810	PG	GUBBIO		No	10/07/1975	TRASFERIMENTO A TITOLO GRATUITO	Valore catastale	572,00	572,00	AGENZIA FORESTALE REGIONALE	
29730	TERRENI AGRICOLI	1.2.2.02.13.01.001	Indisponibile	17	51	4.210	PG	GUBBIO		No	10/07/1975	TRASFERIMENTO A TITOLO GRATUITO	Valore catastale	105,63	105,63	AGENZIA FORESTALE REGIONALE	
29731	TERRENI AGRICOLI	1.2.2.02.13.01.001	Indisponibile	17	52	4.010	PG	GUBBIO		No	10/07/1975	TRASFERIMENTO A TITOLO GRATUITO	Valore catastale	134,88	134,88	AGENZIA FORESTALE REGIONALE	
29732	TERRENI AGRICOLI	1.2.2.02.13.01.001	Indisponibile	17	53	6.370	PG	GUBBIO		No	10/07/1975	TRASFERIMENTO A TITOLO GRATUITO	Valore catastale	160,88	160,88	AGENZIA FORESTALE REGIONALE	
29733	TERRENI AGRICOLI	1.2.2.02.13.01.001	Indisponibile	17	54	16.970	PG	GUBBIO		No	10/07/1975	TRASFERIMENTO A TITOLO GRATUITO	Valore catastale	427,38	427,38	AGENZIA FORESTALE REGIONALE	
29734	TERRENI AGRICOLI	1.2.2.02.13.01.001	Indisponibile	17	55	1.880	PG	GUBBIO		No	10/07/1975	TRASFERIMENTO A TITOLO GRATUITO	Valore catastale	47,13	47,13	AGENZIA FORESTALE REGIONALE	
29735	TERRENI AGRICOLI	1.2.2.02.13.01.001	Indisponibile	17	56	2.130	PG	GUBBIO		No	10/07/1975	TRASFERIMENTO A TITOLO GRATUITO	Valore catastale	143,00	143,00	AGENZIA FORESTALE REGIONALE	
29736	TERRENI AGRICOLI	1.2.2.02.13.01.001	Indisponibile	17	57	1.030	PG	GUBBIO		No	10/07/1975	TRASFERIMENTO A TITOLO GRATUITO	Valore catastale	89,38	89,38	AGENZIA FORESTALE REGIONALE	
29737	TERRENI AGRICOLI	1.2.2.02.13.01.001	Indisponibile	17	59	26.140	PG	GUBBIO		No	10/07/1975	TRASFERIMENTO A TITOLO GRATUITO	Valore catastale	6.581,25	6.581,25	AGENZIA FORESTALE REGIONALE	
29738	TERRENI AGRICOLI	1.2.2.02.13.01.001	Indisponibile	17	65	1.480	PG	GUBBIO		No	10/07/1975	TRASFERIMENTO A TITOLO GRATUITO	Valore catastale	169,00	169,00	AGENZIA FORESTALE REGIONALE	
29739	TERRENI AGRICOLI	1.2.2.02.13.01.001	Indisponibile	17	66	14.690	PG	GUBBIO		No	10/07/1975	TRASFERIMENTO A TITOLO GRATUITO	Valore catastale	3.040,38	3.040,38	AGENZIA FORESTALE REGIONALE	
29740	TERRENI AGRICOLI	1.2.2.02.13.01.001	Indisponibile	17	67	3.610	PG	GUBBIO		No	10/07/1975	TRASFERIMENTO A TITOLO GRATUITO	Valore catastale	242,13	242,13	AGENZIA FORESTALE REGIONALE	
29741	TERRENI AGRICOLI	1.2.2.02.13.01.001	Indisponibile	17	68	960	PG	GUBBIO		No	10/07/1975	TRASFERIMENTO A TITOLO GRATUITO	Valore catastale	65,00	65,00	AGENZIA FORESTALE REGIONALE	
29742	TERRENI AGRICOLI	1.2.2.02.13.01.001	Indisponibile	17	69	16.540	PG	GUBBIO		No	10/07/1975	TRASFERIMENTO A TITOLO GRATUITO	Valore catastale	1.109,88	1.109,88	AGENZIA FORESTALE REGIONALE	
29743	TERRENI AGRICOLI	1.2.2.02.13.01.001	Indisponibile	17	75	12.060	PG	GUBBIO		No	10/07/1975	TRASFERIMENTO A TITOLO GRATUITO	Valore catastale	809,25	809,25	AGENZIA FORESTALE REGIONALE	
29744	TERRENI AGRICOLI	1.2.2.02.13.01.001	Indisponibile	17	76	1.300	PG	GUBBIO		No	10/07/1975	TRASFERIMENTO A TITOLO GRATUITO	Valore catastale	87,75	87,75	AGENZIA FORESTALE REGIONALE	
29745	TERRENI AGRICOLI	1.2.2.02.13.01.001	Indisponibile	17	78	8.150	PG	GUBBIO		No	10/07/1975	TRASFERIMENTO A TITOLO GRATUITO	Valore catastale	2.052,38	2.052,38	AGENZIA FORESTALE REGIONALE	
29746	TERRENI AGRICOLI	1.2.2.02.13.01.001	Indisponibile	17	79	11.620	PG	GUBBIO		No	10/07/1975	TRASFERIMENTO A TITOLO GRATUITO	Valore catastale	2.858,38	2.858,38	AGENZIA FORESTALE REGIONALE	
29747	TERRENI AGRICOLI	1.2.2.02.13.01.001	Indisponibile	17	80	6.480	PG	GUBBIO		No	10/07/1975	TRASFERIMENTO A TITOLO GRATUITO	Valore catastale	435,50	435,50	AGENZIA FORESTALE REGIONALE	
29748	TERRENI AGRICOLI	1.2.2.02.13.01.001	Indisponibile	17	81	20.430	PG	GUBBIO		No	10/07/1975	TRASFERIMENTO A TITOLO GRATUITO	Valore catastale	1.371,50	1.371,50	AGENZIA FORESTALE REGIONALE	

PATRIMONIO IMMOBILIARE REGIONE UMBRIA
Prospetto Terreni al 31/12/2019

Sviluppumbria S.p.A.

Numero Identificativo (da sistema informativo)	Classificazione secondo il piano dei conti dello Stato Patrimoniale in base al D.lgs.118/2011 (Descrizione)	Classificazione secondo il piano dei conti dello Stato Patrimoniale in base al D.lgs.118/2011 (Codice)	Classificazione ai sensi del codice civile (demaniale,disponibile, indisponibile)	Foglio	Particella	Superficie mq	Provincia	Comune	Località	Bene soggetto ad ammortamento	Data di acquisizione	Modalità di acquisizione	Criterio di valutazione secondo i principi del D.lgs 118/2011	Valore dell'immobile secondo i principi del D.lgs 118/2011 al 31/12/2019 (euro)	Valore dell'immobile secondo i principi del D.lgs 118/2011 al 31/12/2018 (euro)	Ente Gestore	Note
29749	TERRENI AGRICOLI	1.2.2.02.13.01.001	Indisponibile	17	82	16.350	PG	GUBBIO		No	10/07/1975	TRASFERIMENTO A TITOLO GRATUITO	Valore catastale	3.914,63	3.914,63	AGENZIA FORESTALE REGIONALE	
29750	TERRENI AGRICOLI	1.2.2.02.13.01.001	Indisponibile	17	85	2.220	PG	GUBBIO		No	10/07/1975	TRASFERIMENTO A TITOLO GRATUITO	Valore catastale	225,88	117,00	AGENZIA FORESTALE REGIONALE	Aggiornamento catastale registrato nel 2019
29751	TERRENI AGRICOLI	1.2.2.02.13.01.001	Indisponibile	17	93	1.150	PG	GUBBIO		No	10/07/1975	TRASFERIMENTO A TITOLO GRATUITO	Valore catastale	39,00	39,00	AGENZIA FORESTALE REGIONALE	
29752	TERRENI AGRICOLI	1.2.2.02.13.01.001	Indisponibile	18	33	1.640	PG	GUBBIO		No	10/07/1975	TRASFERIMENTO A TITOLO GRATUITO	Valore catastale	138,13	138,13	AGENZIA FORESTALE REGIONALE	
29753	TERRENI AGRICOLI	1.2.2.02.13.01.001	Indisponibile	18	34	54.230	PG	GUBBIO		No	10/07/1975	TRASFERIMENTO A TITOLO GRATUITO	Valore catastale	12.395,50	12.395,50	AGENZIA FORESTALE REGIONALE	
29754	TERRENI AGRICOLI	1.2.2.02.13.01.001	Indisponibile	18	35	480	PG	GUBBIO		No	10/07/1975	TRASFERIMENTO A TITOLO GRATUITO	Valore catastale	120,25	120,25	AGENZIA FORESTALE REGIONALE	
29755	TERRENI AGRICOLI	1.2.2.02.13.01.001	Indisponibile	18	41	1.910	PG	GUBBIO		No	10/07/1975	TRASFERIMENTO A TITOLO GRATUITO	Valore catastale	160,88	160,88	AGENZIA FORESTALE REGIONALE	
29756	TERRENI AGRICOLI	1.2.2.02.13.01.001	Indisponibile	18	42	810	PG	GUBBIO		No	10/07/1975	TRASFERIMENTO A TITOLO GRATUITO	Valore catastale	53,63	53,63	AGENZIA FORESTALE REGIONALE	
29757	TERRENI AGRICOLI	1.2.2.02.13.01.001	Indisponibile	18	43	1.050	PG	GUBBIO		No	10/07/1975	TRASFERIMENTO A TITOLO GRATUITO	Valore catastale	69,88	69,88	AGENZIA FORESTALE REGIONALE	
29758	TERRENI AGRICOLI	1.2.2.02.13.01.001	Indisponibile	18	46	2.020	PG	GUBBIO		No	10/07/1975	TRASFERIMENTO A TITOLO GRATUITO	Valore catastale	134,88	134,88	AGENZIA FORESTALE REGIONALE	
29759	TERRENI AGRICOLI	1.2.2.02.13.01.001	Indisponibile	18	48	5.730	PG	GUBBIO		No	10/07/1975	TRASFERIMENTO A TITOLO GRATUITO	Valore catastale	1.443,00	1.443,00	AGENZIA FORESTALE REGIONALE	
29760	TERRENI AGRICOLI	1.2.2.02.13.01.001	Indisponibile	18	50	1.990	PG	GUBBIO		No	10/07/1975	TRASFERIMENTO A TITOLO GRATUITO	Valore catastale	133,25	133,25	AGENZIA FORESTALE REGIONALE	
29761	TERRENI AGRICOLI	1.2.2.02.13.01.001	Indisponibile	18	51	20.490	PG	GUBBIO		No	10/07/1975	TRASFERIMENTO A TITOLO GRATUITO	Valore catastale	4.299,75	4.299,75	AGENZIA FORESTALE REGIONALE	
29762	TERRENI AGRICOLI	1.2.2.02.13.01.001	Indisponibile	18	52	900	PG	GUBBIO		No	10/07/1975	TRASFERIMENTO A TITOLO GRATUITO	Valore catastale	188,50	188,50	AGENZIA FORESTALE REGIONALE	
29763	TERRENI AGRICOLI	1.2.2.02.13.01.001	Indisponibile	18	53	13.490	PG	GUBBIO		No	10/07/1975	TRASFERIMENTO A TITOLO GRATUITO	Valore catastale	905,13	905,13	AGENZIA FORESTALE REGIONALE	
29764	TERRENI AGRICOLI	1.2.2.02.13.01.001	Indisponibile	18	54	11.080	PG	GUBBIO		No	10/07/1975	TRASFERIMENTO A TITOLO GRATUITO	Valore catastale	2.790,13	2.790,13	AGENZIA FORESTALE REGIONALE	
29765	TERRENI AGRICOLI	1.2.2.02.13.01.001	Indisponibile	18	59	2.440	PG	GUBBIO		No	10/07/1975	TRASFERIMENTO A TITOLO GRATUITO	Valore catastale	164,13	164,13	AGENZIA FORESTALE REGIONALE	
29766	TERRENI AGRICOLI	1.2.2.02.13.01.001	Indisponibile	18	63	3.830	PG	GUBBIO		No	10/07/1975	TRASFERIMENTO A TITOLO GRATUITO	Valore catastale	256,75	256,75	AGENZIA FORESTALE REGIONALE	
29767	TERRENI AGRICOLI	1.2.2.02.13.01.001	Indisponibile	18	64	23.810	PG	GUBBIO		No	10/07/1975	TRASFERIMENTO A TITOLO GRATUITO	Valore catastale	5.994,63	5.994,63	AGENZIA FORESTALE REGIONALE	
29768	TERRENI AGRICOLI	1.2.2.02.13.01.001	Indisponibile	18	65	9.830	PG	GUBBIO		No	10/07/1975	TRASFERIMENTO A TITOLO GRATUITO	Valore catastale	825,50	825,50	AGENZIA FORESTALE REGIONALE	

PATRIMONIO IMMOBILIARE REGIONE UMBRIA
Prospetto Terreni al 31/12/2019

Sviluppumbria S.p.A.

Numero Identificativo (da sistema informativo)	Classificazione secondo il piano dei conti dello Stato Patrimoniale in base al D.lgs.118/2011 (Descrizione)	Classificazione secondo il piano dei conti dello Stato Patrimoniale in base al D.lgs.118/2011 (Codice)	Classificazione ai sensi del codice civile (demaniale,disponibile, indisponibile)	Foglio	Particella	Superficie mq	Provincia	Comune	Località	Bene soggetto ad ammortamento	Data di acquisizione	Modalità di acquisizione	Criterio di valutazione secondo i principi del D.lgs 118/2011	Valore dell'immobile secondo i principi del D.lgs 118/2011 al 31/12/2019 (euro)	Valore dell'immobile secondo i principi del D.lgs 118/2011 al 31/12/2018 (euro)	Ente Gestore	Note
29769	TERRENI AGRICOLI	1.2.2.02.13.01.001	Indisponibile	18	67	2.090	PG	GUBBIO		No	10/07/1975	TRASFERIMENTO A TITOLO GRATUITO	Valore catastale	139,75	139,75	AGENZIA FORESTALE REGIONALE	
29770	TERRENI AGRICOLI	1.2.2.02.13.01.001	Indisponibile	18	68	7.560	PG	GUBBIO		No	10/07/1975	TRASFERIMENTO A TITOLO GRATUITO	Valore catastale	1.586,00	1.586,00	AGENZIA FORESTALE REGIONALE	
29771	TERRENI AGRICOLI	1.2.2.02.13.01.001	Indisponibile	18	69	190	PG	GUBBIO		No	10/07/1975	TRASFERIMENTO A TITOLO GRATUITO	Valore catastale	16,25	16,25	AGENZIA FORESTALE REGIONALE	
29772	TERRENI AGRICOLI	1.2.2.02.13.01.001	Indisponibile	18	70	520	PG	GUBBIO		No	10/07/1975	TRASFERIMENTO A TITOLO GRATUITO	Valore catastale	34,13	34,13	AGENZIA FORESTALE REGIONALE	
29773	TERRENI AGRICOLI	1.2.2.02.13.01.001	Indisponibile	18	77	12.480	PG	GUBBIO		No	10/07/1975	TRASFERIMENTO A TITOLO GRATUITO	Valore catastale	419,25	419,25	AGENZIA FORESTALE REGIONALE	
29774	TERRENI AGRICOLI	1.2.2.02.13.01.001	Indisponibile	18	78	9.690	PG	GUBBIO		No	10/07/1975	TRASFERIMENTO A TITOLO GRATUITO	Valore catastale	650,00	650,00	AGENZIA FORESTALE REGIONALE	
29775	TERRENI AGRICOLI	1.2.2.02.13.01.001	Indisponibile	18	81	2.400	PG	GUBBIO		No	10/07/1975	TRASFERIMENTO A TITOLO GRATUITO	Valore catastale	604,50	604,50	AGENZIA FORESTALE REGIONALE	
29776	TERRENI AGRICOLI	1.2.2.02.13.01.001	Indisponibile	18	85	170	PG	GUBBIO		No	10/07/1975	TRASFERIMENTO A TITOLO GRATUITO	Valore catastale	6,50	6,50	AGENZIA FORESTALE REGIONALE	
29777	TERRENI AGRICOLI	1.2.2.02.13.01.001	Indisponibile	23	1	470	PG	GUBBIO		No	10/07/1975	TRASFERIMENTO A TITOLO GRATUITO	Valore catastale	3,25	3,25	AGENZIA FORESTALE REGIONALE	
29778	TERRENI AGRICOLI	1.2.2.02.13.01.001	Indisponibile	23	20	520	PG	GUBBIO		No	10/07/1975	TRASFERIMENTO A TITOLO GRATUITO	Valore catastale	4,88	4,88	AGENZIA FORESTALE REGIONALE	
29779	TERRENI AGRICOLI	1.2.2.02.13.01.001	Indisponibile	23	21	400	PG	GUBBIO		No	10/07/1975	TRASFERIMENTO A TITOLO GRATUITO	Valore catastale	13,00	13,00	AGENZIA FORESTALE REGIONALE	
29780	TERRENI AGRICOLI	1.2.2.02.13.01.001	Indisponibile	23	22	400	PG	GUBBIO		No	10/07/1975	TRASFERIMENTO A TITOLO GRATUITO	Valore catastale	3,25	3,25	AGENZIA FORESTALE REGIONALE	
29781	TERRENI AGRICOLI	1.2.2.02.13.01.001	Indisponibile	23	23	580	PG	GUBBIO		No	10/07/1975	TRASFERIMENTO A TITOLO GRATUITO	Valore catastale	14,63	14,63	AGENZIA FORESTALE REGIONALE	
29782	TERRENI AGRICOLI	1.2.2.02.13.01.001	Indisponibile	23	24	2.560	PG	GUBBIO		No	10/07/1975	TRASFERIMENTO A TITOLO GRATUITO	Valore catastale	21,13	21,13	AGENZIA FORESTALE REGIONALE	
29783	TERRENI AGRICOLI	1.2.2.02.13.01.001	Indisponibile	23	25	9.290	PG	GUBBIO		No	10/07/1975	TRASFERIMENTO A TITOLO GRATUITO	Valore catastale	312,00	312,00	AGENZIA FORESTALE REGIONALE	
29784	TERRENI AGRICOLI	1.2.2.02.13.01.001	Indisponibile	23	39	5.780	PG	GUBBIO		No	10/07/1975	TRASFERIMENTO A TITOLO GRATUITO	Valore catastale	146,25	146,25	AGENZIA FORESTALE REGIONALE	
29785	TERRENI AGRICOLI	1.2.2.02.13.01.001	Indisponibile	23	40	13.480	PG	GUBBIO		No	10/07/1975	TRASFERIMENTO A TITOLO GRATUITO	Valore catastale	113,75	113,75	AGENZIA FORESTALE REGIONALE	
29786	TERRENI AGRICOLI	1.2.2.02.13.01.001	Indisponibile	23	41	3.140	PG	GUBBIO		No	10/07/1975	TRASFERIMENTO A TITOLO GRATUITO	Valore catastale	26,00	26,00	AGENZIA FORESTALE REGIONALE	
29787	TERRENI AGRICOLI	1.2.2.02.13.01.001	Indisponibile	23	42	4.040	PG	GUBBIO		No	10/07/1975	TRASFERIMENTO A TITOLO GRATUITO	Valore catastale	134,88	134,88	AGENZIA FORESTALE REGIONALE	
29788	TERRENI AGRICOLI	1.2.2.02.13.01.001	Indisponibile	23	43	3.710	PG	GUBBIO		No	10/07/1975	TRASFERIMENTO A TITOLO GRATUITO	Valore catastale	30,88	30,88	AGENZIA FORESTALE REGIONALE	

PATRIMONIO IMMOBILIARE REGIONE UMBRIA
Prospetto Terreni al 31/12/2019

Sviluppumbria S.p.A.

Numero Identificativo (da sistema informativo)	Classificazione secondo il piano dei conti dello Stato Patrimoniale in base al D.lgs.118/2011 (Descrizione)	Classificazione secondo il piano dei conti dello Stato Patrimoniale in base al D.lgs.118/2011 (Codice)	Classificazione ai sensi del codice civile (demaniale,disponibile, indisponibile)	Foglio	Particella	Superficie mq	Provincia	Comune	Località	Bene soggetto ad ammortamento	Data di acquisizione	Modalità di acquisizione	Criterio di valutazione secondo i principi del D.lgs 118/2011	Valore dell'immobile secondo i principi del D.lgs 118/2011 al 31/12/2019 (euro)	Valore dell'immobile secondo i principi del D.lgs 118/2011 al 31/12/2018 (euro)	Ente Gestore	Note
29789	TERRENI AGRICOLI	1.2.2.02.13.01.001	Indisponibile	23	51	6.810	PG	GUBBIO		No	10/07/1975	TRASFERIMENTO A TITOLO GRATUITO	Valore catastale	1.714,38	1.714,38	AGENZIA FORESTALE REGIONALE	
29790	TERRENI AGRICOLI	1.2.2.02.13.01.001	Indisponibile	23	52	6.010	PG	GUBBIO		No	10/07/1975	TRASFERIMENTO A TITOLO GRATUITO	Valore catastale	1.512,88	1.512,88	AGENZIA FORESTALE REGIONALE	
29791	TERRENI AGRICOLI	1.2.2.02.13.01.001	Indisponibile	23	60	1.800	PG	GUBBIO		No	10/07/1975	TRASFERIMENTO A TITOLO GRATUITO	Valore catastale	211,25	211,25	AGENZIA FORESTALE REGIONALE	
29792	TERRENI AGRICOLI	1.2.2.02.13.01.001	Indisponibile	23	61	510	PG	GUBBIO		No	10/07/1975	TRASFERIMENTO A TITOLO GRATUITO	Valore catastale	13,00	13,00	AGENZIA FORESTALE REGIONALE	
29793	TERRENI AGRICOLI	1.2.2.02.13.01.001	Indisponibile	23	62	220	PG	GUBBIO		No	10/07/1975	TRASFERIMENTO A TITOLO GRATUITO	Valore catastale	14,63	14,63	AGENZIA FORESTALE REGIONALE	
29794	TERRENI AGRICOLI	1.2.2.02.13.01.001	Indisponibile	23	63	42.250	PG	GUBBIO		No	10/07/1975	TRASFERIMENTO A TITOLO GRATUITO	Valore catastale	10.679,50	10.679,50	AGENZIA FORESTALE REGIONALE	
29795	TERRENI AGRICOLI	1.2.2.02.13.01.001	Indisponibile	23	64	4.690	PG	GUBBIO		No	10/07/1975	TRASFERIMENTO A TITOLO GRATUITO	Valore catastale	393,25	393,25	AGENZIA FORESTALE REGIONALE	
29796	TERRENI AGRICOLI	1.2.2.02.13.01.001	Indisponibile	23	65	17.020	PG	GUBBIO		No	10/07/1975	TRASFERIMENTO A TITOLO GRATUITO	Valore catastale	1.428,38	1.428,38	AGENZIA FORESTALE REGIONALE	
29797	TERRENI AGRICOLI	1.2.2.02.13.01.001	Indisponibile	23	66	135.610	PG	GUBBIO		No	10/07/1975	TRASFERIMENTO A TITOLO GRATUITO	Valore catastale	4.551,63	4.551,63	AGENZIA FORESTALE REGIONALE	
29798	TERRENI AGRICOLI	1.2.2.02.13.01.001	Indisponibile	23	67	21.200	PG	GUBBIO		No	10/07/1975	TRASFERIMENTO A TITOLO GRATUITO	Valore catastale	5.338,13	5.338,13	AGENZIA FORESTALE REGIONALE	
29799	TERRENI AGRICOLI	1.2.2.02.13.01.001	Indisponibile	23	68	5.750	PG	GUBBIO		No	10/07/1975	TRASFERIMENTO A TITOLO GRATUITO	Valore catastale	1.447,88	1.447,88	AGENZIA FORESTALE REGIONALE	
29800	TERRENI AGRICOLI	1.2.2.02.13.01.001	Indisponibile	23	71	16	PG	GUBBIO		No	10/07/1975	TRASFERIMENTO A TITOLO GRATUITO	Valore catastale	3,25	3,25	AGENZIA FORESTALE REGIONALE	
29801	TERRENI AGRICOLI	1.2.2.02.13.01.001	Indisponibile	23	87	8.280	PG	GUBBIO		No	10/07/1975	TRASFERIMENTO A TITOLO GRATUITO	Valore catastale	973,38	973,38	AGENZIA FORESTALE REGIONALE	
29802	TERRENI AGRICOLI	1.2.2.02.13.01.001	Indisponibile	23	88	20	PG	GUBBIO		No	10/07/1975	TRASFERIMENTO A TITOLO GRATUITO	Valore catastale	1,63	1,63	AGENZIA FORESTALE REGIONALE	
29803	TERRENI AGRICOLI	1.2.2.02.13.01.001	Indisponibile	23	89	990	PG	GUBBIO		No	10/07/1975	TRASFERIMENTO A TITOLO GRATUITO	Valore catastale	32,50	32,50	AGENZIA FORESTALE REGIONALE	
29804	TERRENI AGRICOLI	1.2.2.02.13.01.001	Indisponibile	23	90	5.190	PG	GUBBIO		No	10/07/1975	TRASFERIMENTO A TITOLO GRATUITO	Valore catastale	1.306,50	1.306,50	AGENZIA FORESTALE REGIONALE	
29805	TERRENI AGRICOLI	1.2.2.02.13.01.001	Indisponibile	23	91	42.410	PG	GUBBIO		No	10/07/1975	TRASFERIMENTO A TITOLO GRATUITO	Valore catastale	10.677,88	10.677,88	AGENZIA FORESTALE REGIONALE	
29806	TERRENI AGRICOLI	1.2.2.02.13.01.001	Indisponibile	23	93	940	PG	GUBBIO		No	10/07/1975	TRASFERIMENTO A TITOLO GRATUITO	Valore catastale	30,88	30,88	AGENZIA FORESTALE REGIONALE	
29807	TERRENI AGRICOLI	1.2.2.02.13.01.001	Indisponibile	23	94	4.800	PG	GUBBIO		No	10/07/1975	TRASFERIMENTO A TITOLO GRATUITO	Valore catastale	403,00	403,00	AGENZIA FORESTALE REGIONALE	
29808	TERRENI AGRICOLI	1.2.2.02.13.01.001	Indisponibile	23	95	480	PG	GUBBIO		No	10/07/1975	TRASFERIMENTO A TITOLO GRATUITO	Valore catastale	16,25	16,25	AGENZIA FORESTALE REGIONALE	

PATRIMONIO IMMOBILIARE REGIONE UMBRIA
Prospetto Terreni al 31/12/2019

Sviluppumbria S.p.A.

Numero Identificativo (da sistema informativo)	Classificazione secondo il piano dei conti dello Stato Patrimoniale in base al D.lgs.118/2011 (Descrizione)	Classificazione secondo il piano dei conti dello Stato Patrimoniale in base al D.lgs.118/2011 (Codice)	Classificazione ai sensi del codice civile (demaniale,disponibile, indisponibile)	Foglio	Particella	Superficie mq	Provincia	Comune	Località	Bene soggetto ad ammortamento	Data di acquisizione	Modalità di acquisizione	Criterio di valutazione secondo i principi del D.lgs 118/2011	Valore dell'immobile secondo i principi del D.lgs 118/2011 al 31/12/2019 (euro)	Valore dell'immobile secondo i principi del D.lgs 118/2011 al 31/12/2018 (euro)	Ente Gestore	Note
29809	TERRENI AGRICOLI	1.2.2.02.13.01.001	Indisponibile	23	96	750	PG	GUBBIO		No	10/07/1975	TRASFERIMENTO A TITOLO GRATUITO	Valore catastale	24,38	24,38	AGENZIA FORESTALE REGIONALE	
29810	TERRENI AGRICOLI	1.2.2.02.13.01.001	Indisponibile	23	97	7.660	PG	GUBBIO		No	10/07/1975	TRASFERIMENTO A TITOLO GRATUITO	Valore catastale	1.928,88	1.928,88	AGENZIA FORESTALE REGIONALE	
29811	TERRENI AGRICOLI	1.2.2.02.13.01.001	Indisponibile	23	98	34.460	PG	GUBBIO		No	10/07/1975	TRASFERIMENTO A TITOLO GRATUITO	Valore catastale	3.181,75	3.181,75	AGENZIA FORESTALE REGIONALE	
29812	TERRENI AGRICOLI	1.2.2.02.13.01.001	Indisponibile	23	99	3.010	PG	GUBBIO		No	10/07/1975	TRASFERIMENTO A TITOLO GRATUITO	Valore catastale	277,88	277,88	AGENZIA FORESTALE REGIONALE	
29813	TERRENI AGRICOLI	1.2.2.02.13.01.001	Indisponibile	23	100	760	PG	GUBBIO		No	10/07/1975	TRASFERIMENTO A TITOLO GRATUITO	Valore catastale	159,25	159,25	AGENZIA FORESTALE REGIONALE	
29814	TERRENI AGRICOLI	1.2.2.02.13.01.001	Indisponibile	23	101	8.520	PG	GUBBIO		No	10/07/1975	TRASFERIMENTO A TITOLO GRATUITO	Valore catastale	1.787,50	1.787,50	AGENZIA FORESTALE REGIONALE	
29815	TERRENI AGRICOLI	1.2.2.02.13.01.001	Indisponibile	23	102	720	PG	GUBBIO		No	10/07/1975	TRASFERIMENTO A TITOLO GRATUITO	Valore catastale	151,13	151,13	AGENZIA FORESTALE REGIONALE	
29816	TERRENI AGRICOLI	1.2.2.02.13.01.001	Indisponibile	23	103	14.020	PG	GUBBIO		No	10/07/1975	TRASFERIMENTO A TITOLO GRATUITO	Valore catastale	940,88	940,88	AGENZIA FORESTALE REGIONALE	
29817	TERRENI AGRICOLI	1.2.2.02.13.01.001	Indisponibile	23	104	33.720	PG	GUBBIO		No	10/07/1975	TRASFERIMENTO A TITOLO GRATUITO	Valore catastale	2.263,63	2.263,63	AGENZIA FORESTALE REGIONALE	
29818	TERRENI AGRICOLI	1.2.2.02.13.01.001	Indisponibile	23	105	1.310	PG	GUBBIO		No	10/07/1975	TRASFERIMENTO A TITOLO GRATUITO	Valore catastale	274,63	274,63	AGENZIA FORESTALE REGIONALE	
29819	TERRENI AGRICOLI	1.2.2.02.13.01.001	Indisponibile	23	106	40	PG	GUBBIO		No	10/07/1975	TRASFERIMENTO A TITOLO GRATUITO	Valore catastale	8,13	8,13	AGENZIA FORESTALE REGIONALE	
29820	TERRENI AGRICOLI	1.2.2.02.13.01.001	Indisponibile	23	112	2.470	PG	GUBBIO		No	10/07/1975	TRASFERIMENTO A TITOLO GRATUITO	Valore catastale	165,75	165,75	AGENZIA FORESTALE REGIONALE	
29821	TERRENI AGRICOLI	1.2.2.02.13.01.001	Indisponibile	23	113	4.410	PG	GUBBIO		No	10/07/1975	TRASFERIMENTO A TITOLO GRATUITO	Valore catastale	295,75	295,75	AGENZIA FORESTALE REGIONALE	
29822	TERRENI AGRICOLI	1.2.2.02.13.01.001	Indisponibile	23	114	2.200	PG	GUBBIO		No	10/07/1975	TRASFERIMENTO A TITOLO GRATUITO	Valore catastale	147,88	147,88	AGENZIA FORESTALE REGIONALE	
29823	TERRENI AGRICOLI	1.2.2.02.13.01.001	Indisponibile	23	115	1.860	PG	GUBBIO		No	10/07/1975	TRASFERIMENTO A TITOLO GRATUITO	Valore catastale	125,13	125,13	AGENZIA FORESTALE REGIONALE	
29824	TERRENI AGRICOLI	1.2.2.02.13.01.001	Indisponibile	23	116	16.600	PG	GUBBIO		No	10/07/1975	TRASFERIMENTO A TITOLO GRATUITO	Valore catastale	1.114,75	1.114,75	AGENZIA FORESTALE REGIONALE	
29825	TERRENI AGRICOLI	1.2.2.02.13.01.001	Indisponibile	23	117	8.730	PG	GUBBIO		No	10/07/1975	TRASFERIMENTO A TITOLO GRATUITO	Valore catastale	1.831,38	1.831,38	AGENZIA FORESTALE REGIONALE	
29826	TERRENI AGRICOLI	1.2.2.02.13.01.001	Indisponibile	23	118	1.930	PG	GUBBIO		No	10/07/1975	TRASFERIMENTO A TITOLO GRATUITO	Valore catastale	178,18	178,18	AGENZIA FORESTALE REGIONALE	Il valore è stato determinato applicando il valore del R.D. delle particelle limitrofe aventi la stessa coltura : BOSCO MISTO
29827	TERRENI AGRICOLI	1.2.2.02.13.01.001	Indisponibile	23	119	1.270	PG	GUBBIO		No	10/07/1975	TRASFERIMENTO A TITOLO GRATUITO	Valore catastale	266,50	266,50	AGENZIA FORESTALE REGIONALE	
29828	TERRENI AGRICOLI	1.2.2.02.13.01.001	Indisponibile	23	120	8.660	PG	GUBBIO		No	10/07/1975	TRASFERIMENTO A TITOLO GRATUITO	Valore catastale	799,50	799,50	AGENZIA FORESTALE REGIONALE	

PATRIMONIO IMMOBILIARE REGIONE UMBRIA
Prospetto Terreni al 31/12/2019

Sviluppumbria S.p.A.

Numero Identificativo (da sistema informativo)	Classificazione secondo il piano dei conti dello Stato Patrimoniale in base al D.lgs.118/2011 (Descrizione)	Classificazione secondo il piano dei conti dello Stato Patrimoniale in base al D.lgs.118/2011 (Codice)	Classificazione ai sensi del codice civile (demaniale,disponibile, indisponibile)	Foglio	Particella	Superficie mq	Provincia	Comune	Località	Bene soggetto ad ammortamento	Data di acquisizione	Modalità di acquisizione	Criterio di valutazione secondo i principi del D.lgs 118/2011	Valore dell'immobile secondo i principi del D.lgs 118/2011 al 31/12/2019 (euro)	Valore dell'immobile secondo i principi del D.lgs 118/2011 al 31/12/2018 (euro)	Ente Gestore	Note
29829	TERRENI AGRICOLI	1.2.2.02.13.01.001	Indisponibile	23	121	2.900	PG	GUBBIO		No	10/07/1975	TRASFERIMENTO A TITOLO GRATUITO	Valore catastale	268,13	268,13	AGENZIA FORESTALE REGIONALE	
29830	TERRENI AGRICOLI	1.2.2.02.13.01.001	Indisponibile	23	122	9.820	PG	GUBBIO		No	10/07/1975	TRASFERIMENTO A TITOLO GRATUITO	Valore catastale	906,75	906,75	AGENZIA FORESTALE REGIONALE	
29831	TERRENI AGRICOLI	1.2.2.02.13.01.001	Indisponibile	23	123	900	PG	GUBBIO		No	10/07/1975	TRASFERIMENTO A TITOLO GRATUITO	Valore catastale	82,88	82,88	AGENZIA FORESTALE REGIONALE	
29832	TERRENI AGRICOLI	1.2.2.02.13.01.001	Indisponibile	23	131	9.560	PG	GUBBIO		No	10/07/1975	TRASFERIMENTO A TITOLO GRATUITO	Valore catastale	641,88	641,88	AGENZIA FORESTALE REGIONALE	
29833	TERRENI AGRICOLI	1.2.2.02.13.01.001	Indisponibile	23	132	1.030	PG	GUBBIO		No	10/07/1975	TRASFERIMENTO A TITOLO GRATUITO	Valore catastale	120,25	120,25	AGENZIA FORESTALE REGIONALE	
29834	TERRENI AGRICOLI	1.2.2.02.13.01.001	Indisponibile	23	133	3.280	PG	GUBBIO		No	10/07/1975	TRASFERIMENTO A TITOLO GRATUITO	Valore catastale	385,13	385,13	AGENZIA FORESTALE REGIONALE	
29835	TERRENI AGRICOLI	1.2.2.02.13.01.001	Indisponibile	23	134	3.470	PG	GUBBIO		No	10/07/1975	TRASFERIMENTO A TITOLO GRATUITO	Valore catastale	407,88	407,88	AGENZIA FORESTALE REGIONALE	
29836	TERRENI AGRICOLI	1.2.2.02.13.01.001	Indisponibile	23	135	8.700	PG	GUBBIO		No	10/07/1975	TRASFERIMENTO A TITOLO GRATUITO	Valore catastale	802,75	802,75	AGENZIA FORESTALE REGIONALE	
29837	TERRENI AGRICOLI	1.2.2.02.13.01.001	Indisponibile	23	136	700	PG	GUBBIO		No	10/07/1975	TRASFERIMENTO A TITOLO GRATUITO	Valore catastale	65,00	65,00	AGENZIA FORESTALE REGIONALE	
29838	TERRENI AGRICOLI	1.2.2.02.13.01.001	Indisponibile	23	137	5.460	PG	GUBBIO		No	10/07/1975	TRASFERIMENTO A TITOLO GRATUITO	Valore catastale	503,75	503,75	AGENZIA FORESTALE REGIONALE	
29839	TERRENI AGRICOLI	1.2.2.02.13.01.001	Indisponibile	23	139	6.290	PG	GUBBIO		No	10/07/1975	TRASFERIMENTO A TITOLO GRATUITO	Valore catastale	580,13	580,13	AGENZIA FORESTALE REGIONALE	
29840	TERRENI AGRICOLI	1.2.2.02.13.01.001	Indisponibile	23	140	3.500	PG	GUBBIO		No	10/07/1975	TRASFERIMENTO A TITOLO GRATUITO	Valore catastale	323,38	323,38	AGENZIA FORESTALE REGIONALE	
29841	TERRENI AGRICOLI	1.2.2.02.13.01.001	Indisponibile	23	149	1.700	PG	GUBBIO		No	10/07/1975	TRASFERIMENTO A TITOLO GRATUITO	Valore catastale	113,75	113,75	AGENZIA FORESTALE REGIONALE	
29842	TERRENI AGRICOLI	1.2.2.02.13.01.001	Indisponibile	23	150	11.270	PG	GUBBIO		No	10/07/1975	TRASFERIMENTO A TITOLO GRATUITO	Valore catastale	757,25	757,25	AGENZIA FORESTALE REGIONALE	
29843	TERRENI AGRICOLI	1.2.2.02.13.01.001	Indisponibile	23	151	2.470	PG	GUBBIO		No	10/07/1975	TRASFERIMENTO A TITOLO GRATUITO	Valore catastale	165,75	165,75	AGENZIA FORESTALE REGIONALE	
29844	TERRENI AGRICOLI	1.2.2.02.13.01.001	Indisponibile	23	152	400	PG	GUBBIO		No	10/07/1975	TRASFERIMENTO A TITOLO GRATUITO	Valore catastale	27,63	27,63	AGENZIA FORESTALE REGIONALE	
29845	TERRENI AGRICOLI	1.2.2.02.13.01.001	Indisponibile	23	153	610	PG	GUBBIO		No	10/07/1975	TRASFERIMENTO A TITOLO GRATUITO	Valore catastale	71,50	71,50	AGENZIA FORESTALE REGIONALE	
29846	TERRENI AGRICOLI	1.2.2.02.13.01.001	Indisponibile	23	154	230	PG	GUBBIO		No	10/07/1975	TRASFERIMENTO A TITOLO GRATUITO	Valore catastale	16,25	16,25	AGENZIA FORESTALE REGIONALE	
29847	TERRENI AGRICOLI	1.2.2.02.13.01.001	Indisponibile	23	155	74.780	PG	GUBBIO		No	10/07/1975	TRASFERIMENTO A TITOLO GRATUITO	Valore catastale	5.021,25	5.021,25	AGENZIA FORESTALE REGIONALE	
29848	TERRENI AGRICOLI	1.2.2.02.13.01.001	Indisponibile	23	156	500	PG	GUBBIO		No	10/07/1975	TRASFERIMENTO A TITOLO GRATUITO	Valore catastale	34,13	34,13	AGENZIA FORESTALE REGIONALE	

PATRIMONIO IMMOBILIARE REGIONE UMBRIA
Prospetto Terreni al 31/12/2019

Sviluppumbria S.p.A.

Numero Identificativo (da sistema informativo)	Classificazione secondo il piano dei conti dello Stato Patrimoniale in base al D.lgs.118/2011 (Descrizione)	Classificazione secondo il piano dei conti dello Stato Patrimoniale in base al D.lgs.118/2011 (Codice)	Classificazione ai sensi del codice civile (demaniale,disponibile, indisponibile)	Foglio	Particella	Superficie mq	Provincia	Comune	Località	Bene soggetto ad ammortamento	Data di acquisizione	Modalità di acquisizione	Criterio di valutazione secondo i principi del D.lgs 118/2011	Valore dell'immobile secondo i principi del D.lgs 118/2011 al 31/12/2019 (euro)	Valore dell'immobile secondo i principi del D.lgs 118/2011 al 31/12/2018 (euro)	Ente Gestore	Note
29849	TERRENI AGRICOLI	1.2.2.02.13.01.001	Indisponibile	23	157	1.320	PG	GUBBIO		No	10/07/1975	TRASFERIMENTO A TITOLO GRATUITO	Valore catastale	88,63	88,63	AGENZIA FORESTALE REGIONALE	Il valore è stato determinato applicando il valore del R.D. delle particelle limitrofe aventi la stessa coltura: BOSCO CEDUO
29850	TERRENI AGRICOLI	1.2.2.02.13.01.001	Indisponibile	23	158	1.900	PG	GUBBIO		No	10/07/1975	TRASFERIMENTO A TITOLO GRATUITO	Valore catastale	128,38	128,38	AGENZIA FORESTALE REGIONALE	
29851	TERRENI AGRICOLI	1.2.2.02.13.01.001	Indisponibile	23	171	10.440	PG	GUBBIO		No	10/07/1975	TRASFERIMENTO A TITOLO GRATUITO	Valore catastale	2.629,25	2.629,25	AGENZIA FORESTALE REGIONALE	
29852	TERRENI AGRICOLI	1.2.2.02.13.01.001	Indisponibile	23	172	280	PG	GUBBIO		No	10/07/1975	TRASFERIMENTO A TITOLO GRATUITO	Valore catastale	26,00	26,00	AGENZIA FORESTALE REGIONALE	
29853	TERRENI AGRICOLI	1.2.2.02.13.01.001	Indisponibile	23	195	2.740	PG	GUBBIO		No	10/07/1975	TRASFERIMENTO A TITOLO GRATUITO	Valore catastale	575,25	575,25	AGENZIA FORESTALE REGIONALE	
29854	TERRENI AGRICOLI	1.2.2.02.13.01.001	Indisponibile	23	196	370	PG	GUBBIO		No	10/07/1975	TRASFERIMENTO A TITOLO GRATUITO	Valore catastale	78,00	78,00	AGENZIA FORESTALE REGIONALE	
29855	TERRENI AGRICOLI	1.2.2.02.13.01.001	Indisponibile	23	197	13.740	PG	GUBBIO		No	10/07/1975	TRASFERIMENTO A TITOLO GRATUITO	Valore catastale	923,00	923,00	AGENZIA FORESTALE REGIONALE	
29856	TERRENI AGRICOLI	1.2.2.02.13.01.001	Indisponibile	23	198	1.260	PG	GUBBIO		No	10/07/1975	TRASFERIMENTO A TITOLO GRATUITO	Valore catastale	264,88	264,88	AGENZIA FORESTALE REGIONALE	
29857	TERRENI AGRICOLI	1.2.2.02.13.01.001	Indisponibile	23	199	15.590	PG	GUBBIO		No	10/07/1975	TRASFERIMENTO A TITOLO GRATUITO	Valore catastale	1.046,50	1.046,50	AGENZIA FORESTALE REGIONALE	
29858	TERRENI AGRICOLI	1.2.2.02.13.01.001	Indisponibile	24	1	41.320	PG	GUBBIO		No	10/07/1975	TRASFERIMENTO A TITOLO GRATUITO	Valore catastale	3.467,75	3.467,75	AGENZIA FORESTALE REGIONALE	
29859	TERRENI AGRICOLI	1.2.2.02.13.01.001	Indisponibile	24	2	1.700	PG	GUBBIO		No	10/07/1975	TRASFERIMENTO A TITOLO GRATUITO	Valore catastale	143,00	143,00	AGENZIA FORESTALE REGIONALE	
29860	TERRENI AGRICOLI	1.2.2.02.13.01.001	Indisponibile	24	3	800	PG	GUBBIO		No	10/07/1975	TRASFERIMENTO A TITOLO GRATUITO	Valore catastale	67,14	67,14	AGENZIA FORESTALE REGIONALE	Il valore è stato determinato applicando il valore del R.D. delle particelle limitrofe aventi la stessa coltura: BOSCO MISTO
29862	TERRENI AGRICOLI	1.2.2.02.13.01.001	Indisponibile	24	6	290	PG	GUBBIO		No	10/07/1975	TRASFERIMENTO A TITOLO GRATUITO	Valore catastale	24,38	24,38	AGENZIA FORESTALE REGIONALE	
29863	TERRENI AGRICOLI	1.2.2.02.13.01.001	Indisponibile	24	7	2.680	PG	GUBBIO		No	10/07/1975	TRASFERIMENTO A TITOLO GRATUITO	Valore catastale	224,25	224,25	AGENZIA FORESTALE REGIONALE	
29864	TERRENI AGRICOLI	1.2.2.02.13.01.001	Indisponibile	24	8	22.470	PG	GUBBIO		No	10/07/1975	TRASFERIMENTO A TITOLO GRATUITO	Valore catastale	1.508,00	1.508,00	AGENZIA FORESTALE REGIONALE	
29865	TERRENI AGRICOLI	1.2.2.02.13.01.001	Indisponibile	24	9	580	PG	GUBBIO		No	10/07/1975	TRASFERIMENTO A TITOLO GRATUITO	Valore catastale	48,75	48,75	AGENZIA FORESTALE REGIONALE	
29866	TERRENI AGRICOLI	1.2.2.02.13.01.001	Indisponibile	24	10	7.920	PG	GUBBIO		No	10/07/1975	TRASFERIMENTO A TITOLO GRATUITO	Valore catastale	664,63	664,63	AGENZIA FORESTALE REGIONALE	
29867	TERRENI AGRICOLI	1.2.2.02.13.01.001	Indisponibile	24	11	790	PG	GUBBIO		No	10/07/1975	TRASFERIMENTO A TITOLO GRATUITO	Valore catastale	53,63	53,63	AGENZIA FORESTALE REGIONALE	
29868	TERRENI AGRICOLI	1.2.2.02.13.01.001	Indisponibile	24	12	12.140	PG	GUBBIO		No	10/07/1975	TRASFERIMENTO A TITOLO GRATUITO	Valore catastale	815,75	815,75	AGENZIA FORESTALE REGIONALE	
29869	TERRENI AGRICOLI	1.2.2.02.13.01.001	Indisponibile	24	13	220	PG	GUBBIO		No	10/07/1975	TRASFERIMENTO A TITOLO GRATUITO	Valore catastale	45,50	45,50	AGENZIA FORESTALE REGIONALE	

PATRIMONIO IMMOBILIARE REGIONE UMBRIA
Prospetto Terreni al 31/12/2019

Sviluppumbria S.p.A.

Numero Identificativo (da sistema informativo)	Classificazione secondo il piano dei conti dello Stato Patrimoniale in base al D.lgs.118/2011 (Descrizione)	Classificazione secondo il piano dei conti dello Stato Patrimoniale in base al D.lgs.118/2011 (Codice)	Classificazione ai sensi del codice civile (demaniale,disponibile, indisponibile)	Foglio	Particella	Superficie mq	Provincia	Comune	Località	Bene soggetto ad ammortamento	Data di acquisizione	Modalità di acquisizione	Criterio di valutazione secondo i principi del D.lgs 118/2011	Valore dell'immobile secondo i principi del D.lgs 118/2011 al 31/12/2019 (euro)	Valore dell'immobile secondo i principi del D.lgs 118/2011 al 31/12/2018 (euro)	Ente Gestore	Note
29870	TERRENI AGRICOLI	1.2.2.02.13.01.001	Indisponibile	24	15	3.100	PG	GUBBIO		No	10/07/1975	TRASFERIMENTO A TITOLO GRATUITO	Valore catastale	650,00	650,00	AGENZIA FORESTALE REGIONALE	
29871	TERRENI AGRICOLI	1.2.2.02.13.01.001	Indisponibile	24	16	8.070	PG	GUBBIO		No	10/07/1975	TRASFERIMENTO A TITOLO GRATUITO	Valore catastale	1.693,25	1.693,25	AGENZIA FORESTALE REGIONALE	
29872	TERRENI AGRICOLI	1.2.2.02.13.01.001	Indisponibile	24	17	1.960	PG	GUBBIO		No	10/07/1975	TRASFERIMENTO A TITOLO GRATUITO	Valore catastale	411,13	411,13	AGENZIA FORESTALE REGIONALE	
29873	TERRENI AGRICOLI	1.2.2.02.13.01.001	Indisponibile	24	18	7.380	PG	GUBBIO		No	10/07/1975	TRASFERIMENTO A TITOLO GRATUITO	Valore catastale	619,13	619,13	AGENZIA FORESTALE REGIONALE	
29874	TERRENI AGRICOLI	1.2.2.02.13.01.001	Indisponibile	24	19	3.520	PG	GUBBIO		No	10/07/1975	TRASFERIMENTO A TITOLO GRATUITO	Valore catastale	295,75	295,75	AGENZIA FORESTALE REGIONALE	
29875	TERRENI AGRICOLI	1.2.2.02.13.01.001	Indisponibile	24	20	1.960	PG	GUBBIO		No	10/07/1975	TRASFERIMENTO A TITOLO GRATUITO	Valore catastale	131,63	131,63	AGENZIA FORESTALE REGIONALE	
29876	TERRENI AGRICOLI	1.2.2.02.13.01.001	Indisponibile	24	21	21.850	PG	GUBBIO		No	10/07/1975	TRASFERIMENTO A TITOLO GRATUITO	Valore catastale	1.833,00	1.833,00	AGENZIA FORESTALE REGIONALE	
29877	TERRENI AGRICOLI	1.2.2.02.13.01.001	Indisponibile	24	22	1.120	PG	GUBBIO		No	10/07/1975	TRASFERIMENTO A TITOLO GRATUITO	Valore catastale	94,25	94,25	AGENZIA FORESTALE REGIONALE	
29878	TERRENI AGRICOLI	1.2.2.02.13.01.001	Indisponibile	24	23	18.310	PG	GUBBIO		No	10/07/1975	TRASFERIMENTO A TITOLO GRATUITO	Valore catastale	1.537,25	1.537,25	AGENZIA FORESTALE REGIONALE	
29879	TERRENI AGRICOLI	1.2.2.02.13.01.001	Indisponibile	24	24	940	PG	GUBBIO		No	10/07/1975	TRASFERIMENTO A TITOLO GRATUITO	Valore catastale	79,63	79,63	AGENZIA FORESTALE REGIONALE	
29880	TERRENI AGRICOLI	1.2.2.02.13.01.001	Indisponibile	24	25	1.410	PG	GUBBIO		No	10/07/1975	TRASFERIMENTO A TITOLO GRATUITO	Valore catastale	94,25	94,25	AGENZIA FORESTALE REGIONALE	
29881	TERRENI AGRICOLI	1.2.2.02.13.01.001	Indisponibile	24	26	42.370	PG	GUBBIO		No	10/07/1975	TRASFERIMENTO A TITOLO GRATUITO	Valore catastale	3.555,50	3.555,50	AGENZIA FORESTALE REGIONALE	
29882	TERRENI AGRICOLI	1.2.2.02.13.01.001	Indisponibile	24	27	104.800	PG	GUBBIO		No	10/07/1975	TRASFERIMENTO A TITOLO GRATUITO	Valore catastale	7.036,25	7.036,25	AGENZIA FORESTALE REGIONALE	
29883	TERRENI AGRICOLI	1.2.2.02.13.01.001	Indisponibile	24	28	10.360	PG	GUBBIO		No	10/07/1975	TRASFERIMENTO A TITOLO GRATUITO	Valore catastale	869,38	869,38	AGENZIA FORESTALE REGIONALE	
29884	TERRENI AGRICOLI	1.2.2.02.13.01.001	Indisponibile	24	29	37.160	PG	GUBBIO		No	10/07/1975	TRASFERIMENTO A TITOLO GRATUITO	Valore catastale	3.118,38	3.118,38	AGENZIA FORESTALE REGIONALE	
29885	TERRENI AGRICOLI	1.2.2.02.13.01.001	Indisponibile	24	30	62.830	PG	GUBBIO		No	10/07/1975	TRASFERIMENTO A TITOLO GRATUITO	Valore catastale	5.273,13	5.273,13	AGENZIA FORESTALE REGIONALE	
29886	TERRENI AGRICOLI	1.2.2.02.13.01.001	Indisponibile	24	31	860	PG	GUBBIO		No	10/07/1975	TRASFERIMENTO A TITOLO GRATUITO	Valore catastale	71,50	71,50	AGENZIA FORESTALE REGIONALE	
29887	TERRENI AGRICOLI	1.2.2.02.13.01.001	Indisponibile	24	32	3.940	PG	GUBBIO		No	10/07/1975	TRASFERIMENTO A TITOLO GRATUITO	Valore catastale	329,88	329,88	AGENZIA FORESTALE REGIONALE	
29888	TERRENI AGRICOLI	1.2.2.02.13.01.001	Indisponibile	24	33	19.680	PG	GUBBIO		No	10/07/1975	TRASFERIMENTO A TITOLO GRATUITO	Valore catastale	1.321,13	1.321,13	AGENZIA FORESTALE REGIONALE	
29889	TERRENI AGRICOLI	1.2.2.02.13.01.001	Indisponibile	24	34	14.370	PG	GUBBIO		No	10/07/1975	TRASFERIMENTO A TITOLO GRATUITO	Valore catastale	3.014,38	3.014,38	AGENZIA FORESTALE REGIONALE	

PATRIMONIO IMMOBILIARE REGIONE UMBRIA
Prospetto Terreni al 31/12/2019

Sviluppumbria S.p.A.

Numero Identificativo (da sistema informativo)	Classificazione secondo il piano dei conti dello Stato Patrimoniale in base al D.lgs.118/2011 (Descrizione)	Classificazione secondo il piano dei conti dello Stato Patrimoniale in base al D.lgs.118/2011 (Codice)	Classificazione ai sensi del codice civile (demaniale,disponibile, indisponibile)	Foglio	Particella	Superficie mq	Provincia	Comune	Località	Bene soggetto ad ammortamento	Data di acquisizione	Modalità di acquisizione	Criterio di valutazione secondo i principi del D.lgs 118/2011	Valore dell'immobile secondo i principi del D.lgs 118/2011 al 31/12/2019 (euro)	Valore dell'immobile secondo i principi del D.lgs 118/2011 al 31/12/2018 (euro)	Ente Gestore	Note
29890	TERRENI AGRICOLI	1.2.2.02.13.01.001	Indisponibile	24	35	8.820	PG	GUBBIO		No	10/07/1975	TRASFERIMENTO A TITOLO GRATUITO	Valore catastale	741,00	741,00	AGENZIA FORESTALE REGIONALE	
29891	TERRENI AGRICOLI	1.2.2.02.13.01.001	Indisponibile	24	36	1.530	PG	GUBBIO		No	10/07/1975	TRASFERIMENTO A TITOLO GRATUITO	Valore catastale	128,38	128,38	AGENZIA FORESTALE REGIONALE	
29892	TERRENI AGRICOLI	1.2.2.02.13.01.001	Indisponibile	24	37	3.220	PG	GUBBIO		No	10/07/1975	TRASFERIMENTO A TITOLO GRATUITO	Valore catastale	216,13	216,13	AGENZIA FORESTALE REGIONALE	
29893	TERRENI AGRICOLI	1.2.2.02.13.01.001	Indisponibile	24	38	600	PG	GUBBIO		No	10/07/1975	TRASFERIMENTO A TITOLO GRATUITO	Valore catastale	50,38	50,38	AGENZIA FORESTALE REGIONALE	
29894	TERRENI AGRICOLI	1.2.2.02.13.01.001	Indisponibile	24	39	1.190	PG	GUBBIO		No	10/07/1975	TRASFERIMENTO A TITOLO GRATUITO	Valore catastale	99,13	99,13	AGENZIA FORESTALE REGIONALE	
29896	TERRENI AGRICOLI	1.2.2.02.13.01.001	Indisponibile	24	43	20.090	PG	GUBBIO		No	10/07/1975	TRASFERIMENTO A TITOLO GRATUITO	Valore catastale	1.686,75	1.686,75	AGENZIA FORESTALE REGIONALE	
29897	TERRENI AGRICOLI	1.2.2.02.13.01.001	Indisponibile	24	44	9.460	PG	GUBBIO		No	10/07/1975	TRASFERIMENTO A TITOLO GRATUITO	Valore catastale	643,50	643,50	AGENZIA FORESTALE REGIONALE	
29898	TERRENI AGRICOLI	1.2.2.02.13.01.001	Indisponibile	24	45	54.880	PG	GUBBIO		No	10/07/1975	TRASFERIMENTO A TITOLO GRATUITO	Valore catastale	4.605,25	4.605,25	AGENZIA FORESTALE REGIONALE	
29899	TERRENI AGRICOLI	1.2.2.02.13.01.001	Indisponibile	24	46	11.640	PG	GUBBIO		No	10/07/1975	TRASFERIMENTO A TITOLO GRATUITO	Valore catastale	781,63	781,63	AGENZIA FORESTALE REGIONALE	
29900	TERRENI AGRICOLI	1.2.2.02.13.01.001	Indisponibile	24	47	12.490	PG	GUBBIO		No	10/07/1975	TRASFERIMENTO A TITOLO GRATUITO	Valore catastale	838,50	838,50	AGENZIA FORESTALE REGIONALE	
29901	TERRENI AGRICOLI	1.2.2.02.13.01.001	Indisponibile	24	48	92.790	PG	GUBBIO		No	10/07/1975	TRASFERIMENTO A TITOLO GRATUITO	Valore catastale	7.787,00	7.787,00	AGENZIA FORESTALE REGIONALE	
29902	TERRENI AGRICOLI	1.2.2.02.13.01.001	Indisponibile	24	49	4.380	PG	GUBBIO		No	10/07/1975	TRASFERIMENTO A TITOLO GRATUITO	Valore catastale	294,13	294,13	AGENZIA FORESTALE REGIONALE	
29903	TERRENI AGRICOLI	1.2.2.02.13.01.001	Indisponibile	24	50	5.800	PG	GUBBIO		No	10/07/1975	TRASFERIMENTO A TITOLO GRATUITO	Valore catastale	390,00	390,00	AGENZIA FORESTALE REGIONALE	
29905	TERRENI AGRICOLI	1.2.2.02.13.01.001	Indisponibile	24	53	29.940	PG	GUBBIO		No	10/07/1975	TRASFERIMENTO A TITOLO GRATUITO	Valore catastale	2.010,13	2.010,13	AGENZIA FORESTALE REGIONALE	Variazione colturale registrata anno 2018
29906	TERRENI AGRICOLI	1.2.2.02.13.01.001	Indisponibile	24	54	3.980	PG	GUBBIO		No	10/07/1975	TRASFERIMENTO A TITOLO GRATUITO	Valore catastale	266,50	266,50	AGENZIA FORESTALE REGIONALE	Variazione colturale registrata anno 2018
29907	TERRENI AGRICOLI	1.2.2.02.13.01.001	Indisponibile	24	55	380	PG	GUBBIO		No	10/07/1975	TRASFERIMENTO A TITOLO GRATUITO	Valore catastale	26,00	26,00	AGENZIA FORESTALE REGIONALE	Variazione colturale registrata anno 2018
29908	TERRENI AGRICOLI	1.2.2.02.13.01.001	Indisponibile	24	56	16.900	PG	GUBBIO		No	10/07/1975	TRASFERIMENTO A TITOLO GRATUITO	Valore catastale	1.134,25	1.134,25	AGENZIA FORESTALE REGIONALE	
29909	TERRENI AGRICOLI	1.2.2.02.13.01.001	Indisponibile	24	57	210	PG	GUBBIO		No	10/07/1975	TRASFERIMENTO A TITOLO GRATUITO	Valore catastale	17,88	17,88	AGENZIA FORESTALE REGIONALE	
29910	TERRENI AGRICOLI	1.2.2.02.13.01.001	Indisponibile	24	58	3.190	PG	GUBBIO		No	10/07/1975	TRASFERIMENTO A TITOLO GRATUITO	Valore catastale	214,50	214,50	AGENZIA FORESTALE REGIONALE	
29911	TERRENI AGRICOLI	1.2.2.02.13.01.001	Indisponibile	24	59	4.530	PG	GUBBIO		No	10/07/1975	TRASFERIMENTO A TITOLO GRATUITO	Valore catastale	303,88	303,88	AGENZIA FORESTALE REGIONALE	

PATRIMONIO IMMOBILIARE REGIONE UMBRIA
Prospetto Terreni al 31/12/2019

Sviluppumbria S.p.A.

Numero Identificativo (da sistema informativo)	Classificazione secondo il piano dei conti dello Stato Patrimoniale in base al D.lgs.118/2011 (Descrizione)	Classificazione secondo il piano dei conti dello Stato Patrimoniale in base al D.lgs.118/2011 (Codice)	Classificazione ai sensi del codice civile (demaniale,disponibile, indisponibile)	Foglio	Particella	Superficie mq	Provincia	Comune	Località	Bene soggetto ad ammortamento	Data di acquisizione	Modalità di acquisizione	Criterio di valutazione secondo i principi del D.lgs 118/2011	Valore dell'immobile secondo i principi del D.lgs 118/2011 al 31/12/2019 (euro)	Valore dell'immobile secondo i principi del D.lgs 118/2011 al 31/12/2018 (euro)	Ente Gestore	Note
29912	TERRENI AGRICOLI	1.2.2.02.13.01.001	Indisponibile	24	60	1.100	PG	GUBBIO		No	10/07/1975	TRASFERIMENTO A TITOLO GRATUITO	Valore catastale	73,13	73,13	AGENZIA FORESTALE REGIONALE	
29913	TERRENI AGRICOLI	1.2.2.02.13.01.001	Indisponibile	24	61	82.570	PG	GUBBIO		No	10/07/1975	TRASFERIMENTO A TITOLO GRATUITO	Valore catastale	5.544,50	5.544,50	AGENZIA FORESTALE REGIONALE	
29914	TERRENI AGRICOLI	1.2.2.02.13.01.001	Indisponibile	24	62	6.350	PG	GUBBIO		No	10/07/1975	TRASFERIMENTO A TITOLO GRATUITO	Valore catastale	212,88	212,88	AGENZIA FORESTALE REGIONALE	
29915	TERRENI AGRICOLI	1.2.2.02.13.01.001	Indisponibile	24	63	290	PG	GUBBIO		No	10/07/1975	TRASFERIMENTO A TITOLO GRATUITO	Valore catastale	9,75	9,75	AGENZIA FORESTALE REGIONALE	
29916	TERRENI AGRICOLI	1.2.2.02.13.01.001	Indisponibile	24	67	33.620	PG	GUBBIO		No	10/07/1975	TRASFERIMENTO A TITOLO GRATUITO	Valore catastale	1.129,38	1.129,38	AGENZIA FORESTALE REGIONALE	
29917	TERRENI AGRICOLI	1.2.2.02.13.01.001	Indisponibile	24	68	5.930	PG	GUBBIO		No	10/07/1975	TRASFERIMENTO A TITOLO GRATUITO	Valore catastale	199,88	199,88	AGENZIA FORESTALE REGIONALE	
29918	TERRENI AGRICOLI	1.2.2.02.13.01.001	Indisponibile	24	69	7.220	PG	GUBBIO		No	10/07/1975	TRASFERIMENTO A TITOLO GRATUITO	Valore catastale	484,25	484,25	AGENZIA FORESTALE REGIONALE	
29919	TERRENI AGRICOLI	1.2.2.02.13.01.001	Indisponibile	24	77	2.080	PG	GUBBIO		No	10/07/1975	TRASFERIMENTO A TITOLO GRATUITO	Valore catastale	139,75	139,75	AGENZIA FORESTALE REGIONALE	
29920	TERRENI AGRICOLI	1.2.2.02.13.01.001	Indisponibile	24	78	870	PG	GUBBIO		No	10/07/1975	TRASFERIMENTO A TITOLO GRATUITO	Valore catastale	73,13	73,13	AGENZIA FORESTALE REGIONALE	
29921	TERRENI AGRICOLI	1.2.2.02.13.01.001	Indisponibile	24	79	3.930	PG	GUBBIO		No	10/07/1975	TRASFERIMENTO A TITOLO GRATUITO	Valore catastale	329,88	329,88	AGENZIA FORESTALE REGIONALE	
29922	TERRENI AGRICOLI	1.2.2.02.13.01.001	Indisponibile	24	80	18.420	PG	GUBBIO		No	10/07/1975	TRASFERIMENTO A TITOLO GRATUITO	Valore catastale	1.236,63	1.236,63	AGENZIA FORESTALE REGIONALE	
29923	TERRENI AGRICOLI	1.2.2.02.13.01.001	Indisponibile	24	81	14.270	PG	GUBBIO		No	10/07/1975	TRASFERIMENTO A TITOLO GRATUITO	Valore catastale	958,75	958,75	AGENZIA FORESTALE REGIONALE	
29924	TERRENI AGRICOLI	1.2.2.02.13.01.001	Indisponibile	24	82	19.180	PG	GUBBIO		No	10/07/1975	TRASFERIMENTO A TITOLO GRATUITO	Valore catastale	160,88	160,88	AGENZIA FORESTALE REGIONALE	
29926	TERRENI AGRICOLI	1.2.2.02.13.01.001	Indisponibile	24	84	300	PG	GUBBIO		No	10/07/1975	TRASFERIMENTO A TITOLO GRATUITO	Valore catastale	19,50	19,50	AGENZIA FORESTALE REGIONALE	
29927	TERRENI AGRICOLI	1.2.2.02.13.01.001	Indisponibile	24	85	810	PG	GUBBIO		No	10/07/1975	TRASFERIMENTO A TITOLO GRATUITO	Valore catastale	53,63	53,63	AGENZIA FORESTALE REGIONALE	
29928	TERRENI AGRICOLI	1.2.2.02.13.01.001	Indisponibile	24	86	390	PG	GUBBIO		No	10/07/1975	TRASFERIMENTO A TITOLO GRATUITO	Valore catastale	32,50	32,50	AGENZIA FORESTALE REGIONALE	
29929	TERRENI AGRICOLI	1.2.2.02.13.01.001	Indisponibile	24	87	3.460	PG	GUBBIO		No	10/07/1975	TRASFERIMENTO A TITOLO GRATUITO	Valore catastale	232,38	232,38	AGENZIA FORESTALE REGIONALE	
29930	TERRENI AGRICOLI	1.2.2.02.13.01.001	Indisponibile	24	88	1.630	PG	GUBBIO		No	10/07/1975	TRASFERIMENTO A TITOLO GRATUITO	Valore catastale	136,50	136,50	AGENZIA FORESTALE REGIONALE	
29931	TERRENI AGRICOLI	1.2.2.02.13.01.001	Indisponibile	25	3	4.880	PG	GUBBIO		No	10/07/1975	TRASFERIMENTO A TITOLO GRATUITO	Valore catastale	1.509,63	1.509,63	AGENZIA FORESTALE REGIONALE	
29932	TERRENI AGRICOLI	1.2.2.02.13.01.001	Indisponibile	25	5	6.710	PG	GUBBIO		No	10/07/1975	TRASFERIMENTO A TITOLO GRATUITO	Valore catastale	1.522,63	1.522,63	AGENZIA FORESTALE REGIONALE	

PATRIMONIO IMMOBILIARE REGIONE UMBRIA
Prospetto Terreni al 31/12/2019

Sviluppumbria S.p.A.

Numero Identificativo (da sistema informativo)	Classificazione secondo il piano dei conti dello Stato Patrimoniale in base al D.lgs.118/2011 (Descrizione)	Classificazione secondo il piano dei conti dello Stato Patrimoniale in base al D.lgs.118/2011 (Codice)	Classificazione ai sensi del codice civile (demaniale,disponibile, indisponibile)	Foglio	Particella	Superficie mq	Provincia	Comune	Località	Bene soggetto ad ammortamento	Data di acquisizione	Modalità di acquisizione	Criterio di valutazione secondo i principi del D.lgs 118/2011	Valore dell'immobile secondo i principi del D.lgs 118/2011 al 31/12/2019 (euro)	Valore dell'immobile secondo i principi del D.lgs 118/2011 al 31/12/2018 (euro)	Ente Gestore	Note
29933	TERRENI AGRICOLI	1.2.2.02.13.01.001	Indisponibile	25	6	2.580	PG	GUBBIO		No	10/07/1975	TRASFERIMENTO A TITOLO GRATUITO	Valore catastale	615,88	615,88	AGENZIA FORESTALE REGIONALE	
29934	TERRENI AGRICOLI	1.2.2.02.13.01.001	Indisponibile	25	7	9.000	PG	GUBBIO		No	10/07/1975	TRASFERIMENTO A TITOLO GRATUITO	Valore catastale	981,50	981,50	AGENZIA FORESTALE REGIONALE	
29935	TERRENI AGRICOLI	1.2.2.02.13.01.001	Indisponibile	25	8	1.090	PG	GUBBIO		No	10/07/1975	TRASFERIMENTO A TITOLO GRATUITO	Valore catastale	118,63	118,63	AGENZIA FORESTALE REGIONALE	
29936	TERRENI AGRICOLI	1.2.2.02.13.01.001	Indisponibile	25	9	270	PG	GUBBIO		No	10/07/1975	TRASFERIMENTO A TITOLO GRATUITO	Valore catastale	56,88	56,88	AGENZIA FORESTALE REGIONALE	
29937	TERRENI AGRICOLI	1.2.2.02.13.01.001	Indisponibile	25	10	36	PG	GUBBIO		No	10/07/1975	TRASFERIMENTO A TITOLO GRATUITO	Valore catastale	8,13	8,13	AGENZIA FORESTALE REGIONALE	
29938	TERRENI AGRICOLI	1.2.2.02.13.01.001	Indisponibile	25	11	80	PG	GUBBIO		No	10/07/1975	TRASFERIMENTO A TITOLO GRATUITO	Valore catastale	8,13	8,13	AGENZIA FORESTALE REGIONALE	
29939	TERRENI AGRICOLI	1.2.2.02.13.01.001	Indisponibile	25	12	5.720	PG	GUBBIO		No	10/07/1975	TRASFERIMENTO A TITOLO GRATUITO	Valore catastale	624,00	624,00	AGENZIA FORESTALE REGIONALE	Variazione colturale registrata anno 2018
29940	TERRENI AGRICOLI	1.2.2.02.13.01.001	Indisponibile	25	13	630	PG	GUBBIO		No	10/07/1975	TRASFERIMENTO A TITOLO GRATUITO	Valore catastale	53,63	53,63	AGENZIA FORESTALE REGIONALE	
29941	TERRENI AGRICOLI	1.2.2.02.13.01.001	Indisponibile	25	14	3.540	PG	GUBBIO		No	10/07/1975	TRASFERIMENTO A TITOLO GRATUITO	Valore catastale	297,38	297,38	AGENZIA FORESTALE REGIONALE	
29942	TERRENI AGRICOLI	1.2.2.02.13.01.001	Indisponibile	25	17	1.710	PG	GUBBIO		No	10/07/1975	TRASFERIMENTO A TITOLO GRATUITO	Valore catastale	186,88	186,88	AGENZIA FORESTALE REGIONALE	
29943	TERRENI AGRICOLI	1.2.2.02.13.01.001	Indisponibile	25	18	520	PG	GUBBIO		No	10/07/1975	TRASFERIMENTO A TITOLO GRATUITO	Valore catastale	43,88	43,88	AGENZIA FORESTALE REGIONALE	
29944	TERRENI AGRICOLI	1.2.2.02.13.01.001	Indisponibile	25	19	14.320	PG	GUBBIO		No	10/07/1975	TRASFERIMENTO A TITOLO GRATUITO	Valore catastale	1.202,50	1.202,50	AGENZIA FORESTALE REGIONALE	
29945	TERRENI AGRICOLI	1.2.2.02.13.01.001	Indisponibile	25	20	2.050	PG	GUBBIO		No	10/07/1975	TRASFERIMENTO A TITOLO GRATUITO	Valore catastale	172,25	172,25	AGENZIA FORESTALE REGIONALE	
29946	TERRENI AGRICOLI	1.2.2.02.13.01.001	Indisponibile	25	21	570	PG	GUBBIO		No	10/07/1975	TRASFERIMENTO A TITOLO GRATUITO	Valore catastale	47,13	47,13	AGENZIA FORESTALE REGIONALE	
29947	TERRENI AGRICOLI	1.2.2.02.13.01.001	Indisponibile	25	22	18.850	PG	GUBBIO		No	10/07/1975	TRASFERIMENTO A TITOLO GRATUITO	Valore catastale	2.057,25	2.057,25	AGENZIA FORESTALE REGIONALE	
29948	TERRENI AGRICOLI	1.2.2.02.13.01.001	Indisponibile	25	23	10.810	PG	GUBBIO		No	10/07/1975	TRASFERIMENTO A TITOLO GRATUITO	Valore catastale	1.179,75	1.179,75	AGENZIA FORESTALE REGIONALE	
29949	TERRENI AGRICOLI	1.2.2.02.13.01.001	Indisponibile	25	25	33.210	PG	GUBBIO		No	10/07/1975	TRASFERIMENTO A TITOLO GRATUITO	Valore catastale	3.623,75	3.623,75	AGENZIA FORESTALE REGIONALE	
29950	TERRENI AGRICOLI	1.2.2.02.13.01.001	Indisponibile	25	26	220	PG	GUBBIO		No	10/07/1975	TRASFERIMENTO A TITOLO GRATUITO	Valore catastale	24,38	24,38	AGENZIA FORESTALE REGIONALE	
29951	TERRENI AGRICOLI	1.2.2.02.13.01.001	Indisponibile	25	27	1.670	PG	GUBBIO		No	10/07/1975	TRASFERIMENTO A TITOLO GRATUITO	Valore catastale	351,00	351,00	AGENZIA FORESTALE REGIONALE	
29952	TERRENI AGRICOLI	1.2.2.02.13.01.001	Indisponibile	25	28	680	PG	GUBBIO		No	10/07/1975	TRASFERIMENTO A TITOLO GRATUITO	Valore catastale	143,00	143,00	AGENZIA FORESTALE REGIONALE	

PATRIMONIO IMMOBILIARE REGIONE UMBRIA
Prospetto Terreni al 31/12/2019

Sviluppumbria S.p.A.

Numero Identificativo (da sistema informativo)	Classificazione secondo il piano dei conti dello Stato Patrimoniale in base al D.lgs.118/2011 (Descrizione)	Classificazione secondo il piano dei conti dello Stato Patrimoniale in base al D.lgs.118/2011 (Codice)	Classificazione ai sensi del codice civile (demaniale,disponibile, indisponibile)	Foglio	Particella	Superficie mq	Provincia	Comune	Località	Bene soggetto ad ammortamento	Data di acquisizione	Modalità di acquisizione	Criterio di valutazione secondo i principi del D.lgs 118/2011	Valore dell'immobile secondo i principi del D.lgs 118/2011 al 31/12/2019 (euro)	Valore dell'immobile secondo i principi del D.lgs 118/2011 al 31/12/2018 (euro)	Ente Gestore	Note
29953	TERRENI AGRICOLI	1.2.2.02.13.01.001	Indisponibile	25	29	10.340	PG	GUBBIO		No	10/07/1975	TRASFERIMENTO A TITOLO GRATUITO	Valore catastale	2.169,38	2.169,38	AGENZIA FORESTALE REGIONALE	
29954	TERRENI AGRICOLI	1.2.2.02.13.01.001	Indisponibile	25	30	920	PG	GUBBIO		No	10/07/1975	TRASFERIMENTO A TITOLO GRATUITO	Valore catastale	193,38	193,38	AGENZIA FORESTALE REGIONALE	
29955	TERRENI AGRICOLI	1.2.2.02.13.01.001	Indisponibile	25	31	6.830	PG	GUBBIO		No	10/07/1975	TRASFERIMENTO A TITOLO GRATUITO	Valore catastale	1.433,25	1.433,25	AGENZIA FORESTALE REGIONALE	
29956	TERRENI AGRICOLI	1.2.2.02.13.01.001	Indisponibile	25	32	30.470	PG	GUBBIO		No	10/07/1975	TRASFERIMENTO A TITOLO GRATUITO	Valore catastale	2.045,88	2.045,88	AGENZIA FORESTALE REGIONALE	
29957	TERRENI AGRICOLI	1.2.2.02.13.01.001	Indisponibile	25	33	33.300	PG	GUBBIO		No	10/07/1975	TRASFERIMENTO A TITOLO GRATUITO	Valore catastale	8.383,38	8.383,38	AGENZIA FORESTALE REGIONALE	
29958	TERRENI AGRICOLI	1.2.2.02.13.01.001	Indisponibile	25	34	360	PG	GUBBIO		No	10/07/1975	TRASFERIMENTO A TITOLO GRATUITO	Valore catastale	24,38	24,38	AGENZIA FORESTALE REGIONALE	
29959	TERRENI AGRICOLI	1.2.2.02.13.01.001	Indisponibile	25	35	120	PG	GUBBIO		No	10/07/1975	TRASFERIMENTO A TITOLO GRATUITO	Valore catastale	8,13	8,13	AGENZIA FORESTALE REGIONALE	
29960	TERRENI AGRICOLI	1.2.2.02.13.01.001	Indisponibile	25	36	160	PG	GUBBIO		No	10/07/1975	TRASFERIMENTO A TITOLO GRATUITO	Valore catastale	11,38	11,38	AGENZIA FORESTALE REGIONALE	
29961	TERRENI AGRICOLI	1.2.2.02.13.01.001	Indisponibile	25	37	24.900	PG	GUBBIO		No	10/07/1975	TRASFERIMENTO A TITOLO GRATUITO	Valore catastale	1.717,63	6.269,25	AGENZIA FORESTALE REGIONALE	Aggiornamento catastale del 2019
29962	TERRENI AGRICOLI	1.2.2.02.13.01.001	Indisponibile	25	38	1.760	PG	GUBBIO		No	10/07/1975	TRASFERIMENTO A TITOLO GRATUITO	Valore catastale	191,75	191,75	AGENZIA FORESTALE REGIONALE	Variazione colturale registrata anno 2018
29963	TERRENI AGRICOLI	1.2.2.02.13.01.001	Indisponibile	25	39	12.450	PG	GUBBIO		No	10/07/1975	TRASFERIMENTO A TITOLO GRATUITO	Valore catastale	1.358,50	1.358,50	AGENZIA FORESTALE REGIONALE	
29964	TERRENI AGRICOLI	1.2.2.02.13.01.001	Indisponibile	25	41	27.850	PG	GUBBIO		No	10/07/1975	TRASFERIMENTO A TITOLO GRATUITO	Valore catastale	3.038,75	3.038,75	AGENZIA FORESTALE REGIONALE	
29965	TERRENI AGRICOLI	1.2.2.02.13.01.001	Indisponibile	25	42	87.890	PG	GUBBIO		No	10/07/1975	TRASFERIMENTO A TITOLO GRATUITO	Valore catastale	9.589,13	9.589,13	AGENZIA FORESTALE REGIONALE	Variazione colturale registrata anno 2018
29966	TERRENI AGRICOLI	1.2.2.02.13.01.001	Indisponibile	25	43	1.580	PG	GUBBIO		No	10/07/1975	TRASFERIMENTO A TITOLO GRATUITO	Valore catastale	331,50	331,50	AGENZIA FORESTALE REGIONALE	
29967	TERRENI AGRICOLI	1.2.2.02.13.01.001	Indisponibile	25	44	79.060	PG	GUBBIO		No	10/07/1975	TRASFERIMENTO A TITOLO GRATUITO	Valore catastale	6.634,88	6.634,88	AGENZIA FORESTALE REGIONALE	
29968	TERRENI AGRICOLI	1.2.2.02.13.01.001	Indisponibile	25	45	5.340	PG	GUBBIO		No	10/07/1975	TRASFERIMENTO A TITOLO GRATUITO	Valore catastale	1.119,63	1.119,63	AGENZIA FORESTALE REGIONALE	
29969	TERRENI AGRICOLI	1.2.2.02.13.01.001	Indisponibile	25	46	140	PG	GUBBIO		No	10/07/1975	TRASFERIMENTO A TITOLO GRATUITO	Valore catastale	29,25	29,25	AGENZIA FORESTALE REGIONALE	Variazione colturale registrata anno 2018
29970	TERRENI AGRICOLI	1.2.2.02.13.01.001	Indisponibile	25	47	10.700	PG	GUBBIO		No	10/07/1975	TRASFERIMENTO A TITOLO GRATUITO	Valore catastale	2.660,13	2.660,13	AGENZIA FORESTALE REGIONALE	
29971	TERRENI AGRICOLI	1.2.2.02.13.01.001	Indisponibile	25	48	1.370	PG	GUBBIO		No	10/07/1975	TRASFERIMENTO A TITOLO GRATUITO	Valore catastale	149,50	149,50	AGENZIA FORESTALE REGIONALE	
29972	TERRENI AGRICOLI	1.2.2.02.13.01.001	Indisponibile	25	49	28.590	PG	GUBBIO		No	10/07/1975	TRASFERIMENTO A TITOLO GRATUITO	Valore catastale	3.120,00	3.120,00	AGENZIA FORESTALE REGIONALE	

PATRIMONIO IMMOBILIARE REGIONE UMBRIA
Prospetto Terreni al 31/12/2019

Sviluppumbria S.p.A.

Numero Identificativo (da sistema informativo)	Classificazione secondo il piano dei conti dello Stato Patrimoniale in base al D.lgs.118/2011 (Descrizione)	Classificazione secondo il piano dei conti dello Stato Patrimoniale in base al D.lgs.118/2011 (Codice)	Classificazione ai sensi del codice civile (demaniale,disponibile, indisponibile)	Foglio	Particella	Superficie mq	Provincia	Comune	Località	Bene soggetto ad ammortamento	Data di acquisizione	Modalità di acquisizione	Criterio di valutazione secondo i principi del D.lgs 118/2011	Valore dell'immobile secondo i principi del D.lgs 118/2011 al 31/12/2019 (euro)	Valore dell'immobile secondo i principi del D.lgs 118/2011 al 31/12/2018 (euro)	Ente Gestore	Note
29973	TERRENI AGRICOLI	1.2.2.02.13.01.001	Indisponibile	25	50	2.240	PG	GUBBIO		No	10/07/1975	TRASFERIMENTO A TITOLO GRATUITO	Valore catastale	243,75	243,75	AGENZIA FORESTALE REGIONALE	
29974	TERRENI AGRICOLI	1.2.2.02.13.01.001	Indisponibile	25	51	12.660	PG	GUBBIO		No	10/07/1975	TRASFERIMENTO A TITOLO GRATUITO	Valore catastale	1.062,75	1.062,75	AGENZIA FORESTALE REGIONALE	
29975	TERRENI AGRICOLI	1.2.2.02.13.01.001	Indisponibile	25	52	1.500	PG	GUBBIO		No	10/07/1975	TRASFERIMENTO A TITOLO GRATUITO	Valore catastale	164,13	164,13	AGENZIA FORESTALE REGIONALE	
29976	TERRENI AGRICOLI	1.2.2.02.13.01.001	Indisponibile	25	53	29.190	PG	GUBBIO		No	10/07/1975	TRASFERIMENTO A TITOLO GRATUITO	Valore catastale	7.349,88	7.349,88	AGENZIA FORESTALE REGIONALE	
29977	TERRENI AGRICOLI	1.2.2.02.13.01.001	Indisponibile	25	54	6.330	PG	GUBBIO		No	10/07/1975	TRASFERIMENTO A TITOLO GRATUITO	Valore catastale	531,38	531,38	AGENZIA FORESTALE REGIONALE	
29978	TERRENI AGRICOLI	1.2.2.02.13.01.001	Indisponibile	25	55	14.200	PG	GUBBIO		No	10/07/1975	TRASFERIMENTO A TITOLO GRATUITO	Valore catastale	953,88	2.978,63	AGENZIA FORESTALE REGIONALE	Aggiornamento catastale del 2019
29979	TERRENI AGRICOLI	1.2.2.02.13.01.001	Indisponibile	25	56	3.330	PG	GUBBIO		No	10/07/1975	TRASFERIMENTO A TITOLO GRATUITO	Valore catastale	364,00	364,00	AGENZIA FORESTALE REGIONALE	
29980	TERRENI AGRICOLI	1.2.2.02.13.01.001	Indisponibile	25	57	330	PG	GUBBIO		No	10/07/1975	TRASFERIMENTO A TITOLO GRATUITO	Valore catastale	35,75	35,75	AGENZIA FORESTALE REGIONALE	
29981	TERRENI AGRICOLI	1.2.2.02.13.01.001	Indisponibile	25	58	10.810	PG	GUBBIO		No	10/07/1975	TRASFERIMENTO A TITOLO GRATUITO	Valore catastale	2.268,50	2.268,50	AGENZIA FORESTALE REGIONALE	
29982	TERRENI AGRICOLI	1.2.2.02.13.01.001	Indisponibile	25	59	690	PG	GUBBIO		No	10/07/1975	TRASFERIMENTO A TITOLO GRATUITO	Valore catastale	144,63	144,63	AGENZIA FORESTALE REGIONALE	
29983	TERRENI AGRICOLI	1.2.2.02.13.01.001	Indisponibile	25	64	8.430	PG	GUBBIO		No	10/07/1975	TRASFERIMENTO A TITOLO GRATUITO	Valore catastale	565,50	565,50	AGENZIA FORESTALE REGIONALE	
29984	TERRENI AGRICOLI	1.2.2.02.13.01.001	Indisponibile	25	65	600	PG	GUBBIO		No	10/07/1975	TRASFERIMENTO A TITOLO GRATUITO	Valore catastale	50,38	50,38	AGENZIA FORESTALE REGIONALE	
29985	TERRENI AGRICOLI	1.2.2.02.13.01.001	Indisponibile	25	66	320	PG	GUBBIO		No	10/07/1975	TRASFERIMENTO A TITOLO GRATUITO	Valore catastale	11,38	11,38	AGENZIA FORESTALE REGIONALE	
29986	TERRENI AGRICOLI	1.2.2.02.13.01.001	Indisponibile	25	67	329.700	PG	GUBBIO		No	10/07/1975	TRASFERIMENTO A TITOLO GRATUITO	Valore catastale	27.670,50	27.670,50	AGENZIA FORESTALE REGIONALE	
29987	TERRENI AGRICOLI	1.2.2.02.13.01.001	Indisponibile	25	68	58.850	PG	GUBBIO		No	10/07/1975	TRASFERIMENTO A TITOLO GRATUITO	Valore catastale	4.938,38	4.938,38	AGENZIA FORESTALE REGIONALE	
29988	TERRENI AGRICOLI	1.2.2.02.13.01.001	Indisponibile	25	69	5.260	PG	GUBBIO		No	10/07/1975	TRASFERIMENTO A TITOLO GRATUITO	Valore catastale	442,00	442,00	AGENZIA FORESTALE REGIONALE	
29989	TERRENI AGRICOLI	1.2.2.02.13.01.001	Indisponibile	25	70	5.340	PG	GUBBIO		No	10/07/1975	TRASFERIMENTO A TITOLO GRATUITO	Valore catastale	1.119,63	1.119,63	AGENZIA FORESTALE REGIONALE	
29990	TERRENI AGRICOLI	1.2.2.02.13.01.001	Indisponibile	25	71	10.300	PG	GUBBIO		No	10/07/1975	TRASFERIMENTO A TITOLO GRATUITO	Valore catastale	2.161,25	2.161,25	AGENZIA FORESTALE REGIONALE	
29991	TERRENI AGRICOLI	1.2.2.02.13.01.001	Indisponibile	25	72	320	PG	GUBBIO		No	10/07/1975	TRASFERIMENTO A TITOLO GRATUITO	Valore catastale	11,38	11,38	AGENZIA FORESTALE REGIONALE	
29992	TERRENI AGRICOLI	1.2.2.02.13.01.001	Indisponibile	25	73	2.720	PG	GUBBIO		No	10/07/1975	TRASFERIMENTO A TITOLO GRATUITO	Valore catastale	550,88	550,88	AGENZIA FORESTALE REGIONALE	

PATRIMONIO IMMOBILIARE REGIONE UMBRIA
Prospetto Terreni al 31/12/2019

Sviluppumbria S.p.A.

Numero Identificativo (da sistema informativo)	Classificazione secondo il piano dei conti dello Stato Patrimoniale in base al D.lgs.118/2011 (Descrizione)	Classificazione secondo il piano dei conti dello Stato Patrimoniale in base al D.lgs.118/2011 (Codice)	Classificazione ai sensi del codice civile (demaniale,disponibile, indisponibile)	Foglio	Particella	Superficie mq	Provincia	Comune	Località	Bene soggetto ad ammortamento	Data di acquisizione	Modalità di acquisizione	Criterio di valutazione secondo i principi del D.lgs 118/2011	Valore dell'immobile secondo i principi del D.lgs 118/2011 al 31/12/2019 (euro)	Valore dell'immobile secondo i principi del D.lgs 118/2011 al 31/12/2018 (euro)	Ente Gestore	Note
29993	TERRENI AGRICOLI	1.2.2.02.13.01.001	Indisponibile	25	75	8.550	PG	GUBBIO		No	10/07/1975	TRASFERIMENTO A TITOLO GRATUITO	Valore catastale	718,25	718,25	AGENZIA FORESTALE REGIONALE	
29994	TERRENI AGRICOLI	1.2.2.02.13.01.001	Indisponibile	25	76	700	PG	GUBBIO		No	10/07/1975	TRASFERIMENTO A TITOLO GRATUITO	Valore catastale	146,86	146,86	AGENZIA FORESTALE REGIONALE	Il valore è stato determinato applicando il valore del R.D. delle particelle limitrofe aventi la stessa coltura: BOSCO ALTO
29995	TERRENI AGRICOLI	1.2.2.02.13.01.001	Indisponibile	25	77	3.590	PG	GUBBIO		No	10/07/1975	TRASFERIMENTO A TITOLO GRATUITO	Valore catastale	391,63	391,63	AGENZIA FORESTALE REGIONALE	
29996	TERRENI AGRICOLI	1.2.2.02.13.01.001	Indisponibile	25	78	8.850	PG	GUBBIO		No	10/07/1975	TRASFERIMENTO A TITOLO GRATUITO	Valore catastale	965,25	965,25	AGENZIA FORESTALE REGIONALE	
29997	TERRENI AGRICOLI	1.2.2.02.13.01.001	Indisponibile	25	79	7.760	PG	GUBBIO		No	10/07/1975	TRASFERIMENTO A TITOLO GRATUITO	Valore catastale	846,63	846,63	AGENZIA FORESTALE REGIONALE	
29998	TERRENI AGRICOLI	1.2.2.02.13.01.001	Indisponibile	25	80	6.060	PG	GUBBIO		No	10/07/1975	TRASFERIMENTO A TITOLO GRATUITO	Valore catastale	1.270,75	1.270,75	AGENZIA FORESTALE REGIONALE	
29999	TERRENI AGRICOLI	1.2.2.02.13.01.001	Indisponibile	25	81	32.690	PG	GUBBIO		No	10/07/1975	TRASFERIMENTO A TITOLO GRATUITO	Valore catastale	3.566,88	3.566,88	AGENZIA FORESTALE REGIONALE	
30000	TERRENI AGRICOLI	1.2.2.02.13.01.001	Indisponibile	25	83	4.320	PG	GUBBIO		No	10/07/1975	TRASFERIMENTO A TITOLO GRATUITO	Valore catastale	362,38	362,38	AGENZIA FORESTALE REGIONALE	
30001	TERRENI AGRICOLI	1.2.2.02.13.01.001	Indisponibile	26	1	27.870	PG	GUBBIO		No	10/07/1975	TRASFERIMENTO A TITOLO GRATUITO	Valore catastale	2.338,38	2.338,38	AGENZIA FORESTALE REGIONALE	
30002	TERRENI AGRICOLI	1.2.2.02.13.01.001	Indisponibile	26	2	6.740	PG	GUBBIO		No	10/07/1975	TRASFERIMENTO A TITOLO GRATUITO	Valore catastale	1.413,75	1.413,75	AGENZIA FORESTALE REGIONALE	
30003	TERRENI AGRICOLI	1.2.2.02.13.01.001	Indisponibile	26	3	56	PG	GUBBIO		No	10/07/1975	TRASFERIMENTO A TITOLO GRATUITO	Valore catastale	6,50	6,50	AGENZIA FORESTALE REGIONALE	
30004	TERRENI AGRICOLI	1.2.2.02.13.01.001	Indisponibile	26	4	2.750	PG	GUBBIO		No	10/07/1975	TRASFERIMENTO A TITOLO GRATUITO	Valore catastale	300,63	300,63	AGENZIA FORESTALE REGIONALE	
30005	TERRENI AGRICOLI	1.2.2.02.13.01.001	Indisponibile	26	5	6.770	PG	GUBBIO		No	10/07/1975	TRASFERIMENTO A TITOLO GRATUITO	Valore catastale	739,38	739,38	AGENZIA FORESTALE REGIONALE	
30006	TERRENI AGRICOLI	1.2.2.02.13.01.001	Indisponibile	26	6	23.170	PG	GUBBIO		No	10/07/1975	TRASFERIMENTO A TITOLO GRATUITO	Valore catastale	3.443,38	3.443,38	AGENZIA FORESTALE REGIONALE	
30007	TERRENI AGRICOLI	1.2.2.02.13.01.001	Indisponibile	26	10	3.260	PG	GUBBIO		No	10/07/1975	TRASFERIMENTO A TITOLO GRATUITO	Valore catastale	684,13	684,13	AGENZIA FORESTALE REGIONALE	
30008	TERRENI AGRICOLI	1.2.2.02.13.01.001	Indisponibile	26	11	15.480	PG	GUBBIO		No	10/07/1975	TRASFERIMENTO A TITOLO GRATUITO	Valore catastale	2.567,50	2.567,50	AGENZIA FORESTALE REGIONALE	
30009	TERRENI AGRICOLI	1.2.2.02.13.01.001	Indisponibile	26	12	12.500	PG	GUBBIO		No	10/07/1975	TRASFERIMENTO A TITOLO GRATUITO	Valore catastale	1.049,75	1.049,75	AGENZIA FORESTALE REGIONALE	
30010	TERRENI AGRICOLI	1.2.2.02.13.01.001	Indisponibile	26	13	2.550	PG	GUBBIO		No	10/07/1975	TRASFERIMENTO A TITOLO GRATUITO	Valore catastale	170,63	170,63	AGENZIA FORESTALE REGIONALE	
30011	TERRENI AGRICOLI	1.2.2.02.13.01.001	Indisponibile	26	14	160	PG	GUBBIO		No	10/07/1975	TRASFERIMENTO A TITOLO GRATUITO	Valore catastale	13,00	13,00	AGENZIA FORESTALE REGIONALE	
30012	TERRENI AGRICOLI	1.2.2.02.13.01.001	Indisponibile	26	15	30.750	PG	GUBBIO		No	10/07/1975	TRASFERIMENTO A TITOLO GRATUITO	Valore catastale	3.355,63	3.355,63	AGENZIA FORESTALE REGIONALE	

PATRIMONIO IMMOBILIARE REGIONE UMBRIA
Prospetto Terreni al 31/12/2019

Sviluppumbria S.p.A.

Numero Identificativo (da sistema informativo)	Classificazione secondo il piano dei conti dello Stato Patrimoniale in base al D.lgs.118/2011 (Descrizione)	Classificazione secondo il piano dei conti dello Stato Patrimoniale in base al D.lgs.118/2011 (Codice)	Classificazione ai sensi del codice civile (demaniale,disponibile, indisponibile)	Foglio	Particella	Superficie mq	Provincia	Comune	Località	Bene soggetto ad ammortamento	Data di acquisizione	Modalità di acquisizione	Criterio di valutazione secondo i principi del D.lgs 118/2011	Valore dell'immobile secondo i principi del D.lgs 118/2011 al 31/12/2019 (euro)	Valore dell'immobile secondo i principi del D.lgs 118/2011 al 31/12/2018 (euro)	Ente Gestore	Note
30013	TERRENI AGRICOLI	1.2.2.02.13.01.001	Indisponibile	26	16	33.550	PG	GUBBIO		No	10/07/1975	TRASFERIMENTO A TITOLO GRATUITO	Valore catastale	2.816,13	2.816,13	AGENZIA FORESTALE REGIONALE	
30014	TERRENI AGRICOLI	1.2.2.02.13.01.001	Indisponibile	26	17	4.200	PG	GUBBIO		No	10/07/1975	TRASFERIMENTO A TITOLO GRATUITO	Valore catastale	352,63	352,63	AGENZIA FORESTALE REGIONALE	
30015	TERRENI AGRICOLI	1.2.2.02.13.01.001	Indisponibile	26	18	1.660	PG	GUBBIO		No	10/07/1975	TRASFERIMENTO A TITOLO GRATUITO	Valore catastale	180,38	180,38	AGENZIA FORESTALE REGIONALE	
30016	TERRENI AGRICOLI	1.2.2.02.13.01.001	Indisponibile	26	19	810	PG	GUBBIO		No	10/07/1975	TRASFERIMENTO A TITOLO GRATUITO	Valore catastale	87,75	87,75	AGENZIA FORESTALE REGIONALE	
30017	TERRENI AGRICOLI	1.2.2.02.13.01.001	Indisponibile	26	20	3.270	PG	GUBBIO		No	10/07/1975	TRASFERIMENTO A TITOLO GRATUITO	Valore catastale	357,50	357,50	AGENZIA FORESTALE REGIONALE	
30018	TERRENI AGRICOLI	1.2.2.02.13.01.001	Indisponibile	26	21	550	PG	GUBBIO		No	10/07/1975	TRASFERIMENTO A TITOLO GRATUITO	Valore catastale	60,13	60,13	AGENZIA FORESTALE REGIONALE	
30019	TERRENI AGRICOLI	1.2.2.02.13.01.001	Indisponibile	26	22	160	PG	GUBBIO		No	10/07/1975	TRASFERIMENTO A TITOLO GRATUITO	Valore catastale	4,88	4,88	AGENZIA FORESTALE REGIONALE	
30020	TERRENI AGRICOLI	1.2.2.02.13.01.001	Indisponibile	26	23	250	PG	GUBBIO		No	10/07/1975	TRASFERIMENTO A TITOLO GRATUITO	Valore catastale	27,63	27,63	AGENZIA FORESTALE REGIONALE	
30021	TERRENI AGRICOLI	1.2.2.02.13.01.001	Indisponibile	26	24	8.170	PG	GUBBIO		No	10/07/1975	TRASFERIMENTO A TITOLO GRATUITO	Valore catastale	2.743,00	2.743,00	AGENZIA FORESTALE REGIONALE	
30022	TERRENI AGRICOLI	1.2.2.02.13.01.001	Indisponibile	26	25	41	PG	GUBBIO		No	10/07/1975	TRASFERIMENTO A TITOLO GRATUITO	Valore catastale	3,25	3,25	AGENZIA FORESTALE REGIONALE	
30023	TERRENI AGRICOLI	1.2.2.02.13.01.001	Indisponibile	26	29	9.000	PG	GUBBIO		No	10/07/1975	TRASFERIMENTO A TITOLO GRATUITO	Valore catastale	981,50	981,50	AGENZIA FORESTALE REGIONALE	
30024	TERRENI AGRICOLI	1.2.2.02.13.01.001	Indisponibile	26	30	9.330	PG	GUBBIO		No	10/07/1975	TRASFERIMENTO A TITOLO GRATUITO	Valore catastale	1.017,25	1.017,25	AGENZIA FORESTALE REGIONALE	
30025	TERRENI AGRICOLI	1.2.2.02.13.01.001	Indisponibile	26	31	5.930	PG	GUBBIO		No	10/07/1975	TRASFERIMENTO A TITOLO GRATUITO	Valore catastale	646,75	646,75	AGENZIA FORESTALE REGIONALE	
30026	TERRENI AGRICOLI	1.2.2.02.13.01.001	Indisponibile	26	32	20.610	PG	GUBBIO		No	10/07/1975	TRASFERIMENTO A TITOLO GRATUITO	Valore catastale	3.071,25	3.071,25	AGENZIA FORESTALE REGIONALE	
30027	TERRENI AGRICOLI	1.2.2.02.13.01.001	Indisponibile	26	33	880	PG	GUBBIO		No	10/07/1975	TRASFERIMENTO A TITOLO GRATUITO	Valore catastale	95,88	95,88	AGENZIA FORESTALE REGIONALE	
30028	TERRENI AGRICOLI	1.2.2.02.13.01.001	Indisponibile	26	34	1.170	PG	GUBBIO		No	10/07/1975	TRASFERIMENTO A TITOLO GRATUITO	Valore catastale	128,38	128,38	AGENZIA FORESTALE REGIONALE	
30029	TERRENI AGRICOLI	1.2.2.02.13.01.001	Indisponibile	26	37	31.740	PG	GUBBIO		No	10/07/1975	TRASFERIMENTO A TITOLO GRATUITO	Valore catastale	3.462,88	3.462,88	AGENZIA FORESTALE REGIONALE	
30030	TERRENI AGRICOLI	1.2.2.02.13.01.001	Indisponibile	26	46	4.880	PG	GUBBIO		No	10/07/1975	TRASFERIMENTO A TITOLO GRATUITO	Valore catastale	409,50	409,50	AGENZIA FORESTALE REGIONALE	
30031	TERRENI AGRICOLI	1.2.2.02.13.01.001	Indisponibile	26	72	4.070	PG	GUBBIO		No	10/07/1975	TRASFERIMENTO A TITOLO GRATUITO	Valore catastale	341,25	341,25	AGENZIA FORESTALE REGIONALE	
30032	TERRENI AGRICOLI	1.2.2.02.13.01.001	Indisponibile	26	73	6.480	PG	GUBBIO		No	10/07/1975	TRASFERIMENTO A TITOLO GRATUITO	Valore catastale	1.012,38	1.012,38	AGENZIA FORESTALE REGIONALE	

PATRIMONIO IMMOBILIARE REGIONE UMBRIA
Prospetto Terreni al 31/12/2019

Sviluppumbria S.p.A.

Numero Identificativo (da sistema informativo)	Classificazione secondo il piano dei conti dello Stato Patrimoniale in base al D.lgs.118/2011 (Descrizione)	Classificazione secondo il piano dei conti dello Stato Patrimoniale in base al D.lgs.118/2011 (Codice)	Classificazione ai sensi del codice civile (demaniale,disponibile, indisponibile)	Foglio	Particella	Superficie mq	Provincia	Comune	Località	Bene soggetto ad ammortamento	Data di acquisizione	Modalità di acquisizione	Criterio di valutazione secondo i principi del D.lgs 118/2011	Valore dell'immobile secondo i principi del D.lgs 118/2011 al 31/12/2019 (euro)	Valore dell'immobile secondo i principi del D.lgs 118/2011 al 31/12/2018 (euro)	Ente Gestore	Note
30033	TERRENI AGRICOLI	1.2.2.02.13.01.001	Indisponibile	26	74	6.310	PG	GUBBIO		No	10/07/1975	TRASFERIMENTO A TITOLO GRATUITO	Valore catastale	529,75	529,75	AGENZIA FORESTALE REGIONALE	
30034	TERRENI AGRICOLI	1.2.2.02.13.01.001	Indisponibile	26	75	1.360	PG	GUBBIO		No	10/07/1975	TRASFERIMENTO A TITOLO GRATUITO	Valore catastale	113,75	113,75	AGENZIA FORESTALE REGIONALE	
30035	TERRENI AGRICOLI	1.2.2.02.13.01.001	Indisponibile	26	83	2.310	PG	GUBBIO		No	10/07/1975	TRASFERIMENTO A TITOLO GRATUITO	Valore catastale	154,38	154,38	AGENZIA FORESTALE REGIONALE	
30036	TERRENI AGRICOLI	1.2.2.02.13.01.001	Indisponibile	26	84	26.820	PG	GUBBIO		No	10/07/1975	TRASFERIMENTO A TITOLO GRATUITO	Valore catastale	2.250,63	2.250,63	AGENZIA FORESTALE REGIONALE	
30037	TERRENI AGRICOLI	1.2.2.02.13.01.001	Indisponibile	26	85	950	PG	GUBBIO		No	10/07/1975	TRASFERIMENTO A TITOLO GRATUITO	Valore catastale	104,00	104,00	AGENZIA FORESTALE REGIONALE	
30038	TERRENI AGRICOLI	1.2.2.02.13.01.001	Indisponibile	26	100	70.870	PG	GUBBIO		No	10/07/1975	TRASFERIMENTO A TITOLO GRATUITO	Valore catastale	5.947,50	5.947,50	AGENZIA FORESTALE REGIONALE	
30039	TERRENI AGRICOLI	1.2.2.02.13.01.001	Indisponibile	26	101	14.930	PG	GUBBIO		No	10/07/1975	TRASFERIMENTO A TITOLO GRATUITO	Valore catastale	3.758,63	3.758,63	AGENZIA FORESTALE REGIONALE	
30040	TERRENI AGRICOLI	1.2.2.02.13.01.001	Indisponibile	26	109	8.470	PG	GUBBIO		No	10/07/1975	TRASFERIMENTO A TITOLO GRATUITO	Valore catastale	924,63	924,63	AGENZIA FORESTALE REGIONALE	
30041	TERRENI AGRICOLI	1.2.2.02.13.01.001	Indisponibile	26	110	1.090	PG	GUBBIO		No	10/07/1975	TRASFERIMENTO A TITOLO GRATUITO	Valore catastale	91,00	91,00	AGENZIA FORESTALE REGIONALE	
30042	TERRENI AGRICOLI	1.2.2.02.13.01.001	Indisponibile	26	111	7.120	PG	GUBBIO		No	10/07/1975	TRASFERIMENTO A TITOLO GRATUITO	Valore catastale	477,75	477,75	AGENZIA FORESTALE REGIONALE	
30043	TERRENI AGRICOLI	1.2.2.02.13.01.001	Indisponibile	26	112	830	PG	GUBBIO		No	10/07/1975	TRASFERIMENTO A TITOLO GRATUITO	Valore catastale	69,88	69,88	AGENZIA FORESTALE REGIONALE	
30044	TERRENI AGRICOLI	1.2.2.02.13.01.001	Indisponibile	26	123	4.400	PG	GUBBIO		No	10/07/1975	TRASFERIMENTO A TITOLO GRATUITO	Valore catastale	295,75	295,75	AGENZIA FORESTALE REGIONALE	
30045	TERRENI AGRICOLI	1.2.2.02.13.01.001	Indisponibile	26	124	1.080	PG	GUBBIO		No	10/07/1975	TRASFERIMENTO A TITOLO GRATUITO	Valore catastale	91,00	91,00	AGENZIA FORESTALE REGIONALE	
30046	TERRENI AGRICOLI	1.2.2.02.13.01.001	Indisponibile	26	125	560	PG	GUBBIO		No	10/07/1975	TRASFERIMENTO A TITOLO GRATUITO	Valore catastale	61,75	61,75	AGENZIA FORESTALE REGIONALE	
30047	TERRENI AGRICOLI	1.2.2.02.13.01.001	Indisponibile	26	126	12.030	PG	GUBBIO		No	10/07/1975	TRASFERIMENTO A TITOLO GRATUITO	Valore catastale	1.313,00	1.313,00	AGENZIA FORESTALE REGIONALE	
30048	TERRENI AGRICOLI	1.2.2.02.13.01.001	Indisponibile	26	127	2.280	PG	GUBBIO		No	10/07/1975	TRASFERIMENTO A TITOLO GRATUITO	Valore catastale	191,75	191,75	AGENZIA FORESTALE REGIONALE	
30049	TERRENI AGRICOLI	1.2.2.02.13.01.001	Indisponibile	26	136	1.560	PG	GUBBIO		No	10/07/1975	TRASFERIMENTO A TITOLO GRATUITO	Valore catastale	104,00	104,00	AGENZIA FORESTALE REGIONALE	
30050	TERRENI AGRICOLI	1.2.2.02.13.01.001	Indisponibile	26	141	3.840	PG	GUBBIO		No	10/07/1975	TRASFERIMENTO A TITOLO GRATUITO	Valore catastale	258,38	258,38	AGENZIA FORESTALE REGIONALE	
30051	TERRENI AGRICOLI	1.2.2.02.13.01.001	Indisponibile	26	142	550	PG	GUBBIO		No	10/07/1975	TRASFERIMENTO A TITOLO GRATUITO	Valore catastale	60,00	60,00	AGENZIA FORESTALE REGIONALE	Il valore è stato determinato applicando il valore del R.D. delle particelle limitrofe aventi la stessa coltura: BOSCO CEDUO
30052	TERRENI AGRICOLI	1.2.2.02.13.01.001	Indisponibile	26	143	39.700	PG	GUBBIO		No	10/07/1975	TRASFERIMENTO A TITOLO GRATUITO	Valore catastale	4.330,63	4.330,63	AGENZIA FORESTALE REGIONALE	

PATRIMONIO IMMOBILIARE REGIONE UMBRIA
Prospetto Terreni al 31/12/2019

Sviluppumbria S.p.A.

Numero Identificativo (da sistema informativo)	Classificazione secondo il piano dei conti dello Stato Patrimoniale in base al D.lgs.118/2011 (Descrizione)	Classificazione secondo il piano dei conti dello Stato Patrimoniale in base al D.lgs.118/2011 (Codice)	Classificazione ai sensi del codice civile (demaniale,disponibile, indisponibile)	Foglio	Particella	Superficie mq	Provincia	Comune	Località	Bene soggetto ad ammortamento	Data di acquisizione	Modalità di acquisizione	Criterio di valutazione secondo i principi del D.lgs 118/2011	Valore dell'immobile secondo i principi del D.lgs 118/2011 al 31/12/2019 (euro)	Valore dell'immobile secondo i principi del D.lgs 118/2011 al 31/12/2018 (euro)	Ente Gestore	Note
30053	TERRENI AGRICOLI	1.2.2.02.13.01.001	Indisponibile	27	27	1.130	PG	GUBBIO		No	10/07/1975	TRASFERIMENTO A TITOLO GRATUITO	Valore catastale	94,25	94,25	AGENZIA FORESTALE REGIONALE	
30074	TERRENI AGRICOLI	1.2.2.02.13.01.001	Disponibile	31	23	1.040	PG	GUBBIO		No	28/05/1980	TRASFERIMENTO A TITOLO GRATUITO	Valore catastale	69,88	69,88	AGENZIA FORESTALE REGIONALE	Variazione registrata anno 2018
30080	TERRENI AGRICOLI	1.2.2.02.13.01.001	Indisponibile	31	29	7.370	PG	GUBBIO		No	28/05/1980	TRASFERIMENTO A TITOLO GRATUITO	Valore catastale	494,00	494,00	AGENZIA FORESTALE REGIONALE	
30081	TERRENI AGRICOLI	1.2.2.02.13.01.001	Indisponibile	31	31	34.130	PG	GUBBIO		No	28/05/1980	TRASFERIMENTO A TITOLO GRATUITO	Valore catastale	1.145,63	1.145,63	AGENZIA FORESTALE REGIONALE	
30092	TERRENI AGRICOLI	1.2.2.02.13.01.001	Indisponibile	31	44	1.330	PG	GUBBIO		No	28/05/1980	TRASFERIMENTO A TITOLO GRATUITO	Valore catastale	89,38	89,38	AGENZIA FORESTALE REGIONALE	
30102	TERRENI AGRICOLI	1.2.2.02.13.01.001	Indisponibile	33	13	5.630	PG	GUBBIO		No	28/05/1980	TRASFERIMENTO A TITOLO GRATUITO	Valore catastale	378,63	378,63	AGENZIA FORESTALE REGIONALE	
30103	TERRENI AGRICOLI	1.2.2.02.13.01.001	Indisponibile	33	14	8.010	PG	GUBBIO		No	28/05/1980	TRASFERIMENTO A TITOLO GRATUITO	Valore catastale	672,75	672,75	AGENZIA FORESTALE REGIONALE	
30114	TERRENI AGRICOLI	1.2.2.02.13.01.001	Indisponibile	33	92	240	PG	GUBBIO		No	28/05/1980	TRASFERIMENTO A TITOLO GRATUITO	Valore catastale	19,50	19,50	AGENZIA FORESTALE REGIONALE	
30115	TERRENI AGRICOLI	1.2.2.02.13.01.001	Indisponibile	34	1	65.790	PG	GUBBIO		No	10/07/1975	TRASFERIMENTO A TITOLO GRATUITO	Valore catastale	5.521,75	5.521,75	AGENZIA FORESTALE REGIONALE	
30116	TERRENI AGRICOLI	1.2.2.02.13.01.001	Indisponibile	34	2	190	PG	GUBBIO		No	28/05/1980	TRASFERIMENTO A TITOLO GRATUITO	Valore catastale	16,25	16,25	AGENZIA FORESTALE REGIONALE	
30117	TERRENI AGRICOLI	1.2.2.02.13.01.001	Indisponibile	34	3	9.650	PG	GUBBIO		No	28/05/1980	TRASFERIMENTO A TITOLO GRATUITO	Valore catastale	809,25	809,25	AGENZIA FORESTALE REGIONALE	
30118	TERRENI AGRICOLI	1.2.2.02.13.01.001	Indisponibile	34	4	15.690	PG	GUBBIO		No	28/05/1980	TRASFERIMENTO A TITOLO GRATUITO	Valore catastale	394,88	394,88	AGENZIA FORESTALE REGIONALE	
30119	TERRENI AGRICOLI	1.2.2.02.13.01.001	Indisponibile	34	5	930	PG	GUBBIO		No	28/05/1980	TRASFERIMENTO A TITOLO GRATUITO	Valore catastale	22,75	22,75	AGENZIA FORESTALE REGIONALE	
30120	TERRENI AGRICOLI	1.2.2.02.13.01.001	Indisponibile	34	6	5.060	PG	GUBBIO		No	28/05/1980	TRASFERIMENTO A TITOLO GRATUITO	Valore catastale	126,75	126,75	AGENZIA FORESTALE REGIONALE	
30123	TERRENI AGRICOLI	1.2.2.02.13.01.001	Indisponibile	34	10	22.180	PG	GUBBIO		No	28/05/1980	TRASFERIMENTO A TITOLO GRATUITO	Valore catastale	559,00	559,00	AGENZIA FORESTALE REGIONALE	
30124	TERRENI AGRICOLI	1.2.2.02.13.01.001	Indisponibile	34	11	20.140	PG	GUBBIO		No	28/05/1980	TRASFERIMENTO A TITOLO GRATUITO	Valore catastale	1.690,00	1.690,00	AGENZIA FORESTALE REGIONALE	
30127	TERRENI AGRICOLI	1.2.2.02.13.01.001	Indisponibile	34	14	14.420	PG	GUBBIO		No	28/05/1980	TRASFERIMENTO A TITOLO GRATUITO	Valore catastale	3.025,75	3.025,75	AGENZIA FORESTALE REGIONALE	
30128	TERRENI AGRICOLI	1.2.2.02.13.01.001	Indisponibile	34	15	1.400	PG	GUBBIO		No	28/05/1980	TRASFERIMENTO A TITOLO GRATUITO	Valore catastale	35,75	35,75	AGENZIA FORESTALE REGIONALE	
30129	TERRENI AGRICOLI	1.2.2.02.13.01.001	Indisponibile	34	16	850	PG	GUBBIO		No	28/05/1980	TRASFERIMENTO A TITOLO GRATUITO	Valore catastale	21,13	21,13	AGENZIA FORESTALE REGIONALE	
30130	TERRENI AGRICOLI	1.2.2.02.13.01.001	Indisponibile	34	17	11.450	PG	GUBBIO		No	28/05/1980	TRASFERIMENTO A TITOLO GRATUITO	Valore catastale	3.843,13	3.843,13	AGENZIA FORESTALE REGIONALE	

PATRIMONIO IMMOBILIARE REGIONE UMBRIA
Prospetto Terreni al 31/12/2019

Sviluppumbria S.p.A.

Numero Identificativo (da sistema informativo)	Classificazione secondo il piano dei conti dello Stato Patrimoniale in base al D.lgs.118/2011 (Descrizione)	Classificazione secondo il piano dei conti dello Stato Patrimoniale in base al D.lgs.118/2011 (Codice)	Classificazione ai sensi del codice civile (demaniale,disponibile, indisponibile)	Foglio	Particella	Superficie mq	Provincia	Comune	Località	Bene soggetto ad ammortamento	Data di acquisizione	Modalità di acquisizione	Criterio di valutazione secondo i principi del D.lgs 118/2011	Valore dell'immobile secondo i principi del D.lgs 118/2011 al 31/12/2019 (euro)	Valore dell'immobile secondo i principi del D.lgs 118/2011 al 31/12/2018 (euro)	Ente Gestore	Note
30131	TERRENI AGRICOLI	1.2.2.02.13.01.001	Indisponibile	34	18	1.080	PG	GUBBIO		No	28/05/1980	TRASFERIMENTO A TITOLO GRATUITO	Valore catastale	73,13	73,13	AGENZIA FORESTALE REGIONALE	
30132	TERRENI AGRICOLI	1.2.2.02.13.01.001	Indisponibile	34	19	1.000	PG	GUBBIO		No	28/05/1980	TRASFERIMENTO A TITOLO GRATUITO	Valore catastale	336,38	336,38	AGENZIA FORESTALE REGIONALE	
30136	TERRENI AGRICOLI	1.2.2.02.13.01.001	Indisponibile	34	23	48.060	PG	GUBBIO		No	28/05/1980	TRASFERIMENTO A TITOLO GRATUITO	Valore catastale	3.227,25	3.227,25	AGENZIA FORESTALE REGIONALE	
30141	TERRENI AGRICOLI	1.2.2.02.13.01.001	Indisponibile	34	29	20.530	PG	GUBBIO		No	28/05/1980	TRASFERIMENTO A TITOLO GRATUITO	Valore catastale	1.722,50	1.722,50	AGENZIA FORESTALE REGIONALE	
30142	TERRENI AGRICOLI	1.2.2.02.13.01.001	Indisponibile	34	30	1.080	PG	GUBBIO		No	28/05/1980	TRASFERIMENTO A TITOLO GRATUITO	Valore catastale	91,00	91,00	AGENZIA FORESTALE REGIONALE	
30146	TERRENI AGRICOLI	1.2.2.02.13.01.001	Disponibile	34	34	13.400	PG	GUBBIO		No	28/05/1980	TRASFERIMENTO A TITOLO GRATUITO	Valore catastale	1.124,50	1.124,50	AGENZIA FORESTALE REGIONALE	Variazione registrata anno 2018
30149	TERRENI AGRICOLI	1.2.2.02.13.01.001	Indisponibile	35	1	6.120	PG	GUBBIO		No	28/05/1980	TRASFERIMENTO A TITOLO GRATUITO	Valore catastale	719,88	719,88	AGENZIA FORESTALE REGIONALE	Variazione colturale registrata anno 2018
30150	TERRENI AGRICOLI	1.2.2.02.13.01.001	Indisponibile	35	513	5.809	PG	GUBBIO		No	28/05/1980	TRASFERIMENTO A TITOLO GRATUITO	Valore catastale	1.706,25	1.706,25	AGENZIA FORESTALE REGIONALE	
30151	TERRENI AGRICOLI	1.2.2.02.13.01.001	Indisponibile	35	5	5.260	PG	GUBBIO		No	28/05/1980	TRASFERIMENTO A TITOLO GRATUITO	Valore catastale	442,00	442,00	AGENZIA FORESTALE REGIONALE	
30152	TERRENI AGRICOLI	1.2.2.02.13.01.001	Indisponibile	35	6	1.780	PG	GUBBIO		No	28/05/1980	TRASFERIMENTO A TITOLO GRATUITO	Valore catastale	448,50	448,50	AGENZIA FORESTALE REGIONALE	
30156	TERRENI AGRICOLI	1.2.2.02.13.01.001	Indisponibile	35	12	4.430	PG	GUBBIO		No	28/05/1980	TRASFERIMENTO A TITOLO GRATUITO	Valore catastale	520,00	520,00	AGENZIA FORESTALE REGIONALE	
30157	TERRENI AGRICOLI	1.2.2.02.13.01.001	Indisponibile	35	13	90.720	PG	GUBBIO		No	28/05/1980	TRASFERIMENTO A TITOLO GRATUITO	Valore catastale	16.568,50	16.568,50	AGENZIA FORESTALE REGIONALE	
30158	TERRENI AGRICOLI	1.2.2.02.13.01.001	Indisponibile	35	14	19.650	PG	GUBBIO		No	28/05/1980	TRASFERIMENTO A TITOLO GRATUITO	Valore catastale	4.948,13	4.948,13	AGENZIA FORESTALE REGIONALE	
30159	TERRENI AGRICOLI	1.2.2.02.13.01.001	Indisponibile	35	15	27.610	PG	GUBBIO		No	28/05/1980	TRASFERIMENTO A TITOLO GRATUITO	Valore catastale			AGENZIA FORESTALE REGIONALE	Particella soppressa nel 2018 ha originato le partt. 519 (CF), 520 e 521
41316	TERRENI AGRICOLI	1.2.2.02.13.01.001	Indisponibile	35	521	60	PG	GUBBIO		No	28/05/1980	TRASFERIMENTO A TITOLO GRATUITO	Valore catastale	14,63	14,63	AGENZIA FORESTALE REGIONALE	
41317	TERRENI AGRICOLI	1.2.2.02.13.01.001	Indisponibile	35	520	26.843	PG	GUBBIO		No	28/05/1980	TRASFERIMENTO A TITOLO GRATUITO	Valore catastale	6.758,38	6.758,38	AGENZIA FORESTALE REGIONALE	
30164	TERRENI AGRICOLI	1.2.2.02.13.01.001	Indisponibile	35	27	270	PG	GUBBIO		No	28/05/1980	TRASFERIMENTO A TITOLO GRATUITO	Valore catastale	22,63	22,63	AGENZIA FORESTALE REGIONALE	Il valore è stato determinato applicando il valore del R.D. delle particelle limitrofe aventi la stessa coltura: PASCOLO
30165	TERRENI AGRICOLI	1.2.2.02.13.01.001	Indisponibile	35	28	2.870	PG	GUBBIO		No	28/05/1980	TRASFERIMENTO A TITOLO GRATUITO	Valore catastale	240,50	240,50	AGENZIA FORESTALE REGIONALE	
30166	TERRENI AGRICOLI	1.2.2.02.13.01.001	Indisponibile	35	29	2.140	PG	GUBBIO		No	28/05/1980	TRASFERIMENTO A TITOLO GRATUITO	Valore catastale	53,63	53,63	AGENZIA FORESTALE REGIONALE	
30167	TERRENI AGRICOLI	1.2.2.02.13.01.001	Indisponibile	35	30	1.610	PG	GUBBIO		No	28/05/1980	TRASFERIMENTO A TITOLO GRATUITO	Valore catastale	40,63	40,63	AGENZIA FORESTALE REGIONALE	

PATRIMONIO IMMOBILIARE REGIONE UMBRIA
Prospetto Terreni al 31/12/2019

Sviluppumbria S.p.A.

Numero Identificativo (da sistema informativo)	Classificazione secondo il piano dei conti dello Stato Patrimoniale in base al D.lgs.118/2011 (Descrizione)	Classificazione secondo il piano dei conti dello Stato Patrimoniale in base al D.lgs.118/2011 (Codice)	Classificazione ai sensi del codice civile (demaniale,disponibile, indisponibile)	Foglio	Particella	Superficie mq	Provincia	Comune	Località	Bene soggetto ad ammortamento	Data di acquisizione	Modalità di acquisizione	Criterio di valutazione secondo i principi del D.lgs 118/2011	Valore dell'immobile secondo i principi del D.lgs 118/2011 al 31/12/2019 (euro)	Valore dell'immobile secondo i principi del D.lgs 118/2011 al 31/12/2018 (euro)	Ente Gestore	Note
30168	TERRENI AGRICOLI	1.2.2.02.13.01.001	Indisponibile	35	31	47.070	PG	GUBBIO		No	28/05/1980	TRASFERIMENTO A TITOLO GRATUITO	Valore catastale	3.950,38	3.950,38	AGENZIA FORESTALE REGIONALE	Variazione colturale registrata anno 2018
30169	TERRENI AGRICOLI	1.2.2.02.13.01.001	Indisponibile	35	33	2.190	PG	GUBBIO		No	28/05/1980	TRASFERIMENTO A TITOLO GRATUITO	Valore catastale	55,25	55,25	AGENZIA FORESTALE REGIONALE	
30170	TERRENI AGRICOLI	1.2.2.02.13.01.001	Indisponibile	35	35	460	PG	GUBBIO		No	28/05/1980	TRASFERIMENTO A TITOLO GRATUITO	Valore catastale	16,25	16,25	AGENZIA FORESTALE REGIONALE	
30171	TERRENI AGRICOLI	1.2.2.02.13.01.001	Indisponibile	35	36	1.730	PG	GUBBIO		No	28/05/1980	TRASFERIMENTO A TITOLO GRATUITO	Valore catastale	144,63	144,63	AGENZIA FORESTALE REGIONALE	
30172	TERRENI AGRICOLI	1.2.2.02.13.01.001	Indisponibile	35	40	15.240	PG	GUBBIO		No	28/05/1980	TRASFERIMENTO A TITOLO GRATUITO	Valore catastale	1.278,88	1.278,88	AGENZIA FORESTALE REGIONALE	
30173	TERRENI AGRICOLI	1.2.2.02.13.01.001	Indisponibile	35	41	39.690	PG	GUBBIO		No	28/05/1980	TRASFERIMENTO A TITOLO GRATUITO	Valore catastale	3.331,25	3.331,25	AGENZIA FORESTALE REGIONALE	
30174	TERRENI AGRICOLI	1.2.2.02.13.01.001	Indisponibile	35	42	110	PG	GUBBIO		No	28/05/1980	TRASFERIMENTO A TITOLO GRATUITO	Valore catastale	8,13	8,13	AGENZIA FORESTALE REGIONALE	
30175	TERRENI AGRICOLI	1.2.2.02.13.01.001	Indisponibile	35	43	157.870	PG	GUBBIO		No	28/05/1980	TRASFERIMENTO A TITOLO GRATUITO	Valore catastale	29.823,63	29.823,63	AGENZIA FORESTALE REGIONALE	
30177	TERRENI AGRICOLI	1.2.2.02.13.01.001	Indisponibile	35	45	6.840	PG	GUBBIO		No	28/05/1980	TRASFERIMENTO A TITOLO GRATUITO	Valore catastale	573,63	573,63	AGENZIA FORESTALE REGIONALE	
30178	TERRENI AGRICOLI	1.2.2.02.13.01.001	Indisponibile	35	46	6.470	PG	GUBBIO		No	28/05/1980	TRASFERIMENTO A TITOLO GRATUITO	Valore catastale	542,75	542,75	AGENZIA FORESTALE REGIONALE	
30179	TERRENI AGRICOLI	1.2.2.02.13.01.001	Indisponibile	35	47	1.170	PG	GUBBIO		No	28/05/1980	TRASFERIMENTO A TITOLO GRATUITO	Valore catastale	97,50	97,50	AGENZIA FORESTALE REGIONALE	
30180	TERRENI AGRICOLI	1.2.2.02.13.01.001	Indisponibile	35	48	510	PG	GUBBIO		No	28/05/1980	TRASFERIMENTO A TITOLO GRATUITO	Valore catastale	34,13	34,13	AGENZIA FORESTALE REGIONALE	
30181	TERRENI AGRICOLI	1.2.2.02.13.01.001	Indisponibile	35	49	370	PG	GUBBIO		No	28/05/1980	TRASFERIMENTO A TITOLO GRATUITO	Valore catastale	24,38	24,38	AGENZIA FORESTALE REGIONALE	
30182	TERRENI AGRICOLI	1.2.2.02.13.01.001	Indisponibile	35	50	1.960	PG	GUBBIO		No	28/05/1980	TRASFERIMENTO A TITOLO GRATUITO	Valore catastale	164,13	164,13	AGENZIA FORESTALE REGIONALE	
30183	TERRENI AGRICOLI	1.2.2.02.13.01.001	Indisponibile	35	54	26.170	PG	GUBBIO		No	28/05/1980	TRASFERIMENTO A TITOLO GRATUITO	Valore catastale	2.197,00	2.197,00	AGENZIA FORESTALE REGIONALE	
30184	TERRENI AGRICOLI	1.2.2.02.13.01.001	Indisponibile	35	55	8.660	PG	GUBBIO		No	28/05/1980	TRASFERIMENTO A TITOLO GRATUITO	Valore catastale	726,38	726,38	AGENZIA FORESTALE REGIONALE	
30185	TERRENI AGRICOLI	1.2.2.02.13.01.001	Indisponibile	35	56	19.160	PG	GUBBIO		No	28/05/1980	TRASFERIMENTO A TITOLO GRATUITO	Valore catastale	1.608,75	1.608,75	AGENZIA FORESTALE REGIONALE	
30186	TERRENI AGRICOLI	1.2.2.02.13.01.001	Indisponibile	35	57	39.090	PG	GUBBIO		No	28/05/1980	TRASFERIMENTO A TITOLO GRATUITO	Valore catastale	3.280,88	3.280,88	AGENZIA FORESTALE REGIONALE	
30187	TERRENI AGRICOLI	1.2.2.02.13.01.001	Indisponibile	35	59	2.610	PG	GUBBIO		No	28/05/1980	TRASFERIMENTO A TITOLO GRATUITO	Valore catastale	175,50	175,50	AGENZIA FORESTALE REGIONALE	
30188	TERRENI AGRICOLI	1.2.2.02.13.01.001	Indisponibile	35	60	2.660	PG	GUBBIO		No	28/05/1980	TRASFERIMENTO A TITOLO GRATUITO	Valore catastale	222,63	222,63	AGENZIA FORESTALE REGIONALE	

PATRIMONIO IMMOBILIARE REGIONE UMBRIA
Prospetto Terreni al 31/12/2019

Sviluppumbria S.p.A.

Numero Identificativo (da sistema informativo)	Classificazione secondo il piano dei conti dello Stato Patrimoniale in base al D.lgs.118/2011 (Descrizione)	Classificazione secondo il piano dei conti dello Stato Patrimoniale in base al D.lgs.118/2011 (Codice)	Classificazione ai sensi del codice civile (demaniale,disponibile, indisponibile)	Foglio	Particella	Superficie mq	Provincia	Comune	Località	Bene soggetto ad ammortamento	Data di acquisizione	Modalità di acquisizione	Criterio di valutazione secondo i principi del D.lgs 118/2011	Valore dell'immobile secondo i principi del D.lgs 118/2011 al 31/12/2019 (euro)	Valore dell'immobile secondo i principi del D.lgs 118/2011 al 31/12/2018 (euro)	Ente Gestore	Note
30189	TERRENI AGRICOLI	1.2.2.02.13.01.001	Indisponibile	36	1	44.050	PG	GUBBIO		No	10/07/1975	TRASFERIMENTO A TITOLO GRATUITO	Valore catastale	2.957,50	2.957,50	AGENZIA FORESTALE REGIONALE	
30190	TERRENI AGRICOLI	1.2.2.02.13.01.001	Indisponibile	36	2	9.800	PG	GUBBIO		No	10/07/1975	TRASFERIMENTO A TITOLO GRATUITO	Valore catastale	328,25	328,25	AGENZIA FORESTALE REGIONALE	
30191	TERRENI AGRICOLI	1.2.2.02.13.01.001	Indisponibile	36	3	1.970	PG	GUBBIO		No	10/07/1975	TRASFERIMENTO A TITOLO GRATUITO	Valore catastale	50,38	50,38	AGENZIA FORESTALE REGIONALE	
30192	TERRENI AGRICOLI	1.2.2.02.13.01.001	Indisponibile	36	4	7.920	PG	GUBBIO		No	10/07/1975	TRASFERIMENTO A TITOLO GRATUITO	Valore catastale	531,38	531,38	AGENZIA FORESTALE REGIONALE	
30193	TERRENI AGRICOLI	1.2.2.02.13.01.001	Indisponibile	36	5	150	PG	GUBBIO		No	10/07/1975	TRASFERIMENTO A TITOLO GRATUITO	Valore catastale	13,00	13,00	AGENZIA FORESTALE REGIONALE	
30194	TERRENI AGRICOLI	1.2.2.02.13.01.001	Indisponibile	36	6	41.270	PG	GUBBIO		No	10/07/1975	TRASFERIMENTO A TITOLO GRATUITO	Valore catastale	2.770,63	2.770,63	AGENZIA FORESTALE REGIONALE	
30195	TERRENI AGRICOLI	1.2.2.02.13.01.001	Indisponibile	36	7	10.370	PG	GUBBIO		No	10/07/1975	TRASFERIMENTO A TITOLO GRATUITO	Valore catastale	871,00	871,00	AGENZIA FORESTALE REGIONALE	
30196	TERRENI AGRICOLI	1.2.2.02.13.01.001	Indisponibile	36	8	3.590	PG	GUBBIO		No	10/07/1975	TRASFERIMENTO A TITOLO GRATUITO	Valore catastale	300,63	300,63	AGENZIA FORESTALE REGIONALE	
30197	TERRENI AGRICOLI	1.2.2.02.13.01.001	Indisponibile	36	9	2.280	PG	GUBBIO		No	10/07/1975	TRASFERIMENTO A TITOLO GRATUITO	Valore catastale	211,25	211,25	AGENZIA FORESTALE REGIONALE	
30201	TERRENI AGRICOLI	1.2.2.02.13.01.001	Disponibile	36	13	3.060	PG	GUBBIO		No	28/05/1980	TRASFERIMENTO A TITOLO GRATUITO	Valore catastale	204,75	204,75	AGENZIA FORESTALE REGIONALE	Variazione registrata anno 2018
30202	TERRENI AGRICOLI	1.2.2.02.13.01.001	Indisponibile	36	14	17.520	PG	GUBBIO		No	10/07/1975	TRASFERIMENTO A TITOLO GRATUITO	Valore catastale	1.470,63	1.470,63	AGENZIA FORESTALE REGIONALE	
30203	TERRENI AGRICOLI	1.2.2.02.13.01.001	Indisponibile	36	15	7.180	PG	GUBBIO		No	10/07/1975	TRASFERIMENTO A TITOLO GRATUITO	Valore catastale	663,00	663,00	AGENZIA FORESTALE REGIONALE	
30204	TERRENI AGRICOLI	1.2.2.02.13.01.001	Indisponibile	36	16	101.900	PG	GUBBIO		No	10/07/1975	TRASFERIMENTO A TITOLO GRATUITO	Valore catastale	8.552,38	8.552,38	AGENZIA FORESTALE REGIONALE	
30205	TERRENI AGRICOLI	1.2.2.02.13.01.001	Indisponibile	36	17	4.040	PG	GUBBIO		No	10/07/1975	TRASFERIMENTO A TITOLO GRATUITO	Valore catastale	339,63	339,63	AGENZIA FORESTALE REGIONALE	
30206	TERRENI AGRICOLI	1.2.2.02.13.01.001	Indisponibile	36	18	16.510	PG	GUBBIO		No	10/07/1975	TRASFERIMENTO A TITOLO GRATUITO	Valore catastale	1.108,25	1.108,25	AGENZIA FORESTALE REGIONALE	
30207	TERRENI AGRICOLI	1.2.2.02.13.01.001	Indisponibile	36	19	44.980	PG	GUBBIO		No	10/07/1975	TRASFERIMENTO A TITOLO GRATUITO	Valore catastale	3.774,88	3.774,88	AGENZIA FORESTALE REGIONALE	
30208	TERRENI AGRICOLI	1.2.2.02.13.01.001	Indisponibile	36	20	1.440	PG	GUBBIO		No	10/07/1975	TRASFERIMENTO A TITOLO GRATUITO	Valore catastale	120,25	120,25	AGENZIA FORESTALE REGIONALE	
30209	TERRENI AGRICOLI	1.2.2.02.13.01.001	Indisponibile	36	21	4.360	PG	GUBBIO		No	10/07/1975	TRASFERIMENTO A TITOLO GRATUITO	Valore catastale	292,50	292,50	AGENZIA FORESTALE REGIONALE	
30210	TERRENI AGRICOLI	1.2.2.02.13.01.001	Indisponibile	36	22	650	PG	GUBBIO		No	10/07/1975	TRASFERIMENTO A TITOLO GRATUITO	Valore catastale	55,25	55,25	AGENZIA FORESTALE REGIONALE	
30211	TERRENI AGRICOLI	1.2.2.02.13.01.001	Indisponibile	36	23	3.380	PG	GUBBIO		No	10/07/1975	TRASFERIMENTO A TITOLO GRATUITO	Valore catastale	312,00	312,00	AGENZIA FORESTALE REGIONALE	

PATRIMONIO IMMOBILIARE REGIONE UMBRIA
Prospetto Terreni al 31/12/2019

Sviluppumbria S.p.A.

Numero Identificativo (da sistema informativo)	Classificazione secondo il piano dei conti dello Stato Patrimoniale in base al D.lgs.118/2011 (Descrizione)	Classificazione secondo il piano dei conti dello Stato Patrimoniale in base al D.lgs.118/2011 (Codice)	Classificazione ai sensi del codice civile (demaniale,disponibile, indisponibile)	Foglio	Particella	Superficie mq	Provincia	Comune	Località	Bene soggetto ad ammortamento	Data di acquisizione	Modalità di acquisizione	Criterio di valutazione secondo i principi del D.lgs 118/2011	Valore dell'immobile secondo i principi del D.lgs 118/2011 al 31/12/2019 (euro)	Valore dell'immobile secondo i principi del D.lgs 118/2011 al 31/12/2018 (euro)	Ente Gestore	Note
30212	TERRENI AGRICOLI	1.2.2.02.13.01.001	Indisponibile	36	25	55.370	PG	GUBBIO		No	10/07/1975	TRASFERIMENTO A TITOLO GRATUITO	Valore catastale	4.647,50	4.647,50	AGENZIA FORESTALE REGIONALE	
30213	TERRENI AGRICOLI	1.2.2.02.13.01.001	Indisponibile	36	26	10.340	PG	GUBBIO		No	10/07/1975	TRASFERIMENTO A TITOLO GRATUITO	Valore catastale	2.603,25	2.603,25	AGENZIA FORESTALE REGIONALE	
30215	TERRENI AGRICOLI	1.2.2.02.13.01.001	Indisponibile	36	28	16.260	PG	GUBBIO		No	10/07/1975	TRASFERIMENTO A TITOLO GRATUITO	Valore catastale	1.501,50	1.501,50	AGENZIA FORESTALE REGIONALE	
30216	TERRENI AGRICOLI	1.2.2.02.13.01.001	Indisponibile	36	29	3.550	PG	GUBBIO		No	10/07/1975	TRASFERIMENTO A TITOLO GRATUITO	Valore catastale	328,25	328,25	AGENZIA FORESTALE REGIONALE	
30217	TERRENI AGRICOLI	1.2.2.02.13.01.001	Indisponibile	36	30	25.750	PG	GUBBIO		No	28/05/1980	TRASFERIMENTO A TITOLO GRATUITO	Valore catastale	1.729,00	1.729,00	AGENZIA FORESTALE REGIONALE	
30218	TERRENI AGRICOLI	1.2.2.02.13.01.001	Indisponibile	36	31	19.000	PG	GUBBIO		No	10/07/1975	TRASFERIMENTO A TITOLO GRATUITO	Valore catastale	1.753,38	1.753,38	AGENZIA FORESTALE REGIONALE	
30219	TERRENI AGRICOLI	1.2.2.02.13.01.001	Indisponibile	36	32	4.530	PG	GUBBIO		No	28/05/1980	TRASFERIMENTO A TITOLO GRATUITO	Valore catastale	380,25	380,25	AGENZIA FORESTALE REGIONALE	
30220	TERRENI AGRICOLI	1.2.2.02.13.01.001	Indisponibile	36	33	1.190	PG	GUBBIO		No	10/07/1975	TRASFERIMENTO A TITOLO GRATUITO	Valore catastale	99,13	99,13	AGENZIA FORESTALE REGIONALE	
30221	TERRENI AGRICOLI	1.2.2.02.13.01.001	Indisponibile	36	34	9.380	PG	GUBBIO		No	10/07/1975	TRASFERIMENTO A TITOLO GRATUITO	Valore catastale	786,50	786,50	AGENZIA FORESTALE REGIONALE	
30222	TERRENI AGRICOLI	1.2.2.02.13.01.001	Indisponibile	36	35	300	PG	GUBBIO		No	10/07/1975	TRASFERIMENTO A TITOLO GRATUITO	Valore catastale	24,38	24,38	AGENZIA FORESTALE REGIONALE	
30223	TERRENI AGRICOLI	1.2.2.02.13.01.001	Indisponibile	36	36	35.490	PG	GUBBIO		No	10/07/1975	TRASFERIMENTO A TITOLO GRATUITO	Valore catastale	2.978,63	2.978,63	AGENZIA FORESTALE REGIONALE	
30225	TERRENI AGRICOLI	1.2.2.02.13.01.001	Indisponibile	36	38	5.270	PG	GUBBIO		No	10/07/1975	TRASFERIMENTO A TITOLO GRATUITO	Valore catastale	354,25	354,25	AGENZIA FORESTALE REGIONALE	
30226	TERRENI AGRICOLI	1.2.2.02.13.01.001	Indisponibile	36	40	16.030	PG	GUBBIO		No	10/07/1975	TRASFERIMENTO A TITOLO GRATUITO	Valore catastale	1.480,38	1.480,38	AGENZIA FORESTALE REGIONALE	
30227	TERRENI AGRICOLI	1.2.2.02.13.01.001	Indisponibile	36	41	1.760	PG	GUBBIO		No	10/07/1975	TRASFERIMENTO A TITOLO GRATUITO	Valore catastale	162,50	162,50	AGENZIA FORESTALE REGIONALE	
30228	TERRENI AGRICOLI	1.2.2.02.13.01.001	Indisponibile	36	42	290	PG	GUBBIO		No	10/07/1975	TRASFERIMENTO A TITOLO GRATUITO	Valore catastale	9,75	9,75	AGENZIA FORESTALE REGIONALE	
30229	TERRENI AGRICOLI	1.2.2.02.13.01.001	Indisponibile	36	43	9.250	PG	GUBBIO		No	10/07/1975	TRASFERIMENTO A TITOLO GRATUITO	Valore catastale	620,75	620,75	AGENZIA FORESTALE REGIONALE	
30230	TERRENI AGRICOLI	1.2.2.02.13.01.001	Indisponibile	36	46	27.480	PG	GUBBIO		No	10/07/1975	TRASFERIMENTO A TITOLO GRATUITO	Valore catastale	6.919,25	2.195,38	AGENZIA FORESTALE REGIONALE	Aggiornamento catastale del 2019
30231	TERRENI AGRICOLI	1.2.2.02.13.01.001	Indisponibile	36	47	11.790	PG	GUBBIO		No	10/07/1975	TRASFERIMENTO A TITOLO GRATUITO	Valore catastale	2.968,88	2.577,25	AGENZIA FORESTALE REGIONALE	Aggiornamento catastale del 2019
30232	TERRENI AGRICOLI	1.2.2.02.13.01.001	Indisponibile	36	48	600	PG	GUBBIO		No	10/07/1975	TRASFERIMENTO A TITOLO GRATUITO	Valore catastale	55,25	55,25	AGENZIA FORESTALE REGIONALE	
30234	TERRENI AGRICOLI	1.2.2.02.13.01.001	Indisponibile	36	50	8.290	PG	GUBBIO		No	10/07/1975	TRASFERIMENTO A TITOLO GRATUITO	Valore catastale	1.738,75	1.738,75	AGENZIA FORESTALE REGIONALE	

PATRIMONIO IMMOBILIARE REGIONE UMBRIA
Prospetto Terreni al 31/12/2019

Sviluppumbria S.p.A.

Numero Identificativo (da sistema informativo)	Classificazione secondo il piano dei conti dello Stato Patrimoniale in base al D.lgs.118/2011 (Descrizione)	Classificazione secondo il piano dei conti dello Stato Patrimoniale in base al D.lgs.118/2011 (Codice)	Classificazione ai sensi del codice civile (demaniale,disponibile, indisponibile)	Foglio	Particella	Superficie mq	Provincia	Comune	Località	Bene soggetto ad ammortamento	Data di acquisizione	Modalità di acquisizione	Criterio di valutazione secondo i principi del D.lgs 118/2011	Valore dell'immobile secondo i principi del D.lgs 118/2011 al 31/12/2019 (euro)	Valore dell'immobile secondo i principi del D.lgs 118/2011 al 31/12/2018 (euro)	Ente Gestore	Note
30235	TERRENI AGRICOLI	1.2.2.02.13.01.001	Indisponibile	37	1	81.020	PG	GUBBIO		No	10/07/1975	TRASFERIMENTO A TITOLO GRATUITO	Valore catastale	5.438,88	5.438,88	AGENZIA FORESTALE REGIONALE	
30236	TERRENI AGRICOLI	1.2.2.02.13.01.001	Indisponibile	37	10	1.990	PG	GUBBIO		No	10/07/1975	TRASFERIMENTO A TITOLO GRATUITO	Valore catastale	133,25	133,25	AGENZIA FORESTALE REGIONALE	
30237	TERRENI AGRICOLI	1.2.2.02.13.01.001	Indisponibile	37	20	8.290	PG	GUBBIO		No	10/07/1975	TRASFERIMENTO A TITOLO GRATUITO	Valore catastale	557,38	557,38	AGENZIA FORESTALE REGIONALE	
30238	TERRENI AGRICOLI	1.2.2.02.13.01.001	Indisponibile	37	23	86.610	PG	GUBBIO		No	10/07/1975	TRASFERIMENTO A TITOLO GRATUITO	Valore catastale	7.268,63	7.268,63	AGENZIA FORESTALE REGIONALE	
30239	TERRENI AGRICOLI	1.2.2.02.13.01.001	Indisponibile	37	24	9.180	PG	GUBBIO		No	10/07/1975	TRASFERIMENTO A TITOLO GRATUITO	Valore catastale	615,88	615,88	AGENZIA FORESTALE REGIONALE	
30240	TERRENI AGRICOLI	1.2.2.02.13.01.001	Indisponibile	37	25	7.800	PG	GUBBIO		No	10/07/1975	TRASFERIMENTO A TITOLO GRATUITO	Valore catastale	523,25	523,25	AGENZIA FORESTALE REGIONALE	
30241	TERRENI AGRICOLI	1.2.2.02.13.01.001	Indisponibile	37	31	8.510	PG	GUBBIO		No	10/07/1975	TRASFERIMENTO A TITOLO GRATUITO	Valore catastale	572,00	572,00	AGENZIA FORESTALE REGIONALE	
30242	TERRENI AGRICOLI	1.2.2.02.13.01.001	Indisponibile	37	42	5.100	PG	GUBBIO		No	10/07/1975	TRASFERIMENTO A TITOLO GRATUITO	Valore catastale	427,38	427,38	AGENZIA FORESTALE REGIONALE	
30243	TERRENI AGRICOLI	1.2.2.02.13.01.001	Indisponibile	37	43	65.310	PG	GUBBIO		No	10/07/1975	TRASFERIMENTO A TITOLO GRATUITO	Valore catastale	5.481,13	5.481,13	AGENZIA FORESTALE REGIONALE	
30244	TERRENI AGRICOLI	1.2.2.02.13.01.001	Indisponibile	37	62	2.000	PG	GUBBIO		No	10/07/1975	TRASFERIMENTO A TITOLO GRATUITO	Valore catastale	134,88	134,88	AGENZIA FORESTALE REGIONALE	
30245	TERRENI AGRICOLI	1.2.2.02.13.01.001	Indisponibile	37	63	10.170	PG	GUBBIO		No	10/07/1975	TRASFERIMENTO A TITOLO GRATUITO	Valore catastale	256,75	256,75	AGENZIA FORESTALE REGIONALE	
30246	TERRENI AGRICOLI	1.2.2.02.13.01.001	Indisponibile	37	64	2.310	PG	GUBBIO		No	10/07/1975	TRASFERIMENTO A TITOLO GRATUITO	Valore catastale	484,25	484,25	AGENZIA FORESTALE REGIONALE	
30247	TERRENI AGRICOLI	1.2.2.02.13.01.001	Indisponibile	37	65	49.800	PG	GUBBIO		No	10/07/1975	TRASFERIMENTO A TITOLO GRATUITO	Valore catastale	12.023,38	12.023,38	AGENZIA FORESTALE REGIONALE	
30248	TERRENI AGRICOLI	1.2.2.02.13.01.001	Indisponibile	37	66	34.410	PG	GUBBIO		No	10/07/1975	TRASFERIMENTO A TITOLO GRATUITO	Valore catastale	2.887,63	2.887,63	AGENZIA FORESTALE REGIONALE	
30249	TERRENI AGRICOLI	1.2.2.02.13.01.001	Indisponibile	37	67	8.770	PG	GUBBIO		No	10/07/1975	TRASFERIMENTO A TITOLO GRATUITO	Valore catastale	588,25	588,25	AGENZIA FORESTALE REGIONALE	
30250	TERRENI AGRICOLI	1.2.2.02.13.01.001	Indisponibile	37	68	23.930	PG	GUBBIO		No	10/07/1975	TRASFERIMENTO A TITOLO GRATUITO	Valore catastale	4.668,63	4.668,63	AGENZIA FORESTALE REGIONALE	
30251	TERRENI AGRICOLI	1.2.2.02.13.01.001	Indisponibile	37	69	1.130	PG	GUBBIO		No	10/07/1975	TRASFERIMENTO A TITOLO GRATUITO	Valore catastale	237,25	237,25	AGENZIA FORESTALE REGIONALE	
30252	TERRENI AGRICOLI	1.2.2.02.13.01.001	Indisponibile	37	87	13.470	PG	GUBBIO		No	10/07/1975	TRASFERIMENTO A TITOLO GRATUITO	Valore catastale	3.737,50	3.737,50	AGENZIA FORESTALE REGIONALE	
30253	TERRENI AGRICOLI	1.2.2.02.13.01.001	Indisponibile	37	88	11.380	PG	GUBBIO		No	10/07/1975	TRASFERIMENTO A TITOLO GRATUITO	Valore catastale	823,88	823,88	AGENZIA FORESTALE REGIONALE	
30254	TERRENI AGRICOLI	1.2.2.02.13.01.001	Indisponibile	56	23	840	PG	GUBBIO		No	28/05/1980	TRASFERIMENTO A TITOLO GRATUITO	Valore catastale	91,00	91,00	AGENZIA FORESTALE REGIONALE	

PATRIMONIO IMMOBILIARE REGIONE UMBRIA
Prospetto Terreni al 31/12/2019

Sviluppumbria S.p.A.

Numero Identificativo (da sistema informativo)	Classificazione secondo il piano dei conti dello Stato Patrimoniale in base al D.lgs.118/2011 (Descrizione)	Classificazione secondo il piano dei conti dello Stato Patrimoniale in base al D.lgs.118/2011 (Codice)	Classificazione ai sensi del codice civile (demaniale,disponibile, indisponibile)	Foglio	Particella	Superficie mq	Provincia	Comune	Località	Bene soggetto ad ammortamento	Data di acquisizione	Modalità di acquisizione	Criterio di valutazione secondo i principi del D.lgs 118/2011	Valore dell'immobile secondo i principi del D.lgs 118/2011 al 31/12/2019 (euro)	Valore dell'immobile secondo i principi del D.lgs 118/2011 al 31/12/2018 (euro)	Ente Gestore	Note
30255	TERRENI AGRICOLI	1.2.2.02.13.01.001	Indisponibile	56	24	5.880	PG	GUBBIO		No	28/05/1980	TRASFERIMENTO A TITOLO GRATUITO	Valore catastale	641,88	641,88	AGENZIA FORESTALE REGIONALE	
30256	TERRENI AGRICOLI	1.2.2.02.13.01.001	Indisponibile	56	28	30.870	PG	GUBBIO		No	28/05/1980	TRASFERIMENTO A TITOLO GRATUITO	Valore catastale	2.590,25	2.590,25	AGENZIA FORESTALE REGIONALE	
30257	TERRENI AGRICOLI	1.2.2.02.13.01.001	Indisponibile	56	29	6.070	PG	GUBBIO		No	28/05/1980	TRASFERIMENTO A TITOLO GRATUITO	Valore catastale	663,00	663,00	AGENZIA FORESTALE REGIONALE	
30258	TERRENI AGRICOLI	1.2.2.02.13.01.001	Indisponibile	56	30	15.090	PG	GUBBIO		No	28/05/1980	TRASFERIMENTO A TITOLO GRATUITO	Valore catastale	5.065,13	5.065,13	AGENZIA FORESTALE REGIONALE	
30259	TERRENI AGRICOLI	1.2.2.02.13.01.001	Indisponibile	56	31	45.620	PG	GUBBIO		No	28/05/1980	TRASFERIMENTO A TITOLO GRATUITO	Valore catastale	4.977,38	4.977,38	AGENZIA FORESTALE REGIONALE	
30260	TERRENI AGRICOLI	1.2.2.02.13.01.001	Indisponibile	56	33	11.460	PG	GUBBIO		No	28/05/1980	TRASFERIMENTO A TITOLO GRATUITO	Valore catastale	962,00	962,00	AGENZIA FORESTALE REGIONALE	
30261	TERRENI AGRICOLI	1.2.2.02.13.01.001	Indisponibile	56	34	24.190	PG	GUBBIO		No	28/05/1980	TRASFERIMENTO A TITOLO GRATUITO	Valore catastale	1.623,38	1.623,38	AGENZIA FORESTALE REGIONALE	
30262	TERRENI AGRICOLI	1.2.2.02.13.01.001	Indisponibile	56	35	16.280	PG	GUBBIO		No	28/05/1980	TRASFERIMENTO A TITOLO GRATUITO	Valore catastale	1.366,63	1.366,63	AGENZIA FORESTALE REGIONALE	
30263	TERRENI AGRICOLI	1.2.2.02.13.01.001	Indisponibile	56	36	13.670	PG	GUBBIO		No	28/05/1980	TRASFERIMENTO A TITOLO GRATUITO	Valore catastale	918,13	918,13	AGENZIA FORESTALE REGIONALE	
30264	TERRENI AGRICOLI	1.2.2.02.13.01.001	Indisponibile	56	37	9.080	PG	GUBBIO		No	28/05/1980	TRASFERIMENTO A TITOLO GRATUITO	Valore catastale	762,13	762,13	AGENZIA FORESTALE REGIONALE	
30265	TERRENI AGRICOLI	1.2.2.02.13.01.001	Indisponibile	56	38	160	PG	GUBBIO		No	28/05/1980	TRASFERIMENTO A TITOLO GRATUITO	Valore catastale	17,88	17,88	AGENZIA FORESTALE REGIONALE	
30266	TERRENI AGRICOLI	1.2.2.02.13.01.001	Indisponibile	56	44	85.700	PG	GUBBIO		No	28/05/1980	TRASFERIMENTO A TITOLO GRATUITO	Valore catastale	28.769,00	28.769,00	AGENZIA FORESTALE REGIONALE	
40220	TERRENI AGRICOLI	1.2.2.02.13.01.001	Indisponibile	36	505	87.600	PG	GUBBIO		No	10/07/1975	TRASFERIMENTO A TITOLO GRATUITO	Valore catastale	5.880,88	5.880,88	AGENZIA FORESTALE REGIONALE	
40221	TERRENI AGRICOLI	1.2.2.02.13.01.001	Indisponibile	31	30	880	PG	GUBBIO		No	28/05/1980	TRASFERIMENTO A TITOLO GRATUITO	Valore catastale	29,25	29,25	AGENZIA FORESTALE REGIONALE	
40223	TERRENI AGRICOLI	1.2.2.02.13.01.001	Indisponibile	34	120	207.910	PG	GUBBIO		No	28/05/1980	TRASFERIMENTO A TITOLO GRATUITO	Valore catastale	17.449,25	17.449,25	AGENZIA FORESTALE REGIONALE	
40224	TERRENI AGRICOLI	1.2.2.02.13.01.001	Indisponibile	34	114	30.200	PG	GUBBIO		No	28/05/1980	TRASFERIMENTO A TITOLO GRATUITO	Valore catastale	2.535,00	2.535,00	AGENZIA FORESTALE REGIONALE	
40228	TERRENI AGRICOLI	1.2.2.02.13.01.001	Indisponibile	35	518	7.865	PG	GUBBIO		No	28/05/1980	TRASFERIMENTO A TITOLO GRATUITO	Valore catastale	659,75	659,75	AGENZIA FORESTALE REGIONALE	
40230	TERRENI AGRICOLI	1.2.2.02.13.01.001	Indisponibile	36	507	10.775	PG	GUBBIO		No	10/07/1975	TRASFERIMENTO A TITOLO GRATUITO	Valore catastale	903,50	903,50	AGENZIA FORESTALE REGIONALE	
40231	TERRENI AGRICOLI	1.2.2.02.13.01.001	Indisponibile	36	508	18.870	PG	GUBBIO		No	10/07/1975	TRASFERIMENTO A TITOLO GRATUITO	Valore catastale	1.584,38	1.584,38	AGENZIA FORESTALE REGIONALE	
40232	TERRENI AGRICOLI	1.2.2.02.13.01.001	Indisponibile	36	509	8.625	PG	GUBBIO		No	10/07/1975	TRASFERIMENTO A TITOLO GRATUITO	Valore catastale	723,13	723,13	AGENZIA FORESTALE REGIONALE	

PATRIMONIO IMMOBILIARE REGIONE UMBRIA
Prospetto Terreni al 31/12/2019

Sviluppumbria S.p.A.

Numero Identificativo (da sistema informativo)	Classificazione secondo il piano dei conti dello Stato Patrimoniale in base al D.lgs.118/2011 (Descrizione)	Classificazione secondo il piano dei conti dello Stato Patrimoniale in base al D.lgs.118/2011 (Codice)	Classificazione ai sensi del codice civile (demaniale,disponibile, indisponibile)	Foglio	Particella	Superficie mq	Provincia	Comune	Località	Bene soggetto ad ammortamento	Data di acquisizione	Modalità di acquisizione	Criterio di valutazione secondo i principi del D.lgs 118/2011	Valore dell'immobile secondo i principi del D.lgs 118/2011 al 31/12/2019 (euro)	Valore dell'immobile secondo i principi del D.lgs 118/2011 al 31/12/2018 (euro)	Ente Gestore	Note
40234	TERRENI AGRICOLI	1.2.2.02.13.01.001	Indisponibile	31	509	37.143	PG	GUBBIO		No	28/05/1980	TRASFERIMENTO A TITOLO GRATUITO	Valore catastale	2.494,38	2.494,38	AGENZIA FORESTALE REGIONALE	
40236	TERRENI AGRICOLI	1.2.2.02.13.01.001	Indisponibile	35	58	1.940	PG	GUBBIO		No	28/05/1980	TRASFERIMENTO A TITOLO GRATUITO	Valore catastale	162,50	162,50	AGENZIA FORESTALE REGIONALE	
40238	TERRENI AGRICOLI	1.2.2.02.13.01.001	Indisponibile	31	511	26.600	PG	GUBBIO		No	28/05/1980	TRASFERIMENTO A TITOLO GRATUITO	Valore catastale	2.232,75	2.232,75	AGENZIA FORESTALE REGIONALE	
40240	TERRENI AGRICOLI	1.2.2.02.13.01.001	Indisponibile	34	118	36.065	PG	GUBBIO		No	28/05/1980	TRASFERIMENTO A TITOLO GRATUITO	Valore catastale	3.027,38	3.027,38	AGENZIA FORESTALE REGIONALE	
40241	TERRENI AGRICOLI	1.2.2.02.13.01.001	Indisponibile	31	512	32.995	PG	GUBBIO		No	28/05/1980	TRASFERIMENTO A TITOLO GRATUITO	Valore catastale	2.214,88	2.214,88	AGENZIA FORESTALE REGIONALE	
40245	TERRENI AGRICOLI	1.2.2.02.13.01.001	Indisponibile	34	113	113.280	PG	GUBBIO		No	28/05/1980	TRASFERIMENTO A TITOLO GRATUITO	Valore catastale	7.605,00	7.605,00	AGENZIA FORESTALE REGIONALE	
40247	TERRENI AGRICOLI	1.2.2.02.13.01.001	Indisponibile	36	503	10.040	PG	GUBBIO		No	28/05/1980	TRASFERIMENTO A TITOLO GRATUITO	Valore catastale	674,38	674,38	AGENZIA FORESTALE REGIONALE	
40283	TERRENI AGRICOLI	1.2.2.02.13.01.001	Indisponibile	29	603	51	PG	MAGIONE		No	13/03/2002	ACQUISIZIONE	Valore catastale	8,13	8,13	COMUNE	Il valore del bene è stato determinato con il criterio Valore Catastale in quanto non si conosce il valore di acquisizione
40929	TERRENI AGRICOLI	1.2.2.02.13.01.001	Indisponibile	62	637	13.190	PG	MAGIONE	LOC. MONTEBUONO	No	23/12/2016	ACQUISIZIONE	Valore acquisizione	31.909,00	31.909,00	REGIONE	
30598	TERRENI AGRICOLI	1.2.2.02.13.01.001	Indisponibile	1	28	19.100	PG	MONTE SANTA MARIA TIBERINA		No	30/03/1982	TRASFERIMENTO A TITOLO GRATUITO	Valore catastale	2.405,00	2.405,00	AGENZIA FORESTALE REGIONALE	
30599	TERRENI AGRICOLI	1.2.2.02.13.01.001	Indisponibile	1	34	650	PG	MONTE SANTA MARIA TIBERINA		No	30/03/1982	TRASFERIMENTO A TITOLO GRATUITO	Valore catastale	60,13	60,13	AGENZIA FORESTALE REGIONALE	
30600	TERRENI AGRICOLI	1.2.2.02.13.01.001	Indisponibile	1	35	14.870	PG	MONTE SANTA MARIA TIBERINA		No	30/03/1982	TRASFERIMENTO A TITOLO GRATUITO	Valore catastale	1.872,00	1.872,00	AGENZIA FORESTALE REGIONALE	
30601	TERRENI AGRICOLI	1.2.2.02.13.01.001	Indisponibile	1	36	3.820	PG	MONTE SANTA MARIA TIBERINA		No	30/03/1982	TRASFERIMENTO A TITOLO GRATUITO	Valore catastale	1.443,00	1.443,00	AGENZIA FORESTALE REGIONALE	
30602	TERRENI AGRICOLI	1.2.2.02.13.01.001	Indisponibile	1	44	220	PG	MONTE SANTA MARIA TIBERINA		No	30/03/1982	TRASFERIMENTO A TITOLO GRATUITO	Valore catastale	27,63	27,63	AGENZIA FORESTALE REGIONALE	
30603	TERRENI AGRICOLI	1.2.2.02.13.01.001	Indisponibile	1	45	550	PG	MONTE SANTA MARIA TIBERINA		No	30/03/1982	TRASFERIMENTO A TITOLO GRATUITO	Valore catastale	208,00	208,00	AGENZIA FORESTALE REGIONALE	
30604	TERRENI AGRICOLI	1.2.2.02.13.01.001	Indisponibile	1	46	1.210	PG	MONTE SANTA MARIA TIBERINA		No	30/03/1982	TRASFERIMENTO A TITOLO GRATUITO	Valore catastale	152,75	152,75	AGENZIA FORESTALE REGIONALE	
30605	TERRENI AGRICOLI	1.2.2.02.13.01.001	Indisponibile	1	48	450	PG	MONTE SANTA MARIA TIBERINA		No	30/03/1982	TRASFERIMENTO A TITOLO GRATUITO	Valore catastale	37,38	37,38	AGENZIA FORESTALE REGIONALE	
30606	TERRENI AGRICOLI	1.2.2.02.13.01.001	Indisponibile	1	49	21	PG	MONTE SANTA MARIA TIBERINA		No	30/03/1982	TRASFERIMENTO A TITOLO GRATUITO	Valore catastale	11,38	11,38	AGENZIA FORESTALE REGIONALE	
30607	TERRENI AGRICOLI	1.2.2.02.13.01.001	Indisponibile	1	52	84	PG	MONTE SANTA MARIA TIBERINA		No	30/03/1982	TRASFERIMENTO A TITOLO GRATUITO	Valore catastale	6,50	6,50	AGENZIA FORESTALE REGIONALE	
30608	TERRENI AGRICOLI	1.2.2.02.13.01.001	Indisponibile	1	54	550	PG	MONTE SANTA MARIA TIBERINA		No	30/03/1982	TRASFERIMENTO A TITOLO GRATUITO	Valore catastale	45,50	45,50	AGENZIA FORESTALE REGIONALE	

PATRIMONIO IMMOBILIARE REGIONE UMBRIA
Prospetto Terreni al 31/12/2019

Sviluppumbria S.p.A.

Numero Identificativo (da sistema informativo)	Classificazione secondo il piano dei conti dello Stato Patrimoniale in base al D.lgs.118/2011 (Descrizione)	Classificazione secondo il piano dei conti dello Stato Patrimoniale in base al D.lgs.118/2011 (Codice)	Classificazione ai sensi del codice civile (demaniale,disponibile, indisponibile)	Foglio	Particella	Superficie mq	Provincia	Comune	Località	Bene soggetto ad ammortamento	Data di acquisizione	Modalità di acquisizione	Criterio di valutazione secondo i principi del D.lgs 118/2011	Valore dell'immobile secondo i principi del D.lgs 118/2011 al 31/12/2019 (euro)	Valore dell'immobile secondo i principi del D.lgs 118/2011 al 31/12/2018 (euro)	Ente Gestore	Note
30609	TERRENI AGRICOLI	1.2.2.02.13.01.001	Indisponibile	1	55	3.080	PG	MONTE SANTA MARIA TIBERINA		No	30/03/1982	TRASFERIMENTO A TITOLO GRATUITO	Valore catastale	362,38	362,38	AGENZIA FORESTALE REGIONALE	
30610	TERRENI AGRICOLI	1.2.2.02.13.01.001	Indisponibile	1	62	420	PG	MONTE SANTA MARIA TIBERINA		No	30/03/1982	TRASFERIMENTO A TITOLO GRATUITO	Valore catastale	159,25	159,25	AGENZIA FORESTALE REGIONALE	
30611	TERRENI AGRICOLI	1.2.2.02.13.01.001	Indisponibile	1	64	13.550	PG	MONTE SANTA MARIA TIBERINA		No	30/03/1982	TRASFERIMENTO A TITOLO GRATUITO	Valore catastale	1.478,75	1.478,75	AGENZIA FORESTALE REGIONALE	
30612	TERRENI AGRICOLI	1.2.2.02.13.01.001	Indisponibile	1	65	2.040	PG	MONTE SANTA MARIA TIBERINA		No	30/03/1982	TRASFERIMENTO A TITOLO GRATUITO	Valore catastale	856,38	856,38	AGENZIA FORESTALE REGIONALE	
30613	TERRENI AGRICOLI	1.2.2.02.13.01.001	Indisponibile	1	67	1.780	PG	MONTE SANTA MARIA TIBERINA		No	30/03/1982	TRASFERIMENTO A TITOLO GRATUITO	Valore catastale	209,63	209,63	AGENZIA FORESTALE REGIONALE	
30614	TERRENI AGRICOLI	1.2.2.02.13.01.001	Indisponibile	1	82	300	PG	MONTE SANTA MARIA TIBERINA		No	30/03/1982	TRASFERIMENTO A TITOLO GRATUITO	Valore catastale	35,75	35,75	AGENZIA FORESTALE REGIONALE	
30615	TERRENI AGRICOLI	1.2.2.02.13.01.001	Indisponibile	1	83	210	PG	MONTE SANTA MARIA TIBERINA		No	30/03/1982	TRASFERIMENTO A TITOLO GRATUITO	Valore catastale	24,38	24,38	AGENZIA FORESTALE REGIONALE	
30616	TERRENI AGRICOLI	1.2.2.02.13.01.001	Indisponibile	1	85	480	PG	MONTE SANTA MARIA TIBERINA		No	30/03/1982	TRASFERIMENTO A TITOLO GRATUITO	Valore catastale	56,88	56,88	AGENZIA FORESTALE REGIONALE	
30617	TERRENI AGRICOLI	1.2.2.02.13.01.001	Indisponibile	1	86	1.100	PG	MONTE SANTA MARIA TIBERINA		No	30/03/1982	TRASFERIMENTO A TITOLO GRATUITO	Valore catastale	130,00	130,00	AGENZIA FORESTALE REGIONALE	
30618	TERRENI AGRICOLI	1.2.2.02.13.01.001	Indisponibile	1	377	798	PG	MONTE SANTA MARIA TIBERINA		No	30/03/1982	TRASFERIMENTO A TITOLO GRATUITO	Valore catastale	401,38	401,38	AGENZIA FORESTALE REGIONALE	
30619	TERRENI AGRICOLI	1.2.2.02.13.01.001	Indisponibile	1	379	492	PG	MONTE SANTA MARIA TIBERINA		No	30/03/1982	TRASFERIMENTO A TITOLO GRATUITO	Valore catastale	247,00	247,00	AGENZIA FORESTALE REGIONALE	
30620	TERRENI AGRICOLI	1.2.2.02.13.01.001	Indisponibile	4	106	41.120	PG	MONTE SANTA MARIA TIBERINA		No	30/03/1982	TRASFERIMENTO A TITOLO GRATUITO	Valore catastale	4.486,63	4.486,63	AGENZIA FORESTALE REGIONALE	
30621	TERRENI AGRICOLI	1.2.2.02.13.01.001	Indisponibile	4	107	510	PG	MONTE SANTA MARIA TIBERINA		No	30/03/1982	TRASFERIMENTO A TITOLO GRATUITO	Valore catastale	55,25	55,25	AGENZIA FORESTALE REGIONALE	
30622	TERRENI AGRICOLI	1.2.2.02.13.01.001	Indisponibile	4	109	680	PG	MONTE SANTA MARIA TIBERINA		No	30/03/1982	TRASFERIMENTO A TITOLO GRATUITO	Valore catastale	256,75	256,75	AGENZIA FORESTALE REGIONALE	
30623	TERRENI AGRICOLI	1.2.2.02.13.01.001	Indisponibile	4	114	1.620	PG	MONTE SANTA MARIA TIBERINA		No	30/03/1982	TRASFERIMENTO A TITOLO GRATUITO	Valore catastale	68,25	68,25	AGENZIA FORESTALE REGIONALE	
30624	TERRENI AGRICOLI	1.2.2.02.13.01.001	Indisponibile	4	115	870	PG	MONTE SANTA MARIA TIBERINA		No	30/03/1982	TRASFERIMENTO A TITOLO GRATUITO	Valore catastale	58,50	58,50	AGENZIA FORESTALE REGIONALE	
30625	TERRENI AGRICOLI	1.2.2.02.13.01.001	Indisponibile	7	52	30.450	PG	MONTE SANTA MARIA TIBERINA		No	30/03/1982	TRASFERIMENTO A TITOLO GRATUITO	Valore catastale	3.321,50	3.321,50	AGENZIA FORESTALE REGIONALE	
30626	TERRENI AGRICOLI	1.2.2.02.13.01.001	Indisponibile	7	53	1.670	PG	MONTE SANTA MARIA TIBERINA		No	30/03/1982	TRASFERIMENTO A TITOLO GRATUITO	Valore catastale	630,50	630,50	AGENZIA FORESTALE REGIONALE	
30627	TERRENI AGRICOLI	1.2.2.02.13.01.001	Indisponibile	8	24	23.240	PG	MONTE SANTA MARIA TIBERINA		No	30/03/1982	TRASFERIMENTO A TITOLO GRATUITO	Valore catastale	2.535,00	2.535,00	AGENZIA FORESTALE REGIONALE	
30628	TERRENI AGRICOLI	1.2.2.02.13.01.001	Indisponibile	8	25	2.840	PG	MONTE SANTA MARIA TIBERINA		No	30/03/1982	TRASFERIMENTO A TITOLO GRATUITO	Valore catastale	261,63	261,63	AGENZIA FORESTALE REGIONALE	

PATRIMONIO IMMOBILIARE REGIONE UMBRIA
Prospetto Terreni al 31/12/2019

Sviluppumbria S.p.A.

Numero Identificativo (da sistema informativo)	Classificazione secondo il piano dei conti dello Stato Patrimoniale in base al D.lgs.118/2011 (Descrizione)	Classificazione secondo il piano dei conti dello Stato Patrimoniale in base al D.lgs.118/2011 (Codice)	Classificazione ai sensi del codice civile (demaniale,disponibile, indisponibile)	Foglio	Particella	Superficie mq	Provincia	Comune	Località	Bene soggetto ad ammortamento	Data di acquisizione	Modalità di acquisizione	Criterio di valutazione secondo i principi del D.lgs 118/2011	Valore dell'immobile secondo i principi del D.lgs 118/2011 al 31/12/2019 (euro)	Valore dell'immobile secondo i principi del D.lgs 118/2011 al 31/12/2018 (euro)	Ente Gestore	Note
30629	TERRENI AGRICOLI	1.2.2.02.13.01.001	Indisponibile	8	32	3.130	PG	MONTE SANTA MARIA TIBERINA		No	30/03/1982	TRASFERIMENTO A TITOLO GRATUITO	Valore catastale	393,25	393,25	AGENZIA FORESTALE REGIONALE	
30630	TERRENI AGRICOLI	1.2.2.02.13.01.001	Indisponibile	8	36	2.270	PG	MONTE SANTA MARIA TIBERINA		No	30/03/1982	TRASFERIMENTO A TITOLO GRATUITO	Valore catastale	286,00	286,00	AGENZIA FORESTALE REGIONALE	
30631	TERRENI AGRICOLI	1.2.2.02.13.01.001	Indisponibile	8	37	160	PG	MONTE SANTA MARIA TIBERINA		No	30/03/1982	TRASFERIMENTO A TITOLO GRATUITO	Valore catastale	60,13	60,13	AGENZIA FORESTALE REGIONALE	
30632	TERRENI AGRICOLI	1.2.2.02.13.01.001	Indisponibile	9	2	976	PG	MONTE SANTA MARIA TIBERINA		No	30/03/1982	TRASFERIMENTO A TITOLO GRATUITO	Valore catastale	409,50	409,50	AGENZIA FORESTALE REGIONALE	
30633	TERRENI AGRICOLI	1.2.2.02.13.01.001	Indisponibile	9	520	49	PG	MONTE SANTA MARIA TIBERINA		No	30/03/1982	TRASFERIMENTO A TITOLO GRATUITO	Valore catastale	21,13	21,13	AGENZIA FORESTALE REGIONALE	
30634	TERRENI AGRICOLI	1.2.2.02.13.01.001	Indisponibile	9	521	175	PG	MONTE SANTA MARIA TIBERINA		No	30/03/1982	TRASFERIMENTO A TITOLO GRATUITO	Valore catastale	73,13	73,13	AGENZIA FORESTALE REGIONALE	
30635	TERRENI AGRICOLI	1.2.2.02.13.01.001	Indisponibile	13	67	270	PG	MONTE SANTA MARIA TIBERINA		No	30/03/1982	TRASFERIMENTO A TITOLO GRATUITO	Valore catastale	102,38	102,38	AGENZIA FORESTALE REGIONALE	
30636	TERRENI AGRICOLI	1.2.2.02.13.01.001	Indisponibile	13	69	550	PG	MONTE SANTA MARIA TIBERINA		No	30/03/1982	TRASFERIMENTO A TITOLO GRATUITO	Valore catastale	208,00	208,00	AGENZIA FORESTALE REGIONALE	
30637	TERRENI AGRICOLI	1.2.2.02.13.01.001	Indisponibile	13	71	1.610	PG	MONTE SANTA MARIA TIBERINA		No	30/03/1982	TRASFERIMENTO A TITOLO GRATUITO	Valore catastale	607,75	607,75	AGENZIA FORESTALE REGIONALE	
30638	TERRENI AGRICOLI	1.2.2.02.13.01.001	Indisponibile	13	73	11.550	PG	MONTE SANTA MARIA TIBERINA		No	30/03/1982	TRASFERIMENTO A TITOLO GRATUITO	Valore catastale	1.259,38	1.259,38	AGENZIA FORESTALE REGIONALE	
30639	TERRENI AGRICOLI	1.2.2.02.13.01.001	Indisponibile	13	108	143.130	PG	MONTE SANTA MARIA TIBERINA		No	30/03/1982	TRASFERIMENTO A TITOLO GRATUITO	Valore catastale	9.610,25	9.610,25	AGENZIA FORESTALE REGIONALE	
30640	TERRENI AGRICOLI	1.2.2.02.13.01.001	Indisponibile	13	111	280	PG	MONTE SANTA MARIA TIBERINA		No	30/03/1982	TRASFERIMENTO A TITOLO GRATUITO	Valore catastale	69,88	69,88	AGENZIA FORESTALE REGIONALE	
30641	TERRENI AGRICOLI	1.2.2.02.13.01.001	Indisponibile	13	112	10.770	PG	MONTE SANTA MARIA TIBERINA		No	30/03/1982	TRASFERIMENTO A TITOLO GRATUITO	Valore catastale	1.355,25	1.355,25	AGENZIA FORESTALE REGIONALE	
30642	TERRENI AGRICOLI	1.2.2.02.13.01.001	Indisponibile	13	113	220	PG	MONTE SANTA MARIA TIBERINA		No	30/03/1982	TRASFERIMENTO A TITOLO GRATUITO	Valore catastale	24,38	24,38	AGENZIA FORESTALE REGIONALE	
30643	TERRENI AGRICOLI	1.2.2.02.13.01.001	Indisponibile	13	114	1.750	PG	MONTE SANTA MARIA TIBERINA		No	30/03/1982	TRASFERIMENTO A TITOLO GRATUITO	Valore catastale	440,38	440,38	AGENZIA FORESTALE REGIONALE	
30644	TERRENI AGRICOLI	1.2.2.02.13.01.001	Indisponibile	13	115	1.140	PG	MONTE SANTA MARIA TIBERINA		No	30/03/1982	TRASFERIMENTO A TITOLO GRATUITO	Valore catastale	287,63	287,63	AGENZIA FORESTALE REGIONALE	
30645	TERRENI AGRICOLI	1.2.2.02.13.01.001	Indisponibile	13	116	24.890	PG	MONTE SANTA MARIA TIBERINA		No	30/03/1982	TRASFERIMENTO A TITOLO GRATUITO	Valore catastale	2.715,38	2.715,38	AGENZIA FORESTALE REGIONALE	
30646	TERRENI AGRICOLI	1.2.2.02.13.01.001	Indisponibile	13	117	330	PG	MONTE SANTA MARIA TIBERINA		No	30/03/1982	TRASFERIMENTO A TITOLO GRATUITO	Valore catastale	82,88	82,88	AGENZIA FORESTALE REGIONALE	
30647	TERRENI AGRICOLI	1.2.2.02.13.01.001	Indisponibile	13	119	240	PG	MONTE SANTA MARIA TIBERINA		No	30/03/1982	TRASFERIMENTO A TITOLO GRATUITO	Valore catastale	9,75	9,75	AGENZIA FORESTALE REGIONALE	
30648	TERRENI AGRICOLI	1.2.2.02.13.01.001	Indisponibile	13	121	9.570	PG	MONTE SANTA MARIA TIBERINA		No	30/03/1982	TRASFERIMENTO A TITOLO GRATUITO	Valore catastale	1.044,88	1.044,88	AGENZIA FORESTALE REGIONALE	

PATRIMONIO IMMOBILIARE REGIONE UMBRIA
Prospetto Terreni al 31/12/2019

Sviluppumbria S.p.A.

Numero Identificativo (da sistema informativo)	Classificazione secondo il piano dei conti dello Stato Patrimoniale in base al D.lgs.118/2011 (Descrizione)	Classificazione secondo il piano dei conti dello Stato Patrimoniale in base al D.lgs.118/2011 (Codice)	Classificazione ai sensi del codice civile (demaniale,disponibile, indisponibile)	Foglio	Particella	Superficie mq	Provincia	Comune	Località	Bene soggetto ad ammortamento	Data di acquisizione	Modalità di acquisizione	Criterio di valutazione secondo i principi del D.lgs 118/2011	Valore dell'immobile secondo i principi del D.lgs 118/2011 al 31/12/2019 (euro)	Valore dell'immobile secondo i principi del D.lgs 118/2011 al 31/12/2018 (euro)	Ente Gestore	Note
30649	TERRENI AGRICOLI	1.2.2.02.13.01.001	Indisponibile	13	122	470	PG	MONTE SANTA MARIA TIBERINA		No	30/03/1982	TRASFERIMENTO A TITOLO GRATUITO	Valore catastale	118,63	118,63	AGENZIA FORESTALE REGIONALE	
30650	TERRENI AGRICOLI	1.2.2.02.13.01.001	Indisponibile	23	50	750	PG	MONTE SANTA MARIA TIBERINA		No	30/03/1982	TRASFERIMENTO A TITOLO GRATUITO	Valore catastale	81,25	81,25	AGENZIA FORESTALE REGIONALE	
30651	TERRENI AGRICOLI	1.2.2.02.13.01.001	Indisponibile	23	63	8.600	PG	MONTE SANTA MARIA TIBERINA		No	30/03/1982	TRASFERIMENTO A TITOLO GRATUITO	Valore catastale	937,63	937,63	AGENZIA FORESTALE REGIONALE	
30652	TERRENI AGRICOLI	1.2.2.02.13.01.001	Indisponibile	23	65	8.540	PG	MONTE SANTA MARIA TIBERINA		No	30/03/1982	TRASFERIMENTO A TITOLO GRATUITO	Valore catastale	931,13	931,13	AGENZIA FORESTALE REGIONALE	
30653	TERRENI AGRICOLI	1.2.2.02.13.01.001	Indisponibile	23	66	680	PG	MONTE SANTA MARIA TIBERINA		No	30/03/1982	TRASFERIMENTO A TITOLO GRATUITO	Valore catastale	170,63	170,63	AGENZIA FORESTALE REGIONALE	
30654	TERRENI AGRICOLI	1.2.2.02.13.01.001	Indisponibile	23	133	6.080	PG	MONTE SANTA MARIA TIBERINA		No	30/03/1982	TRASFERIMENTO A TITOLO GRATUITO	Valore catastale	407,88	407,88	AGENZIA FORESTALE REGIONALE	
30655	TERRENI AGRICOLI	1.2.2.02.13.01.001	Indisponibile	23	135	4.920	PG	MONTE SANTA MARIA TIBERINA		No	30/03/1982	TRASFERIMENTO A TITOLO GRATUITO	Valore catastale	1.238,25	1.238,25	AGENZIA FORESTALE REGIONALE	
30656	TERRENI AGRICOLI	1.2.2.02.13.01.001	Indisponibile	23	136	2.850	PG	MONTE SANTA MARIA TIBERINA		No	30/03/1982	TRASFERIMENTO A TITOLO GRATUITO	Valore catastale	191,75	191,75	AGENZIA FORESTALE REGIONALE	
30657	TERRENI AGRICOLI	1.2.2.02.13.01.001	Indisponibile	23	137	83	PG	MONTE SANTA MARIA TIBERINA		No	30/03/1982	TRASFERIMENTO A TITOLO GRATUITO	Valore catastale	21,13	21,13	AGENZIA FORESTALE REGIONALE	
30658	TERRENI AGRICOLI	1.2.2.02.13.01.001	Indisponibile	23	141	2.360	PG	MONTE SANTA MARIA TIBERINA		No	30/03/1982	TRASFERIMENTO A TITOLO GRATUITO	Valore catastale	99,13	99,13	AGENZIA FORESTALE REGIONALE	
30659	TERRENI AGRICOLI	1.2.2.02.13.01.001	Indisponibile	23	143	680	PG	MONTE SANTA MARIA TIBERINA		No	30/03/1982	TRASFERIMENTO A TITOLO GRATUITO	Valore catastale	170,63	170,63	AGENZIA FORESTALE REGIONALE	
30660	TERRENI AGRICOLI	1.2.2.02.13.01.001	Indisponibile	23	144	2.770	PG	MONTE SANTA MARIA TIBERINA		No	30/03/1982	TRASFERIMENTO A TITOLO GRATUITO	Valore catastale	302,25	302,25	AGENZIA FORESTALE REGIONALE	
30661	TERRENI AGRICOLI	1.2.2.02.13.01.001	Indisponibile	23	146	130	PG	MONTE SANTA MARIA TIBERINA		No	30/03/1982	TRASFERIMENTO A TITOLO GRATUITO	Valore catastale	32,50	32,50	AGENZIA FORESTALE REGIONALE	
30662	TERRENI AGRICOLI	1.2.2.02.13.01.001	Indisponibile	23	147	1.220	PG	MONTE SANTA MARIA TIBERINA		No	30/03/1982	TRASFERIMENTO A TITOLO GRATUITO	Valore catastale	112,13	112,13	AGENZIA FORESTALE REGIONALE	
30663	TERRENI AGRICOLI	1.2.2.02.13.01.001	Indisponibile	23	173	140	PG	MONTE SANTA MARIA TIBERINA		No	30/03/1982	TRASFERIMENTO A TITOLO GRATUITO	Valore catastale	35,75	35,75	AGENZIA FORESTALE REGIONALE	
30710	TERRENI AGRICOLI	1.2.2.02.13.01.001	Indisponibile	1	51	19.840	PG	MONTONE		No	10/07/1975	TRASFERIMENTO A TITOLO GRATUITO	Valore catastale	1.665,63	1.665,63	AGENZIA FORESTALE REGIONALE	
30711	TERRENI AGRICOLI	1.2.2.02.13.01.001	Indisponibile	1	52	4.990	PG	MONTONE		No	10/07/1975	TRASFERIMENTO A TITOLO GRATUITO	Valore catastale	2.302,63	2.302,63	AGENZIA FORESTALE REGIONALE	
30712	TERRENI AGRICOLI	1.2.2.02.13.01.001	Indisponibile	1	53	3.200	PG	MONTONE		No	10/07/1975	TRASFERIMENTO A TITOLO GRATUITO	Valore catastale	1.477,13	1.477,13	AGENZIA FORESTALE REGIONALE	
30713	TERRENI AGRICOLI	1.2.2.02.13.01.001	Indisponibile	1	55	2.310	PG	MONTONE		No	10/07/1975	TRASFERIMENTO A TITOLO GRATUITO	Valore catastale	19,50	19,50	AGENZIA FORESTALE REGIONALE	
30714	TERRENI AGRICOLI	1.2.2.02.13.01.001	Indisponibile	1	56	15.560	PG	MONTONE		No	10/07/1975	TRASFERIMENTO A TITOLO GRATUITO	Valore catastale	1.044,88	1.044,88	AGENZIA FORESTALE REGIONALE	

PATRIMONIO IMMOBILIARE REGIONE UMBRIA
Prospetto Terreni al 31/12/2019

Sviluppumbria S.p.A.

Numero Identificativo (da sistema informativo)	Classificazione secondo il piano dei conti dello Stato Patrimoniale in base al D.lgs.118/2011 (Descrizione)	Classificazione secondo il piano dei conti dello Stato Patrimoniale in base al D.lgs.118/2011 (Codice)	Classificazione ai sensi del codice civile (demaniale,disponibile, indisponibile)	Foglio	Particella	Superficie mq	Provincia	Comune	Località	Bene soggetto ad ammortamento	Data di acquisizione	Modalità di acquisizione	Criterio di valutazione secondo i principi del D.lgs 118/2011	Valore dell'immobile secondo i principi del D.lgs 118/2011 al 31/12/2019 (euro)	Valore dell'immobile secondo i principi del D.lgs 118/2011 al 31/12/2018 (euro)	Ente Gestore	Note
30715	TERRENI AGRICOLI	1.2.2.02.13.01.001	Indisponibile	1	57	3.990	PG	MONTONE		No	10/07/1975	TRASFERIMENTO A TITOLO GRATUITO	Valore catastale	34,13	34,13	AGENZIA FORESTALE REGIONALE	
30716	TERRENI AGRICOLI	1.2.2.02.13.01.001	Indisponibile	1	58	6.730	PG	MONTONE		No	10/07/1975	TRASFERIMENTO A TITOLO GRATUITO	Valore catastale	225,88	225,88	AGENZIA FORESTALE REGIONALE	
30717	TERRENI AGRICOLI	1.2.2.02.13.01.001	Indisponibile	1	59	4.320	PG	MONTONE		No	10/07/1975	TRASFERIMENTO A TITOLO GRATUITO	Valore catastale	1.993,88	1.993,88	AGENZIA FORESTALE REGIONALE	
30718	TERRENI AGRICOLI	1.2.2.02.13.01.001	Indisponibile	1	60	7.860	PG	MONTONE		No	10/07/1975	TRASFERIMENTO A TITOLO GRATUITO	Valore catastale	3.628,63	3.628,63	AGENZIA FORESTALE REGIONALE	
30719	TERRENI AGRICOLI	1.2.2.02.13.01.001	Indisponibile	1	61	1.760	PG	MONTONE		No	10/07/1975	TRASFERIMENTO A TITOLO GRATUITO	Valore catastale	118,63	118,63	AGENZIA FORESTALE REGIONALE	
30720	TERRENI AGRICOLI	1.2.2.02.13.01.001	Indisponibile	2	1	29.280	PG	MONTONE		No	10/07/1975	TRASFERIMENTO A TITOLO GRATUITO	Valore catastale	1.966,25	1.966,25	AGENZIA FORESTALE REGIONALE	
30721	TERRENI AGRICOLI	1.2.2.02.13.01.001	Indisponibile	2	2	8.980	PG	MONTONE		No	10/07/1975	TRASFERIMENTO A TITOLO GRATUITO	Valore catastale	451,75	451,75	AGENZIA FORESTALE REGIONALE	
30722	TERRENI AGRICOLI	1.2.2.02.13.01.001	Indisponibile	2	3	47.830	PG	MONTONE		No	10/07/1975	TRASFERIMENTO A TITOLO GRATUITO	Valore catastale	4.013,75	4.013,75	AGENZIA FORESTALE REGIONALE	
30723	TERRENI AGRICOLI	1.2.2.02.13.01.001	Indisponibile	2	4	105.930	PG	MONTONE		No	10/07/1975	TRASFERIMENTO A TITOLO GRATUITO	Valore catastale	7.112,63	7.112,63	AGENZIA FORESTALE REGIONALE	
30724	TERRENI AGRICOLI	1.2.2.02.13.01.001	Indisponibile	2	5	23.650	PG	MONTONE		No	10/07/1975	TRASFERIMENTO A TITOLO GRATUITO	Valore catastale	7.939,75	7.939,75	AGENZIA FORESTALE REGIONALE	
30725	TERRENI AGRICOLI	1.2.2.02.13.01.001	Indisponibile	2	6	14.300	PG	MONTONE		No	10/07/1975	TRASFERIMENTO A TITOLO GRATUITO	Valore catastale	960,38	960,38	AGENZIA FORESTALE REGIONALE	
30726	TERRENI AGRICOLI	1.2.2.02.13.01.001	Indisponibile	2	7	2.210	PG	MONTONE		No	10/07/1975	TRASFERIMENTO A TITOLO GRATUITO	Valore catastale	17,88	17,88	AGENZIA FORESTALE REGIONALE	
30727	TERRENI AGRICOLI	1.2.2.02.13.01.001	Indisponibile	2	8	1.470	PG	MONTONE		No	10/07/1975	TRASFERIMENTO A TITOLO GRATUITO	Valore catastale	48,75	48,75	AGENZIA FORESTALE REGIONALE	
30728	TERRENI AGRICOLI	1.2.2.02.13.01.001	Indisponibile	2	9	124.550	PG	MONTONE		No	10/07/1975	TRASFERIMENTO A TITOLO GRATUITO	Valore catastale	8.362,25	8.362,25	AGENZIA FORESTALE REGIONALE	
30729	TERRENI AGRICOLI	1.2.2.02.13.01.001	Indisponibile	2	10	19.300	PG	MONTONE		No	10/07/1975	TRASFERIMENTO A TITOLO GRATUITO	Valore catastale	2.429,38	2.429,38	AGENZIA FORESTALE REGIONALE	
30730	TERRENI AGRICOLI	1.2.2.02.13.01.001	Indisponibile	2	11	11.910	PG	MONTONE		No	10/07/1975	TRASFERIMENTO A TITOLO GRATUITO	Valore catastale	799,50	799,50	AGENZIA FORESTALE REGIONALE	
30731	TERRENI AGRICOLI	1.2.2.02.13.01.001	Indisponibile	2	12	4.590	PG	MONTONE		No	10/07/1975	TRASFERIMENTO A TITOLO GRATUITO	Valore catastale	308,75	308,75	AGENZIA FORESTALE REGIONALE	
30732	TERRENI AGRICOLI	1.2.2.02.13.01.001	Indisponibile	2	13	1.000	PG	MONTONE		No	10/07/1975	TRASFERIMENTO A TITOLO GRATUITO	Valore catastale	0,00	0,00	AGENZIA FORESTALE REGIONALE	
30733	TERRENI AGRICOLI	1.2.2.02.13.01.001	Indisponibile	2	14	750	PG	MONTONE		No	10/07/1975	TRASFERIMENTO A TITOLO GRATUITO	Valore catastale	30,88	30,88	AGENZIA FORESTALE REGIONALE	
30734	TERRENI AGRICOLI	1.2.2.02.13.01.001	Indisponibile	2	15	1.620	PG	MONTONE		No	10/07/1975	TRASFERIMENTO A TITOLO GRATUITO	Valore catastale	53,63	53,63	AGENZIA FORESTALE REGIONALE	

PATRIMONIO IMMOBILIARE REGIONE UMBRIA
Prospetto Terreni al 31/12/2019

Sviluppumbria S.p.A.

Numero Identificativo (da sistema informativo)	Classificazione secondo il piano dei conti dello Stato Patrimoniale in base al D.lgs.118/2011 (Descrizione)	Classificazione secondo il piano dei conti dello Stato Patrimoniale in base al D.lgs.118/2011 (Codice)	Classificazione ai sensi del codice civile (demaniale,disponibile, indisponibile)	Foglio	Particella	Superficie mq	Provincia	Comune	Località	Bene soggetto ad ammortamento	Data di acquisizione	Modalità di acquisizione	Criterio di valutazione secondo i principi del D.lgs 118/2011	Valore dell'immobile secondo i principi del D.lgs 118/2011 al 31/12/2019 (euro)	Valore dell'immobile secondo i principi del D.lgs 118/2011 al 31/12/2018 (euro)	Ente Gestore	Note
30735	TERRENI AGRICOLI	1.2.2.02.13.01.001	Indisponibile	2	16	7.330	PG	MONTONE		No	10/07/1975	TRASFERIMENTO A TITOLO GRATUITO	Valore catastale	2.460,25	2.460,25	AGENZIA FORESTALE REGIONALE	
30736	TERRENI AGRICOLI	1.2.2.02.13.01.001	Indisponibile	2	17	1.640	PG	MONTONE		No	10/07/1975	TRASFERIMENTO A TITOLO GRATUITO	Valore catastale	550,88	550,88	AGENZIA FORESTALE REGIONALE	
30737	TERRENI AGRICOLI	1.2.2.02.13.01.001	Indisponibile	2	18	6.050	PG	MONTONE		No	10/07/1975	TRASFERIMENTO A TITOLO GRATUITO	Valore catastale	2.031,25	2.031,25	AGENZIA FORESTALE REGIONALE	
30738	TERRENI AGRICOLI	1.2.2.02.13.01.001	Indisponibile	2	20	4.380	PG	MONTONE		No	10/07/1975	TRASFERIMENTO A TITOLO GRATUITO	Valore catastale	1.470,63	1.470,63	AGENZIA FORESTALE REGIONALE	
30739	TERRENI AGRICOLI	1.2.2.02.13.01.001	Indisponibile	2	21	2.780	PG	MONTONE		No	10/07/1975	TRASFERIMENTO A TITOLO GRATUITO	Valore catastale	932,75	932,75	AGENZIA FORESTALE REGIONALE	
30740	TERRENI AGRICOLI	1.2.2.02.13.01.001	Indisponibile	2	22	2.270	PG	MONTONE		No	10/07/1975	TRASFERIMENTO A TITOLO GRATUITO	Valore catastale	762,13	762,13	AGENZIA FORESTALE REGIONALE	
30741	TERRENI AGRICOLI	1.2.2.02.13.01.001	Indisponibile	2	23	60.460	PG	MONTONE		No	10/07/1975	TRASFERIMENTO A TITOLO GRATUITO	Valore catastale	27.907,75	27.907,75	AGENZIA FORESTALE REGIONALE	
30742	TERRENI AGRICOLI	1.2.2.02.13.01.001	Indisponibile	2	24	11.060	PG	MONTONE		No	10/07/1975	TRASFERIMENTO A TITOLO GRATUITO	Valore catastale	742,63	742,63	AGENZIA FORESTALE REGIONALE	
30743	TERRENI AGRICOLI	1.2.2.02.13.01.001	Indisponibile	2	25	29.270	PG	MONTONE		No	10/07/1975	TRASFERIMENTO A TITOLO GRATUITO	Valore catastale	9.826,38	9.826,38	AGENZIA FORESTALE REGIONALE	
30744	TERRENI AGRICOLI	1.2.2.02.13.01.001	Indisponibile	2	26	13.600	PG	MONTONE		No	10/07/1975	TRASFERIMENTO A TITOLO GRATUITO	Valore catastale	4.566,25	4.566,25	AGENZIA FORESTALE REGIONALE	
30745	TERRENI AGRICOLI	1.2.2.02.13.01.001	Indisponibile	2	27	3.460	PG	MONTONE		No	10/07/1975	TRASFERIMENTO A TITOLO GRATUITO	Valore catastale	1.161,88	1.161,88	AGENZIA FORESTALE REGIONALE	
30746	TERRENI AGRICOLI	1.2.2.02.13.01.001	Indisponibile	2	28	68.310	PG	MONTONE		No	10/07/1975	TRASFERIMENTO A TITOLO GRATUITO	Valore catastale	5.733,00	5.733,00	AGENZIA FORESTALE REGIONALE	
30747	TERRENI AGRICOLI	1.2.2.02.13.01.001	Indisponibile	2	29	24.280	PG	MONTONE		No	10/07/1975	TRASFERIMENTO A TITOLO GRATUITO	Valore catastale	11.207,63	11.207,63	AGENZIA FORESTALE REGIONALE	
30748	TERRENI AGRICOLI	1.2.2.02.13.01.001	Indisponibile	2	30	10.030	PG	MONTONE		No	10/07/1975	TRASFERIMENTO A TITOLO GRATUITO	Valore catastale	5.471,38	5.471,38	AGENZIA FORESTALE REGIONALE	
30749	TERRENI AGRICOLI	1.2.2.02.13.01.001	Indisponibile	2	31	8.960	PG	MONTONE		No	10/07/1975	TRASFERIMENTO A TITOLO GRATUITO	Valore catastale	601,25	601,25	AGENZIA FORESTALE REGIONALE	
30750	TERRENI AGRICOLI	1.2.2.02.13.01.001	Indisponibile	2	32	4.970	PG	MONTONE		No	10/07/1975	TRASFERIMENTO A TITOLO GRATUITO	Valore catastale	333,13	333,13	AGENZIA FORESTALE REGIONALE	
30751	TERRENI AGRICOLI	1.2.2.02.13.01.001	Indisponibile	2	33	30.630	PG	MONTONE		No	10/07/1975	TRASFERIMENTO A TITOLO GRATUITO	Valore catastale	10.283,00	10.283,00	AGENZIA FORESTALE REGIONALE	
30752	TERRENI AGRICOLI	1.2.2.02.13.01.001	Indisponibile	2	34	770	PG	MONTONE		No	10/07/1975	TRASFERIMENTO A TITOLO GRATUITO	Valore catastale	32,50	32,50	AGENZIA FORESTALE REGIONALE	
30753	TERRENI AGRICOLI	1.2.2.02.13.01.001	Indisponibile	2	35	7.460	PG	MONTONE		No	10/07/1975	TRASFERIMENTO A TITOLO GRATUITO	Valore catastale	2.504,13	2.504,13	AGENZIA FORESTALE REGIONALE	
30754	TERRENI AGRICOLI	1.2.2.02.13.01.001	Indisponibile	2	36	43.970	PG	MONTONE		No	10/07/1975	TRASFERIMENTO A TITOLO GRATUITO	Valore catastale	3.690,38	3.690,38	AGENZIA FORESTALE REGIONALE	

PATRIMONIO IMMOBILIARE REGIONE UMBRIA
Prospetto Terreni al 31/12/2019

Sviluppumbria S.p.A.

Numero Identificativo (da sistema informativo)	Classificazione secondo il piano dei conti dello Stato Patrimoniale in base al D.lgs.118/2011 (Descrizione)	Classificazione secondo il piano dei conti dello Stato Patrimoniale in base al D.lgs.118/2011 (Codice)	Classificazione ai sensi del codice civile (demaniale,disponibile, indisponibile)	Foglio	Particella	Superficie mq	Provincia	Comune	Località	Bene soggetto ad ammortamento	Data di acquisizione	Modalità di acquisizione	Criterio di valutazione secondo i principi del D.lgs 118/2011	Valore dell'immobile secondo i principi del D.lgs 118/2011 al 31/12/2019 (euro)	Valore dell'immobile secondo i principi del D.lgs 118/2011 al 31/12/2018 (euro)	Ente Gestore	Note
30755	TERRENI AGRICOLI	1.2.2.02.13.01.001	Indisponibile	2	37	1.510	PG	MONTONE		No	10/07/1975	TRASFERIMENTO A TITOLO GRATUITO	Valore catastale	100,75	100,75	AGENZIA FORESTALE REGIONALE	
30756	TERRENI AGRICOLI	1.2.2.02.13.01.001	Indisponibile	3	1	175.510	PG	MONTONE		No	10/07/1975	TRASFERIMENTO A TITOLO GRATUITO	Valore catastale	19.149,00	19.149,00	AGENZIA FORESTALE REGIONALE	
30757	TERRENI AGRICOLI	1.2.2.02.13.01.001	Indisponibile	3	2	8.430	PG	MONTONE		No	10/07/1975	TRASFERIMENTO A TITOLO GRATUITO	Valore catastale	2.829,13	2.829,13	AGENZIA FORESTALE REGIONALE	
30758	TERRENI AGRICOLI	1.2.2.02.13.01.001	Indisponibile	3	3	10.040	PG	MONTONE		No	10/07/1975	TRASFERIMENTO A TITOLO GRATUITO	Valore catastale	3.370,25	3.370,25	AGENZIA FORESTALE REGIONALE	
30759	TERRENI AGRICOLI	1.2.2.02.13.01.001	Indisponibile	3	4	1.460	PG	MONTONE		No	10/07/1975	TRASFERIMENTO A TITOLO GRATUITO	Valore catastale	490,75	490,75	AGENZIA FORESTALE REGIONALE	
30760	TERRENI AGRICOLI	1.2.2.02.13.01.001	Indisponibile	3	5	3.520	PG	MONTONE		No	10/07/1975	TRASFERIMENTO A TITOLO GRATUITO	Valore catastale	118,63	118,63	AGENZIA FORESTALE REGIONALE	
30761	TERRENI AGRICOLI	1.2.2.02.13.01.001	Indisponibile	3	6	620	PG	MONTONE		No	10/07/1975	TRASFERIMENTO A TITOLO GRATUITO	Valore catastale	0,00	0,00	AGENZIA FORESTALE REGIONALE	
30762	TERRENI AGRICOLI	1.2.2.02.13.01.001	Indisponibile	3	8	570	PG	MONTONE		No	10/07/1975	TRASFERIMENTO A TITOLO GRATUITO	Valore catastale	39,00	39,00	AGENZIA FORESTALE REGIONALE	
30763	TERRENI AGRICOLI	1.2.2.02.13.01.001	Indisponibile	3	9	21.040	PG	MONTONE		No	10/07/1975	TRASFERIMENTO A TITOLO GRATUITO	Valore catastale	7.063,88	7.063,88	AGENZIA FORESTALE REGIONALE	
30764	TERRENI AGRICOLI	1.2.2.02.13.01.001	Indisponibile	3	10	20.340	PG	MONTONE		No	10/07/1975	TRASFERIMENTO A TITOLO GRATUITO	Valore catastale	2.561,00	2.561,00	AGENZIA FORESTALE REGIONALE	
30765	TERRENI AGRICOLI	1.2.2.02.13.01.001	Indisponibile	3	11	23.480	PG	MONTONE		No	10/07/1975	TRASFERIMENTO A TITOLO GRATUITO	Valore catastale	7.882,88	7.882,88	AGENZIA FORESTALE REGIONALE	
30766	TERRENI AGRICOLI	1.2.2.02.13.01.001	Indisponibile	3	12	1.700	PG	MONTONE		No	10/07/1975	TRASFERIMENTO A TITOLO GRATUITO	Valore catastale	157,63	157,63	AGENZIA FORESTALE REGIONALE	
30767	TERRENI AGRICOLI	1.2.2.02.13.01.001	Indisponibile	3	13	26.750	PG	MONTONE		No	10/07/1975	TRASFERIMENTO A TITOLO GRATUITO	Valore catastale	8.979,75	8.979,75	AGENZIA FORESTALE REGIONALE	
30768	TERRENI AGRICOLI	1.2.2.02.13.01.001	Indisponibile	3	14	14.860	PG	MONTONE		No	10/07/1975	TRASFERIMENTO A TITOLO GRATUITO	Valore catastale	8.729,50	8.729,50	AGENZIA FORESTALE REGIONALE	
30769	TERRENI AGRICOLI	1.2.2.02.13.01.001	Indisponibile	3	15	12.520	PG	MONTONE		No	10/07/1975	TRASFERIMENTO A TITOLO GRATUITO	Valore catastale	5.778,50	5.778,50	AGENZIA FORESTALE REGIONALE	
30770	TERRENI AGRICOLI	1.2.2.02.13.01.001	Indisponibile	3	16	6.980	PG	MONTONE		No	10/07/1975	TRASFERIMENTO A TITOLO GRATUITO	Valore catastale	2.343,25	2.343,25	AGENZIA FORESTALE REGIONALE	
30771	TERRENI AGRICOLI	1.2.2.02.13.01.001	Indisponibile	3	17	3.870	PG	MONTONE		No	10/07/1975	TRASFERIMENTO A TITOLO GRATUITO	Valore catastale	1.298,38	1.298,38	AGENZIA FORESTALE REGIONALE	
30772	TERRENI AGRICOLI	1.2.2.02.13.01.001	Indisponibile	3	18	44.140	PG	MONTONE		No	10/07/1975	TRASFERIMENTO A TITOLO GRATUITO	Valore catastale	2.964,00	2.964,00	AGENZIA FORESTALE REGIONALE	
30773	TERRENI AGRICOLI	1.2.2.02.13.01.001	Indisponibile	3	19	3.570	PG	MONTONE		No	10/07/1975	TRASFERIMENTO A TITOLO GRATUITO	Valore catastale	240,50	240,50	AGENZIA FORESTALE REGIONALE	
30774	TERRENI AGRICOLI	1.2.2.02.13.01.001	Indisponibile	3	20	2.480	PG	MONTONE		No	10/07/1975	TRASFERIMENTO A TITOLO GRATUITO	Valore catastale	832,00	832,00	AGENZIA FORESTALE REGIONALE	

PATRIMONIO IMMOBILIARE REGIONE UMBRIA
Prospetto Terreni al 31/12/2019

Sviluppumbria S.p.A.

Numero Identificativo (da sistema informativo)	Classificazione secondo il piano dei conti dello Stato Patrimoniale in base al D.lgs.118/2011 (Descrizione)	Classificazione secondo il piano dei conti dello Stato Patrimoniale in base al D.lgs.118/2011 (Codice)	Classificazione ai sensi del codice civile (demaniale,disponibile, indisponibile)	Foglio	Particella	Superficie mq	Provincia	Comune	Località	Bene soggetto ad ammortamento	Data di acquisizione	Modalità di acquisizione	Criterio di valutazione secondo i principi del D.lgs 118/2011	Valore dell'immobile secondo i principi del D.lgs 118/2011 al 31/12/2019 (euro)	Valore dell'immobile secondo i principi del D.lgs 118/2011 al 31/12/2018 (euro)	Ente Gestore	Note
30775	TERRENI AGRICOLI	1.2.2.02.13.01.001	Indisponibile	3	21	19.510	PG	MONTONE		No	10/07/1975	TRASFERIMENTO A TITOLO GRATUITO	Valore catastale	9.005,75	9.005,75	AGENZIA FORESTALE REGIONALE	
30776	TERRENI AGRICOLI	1.2.2.02.13.01.001	Indisponibile	3	22	66.020	PG	MONTONE		No	10/07/1975	TRASFERIMENTO A TITOLO GRATUITO	Valore catastale	4.433,00	4.433,00	AGENZIA FORESTALE REGIONALE	
30777	TERRENI AGRICOLI	1.2.2.02.13.01.001	Indisponibile	3	23	34.320	PG	MONTONE		No	10/07/1975	TRASFERIMENTO A TITOLO GRATUITO	Valore catastale	11.521,25	11.521,25	AGENZIA FORESTALE REGIONALE	
30778	TERRENI AGRICOLI	1.2.2.02.13.01.001	Indisponibile	3	24	6.230	PG	MONTONE		No	10/07/1975	TRASFERIMENTO A TITOLO GRATUITO	Valore catastale	679,25	679,25	AGENZIA FORESTALE REGIONALE	
30779	TERRENI AGRICOLI	1.2.2.02.13.01.001	Indisponibile	3	25	14.200	PG	MONTONE		No	10/07/1975	TRASFERIMENTO A TITOLO GRATUITO	Valore catastale	6.555,25	6.555,25	AGENZIA FORESTALE REGIONALE	
30780	TERRENI AGRICOLI	1.2.2.02.13.01.001	Indisponibile	3	26	20.300	PG	MONTONE		No	10/07/1975	TRASFERIMENTO A TITOLO GRATUITO	Valore catastale	9.369,75	9.369,75	AGENZIA FORESTALE REGIONALE	
30781	TERRENI AGRICOLI	1.2.2.02.13.01.001	Indisponibile	3	27	42.720	PG	MONTONE		No	10/07/1975	TRASFERIMENTO A TITOLO GRATUITO	Valore catastale	5.377,13	5.377,13	AGENZIA FORESTALE REGIONALE	
30782	TERRENI AGRICOLI	1.2.2.02.13.01.001	Indisponibile	3	28	37	PG	MONTONE		No	10/07/1975	TRASFERIMENTO A TITOLO GRATUITO	Valore catastale	3,25	3,25	AGENZIA FORESTALE REGIONALE	
30783	TERRENI AGRICOLI	1.2.2.02.13.01.001	Indisponibile	3	29	5.630	PG	MONTONE		No	10/07/1975	TRASFERIMENTO A TITOLO GRATUITO	Valore catastale	2.598,38	2.598,38	AGENZIA FORESTALE REGIONALE	
30784	TERRENI AGRICOLI	1.2.2.02.13.01.001	Indisponibile	3	30	28.450	PG	MONTONE		No	10/07/1975	TRASFERIMENTO A TITOLO GRATUITO	Valore catastale	13.131,63	13.131,63	AGENZIA FORESTALE REGIONALE	
30785	TERRENI AGRICOLI	1.2.2.02.13.01.001	Indisponibile	3	31	23.320	PG	MONTONE		No	10/07/1975	TRASFERIMENTO A TITOLO GRATUITO	Valore catastale	7.829,25	7.829,25	AGENZIA FORESTALE REGIONALE	
30786	TERRENI AGRICOLI	1.2.2.02.13.01.001	Indisponibile	3	32	48.340	PG	MONTONE		No	10/07/1975	TRASFERIMENTO A TITOLO GRATUITO	Valore catastale	3.245,13	3.245,13	AGENZIA FORESTALE REGIONALE	
30787	TERRENI AGRICOLI	1.2.2.02.13.01.001	Indisponibile	3	33	2.130	PG	MONTONE		No	10/07/1975	TRASFERIMENTO A TITOLO GRATUITO	Valore catastale	715,00	715,00	AGENZIA FORESTALE REGIONALE	
30788	TERRENI AGRICOLI	1.2.2.02.13.01.001	Indisponibile	3	34	6.460	PG	MONTONE		No	10/07/1975	TRASFERIMENTO A TITOLO GRATUITO	Valore catastale	596,38	596,38	AGENZIA FORESTALE REGIONALE	
30789	TERRENI AGRICOLI	1.2.2.02.13.01.001	Indisponibile	3	35	45.920	PG	MONTONE		No	10/07/1975	TRASFERIMENTO A TITOLO GRATUITO	Valore catastale	9.634,63	9.634,63	AGENZIA FORESTALE REGIONALE	
30790	TERRENI AGRICOLI	1.2.2.02.13.01.001	Indisponibile	3	36	17.890	PG	MONTONE		No	10/07/1975	TRASFERIMENTO A TITOLO GRATUITO	Valore catastale	6.006,00	6.006,00	AGENZIA FORESTALE REGIONALE	
30791	TERRENI AGRICOLI	1.2.2.02.13.01.001	Indisponibile	3	37	5.200	PG	MONTONE		No	10/07/1975	TRASFERIMENTO A TITOLO GRATUITO	Valore catastale	217,75	217,75	AGENZIA FORESTALE REGIONALE	
30792	TERRENI AGRICOLI	1.2.2.02.13.01.001	Indisponibile	3	38	11.340	PG	MONTONE		No	10/07/1975	TRASFERIMENTO A TITOLO GRATUITO	Valore catastale	3.807,38	3.807,38	AGENZIA FORESTALE REGIONALE	
30793	TERRENI AGRICOLI	1.2.2.02.13.01.001	Indisponibile	3	39	2.960	PG	MONTONE		No	10/07/1975	TRASFERIMENTO A TITOLO GRATUITO	Valore catastale	372,13	372,13	AGENZIA FORESTALE REGIONALE	
30794	TERRENI AGRICOLI	1.2.2.02.13.01.001	Indisponibile	3	40	6.120	PG	MONTONE		No	10/07/1975	TRASFERIMENTO A TITOLO GRATUITO	Valore catastale	2.824,25	2.824,25	AGENZIA FORESTALE REGIONALE	

PATRIMONIO IMMOBILIARE REGIONE UMBRIA
Prospetto Terreni al 31/12/2019

Sviluppumbria S.p.A.

Numero Identificativo (da sistema informativo)	Classificazione secondo il piano dei conti dello Stato Patrimoniale in base al D.lgs.118/2011 (Descrizione)	Classificazione secondo il piano dei conti dello Stato Patrimoniale in base al D.lgs.118/2011 (Codice)	Classificazione ai sensi del codice civile (demaniale,disponibile, indisponibile)	Foglio	Particella	Superficie mq	Provincia	Comune	Località	Bene soggetto ad ammortamento	Data di acquisizione	Modalità di acquisizione	Criterio di valutazione secondo i principi del D.lgs 118/2011	Valore dell'immobile secondo i principi del D.lgs 118/2011 al 31/12/2019 (euro)	Valore dell'immobile secondo i principi del D.lgs 118/2011 al 31/12/2018 (euro)	Ente Gestore	Note
30795	TERRENI AGRICOLI	1.2.2.02.13.01.001	Indisponibile	3	41	8.430	PG	MONTONE		No	10/07/1975	TRASFERIMENTO A TITOLO GRATUITO	Valore catastale	3.891,88	3.891,88	AGENZIA FORESTALE REGIONALE	
30796	TERRENI AGRICOLI	1.2.2.02.13.01.001	Indisponibile	3	42	15.270	PG	MONTONE		No	10/07/1975	TRASFERIMENTO A TITOLO GRATUITO	Valore catastale	1.025,38	1.025,38	AGENZIA FORESTALE REGIONALE	
30797	TERRENI AGRICOLI	1.2.2.02.13.01.001	Indisponibile	3	43	1.710	PG	MONTONE		No	10/07/1975	TRASFERIMENTO A TITOLO GRATUITO	Valore catastale	573,63	573,63	AGENZIA FORESTALE REGIONALE	
30798	TERRENI AGRICOLI	1.2.2.02.13.01.001	Indisponibile	3	44	3.240	PG	MONTONE		No	10/07/1975	TRASFERIMENTO A TITOLO GRATUITO	Valore catastale	108,88	108,88	AGENZIA FORESTALE REGIONALE	
30799	TERRENI AGRICOLI	1.2.2.02.13.01.001	Indisponibile	3	45	89.820	PG	MONTONE		No	10/07/1975	TRASFERIMENTO A TITOLO GRATUITO	Valore catastale	18.845,13	18.845,13	AGENZIA FORESTALE REGIONALE	
30800	TERRENI AGRICOLI	1.2.2.02.13.01.001	Indisponibile	3	46	260	PG	MONTONE		No	10/07/1975	TRASFERIMENTO A TITOLO GRATUITO	Valore catastale	17,88	17,88	AGENZIA FORESTALE REGIONALE	
30801	TERRENI AGRICOLI	1.2.2.02.13.01.001	Indisponibile	3	47	680	PG	MONTONE		No	10/07/1975	TRASFERIMENTO A TITOLO GRATUITO	Valore catastale	45,50	45,50	AGENZIA FORESTALE REGIONALE	
30802	TERRENI AGRICOLI	1.2.2.02.13.01.001	Indisponibile	3	48	11.200	PG	MONTONE		No	10/07/1975	TRASFERIMENTO A TITOLO GRATUITO	Valore catastale	5.169,13	5.169,13	AGENZIA FORESTALE REGIONALE	
30803	TERRENI AGRICOLI	1.2.2.02.13.01.001	Indisponibile	3	49	14.130	PG	MONTONE		No	10/07/1975	TRASFERIMENTO A TITOLO GRATUITO	Valore catastale	6.522,75	6.522,75	AGENZIA FORESTALE REGIONALE	
30804	TERRENI AGRICOLI	1.2.2.02.13.01.001	Indisponibile	3	50	1.080	PG	MONTONE		No	10/07/1975	TRASFERIMENTO A TITOLO GRATUITO	Valore catastale	362,38	362,38	AGENZIA FORESTALE REGIONALE	
30805	TERRENI AGRICOLI	1.2.2.02.13.01.001	Indisponibile	3	51	1.250	PG	MONTONE		No	10/07/1975	TRASFERIMENTO A TITOLO GRATUITO	Valore catastale	84,50	84,50	AGENZIA FORESTALE REGIONALE	
30806	TERRENI AGRICOLI	1.2.2.02.13.01.001	Indisponibile	3	52	10.720	PG	MONTONE		No	10/07/1975	TRASFERIMENTO A TITOLO GRATUITO	Valore catastale	3.599,38	3.599,38	AGENZIA FORESTALE REGIONALE	
30807	TERRENI AGRICOLI	1.2.2.02.13.01.001	Indisponibile	3	53	17.130	PG	MONTONE		No	10/07/1975	TRASFERIMENTO A TITOLO GRATUITO	Valore catastale	5.750,88	5.750,88	AGENZIA FORESTALE REGIONALE	
30808	TERRENI AGRICOLI	1.2.2.02.13.01.001	Indisponibile	3	54	17.610	PG	MONTONE		No	10/07/1975	TRASFERIMENTO A TITOLO GRATUITO	Valore catastale	8.128,25	8.128,25	AGENZIA FORESTALE REGIONALE	
30809	TERRENI AGRICOLI	1.2.2.02.13.01.001	Indisponibile	3	55	4.110	PG	MONTONE		No	10/07/1975	TRASFERIMENTO A TITOLO GRATUITO	Valore catastale	1.379,63	1.379,63	AGENZIA FORESTALE REGIONALE	
30810	TERRENI AGRICOLI	1.2.2.02.13.01.001	Indisponibile	3	56	3.710	PG	MONTONE		No	10/07/1975	TRASFERIMENTO A TITOLO GRATUITO	Valore catastale	156,00	156,00	AGENZIA FORESTALE REGIONALE	
30811	TERRENI AGRICOLI	1.2.2.02.13.01.001	Indisponibile	3	57	3.840	PG	MONTONE		No	10/07/1975	TRASFERIMENTO A TITOLO GRATUITO	Valore catastale	354,25	354,25	AGENZIA FORESTALE REGIONALE	
30812	TERRENI AGRICOLI	1.2.2.02.13.01.001	Indisponibile	3	58	5.110	PG	MONTONE		No	10/07/1975	TRASFERIMENTO A TITOLO GRATUITO	Valore catastale	429,00	429,00	AGENZIA FORESTALE REGIONALE	
30813	TERRENI AGRICOLI	1.2.2.02.13.01.001	Indisponibile	3	59	4.830	PG	MONTONE		No	10/07/1975	TRASFERIMENTO A TITOLO GRATUITO	Valore catastale	1.621,75	1.621,75	AGENZIA FORESTALE REGIONALE	
30814	TERRENI AGRICOLI	1.2.2.02.13.01.001	Indisponibile	3	60	1.260	PG	MONTONE		No	10/07/1975	TRASFERIMENTO A TITOLO GRATUITO	Valore catastale	42,25	42,25	AGENZIA FORESTALE REGIONALE	

PATRIMONIO IMMOBILIARE REGIONE UMBRIA
Prospetto Terreni al 31/12/2019

Sviluppumbria S.p.A.

Numero Identificativo (da sistema informativo)	Classificazione secondo il piano dei conti dello Stato Patrimoniale in base al D.lgs.118/2011 (Descrizione)	Classificazione secondo il piano dei conti dello Stato Patrimoniale in base al D.lgs.118/2011 (Codice)	Classificazione ai sensi del codice civile (demaniale,disponibile, indisponibile)	Foglio	Particella	Superficie mq	Provincia	Comune	Località	Bene soggetto ad ammortamento	Data di acquisizione	Modalità di acquisizione	Criterio di valutazione secondo i principi del D.lgs 118/2011	Valore dell'immobile secondo i principi del D.lgs 118/2011 al 31/12/2019 (euro)	Valore dell'immobile secondo i principi del D.lgs 118/2011 al 31/12/2018 (euro)	Ente Gestore	Note
30815	TERRENI AGRICOLI	1.2.2.02.13.01.001	Indisponibile	3	61	14.250	PG	MONTONE		No	10/07/1975	TRASFERIMENTO A TITOLO GRATUITO	Valore catastale	1.555,13	1.555,13	AGENZIA FORESTALE REGIONALE	
30816	TERRENI AGRICOLI	1.2.2.02.13.01.001	Indisponibile	3	63	36.040	PG	MONTONE		No	10/07/1975	TRASFERIMENTO A TITOLO GRATUITO	Valore catastale	2.419,63	2.419,63	AGENZIA FORESTALE REGIONALE	
30817	TERRENI AGRICOLI	1.2.2.02.13.01.001	Indisponibile	3	64	18.440	PG	MONTONE		No	10/07/1975	TRASFERIMENTO A TITOLO GRATUITO	Valore catastale	773,50	773,50	AGENZIA FORESTALE REGIONALE	
30818	TERRENI AGRICOLI	1.2.2.02.13.01.001	Indisponibile	3	66	20.920	PG	MONTONE		No	10/07/1975	TRASFERIMENTO A TITOLO GRATUITO	Valore catastale	7.023,25	7.023,25	AGENZIA FORESTALE REGIONALE	
30819	TERRENI AGRICOLI	1.2.2.02.13.01.001	Indisponibile	3	67	630	PG	MONTONE		No	10/07/1975	TRASFERIMENTO A TITOLO GRATUITO	Valore catastale	26,00	26,00	AGENZIA FORESTALE REGIONALE	
30820	TERRENI AGRICOLI	1.2.2.02.13.01.001	Indisponibile	3	68	1.060	PG	MONTONE		No	10/07/1975	TRASFERIMENTO A TITOLO GRATUITO	Valore catastale	71,50	71,50	AGENZIA FORESTALE REGIONALE	
30821	TERRENI AGRICOLI	1.2.2.02.13.01.001	Indisponibile	3	69	3.030	PG	MONTONE		No	10/07/1975	TRASFERIMENTO A TITOLO GRATUITO	Valore catastale	253,50	253,50	AGENZIA FORESTALE REGIONALE	
30822	TERRENI AGRICOLI	1.2.2.02.13.01.001	Indisponibile	3	70	120	PG	MONTONE		No	10/07/1975	TRASFERIMENTO A TITOLO GRATUITO	Valore catastale	11,38	11,38	AGENZIA FORESTALE REGIONALE	
30823	TERRENI AGRICOLI	1.2.2.02.13.01.001	Indisponibile	3	71	4.940	PG	MONTONE		No	10/07/1975	TRASFERIMENTO A TITOLO GRATUITO	Valore catastale	539,50	539,50	AGENZIA FORESTALE REGIONALE	
30824	TERRENI AGRICOLI	1.2.2.02.13.01.001	Indisponibile	3	72	260	PG	MONTONE		No	10/07/1975	TRASFERIMENTO A TITOLO GRATUITO	Valore catastale	27,63	27,63	AGENZIA FORESTALE REGIONALE	
30825	TERRENI AGRICOLI	1.2.2.02.13.01.001	Indisponibile	3	73	1.890	PG	MONTONE		No	10/07/1975	TRASFERIMENTO A TITOLO GRATUITO	Valore catastale	237,25	237,25	AGENZIA FORESTALE REGIONALE	
30826	TERRENI AGRICOLI	1.2.2.02.13.01.001	Indisponibile	3	74	1.630	PG	MONTONE		No	10/07/1975	TRASFERIMENTO A TITOLO GRATUITO	Valore catastale	108,88	108,88	AGENZIA FORESTALE REGIONALE	
30827	TERRENI AGRICOLI	1.2.2.02.13.01.001	Indisponibile	3	75	50.650	PG	MONTONE		No	10/07/1975	TRASFERIMENTO A TITOLO GRATUITO	Valore catastale	3.401,13	3.401,13	AGENZIA FORESTALE REGIONALE	
30828	TERRENI AGRICOLI	1.2.2.02.13.01.001	Indisponibile	3	76	19.680	PG	MONTONE		No	10/07/1975	TRASFERIMENTO A TITOLO GRATUITO	Valore catastale	4.129,13	4.129,13	AGENZIA FORESTALE REGIONALE	
30829	TERRENI AGRICOLI	1.2.2.02.13.01.001	Indisponibile	4	1	12.150	PG	MONTONE		No	10/07/1975	TRASFERIMENTO A TITOLO GRATUITO	Valore catastale	4.078,75	4.078,75	AGENZIA FORESTALE REGIONALE	
30830	TERRENI AGRICOLI	1.2.2.02.13.01.001	Indisponibile	4	2	318.360	PG	MONTONE		No	10/07/1975	TRASFERIMENTO A TITOLO GRATUITO	Valore catastale	21.375,25	21.375,25	AGENZIA FORESTALE REGIONALE	
30831	TERRENI AGRICOLI	1.2.2.02.13.01.001	Indisponibile	4	3	2.010	PG	MONTONE		No	10/07/1975	TRASFERIMENTO A TITOLO GRATUITO	Valore catastale	16,25	16,25	AGENZIA FORESTALE REGIONALE	
30832	TERRENI AGRICOLI	1.2.2.02.13.01.001	Indisponibile	4	4	23.700	PG	MONTONE		No	10/07/1975	TRASFERIMENTO A TITOLO GRATUITO	Valore catastale	1.192,75	1.192,75	AGENZIA FORESTALE REGIONALE	
30833	TERRENI AGRICOLI	1.2.2.02.13.01.001	Indisponibile	4	5	17.940	PG	MONTONE		No	10/07/1975	TRASFERIMENTO A TITOLO GRATUITO	Valore catastale	903,50	903,50	AGENZIA FORESTALE REGIONALE	
30834	TERRENI AGRICOLI	1.2.2.02.13.01.001	Indisponibile	4	6	160.880	PG	MONTONE		No	10/07/1975	TRASFERIMENTO A TITOLO GRATUITO	Valore catastale	13.502,13	13.502,13	AGENZIA FORESTALE REGIONALE	

PATRIMONIO IMMOBILIARE REGIONE UMBRIA
Prospetto Terreni al 31/12/2019

Sviluppumbria S.p.A.

Numero Identificativo (da sistema informativo)	Classificazione secondo il piano dei conti dello Stato Patrimoniale in base al D.lgs.118/2011 (Descrizione)	Classificazione secondo il piano dei conti dello Stato Patrimoniale in base al D.lgs.118/2011 (Codice)	Classificazione ai sensi del codice civile (demaniale,disponibile, indisponibile)	Foglio	Particella	Superficie mq	Provincia	Comune	Località	Bene soggetto ad ammortamento	Data di acquisizione	Modalità di acquisizione	Criterio di valutazione secondo i principi del D.lgs 118/2011	Valore dell'immobile secondo i principi del D.lgs 118/2011 al 31/12/2019 (euro)	Valore dell'immobile secondo i principi del D.lgs 118/2011 al 31/12/2018 (euro)	Ente Gestore	Note
30835	TERRENI AGRICOLI	1.2.2.02.13.01.001	Indisponibile	4	7	8.260	PG	MONTONE		No	10/07/1975	TRASFERIMENTO A TITOLO GRATUITO	Valore catastale	554,13	554,13	AGENZIA FORESTALE REGIONALE	
30836	TERRENI AGRICOLI	1.2.2.02.13.01.001	Indisponibile	4	9	97.510	PG	MONTONE		No	10/07/1975	TRASFERIMENTO A TITOLO GRATUITO	Valore catastale	6.547,13	6.547,13	AGENZIA FORESTALE REGIONALE	
30837	TERRENI AGRICOLI	1.2.2.02.13.01.001	Indisponibile	4	10	7.220	PG	MONTONE		No	10/07/1975	TRASFERIMENTO A TITOLO GRATUITO	Valore catastale	484,25	484,25	AGENZIA FORESTALE REGIONALE	
30838	TERRENI AGRICOLI	1.2.2.02.13.01.001	Indisponibile	4	11	2.920	PG	MONTONE		No	10/07/1975	TRASFERIMENTO A TITOLO GRATUITO	Valore catastale	979,88	979,88	AGENZIA FORESTALE REGIONALE	
30839	TERRENI AGRICOLI	1.2.2.02.13.01.001	Indisponibile	4	12	7.880	PG	MONTONE		No	10/07/1975	TRASFERIMENTO A TITOLO GRATUITO	Valore catastale	2.645,50	2.645,50	AGENZIA FORESTALE REGIONALE	
30840	TERRENI AGRICOLI	1.2.2.02.13.01.001	Indisponibile	4	13	6.190	PG	MONTONE		No	10/07/1975	TRASFERIMENTO A TITOLO GRATUITO	Valore catastale	2.078,38	2.078,38	AGENZIA FORESTALE REGIONALE	
30841	TERRENI AGRICOLI	1.2.2.02.13.01.001	Indisponibile	4	14	25.390	PG	MONTONE		No	10/07/1975	TRASFERIMENTO A TITOLO GRATUITO	Valore catastale	1.704,63	1.704,63	AGENZIA FORESTALE REGIONALE	
30842	TERRENI AGRICOLI	1.2.2.02.13.01.001	Indisponibile	4	15	2.480	PG	MONTONE		No	10/07/1975	TRASFERIMENTO A TITOLO GRATUITO	Valore catastale	832,00	832,00	AGENZIA FORESTALE REGIONALE	
30843	TERRENI AGRICOLI	1.2.2.02.13.01.001	Indisponibile	4	16	5.810	PG	MONTONE		No	10/07/1975	TRASFERIMENTO A TITOLO GRATUITO	Valore catastale	243,75	243,75	AGENZIA FORESTALE REGIONALE	
30844	TERRENI AGRICOLI	1.2.2.02.13.01.001	Indisponibile	4	17	8.020	PG	MONTONE		No	10/07/1975	TRASFERIMENTO A TITOLO GRATUITO	Valore catastale	537,88	537,88	AGENZIA FORESTALE REGIONALE	
30845	TERRENI AGRICOLI	1.2.2.02.13.01.001	Indisponibile	4	18	5.150	PG	MONTONE		No	10/07/1975	TRASFERIMENTO A TITOLO GRATUITO	Valore catastale	2.377,38	2.377,38	AGENZIA FORESTALE REGIONALE	
30846	TERRENI AGRICOLI	1.2.2.02.13.01.001	Indisponibile	4	19	19.930	PG	MONTONE		No	10/07/1975	TRASFERIMENTO A TITOLO GRATUITO	Valore catastale	9.199,13	9.199,13	AGENZIA FORESTALE REGIONALE	
30847	TERRENI AGRICOLI	1.2.2.02.13.01.001	Indisponibile	4	20	540	PG	MONTONE		No	10/07/1975	TRASFERIMENTO A TITOLO GRATUITO	Valore catastale	35,75	35,75	AGENZIA FORESTALE REGIONALE	
30848	TERRENI AGRICOLI	1.2.2.02.13.01.001	Indisponibile	4	21	22.880	PG	MONTONE		No	10/07/1975	TRASFERIMENTO A TITOLO GRATUITO	Valore catastale	1.535,63	1.535,63	AGENZIA FORESTALE REGIONALE	
30849	TERRENI AGRICOLI	1.2.2.02.13.01.001	Indisponibile	4	22	3.090	PG	MONTONE		No	10/07/1975	TRASFERIMENTO A TITOLO GRATUITO	Valore catastale	26,00	26,00	AGENZIA FORESTALE REGIONALE	
30850	TERRENI AGRICOLI	1.2.2.02.13.01.001	Indisponibile	4	23	830	PG	MONTONE		No	10/07/1975	TRASFERIMENTO A TITOLO GRATUITO	Valore catastale	27,63	27,63	AGENZIA FORESTALE REGIONALE	
30851	TERRENI AGRICOLI	1.2.2.02.13.01.001	Indisponibile	4	24	3.620	PG	MONTONE		No	10/07/1975	TRASFERIMENTO A TITOLO GRATUITO	Valore catastale	1.670,50	1.670,50	AGENZIA FORESTALE REGIONALE	
30852	TERRENI AGRICOLI	1.2.2.02.13.01.001	Indisponibile	4	25	3.930	PG	MONTONE		No	10/07/1975	TRASFERIMENTO A TITOLO GRATUITO	Valore catastale	1.319,50	1.319,50	AGENZIA FORESTALE REGIONALE	
30853	TERRENI AGRICOLI	1.2.2.02.13.01.001	Indisponibile	4	26	950	PG	MONTONE		No	10/07/1975	TRASFERIMENTO A TITOLO GRATUITO	Valore catastale	63,38	63,38	AGENZIA FORESTALE REGIONALE	
30854	TERRENI AGRICOLI	1.2.2.02.13.01.001	Indisponibile	4	27	85.620	PG	MONTONE		No	10/07/1975	TRASFERIMENTO A TITOLO GRATUITO	Valore catastale	5.749,25	5.749,25	AGENZIA FORESTALE REGIONALE	

PATRIMONIO IMMOBILIARE REGIONE UMBRIA
Prospetto Terreni al 31/12/2019

Sviluppumbria S.p.A.

Numero Identificativo (da sistema informativo)	Classificazione secondo il piano dei conti dello Stato Patrimoniale in base al D.lgs.118/2011 (Descrizione)	Classificazione secondo il piano dei conti dello Stato Patrimoniale in base al D.lgs.118/2011 (Codice)	Classificazione ai sensi del codice civile (demaniale,disponibile, indisponibile)	Foglio	Particella	Superficie mq	Provincia	Comune	Località	Bene soggetto ad ammortamento	Data di acquisizione	Modalità di acquisizione	Criterio di valutazione secondo i principi del D.lgs 118/2011	Valore dell'immobile secondo i principi del D.lgs 118/2011 al 31/12/2019 (euro)	Valore dell'immobile secondo i principi del D.lgs 118/2011 al 31/12/2018 (euro)	Ente Gestore	Note
30855	TERRENI AGRICOLI	1.2.2.02.13.01.001	Indisponibile	4	28	2.220	PG	MONTONE		No	10/07/1975	TRASFERIMENTO A TITOLO GRATUITO	Valore catastale	149,50	149,50	AGENZIA FORESTALE REGIONALE	
30856	TERRENI AGRICOLI	1.2.2.02.13.01.001	Indisponibile	4	29	1.190	PG	MONTONE		No	10/07/1975	TRASFERIMENTO A TITOLO GRATUITO	Valore catastale	79,63	79,63	AGENZIA FORESTALE REGIONALE	
30857	TERRENI AGRICOLI	1.2.2.02.13.01.001	Indisponibile	4	30	3.350	PG	MONTONE		No	10/07/1975	TRASFERIMENTO A TITOLO GRATUITO	Valore catastale	27,63	27,63	AGENZIA FORESTALE REGIONALE	
30858	TERRENI AGRICOLI	1.2.2.02.13.01.001	Indisponibile	4	31	2.660	PG	MONTONE		No	10/07/1975	TRASFERIMENTO A TITOLO GRATUITO	Valore catastale	112,13	112,13	AGENZIA FORESTALE REGIONALE	
30859	TERRENI AGRICOLI	1.2.2.02.13.01.001	Indisponibile	4	32	3.480	PG	MONTONE		No	10/07/1975	TRASFERIMENTO A TITOLO GRATUITO	Valore catastale	1.605,50	1.605,50	AGENZIA FORESTALE REGIONALE	
30860	TERRENI AGRICOLI	1.2.2.02.13.01.001	Indisponibile	4	33	28.040	PG	MONTONE		No	10/07/1975	TRASFERIMENTO A TITOLO GRATUITO	Valore catastale	1.883,38	1.883,38	AGENZIA FORESTALE REGIONALE	
30861	TERRENI AGRICOLI	1.2.2.02.13.01.001	Indisponibile	5	1	2.080	PG	MONTONE		No	10/07/1975	TRASFERIMENTO A TITOLO GRATUITO	Valore catastale	698,75	698,75	AGENZIA FORESTALE REGIONALE	
30862	TERRENI AGRICOLI	1.2.2.02.13.01.001	Indisponibile	5	2	2.400	PG	MONTONE		No	10/07/1975	TRASFERIMENTO A TITOLO GRATUITO	Valore catastale	221,00	221,00	AGENZIA FORESTALE REGIONALE	
30863	TERRENI AGRICOLI	1.2.2.02.13.01.001	Indisponibile	5	3	19.210	PG	MONTONE		No	10/07/1975	TRASFERIMENTO A TITOLO GRATUITO	Valore catastale	6.448,00	6.448,00	AGENZIA FORESTALE REGIONALE	
30864	TERRENI AGRICOLI	1.2.2.02.13.01.001	Indisponibile	5	4	19.920	PG	MONTONE		No	10/07/1975	TRASFERIMENTO A TITOLO GRATUITO	Valore catastale	1.839,50	1.839,50	AGENZIA FORESTALE REGIONALE	
30865	TERRENI AGRICOLI	1.2.2.02.13.01.001	Indisponibile	5	5	4.630	PG	MONTONE		No	10/07/1975	TRASFERIMENTO A TITOLO GRATUITO	Valore catastale	910,00	910,00	AGENZIA FORESTALE REGIONALE	
30866	TERRENI AGRICOLI	1.2.2.02.13.01.001	Indisponibile	5	6	12.080	PG	MONTONE		No	10/07/1975	TRASFERIMENTO A TITOLO GRATUITO	Valore catastale	7.096,38	7.096,38	AGENZIA FORESTALE REGIONALE	
30867	TERRENI AGRICOLI	1.2.2.02.13.01.001	Indisponibile	5	7	7.610	PG	MONTONE		No	10/07/1975	TRASFERIMENTO A TITOLO GRATUITO	Valore catastale	2.554,50	2.554,50	AGENZIA FORESTALE REGIONALE	
30868	TERRENI AGRICOLI	1.2.2.02.13.01.001	Indisponibile	5	8	5.260	PG	MONTONE		No	10/07/1975	TRASFERIMENTO A TITOLO GRATUITO	Valore catastale	1.766,38	1.766,38	AGENZIA FORESTALE REGIONALE	
30869	TERRENI AGRICOLI	1.2.2.02.13.01.001	Indisponibile	5	9	5.190	PG	MONTONE		No	10/07/1975	TRASFERIMENTO A TITOLO GRATUITO	Valore catastale	1.742,00	1.742,00	AGENZIA FORESTALE REGIONALE	
30870	TERRENI AGRICOLI	1.2.2.02.13.01.001	Indisponibile	5	11	1.580	PG	MONTONE		No	10/07/1975	TRASFERIMENTO A TITOLO GRATUITO	Valore catastale	201,50	201,50	AGENZIA FORESTALE REGIONALE	
30871	TERRENI AGRICOLI	1.2.2.02.13.01.001	Indisponibile	5	12	6.980	PG	MONTONE		No	10/07/1975	TRASFERIMENTO A TITOLO GRATUITO	Valore catastale	3.222,38	3.222,38	AGENZIA FORESTALE REGIONALE	
30872	TERRENI AGRICOLI	1.2.2.02.13.01.001	Indisponibile	5	13	7.090	PG	MONTONE		No	10/07/1975	TRASFERIMENTO A TITOLO GRATUITO	Valore catastale	2.380,63	2.380,63	AGENZIA FORESTALE REGIONALE	
30873	TERRENI AGRICOLI	1.2.2.02.13.01.001	Indisponibile	5	14	1.000	PG	MONTONE		No	10/07/1975	TRASFERIMENTO A TITOLO GRATUITO	Valore catastale	92,63	92,63	AGENZIA FORESTALE REGIONALE	
30874	TERRENI AGRICOLI	1.2.2.02.13.01.001	Indisponibile	5	18	270	PG	MONTONE		No	10/07/1975	TRASFERIMENTO A TITOLO GRATUITO	Valore catastale	19,50	19,50	AGENZIA FORESTALE REGIONALE	

PATRIMONIO IMMOBILIARE REGIONE UMBRIA
Prospetto Terreni al 31/12/2019

Sviluppumbria S.p.A.

Numero Identificativo (da sistema informativo)	Classificazione secondo il piano dei conti dello Stato Patrimoniale in base al D.lgs.118/2011 (Descrizione)	Classificazione secondo il piano dei conti dello Stato Patrimoniale in base al D.lgs.118/2011 (Codice)	Classificazione ai sensi del codice civile (demaniale,disponibile, indisponibile)	Foglio	Particella	Superficie mq	Provincia	Comune	Località	Bene soggetto ad ammortamento	Data di acquisizione	Modalità di acquisizione	Criterio di valutazione secondo i principi del D.lgs 118/2011	Valore dell'immobile secondo i principi del D.lgs 118/2011 al 31/12/2019 (euro)	Valore dell'immobile secondo i principi del D.lgs 118/2011 al 31/12/2018 (euro)	Ente Gestore	Note
30875	TERRENI AGRICOLI	1.2.2.02.13.01.001	Indisponibile	5	19	780	PG	MONTONE		No	10/07/1975	TRASFERIMENTO A TITOLO GRATUITO	Valore catastale	261,63	261,63	AGENZIA FORESTALE REGIONALE	
30876	TERRENI AGRICOLI	1.2.2.02.13.01.001	Indisponibile	5	24	43.560	PG	MONTONE		No	10/07/1975	TRASFERIMENTO A TITOLO GRATUITO	Valore catastale	2.925,00	2.925,00	AGENZIA FORESTALE REGIONALE	
30877	TERRENI AGRICOLI	1.2.2.02.13.01.001	Indisponibile	5	25	36.640	PG	MONTONE		No	10/07/1975	TRASFERIMENTO A TITOLO GRATUITO	Valore catastale	12.299,63	12.299,63	AGENZIA FORESTALE REGIONALE	
30878	TERRENI AGRICOLI	1.2.2.02.13.01.001	Indisponibile	5	26	2.090	PG	MONTONE		No	10/07/1975	TRASFERIMENTO A TITOLO GRATUITO	Valore catastale	702,00	702,00	AGENZIA FORESTALE REGIONALE	
30879	TERRENI AGRICOLI	1.2.2.02.13.01.001	Indisponibile	5	27	24.700	PG	MONTONE		No	10/07/1975	TRASFERIMENTO A TITOLO GRATUITO	Valore catastale	8.292,38	8.292,38	AGENZIA FORESTALE REGIONALE	
30880	TERRENI AGRICOLI	1.2.2.02.13.01.001	Indisponibile	5	28	3.090	PG	MONTONE		No	10/07/1975	TRASFERIMENTO A TITOLO GRATUITO	Valore catastale	1.441,38	1.441,38	AGENZIA FORESTALE REGIONALE	
30881	TERRENI AGRICOLI	1.2.2.02.13.01.001	Indisponibile	5	30	3.590	PG	MONTONE		No	10/07/1975	TRASFERIMENTO A TITOLO GRATUITO	Valore catastale	385,13	385,13	AGENZIA FORESTALE REGIONALE	
30882	TERRENI AGRICOLI	1.2.2.02.13.01.001	Indisponibile	5	31	7.240	PG	MONTONE		No	10/07/1975	TRASFERIMENTO A TITOLO GRATUITO	Valore catastale	2.431,00	2.431,00	AGENZIA FORESTALE REGIONALE	
30883	TERRENI AGRICOLI	1.2.2.02.13.01.001	Indisponibile	5	32	2.280	PG	MONTONE		No	10/07/1975	TRASFERIMENTO A TITOLO GRATUITO	Valore catastale	95,88	95,88	AGENZIA FORESTALE REGIONALE	
30884	TERRENI AGRICOLI	1.2.2.02.13.01.001	Indisponibile	5	33	430	PG	MONTONE		No	10/07/1975	TRASFERIMENTO A TITOLO GRATUITO	Valore catastale	43,88	43,88	AGENZIA FORESTALE REGIONALE	
30885	TERRENI AGRICOLI	1.2.2.02.13.01.001	Indisponibile	5	34	20.620	PG	MONTONE		No	10/07/1975	TRASFERIMENTO A TITOLO GRATUITO	Valore catastale	6.922,50	6.922,50	AGENZIA FORESTALE REGIONALE	
30886	TERRENI AGRICOLI	1.2.2.02.13.01.001	Indisponibile	5	37	970	PG	MONTONE		No	10/07/1975	TRASFERIMENTO A TITOLO GRATUITO	Valore catastale	32,50	32,50	AGENZIA FORESTALE REGIONALE	
30887	TERRENI AGRICOLI	1.2.2.02.13.01.001	Indisponibile	5	38	2.870	PG	MONTONE		No	10/07/1975	TRASFERIMENTO A TITOLO GRATUITO	Valore catastale	193,38	193,38	AGENZIA FORESTALE REGIONALE	
30888	TERRENI AGRICOLI	1.2.2.02.13.01.001	Indisponibile	5	39	7.250	PG	MONTONE		No	10/07/1975	TRASFERIMENTO A TITOLO GRATUITO	Valore catastale	3.345,88	3.345,88	AGENZIA FORESTALE REGIONALE	
30889	TERRENI AGRICOLI	1.2.2.02.13.01.001	Indisponibile	5	40	11.880	PG	MONTONE		No	10/07/1975	TRASFERIMENTO A TITOLO GRATUITO	Valore catastale	1.495,00	1.495,00	AGENZIA FORESTALE REGIONALE	
30890	TERRENI AGRICOLI	1.2.2.02.13.01.001	Indisponibile	5	41	4.430	PG	MONTONE		No	10/07/1975	TRASFERIMENTO A TITOLO GRATUITO	Valore catastale	1.486,88	1.486,88	AGENZIA FORESTALE REGIONALE	
30891	TERRENI AGRICOLI	1.2.2.02.13.01.001	Indisponibile	5	42	10.150	PG	MONTONE		No	10/07/1975	TRASFERIMENTO A TITOLO GRATUITO	Valore catastale	84,50	84,50	AGENZIA FORESTALE REGIONALE	
30892	TERRENI AGRICOLI	1.2.2.02.13.01.001	Indisponibile	5	43	1.900	PG	MONTONE		No	10/07/1975	TRASFERIMENTO A TITOLO GRATUITO	Valore catastale	16,25	16,25	AGENZIA FORESTALE REGIONALE	
30893	TERRENI AGRICOLI	1.2.2.02.13.01.001	Indisponibile	5	44	41.940	PG	MONTONE		No	10/07/1975	TRASFERIMENTO A TITOLO GRATUITO	Valore catastale	5.279,63	5.279,63	AGENZIA FORESTALE REGIONALE	
30894	TERRENI AGRICOLI	1.2.2.02.13.01.001	Indisponibile	5	45	2.740	PG	MONTONE		No	10/07/1975	TRASFERIMENTO A TITOLO GRATUITO	Valore catastale	919,75	919,75	AGENZIA FORESTALE REGIONALE	

PATRIMONIO IMMOBILIARE REGIONE UMBRIA
Prospetto Terreni al 31/12/2019

Sviluppumbria S.p.A.

Numero Identificativo (da sistema informativo)	Classificazione secondo il piano dei conti dello Stato Patrimoniale in base al D.lgs.118/2011 (Descrizione)	Classificazione secondo il piano dei conti dello Stato Patrimoniale in base al D.lgs.118/2011 (Codice)	Classificazione ai sensi del codice civile (demaniale,disponibile, indisponibile)	Foglio	Particella	Superficie mq	Provincia	Comune	Località	Bene soggetto ad ammortamento	Data di acquisizione	Modalità di acquisizione	Criterio di valutazione secondo i principi del D.lgs 118/2011	Valore dell'immobile secondo i principi del D.lgs 118/2011 al 31/12/2019 (euro)	Valore dell'immobile secondo i principi del D.lgs 118/2011 al 31/12/2018 (euro)	Ente Gestore	Note
30895	TERRENI AGRICOLI	1.2.2.02.13.01.001	Indisponibile	5	46	62.900	PG	MONTONE		No	10/07/1975	TRASFERIMENTO A TITOLO GRATUITO	Valore catastale	21.115,25	21.115,25	AGENZIA FORESTALE REGIONALE	
30896	TERRENI AGRICOLI	1.2.2.02.13.01.001	Indisponibile	5	47	10.510	PG	MONTONE		No	10/07/1975	TRASFERIMENTO A TITOLO GRATUITO	Valore catastale	4.850,63	4.850,63	AGENZIA FORESTALE REGIONALE	
30897	TERRENI AGRICOLI	1.2.2.02.13.01.001	Indisponibile	5	48	740	PG	MONTONE		No	10/07/1975	TRASFERIMENTO A TITOLO GRATUITO	Valore catastale	248,63	248,63	AGENZIA FORESTALE REGIONALE	
30898	TERRENI AGRICOLI	1.2.2.02.13.01.001	Indisponibile	5	50	7.900	PG	MONTONE		No	10/07/1975	TRASFERIMENTO A TITOLO GRATUITO	Valore catastale	529,75	529,75	AGENZIA FORESTALE REGIONALE	
30899	TERRENI AGRICOLI	1.2.2.02.13.01.001	Indisponibile	5	51	23.350	PG	MONTONE		No	10/07/1975	TRASFERIMENTO A TITOLO GRATUITO	Valore catastale	783,25	783,25	AGENZIA FORESTALE REGIONALE	
30900	TERRENI AGRICOLI	1.2.2.02.13.01.001	Indisponibile	5	52	23.320	PG	MONTONE		No	10/07/1975	TRASFERIMENTO A TITOLO GRATUITO	Valore catastale	978,25	978,25	AGENZIA FORESTALE REGIONALE	
30901	TERRENI AGRICOLI	1.2.2.02.13.01.001	Indisponibile	5	53	203.960	PG	MONTONE		No	10/07/1975	TRASFERIMENTO A TITOLO GRATUITO	Valore catastale	13.368,88	13.368,88	AGENZIA FORESTALE REGIONALE	
30902	TERRENI AGRICOLI	1.2.2.02.13.01.001	Indisponibile	5	54	6.220	PG	MONTONE		No	10/07/1975	TRASFERIMENTO A TITOLO GRATUITO	Valore catastale	261,63	261,63	AGENZIA FORESTALE REGIONALE	
30903	TERRENI AGRICOLI	1.2.2.02.13.01.001	Indisponibile	5	55	148.230	PG	MONTONE		No	10/07/1975	TRASFERIMENTO A TITOLO GRATUITO	Valore catastale	9.951,50	9.951,50	AGENZIA FORESTALE REGIONALE	
30904	TERRENI AGRICOLI	1.2.2.02.13.01.001	Indisponibile	5	56	9.060	PG	MONTONE		No	10/07/1975	TRASFERIMENTO A TITOLO GRATUITO	Valore catastale	3.042,00	3.042,00	AGENZIA FORESTALE REGIONALE	
30905	TERRENI AGRICOLI	1.2.2.02.13.01.001	Indisponibile	5	57	51.890	PG	MONTONE		No	10/07/1975	TRASFERIMENTO A TITOLO GRATUITO	Valore catastale	3.484,00	3.484,00	AGENZIA FORESTALE REGIONALE	
30906	TERRENI AGRICOLI	1.2.2.02.13.01.001	Indisponibile	5	58	1.450	PG	MONTONE		No	10/07/1975	TRASFERIMENTO A TITOLO GRATUITO	Valore catastale	97,50	97,50	AGENZIA FORESTALE REGIONALE	
30907	TERRENI AGRICOLI	1.2.2.02.13.01.001	Indisponibile	5	59	860	PG	MONTONE		No	10/07/1975	TRASFERIMENTO A TITOLO GRATUITO	Valore catastale	79,63	79,63	AGENZIA FORESTALE REGIONALE	
30908	TERRENI AGRICOLI	1.2.2.02.13.01.001	Indisponibile	5	60	780	PG	MONTONE		No	10/07/1975	TRASFERIMENTO A TITOLO GRATUITO	Valore catastale	261,63	261,63	AGENZIA FORESTALE REGIONALE	
30909	TERRENI AGRICOLI	1.2.2.02.13.01.001	Indisponibile	5	61	5.620	PG	MONTONE		No	10/07/1975	TRASFERIMENTO A TITOLO GRATUITO	Valore catastale	3.302,00	3.302,00	AGENZIA FORESTALE REGIONALE	
30910	TERRENI AGRICOLI	1.2.2.02.13.01.001	Indisponibile	5	62	1.440	PG	MONTONE		No	10/07/1975	TRASFERIMENTO A TITOLO GRATUITO	Valore catastale	482,63	482,63	AGENZIA FORESTALE REGIONALE	
30911	TERRENI AGRICOLI	1.2.2.02.13.01.001	Indisponibile	5	63	53.820	PG	MONTONE		No	10/07/1975	TRASFERIMENTO A TITOLO GRATUITO	Valore catastale	2.710,50	2.710,50	AGENZIA FORESTALE REGIONALE	
30912	TERRENI AGRICOLI	1.2.2.02.13.01.001	Indisponibile	5	64	1.930	PG	MONTONE		No	10/07/1975	TRASFERIMENTO A TITOLO GRATUITO	Valore catastale	648,38	648,38	AGENZIA FORESTALE REGIONALE	
30913	TERRENI AGRICOLI	1.2.2.02.13.01.001	Indisponibile	5	65	27.650	PG	MONTONE		No	10/07/1975	TRASFERIMENTO A TITOLO GRATUITO	Valore catastale	1.855,75	1.855,75	AGENZIA FORESTALE REGIONALE	
30914	TERRENI AGRICOLI	1.2.2.02.13.01.001	Indisponibile	5	66	750	PG	MONTONE		No	10/07/1975	TRASFERIMENTO A TITOLO GRATUITO	Valore catastale	50,38	50,38	AGENZIA FORESTALE REGIONALE	

PATRIMONIO IMMOBILIARE REGIONE UMBRIA
Prospetto Terreni al 31/12/2019

Sviluppumbria S.p.A.

Numero Identificativo (da sistema informativo)	Classificazione secondo il piano dei conti dello Stato Patrimoniale in base al D.lgs.118/2011 (Descrizione)	Classificazione secondo il piano dei conti dello Stato Patrimoniale in base al D.lgs.118/2011 (Codice)	Classificazione ai sensi del codice civile (demaniale,disponibile, indisponibile)	Foglio	Particella	Superficie mq	Provincia	Comune	Località	Bene soggetto ad ammortamento	Data di acquisizione	Modalità di acquisizione	Criterio di valutazione secondo i principi del D.lgs 118/2011	Valore dell'immobile secondo i principi del D.lgs 118/2011 al 31/12/2019 (euro)	Valore dell'immobile secondo i principi del D.lgs 118/2011 al 31/12/2018 (euro)	Ente Gestore	Note
30915	TERRENI AGRICOLI	1.2.2.02.13.01.001	Indisponibile	6	1	57.720	PG	MONTONE		No	10/07/1975	TRASFERIMENTO A TITOLO GRATUITO	Valore catastale	4.844,13	4.844,13	AGENZIA FORESTALE REGIONALE	
30916	TERRENI AGRICOLI	1.2.2.02.13.01.001	Indisponibile	6	2	2.880	PG	MONTONE		No	10/07/1975	TRASFERIMENTO A TITOLO GRATUITO	Valore catastale	24,38	24,38	AGENZIA FORESTALE REGIONALE	
30917	TERRENI AGRICOLI	1.2.2.02.13.01.001	Indisponibile	6	3	6.680	PG	MONTONE		No	10/07/1975	TRASFERIMENTO A TITOLO GRATUITO	Valore catastale	55,25	55,25	AGENZIA FORESTALE REGIONALE	
30919	TERRENI AGRICOLI	1.2.2.02.13.01.001	Indisponibile	6	5	11.000	PG	MONTONE		No	10/07/1975	TRASFERIMENTO A TITOLO GRATUITO	Valore catastale	5.078,13	5.078,13	AGENZIA FORESTALE REGIONALE	
30922	TERRENI AGRICOLI	1.2.2.02.13.01.001	Indisponibile	6	8	17.620	PG	MONTONE		No	10/07/1975	TRASFERIMENTO A TITOLO GRATUITO	Valore catastale	1.478,75	1.478,75	AGENZIA FORESTALE REGIONALE	
30923	TERRENI AGRICOLI	1.2.2.02.13.01.001	Indisponibile	6	9	1.750	PG	MONTONE		No	10/07/1975	TRASFERIMENTO A TITOLO GRATUITO	Valore catastale	117,00	117,00	AGENZIA FORESTALE REGIONALE	
30924	TERRENI AGRICOLI	1.2.2.02.13.01.001	Indisponibile	6	10	11.070	PG	MONTONE		No	10/07/1975	TRASFERIMENTO A TITOLO GRATUITO	Valore catastale	742,63	742,63	AGENZIA FORESTALE REGIONALE	
30926	TERRENI AGRICOLI	1.2.2.02.13.01.001	Indisponibile	6	12	860	PG	MONTONE		No	10/07/1975	TRASFERIMENTO A TITOLO GRATUITO	Valore catastale	0,00	0,00	AGENZIA FORESTALE REGIONALE	
30934	TERRENI AGRICOLI	1.2.2.02.13.01.001	Indisponibile	6	20	18.720	PG	MONTONE		No	10/07/1975	TRASFERIMENTO A TITOLO GRATUITO	Valore catastale	1.256,13	1.256,13	AGENZIA FORESTALE REGIONALE	
30936	TERRENI AGRICOLI	1.2.2.02.13.01.001	Indisponibile	6	24	75	PG	MONTONE		No	10/07/1975	TRASFERIMENTO A TITOLO GRATUITO	Valore catastale	0,00	0,00	AGENZIA FORESTALE REGIONALE	
30938	TERRENI AGRICOLI	1.2.2.02.13.01.001	Indisponibile	6	29	6.030	PG	MONTONE		No	10/07/1975	TRASFERIMENTO A TITOLO GRATUITO	Valore catastale	2.024,75	2.024,75	AGENZIA FORESTALE REGIONALE	
30939	TERRENI AGRICOLI	1.2.2.02.13.01.001	Indisponibile	6	30	6.700	PG	MONTONE		No	10/07/1975	TRASFERIMENTO A TITOLO GRATUITO	Valore catastale	450,13	450,13	AGENZIA FORESTALE REGIONALE	
30947	TERRENI AGRICOLI	1.2.2.02.13.01.001	Indisponibile	6	38	8.020	PG	MONTONE		No	10/07/1975	TRASFERIMENTO A TITOLO GRATUITO	Valore catastale	3.701,75	3.701,75	AGENZIA FORESTALE REGIONALE	
30948	TERRENI AGRICOLI	1.2.2.02.13.01.001	Indisponibile	6	39	1.920	PG	MONTONE		No	10/07/1975	TRASFERIMENTO A TITOLO GRATUITO	Valore catastale	645,13	645,13	AGENZIA FORESTALE REGIONALE	
30949	TERRENI AGRICOLI	1.2.2.02.13.01.001	Indisponibile	6	40	420	PG	MONTONE		No	10/07/1975	TRASFERIMENTO A TITOLO GRATUITO	Valore catastale	27,63	27,63	AGENZIA FORESTALE REGIONALE	
30950	TERRENI AGRICOLI	1.2.2.02.13.01.001	Indisponibile	6	42	340	PG	MONTONE		No	10/07/1975	TRASFERIMENTO A TITOLO GRATUITO	Valore catastale	14,63	14,63	AGENZIA FORESTALE REGIONALE	
30951	TERRENI AGRICOLI	1.2.2.02.13.01.001	Indisponibile	6	44	2.080	PG	MONTONE		No	10/07/1975	TRASFERIMENTO A TITOLO GRATUITO	Valore catastale	523,25	523,25	AGENZIA FORESTALE REGIONALE	
30952	TERRENI AGRICOLI	1.2.2.02.13.01.001	Indisponibile	6	45	5.600	PG	MONTONE		No	10/07/1975	TRASFERIMENTO A TITOLO GRATUITO	Valore catastale	516,75	516,75	AGENZIA FORESTALE REGIONALE	
30953	TERRENI AGRICOLI	1.2.2.02.13.01.001	Indisponibile	6	46	7.190	PG	MONTONE		No	10/07/1975	TRASFERIMENTO A TITOLO GRATUITO	Valore catastale	2.413,13	2.413,13	AGENZIA FORESTALE REGIONALE	
30954	TERRENI AGRICOLI	1.2.2.02.13.01.001	Indisponibile	6	48	4.940	PG	MONTONE		No	10/07/1975	TRASFERIMENTO A TITOLO GRATUITO	Valore catastale	331,50	331,50	AGENZIA FORESTALE REGIONALE	

PATRIMONIO IMMOBILIARE REGIONE UMBRIA
Prospetto Terreni al 31/12/2019

Sviluppumbria S.p.A.

Numero Identificativo (da sistema informativo)	Classificazione secondo il piano dei conti dello Stato Patrimoniale in base al D.lgs.118/2011 (Descrizione)	Classificazione secondo il piano dei conti dello Stato Patrimoniale in base al D.lgs.118/2011 (Codice)	Classificazione ai sensi del codice civile (demaniale,disponibile, indisponibile)	Foglio	Particella	Superficie mq	Provincia	Comune	Località	Bene soggetto ad ammortamento	Data di acquisizione	Modalità di acquisizione	Criterio di valutazione secondo i principi del D.lgs 118/2011	Valore dell'immobile secondo i principi del D.lgs 118/2011 al 31/12/2019 (euro)	Valore dell'immobile secondo i principi del D.lgs 118/2011 al 31/12/2018 (euro)	Ente Gestore	Note
30955	TERRENI AGRICOLI	1.2.2.02.13.01.001	Indisponibile	6	51	4.830	PG	MONTONE		No	10/07/1975	TRASFERIMENTO A TITOLO GRATUITO	Valore catastale	445,25	445,25	AGENZIA FORESTALE REGIONALE	
30956	TERRENI AGRICOLI	1.2.2.02.13.01.001	Indisponibile	6	52	13.740	PG	MONTONE		No	10/07/1975	TRASFERIMENTO A TITOLO GRATUITO	Valore catastale	6.342,38	6.342,38	AGENZIA FORESTALE REGIONALE	
30957	TERRENI AGRICOLI	1.2.2.02.13.01.001	Indisponibile	6	57	5.910	PG	MONTONE		No	10/07/1975	TRASFERIMENTO A TITOLO GRATUITO	Valore catastale	2.728,38	2.728,38	AGENZIA FORESTALE REGIONALE	
30958	TERRENI AGRICOLI	1.2.2.02.13.01.001	Indisponibile	6	58	2.700	PG	MONTONE		No	10/07/1975	TRASFERIMENTO A TITOLO GRATUITO	Valore catastale	182,00	182,00	AGENZIA FORESTALE REGIONALE	
30959	TERRENI AGRICOLI	1.2.2.02.13.01.001	Indisponibile	6	67	600	PG	MONTONE		No	10/07/1975	TRASFERIMENTO A TITOLO GRATUITO	Valore catastale	24,38	24,38	AGENZIA FORESTALE REGIONALE	
30960	TERRENI AGRICOLI	1.2.2.02.13.01.001	Indisponibile	6	82	1.120	PG	MONTONE		No	10/07/1975	TRASFERIMENTO A TITOLO GRATUITO	Valore catastale	74,75	74,75	AGENZIA FORESTALE REGIONALE	
30961	TERRENI AGRICOLI	1.2.2.02.13.01.001	Indisponibile	6	83	59.060	PG	MONTONE		No	10/07/1975	TRASFERIMENTO A TITOLO GRATUITO	Valore catastale	4.956,25	4.956,25	AGENZIA FORESTALE REGIONALE	
30968	TERRENI AGRICOLI	1.2.2.02.13.01.001	Indisponibile	6	90	2.410	PG	MONTONE		No	10/07/1975	TRASFERIMENTO A TITOLO GRATUITO	Valore catastale	201,50	201,50	AGENZIA FORESTALE REGIONALE	
30969	TERRENI AGRICOLI	1.2.2.02.13.01.001	Indisponibile	6	91	6.690	PG	MONTONE		No	10/07/1975	TRASFERIMENTO A TITOLO GRATUITO	Valore catastale	562,25	562,25	AGENZIA FORESTALE REGIONALE	
30970	TERRENI AGRICOLI	1.2.2.02.13.01.001	Indisponibile	6	92	9.260	PG	MONTONE		No	10/07/1975	TRASFERIMENTO A TITOLO GRATUITO	Valore catastale	776,75	776,75	AGENZIA FORESTALE REGIONALE	
30977	TERRENI AGRICOLI	1.2.2.02.13.01.001	Indisponibile	6	100	47.150	PG	MONTONE		No	10/07/1975	TRASFERIMENTO A TITOLO GRATUITO	Valore catastale	21.763,63	21.763,63	AGENZIA FORESTALE REGIONALE	
30982	TERRENI AGRICOLI	1.2.2.02.13.01.001	Indisponibile	6	105	125	PG	MONTONE		No	10/07/1975	TRASFERIMENTO A TITOLO GRATUITO	Valore catastale	0,00	0,00	AGENZIA FORESTALE REGIONALE	
30983	TERRENI AGRICOLI	1.2.2.02.13.01.001	Indisponibile	6	106	30	PG	MONTONE		No	10/07/1975	TRASFERIMENTO A TITOLO GRATUITO	Valore catastale	0,00	0,00	AGENZIA FORESTALE REGIONALE	
30990	TERRENI AGRICOLI	1.2.2.02.13.01.001	Indisponibile	6	116	2.800	PG	MONTONE		No	10/07/1975	TRASFERIMENTO A TITOLO GRATUITO	Valore catastale	939,25	939,25	AGENZIA FORESTALE REGIONALE	
30991	TERRENI AGRICOLI	1.2.2.02.13.01.001	Indisponibile	6	124	360	PG	MONTONE		No	10/07/1975	TRASFERIMENTO A TITOLO GRATUITO	Valore catastale	165,75	165,75	AGENZIA FORESTALE REGIONALE	
30992	TERRENI AGRICOLI	1.2.2.02.13.01.001	Indisponibile	6	125	310	PG	MONTONE		No	10/07/1975	TRASFERIMENTO A TITOLO GRATUITO	Valore catastale	104,00	104,00	AGENZIA FORESTALE REGIONALE	
30993	TERRENI AGRICOLI	1.2.2.02.13.01.001	Indisponibile	8	3	51.240	PG	MONTONE		No	10/07/1975	TRASFERIMENTO A TITOLO GRATUITO	Valore catastale	5.590,00	5.590,00	AGENZIA FORESTALE REGIONALE	
30994	TERRENI AGRICOLI	1.2.2.02.13.01.001	Indisponibile	8	516	35.030	PG	MONTONE		No	10/07/1975	TRASFERIMENTO A TITOLO GRATUITO	Valore catastale	2.351,38	2.351,38	AGENZIA FORESTALE REGIONALE	Deriva dalla soppressione della part. 502 in 516 e 517, variazione del 2018
30996	TERRENI AGRICOLI	1.2.2.02.13.01.001	Indisponibile	8	9	9.520	PG	MONTONE		No	10/07/1975	TRASFERIMENTO A TITOLO GRATUITO	Valore catastale	3.196,38	3.196,38	AGENZIA FORESTALE REGIONALE	
30997	TERRENI AGRICOLI	1.2.2.02.13.01.001	Indisponibile	8	10	380	PG	MONTONE		No	10/07/1975	TRASFERIMENTO A TITOLO GRATUITO	Valore catastale	26,00	26,00	AGENZIA FORESTALE REGIONALE	

PATRIMONIO IMMOBILIARE REGIONE UMBRIA
Prospetto Terreni al 31/12/2019

Sviluppumbria S.p.A.

Numero Identificativo (da sistema informativo)	Classificazione secondo il piano dei conti dello Stato Patrimoniale in base al D.lgs.118/2011 (Descrizione)	Classificazione secondo il piano dei conti dello Stato Patrimoniale in base al D.lgs.118/2011 (Codice)	Classificazione ai sensi del codice civile (demaniale,disponibile, indisponibile)	Foglio	Particella	Superficie mq	Provincia	Comune	Località	Bene soggetto ad ammortamento	Data di acquisizione	Modalità di acquisizione	Criterio di valutazione secondo i principi del D.lgs 118/2011	Valore dell'immobile secondo i principi del D.lgs 118/2011 al 31/12/2019 (euro)	Valore dell'immobile secondo i principi del D.lgs 118/2011 al 31/12/2018 (euro)	Ente Gestore	Note
30998	TERRENI AGRICOLI	1.2.2.02.13.01.001	Indisponibile	8	11	1.660	PG	MONTONE		No	10/07/1975	TRASFERIMENTO A TITOLO GRATUITO	Valore catastale	557,38	557,38	AGENZIA FORESTALE REGIONALE	
30999	TERRENI AGRICOLI	1.2.2.02.13.01.001	Indisponibile	8	26	1.050	PG	MONTONE		No	10/07/1975	TRASFERIMENTO A TITOLO GRATUITO	Valore catastale	69,88	69,88	AGENZIA FORESTALE REGIONALE	
31000	TERRENI AGRICOLI	1.2.2.02.13.01.001	Indisponibile	8	27	2.850	PG	MONTONE		No	10/07/1975	TRASFERIMENTO A TITOLO GRATUITO	Valore catastale	957,13	957,13	AGENZIA FORESTALE REGIONALE	
31001	TERRENI AGRICOLI	1.2.2.02.13.01.001	Indisponibile	8	28	1.730	PG	MONTONE		No	10/07/1975	TRASFERIMENTO A TITOLO GRATUITO	Valore catastale	115,38	115,38	AGENZIA FORESTALE REGIONALE	
31002	TERRENI AGRICOLI	1.2.2.02.13.01.001	Indisponibile	8	29	12.160	PG	MONTONE		No	10/07/1975	TRASFERIMENTO A TITOLO GRATUITO	Valore catastale	4.082,00	4.082,00	AGENZIA FORESTALE REGIONALE	
31003	TERRENI AGRICOLI	1.2.2.02.13.01.001	Indisponibile	8	37	1.560	PG	MONTONE		No	10/07/1975	TRASFERIMENTO A TITOLO GRATUITO	Valore catastale	523,25	523,25	AGENZIA FORESTALE REGIONALE	
31004	TERRENI AGRICOLI	1.2.2.02.13.01.001	Indisponibile	8	38	3.370	PG	MONTONE		No	10/07/1975	TRASFERIMENTO A TITOLO GRATUITO	Valore catastale	225,88	225,88	AGENZIA FORESTALE REGIONALE	
31005	TERRENI AGRICOLI	1.2.2.02.13.01.001	Indisponibile	8	504	4.350	PG	MONTONE		No	10/07/1975	TRASFERIMENTO A TITOLO GRATUITO	Valore catastale	1.460,88	1.460,88	AGENZIA FORESTALE REGIONALE	
31006	TERRENI AGRICOLI	1.2.2.02.13.01.001	Indisponibile	8	41	26.970	PG	MONTONE		No	10/07/1975	TRASFERIMENTO A TITOLO GRATUITO	Valore catastale	1.810,25	1.810,25	AGENZIA FORESTALE REGIONALE	
31007	TERRENI AGRICOLI	1.2.2.02.13.01.001	Indisponibile	8	42	720	PG	MONTONE		No	10/07/1975	TRASFERIMENTO A TITOLO GRATUITO	Valore catastale	242,13	242,13	AGENZIA FORESTALE REGIONALE	
31008	TERRENI AGRICOLI	1.2.2.02.13.01.001	Indisponibile	8	43	3.220	PG	MONTONE		No	10/07/1975	TRASFERIMENTO A TITOLO GRATUITO	Valore catastale	269,75	269,75	AGENZIA FORESTALE REGIONALE	
31009	TERRENI AGRICOLI	1.2.2.02.13.01.001	Indisponibile	8	44	5.280	PG	MONTONE		No	10/07/1975	TRASFERIMENTO A TITOLO GRATUITO	Valore catastale	1.772,88	1.772,88	AGENZIA FORESTALE REGIONALE	
31010	TERRENI AGRICOLI	1.2.2.02.13.01.001	Indisponibile	8	45	32.690	PG	MONTONE		No	10/07/1975	TRASFERIMENTO A TITOLO GRATUITO	Valore catastale	10.973,63	10.973,63	AGENZIA FORESTALE REGIONALE	
31011	TERRENI AGRICOLI	1.2.2.02.13.01.001	Indisponibile	8	48	1.780	PG	MONTONE		No	10/07/1975	TRASFERIMENTO A TITOLO GRATUITO	Valore catastale	0,00	0,00	AGENZIA FORESTALE REGIONALE	Particella passata dal Patrimonio Indisponibile al Disponibile anno 2019
31011	TERRENI AGRICOLI	1.2.2.02.13.01.001	Disponibile	8	48	1.780	PG	MONTONE		No	10/07/1975	TRASFERIMENTO A TITOLO GRATUITO	Valore catastale	0,00	0,00	AGENZIA FORESTALE REGIONALE	Particella passata dal Patrimonio Indisponibile al Disponibile anno 2019
31011	TERRENI AGRICOLI	1.2.2.02.13.01.001	Disponibile	8	48	1.780	PG	MONTONE		No	10/07/1975	TRASFERIMENTO A TITOLO GRATUITO	Valore catastale	0,00	598,00	AGENZIA FORESTALE REGIONALE	Particella alienata con la part. 517 del foglio 8, atto Rep. N. 80.330 del 22/10/2019, prezzo della compravendita € 2.000,00
31012	TERRENI AGRICOLI	1.2.2.02.13.01.001	Indisponibile	8	506	7.810	PG	MONTONE		No	10/07/1975	TRASFERIMENTO A TITOLO GRATUITO	Valore catastale	2.621,13	2.621,13	AGENZIA FORESTALE REGIONALE	
31013	TERRENI AGRICOLI	1.2.2.02.13.01.001	Indisponibile	8	508	5.830	PG	MONTONE		No	10/07/1975	TRASFERIMENTO A TITOLO GRATUITO	Valore catastale	1.956,50	1.956,50	AGENZIA FORESTALE REGIONALE	
31014	TERRENI AGRICOLI	1.2.2.02.13.01.001	Indisponibile	8	51	620	PG	MONTONE		No	10/07/1975	TRASFERIMENTO A TITOLO GRATUITO	Valore catastale	0,00	0,00	AGENZIA FORESTALE REGIONALE	
31015	TERRENI AGRICOLI	1.2.2.02.13.01.001	Indisponibile	8	510	325	PG	MONTONE		No	10/07/1975	TRASFERIMENTO A TITOLO GRATUITO	Valore catastale	21,13	21,13	AGENZIA FORESTALE REGIONALE	

PATRIMONIO IMMOBILIARE REGIONE UMBRIA
Prospetto Terreni al 31/12/2019

Sviluppumbria S.p.A.

Numero Identificativo (da sistema informativo)	Classificazione secondo il piano dei conti dello Stato Patrimoniale in base al D.lgs.118/2011 (Descrizione)	Classificazione secondo il piano dei conti dello Stato Patrimoniale in base al D.lgs.118/2011 (Codice)	Classificazione ai sensi del codice civile (demaniale,disponibile, indisponibile)	Foglio	Particella	Superficie mq	Provincia	Comune	Località	Bene soggetto ad ammortamento	Data di acquisizione	Modalità di acquisizione	Criterio di valutazione secondo i principi del D.lgs 118/2011	Valore dell'immobile secondo i principi del D.lgs 118/2011 al 31/12/2019 (euro)	Valore dell'immobile secondo i principi del D.lgs 118/2011 al 31/12/2018 (euro)	Ente Gestore	Note
31016	TERRENI AGRICOLI	1.2.2.02.13.01.001	Indisponibile	8	511	21.495	PG	MONTONE		No	10/07/1975	TRASFERIMENTO A TITOLO GRATUITO	Valore catastale	1.443,00	1.443,00	AGENZIA FORESTALE REGIONALE	
31017	TERRENI AGRICOLI	1.2.2.02.13.01.001	Indisponibile	8	53	10.240	PG	MONTONE		No	10/07/1975	TRASFERIMENTO A TITOLO GRATUITO	Valore catastale	86,13	86,13	AGENZIA FORESTALE REGIONALE	
31018	TERRENI AGRICOLI	1.2.2.02.13.01.001	Indisponibile	8	59	25.270	PG	MONTONE		No	10/07/1975	TRASFERIMENTO A TITOLO GRATUITO	Valore catastale	2.757,63	2.757,63	AGENZIA FORESTALE REGIONALE	
31019	TERRENI AGRICOLI	1.2.2.02.13.01.001	Indisponibile	8	60	1.670	PG	MONTONE		No	10/07/1975	TRASFERIMENTO A TITOLO GRATUITO	Valore catastale	560,63	560,63	AGENZIA FORESTALE REGIONALE	
31020	TERRENI AGRICOLI	1.2.2.02.13.01.001	Indisponibile	8	61	1.100	PG	MONTONE		No	10/07/1975	TRASFERIMENTO A TITOLO GRATUITO	Valore catastale	368,88	368,88	AGENZIA FORESTALE REGIONALE	
31021	TERRENI AGRICOLI	1.2.2.02.13.01.001	Indisponibile	8	62	7.790	PG	MONTONE		No	10/07/1975	TRASFERIMENTO A TITOLO GRATUITO	Valore catastale	261,63	261,63	AGENZIA FORESTALE REGIONALE	
31022	TERRENI AGRICOLI	1.2.2.02.13.01.001	Indisponibile	8	63	50.550	PG	MONTONE		No	10/07/1975	TRASFERIMENTO A TITOLO GRATUITO	Valore catastale	16.969,88	16.969,88	AGENZIA FORESTALE REGIONALE	
31023	TERRENI AGRICOLI	1.2.2.02.13.01.001	Indisponibile	8	64	7.530	PG	MONTONE		No	10/07/1975	TRASFERIMENTO A TITOLO GRATUITO	Valore catastale	2.528,50	2.528,50	AGENZIA FORESTALE REGIONALE	
31024	TERRENI AGRICOLI	1.2.2.02.13.01.001	Indisponibile	8	65	3.300	PG	MONTONE		No	10/07/1975	TRASFERIMENTO A TITOLO GRATUITO	Valore catastale	27,63	27,63	AGENZIA FORESTALE REGIONALE	
31025	TERRENI AGRICOLI	1.2.2.02.13.01.001	Indisponibile	8	66	5.520	PG	MONTONE		No	10/07/1975	TRASFERIMENTO A TITOLO GRATUITO	Valore catastale	695,50	695,50	AGENZIA FORESTALE REGIONALE	
31026	TERRENI AGRICOLI	1.2.2.02.13.01.001	Indisponibile	8	67	10.750	PG	MONTONE		No	10/07/1975	TRASFERIMENTO A TITOLO GRATUITO	Valore catastale	3.609,13	3.609,13	AGENZIA FORESTALE REGIONALE	
31027	TERRENI AGRICOLI	1.2.2.02.13.01.001	Indisponibile	8	68	2.430	PG	MONTONE		No	10/07/1975	TRASFERIMENTO A TITOLO GRATUITO	Valore catastale	102,38	102,38	AGENZIA FORESTALE REGIONALE	
31028	TERRENI AGRICOLI	1.2.2.02.13.01.001	Indisponibile	8	70	2.230	PG	MONTONE		No	10/07/1975	TRASFERIMENTO A TITOLO GRATUITO	Valore catastale	281,13	281,13	AGENZIA FORESTALE REGIONALE	
31029	TERRENI AGRICOLI	1.2.2.02.13.01.001	Indisponibile	8	71	3.950	PG	MONTONE		No	10/07/1975	TRASFERIMENTO A TITOLO GRATUITO	Valore catastale	430,63	430,63	AGENZIA FORESTALE REGIONALE	
31030	TERRENI AGRICOLI	1.2.2.02.13.01.001	Indisponibile	8	72	1.030	PG	MONTONE		No	10/07/1975	TRASFERIMENTO A TITOLO GRATUITO	Valore catastale	69,88	69,88	AGENZIA FORESTALE REGIONALE	
31031	TERRENI AGRICOLI	1.2.2.02.13.01.001	Indisponibile	8	75	3.640	PG	MONTONE		No	10/07/1975	TRASFERIMENTO A TITOLO GRATUITO	Valore catastale	1.680,25	1.680,25	AGENZIA FORESTALE REGIONALE	
31032	TERRENI AGRICOLI	1.2.2.02.13.01.001	Indisponibile	8	85	13.710	PG	MONTONE		No	10/07/1975	TRASFERIMENTO A TITOLO GRATUITO	Valore catastale	4.602,00	4.602,00	AGENZIA FORESTALE REGIONALE	
31033	TERRENI AGRICOLI	1.2.2.02.13.01.001	Indisponibile	8	86	8.770	PG	MONTONE		No	10/07/1975	TRASFERIMENTO A TITOLO GRATUITO	Valore catastale	2.944,50	2.944,50	AGENZIA FORESTALE REGIONALE	
31034	TERRENI AGRICOLI	1.2.2.02.13.01.001	Indisponibile	8	87	22	PG	MONTONE		No	10/07/1975	TRASFERIMENTO A TITOLO GRATUITO	Valore catastale	1,63	1,63	AGENZIA FORESTALE REGIONALE	
31035	TERRENI AGRICOLI	1.2.2.02.13.01.001	Indisponibile	8	88	1.000	PG	MONTONE		No	10/07/1975	TRASFERIMENTO A TITOLO GRATUITO	Valore catastale	66,63	66,63	AGENZIA FORESTALE REGIONALE	

PATRIMONIO IMMOBILIARE REGIONE UMBRIA
Prospetto Terreni al 31/12/2019

Sviluppumbria S.p.A.

Numero Identificativo (da sistema informativo)	Classificazione secondo il piano dei conti dello Stato Patrimoniale in base al D.lgs.118/2011 (Descrizione)	Classificazione secondo il piano dei conti dello Stato Patrimoniale in base al D.lgs.118/2011 (Codice)	Classificazione ai sensi del codice civile (demaniale,disponibile, indisponibile)	Foglio	Particella	Superficie mq	Provincia	Comune	Località	Bene soggetto ad ammortamento	Data di acquisizione	Modalità di acquisizione	Criterio di valutazione secondo i principi del D.lgs 118/2011	Valore dell'immobile secondo i principi del D.lgs 118/2011 al 31/12/2019 (euro)	Valore dell'immobile secondo i principi del D.lgs 118/2011 al 31/12/2018 (euro)	Ente Gestore	Note
31036	TERRENI AGRICOLI	1.2.2.02.13.01.001	Indisponibile	8	90	3.270	PG	MONTONE		No	10/07/1975	TRASFERIMENTO A TITOLO GRATUITO	Valore catastale	357,50	357,50	AGENZIA FORESTALE REGIONALE	
31037	TERRENI AGRICOLI	1.2.2.02.13.01.001	Indisponibile	8	91	19.900	PG	MONTONE		No	10/07/1975	TRASFERIMENTO A TITOLO GRATUITO	Valore catastale	1.335,75	1.335,75	AGENZIA FORESTALE REGIONALE	
31038	TERRENI AGRICOLI	1.2.2.02.13.01.001	Indisponibile	8	92	4.820	PG	MONTONE		No	10/07/1975	TRASFERIMENTO A TITOLO GRATUITO	Valore catastale	40,63	40,63	AGENZIA FORESTALE REGIONALE	
31039	TERRENI AGRICOLI	1.2.2.02.13.01.001	Indisponibile	8	93	4.070	PG	MONTONE		No	10/07/1975	TRASFERIMENTO A TITOLO GRATUITO	Valore catastale	34,13	34,13	AGENZIA FORESTALE REGIONALE	
31040	TERRENI AGRICOLI	1.2.2.02.13.01.001	Indisponibile	8	94	2.510	PG	MONTONE		No	10/07/1975	TRASFERIMENTO A TITOLO GRATUITO	Valore catastale	274,63	274,63	AGENZIA FORESTALE REGIONALE	
31041	TERRENI AGRICOLI	1.2.2.02.13.01.001	Indisponibile	8	95	26.250	PG	MONTONE		No	10/07/1975	TRASFERIMENTO A TITOLO GRATUITO	Valore catastale	8.812,38	8.812,38	AGENZIA FORESTALE REGIONALE	
31042	TERRENI AGRICOLI	1.2.2.02.13.01.001	Indisponibile	8	96	16.290	PG	MONTONE		No	10/07/1975	TRASFERIMENTO A TITOLO GRATUITO	Valore catastale	5.468,13	5.468,13	AGENZIA FORESTALE REGIONALE	
31043	TERRENI AGRICOLI	1.2.2.02.13.01.001	Indisponibile	8	97	2.960	PG	MONTONE		No	10/07/1975	TRASFERIMENTO A TITOLO GRATUITO	Valore catastale	992,88	992,88	AGENZIA FORESTALE REGIONALE	
31044	TERRENI AGRICOLI	1.2.2.02.13.01.001	Indisponibile	8	98	2.380	PG	MONTONE		No	10/07/1975	TRASFERIMENTO A TITOLO GRATUITO	Valore catastale	260,00	260,00	AGENZIA FORESTALE REGIONALE	
31045	TERRENI AGRICOLI	1.2.2.02.13.01.001	Indisponibile	8	100	440	PG	MONTONE		No	10/07/1975	TRASFERIMENTO A TITOLO GRATUITO	Valore catastale	3,25	3,25	AGENZIA FORESTALE REGIONALE	
31046	TERRENI AGRICOLI	1.2.2.02.13.01.001	Indisponibile	8	101	707	PG	MONTONE		No	10/07/1975	TRASFERIMENTO A TITOLO GRATUITO	Valore catastale	237,25	237,25	AGENZIA FORESTALE REGIONALE	
31047	TERRENI AGRICOLI	1.2.2.02.13.01.001	Indisponibile	9	1	8.250	PG	MONTONE		No	10/07/1975	TRASFERIMENTO A TITOLO GRATUITO	Valore catastale	692,25	692,25	AGENZIA FORESTALE REGIONALE	
31048	TERRENI AGRICOLI	1.2.2.02.13.01.001	Indisponibile	9	2	7.870	PG	MONTONE		No	10/07/1975	TRASFERIMENTO A TITOLO GRATUITO	Valore catastale	396,50	396,50	AGENZIA FORESTALE REGIONALE	
31049	TERRENI AGRICOLI	1.2.2.02.13.01.001	Indisponibile	9	11	26.930	PG	MONTONE		No	10/07/1975	TRASFERIMENTO A TITOLO GRATUITO	Valore catastale	2.938,00	2.938,00	AGENZIA FORESTALE REGIONALE	
31050	TERRENI AGRICOLI	1.2.2.02.13.01.001	Indisponibile	9	12	3.510	PG	MONTONE		No	10/07/1975	TRASFERIMENTO A TITOLO GRATUITO	Valore catastale	177,13	177,13	AGENZIA FORESTALE REGIONALE	
31051	TERRENI AGRICOLI	1.2.2.02.13.01.001	Indisponibile	9	15	1.280	PG	MONTONE		No	10/07/1975	TRASFERIMENTO A TITOLO GRATUITO	Valore catastale	53,63	53,63	AGENZIA FORESTALE REGIONALE	
31052	TERRENI AGRICOLI	1.2.2.02.13.01.001	Indisponibile	9	503	4.390	PG	MONTONE		No	10/07/1975	TRASFERIMENTO A TITOLO GRATUITO	Valore catastale	1.473,88	1.473,88	AGENZIA FORESTALE REGIONALE	
31053	TERRENI AGRICOLI	1.2.2.02.13.01.001	Indisponibile	9	18	32.580	PG	MONTONE		No	10/07/1975	TRASFERIMENTO A TITOLO GRATUITO	Valore catastale	10.936,25	10.936,25	AGENZIA FORESTALE REGIONALE	
31054	TERRENI AGRICOLI	1.2.2.02.13.01.001	Indisponibile	9	19	2.090	PG	MONTONE		No	10/07/1975	TRASFERIMENTO A TITOLO GRATUITO	Valore catastale	702,00	702,00	AGENZIA FORESTALE REGIONALE	
31055	TERRENI AGRICOLI	1.2.2.02.13.01.001	Indisponibile	9	20	3.630	PG	MONTONE		No	10/07/1975	TRASFERIMENTO A TITOLO GRATUITO	Valore catastale	1.218,75	1.218,75	AGENZIA FORESTALE REGIONALE	

PATRIMONIO IMMOBILIARE REGIONE UMBRIA
Prospetto Terreni al 31/12/2019

Sviluppumbria S.p.A.

Numero Identificativo (da sistema informativo)	Classificazione secondo il piano dei conti dello Stato Patrimoniale in base al D.lgs.118/2011 (Descrizione)	Classificazione secondo il piano dei conti dello Stato Patrimoniale in base al D.lgs.118/2011 (Codice)	Classificazione ai sensi del codice civile (demaniale,disponibile, indisponibile)	Foglio	Particella	Superficie mq	Provincia	Comune	Località	Bene soggetto ad ammortamento	Data di acquisizione	Modalità di acquisizione	Criterio di valutazione secondo i principi del D.lgs 118/2011	Valore dell'immobile secondo i principi del D.lgs 118/2011 al 31/12/2019 (euro)	Valore dell'immobile secondo i principi del D.lgs 118/2011 al 31/12/2018 (euro)	Ente Gestore	Note
31056	TERRENI AGRICOLI	1.2.2.02.13.01.001	Indisponibile	9	21	2.390	PG	MONTONE		No	10/07/1975	TRASFERIMENTO A TITOLO GRATUITO	Valore catastale	1.404,00	1.404,00	AGENZIA FORESTALE REGIONALE	
31057	TERRENI AGRICOLI	1.2.2.02.13.01.001	Indisponibile	9	29	7.300	PG	MONTONE		No	10/07/1975	TRASFERIMENTO A TITOLO GRATUITO	Valore catastale	3.370,25	3.370,25	AGENZIA FORESTALE REGIONALE	
31058	TERRENI AGRICOLI	1.2.2.02.13.01.001	Indisponibile	9	30	25.910	PG	MONTONE		No	10/07/1975	TRASFERIMENTO A TITOLO GRATUITO	Valore catastale	14.134,25	14.134,25	AGENZIA FORESTALE REGIONALE	
31059	TERRENI AGRICOLI	1.2.2.02.13.01.001	Indisponibile	9	31	3.610	PG	MONTONE		No	10/07/1975	TRASFERIMENTO A TITOLO GRATUITO	Valore catastale	393,25	393,25	AGENZIA FORESTALE REGIONALE	
31060	TERRENI AGRICOLI	1.2.2.02.13.01.001	Indisponibile	9	36	480	PG	MONTONE		No	10/07/1975	TRASFERIMENTO A TITOLO GRATUITO	Valore catastale	43,88	43,88	AGENZIA FORESTALE REGIONALE	
31061	TERRENI AGRICOLI	1.2.2.02.13.01.001	Indisponibile	9	47	150	PG	MONTONE		No	10/07/1975	TRASFERIMENTO A TITOLO GRATUITO	Valore catastale	14,63	14,63	AGENZIA FORESTALE REGIONALE	
31062	TERRENI AGRICOLI	1.2.2.02.13.01.001	Indisponibile	9	48	2.010	PG	MONTONE		No	10/07/1975	TRASFERIMENTO A TITOLO GRATUITO	Valore catastale	674,38	674,38	AGENZIA FORESTALE REGIONALE	
31063	TERRENI AGRICOLI	1.2.2.02.13.01.001	Indisponibile	9	49	390	PG	MONTONE		No	10/07/1975	TRASFERIMENTO A TITOLO GRATUITO	Valore catastale	131,63	131,63	AGENZIA FORESTALE REGIONALE	
31064	TERRENI AGRICOLI	1.2.2.02.13.01.001	Indisponibile	9	50	2.250	PG	MONTONE		No	10/07/1975	TRASFERIMENTO A TITOLO GRATUITO	Valore catastale	1.038,38	1.038,38	AGENZIA FORESTALE REGIONALE	
31065	TERRENI AGRICOLI	1.2.2.02.13.01.001	Indisponibile	9	51	320	PG	MONTONE		No	10/07/1975	TRASFERIMENTO A TITOLO GRATUITO	Valore catastale	147,88	147,88	AGENZIA FORESTALE REGIONALE	
31066	TERRENI AGRICOLI	1.2.2.02.13.01.001	Indisponibile	9	52	400	PG	MONTONE		No	10/07/1975	TRASFERIMENTO A TITOLO GRATUITO	Valore catastale	134,88	134,88	AGENZIA FORESTALE REGIONALE	
31067	TERRENI AGRICOLI	1.2.2.02.13.01.001	Indisponibile	9	53	400	PG	MONTONE		No	10/07/1975	TRASFERIMENTO A TITOLO GRATUITO	Valore catastale	43,88	43,88	AGENZIA FORESTALE REGIONALE	
31068	TERRENI AGRICOLI	1.2.2.02.13.01.001	Indisponibile	9	502	1.880	PG	MONTONE		No	10/07/1975	TRASFERIMENTO A TITOLO GRATUITO	Valore catastale	126,75	126,75	AGENZIA FORESTALE REGIONALE	
31069	TERRENI AGRICOLI	1.2.2.02.13.01.001	Indisponibile	10	1	6.500	PG	MONTONE		No	10/07/1975	TRASFERIMENTO A TITOLO GRATUITO	Valore catastale	2.999,75	2.999,75	AGENZIA FORESTALE REGIONALE	
31070	TERRENI AGRICOLI	1.2.2.02.13.01.001	Indisponibile	10	2	16.160	PG	MONTONE		No	10/07/1975	TRASFERIMENTO A TITOLO GRATUITO	Valore catastale	7.458,75	7.458,75	AGENZIA FORESTALE REGIONALE	
31071	TERRENI AGRICOLI	1.2.2.02.13.01.001	Indisponibile	10	3	3.440	PG	MONTONE		No	10/07/1975	TRASFERIMENTO A TITOLO GRATUITO	Valore catastale	230,75	230,75	AGENZIA FORESTALE REGIONALE	
31072	TERRENI AGRICOLI	1.2.2.02.13.01.001	Indisponibile	10	4	14.840	PG	MONTONE		No	10/07/1975	TRASFERIMENTO A TITOLO GRATUITO	Valore catastale	6.127,88	6.127,88	AGENZIA FORESTALE REGIONALE	
31073	TERRENI AGRICOLI	1.2.2.02.13.01.001	Indisponibile	10	5	510	PG	MONTONE		No	10/07/1975	TRASFERIMENTO A TITOLO GRATUITO	Valore catastale	0,00	0,00	AGENZIA FORESTALE REGIONALE	
31074	TERRENI AGRICOLI	1.2.2.02.13.01.001	Indisponibile	10	7	11.640	PG	MONTONE		No	10/07/1975	TRASFERIMENTO A TITOLO GRATUITO	Valore catastale	97,50	97,50	AGENZIA FORESTALE REGIONALE	
31075	TERRENI AGRICOLI	1.2.2.02.13.01.001	Indisponibile	10	8	7.650	PG	MONTONE		No	10/07/1975	TRASFERIMENTO A TITOLO GRATUITO	Valore catastale	3.531,13	3.531,13	AGENZIA FORESTALE REGIONALE	

PATRIMONIO IMMOBILIARE REGIONE UMBRIA
Prospetto Terreni al 31/12/2019

Sviluppumbria S.p.A.

Numero Identificativo (da sistema informativo)	Classificazione secondo il piano dei conti dello Stato Patrimoniale in base al D.lgs.118/2011 (Descrizione)	Classificazione secondo il piano dei conti dello Stato Patrimoniale in base al D.lgs.118/2011 (Codice)	Classificazione ai sensi del codice civile (demaniale,disponibile, indisponibile)	Foglio	Particella	Superficie mq	Provincia	Comune	Località	Bene soggetto ad ammortamento	Data di acquisizione	Modalità di acquisizione	Criterio di valutazione secondo i principi del D.lgs 118/2011	Valore dell'immobile secondo i principi del D.lgs 118/2011 al 31/12/2019 (euro)	Valore dell'immobile secondo i principi del D.lgs 118/2011 al 31/12/2018 (euro)	Ente Gestore	Note
31076	TERRENI AGRICOLI	1.2.2.02.13.01.001	Indisponibile	10	9	1.040	PG	MONTONE		No	10/07/1975	TRASFERIMENTO A TITOLO GRATUITO	Valore catastale	253,50	253,50	AGENZIA FORESTALE REGIONALE	
31077	TERRENI AGRICOLI	1.2.2.02.13.01.001	Indisponibile	10	10	1.740	PG	MONTONE		No	10/07/1975	TRASFERIMENTO A TITOLO GRATUITO	Valore catastale	802,75	802,75	AGENZIA FORESTALE REGIONALE	
31078	TERRENI AGRICOLI	1.2.2.02.13.01.001	Indisponibile	10	11	1.660	PG	MONTONE		No	10/07/1975	TRASFERIMENTO A TITOLO GRATUITO	Valore catastale	112,13	112,13	AGENZIA FORESTALE REGIONALE	
31079	TERRENI AGRICOLI	1.2.2.02.13.01.001	Indisponibile	10	12	950	PG	MONTONE		No	10/07/1975	TRASFERIMENTO A TITOLO GRATUITO	Valore catastale	63,38	63,38	AGENZIA FORESTALE REGIONALE	
31080	TERRENI AGRICOLI	1.2.2.02.13.01.001	Indisponibile	10	14	7.050	PG	MONTONE		No	10/07/1975	TRASFERIMENTO A TITOLO GRATUITO	Valore catastale	3.254,88	3.254,88	AGENZIA FORESTALE REGIONALE	
31081	TERRENI AGRICOLI	1.2.2.02.13.01.001	Indisponibile	10	15	6.960	PG	MONTONE		No	10/07/1975	TRASFERIMENTO A TITOLO GRATUITO	Valore catastale	641,88	641,88	AGENZIA FORESTALE REGIONALE	
31082	TERRENI AGRICOLI	1.2.2.02.13.01.001	Indisponibile	10	16	5.420	PG	MONTONE		No	10/07/1975	TRASFERIMENTO A TITOLO GRATUITO	Valore catastale	364,00	364,00	AGENZIA FORESTALE REGIONALE	
31083	TERRENI AGRICOLI	1.2.2.02.13.01.001	Indisponibile	10	17	9.210	PG	MONTONE		No	10/07/1975	TRASFERIMENTO A TITOLO GRATUITO	Valore catastale	4.251,00	4.251,00	AGENZIA FORESTALE REGIONALE	
31084	TERRENI AGRICOLI	1.2.2.02.13.01.001	Indisponibile	10	18	2.840	PG	MONTONE		No	10/07/1975	TRASFERIMENTO A TITOLO GRATUITO	Valore catastale	190,13	190,13	AGENZIA FORESTALE REGIONALE	
31085	TERRENI AGRICOLI	1.2.2.02.13.01.001	Indisponibile	10	19	5.660	PG	MONTONE		No	10/07/1975	TRASFERIMENTO A TITOLO GRATUITO	Valore catastale	284,38	284,38	AGENZIA FORESTALE REGIONALE	
31086	TERRENI AGRICOLI	1.2.2.02.13.01.001	Indisponibile	10	20	280.590	PG	MONTONE		No	10/07/1975	TRASFERIMENTO A TITOLO GRATUITO	Valore catastale	18.838,63	18.838,63	AGENZIA FORESTALE REGIONALE	
31087	TERRENI AGRICOLI	1.2.2.02.13.01.001	Indisponibile	10	22	9.460	PG	MONTONE		No	10/07/1975	TRASFERIMENTO A TITOLO GRATUITO	Valore catastale	4.366,38	4.366,38	AGENZIA FORESTALE REGIONALE	
31088	TERRENI AGRICOLI	1.2.2.02.13.01.001	Indisponibile	10	23	10.060	PG	MONTONE		No	10/07/1975	TRASFERIMENTO A TITOLO GRATUITO	Valore catastale	1.265,88	1.265,88	AGENZIA FORESTALE REGIONALE	
31089	TERRENI AGRICOLI	1.2.2.02.13.01.001	Indisponibile	10	24	14.370	PG	MONTONE		No	10/07/1975	TRASFERIMENTO A TITOLO GRATUITO	Valore catastale	482,63	482,63	AGENZIA FORESTALE REGIONALE	
31090	TERRENI AGRICOLI	1.2.2.02.13.01.001	Indisponibile	10	25	52.580	PG	MONTONE		No	10/07/1975	TRASFERIMENTO A TITOLO GRATUITO	Valore catastale	14.995,50	14.995,50	AGENZIA FORESTALE REGIONALE	
31091	TERRENI AGRICOLI	1.2.2.02.13.01.001	Indisponibile	10	26	3.030	PG	MONTONE		No	10/07/1975	TRASFERIMENTO A TITOLO GRATUITO	Valore catastale	541,13	541,13	AGENZIA FORESTALE REGIONALE	
31092	TERRENI AGRICOLI	1.2.2.02.13.01.001	Indisponibile	10	27	22.690	PG	MONTONE		No	10/07/1975	TRASFERIMENTO A TITOLO GRATUITO	Valore catastale	7.034,63	7.034,63	AGENZIA FORESTALE REGIONALE	
31093	TERRENI AGRICOLI	1.2.2.02.13.01.001	Indisponibile	10	28	1.660	PG	MONTONE		No	10/07/1975	TRASFERIMENTO A TITOLO GRATUITO	Valore catastale	152,75	152,75	AGENZIA FORESTALE REGIONALE	
31094	TERRENI AGRICOLI	1.2.2.02.13.01.001	Indisponibile	10	29	440	PG	MONTONE		No	10/07/1975	TRASFERIMENTO A TITOLO GRATUITO	Valore catastale	203,13	203,13	AGENZIA FORESTALE REGIONALE	
31095	TERRENI AGRICOLI	1.2.2.02.13.01.001	Indisponibile	10	32	14.730	PG	MONTONE		No	10/07/1975	TRASFERIMENTO A TITOLO GRATUITO	Valore catastale	6.799,00	6.799,00	AGENZIA FORESTALE REGIONALE	

PATRIMONIO IMMOBILIARE REGIONE UMBRIA
Prospetto Terreni al 31/12/2019

Sviluppumbria S.p.A.

Numero Identificativo (da sistema informativo)	Classificazione secondo il piano dei conti dello Stato Patrimoniale in base al D.lgs.118/2011 (Descrizione)	Classificazione secondo il piano dei conti dello Stato Patrimoniale in base al D.lgs.118/2011 (Codice)	Classificazione ai sensi del codice civile (demaniale,disponibile, indisponibile)	Foglio	Particella	Superficie mq	Provincia	Comune	Località	Bene soggetto ad ammortamento	Data di acquisizione	Modalità di acquisizione	Criterio di valutazione secondo i principi del D.lgs 118/2011	Valore dell'immobile secondo i principi del D.lgs 118/2011 al 31/12/2019 (euro)	Valore dell'immobile secondo i principi del D.lgs 118/2011 al 31/12/2018 (euro)	Ente Gestore	Note
31096	TERRENI AGRICOLI	1.2.2.02.13.01.001	Indisponibile	10	33	1.820	PG	MONTONE		No	10/07/1975	TRASFERIMENTO A TITOLO GRATUITO	Valore catastale	61,75	61,75	AGENZIA FORESTALE REGIONALE	
31097	TERRENI AGRICOLI	1.2.2.02.13.01.001	Indisponibile	10	34	4.310	PG	MONTONE		No	10/07/1975	TRASFERIMENTO A TITOLO GRATUITO	Valore catastale	35,75	35,75	AGENZIA FORESTALE REGIONALE	
31098	TERRENI AGRICOLI	1.2.2.02.13.01.001	Indisponibile	10	35	161.210	PG	MONTONE		No	10/07/1975	TRASFERIMENTO A TITOLO GRATUITO	Valore catastale	10.824,13	10.824,13	AGENZIA FORESTALE REGIONALE	
31099	TERRENI AGRICOLI	1.2.2.02.13.01.001	Indisponibile	10	37	119.410	PG	MONTONE		No	10/07/1975	TRASFERIMENTO A TITOLO GRATUITO	Valore catastale	8.017,75	8.017,75	AGENZIA FORESTALE REGIONALE	
31100	TERRENI AGRICOLI	1.2.2.02.13.01.001	Indisponibile	10	39	13.450	PG	MONTONE		No	10/07/1975	TRASFERIMENTO A TITOLO GRATUITO	Valore catastale	6.207,50	6.207,50	AGENZIA FORESTALE REGIONALE	
31101	TERRENI AGRICOLI	1.2.2.02.13.01.001	Indisponibile	10	40	10.450	PG	MONTONE		No	10/07/1975	TRASFERIMENTO A TITOLO GRATUITO	Valore catastale	4.064,13	4.064,13	AGENZIA FORESTALE REGIONALE	
31102	TERRENI AGRICOLI	1.2.2.02.13.01.001	Indisponibile	10	41	3.210	PG	MONTONE		No	10/07/1975	TRASFERIMENTO A TITOLO GRATUITO	Valore catastale	404,63	404,63	AGENZIA FORESTALE REGIONALE	
31103	TERRENI AGRICOLI	1.2.2.02.13.01.001	Indisponibile	10	42	1.110	PG	MONTONE		No	10/07/1975	TRASFERIMENTO A TITOLO GRATUITO	Valore catastale	139,75	139,75	AGENZIA FORESTALE REGIONALE	
31104	TERRENI AGRICOLI	1.2.2.02.13.01.001	Indisponibile	10	43	1.630	PG	MONTONE		No	10/07/1975	TRASFERIMENTO A TITOLO GRATUITO	Valore catastale	957,13	957,13	AGENZIA FORESTALE REGIONALE	
31105	TERRENI AGRICOLI	1.2.2.02.13.01.001	Indisponibile	10	44	670	PG	MONTONE		No	10/07/1975	TRASFERIMENTO A TITOLO GRATUITO	Valore catastale	0,00	0,00	AGENZIA FORESTALE REGIONALE	
31106	TERRENI AGRICOLI	1.2.2.02.13.01.001	Indisponibile	10	45	11.520	PG	MONTONE		No	10/07/1975	TRASFERIMENTO A TITOLO GRATUITO	Valore catastale	6.768,13	6.768,13	AGENZIA FORESTALE REGIONALE	
31107	TERRENI AGRICOLI	1.2.2.02.13.01.001	Indisponibile	10	46	24.840	PG	MONTONE		No	10/07/1975	TRASFERIMENTO A TITOLO GRATUITO	Valore catastale	13.550,88	13.550,88	AGENZIA FORESTALE REGIONALE	
31108	TERRENI AGRICOLI	1.2.2.02.13.01.001	Indisponibile	10	47	7.970	PG	MONTONE		No	10/07/1975	TRASFERIMENTO A TITOLO GRATUITO	Valore catastale	2.674,75	2.674,75	AGENZIA FORESTALE REGIONALE	
31109	TERRENI AGRICOLI	1.2.2.02.13.01.001	Indisponibile	10	48	20.810	PG	MONTONE		No	10/07/1975	TRASFERIMENTO A TITOLO GRATUITO	Valore catastale	7.725,25	7.725,25	AGENZIA FORESTALE REGIONALE	
31110	TERRENI AGRICOLI	1.2.2.02.13.01.001	Indisponibile	10	49	9.860	PG	MONTONE		No	10/07/1975	TRASFERIMENTO A TITOLO GRATUITO	Valore catastale	1.241,50	1.241,50	AGENZIA FORESTALE REGIONALE	
31111	TERRENI AGRICOLI	1.2.2.02.13.01.001	Indisponibile	10	50	30.330	PG	MONTONE		No	10/07/1975	TRASFERIMENTO A TITOLO GRATUITO	Valore catastale	2.036,13	2.036,13	AGENZIA FORESTALE REGIONALE	
31112	TERRENI AGRICOLI	1.2.2.02.13.01.001	Indisponibile	10	51	13.140	PG	MONTONE		No	10/07/1975	TRASFERIMENTO A TITOLO GRATUITO	Valore catastale	4.410,25	4.410,25	AGENZIA FORESTALE REGIONALE	
31113	TERRENI AGRICOLI	1.2.2.02.13.01.001	Indisponibile	10	52	660	PG	MONTONE		No	10/07/1975	TRASFERIMENTO A TITOLO GRATUITO	Valore catastale	32,50	32,50	AGENZIA FORESTALE REGIONALE	
31114	TERRENI AGRICOLI	1.2.2.02.13.01.001	Indisponibile	10	53	13.540	PG	MONTONE		No	10/07/1975	TRASFERIMENTO A TITOLO GRATUITO	Valore catastale	6.249,75	6.249,75	AGENZIA FORESTALE REGIONALE	
31115	TERRENI AGRICOLI	1.2.2.02.13.01.001	Indisponibile	10	54	5.360	PG	MONTONE		No	10/07/1975	TRASFERIMENTO A TITOLO GRATUITO	Valore catastale	674,38	674,38	AGENZIA FORESTALE REGIONALE	

PATRIMONIO IMMOBILIARE REGIONE UMBRIA
Prospetto Terreni al 31/12/2019

Sviluppumbria S.p.A.

Numero Identificativo (da sistema informativo)	Classificazione secondo il piano dei conti dello Stato Patrimoniale in base al D.lgs.118/2011 (Descrizione)	Classificazione secondo il piano dei conti dello Stato Patrimoniale in base al D.lgs.118/2011 (Codice)	Classificazione ai sensi del codice civile (demaniale,disponibile, indisponibile)	Foglio	Particella	Superficie mq	Provincia	Comune	Località	Bene soggetto ad ammortamento	Data di acquisizione	Modalità di acquisizione	Criterio di valutazione secondo i principi del D.lgs 118/2011	Valore dell'immobile secondo i principi del D.lgs 118/2011 al 31/12/2019 (euro)	Valore dell'immobile secondo i principi del D.lgs 118/2011 al 31/12/2018 (euro)	Ente Gestore	Note
31116	TERRENI AGRICOLI	1.2.2.02.13.01.001	Indisponibile	10	55	540	PG	MONTONE		No	10/07/1975	TRASFERIMENTO A TITOLO GRATUITO	Valore catastale	68,25	68,25	AGENZIA FORESTALE REGIONALE	
31117	TERRENI AGRICOLI	1.2.2.02.13.01.001	Indisponibile	10	56	2.980	PG	MONTONE		No	10/07/1975	TRASFERIMENTO A TITOLO GRATUITO	Valore catastale	768,63	768,63	AGENZIA FORESTALE REGIONALE	
31118	TERRENI AGRICOLI	1.2.2.02.13.01.001	Indisponibile	10	57	6.990	PG	MONTONE		No	10/07/1975	TRASFERIMENTO A TITOLO GRATUITO	Valore catastale	3.227,25	3.227,25	AGENZIA FORESTALE REGIONALE	
31119	TERRENI AGRICOLI	1.2.2.02.13.01.001	Indisponibile	10	58	790	PG	MONTONE		No	10/07/1975	TRASFERIMENTO A TITOLO GRATUITO	Valore catastale	264,88	264,88	AGENZIA FORESTALE REGIONALE	
31120	TERRENI AGRICOLI	1.2.2.02.13.01.001	Indisponibile	10	59	20.500	PG	MONTONE		No	10/07/1975	TRASFERIMENTO A TITOLO GRATUITO	Valore catastale	4.868,50	4.868,50	AGENZIA FORESTALE REGIONALE	
31121	TERRENI AGRICOLI	1.2.2.02.13.01.001	Indisponibile	10	60	24.820	PG	MONTONE		No	10/07/1975	TRASFERIMENTO A TITOLO GRATUITO	Valore catastale	2.707,25	2.707,25	AGENZIA FORESTALE REGIONALE	
31122	TERRENI AGRICOLI	1.2.2.02.13.01.001	Indisponibile	10	61	16.270	PG	MONTONE		No	10/07/1975	TRASFERIMENTO A TITOLO GRATUITO	Valore catastale	6.506,50	6.506,50	AGENZIA FORESTALE REGIONALE	
31123	TERRENI AGRICOLI	1.2.2.02.13.01.001	Indisponibile	10	62	2.070	PG	MONTONE		No	10/07/1975	TRASFERIMENTO A TITOLO GRATUITO	Valore catastale	260,00	260,00	AGENZIA FORESTALE REGIONALE	
31124	TERRENI AGRICOLI	1.2.2.02.13.01.001	Indisponibile	16	1	3.400	PG	MONTONE		No	10/07/1975	TRASFERIMENTO A TITOLO GRATUITO	Valore catastale	1.140,75	1.140,75	AGENZIA FORESTALE REGIONALE	
31125	TERRENI AGRICOLI	1.2.2.02.13.01.001	Indisponibile	16	2	24.260	PG	MONTONE		No	10/07/1975	TRASFERIMENTO A TITOLO GRATUITO	Valore catastale	1.628,25	1.628,25	AGENZIA FORESTALE REGIONALE	
31126	TERRENI AGRICOLI	1.2.2.02.13.01.001	Indisponibile	16	3	15.040	PG	MONTONE		No	10/07/1975	TRASFERIMENTO A TITOLO GRATUITO	Valore catastale	1.009,13	1.009,13	AGENZIA FORESTALE REGIONALE	
31127	TERRENI AGRICOLI	1.2.2.02.13.01.001	Indisponibile	16	4	44.980	PG	MONTONE		No	10/07/1975	TRASFERIMENTO A TITOLO GRATUITO	Valore catastale	4.151,88	4.151,88	AGENZIA FORESTALE REGIONALE	
31128	TERRENI AGRICOLI	1.2.2.02.13.01.001	Indisponibile	16	5	3.180	PG	MONTONE		No	10/07/1975	TRASFERIMENTO A TITOLO GRATUITO	Valore catastale	133,25	133,25	AGENZIA FORESTALE REGIONALE	
31130	TERRENI AGRICOLI	1.2.2.02.13.01.001	Indisponibile	19	18	1.130	PG	MONTONE		No	13/06/1991	ACQUISIZIONE	Valore acquisizione	427,27	427,27	REGIONE	
31131	TERRENI AGRICOLI	1.2.2.02.13.01.001	Indisponibile	19	19	8.320	PG	MONTONE		No	13/06/1991	ACQUISIZIONE	Valore acquisizione	3.145,88	3.145,88	REGIONE	
31132	TERRENI AGRICOLI	1.2.2.02.13.01.001	Indisponibile	19	501	4.050	PG	MONTONE		No	13/06/1991	ACQUISIZIONE	Valore acquisizione	1.531,35	1.531,35	REGIONE	
40270	TERRENI AGRICOLI	1.2.2.02.13.01.001	Indisponibile	19	508	4.010	PG	MONTONE		No	13/06/1991	ACQUISIZIONE	Valore acquisizione	1.516,23	1.516,23	COMUNE	
40375	TERRENI AGRICOLI	1.2.2.02.13.01.001	Indisponibile	28	55	70	TR	NARNI	MARATTA S.P. 24	No	19/12/2013	ESPROPRIO	Valore acquisizione	700,00	700,00	REGIONE	
40376	TERRENI AGRICOLI	1.2.2.02.13.01.001	Indisponibile	28	286	130	TR	NARNI	MARATTA S.P. 24	No	19/12/2013	ESPROPRIO	Valore acquisizione	650,00	650,00	REGIONE	
40381	TERRENI AGRICOLI	1.2.2.02.13.01.001	Indisponibile	28	138	190	TR	NARNI	MARATTA S.P. 24	No	09/12/2013	ESPROPRIO	Valore acquisizione	950,00	950,00	REGIONE	

PATRIMONIO IMMOBILIARE REGIONE UMBRIA
Prospetto Terreni al 31/12/2019

Sviluppumbria S.p.A.

Numero Identificativo (da sistema informativo)	Classificazione secondo il piano dei conti dello Stato Patrimoniale in base al D.lgs.118/2011 (Descrizione)	Classificazione secondo il piano dei conti dello Stato Patrimoniale in base al D.lgs.118/2011 (Codice)	Classificazione ai sensi del codice civile (demaniale,disponibile, indisponibile)	Foglio	Particella	Superficie mq	Provincia	Comune	Località	Bene soggetto ad ammortamento	Data di acquisizione	Modalità di acquisizione	Criterio di valutazione secondo i principi del D.lgs 118/2011	Valore dell'immobile secondo i principi del D.lgs 118/2011 al 31/12/2019 (euro)	Valore dell'immobile secondo i principi del D.lgs 118/2011 al 31/12/2018 (euro)	Ente Gestore	Note
40390	TERRENI AGRICOLI	1.2.2.02.13.01.001	Indisponibile	28	299	90	TR	NARNI	MARATTA S.P. 24	No	07/07/2014	ESPROPRIO	Valore acquisizione	0,00	0,00	REGIONE	Il valore del bene è stato determinato con il criterio Valore Catastale in quanto non si conosce il valore di esproprio-Valore non presente in quanto il reddito domenicale per la tipologia del bene è uguale a 0
40516	TERRENI AGRICOLI	1.2.2.02.13.01.001	Indisponibile	28	302	950	TR	NARNI	MARATTA S.P. 24	No	19/12/2013	ESPROPRIO	Valore acquisizione	5.457,32	5.457,32	REGIONE	
40517	TERRENI AGRICOLI	1.2.2.02.13.01.001	Indisponibile	28	304	20	TR	NARNI	MARATTA S.P. 24	No	19/12/2013	ESPROPRIO	Valore acquisizione	109,52	109,52	REGIONE	
40518	TERRENI AGRICOLI	1.2.2.02.13.01.001	Indisponibile	28	306	900	TR	NARNI	MARATTA S.P. 24	No	19/12/2013	ESPROPRIO	Valore acquisizione	4.928,26	4.928,26	REGIONE	
40519	TERRENI AGRICOLI	1.2.2.02.13.01.001	Indisponibile	28	307	1.550	TR	NARNI	MARATTA S.P. 24	No	19/12/2013	ESPROPRIO	Valore acquisizione	8.075,50	8.075,50	REGIONE	
40531	TERRENI AGRICOLI	1.2.2.02.13.01.001	Indisponibile	28	317	260	TR	NARNI		No	09/12/2013	ESPROPRIO	Valore acquisizione	1.300,00	1.300,00	REGIONE	
40532	TERRENI AGRICOLI	1.2.2.02.13.01.001	Indisponibile	28	320	710	TR	NARNI		No	19/12/2013	ESPROPRIO	Valore acquisizione	3.887,85	3.887,85	REGIONE	
40533	TERRENI AGRICOLI	1.2.2.02.13.01.001	Indisponibile	28	322	90	TR	NARNI		No	09/12/2013	ESPROPRIO	Valore acquisizione	450,00	450,00	REGIONE	
40534	TERRENI AGRICOLI	1.2.2.02.13.01.001	Indisponibile	28	323	30	TR	NARNI		No	09/12/2013	ESPROPRIO	Valore acquisizione	150,00	150,00	REGIONE	
40535	TERRENI AGRICOLI	1.2.2.02.13.01.001	Indisponibile	28	310	45	TR	NARNI		No	19/12/2013	ESPROPRIO	Valore acquisizione	225,00	225,00	REGIONE	
40536	TERRENI AGRICOLI	1.2.2.02.13.01.001	Indisponibile	28	312	10	TR	NARNI		No	19/12/2013	ESPROPRIO	Valore acquisizione	54,76	54,76	REGIONE	
40537	TERRENI AGRICOLI	1.2.2.02.13.01.001	Indisponibile	28	314	5	TR	NARNI		No	19/12/2013	ESPROPRIO	Valore acquisizione	27,38	27,38	REGIONE	
40538	TERRENI AGRICOLI	1.2.2.02.13.01.001	Indisponibile	28	316	80	TR	NARNI		No	09/12/2013	ESPROPRIO	Valore acquisizione	400,00	400,00	REGIONE	
31149	TERRENI AGRICOLI	1.2.2.02.13.01.001	Indisponibile	52	85	12.080	PG	NOCERA UMBRA		No	28/05/1980	TRASFERIMENTO A TITOLO GRATUITO	Valore catastale	3.224,00	3.224,00	AGENZIA FORESTALE REGIONALE	
31150	TERRENI AGRICOLI	1.2.2.02.13.01.001	Indisponibile	52	86	126.240	PG	NOCERA UMBRA		No	28/05/1980	TRASFERIMENTO A TITOLO GRATUITO	Valore catastale	24.914,50	24.914,50	AGENZIA FORESTALE REGIONALE	
31151	TERRENI AGRICOLI	1.2.2.02.13.01.001	Indisponibile	52	87	3.480	PG	NOCERA UMBRA		No	28/05/1980	TRASFERIMENTO A TITOLO GRATUITO	Valore catastale	583,38	583,38	AGENZIA FORESTALE REGIONALE	
31152	TERRENI AGRICOLI	1.2.2.02.13.01.001	Indisponibile	52	90	290	PG	NOCERA UMBRA		No	28/05/1980	TRASFERIMENTO A TITOLO GRATUITO	Valore catastale	39,00	39,00	AGENZIA FORESTALE REGIONALE	
31170	TERRENI AGRICOLI	1.2.2.02.13.01.001	Indisponibile	65	21	71	PG	NOCERA UMBRA		No	28/05/1980	TRASFERIMENTO A TITOLO GRATUITO	Valore catastale	4,88	4,88	AGENZIA FORESTALE REGIONALE	
31172	TERRENI AGRICOLI	1.2.2.02.13.01.001	Indisponibile	65	64	3.980	PG	NOCERA UMBRA		No	28/05/1980	TRASFERIMENTO A TITOLO GRATUITO	Valore catastale	1.303,25	1.303,25	AGENZIA FORESTALE REGIONALE	
31173	TERRENI AGRICOLI	1.2.2.02.13.01.001	Indisponibile	65	68	16.280	PG	NOCERA UMBRA		No	28/05/1980	TRASFERIMENTO A TITOLO GRATUITO	Valore catastale	3.196,38	3.196,38	AGENZIA FORESTALE REGIONALE	

PATRIMONIO IMMOBILIARE REGIONE UMBRIA
Prospetto Terreni al 31/12/2019

Sviluppumbria S.p.A.

Numero Identificativo (da sistema informativo)	Classificazione secondo il piano dei conti dello Stato Patrimoniale in base al D.lgs.118/2011 (Descrizione)	Classificazione secondo il piano dei conti dello Stato Patrimoniale in base al D.lgs.118/2011 (Codice)	Classificazione ai sensi del codice civile (demaniale,disponibile, indisponibile)	Foglio	Particella	Superficie mq	Provincia	Comune	Località	Bene soggetto ad ammortamento	Data di acquisizione	Modalità di acquisizione	Criterio di valutazione secondo i principi del D.lgs 118/2011	Valore dell'immobile secondo i principi del D.lgs 118/2011 al 31/12/2019 (euro)	Valore dell'immobile secondo i principi del D.lgs 118/2011 al 31/12/2018 (euro)	Ente Gestore	Note
31174	TERRENI AGRICOLI	1.2.2.02.13.01.001	Indisponibile	65	69	15.250	PG	NOCERA UMBRA		No	28/05/1980	TRASFERIMENTO A TITOLO GRATUITO	Valore catastale	2.559,38	2.559,38	AGENZIA FORESTALE REGIONALE	
31175	TERRENI AGRICOLI	1.2.2.02.13.01.001	Indisponibile	65	71	3.760	PG	NOCERA UMBRA		No	28/05/1980	TRASFERIMENTO A TITOLO GRATUITO	Valore catastale	578,50	578,50	AGENZIA FORESTALE REGIONALE	
31176	TERRENI AGRICOLI	1.2.2.02.13.01.001	Indisponibile	65	72	27.610	PG	NOCERA UMBRA		No	28/05/1980	TRASFERIMENTO A TITOLO GRATUITO	Valore catastale	4.252,63	4.252,63	AGENZIA FORESTALE REGIONALE	
31177	TERRENI AGRICOLI	1.2.2.02.13.01.001	Indisponibile	65	73	21.780	PG	NOCERA UMBRA		No	28/05/1980	TRASFERIMENTO A TITOLO GRATUITO	Valore catastale	7.128,88	7.128,88	AGENZIA FORESTALE REGIONALE	
31178	TERRENI AGRICOLI	1.2.2.02.13.01.001	Indisponibile	65	74	4.020	PG	NOCERA UMBRA		No	28/05/1980	TRASFERIMENTO A TITOLO GRATUITO	Valore catastale	586,63	586,63	AGENZIA FORESTALE REGIONALE	
31179	TERRENI AGRICOLI	1.2.2.02.13.01.001	Indisponibile	65	75	2.000	PG	NOCERA UMBRA		No	28/05/1980	TRASFERIMENTO A TITOLO GRATUITO	Valore catastale	336,38	336,38	AGENZIA FORESTALE REGIONALE	
31180	TERRENI AGRICOLI	1.2.2.02.13.01.001	Indisponibile	65	79	1.810	PG	NOCERA UMBRA		No	28/05/1980	TRASFERIMENTO A TITOLO GRATUITO	Valore catastale	303,88	303,88	AGENZIA FORESTALE REGIONALE	
31181	TERRENI AGRICOLI	1.2.2.02.13.01.001	Indisponibile	65	80	33.160	PG	NOCERA UMBRA		No	28/05/1980	TRASFERIMENTO A TITOLO GRATUITO	Valore catastale	7.658,63	7.658,63	AGENZIA FORESTALE REGIONALE	
31182	TERRENI AGRICOLI	1.2.2.02.13.01.001	Indisponibile	65	81	6.470	PG	NOCERA UMBRA		No	28/05/1980	TRASFERIMENTO A TITOLO GRATUITO	Valore catastale	1.085,50	1.085,50	AGENZIA FORESTALE REGIONALE	
31183	TERRENI AGRICOLI	1.2.2.02.13.01.001	Indisponibile	73	1	8.800	PG	NOCERA UMBRA		No	28/05/1980	TRASFERIMENTO A TITOLO GRATUITO	Valore catastale	2.847,00	2.847,00	AGENZIA FORESTALE REGIONALE	
31184	TERRENI AGRICOLI	1.2.2.02.13.01.001	Indisponibile	73	2	2.720	PG	NOCERA UMBRA		No	28/05/1980	TRASFERIMENTO A TITOLO GRATUITO	Valore catastale	456,63	456,63	AGENZIA FORESTALE REGIONALE	
31185	TERRENI AGRICOLI	1.2.2.02.13.01.001	Indisponibile	73	3	3.800	PG	NOCERA UMBRA		No	28/05/1980	TRASFERIMENTO A TITOLO GRATUITO	Valore catastale	638,63	638,63	AGENZIA FORESTALE REGIONALE	
31186	TERRENI AGRICOLI	1.2.2.02.13.01.001	Indisponibile	73	4	8.440	PG	NOCERA UMBRA		No	28/05/1980	TRASFERIMENTO A TITOLO GRATUITO	Valore catastale	2.643,88	2.643,88	AGENZIA FORESTALE REGIONALE	
31187	ALTRI TERRENI NAC	1.2.2.02.13.99.999	Indisponibile	73	6	1.100	PG	NOCERA UMBRA		No	28/05/1980	TRASFERIMENTO A TITOLO GRATUITO	Valore catastale	0,00	0,00	AGENZIA FORESTALE REGIONALE	
31188	TERRENI AGRICOLI	1.2.2.02.13.01.001	Indisponibile	73	7	2.030	PG	NOCERA UMBRA		No	28/05/1980	TRASFERIMENTO A TITOLO GRATUITO	Valore catastale	341,25	341,25	AGENZIA FORESTALE REGIONALE	
31189	TERRENI AGRICOLI	1.2.2.02.13.01.001	Indisponibile	73	8	162.750	PG	NOCERA UMBRA		No	28/05/1980	TRASFERIMENTO A TITOLO GRATUITO	Valore catastale	48.852,38	48.852,38	AGENZIA FORESTALE REGIONALE	
31190	TERRENI AGRICOLI	1.2.2.02.13.01.001	Indisponibile	73	9	890	PG	NOCERA UMBRA		No	28/05/1980	TRASFERIMENTO A TITOLO GRATUITO	Valore catastale	40,63	40,63	AGENZIA FORESTALE REGIONALE	Variazioni di coltura registrata anno 2018
31191	TERRENI AGRICOLI	1.2.2.02.13.01.001	Indisponibile	73	10	73.090	PG	NOCERA UMBRA		No	28/05/1980	TRASFERIMENTO A TITOLO GRATUITO	Valore catastale	19.990,75	19.990,75	AGENZIA FORESTALE REGIONALE	
31192	TERRENI AGRICOLI	1.2.2.02.13.01.001	Indisponibile	73	11	9.750	PG	NOCERA UMBRA		No	28/05/1980	TRASFERIMENTO A TITOLO GRATUITO	Valore catastale	1.139,13	1.139,13	AGENZIA FORESTALE REGIONALE	
31193	TERRENI AGRICOLI	1.2.2.02.13.01.001	Indisponibile	73	12	5.410	PG	NOCERA UMBRA		No	28/05/1980	TRASFERIMENTO A TITOLO GRATUITO	Valore catastale	908,38	908,38	AGENZIA FORESTALE REGIONALE	

PATRIMONIO IMMOBILIARE REGIONE UMBRIA
Prospetto Terreni al 31/12/2019

Sviluppumbria S.p.A.

Numero Identificativo (da sistema informativo)	Classificazione secondo il piano dei conti dello Stato Patrimoniale in base al D.lgs.118/2011 (Descrizione)	Classificazione secondo il piano dei conti dello Stato Patrimoniale in base al D.lgs.118/2011 (Codice)	Classificazione ai sensi del codice civile (demaniale,disponibile, indisponibile)	Foglio	Particella	Superficie mq	Provincia	Comune	Località	Bene soggetto ad ammortamento	Data di acquisizione	Modalità di acquisizione	Criterio di valutazione secondo i principi del D.lgs 118/2011	Valore dell'immobile secondo i principi del D.lgs 118/2011 al 31/12/2019 (euro)	Valore dell'immobile secondo i principi del D.lgs 118/2011 al 31/12/2018 (euro)	Ente Gestore	Note
31194	TERRENI AGRICOLI	1.2.2.02.13.01.001	Indisponibile	73	13	1.300	PG	NOCERA UMBRA		No	28/05/1980	TRASFERIMENTO A TITOLO GRATUITO	Valore catastale	141,38	141,38	AGENZIA FORESTALE REGIONALE	
31195	TERRENI AGRICOLI	1.2.2.02.13.01.001	Indisponibile	73	14	56.240	PG	NOCERA UMBRA		No	28/05/1980	TRASFERIMENTO A TITOLO GRATUITO	Valore catastale	15.081,63	15.081,63	AGENZIA FORESTALE REGIONALE	
31196	TERRENI AGRICOLI	1.2.2.02.13.01.001	Indisponibile	73	15	3.840	PG	NOCERA UMBRA		No	28/05/1980	TRASFERIMENTO A TITOLO GRATUITO	Valore catastale	1.187,88	1.187,88	AGENZIA FORESTALE REGIONALE	
31197	TERRENI AGRICOLI	1.2.2.02.13.01.001	Indisponibile	73	16	22.820	PG	NOCERA UMBRA		No	28/05/1980	TRASFERIMENTO A TITOLO GRATUITO	Valore catastale	2.489,50	2.489,50	AGENZIA FORESTALE REGIONALE	
31198	TERRENI AGRICOLI	1.2.2.02.13.01.001	Indisponibile	73	17	36.120	PG	NOCERA UMBRA		No	28/05/1980	TRASFERIMENTO A TITOLO GRATUITO	Valore catastale	3.940,63	3.940,63	AGENZIA FORESTALE REGIONALE	
31199	TERRENI AGRICOLI	1.2.2.02.13.01.001	Indisponibile	73	20	9.790	PG	NOCERA UMBRA		No	28/05/1980	TRASFERIMENTO A TITOLO GRATUITO	Valore catastale	1.389,38	1.389,38	AGENZIA FORESTALE REGIONALE	
31200	TERRENI AGRICOLI	1.2.2.02.13.01.001	Indisponibile	73	21	15.670	PG	NOCERA UMBRA		No	28/05/1980	TRASFERIMENTO A TITOLO GRATUITO	Valore catastale	4.244,50	4.244,50	AGENZIA FORESTALE REGIONALE	
31201	TERRENI AGRICOLI	1.2.2.02.13.01.001	Indisponibile	73	22	10.330	PG	NOCERA UMBRA		No	28/05/1980	TRASFERIMENTO A TITOLO GRATUITO	Valore catastale	1.135,88	1.135,88	AGENZIA FORESTALE REGIONALE	
31202	TERRENI AGRICOLI	1.2.2.02.13.01.001	Indisponibile	73	23	2.470	PG	NOCERA UMBRA		No	28/05/1980	TRASFERIMENTO A TITOLO GRATUITO	Valore catastale	414,38	414,38	AGENZIA FORESTALE REGIONALE	
31203	TERRENI AGRICOLI	1.2.2.02.13.01.001	Indisponibile	73	24	24.070	PG	NOCERA UMBRA		No	28/05/1980	TRASFERIMENTO A TITOLO GRATUITO	Valore catastale	4.039,75	4.039,75	AGENZIA FORESTALE REGIONALE	
31204	TERRENI AGRICOLI	1.2.2.02.13.01.001	Indisponibile	73	25	4.990	PG	NOCERA UMBRA		No	28/05/1980	TRASFERIMENTO A TITOLO GRATUITO	Valore catastale	830,38	830,38	AGENZIA FORESTALE REGIONALE	Variazioni di coltura anno 2017
31205	TERRENI AGRICOLI	1.2.2.02.13.01.001	Indisponibile	73	26	7.950	PG	NOCERA UMBRA		No	28/05/1980	TRASFERIMENTO A TITOLO GRATUITO	Valore catastale	1.215,50	1.215,50	AGENZIA FORESTALE REGIONALE	
31206	TERRENI AGRICOLI	1.2.2.02.13.01.001	Indisponibile	73	27	18.140	PG	NOCERA UMBRA		No	28/05/1980	TRASFERIMENTO A TITOLO GRATUITO	Valore catastale	3.246,75	3.246,75	AGENZIA FORESTALE REGIONALE	
31207	TERRENI AGRICOLI	1.2.2.02.13.01.001	Indisponibile	73	28	3.980	PG	NOCERA UMBRA		No	28/05/1980	TRASFERIMENTO A TITOLO GRATUITO	Valore catastale	667,88	667,88	AGENZIA FORESTALE REGIONALE	
31208	TERRENI AGRICOLI	1.2.2.02.13.01.001	Indisponibile	73	29	103.980	PG	NOCERA UMBRA		No	28/05/1980	TRASFERIMENTO A TITOLO GRATUITO	Valore catastale	26.659,75	26.659,75	AGENZIA FORESTALE REGIONALE	
31209	TERRENI AGRICOLI	1.2.2.02.13.01.001	Indisponibile	73	30	480	PG	NOCERA UMBRA		No	28/05/1980	TRASFERIMENTO A TITOLO GRATUITO	Valore catastale	81,25	81,25	AGENZIA FORESTALE REGIONALE	
31210	TERRENI AGRICOLI	1.2.2.02.13.01.001	Indisponibile	73	31	710	PG	NOCERA UMBRA		No	28/05/1980	TRASFERIMENTO A TITOLO GRATUITO	Valore catastale	118,63	118,63	AGENZIA FORESTALE REGIONALE	
31211	TERRENI AGRICOLI	1.2.2.02.13.01.001	Indisponibile	73	33	14.090	PG	NOCERA UMBRA		No	28/05/1980	TRASFERIMENTO A TITOLO GRATUITO	Valore catastale	3.744,00	3.744,00	AGENZIA FORESTALE REGIONALE	
31212	TERRENI AGRICOLI	1.2.2.02.13.01.001	Indisponibile	73	34	15.030	PG	NOCERA UMBRA		No	28/05/1980	TRASFERIMENTO A TITOLO GRATUITO	Valore catastale	1.639,63	1.639,63	AGENZIA FORESTALE REGIONALE	
31213	TERRENI AGRICOLI	1.2.2.02.13.01.001	Indisponibile	73	35	3.050	PG	NOCERA UMBRA		No	28/05/1980	TRASFERIMENTO A TITOLO GRATUITO	Valore catastale	511,88	511,88	AGENZIA FORESTALE REGIONALE	

PATRIMONIO IMMOBILIARE REGIONE UMBRIA
Prospetto Terreni al 31/12/2019

Sviluppumbria S.p.A.

Numero Identificativo (da sistema informativo)	Classificazione secondo il piano dei conti dello Stato Patrimoniale in base al D.lgs.118/2011 (Descrizione)	Classificazione secondo il piano dei conti dello Stato Patrimoniale in base al D.lgs.118/2011 (Codice)	Classificazione ai sensi del codice civile (demaniale,disponibile, indisponibile)	Foglio	Particella	Superficie mq	Provincia	Comune	Località	Bene soggetto ad ammortamento	Data di acquisizione	Modalità di acquisizione	Criterio di valutazione secondo i principi del D.lgs 118/2011	Valore dell'immobile secondo i principi del D.lgs 118/2011 al 31/12/2019 (euro)	Valore dell'immobile secondo i principi del D.lgs 118/2011 al 31/12/2018 (euro)	Ente Gestore	Note
31214	TERRENI AGRICOLI	1.2.2.02.13.01.001	Indisponibile	73	36	75.990	PG	NOCERA UMBRA		No	28/05/1980	TRASFERIMENTO A TITOLO GRATUITO	Valore catastale	13.784,88	13.784,88	AGENZIA FORESTALE REGIONALE	
31215	TERRENI AGRICOLI	1.2.2.02.13.01.001	Indisponibile	73	37	7.940	PG	NOCERA UMBRA		No	28/05/1980	TRASFERIMENTO A TITOLO GRATUITO	Valore catastale	1.267,50	1.267,50	AGENZIA FORESTALE REGIONALE	
31216	TERRENI AGRICOLI	1.2.2.02.13.01.001	Indisponibile	73	38	118.920	PG	NOCERA UMBRA		No	28/05/1980	TRASFERIMENTO A TITOLO GRATUITO	Valore catastale	12.974,00	12.974,00	AGENZIA FORESTALE REGIONALE	
31217	TERRENI AGRICOLI	1.2.2.02.13.01.001	Indisponibile	73	43	13.900	PG	NOCERA UMBRA		No	28/05/1980	TRASFERIMENTO A TITOLO GRATUITO	Valore catastale	2.333,50	2.333,50	AGENZIA FORESTALE REGIONALE	
31218	TERRENI AGRICOLI	1.2.2.02.13.01.001	Indisponibile	82	1	120.640	PG	NOCERA UMBRA		No	28/05/1980	TRASFERIMENTO A TITOLO GRATUITO	Valore catastale	8.099,00	8.099,00	AGENZIA FORESTALE REGIONALE	
31219	TERRENI AGRICOLI	1.2.2.02.13.01.001	Indisponibile	82	2	3.930	PG	NOCERA UMBRA		No	28/05/1980	TRASFERIMENTO A TITOLO GRATUITO	Valore catastale	1.287,00	1.287,00	AGENZIA FORESTALE REGIONALE	
31220	TERRENI AGRICOLI	1.2.2.02.13.01.001	Indisponibile	82	3	7.620	PG	NOCERA UMBRA		No	28/05/1980	TRASFERIMENTO A TITOLO GRATUITO	Valore catastale	1.215,50	1.215,50	AGENZIA FORESTALE REGIONALE	Variazioni di coltura registrata anno 2018
31221	TERRENI AGRICOLI	1.2.2.02.13.01.001	Indisponibile	82	4	75.590	PG	NOCERA UMBRA		No	28/05/1980	TRASFERIMENTO A TITOLO GRATUITO	Valore catastale	12.052,63	12.052,63	AGENZIA FORESTALE REGIONALE	
31222	TERRENI AGRICOLI	1.2.2.02.13.01.001	Indisponibile	82	5	1.110	PG	NOCERA UMBRA		No	28/05/1980	TRASFERIMENTO A TITOLO GRATUITO	Valore catastale	186,88	186,88	AGENZIA FORESTALE REGIONALE	
31223	TERRENI AGRICOLI	1.2.2.02.13.01.001	Indisponibile	82	8	12.500	PG	NOCERA UMBRA		No	28/05/1980	TRASFERIMENTO A TITOLO GRATUITO	Valore catastale	1.993,88	1.993,88	AGENZIA FORESTALE REGIONALE	
31224	TERRENI AGRICOLI	1.2.2.02.13.01.001	Indisponibile	82	9	230	PG	NOCERA UMBRA		No	28/05/1980	TRASFERIMENTO A TITOLO GRATUITO	Valore catastale	39,00	39,00	AGENZIA FORESTALE REGIONALE	
31225	TERRENI AGRICOLI	1.2.2.02.13.01.001	Indisponibile	82	10	17.920	PG	NOCERA UMBRA		No	28/05/1980	TRASFERIMENTO A TITOLO GRATUITO	Valore catastale	3.007,88	3.007,88	AGENZIA FORESTALE REGIONALE	
31226	TERRENI AGRICOLI	1.2.2.02.13.01.001	Indisponibile	82	11	350	PG	NOCERA UMBRA		No	28/05/1980	TRASFERIMENTO A TITOLO GRATUITO	Valore catastale	55,25	55,25	AGENZIA FORESTALE REGIONALE	
31229	TERRENI AGRICOLI	1.2.2.02.13.01.001	Indisponibile	82	19	9.320	PG	NOCERA UMBRA		No	28/05/1980	TRASFERIMENTO A TITOLO GRATUITO	Valore catastale	1.625,00	1.625,00	AGENZIA FORESTALE REGIONALE	
31231	TERRENI AGRICOLI	1.2.2.02.13.01.001	Indisponibile	82	21	2.760	PG	NOCERA UMBRA		No	28/05/1980	TRASFERIMENTO A TITOLO GRATUITO	Valore catastale	463,13	463,13	AGENZIA FORESTALE REGIONALE	
31232	TERRENI AGRICOLI	1.2.2.02.13.01.001	Indisponibile	82	22	2.040	PG	NOCERA UMBRA		No	28/05/1980	TRASFERIMENTO A TITOLO GRATUITO	Valore catastale	342,88	342,88	AGENZIA FORESTALE REGIONALE	
31233	TERRENI AGRICOLI	1.2.2.02.13.01.001	Indisponibile	82	23	55.740	PG	NOCERA UMBRA		No	28/05/1980	TRASFERIMENTO A TITOLO GRATUITO	Valore catastale	8.887,13	8.887,13	AGENZIA FORESTALE REGIONALE	
31234	TERRENI AGRICOLI	1.2.2.02.13.01.001	Indisponibile	82	24	2.760	PG	NOCERA UMBRA		No	28/05/1980	TRASFERIMENTO A TITOLO GRATUITO	Valore catastale	463,13	463,13	AGENZIA FORESTALE REGIONALE	
31235	TERRENI AGRICOLI	1.2.2.02.13.01.001	Indisponibile	82	25	1.590	PG	NOCERA UMBRA		No	28/05/1980	TRASFERIMENTO A TITOLO GRATUITO	Valore catastale	266,50	266,50	AGENZIA FORESTALE REGIONALE	
31236	TERRENI AGRICOLI	1.2.2.02.13.01.001	Indisponibile	82	26	98.380	PG	NOCERA UMBRA		No	28/05/1980	TRASFERIMENTO A TITOLO GRATUITO	Valore catastale	15.687,75	15.687,75	AGENZIA FORESTALE REGIONALE	

PATRIMONIO IMMOBILIARE REGIONE UMBRIA
Prospetto Terreni al 31/12/2019

Sviluppumbria S.p.A.

Numero Identificativo (da sistema informativo)	Classificazione secondo il piano dei conti dello Stato Patrimoniale in base al D.lgs.118/2011 (Descrizione)	Classificazione secondo il piano dei conti dello Stato Patrimoniale in base al D.lgs.118/2011 (Codice)	Classificazione ai sensi del codice civile (demaniale,disponibile, indisponibile)	Foglio	Particella	Superficie mq	Provincia	Comune	Località	Bene soggetto ad ammortamento	Data di acquisizione	Modalità di acquisizione	Criterio di valutazione secondo i principi del D.lgs 118/2011	Valore dell'immobile secondo i principi del D.lgs 118/2011 al 31/12/2019 (euro)	Valore dell'immobile secondo i principi del D.lgs 118/2011 al 31/12/2018 (euro)	Ente Gestore	Note
31237	TERRENI AGRICOLI	1.2.2.02.13.01.001	Indisponibile	82	27	30.600	PG	NOCERA UMBRA		No	28/05/1980	TRASFERIMENTO A TITOLO GRATUITO	Valore catastale	3.596,13	3.596,13	AGENZIA FORESTALE REGIONALE	
31238	TERRENI AGRICOLI	1.2.2.02.13.01.001	Indisponibile	82	33	8.930	PG	NOCERA UMBRA		No	28/05/1980	TRASFERIMENTO A TITOLO GRATUITO	Valore catastale	1.425,13	1.425,13	AGENZIA FORESTALE REGIONALE	
31239	TERRENI AGRICOLI	1.2.2.02.13.01.001	Indisponibile	82	37	2.440	PG	NOCERA UMBRA		No	28/05/1980	TRASFERIMENTO A TITOLO GRATUITO	Valore catastale	268,13	268,13	AGENZIA FORESTALE REGIONALE	Variazioni di coltura registrata anno 2018
31240	TERRENI AGRICOLI	1.2.2.02.13.01.001	Indisponibile	82	38	430	PG	NOCERA UMBRA		No	28/05/1980	TRASFERIMENTO A TITOLO GRATUITO	Valore catastale	68,25	68,25	AGENZIA FORESTALE REGIONALE	
31241	TERRENI AGRICOLI	1.2.2.02.13.01.001	Indisponibile	82	39	2.650	PG	NOCERA UMBRA		No	28/05/1980	TRASFERIMENTO A TITOLO GRATUITO	Valore catastale	445,25	445,25	AGENZIA FORESTALE REGIONALE	
31242	TERRENI AGRICOLI	1.2.2.02.13.01.001	Indisponibile	82	40	59.830	PG	NOCERA UMBRA		No	28/05/1980	TRASFERIMENTO A TITOLO GRATUITO	Valore catastale	9.540,38	9.540,38	AGENZIA FORESTALE REGIONALE	
31243	TERRENI AGRICOLI	1.2.2.02.13.01.001	Indisponibile	82	43	7.350	PG	NOCERA UMBRA		No	28/05/1980	TRASFERIMENTO A TITOLO GRATUITO	Valore catastale	801,13	801,13	AGENZIA FORESTALE REGIONALE	
31244	TERRENI AGRICOLI	1.2.2.02.13.01.001	Indisponibile	82	49	101.560	PG	NOCERA UMBRA		No	28/05/1980	TRASFERIMENTO A TITOLO GRATUITO	Valore catastale	11.932,38	11.932,38	AGENZIA FORESTALE REGIONALE	
31245	TERRENI AGRICOLI	1.2.2.02.13.01.001	Indisponibile	82	62	4.770	PG	NOCERA UMBRA		No	28/05/1980	TRASFERIMENTO A TITOLO GRATUITO	Valore catastale	760,50	760,50	AGENZIA FORESTALE REGIONALE	
31246	TERRENI AGRICOLI	1.2.2.02.13.01.001	Indisponibile	82	68	97.120	PG	NOCERA UMBRA		No	28/05/1980	TRASFERIMENTO A TITOLO GRATUITO	Valore catastale	15.486,25	15.486,25	AGENZIA FORESTALE REGIONALE	
31248	TERRENI AGRICOLI	1.2.2.02.13.01.001	Indisponibile	82	71	1.340	PG	NOCERA UMBRA		No	28/05/1980	TRASFERIMENTO A TITOLO GRATUITO	Valore catastale	224,25	224,25	AGENZIA FORESTALE REGIONALE	
31249	TERRENI AGRICOLI	1.2.2.02.13.01.001	Indisponibile	82	72	20.120	PG	NOCERA UMBRA		No	28/05/1980	TRASFERIMENTO A TITOLO GRATUITO	Valore catastale	3.207,75	3.207,75	AGENZIA FORESTALE REGIONALE	
31250	TERRENI AGRICOLI	1.2.2.02.13.01.001	Indisponibile	83	1	4.670	PG	NOCERA UMBRA		No	28/05/1980	TRASFERIMENTO A TITOLO GRATUITO	Valore catastale	2.107,63	2.107,63	AGENZIA FORESTALE REGIONALE	
31251	TERRENI AGRICOLI	1.2.2.02.13.01.001	Indisponibile	83	3	52.060	PG	NOCERA UMBRA		No	28/05/1980	TRASFERIMENTO A TITOLO GRATUITO	Valore catastale	14.434,88	14.434,88	AGENZIA FORESTALE REGIONALE	
31252	TERRENI AGRICOLI	1.2.2.02.13.01.001	Indisponibile	83	4	1.330	PG	NOCERA UMBRA		No	28/05/1980	TRASFERIMENTO A TITOLO GRATUITO	Valore catastale	222,63	222,63	AGENZIA FORESTALE REGIONALE	
31253	TERRENI AGRICOLI	1.2.2.02.13.01.001	Indisponibile	83	5	218.960	PG	NOCERA UMBRA		No	28/05/1980	TRASFERIMENTO A TITOLO GRATUITO	Valore catastale	18.375,50	18.375,50	AGENZIA FORESTALE REGIONALE	
31254	TERRENI AGRICOLI	1.2.2.02.13.01.001	Indisponibile	83	6	19.250	PG	NOCERA UMBRA		No	28/05/1980	TRASFERIMENTO A TITOLO GRATUITO	Valore catastale	8.789,63	8.789,63	AGENZIA FORESTALE REGIONALE	
31255	TERRENI AGRICOLI	1.2.2.02.13.01.001	Indisponibile	83	14	66.530	PG	NOCERA UMBRA		No	28/05/1980	TRASFERIMENTO A TITOLO GRATUITO	Valore catastale	31.318,63	31.318,63	AGENZIA FORESTALE REGIONALE	
31258	ALTRI TERRENI NAC	1.2.2.02.13.99.999	Indisponibile	82	82	99	PG	NOCERA UMBRA		No	28/05/1980	TRASFERIMENTO A TITOLO GRATUITO	Valore catastale	0,00	0,00	AGENZIA FORESTALE REGIONALE	
39935	TERRENI AGRICOLI	1.2.2.02.13.01.001	Indisponibile	65	63	810	PG	NOCERA UMBRA		No	28/05/1980	TRASFERIMENTO A TITOLO GRATUITO	Valore catastale	97,50	97,50	AGENZIA FORESTALE REGIONALE	

PATRIMONIO IMMOBILIARE REGIONE UMBRIA
Prospetto Terreni al 31/12/2019

Sviluppumbria S.p.A.

Numero Identificativo (da sistema informativo)	Classificazione secondo il piano dei conti dello Stato Patrimoniale in base al D.lgs.118/2011 (Descrizione)	Classificazione secondo il piano dei conti dello Stato Patrimoniale in base al D.lgs.118/2011 (Codice)	Classificazione ai sensi del codice civile (demaniale,disponibile, indisponibile)	Foglio	Particella	Superficie mq	Provincia	Comune	Località	Bene soggetto ad ammortamento	Data di acquisizione	Modalità di acquisizione	Criterio di valutazione secondo i principi del D.lgs 118/2011	Valore dell'immobile secondo i principi del D.lgs 118/2011 al 31/12/2019 (euro)	Valore dell'immobile secondo i principi del D.lgs 118/2011 al 31/12/2018 (euro)	Ente Gestore	Note
40523	TERRENI AGRICOLI	1.2.2.02.13.01.001	Indisponibile	82	83	2.365	PG	NOCERA UMBRA	Bandita	No	28/05/1980	TRASFERIMENTO A TITOLO GRATUITO	Valore catastale	396,50	396,50	AGENZIA FORESTALE REGIONALE	
40524	TERRENI AGRICOLI	1.2.2.02.13.01.001	Indisponibile	82	85	20.494	PG	NOCERA UMBRA	Bandita	No	28/05/1980	TRASFERIMENTO A TITOLO GRATUITO	Valore catastale	6.880,25	6.880,25	AGENZIA FORESTALE REGIONALE	
40525	TERRENI AGRICOLI	1.2.2.02.13.01.001	Indisponibile	82	87	89.971	PG	NOCERA UMBRA	Bandita	No	28/05/1980	TRASFERIMENTO A TITOLO GRATUITO	Valore catastale	14.347,13	14.347,13	AGENZIA FORESTALE REGIONALE	
41036	TERRENI AGRICOLI	1.2.2.02.13.01.001	Indisponibile	73	32	5.899	PG	NOCERA UMBRA	S. Maria di Lignano	No	28/05/1980	TRASFERIMENTO A TITOLO GRATUITO	Valore catastale	985,63	985,63	AGENZIA FORESTALE REGIONALE	
37663	TERRENI AGRICOLI	1.2.2.02.13.01.001	Indisponibile	1	15	44.220	TR	ORVIETO		No	10/07/1975	TRASFERIMENTO A TITOLO GRATUITO	Valore catastale	11.888,50	11.888,50	AGENZIA FORESTALE REGIONALE	
37664	TERRENI AGRICOLI	1.2.2.02.13.01.001	Indisponibile	1	48	10.905	TR	ORVIETO		No	10/07/1975	TRASFERIMENTO A TITOLO GRATUITO	Valore catastale	5.490,88	5.490,88	AGENZIA FORESTALE REGIONALE	
37665	TERRENI AGRICOLI	1.2.2.02.13.01.001	Indisponibile	1	50	7.612	TR	ORVIETO		No	10/07/1975	TRASFERIMENTO A TITOLO GRATUITO	Valore catastale	2.874,63	2.874,63	AGENZIA FORESTALE REGIONALE	
37666	TERRENI AGRICOLI	1.2.2.02.13.01.001	Indisponibile	1	57	33.040	TR	ORVIETO		No	10/07/1975	TRASFERIMENTO A TITOLO GRATUITO	Valore catastale	12.478,38	12.478,38	AGENZIA FORESTALE REGIONALE	
37667	TERRENI AGRICOLI	1.2.2.02.13.01.001	Indisponibile	1	58	660	TR	ORVIETO		No	10/07/1975	TRASFERIMENTO A TITOLO GRATUITO	Valore catastale	248,63	248,63	AGENZIA FORESTALE REGIONALE	
37668	TERRENI AGRICOLI	1.2.2.02.13.01.001	Indisponibile	1	59	8.250	TR	ORVIETO		No	10/07/1975	TRASFERIMENTO A TITOLO GRATUITO	Valore catastale	830,38	830,38	AGENZIA FORESTALE REGIONALE	
37669	TERRENI AGRICOLI	1.2.2.02.13.01.001	Indisponibile	1	60	560	TR	ORVIETO		No	10/07/1975	TRASFERIMENTO A TITOLO GRATUITO	Valore catastale	56,88	56,88	AGENZIA FORESTALE REGIONALE	
37670	TERRENI AGRICOLI	1.2.2.02.13.01.001	Indisponibile	1	61	1.210	TR	ORVIETO		No	10/07/1975	TRASFERIMENTO A TITOLO GRATUITO	Valore catastale	121,88	121,88	AGENZIA FORESTALE REGIONALE	
37671	TERRENI AGRICOLI	1.2.2.02.13.01.001	Indisponibile	1	62	140	TR	ORVIETO		No	10/07/1975	TRASFERIMENTO A TITOLO GRATUITO	Valore catastale	14,63	14,63	AGENZIA FORESTALE REGIONALE	
37672	TERRENI AGRICOLI	1.2.2.02.13.01.001	Indisponibile	1	129	51.633	TR	ORVIETO		No	10/07/1975	TRASFERIMENTO A TITOLO GRATUITO	Valore catastale	19.500,00	19.500,00	AGENZIA FORESTALE REGIONALE	
37673	TERRENI AGRICOLI	1.2.2.02.13.01.001	Indisponibile	1	64	740	TR	ORVIETO		No	10/07/1975	TRASFERIMENTO A TITOLO GRATUITO	Valore catastale	279,50	279,50	AGENZIA FORESTALE REGIONALE	
37674	TERRENI AGRICOLI	1.2.2.02.13.01.001	Indisponibile	1	65	45.550	TR	ORVIETO		No	10/07/1975	TRASFERIMENTO A TITOLO GRATUITO	Valore catastale	6.880,25	6.880,25	AGENZIA FORESTALE REGIONALE	
37675	TERRENI AGRICOLI	1.2.2.02.13.01.001	Indisponibile	1	66	9.500	TR	ORVIETO		No	10/07/1975	TRASFERIMENTO A TITOLO GRATUITO	Valore catastale	1.434,88	1.434,88	AGENZIA FORESTALE REGIONALE	
37676	TERRENI AGRICOLI	1.2.2.02.13.01.001	Indisponibile	1	67	1.920	TR	ORVIETO		No	10/07/1975	TRASFERIMENTO A TITOLO GRATUITO	Valore catastale	289,25	289,25	AGENZIA FORESTALE REGIONALE	
37677	TERRENI AGRICOLI	1.2.2.02.13.01.001	Indisponibile	1	68	95.180	TR	ORVIETO		No	10/07/1975	TRASFERIMENTO A TITOLO GRATUITO	Valore catastale	14.378,00	14.378,00	AGENZIA FORESTALE REGIONALE	
37678	TERRENI AGRICOLI	1.2.2.02.13.01.001	Indisponibile	1	69	170	TR	ORVIETO		No	10/07/1975	TRASFERIMENTO A TITOLO GRATUITO	Valore catastale	26,00	26,00	AGENZIA FORESTALE REGIONALE	

PATRIMONIO IMMOBILIARE REGIONE UMBRIA
Prospetto Terreni al 31/12/2019

Sviluppumbria S.p.A.

Numero Identificativo (da sistema informativo)	Classificazione secondo il piano dei conti dello Stato Patrimoniale in base al D.lgs.118/2011 (Descrizione)	Classificazione secondo il piano dei conti dello Stato Patrimoniale in base al D.lgs.118/2011 (Codice)	Classificazione ai sensi del codice civile (demaniale,disponibile, indisponibile)	Foglio	Particella	Superficie mq	Provincia	Comune	Località	Bene soggetto ad ammortamento	Data di acquisizione	Modalità di acquisizione	Criterio di valutazione secondo i principi del D.lgs 118/2011	Valore dell'immobile secondo i principi del D.lgs 118/2011 al 31/12/2019 (euro)	Valore dell'immobile secondo i principi del D.lgs 118/2011 al 31/12/2018 (euro)	Ente Gestore	Note
37679	TERRENI AGRICOLI	1.2.2.02.13.01.001	Indisponibile	1	70	240	TR	ORVIETO		No	10/07/1975	TRASFERIMENTO A TITOLO GRATUITO	Valore catastale	35,75	35,75	AGENZIA FORESTALE REGIONALE	
37680	TERRENI AGRICOLI	1.2.2.02.13.01.001	Indisponibile	1	71	30	TR	ORVIETO		No	10/07/1975	TRASFERIMENTO A TITOLO GRATUITO	Valore catastale	4,88	4,88	AGENZIA FORESTALE REGIONALE	
37681	TERRENI AGRICOLI	1.2.2.02.13.01.001	Indisponibile	1	72	190	TR	ORVIETO		No	10/07/1975	TRASFERIMENTO A TITOLO GRATUITO	Valore catastale	29,25	29,25	AGENZIA FORESTALE REGIONALE	
37682	TERRENI AGRICOLI	1.2.2.02.13.01.001	Indisponibile	1	73	30	TR	ORVIETO		No	10/07/1975	TRASFERIMENTO A TITOLO GRATUITO	Valore catastale	4,88	4,88	AGENZIA FORESTALE REGIONALE	
37683	TERRENI AGRICOLI	1.2.2.02.13.01.001	Indisponibile	1	74	1.415	TR	ORVIETO		No	10/07/1975	TRASFERIMENTO A TITOLO GRATUITO	Valore catastale	534,63	534,63	AGENZIA FORESTALE REGIONALE	
37684	TERRENI AGRICOLI	1.2.2.02.13.01.001	Indisponibile	1	75	5	TR	ORVIETO		No	10/07/1975	TRASFERIMENTO A TITOLO GRATUITO	Valore catastale	1,63	1,63	AGENZIA FORESTALE REGIONALE	
37685	TERRENI AGRICOLI	1.2.2.02.13.01.001	Indisponibile	1	76	60	TR	ORVIETO		No	10/07/1975	TRASFERIMENTO A TITOLO GRATUITO	Valore catastale	22,75	22,75	AGENZIA FORESTALE REGIONALE	
37686	TERRENI AGRICOLI	1.2.2.02.13.01.001	Indisponibile	7	1	11.230	TR	ORVIETO		No	10/07/1975	TRASFERIMENTO A TITOLO GRATUITO	Valore catastale	1.696,50	1.696,50	AGENZIA FORESTALE REGIONALE	
37687	TERRENI AGRICOLI	1.2.2.02.13.01.001	Indisponibile	7	2	24.040	TR	ORVIETO		No	10/07/1975	TRASFERIMENTO A TITOLO GRATUITO	Valore catastale	1.210,63	1.210,63	AGENZIA FORESTALE REGIONALE	
37688	TERRENI AGRICOLI	1.2.2.02.13.01.001	Indisponibile	7	4	1.360	TR	ORVIETO		No	10/07/1975	TRASFERIMENTO A TITOLO GRATUITO	Valore catastale	68,25	68,25	AGENZIA FORESTALE REGIONALE	
37689	TERRENI AGRICOLI	1.2.2.02.13.01.001	Indisponibile	7	5	17.840	TR	ORVIETO		No	10/07/1975	TRASFERIMENTO A TITOLO GRATUITO	Valore catastale	898,63	898,63	AGENZIA FORESTALE REGIONALE	
37690	TERRENI AGRICOLI	1.2.2.02.13.01.001	Indisponibile	7	6	388.800	TR	ORVIETO		No	10/07/1975	TRASFERIMENTO A TITOLO GRATUITO	Valore catastale	81.575,00	81.575,00	AGENZIA FORESTALE REGIONALE	
37691	TERRENI AGRICOLI	1.2.2.02.13.01.001	Indisponibile	7	7	5.100	TR	ORVIETO		No	10/07/1975	TRASFERIMENTO A TITOLO GRATUITO	Valore catastale	128,38	128,38	AGENZIA FORESTALE REGIONALE	
37692	TERRENI AGRICOLI	1.2.2.02.13.01.001	Indisponibile	7	10	7.960	TR	ORVIETO		No	10/07/1975	TRASFERIMENTO A TITOLO GRATUITO	Valore catastale	401,38	401,38	AGENZIA FORESTALE REGIONALE	
37693	TERRENI AGRICOLI	1.2.2.02.13.01.001	Indisponibile	7	11	7.930	TR	ORVIETO		No	10/07/1975	TRASFERIMENTO A TITOLO GRATUITO	Valore catastale	199,88	199,88	AGENZIA FORESTALE REGIONALE	
37694	TERRENI AGRICOLI	1.2.2.02.13.01.001	Indisponibile	7	12	43.280	TR	ORVIETO		No	10/07/1975	TRASFERIMENTO A TITOLO GRATUITO	Valore catastale	6.175,00	6.175,00	AGENZIA FORESTALE REGIONALE	
37695	TERRENI AGRICOLI	1.2.2.02.13.01.001	Indisponibile	7	14	335.580	TR	ORVIETO		No	10/07/1975	TRASFERIMENTO A TITOLO GRATUITO	Valore catastale	70.408,00	70.408,00	AGENZIA FORESTALE REGIONALE	
37696	TERRENI AGRICOLI	1.2.2.02.13.01.001	Indisponibile	7	15	13.550	TR	ORVIETO		No	10/07/1975	TRASFERIMENTO A TITOLO GRATUITO	Valore catastale	29.566,88	29.566,88	AGENZIA FORESTALE REGIONALE	
37697	TERRENI AGRICOLI	1.2.2.02.13.01.001	Indisponibile	7	17	1.150	TR	ORVIETO		No	10/07/1975	TRASFERIMENTO A TITOLO GRATUITO	Valore catastale	164,13	164,13	AGENZIA FORESTALE REGIONALE	
37698	TERRENI AGRICOLI	1.2.2.02.13.01.001	Indisponibile	7	18	790	TR	ORVIETO		No	10/07/1975	TRASFERIMENTO A TITOLO GRATUITO	Valore catastale	39,00	39,00	AGENZIA FORESTALE REGIONALE	

PATRIMONIO IMMOBILIARE REGIONE UMBRIA
Prospetto Terreni al 31/12/2019

Sviluppumbria S.p.A.

Numero Identificativo (da sistema informativo)	Classificazione secondo il piano dei conti dello Stato Patrimoniale in base al D.lgs.118/2011 (Descrizione)	Classificazione secondo il piano dei conti dello Stato Patrimoniale in base al D.lgs.118/2011 (Codice)	Classificazione ai sensi del codice civile (demaniale,disponibile, indisponibile)	Foglio	Particella	Superficie mq	Provincia	Comune	Località	Bene soggetto ad ammortamento	Data di acquisizione	Modalità di acquisizione	Criterio di valutazione secondo i principi del D.lgs 118/2011	Valore dell'immobile secondo i principi del D.lgs 118/2011 al 31/12/2019 (euro)	Valore dell'immobile secondo i principi del D.lgs 118/2011 al 31/12/2018 (euro)	Ente Gestore	Note
37699	TERRENI AGRICOLI	1.2.2.02.13.01.001	Indisponibile	7	19	11.210	TR	ORVIETO		No	10/07/1975	TRASFERIMENTO A TITOLO GRATUITO	Valore catastale	563,88	563,88	AGENZIA FORESTALE REGIONALE	
37700	TERRENI AGRICOLI	1.2.2.02.13.01.001	Indisponibile	7	20	250.350	TR	ORVIETO		No	10/07/1975	TRASFERIMENTO A TITOLO GRATUITO	Valore catastale	37.818,63	37.818,63	AGENZIA FORESTALE REGIONALE	
37701	TERRENI AGRICOLI	1.2.2.02.13.01.001	Indisponibile	11	1	4.740	TR	ORVIETO		No	10/07/1975	TRASFERIMENTO A TITOLO GRATUITO	Valore catastale	238,88	238,88	AGENZIA FORESTALE REGIONALE	
37702	TERRENI AGRICOLI	1.2.2.02.13.01.001	Indisponibile	11	2	38.930	TR	ORVIETO		No	10/07/1975	TRASFERIMENTO A TITOLO GRATUITO	Valore catastale	24.503,38	24.503,38	AGENZIA FORESTALE REGIONALE	
37703	TERRENI AGRICOLI	1.2.2.02.13.01.001	Indisponibile	11	3	15.760	TR	ORVIETO		No	10/07/1975	TRASFERIMENTO A TITOLO GRATUITO	Valore catastale	793,00	793,00	AGENZIA FORESTALE REGIONALE	
37704	TERRENI AGRICOLI	1.2.2.02.13.01.001	Indisponibile	11	4	14.670	TR	ORVIETO		No	10/07/1975	TRASFERIMENTO A TITOLO GRATUITO	Valore catastale	739,38	739,38	AGENZIA FORESTALE REGIONALE	
37705	TERRENI AGRICOLI	1.2.2.02.13.01.001	Indisponibile	11	5	106.540	TR	ORVIETO		No	10/07/1975	TRASFERIMENTO A TITOLO GRATUITO	Valore catastale	22.353,50	22.353,50	AGENZIA FORESTALE REGIONALE	
37706	TERRENI AGRICOLI	1.2.2.02.13.01.001	Indisponibile	11	16	40.550	TR	ORVIETO		No	10/07/1975	TRASFERIMENTO A TITOLO GRATUITO	Valore catastale	6.126,25	6.126,25	AGENZIA FORESTALE REGIONALE	
37707	TERRENI AGRICOLI	1.2.2.02.13.01.001	Indisponibile	11	17	57.060	TR	ORVIETO		No	10/07/1975	TRASFERIMENTO A TITOLO GRATUITO	Valore catastale	11.971,38	11.971,38	AGENZIA FORESTALE REGIONALE	
37708	TERRENI AGRICOLI	1.2.2.02.13.01.001	Indisponibile	11	27	43.600	TR	ORVIETO		No	10/07/1975	TRASFERIMENTO A TITOLO GRATUITO	Valore catastale	18.320,25	18.320,25	AGENZIA FORESTALE REGIONALE	
37709	TERRENI AGRICOLI	1.2.2.02.13.01.001	Indisponibile	11	29	11.900	TR	ORVIETO		No	10/07/1975	TRASFERIMENTO A TITOLO GRATUITO	Valore catastale	7.377,50	7.377,50	AGENZIA FORESTALE REGIONALE	
37710	TERRENI AGRICOLI	1.2.2.02.13.01.001	Indisponibile	11	30	14.380	TR	ORVIETO		No	10/07/1975	TRASFERIMENTO A TITOLO GRATUITO	Valore catastale	5.798,00	5.798,00	AGENZIA FORESTALE REGIONALE	
37711	TERRENI AGRICOLI	1.2.2.02.13.01.001	Indisponibile	11	31	2.730	TR	ORVIETO		No	10/07/1975	TRASFERIMENTO A TITOLO GRATUITO	Valore catastale	1.717,63	1.717,63	AGENZIA FORESTALE REGIONALE	
37712	TERRENI AGRICOLI	1.2.2.02.13.01.001	Indisponibile	11	34	2.746.790	TR	ORVIETO		No	10/07/1975	TRASFERIMENTO A TITOLO GRATUITO	Valore catastale	1.267.872,13	1.267.872,13	AGENZIA FORESTALE REGIONALE	
37713	TERRENI AGRICOLI	1.2.2.02.13.01.001	Indisponibile	11	60	1.370	TR	ORVIETO		No	10/07/1975	TRASFERIMENTO A TITOLO GRATUITO	Valore catastale	862,88	862,88	AGENZIA FORESTALE REGIONALE	
37714	TERRENI AGRICOLI	1.2.2.02.13.01.001	Indisponibile	11	68	22.500	TR	ORVIETO		No	10/07/1975	TRASFERIMENTO A TITOLO GRATUITO	Valore catastale	4.720,63	4.720,63	AGENZIA FORESTALE REGIONALE	
37715	TERRENI AGRICOLI	1.2.2.02.13.01.001	Indisponibile	15	6	26.380	TR	ORVIETO		No	10/07/1975	TRASFERIMENTO A TITOLO GRATUITO	Valore catastale	3.763,50	3.763,50	AGENZIA FORESTALE REGIONALE	
37716	TERRENI AGRICOLI	1.2.2.02.13.01.001	Indisponibile	15	7	10.970	TR	ORVIETO		No	10/07/1975	TRASFERIMENTO A TITOLO GRATUITO	Valore catastale	552,50	552,50	AGENZIA FORESTALE REGIONALE	
37717	TERRENI AGRICOLI	1.2.2.02.13.01.001	Indisponibile	15	8	215.860	TR	ORVIETO		No	10/07/1975	TRASFERIMENTO A TITOLO GRATUITO	Valore catastale	32.608,88	32.608,88	AGENZIA FORESTALE REGIONALE	
37718	TERRENI AGRICOLI	1.2.2.02.13.01.001	Indisponibile	15	9	3.810	TR	ORVIETO		No	10/07/1975	TRASFERIMENTO A TITOLO GRATUITO	Valore catastale	191,75	191,75	AGENZIA FORESTALE REGIONALE	

PATRIMONIO IMMOBILIARE REGIONE UMBRIA
Prospetto Terreni al 31/12/2019

Sviluppumbria S.p.A.

Numero Identificativo (da sistema informativo)	Classificazione secondo il piano dei conti dello Stato Patrimoniale in base al D.lgs.118/2011 (Descrizione)	Classificazione secondo il piano dei conti dello Stato Patrimoniale in base al D.lgs.118/2011 (Codice)	Classificazione ai sensi del codice civile (demaniale,disponibile, indisponibile)	Foglio	Particella	Superficie mq	Provincia	Comune	Località	Bene soggetto ad ammortamento	Data di acquisizione	Modalità di acquisizione	Criterio di valutazione secondo i principi del D.lgs 118/2011	Valore dell'immobile secondo i principi del D.lgs 118/2011 al 31/12/2019 (euro)	Valore dell'immobile secondo i principi del D.lgs 118/2011 al 31/12/2018 (euro)	Ente Gestore	Note
37719	TERRENI AGRICOLI	1.2.2.02.13.01.001	Indisponibile	15	10	7.530	TR	ORVIETO		No	10/07/1975	TRASFERIMENTO A TITOLO GRATUITO	Valore catastale	378,63	378,63	AGENZIA FORESTALE REGIONALE	
37720	TERRENI AGRICOLI	1.2.2.02.13.01.001	Indisponibile	16	1	45.490	TR	ORVIETO		No	10/07/1975	TRASFERIMENTO A TITOLO GRATUITO	Valore catastale	9.543,63	9.543,63	AGENZIA FORESTALE REGIONALE	
37721	TERRENI AGRICOLI	1.2.2.02.13.01.001	Indisponibile	16	2	44.150	TR	ORVIETO		No	10/07/1975	TRASFERIMENTO A TITOLO GRATUITO	Valore catastale	9.262,50	9.262,50	AGENZIA FORESTALE REGIONALE	
37722	TERRENI AGRICOLI	1.2.2.02.13.01.001	Indisponibile	16	3	12.550	TR	ORVIETO		No	10/07/1975	TRASFERIMENTO A TITOLO GRATUITO	Valore catastale	2.632,50	2.632,50	AGENZIA FORESTALE REGIONALE	
37723	TERRENI AGRICOLI	1.2.2.02.13.01.001	Indisponibile	17	18	329.040	TR	ORVIETO		No	10/07/1975	TRASFERIMENTO A TITOLO GRATUITO	Valore catastale	33.137,00	33.137,00	AGENZIA FORESTALE REGIONALE	
37724	TERRENI AGRICOLI	1.2.2.02.13.01.001	Indisponibile	17	19	10.180	TR	ORVIETO		No	10/07/1975	TRASFERIMENTO A TITOLO GRATUITO	Valore catastale	2.135,25	2.135,25	AGENZIA FORESTALE REGIONALE	
37726	TERRENI AGRICOLI	1.2.2.02.13.01.001	Indisponibile	18	7	18.100	TR	ORVIETO		No	28/05/1980	TRASFERIMENTO A TITOLO GRATUITO	Valore catastale	6.836,38	6.836,38	AGENZIA FORESTALE REGIONALE	
37727	TERRENI AGRICOLI	1.2.2.02.13.01.001	Indisponibile	18	12	19.630	TR	ORVIETO		No	28/05/1980	TRASFERIMENTO A TITOLO GRATUITO	Valore catastale	7.413,25	7.413,25	AGENZIA FORESTALE REGIONALE	
37728	TERRENI AGRICOLI	1.2.2.02.13.01.001	Indisponibile	18	13	3.830	TR	ORVIETO		No	28/05/1980	TRASFERIMENTO A TITOLO GRATUITO	Valore catastale	1.285,38	1.285,38	AGENZIA FORESTALE REGIONALE	
37729	TERRENI AGRICOLI	1.2.2.02.13.01.001	Indisponibile	18	16	47.010	TR	ORVIETO		No	28/05/1980	TRASFERIMENTO A TITOLO GRATUITO	Valore catastale	7.101,25	7.101,25	AGENZIA FORESTALE REGIONALE	
37730	TERRENI AGRICOLI	1.2.2.02.13.01.001	Indisponibile	18	17	84.080	TR	ORVIETO		No	28/05/1980	TRASFERIMENTO A TITOLO GRATUITO	Valore catastale	8.467,88	8.467,88	AGENZIA FORESTALE REGIONALE	
37731	TERRENI AGRICOLI	1.2.2.02.13.01.001	Indisponibile	18	20	124.420	TR	ORVIETO		No	28/05/1980	TRASFERIMENTO A TITOLO GRATUITO	Valore catastale	18.794,75	18.794,75	AGENZIA FORESTALE REGIONALE	
37732	TERRENI AGRICOLI	1.2.2.02.13.01.001	Indisponibile	19	1	61.690	TR	ORVIETO		No	10/07/1975	TRASFERIMENTO A TITOLO GRATUITO	Valore catastale	23.297,63	23.297,63	AGENZIA FORESTALE REGIONALE	
37733	TERRENI AGRICOLI	1.2.2.02.13.01.001	Indisponibile	19	2	31.440	TR	ORVIETO		No	10/07/1975	TRASFERIMENTO A TITOLO GRATUITO	Valore catastale	4.485,00	4.485,00	AGENZIA FORESTALE REGIONALE	
37734	TERRENI AGRICOLI	1.2.2.02.13.01.001	Indisponibile	19	3	14.130	TR	ORVIETO		No	10/07/1975	TRASFERIMENTO A TITOLO GRATUITO	Valore catastale	2.964,00	2.964,00	AGENZIA FORESTALE REGIONALE	
37735	TERRENI AGRICOLI	1.2.2.02.13.01.001	Indisponibile	19	4	220	TR	ORVIETO		No	10/07/1975	TRASFERIMENTO A TITOLO GRATUITO	Valore catastale	45,50	45,50	AGENZIA FORESTALE REGIONALE	
37736	TERRENI AGRICOLI	1.2.2.02.13.01.001	Indisponibile	19	5	340.420	TR	ORVIETO		No	10/07/1975	TRASFERIMENTO A TITOLO GRATUITO	Valore catastale	34.282,63	34.282,63	AGENZIA FORESTALE REGIONALE	
37737	TERRENI AGRICOLI	1.2.2.02.13.01.001	Indisponibile	19	6	8.640	TR	ORVIETO		No	10/07/1975	TRASFERIMENTO A TITOLO GRATUITO	Valore catastale	3.263,00	3.263,00	AGENZIA FORESTALE REGIONALE	
37738	TERRENI AGRICOLI	1.2.2.02.13.01.001	Indisponibile	19	7	588.420	TR	ORVIETO		No	28/05/1980	TRASFERIMENTO A TITOLO GRATUITO	Valore catastale	59.258,88	59.258,88	AGENZIA FORESTALE REGIONALE	
37739	TERRENI AGRICOLI	1.2.2.02.13.01.001	Indisponibile	19	8	351.690	TR	ORVIETO		No	10/07/1975	TRASFERIMENTO A TITOLO GRATUITO	Valore catastale	8.854,63	8.854,63	AGENZIA FORESTALE REGIONALE	

PATRIMONIO IMMOBILIARE REGIONE UMBRIA
Prospetto Terreni al 31/12/2019

Sviluppumbria S.p.A.

Numero Identificativo (da sistema informativo)	Classificazione secondo il piano dei conti dello Stato Patrimoniale in base al D.lgs.118/2011 (Descrizione)	Classificazione secondo il piano dei conti dello Stato Patrimoniale in base al D.lgs.118/2011 (Codice)	Classificazione ai sensi del codice civile (demaniale,disponibile, indisponibile)	Foglio	Particella	Superficie mq	Provincia	Comune	Località	Bene soggetto ad ammortamento	Data di acquisizione	Modalità di acquisizione	Criterio di valutazione secondo i principi del D.lgs 118/2011	Valore dell'immobile secondo i principi del D.lgs 118/2011 al 31/12/2019 (euro)	Valore dell'immobile secondo i principi del D.lgs 118/2011 al 31/12/2018 (euro)	Ente Gestore	Note
37740	TERRENI AGRICOLI	1.2.2.02.13.01.001	Indisponibile	19	9	15.050	TR	ORVIETO		No	10/07/1975	TRASFERIMENTO A TITOLO GRATUITO	Valore catastale	5.684,25	5.684,25	AGENZIA FORESTALE REGIONALE	
37741	TERRENI AGRICOLI	1.2.2.02.13.01.001	Indisponibile	19	10	23.190	TR	ORVIETO		No	10/07/1975	TRASFERIMENTO A TITOLO GRATUITO	Valore catastale	3.308,50	3.308,50	AGENZIA FORESTALE REGIONALE	
37742	TERRENI AGRICOLI	1.2.2.02.13.01.001	Indisponibile	19	12	53.510	TR	ORVIETO		No	10/07/1975	TRASFERIMENTO A TITOLO GRATUITO	Valore catastale	20.208,50	20.208,50	AGENZIA FORESTALE REGIONALE	
37743	TERRENI AGRICOLI	1.2.2.02.13.01.001	Indisponibile	19	13	1.620	TR	ORVIETO		No	10/07/1975	TRASFERIMENTO A TITOLO GRATUITO	Valore catastale	611,00	611,00	AGENZIA FORESTALE REGIONALE	
37744	TERRENI AGRICOLI	1.2.2.02.13.01.001	Indisponibile	19	14	17.990	TR	ORVIETO		No	10/07/1975	TRASFERIMENTO A TITOLO GRATUITO	Valore catastale	6.794,13	6.794,13	AGENZIA FORESTALE REGIONALE	
37745	TERRENI AGRICOLI	1.2.2.02.13.01.001	Indisponibile	19	15	9.730	TR	ORVIETO		No	10/07/1975	TRASFERIMENTO A TITOLO GRATUITO	Valore catastale	3.674,13	3.674,13	AGENZIA FORESTALE REGIONALE	
37746	TERRENI AGRICOLI	1.2.2.02.13.01.001	Indisponibile	19	16	2.250	TR	ORVIETO		No	10/07/1975	TRASFERIMENTO A TITOLO GRATUITO	Valore catastale	849,88	849,88	AGENZIA FORESTALE REGIONALE	
37747	TERRENI AGRICOLI	1.2.2.02.13.01.001	Indisponibile	19	17	640	TR	ORVIETO		No	10/07/1975	TRASFERIMENTO A TITOLO GRATUITO	Valore catastale	242,13	242,13	AGENZIA FORESTALE REGIONALE	
37748	TERRENI AGRICOLI	1.2.2.02.13.01.001	Indisponibile	19	18	260.370	TR	ORVIETO		No	10/07/1975	TRASFERIMENTO A TITOLO GRATUITO	Valore catastale	6.555,25	6.555,25	AGENZIA FORESTALE REGIONALE	
37749	TERRENI AGRICOLI	1.2.2.02.13.01.001	Indisponibile	19	19	3.700	TR	ORVIETO		No	10/07/1975	TRASFERIMENTO A TITOLO GRATUITO	Valore catastale	776,75	776,75	AGENZIA FORESTALE REGIONALE	
37750	TERRENI AGRICOLI	1.2.2.02.13.01.001	Indisponibile	19	24	13.800	TR	ORVIETO		No	28/05/1980	TRASFERIMENTO A TITOLO GRATUITO	Valore catastale	2.895,75	2.895,75	AGENZIA FORESTALE REGIONALE	
37751	TERRENI AGRICOLI	1.2.2.02.13.01.001	Indisponibile	19	25	804.390	TR	ORVIETO		No	10/07/1975	TRASFERIMENTO A TITOLO GRATUITO	Valore catastale	40.504,75	40.504,75	AGENZIA FORESTALE REGIONALE	
37752	TERRENI AGRICOLI	1.2.2.02.13.01.001	Indisponibile	19	26	573.430	TR	ORVIETO		No	10/07/1975	TRASFERIMENTO A TITOLO GRATUITO	Valore catastale	57.749,25	57.749,25	AGENZIA FORESTALE REGIONALE	
37753	TERRENI AGRICOLI	1.2.2.02.13.01.001	Indisponibile	19	30	1.050	TR	ORVIETO		No	28/05/1980	TRASFERIMENTO A TITOLO GRATUITO	Valore catastale	396,50	396,50	AGENZIA FORESTALE REGIONALE	
37754	TERRENI AGRICOLI	1.2.2.02.13.01.001	Indisponibile	19	31	830	TR	ORVIETO		No	28/05/1980	TRASFERIMENTO A TITOLO GRATUITO	Valore catastale	313,63	313,63	AGENZIA FORESTALE REGIONALE	
37755	TERRENI AGRICOLI	1.2.2.02.13.01.001	Indisponibile	19	32	3.800	TR	ORVIETO		No	28/05/1980	TRASFERIMENTO A TITOLO GRATUITO	Valore catastale	1.434,88	1.434,88	AGENZIA FORESTALE REGIONALE	
37756	TERRENI AGRICOLI	1.2.2.02.13.01.001	Indisponibile	19	33	3.690	TR	ORVIETO		No	28/05/1980	TRASFERIMENTO A TITOLO GRATUITO	Valore catastale	1.394,25	1.394,25	AGENZIA FORESTALE REGIONALE	
37757	TERRENI AGRICOLI	1.2.2.02.13.01.001	Indisponibile	19	34	960	TR	ORVIETO		No	28/05/1980	TRASFERIMENTO A TITOLO GRATUITO	Valore catastale	95,88	95,88	AGENZIA FORESTALE REGIONALE	
37758	TERRENI AGRICOLI	1.2.2.02.13.01.001	Indisponibile	19	35	3.100	TR	ORVIETO		No	28/05/1980	TRASFERIMENTO A TITOLO GRATUITO	Valore catastale	312,00	312,00	AGENZIA FORESTALE REGIONALE	
37759	TERRENI AGRICOLI	1.2.2.02.13.01.001	Indisponibile	19	36	60.980	TR	ORVIETO		No	28/05/1980	TRASFERIMENTO A TITOLO GRATUITO	Valore catastale	12.793,63	12.793,63	AGENZIA FORESTALE REGIONALE	

PATRIMONIO IMMOBILIARE REGIONE UMBRIA
Prospetto Terreni al 31/12/2019

Sviluppumbria S.p.A.

Numero Identificativo (da sistema informativo)	Classificazione secondo il piano dei conti dello Stato Patrimoniale in base al D.lgs.118/2011 (Descrizione)	Classificazione secondo il piano dei conti dello Stato Patrimoniale in base al D.lgs.118/2011 (Codice)	Classificazione ai sensi del codice civile (demaniale,disponibile, indisponibile)	Foglio	Particella	Superficie mq	Provincia	Comune	Località	Bene soggetto ad ammortamento	Data di acquisizione	Modalità di acquisizione	Criterio di valutazione secondo i principi del D.lgs 118/2011	Valore dell'immobile secondo i principi del D.lgs 118/2011 al 31/12/2019 (euro)	Valore dell'immobile secondo i principi del D.lgs 118/2011 al 31/12/2018 (euro)	Ente Gestore	Note
37760	TERRENI AGRICOLI	1.2.2.02.13.01.001	Indisponibile	19	37	294.050	TR	ORVIETO		No	28/05/1980	TRASFERIMENTO A TITOLO GRATUITO	Valore catastale	29.614,00	29.614,00	AGENZIA FORESTALE REGIONALE	
37761	TERRENI AGRICOLI	1.2.2.02.13.01.001	Indisponibile	19	38	25.830	TR	ORVIETO		No	28/05/1980	TRASFERIMENTO A TITOLO GRATUITO	Valore catastale	3.685,50	3.685,50	AGENZIA FORESTALE REGIONALE	
37762	TERRENI AGRICOLI	1.2.2.02.13.01.001	Indisponibile	19	42	2.080	TR	ORVIETO		No	28/05/1980	TRASFERIMENTO A TITOLO GRATUITO	Valore catastale	784,88	784,88	AGENZIA FORESTALE REGIONALE	
37763	TERRENI AGRICOLI	1.2.2.02.13.01.001	Indisponibile	19	44	62.600	TR	ORVIETO		No	10/07/1975	TRASFERIMENTO A TITOLO GRATUITO	Valore catastale	8.931,00	8.931,00	AGENZIA FORESTALE REGIONALE	
37764	TERRENI AGRICOLI	1.2.2.02.13.01.001	Indisponibile	19	45	459.960	TR	ORVIETO		No	10/07/1975	TRASFERIMENTO A TITOLO GRATUITO	Valore catastale	69.483,38	69.483,38	AGENZIA FORESTALE REGIONALE	
37765	TERRENI AGRICOLI	1.2.2.02.13.01.001	Indisponibile	19	47	60.610	TR	ORVIETO		No	10/07/1975	TRASFERIMENTO A TITOLO GRATUITO	Valore catastale	15.260,38	15.260,38	AGENZIA FORESTALE REGIONALE	
37766	TERRENI AGRICOLI	1.2.2.02.13.01.001	Indisponibile	20	10	13.830	TR	ORVIETO		No	10/07/1975	TRASFERIMENTO A TITOLO GRATUITO	Valore catastale	5.222,75	5.222,75	AGENZIA FORESTALE REGIONALE	
37767	TERRENI AGRICOLI	1.2.2.02.13.01.001	Indisponibile	20	11	142.440	TR	ORVIETO		No	10/07/1975	TRASFERIMENTO A TITOLO GRATUITO	Valore catastale	7.172,75	7.172,75	AGENZIA FORESTALE REGIONALE	
37768	TERRENI AGRICOLI	1.2.2.02.13.01.001	Indisponibile	21	1	12.400	TR	ORVIETO		No	10/07/1975	TRASFERIMENTO A TITOLO GRATUITO	Valore catastale	2.601,63	2.601,63	AGENZIA FORESTALE REGIONALE	
37769	TERRENI AGRICOLI	1.2.2.02.13.01.001	Indisponibile	21	2	131.530	TR	ORVIETO		No	10/07/1975	TRASFERIMENTO A TITOLO GRATUITO	Valore catastale	13.247,00	13.247,00	AGENZIA FORESTALE REGIONALE	
37770	TERRENI AGRICOLI	1.2.2.02.13.01.001	Indisponibile	21	3	15.740	TR	ORVIETO		No	10/07/1975	TRASFERIMENTO A TITOLO GRATUITO	Valore catastale	3.302,00	3.302,00	AGENZIA FORESTALE REGIONALE	
37771	TERRENI AGRICOLI	1.2.2.02.13.01.001	Indisponibile	21	4	374.590	TR	ORVIETO		No	10/07/1975	TRASFERIMENTO A TITOLO GRATUITO	Valore catastale	18.863,00	18.863,00	AGENZIA FORESTALE REGIONALE	
37772	TERRENI AGRICOLI	1.2.2.02.13.01.001	Indisponibile	21	5	295.300	TR	ORVIETO		No	10/07/1975	TRASFERIMENTO A TITOLO GRATUITO	Valore catastale	29.739,13	29.739,13	AGENZIA FORESTALE REGIONALE	
37773	TERRENI AGRICOLI	1.2.2.02.13.01.001	Indisponibile	21	7	87.350	TR	ORVIETO		No	10/07/1975	TRASFERIMENTO A TITOLO GRATUITO	Valore catastale	4.398,88	4.398,88	AGENZIA FORESTALE REGIONALE	
37774	TERRENI AGRICOLI	1.2.2.02.13.01.001	Indisponibile	21	11	101.240	TR	ORVIETO		No	10/07/1975	TRASFERIMENTO A TITOLO GRATUITO	Valore catastale	16.992,63	16.992,63	AGENZIA FORESTALE REGIONALE	
37775	TERRENI AGRICOLI	1.2.2.02.13.01.001	Indisponibile	22	1	65.120	TR	ORVIETO		No	10/07/1975	TRASFERIMENTO A TITOLO GRATUITO	Valore catastale	6.558,50	6.558,50	AGENZIA FORESTALE REGIONALE	
37776	TERRENI AGRICOLI	1.2.2.02.13.01.001	Indisponibile	22	2	9.320	TR	ORVIETO		No	10/07/1975	TRASFERIMENTO A TITOLO GRATUITO	Valore catastale	1.329,25	1.329,25	AGENZIA FORESTALE REGIONALE	
37777	TERRENI AGRICOLI	1.2.2.02.13.01.001	Indisponibile	22	4	34.280	TR	ORVIETO		No	10/07/1975	TRASFERIMENTO A TITOLO GRATUITO	Valore catastale	1.725,75	1.725,75	AGENZIA FORESTALE REGIONALE	
37778	TERRENI AGRICOLI	1.2.2.02.13.01.001	Indisponibile	22	5	293.360	TR	ORVIETO		No	10/07/1975	TRASFERIMENTO A TITOLO GRATUITO	Valore catastale	7.385,63	7.385,63	AGENZIA FORESTALE REGIONALE	
37779	TERRENI AGRICOLI	1.2.2.02.13.01.001	Indisponibile	23	1	280.060	TR	ORVIETO		No	10/07/1975	TRASFERIMENTO A TITOLO GRATUITO	Valore catastale	42.306,88	42.306,88	AGENZIA FORESTALE REGIONALE	

PATRIMONIO IMMOBILIARE REGIONE UMBRIA
Prospetto Terreni al 31/12/2019

Sviluppumbria S.p.A.

Numero Identificativo (da sistema informativo)	Classificazione secondo il piano dei conti dello Stato Patrimoniale in base al D.lgs.118/2011 (Descrizione)	Classificazione secondo il piano dei conti dello Stato Patrimoniale in base al D.lgs.118/2011 (Codice)	Classificazione ai sensi del codice civile (demaniale,disponibile, indisponibile)	Foglio	Particella	Superficie mq	Provincia	Comune	Località	Bene soggetto ad ammortamento	Data di acquisizione	Modalità di acquisizione	Criterio di valutazione secondo i principi del D.lgs 118/2011	Valore dell'immobile secondo i principi del D.lgs 118/2011 al 31/12/2019 (euro)	Valore dell'immobile secondo i principi del D.lgs 118/2011 al 31/12/2018 (euro)	Ente Gestore	Note
37780	TERRENI AGRICOLI	1.2.2.02.13.01.001	Indisponibile	23	3	258.030	TR	ORVIETO		No	10/07/1975	TRASFERIMENTO A TITOLO GRATUITO	Valore catastale	38.978,88	38.978,88	AGENZIA FORESTALE REGIONALE	
37781	TERRENI AGRICOLI	1.2.2.02.13.01.001	Indisponibile	23	9	265.380	TR	ORVIETO		No	10/07/1975	TRASFERIMENTO A TITOLO GRATUITO	Valore catastale	55.679,00	55.679,00	AGENZIA FORESTALE REGIONALE	
37782	TERRENI AGRICOLI	1.2.2.02.13.01.001	Indisponibile	28	101	41.710	TR	ORVIETO		No	10/07/1975	TRASFERIMENTO A TITOLO GRATUITO	Valore catastale	40.256,13	40.256,13	AGENZIA FORESTALE REGIONALE	
37783	TERRENI AGRICOLI	1.2.2.02.13.01.001	Indisponibile	28	102	11.370	TR	ORVIETO		No	10/07/1975	TRASFERIMENTO A TITOLO GRATUITO	Valore catastale	10.973,63	10.973,63	AGENZIA FORESTALE REGIONALE	
37784	TERRENI AGRICOLI	1.2.2.02.13.01.001	Indisponibile	28	103	7.065	TR	ORVIETO		No	10/07/1975	TRASFERIMENTO A TITOLO GRATUITO	Valore catastale	1.482,00	1.482,00	AGENZIA FORESTALE REGIONALE	
37785	TERRENI AGRICOLI	1.2.2.02.13.01.001	Indisponibile	28	104	15	TR	ORVIETO		No	10/07/1975	TRASFERIMENTO A TITOLO GRATUITO	Valore catastale	3,25	3,25	AGENZIA FORESTALE REGIONALE	
37786	TERRENI AGRICOLI	1.2.2.02.13.01.001	Indisponibile	28	111	7.360	TR	ORVIETO		No	10/07/1975	TRASFERIMENTO A TITOLO GRATUITO	Valore catastale	7.102,88	7.102,88	AGENZIA FORESTALE REGIONALE	
37787	TERRENI AGRICOLI	1.2.2.02.13.01.001	Indisponibile	28	112	2.800	TR	ORVIETO		No	10/07/1975	TRASFERIMENTO A TITOLO GRATUITO	Valore catastale	2.702,38	2.702,38	AGENZIA FORESTALE REGIONALE	
37788	TERRENI AGRICOLI	1.2.2.02.13.01.001	Indisponibile	28	68	960	TR	ORVIETO		No	10/07/1975	TRASFERIMENTO A TITOLO GRATUITO	Valore catastale	201,50	201,50	AGENZIA FORESTALE REGIONALE	
37789	TERRENI AGRICOLI	1.2.2.02.13.01.001	Indisponibile	30	1	2.530	TR	ORVIETO		No	10/07/1975	TRASFERIMENTO A TITOLO GRATUITO	Valore catastale	381,88	381,88	AGENZIA FORESTALE REGIONALE	
37790	TERRENI AGRICOLI	1.2.2.02.13.01.001	Indisponibile	30	2	1.510	TR	ORVIETO		No	10/07/1975	TRASFERIMENTO A TITOLO GRATUITO	Valore catastale	37,38	37,38	AGENZIA FORESTALE REGIONALE	
37791	TERRENI AGRICOLI	1.2.2.02.13.01.001	Indisponibile	30	3	2.310	TR	ORVIETO		No	10/07/1975	TRASFERIMENTO A TITOLO GRATUITO	Valore catastale	1.454,38	1.454,38	AGENZIA FORESTALE REGIONALE	
37792	TERRENI AGRICOLI	1.2.2.02.13.01.001	Indisponibile	36	22	3.000	TR	ORVIETO		No	10/07/1975	TRASFERIMENTO A TITOLO GRATUITO	Valore catastale	453,38	453,38	AGENZIA FORESTALE REGIONALE	
37793	TERRENI AGRICOLI	1.2.2.02.13.01.001	Indisponibile	36	37	15.700	TR	ORVIETO		No	10/07/1975	TRASFERIMENTO A TITOLO GRATUITO	Valore catastale	5.929,63	5.929,63	AGENZIA FORESTALE REGIONALE	
37794	TERRENI AGRICOLI	1.2.2.02.13.01.001	Indisponibile	36	38	84.900	TR	ORVIETO		No	10/07/1975	TRASFERIMENTO A TITOLO GRATUITO	Valore catastale	17.813,25	17.813,25	AGENZIA FORESTALE REGIONALE	
37795	TERRENI AGRICOLI	1.2.2.02.13.01.001	Indisponibile	37	1	78.780	TR	ORVIETO		No	28/05/1980	TRASFERIMENTO A TITOLO GRATUITO	Valore catastale	16.529,50	16.529,50	AGENZIA FORESTALE REGIONALE	
37796	TERRENI AGRICOLI	1.2.2.02.13.01.001	Indisponibile	37	2	48.400	TR	ORVIETO		No	28/05/1980	TRASFERIMENTO A TITOLO GRATUITO	Valore catastale	18.278,00	18.278,00	AGENZIA FORESTALE REGIONALE	
37797	TERRENI AGRICOLI	1.2.2.02.13.01.001	Indisponibile	37	3	282.230	TR	ORVIETO		No	28/05/1980	TRASFERIMENTO A TITOLO GRATUITO	Valore catastale	14.212,25	14.212,25	AGENZIA FORESTALE REGIONALE	
37798	TERRENI AGRICOLI	1.2.2.02.13.01.001	Indisponibile	37	9	73.770	TR	ORVIETO		No	10/07/1975	TRASFERIMENTO A TITOLO GRATUITO	Valore catastale	27.860,63	27.860,63	AGENZIA FORESTALE REGIONALE	
37799	TERRENI AGRICOLI	1.2.2.02.13.01.001	Indisponibile	37	12	1.700	TR	ORVIETO		No	10/07/1975	TRASFERIMENTO A TITOLO GRATUITO	Valore catastale	856,38	856,38	AGENZIA FORESTALE REGIONALE	

PATRIMONIO IMMOBILIARE REGIONE UMBRIA
Prospetto Terreni al 31/12/2019

Sviluppumbria S.p.A.

Numero Identificativo (da sistema informativo)	Classificazione secondo il piano dei conti dello Stato Patrimoniale in base al D.lgs.118/2011 (Descrizione)	Classificazione secondo il piano dei conti dello Stato Patrimoniale in base al D.lgs.118/2011 (Codice)	Classificazione ai sensi del codice civile (demaniale,disponibile, indisponibile)	Foglio	Particella	Superficie mq	Provincia	Comune	Località	Bene soggetto ad ammortamento	Data di acquisizione	Modalità di acquisizione	Criterio di valutazione secondo i principi del D.lgs 118/2011	Valore dell'immobile secondo i principi del D.lgs 118/2011 al 31/12/2019 (euro)	Valore dell'immobile secondo i principi del D.lgs 118/2011 al 31/12/2018 (euro)	Ente Gestore	Note
37800	TERRENI AGRICOLI	1.2.2.02.13.01.001	Indisponibile	37	13	8.000	TR	ORVIETO		No	10/07/1975	TRASFERIMENTO A TITOLO GRATUITO	Valore catastale	3.020,88	3.020,88	AGENZIA FORESTALE REGIONALE	
37801	TERRENI AGRICOLI	1.2.2.02.13.01.001	Indisponibile	37	14	182.560	TR	ORVIETO		No	10/07/1975	TRASFERIMENTO A TITOLO GRATUITO	Valore catastale	9.192,63	9.192,63	AGENZIA FORESTALE REGIONALE	
37802	TERRENI AGRICOLI	1.2.2.02.13.01.001	Indisponibile	37	15	18.970	TR	ORVIETO		No	10/07/1975	TRASFERIMENTO A TITOLO GRATUITO	Valore catastale	8.755,50	8.755,50	AGENZIA FORESTALE REGIONALE	
37803	TERRENI AGRICOLI	1.2.2.02.13.01.001	Indisponibile	37	16	10.180	TR	ORVIETO		No	10/07/1975	TRASFERIMENTO A TITOLO GRATUITO	Valore catastale	5.126,88	5.126,88	AGENZIA FORESTALE REGIONALE	
37804	TERRENI AGRICOLI	1.2.2.02.13.01.001	Indisponibile	38	1	34.300	TR	ORVIETO		No	10/07/1975	TRASFERIMENTO A TITOLO GRATUITO	Valore catastale	17.272,13	17.272,13	AGENZIA FORESTALE REGIONALE	
37805	TERRENI AGRICOLI	1.2.2.02.13.01.001	Indisponibile	38	2	70.730	TR	ORVIETO		No	10/07/1975	TRASFERIMENTO A TITOLO GRATUITO	Valore catastale	35.615,13	35.615,13	AGENZIA FORESTALE REGIONALE	
37806	TERRENI AGRICOLI	1.2.2.02.13.01.001	Indisponibile	38	4	2.030	TR	ORVIETO		No	10/07/1975	TRASFERIMENTO A TITOLO GRATUITO	Valore catastale	307,13	307,13	AGENZIA FORESTALE REGIONALE	
37807	TERRENI AGRICOLI	1.2.2.02.13.01.001	Indisponibile	38	5	20.180	TR	ORVIETO		No	10/07/1975	TRASFERIMENTO A TITOLO GRATUITO	Valore catastale	6.774,63	6.774,63	AGENZIA FORESTALE REGIONALE	
37808	TERRENI AGRICOLI	1.2.2.02.13.01.001	Indisponibile	38	6	45.080	TR	ORVIETO		No	10/07/1975	TRASFERIMENTO A TITOLO GRATUITO	Valore catastale	4.540,25	4.540,25	AGENZIA FORESTALE REGIONALE	
37809	TERRENI AGRICOLI	1.2.2.02.13.01.001	Indisponibile	38	12	12.240	TR	ORVIETO		No	10/07/1975	TRASFERIMENTO A TITOLO GRATUITO	Valore catastale	5.650,13	5.650,13	AGENZIA FORESTALE REGIONALE	
37810	TERRENI AGRICOLI	1.2.2.02.13.01.001	Indisponibile	38	13	13.930	TR	ORVIETO		No	10/07/1975	TRASFERIMENTO A TITOLO GRATUITO	Valore catastale	5.260,13	5.260,13	AGENZIA FORESTALE REGIONALE	
37811	TERRENI AGRICOLI	1.2.2.02.13.01.001	Indisponibile	38	17	23.620	TR	ORVIETO		No	10/07/1975	TRASFERIMENTO A TITOLO GRATUITO	Valore catastale	8.919,63	8.919,63	AGENZIA FORESTALE REGIONALE	
37812	TERRENI AGRICOLI	1.2.2.02.13.01.001	Indisponibile	38	19	7.750	TR	ORVIETO		No	10/07/1975	TRASFERIMENTO A TITOLO GRATUITO	Valore catastale	1.170,00	1.170,00	AGENZIA FORESTALE REGIONALE	
37813	TERRENI AGRICOLI	1.2.2.02.13.01.001	Indisponibile	38	20	40.960	TR	ORVIETO		No	10/07/1975	TRASFERIMENTO A TITOLO GRATUITO	Valore catastale	15.468,38	15.468,38	AGENZIA FORESTALE REGIONALE	
37814	TERRENI AGRICOLI	1.2.2.02.13.01.001	Indisponibile	38	21	259.300	TR	ORVIETO		No	10/07/1975	TRASFERIMENTO A TITOLO GRATUITO	Valore catastale	39.170,63	39.170,63	AGENZIA FORESTALE REGIONALE	
37815	TERRENI AGRICOLI	1.2.2.02.13.01.001	Indisponibile	40	1	47.960	TR	ORVIETO		No	10/07/1975	TRASFERIMENTO A TITOLO GRATUITO	Valore catastale	4.829,50	4.829,50	AGENZIA FORESTALE REGIONALE	
40903	TERRENI AGRICOLI	1.2.2.02.13.01.001	Indisponibile	18	26	175.100	TR	ORVIETO		No	28/05/1980	TRASFERIMENTO A TITOLO GRATUITO	Valore catastale	26.451,75	26.451,75	AGENZIA FORESTALE REGIONALE	Deriva dalla particella 1 frazionata nel 2016 come da verbale di trasferimento
40855	TERRENI AGRICOLI	1.2.2.02.13.01.001	Indisponibile	28	19	1.730	PG	PANICALE	Lupaia	No	31/12/2015	ACQUISIZIONE	Valore acquisizione	1.796,89	1.796,89	AGENZIA FORESTALE REGIONALE	
40856	TERRENI AGRICOLI	1.2.2.02.13.01.001	Indisponibile	28	21	1.740	PG	PANICALE	Lupaia	No	31/12/2015	ACQUISIZIONE	Valore acquisizione	1.807,28	1.807,28	AGENZIA FORESTALE REGIONALE	
40857	TERRENI AGRICOLI	1.2.2.02.13.01.001	Indisponibile	28	22	1.660	PG	PANICALE	Lupaia	No	31/12/2015	ACQUISIZIONE	Valore acquisizione	1.724,18	1.724,18	AGENZIA FORESTALE REGIONALE	

PATRIMONIO IMMOBILIARE REGIONE UMBRIA
Prospetto Terreni al 31/12/2019

Sviluppumbria S.p.A.

Numero Identificativo (da sistema informativo)	Classificazione secondo il piano dei conti dello Stato Patrimoniale in base al D.lgs.118/2011 (Descrizione)	Classificazione secondo il piano dei conti dello Stato Patrimoniale in base al D.lgs.118/2011 (Codice)	Classificazione ai sensi del codice civile (demaniale,disponibile, indisponibile)	Foglio	Particella	Superficie mq	Provincia	Comune	Località	Bene soggetto ad ammortamento	Data di acquisizione	Modalità di acquisizione	Criterio di valutazione secondo i principi del D.lgs 118/2011	Valore dell'immobile secondo i principi del D.lgs 118/2011 al 31/12/2019 (euro)	Valore dell'immobile secondo i principi del D.lgs 118/2011 al 31/12/2018 (euro)	Ente Gestore	Note
40858	TERRENI AGRICOLI	1.2.2.02.13.01.001	Indisponibile	28	23	11.870	PG	PANICALE	Lupaia	No	31/12/2015	ACQUISIZIONE	Valore acquisizione	5.385,00	5.385,00	AGENZIA FORESTALE REGIONALE	
40859	ALTRI TERRENI NAC	1.2.2.02.13.99.999	Indisponibile	28	25	5.970	PG	PANICALE	Lupaia	No	31/12/2015	ACQUISIZIONE	Valore acquisizione	13.364,83	13.364,83	AGENZIA FORESTALE REGIONALE	
40860	ALTRI TERRENI NAC	1.2.2.02.13.99.999	Indisponibile	28	26	11.240	PG	PANICALE	Lupaia	No	31/12/2015	ACQUISIZIONE	Valore acquisizione	23.050,59	23.050,59	AGENZIA FORESTALE REGIONALE	
40861	ALTRI TERRENI NAC	1.2.2.02.13.99.999	Indisponibile	28	27	4.860	PG	PANICALE	Lupaia	No	31/12/2015	ACQUISIZIONE	Valore acquisizione	10.879,91	10.879,91	AGENZIA FORESTALE REGIONALE	
40862	TERRENI AGRICOLI	1.2.2.02.13.01.001	Indisponibile	28	31	9.230	PG	PANICALE	Lupaia	No	31/12/2015	ACQUISIZIONE	Valore acquisizione	9.586,87	9.586,87	AGENZIA FORESTALE REGIONALE	
40863	ALTRI TERRENI NAC	1.2.2.02.13.99.999	Indisponibile	28	38	29.300	PG	PANICALE	Lupaia	No	31/12/2015	ACQUISIZIONE	Valore acquisizione	55.968,86	55.968,86	AGENZIA FORESTALE REGIONALE	
40864	TERRENI AGRICOLI	1.2.2.02.13.01.001	Indisponibile	28	39	13.480	PG	PANICALE	Lupaia	No	31/12/2015	ACQUISIZIONE	Valore acquisizione	14.001,19	14.001,19	AGENZIA FORESTALE REGIONALE	
40865	TERRENI AGRICOLI	1.2.2.02.13.01.001	Indisponibile	28	40	23.230	PG	PANICALE	Lupaia	No	31/12/2015	ACQUISIZIONE	Valore acquisizione	9.028,67	9.028,67	AGENZIA FORESTALE REGIONALE	
40866	TERRENI AGRICOLI	1.2.2.02.13.01.001	Indisponibile	28	522	187.050	PG	PANICALE	Lupaia	No	31/12/2015	ACQUISIZIONE	Valore acquisizione	72.699,66	72.699,66	AGENZIA FORESTALE REGIONALE	
40867	TERRENI AGRICOLI	1.2.2.02.13.01.001	Indisponibile	28	524	1.470	PG	PANICALE	Lupaia	No	31/12/2015	ACQUISIZIONE	Valore acquisizione	571,34	571,34	AGENZIA FORESTALE REGIONALE	
40868	TERRENI AGRICOLI	1.2.2.02.13.01.001	Indisponibile	28	540	34.780	PG	PANICALE	Lupaia	No	31/12/2015	ACQUISIZIONE	Valore acquisizione	159.767,74	159.767,74	AGENZIA FORESTALE REGIONALE	
40871	TERRENI AGRICOLI	1.2.2.02.13.01.001	Indisponibile	28	542	356	PG	PANICALE	Lupaia	No	31/12/2015	ACQUISIZIONE	Valore acquisizione	369,76	369,76	AGENZIA FORESTALE REGIONALE	
40872	TERRENI AGRICOLI	1.2.2.02.13.01.001	Indisponibile	28	70	3.260	PG	PANICALE	Lupaia	No	31/12/2015	ACQUISIZIONE	Valore acquisizione	1.267,05	1.267,05	AGENZIA FORESTALE REGIONALE	
37818	TERRENI AGRICOLI	1.2.2.02.13.01.001	Indisponibile	12	1	18.800	TR	PARRANO		No	28/05/1980	TRASFERIMENTO A TITOLO GRATUITO	Valore catastale	7.889,38	7.889,38	AGENZIA FORESTALE REGIONALE	
37819	TERRENI AGRICOLI	1.2.2.02.13.01.001	Indisponibile	12	2	4.080	TR	PARRANO		No	28/05/1980	TRASFERIMENTO A TITOLO GRATUITO	Valore catastale	1.712,75	1.712,75	AGENZIA FORESTALE REGIONALE	
37820	TERRENI AGRICOLI	1.2.2.02.13.01.001	Indisponibile	12	3	168.580	TR	PARRANO		No	28/05/1980	TRASFERIMENTO A TITOLO GRATUITO	Valore catastale	28.296,13	28.296,13	AGENZIA FORESTALE REGIONALE	
37821	TERRENI AGRICOLI	1.2.2.02.13.01.001	Indisponibile	12	4	4.890	TR	PARRANO		No	28/05/1980	TRASFERIMENTO A TITOLO GRATUITO	Valore catastale	1.025,38	1.025,38	AGENZIA FORESTALE REGIONALE	
37822	TERRENI AGRICOLI	1.2.2.02.13.01.001	Indisponibile	12	5	37.920	TR	PARRANO		No	28/05/1980	TRASFERIMENTO A TITOLO GRATUITO	Valore catastale	15.912,00	15.912,00	AGENZIA FORESTALE REGIONALE	
37823	TERRENI AGRICOLI	1.2.2.02.13.01.001	Indisponibile	12	7	3.450	TR	PARRANO		No	28/05/1980	TRASFERIMENTO A TITOLO GRATUITO	Valore catastale	1.303,25	1.303,25	AGENZIA FORESTALE REGIONALE	
37825	TERRENI AGRICOLI	1.2.2.02.13.01.001	Indisponibile	12	9	16.050	TR	PARRANO		No	28/05/1980	TRASFERIMENTO A TITOLO GRATUITO	Valore catastale	2.694,25	2.694,25	AGENZIA FORESTALE REGIONALE	

PATRIMONIO IMMOBILIARE REGIONE UMBRIA
Prospetto Terreni al 31/12/2019

Sviluppumbria S.p.A.

Numero Identificativo (da sistema informativo)	Classificazione secondo il piano dei conti dello Stato Patrimoniale in base al D.lgs.118/2011 (Descrizione)	Classificazione secondo il piano dei conti dello Stato Patrimoniale in base al D.lgs.118/2011 (Codice)	Classificazione ai sensi del codice civile (demaniale,disponibile, indisponibile)	Foglio	Particella	Superficie mq	Provincia	Comune	Località	Bene soggetto ad ammortamento	Data di acquisizione	Modalità di acquisizione	Criterio di valutazione secondo i principi del D.lgs 118/2011	Valore dell'immobile secondo i principi del D.lgs 118/2011 al 31/12/2019 (euro)	Valore dell'immobile secondo i principi del D.lgs 118/2011 al 31/12/2018 (euro)	Ente Gestore	Note
37826	TERRENI AGRICOLI	1.2.2.02.13.01.001	Indisponibile	12	10	9.770	TR	PARRANO		No	28/05/1980	TRASFERIMENTO A TITOLO GRATUITO	Valore catastale	6.560,13	6.560,13	AGENZIA FORESTALE REGIONALE	
37827	TERRENI AGRICOLI	1.2.2.02.13.01.001	Indisponibile	12	11	420	TR	PARRANO		No	28/05/1980	TRASFERIMENTO A TITOLO GRATUITO	Valore catastale	0,00	0,00	AGENZIA FORESTALE REGIONALE	
37828	TERRENI AGRICOLI	1.2.2.02.13.01.001	Indisponibile	12	12	17.640	TR	PARRANO		No	28/05/1980	TRASFERIMENTO A TITOLO GRATUITO	Valore catastale	13.323,38	13.323,38	AGENZIA FORESTALE REGIONALE	
37829	TERRENI AGRICOLI	1.2.2.02.13.01.001	Indisponibile	12	13	4.030	TR	PARRANO		No	28/05/1980	TRASFERIMENTO A TITOLO GRATUITO	Valore catastale	1.522,63	1.522,63	AGENZIA FORESTALE REGIONALE	
37830	TERRENI AGRICOLI	1.2.2.02.13.01.001	Indisponibile	12	14	84.960	TR	PARRANO		No	28/05/1980	TRASFERIMENTO A TITOLO GRATUITO	Valore catastale	14.261,00	14.261,00	AGENZIA FORESTALE REGIONALE	
37831	TERRENI AGRICOLI	1.2.2.02.13.01.001	Indisponibile	12	15	9.850	TR	PARRANO		No	28/05/1980	TRASFERIMENTO A TITOLO GRATUITO	Valore catastale	4.134,00	4.134,00	AGENZIA FORESTALE REGIONALE	
37832	TERRENI AGRICOLI	1.2.2.02.13.01.001	Indisponibile	12	17	4.030	TR	PARRANO		No	28/05/1980	TRASFERIMENTO A TITOLO GRATUITO	Valore catastale	2.029,63	2.029,63	AGENZIA FORESTALE REGIONALE	
37834	TERRENI AGRICOLI	1.2.2.02.13.01.001	Indisponibile	12	19	16.570	TR	PARRANO		No	28/05/1980	TRASFERIMENTO A TITOLO GRATUITO	Valore catastale	6.826,63	6.826,63	AGENZIA FORESTALE REGIONALE	
37835	TERRENI AGRICOLI	1.2.2.02.13.01.001	Indisponibile	12	20	2.160	TR	PARRANO		No	28/05/1980	TRASFERIMENTO A TITOLO GRATUITO	Valore catastale	906,75	906,75	AGENZIA FORESTALE REGIONALE	
37836	TERRENI AGRICOLI	1.2.2.02.13.01.001	Indisponibile	12	43	7.580	TR	PARRANO		No	28/05/1980	TRASFERIMENTO A TITOLO GRATUITO	Valore catastale	5.089,50	5.089,50	AGENZIA FORESTALE REGIONALE	
37837	TERRENI AGRICOLI	1.2.2.02.13.01.001	Indisponibile	20	14	76.760	TR	PARRANO		No	10/07/1975	TRASFERIMENTO A TITOLO GRATUITO	Valore catastale	16.105,38	16.105,38	AGENZIA FORESTALE REGIONALE	
37838	TERRENI AGRICOLI	1.2.2.02.13.01.001	Indisponibile	20	42	6.180	TR	PARRANO		No	10/07/1975	TRASFERIMENTO A TITOLO GRATUITO	Valore catastale	2.593,50	2.593,50	AGENZIA FORESTALE REGIONALE	
37839	TERRENI AGRICOLI	1.2.2.02.13.01.001	Indisponibile	20	43	30.900	TR	PARRANO		No	10/07/1975	TRASFERIMENTO A TITOLO GRATUITO	Valore catastale	3.630,25	3.630,25	AGENZIA FORESTALE REGIONALE	
37840	TERRENI AGRICOLI	1.2.2.02.13.01.001	Indisponibile	20	59	1.870	TR	PARRANO		No	10/07/1975	TRASFERIMENTO A TITOLO GRATUITO	Valore catastale	219,38	219,38	AGENZIA FORESTALE REGIONALE	
37841	TERRENI AGRICOLI	1.2.2.02.13.01.001	Indisponibile	20	60	28.180	TR	PARRANO		No	10/07/1975	TRASFERIMENTO A TITOLO GRATUITO	Valore catastale	11.825,13	11.825,13	AGENZIA FORESTALE REGIONALE	
37842	TERRENI AGRICOLI	1.2.2.02.13.01.001	Indisponibile	20	61	138.820	TR	PARRANO		No	10/07/1975	TRASFERIMENTO A TITOLO GRATUITO	Valore catastale	23.300,88	23.300,88	AGENZIA FORESTALE REGIONALE	
37843	TERRENI AGRICOLI	1.2.2.02.13.01.001	Indisponibile	35	71	262.460	TR	PARRANO		No	10/07/1975	TRASFERIMENTO A TITOLO GRATUITO	Valore catastale	44.053,75	44.053,75	AGENZIA FORESTALE REGIONALE	
37844	TERRENI AGRICOLI	1.2.2.02.13.01.001	Indisponibile	35	72	15.270	TR	PARRANO		No	28/05/1980	TRASFERIMENTO A TITOLO GRATUITO	Valore catastale	2.744,63	2.744,63	AGENZIA FORESTALE REGIONALE	
37845	TERRENI AGRICOLI	1.2.2.02.13.01.001	Indisponibile	35	73	22.800	TR	PARRANO		No	10/07/1975	TRASFERIMENTO A TITOLO GRATUITO	Valore catastale	1.339,00	1.339,00	AGENZIA FORESTALE REGIONALE	
37846	TERRENI AGRICOLI	1.2.2.02.13.01.001	Indisponibile	35	74	9.330	TR	PARRANO		No	10/07/1975	TRASFERIMENTO A TITOLO GRATUITO	Valore catastale	547,63	547,63	AGENZIA FORESTALE REGIONALE	

PATRIMONIO IMMOBILIARE REGIONE UMBRIA
Prospetto Terreni al 31/12/2019

Sviluppumbria S.p.A.

Numero Identificativo (da sistema informativo)	Classificazione secondo il piano dei conti dello Stato Patrimoniale in base al D.lgs.118/2011 (Descrizione)	Classificazione secondo il piano dei conti dello Stato Patrimoniale in base al D.lgs.118/2011 (Codice)	Classificazione ai sensi del codice civile (demaniale,disponibile, indisponibile)	Foglio	Particella	Superficie mq	Provincia	Comune	Località	Bene soggetto ad ammortamento	Data di acquisizione	Modalità di acquisizione	Criterio di valutazione secondo i principi del D.lgs 118/2011	Valore dell'immobile secondo i principi del D.lgs 118/2011 al 31/12/2019 (euro)	Valore dell'immobile secondo i principi del D.lgs 118/2011 al 31/12/2018 (euro)	Ente Gestore	Note
37847	TERRENI AGRICOLI	1.2.2.02.13.01.001	Indisponibile	35	75	6.690	TR	PARRANO		No	28/05/1980	TRASFERIMENTO A TITOLO GRATUITO	Valore catastale	1.404,00	1.404,00	AGENZIA FORESTALE REGIONALE	
37848	TERRENI AGRICOLI	1.2.2.02.13.01.001	Indisponibile	35	76	3.100	TR	PARRANO		No	28/05/1980	TRASFERIMENTO A TITOLO GRATUITO	Valore catastale	650,00	650,00	AGENZIA FORESTALE REGIONALE	
37849	TERRENI AGRICOLI	1.2.2.02.13.01.001	Indisponibile	35	77	930	TR	PARRANO		No	28/05/1980	TRASFERIMENTO A TITOLO GRATUITO	Valore catastale	139,75	139,75	AGENZIA FORESTALE REGIONALE	
37850	TERRENI AGRICOLI	1.2.2.02.13.01.001	Indisponibile	35	78	1.880	TR	PARRANO		No	28/05/1980	TRASFERIMENTO A TITOLO GRATUITO	Valore catastale	394,88	394,88	AGENZIA FORESTALE REGIONALE	
37851	TERRENI AGRICOLI	1.2.2.02.13.01.001	Indisponibile	35	79	2.040	TR	PARRANO		No	28/05/1980	TRASFERIMENTO A TITOLO GRATUITO	Valore catastale	451,75	451,75	AGENZIA FORESTALE REGIONALE	
37852	TERRENI AGRICOLI	1.2.2.02.13.01.001	Indisponibile	35	80	2.830	TR	PARRANO		No	28/05/1980	TRASFERIMENTO A TITOLO GRATUITO	Valore catastale	513,50	513,50	AGENZIA FORESTALE REGIONALE	
37853	TERRENI AGRICOLI	1.2.2.02.13.01.001	Indisponibile	35	81	27.990	TR	PARRANO		No	28/05/1980	TRASFERIMENTO A TITOLO GRATUITO	Valore catastale	5.021,25	5.021,25	AGENZIA FORESTALE REGIONALE	
37854	TERRENI AGRICOLI	1.2.2.02.13.01.001	Indisponibile	35	82	4.310	TR	PARRANO		No	28/05/1980	TRASFERIMENTO A TITOLO GRATUITO	Valore catastale	2.171,00	2.171,00	AGENZIA FORESTALE REGIONALE	
37855	TERRENI AGRICOLI	1.2.2.02.13.01.001	Indisponibile	35	83	7.990	TR	PARRANO		No	28/05/1980	TRASFERIMENTO A TITOLO GRATUITO	Valore catastale	1.677,00	1.677,00	AGENZIA FORESTALE REGIONALE	
37856	TERRENI AGRICOLI	1.2.2.02.13.01.001	Indisponibile	35	84	3.290	TR	PARRANO		No	28/05/1980	TRASFERIMENTO A TITOLO GRATUITO	Valore catastale	524,88	524,88	AGENZIA FORESTALE REGIONALE	
37857	TERRENI AGRICOLI	1.2.2.02.13.01.001	Indisponibile	35	85	5.940	TR	PARRANO		No	28/05/1980	TRASFERIMENTO A TITOLO GRATUITO	Valore catastale	1.137,50	1.137,50	AGENZIA FORESTALE REGIONALE	
37858	TERRENI AGRICOLI	1.2.2.02.13.01.001	Indisponibile	35	86	3.020	TR	PARRANO		No	28/05/1980	TRASFERIMENTO A TITOLO GRATUITO	Valore catastale	799,50	799,50	AGENZIA FORESTALE REGIONALE	
37859	TERRENI AGRICOLI	1.2.2.02.13.01.001	Indisponibile	35	91	4.250	TR	PARRANO		No	28/05/1980	TRASFERIMENTO A TITOLO GRATUITO	Valore catastale	1.402,38	1.402,38	AGENZIA FORESTALE REGIONALE	
37860	TERRENI AGRICOLI	1.2.2.02.13.01.001	Indisponibile	35	92	1.800	TR	PARRANO		No	28/05/1980	TRASFERIMENTO A TITOLO GRATUITO	Valore catastale	277,88	277,88	AGENZIA FORESTALE REGIONALE	
37861	TERRENI AGRICOLI	1.2.2.02.13.01.001	Indisponibile	35	93	151.730	TR	PARRANO		No	10/07/1975	TRASFERIMENTO A TITOLO GRATUITO	Valore catastale	25.467,00	25.467,00	AGENZIA FORESTALE REGIONALE	
37862	TERRENI AGRICOLI	1.2.2.02.13.01.001	Indisponibile	35	94	870	TR	PARRANO		No	28/05/1980	TRASFERIMENTO A TITOLO GRATUITO	Valore catastale	138,13	138,13	AGENZIA FORESTALE REGIONALE	
37863	TERRENI AGRICOLI	1.2.2.02.13.01.001	Indisponibile	35	95	4.070	TR	PARRANO		No	28/05/1980	TRASFERIMENTO A TITOLO GRATUITO	Valore catastale	853,13	853,13	AGENZIA FORESTALE REGIONALE	Variazioni di coltura anno 2017
37864	TERRENI AGRICOLI	1.2.2.02.13.01.001	Indisponibile	35	96	1.480	TR	PARRANO		No	28/05/1980	TRASFERIMENTO A TITOLO GRATUITO	Valore catastale	0,00	0,00	AGENZIA FORESTALE REGIONALE	
37865	TERRENI AGRICOLI	1.2.2.02.13.01.001	Indisponibile	35	97	3.170	TR	PARRANO		No	28/05/1980	TRASFERIMENTO A TITOLO GRATUITO	Valore catastale	664,63	664,63	AGENZIA FORESTALE REGIONALE	
37866	TERRENI AGRICOLI	1.2.2.02.13.01.001	Indisponibile	35	98	3.730	TR	PARRANO		No	28/05/1980	TRASFERIMENTO A TITOLO GRATUITO	Valore catastale	1.092,00	1.092,00	AGENZIA FORESTALE REGIONALE	

PATRIMONIO IMMOBILIARE REGIONE UMBRIA
Prospetto Terreni al 31/12/2019

Sviluppumbria S.p.A.

Numero Identificativo (da sistema informativo)	Classificazione secondo il piano dei conti dello Stato Patrimoniale in base al D.lgs.118/2011 (Descrizione)	Classificazione secondo il piano dei conti dello Stato Patrimoniale in base al D.lgs.118/2011 (Codice)	Classificazione ai sensi del codice civile (demaniale,disponibile, indisponibile)	Foglio	Particella	Superficie mq	Provincia	Comune	Località	Bene soggetto ad ammortamento	Data di acquisizione	Modalità di acquisizione	Criterio di valutazione secondo i principi del D.lgs 118/2011	Valore dell'immobile secondo i principi del D.lgs 118/2011 al 31/12/2019 (euro)	Valore dell'immobile secondo i principi del D.lgs 118/2011 al 31/12/2018 (euro)	Ente Gestore	Note
37867	TERRENI AGRICOLI	1.2.2.02.13.01.001	Indisponibile	35	99	390	TR	PARRANO		No	28/05/1980	TRASFERIMENTO A TITOLO GRATUITO	Valore catastale	0,00	0,00	AGENZIA FORESTALE REGIONALE	
37868	TERRENI AGRICOLI	1.2.2.02.13.01.001	Indisponibile	35	100	14.810	TR	PARRANO		No	28/05/1980	TRASFERIMENTO A TITOLO GRATUITO	Valore catastale	620,75	620,75	AGENZIA FORESTALE REGIONALE	
37869	TERRENI AGRICOLI	1.2.2.02.13.01.001	Indisponibile	35	101	1.040	TR	PARRANO		No	28/05/1980	TRASFERIMENTO A TITOLO GRATUITO	Valore catastale	196,63	196,63	AGENZIA FORESTALE REGIONALE	
37870	TERRENI AGRICOLI	1.2.2.02.13.01.001	Indisponibile	35	102	1.560	TR	PARRANO		No	28/05/1980	TRASFERIMENTO A TITOLO GRATUITO	Valore catastale	326,63	326,63	AGENZIA FORESTALE REGIONALE	
37871	TERRENI AGRICOLI	1.2.2.02.13.01.001	Indisponibile	35	103	1.830	TR	PARRANO		No	28/05/1980	TRASFERIMENTO A TITOLO GRATUITO	Valore catastale	383,50	383,50	AGENZIA FORESTALE REGIONALE	
37872	TERRENI AGRICOLI	1.2.2.02.13.01.001	Indisponibile	35	104	1.510	TR	PARRANO		No	28/05/1980	TRASFERIMENTO A TITOLO GRATUITO	Valore catastale	316,88	316,88	AGENZIA FORESTALE REGIONALE	
37873	TERRENI AGRICOLI	1.2.2.02.13.01.001	Indisponibile	35	105	2.200	TR	PARRANO		No	28/05/1980	TRASFERIMENTO A TITOLO GRATUITO	Valore catastale	461,50	461,50	AGENZIA FORESTALE REGIONALE	
37874	TERRENI AGRICOLI	1.2.2.02.13.01.001	Indisponibile	35	106	1.290	TR	PARRANO		No	28/05/1980	TRASFERIMENTO A TITOLO GRATUITO	Valore catastale	289,25	289,25	AGENZIA FORESTALE REGIONALE	
37875	TERRENI AGRICOLI	1.2.2.02.13.01.001	Indisponibile	35	107	2.860	TR	PARRANO		No	28/05/1980	TRASFERIMENTO A TITOLO GRATUITO	Valore catastale	167,38	167,38	AGENZIA FORESTALE REGIONALE	
37876	TERRENI AGRICOLI	1.2.2.02.13.01.001	Indisponibile	35	108	2.960	TR	PARRANO		No	28/05/1980	TRASFERIMENTO A TITOLO GRATUITO	Valore catastale	598,00	598,00	AGENZIA FORESTALE REGIONALE	
37877	TERRENI AGRICOLI	1.2.2.02.13.01.001	Indisponibile	35	110	20.720	TR	PARRANO		No	10/07/1975	TRASFERIMENTO A TITOLO GRATUITO	Valore catastale	1.217,13	1.217,13	AGENZIA FORESTALE REGIONALE	
37878	TERRENI AGRICOLI	1.2.2.02.13.01.001	Indisponibile	35	111	8.370	TR	PARRANO		No	28/05/1980	TRASFERIMENTO A TITOLO GRATUITO	Valore catastale	1.642,88	1.642,88	AGENZIA FORESTALE REGIONALE	
37879	TERRENI AGRICOLI	1.2.2.02.13.01.001	Indisponibile	35	112	2.600	TR	PARRANO		No	28/05/1980	TRASFERIMENTO A TITOLO GRATUITO	Valore catastale	507,00	507,00	AGENZIA FORESTALE REGIONALE	
37880	TERRENI AGRICOLI	1.2.2.02.13.01.001	Indisponibile	35	113	1.220	TR	PARRANO		No	28/05/1980	TRASFERIMENTO A TITOLO GRATUITO	Valore catastale	256,75	256,75	AGENZIA FORESTALE REGIONALE	
37881	TERRENI AGRICOLI	1.2.2.02.13.01.001	Indisponibile	35	114	570	TR	PARRANO		No	28/05/1980	TRASFERIMENTO A TITOLO GRATUITO	Valore catastale	78,00	78,00	AGENZIA FORESTALE REGIONALE	
37882	TERRENI AGRICOLI	1.2.2.02.13.01.001	Indisponibile	35	115	1.240	TR	PARRANO		No	28/05/1980	TRASFERIMENTO A TITOLO GRATUITO	Valore catastale	260,00	260,00	AGENZIA FORESTALE REGIONALE	
37883	TERRENI AGRICOLI	1.2.2.02.13.01.001	Indisponibile	36	40	17.840	TR	PARRANO		No	28/05/1980	TRASFERIMENTO A TITOLO GRATUITO	Valore catastale	3.016,00	3.016,00	AGENZIA FORESTALE REGIONALE	
37884	TERRENI AGRICOLI	1.2.2.02.13.01.001	Indisponibile	36	41	71.760	TR	PARRANO		No	28/05/1980	TRASFERIMENTO A TITOLO GRATUITO	Valore catastale	10.840,38	10.840,38	AGENZIA FORESTALE REGIONALE	
37885	TERRENI AGRICOLI	1.2.2.02.13.01.001	Indisponibile	36	42	5.340	TR	PARRANO		No	28/05/1980	TRASFERIMENTO A TITOLO GRATUITO	Valore catastale	224,25	224,25	AGENZIA FORESTALE REGIONALE	
37886	TERRENI AGRICOLI	1.2.2.02.13.01.001	Indisponibile	36	43	11.860	TR	PARRANO		No	28/05/1980	TRASFERIMENTO A TITOLO GRATUITO	Valore catastale	2.487,88	2.487,88	AGENZIA FORESTALE REGIONALE	

PATRIMONIO IMMOBILIARE REGIONE UMBRIA
Prospetto Terreni al 31/12/2019

Sviluppumbria S.p.A.

Numero Identificativo (da sistema informativo)	Classificazione secondo il piano dei conti dello Stato Patrimoniale in base al D.lgs.118/2011 (Descrizione)	Classificazione secondo il piano dei conti dello Stato Patrimoniale in base al D.lgs.118/2011 (Codice)	Classificazione ai sensi del codice civile (demaniale,disponibile, indisponibile)	Foglio	Particella	Superficie mq	Provincia	Comune	Località	Bene soggetto ad ammortamento	Data di acquisizione	Modalità di acquisizione	Criterio di valutazione secondo i principi del D.lgs 118/2011	Valore dell'immobile secondo i principi del D.lgs 118/2011 al 31/12/2019 (euro)	Valore dell'immobile secondo i principi del D.lgs 118/2011 al 31/12/2018 (euro)	Ente Gestore	Note
37887	TERRENI AGRICOLI	1.2.2.02.13.01.001	Indisponibile	36	44	53.780	TR	PARRANO		No	28/05/1980	TRASFERIMENTO A TITOLO GRATUITO	Valore catastale	9.046,38	9.046,38	AGENZIA FORESTALE REGIONALE	
37888	TERRENI AGRICOLI	1.2.2.02.13.01.001	Indisponibile	36	45	11.420	TR	PARRANO		No	28/05/1980	TRASFERIMENTO A TITOLO GRATUITO	Valore catastale	2.307,50	2.307,50	AGENZIA FORESTALE REGIONALE	
37889	TERRENI AGRICOLI	1.2.2.02.13.01.001	Indisponibile	36	46	34.450	TR	PARRANO		No	28/05/1980	TRASFERIMENTO A TITOLO GRATUITO	Valore catastale	11.607,38	11.607,38	AGENZIA FORESTALE REGIONALE	
37890	TERRENI AGRICOLI	1.2.2.02.13.01.001	Indisponibile	36	47	6.210	TR	PARRANO		No	28/05/1980	TRASFERIMENTO A TITOLO GRATUITO	Valore catastale	260,00	260,00	AGENZIA FORESTALE REGIONALE	
37891	TERRENI AGRICOLI	1.2.2.02.13.01.001	Indisponibile	36	50	1.670	TR	PARRANO		No	28/05/1980	TRASFERIMENTO A TITOLO GRATUITO	Valore catastale	840,13	840,13	AGENZIA FORESTALE REGIONALE	
37892	TERRENI AGRICOLI	1.2.2.02.13.01.001	Indisponibile	36	51	8.360	TR	PARRANO		No	28/05/1980	TRASFERIMENTO A TITOLO GRATUITO	Valore catastale	4.210,38	4.210,38	AGENZIA FORESTALE REGIONALE	
37893	TERRENI AGRICOLI	1.2.2.02.13.01.001	Indisponibile	36	52	4.220	TR	PARRANO		No	28/05/1980	TRASFERIMENTO A TITOLO GRATUITO	Valore catastale	177,13	177,13	AGENZIA FORESTALE REGIONALE	
37894	TERRENI AGRICOLI	1.2.2.02.13.01.001	Indisponibile	36	53	1.540	TR	PARRANO		No	28/05/1980	TRASFERIMENTO A TITOLO GRATUITO	Valore catastale	323,38	323,38	AGENZIA FORESTALE REGIONALE	
40294	TERRENI AGRICOLI	1.2.2.02.13.01.001	Indisponibile	12	54	23.280	TR	PARRANO		No	28/05/1980	TRASFERIMENTO A TITOLO GRATUITO	Valore catastale	11.722,75	11.722,75	AGENZIA FORESTALE REGIONALE	
40296	TERRENI AGRICOLI	1.2.2.02.13.01.001	Indisponibile	12	51	13.475	TR	PARRANO		No	28/05/1980	TRASFERIMENTO A TITOLO GRATUITO	Valore catastale	5.655,00	5.655,00	AGENZIA FORESTALE REGIONALE	
40303	TERRENI AGRICOLI	1.2.2.02.13.01.001	Indisponibile	12	53	1.235	TR	PARRANO		No	28/05/1980	TRASFERIMENTO A TITOLO GRATUITO	Valore catastale	518,38	518,38	AGENZIA FORESTALE REGIONALE	
31897	TERRENI EDIFICABILI	1.2.2.02.13.02.001	Indisponibile	236	200	8.060	PG	PERUGIA		No	21/11/1984	TRASFERIMENTO A TITOLO GRATUITO	Valore catastale	6.087,25	6.087,25	REGIONE	Rispetto al 2016 è stato assegnata la corretta classificazione secondo il piano dei conti dello Stato Patrimoniale in base al D.lgs.118/2011 -La precedente classificazione era "ALTRI TERRENI NAC"
31898	ALTRI TERRENI NAC	1.2.2.02.13.99.999	Indisponibile	236	536	90	PG	PERUGIA		No	21/11/1984	TRASFERIMENTO A TITOLO GRATUITO	Valore catastale	68,25	68,25	REGIONE	
31899	ALTRI TERRENI NAC	1.2.2.02.13.99.999	Indisponibile	236	537	30	PG	PERUGIA		No	21/11/1984	TRASFERIMENTO A TITOLO GRATUITO	Valore catastale	22,75	22,75	REGIONE	
40800	TERRENI AGRICOLI	1.2.2.02.13.01.001	Indisponibile	47	454	55.450	PG	PERUGIA	Monte Tezio	No	31/12/2015	ACQUISIZIONE	Valore acquisizione	17.044,73	17.044,73	AGENZIA FORESTALE REGIONALE	
40802	TERRENI AGRICOLI	1.2.2.02.13.01.001	Indisponibile	47	456	46.090	PG	PERUGIA	Monte Tezio	No	31/12/2015	ACQUISIZIONE	Valore acquisizione	14.167,57	14.167,57	AGENZIA FORESTALE REGIONALE	
40805	TERRENI AGRICOLI	1.2.2.02.13.01.001	Indisponibile	47	669	15.876	PG	PERUGIA	Monte Tezio	No	31/12/2015	ACQUISIZIONE	Valore acquisizione	4.880,10	4.880,10	AGENZIA FORESTALE REGIONALE	
40809	TERRENI AGRICOLI	1.2.2.02.13.01.001	Indisponibile	47	670	580.013	PG	PERUGIA	Monte Tezio	No	31/12/2015	ACQUISIZIONE	Valore acquisizione	178.289,66	178.289,66	AGENZIA FORESTALE REGIONALE	
40811	TERRENI AGRICOLI	1.2.2.02.13.01.001	Indisponibile	47	672	83.207	PG	PERUGIA	Monte Tezio	No	31/12/2015	ACQUISIZIONE	Valore acquisizione	25.576,92	25.576,92	AGENZIA FORESTALE REGIONALE	
40814	TERRENI AGRICOLI	1.2.2.02.13.01.001	Indisponibile	47	99	37.310	PG	PERUGIA	Monte Tezio	No	31/12/2015	ACQUISIZIONE	Valore acquisizione	11.468,68	11.468,68	AGENZIA FORESTALE REGIONALE	

PATRIMONIO IMMOBILIARE REGIONE UMBRIA
Prospetto Terreni al 31/12/2019

Sviluppumbria S.p.A.

Numero Identificativo (da sistema informativo)	Classificazione secondo il piano dei conti dello Stato Patrimoniale in base al D.lgs.118/2011 (Descrizione)	Classificazione secondo il piano dei conti dello Stato Patrimoniale in base al D.lgs.118/2011 (Codice)	Classificazione ai sensi del codice civile (demaniale,disponibile, indisponibile)	Foglio	Particella	Superficie mq	Provincia	Comune	Località	Bene soggetto ad ammortamento	Data di acquisizione	Modalità di acquisizione	Criterio di valutazione secondo i principi del D.lgs 118/2011	Valore dell'immobile secondo i principi del D.lgs 118/2011 al 31/12/2019 (euro)	Valore dell'immobile secondo i principi del D.lgs 118/2011 al 31/12/2018 (euro)	Ente Gestore	Note
40815	TERRENI AGRICOLI	1.2.2.02.13.01.001	Indisponibile	50	28	5.990	PG	PERUGIA	Monte Tezio	No	31/12/2015	ACQUISIZIONE	Valore acquisizione	1.841,26	1.841,26	AGENZIA FORESTALE REGIONALE	
40817	TERRENI AGRICOLI	1.2.2.02.13.01.001	Indisponibile	50	29	10.340	PG	PERUGIA	Monte Tezio	No	31/12/2015	ACQUISIZIONE	Valore acquisizione	3.178,40	3.178,40	AGENZIA FORESTALE REGIONALE	
40819	TERRENI AGRICOLI	1.2.2.02.13.01.001	Indisponibile	50	508	153.951	PG	PERUGIA	Monte Tezio	No	31/12/2015	ACQUISIZIONE	Valore acquisizione	47.322,86	47.322,86	AGENZIA FORESTALE REGIONALE	
40820	TERRENI AGRICOLI	1.2.2.02.13.01.001	Indisponibile	50	509	3.027	PG	PERUGIA	Monte Tezio	No	31/12/2015	ACQUISIZIONE	Valore acquisizione	930,47	930,47	AGENZIA FORESTALE REGIONALE	
40822	TERRENI AGRICOLI	1.2.2.02.13.01.001	Indisponibile	50	510	678.830	PG	PERUGIA	Monte Tezio	No	31/12/2015	ACQUISIZIONE	Valore acquisizione	208.664,93	208.664,93	AGENZIA FORESTALE REGIONALE	
40824	TERRENI AGRICOLI	1.2.2.02.13.01.001	Indisponibile	50	511	8.975	PG	PERUGIA	Monte Tezio	No	31/12/2015	ACQUISIZIONE	Valore acquisizione	2.758,82	2.758,82	AGENZIA FORESTALE REGIONALE	
40825	TERRENI AGRICOLI	1.2.2.02.13.01.001	Indisponibile	50	53	498.117	PG	PERUGIA	Monte Tezio	No	31/12/2015	ACQUISIZIONE	Valore acquisizione	153.115,72	153.115,72	AGENZIA FORESTALE REGIONALE	
40827	TERRENI AGRICOLI	1.2.2.02.13.01.001	Indisponibile	50	56	36.074	PG	PERUGIA	Monte Tezio	No	31/12/2015	ACQUISIZIONE	Valore acquisizione	11.088,76	11.088,76	AGENZIA FORESTALE REGIONALE	
40828	TERRENI AGRICOLI	1.2.2.02.13.01.001	Indisponibile	50	57	41.696	PG	PERUGIA	Monte Tezio	No	31/12/2015	ACQUISIZIONE	Valore acquisizione	12.816,90	12.816,90	AGENZIA FORESTALE REGIONALE	
40829	TERRENI AGRICOLI	1.2.2.02.13.01.001	Indisponibile	50	58	84.150	PG	PERUGIA	Monte Tezio	No	31/12/2015	ACQUISIZIONE	Valore acquisizione	25.866,79	25.866,79	AGENZIA FORESTALE REGIONALE	
40831	TERRENI AGRICOLI	1.2.2.02.13.01.001	Indisponibile	50	59	34.890	PG	PERUGIA	Monte Tezio	No	31/12/2015	ACQUISIZIONE	Valore acquisizione	10.724,81	10.724,81	AGENZIA FORESTALE REGIONALE	
40832	TERRENI AGRICOLI	1.2.2.02.13.01.001	Indisponibile	67	29	59.810	PG	PERUGIA	Monte Tezio	No	31/12/2015	ACQUISIZIONE	Valore acquisizione	18.384,94	18.384,94	AGENZIA FORESTALE REGIONALE	
40833	TERRENI AGRICOLI	1.2.2.02.13.01.001	Indisponibile	210	1	27.420	PG	PERUGIA	Monte Malbe	No	31/12/2015	ACQUISIZIONE	Valore acquisizione	8.737,77	8.737,77	AGENZIA FORESTALE REGIONALE	
40834	TERRENI AGRICOLI	1.2.2.02.13.01.001	Indisponibile	67	31	290.340	PG	PERUGIA	Monte Tezio	No	31/12/2015	ACQUISIZIONE	Valore acquisizione	89.247,34	89.247,34	AGENZIA FORESTALE REGIONALE	
40835	TERRENI AGRICOLI	1.2.2.02.13.01.001	Indisponibile	67	415	7.040	PG	PERUGIA	Monte Tezio	No	31/12/2015	ACQUISIZIONE	Valore acquisizione	2.164,02	2.164,02	AGENZIA FORESTALE REGIONALE	
40836	TERRENI AGRICOLI	1.2.2.02.13.01.001	Indisponibile	67	416	70	PG	PERUGIA	Monte Tezio	No	31/12/2015	ACQUISIZIONE	Valore acquisizione	21,52	21,52	AGENZIA FORESTALE REGIONALE	
40837	TERRENI AGRICOLI	1.2.2.02.13.01.001	Indisponibile	67	448	100	PG	PERUGIA	Monte Tezio	No	31/12/2015	ACQUISIZIONE	Valore acquisizione	30,74	30,74	AGENZIA FORESTALE REGIONALE	
40838	TERRENI AGRICOLI	1.2.2.02.13.01.001	Indisponibile	210	2	59.370	PG	PERUGIA	Monte Malbe	No	31/12/2015	ACQUISIZIONE	Valore acquisizione	18.919,10	18.919,10	AGENZIA FORESTALE REGIONALE	
40839	TERRENI AGRICOLI	1.2.2.02.13.01.001	Indisponibile	67	478	360	PG	PERUGIA	Monte Tezio	No	31/12/2015	ACQUISIZIONE	Valore acquisizione	110,66	110,66	AGENZIA FORESTALE REGIONALE	
40840	ALTRI TERRENI NAC	1.2.2.02.13.99.999	Indisponibile	67	52	7.120	PG	PERUGIA	Monte Tezio	No	31/12/2015	ACQUISIZIONE	Valore acquisizione	8.819,29	8.819,29	AGENZIA FORESTALE REGIONALE	

PATRIMONIO IMMOBILIARE REGIONE UMBRIA
Prospetto Terreni al 31/12/2019

Sviluppumbria S.p.A.

Numero Identificativo (da sistema informativo)	Classificazione secondo il piano dei conti dello Stato Patrimoniale in base al D.lgs.118/2011 (Descrizione)	Classificazione secondo il piano dei conti dello Stato Patrimoniale in base al D.lgs.118/2011 (Codice)	Classificazione ai sensi del codice civile (demaniale,disponibile, indisponibile)	Foglio	Particella	Superficie mq	Provincia	Comune	Località	Bene soggetto ad ammortamento	Data di acquisizione	Modalità di acquisizione	Criterio di valutazione secondo i principi del D.lgs 118/2011	Valore dell'immobile secondo i principi del D.lgs 118/2011 al 31/12/2019 (euro)	Valore dell'immobile secondo i principi del D.lgs 118/2011 al 31/12/2018 (euro)	Ente Gestore	Note
40841	TERRENI AGRICOLI	1.2.2.02.13.01.001	Indisponibile	67	563	94.666	PG	PERUGIA	Monte Tezio	No	31/12/2015	ACQUISIZIONE	Valore acquisizione	29.099,29	29.099,29	AGENZIA FORESTALE REGIONALE	
40842	TERRENI AGRICOLI	1.2.2.02.13.01.001	Indisponibile	210	7	5.650	PG	PERUGIA	Monte Malbe	No	31/12/2015	ACQUISIZIONE	Valore acquisizione	5.004,45	5.004,45	AGENZIA FORESTALE REGIONALE	
40843	TERRENI AGRICOLI	1.2.2.02.13.01.001	Indisponibile	67	564	72.074	PG	PERUGIA	Monte Tezio	No	31/12/2015	ACQUISIZIONE	Valore acquisizione	22.154,76	22.154,76	AGENZIA FORESTALE REGIONALE	
40844	TERRENI AGRICOLI	1.2.2.02.13.01.001	Indisponibile	67	565	234.786	PG	PERUGIA	Monte Tezio	No	31/12/2015	ACQUISIZIONE	Valore acquisizione	72.170,65	72.170,65	AGENZIA FORESTALE REGIONALE	
40845	TERRENI AGRICOLI	1.2.2.02.13.01.001	Indisponibile	210	43	7.530	PG	PERUGIA	Monte Malbe	No	31/12/2015	ACQUISIZIONE	Valore acquisizione	2.399,54	2.399,54	AGENZIA FORESTALE REGIONALE	
40846	TERRENI AGRICOLI	1.2.2.02.13.01.001	Indisponibile	67	566	582.993	PG	PERUGIA	Monte Tezio	No	31/12/2015	ACQUISIZIONE	Valore acquisizione	179.205,68	179.205,68	AGENZIA FORESTALE REGIONALE	
40847	TERRENI AGRICOLI	1.2.2.02.13.01.001	Indisponibile	67	567	6	PG	PERUGIA	Monte Tezio	No	31/12/2015	ACQUISIZIONE	Valore acquisizione	1,84	1,84	AGENZIA FORESTALE REGIONALE	
40848	TERRENI AGRICOLI	1.2.2.02.13.01.001	Indisponibile	67	568	5	PG	PERUGIA	Monte Tezio	No	31/12/2015	ACQUISIZIONE	Valore acquisizione	1,53	1,53	AGENZIA FORESTALE REGIONALE	
40849	TERRENI AGRICOLI	1.2.2.02.13.01.001	Indisponibile	210	156	480	PG	PERUGIA	Monte Malbe	No	31/12/2015	ACQUISIZIONE	Valore acquisizione	152,96	152,96	AGENZIA FORESTALE REGIONALE	
40850	TERRENI AGRICOLI	1.2.2.02.13.01.001	Indisponibile	67	58	31.150	PG	PERUGIA	Monte Tezio	No	31/12/2015	ACQUISIZIONE	Valore acquisizione	9.575,17	9.575,17	AGENZIA FORESTALE REGIONALE	
40851	TERRENI EDIFICABILI	1.2.2.02.13.02.001	Indisponibile	210	158	14.080	PG	PERUGIA	Monte Malbe	No	31/12/2015	ACQUISIZIONE	Valore acquisizione	9.743,51	9.743,51	AGENZIA FORESTALE REGIONALE	Rispetto al 2016 è stato assegnata la corretta classificazione secondo il piano dei conti dello Stato Patrimoniale in base al D.lgs.118/2011 -La precedente classificazione era "TERRENI AGRICOLI"
40852	TERRENI AGRICOLI	1.2.2.02.13.01.001	Indisponibile	210	159	1.600	PG	PERUGIA	Monte Malbe	No	31/12/2015	ACQUISIZIONE	Valore acquisizione	509,86	509,86	AGENZIA FORESTALE REGIONALE	
40853	TERRENI AGRICOLI	1.2.2.02.13.01.001	Indisponibile	210	160	130	PG	PERUGIA	Monte Malbe	No	31/12/2015	ACQUISIZIONE	Valore acquisizione	41,43	41,43	AGENZIA FORESTALE REGIONALE	
40854	TERRENI AGRICOLI	1.2.2.02.13.01.001	Indisponibile	210	185	50	PG	PERUGIA	Monte Malbe	No	31/12/2015	ACQUISIZIONE	Valore acquisizione	15,93	15,93	AGENZIA FORESTALE REGIONALE	
32003	TERRENI AGRICOLI	1.2.2.02.13.01.001	Indisponibile	103	5	13.360	PG	PIEGARO		No	10/07/1975	TRASFERIMENTO A TITOLO GRATUITO	Valore catastale	2.803,13	2.803,13	AGENZIA FORESTALE REGIONALE	
32004	TERRENI AGRICOLI	1.2.2.02.13.01.001	Indisponibile	103	20	19.050	PG	PIEGARO		No	10/07/1975	TRASFERIMENTO A TITOLO GRATUITO	Valore catastale	5.594,88	5.594,88	AGENZIA FORESTALE REGIONALE	
32005	TERRENI AGRICOLI	1.2.2.02.13.01.001	Indisponibile	103	21	4.890	PG	PIEGARO		No	10/07/1975	TRASFERIMENTO A TITOLO GRATUITO	Valore catastale	1.025,38	1.025,38	AGENZIA FORESTALE REGIONALE	
32006	TERRENI AGRICOLI	1.2.2.02.13.01.001	Indisponibile	103	22	3.300	PG	PIEGARO		No	10/07/1975	TRASFERIMENTO A TITOLO GRATUITO	Valore catastale	1.384,50	1.384,50	AGENZIA FORESTALE REGIONALE	
32007	TERRENI AGRICOLI	1.2.2.02.13.01.001	Indisponibile	103	27	81.700	PG	PIEGARO		No	10/07/1975	TRASFERIMENTO A TITOLO GRATUITO	Valore catastale	12.341,88	12.341,88	AGENZIA FORESTALE REGIONALE	
32008	TERRENI AGRICOLI	1.2.2.02.13.01.001	Indisponibile	103	34	6.280	PG	PIEGARO		No	10/07/1975	TRASFERIMENTO A TITOLO GRATUITO	Valore catastale	474,50	474,50	AGENZIA FORESTALE REGIONALE	

PATRIMONIO IMMOBILIARE REGIONE UMBRIA
Prospetto Terreni al 31/12/2019

Sviluppumbria S.p.A.

Numero Identificativo (da sistema informativo)	Classificazione secondo il piano dei conti dello Stato Patrimoniale in base al D.lgs.118/2011 (Descrizione)	Classificazione secondo il piano dei conti dello Stato Patrimoniale in base al D.lgs.118/2011 (Codice)	Classificazione ai sensi del codice civile (demaniale,disponibile, indisponibile)	Foglio	Particella	Superficie mq	Provincia	Comune	Località	Bene soggetto ad ammortamento	Data di acquisizione	Modalità di acquisizione	Criterio di valutazione secondo i principi del D.lgs 118/2011	Valore dell'immobile secondo i principi del D.lgs 118/2011 al 31/12/2019 (euro)	Valore dell'immobile secondo i principi del D.lgs 118/2011 al 31/12/2018 (euro)	Ente Gestore	Note
32009	TERRENI AGRICOLI	1.2.2.02.13.01.001	Indisponibile	103	35	11.270	PG	PIEGARO		No	10/07/1975	TRASFERIMENTO A TITOLO GRATUITO	Valore catastale	4.728,75	4.728,75	AGENZIA FORESTALE REGIONALE	
32010	TERRENI AGRICOLI	1.2.2.02.13.01.001	Indisponibile	103	37	8.100	PG	PIEGARO		No	10/07/1975	TRASFERIMENTO A TITOLO GRATUITO	Valore catastale	3.399,50	3.399,50	AGENZIA FORESTALE REGIONALE	
32011	TERRENI AGRICOLI	1.2.2.02.13.01.001	Indisponibile	103	38	5.100	PG	PIEGARO		No	10/07/1975	TRASFERIMENTO A TITOLO GRATUITO	Valore catastale	2.140,13	2.140,13	AGENZIA FORESTALE REGIONALE	
32012	TERRENI AGRICOLI	1.2.2.02.13.01.001	Indisponibile	103	40	6.750	PG	PIEGARO		No	10/07/1975	TRASFERIMENTO A TITOLO GRATUITO	Valore catastale	1.018,88	1.018,88	AGENZIA FORESTALE REGIONALE	
32013	TERRENI AGRICOLI	1.2.2.02.13.01.001	Indisponibile	103	41	45.080	PG	PIEGARO		No	10/07/1975	TRASFERIMENTO A TITOLO GRATUITO	Valore catastale	11.350,63	11.350,63	AGENZIA FORESTALE REGIONALE	
32014	TERRENI AGRICOLI	1.2.2.02.13.01.001	Indisponibile	103	42	17.300	PG	PIEGARO		No	10/07/1975	TRASFERIMENTO A TITOLO GRATUITO	Valore catastale	5.081,38	5.081,38	AGENZIA FORESTALE REGIONALE	
32015	TERRENI AGRICOLI	1.2.2.02.13.01.001	Indisponibile	103	110	27.475	PG	PIEGARO		No	10/07/1975	TRASFERIMENTO A TITOLO GRATUITO	Valore catastale	8.069,75	8.069,75	AGENZIA FORESTALE REGIONALE	
32016	TERRENI AGRICOLI	1.2.2.02.13.01.001	Indisponibile	103	111	980	PG	PIEGARO		No	10/07/1975	TRASFERIMENTO A TITOLO GRATUITO	Valore catastale	287,63	287,63	AGENZIA FORESTALE REGIONALE	
32017	TERRENI AGRICOLI	1.2.2.02.13.01.001	Indisponibile	103	112	3.545	PG	PIEGARO		No	10/07/1975	TRASFERIMENTO A TITOLO GRATUITO	Valore catastale	1.041,63	1.041,63	AGENZIA FORESTALE REGIONALE	
32018	TERRENI AGRICOLI	1.2.2.02.13.01.001	Indisponibile	103	113	31.011	PG	PIEGARO		No	10/07/1975	TRASFERIMENTO A TITOLO GRATUITO	Valore catastale	7.808,13	7.808,13	AGENZIA FORESTALE REGIONALE	
32019	TERRENI AGRICOLI	1.2.2.02.13.01.001	Indisponibile	103	114	1.132	PG	PIEGARO		No	10/07/1975	TRASFERIMENTO A TITOLO GRATUITO	Valore catastale	284,38	284,38	AGENZIA FORESTALE REGIONALE	
32020	TERRENI AGRICOLI	1.2.2.02.13.01.001	Indisponibile	103	115	7.867	PG	PIEGARO		No	10/07/1975	TRASFERIMENTO A TITOLO GRATUITO	Valore catastale	1.980,88	1.980,88	AGENZIA FORESTALE REGIONALE	
32021	TERRENI AGRICOLI	1.2.2.02.13.01.001	Indisponibile	103	116	7.807	PG	PIEGARO		No	10/07/1975	TRASFERIMENTO A TITOLO GRATUITO	Valore catastale	3.276,00	3.276,00	AGENZIA FORESTALE REGIONALE	
32022	TERRENI AGRICOLI	1.2.2.02.13.01.001	Indisponibile	103	117	1.005	PG	PIEGARO		No	10/07/1975	TRASFERIMENTO A TITOLO GRATUITO	Valore catastale	422,50	422,50	AGENZIA FORESTALE REGIONALE	
32023	TERRENI AGRICOLI	1.2.2.02.13.01.001	Indisponibile	103	118	598	PG	PIEGARO		No	10/07/1975	TRASFERIMENTO A TITOLO GRATUITO	Valore catastale	250,25	250,25	AGENZIA FORESTALE REGIONALE	
32024	TERRENI AGRICOLI	1.2.2.02.13.01.001	Indisponibile	103	119	3.430	PG	PIEGARO		No	10/07/1975	TRASFERIMENTO A TITOLO GRATUITO	Valore catastale	719,88	719,88	AGENZIA FORESTALE REGIONALE	
32025	TERRENI AGRICOLI	1.2.2.02.13.01.001	Indisponibile	103	120	100	PG	PIEGARO		No	10/07/1975	TRASFERIMENTO A TITOLO GRATUITO	Valore catastale	21,13	21,13	AGENZIA FORESTALE REGIONALE	
32026	TERRENI AGRICOLI	1.2.2.02.13.01.001	Indisponibile	103	121	40	PG	PIEGARO		No	10/07/1975	TRASFERIMENTO A TITOLO GRATUITO	Valore catastale	8,13	8,13	AGENZIA FORESTALE REGIONALE	
40724	TERRENI AGRICOLI	1.2.2.02.13.01.001	Indisponibile	78	28	40.750	PG	PIEGARO		No	31/12/2015	ACQUISIZIONE	Valore acquisizione	15.838,07	15.838,07	AGENZIA FORESTALE REGIONALE	
40729	TERRENI AGRICOLI	1.2.2.02.13.01.001	Indisponibile	78	29	2.760	PG	PIEGARO		No	31/12/2015	ACQUISIZIONE	Valore acquisizione	1.210,71	1.210,71	AGENZIA FORESTALE REGIONALE	

PATRIMONIO IMMOBILIARE REGIONE UMBRIA
Prospetto Terreni al 31/12/2019

Sviluppumbria S.p.A.

Numero Identificativo (da sistema informativo)	Classificazione secondo il piano dei conti dello Stato Patrimoniale in base al D.lgs.118/2011 (Descrizione)	Classificazione secondo il piano dei conti dello Stato Patrimoniale in base al D.lgs.118/2011 (Codice)	Classificazione ai sensi del codice civile (demaniale,disponibile, indisponibile)	Foglio	Particella	Superficie mq	Provincia	Comune	Località	Bene soggetto ad ammortamento	Data di acquisizione	Modalità di acquisizione	Criterio di valutazione secondo i principi del D.lgs 118/2011	Valore dell'immobile secondo i principi del D.lgs 118/2011 al 31/12/2019 (euro)	Valore dell'immobile secondo i principi del D.lgs 118/2011 al 31/12/2018 (euro)	Ente Gestore	Note
40731	TERRENI AGRICOLI	1.2.2.02.13.01.001	Indisponibile	78	35	1.260	PG	PIEGARO		No	31/12/2015	ACQUISIZIONE	Valore acquisizione	552,72	552,72	AGENZIA FORESTALE REGIONALE	
40732	TERRENI AGRICOLI	1.2.2.02.13.01.001	Indisponibile	78	40	3.530	PG	PIEGARO		No	31/12/2015	ACQUISIZIONE	Valore acquisizione	1.371,98	1.371,98	AGENZIA FORESTALE REGIONALE	
40749	TERRENI AGRICOLI	1.2.2.02.13.01.001	Indisponibile	78	43	3.980	PG	PIEGARO		No	31/12/2015	ACQUISIZIONE	Valore acquisizione	1.745,88	1.745,88	AGENZIA FORESTALE REGIONALE	
40750	TERRENI AGRICOLI	1.2.2.02.13.01.001	Indisponibile	78	44	1.770	PG	PIEGARO		No	31/12/2015	ACQUISIZIONE	Valore acquisizione	776,44	776,44	AGENZIA FORESTALE REGIONALE	
40751	TERRENI AGRICOLI	1.2.2.02.13.01.001	Indisponibile	78	48	13.530	PG	PIEGARO		No	31/12/2015	ACQUISIZIONE	Valore acquisizione	15.534,63	15.534,63	AGENZIA FORESTALE REGIONALE	
40764	TERRENI AGRICOLI	1.2.2.02.13.01.001	Indisponibile	78	58	20.053	PG	PIEGARO		No	31/12/2015	ACQUISIZIONE	Valore acquisizione	11.296,54	11.296,54	AGENZIA FORESTALE REGIONALE	
40768	TERRENI AGRICOLI	1.2.2.02.13.01.001	Indisponibile	78	59	8.210	PG	PIEGARO		No	31/12/2015	ACQUISIZIONE	Valore acquisizione	3.601,43	3.601,43	AGENZIA FORESTALE REGIONALE	
40773	TERRENI AGRICOLI	1.2.2.02.13.01.001	Indisponibile	78	60	9.520	PG	PIEGARO		No	31/12/2015	ACQUISIZIONE	Valore acquisizione	4.176,08	4.176,08	AGENZIA FORESTALE REGIONALE	
40775	TERRENI AGRICOLI	1.2.2.02.13.01.001	Indisponibile	78	61	3.200	PG	PIEGARO		No	31/12/2015	ACQUISIZIONE	Valore acquisizione	1.403,73	1.403,73	AGENZIA FORESTALE REGIONALE	
40777	TERRENI AGRICOLI	1.2.2.02.13.01.001	Indisponibile	78	62	4.120	PG	PIEGARO		No	31/12/2015	ACQUISIZIONE	Valore acquisizione	1.807,30	1.807,30	AGENZIA FORESTALE REGIONALE	
40779	TERRENI AGRICOLI	1.2.2.02.13.01.001	Indisponibile	78	63	580	PG	PIEGARO		No	31/12/2015	ACQUISIZIONE	Valore acquisizione	254,43	254,43	AGENZIA FORESTALE REGIONALE	
40781	TERRENI AGRICOLI	1.2.2.02.13.01.001	Indisponibile	78	64	900	PG	PIEGARO		No	31/12/2015	ACQUISIZIONE	Valore acquisizione	394,80	394,80	AGENZIA FORESTALE REGIONALE	
40789	TERRENI AGRICOLI	1.2.2.02.13.01.001	Indisponibile	78	65	990	PG	PIEGARO		No	31/12/2015	ACQUISIZIONE	Valore acquisizione	434,28	434,28	AGENZIA FORESTALE REGIONALE	
40791	TERRENI AGRICOLI	1.2.2.02.13.01.001	Indisponibile	78	68	16.151	PG	PIEGARO		No	31/12/2015	ACQUISIZIONE	Valore acquisizione	7.084,87	7.084,87	AGENZIA FORESTALE REGIONALE	
40792	TERRENI AGRICOLI	1.2.2.02.13.01.001	Indisponibile	78	69	13.869	PG	PIEGARO		No	31/12/2015	ACQUISIZIONE	Valore acquisizione	6.083,84	6.083,84	AGENZIA FORESTALE REGIONALE	
40793	TERRENI AGRICOLI	1.2.2.02.13.01.001	Indisponibile	79	36	5.460	PG	PIEGARO		No	31/12/2015	ACQUISIZIONE	Valore acquisizione	2.395,11	2.395,11	AGENZIA FORESTALE REGIONALE	
32029	TERRENI AGRICOLI	1.2.2.02.13.01.001	Indisponibile	30	1	3.500	PG	PIETRALUNGA		No	10/07/1975	TRASFERIMENTO A TITOLO GRATUITO	Valore catastale	1.615,25	1.615,25	AGENZIA FORESTALE REGIONALE	
32030	TERRENI AGRICOLI	1.2.2.02.13.01.001	Indisponibile	30	2	1.130	PG	PIETRALUNGA		No	10/07/1975	TRASFERIMENTO A TITOLO GRATUITO	Valore catastale	143,00	143,00	AGENZIA FORESTALE REGIONALE	
32031	TERRENI AGRICOLI	1.2.2.02.13.01.001	Indisponibile	30	3	3.580	PG	PIETRALUNGA		No	10/07/1975	TRASFERIMENTO A TITOLO GRATUITO	Valore catastale	1.652,63	1.652,63	AGENZIA FORESTALE REGIONALE	
32032	TERRENI AGRICOLI	1.2.2.02.13.01.001	Indisponibile	30	4	32.470	PG	PIETRALUNGA		No	10/07/1975	TRASFERIMENTO A TITOLO GRATUITO	Valore catastale	9.537,13	9.537,13	AGENZIA FORESTALE REGIONALE	

PATRIMONIO IMMOBILIARE REGIONE UMBRIA
Prospetto Terreni al 31/12/2019

Sviluppumbria S.p.A.

Numero Identificativo (da sistema informativo)	Classificazione secondo il piano dei conti dello Stato Patrimoniale in base al D.lgs.118/2011 (Descrizione)	Classificazione secondo il piano dei conti dello Stato Patrimoniale in base al D.lgs.118/2011 (Codice)	Classificazione ai sensi del codice civile (demaniale,disponibile, indisponibile)	Foglio	Particella	Superficie mq	Provincia	Comune	Località	Bene soggetto ad ammortamento	Data di acquisizione	Modalità di acquisizione	Criterio di valutazione secondo i principi del D.lgs 118/2011	Valore dell'immobile secondo i principi del D.lgs 118/2011 al 31/12/2019 (euro)	Valore dell'immobile secondo i principi del D.lgs 118/2011 al 31/12/2018 (euro)	Ente Gestore	Note
32033	TERRENI AGRICOLI	1.2.2.02.13.01.001	Indisponibile	30	5	172.900	PG	PIETRALUNGA		No	10/07/1975	TRASFERIMENTO A TITOLO GRATUITO	Valore catastale	15.960,75	15.960,75	AGENZIA FORESTALE REGIONALE	Variazione di coltura anno 2018
32034	TERRENI AGRICOLI	1.2.2.02.13.01.001	Indisponibile	30	6	750	PG	PIETRALUNGA		No	10/07/1975	TRASFERIMENTO A TITOLO GRATUITO	Valore catastale	50,38	50,38	AGENZIA FORESTALE REGIONALE	
32035	TERRENI AGRICOLI	1.2.2.02.13.01.001	Indisponibile	30	7	1.480	PG	PIETRALUNGA		No	10/07/1975	TRASFERIMENTO A TITOLO GRATUITO	Valore catastale	435,50	435,50	AGENZIA FORESTALE REGIONALE	
32036	TERRENI AGRICOLI	1.2.2.02.13.01.001	Indisponibile	30	8	21.320	PG	PIETRALUNGA		No	10/07/1975	TRASFERIMENTO A TITOLO GRATUITO	Valore catastale	6.262,75	6.262,75	AGENZIA FORESTALE REGIONALE	
32037	TERRENI AGRICOLI	1.2.2.02.13.01.001	Indisponibile	30	9	440	PG	PIETRALUNGA		No	10/07/1975	TRASFERIMENTO A TITOLO GRATUITO	Valore catastale	37,38	37,38	AGENZIA FORESTALE REGIONALE	
32038	TERRENI AGRICOLI	1.2.2.02.13.01.001	Indisponibile	30	10	19.830	PG	PIETRALUNGA		No	10/07/1975	TRASFERIMENTO A TITOLO GRATUITO	Valore catastale	2.330,25	2.330,25	AGENZIA FORESTALE REGIONALE	
32039	TERRENI AGRICOLI	1.2.2.02.13.01.001	Indisponibile	30	11	112.770	PG	PIETRALUNGA		No	10/07/1975	TRASFERIMENTO A TITOLO GRATUITO	Valore catastale	14.196,00	14.196,00	AGENZIA FORESTALE REGIONALE	
32040	TERRENI AGRICOLI	1.2.2.02.13.01.001	Indisponibile	30	12	550	PG	PIETRALUNGA		No	10/07/1975	TRASFERIMENTO A TITOLO GRATUITO	Valore catastale	4,88	4,88	AGENZIA FORESTALE REGIONALE	
32041	TERRENI AGRICOLI	1.2.2.02.13.01.001	Indisponibile	30	13	7.720	PG	PIETRALUNGA		No	28/05/1980	TRASFERIMENTO A TITOLO GRATUITO	Valore catastale	65,00	65,00	AGENZIA FORESTALE REGIONALE	
32042	TERRENI AGRICOLI	1.2.2.02.13.01.001	Indisponibile	30	14	290	PG	PIETRALUNGA		No	10/07/1975	TRASFERIMENTO A TITOLO GRATUITO	Valore catastale	35,75	35,75	AGENZIA FORESTALE REGIONALE	
32043	TERRENI AGRICOLI	1.2.2.02.13.01.001	Indisponibile	30	15	690	PG	PIETRALUNGA		No	10/07/1975	TRASFERIMENTO A TITOLO GRATUITO	Valore catastale	6,50	6,50	AGENZIA FORESTALE REGIONALE	
32044	TERRENI AGRICOLI	1.2.2.02.13.01.001	Indisponibile	30	16	1.430	PG	PIETRALUNGA		No	10/07/1975	TRASFERIMENTO A TITOLO GRATUITO	Valore catastale	659,75	659,75	AGENZIA FORESTALE REGIONALE	
32045	TERRENI AGRICOLI	1.2.2.02.13.01.001	Indisponibile	30	17	12.410	PG	PIETRALUNGA		No	10/07/1975	TRASFERIMENTO A TITOLO GRATUITO	Valore catastale	5.728,13	5.728,13	AGENZIA FORESTALE REGIONALE	
32046	TERRENI AGRICOLI	1.2.2.02.13.01.001	Indisponibile	30	18	10.050	PG	PIETRALUNGA		No	10/07/1975	TRASFERIMENTO A TITOLO GRATUITO	Valore catastale	843,38	843,38	AGENZIA FORESTALE REGIONALE	
32047	TERRENI AGRICOLI	1.2.2.02.13.01.001	Indisponibile	30	19	740	PG	PIETRALUNGA		No	10/07/1975	TRASFERIMENTO A TITOLO GRATUITO	Valore catastale	24,38	24,38	AGENZIA FORESTALE REGIONALE	
32048	TERRENI AGRICOLI	1.2.2.02.13.01.001	Indisponibile	30	20	520	PG	PIETRALUNGA		No	10/07/1975	TRASFERIMENTO A TITOLO GRATUITO	Valore catastale	4,88	4,88	AGENZIA FORESTALE REGIONALE	
32049	TERRENI AGRICOLI	1.2.2.02.13.01.001	Indisponibile	30	21	1.320	PG	PIETRALUNGA		No	10/07/1975	TRASFERIMENTO A TITOLO GRATUITO	Valore catastale	11,38	11,38	AGENZIA FORESTALE REGIONALE	
32050	TERRENI AGRICOLI	1.2.2.02.13.01.001	Indisponibile	30	22	2.920	PG	PIETRALUNGA		No	10/07/1975	TRASFERIMENTO A TITOLO GRATUITO	Valore catastale	858,00	858,00	AGENZIA FORESTALE REGIONALE	
32051	TERRENI AGRICOLI	1.2.2.02.13.01.001	Indisponibile	30	23	13.310	PG	PIETRALUNGA		No	10/07/1975	TRASFERIMENTO A TITOLO GRATUITO	Valore catastale	1.675,38	1.675,38	AGENZIA FORESTALE REGIONALE	
32052	TERRENI AGRICOLI	1.2.2.02.13.01.001	Indisponibile	30	24	3.710	PG	PIETRALUNGA		No	10/07/1975	TRASFERIMENTO A TITOLO GRATUITO	Valore catastale	1.090,38	1.090,38	AGENZIA FORESTALE REGIONALE	

PATRIMONIO IMMOBILIARE REGIONE UMBRIA
Prospetto Terreni al 31/12/2019

Sviluppumbria S.p.A.

Numero Identificativo (da sistema informativo)	Classificazione secondo il piano dei conti dello Stato Patrimoniale in base al D.lgs.118/2011 (Descrizione)	Classificazione secondo il piano dei conti dello Stato Patrimoniale in base al D.lgs.118/2011 (Codice)	Classificazione ai sensi del codice civile (demaniale,disponibile, indisponibile)	Foglio	Particella	Superficie mq	Provincia	Comune	Località	Bene soggetto ad ammortamento	Data di acquisizione	Modalità di acquisizione	Criterio di valutazione secondo i principi del D.lgs 118/2011	Valore dell'immobile secondo i principi del D.lgs 118/2011 al 31/12/2019 (euro)	Valore dell'immobile secondo i principi del D.lgs 118/2011 al 31/12/2018 (euro)	Ente Gestore	Note
32053	TERRENI AGRICOLI	1.2.2.02.13.01.001	Indisponibile	30	25	35.970	PG	PIETRALUNGA		No	10/07/1975	TRASFERIMENTO A TITOLO GRATUITO	Valore catastale	4.528,88	4.528,88	AGENZIA FORESTALE REGIONALE	
32054	TERRENI AGRICOLI	1.2.2.02.13.01.001	Indisponibile	30	26	8.990	PG	PIETRALUNGA		No	10/07/1975	TRASFERIMENTO A TITOLO GRATUITO	Valore catastale	2.263,63	2.263,63	AGENZIA FORESTALE REGIONALE	
32055	TERRENI AGRICOLI	1.2.2.02.13.01.001	Indisponibile	30	27	26.450	PG	PIETRALUNGA		No	28/05/1980	TRASFERIMENTO A TITOLO GRATUITO	Valore catastale	3.329,63	3.329,63	AGENZIA FORESTALE REGIONALE	
32056	TERRENI AGRICOLI	1.2.2.02.13.01.001	Indisponibile	30	28	260	PG	PIETRALUNGA		No	28/05/1980	TRASFERIMENTO A TITOLO GRATUITO	Valore catastale	76,38	76,38	AGENZIA FORESTALE REGIONALE	
32057	TERRENI AGRICOLI	1.2.2.02.13.01.001	Indisponibile	30	29	350	PG	PIETRALUNGA		No	28/05/1980	TRASFERIMENTO A TITOLO GRATUITO	Valore catastale	102,38	102,38	AGENZIA FORESTALE REGIONALE	
32058	TERRENI AGRICOLI	1.2.2.02.13.01.001	Indisponibile	30	31	54	PG	PIETRALUNGA		No	28/05/1980	TRASFERIMENTO A TITOLO GRATUITO	Valore catastale	0,00	0,00	AGENZIA FORESTALE REGIONALE	
32059	TERRENI AGRICOLI	1.2.2.02.13.01.001	Indisponibile	30	32	7.440	PG	PIETRALUNGA		No	10/07/1975	TRASFERIMENTO A TITOLO GRATUITO	Valore catastale	1.873,63	1.873,63	AGENZIA FORESTALE REGIONALE	
32060	TERRENI AGRICOLI	1.2.2.02.13.01.001	Indisponibile	30	33	3.010	PG	PIETRALUNGA		No	28/05/1980	TRASFERIMENTO A TITOLO GRATUITO	Valore catastale	354,25	354,25	AGENZIA FORESTALE REGIONALE	
32061	TERRENI AGRICOLI	1.2.2.02.13.01.001	Indisponibile	30	34	26.480	PG	PIETRALUNGA		No	28/05/1980	TRASFERIMENTO A TITOLO GRATUITO	Valore catastale	5.773,63	5.773,63	AGENZIA FORESTALE REGIONALE	
32062	TERRENI AGRICOLI	1.2.2.02.13.01.001	Indisponibile	30	35	38.610	PG	PIETRALUNGA		No	28/05/1980	TRASFERIMENTO A TITOLO GRATUITO	Valore catastale	4.860,38	4.860,38	AGENZIA FORESTALE REGIONALE	
32063	TERRENI AGRICOLI	1.2.2.02.13.01.001	Indisponibile	30	36	24.730	PG	PIETRALUNGA		No	10/07/1975	TRASFERIMENTO A TITOLO GRATUITO	Valore catastale	3.113,50	3.113,50	AGENZIA FORESTALE REGIONALE	
32064	TERRENI AGRICOLI	1.2.2.02.13.01.001	Indisponibile	30	37	610	PG	PIETRALUNGA		No	10/07/1975	TRASFERIMENTO A TITOLO GRATUITO	Valore catastale	76,38	76,38	AGENZIA FORESTALE REGIONALE	
32065	TERRENI AGRICOLI	1.2.2.02.13.01.001	Indisponibile	30	38	10.890	PG	PIETRALUNGA		No	10/07/1975	TRASFERIMENTO A TITOLO GRATUITO	Valore catastale	1.371,50	1.371,50	AGENZIA FORESTALE REGIONALE	
32066	TERRENI AGRICOLI	1.2.2.02.13.01.001	Indisponibile	30	39	14	PG	PIETRALUNGA		No	10/07/1975	TRASFERIMENTO A TITOLO GRATUITO	Valore catastale	1,63	1,63	AGENZIA FORESTALE REGIONALE	
32067	TERRENI AGRICOLI	1.2.2.02.13.01.001	Indisponibile	30	40	2.110	PG	PIETRALUNGA		No	10/07/1975	TRASFERIMENTO A TITOLO GRATUITO	Valore catastale	17,88	17,88	AGENZIA FORESTALE REGIONALE	
32068	TERRENI AGRICOLI	1.2.2.02.13.01.001	Indisponibile	30	41	200.810	PG	PIETRALUNGA		No	10/07/1975	TRASFERIMENTO A TITOLO GRATUITO	Valore catastale	25.278,50	25.278,50	AGENZIA FORESTALE REGIONALE	
32069	TERRENI AGRICOLI	1.2.2.02.13.01.001	Indisponibile	30	42	17.060	PG	PIETRALUNGA		No	10/07/1975	TRASFERIMENTO A TITOLO GRATUITO	Valore catastale	572,00	572,00	AGENZIA FORESTALE REGIONALE	
32070	TERRENI AGRICOLI	1.2.2.02.13.01.001	Indisponibile	30	43	3.950	PG	PIETRALUNGA		No	28/05/1980	TRASFERIMENTO A TITOLO GRATUITO	Valore catastale	1.160,25	1.160,25	AGENZIA FORESTALE REGIONALE	
32071	TERRENI AGRICOLI	1.2.2.02.13.01.001	Indisponibile	30	44	9.110	PG	PIETRALUNGA		No	28/05/1980	TRASFERIMENTO A TITOLO GRATUITO	Valore catastale	2.229,50	2.229,50	AGENZIA FORESTALE REGIONALE	
32072	TERRENI AGRICOLI	1.2.2.02.13.01.001	Indisponibile	30	45	1.420	PG	PIETRALUNGA		No	28/05/1980	TRASFERIMENTO A TITOLO GRATUITO	Valore catastale	167,38	167,38	AGENZIA FORESTALE REGIONALE	

PATRIMONIO IMMOBILIARE REGIONE UMBRIA
Prospetto Terreni al 31/12/2019

Sviluppumbria S.p.A.

Numero Identificativo (da sistema informativo)	Classificazione secondo il piano dei conti dello Stato Patrimoniale in base al D.lgs.118/2011 (Descrizione)	Classificazione secondo il piano dei conti dello Stato Patrimoniale in base al D.lgs.118/2011 (Codice)	Classificazione ai sensi del codice civile (demaniale,disponibile, indisponibile)	Foglio	Particella	Superficie mq	Provincia	Comune	Località	Bene soggetto ad ammortamento	Data di acquisizione	Modalità di acquisizione	Criterio di valutazione secondo i principi del D.lgs 118/2011	Valore dell'immobile secondo i principi del D.lgs 118/2011 al 31/12/2019 (euro)	Valore dell'immobile secondo i principi del D.lgs 118/2011 al 31/12/2018 (euro)	Ente Gestore	Note
32073	TERRENI AGRICOLI	1.2.2.02.13.01.001	Indisponibile	30	46	3.860	PG	PIETRALUNGA		No	28/05/1980	TRASFERIMENTO A TITOLO GRATUITO	Valore catastale	130,00	130,00	AGENZIA FORESTALE REGIONALE	
32074	TERRENI AGRICOLI	1.2.2.02.13.01.001	Indisponibile	30	47	37.160	PG	PIETRALUNGA		No	28/05/1980	TRASFERIMENTO A TITOLO GRATUITO	Valore catastale	9.824,75	9.824,75	AGENZIA FORESTALE REGIONALE	
32075	TERRENI AGRICOLI	1.2.2.02.13.01.001	Indisponibile	30	48	1.970	PG	PIETRALUNGA		No	28/05/1980	TRASFERIMENTO A TITOLO GRATUITO	Valore catastale	66,63	66,63	AGENZIA FORESTALE REGIONALE	
32076	TERRENI AGRICOLI	1.2.2.02.13.01.001	Indisponibile	30	50	10.750	PG	PIETRALUNGA		No	28/05/1980	TRASFERIMENTO A TITOLO GRATUITO	Valore catastale	1.615,25	1.615,25	AGENZIA FORESTALE REGIONALE	
32077	TERRENI AGRICOLI	1.2.2.02.13.01.001	Indisponibile	30	51	24.230	PG	PIETRALUNGA		No	28/05/1980	TRASFERIMENTO A TITOLO GRATUITO	Valore catastale	3.050,13	3.050,13	AGENZIA FORESTALE REGIONALE	
32078	TERRENI AGRICOLI	1.2.2.02.13.01.001	Indisponibile	30	52	1.850	PG	PIETRALUNGA		No	10/07/1975	TRASFERIMENTO A TITOLO GRATUITO	Valore catastale	16,25	16,25	AGENZIA FORESTALE REGIONALE	
32079	TERRENI AGRICOLI	1.2.2.02.13.01.001	Indisponibile	30	53	2.530	PG	PIETRALUNGA		No	28/05/1980	TRASFERIMENTO A TITOLO GRATUITO	Valore catastale	742,63	742,63	AGENZIA FORESTALE REGIONALE	
32080	TERRENI AGRICOLI	1.2.2.02.13.01.001	Indisponibile	30	54	22.490	PG	PIETRALUNGA		No	28/05/1980	TRASFERIMENTO A TITOLO GRATUITO	Valore catastale	6.605,63	6.605,63	AGENZIA FORESTALE REGIONALE	
32081	TERRENI AGRICOLI	1.2.2.02.13.01.001	Indisponibile	30	55	6.040	PG	PIETRALUNGA		No	28/05/1980	TRASFERIMENTO A TITOLO GRATUITO	Valore catastale	1.774,50	1.774,50	AGENZIA FORESTALE REGIONALE	
32082	TERRENI AGRICOLI	1.2.2.02.13.01.001	Indisponibile	30	56	13.340	PG	PIETRALUNGA		No	10/07/1975	TRASFERIMENTO A TITOLO GRATUITO	Valore catastale	1.678,63	1.678,63	AGENZIA FORESTALE REGIONALE	
32083	TERRENI AGRICOLI	1.2.2.02.13.01.001	Indisponibile	30	57	13.050	PG	PIETRALUNGA		No	10/07/1975	TRASFERIMENTO A TITOLO GRATUITO	Valore catastale	108,88	108,88	AGENZIA FORESTALE REGIONALE	
32084	TERRENI AGRICOLI	1.2.2.02.13.01.001	Indisponibile	31	1	1.540	PG	PIETRALUNGA		No	28/05/1980	TRASFERIMENTO A TITOLO GRATUITO	Valore catastale	130,00	130,00	AGENZIA FORESTALE REGIONALE	
32085	TERRENI AGRICOLI	1.2.2.02.13.01.001	Indisponibile	31	2	3.620	PG	PIETRALUNGA		No	28/05/1980	TRASFERIMENTO A TITOLO GRATUITO	Valore catastale	455,00	455,00	AGENZIA FORESTALE REGIONALE	
32086	TERRENI AGRICOLI	1.2.2.02.13.01.001	Indisponibile	31	3	11.910	PG	PIETRALUNGA		No	28/05/1980	TRASFERIMENTO A TITOLO GRATUITO	Valore catastale	1.499,88	1.499,88	AGENZIA FORESTALE REGIONALE	
32087	TERRENI AGRICOLI	1.2.2.02.13.01.001	Indisponibile	31	5	55.100	PG	PIETRALUNGA		No	28/05/1980	TRASFERIMENTO A TITOLO GRATUITO	Valore catastale	3.901,63	3.901,63	AGENZIA FORESTALE REGIONALE	
32088	TERRENI AGRICOLI	1.2.2.02.13.01.001	Indisponibile	31	6	2.830	PG	PIETRALUNGA		No	28/05/1980	TRASFERIMENTO A TITOLO GRATUITO	Valore catastale	333,13	333,13	AGENZIA FORESTALE REGIONALE	
32089	TERRENI AGRICOLI	1.2.2.02.13.01.001	Indisponibile	31	7	590	PG	PIETRALUNGA		No	28/05/1980	TRASFERIMENTO A TITOLO GRATUITO	Valore catastale	19,50	19,50	AGENZIA FORESTALE REGIONALE	
32090	TERRENI AGRICOLI	1.2.2.02.13.01.001	Indisponibile	31	8	17.230	PG	PIETRALUNGA		No	28/05/1980	TRASFERIMENTO A TITOLO GRATUITO	Valore catastale	2.169,38	2.169,38	AGENZIA FORESTALE REGIONALE	
32091	TERRENI AGRICOLI	1.2.2.02.13.01.001	Indisponibile	31	9	5.230	PG	PIETRALUNGA		No	28/05/1980	TRASFERIMENTO A TITOLO GRATUITO	Valore catastale	427,38	427,38	AGENZIA FORESTALE REGIONALE	
32092	TERRENI AGRICOLI	1.2.2.02.13.01.001	Indisponibile	31	10	136.760	PG	PIETRALUNGA		No	28/05/1980	TRASFERIMENTO A TITOLO GRATUITO	Valore catastale	11.477,38	11.477,38	AGENZIA FORESTALE REGIONALE	

PATRIMONIO IMMOBILIARE REGIONE UMBRIA
Prospetto Terreni al 31/12/2019

Sviluppumbria S.p.A.

Numero Identificativo (da sistema informativo)	Classificazione secondo il piano dei conti dello Stato Patrimoniale in base al D.lgs.118/2011 (Descrizione)	Classificazione secondo il piano dei conti dello Stato Patrimoniale in base al D.lgs.118/2011 (Codice)	Classificazione ai sensi del codice civile (demaniale,disponibile, indisponibile)	Foglio	Particella	Superficie mq	Provincia	Comune	Località	Bene soggetto ad ammortamento	Data di acquisizione	Modalità di acquisizione	Criterio di valutazione secondo i principi del D.lgs 118/2011	Valore dell'immobile secondo i principi del D.lgs 118/2011 al 31/12/2019 (euro)	Valore dell'immobile secondo i principi del D.lgs 118/2011 al 31/12/2018 (euro)	Ente Gestore	Note
32093	TERRENI AGRICOLI	1.2.2.02.13.01.001	Indisponibile	31	11	7.990	PG	PIETRALUNGA		No	28/05/1980	TRASFERIMENTO A TITOLO GRATUITO	Valore catastale	2.011,75	2.011,75	AGENZIA FORESTALE REGIONALE	
32094	TERRENI AGRICOLI	1.2.2.02.13.01.001	Indisponibile	31	12	7.650	PG	PIETRALUNGA		No	28/05/1980	TRASFERIMENTO A TITOLO GRATUITO	Valore catastale	65,00	65,00	AGENZIA FORESTALE REGIONALE	
32095	TERRENI AGRICOLI	1.2.2.02.13.01.001	Indisponibile	31	13	2.300	PG	PIETRALUNGA		No	28/05/1980	TRASFERIMENTO A TITOLO GRATUITO	Valore catastale	19,50	19,50	AGENZIA FORESTALE REGIONALE	
32096	TERRENI AGRICOLI	1.2.2.02.13.01.001	Indisponibile	31	14	1.440	PG	PIETRALUNGA		No	28/05/1980	TRASFERIMENTO A TITOLO GRATUITO	Valore catastale	11,38	11,38	AGENZIA FORESTALE REGIONALE	
32097	TERRENI AGRICOLI	1.2.2.02.13.01.001	Indisponibile	31	15	5.970	PG	PIETRALUNGA		No	28/05/1980	TRASFERIMENTO A TITOLO GRATUITO	Valore catastale	750,75	750,75	AGENZIA FORESTALE REGIONALE	
32098	TERRENI AGRICOLI	1.2.2.02.13.01.001	Indisponibile	31	16	13.630	PG	PIETRALUNGA		No	28/05/1980	TRASFERIMENTO A TITOLO GRATUITO	Valore catastale	1.716,00	1.716,00	AGENZIA FORESTALE REGIONALE	
32099	TERRENI AGRICOLI	1.2.2.02.13.01.001	Indisponibile	31	17	2.410	PG	PIETRALUNGA		No	28/05/1980	TRASFERIMENTO A TITOLO GRATUITO	Valore catastale	162,50	162,50	AGENZIA FORESTALE REGIONALE	
32100	TERRENI AGRICOLI	1.2.2.02.13.01.001	Indisponibile	31	18	1.100	PG	PIETRALUNGA		No	28/05/1980	TRASFERIMENTO A TITOLO GRATUITO	Valore catastale	9,75	9,75	AGENZIA FORESTALE REGIONALE	
32101	TERRENI AGRICOLI	1.2.2.02.13.01.001	Indisponibile	31	19	1.580	PG	PIETRALUNGA		No	28/05/1980	TRASFERIMENTO A TITOLO GRATUITO	Valore catastale	13,00	13,00	AGENZIA FORESTALE REGIONALE	
32102	TERRENI AGRICOLI	1.2.2.02.13.01.001	Indisponibile	31	20	1.560	PG	PIETRALUNGA		No	28/05/1980	TRASFERIMENTO A TITOLO GRATUITO	Valore catastale	157,63	157,63	AGENZIA FORESTALE REGIONALE	
32103	TERRENI AGRICOLI	1.2.2.02.13.01.001	Indisponibile	31	21	63.400	PG	PIETRALUNGA		No	28/05/1980	TRASFERIMENTO A TITOLO GRATUITO	Valore catastale	6.384,63	6.384,63	AGENZIA FORESTALE REGIONALE	
32104	TERRENI AGRICOLI	1.2.2.02.13.01.001	Indisponibile	31	78	65.430	PG	PIETRALUNGA		No	28/05/1980	TRASFERIMENTO A TITOLO GRATUITO	Valore catastale	8.237,13	8.237,13	AGENZIA FORESTALE REGIONALE	
32105	TERRENI AGRICOLI	1.2.2.02.13.01.001	Indisponibile	32	1	13.900	PG	PIETRALUNGA		No	28/05/1980	TRASFERIMENTO A TITOLO GRATUITO	Valore catastale	1.166,75	1.166,75	AGENZIA FORESTALE REGIONALE	
32106	TERRENI AGRICOLI	1.2.2.02.13.01.001	Indisponibile	32	2	2.420	PG	PIETRALUNGA		No	28/05/1980	TRASFERIMENTO A TITOLO GRATUITO	Valore catastale	710,13	710,13	AGENZIA FORESTALE REGIONALE	
32107	TERRENI AGRICOLI	1.2.2.02.13.01.001	Indisponibile	32	3	16.170	PG	PIETRALUNGA		No	28/05/1980	TRASFERIMENTO A TITOLO GRATUITO	Valore catastale	4.749,88	4.749,88	AGENZIA FORESTALE REGIONALE	
32108	TERRENI AGRICOLI	1.2.2.02.13.01.001	Indisponibile	32	4	2.150	PG	PIETRALUNGA		No	28/05/1980	TRASFERIMENTO A TITOLO GRATUITO	Valore catastale	17,88	17,88	AGENZIA FORESTALE REGIONALE	
32109	TERRENI AGRICOLI	1.2.2.02.13.01.001	Indisponibile	32	5	12.000	PG	PIETRALUNGA		No	28/05/1980	TRASFERIMENTO A TITOLO GRATUITO	Valore catastale	1.007,50	1.007,50	AGENZIA FORESTALE REGIONALE	
32110	TERRENI AGRICOLI	1.2.2.02.13.01.001	Indisponibile	32	6	3.420	PG	PIETRALUNGA		No	28/05/1980	TRASFERIMENTO A TITOLO GRATUITO	Valore catastale	287,63	287,63	AGENZIA FORESTALE REGIONALE	
32111	TERRENI AGRICOLI	1.2.2.02.13.01.001	Indisponibile	32	9	550	PG	PIETRALUNGA		No	28/05/1980	TRASFERIMENTO A TITOLO GRATUITO	Valore catastale	50,38	50,38	AGENZIA FORESTALE REGIONALE	
32112	TERRENI AGRICOLI	1.2.2.02.13.01.001	Indisponibile	32	10	2.170	PG	PIETRALUNGA		No	28/05/1980	TRASFERIMENTO A TITOLO GRATUITO	Valore catastale	182,00	182,00	AGENZIA FORESTALE REGIONALE	

PATRIMONIO IMMOBILIARE REGIONE UMBRIA
Prospetto Terreni al 31/12/2019

Sviluppumbria S.p.A.

Numero Identificativo (da sistema informativo)	Classificazione secondo il piano dei conti dello Stato Patrimoniale in base al D.lgs.118/2011 (Descrizione)	Classificazione secondo il piano dei conti dello Stato Patrimoniale in base al D.lgs.118/2011 (Codice)	Classificazione ai sensi del codice civile (demaniale,disponibile, indisponibile)	Foglio	Particella	Superficie mq	Provincia	Comune	Località	Bene soggetto ad ammortamento	Data di acquisizione	Modalità di acquisizione	Criterio di valutazione secondo i principi del D.lgs 118/2011	Valore dell'immobile secondo i principi del D.lgs 118/2011 al 31/12/2019 (euro)	Valore dell'immobile secondo i principi del D.lgs 118/2011 al 31/12/2018 (euro)	Ente Gestore	Note
32113	TERRENI AGRICOLI	1.2.2.02.13.01.001	Indisponibile	32	11	5.340	PG	PIETRALUNGA		No	28/05/1980	TRASFERIMENTO A TITOLO GRATUITO	Valore catastale	448,50	448,50	AGENZIA FORESTALE REGIONALE	
32114	TERRENI AGRICOLI	1.2.2.02.13.01.001	Indisponibile	32	12	3.220	PG	PIETRALUNGA		No	28/05/1980	TRASFERIMENTO A TITOLO GRATUITO	Valore catastale	404,63	404,63	AGENZIA FORESTALE REGIONALE	
32115	TERRENI AGRICOLI	1.2.2.02.13.01.001	Indisponibile	32	13	100.850	PG	PIETRALUNGA		No	28/05/1980	TRASFERIMENTO A TITOLO GRATUITO	Valore catastale	29.497,00	29.497,00	AGENZIA FORESTALE REGIONALE	
32116	TERRENI AGRICOLI	1.2.2.02.13.01.001	Indisponibile	32	14	3.350	PG	PIETRALUNGA		No	28/05/1980	TRASFERIMENTO A TITOLO GRATUITO	Valore catastale	984,75	984,75	AGENZIA FORESTALE REGIONALE	
32117	TERRENI AGRICOLI	1.2.2.02.13.01.001	Indisponibile	32	15	17.920	PG	PIETRALUNGA		No	28/05/1980	TRASFERIMENTO A TITOLO GRATUITO	Valore catastale	2.255,50	2.255,50	AGENZIA FORESTALE REGIONALE	
32118	TERRENI AGRICOLI	1.2.2.02.13.01.001	Indisponibile	32	534	69.031	PG	PIETRALUNGA		No	28/05/1980	TRASFERIMENTO A TITOLO GRATUITO	Valore catastale	20.276,75	20.276,75	AGENZIA FORESTALE REGIONALE	
32119	TERRENI AGRICOLI	1.2.2.02.13.01.001	Indisponibile	32	17	18.860	PG	PIETRALUNGA		No	28/05/1980	TRASFERIMENTO A TITOLO GRATUITO	Valore catastale	5.541,25	5.541,25	AGENZIA FORESTALE REGIONALE	
32120	TERRENI AGRICOLI	1.2.2.02.13.01.001	Indisponibile	32	18	760	PG	PIETRALUNGA		No	28/05/1980	TRASFERIMENTO A TITOLO GRATUITO	Valore catastale	222,63	222,63	AGENZIA FORESTALE REGIONALE	
32121	TERRENI AGRICOLI	1.2.2.02.13.01.001	Indisponibile	32	19	4.500	PG	PIETRALUNGA		No	28/05/1980	TRASFERIMENTO A TITOLO GRATUITO	Valore catastale	377,00	377,00	AGENZIA FORESTALE REGIONALE	
32122	TERRENI AGRICOLI	1.2.2.02.13.01.001	Indisponibile	32	536	17.238	PG	PIETRALUNGA		No	28/05/1980	TRASFERIMENTO A TITOLO GRATUITO	Valore catastale	5.063,50	5.063,50	AGENZIA FORESTALE REGIONALE	Variazione registrata anno 2018
32123	TERRENI AGRICOLI	1.2.2.02.13.01.001	Indisponibile	32	21	18.500	PG	PIETRALUNGA		No	28/05/1980	TRASFERIMENTO A TITOLO GRATUITO	Valore catastale	5.434,00	5.434,00	AGENZIA FORESTALE REGIONALE	
32124	TERRENI AGRICOLI	1.2.2.02.13.01.001	Indisponibile	32	22	2.110	PG	PIETRALUNGA		No	28/05/1980	TRASFERIMENTO A TITOLO GRATUITO	Valore catastale	177,13	177,13	AGENZIA FORESTALE REGIONALE	
32125	TERRENI AGRICOLI	1.2.2.02.13.01.001	Indisponibile	32	23	1.000	PG	PIETRALUNGA		No	28/05/1980	TRASFERIMENTO A TITOLO GRATUITO	Valore catastale	84,50	84,50	AGENZIA FORESTALE REGIONALE	Variazione registrata anno 2018
32126	TERRENI AGRICOLI	1.2.2.02.13.01.001	Indisponibile	32	24	1.490	PG	PIETRALUNGA		No	28/05/1980	TRASFERIMENTO A TITOLO GRATUITO	Valore catastale	125,13	125,13	AGENZIA FORESTALE REGIONALE	
32127	TERRENI AGRICOLI	1.2.2.02.13.01.001	Indisponibile	32	25	180	PG	PIETRALUNGA		No	28/05/1980	TRASFERIMENTO A TITOLO GRATUITO	Valore catastale	14,63	14,63	AGENZIA FORESTALE REGIONALE	
32128	TERRENI AGRICOLI	1.2.2.02.13.01.001	Indisponibile	32	26	3.360	PG	PIETRALUNGA		No	28/05/1980	TRASFERIMENTO A TITOLO GRATUITO	Valore catastale	310,38	310,38	AGENZIA FORESTALE REGIONALE	
32129	TERRENI AGRICOLI	1.2.2.02.13.01.001	Indisponibile	32	27	2.350	PG	PIETRALUNGA		No	28/05/1980	TRASFERIMENTO A TITOLO GRATUITO	Valore catastale	196,63	196,63	AGENZIA FORESTALE REGIONALE	
32130	TERRENI AGRICOLI	1.2.2.02.13.01.001	Indisponibile	32	28	4.740	PG	PIETRALUNGA		No	28/05/1980	TRASFERIMENTO A TITOLO GRATUITO	Valore catastale	398,13	398,13	AGENZIA FORESTALE REGIONALE	
32131	TERRENI AGRICOLI	1.2.2.02.13.01.001	Indisponibile	32	29	1.460	PG	PIETRALUNGA		No	28/05/1980	TRASFERIMENTO A TITOLO GRATUITO	Valore catastale	121,88	121,88	AGENZIA FORESTALE REGIONALE	
32132	TERRENI AGRICOLI	1.2.2.02.13.01.001	Indisponibile	32	30	3.320	PG	PIETRALUNGA		No	28/05/1980	TRASFERIMENTO A TITOLO GRATUITO	Valore catastale	307,13	307,13	AGENZIA FORESTALE REGIONALE	

PATRIMONIO IMMOBILIARE REGIONE UMBRIA
Prospetto Terreni al 31/12/2019

Sviluppumbria S.p.A.

Numero Identificativo (da sistema informativo)	Classificazione secondo il piano dei conti dello Stato Patrimoniale in base al D.lgs.118/2011 (Descrizione)	Classificazione secondo il piano dei conti dello Stato Patrimoniale in base al D.lgs.118/2011 (Codice)	Classificazione ai sensi del codice civile (demaniale,disponibile, indisponibile)	Foglio	Particella	Superficie mq	Provincia	Comune	Località	Bene soggetto ad ammortamento	Data di acquisizione	Modalità di acquisizione	Criterio di valutazione secondo i principi del D.lgs 118/2011	Valore dell'immobile secondo i principi del D.lgs 118/2011 al 31/12/2019 (euro)	Valore dell'immobile secondo i principi del D.lgs 118/2011 al 31/12/2018 (euro)	Ente Gestore	Note
32133	TERRENI AGRICOLI	1.2.2.02.13.01.001	Indisponibile	32	31	41.310	PG	PIETRALUNGA		No	28/05/1980	TRASFERIMENTO A TITOLO GRATUITO	Valore catastale	11.124,75	11.124,75	AGENZIA FORESTALE REGIONALE	
32134	TERRENI AGRICOLI	1.2.2.02.13.01.001	Indisponibile	32	32	580	PG	PIETRALUNGA		No	28/05/1980	TRASFERIMENTO A TITOLO GRATUITO	Valore catastale	39,00	39,00	AGENZIA FORESTALE REGIONALE	
32135	TERRENI AGRICOLI	1.2.2.02.13.01.001	Indisponibile	32	34	75.570	PG	PIETRALUNGA		No	28/05/1980	TRASFERIMENTO A TITOLO GRATUITO	Valore catastale	6.342,38	6.342,38	AGENZIA FORESTALE REGIONALE	
32136	TERRENI AGRICOLI	1.2.2.02.13.01.001	Indisponibile	32	35	11.200	PG	PIETRALUNGA		No	28/05/1980	TRASFERIMENTO A TITOLO GRATUITO	Valore catastale	939,25	939,25	AGENZIA FORESTALE REGIONALE	
32137	TERRENI AGRICOLI	1.2.2.02.13.01.001	Indisponibile	32	36	3.480	PG	PIETRALUNGA		No	28/05/1980	TRASFERIMENTO A TITOLO GRATUITO	Valore catastale	321,75	321,75	AGENZIA FORESTALE REGIONALE	
32138	TERRENI AGRICOLI	1.2.2.02.13.01.001	Indisponibile	32	37	440	PG	PIETRALUNGA		No	28/05/1980	TRASFERIMENTO A TITOLO GRATUITO	Valore catastale	40,63	40,63	AGENZIA FORESTALE REGIONALE	
32139	TERRENI AGRICOLI	1.2.2.02.13.01.001	Indisponibile	32	38	18.110	PG	PIETRALUNGA		No	28/05/1980	TRASFERIMENTO A TITOLO GRATUITO	Valore catastale	1.519,38	1.519,38	AGENZIA FORESTALE REGIONALE	
32140	TERRENI AGRICOLI	1.2.2.02.13.01.001	Indisponibile	32	39	14.780	PG	PIETRALUNGA		No	28/05/1980	TRASFERIMENTO A TITOLO GRATUITO	Valore catastale	1.239,88	1.239,88	AGENZIA FORESTALE REGIONALE	
32141	TERRENI AGRICOLI	1.2.2.02.13.01.001	Indisponibile	32	40	5.670	PG	PIETRALUNGA		No	28/05/1980	TRASFERIMENTO A TITOLO GRATUITO	Valore catastale	476,13	476,13	AGENZIA FORESTALE REGIONALE	
32142	TERRENI AGRICOLI	1.2.2.02.13.01.001	Indisponibile	32	41	3.610	PG	PIETRALUNGA		No	28/05/1980	TRASFERIMENTO A TITOLO GRATUITO	Valore catastale	455,00	455,00	AGENZIA FORESTALE REGIONALE	
32143	TERRENI AGRICOLI	1.2.2.02.13.01.001	Indisponibile	32	42	34.880	PG	PIETRALUNGA		No	28/05/1980	TRASFERIMENTO A TITOLO GRATUITO	Valore catastale	5.375,50	5.375,50	AGENZIA FORESTALE REGIONALE	
32144	TERRENI AGRICOLI	1.2.2.02.13.01.001	Indisponibile	32	43	87.320	PG	PIETRALUNGA		No	10/07/1975	TRASFERIMENTO A TITOLO GRATUITO	Valore catastale	7.328,75	7.328,75	AGENZIA FORESTALE REGIONALE	
32145	TERRENI AGRICOLI	1.2.2.02.13.01.001	Indisponibile	32	44	10.940	PG	PIETRALUNGA		No	28/05/1980	TRASFERIMENTO A TITOLO GRATUITO	Valore catastale	918,13	918,13	AGENZIA FORESTALE REGIONALE	
32146	TERRENI AGRICOLI	1.2.2.02.13.01.001	Indisponibile	32	45	680	PG	PIETRALUNGA		No	28/05/1980	TRASFERIMENTO A TITOLO GRATUITO	Valore catastale	63,38	63,38	AGENZIA FORESTALE REGIONALE	
32147	TERRENI AGRICOLI	1.2.2.02.13.01.001	Indisponibile	32	128	9.220	PG	PIETRALUNGA		No	10/07/1975	TRASFERIMENTO A TITOLO GRATUITO	Valore catastale	2.322,13	2.322,13	AGENZIA FORESTALE REGIONALE	
32148	TERRENI AGRICOLI	1.2.2.02.13.01.001	Indisponibile	32	129	1.580	PG	PIETRALUNGA		No	10/07/1975	TRASFERIMENTO A TITOLO GRATUITO	Valore catastale	13,00	13,00	AGENZIA FORESTALE REGIONALE	
32149	TERRENI AGRICOLI	1.2.2.02.13.01.001	Indisponibile	32	138	18.290	PG	PIETRALUNGA		No	10/07/1975	TRASFERIMENTO A TITOLO GRATUITO	Valore catastale	1.535,63	1.535,63	AGENZIA FORESTALE REGIONALE	
32150	TERRENI AGRICOLI	1.2.2.02.13.01.001	Indisponibile	32	139	430	PG	PIETRALUNGA		No	10/07/1975	TRASFERIMENTO A TITOLO GRATUITO	Valore catastale	3,25	3,25	AGENZIA FORESTALE REGIONALE	
32151	TERRENI AGRICOLI	1.2.2.02.13.01.001	Indisponibile	33	134	200	PG	PIETRALUNGA		No	10/07/1975	TRASFERIMENTO A TITOLO GRATUITO	Valore catastale	13,00	13,00	AGENZIA FORESTALE REGIONALE	
32152	TERRENI AGRICOLI	1.2.2.02.13.01.001	Indisponibile	33	136	4.050	PG	PIETRALUNGA		No	10/07/1975	TRASFERIMENTO A TITOLO GRATUITO	Valore catastale	136,50	136,50	AGENZIA FORESTALE REGIONALE	

PATRIMONIO IMMOBILIARE REGIONE UMBRIA
Prospetto Terreni al 31/12/2019

Sviluppumbria S.p.A.

Numero Identificativo (da sistema informativo)	Classificazione secondo il piano dei conti dello Stato Patrimoniale in base al D.lgs.118/2011 (Descrizione)	Classificazione secondo il piano dei conti dello Stato Patrimoniale in base al D.lgs.118/2011 (Codice)	Classificazione ai sensi del codice civile (demaniale,disponibile, indisponibile)	Foglio	Particella	Superficie mq	Provincia	Comune	Località	Bene soggetto ad ammortamento	Data di acquisizione	Modalità di acquisizione	Criterio di valutazione secondo i principi del D.lgs 118/2011	Valore dell'immobile secondo i principi del D.lgs 118/2011 al 31/12/2019 (euro)	Valore dell'immobile secondo i principi del D.lgs 118/2011 al 31/12/2018 (euro)	Ente Gestore	Note
32153	TERRENI AGRICOLI	1.2.2.02.13.01.001	Indisponibile	33	137	3.290	PG	PIETRALUNGA		No	10/07/1975	TRASFERIMENTO A TITOLO GRATUITO	Valore catastale	248,63	248,63	AGENZIA FORESTALE REGIONALE	
32154	TERRENI AGRICOLI	1.2.2.02.13.01.001	Indisponibile	33	138	2.130	PG	PIETRALUNGA		No	10/07/1975	TRASFERIMENTO A TITOLO GRATUITO	Valore catastale	536,25	536,25	AGENZIA FORESTALE REGIONALE	
32155	TERRENI AGRICOLI	1.2.2.02.13.01.001	Indisponibile	33	139	7.570	PG	PIETRALUNGA		No	10/07/1975	TRASFERIMENTO A TITOLO GRATUITO	Valore catastale	1.906,13	1.906,13	AGENZIA FORESTALE REGIONALE	
32156	TERRENI AGRICOLI	1.2.2.02.13.01.001	Indisponibile	33	140	4.020	PG	PIETRALUNGA		No	10/07/1975	TRASFERIMENTO A TITOLO GRATUITO	Valore catastale	1.012,38	1.012,38	AGENZIA FORESTALE REGIONALE	
32157	TERRENI AGRICOLI	1.2.2.02.13.01.001	Indisponibile	33	141	2.670	PG	PIETRALUNGA		No	10/07/1975	TRASFERIMENTO A TITOLO GRATUITO	Valore catastale	672,75	672,75	AGENZIA FORESTALE REGIONALE	
32158	TERRENI AGRICOLI	1.2.2.02.13.01.001	Indisponibile	33	142	490	PG	PIETRALUNGA		No	10/07/1975	TRASFERIMENTO A TITOLO GRATUITO	Valore catastale	40,63	40,63	AGENZIA FORESTALE REGIONALE	
32159	TERRENI AGRICOLI	1.2.2.02.13.01.001	Indisponibile	33	143	1.280	PG	PIETRALUNGA		No	10/07/1975	TRASFERIMENTO A TITOLO GRATUITO	Valore catastale	42,25	42,25	AGENZIA FORESTALE REGIONALE	
32160	TERRENI AGRICOLI	1.2.2.02.13.01.001	Indisponibile	33	144	1.770	PG	PIETRALUNGA		No	10/07/1975	TRASFERIMENTO A TITOLO GRATUITO	Valore catastale	133,25	133,25	AGENZIA FORESTALE REGIONALE	
32161	TERRENI AGRICOLI	1.2.2.02.13.01.001	Indisponibile	33	145	1.310	PG	PIETRALUNGA		No	10/07/1975	TRASFERIMENTO A TITOLO GRATUITO	Valore catastale	11,38	11,38	AGENZIA FORESTALE REGIONALE	
32162	TERRENI AGRICOLI	1.2.2.02.13.01.001	Indisponibile	33	146	7.140	PG	PIETRALUNGA		No	10/07/1975	TRASFERIMENTO A TITOLO GRATUITO	Valore catastale	2.097,88	2.097,88	AGENZIA FORESTALE REGIONALE	
32163	TERRENI AGRICOLI	1.2.2.02.13.01.001	Indisponibile	33	147	18.940	PG	PIETRALUNGA		No	10/07/1975	TRASFERIMENTO A TITOLO GRATUITO	Valore catastale	1.589,25	1.589,25	AGENZIA FORESTALE REGIONALE	
32164	TERRENI AGRICOLI	1.2.2.02.13.01.001	Indisponibile	33	148	1.870	PG	PIETRALUNGA		No	10/07/1975	TRASFERIMENTO A TITOLO GRATUITO	Valore catastale	63,38	63,38	AGENZIA FORESTALE REGIONALE	
32165	TERRENI AGRICOLI	1.2.2.02.13.01.001	Indisponibile	33	149	1.150	PG	PIETRALUNGA		No	10/07/1975	TRASFERIMENTO A TITOLO GRATUITO	Valore catastale	95,88	95,88	AGENZIA FORESTALE REGIONALE	
32166	TERRENI AGRICOLI	1.2.2.02.13.01.001	Indisponibile	33	150	1.390	PG	PIETRALUNGA		No	10/07/1975	TRASFERIMENTO A TITOLO GRATUITO	Valore catastale	117,00	117,00	AGENZIA FORESTALE REGIONALE	
32167	TERRENI AGRICOLI	1.2.2.02.13.01.001	Indisponibile	33	151	2.380	PG	PIETRALUNGA		No	10/07/1975	TRASFERIMENTO A TITOLO GRATUITO	Valore catastale	19,50	19,50	AGENZIA FORESTALE REGIONALE	
32168	TERRENI AGRICOLI	1.2.2.02.13.01.001	Indisponibile	33	154	2.910	PG	PIETRALUNGA		No	10/07/1975	TRASFERIMENTO A TITOLO GRATUITO	Valore catastale	243,75	243,75	AGENZIA FORESTALE REGIONALE	
32169	TERRENI AGRICOLI	1.2.2.02.13.01.001	Indisponibile	33	155	360	PG	PIETRALUNGA		No	10/07/1975	TRASFERIMENTO A TITOLO GRATUITO	Valore catastale	42,25	42,25	AGENZIA FORESTALE REGIONALE	
32170	TERRENI AGRICOLI	1.2.2.02.13.01.001	Indisponibile	33	156	110	PG	PIETRALUNGA		No	10/07/1975	TRASFERIMENTO A TITOLO GRATUITO	Valore catastale	27,63	27,63	AGENZIA FORESTALE REGIONALE	
32171	TERRENI AGRICOLI	1.2.2.02.13.01.001	Indisponibile	33	157	140	PG	PIETRALUNGA		No	10/07/1975	TRASFERIMENTO A TITOLO GRATUITO	Valore catastale	11,38	11,38	AGENZIA FORESTALE REGIONALE	
32172	TERRENI AGRICOLI	1.2.2.02.13.01.001	Indisponibile	33	158	10.350	PG	PIETRALUNGA		No	10/07/1975	TRASFERIMENTO A TITOLO GRATUITO	Valore catastale	86,13	86,13	AGENZIA FORESTALE REGIONALE	

PATRIMONIO IMMOBILIARE REGIONE UMBRIA
Prospetto Terreni al 31/12/2019

Sviluppumbria S.p.A.

Numero Identificativo (da sistema informativo)	Classificazione secondo il piano dei conti dello Stato Patrimoniale in base al D.lgs.118/2011 (Descrizione)	Classificazione secondo il piano dei conti dello Stato Patrimoniale in base al D.lgs.118/2011 (Codice)	Classificazione ai sensi del codice civile (demaniale,disponibile, indisponibile)	Foglio	Particella	Superficie mq	Provincia	Comune	Località	Bene soggetto ad ammortamento	Data di acquisizione	Modalità di acquisizione	Criterio di valutazione secondo i principi del D.lgs 118/2011	Valore dell'immobile secondo i principi del D.lgs 118/2011 al 31/12/2019 (euro)	Valore dell'immobile secondo i principi del D.lgs 118/2011 al 31/12/2018 (euro)	Ente Gestore	Note
32173	TERRENI AGRICOLI	1.2.2.02.13.01.001	Indisponibile	33	159	2.840	PG	PIETRALUNGA		No	10/07/1975	TRASFERIMENTO A TITOLO GRATUITO	Valore catastale	238,88	238,88	AGENZIA FORESTALE REGIONALE	
32174	TERRENI AGRICOLI	1.2.2.02.13.01.001	Indisponibile	33	160	2.420	PG	PIETRALUNGA		No	10/07/1975	TRASFERIMENTO A TITOLO GRATUITO	Valore catastale	609,38	609,38	AGENZIA FORESTALE REGIONALE	
32175	TERRENI AGRICOLI	1.2.2.02.13.01.001	Indisponibile	33	161	7.610	PG	PIETRALUNGA		No	10/07/1975	TRASFERIMENTO A TITOLO GRATUITO	Valore catastale	638,63	638,63	AGENZIA FORESTALE REGIONALE	
32176	TERRENI AGRICOLI	1.2.2.02.13.01.001	Indisponibile	33	162	3.320	PG	PIETRALUNGA		No	10/07/1975	TRASFERIMENTO A TITOLO GRATUITO	Valore catastale	835,25	835,25	AGENZIA FORESTALE REGIONALE	
32177	TERRENI AGRICOLI	1.2.2.02.13.01.001	Indisponibile	33	168	7.750	PG	PIETRALUNGA		No	10/07/1975	TRASFERIMENTO A TITOLO GRATUITO	Valore catastale	2.276,63	2.276,63	AGENZIA FORESTALE REGIONALE	
32178	TERRENI AGRICOLI	1.2.2.02.13.01.001	Indisponibile	33	169	1.480	PG	PIETRALUNGA		No	10/07/1975	TRASFERIMENTO A TITOLO GRATUITO	Valore catastale	50,38	50,38	AGENZIA FORESTALE REGIONALE	
32179	TERRENI AGRICOLI	1.2.2.02.13.01.001	Indisponibile	33	170	580	PG	PIETRALUNGA		No	10/07/1975	TRASFERIMENTO A TITOLO GRATUITO	Valore catastale	146,25	146,25	AGENZIA FORESTALE REGIONALE	
32180	TERRENI AGRICOLI	1.2.2.02.13.01.001	Indisponibile	33	171	3.040	PG	PIETRALUNGA		No	10/07/1975	TRASFERIMENTO A TITOLO GRATUITO	Valore catastale	893,75	893,75	AGENZIA FORESTALE REGIONALE	
32181	TERRENI AGRICOLI	1.2.2.02.13.01.001	Indisponibile	33	173	660	PG	PIETRALUNGA		No	10/07/1975	TRASFERIMENTO A TITOLO GRATUITO	Valore catastale	4,88	4,88	AGENZIA FORESTALE REGIONALE	
32182	TERRENI AGRICOLI	1.2.2.02.13.01.001	Indisponibile	33	174	2.870	PG	PIETRALUNGA		No	10/07/1975	TRASFERIMENTO A TITOLO GRATUITO	Valore catastale	240,50	240,50	AGENZIA FORESTALE REGIONALE	
32183	TERRENI AGRICOLI	1.2.2.02.13.01.001	Indisponibile	33	175	830	PG	PIETRALUNGA		No	10/07/1975	TRASFERIMENTO A TITOLO GRATUITO	Valore catastale	63,38	63,38	AGENZIA FORESTALE REGIONALE	
32184	TERRENI AGRICOLI	1.2.2.02.13.01.001	Indisponibile	33	176	320	PG	PIETRALUNGA		No	10/07/1975	TRASFERIMENTO A TITOLO GRATUITO	Valore catastale	81,25	81,25	AGENZIA FORESTALE REGIONALE	
32185	TERRENI AGRICOLI	1.2.2.02.13.01.001	Indisponibile	33	177	410	PG	PIETRALUNGA		No	10/07/1975	TRASFERIMENTO A TITOLO GRATUITO	Valore catastale	30,88	30,88	AGENZIA FORESTALE REGIONALE	
32186	TERRENI AGRICOLI	1.2.2.02.13.01.001	Indisponibile	33	178	12.360	PG	PIETRALUNGA		No	10/07/1975	TRASFERIMENTO A TITOLO GRATUITO	Valore catastale	3.336,13	3.336,13	AGENZIA FORESTALE REGIONALE	
32187	TERRENI AGRICOLI	1.2.2.02.13.01.001	Indisponibile	33	179	650	PG	PIETRALUNGA		No	10/07/1975	TRASFERIMENTO A TITOLO GRATUITO	Valore catastale	55,25	55,25	AGENZIA FORESTALE REGIONALE	
32188	TERRENI AGRICOLI	1.2.2.02.13.01.001	Indisponibile	33	180	1.240	PG	PIETRALUNGA		No	10/07/1975	TRASFERIMENTO A TITOLO GRATUITO	Valore catastale	364,00	364,00	AGENZIA FORESTALE REGIONALE	
32189	TERRENI AGRICOLI	1.2.2.02.13.01.001	Indisponibile	33	181	2.510	PG	PIETRALUNGA		No	10/07/1975	TRASFERIMENTO A TITOLO GRATUITO	Valore catastale	211,25	211,25	AGENZIA FORESTALE REGIONALE	
32190	TERRENI AGRICOLI	1.2.2.02.13.01.001	Indisponibile	33	200	1.380	PG	PIETRALUNGA		No	10/07/1975	TRASFERIMENTO A TITOLO GRATUITO	Valore catastale	347,75	347,75	AGENZIA FORESTALE REGIONALE	
32191	TERRENI AGRICOLI	1.2.2.02.13.01.001	Indisponibile	33	205	6.640	PG	PIETRALUNGA		No	10/07/1975	TRASFERIMENTO A TITOLO GRATUITO	Valore catastale	669,50	669,50	AGENZIA FORESTALE REGIONALE	
32192	TERRENI AGRICOLI	1.2.2.02.13.01.001	Indisponibile	33	206	27.900	PG	PIETRALUNGA		No	10/07/1975	TRASFERIMENTO A TITOLO GRATUITO	Valore catastale	2.107,63	2.107,63	AGENZIA FORESTALE REGIONALE	

PATRIMONIO IMMOBILIARE REGIONE UMBRIA
Prospetto Terreni al 31/12/2019

Sviluppumbria S.p.A.

Numero Identificativo (da sistema informativo)	Classificazione secondo il piano dei conti dello Stato Patrimoniale in base al D.lgs.118/2011 (Descrizione)	Classificazione secondo il piano dei conti dello Stato Patrimoniale in base al D.lgs.118/2011 (Codice)	Classificazione ai sensi del codice civile (demaniale,disponibile, indisponibile)	Foglio	Particella	Superficie mq	Provincia	Comune	Località	Bene soggetto ad ammortamento	Data di acquisizione	Modalità di acquisizione	Criterio di valutazione secondo i principi del D.lgs 118/2011	Valore dell'immobile secondo i principi del D.lgs 118/2011 al 31/12/2019 (euro)	Valore dell'immobile secondo i principi del D.lgs 118/2011 al 31/12/2018 (euro)	Ente Gestore	Note
32193	TERRENI AGRICOLI	1.2.2.02.13.01.001	Indisponibile	33	207	3.650	PG	PIETRALUNGA		No	10/07/1975	TRASFERIMENTO A TITOLO GRATUITO	Valore catastale	919,75	919,75	AGENZIA FORESTALE REGIONALE	
32194	TERRENI AGRICOLI	1.2.2.02.13.01.001	Indisponibile	33	208	550	PG	PIETRALUNGA		No	10/07/1975	TRASFERIMENTO A TITOLO GRATUITO	Valore catastale	65,00	65,00	AGENZIA FORESTALE REGIONALE	
32195	TERRENI AGRICOLI	1.2.2.02.13.01.001	Indisponibile	34	10	30.570	PG	PIETRALUNGA		No	10/07/1975	TRASFERIMENTO A TITOLO GRATUITO	Valore catastale	2.565,88	2.565,88	AGENZIA FORESTALE REGIONALE	
32196	TERRENI AGRICOLI	1.2.2.02.13.01.001	Indisponibile	34	11	7.750	PG	PIETRALUNGA		No	10/07/1975	TRASFERIMENTO A TITOLO GRATUITO	Valore catastale	65,00	65,00	AGENZIA FORESTALE REGIONALE	
32197	TERRENI AGRICOLI	1.2.2.02.13.01.001	Indisponibile	34	12	7.740	PG	PIETRALUNGA		No	10/07/1975	TRASFERIMENTO A TITOLO GRATUITO	Valore catastale	260,00	260,00	AGENZIA FORESTALE REGIONALE	
32198	TERRENI AGRICOLI	1.2.2.02.13.01.001	Indisponibile	34	13	2.120	PG	PIETRALUNGA		No	10/07/1975	TRASFERIMENTO A TITOLO GRATUITO	Valore catastale	17,88	17,88	AGENZIA FORESTALE REGIONALE	
32199	TERRENI AGRICOLI	1.2.2.02.13.01.001	Indisponibile	34	14	4.420	PG	PIETRALUNGA		No	10/07/1975	TRASFERIMENTO A TITOLO GRATUITO	Valore catastale	370,50	370,50	AGENZIA FORESTALE REGIONALE	
32200	TERRENI AGRICOLI	1.2.2.02.13.01.001	Indisponibile	34	15	2.060	PG	PIETRALUNGA		No	28/05/1980	TRASFERIMENTO A TITOLO GRATUITO	Valore catastale	172,25	172,25	AGENZIA FORESTALE REGIONALE	
32201	TERRENI AGRICOLI	1.2.2.02.13.01.001	Indisponibile	34	16	6.200	PG	PIETRALUNGA		No	28/05/1980	TRASFERIMENTO A TITOLO GRATUITO	Valore catastale	520,00	520,00	AGENZIA FORESTALE REGIONALE	
32202	TERRENI AGRICOLI	1.2.2.02.13.01.001	Indisponibile	34	17	31.300	PG	PIETRALUNGA		No	28/05/1980	TRASFERIMENTO A TITOLO GRATUITO	Valore catastale	2.627,63	2.627,63	AGENZIA FORESTALE REGIONALE	
32203	TERRENI AGRICOLI	1.2.2.02.13.01.001	Indisponibile	34	18	2.330	PG	PIETRALUNGA		No	28/05/1980	TRASFERIMENTO A TITOLO GRATUITO	Valore catastale	196,63	196,63	AGENZIA FORESTALE REGIONALE	
32204	TERRENI AGRICOLI	1.2.2.02.13.01.001	Indisponibile	34	19	1.280	PG	PIETRALUNGA		No	28/05/1980	TRASFERIMENTO A TITOLO GRATUITO	Valore catastale	107,25	107,25	AGENZIA FORESTALE REGIONALE	
32205	TERRENI AGRICOLI	1.2.2.02.13.01.001	Indisponibile	34	20	4.240	PG	PIETRALUNGA		No	10/07/1975	TRASFERIMENTO A TITOLO GRATUITO	Valore catastale	1.244,75	1.244,75	AGENZIA FORESTALE REGIONALE	
32206	TERRENI AGRICOLI	1.2.2.02.13.01.001	Indisponibile	34	21	3.120	PG	PIETRALUNGA		No	10/07/1975	TRASFERIMENTO A TITOLO GRATUITO	Valore catastale	26,00	26,00	AGENZIA FORESTALE REGIONALE	
32207	TERRENI AGRICOLI	1.2.2.02.13.01.001	Indisponibile	34	22	3.130	PG	PIETRALUNGA		No	10/07/1975	TRASFERIMENTO A TITOLO GRATUITO	Valore catastale	263,25	263,25	AGENZIA FORESTALE REGIONALE	
32208	TERRENI AGRICOLI	1.2.2.02.13.01.001	Indisponibile	34	23	3.950	PG	PIETRALUNGA		No	10/07/1975	TRASFERIMENTO A TITOLO GRATUITO	Valore catastale	331,50	331,50	AGENZIA FORESTALE REGIONALE	
32209	TERRENI AGRICOLI	1.2.2.02.13.01.001	Indisponibile	34	24	5.780	PG	PIETRALUNGA		No	28/05/1980	TRASFERIMENTO A TITOLO GRATUITO	Valore catastale	485,88	485,88	AGENZIA FORESTALE REGIONALE	
32210	TERRENI AGRICOLI	1.2.2.02.13.01.001	Indisponibile	34	25	5.330	PG	PIETRALUNGA		No	28/05/1980	TRASFERIMENTO A TITOLO GRATUITO	Valore catastale	446,88	446,88	AGENZIA FORESTALE REGIONALE	
32211	TERRENI AGRICOLI	1.2.2.02.13.01.001	Indisponibile	34	27	2.050	PG	PIETRALUNGA		No	28/05/1980	TRASFERIMENTO A TITOLO GRATUITO	Valore catastale	172,25	172,25	AGENZIA FORESTALE REGIONALE	
32212	TERRENI AGRICOLI	1.2.2.02.13.01.001	Indisponibile	34	28	1.290	PG	PIETRALUNGA		No	28/05/1980	TRASFERIMENTO A TITOLO GRATUITO	Valore catastale	97,50	97,50	AGENZIA FORESTALE REGIONALE	

PATRIMONIO IMMOBILIARE REGIONE UMBRIA
Prospetto Terreni al 31/12/2019

Sviluppumbria S.p.A.

Numero Identificativo (da sistema informativo)	Classificazione secondo il piano dei conti dello Stato Patrimoniale in base al D.lgs.118/2011 (Descrizione)	Classificazione secondo il piano dei conti dello Stato Patrimoniale in base al D.lgs.118/2011 (Codice)	Classificazione ai sensi del codice civile (demaniale,disponibile, indisponibile)	Foglio	Particella	Superficie mq	Provincia	Comune	Località	Bene soggetto ad ammortamento	Data di acquisizione	Modalità di acquisizione	Criterio di valutazione secondo i principi del D.lgs 118/2011	Valore dell'immobile secondo i principi del D.lgs 118/2011 al 31/12/2019 (euro)	Valore dell'immobile secondo i principi del D.lgs 118/2011 al 31/12/2018 (euro)	Ente Gestore	Note
32213	TERRENI AGRICOLI	1.2.2.02.13.01.001	Indisponibile	34	29	10.300	PG	PIETRALUNGA		No	28/05/1980	TRASFERIMENTO A TITOLO GRATUITO	Valore catastale	864,50	864,50	AGENZIA FORESTALE REGIONALE	
32214	TERRENI AGRICOLI	1.2.2.02.13.01.001	Indisponibile	34	30	16.290	PG	PIETRALUNGA		No	10/07/1975	TRASFERIMENTO A TITOLO GRATUITO	Valore catastale	1.366,63	1.366,63	AGENZIA FORESTALE REGIONALE	
32215	TERRENI AGRICOLI	1.2.2.02.13.01.001	Indisponibile	34	31	870	PG	PIETRALUNGA		No	10/07/1975	TRASFERIMENTO A TITOLO GRATUITO	Valore catastale	58,50	58,50	AGENZIA FORESTALE REGIONALE	
32216	TERRENI AGRICOLI	1.2.2.02.13.01.001	Indisponibile	34	32	65.880	PG	PIETRALUNGA		No	10/07/1975	TRASFERIMENTO A TITOLO GRATUITO	Valore catastale	5.528,25	5.528,25	AGENZIA FORESTALE REGIONALE	
32217	TERRENI AGRICOLI	1.2.2.02.13.01.001	Indisponibile	34	33	3.420	PG	PIETRALUNGA		No	10/07/1975	TRASFERIMENTO A TITOLO GRATUITO	Valore catastale	287,63	287,63	AGENZIA FORESTALE REGIONALE	
32218	TERRENI AGRICOLI	1.2.2.02.13.01.001	Indisponibile	34	34	3.100	PG	PIETRALUNGA		No	28/05/1980	TRASFERIMENTO A TITOLO GRATUITO	Valore catastale	260,00	260,00	AGENZIA FORESTALE REGIONALE	
32219	TERRENI AGRICOLI	1.2.2.02.13.01.001	Indisponibile	34	35	1.420	PG	PIETRALUNGA		No	28/05/1980	TRASFERIMENTO A TITOLO GRATUITO	Valore catastale	107,25	107,25	AGENZIA FORESTALE REGIONALE	
32220	TERRENI AGRICOLI	1.2.2.02.13.01.001	Indisponibile	34	37	1.150	PG	PIETRALUNGA		No	28/05/1980	TRASFERIMENTO A TITOLO GRATUITO	Valore catastale	97,50	97,50	AGENZIA FORESTALE REGIONALE	
32221	TERRENI AGRICOLI	1.2.2.02.13.01.001	Indisponibile	34	38	13.620	PG	PIETRALUNGA		No	28/05/1980	TRASFERIMENTO A TITOLO GRATUITO	Valore catastale	1.142,38	1.142,38	AGENZIA FORESTALE REGIONALE	
32222	TERRENI AGRICOLI	1.2.2.02.13.01.001	Indisponibile	34	39	2.870	PG	PIETRALUNGA		No	10/07/1975	TRASFERIMENTO A TITOLO GRATUITO	Valore catastale	24,38	24,38	AGENZIA FORESTALE REGIONALE	
32223	TERRENI AGRICOLI	1.2.2.02.13.01.001	Indisponibile	34	40	3.620	PG	PIETRALUNGA		No	10/07/1975	TRASFERIMENTO A TITOLO GRATUITO	Valore catastale	243,75	243,75	AGENZIA FORESTALE REGIONALE	
32224	TERRENI AGRICOLI	1.2.2.02.13.01.001	Indisponibile	34	41	250	PG	PIETRALUNGA		No	28/05/1980	TRASFERIMENTO A TITOLO GRATUITO	Valore catastale	21,13	21,13	AGENZIA FORESTALE REGIONALE	
32225	TERRENI AGRICOLI	1.2.2.02.13.01.001	Indisponibile	34	42	410	PG	PIETRALUNGA		No	28/05/1980	TRASFERIMENTO A TITOLO GRATUITO	Valore catastale	34,13	34,13	AGENZIA FORESTALE REGIONALE	
32226	TERRENI AGRICOLI	1.2.2.02.13.01.001	Indisponibile	34	43	320	PG	PIETRALUNGA		No	28/05/1980	TRASFERIMENTO A TITOLO GRATUITO	Valore catastale	37,38	37,38	AGENZIA FORESTALE REGIONALE	
32227	TERRENI AGRICOLI	1.2.2.02.13.01.001	Indisponibile	34	44	79.730	PG	PIETRALUNGA		No	28/05/1980	TRASFERIMENTO A TITOLO GRATUITO	Valore catastale	6.691,75	6.691,75	AGENZIA FORESTALE REGIONALE	
32228	TERRENI AGRICOLI	1.2.2.02.13.01.001	Indisponibile	34	48	1.910	PG	PIETRALUNGA		No	10/07/1975	TRASFERIMENTO A TITOLO GRATUITO	Valore catastale	0,00	0,00	AGENZIA FORESTALE REGIONALE	
32229	TERRENI AGRICOLI	1.2.2.02.13.01.001	Indisponibile	34	49	3.450	PG	PIETRALUNGA		No	10/07/1975	TRASFERIMENTO A TITOLO GRATUITO	Valore catastale	869,38	869,38	AGENZIA FORESTALE REGIONALE	
32230	TERRENI AGRICOLI	1.2.2.02.13.01.001	Indisponibile	34	52	2.770	PG	PIETRALUNGA		No	28/05/1980	TRASFERIMENTO A TITOLO GRATUITO	Valore catastale	232,38	232,38	AGENZIA FORESTALE REGIONALE	
32231	TERRENI AGRICOLI	1.2.2.02.13.01.001	Indisponibile	34	53	970	PG	PIETRALUNGA		No	28/05/1980	TRASFERIMENTO A TITOLO GRATUITO	Valore catastale	8,13	8,13	AGENZIA FORESTALE REGIONALE	
32232	TERRENI AGRICOLI	1.2.2.02.13.01.001	Indisponibile	34	54	4.610	PG	PIETRALUNGA		No	28/05/1980	TRASFERIMENTO A TITOLO GRATUITO	Valore catastale	1.296,75	1.296,75	AGENZIA FORESTALE REGIONALE	

PATRIMONIO IMMOBILIARE REGIONE UMBRIA
Prospetto Terreni al 31/12/2019

Sviluppumbria S.p.A.

Numero Identificativo (da sistema informativo)	Classificazione secondo il piano dei conti dello Stato Patrimoniale in base al D.lgs.118/2011 (Descrizione)	Classificazione secondo il piano dei conti dello Stato Patrimoniale in base al D.lgs.118/2011 (Codice)	Classificazione ai sensi del codice civile (demaniale,disponibile, indisponibile)	Foglio	Particella	Superficie mq	Provincia	Comune	Località	Bene soggetto ad ammortamento	Data di acquisizione	Modalità di acquisizione	Criterio di valutazione secondo i principi del D.lgs 118/2011	Valore dell'immobile secondo i principi del D.lgs 118/2011 al 31/12/2019 (euro)	Valore dell'immobile secondo i principi del D.lgs 118/2011 al 31/12/2018 (euro)	Ente Gestore	Note
32233	TERRENI AGRICOLI	1.2.2.02.13.01.001	Indisponibile	34	55	600	PG	PIETRALUNGA		No	10/07/1975	TRASFERIMENTO A TITOLO GRATUITO	Valore catastale	50,38	50,38	AGENZIA FORESTALE REGIONALE	
32234	TERRENI AGRICOLI	1.2.2.02.13.01.001	Indisponibile	34	56	3.280	PG	PIETRALUNGA		No	28/05/1980	TRASFERIMENTO A TITOLO GRATUITO	Valore catastale	385,13	385,13	AGENZIA FORESTALE REGIONALE	
32235	TERRENI AGRICOLI	1.2.2.02.13.01.001	Indisponibile	34	57	17.070	PG	PIETRALUNGA		No	28/05/1980	TRASFERIMENTO A TITOLO GRATUITO	Valore catastale	4.385,88	4.385,88	AGENZIA FORESTALE REGIONALE	
32236	TERRENI AGRICOLI	1.2.2.02.13.01.001	Indisponibile	34	58	10.430	PG	PIETRALUNGA		No	28/05/1980	TRASFERIMENTO A TITOLO GRATUITO	Valore catastale	875,88	875,88	AGENZIA FORESTALE REGIONALE	
32237	TERRENI AGRICOLI	1.2.2.02.13.01.001	Indisponibile	34	59	59.830	PG	PIETRALUNGA		No	28/05/1980	TRASFERIMENTO A TITOLO GRATUITO	Valore catastale	5.021,25	5.021,25	AGENZIA FORESTALE REGIONALE	
32238	TERRENI AGRICOLI	1.2.2.02.13.01.001	Indisponibile	34	60	880	PG	PIETRALUNGA		No	28/05/1980	TRASFERIMENTO A TITOLO GRATUITO	Valore catastale	73,13	73,13	AGENZIA FORESTALE REGIONALE	
32239	TERRENI AGRICOLI	1.2.2.02.13.01.001	Indisponibile	34	61	8.310	PG	PIETRALUNGA		No	28/05/1980	TRASFERIMENTO A TITOLO GRATUITO	Valore catastale	69,88	69,88	AGENZIA FORESTALE REGIONALE	
32240	TERRENI AGRICOLI	1.2.2.02.13.01.001	Indisponibile	34	62	7.480	PG	PIETRALUNGA		No	28/05/1980	TRASFERIMENTO A TITOLO GRATUITO	Valore catastale	2.197,00	2.197,00	AGENZIA FORESTALE REGIONALE	
32241	TERRENI AGRICOLI	1.2.2.02.13.01.001	Indisponibile	34	63	3.710	PG	PIETRALUNGA		No	28/05/1980	TRASFERIMENTO A TITOLO GRATUITO	Valore catastale	30,88	30,88	AGENZIA FORESTALE REGIONALE	
32242	TERRENI AGRICOLI	1.2.2.02.13.01.001	Indisponibile	34	64	13.470	PG	PIETRALUNGA		No	28/05/1980	TRASFERIMENTO A TITOLO GRATUITO	Valore catastale	451,75	451,75	AGENZIA FORESTALE REGIONALE	
32243	TERRENI AGRICOLI	1.2.2.02.13.01.001	Indisponibile	34	65	27.020	PG	PIETRALUNGA		No	28/05/1980	TRASFERIMENTO A TITOLO GRATUITO	Valore catastale	2.266,88	2.266,88	AGENZIA FORESTALE REGIONALE	
32244	TERRENI AGRICOLI	1.2.2.02.13.01.001	Indisponibile	34	66	5.530	PG	PIETRALUNGA		No	28/05/1980	TRASFERIMENTO A TITOLO GRATUITO	Valore catastale	91,00	91,00	AGENZIA FORESTALE REGIONALE	
32245	TERRENI AGRICOLI	1.2.2.02.13.01.001	Indisponibile	34	67	1.870	PG	PIETRALUNGA		No	28/05/1980	TRASFERIMENTO A TITOLO GRATUITO	Valore catastale	498,88	498,88	AGENZIA FORESTALE REGIONALE	
32246	TERRENI AGRICOLI	1.2.2.02.13.01.001	Indisponibile	34	68	3.900	PG	PIETRALUNGA		No	28/05/1980	TRASFERIMENTO A TITOLO GRATUITO	Valore catastale	1.145,63	1.145,63	AGENZIA FORESTALE REGIONALE	
32247	TERRENI AGRICOLI	1.2.2.02.13.01.001	Indisponibile	34	69	940	PG	PIETRALUNGA		No	28/05/1980	TRASFERIMENTO A TITOLO GRATUITO	Valore catastale	79,63	79,63	AGENZIA FORESTALE REGIONALE	
32248	TERRENI AGRICOLI	1.2.2.02.13.01.001	Indisponibile	34	70	40.056	PG	PIETRALUNGA		No	28/05/1980	TRASFERIMENTO A TITOLO GRATUITO	Valore catastale	3.362,13	3.362,13	AGENZIA FORESTALE REGIONALE	
32249	TERRENI AGRICOLI	1.2.2.02.13.01.001	Indisponibile	34	71	1.150	PG	PIETRALUNGA		No	28/05/1980	TRASFERIMENTO A TITOLO GRATUITO	Valore catastale	95,88	95,88	AGENZIA FORESTALE REGIONALE	
32250	TERRENI AGRICOLI	1.2.2.02.13.01.001	Indisponibile	34	72	840	PG	PIETRALUNGA		No	28/05/1980	TRASFERIMENTO A TITOLO GRATUITO	Valore catastale	6,50	6,50	AGENZIA FORESTALE REGIONALE	
32251	TERRENI AGRICOLI	1.2.2.02.13.01.001	Indisponibile	34	73	1.530	PG	PIETRALUNGA		No	28/05/1980	TRASFERIMENTO A TITOLO GRATUITO	Valore catastale	450,13	450,13	AGENZIA FORESTALE REGIONALE	
32252	TERRENI AGRICOLI	1.2.2.02.13.01.001	Indisponibile	34	74	52.659	PG	PIETRALUNGA		No	28/05/1980	TRASFERIMENTO A TITOLO GRATUITO	Valore catastale	13.807,63	13.807,63	AGENZIA FORESTALE REGIONALE	

PATRIMONIO IMMOBILIARE REGIONE UMBRIA
Prospetto Terreni al 31/12/2019

Sviluppumbria S.p.A.

Numero Identificativo (da sistema informativo)	Classificazione secondo il piano dei conti dello Stato Patrimoniale in base al D.lgs.118/2011 (Descrizione)	Classificazione secondo il piano dei conti dello Stato Patrimoniale in base al D.lgs.118/2011 (Codice)	Classificazione ai sensi del codice civile (demaniale,disponibile, indisponibile)	Foglio	Particella	Superficie mq	Provincia	Comune	Località	Bene soggetto ad ammortamento	Data di acquisizione	Modalità di acquisizione	Criterio di valutazione secondo i principi del D.lgs 118/2011	Valore dell'immobile secondo i principi del D.lgs 118/2011 al 31/12/2019 (euro)	Valore dell'immobile secondo i principi del D.lgs 118/2011 al 31/12/2018 (euro)	Ente Gestore	Note
32253	TERRENI AGRICOLI	1.2.2.02.13.01.001	Indisponibile	34	75	5.140	PG	PIETRALUNGA		No	28/05/1980	TRASFERIMENTO A TITOLO GRATUITO	Valore catastale	1.509,63	1.509,63	AGENZIA FORESTALE REGIONALE	
32254	TERRENI AGRICOLI	1.2.2.02.13.01.001	Indisponibile	34	76	1.490	PG	PIETRALUNGA		No	28/05/1980	TRASFERIMENTO A TITOLO GRATUITO	Valore catastale	125,13	125,13	AGENZIA FORESTALE REGIONALE	
32256	TERRENI AGRICOLI	1.2.2.02.13.01.001	Indisponibile	34	80	1.990	PG	PIETRALUNGA		No	28/05/1980	TRASFERIMENTO A TITOLO GRATUITO	Valore catastale	167,38	167,38	AGENZIA FORESTALE REGIONALE	
32257	TERRENI AGRICOLI	1.2.2.02.13.01.001	Indisponibile	34	81	13.430	PG	PIETRALUNGA		No	28/05/1980	TRASFERIMENTO A TITOLO GRATUITO	Valore catastale	1.014,00	1.014,00	AGENZIA FORESTALE REGIONALE	
32258	TERRENI AGRICOLI	1.2.2.02.13.01.001	Indisponibile	34	82	1.480	PG	PIETRALUNGA		No	28/05/1980	TRASFERIMENTO A TITOLO GRATUITO	Valore catastale	173,88	173,88	AGENZIA FORESTALE REGIONALE	
32259	TERRENI AGRICOLI	1.2.2.02.13.01.001	Indisponibile	34	83	24.710	PG	PIETRALUNGA		No	28/05/1980	TRASFERIMENTO A TITOLO GRATUITO	Valore catastale	6.220,50	6.220,50	AGENZIA FORESTALE REGIONALE	
32260	TERRENI AGRICOLI	1.2.2.02.13.01.001	Indisponibile	34	84	3.410	PG	PIETRALUNGA		No	28/05/1980	TRASFERIMENTO A TITOLO GRATUITO	Valore catastale	1.001,00	1.001,00	AGENZIA FORESTALE REGIONALE	
32261	TERRENI AGRICOLI	1.2.2.02.13.01.001	Indisponibile	34	85	20.160	PG	PIETRALUNGA		No	28/05/1980	TRASFERIMENTO A TITOLO GRATUITO	Valore catastale	1.691,63	1.691,63	AGENZIA FORESTALE REGIONALE	
32262	TERRENI AGRICOLI	1.2.2.02.13.01.001	Indisponibile	34	86	1.900	PG	PIETRALUNGA		No	28/05/1980	TRASFERIMENTO A TITOLO GRATUITO	Valore catastale	456,63	456,63	AGENZIA FORESTALE REGIONALE	
32263	TERRENI AGRICOLI	1.2.2.02.13.01.001	Indisponibile	34	87	230	PG	PIETRALUNGA		No	28/05/1980	TRASFERIMENTO A TITOLO GRATUITO	Valore catastale	8,13	8,13	AGENZIA FORESTALE REGIONALE	
32264	TERRENI AGRICOLI	1.2.2.02.13.01.001	Indisponibile	34	88	14.860	PG	PIETRALUNGA		No	28/05/1980	TRASFERIMENTO A TITOLO GRATUITO	Valore catastale	1.888,25	1.888,25	AGENZIA FORESTALE REGIONALE	
32265	TERRENI AGRICOLI	1.2.2.02.13.01.001	Indisponibile	34	89	20.820	PG	PIETRALUNGA		No	28/05/1980	TRASFERIMENTO A TITOLO GRATUITO	Valore catastale	2.003,63	2.003,63	AGENZIA FORESTALE REGIONALE	
32266	TERRENI AGRICOLI	1.2.2.02.13.01.001	Indisponibile	34	90	2.790	PG	PIETRALUNGA		No	28/05/1980	TRASFERIMENTO A TITOLO GRATUITO	Valore catastale	234,00	234,00	AGENZIA FORESTALE REGIONALE	
32267	TERRENI AGRICOLI	1.2.2.02.13.01.001	Indisponibile	34	91	680	PG	PIETRALUNGA		No	28/05/1980	TRASFERIMENTO A TITOLO GRATUITO	Valore catastale	6,50	6,50	AGENZIA FORESTALE REGIONALE	
32268	TERRENI AGRICOLI	1.2.2.02.13.01.001	Indisponibile	34	92	1.760	PG	PIETRALUNGA		No	28/05/1980	TRASFERIMENTO A TITOLO GRATUITO	Valore catastale	133,25	133,25	AGENZIA FORESTALE REGIONALE	
32269	TERRENI AGRICOLI	1.2.2.02.13.01.001	Indisponibile	34	93	3.210	PG	PIETRALUNGA		No	10/07/1975	TRASFERIMENTO A TITOLO GRATUITO	Valore catastale	27,63	27,63	AGENZIA FORESTALE REGIONALE	
32270	TERRENI AGRICOLI	1.2.2.02.13.01.001	Indisponibile	34	94	900	PG	PIETRALUNGA		No	28/05/1980	TRASFERIMENTO A TITOLO GRATUITO	Valore catastale	91,00	91,00	AGENZIA FORESTALE REGIONALE	
32271	TERRENI AGRICOLI	1.2.2.02.13.01.001	Indisponibile	34	95	5.450	PG	PIETRALUNGA		No	28/05/1980	TRASFERIMENTO A TITOLO GRATUITO	Valore catastale	456,63	456,63	AGENZIA FORESTALE REGIONALE	
32272	TERRENI AGRICOLI	1.2.2.02.13.01.001	Indisponibile	34	96	960	PG	PIETRALUNGA		No	28/05/1980	TRASFERIMENTO A TITOLO GRATUITO	Valore catastale	112,13	112,13	AGENZIA FORESTALE REGIONALE	
32273	TERRENI AGRICOLI	1.2.2.02.13.01.001	Indisponibile	34	97	5.860	PG	PIETRALUNGA		No	28/05/1980	TRASFERIMENTO A TITOLO GRATUITO	Valore catastale	2.705,63	2.705,63	AGENZIA FORESTALE REGIONALE	

PATRIMONIO IMMOBILIARE REGIONE UMBRIA
Prospetto Terreni al 31/12/2019

Sviluppumbria S.p.A.

Numero Identificativo (da sistema informativo)	Classificazione secondo il piano dei conti dello Stato Patrimoniale in base al D.lgs.118/2011 (Descrizione)	Classificazione secondo il piano dei conti dello Stato Patrimoniale in base al D.lgs.118/2011 (Codice)	Classificazione ai sensi del codice civile (demaniale,disponibile, indisponibile)	Foglio	Particella	Superficie mq	Provincia	Comune	Località	Bene soggetto ad ammortamento	Data di acquisizione	Modalità di acquisizione	Criterio di valutazione secondo i principi del D.lgs 118/2011	Valore dell'immobile secondo i principi del D.lgs 118/2011 al 31/12/2019 (euro)	Valore dell'immobile secondo i principi del D.lgs 118/2011 al 31/12/2018 (euro)	Ente Gestore	Note
32274	TERRENI AGRICOLI	1.2.2.02.13.01.001	Indisponibile	34	99	1.350	PG	PIETRALUNGA		No	28/05/1980	TRASFERIMENTO A TITOLO GRATUITO	Valore catastale	102,38	102,38	AGENZIA FORESTALE REGIONALE	
32275	TERRENI AGRICOLI	1.2.2.02.13.01.001	Indisponibile	34	100	10.630	PG	PIETRALUNGA		No	28/05/1980	TRASFERIMENTO A TITOLO GRATUITO	Valore catastale	3.121,63	3.121,63	AGENZIA FORESTALE REGIONALE	
32276	TERRENI AGRICOLI	1.2.2.02.13.01.001	Indisponibile	34	101	1.140	PG	PIETRALUNGA		No	28/05/1980	TRASFERIMENTO A TITOLO GRATUITO	Valore catastale	95,88	95,88	AGENZIA FORESTALE REGIONALE	
32277	TERRENI AGRICOLI	1.2.2.02.13.01.001	Indisponibile	34	102	11.790	PG	PIETRALUNGA		No	28/05/1980	TRASFERIMENTO A TITOLO GRATUITO	Valore catastale	1.155,38	1.155,38	AGENZIA FORESTALE REGIONALE	
32278	TERRENI AGRICOLI	1.2.2.02.13.01.001	Indisponibile	35	22	2.550	PG	PIETRALUNGA		No	10/07/1975	TRASFERIMENTO A TITOLO GRATUITO	Valore catastale	21,13	21,13	AGENZIA FORESTALE REGIONALE	
32279	TERRENI AGRICOLI	1.2.2.02.13.01.001	Indisponibile	35	23	2.020	PG	PIETRALUNGA		No	10/07/1975	TRASFERIMENTO A TITOLO GRATUITO	Valore catastale	134,88	134,88	AGENZIA FORESTALE REGIONALE	
32280	TERRENI AGRICOLI	1.2.2.02.13.01.001	Indisponibile	35	25	17.140	PG	PIETRALUNGA		No	10/07/1975	TRASFERIMENTO A TITOLO GRATUITO	Valore catastale	1.438,13	1.438,13	AGENZIA FORESTALE REGIONALE	
32281	TERRENI AGRICOLI	1.2.2.02.13.01.001	Indisponibile	35	26	2.330	PG	PIETRALUNGA		No	10/07/1975	TRASFERIMENTO A TITOLO GRATUITO	Valore catastale	195,00	195,00	AGENZIA FORESTALE REGIONALE	
32282	TERRENI AGRICOLI	1.2.2.02.13.01.001	Indisponibile	35	27	11.690	PG	PIETRALUNGA		No	10/07/1975	TRASFERIMENTO A TITOLO GRATUITO	Valore catastale	981,50	981,50	AGENZIA FORESTALE REGIONALE	
32283	TERRENI AGRICOLI	1.2.2.02.13.01.001	Indisponibile	35	28	4.880	PG	PIETRALUNGA		No	10/07/1975	TRASFERIMENTO A TITOLO GRATUITO	Valore catastale	409,50	409,50	AGENZIA FORESTALE REGIONALE	
32284	TERRENI AGRICOLI	1.2.2.02.13.01.001	Indisponibile	35	33	5.030	PG	PIETRALUNGA		No	10/07/1975	TRASFERIMENTO A TITOLO GRATUITO	Valore catastale	338,00	338,00	AGENZIA FORESTALE REGIONALE	
32285	TERRENI AGRICOLI	1.2.2.02.13.01.001	Indisponibile	35	34	6.100	PG	PIETRALUNGA		No	10/07/1975	TRASFERIMENTO A TITOLO GRATUITO	Valore catastale	461,50	461,50	AGENZIA FORESTALE REGIONALE	
32286	TERRENI AGRICOLI	1.2.2.02.13.01.001	Indisponibile	35	35	27.360	PG	PIETRALUNGA		No	10/07/1975	TRASFERIMENTO A TITOLO GRATUITO	Valore catastale	2.296,13	2.296,13	AGENZIA FORESTALE REGIONALE	
32287	TERRENI AGRICOLI	1.2.2.02.13.01.001	Indisponibile	35	38	51.870	PG	PIETRALUNGA		No	10/07/1975	TRASFERIMENTO A TITOLO GRATUITO	Valore catastale	4.353,38	4.353,38	AGENZIA FORESTALE REGIONALE	
32288	TERRENI AGRICOLI	1.2.2.02.13.01.001	Indisponibile	35	39	26.660	PG	PIETRALUNGA		No	10/07/1975	TRASFERIMENTO A TITOLO GRATUITO	Valore catastale	7.830,88	7.830,88	AGENZIA FORESTALE REGIONALE	
32289	TERRENI AGRICOLI	1.2.2.02.13.01.001	Indisponibile	35	40	2.880	PG	PIETRALUNGA		No	10/07/1975	TRASFERIMENTO A TITOLO GRATUITO	Valore catastale	677,63	677,63	AGENZIA FORESTALE REGIONALE	
32290	TERRENI AGRICOLI	1.2.2.02.13.01.001	Indisponibile	35	41	26.520	PG	PIETRALUNGA		No	10/07/1975	TRASFERIMENTO A TITOLO GRATUITO	Valore catastale	2.590,25	2.590,25	AGENZIA FORESTALE REGIONALE	
32291	TERRENI AGRICOLI	1.2.2.02.13.01.001	Indisponibile	35	42	2.070	PG	PIETRALUNGA		No	10/07/1975	TRASFERIMENTO A TITOLO GRATUITO	Valore catastale	208,00	208,00	AGENZIA FORESTALE REGIONALE	
32292	TERRENI AGRICOLI	1.2.2.02.13.01.001	Indisponibile	35	43	28.380	PG	PIETRALUNGA		No	10/07/1975	TRASFERIMENTO A TITOLO GRATUITO	Valore catastale	2.858,38	2.858,38	AGENZIA FORESTALE REGIONALE	
32293	TERRENI AGRICOLI	1.2.2.02.13.01.001	Indisponibile	35	44	6.930	PG	PIETRALUNGA		No	10/07/1975	TRASFERIMENTO A TITOLO GRATUITO	Valore catastale	2.036,13	2.036,13	AGENZIA FORESTALE REGIONALE	

PATRIMONIO IMMOBILIARE REGIONE UMBRIA
Prospetto Terreni al 31/12/2019

Sviluppumbria S.p.A.

Numero Identificativo (da sistema informativo)	Classificazione secondo il piano dei conti dello Stato Patrimoniale in base al D.lgs.118/2011 (Descrizione)	Classificazione secondo il piano dei conti dello Stato Patrimoniale in base al D.lgs.118/2011 (Codice)	Classificazione ai sensi del codice civile (demaniale,disponibile, indisponibile)	Foglio	Particella	Superficie mq	Provincia	Comune	Località	Bene soggetto ad ammortamento	Data di acquisizione	Modalità di acquisizione	Criterio di valutazione secondo i principi del D.lgs 118/2011	Valore dell'immobile secondo i principi del D.lgs 118/2011 al 31/12/2019 (euro)	Valore dell'immobile secondo i principi del D.lgs 118/2011 al 31/12/2018 (euro)	Ente Gestore	Note
32294	TERRENI AGRICOLI	1.2.2.02.13.01.001	Indisponibile	35	45	25.310	PG	PIETRALUNGA		No	10/07/1975	TRASFERIMENTO A TITOLO GRATUITO	Valore catastale	5.630,63	5.630,63	AGENZIA FORESTALE REGIONALE	
32295	TERRENI AGRICOLI	1.2.2.02.13.01.001	Indisponibile	35	46	3.100	PG	PIETRALUNGA		No	10/07/1975	TRASFERIMENTO A TITOLO GRATUITO	Valore catastale	208,00	208,00	AGENZIA FORESTALE REGIONALE	
32296	TERRENI AGRICOLI	1.2.2.02.13.01.001	Indisponibile	35	47	1.500	PG	PIETRALUNGA		No	28/05/1980	TRASFERIMENTO A TITOLO GRATUITO	Valore catastale	50,38	50,38	AGENZIA FORESTALE REGIONALE	
32297	TERRENI AGRICOLI	1.2.2.02.13.01.001	Indisponibile	35	48	6.070	PG	PIETRALUNGA		No	28/05/1980	TRASFERIMENTO A TITOLO GRATUITO	Valore catastale	1.782,63	1.782,63	AGENZIA FORESTALE REGIONALE	
32298	TERRENI AGRICOLI	1.2.2.02.13.01.001	Indisponibile	35	49	10.790	PG	PIETRALUNGA		No	28/05/1980	TRASFERIMENTO A TITOLO GRATUITO	Valore catastale	3.168,75	3.168,75	AGENZIA FORESTALE REGIONALE	
32299	TERRENI AGRICOLI	1.2.2.02.13.01.001	Indisponibile	35	50	21.980	PG	PIETRALUNGA		No	28/05/1980	TRASFERIMENTO A TITOLO GRATUITO	Valore catastale	4.333,88	4.333,88	AGENZIA FORESTALE REGIONALE	
32300	TERRENI AGRICOLI	1.2.2.02.13.01.001	Indisponibile	35	51	18.280	PG	PIETRALUNGA		No	10/07/1975	TRASFERIMENTO A TITOLO GRATUITO	Valore catastale	1.381,25	1.381,25	AGENZIA FORESTALE REGIONALE	
32301	TERRENI AGRICOLI	1.2.2.02.13.01.001	Indisponibile	35	52	2.490	PG	PIETRALUNGA		No	10/07/1975	TRASFERIMENTO A TITOLO GRATUITO	Valore catastale	21,13	21,13	AGENZIA FORESTALE REGIONALE	
32302	TERRENI AGRICOLI	1.2.2.02.13.01.001	Indisponibile	35	53	17.660	PG	PIETRALUNGA		No	10/07/1975	TRASFERIMENTO A TITOLO GRATUITO	Valore catastale	1.482,00	1.482,00	AGENZIA FORESTALE REGIONALE	
32303	TERRENI AGRICOLI	1.2.2.02.13.01.001	Indisponibile	35	54	30.370	PG	PIETRALUNGA		No	10/07/1975	TRASFERIMENTO A TITOLO GRATUITO	Valore catastale	2.294,50	2.294,50	AGENZIA FORESTALE REGIONALE	
32304	TERRENI AGRICOLI	1.2.2.02.13.01.001	Indisponibile	35	55	35.530	PG	PIETRALUNGA		No	10/07/1975	TRASFERIMENTO A TITOLO GRATUITO	Valore catastale	2.981,88	2.981,88	AGENZIA FORESTALE REGIONALE	
32305	TERRENI AGRICOLI	1.2.2.02.13.01.001	Indisponibile	35	56	1.220	PG	PIETRALUNGA		No	10/07/1975	TRASFERIMENTO A TITOLO GRATUITO	Valore catastale	102,38	102,38	AGENZIA FORESTALE REGIONALE	
32306	TERRENI AGRICOLI	1.2.2.02.13.01.001	Indisponibile	35	57	3.900	PG	PIETRALUNGA		No	28/05/1980	TRASFERIMENTO A TITOLO GRATUITO	Valore catastale	326,63	326,63	AGENZIA FORESTALE REGIONALE	
32307	TERRENI AGRICOLI	1.2.2.02.13.01.001	Indisponibile	35	58	4.310	PG	PIETRALUNGA		No	28/05/1980	TRASFERIMENTO A TITOLO GRATUITO	Valore catastale	325,00	325,00	AGENZIA FORESTALE REGIONALE	
32308	TERRENI AGRICOLI	1.2.2.02.13.01.001	Indisponibile	35	59	1.270	PG	PIETRALUNGA		No	10/07/1975	TRASFERIMENTO A TITOLO GRATUITO	Valore catastale	95,88	95,88	AGENZIA FORESTALE REGIONALE	
32309	TERRENI AGRICOLI	1.2.2.02.13.01.001	Indisponibile	35	61	9.720	PG	PIETRALUNGA		No	10/07/1975	TRASFERIMENTO A TITOLO GRATUITO	Valore catastale	815,75	815,75	AGENZIA FORESTALE REGIONALE	
32310	TERRENI AGRICOLI	1.2.2.02.13.01.001	Indisponibile	35	62	53.150	PG	PIETRALUNGA		No	10/07/1975	TRASFERIMENTO A TITOLO GRATUITO	Valore catastale	7.010,25	7.010,25	AGENZIA FORESTALE REGIONALE	
32311	TERRENI AGRICOLI	1.2.2.02.13.01.001	Indisponibile	35	63	4.700	PG	PIETRALUNGA		No	10/07/1975	TRASFERIMENTO A TITOLO GRATUITO	Valore catastale	1.381,25	1.381,25	AGENZIA FORESTALE REGIONALE	
32312	TERRENI AGRICOLI	1.2.2.02.13.01.001	Indisponibile	35	64	420	PG	PIETRALUNGA		No	10/07/1975	TRASFERIMENTO A TITOLO GRATUITO	Valore catastale	14,63	14,63	AGENZIA FORESTALE REGIONALE	
32313	TERRENI AGRICOLI	1.2.2.02.13.01.001	Indisponibile	35	66	5.050	PG	PIETRALUNGA		No	10/07/1975	TRASFERIMENTO A TITOLO GRATUITO	Valore catastale	1.270,75	1.270,75	AGENZIA FORESTALE REGIONALE	

PATRIMONIO IMMOBILIARE REGIONE UMBRIA
Prospetto Terreni al 31/12/2019

Sviluppumbria S.p.A.

Numero Identificativo (da sistema informativo)	Classificazione secondo il piano dei conti dello Stato Patrimoniale in base al D.lgs.118/2011 (Descrizione)	Classificazione secondo il piano dei conti dello Stato Patrimoniale in base al D.lgs.118/2011 (Codice)	Classificazione ai sensi del codice civile (demaniale,disponibile, indisponibile)	Foglio	Particella	Superficie mq	Provincia	Comune	Località	Bene soggetto ad ammortamento	Data di acquisizione	Modalità di acquisizione	Criterio di valutazione secondo i principi del D.lgs 118/2011	Valore dell'immobile secondo i principi del D.lgs 118/2011 al 31/12/2019 (euro)	Valore dell'immobile secondo i principi del D.lgs 118/2011 al 31/12/2018 (euro)	Ente Gestore	Note
32314	TERRENI AGRICOLI	1.2.2.02.13.01.001	Indisponibile	35	68	4.230	PG	PIETRALUNGA		No	10/07/1975	TRASFERIMENTO A TITOLO GRATUITO	Valore catastale	354,25	354,25	AGENZIA FORESTALE REGIONALE	
32315	TERRENI AGRICOLI	1.2.2.02.13.01.001	Indisponibile	35	69	13.250	PG	PIETRALUNGA		No	10/07/1975	TRASFERIMENTO A TITOLO GRATUITO	Valore catastale	1.111,50	1.111,50	AGENZIA FORESTALE REGIONALE	
32316	TERRENI AGRICOLI	1.2.2.02.13.01.001	Indisponibile	35	70	9.100	PG	PIETRALUNGA		No	10/07/1975	TRASFERIMENTO A TITOLO GRATUITO	Valore catastale	763,75	763,75	AGENZIA FORESTALE REGIONALE	
32317	TERRENI AGRICOLI	1.2.2.02.13.01.001	Indisponibile	35	71	420	PG	PIETRALUNGA		No	10/07/1975	TRASFERIMENTO A TITOLO GRATUITO	Valore catastale	0,00	0,00	AGENZIA FORESTALE REGIONALE	
32318	TERRENI AGRICOLI	1.2.2.02.13.01.001	Indisponibile	35	72	960	PG	PIETRALUNGA		No	10/07/1975	TRASFERIMENTO A TITOLO GRATUITO	Valore catastale	81,25	81,25	AGENZIA FORESTALE REGIONALE	
32319	TERRENI AGRICOLI	1.2.2.02.13.01.001	Indisponibile	35	73	2.160	PG	PIETRALUNGA		No	10/07/1975	TRASFERIMENTO A TITOLO GRATUITO	Valore catastale	217,75	217,75	AGENZIA FORESTALE REGIONALE	
32320	TERRENI AGRICOLI	1.2.2.02.13.01.001	Indisponibile	35	503	11.630	PG	PIETRALUNGA		No	10/07/1975	TRASFERIMENTO A TITOLO GRATUITO	Valore catastale	976,63	976,63	AGENZIA FORESTALE REGIONALE	
32321	TERRENI AGRICOLI	1.2.2.02.13.01.001	Indisponibile	35	119	8.440	PG	PIETRALUNGA		No	10/07/1975	TRASFERIMENTO A TITOLO GRATUITO	Valore catastale	637,00	637,00	AGENZIA FORESTALE REGIONALE	
32322	TERRENI AGRICOLI	1.2.2.02.13.01.001	Indisponibile	35	120	21.700	PG	PIETRALUNGA		No	10/07/1975	TRASFERIMENTO A TITOLO GRATUITO	Valore catastale	1.639,63	1.639,63	AGENZIA FORESTALE REGIONALE	
32323	TERRENI AGRICOLI	1.2.2.02.13.01.001	Indisponibile	35	121	33.340	PG	PIETRALUNGA		No	10/07/1975	TRASFERIMENTO A TITOLO GRATUITO	Valore catastale	2.798,25	2.798,25	AGENZIA FORESTALE REGIONALE	
32324	TERRENI AGRICOLI	1.2.2.02.13.01.001	Indisponibile	35	122	4.010	PG	PIETRALUNGA		No	10/07/1975	TRASFERIMENTO A TITOLO GRATUITO	Valore catastale	34,13	34,13	AGENZIA FORESTALE REGIONALE	
32325	TERRENI AGRICOLI	1.2.2.02.13.01.001	Indisponibile	35	123	12.680	PG	PIETRALUNGA		No	10/07/1975	TRASFERIMENTO A TITOLO GRATUITO	Valore catastale	957,13	957,13	AGENZIA FORESTALE REGIONALE	
32326	TERRENI AGRICOLI	1.2.2.02.13.01.001	Indisponibile	35	124	37.320	PG	PIETRALUNGA		No	10/07/1975	TRASFERIMENTO A TITOLO GRATUITO	Valore catastale	3.131,38	3.131,38	AGENZIA FORESTALE REGIONALE	
32327	TERRENI AGRICOLI	1.2.2.02.13.01.001	Indisponibile	35	125	3.050	PG	PIETRALUNGA		No	10/07/1975	TRASFERIMENTO A TITOLO GRATUITO	Valore catastale	256,75	256,75	AGENZIA FORESTALE REGIONALE	
32328	TERRENI AGRICOLI	1.2.2.02.13.01.001	Indisponibile	35	126	5.280	PG	PIETRALUNGA		No	10/07/1975	TRASFERIMENTO A TITOLO GRATUITO	Valore catastale	1.329,25	1.329,25	AGENZIA FORESTALE REGIONALE	
32329	TERRENI AGRICOLI	1.2.2.02.13.01.001	Indisponibile	36	166	2.370	PG	PIETRALUNGA		No	10/07/1975	TRASFERIMENTO A TITOLO GRATUITO	Valore catastale	277,88	277,88	AGENZIA FORESTALE REGIONALE	
32330	TERRENI AGRICOLI	1.2.2.02.13.01.001	Indisponibile	36	167	9.497	PG	PIETRALUNGA		No	10/07/1975	TRASFERIMENTO A TITOLO GRATUITO	Valore catastale	2.790,13	2.790,13	AGENZIA FORESTALE REGIONALE	
32331	TERRENI AGRICOLI	1.2.2.02.13.01.001	Indisponibile	36	527	838	PG	PIETRALUNGA		No	10/07/1975	TRASFERIMENTO A TITOLO GRATUITO	Valore catastale	245,38	245,38	AGENZIA FORESTALE REGIONALE	
32332	TERRENI AGRICOLI	1.2.2.02.13.01.001	Indisponibile	36	528	265	PG	PIETRALUNGA		No	10/07/1975	TRASFERIMENTO A TITOLO GRATUITO	Valore catastale	78,00	78,00	AGENZIA FORESTALE REGIONALE	Variazioni di coltura anno 2017
32333	TERRENI AGRICOLI	1.2.2.02.13.01.001	Indisponibile	36	529	300	PG	PIETRALUNGA		No	10/07/1975	TRASFERIMENTO A TITOLO GRATUITO	Valore catastale	87,75	87,75	AGENZIA FORESTALE REGIONALE	Variazioni di coltura anno 2017

PATRIMONIO IMMOBILIARE REGIONE UMBRIA
Prospetto Terreni al 31/12/2019

Sviluppumbria S.p.A.

Numero Identificativo (da sistema informativo)	Classificazione secondo il piano dei conti dello Stato Patrimoniale in base al D.lgs.118/2011 (Descrizione)	Classificazione secondo il piano dei conti dello Stato Patrimoniale in base al D.lgs.118/2011 (Codice)	Classificazione ai sensi del codice civile (demaniale,disponibile, indisponibile)	Foglio	Particella	Superficie mq	Provincia	Comune	Località	Bene soggetto ad ammortamento	Data di acquisizione	Modalità di acquisizione	Criterio di valutazione secondo i principi del D.lgs 118/2011	Valore dell'immobile secondo i principi del D.lgs 118/2011 al 31/12/2019 (euro)	Valore dell'immobile secondo i principi del D.lgs 118/2011 al 31/12/2018 (euro)	Ente Gestore	Note
32334	TERRENI AGRICOLI	1.2.2.02.13.01.001	Indisponibile	37	35	1.360	PG	PIETRALUNGA		No	10/07/1975	TRASFERIMENTO A TITOLO GRATUITO	Valore catastale	102,38	102,38	AGENZIA FORESTALE REGIONALE	
32335	TERRENI AGRICOLI	1.2.2.02.13.01.001	Indisponibile	37	36	220	PG	PIETRALUNGA		No	10/07/1975	TRASFERIMENTO A TITOLO GRATUITO	Valore catastale	22,75	22,75	AGENZIA FORESTALE REGIONALE	
32336	TERRENI AGRICOLI	1.2.2.02.13.01.001	Indisponibile	37	37	6.580	PG	PIETRALUNGA		No	10/07/1975	TRASFERIMENTO A TITOLO GRATUITO	Valore catastale	1.655,88	1.655,88	AGENZIA FORESTALE REGIONALE	
32337	TERRENI AGRICOLI	1.2.2.02.13.01.001	Indisponibile	37	38	15.340	PG	PIETRALUNGA		No	10/07/1975	TRASFERIMENTO A TITOLO GRATUITO	Valore catastale	1.802,13	1.802,13	AGENZIA FORESTALE REGIONALE	
32338	TERRENI AGRICOLI	1.2.2.02.13.01.001	Indisponibile	37	57	2.740	PG	PIETRALUNGA		No	10/07/1975	TRASFERIMENTO A TITOLO GRATUITO	Valore catastale	230,75	230,75	AGENZIA FORESTALE REGIONALE	
32339	TERRENI AGRICOLI	1.2.2.02.13.01.001	Indisponibile	37	58	15.610	PG	PIETRALUNGA		No	10/07/1975	TRASFERIMENTO A TITOLO GRATUITO	Valore catastale	1.834,63	1.834,63	AGENZIA FORESTALE REGIONALE	
32340	TERRENI AGRICOLI	1.2.2.02.13.01.001	Indisponibile	37	59	6.730	PG	PIETRALUNGA		No	10/07/1975	TRASFERIMENTO A TITOLO GRATUITO	Valore catastale	1.694,88	1.694,88	AGENZIA FORESTALE REGIONALE	
32341	TERRENI AGRICOLI	1.2.2.02.13.01.001	Indisponibile	37	60	2.620	PG	PIETRALUNGA		No	10/07/1975	TRASFERIMENTO A TITOLO GRATUITO	Valore catastale	297,38	297,38	AGENZIA FORESTALE REGIONALE	
32342	TERRENI AGRICOLI	1.2.2.02.13.01.001	Indisponibile	37	61	17.700	PG	PIETRALUNGA		No	10/07/1975	TRASFERIMENTO A TITOLO GRATUITO	Valore catastale	3.193,13	3.193,13	AGENZIA FORESTALE REGIONALE	
32343	TERRENI AGRICOLI	1.2.2.02.13.01.001	Indisponibile	37	62	6.040	PG	PIETRALUNGA		No	10/07/1975	TRASFERIMENTO A TITOLO GRATUITO	Valore catastale	710,13	710,13	AGENZIA FORESTALE REGIONALE	
32344	TERRENI AGRICOLI	1.2.2.02.13.01.001	Indisponibile	37	63	11.180	PG	PIETRALUNGA		No	10/07/1975	TRASFERIMENTO A TITOLO GRATUITO	Valore catastale	1.313,00	1.313,00	AGENZIA FORESTALE REGIONALE	
32345	TERRENI AGRICOLI	1.2.2.02.13.01.001	Indisponibile	37	64	1.310	PG	PIETRALUNGA		No	10/07/1975	TRASFERIMENTO A TITOLO GRATUITO	Valore catastale	154,38	154,38	AGENZIA FORESTALE REGIONALE	
32346	TERRENI AGRICOLI	1.2.2.02.13.01.001	Indisponibile	37	65	6.590	PG	PIETRALUNGA		No	10/07/1975	TRASFERIMENTO A TITOLO GRATUITO	Valore catastale	442,00	442,00	AGENZIA FORESTALE REGIONALE	Variazioni di coltura anno 2018
32347	TERRENI AGRICOLI	1.2.2.02.13.01.001	Indisponibile	37	66	8.310	PG	PIETRALUNGA		No	10/07/1975	TRASFERIMENTO A TITOLO GRATUITO	Valore catastale	2.093,00	2.093,00	AGENZIA FORESTALE REGIONALE	
32348	TERRENI AGRICOLI	1.2.2.02.13.01.001	Indisponibile	37	67	3.790	PG	PIETRALUNGA		No	10/07/1975	TRASFERIMENTO A TITOLO GRATUITO	Valore catastale	445,25	445,25	AGENZIA FORESTALE REGIONALE	
32349	TERRENI AGRICOLI	1.2.2.02.13.01.001	Indisponibile	37	68	20	PG	PIETRALUNGA		No	10/07/1975	TRASFERIMENTO A TITOLO GRATUITO	Valore catastale	1,63	1,63	AGENZIA FORESTALE REGIONALE	
32350	TERRENI AGRICOLI	1.2.2.02.13.01.001	Indisponibile	37	69	28.140	PG	PIETRALUNGA		No	10/07/1975	TRASFERIMENTO A TITOLO GRATUITO	Valore catastale	3.306,88	3.306,88	AGENZIA FORESTALE REGIONALE	
32351	TERRENI AGRICOLI	1.2.2.02.13.01.001	Indisponibile	37	70	5.870	PG	PIETRALUNGA		No	10/07/1975	TRASFERIMENTO A TITOLO GRATUITO	Valore catastale	1.724,13	1.724,13	AGENZIA FORESTALE REGIONALE	
32352	TERRENI AGRICOLI	1.2.2.02.13.01.001	Indisponibile	37	82	3.760	PG	PIETRALUNGA		No	10/07/1975	TRASFERIMENTO A TITOLO GRATUITO	Valore catastale	378,63	378,63	AGENZIA FORESTALE REGIONALE	
32353	TERRENI AGRICOLI	1.2.2.02.13.01.001	Indisponibile	37	83	7.450	PG	PIETRALUNGA		No	10/07/1975	TRASFERIMENTO A TITOLO GRATUITO	Valore catastale	2.188,88	2.188,88	AGENZIA FORESTALE REGIONALE	

PATRIMONIO IMMOBILIARE REGIONE UMBRIA
Prospetto Terreni al 31/12/2019

Sviluppumbria S.p.A.

Numero Identificativo (da sistema informativo)	Classificazione secondo il piano dei conti dello Stato Patrimoniale in base al D.lgs.118/2011 (Descrizione)	Classificazione secondo il piano dei conti dello Stato Patrimoniale in base al D.lgs.118/2011 (Codice)	Classificazione ai sensi del codice civile (demaniale,disponibile, indisponibile)	Foglio	Particella	Superficie mq	Provincia	Comune	Località	Bene soggetto ad ammortamento	Data di acquisizione	Modalità di acquisizione	Criterio di valutazione secondo i principi del D.lgs 118/2011	Valore dell'immobile secondo i principi del D.lgs 118/2011 al 31/12/2019 (euro)	Valore dell'immobile secondo i principi del D.lgs 118/2011 al 31/12/2018 (euro)	Ente Gestore	Note
32354	TERRENI AGRICOLI	1.2.2.02.13.01.001	Indisponibile	37	85	400	PG	PIETRALUNGA		No	10/07/1975	TRASFERIMENTO A TITOLO GRATUITO	Valore catastale	34,13	34,13	AGENZIA FORESTALE REGIONALE	
32355	TERRENI AGRICOLI	1.2.2.02.13.01.001	Indisponibile	37	86	1.360	PG	PIETRALUNGA		No	10/07/1975	TRASFERIMENTO A TITOLO GRATUITO	Valore catastale	159,25	159,25	AGENZIA FORESTALE REGIONALE	
32356	TERRENI AGRICOLI	1.2.2.02.13.01.001	Indisponibile	37	87	37.070	PG	PIETRALUNGA		No	10/07/1975	TRASFERIMENTO A TITOLO GRATUITO	Valore catastale	10.889,13	10.889,13	AGENZIA FORESTALE REGIONALE	
32357	TERRENI AGRICOLI	1.2.2.02.13.01.001	Indisponibile	37	88	7.720	PG	PIETRALUNGA		No	10/07/1975	TRASFERIMENTO A TITOLO GRATUITO	Valore catastale	776,75	776,75	AGENZIA FORESTALE REGIONALE	
32358	TERRENI AGRICOLI	1.2.2.02.13.01.001	Indisponibile	37	93	2.650	PG	PIETRALUNGA		No	10/07/1975	TRASFERIMENTO A TITOLO GRATUITO	Valore catastale	312,00	312,00	AGENZIA FORESTALE REGIONALE	
32359	TERRENI AGRICOLI	1.2.2.02.13.01.001	Indisponibile	37	95	3.640	PG	PIETRALUNGA		No	10/07/1975	TRASFERIMENTO A TITOLO GRATUITO	Valore catastale	305,50	305,50	AGENZIA FORESTALE REGIONALE	
32360	TERRENI AGRICOLI	1.2.2.02.13.01.001	Indisponibile	37	96	3.810	PG	PIETRALUNGA		No	10/07/1975	TRASFERIMENTO A TITOLO GRATUITO	Valore catastale	367,25	367,25	AGENZIA FORESTALE REGIONALE	
32361	TERRENI AGRICOLI	1.2.2.02.13.01.001	Indisponibile	37	97	4.090	PG	PIETRALUNGA		No	10/07/1975	TRASFERIMENTO A TITOLO GRATUITO	Valore catastale	481,00	481,00	AGENZIA FORESTALE REGIONALE	
32362	TERRENI AGRICOLI	1.2.2.02.13.01.001	Indisponibile	37	98	1.110	PG	PIETRALUNGA		No	10/07/1975	TRASFERIMENTO A TITOLO GRATUITO	Valore catastale	130,00	130,00	AGENZIA FORESTALE REGIONALE	
32363	TERRENI AGRICOLI	1.2.2.02.13.01.001	Indisponibile	37	102	21.830	PG	PIETRALUNGA		No	10/07/1975	TRASFERIMENTO A TITOLO GRATUITO	Valore catastale	732,88	732,88	AGENZIA FORESTALE REGIONALE	
32364	TERRENI AGRICOLI	1.2.2.02.13.01.001	Indisponibile	37	103	29.190	PG	PIETRALUNGA		No	10/07/1975	TRASFERIMENTO A TITOLO GRATUITO	Valore catastale	8.573,50	8.573,50	AGENZIA FORESTALE REGIONALE	
32365	TERRENI AGRICOLI	1.2.2.02.13.01.001	Indisponibile	37	104	8.210	PG	PIETRALUNGA		No	10/07/1975	TRASFERIMENTO A TITOLO GRATUITO	Valore catastale	2.411,50	2.411,50	AGENZIA FORESTALE REGIONALE	
32366	TERRENI AGRICOLI	1.2.2.02.13.01.001	Indisponibile	37	105	2.040	PG	PIETRALUNGA		No	10/07/1975	TRASFERIMENTO A TITOLO GRATUITO	Valore catastale	599,63	599,63	AGENZIA FORESTALE REGIONALE	
32367	TERRENI AGRICOLI	1.2.2.02.13.01.001	Indisponibile	37	502	15.830	PG	PIETRALUNGA		No	10/07/1975	TRASFERIMENTO A TITOLO GRATUITO	Valore catastale	3.986,13	3.986,13	AGENZIA FORESTALE REGIONALE	
32368	TERRENI AGRICOLI	1.2.2.02.13.01.001	Indisponibile	37	108	830	PG	PIETRALUNGA		No	10/07/1975	TRASFERIMENTO A TITOLO GRATUITO	Valore catastale	27,63	27,63	AGENZIA FORESTALE REGIONALE	
32369	TERRENI AGRICOLI	1.2.2.02.13.01.001	Indisponibile	37	109	1.970	PG	PIETRALUNGA		No	10/07/1975	TRASFERIMENTO A TITOLO GRATUITO	Valore catastale	230,75	230,75	AGENZIA FORESTALE REGIONALE	
32370	TERRENI AGRICOLI	1.2.2.02.13.01.001	Indisponibile	37	110	1.270	PG	PIETRALUNGA		No	10/07/1975	TRASFERIMENTO A TITOLO GRATUITO	Valore catastale	159,25	159,25	AGENZIA FORESTALE REGIONALE	
32371	TERRENI AGRICOLI	1.2.2.02.13.01.001	Indisponibile	37	111	10.030	PG	PIETRALUNGA		No	10/07/1975	TRASFERIMENTO A TITOLO GRATUITO	Valore catastale	724,75	724,75	AGENZIA FORESTALE REGIONALE	
32372	TERRENI AGRICOLI	1.2.2.02.13.01.001	Indisponibile	37	112	3.830	PG	PIETRALUNGA		No	10/07/1975	TRASFERIMENTO A TITOLO GRATUITO	Valore catastale	450,13	450,13	AGENZIA FORESTALE REGIONALE	
32373	TERRENI AGRICOLI	1.2.2.02.13.01.001	Indisponibile	37	113	7.290	PG	PIETRALUNGA		No	10/07/1975	TRASFERIMENTO A TITOLO GRATUITO	Valore catastale	856,38	856,38	AGENZIA FORESTALE REGIONALE	

PATRIMONIO IMMOBILIARE REGIONE UMBRIA
Prospetto Terreni al 31/12/2019

Sviluppumbria S.p.A.

Numero Identificativo (da sistema informativo)	Classificazione secondo il piano dei conti dello Stato Patrimoniale in base al D.lgs.118/2011 (Descrizione)	Classificazione secondo il piano dei conti dello Stato Patrimoniale in base al D.lgs.118/2011 (Codice)	Classificazione ai sensi del codice civile (demaniale,disponibile, indisponibile)	Foglio	Particella	Superficie mq	Provincia	Comune	Località	Bene soggetto ad ammortamento	Data di acquisizione	Modalità di acquisizione	Criterio di valutazione secondo i principi del D.lgs 118/2011	Valore dell'immobile secondo i principi del D.lgs 118/2011 al 31/12/2019 (euro)	Valore dell'immobile secondo i principi del D.lgs 118/2011 al 31/12/2018 (euro)	Ente Gestore	Note
32374	TERRENI AGRICOLI	1.2.2.02.13.01.001	Indisponibile	37	114	570	PG	PIETRALUNGA		No	10/07/1975	TRASFERIMENTO A TITOLO GRATUITO	Valore catastale	43,88	43,88	AGENZIA FORESTALE REGIONALE	
32375	TERRENI AGRICOLI	1.2.2.02.13.01.001	Indisponibile	37	115	3.140	PG	PIETRALUNGA		No	10/07/1975	TRASFERIMENTO A TITOLO GRATUITO	Valore catastale	263,25	263,25	AGENZIA FORESTALE REGIONALE	
32376	TERRENI AGRICOLI	1.2.2.02.13.01.001	Indisponibile	37	116	13.560	PG	PIETRALUNGA		No	10/07/1975	TRASFERIMENTO A TITOLO GRATUITO	Valore catastale	1.137,50	1.137,50	AGENZIA FORESTALE REGIONALE	
32377	TERRENI AGRICOLI	1.2.2.02.13.01.001	Indisponibile	37	117	310	PG	PIETRALUNGA		No	10/07/1975	TRASFERIMENTO A TITOLO GRATUITO	Valore catastale	26,00	26,00	AGENZIA FORESTALE REGIONALE	
32378	TERRENI AGRICOLI	1.2.2.02.13.01.001	Indisponibile	37	118	4.070	PG	PIETRALUNGA		No	10/07/1975	TRASFERIMENTO A TITOLO GRATUITO	Valore catastale	341,25	341,25	AGENZIA FORESTALE REGIONALE	
32379	TERRENI AGRICOLI	1.2.2.02.13.01.001	Indisponibile	37	119	43.590	PG	PIETRALUNGA		No	10/07/1975	TRASFERIMENTO A TITOLO GRATUITO	Valore catastale	3.675,75	3.675,75	AGENZIA FORESTALE REGIONALE	
32380	TERRENI AGRICOLI	1.2.2.02.13.01.001	Indisponibile	37	125	21.500	PG	PIETRALUNGA		No	10/07/1975	TRASFERIMENTO A TITOLO GRATUITO	Valore catastale	1.824,88	1.824,88	AGENZIA FORESTALE REGIONALE	
32381	TERRENI AGRICOLI	1.2.2.02.13.01.001	Indisponibile	37	139	30.220	PG	PIETRALUNGA		No	10/07/1975	TRASFERIMENTO A TITOLO GRATUITO	Valore catastale	2.543,13	2.543,13	AGENZIA FORESTALE REGIONALE	
32382	TERRENI AGRICOLI	1.2.2.02.13.01.001	Indisponibile	42	24	1.240	PG	PIETRALUNGA		No	28/05/1980	TRASFERIMENTO A TITOLO GRATUITO	Valore catastale	42,25	42,25	AGENZIA FORESTALE REGIONALE	
32383	TERRENI AGRICOLI	1.2.2.02.13.01.001	Indisponibile	42	25	6.240	PG	PIETRALUNGA		No	28/05/1980	TRASFERIMENTO A TITOLO GRATUITO	Valore catastale	1.571,38	1.571,38	AGENZIA FORESTALE REGIONALE	
32384	TERRENI AGRICOLI	1.2.2.02.13.01.001	Indisponibile	42	26	110	PG	PIETRALUNGA		No	28/05/1980	TRASFERIMENTO A TITOLO GRATUITO	Valore catastale	3,25	3,25	AGENZIA FORESTALE REGIONALE	
32385	TERRENI AGRICOLI	1.2.2.02.13.01.001	Indisponibile	42	27	1.190	PG	PIETRALUNGA		No	28/05/1980	TRASFERIMENTO A TITOLO GRATUITO	Valore catastale	299,00	299,00	AGENZIA FORESTALE REGIONALE	
32386	TERRENI AGRICOLI	1.2.2.02.13.01.001	Indisponibile	42	48	520	PG	PIETRALUNGA		No	28/05/1980	TRASFERIMENTO A TITOLO GRATUITO	Valore catastale	17,88	17,88	AGENZIA FORESTALE REGIONALE	
32387	TERRENI AGRICOLI	1.2.2.02.13.01.001	Indisponibile	42	51	6.080	PG	PIETRALUNGA		No	28/05/1980	TRASFERIMENTO A TITOLO GRATUITO	Valore catastale	849,88	849,88	AGENZIA FORESTALE REGIONALE	Variazioni di coltura anno 2017
32388	TERRENI AGRICOLI	1.2.2.02.13.01.001	Indisponibile	42	52	630	PG	PIETRALUNGA		No	28/05/1980	TRASFERIMENTO A TITOLO GRATUITO	Valore catastale	21,13	21,13	AGENZIA FORESTALE REGIONALE	
32389	TERRENI AGRICOLI	1.2.2.02.13.01.001	Indisponibile	42	53	5.620	PG	PIETRALUNGA		No	28/05/1980	TRASFERIMENTO A TITOLO GRATUITO	Valore catastale	471,25	471,25	AGENZIA FORESTALE REGIONALE	
32390	TERRENI AGRICOLI	1.2.2.02.13.01.001	Indisponibile	42	54	24.950	PG	PIETRALUNGA		No	28/05/1980	TRASFERIMENTO A TITOLO GRATUITO	Valore catastale	6.126,25	6.126,25	AGENZIA FORESTALE REGIONALE	
32391	TERRENI AGRICOLI	1.2.2.02.13.01.001	Indisponibile	42	55	1.540	PG	PIETRALUNGA		No	28/05/1980	TRASFERIMENTO A TITOLO GRATUITO	Valore catastale	130,00	130,00	AGENZIA FORESTALE REGIONALE	
32392	TERRENI AGRICOLI	1.2.2.02.13.01.001	Indisponibile	42	57	1.240	PG	PIETRALUNGA		No	28/05/1980	TRASFERIMENTO A TITOLO GRATUITO	Valore catastale	780,00	780,00	AGENZIA FORESTALE REGIONALE	
32393	TERRENI AGRICOLI	1.2.2.02.13.01.001	Indisponibile	42	72	1.560	PG	PIETRALUNGA		No	28/05/1980	TRASFERIMENTO A TITOLO GRATUITO	Valore catastale	157,63	157,63	AGENZIA FORESTALE REGIONALE	

PATRIMONIO IMMOBILIARE REGIONE UMBRIA
Prospetto Terreni al 31/12/2019

Sviluppumbria S.p.A.

Numero Identificativo (da sistema informativo)	Classificazione secondo il piano dei conti dello Stato Patrimoniale in base al D.lgs.118/2011 (Descrizione)	Classificazione secondo il piano dei conti dello Stato Patrimoniale in base al D.lgs.118/2011 (Codice)	Classificazione ai sensi del codice civile (demaniale,disponibile, indisponibile)	Foglio	Particella	Superficie mq	Provincia	Comune	Località	Bene soggetto ad ammortamento	Data di acquisizione	Modalità di acquisizione	Criterio di valutazione secondo i principi del D.lgs 118/2011	Valore dell'immobile secondo i principi del D.lgs 118/2011 al 31/12/2019 (euro)	Valore dell'immobile secondo i principi del D.lgs 118/2011 al 31/12/2018 (euro)	Ente Gestore	Note
32394	TERRENI AGRICOLI	1.2.2.02.13.01.001	Indisponibile	42	73	27.280	PG	PIETRALUNGA		No	28/05/1980	TRASFERIMENTO A TITOLO GRATUITO	Valore catastale	2.289,63	2.289,63	AGENZIA FORESTALE REGIONALE	Variazioni di coltura anno 2018
32395	TERRENI AGRICOLI	1.2.2.02.13.01.001	Indisponibile	42	74	370	PG	PIETRALUNGA		No	28/05/1980	TRASFERIMENTO A TITOLO GRATUITO	Valore catastale	32,50	32,50	AGENZIA FORESTALE REGIONALE	
32396	TERRENI AGRICOLI	1.2.2.02.13.01.001	Indisponibile	42	75	420	PG	PIETRALUNGA		No	28/05/1980	TRASFERIMENTO A TITOLO GRATUITO	Valore catastale	32,50	32,50	AGENZIA FORESTALE REGIONALE	
32397	TERRENI AGRICOLI	1.2.2.02.13.01.001	Indisponibile	42	76	310	PG	PIETRALUNGA		No	28/05/1980	TRASFERIMENTO A TITOLO GRATUITO	Valore catastale	3,25	3,25	AGENZIA FORESTALE REGIONALE	
32398	TERRENI AGRICOLI	1.2.2.02.13.01.001	Indisponibile	42	77	9.210	PG	PIETRALUNGA		No	28/05/1980	TRASFERIMENTO A TITOLO GRATUITO	Valore catastale	2.513,88	2.513,88	AGENZIA FORESTALE REGIONALE	Variazione registrata anno 2018
32399	TERRENI AGRICOLI	1.2.2.02.13.01.001	Indisponibile	42	78	20.120	PG	PIETRALUNGA		No	28/05/1980	TRASFERIMENTO A TITOLO GRATUITO	Valore catastale	1.688,38	1.688,38	AGENZIA FORESTALE REGIONALE	Variazioni di coltura anno 2018
32400	TERRENI AGRICOLI	1.2.2.02.13.01.001	Indisponibile	42	79	360	PG	PIETRALUNGA		No	28/05/1980	TRASFERIMENTO A TITOLO GRATUITO	Valore catastale	27,63	27,63	AGENZIA FORESTALE REGIONALE	
32401	TERRENI AGRICOLI	1.2.2.02.13.01.001	Indisponibile	42	84	600	PG	PIETRALUNGA		No	28/05/1980	TRASFERIMENTO A TITOLO GRATUITO	Valore catastale	19,50	19,50	AGENZIA FORESTALE REGIONALE	
32402	TERRENI AGRICOLI	1.2.2.02.13.01.001	Indisponibile	42	90	31.290	PG	PIETRALUNGA		No	28/05/1980	TRASFERIMENTO A TITOLO GRATUITO	Valore catastale	2.362,75	2.362,75	AGENZIA FORESTALE REGIONALE	
32403	TERRENI AGRICOLI	1.2.2.02.13.01.001	Indisponibile	42	91	1.100	PG	PIETRALUNGA		No	28/05/1980	TRASFERIMENTO A TITOLO GRATUITO	Valore catastale	9,75	9,75	AGENZIA FORESTALE REGIONALE	
32404	TERRENI AGRICOLI	1.2.2.02.13.01.001	Indisponibile	42	92	3.400	PG	PIETRALUNGA		No	28/05/1980	TRASFERIMENTO A TITOLO GRATUITO	Valore catastale	29,25	29,25	AGENZIA FORESTALE REGIONALE	
32405	TERRENI AGRICOLI	1.2.2.02.13.01.001	Indisponibile	42	93	3.530	PG	PIETRALUNGA		No	28/05/1980	TRASFERIMENTO A TITOLO GRATUITO	Valore catastale	888,88	888,88	AGENZIA FORESTALE REGIONALE	
32406	TERRENI AGRICOLI	1.2.2.02.13.01.001	Indisponibile	42	94	1.850	PG	PIETRALUNGA		No	28/05/1980	TRASFERIMENTO A TITOLO GRATUITO	Valore catastale	61,75	61,75	AGENZIA FORESTALE REGIONALE	
32407	TERRENI AGRICOLI	1.2.2.02.13.01.001	Indisponibile	42	95	4.350	PG	PIETRALUNGA		No	28/05/1980	TRASFERIMENTO A TITOLO GRATUITO	Valore catastale	35,75	35,75	AGENZIA FORESTALE REGIONALE	
32408	TERRENI AGRICOLI	1.2.2.02.13.01.001	Indisponibile	42	96	1.290	PG	PIETRALUNGA		No	28/05/1980	TRASFERIMENTO A TITOLO GRATUITO	Valore catastale	378,63	378,63	AGENZIA FORESTALE REGIONALE	
32409	TERRENI AGRICOLI	1.2.2.02.13.01.001	Indisponibile	42	97	1.280	PG	PIETRALUNGA		No	28/05/1980	TRASFERIMENTO A TITOLO GRATUITO	Valore catastale	11,38	11,38	AGENZIA FORESTALE REGIONALE	
32410	TERRENI AGRICOLI	1.2.2.02.13.01.001	Indisponibile	42	98	6.480	PG	PIETRALUNGA		No	28/05/1980	TRASFERIMENTO A TITOLO GRATUITO	Valore catastale	53,63	53,63	AGENZIA FORESTALE REGIONALE	
32411	TERRENI AGRICOLI	1.2.2.02.13.01.001	Indisponibile	42	103	8.630	PG	PIETRALUNGA		No	28/05/1980	TRASFERIMENTO A TITOLO GRATUITO	Valore catastale	651,63	651,63	AGENZIA FORESTALE REGIONALE	
32412	TERRENI AGRICOLI	1.2.2.02.13.01.001	Indisponibile	42	104	2.440	PG	PIETRALUNGA		No	28/05/1980	TRASFERIMENTO A TITOLO GRATUITO	Valore catastale	204,75	204,75	AGENZIA FORESTALE REGIONALE	
32413	TERRENI AGRICOLI	1.2.2.02.13.01.001	Indisponibile	42	105	79.060	PG	PIETRALUNGA		No	28/05/1980	TRASFERIMENTO A TITOLO GRATUITO	Valore catastale	15.637,38	15.637,38	AGENZIA FORESTALE REGIONALE	

PATRIMONIO IMMOBILIARE REGIONE UMBRIA
Prospetto Terreni al 31/12/2019

Sviluppumbria S.p.A.

Numero Identificativo (da sistema informativo)	Classificazione secondo il piano dei conti dello Stato Patrimoniale in base al D.lgs.118/2011 (Descrizione)	Classificazione secondo il piano dei conti dello Stato Patrimoniale in base al D.lgs.118/2011 (Codice)	Classificazione ai sensi del codice civile (demaniale,disponibile, indisponibile)	Foglio	Particella	Superficie mq	Provincia	Comune	Località	Bene soggetto ad ammortamento	Data di acquisizione	Modalità di acquisizione	Criterio di valutazione secondo i principi del D.lgs 118/2011	Valore dell'immobile secondo i principi del D.lgs 118/2011 al 31/12/2019 (euro)	Valore dell'immobile secondo i principi del D.lgs 118/2011 al 31/12/2018 (euro)	Ente Gestore	Note
32414	TERRENI AGRICOLI	1.2.2.02.13.01.001	Indisponibile	42	106	9.120	PG	PIETRALUNGA		No	28/05/1980	TRASFERIMENTO A TITOLO GRATUITO	Valore catastale	2.596,75	2.596,75	AGENZIA FORESTALE REGIONALE	
32415	TERRENI AGRICOLI	1.2.2.02.13.01.001	Indisponibile	42	107	1.950	PG	PIETRALUNGA		No	28/05/1980	TRASFERIMENTO A TITOLO GRATUITO	Valore catastale	164,13	164,13	AGENZIA FORESTALE REGIONALE	
32416	TERRENI AGRICOLI	1.2.2.02.13.01.001	Indisponibile	42	109	2.000	PG	PIETRALUNGA		No	28/05/1980	TRASFERIMENTO A TITOLO GRATUITO	Valore catastale	0,00	0,00	AGENZIA FORESTALE REGIONALE	
32417	TERRENI AGRICOLI	1.2.2.02.13.01.001	Indisponibile	42	111	93.460	PG	PIETRALUNGA		No	28/05/1980	TRASFERIMENTO A TITOLO GRATUITO	Valore catastale	7.059,00	7.059,00	AGENZIA FORESTALE REGIONALE	
32418	TERRENI AGRICOLI	1.2.2.02.13.01.001	Indisponibile	42	112	7.480	PG	PIETRALUNGA		No	28/05/1980	TRASFERIMENTO A TITOLO GRATUITO	Valore catastale	63,38	63,38	AGENZIA FORESTALE REGIONALE	
32419	TERRENI AGRICOLI	1.2.2.02.13.01.001	Indisponibile	42	116	720	PG	PIETRALUNGA		No	28/05/1980	TRASFERIMENTO A TITOLO GRATUITO	Valore catastale	76,38	76,38	AGENZIA FORESTALE REGIONALE	
32420	TERRENI AGRICOLI	1.2.2.02.13.01.001	Indisponibile	42	118	37.790	PG	PIETRALUNGA		No	28/05/1980	TRASFERIMENTO A TITOLO GRATUITO	Valore catastale	9.452,63	9.452,63	AGENZIA FORESTALE REGIONALE	
32421	TERRENI AGRICOLI	1.2.2.02.13.01.001	Indisponibile	42	119	24.640	PG	PIETRALUNGA		No	28/05/1980	TRASFERIMENTO A TITOLO GRATUITO	Valore catastale	1.860,63	1.860,63	AGENZIA FORESTALE REGIONALE	
32422	TERRENI AGRICOLI	1.2.2.02.13.01.001	Indisponibile	42	120	5.010	PG	PIETRALUNGA		No	28/05/1980	TRASFERIMENTO A TITOLO GRATUITO	Valore catastale	167,38	167,38	AGENZIA FORESTALE REGIONALE	
32423	TERRENI AGRICOLI	1.2.2.02.13.01.001	Indisponibile	42	121	4.890	PG	PIETRALUNGA		No	28/05/1980	TRASFERIMENTO A TITOLO GRATUITO	Valore catastale	40,63	40,63	AGENZIA FORESTALE REGIONALE	
32424	TERRENI AGRICOLI	1.2.2.02.13.01.001	Indisponibile	42	122	1.240	PG	PIETRALUNGA		No	28/05/1980	TRASFERIMENTO A TITOLO GRATUITO	Valore catastale	82,88	82,88	AGENZIA FORESTALE REGIONALE	
32425	TERRENI AGRICOLI	1.2.2.02.13.01.001	Indisponibile	42	123	280	PG	PIETRALUNGA		No	28/05/1980	TRASFERIMENTO A TITOLO GRATUITO	Valore catastale	1,63	1,63	AGENZIA FORESTALE REGIONALE	
32426	TERRENI AGRICOLI	1.2.2.02.13.01.001	Indisponibile	42	124	3.320	PG	PIETRALUNGA		No	28/05/1980	TRASFERIMENTO A TITOLO GRATUITO	Valore catastale	835,25	835,25	AGENZIA FORESTALE REGIONALE	
32427	TERRENI AGRICOLI	1.2.2.02.13.01.001	Indisponibile	42	125	41.150	PG	PIETRALUNGA		No	28/05/1980	TRASFERIMENTO A TITOLO GRATUITO	Valore catastale	4.143,75	4.143,75	AGENZIA FORESTALE REGIONALE	
32428	TERRENI AGRICOLI	1.2.2.02.13.01.001	Indisponibile	43	1	62.920	PG	PIETRALUNGA		No	10/07/1975	TRASFERIMENTO A TITOLO GRATUITO	Valore catastale	7.920,25	7.920,25	AGENZIA FORESTALE REGIONALE	
32429	TERRENI AGRICOLI	1.2.2.02.13.01.001	Indisponibile	43	2	8.790	PG	PIETRALUNGA		No	28/05/1980	TRASFERIMENTO A TITOLO GRATUITO	Valore catastale	664,63	664,63	AGENZIA FORESTALE REGIONALE	
32430	TERRENI AGRICOLI	1.2.2.02.13.01.001	Indisponibile	43	3	2.330	PG	PIETRALUNGA		No	28/05/1980	TRASFERIMENTO A TITOLO GRATUITO	Valore catastale	19,50	19,50	AGENZIA FORESTALE REGIONALE	
32431	TERRENI AGRICOLI	1.2.2.02.13.01.001	Indisponibile	43	4	550	PG	PIETRALUNGA		No	10/07/1975	TRASFERIMENTO A TITOLO GRATUITO	Valore catastale	4,88	4,88	AGENZIA FORESTALE REGIONALE	
32432	TERRENI AGRICOLI	1.2.2.02.13.01.001	Indisponibile	43	5	42.660	PG	PIETRALUNGA		No	28/05/1980	TRASFERIMENTO A TITOLO GRATUITO	Valore catastale	3.579,88	3.579,88	AGENZIA FORESTALE REGIONALE	
32433	TERRENI AGRICOLI	1.2.2.02.13.01.001	Indisponibile	43	6	20.780	PG	PIETRALUNGA		No	28/05/1980	TRASFERIMENTO A TITOLO GRATUITO	Valore catastale	2.172,63	2.172,63	AGENZIA FORESTALE REGIONALE	

PATRIMONIO IMMOBILIARE REGIONE UMBRIA
Prospetto Terreni al 31/12/2019

Sviluppumbria S.p.A.

Numero Identificativo (da sistema informativo)	Classificazione secondo il piano dei conti dello Stato Patrimoniale in base al D.lgs.118/2011 (Descrizione)	Classificazione secondo il piano dei conti dello Stato Patrimoniale in base al D.lgs.118/2011 (Codice)	Classificazione ai sensi del codice civile (demaniale,disponibile, indisponibile)	Foglio	Particella	Superficie mq	Provincia	Comune	Località	Bene soggetto ad ammortamento	Data di acquisizione	Modalità di acquisizione	Criterio di valutazione secondo i principi del D.lgs 118/2011	Valore dell'immobile secondo i principi del D.lgs 118/2011 al 31/12/2019 (euro)	Valore dell'immobile secondo i principi del D.lgs 118/2011 al 31/12/2018 (euro)	Ente Gestore	Note
32434	TERRENI AGRICOLI	1.2.2.02.13.01.001	Indisponibile	43	8	16.860	PG	PIETRALUNGA		No	28/05/1980	TRASFERIMENTO A TITOLO GRATUITO	Valore catastale	1.805,38	1.805,38	AGENZIA FORESTALE REGIONALE	
32435	TERRENI AGRICOLI	1.2.2.02.13.01.001	Indisponibile	43	9	2.450	PG	PIETRALUNGA		No	28/05/1980	TRASFERIMENTO A TITOLO GRATUITO	Valore catastale	21,13	21,13	AGENZIA FORESTALE REGIONALE	
32436	TERRENI AGRICOLI	1.2.2.02.13.01.001	Indisponibile	43	10	840	PG	PIETRALUNGA		No	10/07/1975	TRASFERIMENTO A TITOLO GRATUITO	Valore catastale	6,50	6,50	AGENZIA FORESTALE REGIONALE	
32437	TERRENI AGRICOLI	1.2.2.02.13.01.001	Indisponibile	43	11	1.330	PG	PIETRALUNGA		No	10/07/1975	TRASFERIMENTO A TITOLO GRATUITO	Valore catastale	100,75	100,75	AGENZIA FORESTALE REGIONALE	
32438	TERRENI AGRICOLI	1.2.2.02.13.01.001	Indisponibile	43	12	1.960	PG	PIETRALUNGA		No	28/05/1980	TRASFERIMENTO A TITOLO GRATUITO	Valore catastale	575,25	575,25	AGENZIA FORESTALE REGIONALE	
32439	TERRENI AGRICOLI	1.2.2.02.13.01.001	Indisponibile	43	14	9.560	PG	PIETRALUNGA		No	28/05/1980	TRASFERIMENTO A TITOLO GRATUITO	Valore catastale	1.122,88	1.122,88	AGENZIA FORESTALE REGIONALE	
32440	TERRENI AGRICOLI	1.2.2.02.13.01.001	Indisponibile	43	15	1.030	PG	PIETRALUNGA		No	28/05/1980	TRASFERIMENTO A TITOLO GRATUITO	Valore catastale	34,13	34,13	AGENZIA FORESTALE REGIONALE	
32441	TERRENI AGRICOLI	1.2.2.02.13.01.001	Indisponibile	43	16	10.690	PG	PIETRALUNGA		No	28/05/1980	TRASFERIMENTO A TITOLO GRATUITO	Valore catastale	1.077,38	1.077,38	AGENZIA FORESTALE REGIONALE	
32442	TERRENI AGRICOLI	1.2.2.02.13.01.001	Indisponibile	43	17	4.220	PG	PIETRALUNGA		No	28/05/1980	TRASFERIMENTO A TITOLO GRATUITO	Valore catastale	495,63	495,63	AGENZIA FORESTALE REGIONALE	
32443	TERRENI AGRICOLI	1.2.2.02.13.01.001	Indisponibile	43	18	5.294	PG	PIETRALUNGA		No	28/05/1980	TRASFERIMENTO A TITOLO GRATUITO	Valore catastale	622,38	622,38	AGENZIA FORESTALE REGIONALE	
32444	TERRENI AGRICOLI	1.2.2.02.13.01.001	Indisponibile	43	21	18.300	PG	PIETRALUNGA		No	28/05/1980	TRASFERIMENTO A TITOLO GRATUITO	Valore catastale	1.686,75	1.686,75	AGENZIA FORESTALE REGIONALE	
32445	TERRENI AGRICOLI	1.2.2.02.13.01.001	Indisponibile	43	23	38.350	PG	PIETRALUNGA		No	28/05/1980	TRASFERIMENTO A TITOLO GRATUITO	Valore catastale	9.655,75	9.655,75	AGENZIA FORESTALE REGIONALE	
32446	TERRENI AGRICOLI	1.2.2.02.13.01.001	Indisponibile	43	24	9.300	PG	PIETRALUNGA		No	10/07/1975	TRASFERIMENTO A TITOLO GRATUITO	Valore catastale	312,00	312,00	AGENZIA FORESTALE REGIONALE	
32447	TERRENI AGRICOLI	1.2.2.02.13.01.001	Indisponibile	43	25	110.800	PG	PIETRALUNGA		No	10/07/1975	TRASFERIMENTO A TITOLO GRATUITO	Valore catastale	9.298,25	9.298,25	AGENZIA FORESTALE REGIONALE	
32448	TERRENI AGRICOLI	1.2.2.02.13.01.001	Indisponibile	43	26	76.790	PG	PIETRALUNGA		No	10/07/1975	TRASFERIMENTO A TITOLO GRATUITO	Valore catastale	5.799,63	5.799,63	AGENZIA FORESTALE REGIONALE	
32449	TERRENI AGRICOLI	1.2.2.02.13.01.001	Indisponibile	43	27	1.010	PG	PIETRALUNGA		No	28/05/1980	TRASFERIMENTO A TITOLO GRATUITO	Valore catastale	118,63	118,63	AGENZIA FORESTALE REGIONALE	
32450	TERRENI AGRICOLI	1.2.2.02.13.01.001	Indisponibile	43	28	760	PG	PIETRALUNGA		No	28/05/1980	TRASFERIMENTO A TITOLO GRATUITO	Valore catastale	89,38	89,38	AGENZIA FORESTALE REGIONALE	
32451	TERRENI AGRICOLI	1.2.2.02.13.01.001	Indisponibile	43	29	5.000	PG	PIETRALUNGA		No	28/05/1980	TRASFERIMENTO A TITOLO GRATUITO	Valore catastale	588,25	588,25	AGENZIA FORESTALE REGIONALE	
32452	TERRENI AGRICOLI	1.2.2.02.13.01.001	Indisponibile	43	30	54.000	PG	PIETRALUNGA		No	28/05/1980	TRASFERIMENTO A TITOLO GRATUITO	Valore catastale	6.344,00	6.344,00	AGENZIA FORESTALE REGIONALE	
32453	TERRENI AGRICOLI	1.2.2.02.13.01.001	Indisponibile	43	31	1.310	PG	PIETRALUNGA		No	28/05/1980	TRASFERIMENTO A TITOLO GRATUITO	Valore catastale	154,38	154,38	AGENZIA FORESTALE REGIONALE	

PATRIMONIO IMMOBILIARE REGIONE UMBRIA
Prospetto Terreni al 31/12/2019

Sviluppumbria S.p.A.

Numero Identificativo (da sistema informativo)	Classificazione secondo il piano dei conti dello Stato Patrimoniale in base al D.lgs.118/2011 (Descrizione)	Classificazione secondo il piano dei conti dello Stato Patrimoniale in base al D.lgs.118/2011 (Codice)	Classificazione ai sensi del codice civile (demaniale,disponibile, indisponibile)	Foglio	Particella	Superficie mq	Provincia	Comune	Località	Bene soggetto ad ammortamento	Data di acquisizione	Modalità di acquisizione	Criterio di valutazione secondo i principi del D.lgs 118/2011	Valore dell'immobile secondo i principi del D.lgs 118/2011 al 31/12/2019 (euro)	Valore dell'immobile secondo i principi del D.lgs 118/2011 al 31/12/2018 (euro)	Ente Gestore	Note
32454	TERRENI AGRICOLI	1.2.2.02.13.01.001	Indisponibile	43	32	1.560	PG	PIETRALUNGA		No	28/05/1980	TRASFERIMENTO A TITOLO GRATUITO	Valore catastale	183,63	183,63	AGENZIA FORESTALE REGIONALE	
32455	TERRENI AGRICOLI	1.2.2.02.13.01.001	Indisponibile	43	33	2.260	PG	PIETRALUNGA		No	28/05/1980	TRASFERIMENTO A TITOLO GRATUITO	Valore catastale	264,88	264,88	AGENZIA FORESTALE REGIONALE	
32456	TERRENI AGRICOLI	1.2.2.02.13.01.001	Indisponibile	43	34	2.080	PG	PIETRALUNGA		No	28/05/1980	TRASFERIMENTO A TITOLO GRATUITO	Valore catastale	243,75	243,75	AGENZIA FORESTALE REGIONALE	
32457	TERRENI AGRICOLI	1.2.2.02.13.01.001	Indisponibile	43	35	4.940	PG	PIETRALUNGA		No	28/05/1980	TRASFERIMENTO A TITOLO GRATUITO	Valore catastale	580,13	580,13	AGENZIA FORESTALE REGIONALE	
32458	TERRENI AGRICOLI	1.2.2.02.13.01.001	Indisponibile	43	36	25.370	PG	PIETRALUNGA		No	28/05/1980	TRASFERIMENTO A TITOLO GRATUITO	Valore catastale	2.778,75	2.778,75	AGENZIA FORESTALE REGIONALE	
32459	TERRENI AGRICOLI	1.2.2.02.13.01.001	Indisponibile	43	37	1.040	PG	PIETRALUNGA		No	28/05/1980	TRASFERIMENTO A TITOLO GRATUITO	Valore catastale	34,13	34,13	AGENZIA FORESTALE REGIONALE	
32460	TERRENI AGRICOLI	1.2.2.02.13.01.001	Indisponibile	43	38	2.750	PG	PIETRALUNGA		No	10/07/1975	TRASFERIMENTO A TITOLO GRATUITO	Valore catastale	692,25	692,25	AGENZIA FORESTALE REGIONALE	
32461	TERRENI AGRICOLI	1.2.2.02.13.01.001	Indisponibile	43	39	13.480	PG	PIETRALUNGA		No	10/07/1975	TRASFERIMENTO A TITOLO GRATUITO	Valore catastale	3.394,63	3.394,63	AGENZIA FORESTALE REGIONALE	
32462	TERRENI AGRICOLI	1.2.2.02.13.01.001	Indisponibile	43	40	3.280	PG	PIETRALUNGA		No	10/07/1975	TRASFERIMENTO A TITOLO GRATUITO	Valore catastale	27,63	27,63	AGENZIA FORESTALE REGIONALE	
32463	TERRENI AGRICOLI	1.2.2.02.13.01.001	Indisponibile	43	41	1.100	PG	PIETRALUNGA		No	10/07/1975	TRASFERIMENTO A TITOLO GRATUITO	Valore catastale	9,75	9,75	AGENZIA FORESTALE REGIONALE	
32464	TERRENI AGRICOLI	1.2.2.02.13.01.001	Indisponibile	43	42	920	PG	PIETRALUNGA		No	28/05/1980	TRASFERIMENTO A TITOLO GRATUITO	Valore catastale	30,88	30,88	AGENZIA FORESTALE REGIONALE	
32465	TERRENI AGRICOLI	1.2.2.02.13.01.001	Indisponibile	43	43	10.720	PG	PIETRALUNGA		No	28/05/1980	TRASFERIMENTO A TITOLO GRATUITO	Valore catastale	1.259,38	1.259,38	AGENZIA FORESTALE REGIONALE	
32466	TERRENI AGRICOLI	1.2.2.02.13.01.001	Indisponibile	43	44	20.540	PG	PIETRALUNGA		No	28/05/1980	TRASFERIMENTO A TITOLO GRATUITO	Valore catastale	1.724,13	1.724,13	AGENZIA FORESTALE REGIONALE	
32467	TERRENI AGRICOLI	1.2.2.02.13.01.001	Indisponibile	43	45	39.090	PG	PIETRALUNGA		No	28/05/1980	TRASFERIMENTO A TITOLO GRATUITO	Valore catastale	3.921,13	3.921,13	AGENZIA FORESTALE REGIONALE	
32468	TERRENI AGRICOLI	1.2.2.02.13.01.001	Indisponibile	43	46	9.740	PG	PIETRALUNGA		No	28/05/1980	TRASFERIMENTO A TITOLO GRATUITO	Valore catastale	736,13	736,13	AGENZIA FORESTALE REGIONALE	
32469	TERRENI AGRICOLI	1.2.2.02.13.01.001	Indisponibile	43	57	167.660	PG	PIETRALUNGA		No	10/07/1975	TRASFERIMENTO A TITOLO GRATUITO	Valore catastale	12.663,63	12.663,63	AGENZIA FORESTALE REGIONALE	
32470	TERRENI AGRICOLI	1.2.2.02.13.01.001	Indisponibile	44	1	150	PG	PIETRALUNGA		No	28/05/1980	TRASFERIMENTO A TITOLO GRATUITO	Valore catastale	4,88	4,88	AGENZIA FORESTALE REGIONALE	
32471	TERRENI AGRICOLI	1.2.2.02.13.01.001	Indisponibile	44	2	21.740	PG	PIETRALUNGA		No	28/05/1980	TRASFERIMENTO A TITOLO GRATUITO	Valore catastale	10.034,38	10.034,38	AGENZIA FORESTALE REGIONALE	
32472	TERRENI AGRICOLI	1.2.2.02.13.01.001	Indisponibile	44	3	4.730	PG	PIETRALUNGA		No	28/05/1980	TRASFERIMENTO A TITOLO GRATUITO	Valore catastale	2.184,00	2.184,00	AGENZIA FORESTALE REGIONALE	
32473	TERRENI AGRICOLI	1.2.2.02.13.01.001	Indisponibile	44	4	82.430	PG	PIETRALUNGA		No	28/05/1980	TRASFERIMENTO A TITOLO GRATUITO	Valore catastale	7.609,88	7.609,88	AGENZIA FORESTALE REGIONALE	

PATRIMONIO IMMOBILIARE REGIONE UMBRIA
Prospetto Terreni al 31/12/2019

Sviluppumbria S.p.A.

Numero Identificativo (da sistema informativo)	Classificazione secondo il piano dei conti dello Stato Patrimoniale in base al D.lgs.118/2011 (Descrizione)	Classificazione secondo il piano dei conti dello Stato Patrimoniale in base al D.lgs.118/2011 (Codice)	Classificazione ai sensi del codice civile (demaniale,disponibile, indisponibile)	Foglio	Particella	Superficie mq	Provincia	Comune	Località	Bene soggetto ad ammortamento	Data di acquisizione	Modalità di acquisizione	Criterio di valutazione secondo i principi del D.lgs 118/2011	Valore dell'immobile secondo i principi del D.lgs 118/2011 al 31/12/2019 (euro)	Valore dell'immobile secondo i principi del D.lgs 118/2011 al 31/12/2018 (euro)	Ente Gestore	Note
32474	TERRENI AGRICOLI	1.2.2.02.13.01.001	Indisponibile	44	5	4.330	PG	PIETRALUNGA		No	28/05/1980	TRASFERIMENTO A TITOLO GRATUITO	Valore catastale	544,38	544,38	AGENZIA FORESTALE REGIONALE	
32475	TERRENI AGRICOLI	1.2.2.02.13.01.001	Indisponibile	44	6	17.220	PG	PIETRALUNGA		No	28/05/1980	TRASFERIMENTO A TITOLO GRATUITO	Valore catastale	7.947,88	7.947,88	AGENZIA FORESTALE REGIONALE	
32476	TERRENI AGRICOLI	1.2.2.02.13.01.001	Indisponibile	44	7	6.100	PG	PIETRALUNGA		No	28/05/1980	TRASFERIMENTO A TITOLO GRATUITO	Valore catastale	1.792,38	1.792,38	AGENZIA FORESTALE REGIONALE	
32477	TERRENI AGRICOLI	1.2.2.02.13.01.001	Indisponibile	44	8	7.730	PG	PIETRALUNGA		No	28/05/1980	TRASFERIMENTO A TITOLO GRATUITO	Valore catastale	973,38	973,38	AGENZIA FORESTALE REGIONALE	
32478	TERRENI AGRICOLI	1.2.2.02.13.01.001	Indisponibile	44	9	6.980	PG	PIETRALUNGA		No	28/05/1980	TRASFERIMENTO A TITOLO GRATUITO	Valore catastale	2.050,75	2.050,75	AGENZIA FORESTALE REGIONALE	
32479	TERRENI AGRICOLI	1.2.2.02.13.01.001	Indisponibile	44	10	91.920	PG	PIETRALUNGA		No	28/05/1980	TRASFERIMENTO A TITOLO GRATUITO	Valore catastale	11.571,63	11.571,63	AGENZIA FORESTALE REGIONALE	
32480	TERRENI AGRICOLI	1.2.2.02.13.01.001	Indisponibile	44	11	3.110	PG	PIETRALUNGA		No	28/05/1980	TRASFERIMENTO A TITOLO GRATUITO	Valore catastale	913,25	913,25	AGENZIA FORESTALE REGIONALE	
32481	TERRENI AGRICOLI	1.2.2.02.13.01.001	Indisponibile	44	12	39.250	PG	PIETRALUNGA		No	28/05/1980	TRASFERIMENTO A TITOLO GRATUITO	Valore catastale	9.881,63	9.881,63	AGENZIA FORESTALE REGIONALE	
32482	TERRENI AGRICOLI	1.2.2.02.13.01.001	Indisponibile	44	13	221.020	PG	PIETRALUNGA		No	28/05/1980	TRASFERIMENTO A TITOLO GRATUITO	Valore catastale	22.259,25	22.259,25	AGENZIA FORESTALE REGIONALE	
32483	TERRENI AGRICOLI	1.2.2.02.13.01.001	Indisponibile	44	14	10.060	PG	PIETRALUNGA		No	28/05/1980	TRASFERIMENTO A TITOLO GRATUITO	Valore catastale	2.175,88	2.175,88	AGENZIA FORESTALE REGIONALE	Variazione registrata anno 2018
32484	TERRENI AGRICOLI	1.2.2.02.13.01.001	Indisponibile	44	15	450	PG	PIETRALUNGA		No	28/05/1980	TRASFERIMENTO A TITOLO GRATUITO	Valore catastale	53,63	53,63	AGENZIA FORESTALE REGIONALE	
32485	TERRENI AGRICOLI	1.2.2.02.13.01.001	Indisponibile	44	16	390	PG	PIETRALUNGA		No	28/05/1980	TRASFERIMENTO A TITOLO GRATUITO	Valore catastale	13,00	13,00	AGENZIA FORESTALE REGIONALE	
32486	TERRENI AGRICOLI	1.2.2.02.13.01.001	Indisponibile	44	17	3.460	PG	PIETRALUNGA		No	28/05/1980	TRASFERIMENTO A TITOLO GRATUITO	Valore catastale	290,88	290,88	AGENZIA FORESTALE REGIONALE	
32487	TERRENI AGRICOLI	1.2.2.02.13.01.001	Indisponibile	44	18	160	PG	PIETRALUNGA		No	28/05/1980	TRASFERIMENTO A TITOLO GRATUITO	Valore catastale	1,63	1,63	AGENZIA FORESTALE REGIONALE	
32488	TERRENI AGRICOLI	1.2.2.02.13.01.001	Indisponibile	44	19	6.350	PG	PIETRALUNGA		No	28/05/1980	TRASFERIMENTO A TITOLO GRATUITO	Valore catastale	1.423,50	1.423,50	AGENZIA FORESTALE REGIONALE	Variazione registrata anno 2018
32489	TERRENI AGRICOLI	1.2.2.02.13.01.001	Indisponibile	44	21	23.570	PG	PIETRALUNGA		No	28/05/1980	TRASFERIMENTO A TITOLO GRATUITO	Valore catastale	6.924,13	6.924,13	AGENZIA FORESTALE REGIONALE	
32490	TERRENI AGRICOLI	1.2.2.02.13.01.001	Indisponibile	44	22	690	PG	PIETRALUNGA		No	28/05/1980	TRASFERIMENTO A TITOLO GRATUITO	Valore catastale	58,50	58,50	AGENZIA FORESTALE REGIONALE	
32491	TERRENI AGRICOLI	1.2.2.02.13.01.001	Indisponibile	44	23	1.120	PG	PIETRALUNGA		No	28/05/1980	TRASFERIMENTO A TITOLO GRATUITO	Valore catastale	9,75	9,75	AGENZIA FORESTALE REGIONALE	
32492	TERRENI AGRICOLI	1.2.2.02.13.01.001	Indisponibile	44	24	2.070	PG	PIETRALUNGA		No	28/05/1980	TRASFERIMENTO A TITOLO GRATUITO	Valore catastale	69,88	69,88	AGENZIA FORESTALE REGIONALE	
32493	TERRENI AGRICOLI	1.2.2.02.13.01.001	Indisponibile	44	25	113.080	PG	PIETRALUNGA		No	10/07/1975	TRASFERIMENTO A TITOLO GRATUITO	Valore catastale	11.388,00	11.388,00	AGENZIA FORESTALE REGIONALE	

PATRIMONIO IMMOBILIARE REGIONE UMBRIA
Prospetto Terreni al 31/12/2019

Sviluppumbria S.p.A.

Numero Identificativo (da sistema informativo)	Classificazione secondo il piano dei conti dello Stato Patrimoniale in base al D.lgs.118/2011 (Descrizione)	Classificazione secondo il piano dei conti dello Stato Patrimoniale in base al D.lgs.118/2011 (Codice)	Classificazione ai sensi del codice civile (demaniale,disponibile, indisponibile)	Foglio	Particella	Superficie mq	Provincia	Comune	Località	Bene soggetto ad ammortamento	Data di acquisizione	Modalità di acquisizione	Criterio di valutazione secondo i principi del D.lgs 118/2011	Valore dell'immobile secondo i principi del D.lgs 118/2011 al 31/12/2019 (euro)	Valore dell'immobile secondo i principi del D.lgs 118/2011 al 31/12/2018 (euro)	Ente Gestore	Note
32494	TERRENI AGRICOLI	1.2.2.02.13.01.001	Indisponibile	44	26	15.310	PG	PIETRALUNGA		No	28/05/1980	TRASFERIMENTO A TITOLO GRATUITO	Valore catastale	3.854,50	3.854,50	AGENZIA FORESTALE REGIONALE	
32495	TERRENI AGRICOLI	1.2.2.02.13.01.001	Indisponibile	44	27	12.330	PG	PIETRALUNGA		No	28/05/1980	TRASFERIMENTO A TITOLO GRATUITO	Valore catastale	931,13	931,13	AGENZIA FORESTALE REGIONALE	
32496	TERRENI AGRICOLI	1.2.2.02.13.01.001	Indisponibile	44	28	23.580	PG	PIETRALUNGA		No	28/05/1980	TRASFERIMENTO A TITOLO GRATUITO	Valore catastale	2.374,13	2.374,13	AGENZIA FORESTALE REGIONALE	
32497	TERRENI AGRICOLI	1.2.2.02.13.01.001	Indisponibile	44	29	57.770	PG	PIETRALUNGA		No	10/07/1975	TRASFERIMENTO A TITOLO GRATUITO	Valore catastale	5.817,50	5.817,50	AGENZIA FORESTALE REGIONALE	
32498	TERRENI AGRICOLI	1.2.2.02.13.01.001	Indisponibile	44	30	88.300	PG	PIETRALUNGA		No	10/07/1975	TRASFERIMENTO A TITOLO GRATUITO	Valore catastale	11.115,00	11.115,00	AGENZIA FORESTALE REGIONALE	
32499	TERRENI AGRICOLI	1.2.2.02.13.01.001	Indisponibile	44	31	1.270	PG	PIETRALUNGA		No	10/07/1975	TRASFERIMENTO A TITOLO GRATUITO	Valore catastale	95,88	95,88	AGENZIA FORESTALE REGIONALE	
32500	TERRENI AGRICOLI	1.2.2.02.13.01.001	Indisponibile	44	34	360	PG	PIETRALUNGA		No	10/07/1975	TRASFERIMENTO A TITOLO GRATUITO	Valore catastale	3,25	3,25	AGENZIA FORESTALE REGIONALE	
32501	TERRENI AGRICOLI	1.2.2.02.13.01.001	Indisponibile	44	35	1.450	PG	PIETRALUNGA		No	10/07/1975	TRASFERIMENTO A TITOLO GRATUITO	Valore catastale	11,38	11,38	AGENZIA FORESTALE REGIONALE	
32502	TERRENI AGRICOLI	1.2.2.02.13.01.001	Indisponibile	44	36	3.100	PG	PIETRALUNGA		No	10/07/1975	TRASFERIMENTO A TITOLO GRATUITO	Valore catastale	26,00	26,00	AGENZIA FORESTALE REGIONALE	
32503	TERRENI AGRICOLI	1.2.2.02.13.01.001	Indisponibile	44	37	1.360	PG	PIETRALUNGA		No	10/07/1975	TRASFERIMENTO A TITOLO GRATUITO	Valore catastale	11,38	11,38	AGENZIA FORESTALE REGIONALE	
32504	TERRENI AGRICOLI	1.2.2.02.13.01.001	Indisponibile	44	38	1.100	PG	PIETRALUNGA		No	10/07/1975	TRASFERIMENTO A TITOLO GRATUITO	Valore catastale	323,38	323,38	AGENZIA FORESTALE REGIONALE	
32505	TERRENI AGRICOLI	1.2.2.02.13.01.001	Indisponibile	44	39	2.020	PG	PIETRALUNGA		No	10/07/1975	TRASFERIMENTO A TITOLO GRATUITO	Valore catastale	16,25	16,25	AGENZIA FORESTALE REGIONALE	
32506	TERRENI AGRICOLI	1.2.2.02.13.01.001	Indisponibile	44	40	790	PG	PIETRALUNGA		No	10/07/1975	TRASFERIMENTO A TITOLO GRATUITO	Valore catastale	6,50	6,50	AGENZIA FORESTALE REGIONALE	
32507	TERRENI AGRICOLI	1.2.2.02.13.01.001	Indisponibile	44	41	570	PG	PIETRALUNGA		No	10/07/1975	TRASFERIMENTO A TITOLO GRATUITO	Valore catastale	39,00	39,00	AGENZIA FORESTALE REGIONALE	
32508	TERRENI AGRICOLI	1.2.2.02.13.01.001	Indisponibile	44	42	1.020	PG	PIETRALUNGA		No	10/07/1975	TRASFERIMENTO A TITOLO GRATUITO	Valore catastale	8,13	8,13	AGENZIA FORESTALE REGIONALE	
32509	TERRENI AGRICOLI	1.2.2.02.13.01.001	Indisponibile	44	43	29.870	PG	PIETRALUNGA		No	10/07/1975	TRASFERIMENTO A TITOLO GRATUITO	Valore catastale	3.007,88	3.007,88	AGENZIA FORESTALE REGIONALE	
32510	TERRENI AGRICOLI	1.2.2.02.13.01.001	Indisponibile	44	44	2.470	PG	PIETRALUNGA		No	10/07/1975	TRASFERIMENTO A TITOLO GRATUITO	Valore catastale	21,13	21,13	AGENZIA FORESTALE REGIONALE	
32511	TERRENI AGRICOLI	1.2.2.02.13.01.001	Indisponibile	44	45	173.250	PG	PIETRALUNGA		No	10/07/1975	TRASFERIMENTO A TITOLO GRATUITO	Valore catastale	13.086,13	13.086,13	AGENZIA FORESTALE REGIONALE	
32512	TERRENI AGRICOLI	1.2.2.02.13.01.001	Indisponibile	44	46	16.470	PG	PIETRALUNGA		No	10/07/1975	TRASFERIMENTO A TITOLO GRATUITO	Valore catastale	4.147,00	4.147,00	AGENZIA FORESTALE REGIONALE	
32513	TERRENI AGRICOLI	1.2.2.02.13.01.001	Indisponibile	44	47	6.440	PG	PIETRALUNGA		No	10/07/1975	TRASFERIMENTO A TITOLO GRATUITO	Valore catastale	1.891,50	1.891,50	AGENZIA FORESTALE REGIONALE	

PATRIMONIO IMMOBILIARE REGIONE UMBRIA
Prospetto Terreni al 31/12/2019

Sviluppumbria S.p.A.

Numero Identificativo (da sistema informativo)	Classificazione secondo il piano dei conti dello Stato Patrimoniale in base al D.lgs.118/2011 (Descrizione)	Classificazione secondo il piano dei conti dello Stato Patrimoniale in base al D.lgs.118/2011 (Codice)	Classificazione ai sensi del codice civile (demaniale,disponibile, indisponibile)	Foglio	Particella	Superficie mq	Provincia	Comune	Località	Bene soggetto ad ammortamento	Data di acquisizione	Modalità di acquisizione	Criterio di valutazione secondo i principi del D.lgs 118/2011	Valore dell'immobile secondo i principi del D.lgs 118/2011 al 31/12/2019 (euro)	Valore dell'immobile secondo i principi del D.lgs 118/2011 al 31/12/2018 (euro)	Ente Gestore	Note
32514	TERRENI AGRICOLI	1.2.2.02.13.01.001	Indisponibile	44	48	3.750	PG	PIETRALUNGA		No	10/07/1975	TRASFERIMENTO A TITOLO GRATUITO	Valore catastale	944,13	944,13	AGENZIA FORESTALE REGIONALE	
32515	TERRENI AGRICOLI	1.2.2.02.13.01.001	Indisponibile	44	49	1.880	PG	PIETRALUNGA		No	10/07/1975	TRASFERIMENTO A TITOLO GRATUITO	Valore catastale	16,25	16,25	AGENZIA FORESTALE REGIONALE	
32516	TERRENI AGRICOLI	1.2.2.02.13.01.001	Indisponibile	44	50	670	PG	PIETRALUNGA		No	10/07/1975	TRASFERIMENTO A TITOLO GRATUITO	Valore catastale	4,88	4,88	AGENZIA FORESTALE REGIONALE	
32517	TERRENI AGRICOLI	1.2.2.02.13.01.001	Indisponibile	44	51	3.540	PG	PIETRALUNGA		No	10/07/1975	TRASFERIMENTO A TITOLO GRATUITO	Valore catastale	1.040,00	1.040,00	AGENZIA FORESTALE REGIONALE	
32518	TERRENI AGRICOLI	1.2.2.02.13.01.001	Indisponibile	44	52	2.980	PG	PIETRALUNGA		No	10/07/1975	TRASFERIMENTO A TITOLO GRATUITO	Valore catastale	24,38	24,38	AGENZIA FORESTALE REGIONALE	
32519	TERRENI AGRICOLI	1.2.2.02.13.01.001	Indisponibile	44	53	44.250	PG	PIETRALUNGA		No	10/07/1975	TRASFERIMENTO A TITOLO GRATUITO	Valore catastale	3.342,63	3.342,63	AGENZIA FORESTALE REGIONALE	
32520	TERRENI AGRICOLI	1.2.2.02.13.01.001	Indisponibile	44	54	2.450	PG	PIETRALUNGA		No	10/07/1975	TRASFERIMENTO A TITOLO GRATUITO	Valore catastale	719,88	719,88	AGENZIA FORESTALE REGIONALE	
32521	TERRENI AGRICOLI	1.2.2.02.13.01.001	Indisponibile	44	55	630	PG	PIETRALUNGA		No	28/05/1980	TRASFERIMENTO A TITOLO GRATUITO	Valore catastale	21,13	21,13	AGENZIA FORESTALE REGIONALE	
32522	TERRENI AGRICOLI	1.2.2.02.13.01.001	Indisponibile	45	1	2.620	PG	PIETRALUNGA		No	10/07/1975	TRASFERIMENTO A TITOLO GRATUITO	Valore catastale	22,75	22,75	AGENZIA FORESTALE REGIONALE	
32523	TERRENI AGRICOLI	1.2.2.02.13.01.001	Indisponibile	45	2	42.300	PG	PIETRALUNGA		No	10/07/1975	TRASFERIMENTO A TITOLO GRATUITO	Valore catastale	10.650,25	10.650,25	AGENZIA FORESTALE REGIONALE	
32524	TERRENI AGRICOLI	1.2.2.02.13.01.001	Indisponibile	45	3	1.010	PG	PIETRALUNGA		No	10/07/1975	TRASFERIMENTO A TITOLO GRATUITO	Valore catastale	34,13	34,13	AGENZIA FORESTALE REGIONALE	
32525	TERRENI AGRICOLI	1.2.2.02.13.01.001	Indisponibile	45	4	930	PG	PIETRALUNGA		No	10/07/1975	TRASFERIMENTO A TITOLO GRATUITO	Valore catastale	273,00	273,00	AGENZIA FORESTALE REGIONALE	
32526	TERRENI AGRICOLI	1.2.2.02.13.01.001	Indisponibile	45	5	210	PG	PIETRALUNGA		No	10/07/1975	TRASFERIMENTO A TITOLO GRATUITO	Valore catastale	1,63	1,63	AGENZIA FORESTALE REGIONALE	
32527	TERRENI AGRICOLI	1.2.2.02.13.01.001	Indisponibile	45	6	7.820	PG	PIETRALUNGA		No	10/07/1975	TRASFERIMENTO A TITOLO GRATUITO	Valore catastale	788,13	788,13	AGENZIA FORESTALE REGIONALE	
32528	TERRENI AGRICOLI	1.2.2.02.13.01.001	Indisponibile	45	8	650	PG	PIETRALUNGA		No	10/07/1975	TRASFERIMENTO A TITOLO GRATUITO	Valore catastale	21,13	21,13	AGENZIA FORESTALE REGIONALE	
32529	TERRENI AGRICOLI	1.2.2.02.13.01.001	Indisponibile	45	9	330	PG	PIETRALUNGA		No	10/07/1975	TRASFERIMENTO A TITOLO GRATUITO	Valore catastale	3,25	3,25	AGENZIA FORESTALE REGIONALE	
32530	TERRENI AGRICOLI	1.2.2.02.13.01.001	Indisponibile	45	10	4.600	PG	PIETRALUNGA		No	10/07/1975	TRASFERIMENTO A TITOLO GRATUITO	Valore catastale	347,75	347,75	AGENZIA FORESTALE REGIONALE	
32531	TERRENI AGRICOLI	1.2.2.02.13.01.001	Indisponibile	45	11	280	PG	PIETRALUNGA		No	10/07/1975	TRASFERIMENTO A TITOLO GRATUITO	Valore catastale	1,63	1,63	AGENZIA FORESTALE REGIONALE	
32532	TERRENI AGRICOLI	1.2.2.02.13.01.001	Indisponibile	45	12	11.810	PG	PIETRALUNGA		No	10/07/1975	TRASFERIMENTO A TITOLO GRATUITO	Valore catastale	2.973,75	2.973,75	AGENZIA FORESTALE REGIONALE	
32533	TERRENI AGRICOLI	1.2.2.02.13.01.001	Indisponibile	45	13	420	PG	PIETRALUNGA		No	10/07/1975	TRASFERIMENTO A TITOLO GRATUITO	Valore catastale	32,50	32,50	AGENZIA FORESTALE REGIONALE	

PATRIMONIO IMMOBILIARE REGIONE UMBRIA
Prospetto Terreni al 31/12/2019

Sviluppumbria S.p.A.

Numero Identificativo (da sistema informativo)	Classificazione secondo il piano dei conti dello Stato Patrimoniale in base al D.lgs.118/2011 (Descrizione)	Classificazione secondo il piano dei conti dello Stato Patrimoniale in base al D.lgs.118/2011 (Codice)	Classificazione ai sensi del codice civile (demaniale,disponibile, indisponibile)	Foglio	Particella	Superficie mq	Provincia	Comune	Località	Bene soggetto ad ammortamento	Data di acquisizione	Modalità di acquisizione	Criterio di valutazione secondo i principi del D.lgs 118/2011	Valore dell'immobile secondo i principi del D.lgs 118/2011 al 31/12/2019 (euro)	Valore dell'immobile secondo i principi del D.lgs 118/2011 al 31/12/2018 (euro)	Ente Gestore	Note
32534	TERRENI AGRICOLI	1.2.2.02.13.01.001	Indisponibile	45	14	710	PG	PIETRALUNGA		No	10/07/1975	TRASFERIMENTO A TITOLO GRATUITO	Valore catastale	53,63	53,63	AGENZIA FORESTALE REGIONALE	
32535	TERRENI AGRICOLI	1.2.2.02.13.01.001	Indisponibile	45	15	1.330	PG	PIETRALUNGA		No	10/07/1975	TRASFERIMENTO A TITOLO GRATUITO	Valore catastale	100,75	100,75	AGENZIA FORESTALE REGIONALE	
32536	TERRENI AGRICOLI	1.2.2.02.13.01.001	Indisponibile	45	16	3.130	PG	PIETRALUNGA		No	10/07/1975	TRASFERIMENTO A TITOLO GRATUITO	Valore catastale	919,75	919,75	AGENZIA FORESTALE REGIONALE	
32537	TERRENI AGRICOLI	1.2.2.02.13.01.001	Indisponibile	45	22	8.080	PG	PIETRALUNGA		No	10/07/1975	TRASFERIMENTO A TITOLO GRATUITO	Valore catastale	611,00	611,00	AGENZIA FORESTALE REGIONALE	
32538	TERRENI AGRICOLI	1.2.2.02.13.01.001	Indisponibile	45	26	5.150	PG	PIETRALUNGA		No	10/07/1975	TRASFERIMENTO A TITOLO GRATUITO	Valore catastale	432,25	432,25	AGENZIA FORESTALE REGIONALE	
32539	TERRENI AGRICOLI	1.2.2.02.13.01.001	Indisponibile	45	30	1.150	PG	PIETRALUNGA		No	10/07/1975	TRASFERIMENTO A TITOLO GRATUITO	Valore catastale	86,13	86,13	AGENZIA FORESTALE REGIONALE	
32540	TERRENI AGRICOLI	1.2.2.02.13.01.001	Indisponibile	45	33	8.740	PG	PIETRALUNGA		No	10/07/1975	TRASFERIMENTO A TITOLO GRATUITO	Valore catastale	659,75	659,75	AGENZIA FORESTALE REGIONALE	
32541	TERRENI AGRICOLI	1.2.2.02.13.01.001	Indisponibile	45	34	18.790	PG	PIETRALUNGA		No	10/07/1975	TRASFERIMENTO A TITOLO GRATUITO	Valore catastale	5.518,50	5.518,50	AGENZIA FORESTALE REGIONALE	
32542	TERRENI AGRICOLI	1.2.2.02.13.01.001	Indisponibile	45	35	92.370	PG	PIETRALUNGA		No	10/07/1975	TRASFERIMENTO A TITOLO GRATUITO	Valore catastale	9.303,13	9.303,13	AGENZIA FORESTALE REGIONALE	
32543	TERRENI AGRICOLI	1.2.2.02.13.01.001	Indisponibile	45	36	19.380	PG	PIETRALUNGA		No	10/07/1975	TRASFERIMENTO A TITOLO GRATUITO	Valore catastale	1.456,00	1.456,00	AGENZIA FORESTALE REGIONALE	
32544	TERRENI AGRICOLI	1.2.2.02.13.01.001	Indisponibile	45	37	1.870	PG	PIETRALUNGA		No	10/07/1975	TRASFERIMENTO A TITOLO GRATUITO	Valore catastale	471,25	471,25	AGENZIA FORESTALE REGIONALE	
32545	TERRENI AGRICOLI	1.2.2.02.13.01.001	Indisponibile	45	38	13.130	PG	PIETRALUNGA		No	10/07/1975	TRASFERIMENTO A TITOLO GRATUITO	Valore catastale	1.322,75	1.322,75	AGENZIA FORESTALE REGIONALE	
32546	TERRENI AGRICOLI	1.2.2.02.13.01.001	Indisponibile	45	39	520	PG	PIETRALUNGA		No	10/07/1975	TRASFERIMENTO A TITOLO GRATUITO	Valore catastale	34,13	34,13	AGENZIA FORESTALE REGIONALE	
32547	TERRENI AGRICOLI	1.2.2.02.13.01.001	Indisponibile	45	40	14.590	PG	PIETRALUNGA		No	10/07/1975	TRASFERIMENTO A TITOLO GRATUITO	Valore catastale	1.469,00	1.469,00	AGENZIA FORESTALE REGIONALE	
32548	TERRENI AGRICOLI	1.2.2.02.13.01.001	Indisponibile	45	41	1.470	PG	PIETRALUNGA		No	10/07/1975	TRASFERIMENTO A TITOLO GRATUITO	Valore catastale	48,75	48,75	AGENZIA FORESTALE REGIONALE	
32549	TERRENI AGRICOLI	1.2.2.02.13.01.001	Indisponibile	45	42	1.800	PG	PIETRALUNGA		No	10/07/1975	TRASFERIMENTO A TITOLO GRATUITO	Valore catastale	60,13	60,13	AGENZIA FORESTALE REGIONALE	
32550	TERRENI AGRICOLI	1.2.2.02.13.01.001	Indisponibile	45	43	72.684	PG	PIETRALUNGA		No	10/07/1975	TRASFERIMENTO A TITOLO GRATUITO	Valore catastale	18.299,13	18.299,13	AGENZIA FORESTALE REGIONALE	
32551	TERRENI AGRICOLI	1.2.2.02.13.01.001	Indisponibile	45	44	1.670	PG	PIETRALUNGA		No	10/07/1975	TRASFERIMENTO A TITOLO GRATUITO	Valore catastale	14,63	14,63	AGENZIA FORESTALE REGIONALE	
32552	TERRENI AGRICOLI	1.2.2.02.13.01.001	Indisponibile	45	45	27.610	PG	PIETRALUNGA		No	10/07/1975	TRASFERIMENTO A TITOLO GRATUITO	Valore catastale	6.951,75	6.951,75	AGENZIA FORESTALE REGIONALE	
32553	TERRENI AGRICOLI	1.2.2.02.13.01.001	Indisponibile	45	46	4.140	PG	PIETRALUNGA		No	10/07/1975	TRASFERIMENTO A TITOLO GRATUITO	Valore catastale	417,63	417,63	AGENZIA FORESTALE REGIONALE	

PATRIMONIO IMMOBILIARE REGIONE UMBRIA
Prospetto Terreni al 31/12/2019

Sviluppumbria S.p.A.

Numero Identificativo (da sistema informativo)	Classificazione secondo il piano dei conti dello Stato Patrimoniale in base al D.lgs.118/2011 (Descrizione)	Classificazione secondo il piano dei conti dello Stato Patrimoniale in base al D.lgs.118/2011 (Codice)	Classificazione ai sensi del codice civile (demaniale,disponibile, indisponibile)	Foglio	Particella	Superficie mq	Provincia	Comune	Località	Bene soggetto ad ammortamento	Data di acquisizione	Modalità di acquisizione	Criterio di valutazione secondo i principi del D.lgs 118/2011	Valore dell'immobile secondo i principi del D.lgs 118/2011 al 31/12/2019 (euro)	Valore dell'immobile secondo i principi del D.lgs 118/2011 al 31/12/2018 (euro)	Ente Gestore	Note
32554	TERRENI AGRICOLI	1.2.2.02.13.01.001	Indisponibile	45	47	860	PG	PIETRALUNGA		No	10/07/1975	TRASFERIMENTO A TITOLO GRATUITO	Valore catastale	86,13	86,13	AGENZIA FORESTALE REGIONALE	
32555	TERRENI AGRICOLI	1.2.2.02.13.01.001	Indisponibile	45	48	2.190	PG	PIETRALUNGA		No	10/07/1975	TRASFERIMENTO A TITOLO GRATUITO	Valore catastale	183,63	183,63	AGENZIA FORESTALE REGIONALE	
32556	TERRENI AGRICOLI	1.2.2.02.13.01.001	Indisponibile	45	49	3.060	PG	PIETRALUNGA		No	10/07/1975	TRASFERIMENTO A TITOLO GRATUITO	Valore catastale	770,25	770,25	AGENZIA FORESTALE REGIONALE	
32557	TERRENI AGRICOLI	1.2.2.02.13.01.001	Indisponibile	45	50	840	PG	PIETRALUNGA		No	10/07/1975	TRASFERIMENTO A TITOLO GRATUITO	Valore catastale	6,50	6,50	AGENZIA FORESTALE REGIONALE	
32558	TERRENI AGRICOLI	1.2.2.02.13.01.001	Indisponibile	45	51	3.970	PG	PIETRALUNGA		No	10/07/1975	TRASFERIMENTO A TITOLO GRATUITO	Valore catastale	1.166,75	1.166,75	AGENZIA FORESTALE REGIONALE	
32559	TERRENI AGRICOLI	1.2.2.02.13.01.001	Indisponibile	45	52	9.790	PG	PIETRALUNGA		No	10/07/1975	TRASFERIMENTO A TITOLO GRATUITO	Valore catastale	2.505,75	2.505,75	AGENZIA FORESTALE REGIONALE	
32560	TERRENI AGRICOLI	1.2.2.02.13.01.001	Indisponibile	45	53	2.000	PG	PIETRALUNGA		No	10/07/1975	TRASFERIMENTO A TITOLO GRATUITO	Valore catastale	588,25	588,25	AGENZIA FORESTALE REGIONALE	
32561	TERRENI AGRICOLI	1.2.2.02.13.01.001	Indisponibile	45	54	42.400	PG	PIETRALUNGA		No	10/07/1975	TRASFERIMENTO A TITOLO GRATUITO	Valore catastale	1.423,50	1.423,50	AGENZIA FORESTALE REGIONALE	
32562	TERRENI AGRICOLI	1.2.2.02.13.01.001	Indisponibile	45	58	1.460	PG	PIETRALUNGA		No	10/07/1975	TRASFERIMENTO A TITOLO GRATUITO	Valore catastale	110,50	110,50	AGENZIA FORESTALE REGIONALE	
32563	TERRENI AGRICOLI	1.2.2.02.13.01.001	Indisponibile	45	59	8.220	PG	PIETRALUNGA		No	10/07/1975	TRASFERIMENTO A TITOLO GRATUITO	Valore catastale	68,25	68,25	AGENZIA FORESTALE REGIONALE	
32564	TERRENI AGRICOLI	1.2.2.02.13.01.001	Indisponibile	45	62	450	PG	PIETRALUNGA		No	10/07/1975	TRASFERIMENTO A TITOLO GRATUITO	Valore catastale	34,13	34,13	AGENZIA FORESTALE REGIONALE	
32565	TERRENI AGRICOLI	1.2.2.02.13.01.001	Indisponibile	45	63	4.340	PG	PIETRALUNGA		No	10/07/1975	TRASFERIMENTO A TITOLO GRATUITO	Valore catastale	35,75	35,75	AGENZIA FORESTALE REGIONALE	
32566	TERRENI AGRICOLI	1.2.2.02.13.01.001	Indisponibile	45	64	200	PG	PIETRALUNGA		No	10/07/1975	TRASFERIMENTO A TITOLO GRATUITO	Valore catastale	1,63	1,63	AGENZIA FORESTALE REGIONALE	
32567	TERRENI AGRICOLI	1.2.2.02.13.01.001	Indisponibile	45	65	260	PG	PIETRALUNGA		No	10/07/1975	TRASFERIMENTO A TITOLO GRATUITO	Valore catastale	21,13	21,13	AGENZIA FORESTALE REGIONALE	
32568	TERRENI AGRICOLI	1.2.2.02.13.01.001	Indisponibile	45	66	2.000	PG	PIETRALUNGA		No	10/07/1975	TRASFERIMENTO A TITOLO GRATUITO	Valore catastale	16,25	16,25	AGENZIA FORESTALE REGIONALE	
32569	TERRENI AGRICOLI	1.2.2.02.13.01.001	Indisponibile	45	67	360	PG	PIETRALUNGA		No	10/07/1975	TRASFERIMENTO A TITOLO GRATUITO	Valore catastale	30,88	30,88	AGENZIA FORESTALE REGIONALE	
32570	TERRENI AGRICOLI	1.2.2.02.13.01.001	Indisponibile	45	68	550	PG	PIETRALUNGA		No	10/07/1975	TRASFERIMENTO A TITOLO GRATUITO	Valore catastale	4,88	4,88	AGENZIA FORESTALE REGIONALE	
32571	TERRENI AGRICOLI	1.2.2.02.13.01.001	Indisponibile	45	69	25.980	PG	PIETRALUNGA		No	10/07/1975	TRASFERIMENTO A TITOLO GRATUITO	Valore catastale	2.616,25	2.616,25	AGENZIA FORESTALE REGIONALE	
32572	TERRENI AGRICOLI	1.2.2.02.13.01.001	Indisponibile	45	70	24.000	PG	PIETRALUNGA		No	10/07/1975	TRASFERIMENTO A TITOLO GRATUITO	Valore catastale	1.813,50	1.813,50	AGENZIA FORESTALE REGIONALE	
32573	TERRENI AGRICOLI	1.2.2.02.13.01.001	Indisponibile	45	73	13.180	PG	PIETRALUNGA		No	10/07/1975	TRASFERIMENTO A TITOLO GRATUITO	Valore catastale	996,13	996,13	AGENZIA FORESTALE REGIONALE	

PATRIMONIO IMMOBILIARE REGIONE UMBRIA
Prospetto Terreni al 31/12/2019

Sviluppumbria S.p.A.

Numero Identificativo (da sistema informativo)	Classificazione secondo il piano dei conti dello Stato Patrimoniale in base al D.lgs.118/2011 (Descrizione)	Classificazione secondo il piano dei conti dello Stato Patrimoniale in base al D.lgs.118/2011 (Codice)	Classificazione ai sensi del codice civile (demaniale,disponibile, indisponibile)	Foglio	Particella	Superficie mq	Provincia	Comune	Località	Bene soggetto ad ammortamento	Data di acquisizione	Modalità di acquisizione	Criterio di valutazione secondo i principi del D.lgs 118/2011	Valore dell'immobile secondo i principi del D.lgs 118/2011 al 31/12/2019 (euro)	Valore dell'immobile secondo i principi del D.lgs 118/2011 al 31/12/2018 (euro)	Ente Gestore	Note
32574	TERRENI AGRICOLI	1.2.2.02.13.01.001	Indisponibile	45	74	3.930	PG	PIETRALUNGA		No	10/07/1975	TRASFERIMENTO A TITOLO GRATUITO	Valore catastale	297,38	297,38	AGENZIA FORESTALE REGIONALE	
32575	TERRENI AGRICOLI	1.2.2.02.13.01.001	Indisponibile	45	75	8.350	PG	PIETRALUNGA		No	10/07/1975	TRASFERIMENTO A TITOLO GRATUITO	Valore catastale	2.102,75	2.102,75	AGENZIA FORESTALE REGIONALE	
32576	TERRENI AGRICOLI	1.2.2.02.13.01.001	Indisponibile	45	76	7.860	PG	PIETRALUNGA		No	10/07/1975	TRASFERIMENTO A TITOLO GRATUITO	Valore catastale	263,25	263,25	AGENZIA FORESTALE REGIONALE	
32577	TERRENI AGRICOLI	1.2.2.02.13.01.001	Indisponibile	45	77	6.540	PG	PIETRALUNGA		No	10/07/1975	TRASFERIMENTO A TITOLO GRATUITO	Valore catastale	55,25	55,25	AGENZIA FORESTALE REGIONALE	
32578	TERRENI AGRICOLI	1.2.2.02.13.01.001	Indisponibile	45	78	1.380	PG	PIETRALUNGA		No	10/07/1975	TRASFERIMENTO A TITOLO GRATUITO	Valore catastale	92,63	92,63	AGENZIA FORESTALE REGIONALE	
32579	TERRENI AGRICOLI	1.2.2.02.13.01.001	Indisponibile	45	79	1.500	PG	PIETRALUNGA		No	10/07/1975	TRASFERIMENTO A TITOLO GRATUITO	Valore catastale	100,75	100,75	AGENZIA FORESTALE REGIONALE	
32580	TERRENI AGRICOLI	1.2.2.02.13.01.001	Indisponibile	45	80	1.100	PG	PIETRALUNGA		No	10/07/1975	TRASFERIMENTO A TITOLO GRATUITO	Valore catastale	9,75	9,75	AGENZIA FORESTALE REGIONALE	
32581	TERRENI AGRICOLI	1.2.2.02.13.01.001	Indisponibile	45	81	1.820	PG	PIETRALUNGA		No	10/07/1975	TRASFERIMENTO A TITOLO GRATUITO	Valore catastale	458,25	458,25	AGENZIA FORESTALE REGIONALE	
32582	TERRENI AGRICOLI	1.2.2.02.13.01.001	Indisponibile	45	82	1.610	PG	PIETRALUNGA		No	10/07/1975	TRASFERIMENTO A TITOLO GRATUITO	Valore catastale	404,63	404,63	AGENZIA FORESTALE REGIONALE	
32583	TERRENI AGRICOLI	1.2.2.02.13.01.001	Indisponibile	45	83	21.120	PG	PIETRALUNGA		No	10/07/1975	TRASFERIMENTO A TITOLO GRATUITO	Valore catastale	1.595,75	1.595,75	AGENZIA FORESTALE REGIONALE	
32584	TERRENI AGRICOLI	1.2.2.02.13.01.001	Indisponibile	45	84	240	PG	PIETRALUNGA		No	10/07/1975	TRASFERIMENTO A TITOLO GRATUITO	Valore catastale	16,25	16,25	AGENZIA FORESTALE REGIONALE	
32585	TERRENI AGRICOLI	1.2.2.02.13.01.001	Indisponibile	45	85	4.230	PG	PIETRALUNGA		No	10/07/1975	TRASFERIMENTO A TITOLO GRATUITO	Valore catastale	35,75	35,75	AGENZIA FORESTALE REGIONALE	
32586	TERRENI AGRICOLI	1.2.2.02.13.01.001	Indisponibile	45	86	38.100	PG	PIETRALUNGA		No	10/07/1975	TRASFERIMENTO A TITOLO GRATUITO	Valore catastale	3.836,63	3.836,63	AGENZIA FORESTALE REGIONALE	
32587	TERRENI AGRICOLI	1.2.2.02.13.01.001	Indisponibile	45	87	2.550	PG	PIETRALUNGA		No	10/07/1975	TRASFERIMENTO A TITOLO GRATUITO	Valore catastale	641,88	641,88	AGENZIA FORESTALE REGIONALE	
32588	TERRENI AGRICOLI	1.2.2.02.13.01.001	Indisponibile	45	88	3.850	PG	PIETRALUNGA		No	10/07/1975	TRASFERIMENTO A TITOLO GRATUITO	Valore catastale	970,13	970,13	AGENZIA FORESTALE REGIONALE	
32589	TERRENI AGRICOLI	1.2.2.02.13.01.001	Indisponibile	45	90	610	PG	PIETRALUNGA		No	10/07/1975	TRASFERIMENTO A TITOLO GRATUITO	Valore catastale	21,13	21,13	AGENZIA FORESTALE REGIONALE	
32590	TERRENI AGRICOLI	1.2.2.02.13.01.001	Indisponibile	45	91	400	PG	PIETRALUNGA		No	10/07/1975	TRASFERIMENTO A TITOLO GRATUITO	Valore catastale	3,25	3,25	AGENZIA FORESTALE REGIONALE	
32591	TERRENI AGRICOLI	1.2.2.02.13.01.001	Indisponibile	45	92	6.410	PG	PIETRALUNGA		No	10/07/1975	TRASFERIMENTO A TITOLO GRATUITO	Valore catastale	1.613,63	1.613,63	AGENZIA FORESTALE REGIONALE	
32592	TERRENI AGRICOLI	1.2.2.02.13.01.001	Indisponibile	45	93	12.600	PG	PIETRALUNGA		No	10/07/1975	TRASFERIMENTO A TITOLO GRATUITO	Valore catastale	3.172,00	3.172,00	AGENZIA FORESTALE REGIONALE	
32593	TERRENI AGRICOLI	1.2.2.02.13.01.001	Indisponibile	45	95	7.560	PG	PIETRALUNGA		No	10/07/1975	TRASFERIMENTO A TITOLO GRATUITO	Valore catastale	762,13	762,13	AGENZIA FORESTALE REGIONALE	

PATRIMONIO IMMOBILIARE REGIONE UMBRIA
Prospetto Terreni al 31/12/2019

Sviluppumbria S.p.A.

Numero Identificativo (da sistema informativo)	Classificazione secondo il piano dei conti dello Stato Patrimoniale in base al D.lgs.118/2011 (Descrizione)	Classificazione secondo il piano dei conti dello Stato Patrimoniale in base al D.lgs.118/2011 (Codice)	Classificazione ai sensi del codice civile (demaniale,disponibile, indisponibile)	Foglio	Particella	Superficie mq	Provincia	Comune	Località	Bene soggetto ad ammortamento	Data di acquisizione	Modalità di acquisizione	Criterio di valutazione secondo i principi del D.lgs 118/2011	Valore dell'immobile secondo i principi del D.lgs 118/2011 al 31/12/2019 (euro)	Valore dell'immobile secondo i principi del D.lgs 118/2011 al 31/12/2018 (euro)	Ente Gestore	Note
32594	TERRENI AGRICOLI	1.2.2.02.13.01.001	Indisponibile	45	97	20	PG	PIETRALUNGA		No	10/07/1975	TRASFERIMENTO A TITOLO GRATUITO	Valore catastale	1,63	1,63	AGENZIA FORESTALE REGIONALE	
32595	TERRENI AGRICOLI	1.2.2.02.13.01.001	Indisponibile	45	112	460	PG	PIETRALUNGA		No	10/07/1975	TRASFERIMENTO A TITOLO GRATUITO	Valore catastale	34,13	34,13	AGENZIA FORESTALE REGIONALE	
32596	TERRENI AGRICOLI	1.2.2.02.13.01.001	Indisponibile	45	115	2.900	PG	PIETRALUNGA		No	10/07/1975	TRASFERIMENTO A TITOLO GRATUITO	Valore catastale	24,38	24,38	AGENZIA FORESTALE REGIONALE	
32597	TERRENI AGRICOLI	1.2.2.02.13.01.001	Indisponibile	45	117	540	PG	PIETRALUNGA		No	10/07/1975	TRASFERIMENTO A TITOLO GRATUITO	Valore catastale	0,00	0,00	AGENZIA FORESTALE REGIONALE	
32598	TERRENI AGRICOLI	1.2.2.02.13.01.001	Indisponibile	45	125	10.820	PG	PIETRALUNGA		No	10/07/1975	TRASFERIMENTO A TITOLO GRATUITO	Valore catastale	91,00	91,00	AGENZIA FORESTALE REGIONALE	
32599	TERRENI AGRICOLI	1.2.2.02.13.01.001	Indisponibile	45	129	360	PG	PIETRALUNGA		No	10/07/1975	TRASFERIMENTO A TITOLO GRATUITO	Valore catastale	3,25	3,25	AGENZIA FORESTALE REGIONALE	
32600	TERRENI AGRICOLI	1.2.2.02.13.01.001	Indisponibile	45	130	3.015	PG	PIETRALUNGA		No	10/07/1975	TRASFERIMENTO A TITOLO GRATUITO	Valore catastale	26,00	26,00	AGENZIA FORESTALE REGIONALE	
32601	TERRENI AGRICOLI	1.2.2.02.13.01.001	Indisponibile	45	133	5	PG	PIETRALUNGA		No	10/07/1975	TRASFERIMENTO A TITOLO GRATUITO	Valore catastale	1,63	1,63	AGENZIA FORESTALE REGIONALE	
32602	TERRENI AGRICOLI	1.2.2.02.13.01.001	Indisponibile	45	136	420	PG	PIETRALUNGA		No	10/07/1975	TRASFERIMENTO A TITOLO GRATUITO	Valore catastale	27,63	27,63	AGENZIA FORESTALE REGIONALE	
32603	TERRENI AGRICOLI	1.2.2.02.13.01.001	Indisponibile	45	137	110	PG	PIETRALUNGA		No	10/07/1975	TRASFERIMENTO A TITOLO GRATUITO	Valore catastale	8,13	8,13	AGENZIA FORESTALE REGIONALE	
32604	TERRENI AGRICOLI	1.2.2.02.13.01.001	Indisponibile	45	139	10	PG	PIETRALUNGA		No	10/07/1975	TRASFERIMENTO A TITOLO GRATUITO	Valore catastale	1,63	1,63	AGENZIA FORESTALE REGIONALE	
32605	TERRENI AGRICOLI	1.2.2.02.13.01.001	Indisponibile	45	145	130	PG	PIETRALUNGA		No	10/07/1975	TRASFERIMENTO A TITOLO GRATUITO	Valore catastale	8,13	8,13	AGENZIA FORESTALE REGIONALE	
32606	TERRENI AGRICOLI	1.2.2.02.13.01.001	Indisponibile	45	501	370	PG	PIETRALUNGA		No	10/07/1975	TRASFERIMENTO A TITOLO GRATUITO	Valore catastale	27,63	27,63	AGENZIA FORESTALE REGIONALE	
32607	TERRENI AGRICOLI	1.2.2.02.13.01.001	Indisponibile	46	1	9.120	PG	PIETRALUNGA		No	10/07/1975	TRASFERIMENTO A TITOLO GRATUITO	Valore catastale	2.679,63	2.679,63	AGENZIA FORESTALE REGIONALE	
32608	TERRENI AGRICOLI	1.2.2.02.13.01.001	Indisponibile	46	2	6.880	PG	PIETRALUNGA		No	10/07/1975	TRASFERIMENTO A TITOLO GRATUITO	Valore catastale	2.021,50	2.021,50	AGENZIA FORESTALE REGIONALE	
32609	TERRENI AGRICOLI	1.2.2.02.13.01.001	Indisponibile	46	3	442.800	PG	PIETRALUNGA		No	10/07/1975	TRASFERIMENTO A TITOLO GRATUITO	Valore catastale	55.742,38	55.742,38	AGENZIA FORESTALE REGIONALE	
32610	TERRENI AGRICOLI	1.2.2.02.13.01.001	Indisponibile	46	4	6.610	PG	PIETRALUNGA		No	10/07/1975	TRASFERIMENTO A TITOLO GRATUITO	Valore catastale	1.941,88	1.941,88	AGENZIA FORESTALE REGIONALE	
32611	TERRENI AGRICOLI	1.2.2.02.13.01.001	Indisponibile	46	5	27.140	PG	PIETRALUNGA		No	10/07/1975	TRASFERIMENTO A TITOLO GRATUITO	Valore catastale	2.733,25	2.733,25	AGENZIA FORESTALE REGIONALE	
32612	TERRENI AGRICOLI	1.2.2.02.13.01.001	Indisponibile	46	6	850	PG	PIETRALUNGA		No	10/07/1975	TRASFERIMENTO A TITOLO GRATUITO	Valore catastale	6,50	6,50	AGENZIA FORESTALE REGIONALE	
32613	TERRENI AGRICOLI	1.2.2.02.13.01.001	Indisponibile	46	7	18.200	PG	PIETRALUNGA		No	10/07/1975	TRASFERIMENTO A TITOLO GRATUITO	Valore catastale	4.582,50	4.582,50	AGENZIA FORESTALE REGIONALE	

PATRIMONIO IMMOBILIARE REGIONE UMBRIA
Prospetto Terreni al 31/12/2019

Sviluppumbria S.p.A.

Numero Identificativo (da sistema informativo)	Classificazione secondo il piano dei conti dello Stato Patrimoniale in base al D.lgs.118/2011 (Descrizione)	Classificazione secondo il piano dei conti dello Stato Patrimoniale in base al D.lgs.118/2011 (Codice)	Classificazione ai sensi del codice civile (demaniale,disponibile, indisponibile)	Foglio	Particella	Superficie mq	Provincia	Comune	Località	Bene soggetto ad ammortamento	Data di acquisizione	Modalità di acquisizione	Criterio di valutazione secondo i principi del D.lgs 118/2011	Valore dell'immobile secondo i principi del D.lgs 118/2011 al 31/12/2019 (euro)	Valore dell'immobile secondo i principi del D.lgs 118/2011 al 31/12/2018 (euro)	Ente Gestore	Note
32614	TERRENI AGRICOLI	1.2.2.02.13.01.001	Indisponibile	46	8	2.330	PG	PIETRALUNGA		No	10/07/1975	TRASFERIMENTO A TITOLO GRATUITO	Valore catastale	195,00	195,00	AGENZIA FORESTALE REGIONALE	
32615	TERRENI AGRICOLI	1.2.2.02.13.01.001	Indisponibile	46	9	1.100	PG	PIETRALUNGA		No	10/07/1975	TRASFERIMENTO A TITOLO GRATUITO	Valore catastale	323,38	323,38	AGENZIA FORESTALE REGIONALE	
32616	TERRENI AGRICOLI	1.2.2.02.13.01.001	Indisponibile	46	10	1.370	PG	PIETRALUNGA		No	10/07/1975	TRASFERIMENTO A TITOLO GRATUITO	Valore catastale	344,50	344,50	AGENZIA FORESTALE REGIONALE	
32617	TERRENI AGRICOLI	1.2.2.02.13.01.001	Indisponibile	46	12	430	PG	PIETRALUNGA		No	10/07/1975	TRASFERIMENTO A TITOLO GRATUITO	Valore catastale	43,88	43,88	AGENZIA FORESTALE REGIONALE	
32618	TERRENI AGRICOLI	1.2.2.02.13.01.001	Indisponibile	46	13	124.950	PG	PIETRALUNGA		No	10/07/1975	TRASFERIMENTO A TITOLO GRATUITO	Valore catastale	12.584,00	12.584,00	AGENZIA FORESTALE REGIONALE	
32619	TERRENI AGRICOLI	1.2.2.02.13.01.001	Indisponibile	46	14	190	PG	PIETRALUNGA		No	10/07/1975	TRASFERIMENTO A TITOLO GRATUITO	Valore catastale	19,50	19,50	AGENZIA FORESTALE REGIONALE	
32620	TERRENI AGRICOLI	1.2.2.02.13.01.001	Indisponibile	46	15	4.890	PG	PIETRALUNGA		No	10/07/1975	TRASFERIMENTO A TITOLO GRATUITO	Valore catastale	1.231,75	1.231,75	AGENZIA FORESTALE REGIONALE	
32621	TERRENI AGRICOLI	1.2.2.02.13.01.001	Indisponibile	46	16	17.000	PG	PIETRALUNGA		No	10/07/1975	TRASFERIMENTO A TITOLO GRATUITO	Valore catastale	1.712,75	1.712,75	AGENZIA FORESTALE REGIONALE	
32622	TERRENI AGRICOLI	1.2.2.02.13.01.001	Indisponibile	46	17	88.310	PG	PIETRALUNGA		No	10/07/1975	TRASFERIMENTO A TITOLO GRATUITO	Valore catastale	8.893,63	8.893,63	AGENZIA FORESTALE REGIONALE	
32623	TERRENI AGRICOLI	1.2.2.02.13.01.001	Indisponibile	46	18	104.440	PG	PIETRALUNGA		No	10/07/1975	TRASFERIMENTO A TITOLO GRATUITO	Valore catastale	10.518,63	10.518,63	AGENZIA FORESTALE REGIONALE	
32624	TERRENI AGRICOLI	1.2.2.02.13.01.001	Indisponibile	46	19	3.230	PG	PIETRALUNGA		No	10/07/1975	TRASFERIMENTO A TITOLO GRATUITO	Valore catastale	27,63	27,63	AGENZIA FORESTALE REGIONALE	
32625	TERRENI AGRICOLI	1.2.2.02.13.01.001	Indisponibile	46	20	16.780	PG	PIETRALUNGA		No	10/07/1975	TRASFERIMENTO A TITOLO GRATUITO	Valore catastale	4.225,00	4.225,00	AGENZIA FORESTALE REGIONALE	
32626	TERRENI AGRICOLI	1.2.2.02.13.01.001	Indisponibile	46	21	890	PG	PIETRALUNGA		No	10/07/1975	TRASFERIMENTO A TITOLO GRATUITO	Valore catastale	74,75	74,75	AGENZIA FORESTALE REGIONALE	
32627	TERRENI AGRICOLI	1.2.2.02.13.01.001	Indisponibile	46	22	2.580	PG	PIETRALUNGA		No	10/07/1975	TRASFERIMENTO A TITOLO GRATUITO	Valore catastale	260,00	260,00	AGENZIA FORESTALE REGIONALE	
32628	TERRENI AGRICOLI	1.2.2.02.13.01.001	Indisponibile	46	24	6.740	PG	PIETRALUNGA		No	10/07/1975	TRASFERIMENTO A TITOLO GRATUITO	Valore catastale	225,88	225,88	AGENZIA FORESTALE REGIONALE	
32629	TERRENI AGRICOLI	1.2.2.02.13.01.001	Indisponibile	46	25	20.610	PG	PIETRALUNGA		No	10/07/1975	TRASFERIMENTO A TITOLO GRATUITO	Valore catastale	2.075,13	2.075,13	AGENZIA FORESTALE REGIONALE	
32630	TERRENI AGRICOLI	1.2.2.02.13.01.001	Indisponibile	46	26	13.240	PG	PIETRALUNGA		No	10/07/1975	TRASFERIMENTO A TITOLO GRATUITO	Valore catastale	999,38	999,38	AGENZIA FORESTALE REGIONALE	
32631	TERRENI AGRICOLI	1.2.2.02.13.01.001	Indisponibile	46	27	1.280	PG	PIETRALUNGA		No	10/07/1975	TRASFERIMENTO A TITOLO GRATUITO	Valore catastale	128,38	128,38	AGENZIA FORESTALE REGIONALE	
32632	TERRENI AGRICOLI	1.2.2.02.13.01.001	Indisponibile	46	28	880	PG	PIETRALUNGA		No	10/07/1975	TRASFERIMENTO A TITOLO GRATUITO	Valore catastale	89,38	89,38	AGENZIA FORESTALE REGIONALE	
32633	TERRENI AGRICOLI	1.2.2.02.13.01.001	Indisponibile	46	29	360	PG	PIETRALUNGA		No	10/07/1975	TRASFERIMENTO A TITOLO GRATUITO	Valore catastale	35,75	35,75	AGENZIA FORESTALE REGIONALE	

PATRIMONIO IMMOBILIARE REGIONE UMBRIA
Prospetto Terreni al 31/12/2019

Sviluppumbria S.p.A.

Numero Identificativo (da sistema informativo)	Classificazione secondo il piano dei conti dello Stato Patrimoniale in base al D.lgs.118/2011 (Descrizione)	Classificazione secondo il piano dei conti dello Stato Patrimoniale in base al D.lgs.118/2011 (Codice)	Classificazione ai sensi del codice civile (demaniale,disponibile, indisponibile)	Foglio	Particella	Superficie mq	Provincia	Comune	Località	Bene soggetto ad ammortamento	Data di acquisizione	Modalità di acquisizione	Criterio di valutazione secondo i principi del D.lgs 118/2011	Valore dell'immobile secondo i principi del D.lgs 118/2011 al 31/12/2019 (euro)	Valore dell'immobile secondo i principi del D.lgs 118/2011 al 31/12/2018 (euro)	Ente Gestore	Note
32634	TERRENI AGRICOLI	1.2.2.02.13.01.001	Indisponibile	46	30	143.830	PG	PIETRALUNGA		No	10/07/1975	TRASFERIMENTO A TITOLO GRATUITO	Valore catastale	14.485,25	14.485,25	AGENZIA FORESTALE REGIONALE	
32635	TERRENI AGRICOLI	1.2.2.02.13.01.001	Indisponibile	47	1	26.360	PG	PIETRALUNGA		No	10/07/1975	TRASFERIMENTO A TITOLO GRATUITO	Valore catastale	2.211,63	2.211,63	AGENZIA FORESTALE REGIONALE	
32636	TERRENI AGRICOLI	1.2.2.02.13.01.001	Indisponibile	47	2	44.140	PG	PIETRALUNGA		No	10/07/1975	TRASFERIMENTO A TITOLO GRATUITO	Valore catastale	3.334,50	3.334,50	AGENZIA FORESTALE REGIONALE	
32637	TERRENI AGRICOLI	1.2.2.02.13.01.001	Indisponibile	47	3	1.030	PG	PIETRALUNGA		No	28/05/1980	TRASFERIMENTO A TITOLO GRATUITO	Valore catastale	69,88	69,88	AGENZIA FORESTALE REGIONALE	
32638	TERRENI AGRICOLI	1.2.2.02.13.01.001	Indisponibile	47	4	370	PG	PIETRALUNGA		No	28/05/1980	TRASFERIMENTO A TITOLO GRATUITO	Valore catastale	0,00	0,00	AGENZIA FORESTALE REGIONALE	
32639	TERRENI AGRICOLI	1.2.2.02.13.01.001	Indisponibile	47	5	15.290	PG	PIETRALUNGA		No	10/07/1975	TRASFERIMENTO A TITOLO GRATUITO	Valore catastale	128,38	128,38	AGENZIA FORESTALE REGIONALE	
32640	TERRENI AGRICOLI	1.2.2.02.13.01.001	Indisponibile	47	6	17.580	PG	PIETRALUNGA		No	10/07/1975	TRASFERIMENTO A TITOLO GRATUITO	Valore catastale	1.771,25	1.771,25	AGENZIA FORESTALE REGIONALE	
32641	TERRENI AGRICOLI	1.2.2.02.13.01.001	Indisponibile	47	7	47.480	PG	PIETRALUNGA		No	10/07/1975	TRASFERIMENTO A TITOLO GRATUITO	Valore catastale	11.953,50	11.953,50	AGENZIA FORESTALE REGIONALE	
32642	TERRENI AGRICOLI	1.2.2.02.13.01.001	Indisponibile	47	8	16.410	PG	PIETRALUNGA		No	10/07/1975	TRASFERIMENTO A TITOLO GRATUITO	Valore catastale	4.819,75	4.819,75	AGENZIA FORESTALE REGIONALE	
32643	TERRENI AGRICOLI	1.2.2.02.13.01.001	Indisponibile	47	9	109.620	PG	PIETRALUNGA		No	10/07/1975	TRASFERIMENTO A TITOLO GRATUITO	Valore catastale	11.040,25	11.040,25	AGENZIA FORESTALE REGIONALE	
32644	TERRENI AGRICOLI	1.2.2.02.13.01.001	Indisponibile	47	10	135.000	PG	PIETRALUNGA		No	10/07/1975	TRASFERIMENTO A TITOLO GRATUITO	Valore catastale	13.596,38	13.596,38	AGENZIA FORESTALE REGIONALE	
32645	TERRENI AGRICOLI	1.2.2.02.13.01.001	Indisponibile	47	11	1.410	PG	PIETRALUNGA		No	10/07/1975	TRASFERIMENTO A TITOLO GRATUITO	Valore catastale	47,13	47,13	AGENZIA FORESTALE REGIONALE	
32646	TERRENI AGRICOLI	1.2.2.02.13.01.001	Indisponibile	47	12	660	PG	PIETRALUNGA		No	10/07/1975	TRASFERIMENTO A TITOLO GRATUITO	Valore catastale	55,25	55,25	AGENZIA FORESTALE REGIONALE	
32647	TERRENI AGRICOLI	1.2.2.02.13.01.001	Indisponibile	47	13	3.620	PG	PIETRALUNGA		No	10/07/1975	TRASFERIMENTO A TITOLO GRATUITO	Valore catastale	911,63	911,63	AGENZIA FORESTALE REGIONALE	
32648	TERRENI AGRICOLI	1.2.2.02.13.01.001	Indisponibile	47	14	1.280	PG	PIETRALUNGA		No	10/07/1975	TRASFERIMENTO A TITOLO GRATUITO	Valore catastale	107,25	107,25	AGENZIA FORESTALE REGIONALE	
32649	TERRENI AGRICOLI	1.2.2.02.13.01.001	Indisponibile	47	15	2.180	PG	PIETRALUNGA		No	10/07/1975	TRASFERIMENTO A TITOLO GRATUITO	Valore catastale	183,63	183,63	AGENZIA FORESTALE REGIONALE	
32650	TERRENI AGRICOLI	1.2.2.02.13.01.001	Indisponibile	47	16	820	PG	PIETRALUNGA		No	10/07/1975	TRASFERIMENTO A TITOLO GRATUITO	Valore catastale	68,25	68,25	AGENZIA FORESTALE REGIONALE	
32651	TERRENI AGRICOLI	1.2.2.02.13.01.001	Indisponibile	47	17	1.470	PG	PIETRALUNGA		No	10/07/1975	TRASFERIMENTO A TITOLO GRATUITO	Valore catastale	48,75	48,75	AGENZIA FORESTALE REGIONALE	
32652	TERRENI AGRICOLI	1.2.2.02.13.01.001	Indisponibile	47	18	1.440	PG	PIETRALUNGA		No	10/07/1975	TRASFERIMENTO A TITOLO GRATUITO	Valore catastale	95,88	95,88	AGENZIA FORESTALE REGIONALE	
32653	TERRENI AGRICOLI	1.2.2.02.13.01.001	Indisponibile	47	19	6.380	PG	PIETRALUNGA		No	10/07/1975	TRASFERIMENTO A TITOLO GRATUITO	Valore catastale	1.873,63	1.873,63	AGENZIA FORESTALE REGIONALE	

PATRIMONIO IMMOBILIARE REGIONE UMBRIA
Prospetto Terreni al 31/12/2019

Sviluppumbria S.p.A.

Numero Identificativo (da sistema informativo)	Classificazione secondo il piano dei conti dello Stato Patrimoniale in base al D.lgs.118/2011 (Descrizione)	Classificazione secondo il piano dei conti dello Stato Patrimoniale in base al D.lgs.118/2011 (Codice)	Classificazione ai sensi del codice civile (demaniale,disponibile, indisponibile)	Foglio	Particella	Superficie mq	Provincia	Comune	Località	Bene soggetto ad ammortamento	Data di acquisizione	Modalità di acquisizione	Criterio di valutazione secondo i principi del D.lgs 118/2011	Valore dell'immobile secondo i principi del D.lgs 118/2011 al 31/12/2019 (euro)	Valore dell'immobile secondo i principi del D.lgs 118/2011 al 31/12/2018 (euro)	Ente Gestore	Note
32654	TERRENI AGRICOLI	1.2.2.02.13.01.001	Indisponibile	47	20	1.020	PG	PIETRALUNGA		No	10/07/1975	TRASFERIMENTO A TITOLO GRATUITO	Valore catastale	86,13	86,13	AGENZIA FORESTALE REGIONALE	
32655	TERRENI AGRICOLI	1.2.2.02.13.01.001	Indisponibile	47	22	25.860	PG	PIETRALUNGA		No	10/07/1975	TRASFERIMENTO A TITOLO GRATUITO	Valore catastale	6.511,38	6.511,38	AGENZIA FORESTALE REGIONALE	
32656	TERRENI AGRICOLI	1.2.2.02.13.01.001	Indisponibile	47	23	350	PG	PIETRALUNGA		No	10/07/1975	TRASFERIMENTO A TITOLO GRATUITO	Valore catastale	35,75	35,75	AGENZIA FORESTALE REGIONALE	
32657	TERRENI AGRICOLI	1.2.2.02.13.01.001	Indisponibile	47	24	49.930	PG	PIETRALUNGA		No	10/07/1975	TRASFERIMENTO A TITOLO GRATUITO	Valore catastale	4.190,88	4.190,88	AGENZIA FORESTALE REGIONALE	
32658	TERRENI AGRICOLI	1.2.2.02.13.01.001	Indisponibile	47	27	6.480	PG	PIETRALUNGA		No	10/07/1975	TRASFERIMENTO A TITOLO GRATUITO	Valore catastale	598,00	598,00	AGENZIA FORESTALE REGIONALE	
32659	TERRENI AGRICOLI	1.2.2.02.13.01.001	Indisponibile	47	28	1.280	PG	PIETRALUNGA		No	10/07/1975	TRASFERIMENTO A TITOLO GRATUITO	Valore catastale	160,88	160,88	AGENZIA FORESTALE REGIONALE	
32660	TERRENI AGRICOLI	1.2.2.02.13.01.001	Indisponibile	47	29	3.130	PG	PIETRALUNGA		No	10/07/1975	TRASFERIMENTO A TITOLO GRATUITO	Valore catastale	393,25	393,25	AGENZIA FORESTALE REGIONALE	
32661	TERRENI AGRICOLI	1.2.2.02.13.01.001	Indisponibile	47	30	294.650	PG	PIETRALUNGA		No	10/07/1975	TRASFERIMENTO A TITOLO GRATUITO	Valore catastale	37.092,25	37.092,25	AGENZIA FORESTALE REGIONALE	
32662	TERRENI AGRICOLI	1.2.2.02.13.01.001	Indisponibile	47	31	1.940	PG	PIETRALUNGA		No	10/07/1975	TRASFERIMENTO A TITOLO GRATUITO	Valore catastale	489,13	489,13	AGENZIA FORESTALE REGIONALE	
32663	TERRENI AGRICOLI	1.2.2.02.13.01.001	Indisponibile	47	32	2.220	PG	PIETRALUNGA		No	10/07/1975	TRASFERIMENTO A TITOLO GRATUITO	Valore catastale	149,50	149,50	AGENZIA FORESTALE REGIONALE	
32664	TERRENI AGRICOLI	1.2.2.02.13.01.001	Indisponibile	47	33	40.030	PG	PIETRALUNGA		No	10/07/1975	TRASFERIMENTO A TITOLO GRATUITO	Valore catastale	3.358,88	3.358,88	AGENZIA FORESTALE REGIONALE	
32665	TERRENI AGRICOLI	1.2.2.02.13.01.001	Indisponibile	47	34	590	PG	PIETRALUNGA		No	10/07/1975	TRASFERIMENTO A TITOLO GRATUITO	Valore catastale	0,00	0,00	AGENZIA FORESTALE REGIONALE	
32666	TERRENI AGRICOLI	1.2.2.02.13.01.001	Indisponibile	47	36	20.440	PG	PIETRALUNGA		No	10/07/1975	TRASFERIMENTO A TITOLO GRATUITO	Valore catastale	5.146,38	5.146,38	AGENZIA FORESTALE REGIONALE	
32667	TERRENI AGRICOLI	1.2.2.02.13.01.001	Indisponibile	47	37	970	PG	PIETRALUNGA		No	10/07/1975	TRASFERIMENTO A TITOLO GRATUITO	Valore catastale	284,38	284,38	AGENZIA FORESTALE REGIONALE	
32668	TERRENI AGRICOLI	1.2.2.02.13.01.001	Indisponibile	47	38	13.460	PG	PIETRALUNGA		No	10/07/1975	TRASFERIMENTO A TITOLO GRATUITO	Valore catastale	3.953,63	3.953,63	AGENZIA FORESTALE REGIONALE	
32669	TERRENI AGRICOLI	1.2.2.02.13.01.001	Indisponibile	47	39	1.900	PG	PIETRALUNGA		No	10/07/1975	TRASFERIMENTO A TITOLO GRATUITO	Valore catastale	159,25	159,25	AGENZIA FORESTALE REGIONALE	
32670	TERRENI AGRICOLI	1.2.2.02.13.01.001	Indisponibile	47	40	6.870	PG	PIETRALUNGA		No	10/07/1975	TRASFERIMENTO A TITOLO GRATUITO	Valore catastale	1.729,00	1.729,00	AGENZIA FORESTALE REGIONALE	
32671	TERRENI AGRICOLI	1.2.2.02.13.01.001	Indisponibile	47	41	780	PG	PIETRALUNGA		No	10/07/1975	TRASFERIMENTO A TITOLO GRATUITO	Valore catastale	65,00	65,00	AGENZIA FORESTALE REGIONALE	
32672	TERRENI AGRICOLI	1.2.2.02.13.01.001	Indisponibile	47	42	2.510	PG	PIETRALUNGA		No	10/07/1975	TRASFERIMENTO A TITOLO GRATUITO	Valore catastale	1.158,63	1.158,63	AGENZIA FORESTALE REGIONALE	
32673	TERRENI AGRICOLI	1.2.2.02.13.01.001	Indisponibile	47	43	1.110	PG	PIETRALUNGA		No	10/07/1975	TRASFERIMENTO A TITOLO GRATUITO	Valore catastale	130,00	130,00	AGENZIA FORESTALE REGIONALE	

PATRIMONIO IMMOBILIARE REGIONE UMBRIA
Prospetto Terreni al 31/12/2019

Sviluppumbria S.p.A.

Numero Identificativo (da sistema informativo)	Classificazione secondo il piano dei conti dello Stato Patrimoniale in base al D.lgs.118/2011 (Descrizione)	Classificazione secondo il piano dei conti dello Stato Patrimoniale in base al D.lgs.118/2011 (Codice)	Classificazione ai sensi del codice civile (demaniale,disponibile, indisponibile)	Foglio	Particella	Superficie mq	Provincia	Comune	Località	Bene soggetto ad ammortamento	Data di acquisizione	Modalità di acquisizione	Criterio di valutazione secondo i principi del D.lgs 118/2011	Valore dell'immobile secondo i principi del D.lgs 118/2011 al 31/12/2019 (euro)	Valore dell'immobile secondo i principi del D.lgs 118/2011 al 31/12/2018 (euro)	Ente Gestore	Note
32674	TERRENI AGRICOLI	1.2.2.02.13.01.001	Indisponibile	47	44	3.740	PG	PIETRALUNGA		No	10/07/1975	TRASFERIMENTO A TITOLO GRATUITO	Valore catastale	1.098,50	1.098,50	AGENZIA FORESTALE REGIONALE	
32675	TERRENI AGRICOLI	1.2.2.02.13.01.001	Indisponibile	47	45	10.920	PG	PIETRALUNGA		No	10/07/1975	TRASFERIMENTO A TITOLO GRATUITO	Valore catastale	2.749,50	2.749,50	AGENZIA FORESTALE REGIONALE	
32676	TERRENI AGRICOLI	1.2.2.02.13.01.001	Indisponibile	47	46	2.910	PG	PIETRALUNGA		No	10/07/1975	TRASFERIMENTO A TITOLO GRATUITO	Valore catastale	219,38	219,38	AGENZIA FORESTALE REGIONALE	
32677	TERRENI AGRICOLI	1.2.2.02.13.01.001	Indisponibile	47	47	6.270	PG	PIETRALUNGA		No	10/07/1975	TRASFERIMENTO A TITOLO GRATUITO	Valore catastale	526,50	526,50	AGENZIA FORESTALE REGIONALE	
32678	TERRENI AGRICOLI	1.2.2.02.13.01.001	Indisponibile	47	48	12.490	PG	PIETRALUNGA		No	10/07/1975	TRASFERIMENTO A TITOLO GRATUITO	Valore catastale	419,25	419,25	AGENZIA FORESTALE REGIONALE	
32679	TERRENI AGRICOLI	1.2.2.02.13.01.001	Indisponibile	47	49	2.160	PG	PIETRALUNGA		No	10/07/1975	TRASFERIMENTO A TITOLO GRATUITO	Valore catastale	271,38	271,38	AGENZIA FORESTALE REGIONALE	
32680	TERRENI AGRICOLI	1.2.2.02.13.01.001	Indisponibile	47	50	4.410	PG	PIETRALUNGA		No	10/07/1975	TRASFERIMENTO A TITOLO GRATUITO	Valore catastale	370,50	370,50	AGENZIA FORESTALE REGIONALE	
32681	TERRENI AGRICOLI	1.2.2.02.13.01.001	Indisponibile	47	51	4.880	PG	PIETRALUNGA		No	10/07/1975	TRASFERIMENTO A TITOLO GRATUITO	Valore catastale	573,63	573,63	AGENZIA FORESTALE REGIONALE	
32682	TERRENI AGRICOLI	1.2.2.02.13.01.001	Indisponibile	48	1	18.660	PG	PIETRALUNGA		No	10/07/1975	TRASFERIMENTO A TITOLO GRATUITO	Valore catastale	4.697,88	4.697,88	AGENZIA FORESTALE REGIONALE	
32683	TERRENI AGRICOLI	1.2.2.02.13.01.001	Indisponibile	48	2	6.570	PG	PIETRALUNGA		No	10/07/1975	TRASFERIMENTO A TITOLO GRATUITO	Valore catastale	495,63	495,63	AGENZIA FORESTALE REGIONALE	
32684	TERRENI AGRICOLI	1.2.2.02.13.01.001	Indisponibile	48	3	40.650	PG	PIETRALUNGA		No	10/07/1975	TRASFERIMENTO A TITOLO GRATUITO	Valore catastale	3.410,88	3.410,88	AGENZIA FORESTALE REGIONALE	
32685	TERRENI AGRICOLI	1.2.2.02.13.01.001	Indisponibile	48	4	39.280	PG	PIETRALUNGA		No	10/07/1975	TRASFERIMENTO A TITOLO GRATUITO	Valore catastale	3.955,25	3.955,25	AGENZIA FORESTALE REGIONALE	
32686	TERRENI AGRICOLI	1.2.2.02.13.01.001	Indisponibile	48	5	4.900	PG	PIETRALUNGA		No	10/07/1975	TRASFERIMENTO A TITOLO GRATUITO	Valore catastale	1.233,38	1.233,38	AGENZIA FORESTALE REGIONALE	
32687	TERRENI AGRICOLI	1.2.2.02.13.01.001	Indisponibile	48	6	2.390	PG	PIETRALUNGA		No	10/07/1975	TRASFERIMENTO A TITOLO GRATUITO	Valore catastale	180,38	180,38	AGENZIA FORESTALE REGIONALE	
32688	TERRENI AGRICOLI	1.2.2.02.13.01.001	Indisponibile	48	7	5.530	PG	PIETRALUNGA		No	10/07/1975	TRASFERIMENTO A TITOLO GRATUITO	Valore catastale	417,63	417,63	AGENZIA FORESTALE REGIONALE	
32689	TERRENI AGRICOLI	1.2.2.02.13.01.001	Indisponibile	48	8	18.490	PG	PIETRALUNGA		No	10/07/1975	TRASFERIMENTO A TITOLO GRATUITO	Valore catastale	1.862,25	1.862,25	AGENZIA FORESTALE REGIONALE	
32690	TERRENI AGRICOLI	1.2.2.02.13.01.001	Indisponibile	48	9	9.500	PG	PIETRALUNGA		No	10/07/1975	TRASFERIMENTO A TITOLO GRATUITO	Valore catastale	797,88	797,88	AGENZIA FORESTALE REGIONALE	
32691	TERRENI AGRICOLI	1.2.2.02.13.01.001	Indisponibile	48	10	21.320	PG	PIETRALUNGA		No	10/07/1975	TRASFERIMENTO A TITOLO GRATUITO	Valore catastale	1.789,13	1.789,13	AGENZIA FORESTALE REGIONALE	
32692	TERRENI AGRICOLI	1.2.2.02.13.01.001	Indisponibile	48	11	1.920	PG	PIETRALUNGA		No	10/07/1975	TRASFERIMENTO A TITOLO GRATUITO	Valore catastale	128,38	128,38	AGENZIA FORESTALE REGIONALE	
32693	TERRENI AGRICOLI	1.2.2.02.13.01.001	Indisponibile	48	13	380	PG	PIETRALUNGA		No	10/07/1975	TRASFERIMENTO A TITOLO GRATUITO	Valore catastale	32,50	32,50	AGENZIA FORESTALE REGIONALE	

PATRIMONIO IMMOBILIARE REGIONE UMBRIA
Prospetto Terreni al 31/12/2019

Sviluppumbria S.p.A.

Numero Identificativo (da sistema informativo)	Classificazione secondo il piano dei conti dello Stato Patrimoniale in base al D.lgs.118/2011 (Descrizione)	Classificazione secondo il piano dei conti dello Stato Patrimoniale in base al D.lgs.118/2011 (Codice)	Classificazione ai sensi del codice civile (demaniale,disponibile, indisponibile)	Foglio	Particella	Superficie mq	Provincia	Comune	Località	Bene soggetto ad ammortamento	Data di acquisizione	Modalità di acquisizione	Criterio di valutazione secondo i principi del D.lgs 118/2011	Valore dell'immobile secondo i principi del D.lgs 118/2011 al 31/12/2019 (euro)	Valore dell'immobile secondo i principi del D.lgs 118/2011 al 31/12/2018 (euro)	Ente Gestore	Note
32694	TERRENI AGRICOLI	1.2.2.02.13.01.001	Indisponibile	48	14	910	PG	PIETRALUNGA		No	10/07/1975	TRASFERIMENTO A TITOLO GRATUITO	Valore catastale	107,25	107,25	AGENZIA FORESTALE REGIONALE	
32695	TERRENI AGRICOLI	1.2.2.02.13.01.001	Indisponibile	48	15	22.190	PG	PIETRALUNGA		No	10/07/1975	TRASFERIMENTO A TITOLO GRATUITO	Valore catastale	5.586,75	5.586,75	AGENZIA FORESTALE REGIONALE	
32696	TERRENI AGRICOLI	1.2.2.02.13.01.001	Indisponibile	48	16	1.730	PG	PIETRALUNGA		No	10/07/1975	TRASFERIMENTO A TITOLO GRATUITO	Valore catastale	58,50	58,50	AGENZIA FORESTALE REGIONALE	
32697	TERRENI AGRICOLI	1.2.2.02.13.01.001	Indisponibile	48	17	12.000	PG	PIETRALUNGA		No	10/07/1975	TRASFERIMENTO A TITOLO GRATUITO	Valore catastale	1.007,50	1.007,50	AGENZIA FORESTALE REGIONALE	
32698	TERRENI AGRICOLI	1.2.2.02.13.01.001	Indisponibile	48	18	7.070	PG	PIETRALUNGA		No	10/07/1975	TRASFERIMENTO A TITOLO GRATUITO	Valore catastale	1.779,38	1.779,38	AGENZIA FORESTALE REGIONALE	
32699	TERRENI AGRICOLI	1.2.2.02.13.01.001	Indisponibile	48	19	550	PG	PIETRALUNGA		No	10/07/1975	TRASFERIMENTO A TITOLO GRATUITO	Valore catastale	45,50	45,50	AGENZIA FORESTALE REGIONALE	
32700	TERRENI AGRICOLI	1.2.2.02.13.01.001	Indisponibile	48	20	8.240	PG	PIETRALUNGA		No	10/07/1975	TRASFERIMENTO A TITOLO GRATUITO	Valore catastale	2.075,13	2.075,13	AGENZIA FORESTALE REGIONALE	
32701	TERRENI AGRICOLI	1.2.2.02.13.01.001	Indisponibile	48	21	13.210	PG	PIETRALUNGA		No	10/07/1975	TRASFERIMENTO A TITOLO GRATUITO	Valore catastale	1.330,88	1.330,88	AGENZIA FORESTALE REGIONALE	
32702	TERRENI AGRICOLI	1.2.2.02.13.01.001	Indisponibile	48	22	4.040	PG	PIETRALUNGA		No	10/07/1975	TRASFERIMENTO A TITOLO GRATUITO	Valore catastale	339,63	339,63	AGENZIA FORESTALE REGIONALE	
32703	TERRENI AGRICOLI	1.2.2.02.13.01.001	Indisponibile	48	24	5.840	PG	PIETRALUNGA		No	10/07/1975	TRASFERIMENTO A TITOLO GRATUITO	Valore catastale	391,63	391,63	AGENZIA FORESTALE REGIONALE	
32704	TERRENI AGRICOLI	1.2.2.02.13.01.001	Indisponibile	48	25	11.060	PG	PIETRALUNGA		No	10/07/1975	TRASFERIMENTO A TITOLO GRATUITO	Valore catastale	2.785,25	2.785,25	AGENZIA FORESTALE REGIONALE	
32705	TERRENI AGRICOLI	1.2.2.02.13.01.001	Indisponibile	48	26	18.100	PG	PIETRALUNGA		No	10/07/1975	TRASFERIMENTO A TITOLO GRATUITO	Valore catastale	4.556,50	4.556,50	AGENZIA FORESTALE REGIONALE	
32706	TERRENI AGRICOLI	1.2.2.02.13.01.001	Indisponibile	48	27	1.380	PG	PIETRALUNGA		No	10/07/1975	TRASFERIMENTO A TITOLO GRATUITO	Valore catastale	139,75	139,75	AGENZIA FORESTALE REGIONALE	
32707	TERRENI AGRICOLI	1.2.2.02.13.01.001	Indisponibile	48	28	510	PG	PIETRALUNGA		No	10/07/1975	TRASFERIMENTO A TITOLO GRATUITO	Valore catastale	34,13	34,13	AGENZIA FORESTALE REGIONALE	
32708	TERRENI AGRICOLI	1.2.2.02.13.01.001	Indisponibile	48	29	9.810	PG	PIETRALUNGA		No	10/07/1975	TRASFERIMENTO A TITOLO GRATUITO	Valore catastale	988,00	988,00	AGENZIA FORESTALE REGIONALE	
32709	TERRENI AGRICOLI	1.2.2.02.13.01.001	Indisponibile	48	30	28.830	PG	PIETRALUNGA		No	10/07/1975	TRASFERIMENTO A TITOLO GRATUITO	Valore catastale	2.419,63	2.419,63	AGENZIA FORESTALE REGIONALE	Variazione registrata anno 2018
32710	TERRENI AGRICOLI	1.2.2.02.13.01.001	Indisponibile	48	31	4.270	PG	PIETRALUNGA		No	10/07/1975	TRASFERIMENTO A TITOLO GRATUITO	Valore catastale	1.075,75	1.075,75	AGENZIA FORESTALE REGIONALE	
32711	TERRENI AGRICOLI	1.2.2.02.13.01.001	Indisponibile	48	40	49.230	PG	PIETRALUNGA		No	10/07/1975	TRASFERIMENTO A TITOLO GRATUITO	Valore catastale	4.132,38	4.132,38	AGENZIA FORESTALE REGIONALE	
32712	TERRENI AGRICOLI	1.2.2.02.13.01.001	Indisponibile	48	49	1.430	PG	PIETRALUNGA		No	10/07/1975	TRASFERIMENTO A TITOLO GRATUITO	Valore catastale	419,25	419,25	AGENZIA FORESTALE REGIONALE	
32713	TERRENI AGRICOLI	1.2.2.02.13.01.001	Indisponibile	48	50	14.120	PG	PIETRALUNGA		No	10/07/1975	TRASFERIMENTO A TITOLO GRATUITO	Valore catastale	3.555,50	3.555,50	AGENZIA FORESTALE REGIONALE	

PATRIMONIO IMMOBILIARE REGIONE UMBRIA
Prospetto Terreni al 31/12/2019

Sviluppumbria S.p.A.

Numero Identificativo (da sistema informativo)	Classificazione secondo il piano dei conti dello Stato Patrimoniale in base al D.lgs.118/2011 (Descrizione)	Classificazione secondo il piano dei conti dello Stato Patrimoniale in base al D.lgs.118/2011 (Codice)	Classificazione ai sensi del codice civile (demaniale,disponibile, indisponibile)	Foglio	Particella	Superficie mq	Provincia	Comune	Località	Bene soggetto ad ammortamento	Data di acquisizione	Modalità di acquisizione	Criterio di valutazione secondo i principi del D.lgs 118/2011	Valore dell'immobile secondo i principi del D.lgs 118/2011 al 31/12/2019 (euro)	Valore dell'immobile secondo i principi del D.lgs 118/2011 al 31/12/2018 (euro)	Ente Gestore	Note
32714	TERRENI AGRICOLI	1.2.2.02.13.01.001	Indisponibile	48	51	14.760	PG	PIETRALUNGA		No	10/07/1975	TRASFERIMENTO A TITOLO GRATUITO	Valore catastale	3.716,38	3.716,38	AGENZIA FORESTALE REGIONALE	
32715	TERRENI AGRICOLI	1.2.2.02.13.01.001	Indisponibile	48	52	1.650	PG	PIETRALUNGA		No	10/07/1975	TRASFERIMENTO A TITOLO GRATUITO	Valore catastale	138,13	138,13	AGENZIA FORESTALE REGIONALE	
32716	TERRENI AGRICOLI	1.2.2.02.13.01.001	Indisponibile	48	53	4.680	PG	PIETRALUNGA		No	10/07/1975	TRASFERIMENTO A TITOLO GRATUITO	Valore catastale	39,00	39,00	AGENZIA FORESTALE REGIONALE	
32717	TERRENI AGRICOLI	1.2.2.02.13.01.001	Indisponibile	48	54	4.065	PG	PIETRALUNGA		No	10/07/1975	TRASFERIMENTO A TITOLO GRATUITO	Valore catastale	341,25	341,25	AGENZIA FORESTALE REGIONALE	
32718	TERRENI AGRICOLI	1.2.2.02.13.01.001	Indisponibile	48	55	1.920	PG	PIETRALUNGA		No	10/07/1975	TRASFERIMENTO A TITOLO GRATUITO	Valore catastale	128,38	128,38	AGENZIA FORESTALE REGIONALE	
32719	TERRENI AGRICOLI	1.2.2.02.13.01.001	Indisponibile	48	56	6.280	PG	PIETRALUNGA		No	10/07/1975	TRASFERIMENTO A TITOLO GRATUITO	Valore catastale	632,13	632,13	AGENZIA FORESTALE REGIONALE	
32720	TERRENI AGRICOLI	1.2.2.02.13.01.001	Indisponibile	48	57	620	PG	PIETRALUNGA		No	10/07/1975	TRASFERIMENTO A TITOLO GRATUITO	Valore catastale	4,88	4,88	AGENZIA FORESTALE REGIONALE	
32721	TERRENI AGRICOLI	1.2.2.02.13.01.001	Indisponibile	48	58	23.020	PG	PIETRALUNGA		No	10/07/1975	TRASFERIMENTO A TITOLO GRATUITO	Valore catastale	2.318,88	2.318,88	AGENZIA FORESTALE REGIONALE	
32722	TERRENI AGRICOLI	1.2.2.02.13.01.001	Indisponibile	48	59	1.330	PG	PIETRALUNGA		No	10/07/1975	TRASFERIMENTO A TITOLO GRATUITO	Valore catastale	43,88	43,88	AGENZIA FORESTALE REGIONALE	
32723	TERRENI AGRICOLI	1.2.2.02.13.01.001	Indisponibile	48	60	2.670	PG	PIETRALUNGA		No	10/07/1975	TRASFERIMENTO A TITOLO GRATUITO	Valore catastale	268,13	268,13	AGENZIA FORESTALE REGIONALE	
32724	TERRENI AGRICOLI	1.2.2.02.13.01.001	Indisponibile	48	61	27.540	PG	PIETRALUNGA		No	10/07/1975	TRASFERIMENTO A TITOLO GRATUITO	Valore catastale	2.080,00	2.080,00	AGENZIA FORESTALE REGIONALE	
32725	TERRENI AGRICOLI	1.2.2.02.13.01.001	Indisponibile	48	62	540	PG	PIETRALUNGA		No	10/07/1975	TRASFERIMENTO A TITOLO GRATUITO	Valore catastale	53,63	53,63	AGENZIA FORESTALE REGIONALE	
32726	TERRENI AGRICOLI	1.2.2.02.13.01.001	Indisponibile	48	63	89.410	PG	PIETRALUNGA		No	10/07/1975	TRASFERIMENTO A TITOLO GRATUITO	Valore catastale	6.753,50	6.753,50	AGENZIA FORESTALE REGIONALE	
32727	TERRENI AGRICOLI	1.2.2.02.13.01.001	Indisponibile	48	64	61.630	PG	PIETRALUNGA		No	10/07/1975	TRASFERIMENTO A TITOLO GRATUITO	Valore catastale	4.655,63	4.655,63	AGENZIA FORESTALE REGIONALE	
32728	TERRENI AGRICOLI	1.2.2.02.13.01.001	Indisponibile	48	66	13.280	PG	PIETRALUNGA		No	28/05/1980	TRASFERIMENTO A TITOLO GRATUITO	Valore catastale	1.114,75	1.114,75	AGENZIA FORESTALE REGIONALE	
32729	TERRENI AGRICOLI	1.2.2.02.13.01.001	Indisponibile	48	67	940	PG	PIETRALUNGA		No	28/05/1980	TRASFERIMENTO A TITOLO GRATUITO	Valore catastale	79,63	79,63	AGENZIA FORESTALE REGIONALE	
32730	TERRENI AGRICOLI	1.2.2.02.13.01.001	Indisponibile	48	68	440	PG	PIETRALUNGA		No	28/05/1980	TRASFERIMENTO A TITOLO GRATUITO	Valore catastale	32,50	32,50	AGENZIA FORESTALE REGIONALE	
32731	TERRENI AGRICOLI	1.2.2.02.13.01.001	Indisponibile	48	69	23.220	PG	PIETRALUNGA		No	28/05/1980	TRASFERIMENTO A TITOLO GRATUITO	Valore catastale	4.621,50	4.621,50	AGENZIA FORESTALE REGIONALE	
32732	TERRENI AGRICOLI	1.2.2.02.13.01.001	Indisponibile	48	70	4.360	PG	PIETRALUNGA		No	28/05/1980	TRASFERIMENTO A TITOLO GRATUITO	Valore catastale	360,75	360,75	AGENZIA FORESTALE REGIONALE	
32733	TERRENI AGRICOLI	1.2.2.02.13.01.001	Indisponibile	48	71	17.040	PG	PIETRALUNGA		No	28/05/1980	TRASFERIMENTO A TITOLO GRATUITO	Valore catastale	2.907,13	2.907,13	AGENZIA FORESTALE REGIONALE	

PATRIMONIO IMMOBILIARE REGIONE UMBRIA
Prospetto Terreni al 31/12/2019

Sviluppumbria S.p.A.

Numero Identificativo (da sistema informativo)	Classificazione secondo il piano dei conti dello Stato Patrimoniale in base al D.lgs.118/2011 (Descrizione)	Classificazione secondo il piano dei conti dello Stato Patrimoniale in base al D.lgs.118/2011 (Codice)	Classificazione ai sensi del codice civile (demaniale,disponibile, indisponibile)	Foglio	Particella	Superficie mq	Provincia	Comune	Località	Bene soggetto ad ammortamento	Data di acquisizione	Modalità di acquisizione	Criterio di valutazione secondo i principi del D.lgs 118/2011	Valore dell'immobile secondo i principi del D.lgs 118/2011 al 31/12/2019 (euro)	Valore dell'immobile secondo i principi del D.lgs 118/2011 al 31/12/2018 (euro)	Ente Gestore	Note
32734	TERRENI AGRICOLI	1.2.2.02.13.01.001	Indisponibile	48	72	6.020	PG	PIETRALUNGA		No	10/07/1975	TRASFERIMENTO A TITOLO GRATUITO	Valore catastale	455,00	455,00	AGENZIA FORESTALE REGIONALE	
32735	TERRENI AGRICOLI	1.2.2.02.13.01.001	Indisponibile	48	73	13.730	PG	PIETRALUNGA		No	10/07/1975	TRASFERIMENTO A TITOLO GRATUITO	Valore catastale	1.382,88	1.382,88	AGENZIA FORESTALE REGIONALE	
32736	TERRENI AGRICOLI	1.2.2.02.13.01.001	Indisponibile	48	74	3.460	PG	PIETRALUNGA		No	28/05/1980	TRASFERIMENTO A TITOLO GRATUITO	Valore catastale	1.015,63	1.015,63	AGENZIA FORESTALE REGIONALE	
32737	TERRENI AGRICOLI	1.2.2.02.13.01.001	Indisponibile	48	75	38.950	PG	PIETRALUNGA		No	28/05/1980	TRASFERIMENTO A TITOLO GRATUITO	Valore catastale	3.269,50	3.269,50	AGENZIA FORESTALE REGIONALE	
32738	TERRENI AGRICOLI	1.2.2.02.13.01.001	Indisponibile	48	76	14.790	PG	PIETRALUNGA		No	28/05/1980	TRASFERIMENTO A TITOLO GRATUITO	Valore catastale	1.241,50	1.241,50	AGENZIA FORESTALE REGIONALE	
32739	TERRENI AGRICOLI	1.2.2.02.13.01.001	Indisponibile	48	77	850	PG	PIETRALUNGA		No	28/05/1980	TRASFERIMENTO A TITOLO GRATUITO	Valore catastale	71,50	71,50	AGENZIA FORESTALE REGIONALE	
32740	TERRENI AGRICOLI	1.2.2.02.13.01.001	Indisponibile	48	78	1.200	PG	PIETRALUNGA		No	28/05/1980	TRASFERIMENTO A TITOLO GRATUITO	Valore catastale	91,00	91,00	AGENZIA FORESTALE REGIONALE	
32741	TERRENI AGRICOLI	1.2.2.02.13.01.001	Indisponibile	48	79	2.550	PG	PIETRALUNGA		No	28/05/1980	TRASFERIMENTO A TITOLO GRATUITO	Valore catastale	214,50	214,50	AGENZIA FORESTALE REGIONALE	
32742	TERRENI AGRICOLI	1.2.2.02.13.01.001	Indisponibile	48	80	3.740	PG	PIETRALUNGA		No	28/05/1980	TRASFERIMENTO A TITOLO GRATUITO	Valore catastale	313,63	313,63	AGENZIA FORESTALE REGIONALE	
32743	TERRENI AGRICOLI	1.2.2.02.13.01.001	Indisponibile	48	81	69.720	PG	PIETRALUNGA		No	28/05/1980	TRASFERIMENTO A TITOLO GRATUITO	Valore catastale	8.087,63	8.087,63	AGENZIA FORESTALE REGIONALE	
32744	TERRENI AGRICOLI	1.2.2.02.13.01.001	Indisponibile	48	82	39.800	PG	PIETRALUNGA		No	28/05/1980	TRASFERIMENTO A TITOLO GRATUITO	Valore catastale	5.443,75	5.443,75	AGENZIA FORESTALE REGIONALE	
32745	TERRENI AGRICOLI	1.2.2.02.13.01.001	Indisponibile	48	83	610	PG	PIETRALUNGA		No	28/05/1980	TRASFERIMENTO A TITOLO GRATUITO	Valore catastale	45,50	45,50	AGENZIA FORESTALE REGIONALE	
32746	TERRENI AGRICOLI	1.2.2.02.13.01.001	Indisponibile	48	84	5.270	PG	PIETRALUNGA		No	28/05/1980	TRASFERIMENTO A TITOLO GRATUITO	Valore catastale	619,13	619,13	AGENZIA FORESTALE REGIONALE	
32747	TERRENI AGRICOLI	1.2.2.02.13.01.001	Indisponibile	48	85	3.910	PG	PIETRALUNGA		No	28/05/1980	TRASFERIMENTO A TITOLO GRATUITO	Valore catastale	328,25	328,25	AGENZIA FORESTALE REGIONALE	
32748	TERRENI AGRICOLI	1.2.2.02.13.01.001	Indisponibile	48	86	43.935	PG	PIETRALUNGA		No	10/07/1975	TRASFERIMENTO A TITOLO GRATUITO	Valore catastale	5.531,50	5.531,50	AGENZIA FORESTALE REGIONALE	
32749	TERRENI AGRICOLI	1.2.2.02.13.01.001	Indisponibile	48	87	3.610	PG	PIETRALUNGA		No	28/05/1980	TRASFERIMENTO A TITOLO GRATUITO	Valore catastale	273,00	273,00	AGENZIA FORESTALE REGIONALE	
32750	TERRENI AGRICOLI	1.2.2.02.13.01.001	Indisponibile	48	88	1.170	PG	PIETRALUNGA		No	28/05/1980	TRASFERIMENTO A TITOLO GRATUITO	Valore catastale	294,13	294,13	AGENZIA FORESTALE REGIONALE	
32751	TERRENI AGRICOLI	1.2.2.02.13.01.001	Indisponibile	48	89	385	PG	PIETRALUNGA		No	28/05/1980	TRASFERIMENTO A TITOLO GRATUITO	Valore catastale	39,00	39,00	AGENZIA FORESTALE REGIONALE	Variazione registrata anno 2018
32752	TERRENI AGRICOLI	1.2.2.02.13.01.001	Indisponibile	48	90	465	PG	PIETRALUNGA		No	28/05/1980	TRASFERIMENTO A TITOLO GRATUITO	Valore catastale	47,13	47,13	AGENZIA FORESTALE REGIONALE	
32753	TERRENI AGRICOLI	1.2.2.02.13.01.001	Indisponibile	48	91	1.440	PG	PIETRALUNGA		No	10/07/1975	TRASFERIMENTO A TITOLO GRATUITO	Valore catastale	108,88	108,88	AGENZIA FORESTALE REGIONALE	

PATRIMONIO IMMOBILIARE REGIONE UMBRIA
Prospetto Terreni al 31/12/2019

Sviluppumbria S.p.A.

Numero Identificativo (da sistema informativo)	Classificazione secondo il piano dei conti dello Stato Patrimoniale in base al D.lgs.118/2011 (Descrizione)	Classificazione secondo il piano dei conti dello Stato Patrimoniale in base al D.lgs.118/2011 (Codice)	Classificazione ai sensi del codice civile (demaniale,disponibile, indisponibile)	Foglio	Particella	Superficie mq	Provincia	Comune	Località	Bene soggetto ad ammortamento	Data di acquisizione	Modalità di acquisizione	Criterio di valutazione secondo i principi del D.lgs 118/2011	Valore dell'immobile secondo i principi del D.lgs 118/2011 al 31/12/2019 (euro)	Valore dell'immobile secondo i principi del D.lgs 118/2011 al 31/12/2018 (euro)	Ente Gestore	Note
32754	TERRENI AGRICOLI	1.2.2.02.13.01.001	Indisponibile	48	92	53.210	PG	PIETRALUNGA		No	10/07/1975	TRASFERIMENTO A TITOLO GRATUITO	Valore catastale	5.359,25	5.359,25	AGENZIA FORESTALE REGIONALE	
32755	TERRENI AGRICOLI	1.2.2.02.13.01.001	Indisponibile	48	93	56.240	PG	PIETRALUNGA		No	10/07/1975	TRASFERIMENTO A TITOLO GRATUITO	Valore catastale	5.663,13	5.663,13	AGENZIA FORESTALE REGIONALE	
32756	TERRENI AGRICOLI	1.2.2.02.13.01.001	Indisponibile	48	94	73.840	PG	PIETRALUNGA		No	10/07/1975	TRASFERIMENTO A TITOLO GRATUITO	Valore catastale	5.577,00	5.577,00	AGENZIA FORESTALE REGIONALE	
32757	TERRENI AGRICOLI	1.2.2.02.13.01.001	Indisponibile	48	95	11.940	PG	PIETRALUNGA		No	28/05/1980	TRASFERIMENTO A TITOLO GRATUITO	Valore catastale	1.002,63	1.002,63	AGENZIA FORESTALE REGIONALE	
32758	TERRENI AGRICOLI	1.2.2.02.13.01.001	Indisponibile	48	518	200	PG	PIETRALUNGA		No	28/05/1980	TRASFERIMENTO A TITOLO GRATUITO	Valore catastale	50,38	50,38	AGENZIA FORESTALE REGIONALE	
32759	TERRENI AGRICOLI	1.2.2.02.13.01.001	Indisponibile	49	2	1.930	PG	PIETRALUNGA		No	10/07/1975	TRASFERIMENTO A TITOLO GRATUITO	Valore catastale	227,50	227,50	AGENZIA FORESTALE REGIONALE	
32760	TERRENI AGRICOLI	1.2.2.02.13.01.001	Indisponibile	49	3	1.760	PG	PIETRALUNGA		No	10/07/1975	TRASFERIMENTO A TITOLO GRATUITO	Valore catastale	443,63	443,63	AGENZIA FORESTALE REGIONALE	
32761	TERRENI AGRICOLI	1.2.2.02.13.01.001	Indisponibile	49	13	67.280	PG	PIETRALUNGA		No	10/07/1975	TRASFERIMENTO A TITOLO GRATUITO	Valore catastale	7.301,13	7.301,13	AGENZIA FORESTALE REGIONALE	Mero errore
32762	TERRENI AGRICOLI	1.2.2.02.13.01.001	Indisponibile	49	14	290	PG	PIETRALUNGA		No	10/07/1975	TRASFERIMENTO A TITOLO GRATUITO	Valore catastale	29,25	29,25	AGENZIA FORESTALE REGIONALE	
32763	TERRENI AGRICOLI	1.2.2.02.13.01.001	Indisponibile	49	15	14.610	PG	PIETRALUNGA		No	10/07/1975	TRASFERIMENTO A TITOLO GRATUITO	Valore catastale	3.622,13	3.622,13	AGENZIA FORESTALE REGIONALE	
32764	TERRENI AGRICOLI	1.2.2.02.13.01.001	Indisponibile	49	16	620	PG	PIETRALUNGA		No	10/07/1975	TRASFERIMENTO A TITOLO GRATUITO	Valore catastale	52,00	52,00	AGENZIA FORESTALE REGIONALE	
32765	TERRENI AGRICOLI	1.2.2.02.13.01.001	Indisponibile	49	17	110	PG	PIETRALUNGA		No	10/07/1975	TRASFERIMENTO A TITOLO GRATUITO	Valore catastale	32,50	32,50	AGENZIA FORESTALE REGIONALE	
32766	TERRENI AGRICOLI	1.2.2.02.13.01.001	Indisponibile	49	18	1.000	PG	PIETRALUNGA		No	10/07/1975	TRASFERIMENTO A TITOLO GRATUITO	Valore catastale	84,50	84,50	AGENZIA FORESTALE REGIONALE	
32767	TERRENI AGRICOLI	1.2.2.02.13.01.001	Indisponibile	49	19	260	PG	PIETRALUNGA		No	10/07/1975	TRASFERIMENTO A TITOLO GRATUITO	Valore catastale	26,00	26,00	AGENZIA FORESTALE REGIONALE	
32768	TERRENI AGRICOLI	1.2.2.02.13.01.001	Indisponibile	49	20	7.300	PG	PIETRALUNGA		No	10/07/1975	TRASFERIMENTO A TITOLO GRATUITO	Valore catastale	490,75	490,75	AGENZIA FORESTALE REGIONALE	Variazione di coltura anno 2018
32769	TERRENI AGRICOLI	1.2.2.02.13.01.001	Indisponibile	49	21	5.050	PG	PIETRALUNGA		No	10/07/1975	TRASFERIMENTO A TITOLO GRATUITO	Valore catastale	424,13	424,13	AGENZIA FORESTALE REGIONALE	
32770	TERRENI AGRICOLI	1.2.2.02.13.01.001	Indisponibile	49	22	700	PG	PIETRALUNGA		No	10/07/1975	TRASFERIMENTO A TITOLO GRATUITO	Valore catastale	6,50	6,50	AGENZIA FORESTALE REGIONALE	
32771	TERRENI AGRICOLI	1.2.2.02.13.01.001	Indisponibile	49	23	18.570	PG	PIETRALUNGA		No	10/07/1975	TRASFERIMENTO A TITOLO GRATUITO	Valore catastale	4.675,13	4.675,13	AGENZIA FORESTALE REGIONALE	
32772	TERRENI AGRICOLI	1.2.2.02.13.01.001	Indisponibile	49	24	18.060	PG	PIETRALUNGA		No	10/07/1975	TRASFERIMENTO A TITOLO GRATUITO	Valore catastale	1.516,13	1.516,13	AGENZIA FORESTALE REGIONALE	
32773	TERRENI AGRICOLI	1.2.2.02.13.01.001	Indisponibile	49	25	10.710	PG	PIETRALUNGA		No	10/07/1975	TRASFERIMENTO A TITOLO GRATUITO	Valore catastale	1.257,75	1.257,75	AGENZIA FORESTALE REGIONALE	

PATRIMONIO IMMOBILIARE REGIONE UMBRIA
Prospetto Terreni al 31/12/2019

Sviluppumbria S.p.A.

Numero Identificativo (da sistema informativo)	Classificazione secondo il piano dei conti dello Stato Patrimoniale in base al D.lgs.118/2011 (Descrizione)	Classificazione secondo il piano dei conti dello Stato Patrimoniale in base al D.lgs.118/2011 (Codice)	Classificazione ai sensi del codice civile (demaniale,disponibile, indisponibile)	Foglio	Particella	Superficie mq	Provincia	Comune	Località	Bene soggetto ad ammortamento	Data di acquisizione	Modalità di acquisizione	Criterio di valutazione secondo i principi del D.lgs 118/2011	Valore dell'immobile secondo i principi del D.lgs 118/2011 al 31/12/2019 (euro)	Valore dell'immobile secondo i principi del D.lgs 118/2011 al 31/12/2018 (euro)	Ente Gestore	Note
32774	TERRENI AGRICOLI	1.2.2.02.13.01.001	Indisponibile	49	26	170	PG	PIETRALUNGA		No	10/07/1975	TRASFERIMENTO A TITOLO GRATUITO	Valore catastale	6,50	6,50	AGENZIA FORESTALE REGIONALE	
32775	TERRENI AGRICOLI	1.2.2.02.13.01.001	Indisponibile	49	27	2.800	PG	PIETRALUNGA		No	10/07/1975	TRASFERIMENTO A TITOLO GRATUITO	Valore catastale	211,25	211,25	AGENZIA FORESTALE REGIONALE	
32776	TERRENI AGRICOLI	1.2.2.02.13.01.001	Indisponibile	49	28	11.660	PG	PIETRALUNGA		No	10/07/1975	TRASFERIMENTO A TITOLO GRATUITO	Valore catastale	978,25	978,25	AGENZIA FORESTALE REGIONALE	
32777	TERRENI AGRICOLI	1.2.2.02.13.01.001	Indisponibile	49	29	67.110	PG	PIETRALUNGA		No	10/07/1975	TRASFERIMENTO A TITOLO GRATUITO	Valore catastale	5.632,25	5.632,25	AGENZIA FORESTALE REGIONALE	
32778	TERRENI AGRICOLI	1.2.2.02.13.01.001	Indisponibile	49	30	160	PG	PIETRALUNGA		No	10/07/1975	TRASFERIMENTO A TITOLO GRATUITO	Valore catastale	16,25	16,25	AGENZIA FORESTALE REGIONALE	
32779	TERRENI AGRICOLI	1.2.2.02.13.01.001	Indisponibile	49	31	2.290	PG	PIETRALUNGA		No	10/07/1975	TRASFERIMENTO A TITOLO GRATUITO	Valore catastale	154,38	154,38	AGENZIA FORESTALE REGIONALE	
32780	TERRENI AGRICOLI	1.2.2.02.13.01.001	Indisponibile	49	32	2.480	PG	PIETRALUNGA		No	10/07/1975	TRASFERIMENTO A TITOLO GRATUITO	Valore catastale	82,88	82,88	AGENZIA FORESTALE REGIONALE	
32781	TERRENI AGRICOLI	1.2.2.02.13.01.001	Indisponibile	49	34	920	PG	PIETRALUNGA		No	10/07/1975	TRASFERIMENTO A TITOLO GRATUITO	Valore catastale	30,88	30,88	AGENZIA FORESTALE REGIONALE	
32782	TERRENI AGRICOLI	1.2.2.02.13.01.001	Indisponibile	49	35	1.880	PG	PIETRALUNGA		No	10/07/1975	TRASFERIMENTO A TITOLO GRATUITO	Valore catastale	221,00	221,00	AGENZIA FORESTALE REGIONALE	
32783	TERRENI AGRICOLI	1.2.2.02.13.01.001	Indisponibile	49	36	4.580	PG	PIETRALUNGA		No	10/07/1975	TRASFERIMENTO A TITOLO GRATUITO	Valore catastale	537,88	537,88	AGENZIA FORESTALE REGIONALE	
32784	TERRENI AGRICOLI	1.2.2.02.13.01.001	Indisponibile	49	37	670	PG	PIETRALUNGA		No	10/07/1975	TRASFERIMENTO A TITOLO GRATUITO	Valore catastale	71,50	71,50	AGENZIA FORESTALE REGIONALE	
32785	TERRENI AGRICOLI	1.2.2.02.13.01.001	Indisponibile	49	38	61.340	PG	PIETRALUNGA		No	10/07/1975	TRASFERIMENTO A TITOLO GRATUITO	Valore catastale	5.031,00	5.031,00	AGENZIA FORESTALE REGIONALE	
32786	TERRENI AGRICOLI	1.2.2.02.13.01.001	Indisponibile	49	39	9.380	PG	PIETRALUNGA		No	10/07/1975	TRASFERIMENTO A TITOLO GRATUITO	Valore catastale	786,50	786,50	AGENZIA FORESTALE REGIONALE	
32787	TERRENI AGRICOLI	1.2.2.02.13.01.001	Indisponibile	49	40	8.300	PG	PIETRALUNGA		No	10/07/1975	TRASFERIMENTO A TITOLO GRATUITO	Valore catastale	697,13	697,13	AGENZIA FORESTALE REGIONALE	
32788	TERRENI AGRICOLI	1.2.2.02.13.01.001	Indisponibile	49	41	15.750	PG	PIETRALUNGA		No	10/07/1975	TRASFERIMENTO A TITOLO GRATUITO	Valore catastale	1.321,13	1.321,13	AGENZIA FORESTALE REGIONALE	
32789	TERRENI AGRICOLI	1.2.2.02.13.01.001	Indisponibile	49	42	36.910	PG	PIETRALUNGA		No	10/07/1975	TRASFERIMENTO A TITOLO GRATUITO	Valore catastale	3.097,25	3.097,25	AGENZIA FORESTALE REGIONALE	
32790	TERRENI AGRICOLI	1.2.2.02.13.01.001	Indisponibile	49	43	11.040	PG	PIETRALUNGA		No	10/07/1975	TRASFERIMENTO A TITOLO GRATUITO	Valore catastale	926,25	926,25	AGENZIA FORESTALE REGIONALE	
32791	TERRENI AGRICOLI	1.2.2.02.13.01.001	Indisponibile	49	44	4.160	PG	PIETRALUNGA		No	10/07/1975	TRASFERIMENTO A TITOLO GRATUITO	Valore catastale	1.048,13	1.048,13	AGENZIA FORESTALE REGIONALE	
32792	TERRENI AGRICOLI	1.2.2.02.13.01.001	Indisponibile	49	45	3.910	PG	PIETRALUNGA		No	10/07/1975	TRASFERIMENTO A TITOLO GRATUITO	Valore catastale	984,75	984,75	AGENZIA FORESTALE REGIONALE	
32793	TERRENI AGRICOLI	1.2.2.02.13.01.001	Indisponibile	49	46	32.060	PG	PIETRALUNGA		No	10/07/1975	TRASFERIMENTO A TITOLO GRATUITO	Valore catastale	2.691,00	2.691,00	AGENZIA FORESTALE REGIONALE	

PATRIMONIO IMMOBILIARE REGIONE UMBRIA
Prospetto Terreni al 31/12/2019

Sviluppumbria S.p.A.

Numero Identificativo (da sistema informativo)	Classificazione secondo il piano dei conti dello Stato Patrimoniale in base al D.lgs.118/2011 (Descrizione)	Classificazione secondo il piano dei conti dello Stato Patrimoniale in base al D.lgs.118/2011 (Codice)	Classificazione ai sensi del codice civile (demaniale,disponibile, indisponibile)	Foglio	Particella	Superficie mq	Provincia	Comune	Località	Bene soggetto ad ammortamento	Data di acquisizione	Modalità di acquisizione	Criterio di valutazione secondo i principi del D.lgs 118/2011	Valore dell'immobile secondo i principi del D.lgs 118/2011 al 31/12/2019 (euro)	Valore dell'immobile secondo i principi del D.lgs 118/2011 al 31/12/2018 (euro)	Ente Gestore	Note
32794	TERRENI AGRICOLI	1.2.2.02.13.01.001	Indisponibile	49	47	7.770	PG	PIETRALUNGA		No	10/07/1975	TRASFERIMENTO A TITOLO GRATUITO	Valore catastale	2.283,13	2.283,13	AGENZIA FORESTALE REGIONALE	
32795	TERRENI AGRICOLI	1.2.2.02.13.01.001	Indisponibile	49	48	56	PG	PIETRALUNGA		No	10/07/1975	TRASFERIMENTO A TITOLO GRATUITO	Valore catastale	4,88	4,88	AGENZIA FORESTALE REGIONALE	
32796	TERRENI AGRICOLI	1.2.2.02.13.01.001	Indisponibile	49	49	10.290	PG	PIETRALUNGA		No	10/07/1975	TRASFERIMENTO A TITOLO GRATUITO	Valore catastale	950,63	950,63	AGENZIA FORESTALE REGIONALE	
32797	TERRENI AGRICOLI	1.2.2.02.13.01.001	Indisponibile	49	50	6.090	PG	PIETRALUNGA		No	10/07/1975	TRASFERIMENTO A TITOLO GRATUITO	Valore catastale	715,00	715,00	AGENZIA FORESTALE REGIONALE	
32798	TERRENI AGRICOLI	1.2.2.02.13.01.001	Indisponibile	49	51	2.680	PG	PIETRALUNGA		No	10/07/1975	TRASFERIMENTO A TITOLO GRATUITO	Valore catastale	674,38	674,38	AGENZIA FORESTALE REGIONALE	
32799	TERRENI AGRICOLI	1.2.2.02.13.01.001	Indisponibile	49	52	650	PG	PIETRALUNGA		No	10/07/1975	TRASFERIMENTO A TITOLO GRATUITO	Valore catastale	164,13	164,13	AGENZIA FORESTALE REGIONALE	
32800	TERRENI AGRICOLI	1.2.2.02.13.01.001	Indisponibile	49	55	2.880	PG	PIETRALUNGA		No	10/07/1975	TRASFERIMENTO A TITOLO GRATUITO	Valore catastale	724,75	724,75	AGENZIA FORESTALE REGIONALE	
32801	TERRENI AGRICOLI	1.2.2.02.13.01.001	Indisponibile	49	56	7.190	PG	PIETRALUNGA		No	10/07/1975	TRASFERIMENTO A TITOLO GRATUITO	Valore catastale	1.810,25	1.810,25	AGENZIA FORESTALE REGIONALE	
32802	TERRENI AGRICOLI	1.2.2.02.13.01.001	Indisponibile	49	57	860	PG	PIETRALUNGA		No	10/07/1975	TRASFERIMENTO A TITOLO GRATUITO	Valore catastale	71,50	71,50	AGENZIA FORESTALE REGIONALE	
32803	TERRENI AGRICOLI	1.2.2.02.13.01.001	Indisponibile	49	58	880	PG	PIETRALUNGA		No	10/07/1975	TRASFERIMENTO A TITOLO GRATUITO	Valore catastale	73,13	73,13	AGENZIA FORESTALE REGIONALE	
32804	TERRENI AGRICOLI	1.2.2.02.13.01.001	Indisponibile	49	96	2.290	PG	PIETRALUNGA		No	10/07/1975	TRASFERIMENTO A TITOLO GRATUITO	Valore catastale	191,75	191,75	AGENZIA FORESTALE REGIONALE	
32805	TERRENI AGRICOLI	1.2.2.02.13.01.001	Indisponibile	49	97	4.630	PG	PIETRALUNGA		No	10/07/1975	TRASFERIMENTO A TITOLO GRATUITO	Valore catastale	1.360,13	1.360,13	AGENZIA FORESTALE REGIONALE	
32806	TERRENI AGRICOLI	1.2.2.02.13.01.001	Indisponibile	49	98	690	PG	PIETRALUNGA		No	10/07/1975	TRASFERIMENTO A TITOLO GRATUITO	Valore catastale	69,88	69,88	AGENZIA FORESTALE REGIONALE	
32807	TERRENI AGRICOLI	1.2.2.02.13.01.001	Indisponibile	49	99	6.750	PG	PIETRALUNGA		No	10/07/1975	TRASFERIMENTO A TITOLO GRATUITO	Valore catastale	1.982,50	1.982,50	AGENZIA FORESTALE REGIONALE	
32808	TERRENI AGRICOLI	1.2.2.02.13.01.001	Indisponibile	49	100	4.740	PG	PIETRALUNGA		No	10/07/1975	TRASFERIMENTO A TITOLO GRATUITO	Valore catastale	398,13	398,13	AGENZIA FORESTALE REGIONALE	
32809	TERRENI AGRICOLI	1.2.2.02.13.01.001	Indisponibile	49	126	7.630	PG	PIETRALUNGA		No	10/07/1975	TRASFERIMENTO A TITOLO GRATUITO	Valore catastale	640,25	640,25	AGENZIA FORESTALE REGIONALE	
32810	TERRENI AGRICOLI	1.2.2.02.13.01.001	Indisponibile	49	127	12.780	PG	PIETRALUNGA		No	10/07/1975	TRASFERIMENTO A TITOLO GRATUITO	Valore catastale	965,25	965,25	AGENZIA FORESTALE REGIONALE	
32811	TERRENI AGRICOLI	1.2.2.02.13.01.001	Indisponibile	49	128	12.640	PG	PIETRALUNGA		No	10/07/1975	TRASFERIMENTO A TITOLO GRATUITO	Valore catastale	1.171,63	1.171,63	AGENZIA FORESTALE REGIONALE	
32812	TERRENI AGRICOLI	1.2.2.02.13.01.001	Indisponibile	49	129	4.030	PG	PIETRALUNGA		No	10/07/1975	TRASFERIMENTO A TITOLO GRATUITO	Valore catastale	472,88	472,88	AGENZIA FORESTALE REGIONALE	
32813	TERRENI AGRICOLI	1.2.2.02.13.01.001	Indisponibile	49	130	21.400	PG	PIETRALUNGA		No	10/07/1975	TRASFERIMENTO A TITOLO GRATUITO	Valore catastale	1.616,88	1.616,88	AGENZIA FORESTALE REGIONALE	

PATRIMONIO IMMOBILIARE REGIONE UMBRIA
Prospetto Terreni al 31/12/2019

Sviluppumbria S.p.A.

Numero Identificativo (da sistema informativo)	Classificazione secondo il piano dei conti dello Stato Patrimoniale in base al D.lgs.118/2011 (Descrizione)	Classificazione secondo il piano dei conti dello Stato Patrimoniale in base al D.lgs.118/2011 (Codice)	Classificazione ai sensi del codice civile (demaniale,disponibile, indisponibile)	Foglio	Particella	Superficie mq	Provincia	Comune	Località	Bene soggetto ad ammortamento	Data di acquisizione	Modalità di acquisizione	Criterio di valutazione secondo i principi del D.lgs 118/2011	Valore dell'immobile secondo i principi del D.lgs 118/2011 al 31/12/2019 (euro)	Valore dell'immobile secondo i principi del D.lgs 118/2011 al 31/12/2018 (euro)	Ente Gestore	Note
32814	TERRENI AGRICOLI	1.2.2.02.13.01.001	Indisponibile	49	134	5.550	PG	PIETRALUNGA		No	10/07/1975	TRASFERIMENTO A TITOLO GRATUITO	Valore catastale	651,63	651,63	AGENZIA FORESTALE REGIONALE	
32815	TERRENI AGRICOLI	1.2.2.02.13.01.001	Indisponibile	50	1	1.500	PG	PIETRALUNGA		No	10/07/1975	TRASFERIMENTO A TITOLO GRATUITO	Valore catastale	113,75	113,75	AGENZIA FORESTALE REGIONALE	
32816	TERRENI AGRICOLI	1.2.2.02.13.01.001	Indisponibile	50	2	4.910	PG	PIETRALUNGA		No	10/07/1975	TRASFERIMENTO A TITOLO GRATUITO	Valore catastale	1.236,63	1.236,63	AGENZIA FORESTALE REGIONALE	
32817	TERRENI AGRICOLI	1.2.2.02.13.01.001	Indisponibile	50	3	5.890	PG	PIETRALUNGA		No	10/07/1975	TRASFERIMENTO A TITOLO GRATUITO	Valore catastale	48,75	48,75	AGENZIA FORESTALE REGIONALE	
32818	TERRENI AGRICOLI	1.2.2.02.13.01.001	Indisponibile	50	4	3.820	PG	PIETRALUNGA		No	10/07/1975	TRASFERIMENTO A TITOLO GRATUITO	Valore catastale	32,50	32,50	AGENZIA FORESTALE REGIONALE	
32819	TERRENI AGRICOLI	1.2.2.02.13.01.001	Indisponibile	50	5	1.780	PG	PIETRALUNGA		No	10/07/1975	TRASFERIMENTO A TITOLO GRATUITO	Valore catastale	14,63	14,63	AGENZIA FORESTALE REGIONALE	
32820	TERRENI AGRICOLI	1.2.2.02.13.01.001	Indisponibile	50	6	580	PG	PIETRALUNGA		No	10/07/1975	TRASFERIMENTO A TITOLO GRATUITO	Valore catastale	0,00	0,00	AGENZIA FORESTALE REGIONALE	
32821	TERRENI AGRICOLI	1.2.2.02.13.01.001	Indisponibile	50	7	300	PG	PIETRALUNGA		No	10/07/1975	TRASFERIMENTO A TITOLO GRATUITO	Valore catastale	24,38	24,38	AGENZIA FORESTALE REGIONALE	
32822	TERRENI AGRICOLI	1.2.2.02.13.01.001	Indisponibile	50	8	230	PG	PIETRALUNGA		No	10/07/1975	TRASFERIMENTO A TITOLO GRATUITO	Valore catastale	19,50	19,50	AGENZIA FORESTALE REGIONALE	
32823	TERRENI AGRICOLI	1.2.2.02.13.01.001	Indisponibile	50	9	102.150	PG	PIETRALUNGA		No	10/07/1975	TRASFERIMENTO A TITOLO GRATUITO	Valore catastale	7.715,50	7.715,50	AGENZIA FORESTALE REGIONALE	
32824	TERRENI AGRICOLI	1.2.2.02.13.01.001	Indisponibile	50	10	13.290	PG	PIETRALUNGA		No	10/07/1975	TRASFERIMENTO A TITOLO GRATUITO	Valore catastale	3.345,88	3.345,88	AGENZIA FORESTALE REGIONALE	
32825	TERRENI AGRICOLI	1.2.2.02.13.01.001	Indisponibile	50	11	10.480	PG	PIETRALUNGA		No	10/07/1975	TRASFERIMENTO A TITOLO GRATUITO	Valore catastale	791,38	791,38	AGENZIA FORESTALE REGIONALE	
32826	TERRENI AGRICOLI	1.2.2.02.13.01.001	Indisponibile	50	12	13.000	PG	PIETRALUNGA		No	10/07/1975	TRASFERIMENTO A TITOLO GRATUITO	Valore catastale	3.818,75	3.818,75	AGENZIA FORESTALE REGIONALE	
32827	TERRENI AGRICOLI	1.2.2.02.13.01.001	Indisponibile	50	13	15.280	PG	PIETRALUNGA		No	10/07/1975	TRASFERIMENTO A TITOLO GRATUITO	Valore catastale	4.488,25	4.488,25	AGENZIA FORESTALE REGIONALE	
32828	TERRENI AGRICOLI	1.2.2.02.13.01.001	Indisponibile	50	14	1.610	PG	PIETRALUNGA		No	10/07/1975	TRASFERIMENTO A TITOLO GRATUITO	Valore catastale	134,88	134,88	AGENZIA FORESTALE REGIONALE	
32829	TERRENI AGRICOLI	1.2.2.02.13.01.001	Indisponibile	50	15	270	PG	PIETRALUNGA		No	10/07/1975	TRASFERIMENTO A TITOLO GRATUITO	Valore catastale	32,50	32,50	AGENZIA FORESTALE REGIONALE	
32830	TERRENI AGRICOLI	1.2.2.02.13.01.001	Indisponibile	50	19	12.490	PG	PIETRALUNGA		No	10/07/1975	TRASFERIMENTO A TITOLO GRATUITO	Valore catastale	3.144,38	3.144,38	AGENZIA FORESTALE REGIONALE	
32831	TERRENI AGRICOLI	1.2.2.02.13.01.001	Indisponibile	50	20	18.620	PG	PIETRALUNGA		No	10/07/1975	TRASFERIMENTO A TITOLO GRATUITO	Valore catastale	1.875,25	1.875,25	AGENZIA FORESTALE REGIONALE	
32832	TERRENI AGRICOLI	1.2.2.02.13.01.001	Indisponibile	50	21	1.030	PG	PIETRALUNGA		No	10/07/1975	TRASFERIMENTO A TITOLO GRATUITO	Valore catastale	260,00	260,00	AGENZIA FORESTALE REGIONALE	
32833	TERRENI AGRICOLI	1.2.2.02.13.01.001	Indisponibile	50	22	140	PG	PIETRALUNGA		No	10/07/1975	TRASFERIMENTO A TITOLO GRATUITO	Valore catastale	35,75	35,75	AGENZIA FORESTALE REGIONALE	

PATRIMONIO IMMOBILIARE REGIONE UMBRIA
Prospetto Terreni al 31/12/2019

Sviluppumbria S.p.A.

Numero Identificativo (da sistema informativo)	Classificazione secondo il piano dei conti dello Stato Patrimoniale in base al D.lgs.118/2011 (Descrizione)	Classificazione secondo il piano dei conti dello Stato Patrimoniale in base al D.lgs.118/2011 (Codice)	Classificazione ai sensi del codice civile (demaniale,disponibile, indisponibile)	Foglio	Particella	Superficie mq	Provincia	Comune	Località	Bene soggetto ad ammortamento	Data di acquisizione	Modalità di acquisizione	Criterio di valutazione secondo i principi del D.lgs 118/2011	Valore dell'immobile secondo i principi del D.lgs 118/2011 al 31/12/2019 (euro)	Valore dell'immobile secondo i principi del D.lgs 118/2011 al 31/12/2018 (euro)	Ente Gestore	Note
32834	TERRENI AGRICOLI	1.2.2.02.13.01.001	Indisponibile	50	23	700	PG	PIETRALUNGA		No	10/07/1975	TRASFERIMENTO A TITOLO GRATUITO	Valore catastale	69,88	69,88	AGENZIA FORESTALE REGIONALE	
32835	TERRENI AGRICOLI	1.2.2.02.13.01.001	Indisponibile	50	24	3.130	PG	PIETRALUNGA		No	10/07/1975	TRASFERIMENTO A TITOLO GRATUITO	Valore catastale	788,13	788,13	AGENZIA FORESTALE REGIONALE	
32836	TERRENI AGRICOLI	1.2.2.02.13.01.001	Indisponibile	50	25	1.220	PG	PIETRALUNGA		No	10/07/1975	TRASFERIMENTO A TITOLO GRATUITO	Valore catastale	123,50	123,50	AGENZIA FORESTALE REGIONALE	
32837	TERRENI AGRICOLI	1.2.2.02.13.01.001	Indisponibile	50	30	3.590	PG	PIETRALUNGA		No	10/07/1975	TRASFERIMENTO A TITOLO GRATUITO	Valore catastale	271,38	271,38	AGENZIA FORESTALE REGIONALE	
32838	TERRENI AGRICOLI	1.2.2.02.13.01.001	Indisponibile	50	64	2.040	PG	PIETRALUNGA		No	10/07/1975	TRASFERIMENTO A TITOLO GRATUITO	Valore catastale	17,88	17,88	AGENZIA FORESTALE REGIONALE	
32839	TERRENI AGRICOLI	1.2.2.02.13.01.001	Indisponibile	50	65	3.210	PG	PIETRALUNGA		No	10/07/1975	TRASFERIMENTO A TITOLO GRATUITO	Valore catastale	942,50	942,50	AGENZIA FORESTALE REGIONALE	
32840	TERRENI AGRICOLI	1.2.2.02.13.01.001	Indisponibile	50	66	48.610	PG	PIETRALUNGA		No	10/07/1975	TRASFERIMENTO A TITOLO GRATUITO	Valore catastale	12.237,88	12.237,88	AGENZIA FORESTALE REGIONALE	
32841	TERRENI AGRICOLI	1.2.2.02.13.01.001	Indisponibile	50	67	2.510	PG	PIETRALUNGA		No	10/07/1975	TRASFERIMENTO A TITOLO GRATUITO	Valore catastale	211,25	211,25	AGENZIA FORESTALE REGIONALE	
32842	TERRENI AGRICOLI	1.2.2.02.13.01.001	Indisponibile	50	68	93.000	PG	PIETRALUNGA		No	10/07/1975	TRASFERIMENTO A TITOLO GRATUITO	Valore catastale	11.708,13	11.708,13	AGENZIA FORESTALE REGIONALE	
32843	TERRENI AGRICOLI	1.2.2.02.13.01.001	Indisponibile	50	69	650	PG	PIETRALUNGA		No	10/07/1975	TRASFERIMENTO A TITOLO GRATUITO	Valore catastale	43,88	43,88	AGENZIA FORESTALE REGIONALE	
32844	TERRENI AGRICOLI	1.2.2.02.13.01.001	Indisponibile	50	70	2.060	PG	PIETRALUNGA		No	10/07/1975	TRASFERIMENTO A TITOLO GRATUITO	Valore catastale	518,38	518,38	AGENZIA FORESTALE REGIONALE	
32845	TERRENI AGRICOLI	1.2.2.02.13.01.001	Indisponibile	50	73	4.750	PG	PIETRALUNGA		No	10/07/1975	TRASFERIMENTO A TITOLO GRATUITO	Valore catastale	398,13	398,13	AGENZIA FORESTALE REGIONALE	
32846	TERRENI AGRICOLI	1.2.2.02.13.01.001	Indisponibile	50	74	5.330	PG	PIETRALUNGA		No	10/07/1975	TRASFERIMENTO A TITOLO GRATUITO	Valore catastale	625,63	625,63	AGENZIA FORESTALE REGIONALE	
32847	TERRENI AGRICOLI	1.2.2.02.13.01.001	Indisponibile	50	75	2.670	PG	PIETRALUNGA		No	10/07/1975	TRASFERIMENTO A TITOLO GRATUITO	Valore catastale	672,75	672,75	AGENZIA FORESTALE REGIONALE	
32848	TERRENI AGRICOLI	1.2.2.02.13.01.001	Indisponibile	50	76	17.560	PG	PIETRALUNGA		No	10/07/1975	TRASFERIMENTO A TITOLO GRATUITO	Valore catastale	4.421,63	4.421,63	AGENZIA FORESTALE REGIONALE	
32849	TERRENI AGRICOLI	1.2.2.02.13.01.001	Indisponibile	50	77	6.500	PG	PIETRALUNGA		No	10/07/1975	TRASFERIMENTO A TITOLO GRATUITO	Valore catastale	437,13	437,13	AGENZIA FORESTALE REGIONALE	
32850	TERRENI AGRICOLI	1.2.2.02.13.01.001	Indisponibile	50	510	8.530	PG	PIETRALUNGA		No	10/07/1975	TRASFERIMENTO A TITOLO GRATUITO	Valore catastale	859,63	859,63	AGENZIA FORESTALE REGIONALE	
32851	TERRENI AGRICOLI	1.2.2.02.13.01.001	Indisponibile	50	82	5.430	PG	PIETRALUNGA		No	10/07/1975	TRASFERIMENTO A TITOLO GRATUITO	Valore catastale	1.366,63	1.366,63	AGENZIA FORESTALE REGIONALE	
32852	TERRENI AGRICOLI	1.2.2.02.13.01.001	Indisponibile	50	504	255	PG	PIETRALUNGA		No	10/07/1975	TRASFERIMENTO A TITOLO GRATUITO	Valore catastale	32,50	32,50	AGENZIA FORESTALE REGIONALE	
32853	TERRENI AGRICOLI	1.2.2.02.13.01.001	Indisponibile	50	505	900	PG	PIETRALUNGA		No	10/07/1975	TRASFERIMENTO A TITOLO GRATUITO	Valore catastale	113,75	113,75	AGENZIA FORESTALE REGIONALE	

PATRIMONIO IMMOBILIARE REGIONE UMBRIA
Prospetto Terreni al 31/12/2019

Sviluppumbria S.p.A.

Numero Identificativo (da sistema informativo)	Classificazione secondo il piano dei conti dello Stato Patrimoniale in base al D.lgs.118/2011 (Descrizione)	Classificazione secondo il piano dei conti dello Stato Patrimoniale in base al D.lgs.118/2011 (Codice)	Classificazione ai sensi del codice civile (demaniale,disponibile, indisponibile)	Foglio	Particella	Superficie mq	Provincia	Comune	Località	Bene soggetto ad ammortamento	Data di acquisizione	Modalità di acquisizione	Criterio di valutazione secondo i principi del D.lgs 118/2011	Valore dell'immobile secondo i principi del D.lgs 118/2011 al 31/12/2019 (euro)	Valore dell'immobile secondo i principi del D.lgs 118/2011 al 31/12/2018 (euro)	Ente Gestore	Note
32854	TERRENI AGRICOLI	1.2.2.02.13.01.001	Indisponibile	50	506	310	PG	PIETRALUNGA		No	10/07/1975	TRASFERIMENTO A TITOLO GRATUITO	Valore catastale	39,00	39,00	AGENZIA FORESTALE REGIONALE	
32855	TERRENI AGRICOLI	1.2.2.02.13.01.001	Indisponibile	50	507	1.135	PG	PIETRALUNGA		No	10/07/1975	TRASFERIMENTO A TITOLO GRATUITO	Valore catastale	143,00	143,00	AGENZIA FORESTALE REGIONALE	
32856	TERRENI AGRICOLI	1.2.2.02.13.01.001	Indisponibile	50	508	40	PG	PIETRALUNGA		No	10/07/1975	TRASFERIMENTO A TITOLO GRATUITO	Valore catastale	4,88	4,88	AGENZIA FORESTALE REGIONALE	
32857	TERRENI AGRICOLI	1.2.2.02.13.01.001	Indisponibile	51	1	2.810	PG	PIETRALUNGA		No	10/07/1975	TRASFERIMENTO A TITOLO GRATUITO	Valore catastale	94,25	94,25	AGENZIA FORESTALE REGIONALE	
32858	TERRENI AGRICOLI	1.2.2.02.13.01.001	Indisponibile	51	2	600	PG	PIETRALUNGA		No	10/07/1975	TRASFERIMENTO A TITOLO GRATUITO	Valore catastale	50,38	50,38	AGENZIA FORESTALE REGIONALE	
32859	TERRENI AGRICOLI	1.2.2.02.13.01.001	Indisponibile	51	3	1.830	PG	PIETRALUNGA		No	10/07/1975	TRASFERIMENTO A TITOLO GRATUITO	Valore catastale	0,00	0,00	AGENZIA FORESTALE REGIONALE	
32860	TERRENI AGRICOLI	1.2.2.02.13.01.001	Indisponibile	51	4	10.800	PG	PIETRALUNGA		No	10/07/1975	TRASFERIMENTO A TITOLO GRATUITO	Valore catastale	906,75	906,75	AGENZIA FORESTALE REGIONALE	Variazione registrata anno 2018
32861	TERRENI AGRICOLI	1.2.2.02.13.01.001	Indisponibile	51	5	19.310	PG	PIETRALUNGA		No	10/07/1975	TRASFERIMENTO A TITOLO GRATUITO	Valore catastale	5.671,25	5.671,25	AGENZIA FORESTALE REGIONALE	
32862	TERRENI AGRICOLI	1.2.2.02.13.01.001	Indisponibile	51	6	15.520	PG	PIETRALUNGA		No	10/07/1975	TRASFERIMENTO A TITOLO GRATUITO	Valore catastale	4.558,13	4.558,13	AGENZIA FORESTALE REGIONALE	
32863	TERRENI AGRICOLI	1.2.2.02.13.01.001	Indisponibile	51	7	5.270	PG	PIETRALUNGA		No	10/07/1975	TRASFERIMENTO A TITOLO GRATUITO	Valore catastale	442,00	442,00	AGENZIA FORESTALE REGIONALE	
32864	TERRENI AGRICOLI	1.2.2.02.13.01.001	Indisponibile	51	8	1.260	PG	PIETRALUNGA		No	10/07/1975	TRASFERIMENTO A TITOLO GRATUITO	Valore catastale	117,00	117,00	AGENZIA FORESTALE REGIONALE	
32865	TERRENI AGRICOLI	1.2.2.02.13.01.001	Indisponibile	51	9	1.680	PG	PIETRALUNGA		No	10/07/1975	TRASFERIMENTO A TITOLO GRATUITO	Valore catastale	211,25	211,25	AGENZIA FORESTALE REGIONALE	
32866	TERRENI AGRICOLI	1.2.2.02.13.01.001	Indisponibile	51	10	360	PG	PIETRALUNGA		No	10/07/1975	TRASFERIMENTO A TITOLO GRATUITO	Valore catastale	3,25	3,25	AGENZIA FORESTALE REGIONALE	
32867	TERRENI AGRICOLI	1.2.2.02.13.01.001	Indisponibile	51	11	1.090	PG	PIETRALUNGA		No	10/07/1975	TRASFERIMENTO A TITOLO GRATUITO	Valore catastale	110,50	110,50	AGENZIA FORESTALE REGIONALE	
32868	TERRENI AGRICOLI	1.2.2.02.13.01.001	Indisponibile	51	12	2.640	PG	PIETRALUNGA		No	10/07/1975	TRASFERIMENTO A TITOLO GRATUITO	Valore catastale	796,25	796,25	AGENZIA FORESTALE REGIONALE	
32869	TERRENI AGRICOLI	1.2.2.02.13.01.001	Indisponibile	51	13	2.640	PG	PIETRALUNGA		No	10/07/1975	TRASFERIMENTO A TITOLO GRATUITO	Valore catastale	22,75	22,75	AGENZIA FORESTALE REGIONALE	
32870	TERRENI AGRICOLI	1.2.2.02.13.01.001	Indisponibile	51	14	5.310	PG	PIETRALUNGA		No	10/07/1975	TRASFERIMENTO A TITOLO GRATUITO	Valore catastale	1.560,00	1.560,00	AGENZIA FORESTALE REGIONALE	
32871	TERRENI AGRICOLI	1.2.2.02.13.01.001	Indisponibile	51	16	2.670	PG	PIETRALUNGA		No	10/07/1975	TRASFERIMENTO A TITOLO GRATUITO	Valore catastale	224,25	224,25	AGENZIA FORESTALE REGIONALE	
32872	TERRENI AGRICOLI	1.2.2.02.13.01.001	Indisponibile	51	17	950	PG	PIETRALUNGA		No	10/07/1975	TRASFERIMENTO A TITOLO GRATUITO	Valore catastale	32,50	32,50	AGENZIA FORESTALE REGIONALE	
32873	TERRENI AGRICOLI	1.2.2.02.13.01.001	Indisponibile	51	18	53.640	PG	PIETRALUNGA		No	10/07/1975	TRASFERIMENTO A TITOLO GRATUITO	Valore catastale	13.505,38	13.505,38	AGENZIA FORESTALE REGIONALE	

PATRIMONIO IMMOBILIARE REGIONE UMBRIA
Prospetto Terreni al 31/12/2019

Sviluppumbria S.p.A.

Numero Identificativo (da sistema informativo)	Classificazione secondo il piano dei conti dello Stato Patrimoniale in base al D.lgs.118/2011 (Descrizione)	Classificazione secondo il piano dei conti dello Stato Patrimoniale in base al D.lgs.118/2011 (Codice)	Classificazione ai sensi del codice civile (demaniale,disponibile, indisponibile)	Foglio	Particella	Superficie mq	Provincia	Comune	Località	Bene soggetto ad ammortamento	Data di acquisizione	Modalità di acquisizione	Criterio di valutazione secondo i principi del D.lgs 118/2011	Valore dell'immobile secondo i principi del D.lgs 118/2011 al 31/12/2019 (euro)	Valore dell'immobile secondo i principi del D.lgs 118/2011 al 31/12/2018 (euro)	Ente Gestore	Note
32874	TERRENI AGRICOLI	1.2.2.02.13.01.001	Indisponibile	51	19	121.510	PG	PIETRALUNGA		No	10/07/1975	TRASFERIMENTO A TITOLO GRATUITO	Valore catastale	15.296,13	15.296,13	AGENZIA FORESTALE REGIONALE	
32875	TERRENI AGRICOLI	1.2.2.02.13.01.001	Indisponibile	52	2	3.920	PG	PIETRALUNGA		No	28/05/1980	TRASFERIMENTO A TITOLO GRATUITO	Valore catastale	329,88	329,88	AGENZIA FORESTALE REGIONALE	
32876	TERRENI AGRICOLI	1.2.2.02.13.01.001	Indisponibile	52	3	5.400	PG	PIETRALUNGA		No	28/05/1980	TRASFERIMENTO A TITOLO GRATUITO	Valore catastale	453,38	453,38	AGENZIA FORESTALE REGIONALE	
32877	TERRENI AGRICOLI	1.2.2.02.13.01.001	Indisponibile	52	4	2.560	PG	PIETRALUNGA		No	28/05/1980	TRASFERIMENTO A TITOLO GRATUITO	Valore catastale	214,50	214,50	AGENZIA FORESTALE REGIONALE	Variazione di coltura anno 2018
32878	TERRENI AGRICOLI	1.2.2.02.13.01.001	Indisponibile	52	5	5.220	PG	PIETRALUNGA		No	28/05/1980	TRASFERIMENTO A TITOLO GRATUITO	Valore catastale	1.490,13	1.490,13	AGENZIA FORESTALE REGIONALE	
32879	TERRENI AGRICOLI	1.2.2.02.13.01.001	Indisponibile	52	6	580	PG	PIETRALUNGA		No	28/05/1980	TRASFERIMENTO A TITOLO GRATUITO	Valore catastale	43,88	43,88	AGENZIA FORESTALE REGIONALE	
32880	TERRENI AGRICOLI	1.2.2.02.13.01.001	Indisponibile	52	7	15.830	PG	PIETRALUNGA		No	28/05/1980	TRASFERIMENTO A TITOLO GRATUITO	Valore catastale	1.594,13	1.594,13	AGENZIA FORESTALE REGIONALE	
32881	TERRENI AGRICOLI	1.2.2.02.13.01.001	Indisponibile	52	8	63.230	PG	PIETRALUNGA		No	28/05/1980	TRASFERIMENTO A TITOLO GRATUITO	Valore catastale	5.307,25	5.307,25	AGENZIA FORESTALE REGIONALE	
32882	TERRENI AGRICOLI	1.2.2.02.13.01.001	Indisponibile	52	514	141.350	PG	PIETRALUNGA		No	28/05/1980	TRASFERIMENTO A TITOLO GRATUITO	Valore catastale	25.114,38	25.114,38	AGENZIA FORESTALE REGIONALE	
32883	TERRENI AGRICOLI	1.2.2.02.13.01.001	Indisponibile	52	10	1.560	PG	PIETRALUNGA		No	28/05/1980	TRASFERIMENTO A TITOLO GRATUITO	Valore catastale	131,63	131,63	AGENZIA FORESTALE REGIONALE	
32884	TERRENI AGRICOLI	1.2.2.02.13.01.001	Indisponibile	52	11	460	PG	PIETRALUNGA		No	28/05/1980	TRASFERIMENTO A TITOLO GRATUITO	Valore catastale	39,00	39,00	AGENZIA FORESTALE REGIONALE	
32885	TERRENI AGRICOLI	1.2.2.02.13.01.001	Indisponibile	52	12	990	PG	PIETRALUNGA		No	28/05/1980	TRASFERIMENTO A TITOLO GRATUITO	Valore catastale	74,75	74,75	AGENZIA FORESTALE REGIONALE	
32886	TERRENI AGRICOLI	1.2.2.02.13.01.001	Indisponibile	52	13	9.430	PG	PIETRALUNGA		No	28/05/1980	TRASFERIMENTO A TITOLO GRATUITO	Valore catastale	949,00	949,00	AGENZIA FORESTALE REGIONALE	
32887	TERRENI AGRICOLI	1.2.2.02.13.01.001	Indisponibile	52	15	8.640	PG	PIETRALUNGA		No	10/07/1975	TRASFERIMENTO A TITOLO GRATUITO	Valore catastale	2.242,50	2.242,50	AGENZIA FORESTALE REGIONALE	
32888	TERRENI AGRICOLI	1.2.2.02.13.01.001	Indisponibile	52	16	9.820	PG	PIETRALUNGA		No	10/07/1975	TRASFERIMENTO A TITOLO GRATUITO	Valore catastale	989,63	989,63	AGENZIA FORESTALE REGIONALE	
32889	TERRENI AGRICOLI	1.2.2.02.13.01.001	Indisponibile	52	17	1.250	PG	PIETRALUNGA		No	10/07/1975	TRASFERIMENTO A TITOLO GRATUITO	Valore catastale	42,25	42,25	AGENZIA FORESTALE REGIONALE	
32890	TERRENI AGRICOLI	1.2.2.02.13.01.001	Indisponibile	52	18	9.420	PG	PIETRALUNGA		No	10/07/1975	TRASFERIMENTO A TITOLO GRATUITO	Valore catastale	2.372,50	2.372,50	AGENZIA FORESTALE REGIONALE	
32891	TERRENI AGRICOLI	1.2.2.02.13.01.001	Indisponibile	52	19	180	PG	PIETRALUNGA		No	10/07/1975	TRASFERIMENTO A TITOLO GRATUITO	Valore catastale	13,00	13,00	AGENZIA FORESTALE REGIONALE	
32892	TERRENI AGRICOLI	1.2.2.02.13.01.001	Indisponibile	52	20	15.990	PG	PIETRALUNGA		No	10/07/1975	TRASFERIMENTO A TITOLO GRATUITO	Valore catastale	1.610,38	1.610,38	AGENZIA FORESTALE REGIONALE	
32893	TERRENI AGRICOLI	1.2.2.02.13.01.001	Indisponibile	52	21	5.150	PG	PIETRALUNGA		No	10/07/1975	TRASFERIMENTO A TITOLO GRATUITO	Valore catastale	432,25	432,25	AGENZIA FORESTALE REGIONALE	

PATRIMONIO IMMOBILIARE REGIONE UMBRIA
Prospetto Terreni al 31/12/2019

Sviluppumbria S.p.A.

Numero Identificativo (da sistema informativo)	Classificazione secondo il piano dei conti dello Stato Patrimoniale in base al D.lgs.118/2011 (Descrizione)	Classificazione secondo il piano dei conti dello Stato Patrimoniale in base al D.lgs.118/2011 (Codice)	Classificazione ai sensi del codice civile (demaniale,disponibile, indisponibile)	Foglio	Particella	Superficie mq	Provincia	Comune	Località	Bene soggetto ad ammortamento	Data di acquisizione	Modalità di acquisizione	Criterio di valutazione secondo i principi del D.lgs 118/2011	Valore dell'immobile secondo i principi del D.lgs 118/2011 al 31/12/2019 (euro)	Valore dell'immobile secondo i principi del D.lgs 118/2011 al 31/12/2018 (euro)	Ente Gestore	Note
32894	TERRENI AGRICOLI	1.2.2.02.13.01.001	Indisponibile	52	22	1.060	PG	PIETRALUNGA		No	10/07/1975	TRASFERIMENTO A TITOLO GRATUITO	Valore catastale	8,13	8,13	AGENZIA FORESTALE REGIONALE	
32895	TERRENI AGRICOLI	1.2.2.02.13.01.001	Indisponibile	52	23	46.480	PG	PIETRALUNGA		No	10/07/1975	TRASFERIMENTO A TITOLO GRATUITO	Valore catastale	3.510,00	3.510,00	AGENZIA FORESTALE REGIONALE	
32896	TERRENI AGRICOLI	1.2.2.02.13.01.001	Indisponibile	52	24	3.260	PG	PIETRALUNGA		No	10/07/1975	TRASFERIMENTO A TITOLO GRATUITO	Valore catastale	957,13	957,13	AGENZIA FORESTALE REGIONALE	
32897	TERRENI AGRICOLI	1.2.2.02.13.01.001	Indisponibile	52	25	2.110	PG	PIETRALUNGA		No	10/07/1975	TRASFERIMENTO A TITOLO GRATUITO	Valore catastale	17,88	17,88	AGENZIA FORESTALE REGIONALE	
32898	TERRENI AGRICOLI	1.2.2.02.13.01.001	Indisponibile	52	26	30.520	PG	PIETRALUNGA		No	28/05/1980	TRASFERIMENTO A TITOLO GRATUITO	Valore catastale	2.561,00	2.561,00	AGENZIA FORESTALE REGIONALE	
32899	TERRENI AGRICOLI	1.2.2.02.13.01.001	Indisponibile	52	27	49.560	PG	PIETRALUNGA		No	28/05/1980	TRASFERIMENTO A TITOLO GRATUITO	Valore catastale	4.990,38	4.990,38	AGENZIA FORESTALE REGIONALE	
32900	TERRENI AGRICOLI	1.2.2.02.13.01.001	Indisponibile	52	28	29.000	PG	PIETRALUNGA		No	28/05/1980	TRASFERIMENTO A TITOLO GRATUITO	Valore catastale	2.434,25	2.434,25	AGENZIA FORESTALE REGIONALE	
32901	TERRENI AGRICOLI	1.2.2.02.13.01.001	Indisponibile	52	29	8.550	PG	PIETRALUNGA		No	28/05/1980	TRASFERIMENTO A TITOLO GRATUITO	Valore catastale	718,25	718,25	AGENZIA FORESTALE REGIONALE	
32902	TERRENI AGRICOLI	1.2.2.02.13.01.001	Indisponibile	52	30	330	PG	PIETRALUNGA		No	28/05/1980	TRASFERIMENTO A TITOLO GRATUITO	Valore catastale	26,00	26,00	AGENZIA FORESTALE REGIONALE	
32903	TERRENI AGRICOLI	1.2.2.02.13.01.001	Indisponibile	52	31	2.030	PG	PIETRALUNGA		No	28/05/1980	TRASFERIMENTO A TITOLO GRATUITO	Valore catastale	937,63	937,63	AGENZIA FORESTALE REGIONALE	
32904	TERRENI AGRICOLI	1.2.2.02.13.01.001	Indisponibile	52	32	3.410	PG	PIETRALUNGA		No	28/05/1980	TRASFERIMENTO A TITOLO GRATUITO	Valore catastale	1.574,63	1.574,63	AGENZIA FORESTALE REGIONALE	
32905	TERRENI AGRICOLI	1.2.2.02.13.01.001	Indisponibile	52	33	92	PG	PIETRALUNGA		No	28/05/1980	TRASFERIMENTO A TITOLO GRATUITO	Valore catastale	6,50	6,50	AGENZIA FORESTALE REGIONALE	
32906	TERRENI AGRICOLI	1.2.2.02.13.01.001	Indisponibile	52	34	9.990	PG	PIETRALUNGA		No	28/05/1980	TRASFERIMENTO A TITOLO GRATUITO	Valore catastale	838,50	838,50	AGENZIA FORESTALE REGIONALE	
32907	TERRENI AGRICOLI	1.2.2.02.13.01.001	Indisponibile	52	35	1.540	PG	PIETRALUNGA		No	28/05/1980	TRASFERIMENTO A TITOLO GRATUITO	Valore catastale	130,00	130,00	AGENZIA FORESTALE REGIONALE	
32908	TERRENI AGRICOLI	1.2.2.02.13.01.001	Indisponibile	52	36	6.060	PG	PIETRALUNGA		No	28/05/1980	TRASFERIMENTO A TITOLO GRATUITO	Valore catastale	1.101,75	1.101,75	AGENZIA FORESTALE REGIONALE	
32909	TERRENI AGRICOLI	1.2.2.02.13.01.001	Indisponibile	52	37	6.680	PG	PIETRALUNGA		No	28/05/1980	TRASFERIMENTO A TITOLO GRATUITO	Valore catastale	3.082,63	3.082,63	AGENZIA FORESTALE REGIONALE	
32910	TERRENI AGRICOLI	1.2.2.02.13.01.001	Indisponibile	52	45	2.990	PG	PIETRALUNGA		No	28/05/1980	TRASFERIMENTO A TITOLO GRATUITO	Valore catastale	250,25	250,25	AGENZIA FORESTALE REGIONALE	
32911	TERRENI AGRICOLI	1.2.2.02.13.01.001	Indisponibile	52	46	12.390	PG	PIETRALUNGA		No	28/05/1980	TRASFERIMENTO A TITOLO GRATUITO	Valore catastale	3.640,00	3.640,00	AGENZIA FORESTALE REGIONALE	
32912	TERRENI AGRICOLI	1.2.2.02.13.01.001	Indisponibile	52	47	600	PG	PIETRALUNGA		No	28/05/1980	TRASFERIMENTO A TITOLO GRATUITO	Valore catastale	50,38	50,38	AGENZIA FORESTALE REGIONALE	
32913	TERRENI AGRICOLI	1.2.2.02.13.01.001	Indisponibile	52	48	970	PG	PIETRALUNGA		No	28/05/1980	TRASFERIMENTO A TITOLO GRATUITO	Valore catastale	8,13	8,13	AGENZIA FORESTALE REGIONALE	

PATRIMONIO IMMOBILIARE REGIONE UMBRIA
Prospetto Terreni al 31/12/2019

Sviluppumbria S.p.A.

Numero Identificativo (da sistema informativo)	Classificazione secondo il piano dei conti dello Stato Patrimoniale in base al D.lgs.118/2011 (Descrizione)	Classificazione secondo il piano dei conti dello Stato Patrimoniale in base al D.lgs.118/2011 (Codice)	Classificazione ai sensi del codice civile (demaniale,disponibile, indisponibile)	Foglio	Particella	Superficie mq	Provincia	Comune	Località	Bene soggetto ad ammortamento	Data di acquisizione	Modalità di acquisizione	Criterio di valutazione secondo i principi del D.lgs 118/2011	Valore dell'immobile secondo i principi del D.lgs 118/2011 al 31/12/2019 (euro)	Valore dell'immobile secondo i principi del D.lgs 118/2011 al 31/12/2018 (euro)	Ente Gestore	Note
32914	TERRENI AGRICOLI	1.2.2.02.13.01.001	Indisponibile	52	49	2.070	PG	PIETRALUNGA		No	28/05/1980	TRASFERIMENTO A TITOLO GRATUITO	Valore catastale	238,88	238,88	AGENZIA FORESTALE REGIONALE	
32915	TERRENI AGRICOLI	1.2.2.02.13.01.001	Indisponibile	52	50	12.330	PG	PIETRALUNGA		No	28/05/1980	TRASFERIMENTO A TITOLO GRATUITO	Valore catastale	1.035,13	1.035,13	AGENZIA FORESTALE REGIONALE	
32916	TERRENI AGRICOLI	1.2.2.02.13.01.001	Indisponibile	52	51	10.330	PG	PIETRALUNGA		No	28/05/1980	TRASFERIMENTO A TITOLO GRATUITO	Valore catastale	1.213,88	1.213,88	AGENZIA FORESTALE REGIONALE	
32917	TERRENI AGRICOLI	1.2.2.02.13.01.001	Indisponibile	52	52	9.990	PG	PIETRALUNGA		No	28/05/1980	TRASFERIMENTO A TITOLO GRATUITO	Valore catastale	4.611,75	4.611,75	AGENZIA FORESTALE REGIONALE	
32918	TERRENI AGRICOLI	1.2.2.02.13.01.001	Indisponibile	52	507	31	PG	PIETRALUNGA		No	28/05/1980	TRASFERIMENTO A TITOLO GRATUITO	Valore catastale	14,63	14,63	AGENZIA FORESTALE REGIONALE	
32919	TERRENI AGRICOLI	1.2.2.02.13.01.001	Indisponibile	52	55	140	PG	PIETRALUNGA		No	28/05/1980	TRASFERIMENTO A TITOLO GRATUITO	Valore catastale	14,63	14,63	AGENZIA FORESTALE REGIONALE	
32920	TERRENI AGRICOLI	1.2.2.02.13.01.001	Indisponibile	52	510	315	PG	PIETRALUNGA		No	28/05/1980	TRASFERIMENTO A TITOLO GRATUITO	Valore catastale	0,00	0,00	AGENZIA FORESTALE REGIONALE	
32921	TERRENI AGRICOLI	1.2.2.02.13.01.001	Indisponibile	52	58	1.660	PG	PIETRALUNGA		No	28/05/1980	TRASFERIMENTO A TITOLO GRATUITO	Valore catastale	139,75	139,75	AGENZIA FORESTALE REGIONALE	
32922	TERRENI AGRICOLI	1.2.2.02.13.01.001	Indisponibile	52	59	380	PG	PIETRALUNGA		No	28/05/1980	TRASFERIMENTO A TITOLO GRATUITO	Valore catastale	175,50	175,50	AGENZIA FORESTALE REGIONALE	
32923	TERRENI AGRICOLI	1.2.2.02.13.01.001	Indisponibile	52	60	8.020	PG	PIETRALUNGA		No	28/05/1980	TRASFERIMENTO A TITOLO GRATUITO	Valore catastale	2.356,25	2.356,25	AGENZIA FORESTALE REGIONALE	
32924	TERRENI AGRICOLI	1.2.2.02.13.01.001	Indisponibile	52	61	4.350	PG	PIETRALUNGA		No	28/05/1980	TRASFERIMENTO A TITOLO GRATUITO	Valore catastale	365,63	365,63	AGENZIA FORESTALE REGIONALE	
32925	TERRENI AGRICOLI	1.2.2.02.13.01.001	Indisponibile	52	62	3.080	PG	PIETRALUNGA		No	28/05/1980	TRASFERIMENTO A TITOLO GRATUITO	Valore catastale	611,00	611,00	AGENZIA FORESTALE REGIONALE	
32926	TERRENI AGRICOLI	1.2.2.02.13.01.001	Indisponibile	52	502	280	PG	PIETRALUNGA		No	28/05/1980	TRASFERIMENTO A TITOLO GRATUITO	Valore catastale	0,00	0,00	AGENZIA FORESTALE REGIONALE	
32927	TERRENI AGRICOLI	1.2.2.02.13.01.001	Indisponibile	52	64	1.700	PG	PIETRALUNGA		No	28/05/1980	TRASFERIMENTO A TITOLO GRATUITO	Valore catastale	138,13	138,13	AGENZIA FORESTALE REGIONALE	
32928	TERRENI AGRICOLI	1.2.2.02.13.01.001	Indisponibile	52	65	29.650	PG	PIETRALUNGA		No	28/05/1980	TRASFERIMENTO A TITOLO GRATUITO	Valore catastale	13.685,75	13.685,75	AGENZIA FORESTALE REGIONALE	
32929	TERRENI AGRICOLI	1.2.2.02.13.01.001	Indisponibile	52	66	6.480	PG	PIETRALUNGA		No	28/05/1980	TRASFERIMENTO A TITOLO GRATUITO	Valore catastale	53,63	53,63	AGENZIA FORESTALE REGIONALE	
32930	TERRENI AGRICOLI	1.2.2.02.13.01.001	Indisponibile	52	67	39	PG	PIETRALUNGA		No	10/07/1975	TRASFERIMENTO A TITOLO GRATUITO	Valore catastale	3,25	3,25	AGENZIA FORESTALE REGIONALE	
32931	TERRENI AGRICOLI	1.2.2.02.13.01.001	Indisponibile	52	68	280	PG	PIETRALUNGA		No	10/07/1975	TRASFERIMENTO A TITOLO GRATUITO	Valore catastale	21,13	21,13	AGENZIA FORESTALE REGIONALE	
32932	TERRENI AGRICOLI	1.2.2.02.13.01.001	Indisponibile	52	69	4.250	PG	PIETRALUNGA		No	28/05/1980	TRASFERIMENTO A TITOLO GRATUITO	Valore catastale	1.248,00	1.248,00	AGENZIA FORESTALE REGIONALE	
32933	TERRENI AGRICOLI	1.2.2.02.13.01.001	Indisponibile	52	71	1.880	PG	PIETRALUNGA		No	28/05/1980	TRASFERIMENTO A TITOLO GRATUITO	Valore catastale	157,63	157,63	AGENZIA FORESTALE REGIONALE	

PATRIMONIO IMMOBILIARE REGIONE UMBRIA
Prospetto Terreni al 31/12/2019

Sviluppumbria S.p.A.

Numero Identificativo (da sistema informativo)	Classificazione secondo il piano dei conti dello Stato Patrimoniale in base al D.lgs.118/2011 (Descrizione)	Classificazione secondo il piano dei conti dello Stato Patrimoniale in base al D.lgs.118/2011 (Codice)	Classificazione ai sensi del codice civile (demaniale,disponibile, indisponibile)	Foglio	Particella	Superficie mq	Provincia	Comune	Località	Bene soggetto ad ammortamento	Data di acquisizione	Modalità di acquisizione	Criterio di valutazione secondo i principi del D.lgs 118/2011	Valore dell'immobile secondo i principi del D.lgs 118/2011 al 31/12/2019 (euro)	Valore dell'immobile secondo i principi del D.lgs 118/2011 al 31/12/2018 (euro)	Ente Gestore	Note
32934	TERRENI AGRICOLI	1.2.2.02.13.01.001	Indisponibile	52	72	280	PG	PIETRALUNGA		No	28/05/1980	TRASFERIMENTO A TITOLO GRATUITO	Valore catastale	17,88	17,88	AGENZIA FORESTALE REGIONALE	
32935	TERRENI AGRICOLI	1.2.2.02.13.01.001	Indisponibile	52	73	2.510	PG	PIETRALUNGA		No	10/07/1975	TRASFERIMENTO A TITOLO GRATUITO	Valore catastale	2.266,88	2.266,88	AGENZIA FORESTALE REGIONALE	
32936	TERRENI AGRICOLI	1.2.2.02.13.01.001	Indisponibile	52	74	1.110	PG	PIETRALUNGA		No	28/05/1980	TRASFERIMENTO A TITOLO GRATUITO	Valore catastale	9,75	9,75	AGENZIA FORESTALE REGIONALE	
32937	TERRENI AGRICOLI	1.2.2.02.13.01.001	Indisponibile	52	76	1.380	PG	PIETRALUNGA		No	28/05/1980	TRASFERIMENTO A TITOLO GRATUITO	Valore catastale	115,38	115,38	AGENZIA FORESTALE REGIONALE	
32938	TERRENI AGRICOLI	1.2.2.02.13.01.001	Indisponibile	52	77	6.810	PG	PIETRALUNGA		No	28/05/1980	TRASFERIMENTO A TITOLO GRATUITO	Valore catastale	3.142,75	3.142,75	AGENZIA FORESTALE REGIONALE	
32939	TERRENI AGRICOLI	1.2.2.02.13.01.001	Indisponibile	52	78	6.220	PG	PIETRALUNGA		No	28/05/1980	TRASFERIMENTO A TITOLO GRATUITO	Valore catastale	693,88	693,88	AGENZIA FORESTALE REGIONALE	
32940	TERRENI AGRICOLI	1.2.2.02.13.01.001	Indisponibile	52	81	1.830	PG	PIETRALUNGA		No	28/05/1980	TRASFERIMENTO A TITOLO GRATUITO	Valore catastale	154,38	154,38	AGENZIA FORESTALE REGIONALE	
32941	TERRENI AGRICOLI	1.2.2.02.13.01.001	Indisponibile	52	82	2.840	PG	PIETRALUNGA		No	28/05/1980	TRASFERIMENTO A TITOLO GRATUITO	Valore catastale	214,50	214,50	AGENZIA FORESTALE REGIONALE	
32942	TERRENI AGRICOLI	1.2.2.02.13.01.001	Indisponibile	52	505	8.100	PG	PIETRALUNGA		No	28/05/1980	TRASFERIMENTO A TITOLO GRATUITO	Valore catastale	2.379,00	2.379,00	AGENZIA FORESTALE REGIONALE	
32943	TERRENI AGRICOLI	1.2.2.02.13.01.001	Indisponibile	52	84	2.300	PG	PIETRALUNGA		No	10/07/1975	TRASFERIMENTO A TITOLO GRATUITO	Valore catastale	617,50	617,50	AGENZIA FORESTALE REGIONALE	
32944	TERRENI AGRICOLI	1.2.2.02.13.01.001	Indisponibile	52	85	7.400	PG	PIETRALUNGA		No	10/07/1975	TRASFERIMENTO A TITOLO GRATUITO	Valore catastale	620,75	620,75	AGENZIA FORESTALE REGIONALE	
32945	TERRENI AGRICOLI	1.2.2.02.13.01.001	Indisponibile	52	86	12.000	PG	PIETRALUNGA		No	10/07/1975	TRASFERIMENTO A TITOLO GRATUITO	Valore catastale	1.007,50	1.007,50	AGENZIA FORESTALE REGIONALE	
32946	TERRENI AGRICOLI	1.2.2.02.13.01.001	Indisponibile	52	87	10.320	PG	PIETRALUNGA		No	28/05/1980	TRASFERIMENTO A TITOLO GRATUITO	Valore catastale	1.040,00	1.040,00	AGENZIA FORESTALE REGIONALE	
32947	TERRENI AGRICOLI	1.2.2.02.13.01.001	Indisponibile	52	88	1.860	PG	PIETRALUNGA		No	28/05/1980	TRASFERIMENTO A TITOLO GRATUITO	Valore catastale	546,00	546,00	AGENZIA FORESTALE REGIONALE	
32948	TERRENI AGRICOLI	1.2.2.02.13.01.001	Indisponibile	52	89	4.110	PG	PIETRALUNGA		No	28/05/1980	TRASFERIMENTO A TITOLO GRATUITO	Valore catastale	1.896,38	1.896,38	AGENZIA FORESTALE REGIONALE	
32949	TERRENI AGRICOLI	1.2.2.02.13.01.001	Indisponibile	52	90	4.930	PG	PIETRALUNGA		No	28/05/1980	TRASFERIMENTO A TITOLO GRATUITO	Valore catastale	1.007,50	1.007,50	AGENZIA FORESTALE REGIONALE	
32950	TERRENI AGRICOLI	1.2.2.02.13.01.001	Indisponibile	52	91	22.250	PG	PIETRALUNGA		No	10/07/1975	TRASFERIMENTO A TITOLO GRATUITO	Valore catastale	1.867,13	1.867,13	AGENZIA FORESTALE REGIONALE	
32951	TERRENI AGRICOLI	1.2.2.02.13.01.001	Indisponibile	52	92	600	PG	PIETRALUNGA		No	28/05/1980	TRASFERIMENTO A TITOLO GRATUITO	Valore catastale	19,50	19,50	AGENZIA FORESTALE REGIONALE	
32952	TERRENI AGRICOLI	1.2.2.02.13.01.001	Indisponibile	53	1	3.480	PG	PIETRALUNGA		No	28/05/1980	TRASFERIMENTO A TITOLO GRATUITO	Valore catastale	409,50	409,50	AGENZIA FORESTALE REGIONALE	
32953	TERRENI AGRICOLI	1.2.2.02.13.01.001	Indisponibile	53	3	14.980	PG	PIETRALUNGA		No	28/05/1980	TRASFERIMENTO A TITOLO GRATUITO	Valore catastale	6.914,38	6.914,38	AGENZIA FORESTALE REGIONALE	

PATRIMONIO IMMOBILIARE REGIONE UMBRIA
Prospetto Terreni al 31/12/2019

Sviluppumbria S.p.A.

Numero Identificativo (da sistema informativo)	Classificazione secondo il piano dei conti dello Stato Patrimoniale in base al D.lgs.118/2011 (Descrizione)	Classificazione secondo il piano dei conti dello Stato Patrimoniale in base al D.lgs.118/2011 (Codice)	Classificazione ai sensi del codice civile (demaniale,disponibile, indisponibile)	Foglio	Particella	Superficie mq	Provincia	Comune	Località	Bene soggetto ad ammortamento	Data di acquisizione	Modalità di acquisizione	Criterio di valutazione secondo i principi del D.lgs 118/2011	Valore dell'immobile secondo i principi del D.lgs 118/2011 al 31/12/2019 (euro)	Valore dell'immobile secondo i principi del D.lgs 118/2011 al 31/12/2018 (euro)	Ente Gestore	Note
32954	TERRENI AGRICOLI	1.2.2.02.13.01.001	Indisponibile	53	58	6.380	PG	PIETRALUNGA		No	28/05/1980	TRASFERIMENTO A TITOLO GRATUITO	Valore catastale	1.873,63	1.873,63	AGENZIA FORESTALE REGIONALE	
32955	TERRENI AGRICOLI	1.2.2.02.13.01.001	Indisponibile	54	1	3.230	PG	PIETRALUNGA		No	28/05/1980	TRASFERIMENTO A TITOLO GRATUITO	Valore catastale	271,38	271,38	AGENZIA FORESTALE REGIONALE	
32956	TERRENI AGRICOLI	1.2.2.02.13.01.001	Indisponibile	54	2	8.550	PG	PIETRALUNGA		No	28/05/1980	TRASFERIMENTO A TITOLO GRATUITO	Valore catastale	2.510,63	2.510,63	AGENZIA FORESTALE REGIONALE	
32957	TERRENI AGRICOLI	1.2.2.02.13.01.001	Indisponibile	54	3	84.260	PG	PIETRALUNGA		No	28/05/1980	TRASFERIMENTO A TITOLO GRATUITO	Valore catastale	6.363,50	6.363,50	AGENZIA FORESTALE REGIONALE	
32958	TERRENI AGRICOLI	1.2.2.02.13.01.001	Indisponibile	57	7	550	PG	PIETRALUNGA		No	10/07/1975	TRASFERIMENTO A TITOLO GRATUITO	Valore catastale	160,88	160,88	AGENZIA FORESTALE REGIONALE	
32959	TERRENI AGRICOLI	1.2.2.02.13.01.001	Indisponibile	57	36	1.060	PG	PIETRALUNGA		No	10/07/1975	TRASFERIMENTO A TITOLO GRATUITO	Valore catastale	89,38	89,38	AGENZIA FORESTALE REGIONALE	
32960	TERRENI AGRICOLI	1.2.2.02.13.01.001	Indisponibile	57	40	2.540	PG	PIETRALUNGA		No	10/07/1975	TRASFERIMENTO A TITOLO GRATUITO	Valore catastale	212,88	212,88	AGENZIA FORESTALE REGIONALE	
32961	TERRENI AGRICOLI	1.2.2.02.13.01.001	Indisponibile	57	89	900	PG	PIETRALUNGA		No	10/07/1975	TRASFERIMENTO A TITOLO GRATUITO	Valore catastale	68,25	68,25	AGENZIA FORESTALE REGIONALE	
32962	TERRENI AGRICOLI	1.2.2.02.13.01.001	Indisponibile	57	90	5.070	PG	PIETRALUNGA		No	10/07/1975	TRASFERIMENTO A TITOLO GRATUITO	Valore catastale	1.277,25	1.277,25	AGENZIA FORESTALE REGIONALE	
32963	TERRENI AGRICOLI	1.2.2.02.13.01.001	Indisponibile	57	91	4.630	PG	PIETRALUNGA		No	10/07/1975	TRASFERIMENTO A TITOLO GRATUITO	Valore catastale	156,00	156,00	AGENZIA FORESTALE REGIONALE	
32964	TERRENI AGRICOLI	1.2.2.02.13.01.001	Indisponibile	57	92	10.140	PG	PIETRALUNGA		No	10/07/1975	TRASFERIMENTO A TITOLO GRATUITO	Valore catastale	1.020,50	1.020,50	AGENZIA FORESTALE REGIONALE	
32965	TERRENI AGRICOLI	1.2.2.02.13.01.001	Indisponibile	57	94	11.730	PG	PIETRALUNGA		No	10/07/1975	TRASFERIMENTO A TITOLO GRATUITO	Valore catastale	2.952,63	2.952,63	AGENZIA FORESTALE REGIONALE	
32966	TERRENI AGRICOLI	1.2.2.02.13.01.001	Indisponibile	57	96	940	PG	PIETRALUNGA		No	10/07/1975	TRASFERIMENTO A TITOLO GRATUITO	Valore catastale	79,63	79,63	AGENZIA FORESTALE REGIONALE	
32967	TERRENI AGRICOLI	1.2.2.02.13.01.001	Indisponibile	57	98	640	PG	PIETRALUNGA		No	10/07/1975	TRASFERIMENTO A TITOLO GRATUITO	Valore catastale	53,63	53,63	AGENZIA FORESTALE REGIONALE	
32968	TERRENI AGRICOLI	1.2.2.02.13.01.001	Indisponibile	58	25	11.930	PG	PIETRALUNGA		No	10/07/1975	TRASFERIMENTO A TITOLO GRATUITO	Valore catastale	801,13	801,13	AGENZIA FORESTALE REGIONALE	
32969	TERRENI AGRICOLI	1.2.2.02.13.01.001	Indisponibile	58	36	6.440	PG	PIETRALUNGA		No	10/07/1975	TRASFERIMENTO A TITOLO GRATUITO	Valore catastale	1.621,75	1.621,75	AGENZIA FORESTALE REGIONALE	
32970	TERRENI AGRICOLI	1.2.2.02.13.01.001	Indisponibile	58	46	810	PG	PIETRALUNGA		No	10/07/1975	TRASFERIMENTO A TITOLO GRATUITO	Valore catastale	68,25	68,25	AGENZIA FORESTALE REGIONALE	
32971	TERRENI AGRICOLI	1.2.2.02.13.01.001	Indisponibile	58	47	3.170	PG	PIETRALUNGA		No	10/07/1975	TRASFERIMENTO A TITOLO GRATUITO	Valore catastale	212,88	212,88	AGENZIA FORESTALE REGIONALE	
32972	TERRENI AGRICOLI	1.2.2.02.13.01.001	Indisponibile	58	48	422.950	PG	PIETRALUNGA		No	10/07/1975	TRASFERIMENTO A TITOLO GRATUITO	Valore catastale	35.496,50	35.496,50	AGENZIA FORESTALE REGIONALE	
32973	TERRENI AGRICOLI	1.2.2.02.13.01.001	Indisponibile	58	49	80.040	PG	PIETRALUNGA		No	10/07/1975	TRASFERIMENTO A TITOLO GRATUITO	Valore catastale	6.717,75	6.717,75	AGENZIA FORESTALE REGIONALE	

PATRIMONIO IMMOBILIARE REGIONE UMBRIA
Prospetto Terreni al 31/12/2019

Sviluppumbria S.p.A.

Numero Identificativo (da sistema informativo)	Classificazione secondo il piano dei conti dello Stato Patrimoniale in base al D.lgs.118/2011 (Descrizione)	Classificazione secondo il piano dei conti dello Stato Patrimoniale in base al D.lgs.118/2011 (Codice)	Classificazione ai sensi del codice civile (demaniale,disponibile, indisponibile)	Foglio	Particella	Superficie mq	Provincia	Comune	Località	Bene soggetto ad ammortamento	Data di acquisizione	Modalità di acquisizione	Criterio di valutazione secondo i principi del D.lgs 118/2011	Valore dell'immobile secondo i principi del D.lgs 118/2011 al 31/12/2019 (euro)	Valore dell'immobile secondo i principi del D.lgs 118/2011 al 31/12/2018 (euro)	Ente Gestore	Note
32974	TERRENI AGRICOLI	1.2.2.02.13.01.001	Indisponibile	58	50	6.590	PG	PIETRALUNGA		No	10/07/1975	TRASFERIMENTO A TITOLO GRATUITO	Valore catastale	1.659,13	1.659,13	AGENZIA FORESTALE REGIONALE	
32975	TERRENI AGRICOLI	1.2.2.02.13.01.001	Indisponibile	58	51	2.640	PG	PIETRALUNGA		No	10/07/1975	TRASFERIMENTO A TITOLO GRATUITO	Valore catastale	664,63	664,63	AGENZIA FORESTALE REGIONALE	
32976	TERRENI AGRICOLI	1.2.2.02.13.01.001	Indisponibile	58	52	6.310	PG	PIETRALUNGA		No	10/07/1975	TRASFERIMENTO A TITOLO GRATUITO	Valore catastale	53,63	53,63	AGENZIA FORESTALE REGIONALE	
32977	TERRENI AGRICOLI	1.2.2.02.13.01.001	Indisponibile	58	53	5.350	PG	PIETRALUNGA		No	10/07/1975	TRASFERIMENTO A TITOLO GRATUITO	Valore catastale	1.347,13	1.347,13	AGENZIA FORESTALE REGIONALE	
32978	TERRENI AGRICOLI	1.2.2.02.13.01.001	Indisponibile	58	69	6.770	PG	PIETRALUNGA		No	10/07/1975	TRASFERIMENTO A TITOLO GRATUITO	Valore catastale	56,88	56,88	AGENZIA FORESTALE REGIONALE	
32979	TERRENI AGRICOLI	1.2.2.02.13.01.001	Indisponibile	58	70	13.770	PG	PIETRALUNGA		No	10/07/1975	TRASFERIMENTO A TITOLO GRATUITO	Valore catastale	1.040,00	1.040,00	AGENZIA FORESTALE REGIONALE	
32980	TERRENI AGRICOLI	1.2.2.02.13.01.001	Indisponibile	58	71	10.430	PG	PIETRALUNGA		No	10/07/1975	TRASFERIMENTO A TITOLO GRATUITO	Valore catastale	875,88	875,88	AGENZIA FORESTALE REGIONALE	
32981	TERRENI AGRICOLI	1.2.2.02.13.01.001	Indisponibile	58	76	320	PG	PIETRALUNGA		No	10/07/1975	TRASFERIMENTO A TITOLO GRATUITO	Valore catastale	32,50	32,50	AGENZIA FORESTALE REGIONALE	
32982	TERRENI AGRICOLI	1.2.2.02.13.01.001	Indisponibile	58	77	10.090	PG	PIETRALUNGA		No	10/07/1975	TRASFERIMENTO A TITOLO GRATUITO	Valore catastale	2.539,88	2.539,88	AGENZIA FORESTALE REGIONALE	
32983	TERRENI AGRICOLI	1.2.2.02.13.01.001	Indisponibile	58	78	4.600	PG	PIETRALUNGA		No	10/07/1975	TRASFERIMENTO A TITOLO GRATUITO	Valore catastale	386,75	386,75	AGENZIA FORESTALE REGIONALE	
32984	TERRENI AGRICOLI	1.2.2.02.13.01.001	Indisponibile	58	79	880	PG	PIETRALUNGA		No	10/07/1975	TRASFERIMENTO A TITOLO GRATUITO	Valore catastale	73,13	73,13	AGENZIA FORESTALE REGIONALE	
32985	TERRENI AGRICOLI	1.2.2.02.13.01.001	Indisponibile	59	2	3.890	PG	PIETRALUNGA		No	10/07/1975	TRASFERIMENTO A TITOLO GRATUITO	Valore catastale	391,63	391,63	AGENZIA FORESTALE REGIONALE	
32986	TERRENI AGRICOLI	1.2.2.02.13.01.001	Indisponibile	59	11	201.530	PG	PIETRALUNGA		No	10/07/1975	TRASFERIMENTO A TITOLO GRATUITO	Valore catastale	15.221,38	15.221,38	AGENZIA FORESTALE REGIONALE	
32987	TERRENI AGRICOLI	1.2.2.02.13.01.001	Indisponibile	59	12	12.260	PG	PIETRALUNGA		No	10/07/1975	TRASFERIMENTO A TITOLO GRATUITO	Valore catastale	3.601,00	3.601,00	AGENZIA FORESTALE REGIONALE	
32988	TERRENI AGRICOLI	1.2.2.02.13.01.001	Indisponibile	59	13	530	PG	PIETRALUNGA		No	10/07/1975	TRASFERIMENTO A TITOLO GRATUITO	Valore catastale	17,88	17,88	AGENZIA FORESTALE REGIONALE	
32989	TERRENI AGRICOLI	1.2.2.02.13.01.001	Indisponibile	59	14	530	PG	PIETRALUNGA		No	10/07/1975	TRASFERIMENTO A TITOLO GRATUITO	Valore catastale	156,00	156,00	AGENZIA FORESTALE REGIONALE	
32990	TERRENI AGRICOLI	1.2.2.02.13.01.001	Indisponibile	59	15	230	PG	PIETRALUNGA		No	10/07/1975	TRASFERIMENTO A TITOLO GRATUITO	Valore catastale	29,25	29,25	AGENZIA FORESTALE REGIONALE	
32991	TERRENI AGRICOLI	1.2.2.02.13.01.001	Indisponibile	59	16	240	PG	PIETRALUNGA		No	10/07/1975	TRASFERIMENTO A TITOLO GRATUITO	Valore catastale	19,50	19,50	AGENZIA FORESTALE REGIONALE	
32992	TERRENI AGRICOLI	1.2.2.02.13.01.001	Indisponibile	59	17	3.430	PG	PIETRALUNGA		No	10/07/1975	TRASFERIMENTO A TITOLO GRATUITO	Valore catastale	287,63	287,63	AGENZIA FORESTALE REGIONALE	
32993	TERRENI AGRICOLI	1.2.2.02.13.01.001	Indisponibile	59	18	460	PG	PIETRALUNGA		No	10/07/1975	TRASFERIMENTO A TITOLO GRATUITO	Valore catastale	47,13	47,13	AGENZIA FORESTALE REGIONALE	

PATRIMONIO IMMOBILIARE REGIONE UMBRIA
Prospetto Terreni al 31/12/2019

Sviluppumbria S.p.A.

Numero Identificativo (da sistema informativo)	Classificazione secondo il piano dei conti dello Stato Patrimoniale in base al D.lgs.118/2011 (Descrizione)	Classificazione secondo il piano dei conti dello Stato Patrimoniale in base al D.lgs.118/2011 (Codice)	Classificazione ai sensi del codice civile (demaniale,disponibile, indisponibile)	Foglio	Particella	Superficie mq	Provincia	Comune	Località	Bene soggetto ad ammortamento	Data di acquisizione	Modalità di acquisizione	Criterio di valutazione secondo i principi del D.lgs 118/2011	Valore dell'immobile secondo i principi del D.lgs 118/2011 al 31/12/2019 (euro)	Valore dell'immobile secondo i principi del D.lgs 118/2011 al 31/12/2018 (euro)	Ente Gestore	Note
32994	TERRENI AGRICOLI	1.2.2.02.13.01.001	Indisponibile	59	19	6.970	PG	PIETRALUNGA		No	10/07/1975	TRASFERIMENTO A TITOLO GRATUITO	Valore catastale	234,00	234,00	AGENZIA FORESTALE REGIONALE	
32995	TERRENI AGRICOLI	1.2.2.02.13.01.001	Indisponibile	59	20	2.790	PG	PIETRALUNGA		No	10/07/1975	TRASFERIMENTO A TITOLO GRATUITO	Valore catastale	94,25	94,25	AGENZIA FORESTALE REGIONALE	
32996	TERRENI AGRICOLI	1.2.2.02.13.01.001	Indisponibile	59	21	2.910	PG	PIETRALUNGA		No	10/07/1975	TRASFERIMENTO A TITOLO GRATUITO	Valore catastale	243,75	243,75	AGENZIA FORESTALE REGIONALE	
32997	TERRENI AGRICOLI	1.2.2.02.13.01.001	Indisponibile	59	22	8.650	PG	PIETRALUNGA		No	10/07/1975	TRASFERIMENTO A TITOLO GRATUITO	Valore catastale	2.541,50	2.541,50	AGENZIA FORESTALE REGIONALE	
32998	TERRENI AGRICOLI	1.2.2.02.13.01.001	Indisponibile	59	23	1.420	PG	PIETRALUNGA		No	10/07/1975	TRASFERIMENTO A TITOLO GRATUITO	Valore catastale	118,63	118,63	AGENZIA FORESTALE REGIONALE	
32999	TERRENI AGRICOLI	1.2.2.02.13.01.001	Indisponibile	59	24	5.080	PG	PIETRALUNGA		No	10/07/1975	TRASFERIMENTO A TITOLO GRATUITO	Valore catastale	1.491,75	1.491,75	AGENZIA FORESTALE REGIONALE	
33000	TERRENI AGRICOLI	1.2.2.02.13.01.001	Indisponibile	59	25	320	PG	PIETRALUNGA		No	10/07/1975	TRASFERIMENTO A TITOLO GRATUITO	Valore catastale	24,38	24,38	AGENZIA FORESTALE REGIONALE	
33001	TERRENI AGRICOLI	1.2.2.02.13.01.001	Indisponibile	59	26	1.950	PG	PIETRALUNGA		No	10/07/1975	TRASFERIMENTO A TITOLO GRATUITO	Valore catastale	572,00	572,00	AGENZIA FORESTALE REGIONALE	
33002	TERRENI AGRICOLI	1.2.2.02.13.01.001	Indisponibile	59	27	211.330	PG	PIETRALUNGA		No	10/07/1975	TRASFERIMENTO A TITOLO GRATUITO	Valore catastale	15.962,38	15.962,38	AGENZIA FORESTALE REGIONALE	
33003	TERRENI AGRICOLI	1.2.2.02.13.01.001	Indisponibile	59	28	7.140	PG	PIETRALUNGA		No	10/07/1975	TRASFERIMENTO A TITOLO GRATUITO	Valore catastale	539,50	539,50	AGENZIA FORESTALE REGIONALE	
33004	TERRENI AGRICOLI	1.2.2.02.13.01.001	Indisponibile	59	29	5.230	PG	PIETRALUNGA		No	10/07/1975	TRASFERIMENTO A TITOLO GRATUITO	Valore catastale	438,75	438,75	AGENZIA FORESTALE REGIONALE	
33005	TERRENI AGRICOLI	1.2.2.02.13.01.001	Indisponibile	59	32	880	PG	PIETRALUNGA		No	10/07/1975	TRASFERIMENTO A TITOLO GRATUITO	Valore catastale	221,00	221,00	AGENZIA FORESTALE REGIONALE	
33006	TERRENI AGRICOLI	1.2.2.02.13.01.001	Indisponibile	59	33	47.870	PG	PIETRALUNGA		No	10/07/1975	TRASFERIMENTO A TITOLO GRATUITO	Valore catastale	4.821,38	4.821,38	AGENZIA FORESTALE REGIONALE	
33007	TERRENI AGRICOLI	1.2.2.02.13.01.001	Indisponibile	59	34	1.200	PG	PIETRALUNGA		No	10/07/1975	TRASFERIMENTO A TITOLO GRATUITO	Valore catastale	9,75	9,75	AGENZIA FORESTALE REGIONALE	
33008	TERRENI AGRICOLI	1.2.2.02.13.01.001	Indisponibile	59	35	23.810	PG	PIETRALUNGA		No	10/07/1975	TRASFERIMENTO A TITOLO GRATUITO	Valore catastale	199,88	199,88	AGENZIA FORESTALE REGIONALE	
33009	TERRENI AGRICOLI	1.2.2.02.13.01.001	Indisponibile	59	36	3.760	PG	PIETRALUNGA		No	10/07/1975	TRASFERIMENTO A TITOLO GRATUITO	Valore catastale	947,38	947,38	AGENZIA FORESTALE REGIONALE	
33010	TERRENI AGRICOLI	1.2.2.02.13.01.001	Indisponibile	59	38	32.090	PG	PIETRALUNGA		No	10/07/1975	TRASFERIMENTO A TITOLO GRATUITO	Valore catastale	3.232,13	3.232,13	AGENZIA FORESTALE REGIONALE	
33011	TERRENI AGRICOLI	1.2.2.02.13.01.001	Indisponibile	59	39	970	PG	PIETRALUNGA		No	10/07/1975	TRASFERIMENTO A TITOLO GRATUITO	Valore catastale	113,75	113,75	AGENZIA FORESTALE REGIONALE	
33012	TERRENI AGRICOLI	1.2.2.02.13.01.001	Indisponibile	59	56	17.180	PG	PIETRALUNGA		No	10/07/1975	TRASFERIMENTO A TITOLO GRATUITO	Valore catastale	1.153,75	1.153,75	AGENZIA FORESTALE REGIONALE	
33013	TERRENI AGRICOLI	1.2.2.02.13.01.001	Indisponibile	59	57	1.900	PG	PIETRALUNGA		No	10/07/1975	TRASFERIMENTO A TITOLO GRATUITO	Valore catastale	159,25	159,25	AGENZIA FORESTALE REGIONALE	

PATRIMONIO IMMOBILIARE REGIONE UMBRIA
Prospetto Terreni al 31/12/2019

Sviluppumbria S.p.A.

Numero Identificativo (da sistema informativo)	Classificazione secondo il piano dei conti dello Stato Patrimoniale in base al D.lgs.118/2011 (Descrizione)	Classificazione secondo il piano dei conti dello Stato Patrimoniale in base al D.lgs.118/2011 (Codice)	Classificazione ai sensi del codice civile (demaniale,disponibile, indisponibile)	Foglio	Particella	Superficie mq	Provincia	Comune	Località	Bene soggetto ad ammortamento	Data di acquisizione	Modalità di acquisizione	Criterio di valutazione secondo i principi del D.lgs 118/2011	Valore dell'immobile secondo i principi del D.lgs 118/2011 al 31/12/2019 (euro)	Valore dell'immobile secondo i principi del D.lgs 118/2011 al 31/12/2018 (euro)	Ente Gestore	Note
33014	TERRENI AGRICOLI	1.2.2.02.13.01.001	Indisponibile	59	58	1.230	PG	PIETRALUNGA		No	10/07/1975	TRASFERIMENTO A TITOLO GRATUITO	Valore catastale	82,88	82,88	AGENZIA FORESTALE REGIONALE	
33015	TERRENI AGRICOLI	1.2.2.02.13.01.001	Indisponibile	59	59	24.190	PG	PIETRALUNGA		No	10/07/1975	TRASFERIMENTO A TITOLO GRATUITO	Valore catastale	2.029,63	2.029,63	AGENZIA FORESTALE REGIONALE	
33016	TERRENI AGRICOLI	1.2.2.02.13.01.001	Indisponibile	59	60	29.760	PG	PIETRALUNGA		No	10/07/1975	TRASFERIMENTO A TITOLO GRATUITO	Valore catastale	2.497,63	2.497,63	AGENZIA FORESTALE REGIONALE	
33017	TERRENI AGRICOLI	1.2.2.02.13.01.001	Indisponibile	59	61	22.400	PG	PIETRALUNGA		No	10/07/1975	TRASFERIMENTO A TITOLO GRATUITO	Valore catastale	2.255,50	2.255,50	AGENZIA FORESTALE REGIONALE	
33018	TERRENI AGRICOLI	1.2.2.02.13.01.001	Indisponibile	59	62	7.850	PG	PIETRALUNGA		No	10/07/1975	TRASFERIMENTO A TITOLO GRATUITO	Valore catastale	526,50	526,50	AGENZIA FORESTALE REGIONALE	
33019	TERRENI AGRICOLI	1.2.2.02.13.01.001	Indisponibile	59	63	6.250	PG	PIETRALUNGA		No	10/07/1975	TRASFERIMENTO A TITOLO GRATUITO	Valore catastale	734,50	734,50	AGENZIA FORESTALE REGIONALE	
33020	TERRENI AGRICOLI	1.2.2.02.13.01.001	Indisponibile	59	65	4.580	PG	PIETRALUNGA		No	10/07/1975	TRASFERIMENTO A TITOLO GRATUITO	Valore catastale	461,50	461,50	AGENZIA FORESTALE REGIONALE	
33021	TERRENI AGRICOLI	1.2.2.02.13.01.001	Indisponibile	59	66	44.000	PG	PIETRALUNGA		No	10/07/1975	TRASFERIMENTO A TITOLO GRATUITO	Valore catastale	11.077,63	11.077,63	AGENZIA FORESTALE REGIONALE	
33022	TERRENI AGRICOLI	1.2.2.02.13.01.001	Indisponibile	59	67	3.290	PG	PIETRALUNGA		No	10/07/1975	TRASFERIMENTO A TITOLO GRATUITO	Valore catastale	331,50	331,50	AGENZIA FORESTALE REGIONALE	
33023	TERRENI AGRICOLI	1.2.2.02.13.01.001	Indisponibile	59	68	25.570	PG	PIETRALUNGA		No	10/07/1975	TRASFERIMENTO A TITOLO GRATUITO	Valore catastale	1.716,00	1.716,00	AGENZIA FORESTALE REGIONALE	
33024	TERRENI AGRICOLI	1.2.2.02.13.01.001	Indisponibile	59	69	4.910	PG	PIETRALUNGA		No	10/07/1975	TRASFERIMENTO A TITOLO GRATUITO	Valore catastale	329,88	329,88	AGENZIA FORESTALE REGIONALE	
33025	TERRENI AGRICOLI	1.2.2.02.13.01.001	Indisponibile	59	70	8.320	PG	PIETRALUNGA		No	10/07/1975	TRASFERIMENTO A TITOLO GRATUITO	Valore catastale	559,00	559,00	AGENZIA FORESTALE REGIONALE	
33026	TERRENI AGRICOLI	1.2.2.02.13.01.001	Indisponibile	59	71	4.240	PG	PIETRALUNGA		No	10/07/1975	TRASFERIMENTO A TITOLO GRATUITO	Valore catastale	143,00	143,00	AGENZIA FORESTALE REGIONALE	
33027	TERRENI AGRICOLI	1.2.2.02.13.01.001	Indisponibile	59	73	6.970	PG	PIETRALUNGA		No	10/07/1975	TRASFERIMENTO A TITOLO GRATUITO	Valore catastale	585,00	585,00	AGENZIA FORESTALE REGIONALE	
33028	TERRENI AGRICOLI	1.2.2.02.13.01.001	Indisponibile	59	75	1.580	PG	PIETRALUNGA		No	10/07/1975	TRASFERIMENTO A TITOLO GRATUITO	Valore catastale	133,25	133,25	AGENZIA FORESTALE REGIONALE	
33029	TERRENI AGRICOLI	1.2.2.02.13.01.001	Indisponibile	59	76	17.680	PG	PIETRALUNGA		No	10/07/1975	TRASFERIMENTO A TITOLO GRATUITO	Valore catastale	1.483,63	1.483,63	AGENZIA FORESTALE REGIONALE	
33030	TERRENI AGRICOLI	1.2.2.02.13.01.001	Indisponibile	59	78	80	PG	PIETRALUNGA		No	10/07/1975	TRASFERIMENTO A TITOLO GRATUITO	Valore catastale	19,50	19,50	AGENZIA FORESTALE REGIONALE	
33031	TERRENI AGRICOLI	1.2.2.02.13.01.001	Indisponibile	59	79	1.640	PG	PIETRALUNGA		No	10/07/1975	TRASFERIMENTO A TITOLO GRATUITO	Valore catastale	13,00	13,00	AGENZIA FORESTALE REGIONALE	
33032	TERRENI AGRICOLI	1.2.2.02.13.01.001	Indisponibile	59	80	3.310	PG	PIETRALUNGA		No	10/07/1975	TRASFERIMENTO A TITOLO GRATUITO	Valore catastale	833,63	833,63	AGENZIA FORESTALE REGIONALE	
33033	TERRENI AGRICOLI	1.2.2.02.13.01.001	Indisponibile	59	81	7.620	PG	PIETRALUNGA		No	10/07/1975	TRASFERIMENTO A TITOLO GRATUITO	Valore catastale	640,25	640,25	AGENZIA FORESTALE REGIONALE	

PATRIMONIO IMMOBILIARE REGIONE UMBRIA
Prospetto Terreni al 31/12/2019

Sviluppumbria S.p.A.

Numero Identificativo (da sistema informativo)	Classificazione secondo il piano dei conti dello Stato Patrimoniale in base al D.lgs.118/2011 (Descrizione)	Classificazione secondo il piano dei conti dello Stato Patrimoniale in base al D.lgs.118/2011 (Codice)	Classificazione ai sensi del codice civile (demaniale,disponibile, indisponibile)	Foglio	Particella	Superficie mq	Provincia	Comune	Località	Bene soggetto ad ammortamento	Data di acquisizione	Modalità di acquisizione	Criterio di valutazione secondo i principi del D.lgs 118/2011	Valore dell'immobile secondo i principi del D.lgs 118/2011 al 31/12/2019 (euro)	Valore dell'immobile secondo i principi del D.lgs 118/2011 al 31/12/2018 (euro)	Ente Gestore	Note
33034	TERRENI AGRICOLI	1.2.2.02.13.01.001	Indisponibile	59	85	1.690	PG	PIETRALUNGA		No	10/07/1975	TRASFERIMENTO A TITOLO GRATUITO	Valore catastale	128,38	128,38	AGENZIA FORESTALE REGIONALE	
33035	TERRENI AGRICOLI	1.2.2.02.13.01.001	Indisponibile	59	87	220	PG	PIETRALUNGA		No	10/07/1975	TRASFERIMENTO A TITOLO GRATUITO	Valore catastale	26,00	26,00	AGENZIA FORESTALE REGIONALE	
33036	TERRENI AGRICOLI	1.2.2.02.13.01.001	Indisponibile	59	91	2.750	PG	PIETRALUNGA		No	10/07/1975	TRASFERIMENTO A TITOLO GRATUITO	Valore catastale	692,25	692,25	AGENZIA FORESTALE REGIONALE	
33037	TERRENI AGRICOLI	1.2.2.02.13.01.001	Indisponibile	59	92	1.310	PG	PIETRALUNGA		No	10/07/1975	TRASFERIMENTO A TITOLO GRATUITO	Valore catastale	11,38	11,38	AGENZIA FORESTALE REGIONALE	
33038	TERRENI AGRICOLI	1.2.2.02.13.01.001	Indisponibile	59	93	120	PG	PIETRALUNGA		No	10/07/1975	TRASFERIMENTO A TITOLO GRATUITO	Valore catastale	1,63	1,63	AGENZIA FORESTALE REGIONALE	
33039	TERRENI AGRICOLI	1.2.2.02.13.01.001	Indisponibile	59	98	1.600	PG	PIETRALUNGA		No	10/07/1975	TRASFERIMENTO A TITOLO GRATUITO	Valore catastale	13,00	13,00	AGENZIA FORESTALE REGIONALE	
33040	TERRENI AGRICOLI	1.2.2.02.13.01.001	Indisponibile	60	26	480	PG	PIETRALUNGA		No	10/07/1975	TRASFERIMENTO A TITOLO GRATUITO	Valore catastale	120,25	120,25	AGENZIA FORESTALE REGIONALE	
33041	TERRENI AGRICOLI	1.2.2.02.13.01.001	Indisponibile	60	89	27.480	PG	PIETRALUNGA		No	10/07/1975	TRASFERIMENTO A TITOLO GRATUITO	Valore catastale	2.075,13	2.075,13	AGENZIA FORESTALE REGIONALE	
33042	TERRENI AGRICOLI	1.2.2.02.13.01.001	Indisponibile	60	106	5.890	PG	PIETRALUNGA		No	10/07/1975	TRASFERIMENTO A TITOLO GRATUITO	Valore catastale	445,25	445,25	AGENZIA FORESTALE REGIONALE	
33043	TERRENI AGRICOLI	1.2.2.02.13.01.001	Indisponibile	60	113	2.360	PG	PIETRALUNGA		No	10/07/1975	TRASFERIMENTO A TITOLO GRATUITO	Valore catastale	198,25	198,25	AGENZIA FORESTALE REGIONALE	
33044	TERRENI AGRICOLI	1.2.2.02.13.01.001	Indisponibile	60	209	5.910	PG	PIETRALUNGA		No	10/07/1975	TRASFERIMENTO A TITOLO GRATUITO	Valore catastale	50,38	50,38	AGENZIA FORESTALE REGIONALE	
33045	TERRENI AGRICOLI	1.2.2.02.13.01.001	Indisponibile	60	227	200	PG	PIETRALUNGA		No	10/07/1975	TRASFERIMENTO A TITOLO GRATUITO	Valore catastale	16,25	16,25	AGENZIA FORESTALE REGIONALE	
33046	TERRENI AGRICOLI	1.2.2.02.13.01.001	Indisponibile	60	230	1.640	PG	PIETRALUNGA		No	10/07/1975	TRASFERIMENTO A TITOLO GRATUITO	Valore catastale	55,25	55,25	AGENZIA FORESTALE REGIONALE	
33047	TERRENI AGRICOLI	1.2.2.02.13.01.001	Indisponibile	60	237	3.280	PG	PIETRALUNGA		No	10/07/1975	TRASFERIMENTO A TITOLO GRATUITO	Valore catastale	27,63	27,63	AGENZIA FORESTALE REGIONALE	
33048	TERRENI AGRICOLI	1.2.2.02.13.01.001	Indisponibile	60	243	1.520	PG	PIETRALUNGA		No	10/07/1975	TRASFERIMENTO A TITOLO GRATUITO	Valore catastale	115,38	115,38	AGENZIA FORESTALE REGIONALE	
33049	TERRENI AGRICOLI	1.2.2.02.13.01.001	Indisponibile	60	244	340	PG	PIETRALUNGA		No	10/07/1975	TRASFERIMENTO A TITOLO GRATUITO	Valore catastale	26,00	26,00	AGENZIA FORESTALE REGIONALE	
33050	TERRENI AGRICOLI	1.2.2.02.13.01.001	Indisponibile	60	245	1.610	PG	PIETRALUNGA		No	10/07/1975	TRASFERIMENTO A TITOLO GRATUITO	Valore catastale	13,00	13,00	AGENZIA FORESTALE REGIONALE	
33051	TERRENI AGRICOLI	1.2.2.02.13.01.001	Indisponibile	60	246	1.060	PG	PIETRALUNGA		No	10/07/1975	TRASFERIMENTO A TITOLO GRATUITO	Valore catastale	79,63	79,63	AGENZIA FORESTALE REGIONALE	
33052	TERRENI AGRICOLI	1.2.2.02.13.01.001	Indisponibile	60	511	9.645	PG	PIETRALUNGA		No	10/07/1975	TRASFERIMENTO A TITOLO GRATUITO	Valore catastale	728,00	728,00	AGENZIA FORESTALE REGIONALE	
33053	TERRENI AGRICOLI	1.2.2.02.13.01.001	Indisponibile	60	514	20.270	PG	PIETRALUNGA		No	10/07/1975	TRASFERIMENTO A TITOLO GRATUITO	Valore catastale	5.104,13	5.104,13	AGENZIA FORESTALE REGIONALE	

PATRIMONIO IMMOBILIARE REGIONE UMBRIA
Prospetto Terreni al 31/12/2019

Sviluppumbria S.p.A.

Numero Identificativo (da sistema informativo)	Classificazione secondo il piano dei conti dello Stato Patrimoniale in base al D.lgs.118/2011 (Descrizione)	Classificazione secondo il piano dei conti dello Stato Patrimoniale in base al D.lgs.118/2011 (Codice)	Classificazione ai sensi del codice civile (demaniale,disponibile, indisponibile)	Foglio	Particella	Superficie mq	Provincia	Comune	Località	Bene soggetto ad ammortamento	Data di acquisizione	Modalità di acquisizione	Criterio di valutazione secondo i principi del D.lgs 118/2011	Valore dell'immobile secondo i principi del D.lgs 118/2011 al 31/12/2019 (euro)	Valore dell'immobile secondo i principi del D.lgs 118/2011 al 31/12/2018 (euro)	Ente Gestore	Note
33054	TERRENI AGRICOLI	1.2.2.02.13.01.001	Indisponibile	61	1	37.275	PG	PIETRALUNGA		No	10/07/1975	TRASFERIMENTO A TITOLO GRATUITO	Valore catastale	3.128,13	3.128,13	AGENZIA FORESTALE REGIONALE	
33055	TERRENI AGRICOLI	1.2.2.02.13.01.001	Indisponibile	61	2	2.485	PG	PIETRALUNGA		No	28/05/1980	TRASFERIMENTO A TITOLO GRATUITO	Valore catastale	21,13	21,13	AGENZIA FORESTALE REGIONALE	
33056	TERRENI AGRICOLI	1.2.2.02.13.01.001	Indisponibile	61	3	2.370	PG	PIETRALUNGA		No	28/05/1980	TRASFERIMENTO A TITOLO GRATUITO	Valore catastale	238,88	238,88	AGENZIA FORESTALE REGIONALE	
33057	TERRENI AGRICOLI	1.2.2.02.13.01.001	Indisponibile	61	4	4.100	PG	PIETRALUNGA		No	28/05/1980	TRASFERIMENTO A TITOLO GRATUITO	Valore catastale	412,75	412,75	AGENZIA FORESTALE REGIONALE	
33058	TERRENI AGRICOLI	1.2.2.02.13.01.001	Indisponibile	61	5	430	PG	PIETRALUNGA		No	28/05/1980	TRASFERIMENTO A TITOLO GRATUITO	Valore catastale	43,88	43,88	AGENZIA FORESTALE REGIONALE	
33059	TERRENI AGRICOLI	1.2.2.02.13.01.001	Indisponibile	61	6	2.940	PG	PIETRALUNGA		No	28/05/1980	TRASFERIMENTO A TITOLO GRATUITO	Valore catastale	295,75	295,75	AGENZIA FORESTALE REGIONALE	
33060	TERRENI AGRICOLI	1.2.2.02.13.01.001	Indisponibile	61	7	41.310	PG	PIETRALUNGA		No	28/05/1980	TRASFERIMENTO A TITOLO GRATUITO	Valore catastale	4.160,00	4.160,00	AGENZIA FORESTALE REGIONALE	
33061	TERRENI AGRICOLI	1.2.2.02.13.01.001	Indisponibile	61	8	2.300	PG	PIETRALUNGA		No	28/05/1980	TRASFERIMENTO A TITOLO GRATUITO	Valore catastale	676,00	676,00	AGENZIA FORESTALE REGIONALE	
33062	TERRENI AGRICOLI	1.2.2.02.13.01.001	Indisponibile	61	9	5.960	PG	PIETRALUNGA		No	28/05/1980	TRASFERIMENTO A TITOLO GRATUITO	Valore catastale	199,88	199,88	AGENZIA FORESTALE REGIONALE	
33063	TERRENI AGRICOLI	1.2.2.02.13.01.001	Indisponibile	61	10	14.880	PG	PIETRALUNGA		No	28/05/1980	TRASFERIMENTO A TITOLO GRATUITO	Valore catastale	4.371,25	4.371,25	AGENZIA FORESTALE REGIONALE	
33064	TERRENI AGRICOLI	1.2.2.02.13.01.001	Indisponibile	61	11	7.930	PG	PIETRALUNGA		No	28/05/1980	TRASFERIMENTO A TITOLO GRATUITO	Valore catastale	1.997,13	1.997,13	AGENZIA FORESTALE REGIONALE	Variazioni di coltura anno 2017
33065	TERRENI AGRICOLI	1.2.2.02.13.01.001	Indisponibile	61	13	70	PG	PIETRALUNGA		No	28/05/1980	TRASFERIMENTO A TITOLO GRATUITO	Valore catastale	0,00	0,00	AGENZIA FORESTALE REGIONALE	
33066	TERRENI AGRICOLI	1.2.2.02.13.01.001	Indisponibile	61	14	1.530	PG	PIETRALUNGA		No	28/05/1980	TRASFERIMENTO A TITOLO GRATUITO	Valore catastale	128,38	128,38	AGENZIA FORESTALE REGIONALE	
33067	TERRENI AGRICOLI	1.2.2.02.13.01.001	Indisponibile	61	15	3.490	PG	PIETRALUNGA		No	28/05/1980	TRASFERIMENTO A TITOLO GRATUITO	Valore catastale	234,00	234,00	AGENZIA FORESTALE REGIONALE	
33068	TERRENI AGRICOLI	1.2.2.02.13.01.001	Indisponibile	61	16	5.810	PG	PIETRALUNGA		No	28/05/1980	TRASFERIMENTO A TITOLO GRATUITO	Valore catastale	438,75	438,75	AGENZIA FORESTALE REGIONALE	
33069	TERRENI AGRICOLI	1.2.2.02.13.01.001	Indisponibile	61	17	5.580	PG	PIETRALUNGA		No	28/05/1980	TRASFERIMENTO A TITOLO GRATUITO	Valore catastale	468,00	468,00	AGENZIA FORESTALE REGIONALE	
33070	TERRENI AGRICOLI	1.2.2.02.13.01.001	Indisponibile	61	18	15.780	PG	PIETRALUNGA		No	28/05/1980	TRASFERIMENTO A TITOLO GRATUITO	Valore catastale	4.634,50	4.634,50	AGENZIA FORESTALE REGIONALE	
33071	TERRENI AGRICOLI	1.2.2.02.13.01.001	Indisponibile	61	19	16.860	PG	PIETRALUNGA		No	10/07/1975	TRASFERIMENTO A TITOLO GRATUITO	Valore catastale	1.415,38	1.415,38	AGENZIA FORESTALE REGIONALE	
33072	TERRENI AGRICOLI	1.2.2.02.13.01.001	Indisponibile	61	20	3.340	PG	PIETRALUNGA		No	28/05/1980	TRASFERIMENTO A TITOLO GRATUITO	Valore catastale	981,50	981,50	AGENZIA FORESTALE REGIONALE	
33073	TERRENI AGRICOLI	1.2.2.02.13.01.001	Indisponibile	61	21	19.650	PG	PIETRALUNGA		No	28/05/1980	TRASFERIMENTO A TITOLO GRATUITO	Valore catastale	659,75	659,75	AGENZIA FORESTALE REGIONALE	

PATRIMONIO IMMOBILIARE REGIONE UMBRIA
Prospetto Terreni al 31/12/2019

Sviluppumbria S.p.A.

Numero Identificativo (da sistema informativo)	Classificazione secondo il piano dei conti dello Stato Patrimoniale in base al D.lgs.118/2011 (Descrizione)	Classificazione secondo il piano dei conti dello Stato Patrimoniale in base al D.lgs.118/2011 (Codice)	Classificazione ai sensi del codice civile (demaniale,disponibile, indisponibile)	Foglio	Particella	Superficie mq	Provincia	Comune	Località	Bene soggetto ad ammortamento	Data di acquisizione	Modalità di acquisizione	Criterio di valutazione secondo i principi del D.lgs 118/2011	Valore dell'immobile secondo i principi del D.lgs 118/2011 al 31/12/2019 (euro)	Valore dell'immobile secondo i principi del D.lgs 118/2011 al 31/12/2018 (euro)	Ente Gestore	Note
33074	TERRENI AGRICOLI	1.2.2.02.13.01.001	Indisponibile	61	22	14.500	PG	PIETRALUNGA		No	28/05/1980	TRASFERIMENTO A TITOLO GRATUITO	Valore catastale	487,50	487,50	AGENZIA FORESTALE REGIONALE	
33075	TERRENI AGRICOLI	1.2.2.02.13.01.001	Indisponibile	61	23	159.570	PG	PIETRALUNGA		No	28/05/1980	TRASFERIMENTO A TITOLO GRATUITO	Valore catastale	29.864,25	29.864,25	AGENZIA FORESTALE REGIONALE	
33076	TERRENI AGRICOLI	1.2.2.02.13.01.001	Indisponibile	61	24	6.350	PG	PIETRALUNGA		No	28/05/1980	TRASFERIMENTO A TITOLO GRATUITO	Valore catastale	745,88	745,88	AGENZIA FORESTALE REGIONALE	
33077	TERRENI AGRICOLI	1.2.2.02.13.01.001	Indisponibile	61	25	9.180	PG	PIETRALUNGA		No	10/07/1975	TRASFERIMENTO A TITOLO GRATUITO	Valore catastale	2.695,88	2.695,88	AGENZIA FORESTALE REGIONALE	
33078	TERRENI AGRICOLI	1.2.2.02.13.01.001	Indisponibile	61	26	246.835	PG	PIETRALUNGA		No	10/07/1975	TRASFERIMENTO A TITOLO GRATUITO	Valore catastale	18.643,63	18.643,63	AGENZIA FORESTALE REGIONALE	
33079	TERRENI AGRICOLI	1.2.2.02.13.01.001	Indisponibile	61	27	78.705	PG	PIETRALUNGA		No	10/07/1975	TRASFERIMENTO A TITOLO GRATUITO	Valore catastale	5.944,25	5.944,25	AGENZIA FORESTALE REGIONALE	
33080	TERRENI AGRICOLI	1.2.2.02.13.01.001	Indisponibile	61	28	3.750	PG	PIETRALUNGA		No	28/05/1980	TRASFERIMENTO A TITOLO GRATUITO	Valore catastale	282,75	282,75	AGENZIA FORESTALE REGIONALE	
33081	TERRENI AGRICOLI	1.2.2.02.13.01.001	Indisponibile	61	29	4.140	PG	PIETRALUNGA		No	28/05/1980	TRASFERIMENTO A TITOLO GRATUITO	Valore catastale	485,88	485,88	AGENZIA FORESTALE REGIONALE	
33082	TERRENI AGRICOLI	1.2.2.02.13.01.001	Indisponibile	61	30	6.810	PG	PIETRALUNGA		No	28/05/1980	TRASFERIMENTO A TITOLO GRATUITO	Valore catastale	515,13	515,13	AGENZIA FORESTALE REGIONALE	
33083	TERRENI AGRICOLI	1.2.2.02.13.01.001	Indisponibile	61	31	710	PG	PIETRALUNGA		No	28/05/1980	TRASFERIMENTO A TITOLO GRATUITO	Valore catastale	71,50	71,50	AGENZIA FORESTALE REGIONALE	
33084	TERRENI AGRICOLI	1.2.2.02.13.01.001	Indisponibile	61	32	2.440	PG	PIETRALUNGA		No	10/07/1975	TRASFERIMENTO A TITOLO GRATUITO	Valore catastale	614,25	614,25	AGENZIA FORESTALE REGIONALE	
33085	TERRENI AGRICOLI	1.2.2.02.13.01.001	Indisponibile	61	33	7.140	PG	PIETRALUNGA		No	10/07/1975	TRASFERIMENTO A TITOLO GRATUITO	Valore catastale	539,50	539,50	AGENZIA FORESTALE REGIONALE	
33086	TERRENI AGRICOLI	1.2.2.02.13.01.001	Indisponibile	61	34	12.450	PG	PIETRALUNGA		No	10/07/1975	TRASFERIMENTO A TITOLO GRATUITO	Valore catastale	940,88	940,88	AGENZIA FORESTALE REGIONALE	
33087	TERRENI AGRICOLI	1.2.2.02.13.01.001	Indisponibile	61	35	7.820	PG	PIETRALUNGA		No	28/05/1980	TRASFERIMENTO A TITOLO GRATUITO	Valore catastale	589,88	589,88	AGENZIA FORESTALE REGIONALE	
33088	TERRENI AGRICOLI	1.2.2.02.13.01.001	Indisponibile	61	36	3.500	PG	PIETRALUNGA		No	28/05/1980	TRASFERIMENTO A TITOLO GRATUITO	Valore catastale	294,13	294,13	AGENZIA FORESTALE REGIONALE	
33089	TERRENI AGRICOLI	1.2.2.02.13.01.001	Indisponibile	61	37	2.720	PG	PIETRALUNGA		No	28/05/1980	TRASFERIMENTO A TITOLO GRATUITO	Valore catastale	274,63	274,63	AGENZIA FORESTALE REGIONALE	
33090	TERRENI AGRICOLI	1.2.2.02.13.01.001	Indisponibile	61	38	520	PG	PIETRALUNGA		No	28/05/1980	TRASFERIMENTO A TITOLO GRATUITO	Valore catastale	52,00	52,00	AGENZIA FORESTALE REGIONALE	
33091	TERRENI AGRICOLI	1.2.2.02.13.01.001	Indisponibile	61	39	5.270	PG	PIETRALUNGA		No	28/05/1980	TRASFERIMENTO A TITOLO GRATUITO	Valore catastale	442,00	442,00	AGENZIA FORESTALE REGIONALE	
33092	TERRENI AGRICOLI	1.2.2.02.13.01.001	Indisponibile	61	40	3.850	PG	PIETRALUNGA		No	28/05/1980	TRASFERIMENTO A TITOLO GRATUITO	Valore catastale	388,38	388,38	AGENZIA FORESTALE REGIONALE	
33093	TERRENI AGRICOLI	1.2.2.02.13.01.001	Indisponibile	61	41	27.190	PG	PIETRALUNGA		No	10/07/1975	TRASFERIMENTO A TITOLO GRATUITO	Valore catastale	2.281,50	2.281,50	AGENZIA FORESTALE REGIONALE	

PATRIMONIO IMMOBILIARE REGIONE UMBRIA
Prospetto Terreni al 31/12/2019

Sviluppumbria S.p.A.

Numero Identificativo (da sistema informativo)	Classificazione secondo il piano dei conti dello Stato Patrimoniale in base al D.lgs.118/2011 (Descrizione)	Classificazione secondo il piano dei conti dello Stato Patrimoniale in base al D.lgs.118/2011 (Codice)	Classificazione ai sensi del codice civile (demaniale,disponibile, indisponibile)	Foglio	Particella	Superficie mq	Provincia	Comune	Località	Bene soggetto ad ammortamento	Data di acquisizione	Modalità di acquisizione	Criterio di valutazione secondo i principi del D.lgs 118/2011	Valore dell'immobile secondo i principi del D.lgs 118/2011 al 31/12/2019 (euro)	Valore dell'immobile secondo i principi del D.lgs 118/2011 al 31/12/2018 (euro)	Ente Gestore	Note
33094	TERRENI AGRICOLI	1.2.2.02.13.01.001	Indisponibile	61	42	7.690	PG	PIETRALUNGA		No	10/07/1975	TRASFERIMENTO A TITOLO GRATUITO	Valore catastale	2.258,75	2.258,75	AGENZIA FORESTALE REGIONALE	
33095	TERRENI AGRICOLI	1.2.2.02.13.01.001	Indisponibile	61	43	47.460	PG	PIETRALUNGA		No	10/07/1975	TRASFERIMENTO A TITOLO GRATUITO	Valore catastale	3.982,88	3.982,88	AGENZIA FORESTALE REGIONALE	
33096	TERRENI AGRICOLI	1.2.2.02.13.01.001	Indisponibile	61	44	115.050	PG	PIETRALUNGA		No	10/07/1975	TRASFERIMENTO A TITOLO GRATUITO	Valore catastale	8.690,50	8.690,50	AGENZIA FORESTALE REGIONALE	
33097	TERRENI AGRICOLI	1.2.2.02.13.01.001	Indisponibile	61	45	16.690	PG	PIETRALUNGA		No	10/07/1975	TRASFERIMENTO A TITOLO GRATUITO	Valore catastale	4.902,63	4.902,63	AGENZIA FORESTALE REGIONALE	
33098	TERRENI AGRICOLI	1.2.2.02.13.01.001	Indisponibile	61	46	320	PG	PIETRALUNGA		No	10/07/1975	TRASFERIMENTO A TITOLO GRATUITO	Valore catastale	24,38	24,38	AGENZIA FORESTALE REGIONALE	
33099	TERRENI AGRICOLI	1.2.2.02.13.01.001	Indisponibile	61	47	5.220	PG	PIETRALUNGA		No	10/07/1975	TRASFERIMENTO A TITOLO GRATUITO	Valore catastale	394,88	394,88	AGENZIA FORESTALE REGIONALE	
33100	TERRENI AGRICOLI	1.2.2.02.13.01.001	Indisponibile	61	514	4.320	PG	PIETRALUNGA		No	28/05/1980	TRASFERIMENTO A TITOLO GRATUITO	Valore catastale	1.269,13	1.269,13	AGENZIA FORESTALE REGIONALE	
33101	TERRENI AGRICOLI	1.2.2.02.13.01.001	Indisponibile	61	515	1.165	PG	PIETRALUNGA		No	28/05/1980	TRASFERIMENTO A TITOLO GRATUITO	Valore catastale	294,13	294,13	AGENZIA FORESTALE REGIONALE	
33102	TERRENI AGRICOLI	1.2.2.02.13.01.001	Indisponibile	61	516	855	PG	PIETRALUNGA		No	28/05/1980	TRASFERIMENTO A TITOLO GRATUITO	Valore catastale	214,50	214,50	AGENZIA FORESTALE REGIONALE	
33103	TERRENI AGRICOLI	1.2.2.02.13.01.001	Indisponibile	61	517	8	PG	PIETRALUNGA		No	28/05/1980	TRASFERIMENTO A TITOLO GRATUITO	Valore catastale	0,00	0,00	AGENZIA FORESTALE REGIONALE	
33104	TERRENI AGRICOLI	1.2.2.02.13.01.001	Indisponibile	62	510	10.840	PG	PIETRALUNGA		No	10/07/1975	TRASFERIMENTO A TITOLO GRATUITO	Valore catastale	2.730,00	2.730,00	AGENZIA FORESTALE REGIONALE	
33105	TERRENI AGRICOLI	1.2.2.02.13.01.001	Indisponibile	62	46	2.680	PG	PIETRALUNGA		No	10/07/1975	TRASFERIMENTO A TITOLO GRATUITO	Valore catastale	786,50	786,50	AGENZIA FORESTALE REGIONALE	
33106	TERRENI AGRICOLI	1.2.2.02.13.01.001	Indisponibile	62	61	31.080	PG	PIETRALUNGA		No	10/07/1975	TRASFERIMENTO A TITOLO GRATUITO	Valore catastale	2.348,13	2.348,13	AGENZIA FORESTALE REGIONALE	
33107	TERRENI AGRICOLI	1.2.2.02.13.01.001	Indisponibile	62	62	18.990	PG	PIETRALUNGA		No	10/07/1975	TRASFERIMENTO A TITOLO GRATUITO	Valore catastale	1.434,88	1.434,88	AGENZIA FORESTALE REGIONALE	
33108	TERRENI AGRICOLI	1.2.2.02.13.01.001	Indisponibile	62	67	1.780	PG	PIETRALUNGA		No	10/07/1975	TRASFERIMENTO A TITOLO GRATUITO	Valore catastale	149,50	149,50	AGENZIA FORESTALE REGIONALE	
33109	TERRENI AGRICOLI	1.2.2.02.13.01.001	Indisponibile	62	68	2.340	PG	PIETRALUNGA		No	10/07/1975	TRASFERIMENTO A TITOLO GRATUITO	Valore catastale	196,63	196,63	AGENZIA FORESTALE REGIONALE	
33110	TERRENI AGRICOLI	1.2.2.02.13.01.001	Indisponibile	62	69	5.040	PG	PIETRALUNGA		No	10/07/1975	TRASFERIMENTO A TITOLO GRATUITO	Valore catastale	1.480,38	1.480,38	AGENZIA FORESTALE REGIONALE	
33111	TERRENI AGRICOLI	1.2.2.02.13.01.001	Indisponibile	62	70	840	PG	PIETRALUNGA		No	10/07/1975	TRASFERIMENTO A TITOLO GRATUITO	Valore catastale	69,88	69,88	AGENZIA FORESTALE REGIONALE	
33112	TERRENI AGRICOLI	1.2.2.02.13.01.001	Indisponibile	62	71	3.160	PG	PIETRALUNGA		No	10/07/1975	TRASFERIMENTO A TITOLO GRATUITO	Valore catastale	927,88	927,88	AGENZIA FORESTALE REGIONALE	
33113	TERRENI AGRICOLI	1.2.2.02.13.01.001	Indisponibile	62	72	4.550	PG	PIETRALUNGA		No	10/07/1975	TRASFERIMENTO A TITOLO GRATUITO	Valore catastale	152,75	152,75	AGENZIA FORESTALE REGIONALE	

PATRIMONIO IMMOBILIARE REGIONE UMBRIA
Prospetto Terreni al 31/12/2019

Sviluppumbria S.p.A.

Numero Identificativo (da sistema informativo)	Classificazione secondo il piano dei conti dello Stato Patrimoniale in base al D.lgs.118/2011 (Descrizione)	Classificazione secondo il piano dei conti dello Stato Patrimoniale in base al D.lgs.118/2011 (Codice)	Classificazione ai sensi del codice civile (demaniale,disponibile, indisponibile)	Foglio	Particella	Superficie mq	Provincia	Comune	Località	Bene soggetto ad ammortamento	Data di acquisizione	Modalità di acquisizione	Criterio di valutazione secondo i principi del D.lgs 118/2011	Valore dell'immobile secondo i principi del D.lgs 118/2011 al 31/12/2019 (euro)	Valore dell'immobile secondo i principi del D.lgs 118/2011 al 31/12/2018 (euro)	Ente Gestore	Note
33114	TERRENI AGRICOLI	1.2.2.02.13.01.001	Indisponibile	62	73	6.350	PG	PIETRALUNGA		No	10/07/1975	TRASFERIMENTO A TITOLO GRATUITO	Valore catastale	1.599,00	1.599,00	AGENZIA FORESTALE REGIONALE	
33115	TERRENI AGRICOLI	1.2.2.02.13.01.001	Indisponibile	62	74	5.640	PG	PIETRALUNGA		No	10/07/1975	TRASFERIMENTO A TITOLO GRATUITO	Valore catastale	472,88	472,88	AGENZIA FORESTALE REGIONALE	
33116	TERRENI AGRICOLI	1.2.2.02.13.01.001	Indisponibile	62	75	1.530	PG	PIETRALUNGA		No	10/07/1975	TRASFERIMENTO A TITOLO GRATUITO	Valore catastale	128,38	128,38	AGENZIA FORESTALE REGIONALE	
33117	TERRENI AGRICOLI	1.2.2.02.13.01.001	Indisponibile	62	76	72.380	PG	PIETRALUNGA		No	10/07/1975	TRASFERIMENTO A TITOLO GRATUITO	Valore catastale	5.466,50	5.466,50	AGENZIA FORESTALE REGIONALE	
33118	TERRENI AGRICOLI	1.2.2.02.13.01.001	Indisponibile	62	77	18.700	PG	PIETRALUNGA		No	10/07/1975	TRASFERIMENTO A TITOLO GRATUITO	Valore catastale	4.707,63	4.707,63	AGENZIA FORESTALE REGIONALE	
33119	TERRENI AGRICOLI	1.2.2.02.13.01.001	Indisponibile	62	78	2.990	PG	PIETRALUNGA		No	10/07/1975	TRASFERIMENTO A TITOLO GRATUITO	Valore catastale	250,25	250,25	AGENZIA FORESTALE REGIONALE	
33120	TERRENI AGRICOLI	1.2.2.02.13.01.001	Indisponibile	62	79	630	PG	PIETRALUNGA		No	10/07/1975	TRASFERIMENTO A TITOLO GRATUITO	Valore catastale	53,63	53,63	AGENZIA FORESTALE REGIONALE	
33121	TERRENI AGRICOLI	1.2.2.02.13.01.001	Indisponibile	62	80	3.890	PG	PIETRALUNGA		No	10/07/1975	TRASFERIMENTO A TITOLO GRATUITO	Valore catastale	326,63	326,63	AGENZIA FORESTALE REGIONALE	
33122	TERRENI AGRICOLI	1.2.2.02.13.01.001	Indisponibile	62	81	2.230	PG	PIETRALUNGA		No	10/07/1975	TRASFERIMENTO A TITOLO GRATUITO	Valore catastale	654,88	654,88	AGENZIA FORESTALE REGIONALE	
33123	TERRENI AGRICOLI	1.2.2.02.13.01.001	Indisponibile	62	82	2.180	PG	PIETRALUNGA		No	10/07/1975	TRASFERIMENTO A TITOLO GRATUITO	Valore catastale	640,25	640,25	AGENZIA FORESTALE REGIONALE	
33124	TERRENI AGRICOLI	1.2.2.02.13.01.001	Indisponibile	62	84	490	PG	PIETRALUNGA		No	10/07/1975	TRASFERIMENTO A TITOLO GRATUITO	Valore catastale	40,63	40,63	AGENZIA FORESTALE REGIONALE	
33125	TERRENI AGRICOLI	1.2.2.02.13.01.001	Indisponibile	62	85	22.410	PG	PIETRALUNGA		No	10/07/1975	TRASFERIMENTO A TITOLO GRATUITO	Valore catastale	1.693,25	1.693,25	AGENZIA FORESTALE REGIONALE	
33126	TERRENI AGRICOLI	1.2.2.02.13.01.001	Indisponibile	62	86	9.870	PG	PIETRALUNGA		No	10/07/1975	TRASFERIMENTO A TITOLO GRATUITO	Valore catastale	2.484,63	2.484,63	AGENZIA FORESTALE REGIONALE	
33127	TERRENI AGRICOLI	1.2.2.02.13.01.001	Indisponibile	62	87	1.890	PG	PIETRALUNGA		No	10/07/1975	TRASFERIMENTO A TITOLO GRATUITO	Valore catastale	159,25	159,25	AGENZIA FORESTALE REGIONALE	
33128	TERRENI AGRICOLI	1.2.2.02.13.01.001	Indisponibile	62	88	5.260	PG	PIETRALUNGA		No	10/07/1975	TRASFERIMENTO A TITOLO GRATUITO	Valore catastale	1.324,38	1.324,38	AGENZIA FORESTALE REGIONALE	
33129	TERRENI AGRICOLI	1.2.2.02.13.01.001	Indisponibile	62	89	7.970	PG	PIETRALUNGA		No	10/07/1975	TRASFERIMENTO A TITOLO GRATUITO	Valore catastale	2.006,88	2.006,88	AGENZIA FORESTALE REGIONALE	
33130	TERRENI AGRICOLI	1.2.2.02.13.01.001	Indisponibile	62	90	1.010	PG	PIETRALUNGA		No	10/07/1975	TRASFERIMENTO A TITOLO GRATUITO	Valore catastale	34,13	34,13	AGENZIA FORESTALE REGIONALE	
33131	TERRENI AGRICOLI	1.2.2.02.13.01.001	Indisponibile	62	91	730	PG	PIETRALUNGA		No	10/07/1975	TRASFERIMENTO A TITOLO GRATUITO	Valore catastale	24,38	24,38	AGENZIA FORESTALE REGIONALE	
33132	TERRENI AGRICOLI	1.2.2.02.13.01.001	Indisponibile	62	92	1.570	PG	PIETRALUNGA		No	10/07/1975	TRASFERIMENTO A TITOLO GRATUITO	Valore catastale	157,63	157,63	AGENZIA FORESTALE REGIONALE	
33133	TERRENI AGRICOLI	1.2.2.02.13.01.001	Indisponibile	62	93	630	PG	PIETRALUNGA		No	10/07/1975	TRASFERIMENTO A TITOLO GRATUITO	Valore catastale	74,75	74,75	AGENZIA FORESTALE REGIONALE	

PATRIMONIO IMMOBILIARE REGIONE UMBRIA
Prospetto Terreni al 31/12/2019

Sviluppumbria S.p.A.

Numero Identificativo (da sistema informativo)	Classificazione secondo il piano dei conti dello Stato Patrimoniale in base al D.lgs.118/2011 (Descrizione)	Classificazione secondo il piano dei conti dello Stato Patrimoniale in base al D.lgs.118/2011 (Codice)	Classificazione ai sensi del codice civile (demaniale,disponibile, indisponibile)	Foglio	Particella	Superficie mq	Provincia	Comune	Località	Bene soggetto ad ammortamento	Data di acquisizione	Modalità di acquisizione	Criterio di valutazione secondo i principi del D.lgs 118/2011	Valore dell'immobile secondo i principi del D.lgs 118/2011 al 31/12/2019 (euro)	Valore dell'immobile secondo i principi del D.lgs 118/2011 al 31/12/2018 (euro)	Ente Gestore	Note
33134	TERRENI AGRICOLI	1.2.2.02.13.01.001	Indisponibile	62	94	4.350	PG	PIETRALUNGA		No	10/07/1975	TRASFERIMENTO A TITOLO GRATUITO	Valore catastale	2.008,50	2.008,50	AGENZIA FORESTALE REGIONALE	
33135	TERRENI AGRICOLI	1.2.2.02.13.01.001	Indisponibile	62	95	14.900	PG	PIETRALUNGA		No	10/07/1975	TRASFERIMENTO A TITOLO GRATUITO	Valore catastale	4.376,13	4.376,13	AGENZIA FORESTALE REGIONALE	
33136	TERRENI AGRICOLI	1.2.2.02.13.01.001	Indisponibile	62	96	15.860	PG	PIETRALUNGA		No	10/07/1975	TRASFERIMENTO A TITOLO GRATUITO	Valore catastale	1.197,63	1.197,63	AGENZIA FORESTALE REGIONALE	
33137	TERRENI AGRICOLI	1.2.2.02.13.01.001	Indisponibile	62	97	4.560	PG	PIETRALUNGA		No	10/07/1975	TRASFERIMENTO A TITOLO GRATUITO	Valore catastale	1.148,88	1.148,88	AGENZIA FORESTALE REGIONALE	
33138	TERRENI AGRICOLI	1.2.2.02.13.01.001	Indisponibile	62	98	1.430	PG	PIETRALUNGA		No	10/07/1975	TRASFERIMENTO A TITOLO GRATUITO	Valore catastale	95,88	95,88	AGENZIA FORESTALE REGIONALE	
33139	TERRENI AGRICOLI	1.2.2.02.13.01.001	Indisponibile	62	99	19.580	PG	PIETRALUNGA		No	10/07/1975	TRASFERIMENTO A TITOLO GRATUITO	Valore catastale	4.930,25	4.930,25	AGENZIA FORESTALE REGIONALE	
33140	TERRENI AGRICOLI	1.2.2.02.13.01.001	Indisponibile	62	100	11.740	PG	PIETRALUNGA		No	10/07/1975	TRASFERIMENTO A TITOLO GRATUITO	Valore catastale	887,25	887,25	AGENZIA FORESTALE REGIONALE	
33141	TERRENI AGRICOLI	1.2.2.02.13.01.001	Indisponibile	62	101	27.640	PG	PIETRALUNGA		No	10/07/1975	TRASFERIMENTO A TITOLO GRATUITO	Valore catastale	2.318,88	2.318,88	AGENZIA FORESTALE REGIONALE	
33142	TERRENI AGRICOLI	1.2.2.02.13.01.001	Indisponibile	62	102	5.690	PG	PIETRALUNGA		No	10/07/1975	TRASFERIMENTO A TITOLO GRATUITO	Valore catastale	477,75	477,75	AGENZIA FORESTALE REGIONALE	
33143	TERRENI AGRICOLI	1.2.2.02.13.01.001	Indisponibile	62	106	11.250	PG	PIETRALUNGA		No	10/07/1975	TRASFERIMENTO A TITOLO GRATUITO	Valore catastale	849,88	849,88	AGENZIA FORESTALE REGIONALE	
33144	TERRENI AGRICOLI	1.2.2.02.13.01.001	Indisponibile	62	108	4.350	PG	PIETRALUNGA		No	10/07/1975	TRASFERIMENTO A TITOLO GRATUITO	Valore catastale	1.277,25	1.277,25	AGENZIA FORESTALE REGIONALE	
33145	TERRENI AGRICOLI	1.2.2.02.13.01.001	Indisponibile	62	130	32.970	PG	PIETRALUNGA		No	10/07/1975	TRASFERIMENTO A TITOLO GRATUITO	Valore catastale	9.685,00	9.685,00	AGENZIA FORESTALE REGIONALE	
33146	TERRENI AGRICOLI	1.2.2.02.13.01.001	Indisponibile	62	131	9.090	PG	PIETRALUNGA		No	10/07/1975	TRASFERIMENTO A TITOLO GRATUITO	Valore catastale	687,38	687,38	AGENZIA FORESTALE REGIONALE	
33147	TERRENI AGRICOLI	1.2.2.02.13.01.001	Indisponibile	62	134	23.710	PG	PIETRALUNGA		No	10/07/1975	TRASFERIMENTO A TITOLO GRATUITO	Valore catastale	1.790,75	1.790,75	AGENZIA FORESTALE REGIONALE	
33148	TERRENI AGRICOLI	1.2.2.02.13.01.001	Indisponibile	65	8	33.940	PG	PIETRALUNGA		No	10/07/1975	TRASFERIMENTO A TITOLO GRATUITO	Valore catastale	3.417,38	3.417,38	AGENZIA FORESTALE REGIONALE	
33149	TERRENI AGRICOLI	1.2.2.02.13.01.001	Indisponibile	65	9	7.170	PG	PIETRALUNGA		No	10/07/1975	TRASFERIMENTO A TITOLO GRATUITO	Valore catastale	721,50	721,50	AGENZIA FORESTALE REGIONALE	
33150	TERRENI AGRICOLI	1.2.2.02.13.01.001	Indisponibile	65	10	40.730	PG	PIETRALUNGA		No	10/07/1975	TRASFERIMENTO A TITOLO GRATUITO	Valore catastale	10.255,38	10.255,38	AGENZIA FORESTALE REGIONALE	
33151	TERRENI AGRICOLI	1.2.2.02.13.01.001	Indisponibile	65	23	19.950	PG	PIETRALUNGA		No	10/07/1975	TRASFERIMENTO A TITOLO GRATUITO	Valore catastale	1.506,38	1.506,38	AGENZIA FORESTALE REGIONALE	
33152	TERRENI AGRICOLI	1.2.2.02.13.01.001	Indisponibile	65	27	2.450	PG	PIETRALUNGA		No	10/07/1975	TRASFERIMENTO A TITOLO GRATUITO	Valore catastale	206,38	206,38	AGENZIA FORESTALE REGIONALE	
33153	TERRENI AGRICOLI	1.2.2.02.13.01.001	Indisponibile	65	30	23.720	PG	PIETRALUNGA		No	10/07/1975	TRASFERIMENTO A TITOLO GRATUITO	Valore catastale	1.990,63	1.990,63	AGENZIA FORESTALE REGIONALE	

PATRIMONIO IMMOBILIARE REGIONE UMBRIA
Prospetto Terreni al 31/12/2019

Sviluppumbria S.p.A.

Numero Identificativo (da sistema informativo)	Classificazione secondo il piano dei conti dello Stato Patrimoniale in base al D.lgs.118/2011 (Descrizione)	Classificazione secondo il piano dei conti dello Stato Patrimoniale in base al D.lgs.118/2011 (Codice)	Classificazione ai sensi del codice civile (demaniale,disponibile, indisponibile)	Foglio	Particella	Superficie mq	Provincia	Comune	Località	Bene soggetto ad ammortamento	Data di acquisizione	Modalità di acquisizione	Criterio di valutazione secondo i principi del D.lgs 118/2011	Valore dell'immobile secondo i principi del D.lgs 118/2011 al 31/12/2019 (euro)	Valore dell'immobile secondo i principi del D.lgs 118/2011 al 31/12/2018 (euro)	Ente Gestore	Note
33154	TERRENI AGRICOLI	1.2.2.02.13.01.001	Indisponibile	65	31	720	PG	PIETRALUNGA		No	10/07/1975	TRASFERIMENTO A TITOLO GRATUITO	Valore catastale	73,13	73,13	AGENZIA FORESTALE REGIONALE	
33155	TERRENI AGRICOLI	1.2.2.02.13.01.001	Indisponibile	65	47	18.140	PG	PIETRALUNGA		No	10/07/1975	TRASFERIMENTO A TITOLO GRATUITO	Valore catastale	1.369,88	1.369,88	AGENZIA FORESTALE REGIONALE	
33156	TERRENI AGRICOLI	1.2.2.02.13.01.001	Indisponibile	65	48	11.200	PG	PIETRALUNGA		No	10/07/1975	TRASFERIMENTO A TITOLO GRATUITO	Valore catastale	752,38	752,38	AGENZIA FORESTALE REGIONALE	
33157	TERRENI AGRICOLI	1.2.2.02.13.01.001	Indisponibile	65	51	18.070	PG	PIETRALUNGA		No	10/07/1975	TRASFERIMENTO A TITOLO GRATUITO	Valore catastale	1.668,88	1.668,88	AGENZIA FORESTALE REGIONALE	
33158	TERRENI AGRICOLI	1.2.2.02.13.01.001	Indisponibile	65	52	7.330	PG	PIETRALUNGA		No	10/07/1975	TRASFERIMENTO A TITOLO GRATUITO	Valore catastale	1.846,00	1.846,00	AGENZIA FORESTALE REGIONALE	
33159	TERRENI AGRICOLI	1.2.2.02.13.01.001	Indisponibile	65	53	2.280	PG	PIETRALUNGA		No	10/07/1975	TRASFERIMENTO A TITOLO GRATUITO	Valore catastale	224,25	224,25	AGENZIA FORESTALE REGIONALE	
33160	TERRENI AGRICOLI	1.2.2.02.13.01.001	Indisponibile	65	54	240	PG	PIETRALUNGA		No	10/07/1975	TRASFERIMENTO A TITOLO GRATUITO	Valore catastale	24,38	24,38	AGENZIA FORESTALE REGIONALE	
33161	TERRENI AGRICOLI	1.2.2.02.13.01.001	Indisponibile	65	55	580	PG	PIETRALUNGA		No	10/07/1975	TRASFERIMENTO A TITOLO GRATUITO	Valore catastale	52,00	52,00	AGENZIA FORESTALE REGIONALE	
33162	TERRENI AGRICOLI	1.2.2.02.13.01.001	Indisponibile	65	65	1.290	PG	PIETRALUNGA		No	10/07/1975	TRASFERIMENTO A TITOLO GRATUITO	Valore catastale	118,63	118,63	AGENZIA FORESTALE REGIONALE	
33163	TERRENI AGRICOLI	1.2.2.02.13.01.001	Indisponibile	65	66	53.040	PG	PIETRALUNGA		No	10/07/1975	TRASFERIMENTO A TITOLO GRATUITO	Valore catastale	15.580,50	15.580,50	AGENZIA FORESTALE REGIONALE	
33164	TERRENI AGRICOLI	1.2.2.02.13.01.001	Indisponibile	65	67	780	PG	PIETRALUNGA		No	10/07/1975	TRASFERIMENTO A TITOLO GRATUITO	Valore catastale	65,00	65,00	AGENZIA FORESTALE REGIONALE	
33165	TERRENI AGRICOLI	1.2.2.02.13.01.001	Indisponibile	65	68	1.260	PG	PIETRALUNGA		No	10/07/1975	TRASFERIMENTO A TITOLO GRATUITO	Valore catastale	84,50	84,50	AGENZIA FORESTALE REGIONALE	
33166	TERRENI AGRICOLI	1.2.2.02.13.01.001	Indisponibile	65	69	2.120	PG	PIETRALUNGA		No	10/07/1975	TRASFERIMENTO A TITOLO GRATUITO	Valore catastale	71,50	71,50	AGENZIA FORESTALE REGIONALE	
33167	TERRENI AGRICOLI	1.2.2.02.13.01.001	Indisponibile	65	70	1.720	PG	PIETRALUNGA		No	10/07/1975	TRASFERIMENTO A TITOLO GRATUITO	Valore catastale	144,63	144,63	AGENZIA FORESTALE REGIONALE	
33168	TERRENI AGRICOLI	1.2.2.02.13.01.001	Indisponibile	65	71	32.780	PG	PIETRALUNGA		No	10/07/1975	TRASFERIMENTO A TITOLO GRATUITO	Valore catastale	2.476,50	2.476,50	AGENZIA FORESTALE REGIONALE	
33169	TERRENI AGRICOLI	1.2.2.02.13.01.001	Indisponibile	65	72	18.700	PG	PIETRALUNGA		No	10/07/1975	TRASFERIMENTO A TITOLO GRATUITO	Valore catastale	627,25	627,25	AGENZIA FORESTALE REGIONALE	
33170	TERRENI AGRICOLI	1.2.2.02.13.01.001	Indisponibile	65	74	33.250	PG	PIETRALUNGA		No	10/07/1975	TRASFERIMENTO A TITOLO GRATUITO	Valore catastale	4.186,00	4.186,00	AGENZIA FORESTALE REGIONALE	
33171	TERRENI AGRICOLI	1.2.2.02.13.01.001	Indisponibile	65	81	3.690	PG	PIETRALUNGA		No	10/07/1975	TRASFERIMENTO A TITOLO GRATUITO	Valore catastale	247,00	247,00	AGENZIA FORESTALE REGIONALE	
33172	TERRENI AGRICOLI	1.2.2.02.13.01.001	Indisponibile	65	82	2.120	PG	PIETRALUNGA		No	10/07/1975	TRASFERIMENTO A TITOLO GRATUITO	Valore catastale	143,00	143,00	AGENZIA FORESTALE REGIONALE	
33173	TERRENI AGRICOLI	1.2.2.02.13.01.001	Indisponibile	65	85	1.570	PG	PIETRALUNGA		No	10/07/1975	TRASFERIMENTO A TITOLO GRATUITO	Valore catastale	157,63	157,63	AGENZIA FORESTALE REGIONALE	

PATRIMONIO IMMOBILIARE REGIONE UMBRIA
Prospetto Terreni al 31/12/2019

Sviluppumbria S.p.A.

Numero Identificativo (da sistema informativo)	Classificazione secondo il piano dei conti dello Stato Patrimoniale in base al D.lgs.118/2011 (Descrizione)	Classificazione secondo il piano dei conti dello Stato Patrimoniale in base al D.lgs.118/2011 (Codice)	Classificazione ai sensi del codice civile (demaniale,disponibile, indisponibile)	Foglio	Particella	Superficie mq	Provincia	Comune	Località	Bene soggetto ad ammortamento	Data di acquisizione	Modalità di acquisizione	Criterio di valutazione secondo i principi del D.lgs 118/2011	Valore dell'immobile secondo i principi del D.lgs 118/2011 al 31/12/2019 (euro)	Valore dell'immobile secondo i principi del D.lgs 118/2011 al 31/12/2018 (euro)	Ente Gestore	Note
33174	TERRENI AGRICOLI	1.2.2.02.13.01.001	Indisponibile	65	87	10.990	PG	PIETRALUNGA		No	10/07/1975	TRASFERIMENTO A TITOLO GRATUITO	Valore catastale	1.382,88	1.382,88	AGENZIA FORESTALE REGIONALE	
33175	TERRENI AGRICOLI	1.2.2.02.13.01.001	Indisponibile	65	88	1.480	PG	PIETRALUNGA		No	10/07/1975	TRASFERIMENTO A TITOLO GRATUITO	Valore catastale	173,88	173,88	AGENZIA FORESTALE REGIONALE	
33176	TERRENI AGRICOLI	1.2.2.02.13.01.001	Indisponibile	65	90	8.420	PG	PIETRALUNGA		No	10/07/1975	TRASFERIMENTO A TITOLO GRATUITO	Valore catastale	848,25	848,25	AGENZIA FORESTALE REGIONALE	
33177	TERRENI AGRICOLI	1.2.2.02.13.01.001	Indisponibile	65	91	1.640	PG	PIETRALUNGA		No	10/07/1975	TRASFERIMENTO A TITOLO GRATUITO	Valore catastale	138,13	138,13	AGENZIA FORESTALE REGIONALE	
33178	TERRENI AGRICOLI	1.2.2.02.13.01.001	Indisponibile	65	95	520	PG	PIETRALUNGA		No	10/07/1975	TRASFERIMENTO A TITOLO GRATUITO	Valore catastale	43,88	43,88	AGENZIA FORESTALE REGIONALE	
33179	TERRENI AGRICOLI	1.2.2.02.13.01.001	Indisponibile	65	96	27.680	PG	PIETRALUNGA		No	10/07/1975	TRASFERIMENTO A TITOLO GRATUITO	Valore catastale	6.969,63	6.969,63	AGENZIA FORESTALE REGIONALE	
33180	TERRENI AGRICOLI	1.2.2.02.13.01.001	Indisponibile	65	97	4.040	PG	PIETRALUNGA		No	10/07/1975	TRASFERIMENTO A TITOLO GRATUITO	Valore catastale	383,50	383,50	AGENZIA FORESTALE REGIONALE	
33181	TERRENI AGRICOLI	1.2.2.02.13.01.001	Indisponibile	65	98	3.550	PG	PIETRALUNGA		No	10/07/1975	TRASFERIMENTO A TITOLO GRATUITO	Valore catastale	893,75	893,75	AGENZIA FORESTALE REGIONALE	
33182	TERRENI AGRICOLI	1.2.2.02.13.01.001	Indisponibile	65	99	82.670	PG	PIETRALUNGA		No	10/07/1975	TRASFERIMENTO A TITOLO GRATUITO	Valore catastale	8.324,88	8.324,88	AGENZIA FORESTALE REGIONALE	
33183	TERRENI AGRICOLI	1.2.2.02.13.01.001	Indisponibile	65	100	15.260	PG	PIETRALUNGA		No	10/07/1975	TRASFERIMENTO A TITOLO GRATUITO	Valore catastale	1.023,75	1.023,75	AGENZIA FORESTALE REGIONALE	
33184	TERRENI AGRICOLI	1.2.2.02.13.01.001	Indisponibile	65	101	19.540	PG	PIETRALUNGA		No	10/07/1975	TRASFERIMENTO A TITOLO GRATUITO	Valore catastale	1.967,88	1.967,88	AGENZIA FORESTALE REGIONALE	
33185	TERRENI AGRICOLI	1.2.2.02.13.01.001	Indisponibile	65	104	2.340	PG	PIETRALUNGA		No	10/07/1975	TRASFERIMENTO A TITOLO GRATUITO	Valore catastale	177,13	177,13	AGENZIA FORESTALE REGIONALE	
33186	TERRENI AGRICOLI	1.2.2.02.13.01.001	Indisponibile	65	105	3.290	PG	PIETRALUNGA		No	10/07/1975	TRASFERIMENTO A TITOLO GRATUITO	Valore catastale	248,63	248,63	AGENZIA FORESTALE REGIONALE	
33187	TERRENI AGRICOLI	1.2.2.02.13.01.001	Indisponibile	65	107	20	PG	PIETRALUNGA		No	10/07/1975	TRASFERIMENTO A TITOLO GRATUITO	Valore catastale	1,63	1,63	AGENZIA FORESTALE REGIONALE	
33188	TERRENI AGRICOLI	1.2.2.02.13.01.001	Indisponibile	66	2	63.120	PG	PIETRALUNGA		No	10/07/1975	TRASFERIMENTO A TITOLO GRATUITO	Valore catastale	7.946,25	7.946,25	AGENZIA FORESTALE REGIONALE	
33189	TERRENI AGRICOLI	1.2.2.02.13.01.001	Indisponibile	66	3	5.900	PG	PIETRALUNGA		No	10/07/1975	TRASFERIMENTO A TITOLO GRATUITO	Valore catastale	594,75	594,75	AGENZIA FORESTALE REGIONALE	
33190	TERRENI AGRICOLI	1.2.2.02.13.01.001	Indisponibile	66	4	3.940	PG	PIETRALUNGA		No	10/07/1975	TRASFERIMENTO A TITOLO GRATUITO	Valore catastale	264,88	264,88	AGENZIA FORESTALE REGIONALE	
33191	TERRENI AGRICOLI	1.2.2.02.13.01.001	Indisponibile	66	5	89.410	PG	PIETRALUNGA		No	10/07/1975	TRASFERIMENTO A TITOLO GRATUITO	Valore catastale	8.253,38	8.253,38	AGENZIA FORESTALE REGIONALE	
33192	TERRENI AGRICOLI	1.2.2.02.13.01.001	Indisponibile	66	7	41.950	PG	PIETRALUNGA		No	10/07/1975	TRASFERIMENTO A TITOLO GRATUITO	Valore catastale	4.225,00	4.225,00	AGENZIA FORESTALE REGIONALE	
33193	TERRENI AGRICOLI	1.2.2.02.13.01.001	Indisponibile	66	8	27.620	PG	PIETRALUNGA		No	10/07/1975	TRASFERIMENTO A TITOLO GRATUITO	Valore catastale	2.317,25	2.317,25	AGENZIA FORESTALE REGIONALE	

PATRIMONIO IMMOBILIARE REGIONE UMBRIA
Prospetto Terreni al 31/12/2019

Sviluppumbria S.p.A.

Numero Identificativo (da sistema informativo)	Classificazione secondo il piano dei conti dello Stato Patrimoniale in base al D.lgs.118/2011 (Descrizione)	Classificazione secondo il piano dei conti dello Stato Patrimoniale in base al D.lgs.118/2011 (Codice)	Classificazione ai sensi del codice civile (demaniale,disponibile, indisponibile)	Foglio	Particella	Superficie mq	Provincia	Comune	Località	Bene soggetto ad ammortamento	Data di acquisizione	Modalità di acquisizione	Criterio di valutazione secondo i principi del D.lgs 118/2011	Valore dell'immobile secondo i principi del D.lgs 118/2011 al 31/12/2019 (euro)	Valore dell'immobile secondo i principi del D.lgs 118/2011 al 31/12/2018 (euro)	Ente Gestore	Note
33194	TERRENI AGRICOLI	1.2.2.02.13.01.001	Indisponibile	66	9	4.650	PG	PIETRALUNGA		No	10/07/1975	TRASFERIMENTO A TITOLO GRATUITO	Valore catastale	39,00	39,00	AGENZIA FORESTALE REGIONALE	
33195	TERRENI AGRICOLI	1.2.2.02.13.01.001	Indisponibile	66	10	4.290	PG	PIETRALUNGA		No	10/07/1975	TRASFERIMENTO A TITOLO GRATUITO	Valore catastale	360,75	360,75	AGENZIA FORESTALE REGIONALE	
33196	TERRENI AGRICOLI	1.2.2.02.13.01.001	Indisponibile	66	11	260	PG	PIETRALUNGA		No	10/07/1975	TRASFERIMENTO A TITOLO GRATUITO	Valore catastale	1,63	1,63	AGENZIA FORESTALE REGIONALE	
33197	TERRENI AGRICOLI	1.2.2.02.13.01.001	Indisponibile	66	12	47.640	PG	PIETRALUNGA		No	10/07/1975	TRASFERIMENTO A TITOLO GRATUITO	Valore catastale	5.598,13	5.598,13	AGENZIA FORESTALE REGIONALE	
33198	TERRENI AGRICOLI	1.2.2.02.13.01.001	Indisponibile	66	13	2.330	PG	PIETRALUNGA		No	10/07/1975	TRASFERIMENTO A TITOLO GRATUITO	Valore catastale	78,00	78,00	AGENZIA FORESTALE REGIONALE	
33199	TERRENI AGRICOLI	1.2.2.02.13.01.001	Indisponibile	66	14	9.010	PG	PIETRALUNGA		No	10/07/1975	TRASFERIMENTO A TITOLO GRATUITO	Valore catastale	906,75	906,75	AGENZIA FORESTALE REGIONALE	
33200	TERRENI AGRICOLI	1.2.2.02.13.01.001	Indisponibile	66	15	8.090	PG	PIETRALUNGA		No	10/07/1975	TRASFERIMENTO A TITOLO GRATUITO	Valore catastale	950,63	950,63	AGENZIA FORESTALE REGIONALE	
33201	TERRENI AGRICOLI	1.2.2.02.13.01.001	Indisponibile	66	16	7.680	PG	PIETRALUNGA		No	10/07/1975	TRASFERIMENTO A TITOLO GRATUITO	Valore catastale	901,88	901,88	AGENZIA FORESTALE REGIONALE	
33202	TERRENI AGRICOLI	1.2.2.02.13.01.001	Indisponibile	66	17	72.080	PG	PIETRALUNGA		No	10/07/1975	TRASFERIMENTO A TITOLO GRATUITO	Valore catastale	7.258,88	7.258,88	AGENZIA FORESTALE REGIONALE	
33203	TERRENI AGRICOLI	1.2.2.02.13.01.001	Indisponibile	66	18	6.230	PG	PIETRALUNGA		No	10/07/1975	TRASFERIMENTO A TITOLO GRATUITO	Valore catastale	1.829,75	1.829,75	AGENZIA FORESTALE REGIONALE	
33206	TERRENI AGRICOLI	1.2.2.02.13.01.001	Indisponibile	66	21	164.000	PG	PIETRALUNGA		No	10/07/1975	TRASFERIMENTO A TITOLO GRATUITO	Valore catastale	12.387,38	12.387,38	AGENZIA FORESTALE REGIONALE	
33207	TERRENI AGRICOLI	1.2.2.02.13.01.001	Indisponibile	66	22	1.410	PG	PIETRALUNGA		No	10/07/1975	TRASFERIMENTO A TITOLO GRATUITO	Valore catastale	354,25	354,25	AGENZIA FORESTALE REGIONALE	
33208	TERRENI AGRICOLI	1.2.2.02.13.01.001	Indisponibile	66	23	6.570	PG	PIETRALUNGA		No	10/07/1975	TRASFERIMENTO A TITOLO GRATUITO	Valore catastale	1.654,25	1.654,25	AGENZIA FORESTALE REGIONALE	
33210	TERRENI AGRICOLI	1.2.2.02.13.01.001	Indisponibile	66	27	850	PG	PIETRALUNGA		No	10/07/1975	TRASFERIMENTO A TITOLO GRATUITO	Valore catastale	56,88	56,88	AGENZIA FORESTALE REGIONALE	
33211	TERRENI AGRICOLI	1.2.2.02.13.01.001	Indisponibile	66	28	7.990	PG	PIETRALUNGA		No	10/07/1975	TRASFERIMENTO A TITOLO GRATUITO	Valore catastale	66,63	66,63	AGENZIA FORESTALE REGIONALE	
33212	TERRENI AGRICOLI	1.2.2.02.13.01.001	Indisponibile	66	29	1.250	PG	PIETRALUNGA		No	10/07/1975	TRASFERIMENTO A TITOLO GRATUITO	Valore catastale	146,25	146,25	AGENZIA FORESTALE REGIONALE	
33213	TERRENI AGRICOLI	1.2.2.02.13.01.001	Indisponibile	66	30	17.850	PG	PIETRALUNGA		No	10/07/1975	TRASFERIMENTO A TITOLO GRATUITO	Valore catastale	1.498,25	1.498,25	AGENZIA FORESTALE REGIONALE	
33214	TERRENI AGRICOLI	1.2.2.02.13.01.001	Indisponibile	66	31	60.920	PG	PIETRALUNGA		No	10/07/1975	TRASFERIMENTO A TITOLO GRATUITO	Valore catastale	2.045,88	2.045,88	AGENZIA FORESTALE REGIONALE	
33215	TERRENI AGRICOLI	1.2.2.02.13.01.001	Indisponibile	66	32	85.360	PG	PIETRALUNGA		No	10/07/1975	TRASFERIMENTO A TITOLO GRATUITO	Valore catastale	8.596,25	8.596,25	AGENZIA FORESTALE REGIONALE	
33216	TERRENI AGRICOLI	1.2.2.02.13.01.001	Indisponibile	66	33	3.910	PG	PIETRALUNGA		No	10/07/1975	TRASFERIMENTO A TITOLO GRATUITO	Valore catastale	393,25	393,25	AGENZIA FORESTALE REGIONALE	

PATRIMONIO IMMOBILIARE REGIONE UMBRIA
Prospetto Terreni al 31/12/2019

Sviluppumbria S.p.A.

Numero Identificativo (da sistema informativo)	Classificazione secondo il piano dei conti dello Stato Patrimoniale in base al D.lgs.118/2011 (Descrizione)	Classificazione secondo il piano dei conti dello Stato Patrimoniale in base al D.lgs.118/2011 (Codice)	Classificazione ai sensi del codice civile (demaniale,disponibile, indisponibile)	Foglio	Particella	Superficie mq	Provincia	Comune	Località	Bene soggetto ad ammortamento	Data di acquisizione	Modalità di acquisizione	Criterio di valutazione secondo i principi del D.lgs 118/2011	Valore dell'immobile secondo i principi del D.lgs 118/2011 al 31/12/2019 (euro)	Valore dell'immobile secondo i principi del D.lgs 118/2011 al 31/12/2018 (euro)	Ente Gestore	Note
33217	TERRENI AGRICOLI	1.2.2.02.13.01.001	Indisponibile	66	34	3.410	PG	PIETRALUNGA		No	10/07/1975	TRASFERIMENTO A TITOLO GRATUITO	Valore catastale	1.001,00	1.001,00	AGENZIA FORESTALE REGIONALE	
33218	TERRENI AGRICOLI	1.2.2.02.13.01.001	Indisponibile	66	35	80.840	PG	PIETRALUNGA		No	10/07/1975	TRASFERIMENTO A TITOLO GRATUITO	Valore catastale	8.133,13	8.133,13	AGENZIA FORESTALE REGIONALE	Variazione di coltura anno 2018
33219	TERRENI AGRICOLI	1.2.2.02.13.01.001	Indisponibile	66	36	2.720	PG	PIETRALUNGA		No	10/07/1975	TRASFERIMENTO A TITOLO GRATUITO	Valore catastale	227,50	227,50	AGENZIA FORESTALE REGIONALE	
33220	TERRENI AGRICOLI	1.2.2.02.13.01.001	Indisponibile	66	37	138.340	PG	PIETRALUNGA		No	10/07/1975	TRASFERIMENTO A TITOLO GRATUITO	Valore catastale	19.737,25	19.737,25	AGENZIA FORESTALE REGIONALE	
33221	TERRENI AGRICOLI	1.2.2.02.13.01.001	Indisponibile	66	38	15.250	PG	PIETRALUNGA		No	10/07/1975	TRASFERIMENTO A TITOLO GRATUITO	Valore catastale	1.535,63	1.535,63	AGENZIA FORESTALE REGIONALE	
33222	TERRENI AGRICOLI	1.2.2.02.13.01.001	Indisponibile	66	39	3.370	PG	PIETRALUNGA		No	10/07/1975	TRASFERIMENTO A TITOLO GRATUITO	Valore catastale	310,38	310,38	AGENZIA FORESTALE REGIONALE	
33223	TERRENI AGRICOLI	1.2.2.02.13.01.001	Indisponibile	66	40	42.080	PG	PIETRALUNGA		No	10/07/1975	TRASFERIMENTO A TITOLO GRATUITO	Valore catastale	6.004,38	6.004,38	AGENZIA FORESTALE REGIONALE	
33224	TERRENI AGRICOLI	1.2.2.02.13.01.001	Indisponibile	66	41	9.050	PG	PIETRALUNGA		No	10/07/1975	TRASFERIMENTO A TITOLO GRATUITO	Valore catastale	911,63	911,63	AGENZIA FORESTALE REGIONALE	
33225	TERRENI AGRICOLI	1.2.2.02.13.01.001	Indisponibile	66	42	19.160	PG	PIETRALUNGA		No	10/07/1975	TRASFERIMENTO A TITOLO GRATUITO	Valore catastale	1.928,88	1.928,88	AGENZIA FORESTALE REGIONALE	
33226	TERRENI AGRICOLI	1.2.2.02.13.01.001	Indisponibile	66	43	7.540	PG	PIETRALUNGA		No	10/07/1975	TRASFERIMENTO A TITOLO GRATUITO	Valore catastale	1.898,00	1.898,00	AGENZIA FORESTALE REGIONALE	
33227	TERRENI AGRICOLI	1.2.2.02.13.01.001	Indisponibile	66	44	880	PG	PIETRALUNGA		No	10/07/1975	TRASFERIMENTO A TITOLO GRATUITO	Valore catastale	258,38	258,38	AGENZIA FORESTALE REGIONALE	
33228	TERRENI AGRICOLI	1.2.2.02.13.01.001	Indisponibile	66	45	470	PG	PIETRALUNGA		No	10/07/1975	TRASFERIMENTO A TITOLO GRATUITO	Valore catastale	30,88	30,88	AGENZIA FORESTALE REGIONALE	
33229	TERRENI AGRICOLI	1.2.2.02.13.01.001	Indisponibile	66	46	410	PG	PIETRALUNGA		No	10/07/1975	TRASFERIMENTO A TITOLO GRATUITO	Valore catastale	40,63	40,63	AGENZIA FORESTALE REGIONALE	
33230	TERRENI AGRICOLI	1.2.2.02.13.01.001	Indisponibile	66	47	16.030	PG	PIETRALUNGA		No	10/07/1975	TRASFERIMENTO A TITOLO GRATUITO	Valore catastale	2.018,25	2.018,25	AGENZIA FORESTALE REGIONALE	
33231	TERRENI AGRICOLI	1.2.2.02.13.01.001	Indisponibile	66	48	29.430	PG	PIETRALUNGA		No	10/07/1975	TRASFERIMENTO A TITOLO GRATUITO	Valore catastale	2.964,00	2.964,00	AGENZIA FORESTALE REGIONALE	
33232	TERRENI AGRICOLI	1.2.2.02.13.01.001	Indisponibile	66	49	4.042	PG	PIETRALUNGA		No	10/07/1975	TRASFERIMENTO A TITOLO GRATUITO	Valore catastale	1.187,88	1.187,88	AGENZIA FORESTALE REGIONALE	
33233	TERRENI AGRICOLI	1.2.2.02.13.01.001	Indisponibile	66	50	20.570	PG	PIETRALUNGA		No	10/07/1975	TRASFERIMENTO A TITOLO GRATUITO	Valore catastale	690,63	690,63	AGENZIA FORESTALE REGIONALE	
33234	TERRENI AGRICOLI	1.2.2.02.13.01.001	Indisponibile	66	51	580	PG	PIETRALUNGA		No	10/07/1975	TRASFERIMENTO A TITOLO GRATUITO	Valore catastale	68,25	68,25	AGENZIA FORESTALE REGIONALE	
33235	TERRENI AGRICOLI	1.2.2.02.13.01.001	Indisponibile	66	52	4.440	PG	PIETRALUNGA		No	10/07/1975	TRASFERIMENTO A TITOLO GRATUITO	Valore catastale	633,75	633,75	AGENZIA FORESTALE REGIONALE	
33236	TERRENI AGRICOLI	1.2.2.02.13.01.001	Indisponibile	66	55	860	PG	PIETRALUNGA		No	10/07/1975	TRASFERIMENTO A TITOLO GRATUITO	Valore catastale	29,25	29,25	AGENZIA FORESTALE REGIONALE	

PATRIMONIO IMMOBILIARE REGIONE UMBRIA
Prospetto Terreni al 31/12/2019

Sviluppumbria S.p.A.

Numero Identificativo (da sistema informativo)	Classificazione secondo il piano dei conti dello Stato Patrimoniale in base al D.lgs.118/2011 (Descrizione)	Classificazione secondo il piano dei conti dello Stato Patrimoniale in base al D.lgs.118/2011 (Codice)	Classificazione ai sensi del codice civile (demaniale,disponibile, indisponibile)	Foglio	Particella	Superficie mq	Provincia	Comune	Località	Bene soggetto ad ammortamento	Data di acquisizione	Modalità di acquisizione	Criterio di valutazione secondo i principi del D.lgs 118/2011	Valore dell'immobile secondo i principi del D.lgs 118/2011 al 31/12/2019 (euro)	Valore dell'immobile secondo i principi del D.lgs 118/2011 al 31/12/2018 (euro)	Ente Gestore	Note
33237	TERRENI AGRICOLI	1.2.2.02.13.01.001	Indisponibile	66	56	140	PG	PIETRALUNGA		No	10/07/1975	TRASFERIMENTO A TITOLO GRATUITO	Valore catastale	4,88	4,88	AGENZIA FORESTALE REGIONALE	
33238	TERRENI AGRICOLI	1.2.2.02.13.01.001	Indisponibile	66	58	180	PG	PIETRALUNGA		No	10/07/1975	TRASFERIMENTO A TITOLO GRATUITO	Valore catastale	1,63	1,63	AGENZIA FORESTALE REGIONALE	
33240	TERRENI AGRICOLI	1.2.2.02.13.01.001	Indisponibile	66	60	10.810	PG	PIETRALUNGA		No	10/07/1975	TRASFERIMENTO A TITOLO GRATUITO	Valore catastale	1.360,13	1.360,13	AGENZIA FORESTALE REGIONALE	
33241	TERRENI AGRICOLI	1.2.2.02.13.01.001	Indisponibile	66	61	3.840	PG	PIETRALUNGA		No	10/07/1975	TRASFERIMENTO A TITOLO GRATUITO	Valore catastale	451,75	451,75	AGENZIA FORESTALE REGIONALE	
33242	TERRENI AGRICOLI	1.2.2.02.13.01.001	Indisponibile	66	62	22.600	PG	PIETRALUNGA		No	10/07/1975	TRASFERIMENTO A TITOLO GRATUITO	Valore catastale	2.276,63	2.276,63	AGENZIA FORESTALE REGIONALE	
33243	TERRENI AGRICOLI	1.2.2.02.13.01.001	Indisponibile	66	63	3.190	PG	PIETRALUNGA		No	10/07/1975	TRASFERIMENTO A TITOLO GRATUITO	Valore catastale	937,63	937,63	AGENZIA FORESTALE REGIONALE	
33244	TERRENI AGRICOLI	1.2.2.02.13.01.001	Indisponibile	66	64	200	PG	PIETRALUNGA		No	10/07/1975	TRASFERIMENTO A TITOLO GRATUITO	Valore catastale	6,50	6,50	AGENZIA FORESTALE REGIONALE	
33245	TERRENI AGRICOLI	1.2.2.02.13.01.001	Indisponibile	66	65	830	PG	PIETRALUNGA		No	10/07/1975	TRASFERIMENTO A TITOLO GRATUITO	Valore catastale	55,25	55,25	AGENZIA FORESTALE REGIONALE	
33246	TERRENI AGRICOLI	1.2.2.02.13.01.001	Indisponibile	66	66	340	PG	PIETRALUNGA		No	10/07/1975	TRASFERIMENTO A TITOLO GRATUITO	Valore catastale	22,75	22,75	AGENZIA FORESTALE REGIONALE	
33247	TERRENI AGRICOLI	1.2.2.02.13.01.001	Indisponibile	66	67	4.850	PG	PIETRALUNGA		No	10/07/1975	TRASFERIMENTO A TITOLO GRATUITO	Valore catastale	1.425,13	1.425,13	AGENZIA FORESTALE REGIONALE	
33248	TERRENI AGRICOLI	1.2.2.02.13.01.001	Indisponibile	66	68	1.840	PG	PIETRALUNGA		No	10/07/1975	TRASFERIMENTO A TITOLO GRATUITO	Valore catastale	216,13	216,13	AGENZIA FORESTALE REGIONALE	
33249	TERRENI AGRICOLI	1.2.2.02.13.01.001	Indisponibile	66	69	8.880	PG	PIETRALUNGA		No	10/07/1975	TRASFERIMENTO A TITOLO GRATUITO	Valore catastale	1.118,00	1.118,00	AGENZIA FORESTALE REGIONALE	
33250	TERRENI AGRICOLI	1.2.2.02.13.01.001	Indisponibile	66	70	8.550	PG	PIETRALUNGA		No	10/07/1975	TRASFERIMENTO A TITOLO GRATUITO	Valore catastale	1.004,25	1.004,25	AGENZIA FORESTALE REGIONALE	
33251	TERRENI AGRICOLI	1.2.2.02.13.01.001	Indisponibile	66	72	16.020	PG	PIETRALUNGA		No	10/07/1975	TRASFERIMENTO A TITOLO GRATUITO	Valore catastale	1.075,75	1.075,75	AGENZIA FORESTALE REGIONALE	
33252	TERRENI AGRICOLI	1.2.2.02.13.01.001	Indisponibile	67	1	31.290	PG	PIETRALUNGA		No	10/07/1975	TRASFERIMENTO A TITOLO GRATUITO	Valore catastale	3.675,75	3.675,75	AGENZIA FORESTALE REGIONALE	
33253	TERRENI AGRICOLI	1.2.2.02.13.01.001	Indisponibile	67	2	3.640	PG	PIETRALUNGA		No	10/07/1975	TRASFERIMENTO A TITOLO GRATUITO	Valore catastale	367,25	367,25	AGENZIA FORESTALE REGIONALE	
33254	TERRENI AGRICOLI	1.2.2.02.13.01.001	Indisponibile	67	3	990	PG	PIETRALUNGA		No	10/07/1975	TRASFERIMENTO A TITOLO GRATUITO	Valore catastale	82,88	82,88	AGENZIA FORESTALE REGIONALE	
33255	TERRENI AGRICOLI	1.2.2.02.13.01.001	Indisponibile	67	4	18.900	PG	PIETRALUNGA		No	10/07/1975	TRASFERIMENTO A TITOLO GRATUITO	Valore catastale	4.758,00	4.758,00	AGENZIA FORESTALE REGIONALE	Variazione registrata anno 2018
33256	TERRENI AGRICOLI	1.2.2.02.13.01.001	Indisponibile	67	5	4.670	PG	PIETRALUNGA		No	10/07/1975	TRASFERIMENTO A TITOLO GRATUITO	Valore catastale	391,63	391,63	AGENZIA FORESTALE REGIONALE	
33257	TERRENI AGRICOLI	1.2.2.02.13.01.001	Indisponibile	67	6	17.990	PG	PIETRALUNGA		No	10/07/1975	TRASFERIMENTO A TITOLO GRATUITO	Valore catastale	5.284,50	5.284,50	AGENZIA FORESTALE REGIONALE	

PATRIMONIO IMMOBILIARE REGIONE UMBRIA
Prospetto Terreni al 31/12/2019

Sviluppumbria S.p.A.

Numero Identificativo (da sistema informativo)	Classificazione secondo il piano dei conti dello Stato Patrimoniale in base al D.lgs.118/2011 (Descrizione)	Classificazione secondo il piano dei conti dello Stato Patrimoniale in base al D.lgs.118/2011 (Codice)	Classificazione ai sensi del codice civile (demaniale,disponibile, indisponibile)	Foglio	Particella	Superficie mq	Provincia	Comune	Località	Bene soggetto ad ammortamento	Data di acquisizione	Modalità di acquisizione	Criterio di valutazione secondo i principi del D.lgs 118/2011	Valore dell'immobile secondo i principi del D.lgs 118/2011 al 31/12/2019 (euro)	Valore dell'immobile secondo i principi del D.lgs 118/2011 al 31/12/2018 (euro)	Ente Gestore	Note
33258	TERRENI AGRICOLI	1.2.2.02.13.01.001	Indisponibile	67	7	11.460	PG	PIETRALUNGA		No	10/07/1975	TRASFERIMENTO A TITOLO GRATUITO	Valore catastale	95,88	95,88	AGENZIA FORESTALE REGIONALE	
33259	TERRENI AGRICOLI	1.2.2.02.13.01.001	Indisponibile	67	8	58.600	PG	PIETRALUNGA		No	10/07/1975	TRASFERIMENTO A TITOLO GRATUITO	Valore catastale	5.902,00	5.902,00	AGENZIA FORESTALE REGIONALE	
33260	TERRENI AGRICOLI	1.2.2.02.13.01.001	Indisponibile	67	9	9.110	PG	PIETRALUNGA		No	10/07/1975	TRASFERIMENTO A TITOLO GRATUITO	Valore catastale	763,75	763,75	AGENZIA FORESTALE REGIONALE	
33261	TERRENI AGRICOLI	1.2.2.02.13.01.001	Indisponibile	67	10	11.060	PG	PIETRALUNGA		No	10/07/1975	TRASFERIMENTO A TITOLO GRATUITO	Valore catastale	927,88	927,88	AGENZIA FORESTALE REGIONALE	
33262	TERRENI AGRICOLI	1.2.2.02.13.01.001	Indisponibile	67	11	24.260	PG	PIETRALUNGA		No	10/07/1975	TRASFERIMENTO A TITOLO GRATUITO	Valore catastale	6.108,38	6.108,38	AGENZIA FORESTALE REGIONALE	
33263	TERRENI AGRICOLI	1.2.2.02.13.01.001	Indisponibile	67	12	2.050	PG	PIETRALUNGA		No	10/07/1975	TRASFERIMENTO A TITOLO GRATUITO	Valore catastale	154,38	154,38	AGENZIA FORESTALE REGIONALE	
33264	TERRENI AGRICOLI	1.2.2.02.13.01.001	Indisponibile	67	13	11.590	PG	PIETRALUNGA		No	10/07/1975	TRASFERIMENTO A TITOLO GRATUITO	Valore catastale	1.361,75	1.361,75	AGENZIA FORESTALE REGIONALE	
33265	TERRENI AGRICOLI	1.2.2.02.13.01.001	Indisponibile	67	14	14.680	PG	PIETRALUNGA		No	10/07/1975	TRASFERIMENTO A TITOLO GRATUITO	Valore catastale	1.478,75	1.478,75	AGENZIA FORESTALE REGIONALE	
33266	TERRENI AGRICOLI	1.2.2.02.13.01.001	Indisponibile	67	19	3.230	PG	PIETRALUNGA		No	10/07/1975	TRASFERIMENTO A TITOLO GRATUITO	Valore catastale	380,25	380,25	AGENZIA FORESTALE REGIONALE	
33267	TERRENI AGRICOLI	1.2.2.02.13.01.001	Indisponibile	67	26	940	PG	PIETRALUNGA		No	10/07/1975	TRASFERIMENTO A TITOLO GRATUITO	Valore catastale	86,13	86,13	AGENZIA FORESTALE REGIONALE	
33268	TERRENI AGRICOLI	1.2.2.02.13.01.001	Indisponibile	67	27	14.810	PG	PIETRALUNGA		No	10/07/1975	TRASFERIMENTO A TITOLO GRATUITO	Valore catastale	4.350,13	4.350,13	AGENZIA FORESTALE REGIONALE	
33269	TERRENI AGRICOLI	1.2.2.02.13.01.001	Indisponibile	67	28	5.990	PG	PIETRALUNGA		No	10/07/1975	TRASFERIMENTO A TITOLO GRATUITO	Valore catastale	50,38	50,38	AGENZIA FORESTALE REGIONALE	
33270	TERRENI AGRICOLI	1.2.2.02.13.01.001	Indisponibile	67	29	24.940	PG	PIETRALUNGA		No	10/07/1975	TRASFERIMENTO A TITOLO GRATUITO	Valore catastale	2.929,88	2.929,88	AGENZIA FORESTALE REGIONALE	
33271	TERRENI AGRICOLI	1.2.2.02.13.01.001	Indisponibile	67	30	13.620	PG	PIETRALUNGA		No	10/07/1975	TRASFERIMENTO A TITOLO GRATUITO	Valore catastale	1.371,50	1.371,50	AGENZIA FORESTALE REGIONALE	
33272	TERRENI AGRICOLI	1.2.2.02.13.01.001	Indisponibile	67	32	15.240	PG	PIETRALUNGA		No	10/07/1975	TRASFERIMENTO A TITOLO GRATUITO	Valore catastale	1.790,75	1.790,75	AGENZIA FORESTALE REGIONALE	
33273	TERRENI AGRICOLI	1.2.2.02.13.01.001	Indisponibile	67	33	1.120	PG	PIETRALUNGA		No	10/07/1975	TRASFERIMENTO A TITOLO GRATUITO	Valore catastale	159,25	159,25	AGENZIA FORESTALE REGIONALE	
33274	TERRENI AGRICOLI	1.2.2.02.13.01.001	Indisponibile	67	34	26.250	PG	PIETRALUNGA		No	10/07/1975	TRASFERIMENTO A TITOLO GRATUITO	Valore catastale	880,75	880,75	AGENZIA FORESTALE REGIONALE	
33275	TERRENI AGRICOLI	1.2.2.02.13.01.001	Indisponibile	67	35	67.850	PG	PIETRALUNGA		No	10/07/1975	TRASFERIMENTO A TITOLO GRATUITO	Valore catastale	6.833,13	6.833,13	AGENZIA FORESTALE REGIONALE	
33276	TERRENI AGRICOLI	1.2.2.02.13.01.001	Indisponibile	67	36	4.620	PG	PIETRALUNGA		No	10/07/1975	TRASFERIMENTO A TITOLO GRATUITO	Valore catastale	310,38	310,38	AGENZIA FORESTALE REGIONALE	
33277	TERRENI AGRICOLI	1.2.2.02.13.01.001	Indisponibile	67	49	5.270	PG	PIETRALUNGA		No	10/07/1975	TRASFERIMENTO A TITOLO GRATUITO	Valore catastale	442,00	442,00	AGENZIA FORESTALE REGIONALE	

PATRIMONIO IMMOBILIARE REGIONE UMBRIA
Prospetto Terreni al 31/12/2019

Sviluppumbria S.p.A.

Numero Identificativo (da sistema informativo)	Classificazione secondo il piano dei conti dello Stato Patrimoniale in base al D.lgs.118/2011 (Descrizione)	Classificazione secondo il piano dei conti dello Stato Patrimoniale in base al D.lgs.118/2011 (Codice)	Classificazione ai sensi del codice civile (demaniale,disponibile, indisponibile)	Foglio	Particella	Superficie mq	Provincia	Comune	Località	Bene soggetto ad ammortamento	Data di acquisizione	Modalità di acquisizione	Criterio di valutazione secondo i principi del D.lgs 118/2011	Valore dell'immobile secondo i principi del D.lgs 118/2011 al 31/12/2019 (euro)	Valore dell'immobile secondo i principi del D.lgs 118/2011 al 31/12/2018 (euro)	Ente Gestore	Note
33278	TERRENI AGRICOLI	1.2.2.02.13.01.001	Indisponibile	67	52	4.810	PG	PIETRALUNGA		No	10/07/1975	TRASFERIMENTO A TITOLO GRATUITO	Valore catastale	323,38	323,38	AGENZIA FORESTALE REGIONALE	
33279	TERRENI AGRICOLI	1.2.2.02.13.01.001	Indisponibile	67	53	13.960	PG	PIETRALUNGA		No	10/07/1975	TRASFERIMENTO A TITOLO GRATUITO	Valore catastale	1.405,63	1.405,63	AGENZIA FORESTALE REGIONALE	
33280	TERRENI AGRICOLI	1.2.2.02.13.01.001	Indisponibile	67	54	150	PG	PIETRALUNGA		No	10/07/1975	TRASFERIMENTO A TITOLO GRATUITO	Valore catastale	13,00	13,00	AGENZIA FORESTALE REGIONALE	
33281	TERRENI AGRICOLI	1.2.2.02.13.01.001	Indisponibile	67	55	400	PG	PIETRALUNGA		No	10/07/1975	TRASFERIMENTO A TITOLO GRATUITO	Valore catastale	40,63	40,63	AGENZIA FORESTALE REGIONALE	
33282	TERRENI AGRICOLI	1.2.2.02.13.01.001	Indisponibile	68	1	3.600	PG	PIETRALUNGA		No	10/07/1975	TRASFERIMENTO A TITOLO GRATUITO	Valore catastale	242,13	242,13	AGENZIA FORESTALE REGIONALE	
33283	TERRENI AGRICOLI	1.2.2.02.13.01.001	Indisponibile	68	2	240	PG	PIETRALUNGA		No	10/07/1975	TRASFERIMENTO A TITOLO GRATUITO	Valore catastale	24,38	24,38	AGENZIA FORESTALE REGIONALE	
33284	TERRENI AGRICOLI	1.2.2.02.13.01.001	Indisponibile	68	3	32.480	PG	PIETRALUNGA		No	10/07/1975	TRASFERIMENTO A TITOLO GRATUITO	Valore catastale	9.540,38	9.540,38	AGENZIA FORESTALE REGIONALE	
33285	TERRENI AGRICOLI	1.2.2.02.13.01.001	Indisponibile	68	4	58.240	PG	PIETRALUNGA		No	10/07/1975	TRASFERIMENTO A TITOLO GRATUITO	Valore catastale	5.864,63	5.864,63	AGENZIA FORESTALE REGIONALE	
33286	TERRENI AGRICOLI	1.2.2.02.13.01.001	Indisponibile	68	5	980	PG	PIETRALUNGA		No	10/07/1975	TRASFERIMENTO A TITOLO GRATUITO	Valore catastale	115,38	115,38	AGENZIA FORESTALE REGIONALE	
33287	TERRENI AGRICOLI	1.2.2.02.13.01.001	Indisponibile	68	6	2.830	PG	PIETRALUNGA		No	10/07/1975	TRASFERIMENTO A TITOLO GRATUITO	Valore catastale	237,25	237,25	AGENZIA FORESTALE REGIONALE	
33288	TERRENI AGRICOLI	1.2.2.02.13.01.001	Indisponibile	68	7	1.380	PG	PIETRALUNGA		No	10/07/1975	TRASFERIMENTO A TITOLO GRATUITO	Valore catastale	139,75	139,75	AGENZIA FORESTALE REGIONALE	
33289	TERRENI AGRICOLI	1.2.2.02.13.01.001	Indisponibile	68	8	4.540	PG	PIETRALUNGA		No	10/07/1975	TRASFERIMENTO A TITOLO GRATUITO	Valore catastale	1.334,13	1.334,13	AGENZIA FORESTALE REGIONALE	
33290	TERRENI AGRICOLI	1.2.2.02.13.01.001	Indisponibile	68	9	1.320	PG	PIETRALUNGA		No	10/07/1975	TRASFERIMENTO A TITOLO GRATUITO	Valore catastale	154,38	154,38	AGENZIA FORESTALE REGIONALE	
33291	TERRENI AGRICOLI	1.2.2.02.13.01.001	Indisponibile	68	10	4.240	PG	PIETRALUNGA		No	10/07/1975	TRASFERIMENTO A TITOLO GRATUITO	Valore catastale	427,38	427,38	AGENZIA FORESTALE REGIONALE	
33292	TERRENI AGRICOLI	1.2.2.02.13.01.001	Indisponibile	68	11	12.740	PG	PIETRALUNGA		No	10/07/1975	TRASFERIMENTO A TITOLO GRATUITO	Valore catastale	3.207,75	3.207,75	AGENZIA FORESTALE REGIONALE	
33293	TERRENI AGRICOLI	1.2.2.02.13.01.001	Indisponibile	68	12	5.900	PG	PIETRALUNGA		No	10/07/1975	TRASFERIMENTO A TITOLO GRATUITO	Valore catastale	396,50	396,50	AGENZIA FORESTALE REGIONALE	
33294	TERRENI AGRICOLI	1.2.2.02.13.01.001	Indisponibile	68	13	3.810	PG	PIETRALUNGA		No	10/07/1975	TRASFERIMENTO A TITOLO GRATUITO	Valore catastale	32,50	32,50	AGENZIA FORESTALE REGIONALE	
33295	TERRENI AGRICOLI	1.2.2.02.13.01.001	Indisponibile	68	14	860	PG	PIETRALUNGA		No	10/07/1975	TRASFERIMENTO A TITOLO GRATUITO	Valore catastale	6,50	6,50	AGENZIA FORESTALE REGIONALE	
33296	TERRENI AGRICOLI	1.2.2.02.13.01.001	Indisponibile	68	15	4.410	PG	PIETRALUNGA		No	10/07/1975	TRASFERIMENTO A TITOLO GRATUITO	Valore catastale	370,50	370,50	AGENZIA FORESTALE REGIONALE	
33297	TERRENI AGRICOLI	1.2.2.02.13.01.001	Indisponibile	68	16	2.260	PG	PIETRALUNGA		No	10/07/1975	TRASFERIMENTO A TITOLO GRATUITO	Valore catastale	284,38	284,38	AGENZIA FORESTALE REGIONALE	

PATRIMONIO IMMOBILIARE REGIONE UMBRIA
Prospetto Terreni al 31/12/2019

Sviluppumbria S.p.A.

Numero Identificativo (da sistema informativo)	Classificazione secondo il piano dei conti dello Stato Patrimoniale in base al D.lgs.118/2011 (Descrizione)	Classificazione secondo il piano dei conti dello Stato Patrimoniale in base al D.lgs.118/2011 (Codice)	Classificazione ai sensi del codice civile (demaniale,disponibile, indisponibile)	Foglio	Particella	Superficie mq	Provincia	Comune	Località	Bene soggetto ad ammortamento	Data di acquisizione	Modalità di acquisizione	Criterio di valutazione secondo i principi del D.lgs 118/2011	Valore dell'immobile secondo i principi del D.lgs 118/2011 al 31/12/2019 (euro)	Valore dell'immobile secondo i principi del D.lgs 118/2011 al 31/12/2018 (euro)	Ente Gestore	Note
33298	TERRENI AGRICOLI	1.2.2.02.13.01.001	Indisponibile	68	17	30.260	PG	PIETRALUNGA		No	10/07/1975	TRASFERIMENTO A TITOLO GRATUITO	Valore catastale	3.809,00	3.809,00	AGENZIA FORESTALE REGIONALE	
33299	TERRENI AGRICOLI	1.2.2.02.13.01.001	Indisponibile	68	18	4.470	PG	PIETRALUNGA		No	10/07/1975	TRASFERIMENTO A TITOLO GRATUITO	Valore catastale	37,38	37,38	AGENZIA FORESTALE REGIONALE	
33300	TERRENI AGRICOLI	1.2.2.02.13.01.001	Indisponibile	68	19	33.740	PG	PIETRALUNGA		No	10/07/1975	TRASFERIMENTO A TITOLO GRATUITO	Valore catastale	9.910,88	9.910,88	AGENZIA FORESTALE REGIONALE	
33301	TERRENI AGRICOLI	1.2.2.02.13.01.001	Indisponibile	68	20	2.680	PG	PIETRALUNGA		No	10/07/1975	TRASFERIMENTO A TITOLO GRATUITO	Valore catastale	224,25	224,25	AGENZIA FORESTALE REGIONALE	
33302	TERRENI AGRICOLI	1.2.2.02.13.01.001	Indisponibile	68	21	210	PG	PIETRALUNGA		No	10/07/1975	TRASFERIMENTO A TITOLO GRATUITO	Valore catastale	61,75	61,75	AGENZIA FORESTALE REGIONALE	
33303	TERRENI AGRICOLI	1.2.2.02.13.01.001	Indisponibile	68	22	9.430	PG	PIETRALUNGA		No	10/07/1975	TRASFERIMENTO A TITOLO GRATUITO	Valore catastale	711,75	711,75	AGENZIA FORESTALE REGIONALE	
33304	TERRENI AGRICOLI	1.2.2.02.13.01.001	Indisponibile	68	23	1.170	PG	PIETRALUNGA		No	10/07/1975	TRASFERIMENTO A TITOLO GRATUITO	Valore catastale	342,88	342,88	AGENZIA FORESTALE REGIONALE	
33305	TERRENI AGRICOLI	1.2.2.02.13.01.001	Indisponibile	68	24	49.320	PG	PIETRALUNGA		No	10/07/1975	TRASFERIMENTO A TITOLO GRATUITO	Valore catastale	4.967,63	4.967,63	AGENZIA FORESTALE REGIONALE	
33306	TERRENI AGRICOLI	1.2.2.02.13.01.001	Indisponibile	68	25	1.350	PG	PIETRALUNGA		No	10/07/1975	TRASFERIMENTO A TITOLO GRATUITO	Valore catastale	159,25	159,25	AGENZIA FORESTALE REGIONALE	
33307	TERRENI AGRICOLI	1.2.2.02.13.01.001	Indisponibile	68	26	101.590	PG	PIETRALUNGA		No	10/07/1975	TRASFERIMENTO A TITOLO GRATUITO	Valore catastale	7.673,25	7.673,25	AGENZIA FORESTALE REGIONALE	
33308	TERRENI AGRICOLI	1.2.2.02.13.01.001	Indisponibile	68	27	7.380	PG	PIETRALUNGA		No	10/07/1975	TRASFERIMENTO A TITOLO GRATUITO	Valore catastale	2.167,75	2.167,75	AGENZIA FORESTALE REGIONALE	
33309	TERRENI AGRICOLI	1.2.2.02.13.01.001	Indisponibile	68	28	71.280	PG	PIETRALUNGA		No	10/07/1975	TRASFERIMENTO A TITOLO GRATUITO	Valore catastale	7.179,25	7.179,25	AGENZIA FORESTALE REGIONALE	
33310	TERRENI AGRICOLI	1.2.2.02.13.01.001	Indisponibile	68	29	43.100	PG	PIETRALUNGA		No	10/07/1975	TRASFERIMENTO A TITOLO GRATUITO	Valore catastale	12.660,38	12.660,38	AGENZIA FORESTALE REGIONALE	
33311	TERRENI AGRICOLI	1.2.2.02.13.01.001	Indisponibile	68	30	3.830	PG	PIETRALUNGA		No	10/07/1975	TRASFERIMENTO A TITOLO GRATUITO	Valore catastale	482,63	482,63	AGENZIA FORESTALE REGIONALE	
33312	TERRENI AGRICOLI	1.2.2.02.13.01.001	Indisponibile	68	31	820	PG	PIETRALUNGA		No	10/07/1975	TRASFERIMENTO A TITOLO GRATUITO	Valore catastale	6,50	6,50	AGENZIA FORESTALE REGIONALE	
33313	TERRENI AGRICOLI	1.2.2.02.13.01.001	Indisponibile	68	33	2.960	PG	PIETRALUNGA		No	10/07/1975	TRASFERIMENTO A TITOLO GRATUITO	Valore catastale	248,63	248,63	AGENZIA FORESTALE REGIONALE	
33314	TERRENI AGRICOLI	1.2.2.02.13.01.001	Indisponibile	68	34	2.000	PG	PIETRALUNGA		No	10/07/1975	TRASFERIMENTO A TITOLO GRATUITO	Valore catastale	134,88	134,88	AGENZIA FORESTALE REGIONALE	
33315	TERRENI AGRICOLI	1.2.2.02.13.01.001	Indisponibile	68	505	100	PG	PIETRALUNGA		No	10/07/1975	TRASFERIMENTO A TITOLO GRATUITO	Valore catastale	0,00	0,00	AGENZIA FORESTALE REGIONALE	
33316	TERRENI AGRICOLI	1.2.2.02.13.01.001	Indisponibile	68	36	42.240	PG	PIETRALUNGA		No	10/07/1975	TRASFERIMENTO A TITOLO GRATUITO	Valore catastale	12.406,88	12.406,88	AGENZIA FORESTALE REGIONALE	
33317	TERRENI AGRICOLI	1.2.2.02.13.01.001	Indisponibile	68	37	3.690	PG	PIETRALUNGA		No	10/07/1975	TRASFERIMENTO A TITOLO GRATUITO	Valore catastale	1.083,88	1.083,88	AGENZIA FORESTALE REGIONALE	

PATRIMONIO IMMOBILIARE REGIONE UMBRIA
Prospetto Terreni al 31/12/2019

Sviluppumbria S.p.A.

Numero Identificativo (da sistema informativo)	Classificazione secondo il piano dei conti dello Stato Patrimoniale in base al D.lgs.118/2011 (Descrizione)	Classificazione secondo il piano dei conti dello Stato Patrimoniale in base al D.lgs.118/2011 (Codice)	Classificazione ai sensi del codice civile (demaniale,disponibile, indisponibile)	Foglio	Particella	Superficie mq	Provincia	Comune	Località	Bene soggetto ad ammortamento	Data di acquisizione	Modalità di acquisizione	Criterio di valutazione secondo i principi del D.lgs 118/2011	Valore dell'immobile secondo i principi del D.lgs 118/2011 al 31/12/2019 (euro)	Valore dell'immobile secondo i principi del D.lgs 118/2011 al 31/12/2018 (euro)	Ente Gestore	Note
33318	TERRENI AGRICOLI	1.2.2.02.13.01.001	Indisponibile	68	38	8.880	PG	PIETRALUNGA		No	10/07/1975	TRASFERIMENTO A TITOLO GRATUITO	Valore catastale	1.043,25	1.043,25	AGENZIA FORESTALE REGIONALE	
33319	TERRENI AGRICOLI	1.2.2.02.13.01.001	Indisponibile	68	39	2.560	PG	PIETRALUNGA		No	10/07/1975	TRASFERIMENTO A TITOLO GRATUITO	Valore catastale	752,38	752,38	AGENZIA FORESTALE REGIONALE	
33320	TERRENI AGRICOLI	1.2.2.02.13.01.001	Indisponibile	68	40	10.940	PG	PIETRALUNGA		No	10/07/1975	TRASFERIMENTO A TITOLO GRATUITO	Valore catastale	3.214,25	3.214,25	AGENZIA FORESTALE REGIONALE	
33321	TERRENI AGRICOLI	1.2.2.02.13.01.001	Indisponibile	68	41	7.550	PG	PIETRALUNGA		No	10/07/1975	TRASFERIMENTO A TITOLO GRATUITO	Valore catastale	633,75	633,75	AGENZIA FORESTALE REGIONALE	
33322	TERRENI AGRICOLI	1.2.2.02.13.01.001	Indisponibile	68	42	6.397	PG	PIETRALUNGA		No	10/07/1975	TRASFERIMENTO A TITOLO GRATUITO	Valore catastale	1.878,50	1.878,50	AGENZIA FORESTALE REGIONALE	
33323	TERRENI AGRICOLI	1.2.2.02.13.01.001	Indisponibile	68	43	2.190	PG	PIETRALUNGA		No	10/07/1975	TRASFERIMENTO A TITOLO GRATUITO	Valore catastale	17,88	17,88	AGENZIA FORESTALE REGIONALE	
33324	TERRENI AGRICOLI	1.2.2.02.13.01.001	Indisponibile	68	45	8.210	PG	PIETRALUNGA		No	10/07/1975	TRASFERIMENTO A TITOLO GRATUITO	Valore catastale	755,63	755,63	AGENZIA FORESTALE REGIONALE	Variazione registrata anno 2018
33325	TERRENI AGRICOLI	1.2.2.02.13.01.001	Indisponibile	68	46	1.010	PG	PIETRALUNGA		No	10/07/1975	TRASFERIMENTO A TITOLO GRATUITO	Valore catastale	68,25	68,25	AGENZIA FORESTALE REGIONALE	
33326	TERRENI AGRICOLI	1.2.2.02.13.01.001	Indisponibile	68	47	1.560	PG	PIETRALUNGA		No	10/07/1975	TRASFERIMENTO A TITOLO GRATUITO	Valore catastale	131,63	131,63	AGENZIA FORESTALE REGIONALE	
33327	TERRENI AGRICOLI	1.2.2.02.13.01.001	Indisponibile	68	48	3.550	PG	PIETRALUNGA		No	10/07/1975	TRASFERIMENTO A TITOLO GRATUITO	Valore catastale	357,50	357,50	AGENZIA FORESTALE REGIONALE	
33328	TERRENI AGRICOLI	1.2.2.02.13.01.001	Indisponibile	68	49	47.740	PG	PIETRALUNGA		No	10/07/1975	TRASFERIMENTO A TITOLO GRATUITO	Valore catastale	4.007,25	4.007,25	AGENZIA FORESTALE REGIONALE	
33329	TERRENI AGRICOLI	1.2.2.02.13.01.001	Indisponibile	68	507	8.000	PG	PIETRALUNGA		No	10/07/1975	TRASFERIMENTO A TITOLO GRATUITO	Valore catastale	66,63	66,63	AGENZIA FORESTALE REGIONALE	
33330	TERRENI AGRICOLI	1.2.2.02.13.01.001	Indisponibile	68	508	10.420	PG	PIETRALUNGA		No	10/07/1975	TRASFERIMENTO A TITOLO GRATUITO	Valore catastale	87,75	87,75	AGENZIA FORESTALE REGIONALE	
33331	TERRENI AGRICOLI	1.2.2.02.13.01.001	Indisponibile	68	51	65.910	PG	PIETRALUNGA		No	10/07/1975	TRASFERIMENTO A TITOLO GRATUITO	Valore catastale	6.638,13	6.638,13	AGENZIA FORESTALE REGIONALE	
33332	TERRENI AGRICOLI	1.2.2.02.13.01.001	Indisponibile	68	52	2.880	PG	PIETRALUNGA		No	10/07/1975	TRASFERIMENTO A TITOLO GRATUITO	Valore catastale	338,00	338,00	AGENZIA FORESTALE REGIONALE	
33333	TERRENI AGRICOLI	1.2.2.02.13.01.001	Indisponibile	68	510	148	PG	PIETRALUNGA		No	10/07/1975	TRASFERIMENTO A TITOLO GRATUITO	Valore catastale	0,00	0,00	AGENZIA FORESTALE REGIONALE	
33334	TERRENI AGRICOLI	1.2.2.02.13.01.001	Indisponibile	68	54	16.180	PG	PIETRALUNGA		No	10/07/1975	TRASFERIMENTO A TITOLO GRATUITO	Valore catastale	1.358,50	1.358,50	AGENZIA FORESTALE REGIONALE	
33335	TERRENI AGRICOLI	1.2.2.02.13.01.001	Indisponibile	68	55	2.980	PG	PIETRALUNGA		No	10/07/1975	TRASFERIMENTO A TITOLO GRATUITO	Valore catastale	274,63	274,63	AGENZIA FORESTALE REGIONALE	
33336	TERRENI AGRICOLI	1.2.2.02.13.01.001	Indisponibile	68	56	1.640	PG	PIETRALUNGA		No	10/07/1975	TRASFERIMENTO A TITOLO GRATUITO	Valore catastale	110,50	110,50	AGENZIA FORESTALE REGIONALE	
33337	TERRENI AGRICOLI	1.2.2.02.13.01.001	Indisponibile	69	1	5.270	PG	PIETRALUNGA		No	10/07/1975	TRASFERIMENTO A TITOLO GRATUITO	Valore catastale	43,88	43,88	AGENZIA FORESTALE REGIONALE	

PATRIMONIO IMMOBILIARE REGIONE UMBRIA
Prospetto Terreni al 31/12/2019

Sviluppumbria S.p.A.

Numero Identificativo (da sistema informativo)	Classificazione secondo il piano dei conti dello Stato Patrimoniale in base al D.lgs.118/2011 (Descrizione)	Classificazione secondo il piano dei conti dello Stato Patrimoniale in base al D.lgs.118/2011 (Codice)	Classificazione ai sensi del codice civile (demaniale,disponibile, indisponibile)	Foglio	Particella	Superficie mq	Provincia	Comune	Località	Bene soggetto ad ammortamento	Data di acquisizione	Modalità di acquisizione	Criterio di valutazione secondo i principi del D.lgs 118/2011	Valore dell'immobile secondo i principi del D.lgs 118/2011 al 31/12/2019 (euro)	Valore dell'immobile secondo i principi del D.lgs 118/2011 al 31/12/2018 (euro)	Ente Gestore	Note
33338	TERRENI AGRICOLI	1.2.2.02.13.01.001	Indisponibile	69	2	5.130	PG	PIETRALUNGA		No	10/07/1975	TRASFERIMENTO A TITOLO GRATUITO	Valore catastale	344,50	344,50	AGENZIA FORESTALE REGIONALE	
33339	TERRENI AGRICOLI	1.2.2.02.13.01.001	Indisponibile	69	3	8.310	PG	PIETRALUNGA		No	10/07/1975	TRASFERIMENTO A TITOLO GRATUITO	Valore catastale	557,38	557,38	AGENZIA FORESTALE REGIONALE	
33340	TERRENI AGRICOLI	1.2.2.02.13.01.001	Indisponibile	69	4	141.190	PG	PIETRALUNGA		No	10/07/1975	TRASFERIMENTO A TITOLO GRATUITO	Valore catastale	14.218,75	14.218,75	AGENZIA FORESTALE REGIONALE	
33341	TERRENI AGRICOLI	1.2.2.02.13.01.001	Indisponibile	69	6	6.200	PG	PIETRALUNGA		No	10/07/1975	TRASFERIMENTO A TITOLO GRATUITO	Valore catastale	1.561,63	1.561,63	AGENZIA FORESTALE REGIONALE	
33342	TERRENI AGRICOLI	1.2.2.02.13.01.001	Indisponibile	69	7	66.750	PG	PIETRALUNGA		No	10/07/1975	TRASFERIMENTO A TITOLO GRATUITO	Valore catastale	560,63	560,63	AGENZIA FORESTALE REGIONALE	
33343	TERRENI AGRICOLI	1.2.2.02.13.01.001	Indisponibile	69	8	8.790	PG	PIETRALUNGA		No	10/07/1975	TRASFERIMENTO A TITOLO GRATUITO	Valore catastale	2.213,25	2.213,25	AGENZIA FORESTALE REGIONALE	
33344	TERRENI AGRICOLI	1.2.2.02.13.01.001	Indisponibile	69	9	16.080	PG	PIETRALUNGA		No	10/07/1975	TRASFERIMENTO A TITOLO GRATUITO	Valore catastale	134,88	134,88	AGENZIA FORESTALE REGIONALE	
33345	TERRENI AGRICOLI	1.2.2.02.13.01.001	Indisponibile	69	10	1.660	PG	PIETRALUNGA		No	10/07/1975	TRASFERIMENTO A TITOLO GRATUITO	Valore catastale	167,38	167,38	AGENZIA FORESTALE REGIONALE	
33346	TERRENI AGRICOLI	1.2.2.02.13.01.001	Indisponibile	69	11	7.600	PG	PIETRALUNGA		No	10/07/1975	TRASFERIMENTO A TITOLO GRATUITO	Valore catastale	2.232,75	2.232,75	AGENZIA FORESTALE REGIONALE	
33347	TERRENI AGRICOLI	1.2.2.02.13.01.001	Indisponibile	69	12	280	PG	PIETRALUNGA		No	10/07/1975	TRASFERIMENTO A TITOLO GRATUITO	Valore catastale	21,13	21,13	AGENZIA FORESTALE REGIONALE	
33348	TERRENI AGRICOLI	1.2.2.02.13.01.001	Indisponibile	69	13	12.510	PG	PIETRALUNGA		No	10/07/1975	TRASFERIMENTO A TITOLO GRATUITO	Valore catastale	105,63	105,63	AGENZIA FORESTALE REGIONALE	
33349	TERRENI AGRICOLI	1.2.2.02.13.01.001	Indisponibile	69	14	1.470	PG	PIETRALUNGA		No	10/07/1975	TRASFERIMENTO A TITOLO GRATUITO	Valore catastale	432,25	432,25	AGENZIA FORESTALE REGIONALE	
33350	TERRENI AGRICOLI	1.2.2.02.13.01.001	Indisponibile	69	15	1.770	PG	PIETRALUNGA		No	10/07/1975	TRASFERIMENTO A TITOLO GRATUITO	Valore catastale	133,25	133,25	AGENZIA FORESTALE REGIONALE	
33351	TERRENI AGRICOLI	1.2.2.02.13.01.001	Indisponibile	69	16	3.120	PG	PIETRALUNGA		No	10/07/1975	TRASFERIMENTO A TITOLO GRATUITO	Valore catastale	784,88	784,88	AGENZIA FORESTALE REGIONALE	
33352	TERRENI AGRICOLI	1.2.2.02.13.01.001	Indisponibile	69	17	1.440	PG	PIETRALUNGA		No	10/07/1975	TRASFERIMENTO A TITOLO GRATUITO	Valore catastale	133,25	133,25	AGENZIA FORESTALE REGIONALE	
33353	TERRENI AGRICOLI	1.2.2.02.13.01.001	Indisponibile	69	18	9.890	PG	PIETRALUNGA		No	10/07/1975	TRASFERIMENTO A TITOLO GRATUITO	Valore catastale	913,25	913,25	AGENZIA FORESTALE REGIONALE	
33354	TERRENI AGRICOLI	1.2.2.02.13.01.001	Indisponibile	69	19	4.020	PG	PIETRALUNGA		No	10/07/1975	TRASFERIMENTO A TITOLO GRATUITO	Valore catastale	404,63	404,63	AGENZIA FORESTALE REGIONALE	
33355	TERRENI AGRICOLI	1.2.2.02.13.01.001	Indisponibile	69	20	1.360	PG	PIETRALUNGA		No	10/07/1975	TRASFERIMENTO A TITOLO GRATUITO	Valore catastale	399,75	399,75	AGENZIA FORESTALE REGIONALE	
33356	TERRENI AGRICOLI	1.2.2.02.13.01.001	Indisponibile	69	21	330	PG	PIETRALUNGA		No	10/07/1975	TRASFERIMENTO A TITOLO GRATUITO	Valore catastale	27,63	27,63	AGENZIA FORESTALE REGIONALE	
33357	TERRENI AGRICOLI	1.2.2.02.13.01.001	Indisponibile	69	22	170	PG	PIETRALUNGA		No	10/07/1975	TRASFERIMENTO A TITOLO GRATUITO	Valore catastale	17,88	17,88	AGENZIA FORESTALE REGIONALE	

PATRIMONIO IMMOBILIARE REGIONE UMBRIA
Prospetto Terreni al 31/12/2019

Sviluppumbria S.p.A.

Numero Identificativo (da sistema informativo)	Classificazione secondo il piano dei conti dello Stato Patrimoniale in base al D.lgs.118/2011 (Descrizione)	Classificazione secondo il piano dei conti dello Stato Patrimoniale in base al D.lgs.118/2011 (Codice)	Classificazione ai sensi del codice civile (demaniale,disponibile, indisponibile)	Foglio	Particella	Superficie mq	Provincia	Comune	Località	Bene soggetto ad ammortamento	Data di acquisizione	Modalità di acquisizione	Criterio di valutazione secondo i principi del D.lgs 118/2011	Valore dell'immobile secondo i principi del D.lgs 118/2011 al 31/12/2019 (euro)	Valore dell'immobile secondo i principi del D.lgs 118/2011 al 31/12/2018 (euro)	Ente Gestore	Note
33358	TERRENI AGRICOLI	1.2.2.02.13.01.001	Indisponibile	69	23	45.300	PG	PIETRALUNGA		No	10/07/1975	TRASFERIMENTO A TITOLO GRATUITO	Valore catastale	380,25	380,25	AGENZIA FORESTALE REGIONALE	
33359	TERRENI AGRICOLI	1.2.2.02.13.01.001	Indisponibile	69	24	480	PG	PIETRALUNGA		No	10/07/1975	TRASFERIMENTO A TITOLO GRATUITO	Valore catastale	40,63	40,63	AGENZIA FORESTALE REGIONALE	
33360	TERRENI AGRICOLI	1.2.2.02.13.01.001	Indisponibile	69	25	42.910	PG	PIETRALUNGA		No	10/07/1975	TRASFERIMENTO A TITOLO GRATUITO	Valore catastale	3.241,88	3.241,88	AGENZIA FORESTALE REGIONALE	
33361	TERRENI AGRICOLI	1.2.2.02.13.01.001	Indisponibile	69	26	210	PG	PIETRALUNGA		No	10/07/1975	TRASFERIMENTO A TITOLO GRATUITO	Valore catastale	61,75	61,75	AGENZIA FORESTALE REGIONALE	
33362	TERRENI AGRICOLI	1.2.2.02.13.01.001	Indisponibile	69	27	10.810	PG	PIETRALUNGA		No	10/07/1975	TRASFERIMENTO A TITOLO GRATUITO	Valore catastale	3.175,25	3.175,25	AGENZIA FORESTALE REGIONALE	
33363	TERRENI AGRICOLI	1.2.2.02.13.01.001	Indisponibile	69	29	8.930	PG	PIETRALUNGA		No	10/07/1975	TRASFERIMENTO A TITOLO GRATUITO	Valore catastale	2.622,75	2.622,75	AGENZIA FORESTALE REGIONALE	
33364	TERRENI AGRICOLI	1.2.2.02.13.01.001	Indisponibile	69	30	4.040	PG	PIETRALUNGA		No	10/07/1975	TRASFERIMENTO A TITOLO GRATUITO	Valore catastale	406,25	406,25	AGENZIA FORESTALE REGIONALE	
33365	TERRENI AGRICOLI	1.2.2.02.13.01.001	Indisponibile	69	31	27.360	PG	PIETRALUNGA		No	10/07/1975	TRASFERIMENTO A TITOLO GRATUITO	Valore catastale	2.756,00	2.756,00	AGENZIA FORESTALE REGIONALE	
33366	TERRENI AGRICOLI	1.2.2.02.13.01.001	Indisponibile	69	32	27.290	PG	PIETRALUNGA		No	10/07/1975	TRASFERIMENTO A TITOLO GRATUITO	Valore catastale	8.016,13	8.016,13	AGENZIA FORESTALE REGIONALE	
33367	TERRENI AGRICOLI	1.2.2.02.13.01.001	Indisponibile	69	33	4.500	PG	PIETRALUNGA		No	10/07/1975	TRASFERIMENTO A TITOLO GRATUITO	Valore catastale	1.132,63	1.132,63	AGENZIA FORESTALE REGIONALE	
33368	TERRENI AGRICOLI	1.2.2.02.13.01.001	Indisponibile	69	34	13.210	PG	PIETRALUNGA		No	10/07/1975	TRASFERIMENTO A TITOLO GRATUITO	Valore catastale	110,50	110,50	AGENZIA FORESTALE REGIONALE	
33369	TERRENI AGRICOLI	1.2.2.02.13.01.001	Indisponibile	69	35	53.850	PG	PIETRALUNGA		No	10/07/1975	TRASFERIMENTO A TITOLO GRATUITO	Valore catastale	4.067,38	4.067,38	AGENZIA FORESTALE REGIONALE	
33370	TERRENI AGRICOLI	1.2.2.02.13.01.001	Indisponibile	69	36	2.970	PG	PIETRALUNGA		No	10/07/1975	TRASFERIMENTO A TITOLO GRATUITO	Valore catastale	299,00	299,00	AGENZIA FORESTALE REGIONALE	
33371	TERRENI AGRICOLI	1.2.2.02.13.01.001	Indisponibile	69	37	23.200	PG	PIETRALUNGA		No	10/07/1975	TRASFERIMENTO A TITOLO GRATUITO	Valore catastale	6.815,25	6.815,25	AGENZIA FORESTALE REGIONALE	
33372	TERRENI AGRICOLI	1.2.2.02.13.01.001	Indisponibile	69	38	20.760	PG	PIETRALUNGA		No	10/07/1975	TRASFERIMENTO A TITOLO GRATUITO	Valore catastale	2.091,38	2.091,38	AGENZIA FORESTALE REGIONALE	
33373	TERRENI AGRICOLI	1.2.2.02.13.01.001	Indisponibile	69	39	10.470	PG	PIETRALUNGA		No	10/07/1975	TRASFERIMENTO A TITOLO GRATUITO	Valore catastale	3.076,13	3.076,13	AGENZIA FORESTALE REGIONALE	
33374	TERRENI AGRICOLI	1.2.2.02.13.01.001	Indisponibile	69	513	1.800	PG	PIETRALUNGA		No	10/07/1975	TRASFERIMENTO A TITOLO GRATUITO	Valore catastale	453,38	453,38	AGENZIA FORESTALE REGIONALE	
33375	TERRENI AGRICOLI	1.2.2.02.13.01.001	Indisponibile	69	514	46.160	PG	PIETRALUNGA		No	10/07/1975	TRASFERIMENTO A TITOLO GRATUITO	Valore catastale	11.622,00	11.622,00	AGENZIA FORESTALE REGIONALE	
33376	TERRENI AGRICOLI	1.2.2.02.13.01.001	Indisponibile	69	42	1.380	PG	PIETRALUNGA		No	10/07/1975	TRASFERIMENTO A TITOLO GRATUITO	Valore catastale	139,75	139,75	AGENZIA FORESTALE REGIONALE	
33377	TERRENI AGRICOLI	1.2.2.02.13.01.001	Indisponibile	69	43	400	PG	PIETRALUNGA		No	10/07/1975	TRASFERIMENTO A TITOLO GRATUITO	Valore catastale	34,13	34,13	AGENZIA FORESTALE REGIONALE	

PATRIMONIO IMMOBILIARE REGIONE UMBRIA
Prospetto Terreni al 31/12/2019

Sviluppumbria S.p.A.

Numero Identificativo (da sistema informativo)	Classificazione secondo il piano dei conti dello Stato Patrimoniale in base al D.lgs.118/2011 (Descrizione)	Classificazione secondo il piano dei conti dello Stato Patrimoniale in base al D.lgs.118/2011 (Codice)	Classificazione ai sensi del codice civile (demaniale,disponibile, indisponibile)	Foglio	Particella	Superficie mq	Provincia	Comune	Località	Bene soggetto ad ammortamento	Data di acquisizione	Modalità di acquisizione	Criterio di valutazione secondo i principi del D.lgs 118/2011	Valore dell'immobile secondo i principi del D.lgs 118/2011 al 31/12/2019 (euro)	Valore dell'immobile secondo i principi del D.lgs 118/2011 al 31/12/2018 (euro)	Ente Gestore	Note
33378	TERRENI AGRICOLI	1.2.2.02.13.01.001	Indisponibile	69	504	265	PG	PIETRALUNGA		No	10/07/1975	TRASFERIMENTO A TITOLO GRATUITO	Valore catastale	0,00	0,00	AGENZIA FORESTALE REGIONALE	
33379	TERRENI AGRICOLI	1.2.2.02.13.01.001	Indisponibile	69	505	520	PG	PIETRALUNGA		No	10/07/1975	TRASFERIMENTO A TITOLO GRATUITO	Valore catastale	0,00	0,00	AGENZIA FORESTALE REGIONALE	
33380	TERRENI AGRICOLI	1.2.2.02.13.01.001	Indisponibile	69	506	22	PG	PIETRALUNGA		No	10/07/1975	TRASFERIMENTO A TITOLO GRATUITO	Valore catastale	6,50	6,50	AGENZIA FORESTALE REGIONALE	
33381	TERRENI AGRICOLI	1.2.2.02.13.01.001	Indisponibile	69	507	6.288	PG	PIETRALUNGA		No	10/07/1975	TRASFERIMENTO A TITOLO GRATUITO	Valore catastale	1.847,63	1.847,63	AGENZIA FORESTALE REGIONALE	
33382	TERRENI AGRICOLI	1.2.2.02.13.01.001	Indisponibile	69	508	216	PG	PIETRALUNGA		No	10/07/1975	TRASFERIMENTO A TITOLO GRATUITO	Valore catastale	14,63	14,63	AGENZIA FORESTALE REGIONALE	
33383	TERRENI AGRICOLI	1.2.2.02.13.01.001	Indisponibile	69	509	41	PG	PIETRALUNGA		No	10/07/1975	TRASFERIMENTO A TITOLO GRATUITO	Valore catastale	3,25	3,25	AGENZIA FORESTALE REGIONALE	
33384	TERRENI AGRICOLI	1.2.2.02.13.01.001	Indisponibile	69	510	3	PG	PIETRALUNGA		No	10/07/1975	TRASFERIMENTO A TITOLO GRATUITO	Valore catastale	1,63	1,63	AGENZIA FORESTALE REGIONALE	
33385	TERRENI AGRICOLI	1.2.2.02.13.01.001	Indisponibile	69	511	32	PG	PIETRALUNGA		No	10/07/1975	TRASFERIMENTO A TITOLO GRATUITO	Valore catastale	1,63	1,63	AGENZIA FORESTALE REGIONALE	
33386	TERRENI AGRICOLI	1.2.2.02.13.01.001	Indisponibile	69	512	168	PG	PIETRALUNGA		No	10/07/1975	TRASFERIMENTO A TITOLO GRATUITO	Valore catastale	11,38	11,38	AGENZIA FORESTALE REGIONALE	
33387	TERRENI AGRICOLI	1.2.2.02.13.01.001	Indisponibile	69	48	3.200	PG	PIETRALUNGA		No	10/07/1975	TRASFERIMENTO A TITOLO GRATUITO	Valore catastale	27,63	27,63	AGENZIA FORESTALE REGIONALE	
33388	TERRENI AGRICOLI	1.2.2.02.13.01.001	Indisponibile	69	49	96	PG	PIETRALUNGA		No	10/07/1975	TRASFERIMENTO A TITOLO GRATUITO	Valore catastale	1,63	1,63	AGENZIA FORESTALE REGIONALE	
33389	TERRENI AGRICOLI	1.2.2.02.13.01.001	Indisponibile	69	50	680	PG	PIETRALUNGA		No	10/07/1975	TRASFERIMENTO A TITOLO GRATUITO	Valore catastale	6,50	6,50	AGENZIA FORESTALE REGIONALE	
33390	TERRENI AGRICOLI	1.2.2.02.13.01.001	Indisponibile	69	51	17.060	PG	PIETRALUNGA		No	10/07/1975	TRASFERIMENTO A TITOLO GRATUITO	Valore catastale	143,00	143,00	AGENZIA FORESTALE REGIONALE	
33391	TERRENI AGRICOLI	1.2.2.02.13.01.001	Indisponibile	69	52	20.270	PG	PIETRALUNGA		No	10/07/1975	TRASFERIMENTO A TITOLO GRATUITO	Valore catastale	1.701,38	1.701,38	AGENZIA FORESTALE REGIONALE	
33392	TERRENI AGRICOLI	1.2.2.02.13.01.001	Indisponibile	69	53	17.060	PG	PIETRALUNGA		No	10/07/1975	TRASFERIMENTO A TITOLO GRATUITO	Valore catastale	5.011,50	5.011,50	AGENZIA FORESTALE REGIONALE	
33393	TERRENI AGRICOLI	1.2.2.02.13.01.001	Indisponibile	69	54	12.240	PG	PIETRALUNGA		No	10/07/1975	TRASFERIMENTO A TITOLO GRATUITO	Valore catastale	1.027,00	1.027,00	AGENZIA FORESTALE REGIONALE	
33394	TERRENI AGRICOLI	1.2.2.02.13.01.001	Indisponibile	69	55	3.020	PG	PIETRALUNGA		No	10/07/1975	TRASFERIMENTO A TITOLO GRATUITO	Valore catastale	760,50	760,50	AGENZIA FORESTALE REGIONALE	
33395	TERRENI AGRICOLI	1.2.2.02.13.01.001	Indisponibile	69	56	3.660	PG	PIETRALUNGA		No	10/07/1975	TRASFERIMENTO A TITOLO GRATUITO	Valore catastale	30,88	30,88	AGENZIA FORESTALE REGIONALE	
33396	TERRENI AGRICOLI	1.2.2.02.13.01.001	Indisponibile	69	57	100	PG	PIETRALUNGA		No	10/07/1975	TRASFERIMENTO A TITOLO GRATUITO	Valore catastale	1,63	1,63	AGENZIA FORESTALE REGIONALE	
33397	TERRENI AGRICOLI	1.2.2.02.13.01.001	Indisponibile	69	58	8.160	PG	PIETRALUNGA		No	10/07/1975	TRASFERIMENTO A TITOLO GRATUITO	Valore catastale	68,25	68,25	AGENZIA FORESTALE REGIONALE	

PATRIMONIO IMMOBILIARE REGIONE UMBRIA
Prospetto Terreni al 31/12/2019

Sviluppumbria S.p.A.

Numero Identificativo (da sistema informativo)	Classificazione secondo il piano dei conti dello Stato Patrimoniale in base al D.lgs.118/2011 (Descrizione)	Classificazione secondo il piano dei conti dello Stato Patrimoniale in base al D.lgs.118/2011 (Codice)	Classificazione ai sensi del codice civile (demaniale,disponibile, indisponibile)	Foglio	Particella	Superficie mq	Provincia	Comune	Località	Bene soggetto ad ammortamento	Data di acquisizione	Modalità di acquisizione	Criterio di valutazione secondo i principi del D.lgs 118/2011	Valore dell'immobile secondo i principi del D.lgs 118/2011 al 31/12/2019 (euro)	Valore dell'immobile secondo i principi del D.lgs 118/2011 al 31/12/2018 (euro)	Ente Gestore	Note
33398	TERRENI AGRICOLI	1.2.2.02.13.01.001	Indisponibile	69	59	3.440	PG	PIETRALUNGA		No	10/07/1975	TRASFERIMENTO A TITOLO GRATUITO	Valore catastale	346,13	346,13	AGENZIA FORESTALE REGIONALE	
33399	TERRENI AGRICOLI	1.2.2.02.13.01.001	Indisponibile	69	60	920	PG	PIETRALUNGA		No	10/07/1975	TRASFERIMENTO A TITOLO GRATUITO	Valore catastale	92,63	92,63	AGENZIA FORESTALE REGIONALE	
33400	TERRENI AGRICOLI	1.2.2.02.13.01.001	Indisponibile	69	61	1.830	PG	PIETRALUNGA		No	10/07/1975	TRASFERIMENTO A TITOLO GRATUITO	Valore catastale	461,50	461,50	AGENZIA FORESTALE REGIONALE	
33401	TERRENI AGRICOLI	1.2.2.02.13.01.001	Indisponibile	69	62	2.140	PG	PIETRALUNGA		No	10/07/1975	TRASFERIMENTO A TITOLO GRATUITO	Valore catastale	17,88	17,88	AGENZIA FORESTALE REGIONALE	
33402	TERRENI AGRICOLI	1.2.2.02.13.01.001	Indisponibile	69	63	4.350	PG	PIETRALUNGA		No	10/07/1975	TRASFERIMENTO A TITOLO GRATUITO	Valore catastale	438,75	438,75	AGENZIA FORESTALE REGIONALE	
33403	TERRENI AGRICOLI	1.2.2.02.13.01.001	Indisponibile	69	64	1.180	PG	PIETRALUNGA		No	10/07/1975	TRASFERIMENTO A TITOLO GRATUITO	Valore catastale	9,75	9,75	AGENZIA FORESTALE REGIONALE	
33404	TERRENI AGRICOLI	1.2.2.02.13.01.001	Indisponibile	70	44	200	PG	PIETRALUNGA		No	10/07/1975	TRASFERIMENTO A TITOLO GRATUITO	Valore catastale	1,63	1,63	AGENZIA FORESTALE REGIONALE	
33405	TERRENI AGRICOLI	1.2.2.02.13.01.001	Indisponibile	71	5	2.530	PG	PIETRALUNGA		No	28/05/1980	TRASFERIMENTO A TITOLO GRATUITO	Valore catastale	191,75	191,75	AGENZIA FORESTALE REGIONALE	
33406	TERRENI AGRICOLI	1.2.2.02.13.01.001	Indisponibile	71	7	1.750	PG	PIETRALUNGA		No	28/05/1980	TRASFERIMENTO A TITOLO GRATUITO	Valore catastale	131,63	131,63	AGENZIA FORESTALE REGIONALE	
33407	TERRENI AGRICOLI	1.2.2.02.13.01.001	Indisponibile	71	8	17.110	PG	PIETRALUNGA		No	28/05/1980	TRASFERIMENTO A TITOLO GRATUITO	Valore catastale	1.722,50	1.722,50	AGENZIA FORESTALE REGIONALE	
33408	TERRENI AGRICOLI	1.2.2.02.13.01.001	Indisponibile	71	11	1.020	PG	PIETRALUNGA		No	28/05/1980	TRASFERIMENTO A TITOLO GRATUITO	Valore catastale	86,13	86,13	AGENZIA FORESTALE REGIONALE	
33409	TERRENI AGRICOLI	1.2.2.02.13.01.001	Indisponibile	71	14	3.410	PG	PIETRALUNGA		No	28/05/1980	TRASFERIMENTO A TITOLO GRATUITO	Valore catastale	286,00	286,00	AGENZIA FORESTALE REGIONALE	
33411	TERRENI AGRICOLI	1.2.2.02.13.01.001	Indisponibile	71	20	13.550	PG	PIETRALUNGA		No	28/05/1980	TRASFERIMENTO A TITOLO GRATUITO	Valore catastale	2.325,38	2.325,38	AGENZIA FORESTALE REGIONALE	Variazioni di coltura anno 2017
33412	TERRENI AGRICOLI	1.2.2.02.13.01.001	Indisponibile	71	21	3.190	PG	PIETRALUNGA		No	28/05/1980	TRASFERIMENTO A TITOLO GRATUITO	Valore catastale	375,38	375,38	AGENZIA FORESTALE REGIONALE	
33413	TERRENI AGRICOLI	1.2.2.02.13.01.001	Indisponibile	71	22	2.540	PG	PIETRALUNGA		No	28/05/1980	TRASFERIMENTO A TITOLO GRATUITO	Valore catastale	212,88	212,88	AGENZIA FORESTALE REGIONALE	
33414	TERRENI AGRICOLI	1.2.2.02.13.01.001	Indisponibile	71	24	82.350	PG	PIETRALUNGA		No	28/05/1980	TRASFERIMENTO A TITOLO GRATUITO	Valore catastale	6.220,50	6.220,50	AGENZIA FORESTALE REGIONALE	
33416	TERRENI AGRICOLI	1.2.2.02.13.01.001	Indisponibile	71	28	550	PG	PIETRALUNGA		No	28/05/1980	TRASFERIMENTO A TITOLO GRATUITO	Valore catastale	37,38	37,38	AGENZIA FORESTALE REGIONALE	
33417	TERRENI AGRICOLI	1.2.2.02.13.01.001	Indisponibile	71	29	320	PG	PIETRALUNGA		No	28/05/1980	TRASFERIMENTO A TITOLO GRATUITO	Valore catastale	3,25	3,25	AGENZIA FORESTALE REGIONALE	
33418	TERRENI AGRICOLI	1.2.2.02.13.01.001	Indisponibile	71	30	16.900	PG	PIETRALUNGA		No	28/05/1980	TRASFERIMENTO A TITOLO GRATUITO	Valore catastale	4.254,25	4.254,25	AGENZIA FORESTALE REGIONALE	
33419	TERRENI AGRICOLI	1.2.2.02.13.01.001	Indisponibile	71	31	1.660	PG	PIETRALUNGA		No	28/05/1980	TRASFERIMENTO A TITOLO GRATUITO	Valore catastale	139,75	139,75	AGENZIA FORESTALE REGIONALE	

PATRIMONIO IMMOBILIARE REGIONE UMBRIA
Prospetto Terreni al 31/12/2019

Sviluppumbria S.p.A.

Numero Identificativo (da sistema informativo)	Classificazione secondo il piano dei conti dello Stato Patrimoniale in base al D.lgs.118/2011 (Descrizione)	Classificazione secondo il piano dei conti dello Stato Patrimoniale in base al D.lgs.118/2011 (Codice)	Classificazione ai sensi del codice civile (demaniale,disponibile, indisponibile)	Foglio	Particella	Superficie mq	Provincia	Comune	Località	Bene soggetto ad ammortamento	Data di acquisizione	Modalità di acquisizione	Criterio di valutazione secondo i principi del D.lgs 118/2011	Valore dell'immobile secondo i principi del D.lgs 118/2011 al 31/12/2019 (euro)	Valore dell'immobile secondo i principi del D.lgs 118/2011 al 31/12/2018 (euro)	Ente Gestore	Note
33420	TERRENI AGRICOLI	1.2.2.02.13.01.001	Indisponibile	71	32	91.880	PG	PIETRALUNGA		No	28/05/1980	TRASFERIMENTO A TITOLO GRATUITO	Valore catastale	16.630,25	16.630,25	AGENZIA FORESTALE REGIONALE	
33421	TERRENI AGRICOLI	1.2.2.02.13.01.001	Indisponibile	71	36	14.810	PG	PIETRALUNGA		No	28/05/1980	TRASFERIMENTO A TITOLO GRATUITO	Valore catastale	1.243,13	1.243,13	AGENZIA FORESTALE REGIONALE	
33422	TERRENI AGRICOLI	1.2.2.02.13.01.001	Indisponibile	71	37	4.720	PG	PIETRALUNGA		No	28/05/1980	TRASFERIMENTO A TITOLO GRATUITO	Valore catastale	1.187,88	1.187,88	AGENZIA FORESTALE REGIONALE	
33423	TERRENI AGRICOLI	1.2.2.02.13.01.001	Indisponibile	71	38	2.510	PG	PIETRALUNGA		No	28/05/1980	TRASFERIMENTO A TITOLO GRATUITO	Valore catastale	211,25	211,25	AGENZIA FORESTALE REGIONALE	
33424	TERRENI AGRICOLI	1.2.2.02.13.01.001	Indisponibile	71	43	11.870	PG	PIETRALUNGA		No	28/05/1980	TRASFERIMENTO A TITOLO GRATUITO	Valore catastale	99,13	99,13	AGENZIA FORESTALE REGIONALE	
33425	TERRENI AGRICOLI	1.2.2.02.13.01.001	Indisponibile	71	44	11.410	PG	PIETRALUNGA		No	28/05/1980	TRASFERIMENTO A TITOLO GRATUITO	Valore catastale	95,88	95,88	AGENZIA FORESTALE REGIONALE	
33426	TERRENI AGRICOLI	1.2.2.02.13.01.001	Indisponibile	71	46	140	PG	PIETRALUNGA		No	28/05/1980	TRASFERIMENTO A TITOLO GRATUITO	Valore catastale	11,38	11,38	AGENZIA FORESTALE REGIONALE	
33427	TERRENI AGRICOLI	1.2.2.02.13.01.001	Indisponibile	71	47	110	PG	PIETRALUNGA		No	28/05/1980	TRASFERIMENTO A TITOLO GRATUITO	Valore catastale	3,25	3,25	AGENZIA FORESTALE REGIONALE	
33428	TERRENI AGRICOLI	1.2.2.02.13.01.001	Indisponibile	71	48	1.050	PG	PIETRALUNGA		No	28/05/1980	TRASFERIMENTO A TITOLO GRATUITO	Valore catastale	123,50	123,50	AGENZIA FORESTALE REGIONALE	
33429	TERRENI AGRICOLI	1.2.2.02.13.01.001	Indisponibile	71	49	200	PG	PIETRALUNGA		No	28/05/1980	TRASFERIMENTO A TITOLO GRATUITO	Valore catastale	14,63	14,63	AGENZIA FORESTALE REGIONALE	
33430	TERRENI AGRICOLI	1.2.2.02.13.01.001	Indisponibile	71	51	10.170	PG	PIETRALUNGA		No	28/05/1980	TRASFERIMENTO A TITOLO GRATUITO	Valore catastale	853,13	853,13	AGENZIA FORESTALE REGIONALE	
33431	TERRENI AGRICOLI	1.2.2.02.13.01.001	Indisponibile	71	53	1.450	PG	PIETRALUNGA		No	28/05/1980	TRASFERIMENTO A TITOLO GRATUITO	Valore catastale	121,88	121,88	AGENZIA FORESTALE REGIONALE	
33432	TERRENI AGRICOLI	1.2.2.02.13.01.001	Indisponibile	71	61	34.990	PG	PIETRALUNGA		No	28/05/1980	TRASFERIMENTO A TITOLO GRATUITO	Valore catastale	2.642,25	2.642,25	AGENZIA FORESTALE REGIONALE	
33433	TERRENI AGRICOLI	1.2.2.02.13.01.001	Indisponibile	71	63	1.080	PG	PIETRALUNGA		No	28/05/1980	TRASFERIMENTO A TITOLO GRATUITO	Valore catastale	271,38	271,38	AGENZIA FORESTALE REGIONALE	
33434	TERRENI AGRICOLI	1.2.2.02.13.01.001	Indisponibile	71	65	260	PG	PIETRALUNGA		No	28/05/1980	TRASFERIMENTO A TITOLO GRATUITO	Valore catastale	26,00	26,00	AGENZIA FORESTALE REGIONALE	
33435	TERRENI AGRICOLI	1.2.2.02.13.01.001	Indisponibile	71	67	6.470	PG	PIETRALUNGA		No	28/05/1980	TRASFERIMENTO A TITOLO GRATUITO	Valore catastale	651,63	651,63	AGENZIA FORESTALE REGIONALE	
33436	TERRENI AGRICOLI	1.2.2.02.13.01.001	Indisponibile	71	68	8.620	PG	PIETRALUNGA		No	28/05/1980	TRASFERIMENTO A TITOLO GRATUITO	Valore catastale	2.171,00	2.171,00	AGENZIA FORESTALE REGIONALE	
33437	TERRENI AGRICOLI	1.2.2.02.13.01.001	Indisponibile	71	86	3.020	PG	PIETRALUNGA		No	28/05/1980	TRASFERIMENTO A TITOLO GRATUITO	Valore catastale	227,50	227,50	AGENZIA FORESTALE REGIONALE	
33438	TERRENI AGRICOLI	1.2.2.02.13.01.001	Indisponibile	71	87	320	PG	PIETRALUNGA		No	28/05/1980	TRASFERIMENTO A TITOLO GRATUITO	Valore catastale	24,38	24,38	AGENZIA FORESTALE REGIONALE	
33439	TERRENI AGRICOLI	1.2.2.02.13.01.001	Indisponibile	71	506	42.240	PG	PIETRALUNGA		No	28/05/1980	TRASFERIMENTO A TITOLO GRATUITO	Valore catastale	19.496,75	19.496,75	AGENZIA FORESTALE REGIONALE	

PATRIMONIO IMMOBILIARE REGIONE UMBRIA
Prospetto Terreni al 31/12/2019

Sviluppumbria S.p.A.

Numero Identificativo (da sistema informativo)	Classificazione secondo il piano dei conti dello Stato Patrimoniale in base al D.lgs.118/2011 (Descrizione)	Classificazione secondo il piano dei conti dello Stato Patrimoniale in base al D.lgs.118/2011 (Codice)	Classificazione ai sensi del codice civile (demaniale,disponibile, indisponibile)	Foglio	Particella	Superficie mq	Provincia	Comune	Località	Bene soggetto ad ammortamento	Data di acquisizione	Modalità di acquisizione	Criterio di valutazione secondo i principi del D.lgs 118/2011	Valore dell'immobile secondo i principi del D.lgs 118/2011 al 31/12/2019 (euro)	Valore dell'immobile secondo i principi del D.lgs 118/2011 al 31/12/2018 (euro)	Ente Gestore	Note
33440	TERRENI AGRICOLI	1.2.2.02.13.01.001	Indisponibile	71	507	10.280	PG	PIETRALUNGA		No	28/05/1980	TRASFERIMENTO A TITOLO GRATUITO	Valore catastale	4.745,00	4.745,00	AGENZIA FORESTALE REGIONALE	
33441	TERRENI AGRICOLI	1.2.2.02.13.01.001	Indisponibile	72	1	7.200	PG	PIETRALUNGA		No	28/05/1980	TRASFERIMENTO A TITOLO GRATUITO	Valore catastale	544,38	544,38	AGENZIA FORESTALE REGIONALE	
33442	TERRENI AGRICOLI	1.2.2.02.13.01.001	Indisponibile	72	2	5.540	PG	PIETRALUNGA		No	28/05/1980	TRASFERIMENTO A TITOLO GRATUITO	Valore catastale	1.394,25	1.394,25	AGENZIA FORESTALE REGIONALE	
33443	TERRENI AGRICOLI	1.2.2.02.13.01.001	Indisponibile	72	3	25.920	PG	PIETRALUNGA		No	28/05/1980	TRASFERIMENTO A TITOLO GRATUITO	Valore catastale	2.175,88	2.175,88	AGENZIA FORESTALE REGIONALE	
33444	TERRENI AGRICOLI	1.2.2.02.13.01.001	Indisponibile	72	4	77.890	PG	PIETRALUNGA		No	28/05/1980	TRASFERIMENTO A TITOLO GRATUITO	Valore catastale	5.882,50	5.882,50	AGENZIA FORESTALE REGIONALE	
33445	TERRENI AGRICOLI	1.2.2.02.13.01.001	Indisponibile	72	5	1.780	PG	PIETRALUNGA		No	28/05/1980	TRASFERIMENTO A TITOLO GRATUITO	Valore catastale	134,88	134,88	AGENZIA FORESTALE REGIONALE	
33446	TERRENI AGRICOLI	1.2.2.02.13.01.001	Indisponibile	72	6	43.750	PG	PIETRALUNGA		No	10/07/1975	TRASFERIMENTO A TITOLO GRATUITO	Valore catastale	3.305,25	3.305,25	AGENZIA FORESTALE REGIONALE	
33447	TERRENI AGRICOLI	1.2.2.02.13.01.001	Indisponibile	72	7	21.390	PG	PIETRALUNGA		No	10/07/1975	TRASFERIMENTO A TITOLO GRATUITO	Valore catastale	5.385,25	5.385,25	AGENZIA FORESTALE REGIONALE	
33448	TERRENI AGRICOLI	1.2.2.02.13.01.001	Indisponibile	72	8	13.140	PG	PIETRALUNGA		No	10/07/1975	TRASFERIMENTO A TITOLO GRATUITO	Valore catastale	1.103,38	1.103,38	AGENZIA FORESTALE REGIONALE	
33449	TERRENI AGRICOLI	1.2.2.02.13.01.001	Indisponibile	72	14	3.830	PG	PIETRALUNGA		No	10/07/1975	TRASFERIMENTO A TITOLO GRATUITO	Valore catastale	289,25	289,25	AGENZIA FORESTALE REGIONALE	
33450	TERRENI AGRICOLI	1.2.2.02.13.01.001	Indisponibile	72	15	49.100	PG	PIETRALUNGA		No	10/07/1975	TRASFERIMENTO A TITOLO GRATUITO	Valore catastale	12.361,38	12.356,50	AGENZIA FORESTALE REGIONALE	Aggiornamento catastale registrato anno 2019
33451	TERRENI AGRICOLI	1.2.2.02.13.01.001	Indisponibile	72	16	1.080	PG	PIETRALUNGA		No	10/07/1975	TRASFERIMENTO A TITOLO GRATUITO	Valore catastale	108,88	108,88	AGENZIA FORESTALE REGIONALE	
33452	TERRENI AGRICOLI	1.2.2.02.13.01.001	Indisponibile	72	17	440	PG	PIETRALUNGA		No	10/07/1975	TRASFERIMENTO A TITOLO GRATUITO	Valore catastale	52,00	52,00	AGENZIA FORESTALE REGIONALE	
33453	TERRENI AGRICOLI	1.2.2.02.13.01.001	Indisponibile	72	20	30.660	PG	PIETRALUNGA		No	10/07/1975	TRASFERIMENTO A TITOLO GRATUITO	Valore catastale	2.315,63	2.315,63	AGENZIA FORESTALE REGIONALE	
33454	TERRENI AGRICOLI	1.2.2.02.13.01.001	Indisponibile	72	21	47.900	PG	PIETRALUNGA		No	10/07/1975	TRASFERIMENTO A TITOLO GRATUITO	Valore catastale	3.617,25	3.617,25	AGENZIA FORESTALE REGIONALE	
33455	TERRENI AGRICOLI	1.2.2.02.13.01.001	Indisponibile	72	22	28.400	PG	PIETRALUNGA		No	10/07/1975	TRASFERIMENTO A TITOLO GRATUITO	Valore catastale	7.150,00	7.150,00	AGENZIA FORESTALE REGIONALE	
33456	TERRENI AGRICOLI	1.2.2.02.13.01.001	Indisponibile	72	23	21.290	PG	PIETRALUNGA		No	10/07/1975	TRASFERIMENTO A TITOLO GRATUITO	Valore catastale	1.608,75	1.608,75	AGENZIA FORESTALE REGIONALE	
33457	TERRENI AGRICOLI	1.2.2.02.13.01.001	Indisponibile	72	28	19.290	PG	PIETRALUNGA		No	10/07/1975	TRASFERIMENTO A TITOLO GRATUITO	Valore catastale	1.941,88	1.941,88	AGENZIA FORESTALE REGIONALE	
33458	TERRENI AGRICOLI	1.2.2.02.13.01.001	Indisponibile	72	29	3.070	PG	PIETRALUNGA		No	10/07/1975	TRASFERIMENTO A TITOLO GRATUITO	Valore catastale	773,50	773,50	AGENZIA FORESTALE REGIONALE	
33459	TERRENI AGRICOLI	1.2.2.02.13.01.001	Indisponibile	72	30	3.940	PG	PIETRALUNGA		No	10/07/1975	TRASFERIMENTO A TITOLO GRATUITO	Valore catastale	1.157,00	1.157,00	AGENZIA FORESTALE REGIONALE	

PATRIMONIO IMMOBILIARE REGIONE UMBRIA
Prospetto Terreni al 31/12/2019

Sviluppumbria S.p.A.

Numero Identificativo (da sistema informativo)	Classificazione secondo il piano dei conti dello Stato Patrimoniale in base al D.lgs.118/2011 (Descrizione)	Classificazione secondo il piano dei conti dello Stato Patrimoniale in base al D.lgs.118/2011 (Codice)	Classificazione ai sensi del codice civile (demaniale,disponibile, indisponibile)	Foglio	Particella	Superficie mq	Provincia	Comune	Località	Bene soggetto ad ammortamento	Data di acquisizione	Modalità di acquisizione	Criterio di valutazione secondo i principi del D.lgs 118/2011	Valore dell'immobile secondo i principi del D.lgs 118/2011 al 31/12/2019 (euro)	Valore dell'immobile secondo i principi del D.lgs 118/2011 al 31/12/2018 (euro)	Ente Gestore	Note
33460	TERRENI AGRICOLI	1.2.2.02.13.01.001	Indisponibile	72	34	1.000	PG	PIETRALUNGA		No	10/07/1975	TRASFERIMENTO A TITOLO GRATUITO	Valore catastale	84,50	84,50	AGENZIA FORESTALE REGIONALE	
33461	TERRENI AGRICOLI	1.2.2.02.13.01.001	Indisponibile	72	35	1.450	PG	PIETRALUNGA		No	10/07/1975	TRASFERIMENTO A TITOLO GRATUITO	Valore catastale	425,75	425,75	AGENZIA FORESTALE REGIONALE	
33462	TERRENI AGRICOLI	1.2.2.02.13.01.001	Indisponibile	72	36	45.710	PG	PIETRALUNGA		No	10/07/1975	TRASFERIMENTO A TITOLO GRATUITO	Valore catastale	11.508,25	11.508,25	AGENZIA FORESTALE REGIONALE	
33463	TERRENI AGRICOLI	1.2.2.02.13.01.001	Indisponibile	72	37	3.000	PG	PIETRALUNGA		No	10/07/1975	TRASFERIMENTO A TITOLO GRATUITO	Valore catastale	100,75	100,75	AGENZIA FORESTALE REGIONALE	
33464	TERRENI AGRICOLI	1.2.2.02.13.01.001	Indisponibile	72	42	42.600	PG	PIETRALUNGA		No	10/07/1975	TRASFERIMENTO A TITOLO GRATUITO	Valore catastale	12.512,50	12.512,50	AGENZIA FORESTALE REGIONALE	
33465	TERRENI AGRICOLI	1.2.2.02.13.01.001	Indisponibile	72	43	770	PG	PIETRALUNGA		No	10/07/1975	TRASFERIMENTO A TITOLO GRATUITO	Valore catastale	355,88	355,88	AGENZIA FORESTALE REGIONALE	
33466	TERRENI AGRICOLI	1.2.2.02.13.01.001	Indisponibile	72	45	2.600	PG	PIETRALUNGA		No	10/07/1975	TRASFERIMENTO A TITOLO GRATUITO	Valore catastale	217,75	217,75	AGENZIA FORESTALE REGIONALE	
33467	TERRENI AGRICOLI	1.2.2.02.13.01.001	Indisponibile	72	46	8.720	PG	PIETRALUNGA		No	10/07/1975	TRASFERIMENTO A TITOLO GRATUITO	Valore catastale	292,50	292,50	AGENZIA FORESTALE REGIONALE	
33468	TERRENI AGRICOLI	1.2.2.02.13.01.001	Indisponibile	72	48	37.850	PG	PIETRALUNGA		No	10/07/1975	TRASFERIMENTO A TITOLO GRATUITO	Valore catastale	2.858,38	2.858,38	AGENZIA FORESTALE REGIONALE	
33469	TERRENI AGRICOLI	1.2.2.02.13.01.001	Indisponibile	72	49	850	PG	PIETRALUNGA		No	10/07/1975	TRASFERIMENTO A TITOLO GRATUITO	Valore catastale	29,25	29,25	AGENZIA FORESTALE REGIONALE	
33470	TERRENI AGRICOLI	1.2.2.02.13.01.001	Indisponibile	72	55	1.090	PG	PIETRALUNGA		No	10/07/1975	TRASFERIMENTO A TITOLO GRATUITO	Valore catastale	82,88	82,88	AGENZIA FORESTALE REGIONALE	
33471	TERRENI AGRICOLI	1.2.2.02.13.01.001	Indisponibile	72	56	7.330	PG	PIETRALUNGA		No	10/07/1975	TRASFERIMENTO A TITOLO GRATUITO	Valore catastale	2.153,13	2.153,13	AGENZIA FORESTALE REGIONALE	
33472	TERRENI AGRICOLI	1.2.2.02.13.01.001	Indisponibile	72	57	2.840	PG	PIETRALUNGA		No	10/07/1975	TRASFERIMENTO A TITOLO GRATUITO	Valore catastale	95,88	95,88	AGENZIA FORESTALE REGIONALE	
33473	TERRENI AGRICOLI	1.2.2.02.13.01.001	Indisponibile	72	59	8.131	PG	PIETRALUNGA		No	10/07/1975	TRASFERIMENTO A TITOLO GRATUITO	Valore catastale	546,00	546,00	AGENZIA FORESTALE REGIONALE	
33474	TERRENI AGRICOLI	1.2.2.02.13.01.001	Indisponibile	72	60	11.720	PG	PIETRALUNGA		No	10/07/1975	TRASFERIMENTO A TITOLO GRATUITO	Valore catastale	1.179,75	1.179,75	AGENZIA FORESTALE REGIONALE	
33475	TERRENI AGRICOLI	1.2.2.02.13.01.001	Indisponibile	72	61	5.640	PG	PIETRALUNGA		No	10/07/1975	TRASFERIMENTO A TITOLO GRATUITO	Valore catastale	472,88	472,88	AGENZIA FORESTALE REGIONALE	
33476	TERRENI AGRICOLI	1.2.2.02.13.01.001	Indisponibile	72	62	54.820	PG	PIETRALUNGA		No	10/07/1975	TRASFERIMENTO A TITOLO GRATUITO	Valore catastale	4.600,38	4.600,38	AGENZIA FORESTALE REGIONALE	
33477	TERRENI AGRICOLI	1.2.2.02.13.01.001	Indisponibile	72	63	117.430	PG	PIETRALUNGA		No	10/07/1975	TRASFERIMENTO A TITOLO GRATUITO	Valore catastale	11.826,75	11.826,75	AGENZIA FORESTALE REGIONALE	
33478	TERRENI AGRICOLI	1.2.2.02.13.01.001	Indisponibile	72	64	3.040	PG	PIETRALUNGA		No	10/07/1975	TRASFERIMENTO A TITOLO GRATUITO	Valore catastale	26,00	26,00	AGENZIA FORESTALE REGIONALE	
33479	TERRENI AGRICOLI	1.2.2.02.13.01.001	Indisponibile	73	1	1.450	PG	PIETRALUNGA		No	10/07/1975	TRASFERIMENTO A TITOLO GRATUITO	Valore catastale	108,88	108,88	AGENZIA FORESTALE REGIONALE	

PATRIMONIO IMMOBILIARE REGIONE UMBRIA
Prospetto Terreni al 31/12/2019

Sviluppumbria S.p.A.

Numero Identificativo (da sistema informativo)	Classificazione secondo il piano dei conti dello Stato Patrimoniale in base al D.lgs.118/2011 (Descrizione)	Classificazione secondo il piano dei conti dello Stato Patrimoniale in base al D.lgs.118/2011 (Codice)	Classificazione ai sensi del codice civile (demaniale,disponibile, indisponibile)	Foglio	Particella	Superficie mq	Provincia	Comune	Località	Bene soggetto ad ammortamento	Data di acquisizione	Modalità di acquisizione	Criterio di valutazione secondo i principi del D.lgs 118/2011	Valore dell'immobile secondo i principi del D.lgs 118/2011 al 31/12/2019 (euro)	Valore dell'immobile secondo i principi del D.lgs 118/2011 al 31/12/2018 (euro)	Ente Gestore	Note
33480	TERRENI AGRICOLI	1.2.2.02.13.01.001	Indisponibile	73	2	17.570	PG	PIETRALUNGA		No	10/07/1975	TRASFERIMENTO A TITOLO GRATUITO	Valore catastale	4.423,25	4.423,25	AGENZIA FORESTALE REGIONALE	
33481	TERRENI AGRICOLI	1.2.2.02.13.01.001	Indisponibile	73	3	4.410	PG	PIETRALUNGA		No	10/07/1975	TRASFERIMENTO A TITOLO GRATUITO	Valore catastale	333,13	333,13	AGENZIA FORESTALE REGIONALE	
33482	TERRENI AGRICOLI	1.2.2.02.13.01.001	Indisponibile	73	4	940	PG	PIETRALUNGA		No	10/07/1975	TRASFERIMENTO A TITOLO GRATUITO	Valore catastale	71,50	71,50	AGENZIA FORESTALE REGIONALE	
33483	TERRENI AGRICOLI	1.2.2.02.13.01.001	Indisponibile	73	5	19.800	PG	PIETRALUNGA		No	10/07/1975	TRASFERIMENTO A TITOLO GRATUITO	Valore catastale	1.662,38	1.662,38	AGENZIA FORESTALE REGIONALE	
33484	TERRENI AGRICOLI	1.2.2.02.13.01.001	Indisponibile	73	6	55.200	PG	PIETRALUNGA		No	10/07/1975	TRASFERIMENTO A TITOLO GRATUITO	Valore catastale	6.485,38	6.485,38	AGENZIA FORESTALE REGIONALE	
33485	TERRENI AGRICOLI	1.2.2.02.13.01.001	Indisponibile	73	7	2.620	PG	PIETRALUNGA		No	10/07/1975	TRASFERIMENTO A TITOLO GRATUITO	Valore catastale	22,75	22,75	AGENZIA FORESTALE REGIONALE	
33486	TERRENI AGRICOLI	1.2.2.02.13.01.001	Indisponibile	73	8	37.650	PG	PIETRALUNGA		No	10/07/1975	TRASFERIMENTO A TITOLO GRATUITO	Valore catastale	2.843,75	2.843,75	AGENZIA FORESTALE REGIONALE	
33487	TERRENI AGRICOLI	1.2.2.02.13.01.001	Indisponibile	73	9	4.760	PG	PIETRALUNGA		No	10/07/1975	TRASFERIMENTO A TITOLO GRATUITO	Valore catastale	40,63	40,63	AGENZIA FORESTALE REGIONALE	
33488	TERRENI AGRICOLI	1.2.2.02.13.01.001	Indisponibile	73	10	460	PG	PIETRALUNGA		No	10/07/1975	TRASFERIMENTO A TITOLO GRATUITO	Valore catastale	34,13	34,13	AGENZIA FORESTALE REGIONALE	
33489	TERRENI AGRICOLI	1.2.2.02.13.01.001	Indisponibile	73	12	210	PG	PIETRALUNGA		No	10/07/1975	TRASFERIMENTO A TITOLO GRATUITO	Valore catastale	16,25	16,25	AGENZIA FORESTALE REGIONALE	
33490	TERRENI AGRICOLI	1.2.2.02.13.01.001	Indisponibile	73	13	520	PG	PIETRALUNGA		No	10/07/1975	TRASFERIMENTO A TITOLO GRATUITO	Valore catastale	39,00	39,00	AGENZIA FORESTALE REGIONALE	
33491	TERRENI AGRICOLI	1.2.2.02.13.01.001	Indisponibile	73	18	4.900	PG	PIETRALUNGA		No	10/07/1975	TRASFERIMENTO A TITOLO GRATUITO	Valore catastale	164,13	164,13	AGENZIA FORESTALE REGIONALE	
33492	TERRENI AGRICOLI	1.2.2.02.13.01.001	Indisponibile	73	19	7.130	PG	PIETRALUNGA		No	10/07/1975	TRASFERIMENTO A TITOLO GRATUITO	Valore catastale	598,00	598,00	AGENZIA FORESTALE REGIONALE	
33493	TERRENI AGRICOLI	1.2.2.02.13.01.001	Indisponibile	73	20	400	PG	PIETRALUNGA		No	10/07/1975	TRASFERIMENTO A TITOLO GRATUITO	Valore catastale	30,88	30,88	AGENZIA FORESTALE REGIONALE	
33494	TERRENI AGRICOLI	1.2.2.02.13.01.001	Indisponibile	73	21	3.390	PG	PIETRALUNGA		No	10/07/1975	TRASFERIMENTO A TITOLO GRATUITO	Valore catastale	284,38	284,38	AGENZIA FORESTALE REGIONALE	
33495	TERRENI AGRICOLI	1.2.2.02.13.01.001	Indisponibile	73	22	4.680	PG	PIETRALUNGA		No	10/07/1975	TRASFERIMENTO A TITOLO GRATUITO	Valore catastale	354,25	354,25	AGENZIA FORESTALE REGIONALE	
33496	TERRENI AGRICOLI	1.2.2.02.13.01.001	Indisponibile	73	23	18.900	PG	PIETRALUNGA		No	10/07/1975	TRASFERIMENTO A TITOLO GRATUITO	Valore catastale	4.758,00	4.758,00	AGENZIA FORESTALE REGIONALE	
33497	TERRENI AGRICOLI	1.2.2.02.13.01.001	Indisponibile	73	24	22.310	PG	PIETRALUNGA		No	10/07/1975	TRASFERIMENTO A TITOLO GRATUITO	Valore catastale	6.553,63	6.553,63	AGENZIA FORESTALE REGIONALE	
33498	TERRENI AGRICOLI	1.2.2.02.13.01.001	Indisponibile	73	25	11.000	PG	PIETRALUNGA		No	10/07/1975	TRASFERIMENTO A TITOLO GRATUITO	Valore catastale	737,75	737,75	AGENZIA FORESTALE REGIONALE	
33499	TERRENI AGRICOLI	1.2.2.02.13.01.001	Indisponibile	73	30	5.000	PG	PIETRALUNGA		No	10/07/1975	TRASFERIMENTO A TITOLO GRATUITO	Valore catastale	377,00	377,00	AGENZIA FORESTALE REGIONALE	

PATRIMONIO IMMOBILIARE REGIONE UMBRIA
Prospetto Terreni al 31/12/2019

Sviluppumbria S.p.A.

Numero Identificativo (da sistema informativo)	Classificazione secondo il piano dei conti dello Stato Patrimoniale in base al D.lgs.118/2011 (Descrizione)	Classificazione secondo il piano dei conti dello Stato Patrimoniale in base al D.lgs.118/2011 (Codice)	Classificazione ai sensi del codice civile (demaniale,disponibile, indisponibile)	Foglio	Particella	Superficie mq	Provincia	Comune	Località	Bene soggetto ad ammortamento	Data di acquisizione	Modalità di acquisizione	Criterio di valutazione secondo i principi del D.lgs 118/2011	Valore dell'immobile secondo i principi del D.lgs 118/2011 al 31/12/2019 (euro)	Valore dell'immobile secondo i principi del D.lgs 118/2011 al 31/12/2018 (euro)	Ente Gestore	Note
33500	TERRENI AGRICOLI	1.2.2.02.13.01.001	Indisponibile	73	31	83.450	PG	PIETRALUNGA		No	10/07/1975	TRASFERIMENTO A TITOLO GRATUITO	Valore catastale	6.303,38	6.303,38	AGENZIA FORESTALE REGIONALE	
33501	TERRENI AGRICOLI	1.2.2.02.13.01.001	Indisponibile	73	33	770	PG	PIETRALUNGA		No	10/07/1975	TRASFERIMENTO A TITOLO GRATUITO	Valore catastale	26,00	26,00	AGENZIA FORESTALE REGIONALE	
33502	TERRENI AGRICOLI	1.2.2.02.13.01.001	Indisponibile	73	34	3.470	PG	PIETRALUNGA		No	10/07/1975	TRASFERIMENTO A TITOLO GRATUITO	Valore catastale	261,63	261,63	AGENZIA FORESTALE REGIONALE	
33503	TERRENI AGRICOLI	1.2.2.02.13.01.001	Indisponibile	73	35	430	PG	PIETRALUNGA		No	10/07/1975	TRASFERIMENTO A TITOLO GRATUITO	Valore catastale	14,63	14,63	AGENZIA FORESTALE REGIONALE	
33504	TERRENI AGRICOLI	1.2.2.02.13.01.001	Indisponibile	73	36	7.720	PG	PIETRALUNGA		No	10/07/1975	TRASFERIMENTO A TITOLO GRATUITO	Valore catastale	1.943,50	1.943,50	AGENZIA FORESTALE REGIONALE	
33505	TERRENI AGRICOLI	1.2.2.02.13.01.001	Indisponibile	73	37	2.800	PG	PIETRALUNGA		No	10/07/1975	TRASFERIMENTO A TITOLO GRATUITO	Valore catastale	94,25	94,25	AGENZIA FORESTALE REGIONALE	
33506	TERRENI AGRICOLI	1.2.2.02.13.01.001	Indisponibile	73	38	10.670	PG	PIETRALUNGA		No	10/07/1975	TRASFERIMENTO A TITOLO GRATUITO	Valore catastale	895,38	895,38	AGENZIA FORESTALE REGIONALE	
33507	TERRENI AGRICOLI	1.2.2.02.13.01.001	Indisponibile	73	43	25.210	PG	PIETRALUNGA		No	10/07/1975	TRASFERIMENTO A TITOLO GRATUITO	Valore catastale	6.347,25	6.347,25	AGENZIA FORESTALE REGIONALE	
33508	TERRENI AGRICOLI	1.2.2.02.13.01.001	Indisponibile	73	44	6.450	PG	PIETRALUNGA		No	10/07/1975	TRASFERIMENTO A TITOLO GRATUITO	Valore catastale	1.894,75	1.894,75	AGENZIA FORESTALE REGIONALE	
33509	TERRENI AGRICOLI	1.2.2.02.13.01.001	Indisponibile	73	49	480	PG	PIETRALUNGA		No	10/07/1975	TRASFERIMENTO A TITOLO GRATUITO	Valore catastale	16,25	16,25	AGENZIA FORESTALE REGIONALE	
33510	TERRENI AGRICOLI	1.2.2.02.13.01.001	Indisponibile	73	50	29.140	PG	PIETRALUNGA		No	10/07/1975	TRASFERIMENTO A TITOLO GRATUITO	Valore catastale	7.336,88	7.336,88	AGENZIA FORESTALE REGIONALE	
33511	TERRENI AGRICOLI	1.2.2.02.13.01.001	Indisponibile	73	51	10.450	PG	PIETRALUNGA		No	10/07/1975	TRASFERIMENTO A TITOLO GRATUITO	Valore catastale	3.069,63	3.069,63	AGENZIA FORESTALE REGIONALE	
33512	TERRENI AGRICOLI	1.2.2.02.13.01.001	Indisponibile	73	52	2.030	PG	PIETRALUNGA		No	10/07/1975	TRASFERIMENTO A TITOLO GRATUITO	Valore catastale	511,88	511,88	AGENZIA FORESTALE REGIONALE	
33513	TERRENI AGRICOLI	1.2.2.02.13.01.001	Indisponibile	73	53	5.520	PG	PIETRALUNGA		No	10/07/1975	TRASFERIMENTO A TITOLO GRATUITO	Valore catastale	463,13	463,13	AGENZIA FORESTALE REGIONALE	
33514	TERRENI AGRICOLI	1.2.2.02.13.01.001	Indisponibile	73	54	6.280	PG	PIETRALUNGA		No	10/07/1975	TRASFERIMENTO A TITOLO GRATUITO	Valore catastale	526,50	526,50	AGENZIA FORESTALE REGIONALE	
33515	TERRENI AGRICOLI	1.2.2.02.13.01.001	Indisponibile	73	55	48.600	PG	PIETRALUNGA		No	10/07/1975	TRASFERIMENTO A TITOLO GRATUITO	Valore catastale	12.236,25	12.236,25	AGENZIA FORESTALE REGIONALE	
33516	TERRENI AGRICOLI	1.2.2.02.13.01.001	Indisponibile	73	56	118.050	PG	PIETRALUNGA		No	10/07/1975	TRASFERIMENTO A TITOLO GRATUITO	Valore catastale	8.916,38	8.916,38	AGENZIA FORESTALE REGIONALE	
33517	TERRENI AGRICOLI	1.2.2.02.13.01.001	Indisponibile	73	63	4.000	PG	PIETRALUNGA		No	10/07/1975	TRASFERIMENTO A TITOLO GRATUITO	Valore catastale	302,25	302,25	AGENZIA FORESTALE REGIONALE	
33518	TERRENI AGRICOLI	1.2.2.02.13.01.001	Indisponibile	73	64	5.010	PG	PIETRALUNGA		No	10/07/1975	TRASFERIMENTO A TITOLO GRATUITO	Valore catastale	1.472,25	1.472,25	AGENZIA FORESTALE REGIONALE	
33519	TERRENI AGRICOLI	1.2.2.02.13.01.001	Indisponibile	73	65	4.460	PG	PIETRALUNGA		No	10/07/1975	TRASFERIMENTO A TITOLO GRATUITO	Valore catastale	1.309,75	1.309,75	AGENZIA FORESTALE REGIONALE	

PATRIMONIO IMMOBILIARE REGIONE UMBRIA
Prospetto Terreni al 31/12/2019

Sviluppumbria S.p.A.

Numero Identificativo (da sistema informativo)	Classificazione secondo il piano dei conti dello Stato Patrimoniale in base al D.lgs.118/2011 (Descrizione)	Classificazione secondo il piano dei conti dello Stato Patrimoniale in base al D.lgs.118/2011 (Codice)	Classificazione ai sensi del codice civile (demaniale,disponibile, indisponibile)	Foglio	Particella	Superficie mq	Provincia	Comune	Località	Bene soggetto ad ammortamento	Data di acquisizione	Modalità di acquisizione	Criterio di valutazione secondo i principi del D.lgs 118/2011	Valore dell'immobile secondo i principi del D.lgs 118/2011 al 31/12/2019 (euro)	Valore dell'immobile secondo i principi del D.lgs 118/2011 al 31/12/2018 (euro)	Ente Gestore	Note
33520	TERRENI AGRICOLI	1.2.2.02.13.01.001	Indisponibile	73	66	3.120	PG	PIETRALUNGA		No	10/07/1975	TRASFERIMENTO A TITOLO GRATUITO	Valore catastale	209,63	209,63	AGENZIA FORESTALE REGIONALE	
33521	TERRENI AGRICOLI	1.2.2.02.13.01.001	Indisponibile	73	75	4.130	PG	PIETRALUNGA		No	10/07/1975	TRASFERIMENTO A TITOLO GRATUITO	Valore catastale	34,13	34,13	AGENZIA FORESTALE REGIONALE	
33522	TERRENI AGRICOLI	1.2.2.02.13.01.001	Indisponibile	73	76	76.070	PG	PIETRALUNGA		No	10/07/1975	TRASFERIMENTO A TITOLO GRATUITO	Valore catastale	5.746,00	5.746,00	AGENZIA FORESTALE REGIONALE	
33523	TERRENI AGRICOLI	1.2.2.02.13.01.001	Indisponibile	73	77	670	PG	PIETRALUNGA		No	10/07/1975	TRASFERIMENTO A TITOLO GRATUITO	Valore catastale	4,88	4,88	AGENZIA FORESTALE REGIONALE	
33524	TERRENI AGRICOLI	1.2.2.02.13.01.001	Indisponibile	73	80	830	PG	PIETRALUNGA		No	10/07/1975	TRASFERIMENTO A TITOLO GRATUITO	Valore catastale	243,75	243,75	AGENZIA FORESTALE REGIONALE	
33525	TERRENI AGRICOLI	1.2.2.02.13.01.001	Indisponibile	73	81	147.480	PG	PIETRALUNGA		No	10/07/1975	TRASFERIMENTO A TITOLO GRATUITO	Valore catastale	11.139,38	11.139,38	AGENZIA FORESTALE REGIONALE	
33526	TERRENI AGRICOLI	1.2.2.02.13.01.001	Indisponibile	73	82	3.790	PG	PIETRALUNGA		No	10/07/1975	TRASFERIMENTO A TITOLO GRATUITO	Valore catastale	1.113,13	1.113,13	AGENZIA FORESTALE REGIONALE	
33527	TERRENI AGRICOLI	1.2.2.02.13.01.001	Indisponibile	73	83	5.100	PG	PIETRALUNGA		No	10/07/1975	TRASFERIMENTO A TITOLO GRATUITO	Valore catastale	1.498,25	1.498,25	AGENZIA FORESTALE REGIONALE	
33528	TERRENI AGRICOLI	1.2.2.02.13.01.001	Indisponibile	73	84	1.200	PG	PIETRALUNGA		No	10/07/1975	TRASFERIMENTO A TITOLO GRATUITO	Valore catastale	100,75	100,75	AGENZIA FORESTALE REGIONALE	
33529	TERRENI AGRICOLI	1.2.2.02.13.01.001	Indisponibile	73	85	21.310	PG	PIETRALUNGA		No	10/07/1975	TRASFERIMENTO A TITOLO GRATUITO	Valore catastale	5.365,75	5.365,75	AGENZIA FORESTALE REGIONALE	
33530	TERRENI AGRICOLI	1.2.2.02.13.01.001	Indisponibile	73	86	10.700	PG	PIETRALUNGA		No	10/07/1975	TRASFERIMENTO A TITOLO GRATUITO	Valore catastale	898,63	898,63	AGENZIA FORESTALE REGIONALE	
33531	TERRENI AGRICOLI	1.2.2.02.13.01.001	Indisponibile	73	87	12.700	PG	PIETRALUNGA		No	10/07/1975	TRASFERIMENTO A TITOLO GRATUITO	Valore catastale	958,75	958,75	AGENZIA FORESTALE REGIONALE	
33532	TERRENI AGRICOLI	1.2.2.02.13.01.001	Indisponibile	73	88	12.190	PG	PIETRALUNGA		No	10/07/1975	TRASFERIMENTO A TITOLO GRATUITO	Valore catastale	819,00	819,00	AGENZIA FORESTALE REGIONALE	
33533	TERRENI AGRICOLI	1.2.2.02.13.01.001	Indisponibile	73	89	10.440	PG	PIETRALUNGA		No	10/07/1975	TRASFERIMENTO A TITOLO GRATUITO	Valore catastale	875,88	875,88	AGENZIA FORESTALE REGIONALE	
33534	TERRENI AGRICOLI	1.2.2.02.13.01.001	Indisponibile	73	90	4.120	PG	PIETRALUNGA		No	10/07/1975	TRASFERIMENTO A TITOLO GRATUITO	Valore catastale	346,13	346,13	AGENZIA FORESTALE REGIONALE	
33535	TERRENI AGRICOLI	1.2.2.02.13.01.001	Indisponibile	73	91	2.710	PG	PIETRALUNGA		No	10/07/1975	TRASFERIMENTO A TITOLO GRATUITO	Valore catastale	22,75	22,75	AGENZIA FORESTALE REGIONALE	
33536	TERRENI AGRICOLI	1.2.2.02.13.01.001	Indisponibile	73	94	140	PG	PIETRALUNGA		No	10/07/1975	TRASFERIMENTO A TITOLO GRATUITO	Valore catastale	11,38	11,38	AGENZIA FORESTALE REGIONALE	
33537	TERRENI AGRICOLI	1.2.2.02.13.01.001	Indisponibile	73	95	5.850	PG	PIETRALUNGA		No	10/07/1975	TRASFERIMENTO A TITOLO GRATUITO	Valore catastale	1.717,63	1.717,63	AGENZIA FORESTALE REGIONALE	
33538	TERRENI AGRICOLI	1.2.2.02.13.01.001	Indisponibile	73	96	34.240	PG	PIETRALUNGA		No	10/07/1975	TRASFERIMENTO A TITOLO GRATUITO	Valore catastale	2.587,00	2.587,00	AGENZIA FORESTALE REGIONALE	
33539	TERRENI AGRICOLI	1.2.2.02.13.01.001	Indisponibile	74	115	9.160	PG	PIETRALUNGA		No	10/07/1975	TRASFERIMENTO A TITOLO GRATUITO	Valore catastale	2.305,88	2.305,88	AGENZIA FORESTALE REGIONALE	

PATRIMONIO IMMOBILIARE REGIONE UMBRIA
Prospetto Terreni al 31/12/2019

Sviluppumbria S.p.A.

Numero Identificativo (da sistema informativo)	Classificazione secondo il piano dei conti dello Stato Patrimoniale in base al D.lgs.118/2011 (Descrizione)	Classificazione secondo il piano dei conti dello Stato Patrimoniale in base al D.lgs.118/2011 (Codice)	Classificazione ai sensi del codice civile (demaniale,disponibile, indisponibile)	Foglio	Particella	Superficie mq	Provincia	Comune	Località	Bene soggetto ad ammortamento	Data di acquisizione	Modalità di acquisizione	Criterio di valutazione secondo i principi del D.lgs 118/2011	Valore dell'immobile secondo i principi del D.lgs 118/2011 al 31/12/2019 (euro)	Valore dell'immobile secondo i principi del D.lgs 118/2011 al 31/12/2018 (euro)	Ente Gestore	Note
33540	TERRENI AGRICOLI	1.2.2.02.13.01.001	Indisponibile	74	116	16.440	PG	PIETRALUNGA		No	10/07/1975	TRASFERIMENTO A TITOLO GRATUITO	Valore catastale	4.138,88	4.138,88	AGENZIA FORESTALE REGIONALE	
33541	TERRENI AGRICOLI	1.2.2.02.13.01.001	Indisponibile	74	117	7.790	PG	PIETRALUNGA		No	10/07/1975	TRASFERIMENTO A TITOLO GRATUITO	Valore catastale	261,63	261,63	AGENZIA FORESTALE REGIONALE	
33542	TERRENI AGRICOLI	1.2.2.02.13.01.001	Indisponibile	74	118	28.320	PG	PIETRALUNGA		No	10/07/1975	TRASFERIMENTO A TITOLO GRATUITO	Valore catastale	13.071,50	13.071,50	AGENZIA FORESTALE REGIONALE	
33543	TERRENI AGRICOLI	1.2.2.02.13.01.001	Indisponibile	74	119	5.740	PG	PIETRALUNGA		No	10/07/1975	TRASFERIMENTO A TITOLO GRATUITO	Valore catastale	193,38	193,38	AGENZIA FORESTALE REGIONALE	
33544	TERRENI AGRICOLI	1.2.2.02.13.01.001	Indisponibile	74	130	1.930	PG	PIETRALUNGA		No	10/07/1975	TRASFERIMENTO A TITOLO GRATUITO	Valore catastale	162,50	162,50	AGENZIA FORESTALE REGIONALE	
33545	TERRENI AGRICOLI	1.2.2.02.13.01.001	Indisponibile	74	142	54.070	PG	PIETRALUNGA		No	10/07/1975	TRASFERIMENTO A TITOLO GRATUITO	Valore catastale	1.815,13	1.815,13	AGENZIA FORESTALE REGIONALE	
33546	TERRENI AGRICOLI	1.2.2.02.13.01.001	Indisponibile	74	143	2.890	PG	PIETRALUNGA		No	10/07/1975	TRASFERIMENTO A TITOLO GRATUITO	Valore catastale	848,25	848,25	AGENZIA FORESTALE REGIONALE	
33547	TERRENI AGRICOLI	1.2.2.02.13.01.001	Indisponibile	74	177	6.440	PG	PIETRALUNGA		No	10/07/1975	TRASFERIMENTO A TITOLO GRATUITO	Valore catastale	485,88	485,88	AGENZIA FORESTALE REGIONALE	
33548	TERRENI AGRICOLI	1.2.2.02.13.01.001	Indisponibile	76	37	480	PG	PIETRALUNGA		No	10/07/1975	TRASFERIMENTO A TITOLO GRATUITO	Valore catastale	40,63	40,63	AGENZIA FORESTALE REGIONALE	
33549	TERRENI AGRICOLI	1.2.2.02.13.01.001	Indisponibile	76	657	15.200	PG	PIETRALUNGA		No	10/07/1975	TRASFERIMENTO A TITOLO GRATUITO	Valore catastale	4.465,50	4.465,50	AGENZIA FORESTALE REGIONALE	
33550	TERRENI AGRICOLI	1.2.2.02.13.01.001	Indisponibile	76	40	4.570	PG	PIETRALUNGA		No	10/07/1975	TRASFERIMENTO A TITOLO GRATUITO	Valore catastale	344,50	344,50	AGENZIA FORESTALE REGIONALE	
33551	TERRENI AGRICOLI	1.2.2.02.13.01.001	Indisponibile	76	41	680	PG	PIETRALUNGA		No	10/07/1975	TRASFERIMENTO A TITOLO GRATUITO	Valore catastale	22,75	22,75	AGENZIA FORESTALE REGIONALE	
33552	TERRENI AGRICOLI	1.2.2.02.13.01.001	Indisponibile	76	42	5.630	PG	PIETRALUNGA		No	10/07/1975	TRASFERIMENTO A TITOLO GRATUITO	Valore catastale	188,50	188,50	AGENZIA FORESTALE REGIONALE	
33553	TERRENI AGRICOLI	1.2.2.02.13.01.001	Indisponibile	76	43	6.130	PG	PIETRALUNGA		No	10/07/1975	TRASFERIMENTO A TITOLO GRATUITO	Valore catastale	463,13	463,13	AGENZIA FORESTALE REGIONALE	
33554	TERRENI AGRICOLI	1.2.2.02.13.01.001	Indisponibile	76	44	1.980	PG	PIETRALUNGA		No	10/07/1975	TRASFERIMENTO A TITOLO GRATUITO	Valore catastale	165,75	165,75	AGENZIA FORESTALE REGIONALE	
33555	TERRENI AGRICOLI	1.2.2.02.13.01.001	Indisponibile	76	73	2.330	PG	PIETRALUNGA		No	10/07/1975	TRASFERIMENTO A TITOLO GRATUITO	Valore catastale	78,00	78,00	AGENZIA FORESTALE REGIONALE	
33556	TERRENI AGRICOLI	1.2.2.02.13.01.001	Indisponibile	76	74	42.150	PG	PIETRALUNGA		No	10/07/1975	TRASFERIMENTO A TITOLO GRATUITO	Valore catastale	12.380,88	12.380,88	AGENZIA FORESTALE REGIONALE	
33557	TERRENI AGRICOLI	1.2.2.02.13.01.001	Indisponibile	76	75	1.940	PG	PIETRALUNGA		No	10/07/1975	TRASFERIMENTO A TITOLO GRATUITO	Valore catastale	195,00	195,00	AGENZIA FORESTALE REGIONALE	
33558	TERRENI AGRICOLI	1.2.2.02.13.01.001	Indisponibile	76	101	850	PG	PIETRALUNGA		No	10/07/1975	TRASFERIMENTO A TITOLO GRATUITO	Valore catastale	29,25	29,25	AGENZIA FORESTALE REGIONALE	
33559	TERRENI AGRICOLI	1.2.2.02.13.01.001	Indisponibile	76	172	4.180	PG	PIETRALUNGA		No	10/07/1975	TRASFERIMENTO A TITOLO GRATUITO	Valore catastale	35,75	35,75	AGENZIA FORESTALE REGIONALE	

PATRIMONIO IMMOBILIARE REGIONE UMBRIA
Prospetto Terreni al 31/12/2019

Sviluppumbria S.p.A.

Numero Identificativo (da sistema informativo)	Classificazione secondo il piano dei conti dello Stato Patrimoniale in base al D.lgs.118/2011 (Descrizione)	Classificazione secondo il piano dei conti dello Stato Patrimoniale in base al D.lgs.118/2011 (Codice)	Classificazione ai sensi del codice civile (demaniale,disponibile, indisponibile)	Foglio	Particella	Superficie mq	Provincia	Comune	Località	Bene soggetto ad ammortamento	Data di acquisizione	Modalità di acquisizione	Criterio di valutazione secondo i principi del D.lgs 118/2011	Valore dell'immobile secondo i principi del D.lgs 118/2011 al 31/12/2019 (euro)	Valore dell'immobile secondo i principi del D.lgs 118/2011 al 31/12/2018 (euro)	Ente Gestore	Note
33560	TERRENI AGRICOLI	1.2.2.02.13.01.001	Indisponibile	76	173	1.310	PG	PIETRALUNGA		No	10/07/1975	TRASFERIMENTO A TITOLO GRATUITO	Valore catastale	99,13	99,13	AGENZIA FORESTALE REGIONALE	
33561	TERRENI AGRICOLI	1.2.2.02.13.01.001	Indisponibile	77	1	4.110	PG	PIETRALUNGA		No	10/07/1975	TRASFERIMENTO A TITOLO GRATUITO	Valore catastale	276,25	276,25	AGENZIA FORESTALE REGIONALE	
33562	TERRENI AGRICOLI	1.2.2.02.13.01.001	Indisponibile	77	2	1.920	PG	PIETRALUNGA		No	10/07/1975	TRASFERIMENTO A TITOLO GRATUITO	Valore catastale	160,88	160,88	AGENZIA FORESTALE REGIONALE	
33563	TERRENI AGRICOLI	1.2.2.02.13.01.001	Indisponibile	77	3	158.400	PG	PIETRALUNGA		No	10/07/1975	TRASFERIMENTO A TITOLO GRATUITO	Valore catastale	15.952,63	15.952,63	AGENZIA FORESTALE REGIONALE	
33564	TERRENI AGRICOLI	1.2.2.02.13.01.001	Indisponibile	77	4	680	PG	PIETRALUNGA		No	10/07/1975	TRASFERIMENTO A TITOLO GRATUITO	Valore catastale	22,75	22,75	AGENZIA FORESTALE REGIONALE	
33565	TERRENI AGRICOLI	1.2.2.02.13.01.001	Indisponibile	77	5	18.090	PG	PIETRALUNGA		No	10/07/1975	TRASFERIMENTO A TITOLO GRATUITO	Valore catastale	1.517,75	1.517,75	AGENZIA FORESTALE REGIONALE	
33566	TERRENI AGRICOLI	1.2.2.02.13.01.001	Indisponibile	77	6	800	PG	PIETRALUNGA		No	10/07/1975	TRASFERIMENTO A TITOLO GRATUITO	Valore catastale	27,63	27,63	AGENZIA FORESTALE REGIONALE	
33567	TERRENI AGRICOLI	1.2.2.02.13.01.001	Indisponibile	77	10	11.230	PG	PIETRALUNGA		No	10/07/1975	TRASFERIMENTO A TITOLO GRATUITO	Valore catastale	2.827,50	2.827,50	AGENZIA FORESTALE REGIONALE	
33568	TERRENI AGRICOLI	1.2.2.02.13.01.001	Indisponibile	77	11	3.150	PG	PIETRALUNGA		No	10/07/1975	TRASFERIMENTO A TITOLO GRATUITO	Valore catastale	264,88	264,88	AGENZIA FORESTALE REGIONALE	
33569	TERRENI AGRICOLI	1.2.2.02.13.01.001	Indisponibile	77	12	600	PG	PIETRALUNGA		No	10/07/1975	TRASFERIMENTO A TITOLO GRATUITO	Valore catastale	60,13	60,13	AGENZIA FORESTALE REGIONALE	
33570	TERRENI AGRICOLI	1.2.2.02.13.01.001	Indisponibile	77	13	1.190	PG	PIETRALUNGA		No	10/07/1975	TRASFERIMENTO A TITOLO GRATUITO	Valore catastale	79,63	79,63	AGENZIA FORESTALE REGIONALE	
33571	TERRENI AGRICOLI	1.2.2.02.13.01.001	Indisponibile	77	14	26.810	PG	PIETRALUNGA		No	10/07/1975	TRASFERIMENTO A TITOLO GRATUITO	Valore catastale	224,25	224,25	AGENZIA FORESTALE REGIONALE	
33572	TERRENI AGRICOLI	1.2.2.02.13.01.001	Indisponibile	77	19	2.210	PG	PIETRALUNGA		No	10/07/1975	TRASFERIMENTO A TITOLO GRATUITO	Valore catastale	222,63	222,63	AGENZIA FORESTALE REGIONALE	
33573	TERRENI AGRICOLI	1.2.2.02.13.01.001	Indisponibile	77	21	1.830	PG	PIETRALUNGA		No	10/07/1975	TRASFERIMENTO A TITOLO GRATUITO	Valore catastale	183,63	183,63	AGENZIA FORESTALE REGIONALE	
33574	TERRENI AGRICOLI	1.2.2.02.13.01.001	Indisponibile	77	22	59	PG	PIETRALUNGA		No	10/07/1975	TRASFERIMENTO A TITOLO GRATUITO	Valore catastale	6,50	6,50	AGENZIA FORESTALE REGIONALE	
33575	TERRENI AGRICOLI	1.2.2.02.13.01.001	Indisponibile	77	23	7.240	PG	PIETRALUNGA		No	10/07/1975	TRASFERIMENTO A TITOLO GRATUITO	Valore catastale	607,75	607,75	AGENZIA FORESTALE REGIONALE	
33576	TERRENI AGRICOLI	1.2.2.02.13.01.001	Indisponibile	77	24	48.700	PG	PIETRALUNGA		No	10/07/1975	TRASFERIMENTO A TITOLO GRATUITO	Valore catastale	14.304,88	14.304,88	AGENZIA FORESTALE REGIONALE	
33577	TERRENI AGRICOLI	1.2.2.02.13.01.001	Indisponibile	77	25	2.880	PG	PIETRALUNGA		No	10/07/1975	TRASFERIMENTO A TITOLO GRATUITO	Valore catastale	242,13	242,13	AGENZIA FORESTALE REGIONALE	
33578	TERRENI AGRICOLI	1.2.2.02.13.01.001	Indisponibile	77	26	89.680	PG	PIETRALUNGA		No	10/07/1975	TRASFERIMENTO A TITOLO GRATUITO	Valore catastale	9.031,75	9.031,75	AGENZIA FORESTALE REGIONALE	
33579	TERRENI AGRICOLI	1.2.2.02.13.01.001	Indisponibile	77	28	1.470	PG	PIETRALUNGA		No	10/07/1975	TRASFERIMENTO A TITOLO GRATUITO	Valore catastale	123,50	123,50	AGENZIA FORESTALE REGIONALE	

PATRIMONIO IMMOBILIARE REGIONE UMBRIA
Prospetto Terreni al 31/12/2019

Sviluppumbria S.p.A.

Numero Identificativo (da sistema informativo)	Classificazione secondo il piano dei conti dello Stato Patrimoniale in base al D.lgs.118/2011 (Descrizione)	Classificazione secondo il piano dei conti dello Stato Patrimoniale in base al D.lgs.118/2011 (Codice)	Classificazione ai sensi del codice civile (demaniale,disponibile, indisponibile)	Foglio	Particella	Superficie mq	Provincia	Comune	Località	Bene soggetto ad ammortamento	Data di acquisizione	Modalità di acquisizione	Criterio di valutazione secondo i principi del D.lgs 118/2011	Valore dell'immobile secondo i principi del D.lgs 118/2011 al 31/12/2019 (euro)	Valore dell'immobile secondo i principi del D.lgs 118/2011 al 31/12/2018 (euro)	Ente Gestore	Note
33580	TERRENI AGRICOLI	1.2.2.02.13.01.001	Indisponibile	77	29	8.760	PG	PIETRALUNGA		No	10/07/1975	TRASFERIMENTO A TITOLO GRATUITO	Valore catastale	882,38	882,38	AGENZIA FORESTALE REGIONALE	
33581	TERRENI AGRICOLI	1.2.2.02.13.01.001	Indisponibile	77	31	2.820	PG	PIETRALUNGA		No	10/07/1975	TRASFERIMENTO A TITOLO GRATUITO	Valore catastale	94,25	94,25	AGENZIA FORESTALE REGIONALE	
33582	TERRENI AGRICOLI	1.2.2.02.13.01.001	Indisponibile	77	33	1.700	PG	PIETRALUNGA		No	10/07/1975	TRASFERIMENTO A TITOLO GRATUITO	Valore catastale	56,88	56,88	AGENZIA FORESTALE REGIONALE	
33583	TERRENI AGRICOLI	1.2.2.02.13.01.001	Indisponibile	77	36	500	PG	PIETRALUNGA		No	10/07/1975	TRASFERIMENTO A TITOLO GRATUITO	Valore catastale	146,25	146,25	AGENZIA FORESTALE REGIONALE	
33584	TERRENI AGRICOLI	1.2.2.02.13.01.001	Indisponibile	77	37	2.530	PG	PIETRALUNGA		No	10/07/1975	TRASFERIMENTO A TITOLO GRATUITO	Valore catastale	21,13	21,13	AGENZIA FORESTALE REGIONALE	
33585	TERRENI AGRICOLI	1.2.2.02.13.01.001	Indisponibile	77	40	64.790	PG	PIETRALUNGA		No	10/07/1975	TRASFERIMENTO A TITOLO GRATUITO	Valore catastale	2.174,25	2.174,25	AGENZIA FORESTALE REGIONALE	
33586	TERRENI AGRICOLI	1.2.2.02.13.01.001	Indisponibile	77	41	7.310	PG	PIETRALUNGA		No	10/07/1975	TRASFERIMENTO A TITOLO GRATUITO	Valore catastale	552,50	552,50	AGENZIA FORESTALE REGIONALE	
33587	TERRENI AGRICOLI	1.2.2.02.13.01.001	Indisponibile	77	42	1.120	PG	PIETRALUNGA		No	10/07/1975	TRASFERIMENTO A TITOLO GRATUITO	Valore catastale	112,13	112,13	AGENZIA FORESTALE REGIONALE	
33588	TERRENI AGRICOLI	1.2.2.02.13.01.001	Indisponibile	77	48	16.890	PG	PIETRALUNGA		No	10/07/1975	TRASFERIMENTO A TITOLO GRATUITO	Valore catastale	1.417,00	1.417,00	AGENZIA FORESTALE REGIONALE	
33589	TERRENI AGRICOLI	1.2.2.02.13.01.001	Indisponibile	77	65	5.560	PG	PIETRALUNGA		No	10/07/1975	TRASFERIMENTO A TITOLO GRATUITO	Valore catastale	373,75	373,75	AGENZIA FORESTALE REGIONALE	
33590	TERRENI AGRICOLI	1.2.2.02.13.01.001	Indisponibile	77	77	16.310	PG	PIETRALUNGA		No	10/07/1975	TRASFERIMENTO A TITOLO GRATUITO	Valore catastale	1.231,75	1.231,75	AGENZIA FORESTALE REGIONALE	
33591	TERRENI AGRICOLI	1.2.2.02.13.01.001	Indisponibile	77	78	4.920	PG	PIETRALUNGA		No	10/07/1975	TRASFERIMENTO A TITOLO GRATUITO	Valore catastale	372,13	372,13	AGENZIA FORESTALE REGIONALE	
33592	TERRENI AGRICOLI	1.2.2.02.13.01.001	Indisponibile	77	79	63.380	PG	PIETRALUNGA		No	10/07/1975	TRASFERIMENTO A TITOLO GRATUITO	Valore catastale	2.127,13	2.127,13	AGENZIA FORESTALE REGIONALE	
33593	TERRENI AGRICOLI	1.2.2.02.13.01.001	Indisponibile	77	80	158.740	PG	PIETRALUNGA		No	10/07/1975	TRASFERIMENTO A TITOLO GRATUITO	Valore catastale	15.986,75	15.986,75	AGENZIA FORESTALE REGIONALE	
33594	TERRENI AGRICOLI	1.2.2.02.13.01.001	Indisponibile	78	1	8.230	PG	PIETRALUNGA		No	10/07/1975	TRASFERIMENTO A TITOLO GRATUITO	Valore catastale	2.418,00	2.418,00	AGENZIA FORESTALE REGIONALE	
33595	TERRENI AGRICOLI	1.2.2.02.13.01.001	Indisponibile	78	2	53.600	PG	PIETRALUNGA		No	10/07/1975	TRASFERIMENTO A TITOLO GRATUITO	Valore catastale	6.747,00	6.747,00	AGENZIA FORESTALE REGIONALE	
33596	TERRENI AGRICOLI	1.2.2.02.13.01.001	Indisponibile	78	6	17.320	PG	PIETRALUNGA		No	10/07/1975	TRASFERIMENTO A TITOLO GRATUITO	Valore catastale	1.743,63	1.743,63	AGENZIA FORESTALE REGIONALE	
33597	TERRENI AGRICOLI	1.2.2.02.13.01.001	Indisponibile	78	7	80.190	PG	PIETRALUNGA		No	10/07/1975	TRASFERIMENTO A TITOLO GRATUITO	Valore catastale	6.056,38	6.056,38	AGENZIA FORESTALE REGIONALE	
33598	TERRENI AGRICOLI	1.2.2.02.13.01.001	Indisponibile	78	8	20.860	PG	PIETRALUNGA		No	10/07/1975	TRASFERIMENTO A TITOLO GRATUITO	Valore catastale	1.576,25	1.576,25	AGENZIA FORESTALE REGIONALE	
33599	TERRENI AGRICOLI	1.2.2.02.13.01.001	Indisponibile	78	12	360	PG	PIETRALUNGA		No	10/07/1975	TRASFERIMENTO A TITOLO GRATUITO	Valore catastale	24,38	24,38	AGENZIA FORESTALE REGIONALE	

PATRIMONIO IMMOBILIARE REGIONE UMBRIA
Prospetto Terreni al 31/12/2019

Sviluppumbria S.p.A.

Numero Identificativo (da sistema informativo)	Classificazione secondo il piano dei conti dello Stato Patrimoniale in base al D.lgs.118/2011 (Descrizione)	Classificazione secondo il piano dei conti dello Stato Patrimoniale in base al D.lgs.118/2011 (Codice)	Classificazione ai sensi del codice civile (demaniale,disponibile, indisponibile)	Foglio	Particella	Superficie mq	Provincia	Comune	Località	Bene soggetto ad ammortamento	Data di acquisizione	Modalità di acquisizione	Criterio di valutazione secondo i principi del D.lgs 118/2011	Valore dell'immobile secondo i principi del D.lgs 118/2011 al 31/12/2019 (euro)	Valore dell'immobile secondo i principi del D.lgs 118/2011 al 31/12/2018 (euro)	Ente Gestore	Note
33600	TERRENI AGRICOLI	1.2.2.02.13.01.001	Indisponibile	78	13	880	PG	PIETRALUNGA		No	10/07/1975	TRASFERIMENTO A TITOLO GRATUITO	Valore catastale	89,38	89,38	AGENZIA FORESTALE REGIONALE	
33601	TERRENI AGRICOLI	1.2.2.02.13.01.001	Indisponibile	78	16	2.280	PG	PIETRALUNGA		No	10/07/1975	TRASFERIMENTO A TITOLO GRATUITO	Valore catastale	191,75	191,75	AGENZIA FORESTALE REGIONALE	
33602	TERRENI AGRICOLI	1.2.2.02.13.01.001	Indisponibile	78	17	26.130	PG	PIETRALUNGA		No	10/07/1975	TRASFERIMENTO A TITOLO GRATUITO	Valore catastale	877,50	877,50	AGENZIA FORESTALE REGIONALE	
33603	TERRENI AGRICOLI	1.2.2.02.13.01.001	Indisponibile	78	18	2.660	PG	PIETRALUNGA		No	10/07/1975	TRASFERIMENTO A TITOLO GRATUITO	Valore catastale	334,75	334,75	AGENZIA FORESTALE REGIONALE	
33604	TERRENI AGRICOLI	1.2.2.02.13.01.001	Indisponibile	78	25	11.570	PG	PIETRALUNGA		No	10/07/1975	TRASFERIMENTO A TITOLO GRATUITO	Valore catastale	388,38	388,38	AGENZIA FORESTALE REGIONALE	
33605	TERRENI AGRICOLI	1.2.2.02.13.01.001	Indisponibile	78	26	7.480	PG	PIETRALUNGA		No	10/07/1975	TRASFERIMENTO A TITOLO GRATUITO	Valore catastale	502,13	502,13	AGENZIA FORESTALE REGIONALE	
33606	TERRENI AGRICOLI	1.2.2.02.13.01.001	Indisponibile	78	27	56.410	PG	PIETRALUNGA		No	10/07/1975	TRASFERIMENTO A TITOLO GRATUITO	Valore catastale	6.628,38	6.628,38	AGENZIA FORESTALE REGIONALE	
33607	TERRENI AGRICOLI	1.2.2.02.13.01.001	Indisponibile	78	28	1.120	PG	PIETRALUNGA		No	10/07/1975	TRASFERIMENTO A TITOLO GRATUITO	Valore catastale	37,38	37,38	AGENZIA FORESTALE REGIONALE	
33608	TERRENI AGRICOLI	1.2.2.02.13.01.001	Indisponibile	78	29	1.700	PG	PIETRALUNGA		No	10/07/1975	TRASFERIMENTO A TITOLO GRATUITO	Valore catastale	14,63	14,63	AGENZIA FORESTALE REGIONALE	
33609	TERRENI AGRICOLI	1.2.2.02.13.01.001	Indisponibile	78	30	16.420	PG	PIETRALUNGA		No	10/07/1975	TRASFERIMENTO A TITOLO GRATUITO	Valore catastale	550,88	550,88	AGENZIA FORESTALE REGIONALE	
33610	TERRENI AGRICOLI	1.2.2.02.13.01.001	Indisponibile	78	31	9.950	PG	PIETRALUNGA		No	10/07/1975	TRASFERIMENTO A TITOLO GRATUITO	Valore catastale	835,25	835,25	AGENZIA FORESTALE REGIONALE	
33611	TERRENI AGRICOLI	1.2.2.02.13.01.001	Indisponibile	78	32	2.020	PG	PIETRALUNGA		No	10/07/1975	TRASFERIMENTO A TITOLO GRATUITO	Valore catastale	68,25	68,25	AGENZIA FORESTALE REGIONALE	
33612	TERRENI AGRICOLI	1.2.2.02.13.01.001	Indisponibile	78	33	29.840	PG	PIETRALUNGA		No	10/07/1975	TRASFERIMENTO A TITOLO GRATUITO	Valore catastale	2.003,63	2.003,63	AGENZIA FORESTALE REGIONALE	
33613	TERRENI AGRICOLI	1.2.2.02.13.01.001	Indisponibile	78	41	13.260	PG	PIETRALUNGA		No	10/07/1975	TRASFERIMENTO A TITOLO GRATUITO	Valore catastale	1.001,00	1.001,00	AGENZIA FORESTALE REGIONALE	
33614	TERRENI AGRICOLI	1.2.2.02.13.01.001	Indisponibile	78	42	12.680	PG	PIETRALUNGA		No	10/07/1975	TRASFERIMENTO A TITOLO GRATUITO	Valore catastale	425,75	425,75	AGENZIA FORESTALE REGIONALE	
33615	TERRENI AGRICOLI	1.2.2.02.13.01.001	Indisponibile	78	43	36.220	PG	PIETRALUNGA		No	10/07/1975	TRASFERIMENTO A TITOLO GRATUITO	Valore catastale	2.431,00	2.431,00	AGENZIA FORESTALE REGIONALE	
33616	TERRENI AGRICOLI	1.2.2.02.13.01.001	Indisponibile	78	48	18.680	PG	PIETRALUNGA		No	10/07/1975	TRASFERIMENTO A TITOLO GRATUITO	Valore catastale	1.254,50	1.254,50	AGENZIA FORESTALE REGIONALE	
33617	TERRENI AGRICOLI	1.2.2.02.13.01.001	Indisponibile	78	49	230	PG	PIETRALUNGA		No	10/07/1975	TRASFERIMENTO A TITOLO GRATUITO	Valore catastale	16,25	16,25	AGENZIA FORESTALE REGIONALE	
33618	TERRENI AGRICOLI	1.2.2.02.13.01.001	Indisponibile	78	50	11.670	PG	PIETRALUNGA		No	10/07/1975	TRASFERIMENTO A TITOLO GRATUITO	Valore catastale	783,25	783,25	AGENZIA FORESTALE REGIONALE	
33619	TERRENI AGRICOLI	1.2.2.02.13.01.001	Indisponibile	78	52	15.210	PG	PIETRALUNGA		No	10/07/1975	TRASFERIMENTO A TITOLO GRATUITO	Valore catastale	3.830,13	3.830,13	AGENZIA FORESTALE REGIONALE	

PATRIMONIO IMMOBILIARE REGIONE UMBRIA
Prospetto Terreni al 31/12/2019

Sviluppumbria S.p.A.

Numero Identificativo (da sistema informativo)	Classificazione secondo il piano dei conti dello Stato Patrimoniale in base al D.lgs.118/2011 (Descrizione)	Classificazione secondo il piano dei conti dello Stato Patrimoniale in base al D.lgs.118/2011 (Codice)	Classificazione ai sensi del codice civile (demaniale,disponibile, indisponibile)	Foglio	Particella	Superficie mq	Provincia	Comune	Località	Bene soggetto ad ammortamento	Data di acquisizione	Modalità di acquisizione	Criterio di valutazione secondo i principi del D.lgs 118/2011	Valore dell'immobile secondo i principi del D.lgs 118/2011 al 31/12/2019 (euro)	Valore dell'immobile secondo i principi del D.lgs 118/2011 al 31/12/2018 (euro)	Ente Gestore	Note
33620	TERRENI AGRICOLI	1.2.2.02.13.01.001	Indisponibile	78	53	10.140	PG	PIETRALUNGA		No	10/07/1975	TRASFERIMENTO A TITOLO GRATUITO	Valore catastale	680,88	680,88	AGENZIA FORESTALE REGIONALE	
33621	TERRENI AGRICOLI	1.2.2.02.13.01.001	Indisponibile	78	54	9.430	PG	PIETRALUNGA		No	10/07/1975	TRASFERIMENTO A TITOLO GRATUITO	Valore catastale	711,75	711,75	AGENZIA FORESTALE REGIONALE	
33622	TERRENI AGRICOLI	1.2.2.02.13.01.001	Indisponibile	78	55	780	PG	PIETRALUNGA		No	10/07/1975	TRASFERIMENTO A TITOLO GRATUITO	Valore catastale	58,50	58,50	AGENZIA FORESTALE REGIONALE	
33623	TERRENI AGRICOLI	1.2.2.02.13.01.001	Indisponibile	78	56	7.000	PG	PIETRALUNGA		No	10/07/1975	TRASFERIMENTO A TITOLO GRATUITO	Valore catastale	528,13	528,13	AGENZIA FORESTALE REGIONALE	
33624	TERRENI AGRICOLI	1.2.2.02.13.01.001	Indisponibile	78	59	680	PG	PIETRALUNGA		No	10/07/1975	TRASFERIMENTO A TITOLO GRATUITO	Valore catastale	45,50	45,50	AGENZIA FORESTALE REGIONALE	
33625	TERRENI AGRICOLI	1.2.2.02.13.01.001	Indisponibile	78	60	4.460	PG	PIETRALUNGA		No	10/07/1975	TRASFERIMENTO A TITOLO GRATUITO	Valore catastale	299,00	299,00	AGENZIA FORESTALE REGIONALE	
33626	TERRENI AGRICOLI	1.2.2.02.13.01.001	Indisponibile	78	61	3.620	PG	PIETRALUNGA		No	10/07/1975	TRASFERIMENTO A TITOLO GRATUITO	Valore catastale	243,75	243,75	AGENZIA FORESTALE REGIONALE	
33627	TERRENI AGRICOLI	1.2.2.02.13.01.001	Indisponibile	78	62	420	PG	PIETRALUNGA		No	10/07/1975	TRASFERIMENTO A TITOLO GRATUITO	Valore catastale	3,25	3,25	AGENZIA FORESTALE REGIONALE	
33628	TERRENI AGRICOLI	1.2.2.02.13.01.001	Indisponibile	78	63	860	PG	PIETRALUNGA		No	10/07/1975	TRASFERIMENTO A TITOLO GRATUITO	Valore catastale	29,25	29,25	AGENZIA FORESTALE REGIONALE	
33629	TERRENI AGRICOLI	1.2.2.02.13.01.001	Indisponibile	79	21	4.890	PG	PIETRALUNGA		No	28/05/1980	TRASFERIMENTO A TITOLO GRATUITO	Valore catastale	411,13	411,13	AGENZIA FORESTALE REGIONALE	
33630	TERRENI AGRICOLI	1.2.2.02.13.01.001	Indisponibile	79	24	27.480	PG	PIETRALUNGA		No	28/05/1980	TRASFERIMENTO A TITOLO GRATUITO	Valore catastale	923,00	923,00	AGENZIA FORESTALE REGIONALE	
33631	TERRENI AGRICOLI	1.2.2.02.13.01.001	Indisponibile	79	70	2.180	PG	PIETRALUNGA		No	28/05/1980	TRASFERIMENTO A TITOLO GRATUITO	Valore catastale	73,13	73,13	AGENZIA FORESTALE REGIONALE	
33632	TERRENI AGRICOLI	1.2.2.02.13.01.001	Indisponibile	79	25	5.730	PG	PIETRALUNGA		No	28/05/1980	TRASFERIMENTO A TITOLO GRATUITO	Valore catastale	481,00	481,00	AGENZIA FORESTALE REGIONALE	
33633	TERRENI AGRICOLI	1.2.2.02.13.01.001	Indisponibile	79	71	550	PG	PIETRALUNGA		No	28/05/1980	TRASFERIMENTO A TITOLO GRATUITO	Valore catastale	45,50	45,50	AGENZIA FORESTALE REGIONALE	
33634	TERRENI AGRICOLI	1.2.2.02.13.01.001	Indisponibile	79	26	880	PG	PIETRALUNGA		No	28/05/1980	TRASFERIMENTO A TITOLO GRATUITO	Valore catastale	89,38	89,38	AGENZIA FORESTALE REGIONALE	
33635	TERRENI AGRICOLI	1.2.2.02.13.01.001	Indisponibile	79	27	1.120	PG	PIETRALUNGA		No	28/05/1980	TRASFERIMENTO A TITOLO GRATUITO	Valore catastale	37,38	37,38	AGENZIA FORESTALE REGIONALE	
33636	TERRENI AGRICOLI	1.2.2.02.13.01.001	Indisponibile	79	72	560	PG	PIETRALUNGA		No	28/05/1980	TRASFERIMENTO A TITOLO GRATUITO	Valore catastale	19,50	19,50	AGENZIA FORESTALE REGIONALE	
33637	TERRENI AGRICOLI	1.2.2.02.13.01.001	Indisponibile	79	73	90	PG	PIETRALUNGA		No	28/05/1980	TRASFERIMENTO A TITOLO GRATUITO	Valore catastale	3,25	3,25	AGENZIA FORESTALE REGIONALE	
33638	TERRENI AGRICOLI	1.2.2.02.13.01.001	Indisponibile	79	30	320	PG	PIETRALUNGA		No	28/05/1980	TRASFERIMENTO A TITOLO GRATUITO	Valore catastale	27,63	27,63	AGENZIA FORESTALE REGIONALE	
33639	TERRENI AGRICOLI	1.2.2.02.13.01.001	Indisponibile	79	31	59.855	PG	PIETRALUNGA		No	28/05/1980	TRASFERIMENTO A TITOLO GRATUITO	Valore catastale	15.070,25	15.070,25	AGENZIA FORESTALE REGIONALE	

PATRIMONIO IMMOBILIARE REGIONE UMBRIA
Prospetto Terreni al 31/12/2019

Sviluppumbria S.p.A.

Numero Identificativo (da sistema informativo)	Classificazione secondo il piano dei conti dello Stato Patrimoniale in base al D.lgs.118/2011 (Descrizione)	Classificazione secondo il piano dei conti dello Stato Patrimoniale in base al D.lgs.118/2011 (Codice)	Classificazione ai sensi del codice civile (demaniale,disponibile, indisponibile)	Foglio	Particella	Superficie mq	Provincia	Comune	Località	Bene soggetto ad ammortamento	Data di acquisizione	Modalità di acquisizione	Criterio di valutazione secondo i principi del D.lgs 118/2011	Valore dell'immobile secondo i principi del D.lgs 118/2011 al 31/12/2019 (euro)	Valore dell'immobile secondo i principi del D.lgs 118/2011 al 31/12/2018 (euro)	Ente Gestore	Note
33640	TERRENI AGRICOLI	1.2.2.02.13.01.001	Indisponibile	79	76	45	PG	PIETRALUNGA		No	28/05/1980	TRASFERIMENTO A TITOLO GRATUITO	Valore catastale	11,38	11,38	AGENZIA FORESTALE REGIONALE	
33641	TERRENI AGRICOLI	1.2.2.02.13.01.001	Indisponibile	79	32	470	PG	PIETRALUNGA		No	28/05/1980	TRASFERIMENTO A TITOLO GRATUITO	Valore catastale	35,75	35,75	AGENZIA FORESTALE REGIONALE	
33642	TERRENI AGRICOLI	1.2.2.02.13.01.001	Indisponibile	79	33	560	PG	PIETRALUNGA		No	28/05/1980	TRASFERIMENTO A TITOLO GRATUITO	Valore catastale	47,13	47,13	AGENZIA FORESTALE REGIONALE	
33643	TERRENI AGRICOLI	1.2.2.02.13.01.001	Indisponibile	79	34	67.520	PG	PIETRALUNGA		No	28/05/1980	TRASFERIMENTO A TITOLO GRATUITO	Valore catastale	19.833,13	19.833,13	AGENZIA FORESTALE REGIONALE	
33644	TERRENI AGRICOLI	1.2.2.02.13.01.001	Indisponibile	79	35	1.500	PG	PIETRALUNGA		No	28/05/1980	TRASFERIMENTO A TITOLO GRATUITO	Valore catastale	125,13	125,13	AGENZIA FORESTALE REGIONALE	
33645	TERRENI AGRICOLI	1.2.2.02.13.01.001	Indisponibile	79	36	6.750	PG	PIETRALUNGA		No	28/05/1980	TRASFERIMENTO A TITOLO GRATUITO	Valore catastale	1.699,75	1.699,75	AGENZIA FORESTALE REGIONALE	
33646	TERRENI AGRICOLI	1.2.2.02.13.01.001	Indisponibile	79	37	10.700	PG	PIETRALUNGA		No	28/05/1980	TRASFERIMENTO A TITOLO GRATUITO	Valore catastale	1.787,50	1.787,50	AGENZIA FORESTALE REGIONALE	Variazione registrata anno 2018
33647	TERRENI AGRICOLI	1.2.2.02.13.01.001	Indisponibile	79	39	3.250	PG	PIETRALUNGA		No	28/05/1980	TRASFERIMENTO A TITOLO GRATUITO	Valore catastale	245,38	245,38	AGENZIA FORESTALE REGIONALE	
33648	TERRENI AGRICOLI	1.2.2.02.13.01.001	Indisponibile	79	40	4.840	PG	PIETRALUNGA		No	28/05/1980	TRASFERIMENTO A TITOLO GRATUITO	Valore catastale	406,25	406,25	AGENZIA FORESTALE REGIONALE	
33649	TERRENI AGRICOLI	1.2.2.02.13.01.001	Indisponibile	79	41	5.140	PG	PIETRALUNGA		No	28/05/1980	TRASFERIMENTO A TITOLO GRATUITO	Valore catastale	1.509,63	1.509,63	AGENZIA FORESTALE REGIONALE	
33650	TERRENI AGRICOLI	1.2.2.02.13.01.001	Indisponibile	79	42	580	PG	PIETRALUNGA		No	28/05/1980	TRASFERIMENTO A TITOLO GRATUITO	Valore catastale	128,38	128,38	AGENZIA FORESTALE REGIONALE	
33651	TERRENI AGRICOLI	1.2.2.02.13.01.001	Indisponibile	79	43	860	PG	PIETRALUNGA		No	28/05/1980	TRASFERIMENTO A TITOLO GRATUITO	Valore catastale	71,50	71,50	AGENZIA FORESTALE REGIONALE	
33653	TERRENI AGRICOLI	1.2.2.02.13.01.001	Indisponibile	79	45	1.860	PG	PIETRALUNGA		No	28/05/1980	TRASFERIMENTO A TITOLO GRATUITO	Valore catastale	546,00	546,00	AGENZIA FORESTALE REGIONALE	
33654	TERRENI AGRICOLI	1.2.2.02.13.01.001	Indisponibile	79	46	540	PG	PIETRALUNGA		No	28/05/1980	TRASFERIMENTO A TITOLO GRATUITO	Valore catastale	45,50	45,50	AGENZIA FORESTALE REGIONALE	
33655	TERRENI AGRICOLI	1.2.2.02.13.01.001	Indisponibile	79	47	1.970	PG	PIETRALUNGA		No	28/05/1980	TRASFERIMENTO A TITOLO GRATUITO	Valore catastale	165,75	165,75	AGENZIA FORESTALE REGIONALE	
33656	TERRENI AGRICOLI	1.2.2.02.13.01.001	Indisponibile	79	48	1.890	PG	PIETRALUNGA		No	28/05/1980	TRASFERIMENTO A TITOLO GRATUITO	Valore catastale	157,63	157,63	AGENZIA FORESTALE REGIONALE	
33657	TERRENI AGRICOLI	1.2.2.02.13.01.001	Indisponibile	79	49	510	PG	PIETRALUNGA		No	28/05/1980	TRASFERIMENTO A TITOLO GRATUITO	Valore catastale	42,25	42,25	AGENZIA FORESTALE REGIONALE	
33658	TERRENI AGRICOLI	1.2.2.02.13.01.001	Indisponibile	79	50	179.190	PG	PIETRALUNGA		No	28/05/1980	TRASFERIMENTO A TITOLO GRATUITO	Valore catastale	15.037,75	15.037,75	AGENZIA FORESTALE REGIONALE	
33659	TERRENI AGRICOLI	1.2.2.02.13.01.001	Indisponibile	79	77	450	PG	PIETRALUNGA		No	28/05/1980	TRASFERIMENTO A TITOLO GRATUITO	Valore catastale	37,38	37,38	AGENZIA FORESTALE REGIONALE	
33660	TERRENI AGRICOLI	1.2.2.02.13.01.001	Indisponibile	79	51	60.190	PG	PIETRALUNGA		No	28/05/1980	TRASFERIMENTO A TITOLO GRATUITO	Valore catastale	5.052,13	5.052,13	AGENZIA FORESTALE REGIONALE	

PATRIMONIO IMMOBILIARE REGIONE UMBRIA
Prospetto Terreni al 31/12/2019

Sviluppumbria S.p.A.

Numero Identificativo (da sistema informativo)	Classificazione secondo il piano dei conti dello Stato Patrimoniale in base al D.lgs.118/2011 (Descrizione)	Classificazione secondo il piano dei conti dello Stato Patrimoniale in base al D.lgs.118/2011 (Codice)	Classificazione ai sensi del codice civile (demaniale,disponibile, indisponibile)	Foglio	Particella	Superficie mq	Provincia	Comune	Località	Bene soggetto ad ammortamento	Data di acquisizione	Modalità di acquisizione	Criterio di valutazione secondo i principi del D.lgs 118/2011	Valore dell'immobile secondo i principi del D.lgs 118/2011 al 31/12/2019 (euro)	Valore dell'immobile secondo i principi del D.lgs 118/2011 al 31/12/2018 (euro)	Ente Gestore	Note
33661	TERRENI AGRICOLI	1.2.2.02.13.01.001	Indisponibile	79	52	2.010	PG	PIETRALUNGA		No	28/05/1980	TRASFERIMENTO A TITOLO GRATUITO	Valore catastale	169,00	169,00	AGENZIA FORESTALE REGIONALE	
33662	TERRENI AGRICOLI	1.2.2.02.13.01.001	Indisponibile	79	53	5.190	PG	PIETRALUNGA		No	28/05/1980	TRASFERIMENTO A TITOLO GRATUITO	Valore catastale	4.355,00	4.355,00	AGENZIA FORESTALE REGIONALE	
33663	TERRENI AGRICOLI	1.2.2.02.13.01.001	Indisponibile	79	54	6.850	PG	PIETRALUNGA		No	28/05/1980	TRASFERIMENTO A TITOLO GRATUITO	Valore catastale	2.011,75	2.011,75	AGENZIA FORESTALE REGIONALE	
33664	TERRENI AGRICOLI	1.2.2.02.13.01.001	Indisponibile	79	55	10.790	PG	PIETRALUNGA		No	28/05/1980	TRASFERIMENTO A TITOLO GRATUITO	Valore catastale	2.717,00	2.717,00	AGENZIA FORESTALE REGIONALE	
33665	TERRENI AGRICOLI	1.2.2.02.13.01.001	Indisponibile	79	56	13.750	PG	PIETRALUNGA		No	28/05/1980	TRASFERIMENTO A TITOLO GRATUITO	Valore catastale	3.461,25	3.461,25	AGENZIA FORESTALE REGIONALE	
33666	TERRENI AGRICOLI	1.2.2.02.13.01.001	Indisponibile	79	57	11.850	PG	PIETRALUNGA		No	28/05/1980	TRASFERIMENTO A TITOLO GRATUITO	Valore catastale	2.983,50	2.983,50	AGENZIA FORESTALE REGIONALE	
33667	TERRENI AGRICOLI	1.2.2.02.13.01.001	Indisponibile	79	58	3.410	PG	PIETRALUNGA		No	28/05/1980	TRASFERIMENTO A TITOLO GRATUITO	Valore catastale	113,75	113,75	AGENZIA FORESTALE REGIONALE	
33668	TERRENI AGRICOLI	1.2.2.02.13.01.001	Indisponibile	80	17	100.290	PG	PIETRALUNGA		No	28/05/1980	TRASFERIMENTO A TITOLO GRATUITO	Valore catastale	8.417,50	8.417,50	AGENZIA FORESTALE REGIONALE	
33669	TERRENI AGRICOLI	1.2.2.02.13.01.001	Indisponibile	80	67	30	PG	PIETRALUNGA		No	28/05/1980	TRASFERIMENTO A TITOLO GRATUITO	Valore catastale	3,25	3,25	AGENZIA FORESTALE REGIONALE	
33670	TERRENI AGRICOLI	1.2.2.02.13.01.001	Indisponibile	80	22	54.490	PG	PIETRALUNGA		No	28/05/1980	TRASFERIMENTO A TITOLO GRATUITO	Valore catastale	4.116,13	4.116,13	AGENZIA FORESTALE REGIONALE	
33671	TERRENI AGRICOLI	1.2.2.02.13.01.001	Indisponibile	80	48	1.330	PG	PIETRALUNGA		No	28/05/1980	TRASFERIMENTO A TITOLO GRATUITO	Valore catastale	100,75	100,75	AGENZIA FORESTALE REGIONALE	
33672	TERRENI AGRICOLI	1.2.2.02.13.01.001	Indisponibile	80	49	3.930	PG	PIETRALUNGA		No	28/05/1980	TRASFERIMENTO A TITOLO GRATUITO	Valore catastale	297,38	297,38	AGENZIA FORESTALE REGIONALE	
33673	TERRENI AGRICOLI	1.2.2.02.13.01.001	Indisponibile	80	50	150	PG	PIETRALUNGA		No	28/05/1980	TRASFERIMENTO A TITOLO GRATUITO	Valore catastale	11,38	11,38	AGENZIA FORESTALE REGIONALE	
33674	TERRENI AGRICOLI	1.2.2.02.13.01.001	Indisponibile	80	23	540	PG	PIETRALUNGA		No	28/05/1980	TRASFERIMENTO A TITOLO GRATUITO	Valore catastale	136,50	136,50	AGENZIA FORESTALE REGIONALE	
33675	TERRENI AGRICOLI	1.2.2.02.13.01.001	Indisponibile	80	51	1.090	PG	PIETRALUNGA		No	28/05/1980	TRASFERIMENTO A TITOLO GRATUITO	Valore catastale	274,63	274,63	AGENZIA FORESTALE REGIONALE	
33676	TERRENI AGRICOLI	1.2.2.02.13.01.001	Indisponibile	80	25	12.560	PG	PIETRALUNGA		No	28/05/1980	TRASFERIMENTO A TITOLO GRATUITO	Valore catastale	1.581,13	1.581,13	AGENZIA FORESTALE REGIONALE	
33677	TERRENI AGRICOLI	1.2.2.02.13.01.001	Indisponibile	80	52	4.150	PG	PIETRALUNGA		No	28/05/1980	TRASFERIMENTO A TITOLO GRATUITO	Valore catastale	521,63	521,63	AGENZIA FORESTALE REGIONALE	
33678	TERRENI AGRICOLI	1.2.2.02.13.01.001	Indisponibile	80	27	18.180	PG	PIETRALUNGA		No	10/07/1975	TRASFERIMENTO A TITOLO GRATUITO	Valore catastale	1.525,88	1.525,88	AGENZIA FORESTALE REGIONALE	
33679	TERRENI AGRICOLI	1.2.2.02.13.01.001	Indisponibile	80	28	1.010	PG	PIETRALUNGA		No	28/05/1980	TRASFERIMENTO A TITOLO GRATUITO	Valore catastale	8,13	8,13	AGENZIA FORESTALE REGIONALE	
33680	TERRENI AGRICOLI	1.2.2.02.13.01.001	Indisponibile	80	66	695	PG	PIETRALUNGA		No	28/05/1980	TRASFERIMENTO A TITOLO GRATUITO	Valore catastale	6,50	6,50	AGENZIA FORESTALE REGIONALE	Frazionamento del 2008 in atti dal 2017 ha originato le partt. 501 e 502

PATRIMONIO IMMOBILIARE REGIONE UMBRIA
Prospetto Terreni al 31/12/2019

Sviluppumbria S.p.A.

Numero Identificativo (da sistema informativo)	Classificazione secondo il piano dei conti dello Stato Patrimoniale in base al D.lgs.118/2011 (Descrizione)	Classificazione secondo il piano dei conti dello Stato Patrimoniale in base al D.lgs.118/2011 (Codice)	Classificazione ai sensi del codice civile (demaniale,disponibile, indisponibile)	Foglio	Particella	Superficie mq	Provincia	Comune	Località	Bene soggetto ad ammortamento	Data di acquisizione	Modalità di acquisizione	Criterio di valutazione secondo i principi del D.lgs 118/2011	Valore dell'immobile secondo i principi del D.lgs 118/2011 al 31/12/2019 (euro)	Valore dell'immobile secondo i principi del D.lgs 118/2011 al 31/12/2018 (euro)	Ente Gestore	Note
33681	TERRENI AGRICOLI	1.2.2.02.13.01.001	Indisponibile	80	29	37.290	PG	PIETRALUNGA		No	28/05/1980	TRASFERIMENTO A TITOLO GRATUITO	Valore catastale	1.251,25	1.251,25	AGENZIA FORESTALE REGIONALE	
33682	TERRENI AGRICOLI	1.2.2.02.13.01.001	Indisponibile	80	53	1.120	PG	PIETRALUNGA		No	28/05/1980	TRASFERIMENTO A TITOLO GRATUITO	Valore catastale	37,38	37,38	AGENZIA FORESTALE REGIONALE	
33683	TERRENI AGRICOLI	1.2.2.02.13.01.001	Indisponibile	80	54	30	PG	PIETRALUNGA		No	28/05/1980	TRASFERIMENTO A TITOLO GRATUITO	Valore catastale	1,63	1,63	AGENZIA FORESTALE REGIONALE	
33684	TERRENI AGRICOLI	1.2.2.02.13.01.001	Indisponibile	80	30	1.810	PG	PIETRALUNGA		No	28/05/1980	TRASFERIMENTO A TITOLO GRATUITO	Valore catastale	60,13	60,13	AGENZIA FORESTALE REGIONALE	
33685	TERRENI AGRICOLI	1.2.2.02.13.01.001	Indisponibile	80	31	29.300	PG	PIETRALUNGA		No	28/05/1980	TRASFERIMENTO A TITOLO GRATUITO	Valore catastale	8.606,00	8.606,00	AGENZIA FORESTALE REGIONALE	
33686	TERRENI AGRICOLI	1.2.2.02.13.01.001	Indisponibile	80	32	15.490	PG	PIETRALUNGA		No	28/05/1980	TRASFERIMENTO A TITOLO GRATUITO	Valore catastale	3.900,00	3.900,00	AGENZIA FORESTALE REGIONALE	
33687	TERRENI AGRICOLI	1.2.2.02.13.01.001	Indisponibile	80	55	110	PG	PIETRALUNGA		No	28/05/1980	TRASFERIMENTO A TITOLO GRATUITO	Valore catastale	27,63	27,63	AGENZIA FORESTALE REGIONALE	
33688	TERRENI AGRICOLI	1.2.2.02.13.01.001	Indisponibile	80	56	120	PG	PIETRALUNGA		No	28/05/1980	TRASFERIMENTO A TITOLO GRATUITO	Valore catastale	30,88	30,88	AGENZIA FORESTALE REGIONALE	
33689	TERRENI AGRICOLI	1.2.2.02.13.01.001	Indisponibile	80	33	17.190	PG	PIETRALUNGA		No	10/07/1975	TRASFERIMENTO A TITOLO GRATUITO	Valore catastale	144,63	144,63	AGENZIA FORESTALE REGIONALE	
33690	TERRENI AGRICOLI	1.2.2.02.13.01.001	Indisponibile	80	34	92.110	PG	PIETRALUNGA		No	28/05/1980	TRASFERIMENTO A TITOLO GRATUITO	Valore catastale	7.730,13	7.730,13	AGENZIA FORESTALE REGIONALE	
33691	TERRENI AGRICOLI	1.2.2.02.13.01.001	Indisponibile	80	57	1.540	PG	PIETRALUNGA		No	28/05/1980	TRASFERIMENTO A TITOLO GRATUITO	Valore catastale	130,00	130,00	AGENZIA FORESTALE REGIONALE	
33692	TERRENI AGRICOLI	1.2.2.02.13.01.001	Indisponibile	80	58	3.490	PG	PIETRALUNGA		No	28/05/1980	TRASFERIMENTO A TITOLO GRATUITO	Valore catastale	292,50	292,50	AGENZIA FORESTALE REGIONALE	
33693	TERRENI AGRICOLI	1.2.2.02.13.01.001	Indisponibile	80	35	138.270	PG	PIETRALUNGA		No	10/07/1975	TRASFERIMENTO A TITOLO GRATUITO	Valore catastale	10.443,88	10.443,88	AGENZIA FORESTALE REGIONALE	
33694	TERRENI AGRICOLI	1.2.2.02.13.01.001	Indisponibile	80	59	1.890	PG	PIETRALUNGA		No	10/07/1975	TRASFERIMENTO A TITOLO GRATUITO	Valore catastale	143,00	143,00	AGENZIA FORESTALE REGIONALE	
33695	TERRENI AGRICOLI	1.2.2.02.13.01.001	Indisponibile	80	36	10.770	PG	PIETRALUNGA		No	10/07/1975	TRASFERIMENTO A TITOLO GRATUITO	Valore catastale	2.712,13	2.712,13	AGENZIA FORESTALE REGIONALE	
33696	TERRENI AGRICOLI	1.2.2.02.13.01.001	Indisponibile	80	37	69.590	PG	PIETRALUNGA		No	10/07/1975	TRASFERIMENTO A TITOLO GRATUITO	Valore catastale	7.008,63	7.008,63	AGENZIA FORESTALE REGIONALE	
33697	TERRENI AGRICOLI	1.2.2.02.13.01.001	Indisponibile	80	38	31.270	PG	PIETRALUNGA		No	28/05/1980	TRASFERIMENTO A TITOLO GRATUITO	Valore catastale	7.873,13	7.873,13	AGENZIA FORESTALE REGIONALE	
33698	TERRENI AGRICOLI	1.2.2.02.13.01.001	Indisponibile	80	60	1.230	PG	PIETRALUNGA		No	28/05/1980	TRASFERIMENTO A TITOLO GRATUITO	Valore catastale	310,38	310,38	AGENZIA FORESTALE REGIONALE	
33699	TERRENI AGRICOLI	1.2.2.02.13.01.001	Indisponibile	80	39	5.000	PG	PIETRALUNGA		No	28/05/1980	TRASFERIMENTO A TITOLO GRATUITO	Valore catastale	42,25	42,25	AGENZIA FORESTALE REGIONALE	
33700	TERRENI AGRICOLI	1.2.2.02.13.01.001	Indisponibile	80	61	1.740	PG	PIETRALUNGA		No	28/05/1980	TRASFERIMENTO A TITOLO GRATUITO	Valore catastale	14,63	14,63	AGENZIA FORESTALE REGIONALE	

PATRIMONIO IMMOBILIARE REGIONE UMBRIA
Prospetto Terreni al 31/12/2019

Sviluppumbria S.p.A.

Numero Identificativo (da sistema informativo)	Classificazione secondo il piano dei conti dello Stato Patrimoniale in base al D.lgs.118/2011 (Descrizione)	Classificazione secondo il piano dei conti dello Stato Patrimoniale in base al D.lgs.118/2011 (Codice)	Classificazione ai sensi del codice civile (demaniale,disponibile, indisponibile)	Foglio	Particella	Superficie mq	Provincia	Comune	Località	Bene soggetto ad ammortamento	Data di acquisizione	Modalità di acquisizione	Criterio di valutazione secondo i principi del D.lgs 118/2011	Valore dell'immobile secondo i principi del D.lgs 118/2011 al 31/12/2019 (euro)	Valore dell'immobile secondo i principi del D.lgs 118/2011 al 31/12/2018 (euro)	Ente Gestore	Note
33701	TERRENI AGRICOLI	1.2.2.02.13.01.001	Indisponibile	80	62	60	PG	PIETRALUNGA		No	28/05/1980	TRASFERIMENTO A TITOLO GRATUITO	Valore catastale	1,63	1,63	AGENZIA FORESTALE REGIONALE	
33702	TERRENI AGRICOLI	1.2.2.02.13.01.001	Indisponibile	80	40	1.240	PG	PIETRALUNGA		No	28/05/1980	TRASFERIMENTO A TITOLO GRATUITO	Valore catastale	42,25	42,25	AGENZIA FORESTALE REGIONALE	
33703	TERRENI AGRICOLI	1.2.2.02.13.01.001	Indisponibile	80	41	6.700	PG	PIETRALUNGA		No	28/05/1980	TRASFERIMENTO A TITOLO GRATUITO	Valore catastale	1.686,75	1.686,75	AGENZIA FORESTALE REGIONALE	
33704	TERRENI AGRICOLI	1.2.2.02.13.01.001	Indisponibile	80	42	4.820	PG	PIETRALUNGA		No	10/07/1975	TRASFERIMENTO A TITOLO GRATUITO	Valore catastale	40,63	40,63	AGENZIA FORESTALE REGIONALE	
33705	TERRENI AGRICOLI	1.2.2.02.13.01.001	Indisponibile	80	63	1.040	PG	PIETRALUNGA		No	10/07/1975	TRASFERIMENTO A TITOLO GRATUITO	Valore catastale	8,13	8,13	AGENZIA FORESTALE REGIONALE	
33706	TERRENI AGRICOLI	1.2.2.02.13.01.001	Indisponibile	80	43	61.630	PG	PIETRALUNGA		No	10/07/1975	TRASFERIMENTO A TITOLO GRATUITO	Valore catastale	4.655,63	4.655,63	AGENZIA FORESTALE REGIONALE	
33707	TERRENI AGRICOLI	1.2.2.02.13.01.001	Indisponibile	80	44	6.690	PG	PIETRALUNGA		No	10/07/1975	TRASFERIMENTO A TITOLO GRATUITO	Valore catastale	1.685,13	1.685,13	AGENZIA FORESTALE REGIONALE	
33708	TERRENI AGRICOLI	1.2.2.02.13.01.001	Indisponibile	80	45	930	PG	PIETRALUNGA		No	28/05/1980	TRASFERIMENTO A TITOLO GRATUITO	Valore catastale	234,00	234,00	AGENZIA FORESTALE REGIONALE	
33709	TERRENI AGRICOLI	1.2.2.02.13.01.001	Indisponibile	80	46	4.410	PG	PIETRALUNGA		No	28/05/1980	TRASFERIMENTO A TITOLO GRATUITO	Valore catastale	147,88	147,88	AGENZIA FORESTALE REGIONALE	Frazionamento del 1974 in atti dal 2017 ha originato la part. 503
33710	TERRENI AGRICOLI	1.2.2.02.13.01.001	Indisponibile	80	64	3.990	PG	PIETRALUNGA		No	28/05/1980	TRASFERIMENTO A TITOLO GRATUITO	Valore catastale	133,25	133,25	AGENZIA FORESTALE REGIONALE	
33711	TERRENI AGRICOLI	1.2.2.02.13.01.001	Indisponibile	80	65	30	PG	PIETRALUNGA		No	28/05/1980	TRASFERIMENTO A TITOLO GRATUITO	Valore catastale	1,63	1,63	AGENZIA FORESTALE REGIONALE	
33712	TERRENI AGRICOLI	1.2.2.02.13.01.001	Indisponibile	80	47	75.120	PG	PIETRALUNGA		No	10/07/1975	TRASFERIMENTO A TITOLO GRATUITO	Valore catastale	6.305,00	6.305,00	AGENZIA FORESTALE REGIONALE	
33713	TERRENI AGRICOLI	1.2.2.02.13.01.001	Indisponibile	82	1	480	PG	PIETRALUNGA		No	10/07/1975	TRASFERIMENTO A TITOLO GRATUITO	Valore catastale	3,25	3,25	AGENZIA FORESTALE REGIONALE	
33714	TERRENI AGRICOLI	1.2.2.02.13.01.001	Indisponibile	82	2	1.630	PG	PIETRALUNGA		No	10/07/1975	TRASFERIMENTO A TITOLO GRATUITO	Valore catastale	136,50	136,50	AGENZIA FORESTALE REGIONALE	
33715	TERRENI AGRICOLI	1.2.2.02.13.01.001	Indisponibile	82	3	5.420	PG	PIETRALUNGA		No	10/07/1975	TRASFERIMENTO A TITOLO GRATUITO	Valore catastale	455,00	455,00	AGENZIA FORESTALE REGIONALE	
33716	TERRENI AGRICOLI	1.2.2.02.13.01.001	Indisponibile	82	4	2.290	PG	PIETRALUNGA		No	10/07/1975	TRASFERIMENTO A TITOLO GRATUITO	Valore catastale	191,75	191,75	AGENZIA FORESTALE REGIONALE	
33717	TERRENI AGRICOLI	1.2.2.02.13.01.001	Indisponibile	82	5	20.220	PG	PIETRALUNGA		No	10/07/1975	TRASFERIMENTO A TITOLO GRATUITO	Valore catastale	5.939,38	5.939,38	AGENZIA FORESTALE REGIONALE	
33718	TERRENI AGRICOLI	1.2.2.02.13.01.001	Indisponibile	82	6	22.570	PG	PIETRALUNGA		No	10/07/1975	TRASFERIMENTO A TITOLO GRATUITO	Valore catastale	6.630,00	6.630,00	AGENZIA FORESTALE REGIONALE	
33719	TERRENI AGRICOLI	1.2.2.02.13.01.001	Indisponibile	82	7	7.910	PG	PIETRALUNGA		No	10/07/1975	TRASFERIMENTO A TITOLO GRATUITO	Valore catastale	2.323,75	2.323,75	AGENZIA FORESTALE REGIONALE	
33720	TERRENI AGRICOLI	1.2.2.02.13.01.001	Indisponibile	82	8	4.340	PG	PIETRALUNGA		No	10/07/1975	TRASFERIMENTO A TITOLO GRATUITO	Valore catastale	328,25	328,25	AGENZIA FORESTALE REGIONALE	

PATRIMONIO IMMOBILIARE REGIONE UMBRIA
Prospetto Terreni al 31/12/2019

Sviluppumbria S.p.A.

Numero Identificativo (da sistema informativo)	Classificazione secondo il piano dei conti dello Stato Patrimoniale in base al D.lgs.118/2011 (Descrizione)	Classificazione secondo il piano dei conti dello Stato Patrimoniale in base al D.lgs.118/2011 (Codice)	Classificazione ai sensi del codice civile (demaniale,disponibile, indisponibile)	Foglio	Particella	Superficie mq	Provincia	Comune	Località	Bene soggetto ad ammortamento	Data di acquisizione	Modalità di acquisizione	Criterio di valutazione secondo i principi del D.lgs 118/2011	Valore dell'immobile secondo i principi del D.lgs 118/2011 al 31/12/2019 (euro)	Valore dell'immobile secondo i principi del D.lgs 118/2011 al 31/12/2018 (euro)	Ente Gestore	Note
33721	TERRENI AGRICOLI	1.2.2.02.13.01.001	Indisponibile	82	10	5.600	PG	PIETRALUNGA		No	10/07/1975	TRASFERIMENTO A TITOLO GRATUITO	Valore catastale	47,13	47,13	AGENZIA FORESTALE REGIONALE	
33722	TERRENI AGRICOLI	1.2.2.02.13.01.001	Indisponibile	82	12	4.150	PG	PIETRALUNGA		No	10/07/1975	TRASFERIMENTO A TITOLO GRATUITO	Valore catastale	1.218,75	1.218,75	AGENZIA FORESTALE REGIONALE	
33723	TERRENI AGRICOLI	1.2.2.02.13.01.001	Indisponibile	82	13	7.000	PG	PIETRALUNGA		No	10/07/1975	TRASFERIMENTO A TITOLO GRATUITO	Valore catastale	2.055,63	2.055,63	AGENZIA FORESTALE REGIONALE	
33724	TERRENI AGRICOLI	1.2.2.02.13.01.001	Indisponibile	82	14	19.610	PG	PIETRALUNGA		No	10/07/1975	TRASFERIMENTO A TITOLO GRATUITO	Valore catastale	4.936,75	4.936,75	AGENZIA FORESTALE REGIONALE	
33725	TERRENI AGRICOLI	1.2.2.02.13.01.001	Indisponibile	82	15	5.550	PG	PIETRALUNGA		No	10/07/1975	TRASFERIMENTO A TITOLO GRATUITO	Valore catastale	1.629,88	1.629,88	AGENZIA FORESTALE REGIONALE	
33726	TERRENI AGRICOLI	1.2.2.02.13.01.001	Indisponibile	82	16	4.670	PG	PIETRALUNGA		No	10/07/1975	TRASFERIMENTO A TITOLO GRATUITO	Valore catastale	1.371,50	1.371,50	AGENZIA FORESTALE REGIONALE	
33727	TERRENI AGRICOLI	1.2.2.02.13.01.001	Indisponibile	82	17	2.360	PG	PIETRALUNGA		No	10/07/1975	TRASFERIMENTO A TITOLO GRATUITO	Valore catastale	693,88	693,88	AGENZIA FORESTALE REGIONALE	
33728	TERRENI AGRICOLI	1.2.2.02.13.01.001	Indisponibile	82	18	1.670	PG	PIETRALUNGA		No	10/07/1975	TRASFERIMENTO A TITOLO GRATUITO	Valore catastale	14,63	14,63	AGENZIA FORESTALE REGIONALE	
33729	TERRENI AGRICOLI	1.2.2.02.13.01.001	Indisponibile	82	19	310	PG	PIETRALUNGA		No	10/07/1975	TRASFERIMENTO A TITOLO GRATUITO	Valore catastale	22,75	22,75	AGENZIA FORESTALE REGIONALE	
33730	TERRENI AGRICOLI	1.2.2.02.13.01.001	Indisponibile	82	20	5.580	PG	PIETRALUNGA		No	10/07/1975	TRASFERIMENTO A TITOLO GRATUITO	Valore catastale	47,13	47,13	AGENZIA FORESTALE REGIONALE	
33731	TERRENI AGRICOLI	1.2.2.02.13.01.001	Indisponibile	82	21	3.580	PG	PIETRALUNGA		No	10/07/1975	TRASFERIMENTO A TITOLO GRATUITO	Valore catastale	29,25	29,25	AGENZIA FORESTALE REGIONALE	
33732	TERRENI AGRICOLI	1.2.2.02.13.01.001	Indisponibile	82	22	26.250	PG	PIETRALUNGA		No	10/07/1975	TRASFERIMENTO A TITOLO GRATUITO	Valore catastale	7.710,63	7.710,63	AGENZIA FORESTALE REGIONALE	
33733	TERRENI AGRICOLI	1.2.2.02.13.01.001	Indisponibile	82	23	1.810	PG	PIETRALUNGA		No	10/07/1975	TRASFERIMENTO A TITOLO GRATUITO	Valore catastale	60,13	60,13	AGENZIA FORESTALE REGIONALE	
33734	TERRENI AGRICOLI	1.2.2.02.13.01.001	Indisponibile	82	24	680	PG	PIETRALUNGA		No	10/07/1975	TRASFERIMENTO A TITOLO GRATUITO	Valore catastale	22,75	22,75	AGENZIA FORESTALE REGIONALE	
33735	TERRENI AGRICOLI	1.2.2.02.13.01.001	Indisponibile	82	25	21.040	PG	PIETRALUNGA		No	10/07/1975	TRASFERIMENTO A TITOLO GRATUITO	Valore catastale	6.179,88	6.179,88	AGENZIA FORESTALE REGIONALE	
33736	TERRENI AGRICOLI	1.2.2.02.13.01.001	Indisponibile	82	26	28.580	PG	PIETRALUNGA		No	10/07/1975	TRASFERIMENTO A TITOLO GRATUITO	Valore catastale	8.394,75	8.394,75	AGENZIA FORESTALE REGIONALE	
33737	TERRENI AGRICOLI	1.2.2.02.13.01.001	Indisponibile	82	27	85.050	PG	PIETRALUNGA		No	10/07/1975	TRASFERIMENTO A TITOLO GRATUITO	Valore catastale	6.423,63	6.423,63	AGENZIA FORESTALE REGIONALE	
33738	TERRENI AGRICOLI	1.2.2.02.13.01.001	Indisponibile	82	28	1.230	PG	PIETRALUNGA		No	10/07/1975	TRASFERIMENTO A TITOLO GRATUITO	Valore catastale	92,63	92,63	AGENZIA FORESTALE REGIONALE	
33739	TERRENI AGRICOLI	1.2.2.02.13.01.001	Indisponibile	82	29	5.170	PG	PIETRALUNGA		No	10/07/1975	TRASFERIMENTO A TITOLO GRATUITO	Valore catastale	390,00	390,00	AGENZIA FORESTALE REGIONALE	Variazioni di coltura anno 2017
33740	TERRENI AGRICOLI	1.2.2.02.13.01.001	Indisponibile	82	30	780	PG	PIETRALUNGA		No	10/07/1975	TRASFERIMENTO A TITOLO GRATUITO	Valore catastale	26,00	26,00	AGENZIA FORESTALE REGIONALE	

PATRIMONIO IMMOBILIARE REGIONE UMBRIA
Prospetto Terreni al 31/12/2019

Sviluppumbria S.p.A.

Numero Identificativo (da sistema informativo)	Classificazione secondo il piano dei conti dello Stato Patrimoniale in base al D.lgs.118/2011 (Descrizione)	Classificazione secondo il piano dei conti dello Stato Patrimoniale in base al D.lgs.118/2011 (Codice)	Classificazione ai sensi del codice civile (demaniale,disponibile, indisponibile)	Foglio	Particella	Superficie mq	Provincia	Comune	Località	Bene soggetto ad ammortamento	Data di acquisizione	Modalità di acquisizione	Criterio di valutazione secondo i principi del D.lgs 118/2011	Valore dell'immobile secondo i principi del D.lgs 118/2011 al 31/12/2019 (euro)	Valore dell'immobile secondo i principi del D.lgs 118/2011 al 31/12/2018 (euro)	Ente Gestore	Note
33741	TERRENI AGRICOLI	1.2.2.02.13.01.001	Indisponibile	82	31	79.760	PG	PIETRALUNGA		No	10/07/1975	TRASFERIMENTO A TITOLO GRATUITO	Valore catastale	20.081,75	20.081,75	AGENZIA FORESTALE REGIONALE	
33743	TERRENI AGRICOLI	1.2.2.02.13.01.001	Indisponibile	82	34	17.630	PG	PIETRALUNGA		No	10/07/1975	TRASFERIMENTO A TITOLO GRATUITO	Valore catastale	5.178,88	5.178,88	AGENZIA FORESTALE REGIONALE	
33744	TERRENI AGRICOLI	1.2.2.02.13.01.001	Indisponibile	82	35	2.260	PG	PIETRALUNGA		No	10/07/1975	TRASFERIMENTO A TITOLO GRATUITO	Valore catastale	151,13	151,13	AGENZIA FORESTALE REGIONALE	
33745	TERRENI AGRICOLI	1.2.2.02.13.01.001	Indisponibile	82	36	7.740	PG	PIETRALUNGA		No	10/07/1975	TRASFERIMENTO A TITOLO GRATUITO	Valore catastale	1.948,38	1.948,38	AGENZIA FORESTALE REGIONALE	
33746	TERRENI AGRICOLI	1.2.2.02.13.01.001	Indisponibile	82	37	5.330	PG	PIETRALUNGA		No	10/07/1975	TRASFERIMENTO A TITOLO GRATUITO	Valore catastale	446,88	446,88	AGENZIA FORESTALE REGIONALE	
33747	TERRENI AGRICOLI	1.2.2.02.13.01.001	Indisponibile	82	38	1.060	PG	PIETRALUNGA		No	10/07/1975	TRASFERIMENTO A TITOLO GRATUITO	Valore catastale	125,13	125,13	AGENZIA FORESTALE REGIONALE	
33748	TERRENI AGRICOLI	1.2.2.02.13.01.001	Indisponibile	82	39	16.010	PG	PIETRALUNGA		No	10/07/1975	TRASFERIMENTO A TITOLO GRATUITO	Valore catastale	4.702,75	4.702,75	AGENZIA FORESTALE REGIONALE	
33749	TERRENI AGRICOLI	1.2.2.02.13.01.001	Indisponibile	82	40	250	PG	PIETRALUNGA		No	10/07/1975	TRASFERIMENTO A TITOLO GRATUITO	Valore catastale	19,50	19,50	AGENZIA FORESTALE REGIONALE	
33750	TERRENI AGRICOLI	1.2.2.02.13.01.001	Indisponibile	82	41	6.590	PG	PIETRALUNGA		No	10/07/1975	TRASFERIMENTO A TITOLO GRATUITO	Valore catastale	1.659,13	1.659,13	AGENZIA FORESTALE REGIONALE	
33751	TERRENI AGRICOLI	1.2.2.02.13.01.001	Indisponibile	82	47	92.480	PG	PIETRALUNGA		No	10/07/1975	TRASFERIMENTO A TITOLO GRATUITO	Valore catastale	7.761,00	7.761,00	AGENZIA FORESTALE REGIONALE	
33752	TERRENI AGRICOLI	1.2.2.02.13.01.001	Indisponibile	82	48	30.210	PG	PIETRALUNGA		No	10/07/1975	TRASFERIMENTO A TITOLO GRATUITO	Valore catastale	8.874,13	8.874,13	AGENZIA FORESTALE REGIONALE	
33753	TERRENI AGRICOLI	1.2.2.02.13.01.001	Indisponibile	82	49	2.220	PG	PIETRALUNGA		No	10/07/1975	TRASFERIMENTO A TITOLO GRATUITO	Valore catastale	261,63	261,63	AGENZIA FORESTALE REGIONALE	
33754	TERRENI AGRICOLI	1.2.2.02.13.01.001	Indisponibile	82	50	2.490	PG	PIETRALUNGA		No	10/07/1975	TRASFERIMENTO A TITOLO GRATUITO	Valore catastale	82,88	82,88	AGENZIA FORESTALE REGIONALE	
33755	TERRENI AGRICOLI	1.2.2.02.13.01.001	Indisponibile	82	51	4.620	PG	PIETRALUNGA		No	10/07/1975	TRASFERIMENTO A TITOLO GRATUITO	Valore catastale	464,75	464,75	AGENZIA FORESTALE REGIONALE	
33756	TERRENI AGRICOLI	1.2.2.02.13.01.001	Indisponibile	82	52	80.710	PG	PIETRALUNGA		No	10/07/1975	TRASFERIMENTO A TITOLO GRATUITO	Valore catastale	6.095,38	6.095,38	AGENZIA FORESTALE REGIONALE	
33757	TERRENI AGRICOLI	1.2.2.02.13.01.001	Indisponibile	82	53	7.640	PG	PIETRALUNGA		No	10/07/1975	TRASFERIMENTO A TITOLO GRATUITO	Valore catastale	1.924,00	1.924,00	AGENZIA FORESTALE REGIONALE	
33758	TERRENI AGRICOLI	1.2.2.02.13.01.001	Indisponibile	82	72	17.330	PG	PIETRALUNGA		No	10/07/1975	TRASFERIMENTO A TITOLO GRATUITO	Valore catastale	5.091,13	5.091,13	AGENZIA FORESTALE REGIONALE	
33759	TERRENI AGRICOLI	1.2.2.02.13.01.001	Indisponibile	82	73	6.350	PG	PIETRALUNGA		No	10/07/1975	TRASFERIMENTO A TITOLO GRATUITO	Valore catastale	1.599,00	1.599,00	AGENZIA FORESTALE REGIONALE	
33760	TERRENI AGRICOLI	1.2.2.02.13.01.001	Indisponibile	82	74	15.730	PG	PIETRALUNGA		No	10/07/1975	TRASFERIMENTO A TITOLO GRATUITO	Valore catastale	528,13	528,13	AGENZIA FORESTALE REGIONALE	
33761	TERRENI AGRICOLI	1.2.2.02.13.01.001	Indisponibile	83	1	21.850	PG	PIETRALUNGA		No	10/07/1975	TRASFERIMENTO A TITOLO GRATUITO	Valore catastale	6.418,75	6.418,75	AGENZIA FORESTALE REGIONALE	

PATRIMONIO IMMOBILIARE REGIONE UMBRIA
Prospetto Terreni al 31/12/2019

Sviluppumbria S.p.A.

Numero Identificativo (da sistema informativo)	Classificazione secondo il piano dei conti dello Stato Patrimoniale in base al D.lgs.118/2011 (Descrizione)	Classificazione secondo il piano dei conti dello Stato Patrimoniale in base al D.lgs.118/2011 (Codice)	Classificazione ai sensi del codice civile (demaniale,disponibile, indisponibile)	Foglio	Particella	Superficie mq	Provincia	Comune	Località	Bene soggetto ad ammortamento	Data di acquisizione	Modalità di acquisizione	Criterio di valutazione secondo i principi del D.lgs 118/2011	Valore dell'immobile secondo i principi del D.lgs 118/2011 al 31/12/2019 (euro)	Valore dell'immobile secondo i principi del D.lgs 118/2011 al 31/12/2018 (euro)	Ente Gestore	Note
33762	TERRENI AGRICOLI	1.2.2.02.13.01.001	Indisponibile	83	2	14.340	PG	PIETRALUNGA		No	10/07/1975	TRASFERIMENTO A TITOLO GRATUITO	Valore catastale	4.212,00	4.212,00	AGENZIA FORESTALE REGIONALE	
33763	TERRENI AGRICOLI	1.2.2.02.13.01.001	Indisponibile	83	3	9.640	PG	PIETRALUNGA		No	10/07/1975	TRASFERIMENTO A TITOLO GRATUITO	Valore catastale	728,00	728,00	AGENZIA FORESTALE REGIONALE	
33764	TERRENI AGRICOLI	1.2.2.02.13.01.001	Indisponibile	83	4	2.530	PG	PIETRALUNGA		No	28/05/1980	TRASFERIMENTO A TITOLO GRATUITO	Valore catastale	84,50	84,50	AGENZIA FORESTALE REGIONALE	
33765	TERRENI AGRICOLI	1.2.2.02.13.01.001	Indisponibile	83	5	14.880	PG	PIETRALUNGA		No	10/07/1975	TRASFERIMENTO A TITOLO GRATUITO	Valore catastale	3.745,63	3.745,63	AGENZIA FORESTALE REGIONALE	
33766	TERRENI AGRICOLI	1.2.2.02.13.01.001	Indisponibile	83	6	89.890	PG	PIETRALUNGA		No	10/07/1975	TRASFERIMENTO A TITOLO GRATUITO	Valore catastale	6.789,25	6.789,25	AGENZIA FORESTALE REGIONALE	
33767	TERRENI AGRICOLI	1.2.2.02.13.01.001	Indisponibile	83	7	61.880	PG	PIETRALUNGA		No	10/07/1975	TRASFERIMENTO A TITOLO GRATUITO	Valore catastale	18.175,63	18.175,63	AGENZIA FORESTALE REGIONALE	
33768	TERRENI AGRICOLI	1.2.2.02.13.01.001	Indisponibile	83	8	460	PG	PIETRALUNGA		No	10/07/1975	TRASFERIMENTO A TITOLO GRATUITO	Valore catastale	3,25	3,25	AGENZIA FORESTALE REGIONALE	
33769	TERRENI AGRICOLI	1.2.2.02.13.01.001	Indisponibile	83	9	6.140	PG	PIETRALUNGA		No	10/07/1975	TRASFERIMENTO A TITOLO GRATUITO	Valore catastale	206,38	206,38	AGENZIA FORESTALE REGIONALE	
33770	TERRENI AGRICOLI	1.2.2.02.13.01.001	Indisponibile	83	11	2.680	PG	PIETRALUNGA		No	10/07/1975	TRASFERIMENTO A TITOLO GRATUITO	Valore catastale	203,13	203,13	AGENZIA FORESTALE REGIONALE	
33771	TERRENI AGRICOLI	1.2.2.02.13.01.001	Indisponibile	83	12	14.660	PG	PIETRALUNGA		No	10/07/1975	TRASFERIMENTO A TITOLO GRATUITO	Valore catastale	1.477,13	1.477,13	AGENZIA FORESTALE REGIONALE	
33772	TERRENI AGRICOLI	1.2.2.02.13.01.001	Indisponibile	83	13	26.430	PG	PIETRALUNGA		No	28/05/1980	TRASFERIMENTO A TITOLO GRATUITO	Valore catastale	5.360,88	5.360,88	AGENZIA FORESTALE REGIONALE	
33773	TERRENI AGRICOLI	1.2.2.02.13.01.001	Indisponibile	83	14	12.650	PG	PIETRALUNGA		No	10/07/1975	TRASFERIMENTO A TITOLO GRATUITO	Valore catastale	3.185,00	3.185,00	AGENZIA FORESTALE REGIONALE	
33774	TERRENI AGRICOLI	1.2.2.02.13.01.001	Indisponibile	83	15	2.170	PG	PIETRALUNGA		No	10/07/1975	TRASFERIMENTO A TITOLO GRATUITO	Valore catastale	637,00	637,00	AGENZIA FORESTALE REGIONALE	
33775	TERRENI AGRICOLI	1.2.2.02.13.01.001	Indisponibile	83	16	11.390	PG	PIETRALUNGA		No	28/05/1980	TRASFERIMENTO A TITOLO GRATUITO	Valore catastale	2.421,25	2.421,25	AGENZIA FORESTALE REGIONALE	
33776	TERRENI AGRICOLI	1.2.2.02.13.01.001	Indisponibile	83	18	117.540	PG	PIETRALUNGA		No	10/07/1975	TRASFERIMENTO A TITOLO GRATUITO	Valore catastale	8.877,38	8.877,38	AGENZIA FORESTALE REGIONALE	
33777	TERRENI AGRICOLI	1.2.2.02.13.01.001	Indisponibile	83	19	1.200	PG	PIETRALUNGA		No	28/05/1980	TRASFERIMENTO A TITOLO GRATUITO	Valore catastale	91,00	91,00	AGENZIA FORESTALE REGIONALE	
33778	TERRENI AGRICOLI	1.2.2.02.13.01.001	Indisponibile	83	20	52.920	PG	PIETRALUNGA		No	28/05/1980	TRASFERIMENTO A TITOLO GRATUITO	Valore catastale	6.412,25	6.412,25	AGENZIA FORESTALE REGIONALE	
33779	TERRENI AGRICOLI	1.2.2.02.13.01.001	Indisponibile	83	21	22.100	PG	PIETRALUNGA		No	10/07/1975	TRASFERIMENTO A TITOLO GRATUITO	Valore catastale	1.668,88	1.668,88	AGENZIA FORESTALE REGIONALE	
33780	TERRENI AGRICOLI	1.2.2.02.13.01.001	Indisponibile	83	22	10.780	PG	PIETRALUNGA		No	28/05/1980	TRASFERIMENTO A TITOLO GRATUITO	Valore catastale	91,00	91,00	AGENZIA FORESTALE REGIONALE	
33781	TERRENI AGRICOLI	1.2.2.02.13.01.001	Indisponibile	83	23	8.880	PG	PIETRALUNGA		No	28/05/1980	TRASFERIMENTO A TITOLO GRATUITO	Valore catastale	297,38	297,38	AGENZIA FORESTALE REGIONALE	

PATRIMONIO IMMOBILIARE REGIONE UMBRIA
Prospetto Terreni al 31/12/2019

Sviluppumbria S.p.A.

Numero Identificativo (da sistema informativo)	Classificazione secondo il piano dei conti dello Stato Patrimoniale in base al D.lgs.118/2011 (Descrizione)	Classificazione secondo il piano dei conti dello Stato Patrimoniale in base al D.lgs.118/2011 (Codice)	Classificazione ai sensi del codice civile (demaniale,disponibile, indisponibile)	Foglio	Particella	Superficie mq	Provincia	Comune	Località	Bene soggetto ad ammortamento	Data di acquisizione	Modalità di acquisizione	Criterio di valutazione secondo i principi del D.lgs 118/2011	Valore dell'immobile secondo i principi del D.lgs 118/2011 al 31/12/2019 (euro)	Valore dell'immobile secondo i principi del D.lgs 118/2011 al 31/12/2018 (euro)	Ente Gestore	Note
33782	TERRENI AGRICOLI	1.2.2.02.13.01.001	Indisponibile	83	25	1.800	PG	PIETRALUNGA		No	28/05/1980	TRASFERIMENTO A TITOLO GRATUITO	Valore catastale	151,13	151,13	AGENZIA FORESTALE REGIONALE	
33783	TERRENI AGRICOLI	1.2.2.02.13.01.001	Indisponibile	83	26	92.590	PG	PIETRALUNGA		No	28/05/1980	TRASFERIMENTO A TITOLO GRATUITO	Valore catastale	3.108,63	3.108,63	AGENZIA FORESTALE REGIONALE	
33784	TERRENI AGRICOLI	1.2.2.02.13.01.001	Indisponibile	83	27	10.190	PG	PIETRALUNGA		No	28/05/1980	TRASFERIMENTO A TITOLO GRATUITO	Valore catastale	2.993,25	2.993,25	AGENZIA FORESTALE REGIONALE	
33785	TERRENI AGRICOLI	1.2.2.02.13.01.001	Indisponibile	83	28	9.940	PG	PIETRALUNGA		No	28/05/1980	TRASFERIMENTO A TITOLO GRATUITO	Valore catastale	1.168,38	1.168,38	AGENZIA FORESTALE REGIONALE	
33786	TERRENI AGRICOLI	1.2.2.02.13.01.001	Indisponibile	83	29	58.220	PG	PIETRALUNGA		No	28/05/1980	TRASFERIMENTO A TITOLO GRATUITO	Valore catastale	4.397,25	4.397,25	AGENZIA FORESTALE REGIONALE	
33787	TERRENI AGRICOLI	1.2.2.02.13.01.001	Indisponibile	83	30	113.300	PG	PIETRALUNGA		No	28/05/1980	TRASFERIMENTO A TITOLO GRATUITO	Valore catastale	11.711,38	11.711,38	AGENZIA FORESTALE REGIONALE	
33788	TERRENI AGRICOLI	1.2.2.02.13.01.001	Indisponibile	83	31	14.660	PG	PIETRALUNGA		No	28/05/1980	TRASFERIMENTO A TITOLO GRATUITO	Valore catastale	2.086,50	2.086,50	AGENZIA FORESTALE REGIONALE	
33789	TERRENI AGRICOLI	1.2.2.02.13.01.001	Indisponibile	83	32	52.070	PG	PIETRALUNGA		No	28/05/1980	TRASFERIMENTO A TITOLO GRATUITO	Valore catastale	11.430,25	11.430,25	AGENZIA FORESTALE REGIONALE	
33790	TERRENI AGRICOLI	1.2.2.02.13.01.001	Indisponibile	83	33	7.730	PG	PIETRALUNGA		No	28/05/1980	TRASFERIMENTO A TITOLO GRATUITO	Valore catastale	908,38	908,38	AGENZIA FORESTALE REGIONALE	
33791	TERRENI AGRICOLI	1.2.2.02.13.01.001	Indisponibile	83	34	550	PG	PIETRALUNGA		No	28/05/1980	TRASFERIMENTO A TITOLO GRATUITO	Valore catastale	17,88	17,88	AGENZIA FORESTALE REGIONALE	
33792	TERRENI AGRICOLI	1.2.2.02.13.01.001	Indisponibile	83	35	30.720	PG	PIETRALUNGA		No	28/05/1980	TRASFERIMENTO A TITOLO GRATUITO	Valore catastale	3.609,13	3.609,13	AGENZIA FORESTALE REGIONALE	
33793	TERRENI AGRICOLI	1.2.2.02.13.01.001	Indisponibile	83	36	800	PG	PIETRALUNGA		No	28/05/1980	TRASFERIMENTO A TITOLO GRATUITO	Valore catastale	81,25	81,25	AGENZIA FORESTALE REGIONALE	
33794	TERRENI AGRICOLI	1.2.2.02.13.01.001	Indisponibile	83	38	480	PG	PIETRALUNGA		No	28/05/1980	TRASFERIMENTO A TITOLO GRATUITO	Valore catastale	16,25	16,25	AGENZIA FORESTALE REGIONALE	
33795	TERRENI AGRICOLI	1.2.2.02.13.01.001	Indisponibile	83	39	5.530	PG	PIETRALUNGA		No	28/05/1980	TRASFERIMENTO A TITOLO GRATUITO	Valore catastale	557,38	557,38	AGENZIA FORESTALE REGIONALE	
33796	TERRENI AGRICOLI	1.2.2.02.13.01.001	Indisponibile	83	43	1.480	PG	PIETRALUNGA		No	28/05/1980	TRASFERIMENTO A TITOLO GRATUITO	Valore catastale	50,38	50,38	AGENZIA FORESTALE REGIONALE	
33797	TERRENI AGRICOLI	1.2.2.02.13.01.001	Indisponibile	83	44	22.230	PG	PIETRALUNGA		No	28/05/1980	TRASFERIMENTO A TITOLO GRATUITO	Valore catastale	1.678,63	1.678,63	AGENZIA FORESTALE REGIONALE	
33798	TERRENI AGRICOLI	1.2.2.02.13.01.001	Indisponibile	83	45	24.900	PG	PIETRALUNGA		No	28/05/1980	TRASFERIMENTO A TITOLO GRATUITO	Valore catastale	4.827,88	4.827,88	AGENZIA FORESTALE REGIONALE	
33799	TERRENI AGRICOLI	1.2.2.02.13.01.001	Indisponibile	83	46	10.710	PG	PIETRALUNGA		No	28/05/1980	TRASFERIMENTO A TITOLO GRATUITO	Valore catastale	3.146,00	3.146,00	AGENZIA FORESTALE REGIONALE	
33800	TERRENI AGRICOLI	1.2.2.02.13.01.001	Indisponibile	83	47	3.240	PG	PIETRALUNGA		No	28/05/1980	TRASFERIMENTO A TITOLO GRATUITO	Valore catastale	326,63	326,63	AGENZIA FORESTALE REGIONALE	
33801	TERRENI AGRICOLI	1.2.2.02.13.01.001	Indisponibile	83	48	150	PG	PIETRALUNGA		No	28/05/1980	TRASFERIMENTO A TITOLO GRATUITO	Valore catastale	11,38	11,38	AGENZIA FORESTALE REGIONALE	

PATRIMONIO IMMOBILIARE REGIONE UMBRIA
Prospetto Terreni al 31/12/2019

Sviluppumbria S.p.A.

Numero Identificativo (da sistema informativo)	Classificazione secondo il piano dei conti dello Stato Patrimoniale in base al D.lgs.118/2011 (Descrizione)	Classificazione secondo il piano dei conti dello Stato Patrimoniale in base al D.lgs.118/2011 (Codice)	Classificazione ai sensi del codice civile (demaniale,disponibile, indisponibile)	Foglio	Particella	Superficie mq	Provincia	Comune	Località	Bene soggetto ad ammortamento	Data di acquisizione	Modalità di acquisizione	Criterio di valutazione secondo i principi del D.lgs 118/2011	Valore dell'immobile secondo i principi del D.lgs 118/2011 al 31/12/2019 (euro)	Valore dell'immobile secondo i principi del D.lgs 118/2011 al 31/12/2018 (euro)	Ente Gestore	Note
33802	TERRENI AGRICOLI	1.2.2.02.13.01.001	Indisponibile	83	49	9.370	PG	PIETRALUNGA		No	28/05/1980	TRASFERIMENTO A TITOLO GRATUITO	Valore catastale	2.752,75	2.752,75	AGENZIA FORESTALE REGIONALE	
33803	TERRENI AGRICOLI	1.2.2.02.13.01.001	Indisponibile	83	50	3.800	PG	PIETRALUNGA		No	28/05/1980	TRASFERIMENTO A TITOLO GRATUITO	Valore catastale	287,63	287,63	AGENZIA FORESTALE REGIONALE	
33804	TERRENI AGRICOLI	1.2.2.02.13.01.001	Indisponibile	83	51	4.210	PG	PIETRALUNGA		No	28/05/1980	TRASFERIMENTO A TITOLO GRATUITO	Valore catastale	1.236,63	1.236,63	AGENZIA FORESTALE REGIONALE	
33805	TERRENI AGRICOLI	1.2.2.02.13.01.001	Indisponibile	83	55	50.970	PG	PIETRALUNGA		No	28/05/1980	TRASFERIMENTO A TITOLO GRATUITO	Valore catastale	3.849,63	3.849,63	AGENZIA FORESTALE REGIONALE	
33806	TERRENI AGRICOLI	1.2.2.02.13.01.001	Indisponibile	83	57	4.980	PG	PIETRALUNGA		No	28/05/1980	TRASFERIMENTO A TITOLO GRATUITO	Valore catastale	1.462,50	1.462,50	AGENZIA FORESTALE REGIONALE	
33807	TERRENI AGRICOLI	1.2.2.02.13.01.001	Indisponibile	83	58	8.320	PG	PIETRALUNGA		No	28/05/1980	TRASFERIMENTO A TITOLO GRATUITO	Valore catastale	69,88	69,88	AGENZIA FORESTALE REGIONALE	
33808	TERRENI AGRICOLI	1.2.2.02.13.01.001	Indisponibile	83	59	4.150	PG	PIETRALUNGA		No	28/05/1980	TRASFERIMENTO A TITOLO GRATUITO	Valore catastale	1.218,75	1.218,75	AGENZIA FORESTALE REGIONALE	
33809	TERRENI AGRICOLI	1.2.2.02.13.01.001	Indisponibile	83	60	760	PG	PIETRALUNGA		No	28/05/1980	TRASFERIMENTO A TITOLO GRATUITO	Valore catastale	6,50	6,50	AGENZIA FORESTALE REGIONALE	
33810	TERRENI AGRICOLI	1.2.2.02.13.01.001	Indisponibile	83	61	7.210	PG	PIETRALUNGA		No	28/05/1980	TRASFERIMENTO A TITOLO GRATUITO	Valore catastale	2.117,38	2.117,38	AGENZIA FORESTALE REGIONALE	
33811	TERRENI AGRICOLI	1.2.2.02.13.01.001	Indisponibile	83	62	5.830	PG	PIETRALUNGA		No	28/05/1980	TRASFERIMENTO A TITOLO GRATUITO	Valore catastale	1.712,75	1.712,75	AGENZIA FORESTALE REGIONALE	
33812	TERRENI AGRICOLI	1.2.2.02.13.01.001	Indisponibile	83	63	1.160	PG	PIETRALUNGA		No	28/05/1980	TRASFERIMENTO A TITOLO GRATUITO	Valore catastale	341,25	341,25	AGENZIA FORESTALE REGIONALE	
33813	TERRENI AGRICOLI	1.2.2.02.13.01.001	Indisponibile	83	64	4.190	PG	PIETRALUNGA		No	28/05/1980	TRASFERIMENTO A TITOLO GRATUITO	Valore catastale	1.230,13	1.230,13	AGENZIA FORESTALE REGIONALE	
33814	TERRENI AGRICOLI	1.2.2.02.13.01.001	Indisponibile	83	65	9.880	PG	PIETRALUNGA		No	28/05/1980	TRASFERIMENTO A TITOLO GRATUITO	Valore catastale	2.902,25	2.902,25	AGENZIA FORESTALE REGIONALE	
33815	TERRENI AGRICOLI	1.2.2.02.13.01.001	Indisponibile	84	1	1.900	PG	PIETRALUNGA		No	10/07/1975	TRASFERIMENTO A TITOLO GRATUITO	Valore catastale	143,00	143,00	AGENZIA FORESTALE REGIONALE	
33816	TERRENI AGRICOLI	1.2.2.02.13.01.001	Indisponibile	84	3	330	PG	PIETRALUNGA		No	10/07/1975	TRASFERIMENTO A TITOLO GRATUITO	Valore catastale	11,38	11,38	AGENZIA FORESTALE REGIONALE	
33817	TERRENI AGRICOLI	1.2.2.02.13.01.001	Indisponibile	84	9	6.260	PG	PIETRALUNGA		No	10/07/1975	TRASFERIMENTO A TITOLO GRATUITO	Valore catastale	52,00	52,00	AGENZIA FORESTALE REGIONALE	
33818	TERRENI AGRICOLI	1.2.2.02.13.01.001	Indisponibile	84	10	35.040	PG	PIETRALUNGA		No	10/07/1975	TRASFERIMENTO A TITOLO GRATUITO	Valore catastale	2.647,13	2.647,13	AGENZIA FORESTALE REGIONALE	
33819	TERRENI AGRICOLI	1.2.2.02.13.01.001	Indisponibile	84	11	190	PG	PIETRALUNGA		No	10/07/1975	TRASFERIMENTO A TITOLO GRATUITO	Valore catastale	14,63	14,63	AGENZIA FORESTALE REGIONALE	
33820	TERRENI AGRICOLI	1.2.2.02.13.01.001	Indisponibile	84	12	55.580	PG	PIETRALUNGA		No	10/07/1975	TRASFERIMENTO A TITOLO GRATUITO	Valore catastale	13.992,88	13.992,88	AGENZIA FORESTALE REGIONALE	
33821	TERRENI AGRICOLI	1.2.2.02.13.01.001	Indisponibile	84	13	25.000	PG	PIETRALUNGA		No	10/07/1975	TRASFERIMENTO A TITOLO GRATUITO	Valore catastale	209,63	209,63	AGENZIA FORESTALE REGIONALE	

PATRIMONIO IMMOBILIARE REGIONE UMBRIA
Prospetto Terreni al 31/12/2019

Sviluppumbria S.p.A.

Numero Identificativo (da sistema informativo)	Classificazione secondo il piano dei conti dello Stato Patrimoniale in base al D.lgs.118/2011 (Descrizione)	Classificazione secondo il piano dei conti dello Stato Patrimoniale in base al D.lgs.118/2011 (Codice)	Classificazione ai sensi del codice civile (demaniale,disponibile, indisponibile)	Foglio	Particella	Superficie mq	Provincia	Comune	Località	Bene soggetto ad ammortamento	Data di acquisizione	Modalità di acquisizione	Criterio di valutazione secondo i principi del D.lgs 118/2011	Valore dell'immobile secondo i principi del D.lgs 118/2011 al 31/12/2019 (euro)	Valore dell'immobile secondo i principi del D.lgs 118/2011 al 31/12/2018 (euro)	Ente Gestore	Note
33822	TERRENI AGRICOLI	1.2.2.02.13.01.001	Indisponibile	84	14	43.780	PG	PIETRALUNGA		No	28/05/1980	TRASFERIMENTO A TITOLO GRATUITO	Valore catastale	3.306,88	3.306,88	AGENZIA FORESTALE REGIONALE	
33823	TERRENI AGRICOLI	1.2.2.02.13.01.001	Indisponibile	84	15	56.490	PG	PIETRALUNGA		No	28/05/1980	TRASFERIMENTO A TITOLO GRATUITO	Valore catastale	11.334,38	11.334,38	AGENZIA FORESTALE REGIONALE	
33824	TERRENI AGRICOLI	1.2.2.02.13.01.001	Indisponibile	84	26	40.620	PG	PIETRALUNGA		No	28/05/1980	TRASFERIMENTO A TITOLO GRATUITO	Valore catastale	11.930,75	11.930,75	AGENZIA FORESTALE REGIONALE	
33825	TERRENI AGRICOLI	1.2.2.02.13.01.001	Indisponibile	84	27	2.940	PG	PIETRALUNGA		No	28/05/1980	TRASFERIMENTO A TITOLO GRATUITO	Valore catastale	346,13	346,13	AGENZIA FORESTALE REGIONALE	
33826	TERRENI AGRICOLI	1.2.2.02.13.01.001	Indisponibile	84	28	18.370	PG	PIETRALUNGA		No	28/05/1980	TRASFERIMENTO A TITOLO GRATUITO	Valore catastale	1.387,75	1.387,75	AGENZIA FORESTALE REGIONALE	
33827	TERRENI AGRICOLI	1.2.2.02.13.01.001	Indisponibile	84	39	1.390	PG	PIETRALUNGA		No	28/05/1980	TRASFERIMENTO A TITOLO GRATUITO	Valore catastale	310,38	310,38	AGENZIA FORESTALE REGIONALE	
33828	TERRENI AGRICOLI	1.2.2.02.13.01.001	Indisponibile	84	40	1.010	PG	PIETRALUNGA		No	28/05/1980	TRASFERIMENTO A TITOLO GRATUITO	Valore catastale	238,88	238,88	AGENZIA FORESTALE REGIONALE	
33829	TERRENI AGRICOLI	1.2.2.02.13.01.001	Indisponibile	84	41	12.130	PG	PIETRALUNGA		No	28/05/1980	TRASFERIMENTO A TITOLO GRATUITO	Valore catastale	1.425,13	1.425,13	AGENZIA FORESTALE REGIONALE	
33830	TERRENI AGRICOLI	1.2.2.02.13.01.001	Indisponibile	84	42	13.970	PG	PIETRALUNGA		No	28/05/1980	TRASFERIMENTO A TITOLO GRATUITO	Valore catastale	1.641,25	1.641,25	AGENZIA FORESTALE REGIONALE	
33831	TERRENI AGRICOLI	1.2.2.02.13.01.001	Indisponibile	84	43	13.900	PG	PIETRALUNGA		No	28/05/1980	TRASFERIMENTO A TITOLO GRATUITO	Valore catastale	3.293,88	3.293,88	AGENZIA FORESTALE REGIONALE	
33832	TERRENI AGRICOLI	1.2.2.02.13.01.001	Indisponibile	84	44	950	PG	PIETRALUNGA		No	28/05/1980	TRASFERIMENTO A TITOLO GRATUITO	Valore catastale	32,50	32,50	AGENZIA FORESTALE REGIONALE	
33833	TERRENI AGRICOLI	1.2.2.02.13.01.001	Indisponibile	84	45	1.926	PG	PIETRALUNGA		No	28/05/1980	TRASFERIMENTO A TITOLO GRATUITO	Valore catastale	287,63	287,63	AGENZIA FORESTALE REGIONALE	
33834	TERRENI AGRICOLI	1.2.2.02.13.01.001	Indisponibile	84	46	3.850	PG	PIETRALUNGA		No	28/05/1980	TRASFERIMENTO A TITOLO GRATUITO	Valore catastale	323,38	323,38	AGENZIA FORESTALE REGIONALE	
33835	TERRENI AGRICOLI	1.2.2.02.13.01.001	Indisponibile	84	47	2.820	PG	PIETRALUNGA		No	28/05/1980	TRASFERIMENTO A TITOLO GRATUITO	Valore catastale	331,50	331,50	AGENZIA FORESTALE REGIONALE	
33836	TERRENI AGRICOLI	1.2.2.02.13.01.001	Indisponibile	84	48	18.590	PG	PIETRALUNGA		No	28/05/1980	TRASFERIMENTO A TITOLO GRATUITO	Valore catastale	1.404,00	1.404,00	AGENZIA FORESTALE REGIONALE	
33837	TERRENI AGRICOLI	1.2.2.02.13.01.001	Indisponibile	84	49	1.050	PG	PIETRALUNGA		No	28/05/1980	TRASFERIMENTO A TITOLO GRATUITO	Valore catastale	87,75	87,75	AGENZIA FORESTALE REGIONALE	
33838	TERRENI AGRICOLI	1.2.2.02.13.01.001	Indisponibile	84	50	4.880	PG	PIETRALUNGA		No	28/05/1980	TRASFERIMENTO A TITOLO GRATUITO	Valore catastale	632,13	632,13	AGENZIA FORESTALE REGIONALE	
33839	TERRENI AGRICOLI	1.2.2.02.13.01.001	Indisponibile	84	51	24.620	PG	PIETRALUNGA		No	28/05/1980	TRASFERIMENTO A TITOLO GRATUITO	Valore catastale	7.232,88	7.232,88	AGENZIA FORESTALE REGIONALE	
33840	TERRENI AGRICOLI	1.2.2.02.13.01.001	Indisponibile	84	52	2.690	PG	PIETRALUNGA		No	28/05/1980	TRASFERIMENTO A TITOLO GRATUITO	Valore catastale	263,25	263,25	AGENZIA FORESTALE REGIONALE	
33841	TERRENI AGRICOLI	1.2.2.02.13.01.001	Indisponibile	84	53	19.960	PG	PIETRALUNGA		No	28/05/1980	TRASFERIMENTO A TITOLO GRATUITO	Valore catastale	2.344,88	2.344,88	AGENZIA FORESTALE REGIONALE	

PATRIMONIO IMMOBILIARE REGIONE UMBRIA
Prospetto Terreni al 31/12/2019

Sviluppumbria S.p.A.

Numero Identificativo (da sistema informativo)	Classificazione secondo il piano dei conti dello Stato Patrimoniale in base al D.lgs.118/2011 (Descrizione)	Classificazione secondo il piano dei conti dello Stato Patrimoniale in base al D.lgs.118/2011 (Codice)	Classificazione ai sensi del codice civile (demaniale,disponibile, indisponibile)	Foglio	Particella	Superficie mq	Provincia	Comune	Località	Bene soggetto ad ammortamento	Data di acquisizione	Modalità di acquisizione	Criterio di valutazione secondo i principi del D.lgs 118/2011	Valore dell'immobile secondo i principi del D.lgs 118/2011 al 31/12/2019 (euro)	Valore dell'immobile secondo i principi del D.lgs 118/2011 al 31/12/2018 (euro)	Ente Gestore	Note
33842	TERRENI AGRICOLI	1.2.2.02.13.01.001	Indisponibile	84	54	26.090	PG	PIETRALUNGA		No	28/05/1980	TRASFERIMENTO A TITOLO GRATUITO	Valore catastale	2.188,88	2.188,88	AGENZIA FORESTALE REGIONALE	Variazione registrata anno 2018
33843	TERRENI AGRICOLI	1.2.2.02.13.01.001	Indisponibile	84	55	4.770	PG	PIETRALUNGA		No	28/05/1980	TRASFERIMENTO A TITOLO GRATUITO	Valore catastale	360,75	360,75	AGENZIA FORESTALE REGIONALE	
33844	TERRENI AGRICOLI	1.2.2.02.13.01.001	Indisponibile	84	56	6.160	PG	PIETRALUNGA		No	28/05/1980	TRASFERIMENTO A TITOLO GRATUITO	Valore catastale	1.095,25	1.095,25	AGENZIA FORESTALE REGIONALE	
33845	TERRENI AGRICOLI	1.2.2.02.13.01.001	Indisponibile	84	57	440	PG	PIETRALUNGA		No	28/05/1980	TRASFERIMENTO A TITOLO GRATUITO	Valore catastale	37,38	37,38	AGENZIA FORESTALE REGIONALE	
33846	TERRENI AGRICOLI	1.2.2.02.13.01.001	Indisponibile	84	58	18.070	PG	PIETRALUNGA		No	28/05/1980	TRASFERIMENTO A TITOLO GRATUITO	Valore catastale	5.307,25	5.307,25	AGENZIA FORESTALE REGIONALE	
33847	TERRENI AGRICOLI	1.2.2.02.13.01.001	Indisponibile	84	59	20.360	PG	PIETRALUNGA		No	28/05/1980	TRASFERIMENTO A TITOLO GRATUITO	Valore catastale	1.537,25	1.537,25	AGENZIA FORESTALE REGIONALE	
33848	TERRENI AGRICOLI	1.2.2.02.13.01.001	Indisponibile	84	60	4.790	PG	PIETRALUNGA		No	28/05/1980	TRASFERIMENTO A TITOLO GRATUITO	Valore catastale	401,38	401,38	AGENZIA FORESTALE REGIONALE	Variazione registrata anno 2018
33849	TERRENI AGRICOLI	1.2.2.02.13.01.001	Indisponibile	84	61	1.110	PG	PIETRALUNGA		No	28/05/1980	TRASFERIMENTO A TITOLO GRATUITO	Valore catastale	92,63	92,63	AGENZIA FORESTALE REGIONALE	
33850	TERRENI AGRICOLI	1.2.2.02.13.01.001	Indisponibile	84	62	17.130	PG	PIETRALUNGA		No	28/05/1980	TRASFERIMENTO A TITOLO GRATUITO	Valore catastale	2.013,38	2.013,38	AGENZIA FORESTALE REGIONALE	
33851	TERRENI AGRICOLI	1.2.2.02.13.01.001	Indisponibile	84	63	3.140	PG	PIETRALUNGA		No	28/05/1980	TRASFERIMENTO A TITOLO GRATUITO	Valore catastale	237,25	237,25	AGENZIA FORESTALE REGIONALE	
33852	TERRENI AGRICOLI	1.2.2.02.13.01.001	Indisponibile	84	65	28.350	PG	PIETRALUNGA		No	28/05/1980	TRASFERIMENTO A TITOLO GRATUITO	Valore catastale	3.331,25	3.331,25	AGENZIA FORESTALE REGIONALE	
33853	TERRENI AGRICOLI	1.2.2.02.13.01.001	Indisponibile	84	66	2.690	PG	PIETRALUNGA		No	28/05/1980	TRASFERIMENTO A TITOLO GRATUITO	Valore catastale	91,00	91,00	AGENZIA FORESTALE REGIONALE	
33854	TERRENI AGRICOLI	1.2.2.02.13.01.001	Indisponibile	84	67	610	PG	PIETRALUNGA		No	28/05/1980	TRASFERIMENTO A TITOLO GRATUITO	Valore catastale	154,38	154,38	AGENZIA FORESTALE REGIONALE	
33855	TERRENI AGRICOLI	1.2.2.02.13.01.001	Indisponibile	84	68	1.200	PG	PIETRALUNGA		No	28/05/1980	TRASFERIMENTO A TITOLO GRATUITO	Valore catastale	9,75	9,75	AGENZIA FORESTALE REGIONALE	
33856	TERRENI AGRICOLI	1.2.2.02.13.01.001	Indisponibile	84	69	45.120	PG	PIETRALUNGA		No	28/05/1980	TRASFERIMENTO A TITOLO GRATUITO	Valore catastale	3.407,63	3.407,63	AGENZIA FORESTALE REGIONALE	
33857	TERRENI AGRICOLI	1.2.2.02.13.01.001	Indisponibile	84	70	20.620	PG	PIETRALUNGA		No	28/05/1980	TRASFERIMENTO A TITOLO GRATUITO	Valore catastale	2.076,75	2.076,75	AGENZIA FORESTALE REGIONALE	
33858	TERRENI AGRICOLI	1.2.2.02.13.01.001	Indisponibile	84	71	640	PG	PIETRALUNGA		No	28/05/1980	TRASFERIMENTO A TITOLO GRATUITO	Valore catastale	42,25	42,25	AGENZIA FORESTALE REGIONALE	
33859	TERRENI AGRICOLI	1.2.2.02.13.01.001	Indisponibile	84	72	11.300	PG	PIETRALUNGA		No	28/05/1980	TRASFERIMENTO A TITOLO GRATUITO	Valore catastale	2.673,13	2.673,13	AGENZIA FORESTALE REGIONALE	
33860	TERRENI AGRICOLI	1.2.2.02.13.01.001	Indisponibile	84	73	2.900	PG	PIETRALUNGA		No	28/05/1980	TRASFERIMENTO A TITOLO GRATUITO	Valore catastale	219,38	219,38	AGENZIA FORESTALE REGIONALE	
33861	TERRENI AGRICOLI	1.2.2.02.13.01.001	Indisponibile	84	74	590	PG	PIETRALUNGA		No	28/05/1980	TRASFERIMENTO A TITOLO GRATUITO	Valore catastale	69,88	69,88	AGENZIA FORESTALE REGIONALE	

PATRIMONIO IMMOBILIARE REGIONE UMBRIA
Prospetto Terreni al 31/12/2019

Sviluppumbria S.p.A.

Numero Identificativo (da sistema informativo)	Classificazione secondo il piano dei conti dello Stato Patrimoniale in base al D.lgs.118/2011 (Descrizione)	Classificazione secondo il piano dei conti dello Stato Patrimoniale in base al D.lgs.118/2011 (Codice)	Classificazione ai sensi del codice civile (demaniale,disponibile, indisponibile)	Foglio	Particella	Superficie mq	Provincia	Comune	Località	Bene soggetto ad ammortamento	Data di acquisizione	Modalità di acquisizione	Criterio di valutazione secondo i principi del D.lgs 118/2011	Valore dell'immobile secondo i principi del D.lgs 118/2011 al 31/12/2019 (euro)	Valore dell'immobile secondo i principi del D.lgs 118/2011 al 31/12/2018 (euro)	Ente Gestore	Note
33862	TERRENI AGRICOLI	1.2.2.02.13.01.001	Indisponibile	84	75	21.040	PG	PIETRALUNGA		No	28/05/1980	TRASFERIMENTO A TITOLO GRATUITO	Valore catastale	2.471,63	2.471,63	AGENZIA FORESTALE REGIONALE	
33863	TERRENI AGRICOLI	1.2.2.02.13.01.001	Indisponibile	84	76	2.420	PG	PIETRALUNGA		No	28/05/1980	TRASFERIMENTO A TITOLO GRATUITO	Valore catastale	203,13	203,13	AGENZIA FORESTALE REGIONALE	
33864	TERRENI AGRICOLI	1.2.2.02.13.01.001	Indisponibile	84	77	13.280	PG	PIETRALUNGA		No	28/05/1980	TRASFERIMENTO A TITOLO GRATUITO	Valore catastale	1.833,00	1.833,00	AGENZIA FORESTALE REGIONALE	
33865	TERRENI AGRICOLI	1.2.2.02.13.01.001	Indisponibile	84	81	11.620	PG	PIETRALUNGA		No	10/07/1975	TRASFERIMENTO A TITOLO GRATUITO	Valore catastale	390,00	390,00	AGENZIA FORESTALE REGIONALE	
33866	TERRENI AGRICOLI	1.2.2.02.13.01.001	Indisponibile	84	82	7.146	PG	PIETRALUNGA		No	28/05/1980	TRASFERIMENTO A TITOLO GRATUITO	Valore catastale	3.298,75	3.298,75	AGENZIA FORESTALE REGIONALE	
33867	TERRENI AGRICOLI	1.2.2.02.13.01.001	Indisponibile	84	84	11.860	PG	PIETRALUNGA		No	28/05/1980	TRASFERIMENTO A TITOLO GRATUITO	Valore catastale	3.484,00	3.484,00	AGENZIA FORESTALE REGIONALE	
33868	TERRENI AGRICOLI	1.2.2.02.13.01.001	Indisponibile	84	87	824	PG	PIETRALUNGA		No	28/05/1980	TRASFERIMENTO A TITOLO GRATUITO	Valore catastale	0,00	0,00	AGENZIA FORESTALE REGIONALE	
33869	TERRENI AGRICOLI	1.2.2.02.13.01.001	Indisponibile	84	88	30.500	PG	PIETRALUNGA		No	28/05/1980	TRASFERIMENTO A TITOLO GRATUITO	Valore catastale	2.304,25	2.304,25	AGENZIA FORESTALE REGIONALE	
33870	TERRENI AGRICOLI	1.2.2.02.13.01.001	Indisponibile	84	89	56.740	PG	PIETRALUNGA		No	28/05/1980	TRASFERIMENTO A TITOLO GRATUITO	Valore catastale	1.904,50	1.904,50	AGENZIA FORESTALE REGIONALE	
33871	TERRENI AGRICOLI	1.2.2.02.13.01.001	Indisponibile	85	3	2.660	PG	PIETRALUNGA		No	10/07/1975	TRASFERIMENTO A TITOLO GRATUITO	Valore catastale	89,38	89,38	AGENZIA FORESTALE REGIONALE	
33872	TERRENI AGRICOLI	1.2.2.02.13.01.001	Indisponibile	85	4	53.210	PG	PIETRALUNGA		No	10/07/1975	TRASFERIMENTO A TITOLO GRATUITO	Valore catastale	4.018,63	4.018,63	AGENZIA FORESTALE REGIONALE	
33873	TERRENI AGRICOLI	1.2.2.02.13.01.001	Indisponibile	85	5	6.480	PG	PIETRALUNGA		No	10/07/1975	TRASFERIMENTO A TITOLO GRATUITO	Valore catastale	489,13	489,13	AGENZIA FORESTALE REGIONALE	
33874	TERRENI AGRICOLI	1.2.2.02.13.01.001	Indisponibile	85	22	8.990	PG	PIETRALUNGA		No	10/07/1975	TRASFERIMENTO A TITOLO GRATUITO	Valore catastale	679,25	679,25	AGENZIA FORESTALE REGIONALE	
33875	TERRENI AGRICOLI	1.2.2.02.13.01.001	Indisponibile	85	23	13.890	PG	PIETRALUNGA		No	10/07/1975	TRASFERIMENTO A TITOLO GRATUITO	Valore catastale	1.846,00	1.846,00	AGENZIA FORESTALE REGIONALE	
33876	TERRENI AGRICOLI	1.2.2.02.13.01.001	Indisponibile	85	24	1.520	PG	PIETRALUNGA		No	10/07/1975	TRASFERIMENTO A TITOLO GRATUITO	Valore catastale	128,38	128,38	AGENZIA FORESTALE REGIONALE	
33877	TERRENI AGRICOLI	1.2.2.02.13.01.001	Indisponibile	85	38	24.000	PG	PIETRALUNGA		No	28/05/1980	TRASFERIMENTO A TITOLO GRATUITO	Valore catastale	2.291,25	2.291,25	AGENZIA FORESTALE REGIONALE	
33878	TERRENI AGRICOLI	1.2.2.02.13.01.001	Indisponibile	85	40	520	PG	PIETRALUNGA		No	28/05/1980	TRASFERIMENTO A TITOLO GRATUITO	Valore catastale	43,88	43,88	AGENZIA FORESTALE REGIONALE	
33879	TERRENI AGRICOLI	1.2.2.02.13.01.001	Indisponibile	85	41	1.440	PG	PIETRALUNGA		No	28/05/1980	TRASFERIMENTO A TITOLO GRATUITO	Valore catastale	0,00	0,00	AGENZIA FORESTALE REGIONALE	
33880	TERRENI AGRICOLI	1.2.2.02.13.01.001	Indisponibile	85	42	1.340	PG	PIETRALUNGA		No	28/05/1980	TRASFERIMENTO A TITOLO GRATUITO	Valore catastale	112,13	112,13	AGENZIA FORESTALE REGIONALE	
33881	TERRENI AGRICOLI	1.2.2.02.13.01.001	Indisponibile	85	44	3.180	PG	PIETRALUNGA		No	28/05/1980	TRASFERIMENTO A TITOLO GRATUITO	Valore catastale	107,25	107,25	AGENZIA FORESTALE REGIONALE	

PATRIMONIO IMMOBILIARE REGIONE UMBRIA
Prospetto Terreni al 31/12/2019

Sviluppumbria S.p.A.

Numero Identificativo (da sistema informativo)	Classificazione secondo il piano dei conti dello Stato Patrimoniale in base al D.lgs.118/2011 (Descrizione)	Classificazione secondo il piano dei conti dello Stato Patrimoniale in base al D.lgs.118/2011 (Codice)	Classificazione ai sensi del codice civile (demaniale,disponibile, indisponibile)	Foglio	Particella	Superficie mq	Provincia	Comune	Località	Bene soggetto ad ammortamento	Data di acquisizione	Modalità di acquisizione	Criterio di valutazione secondo i principi del D.lgs 118/2011	Valore dell'immobile secondo i principi del D.lgs 118/2011 al 31/12/2019 (euro)	Valore dell'immobile secondo i principi del D.lgs 118/2011 al 31/12/2018 (euro)	Ente Gestore	Note
33882	TERRENI AGRICOLI	1.2.2.02.13.01.001	Indisponibile	85	45	4.360	PG	PIETRALUNGA		No	28/05/1980	TRASFERIMENTO A TITOLO GRATUITO	Valore catastale	329,88	329,88	AGENZIA FORESTALE REGIONALE	
33883	TERRENI AGRICOLI	1.2.2.02.13.01.001	Indisponibile	85	46	6.860	PG	PIETRALUNGA		No	28/05/1980	TRASFERIMENTO A TITOLO GRATUITO	Valore catastale	2.015,00	2.015,00	AGENZIA FORESTALE REGIONALE	
33884	TERRENI AGRICOLI	1.2.2.02.13.01.001	Indisponibile	85	47	15.660	PG	PIETRALUNGA		No	10/07/1975	TRASFERIMENTO A TITOLO GRATUITO	Valore catastale	1.577,88	1.577,88	AGENZIA FORESTALE REGIONALE	
33885	TERRENI AGRICOLI	1.2.2.02.13.01.001	Indisponibile	85	51	35.500	PG	PIETRALUNGA		No	10/07/1975	TRASFERIMENTO A TITOLO GRATUITO	Valore catastale	3.575,00	3.575,00	AGENZIA FORESTALE REGIONALE	
33886	TERRENI AGRICOLI	1.2.2.02.13.01.001	Indisponibile	85	56	31.330	PG	PIETRALUNGA		No	10/07/1975	TRASFERIMENTO A TITOLO GRATUITO	Valore catastale	3.155,75	3.155,75	AGENZIA FORESTALE REGIONALE	
33887	TERRENI AGRICOLI	1.2.2.02.13.01.001	Indisponibile	85	57	1.710	PG	PIETRALUNGA		No	10/07/1975	TRASFERIMENTO A TITOLO GRATUITO	Valore catastale	115,38	115,38	AGENZIA FORESTALE REGIONALE	
33888	TERRENI AGRICOLI	1.2.2.02.13.01.001	Indisponibile	85	58	1.700	PG	PIETRALUNGA		No	28/05/1980	TRASFERIMENTO A TITOLO GRATUITO	Valore catastale	56,88	56,88	AGENZIA FORESTALE REGIONALE	
33889	TERRENI AGRICOLI	1.2.2.02.13.01.001	Indisponibile	85	59	2.690	PG	PIETRALUNGA		No	28/05/1980	TRASFERIMENTO A TITOLO GRATUITO	Valore catastale	789,75	789,75	AGENZIA FORESTALE REGIONALE	
33890	TERRENI AGRICOLI	1.2.2.02.13.01.001	Indisponibile	85	60	9.660	PG	PIETRALUNGA		No	28/05/1980	TRASFERIMENTO A TITOLO GRATUITO	Valore catastale	2.837,25	2.837,25	AGENZIA FORESTALE REGIONALE	
33891	TERRENI AGRICOLI	1.2.2.02.13.01.001	Indisponibile	85	61	13.330	PG	PIETRALUNGA		No	10/07/1975	TRASFERIMENTO A TITOLO GRATUITO	Valore catastale	446,88	446,88	AGENZIA FORESTALE REGIONALE	
33892	TERRENI AGRICOLI	1.2.2.02.13.01.001	Indisponibile	85	62	5.310	PG	PIETRALUNGA		No	10/07/1975	TRASFERIMENTO A TITOLO GRATUITO	Valore catastale	43,88	43,88	AGENZIA FORESTALE REGIONALE	
33893	TERRENI AGRICOLI	1.2.2.02.13.01.001	Indisponibile	85	63	2.670	PG	PIETRALUNGA		No	10/07/1975	TRASFERIMENTO A TITOLO GRATUITO	Valore catastale	22,75	22,75	AGENZIA FORESTALE REGIONALE	
33894	TERRENI AGRICOLI	1.2.2.02.13.01.001	Indisponibile	85	64	1.640	PG	PIETRALUNGA		No	10/07/1975	TRASFERIMENTO A TITOLO GRATUITO	Valore catastale	13,00	13,00	AGENZIA FORESTALE REGIONALE	
33895	TERRENI AGRICOLI	1.2.2.02.13.01.001	Indisponibile	85	67	8.140	PG	PIETRALUNGA		No	10/07/1975	TRASFERIMENTO A TITOLO GRATUITO	Valore catastale	949,00	949,00	AGENZIA FORESTALE REGIONALE	
33896	TERRENI AGRICOLI	1.2.2.02.13.01.001	Indisponibile	85	72	72.650	PG	PIETRALUNGA		No	10/07/1975	TRASFERIMENTO A TITOLO GRATUITO	Valore catastale	7.315,75	7.315,75	AGENZIA FORESTALE REGIONALE	
33897	TERRENI AGRICOLI	1.2.2.02.13.01.001	Indisponibile	85	73	7.930	PG	PIETRALUNGA		No	10/07/1975	TRASFERIMENTO A TITOLO GRATUITO	Valore catastale	2.328,63	2.328,63	AGENZIA FORESTALE REGIONALE	
33898	TERRENI AGRICOLI	1.2.2.02.13.01.001	Indisponibile	85	74	16.590	PG	PIETRALUNGA		No	10/07/1975	TRASFERIMENTO A TITOLO GRATUITO	Valore catastale	1.670,50	1.670,50	AGENZIA FORESTALE REGIONALE	
33899	TERRENI AGRICOLI	1.2.2.02.13.01.001	Indisponibile	85	75	2.310	PG	PIETRALUNGA		No	10/07/1975	TRASFERIMENTO A TITOLO GRATUITO	Valore catastale	193,38	193,38	AGENZIA FORESTALE REGIONALE	
33900	TERRENI AGRICOLI	1.2.2.02.13.01.001	Indisponibile	85	77	2.220	PG	PIETRALUNGA		No	10/07/1975	TRASFERIMENTO A TITOLO GRATUITO	Valore catastale	17,88	17,88	AGENZIA FORESTALE REGIONALE	
33901	TERRENI AGRICOLI	1.2.2.02.13.01.001	Indisponibile	85	78	13.110	PG	PIETRALUNGA		No	10/07/1975	TRASFERIMENTO A TITOLO GRATUITO	Valore catastale	440,38	440,38	AGENZIA FORESTALE REGIONALE	

PATRIMONIO IMMOBILIARE REGIONE UMBRIA
Prospetto Terreni al 31/12/2019

Sviluppumbria S.p.A.

Numero Identificativo (da sistema informativo)	Classificazione secondo il piano dei conti dello Stato Patrimoniale in base al D.lgs.118/2011 (Descrizione)	Classificazione secondo il piano dei conti dello Stato Patrimoniale in base al D.lgs.118/2011 (Codice)	Classificazione ai sensi del codice civile (demaniale,disponibile, indisponibile)	Foglio	Particella	Superficie mq	Provincia	Comune	Località	Bene soggetto ad ammortamento	Data di acquisizione	Modalità di acquisizione	Criterio di valutazione secondo i principi del D.lgs 118/2011	Valore dell'immobile secondo i principi del D.lgs 118/2011 al 31/12/2019 (euro)	Valore dell'immobile secondo i principi del D.lgs 118/2011 al 31/12/2018 (euro)	Ente Gestore	Note
33902	TERRENI AGRICOLI	1.2.2.02.13.01.001	Indisponibile	85	79	990	PG	PIETRALUNGA		No	10/07/1975	TRASFERIMENTO A TITOLO GRATUITO	Valore catastale	32,50	32,50	AGENZIA FORESTALE REGIONALE	
33903	TERRENI AGRICOLI	1.2.2.02.13.01.001	Indisponibile	85	80	17.900	PG	PIETRALUNGA		No	10/07/1975	TRASFERIMENTO A TITOLO GRATUITO	Valore catastale	601,25	601,25	AGENZIA FORESTALE REGIONALE	
33904	TERRENI AGRICOLI	1.2.2.02.13.01.001	Indisponibile	85	84	23.120	PG	PIETRALUNGA		No	10/07/1975	TRASFERIMENTO A TITOLO GRATUITO	Valore catastale	2.328,63	2.328,63	AGENZIA FORESTALE REGIONALE	
33905	TERRENI AGRICOLI	1.2.2.02.13.01.001	Indisponibile	88	246	260	PG	PIETRALUNGA		No	10/07/1975	TRASFERIMENTO A TITOLO GRATUITO	Valore catastale	0,00	0,00	AGENZIA FORESTALE REGIONALE	
33906	TERRENI AGRICOLI	1.2.2.02.13.01.001	Indisponibile	89	10	340	PG	PIETRALUNGA		No	10/07/1975	TRASFERIMENTO A TITOLO GRATUITO	Valore catastale	29,25	29,25	AGENZIA FORESTALE REGIONALE	
33907	TERRENI AGRICOLI	1.2.2.02.13.01.001	Indisponibile	90	11	20.790	PG	PIETRALUNGA		No	10/07/1975	TRASFERIMENTO A TITOLO GRATUITO	Valore catastale	5.234,13	5.234,13	AGENZIA FORESTALE REGIONALE	
33908	TERRENI AGRICOLI	1.2.2.02.13.01.001	Indisponibile	90	12	560	PG	PIETRALUNGA		No	10/07/1975	TRASFERIMENTO A TITOLO GRATUITO	Valore catastale	19,50	19,50	AGENZIA FORESTALE REGIONALE	
33909	TERRENI AGRICOLI	1.2.2.02.13.01.001	Indisponibile	90	13	17.730	PG	PIETRALUNGA		No	10/07/1975	TRASFERIMENTO A TITOLO GRATUITO	Valore catastale	4.463,88	4.463,88	AGENZIA FORESTALE REGIONALE	
33910	TERRENI AGRICOLI	1.2.2.02.13.01.001	Indisponibile	90	14	17.400	PG	PIETRALUNGA		No	10/07/1975	TRASFERIMENTO A TITOLO GRATUITO	Valore catastale	146,25	146,25	AGENZIA FORESTALE REGIONALE	
33911	TERRENI AGRICOLI	1.2.2.02.13.01.001	Indisponibile	90	15	5.300	PG	PIETRALUNGA		No	10/07/1975	TRASFERIMENTO A TITOLO GRATUITO	Valore catastale	355,88	355,88	AGENZIA FORESTALE REGIONALE	
33912	TERRENI AGRICOLI	1.2.2.02.13.01.001	Indisponibile	90	18	2.400	PG	PIETRALUNGA		No	10/07/1975	TRASFERIMENTO A TITOLO GRATUITO	Valore catastale	160,88	160,88	AGENZIA FORESTALE REGIONALE	
33913	TERRENI AGRICOLI	1.2.2.02.13.01.001	Indisponibile	90	36	480	PG	PIETRALUNGA		No	10/07/1975	TRASFERIMENTO A TITOLO GRATUITO	Valore catastale	35,75	35,75	AGENZIA FORESTALE REGIONALE	
33914	TERRENI AGRICOLI	1.2.2.02.13.01.001	Indisponibile	90	37	2.480	PG	PIETRALUNGA		No	10/07/1975	TRASFERIMENTO A TITOLO GRATUITO	Valore catastale	186,88	186,88	AGENZIA FORESTALE REGIONALE	
33915	TERRENI AGRICOLI	1.2.2.02.13.01.001	Indisponibile	90	38	440	PG	PIETRALUNGA		No	10/07/1975	TRASFERIMENTO A TITOLO GRATUITO	Valore catastale	32,50	32,50	AGENZIA FORESTALE REGIONALE	
33916	TERRENI AGRICOLI	1.2.2.02.13.01.001	Indisponibile	90	39	7.230	PG	PIETRALUNGA		No	10/07/1975	TRASFERIMENTO A TITOLO GRATUITO	Valore catastale	485,88	485,88	AGENZIA FORESTALE REGIONALE	
33917	TERRENI AGRICOLI	1.2.2.02.13.01.001	Indisponibile	90	40	3.640	PG	PIETRALUNGA		No	10/07/1975	TRASFERIMENTO A TITOLO GRATUITO	Valore catastale	274,63	274,63	AGENZIA FORESTALE REGIONALE	
33918	TERRENI AGRICOLI	1.2.2.02.13.01.001	Indisponibile	90	42	15.340	PG	PIETRALUNGA		No	10/07/1975	TRASFERIMENTO A TITOLO GRATUITO	Valore catastale	1.030,25	1.030,25	AGENZIA FORESTALE REGIONALE	
33919	TERRENI AGRICOLI	1.2.2.02.13.01.001	Indisponibile	90	43	2.170	PG	PIETRALUNGA		No	10/07/1975	TRASFERIMENTO A TITOLO GRATUITO	Valore catastale	17,88	17,88	AGENZIA FORESTALE REGIONALE	
33920	TERRENI AGRICOLI	1.2.2.02.13.01.001	Indisponibile	90	44	8.730	PG	PIETRALUNGA		No	10/07/1975	TRASFERIMENTO A TITOLO GRATUITO	Valore catastale	73,13	73,13	AGENZIA FORESTALE REGIONALE	
33921	TERRENI AGRICOLI	1.2.2.02.13.01.001	Indisponibile	90	54	4.230	PG	PIETRALUNGA		No	10/07/1975	TRASFERIMENTO A TITOLO GRATUITO	Valore catastale	35,75	35,75	AGENZIA FORESTALE REGIONALE	

PATRIMONIO IMMOBILIARE REGIONE UMBRIA
Prospetto Terreni al 31/12/2019

Sviluppumbria S.p.A.

Numero Identificativo (da sistema informativo)	Classificazione secondo il piano dei conti dello Stato Patrimoniale in base al D.lgs.118/2011 (Descrizione)	Classificazione secondo il piano dei conti dello Stato Patrimoniale in base al D.lgs.118/2011 (Codice)	Classificazione ai sensi del codice civile (demaniale,disponibile, indisponibile)	Foglio	Particella	Superficie mq	Provincia	Comune	Località	Bene soggetto ad ammortamento	Data di acquisizione	Modalità di acquisizione	Criterio di valutazione secondo i principi del D.lgs 118/2011	Valore dell'immobile secondo i principi del D.lgs 118/2011 al 31/12/2019 (euro)	Valore dell'immobile secondo i principi del D.lgs 118/2011 al 31/12/2018 (euro)	Ente Gestore	Note
33922	TERRENI AGRICOLI	1.2.2.02.13.01.001	Indisponibile	90	55	5.460	PG	PIETRALUNGA		No	10/07/1975	TRASFERIMENTO A TITOLO GRATUITO	Valore catastale	458,25	458,25	AGENZIA FORESTALE REGIONALE	
33923	TERRENI AGRICOLI	1.2.2.02.13.01.001	Indisponibile	90	56	21.510	PG	PIETRALUNGA		No	10/07/1975	TRASFERIMENTO A TITOLO GRATUITO	Valore catastale	721,50	721,50	AGENZIA FORESTALE REGIONALE	
33924	TERRENI AGRICOLI	1.2.2.02.13.01.001	Indisponibile	90	57	690	PG	PIETRALUNGA		No	10/07/1975	TRASFERIMENTO A TITOLO GRATUITO	Valore catastale	52,00	52,00	AGENZIA FORESTALE REGIONALE	
33925	TERRENI AGRICOLI	1.2.2.02.13.01.001	Indisponibile	90	58	1.030	PG	PIETRALUNGA		No	10/07/1975	TRASFERIMENTO A TITOLO GRATUITO	Valore catastale	8,13	8,13	AGENZIA FORESTALE REGIONALE	
33926	TERRENI AGRICOLI	1.2.2.02.13.01.001	Indisponibile	90	59	14.930	PG	PIETRALUNGA		No	10/07/1975	TRASFERIMENTO A TITOLO GRATUITO	Valore catastale	4.385,88	4.385,88	AGENZIA FORESTALE REGIONALE	
33927	TERRENI AGRICOLI	1.2.2.02.13.01.001	Indisponibile	90	60	13.890	PG	PIETRALUNGA		No	10/07/1975	TRASFERIMENTO A TITOLO GRATUITO	Valore catastale	932,75	932,75	AGENZIA FORESTALE REGIONALE	
33928	TERRENI AGRICOLI	1.2.2.02.13.01.001	Indisponibile	90	74	32.190	PG	PIETRALUNGA		No	10/07/1975	TRASFERIMENTO A TITOLO GRATUITO	Valore catastale	8.103,88	8.103,88	AGENZIA FORESTALE REGIONALE	
33929	TERRENI AGRICOLI	1.2.2.02.13.01.001	Indisponibile	90	81	6.540	PG	PIETRALUNGA		No	10/07/1975	TRASFERIMENTO A TITOLO GRATUITO	Valore catastale	494,00	494,00	AGENZIA FORESTALE REGIONALE	
33930	TERRENI AGRICOLI	1.2.2.02.13.01.001	Indisponibile	90	83	3.240	PG	PIETRALUNGA		No	10/07/1975	TRASFERIMENTO A TITOLO GRATUITO	Valore catastale	27,63	27,63	AGENZIA FORESTALE REGIONALE	
33931	TERRENI AGRICOLI	1.2.2.02.13.01.001	Indisponibile	90	104	16.270	PG	PIETRALUNGA		No	10/07/1975	TRASFERIMENTO A TITOLO GRATUITO	Valore catastale	4.779,13	4.779,13	AGENZIA FORESTALE REGIONALE	
33932	TERRENI AGRICOLI	1.2.2.02.13.01.001	Indisponibile	91	1	5.040	PG	PIETRALUNGA		No	10/07/1975	TRASFERIMENTO A TITOLO GRATUITO	Valore catastale	1.269,13	1.269,13	AGENZIA FORESTALE REGIONALE	
33933	TERRENI AGRICOLI	1.2.2.02.13.01.001	Indisponibile	91	2	3.170	PG	PIETRALUNGA		No	10/07/1975	TRASFERIMENTO A TITOLO GRATUITO	Valore catastale	266,50	266,50	AGENZIA FORESTALE REGIONALE	
33934	TERRENI AGRICOLI	1.2.2.02.13.01.001	Indisponibile	91	3	2.000	PG	PIETRALUNGA		No	10/07/1975	TRASFERIMENTO A TITOLO GRATUITO	Valore catastale	503,75	503,75	AGENZIA FORESTALE REGIONALE	
33935	TERRENI AGRICOLI	1.2.2.02.13.01.001	Indisponibile	91	4	1.370	PG	PIETRALUNGA		No	10/07/1975	TRASFERIMENTO A TITOLO GRATUITO	Valore catastale	115,38	115,38	AGENZIA FORESTALE REGIONALE	
33936	TERRENI AGRICOLI	1.2.2.02.13.01.001	Indisponibile	91	8	226.500	PG	PIETRALUNGA		No	10/07/1975	TRASFERIMENTO A TITOLO GRATUITO	Valore catastale	17.108,00	17.108,00	AGENZIA FORESTALE REGIONALE	
33937	TERRENI AGRICOLI	1.2.2.02.13.01.001	Indisponibile	91	9	13.400	PG	PIETRALUNGA		No	10/07/1975	TRASFERIMENTO A TITOLO GRATUITO	Valore catastale	3.373,50	3.373,50	AGENZIA FORESTALE REGIONALE	
33938	TERRENI AGRICOLI	1.2.2.02.13.01.001	Indisponibile	91	10	2.900	PG	PIETRALUNGA		No	10/07/1975	TRASFERIMENTO A TITOLO GRATUITO	Valore catastale	97,50	97,50	AGENZIA FORESTALE REGIONALE	
33939	TERRENI AGRICOLI	1.2.2.02.13.01.001	Indisponibile	91	11	10.020	PG	PIETRALUNGA		No	10/07/1975	TRASFERIMENTO A TITOLO GRATUITO	Valore catastale	2.522,00	2.522,00	AGENZIA FORESTALE REGIONALE	
33940	TERRENI AGRICOLI	1.2.2.02.13.01.001	Indisponibile	91	12	710	PG	PIETRALUNGA		No	10/07/1975	TRASFERIMENTO A TITOLO GRATUITO	Valore catastale	178,75	178,75	AGENZIA FORESTALE REGIONALE	
33941	TERRENI AGRICOLI	1.2.2.02.13.01.001	Indisponibile	91	13	8.730	PG	PIETRALUNGA		No	10/07/1975	TRASFERIMENTO A TITOLO GRATUITO	Valore catastale	732,88	732,88	AGENZIA FORESTALE REGIONALE	

PATRIMONIO IMMOBILIARE REGIONE UMBRIA
Prospetto Terreni al 31/12/2019

Sviluppumbria S.p.A.

Numero Identificativo (da sistema informativo)	Classificazione secondo il piano dei conti dello Stato Patrimoniale in base al D.lgs.118/2011 (Descrizione)	Classificazione secondo il piano dei conti dello Stato Patrimoniale in base al D.lgs.118/2011 (Codice)	Classificazione ai sensi del codice civile (demaniale,disponibile, indisponibile)	Foglio	Particella	Superficie mq	Provincia	Comune	Località	Bene soggetto ad ammortamento	Data di acquisizione	Modalità di acquisizione	Criterio di valutazione secondo i principi del D.lgs 118/2011	Valore dell'immobile secondo i principi del D.lgs 118/2011 al 31/12/2019 (euro)	Valore dell'immobile secondo i principi del D.lgs 118/2011 al 31/12/2018 (euro)	Ente Gestore	Note
33942	TERRENI AGRICOLI	1.2.2.02.13.01.001	Indisponibile	91	14	10.480	PG	PIETRALUNGA		No	10/07/1975	TRASFERIMENTO A TITOLO GRATUITO	Valore catastale	2.639,00	2.639,00	AGENZIA FORESTALE REGIONALE	
33943	TERRENI AGRICOLI	1.2.2.02.13.01.001	Indisponibile	91	15	960	PG	PIETRALUNGA		No	10/07/1975	TRASFERIMENTO A TITOLO GRATUITO	Valore catastale	112,13	112,13	AGENZIA FORESTALE REGIONALE	
33944	TERRENI AGRICOLI	1.2.2.02.13.01.001	Indisponibile	91	16	5.280	PG	PIETRALUNGA		No	10/07/1975	TRASFERIMENTO A TITOLO GRATUITO	Valore catastale	1.329,25	1.329,25	AGENZIA FORESTALE REGIONALE	
33945	TERRENI AGRICOLI	1.2.2.02.13.01.001	Indisponibile	91	17	850	PG	PIETRALUNGA		No	10/07/1975	TRASFERIMENTO A TITOLO GRATUITO	Valore catastale	65,00	65,00	AGENZIA FORESTALE REGIONALE	
33946	TERRENI AGRICOLI	1.2.2.02.13.01.001	Indisponibile	91	18	18.690	PG	PIETRALUNGA		No	10/07/1975	TRASFERIMENTO A TITOLO GRATUITO	Valore catastale	1.568,13	1.568,13	AGENZIA FORESTALE REGIONALE	
33947	TERRENI AGRICOLI	1.2.2.02.13.01.001	Indisponibile	91	19	94.980	PG	PIETRALUNGA		No	10/07/1975	TRASFERIMENTO A TITOLO GRATUITO	Valore catastale	7.174,38	7.174,38	AGENZIA FORESTALE REGIONALE	
33948	TERRENI AGRICOLI	1.2.2.02.13.01.001	Indisponibile	91	20	11.450	PG	PIETRALUNGA		No	10/07/1975	TRASFERIMENTO A TITOLO GRATUITO	Valore catastale	768,63	768,63	AGENZIA FORESTALE REGIONALE	
33949	TERRENI AGRICOLI	1.2.2.02.13.01.001	Indisponibile	91	21	236.910	PG	PIETRALUNGA		No	10/07/1975	TRASFERIMENTO A TITOLO GRATUITO	Valore catastale	17.894,50	17.894,50	AGENZIA FORESTALE REGIONALE	
33950	TERRENI AGRICOLI	1.2.2.02.13.01.001	Indisponibile	91	22	6.940	PG	PIETRALUNGA		No	10/07/1975	TRASFERIMENTO A TITOLO GRATUITO	Valore catastale	1.746,88	1.746,88	AGENZIA FORESTALE REGIONALE	
33951	TERRENI AGRICOLI	1.2.2.02.13.01.001	Indisponibile	91	23	3.980	PG	PIETRALUNGA		No	10/07/1975	TRASFERIMENTO A TITOLO GRATUITO	Valore catastale	34,13	34,13	AGENZIA FORESTALE REGIONALE	
33952	TERRENI AGRICOLI	1.2.2.02.13.01.001	Indisponibile	91	24	29.490	PG	PIETRALUNGA		No	10/07/1975	TRASFERIMENTO A TITOLO GRATUITO	Valore catastale	7.424,63	7.424,63	AGENZIA FORESTALE REGIONALE	
33953	TERRENI AGRICOLI	1.2.2.02.13.01.001	Indisponibile	91	25	31.050	PG	PIETRALUNGA		No	10/07/1975	TRASFERIMENTO A TITOLO GRATUITO	Valore catastale	7.817,88	7.817,88	AGENZIA FORESTALE REGIONALE	
33954	TERRENI AGRICOLI	1.2.2.02.13.01.001	Indisponibile	91	27	28.820	PG	PIETRALUNGA		No	10/07/1975	TRASFERIMENTO A TITOLO GRATUITO	Valore catastale	2.418,00	2.418,00	AGENZIA FORESTALE REGIONALE	
33955	TERRENI AGRICOLI	1.2.2.02.13.01.001	Indisponibile	91	28	25.000	PG	PIETRALUNGA		No	10/07/1975	TRASFERIMENTO A TITOLO GRATUITO	Valore catastale	6.293,63	6.293,63	AGENZIA FORESTALE REGIONALE	
33956	TERRENI AGRICOLI	1.2.2.02.13.01.001	Indisponibile	91	29	120.640	PG	PIETRALUNGA		No	10/07/1975	TRASFERIMENTO A TITOLO GRATUITO	Valore catastale	9.111,38	9.111,38	AGENZIA FORESTALE REGIONALE	
33957	TERRENI AGRICOLI	1.2.2.02.13.01.001	Indisponibile	91	30	2.440	PG	PIETRALUNGA		No	10/07/1975	TRASFERIMENTO A TITOLO GRATUITO	Valore catastale	21,13	21,13	AGENZIA FORESTALE REGIONALE	
33958	TERRENI AGRICOLI	1.2.2.02.13.01.001	Indisponibile	91	31	8.660	PG	PIETRALUNGA		No	10/07/1975	TRASFERIMENTO A TITOLO GRATUITO	Valore catastale	2.180,75	2.180,75	AGENZIA FORESTALE REGIONALE	
33959	TERRENI AGRICOLI	1.2.2.02.13.01.001	Indisponibile	91	35	64.270	PG	PIETRALUNGA		No	10/07/1975	TRASFERIMENTO A TITOLO GRATUITO	Valore catastale	4.853,88	4.853,88	AGENZIA FORESTALE REGIONALE	
33960	TERRENI AGRICOLI	1.2.2.02.13.01.001	Indisponibile	91	36	940	PG	PIETRALUNGA		No	10/07/1975	TRASFERIMENTO A TITOLO GRATUITO	Valore catastale	30,88	30,88	AGENZIA FORESTALE REGIONALE	
33961	TERRENI AGRICOLI	1.2.2.02.13.01.001	Indisponibile	91	37	21.540	PG	PIETRALUNGA		No	10/07/1975	TRASFERIMENTO A TITOLO GRATUITO	Valore catastale	6.327,75	6.327,75	AGENZIA FORESTALE REGIONALE	

PATRIMONIO IMMOBILIARE REGIONE UMBRIA
Prospetto Terreni al 31/12/2019

Sviluppumbria S.p.A.

Numero Identificativo (da sistema informativo)	Classificazione secondo il piano dei conti dello Stato Patrimoniale in base al D.lgs.118/2011 (Descrizione)	Classificazione secondo il piano dei conti dello Stato Patrimoniale in base al D.lgs.118/2011 (Codice)	Classificazione ai sensi del codice civile (demaniale,disponibile, indisponibile)	Foglio	Particella	Superficie mq	Provincia	Comune	Località	Bene soggetto ad ammortamento	Data di acquisizione	Modalità di acquisizione	Criterio di valutazione secondo i principi del D.lgs 118/2011	Valore dell'immobile secondo i principi del D.lgs 118/2011 al 31/12/2019 (euro)	Valore dell'immobile secondo i principi del D.lgs 118/2011 al 31/12/2018 (euro)	Ente Gestore	Note
33962	TERRENI AGRICOLI	1.2.2.02.13.01.001	Indisponibile	91	38	17.520	PG	PIETRALUNGA		No	10/07/1975	TRASFERIMENTO A TITOLO GRATUITO	Valore catastale	4.410,25	4.410,25	AGENZIA FORESTALE REGIONALE	
33963	TERRENI AGRICOLI	1.2.2.02.13.01.001	Indisponibile	91	39	6.890	PG	PIETRALUNGA		No	10/07/1975	TRASFERIMENTO A TITOLO GRATUITO	Valore catastale	578,50	578,50	AGENZIA FORESTALE REGIONALE	
33964	TERRENI AGRICOLI	1.2.2.02.13.01.001	Indisponibile	91	40	7.200	PG	PIETRALUNGA		No	10/07/1975	TRASFERIMENTO A TITOLO GRATUITO	Valore catastale	1.813,50	1.813,50	AGENZIA FORESTALE REGIONALE	
33965	TERRENI AGRICOLI	1.2.2.02.13.01.001	Indisponibile	91	41	1.740	PG	PIETRALUNGA		No	10/07/1975	TRASFERIMENTO A TITOLO GRATUITO	Valore catastale	14,63	14,63	AGENZIA FORESTALE REGIONALE	
33966	TERRENI AGRICOLI	1.2.2.02.13.01.001	Indisponibile	91	42	9.100	PG	PIETRALUNGA		No	10/07/1975	TRASFERIMENTO A TITOLO GRATUITO	Valore catastale	763,75	763,75	AGENZIA FORESTALE REGIONALE	
33967	TERRENI AGRICOLI	1.2.2.02.13.01.001	Indisponibile	91	43	670	PG	PIETRALUNGA		No	10/07/1975	TRASFERIMENTO A TITOLO GRATUITO	Valore catastale	50,38	50,38	AGENZIA FORESTALE REGIONALE	
33968	TERRENI AGRICOLI	1.2.2.02.13.01.001	Indisponibile	91	44	8.710	PG	PIETRALUNGA		No	10/07/1975	TRASFERIMENTO A TITOLO GRATUITO	Valore catastale	2.193,75	2.193,75	AGENZIA FORESTALE REGIONALE	
33969	TERRENI AGRICOLI	1.2.2.02.13.01.001	Indisponibile	91	45	42.140	PG	PIETRALUNGA		No	10/07/1975	TRASFERIMENTO A TITOLO GRATUITO	Valore catastale	3.183,38	3.183,38	AGENZIA FORESTALE REGIONALE	
33970	TERRENI AGRICOLI	1.2.2.02.13.01.001	Indisponibile	91	46	9.900	PG	PIETRALUNGA		No	10/07/1975	TRASFERIMENTO A TITOLO GRATUITO	Valore catastale	2.492,75	2.492,75	AGENZIA FORESTALE REGIONALE	
33971	TERRENI AGRICOLI	1.2.2.02.13.01.001	Indisponibile	91	47	2.820	PG	PIETRALUNGA		No	10/07/1975	TRASFERIMENTO A TITOLO GRATUITO	Valore catastale	237,25	237,25	AGENZIA FORESTALE REGIONALE	
33972	TERRENI AGRICOLI	1.2.2.02.13.01.001	Indisponibile	91	49	2.570	PG	PIETRALUNGA		No	10/07/1975	TRASFERIMENTO A TITOLO GRATUITO	Valore catastale	216,13	216,13	AGENZIA FORESTALE REGIONALE	
33973	TERRENI AGRICOLI	1.2.2.02.13.01.001	Indisponibile	91	51	17.480	PG	PIETRALUNGA		No	10/07/1975	TRASFERIMENTO A TITOLO GRATUITO	Valore catastale	146,25	146,25	AGENZIA FORESTALE REGIONALE	
33974	TERRENI AGRICOLI	1.2.2.02.13.01.001	Indisponibile	91	52	12.620	PG	PIETRALUNGA		No	10/07/1975	TRASFERIMENTO A TITOLO GRATUITO	Valore catastale	953,88	953,88	AGENZIA FORESTALE REGIONALE	
33975	TERRENI AGRICOLI	1.2.2.02.13.01.001	Indisponibile	92	1	11.020	PG	PIETRALUNGA		No	28/05/1980	TRASFERIMENTO A TITOLO GRATUITO	Valore catastale	1.109,88	1.109,88	AGENZIA FORESTALE REGIONALE	
33976	TERRENI AGRICOLI	1.2.2.02.13.01.001	Indisponibile	92	2	2.980	PG	PIETRALUNGA		No	28/05/1980	TRASFERIMENTO A TITOLO GRATUITO	Valore catastale	875,88	875,88	AGENZIA FORESTALE REGIONALE	
33977	TERRENI AGRICOLI	1.2.2.02.13.01.001	Indisponibile	92	3	4.770	PG	PIETRALUNGA		No	28/05/1980	TRASFERIMENTO A TITOLO GRATUITO	Valore catastale	481,00	481,00	AGENZIA FORESTALE REGIONALE	
33978	TERRENI AGRICOLI	1.2.2.02.13.01.001	Indisponibile	92	6	10.380	PG	PIETRALUNGA		No	10/07/1975	TRASFERIMENTO A TITOLO GRATUITO	Valore catastale	783,25	783,25	AGENZIA FORESTALE REGIONALE	
33979	TERRENI AGRICOLI	1.2.2.02.13.01.001	Indisponibile	92	7	14.240	PG	PIETRALUNGA		No	10/07/1975	TRASFERIMENTO A TITOLO GRATUITO	Valore catastale	120,25	120,25	AGENZIA FORESTALE REGIONALE	
33980	TERRENI AGRICOLI	1.2.2.02.13.01.001	Indisponibile	92	8	9.900	PG	PIETRALUNGA		No	10/07/1975	TRASFERIMENTO A TITOLO GRATUITO	Valore catastale	747,50	747,50	AGENZIA FORESTALE REGIONALE	
33981	TERRENI AGRICOLI	1.2.2.02.13.01.001	Indisponibile	92	9	8.640	PG	PIETRALUNGA		No	10/07/1975	TRASFERIMENTO A TITOLO GRATUITO	Valore catastale	653,25	653,25	AGENZIA FORESTALE REGIONALE	

PATRIMONIO IMMOBILIARE REGIONE UMBRIA
Prospetto Terreni al 31/12/2019

Sviluppumbria S.p.A.

Numero Identificativo (da sistema informativo)	Classificazione secondo il piano dei conti dello Stato Patrimoniale in base al D.lgs.118/2011 (Descrizione)	Classificazione secondo il piano dei conti dello Stato Patrimoniale in base al D.lgs.118/2011 (Codice)	Classificazione ai sensi del codice civile (demaniale,disponibile, indisponibile)	Foglio	Particella	Superficie mq	Provincia	Comune	Località	Bene soggetto ad ammortamento	Data di acquisizione	Modalità di acquisizione	Criterio di valutazione secondo i principi del D.lgs 118/2011	Valore dell'immobile secondo i principi del D.lgs 118/2011 al 31/12/2019 (euro)	Valore dell'immobile secondo i principi del D.lgs 118/2011 al 31/12/2018 (euro)	Ente Gestore	Note
33982	TERRENI AGRICOLI	1.2.2.02.13.01.001	Indisponibile	92	10	29.170	PG	PIETRALUNGA		No	10/07/1975	TRASFERIMENTO A TITOLO GRATUITO	Valore catastale	245,38	245,38	AGENZIA FORESTALE REGIONALE	
33983	TERRENI AGRICOLI	1.2.2.02.13.01.001	Indisponibile	92	11	63.600	PG	PIETRALUNGA		No	28/05/1980	TRASFERIMENTO A TITOLO GRATUITO	Valore catastale	16.012,75	16.012,75	AGENZIA FORESTALE REGIONALE	
33984	TERRENI AGRICOLI	1.2.2.02.13.01.001	Indisponibile	92	12	8.330	PG	PIETRALUNGA		No	28/05/1980	TRASFERIMENTO A TITOLO GRATUITO	Valore catastale	628,88	628,88	AGENZIA FORESTALE REGIONALE	
33985	TERRENI AGRICOLI	1.2.2.02.13.01.001	Indisponibile	92	13	410	PG	PIETRALUNGA		No	28/05/1980	TRASFERIMENTO A TITOLO GRATUITO	Valore catastale	120,25	120,25	AGENZIA FORESTALE REGIONALE	
33986	TERRENI AGRICOLI	1.2.2.02.13.01.001	Indisponibile	92	14	25.370	PG	PIETRALUNGA		No	10/07/1975	TRASFERIMENTO A TITOLO GRATUITO	Valore catastale	2.554,50	2.554,50	AGENZIA FORESTALE REGIONALE	
33987	TERRENI AGRICOLI	1.2.2.02.13.01.001	Indisponibile	92	15	112.580	PG	PIETRALUNGA		No	10/07/1975	TRASFERIMENTO A TITOLO GRATUITO	Valore catastale	11.337,63	11.337,63	AGENZIA FORESTALE REGIONALE	
33988	TERRENI AGRICOLI	1.2.2.02.13.01.001	Indisponibile	92	16	56.540	PG	PIETRALUNGA		No	10/07/1975	TRASFERIMENTO A TITOLO GRATUITO	Valore catastale	4.270,50	4.270,50	AGENZIA FORESTALE REGIONALE	
33989	TERRENI AGRICOLI	1.2.2.02.13.01.001	Indisponibile	92	17	97.420	PG	PIETRALUNGA		No	10/07/1975	TRASFERIMENTO A TITOLO GRATUITO	Valore catastale	9.811,75	9.811,75	AGENZIA FORESTALE REGIONALE	
33990	TERRENI AGRICOLI	1.2.2.02.13.01.001	Indisponibile	92	23	17.700	PG	PIETRALUNGA		No	10/07/1975	TRASFERIMENTO A TITOLO GRATUITO	Valore catastale	1.485,25	1.485,25	AGENZIA FORESTALE REGIONALE	
33991	TERRENI AGRICOLI	1.2.2.02.13.01.001	Indisponibile	92	24	3.960	PG	PIETRALUNGA		No	28/05/1980	TRASFERIMENTO A TITOLO GRATUITO	Valore catastale	398,13	398,13	AGENZIA FORESTALE REGIONALE	
33992	TERRENI AGRICOLI	1.2.2.02.13.01.001	Indisponibile	92	25	2.600	PG	PIETRALUNGA		No	28/05/1980	TRASFERIMENTO A TITOLO GRATUITO	Valore catastale	261,63	261,63	AGENZIA FORESTALE REGIONALE	
33993	TERRENI AGRICOLI	1.2.2.02.13.01.001	Indisponibile	92	28	8.540	PG	PIETRALUNGA		No	10/07/1975	TRASFERIMENTO A TITOLO GRATUITO	Valore catastale	716,63	716,63	AGENZIA FORESTALE REGIONALE	
33994	TERRENI AGRICOLI	1.2.2.02.13.01.001	Indisponibile	92	29	2.060	PG	PIETRALUNGA		No	10/07/1975	TRASFERIMENTO A TITOLO GRATUITO	Valore catastale	172,25	172,25	AGENZIA FORESTALE REGIONALE	
33995	TERRENI AGRICOLI	1.2.2.02.13.01.001	Indisponibile	92	30	25.250	PG	PIETRALUNGA		No	10/07/1975	TRASFERIMENTO A TITOLO GRATUITO	Valore catastale	848,25	848,25	AGENZIA FORESTALE REGIONALE	
33996	TERRENI AGRICOLI	1.2.2.02.13.01.001	Indisponibile	92	32	14.450	PG	PIETRALUNGA		No	10/07/1975	TRASFERIMENTO A TITOLO GRATUITO	Valore catastale	1.456,00	1.456,00	AGENZIA FORESTALE REGIONALE	
33997	TERRENI AGRICOLI	1.2.2.02.13.01.001	Indisponibile	92	33	41.130	PG	PIETRALUNGA		No	10/07/1975	TRASFERIMENTO A TITOLO GRATUITO	Valore catastale	4.142,13	4.142,13	AGENZIA FORESTALE REGIONALE	
33998	TERRENI AGRICOLI	1.2.2.02.13.01.001	Indisponibile	92	39	1.380	PG	PIETRALUNGA		No	10/07/1975	TRASFERIMENTO A TITOLO GRATUITO	Valore catastale	162,50	162,50	AGENZIA FORESTALE REGIONALE	
33999	TERRENI AGRICOLI	1.2.2.02.13.01.001	Indisponibile	92	47	940	PG	PIETRALUNGA		No	10/07/1975	TRASFERIMENTO A TITOLO GRATUITO	Valore catastale	8,13	8,13	AGENZIA FORESTALE REGIONALE	
34000	TERRENI AGRICOLI	1.2.2.02.13.01.001	Indisponibile	92	51	2.570	PG	PIETRALUNGA		No	10/07/1975	TRASFERIMENTO A TITOLO GRATUITO	Valore catastale	216,13	216,13	AGENZIA FORESTALE REGIONALE	
34001	TERRENI AGRICOLI	1.2.2.02.13.01.001	Indisponibile	92	54	3.140	PG	PIETRALUNGA		No	10/07/1975	TRASFERIMENTO A TITOLO GRATUITO	Valore catastale	105,63	105,63	AGENZIA FORESTALE REGIONALE	

PATRIMONIO IMMOBILIARE REGIONE UMBRIA
Prospetto Terreni al 31/12/2019

Sviluppumbria S.p.A.

Numero Identificativo (da sistema informativo)	Classificazione secondo il piano dei conti dello Stato Patrimoniale in base al D.lgs.118/2011 (Descrizione)	Classificazione secondo il piano dei conti dello Stato Patrimoniale in base al D.lgs.118/2011 (Codice)	Classificazione ai sensi del codice civile (demaniale,disponibile, indisponibile)	Foglio	Particella	Superficie mq	Provincia	Comune	Località	Bene soggetto ad ammortamento	Data di acquisizione	Modalità di acquisizione	Criterio di valutazione secondo i principi del D.lgs 118/2011	Valore dell'immobile secondo i principi del D.lgs 118/2011 al 31/12/2019 (euro)	Valore dell'immobile secondo i principi del D.lgs 118/2011 al 31/12/2018 (euro)	Ente Gestore	Note
34002	TERRENI AGRICOLI	1.2.2.02.13.01.001	Indisponibile	92	55	16.400	PG	PIETRALUNGA		No	10/07/1975	TRASFERIMENTO A TITOLO GRATUITO	Valore catastale	138,13	138,13	AGENZIA FORESTALE REGIONALE	
34003	TERRENI AGRICOLI	1.2.2.02.13.01.001	Indisponibile	92	56	73.040	PG	PIETRALUNGA		No	10/07/1975	TRASFERIMENTO A TITOLO GRATUITO	Valore catastale	2.452,13	2.452,13	AGENZIA FORESTALE REGIONALE	
34004	TERRENI AGRICOLI	1.2.2.02.13.01.001	Indisponibile	92	57	2.330	PG	PIETRALUNGA		No	10/07/1975	TRASFERIMENTO A TITOLO GRATUITO	Valore catastale	234,00	234,00	AGENZIA FORESTALE REGIONALE	
34005	TERRENI AGRICOLI	1.2.2.02.13.01.001	Indisponibile	92	73	1.540	PG	PIETRALUNGA		No	10/07/1975	TRASFERIMENTO A TITOLO GRATUITO	Valore catastale	117,00	117,00	AGENZIA FORESTALE REGIONALE	
34006	TERRENI AGRICOLI	1.2.2.02.13.01.001	Indisponibile	92	75	2.470	PG	PIETRALUNGA		No	10/07/1975	TRASFERIMENTO A TITOLO GRATUITO	Valore catastale	21,13	21,13	AGENZIA FORESTALE REGIONALE	
34007	TERRENI AGRICOLI	1.2.2.02.13.01.001	Indisponibile	92	76	4.440	PG	PIETRALUNGA		No	10/07/1975	TRASFERIMENTO A TITOLO GRATUITO	Valore catastale	149,50	149,50	AGENZIA FORESTALE REGIONALE	
34008	TERRENI AGRICOLI	1.2.2.02.13.01.001	Indisponibile	92	78	12.300	PG	PIETRALUNGA		No	10/07/1975	TRASFERIMENTO A TITOLO GRATUITO	Valore catastale	900,25	900,25	AGENZIA FORESTALE REGIONALE	
34009	TERRENI AGRICOLI	1.2.2.02.13.01.001	Indisponibile	93	15	11.840	PG	PIETRALUNGA		No	10/07/1975	TRASFERIMENTO A TITOLO GRATUITO	Valore catastale	1.192,75	1.192,75	AGENZIA FORESTALE REGIONALE	
34010	TERRENI AGRICOLI	1.2.2.02.13.01.001	Indisponibile	93	26	3.840	PG	PIETRALUNGA		No	10/07/1975	TRASFERIMENTO A TITOLO GRATUITO	Valore catastale	1.127,75	1.127,75	AGENZIA FORESTALE REGIONALE	
34011	TERRENI AGRICOLI	1.2.2.02.13.01.001	Indisponibile	93	38	42.000	PG	PIETRALUNGA		No	10/07/1975	TRASFERIMENTO A TITOLO GRATUITO	Valore catastale	4.229,88	4.229,88	AGENZIA FORESTALE REGIONALE	
34015	TERRENI AGRICOLI	1.2.2.02.13.01.001	Indisponibile	93	790	21.940	PG	PIETRALUNGA	VOCABOLO CANDELETO	No	10/07/1975	TRASFERIMENTO A TITOLO GRATUITO	Valore catastale	2.210,00	2.210,00	AGENZIA FORESTALE REGIONALE	
34016	TERRENI AGRICOLI	1.2.2.02.13.01.001	Indisponibile	93	46	2.460	PG	PIETRALUNGA		No	10/07/1975	TRASFERIMENTO A TITOLO GRATUITO	Valore catastale	723,13	723,13	AGENZIA FORESTALE REGIONALE	
34017	TERRENI AGRICOLI	1.2.2.02.13.01.001	Indisponibile	93	47	8.560	PG	PIETRALUNGA		No	10/07/1975	TRASFERIMENTO A TITOLO GRATUITO	Valore catastale	646,75	646,75	AGENZIA FORESTALE REGIONALE	
34018	TERRENI AGRICOLI	1.2.2.02.13.01.001	Indisponibile	93	53	470	PG	PIETRALUNGA		No	10/07/1975	TRASFERIMENTO A TITOLO GRATUITO	Valore catastale	39,00	39,00	AGENZIA FORESTALE REGIONALE	
34020	TERRENI AGRICOLI	1.2.2.02.13.01.001	Indisponibile	93	57	9.130	PG	PIETRALUNGA		No	10/07/1975	TRASFERIMENTO A TITOLO GRATUITO	Valore catastale	2.681,25	2.681,25	AGENZIA FORESTALE REGIONALE	
34021	TERRENI AGRICOLI	1.2.2.02.13.01.001	Indisponibile	93	58	870	PG	PIETRALUNGA		No	10/07/1975	TRASFERIMENTO A TITOLO GRATUITO	Valore catastale	87,75	87,75	AGENZIA FORESTALE REGIONALE	
34022	TERRENI AGRICOLI	1.2.2.02.13.01.001	Indisponibile	93	59	2.670	PG	PIETRALUNGA		No	10/07/1975	TRASFERIMENTO A TITOLO GRATUITO	Valore catastale	784,88	784,88	AGENZIA FORESTALE REGIONALE	
34023	TERRENI AGRICOLI	1.2.2.02.13.01.001	Indisponibile	93	63	5.520	PG	PIETRALUNGA		No	10/07/1975	TRASFERIMENTO A TITOLO GRATUITO	Valore catastale	555,75	555,75	AGENZIA FORESTALE REGIONALE	
34024	TERRENI AGRICOLI	1.2.2.02.13.01.001	Indisponibile	93	64	1.680	PG	PIETRALUNGA		No	10/07/1975	TRASFERIMENTO A TITOLO GRATUITO	Valore catastale	211,25	211,25	AGENZIA FORESTALE REGIONALE	
34025	TERRENI AGRICOLI	1.2.2.02.13.01.001	Indisponibile	93	65	1.580	PG	PIETRALUNGA		No	10/07/1975	TRASFERIMENTO A TITOLO GRATUITO	Valore catastale	133,25	133,25	AGENZIA FORESTALE REGIONALE	

PATRIMONIO IMMOBILIARE REGIONE UMBRIA
Prospetto Terreni al 31/12/2019

Sviluppumbria S.p.A.

Numero Identificativo (da sistema informativo)	Classificazione secondo il piano dei conti dello Stato Patrimoniale in base al D.lgs.118/2011 (Descrizione)	Classificazione secondo il piano dei conti dello Stato Patrimoniale in base al D.lgs.118/2011 (Codice)	Classificazione ai sensi del codice civile (demaniale,disponibile, indisponibile)	Foglio	Particella	Superficie mq	Provincia	Comune	Località	Bene soggetto ad ammortamento	Data di acquisizione	Modalità di acquisizione	Criterio di valutazione secondo i principi del D.lgs 118/2011	Valore dell'immobile secondo i principi del D.lgs 118/2011 al 31/12/2019 (euro)	Valore dell'immobile secondo i principi del D.lgs 118/2011 al 31/12/2018 (euro)	Ente Gestore	Note
34026	TERRENI AGRICOLI	1.2.2.02.13.01.001	Indisponibile	93	66	8.990	PG	PIETRALUNGA		No	28/05/1980	TRASFERIMENTO A TITOLO GRATUITO	Valore catastale	4.150,25	4.150,25	AGENZIA FORESTALE REGIONALE	
34027	TERRENI AGRICOLI	1.2.2.02.13.01.001	Indisponibile	93	798	19.269	PG	PIETRALUNGA		No	10/07/1975	TRASFERIMENTO A TITOLO GRATUITO	Valore catastale	8.893,63	8.893,63	AGENZIA FORESTALE REGIONALE	
34028	TERRENI AGRICOLI	1.2.2.02.13.01.001	Indisponibile	93	69	2.260	PG	PIETRALUNGA		No	10/07/1975	TRASFERIMENTO A TITOLO GRATUITO	Valore catastale	1.043,25	1.043,25	AGENZIA FORESTALE REGIONALE	
34029	TERRENI AGRICOLI	1.2.2.02.13.01.001	Indisponibile	93	70	5.910	PG	PIETRALUNGA		No	10/07/1975	TRASFERIMENTO A TITOLO GRATUITO	Valore catastale	1.735,50	1.735,50	AGENZIA FORESTALE REGIONALE	
34030	TERRENI AGRICOLI	1.2.2.02.13.01.001	Indisponibile	93	72	81.670	PG	PIETRALUNGA		No	10/07/1975	TRASFERIMENTO A TITOLO GRATUITO	Valore catastale	6.168,50	6.168,50	AGENZIA FORESTALE REGIONALE	
34031	TERRENI AGRICOLI	1.2.2.02.13.01.001	Indisponibile	93	73	21.000	PG	PIETRALUNGA		No	10/07/1975	TRASFERIMENTO A TITOLO GRATUITO	Valore catastale	2.114,13	2.114,13	AGENZIA FORESTALE REGIONALE	
34032	TERRENI AGRICOLI	1.2.2.02.13.01.001	Indisponibile	93	74	7.780	PG	PIETRALUNGA		No	10/07/1975	TRASFERIMENTO A TITOLO GRATUITO	Valore catastale	2.284,75	2.284,75	AGENZIA FORESTALE REGIONALE	
34033	TERRENI AGRICOLI	1.2.2.02.13.01.001	Indisponibile	93	75	2.730	PG	PIETRALUNGA		No	10/07/1975	TRASFERIMENTO A TITOLO GRATUITO	Valore catastale	801,13	801,13	AGENZIA FORESTALE REGIONALE	
34034	TERRENI AGRICOLI	1.2.2.02.13.01.001	Indisponibile	93	76	1.390	PG	PIETRALUNGA		No	10/07/1975	TRASFERIMENTO A TITOLO GRATUITO	Valore catastale	139,75	139,75	AGENZIA FORESTALE REGIONALE	
34035	TERRENI AGRICOLI	1.2.2.02.13.01.001	Indisponibile	93	77	7.620	PG	PIETRALUNGA		No	10/07/1975	TRASFERIMENTO A TITOLO GRATUITO	Valore catastale	767,00	767,00	AGENZIA FORESTALE REGIONALE	
34036	TERRENI AGRICOLI	1.2.2.02.13.01.001	Indisponibile	93	78	7.090	PG	PIETRALUNGA		No	10/07/1975	TRASFERIMENTO A TITOLO GRATUITO	Valore catastale	654,88	654,88	AGENZIA FORESTALE REGIONALE	
34037	TERRENI AGRICOLI	1.2.2.02.13.01.001	Indisponibile	93	82	640	PG	PIETRALUNGA		No	10/07/1975	TRASFERIMENTO A TITOLO GRATUITO	Valore catastale	65,00	65,00	AGENZIA FORESTALE REGIONALE	
34038	TERRENI AGRICOLI	1.2.2.02.13.01.001	Indisponibile	93	83	14.060	PG	PIETRALUNGA		No	10/07/1975	TRASFERIMENTO A TITOLO GRATUITO	Valore catastale	1.415,38	1.415,38	AGENZIA FORESTALE REGIONALE	
34039	TERRENI AGRICOLI	1.2.2.02.13.01.001	Indisponibile	93	84	76.910	PG	PIETRALUNGA		No	10/07/1975	TRASFERIMENTO A TITOLO GRATUITO	Valore catastale	10.973,63	10.973,63	AGENZIA FORESTALE REGIONALE	Variazioni di coltura anno 2018
34040	TERRENI AGRICOLI	1.2.2.02.13.01.001	Indisponibile	93	85	76.000	PG	PIETRALUNGA		No	10/07/1975	TRASFERIMENTO A TITOLO GRATUITO	Valore catastale	7.653,75	7.653,75	AGENZIA FORESTALE REGIONALE	
34041	TERRENI AGRICOLI	1.2.2.02.13.01.001	Indisponibile	93	86	60.860	PG	PIETRALUNGA		No	10/07/1975	TRASFERIMENTO A TITOLO GRATUITO	Valore catastale	5.617,63	5.617,63	AGENZIA FORESTALE REGIONALE	
34042	TERRENI AGRICOLI	1.2.2.02.13.01.001	Indisponibile	93	87	5.630	PG	PIETRALUNGA		No	10/07/1975	TRASFERIMENTO A TITOLO GRATUITO	Valore catastale	472,88	472,88	AGENZIA FORESTALE REGIONALE	
34043	TERRENI AGRICOLI	1.2.2.02.13.01.001	Indisponibile	93	88	15.420	PG	PIETRALUNGA		No	10/07/1975	TRASFERIMENTO A TITOLO GRATUITO	Valore catastale	4.528,88	4.528,88	AGENZIA FORESTALE REGIONALE	
34044	TERRENI AGRICOLI	1.2.2.02.13.01.001	Indisponibile	93	89	8.060	PG	PIETRALUNGA		No	10/07/1975	TRASFERIMENTO A TITOLO GRATUITO	Valore catastale	2.367,63	2.367,63	AGENZIA FORESTALE REGIONALE	
34045	TERRENI AGRICOLI	1.2.2.02.13.01.001	Indisponibile	93	90	11.580	PG	PIETRALUNGA		No	10/07/1975	TRASFERIMENTO A TITOLO GRATUITO	Valore catastale	1.360,13	1.360,13	AGENZIA FORESTALE REGIONALE	

PATRIMONIO IMMOBILIARE REGIONE UMBRIA
Prospetto Terreni al 31/12/2019

Sviluppumbria S.p.A.

Numero Identificativo (da sistema informativo)	Classificazione secondo il piano dei conti dello Stato Patrimoniale in base al D.lgs.118/2011 (Descrizione)	Classificazione secondo il piano dei conti dello Stato Patrimoniale in base al D.lgs.118/2011 (Codice)	Classificazione ai sensi del codice civile (demaniale,disponibile, indisponibile)	Foglio	Particella	Superficie mq	Provincia	Comune	Località	Bene soggetto ad ammortamento	Data di acquisizione	Modalità di acquisizione	Criterio di valutazione secondo i principi del D.lgs 118/2011	Valore dell'immobile secondo i principi del D.lgs 118/2011 al 31/12/2019 (euro)	Valore dell'immobile secondo i principi del D.lgs 118/2011 al 31/12/2018 (euro)	Ente Gestore	Note
34046	TERRENI AGRICOLI	1.2.2.02.13.01.001	Indisponibile	93	93	7.240	PG	PIETRALUNGA		No	10/07/1975	TRASFERIMENTO A TITOLO GRATUITO	Valore catastale	2.127,13	2.127,13	AGENZIA FORESTALE REGIONALE	
34047	TERRENI AGRICOLI	1.2.2.02.13.01.001	Indisponibile	93	94	6.650	PG	PIETRALUNGA		No	10/07/1975	TRASFERIMENTO A TITOLO GRATUITO	Valore catastale	836,88	836,88	AGENZIA FORESTALE REGIONALE	
34048	TERRENI AGRICOLI	1.2.2.02.13.01.001	Indisponibile	93	95	23.270	PG	PIETRALUNGA		No	10/07/1975	TRASFERIMENTO A TITOLO GRATUITO	Valore catastale	2.148,25	2.148,25	AGENZIA FORESTALE REGIONALE	
34049	TERRENI AGRICOLI	1.2.2.02.13.01.001	Indisponibile	93	96	340	PG	PIETRALUNGA		No	10/07/1975	TRASFERIMENTO A TITOLO GRATUITO	Valore catastale	42,25	42,25	AGENZIA FORESTALE REGIONALE	
34050	TERRENI AGRICOLI	1.2.2.02.13.01.001	Indisponibile	93	97	1.340	PG	PIETRALUNGA		No	10/07/1975	TRASFERIMENTO A TITOLO GRATUITO	Valore catastale	169,00	169,00	AGENZIA FORESTALE REGIONALE	
34051	TERRENI AGRICOLI	1.2.2.02.13.01.001	Indisponibile	93	98	4.510	PG	PIETRALUNGA		No	10/07/1975	TRASFERIMENTO A TITOLO GRATUITO	Valore catastale	302,25	302,25	AGENZIA FORESTALE REGIONALE	
34052	TERRENI AGRICOLI	1.2.2.02.13.01.001	Indisponibile	93	99	4.410	PG	PIETRALUNGA		No	10/07/1975	TRASFERIMENTO A TITOLO GRATUITO	Valore catastale	443,63	443,63	AGENZIA FORESTALE REGIONALE	Variazione registrata anno 2018
34053	TERRENI AGRICOLI	1.2.2.02.13.01.001	Indisponibile	93	100	10.370	PG	PIETRALUNGA		No	10/07/1975	TRASFERIMENTO A TITOLO GRATUITO	Valore catastale	3.045,25	3.045,25	AGENZIA FORESTALE REGIONALE	
34054	TERRENI AGRICOLI	1.2.2.02.13.01.001	Indisponibile	93	101	2.430	PG	PIETRALUNGA		No	10/07/1975	TRASFERIMENTO A TITOLO GRATUITO	Valore catastale	245,38	245,38	AGENZIA FORESTALE REGIONALE	
34055	TERRENI AGRICOLI	1.2.2.02.13.01.001	Indisponibile	93	102	1.240	PG	PIETRALUNGA		No	10/07/1975	TRASFERIMENTO A TITOLO GRATUITO	Valore catastale	0,00	0,00	AGENZIA FORESTALE REGIONALE	
34056	TERRENI AGRICOLI	1.2.2.02.13.01.001	Indisponibile	93	103	2.470	PG	PIETRALUNGA		No	10/07/1975	TRASFERIMENTO A TITOLO GRATUITO	Valore catastale	724,75	724,75	AGENZIA FORESTALE REGIONALE	
34057	TERRENI AGRICOLI	1.2.2.02.13.01.001	Indisponibile	93	104	52.670	PG	PIETRALUNGA		No	10/07/1975	TRASFERIMENTO A TITOLO GRATUITO	Valore catastale	5.304,00	5.304,00	AGENZIA FORESTALE REGIONALE	
34058	TERRENI AGRICOLI	1.2.2.02.13.01.001	Indisponibile	93	105	4.280	PG	PIETRALUNGA		No	10/07/1975	TRASFERIMENTO A TITOLO GRATUITO	Valore catastale	539,50	539,50	AGENZIA FORESTALE REGIONALE	
34059	TERRENI AGRICOLI	1.2.2.02.13.01.001	Indisponibile	93	106	2.280	PG	PIETRALUNGA		No	10/07/1975	TRASFERIMENTO A TITOLO GRATUITO	Valore catastale	669,50	669,50	AGENZIA FORESTALE REGIONALE	
34060	TERRENI AGRICOLI	1.2.2.02.13.01.001	Indisponibile	93	107	7.210	PG	PIETRALUNGA		No	10/07/1975	TRASFERIMENTO A TITOLO GRATUITO	Valore catastale	544,38	544,38	AGENZIA FORESTALE REGIONALE	
34061	TERRENI AGRICOLI	1.2.2.02.13.01.001	Indisponibile	93	113	5.740	PG	PIETRALUNGA		No	10/07/1975	TRASFERIMENTO A TITOLO GRATUITO	Valore catastale	385,13	385,13	AGENZIA FORESTALE REGIONALE	
34062	TERRENI AGRICOLI	1.2.2.02.13.01.001	Indisponibile	93	296	1.508	PG	PIETRALUNGA		No	10/07/1975	TRASFERIMENTO A TITOLO GRATUITO	Valore catastale	151,13	151,13	AGENZIA FORESTALE REGIONALE	
34063	TERRENI AGRICOLI	1.2.2.02.13.01.001	Indisponibile	93	297	40	PG	PIETRALUNGA		No	10/07/1975	TRASFERIMENTO A TITOLO GRATUITO	Valore catastale	11,38	11,38	AGENZIA FORESTALE REGIONALE	
34064	TERRENI AGRICOLI	1.2.2.02.13.01.001	Indisponibile	93	298	90	PG	PIETRALUNGA		No	10/07/1975	TRASFERIMENTO A TITOLO GRATUITO	Valore catastale	26,00	26,00	AGENZIA FORESTALE REGIONALE	
34065	TERRENI AGRICOLI	1.2.2.02.13.01.001	Indisponibile	93	377	240	PG	PIETRALUNGA		No	10/07/1975	TRASFERIMENTO A TITOLO GRATUITO	Valore catastale	24,38	24,38	AGENZIA FORESTALE REGIONALE	

PATRIMONIO IMMOBILIARE REGIONE UMBRIA
Prospetto Terreni al 31/12/2019

Sviluppumbria S.p.A.

Numero Identificativo (da sistema informativo)	Classificazione secondo il piano dei conti dello Stato Patrimoniale in base al D.lgs.118/2011 (Descrizione)	Classificazione secondo il piano dei conti dello Stato Patrimoniale in base al D.lgs.118/2011 (Codice)	Classificazione ai sensi del codice civile (demaniale,disponibile, indisponibile)	Foglio	Particella	Superficie mq	Provincia	Comune	Località	Bene soggetto ad ammortamento	Data di acquisizione	Modalità di acquisizione	Criterio di valutazione secondo i principi del D.lgs 118/2011	Valore dell'immobile secondo i principi del D.lgs 118/2011 al 31/12/2019 (euro)	Valore dell'immobile secondo i principi del D.lgs 118/2011 al 31/12/2018 (euro)	Ente Gestore	Note
34067	TERRENI AGRICOLI	1.2.2.02.13.01.001	Indisponibile	94	72	210	PG	PIETRALUNGA		No	10/07/1975	TRASFERIMENTO A TITOLO GRATUITO	Valore catastale	6,50	6,50	AGENZIA FORESTALE REGIONALE	
34068	TERRENI AGRICOLI	1.2.2.02.13.01.001	Indisponibile	94	126	2.190	PG	PIETRALUNGA		No	10/07/1975	TRASFERIMENTO A TITOLO GRATUITO	Valore catastale	550,88	550,88	AGENZIA FORESTALE REGIONALE	
34069	TERRENI AGRICOLI	1.2.2.02.13.01.001	Indisponibile	94	127	11.110	PG	PIETRALUNGA		No	10/07/1975	TRASFERIMENTO A TITOLO GRATUITO	Valore catastale	2.796,63	2.796,63	AGENZIA FORESTALE REGIONALE	
34070	TERRENI AGRICOLI	1.2.2.02.13.01.001	Indisponibile	94	129	4.230	PG	PIETRALUNGA		No	10/07/1975	TRASFERIMENTO A TITOLO GRATUITO	Valore catastale	390,00	390,00	AGENZIA FORESTALE REGIONALE	
34071	TERRENI AGRICOLI	1.2.2.02.13.01.001	Indisponibile	94	175	7.060	PG	PIETRALUNGA		No	10/07/1975	TRASFERIMENTO A TITOLO GRATUITO	Valore catastale	1.777,75	1.777,75	AGENZIA FORESTALE REGIONALE	
34072	TERRENI AGRICOLI	1.2.2.02.13.01.001	Indisponibile	94	179	4.270	PG	PIETRALUNGA		No	10/07/1975	TRASFERIMENTO A TITOLO GRATUITO	Valore catastale	359,13	359,13	AGENZIA FORESTALE REGIONALE	
34073	TERRENI AGRICOLI	1.2.2.02.13.01.001	Indisponibile	94	180	13.260	PG	PIETRALUNGA		No	10/07/1975	TRASFERIMENTO A TITOLO GRATUITO	Valore catastale	1.223,63	1.223,63	AGENZIA FORESTALE REGIONALE	
34074	TERRENI AGRICOLI	1.2.2.02.13.01.001	Indisponibile	94	181	440	PG	PIETRALUNGA		No	10/07/1975	TRASFERIMENTO A TITOLO GRATUITO	Valore catastale	55,25	55,25	AGENZIA FORESTALE REGIONALE	
34075	TERRENI AGRICOLI	1.2.2.02.13.01.001	Indisponibile	94	228	3.980	PG	PIETRALUNGA		No	10/07/1975	TRASFERIMENTO A TITOLO GRATUITO	Valore catastale	500,50	500,50	AGENZIA FORESTALE REGIONALE	
34076	TERRENI AGRICOLI	1.2.2.02.13.01.001	Indisponibile	95	1	820	PG	PIETRALUNGA		No	28/05/1980	TRASFERIMENTO A TITOLO GRATUITO	Valore catastale	206,38	206,38	AGENZIA FORESTALE REGIONALE	
34077	TERRENI AGRICOLI	1.2.2.02.13.01.001	Indisponibile	95	2	520	PG	PIETRALUNGA		No	28/05/1980	TRASFERIMENTO A TITOLO GRATUITO	Valore catastale	43,88	43,88	AGENZIA FORESTALE REGIONALE	
34078	TERRENI AGRICOLI	1.2.2.02.13.01.001	Indisponibile	95	3	5.200	PG	PIETRALUNGA		No	28/05/1980	TRASFERIMENTO A TITOLO GRATUITO	Valore catastale	459,88	459,88	AGENZIA FORESTALE REGIONALE	
34079	TERRENI AGRICOLI	1.2.2.02.13.01.001	Indisponibile	95	4	2.750	PG	PIETRALUNGA		No	28/05/1980	TRASFERIMENTO A TITOLO GRATUITO	Valore catastale	92,63	92,63	AGENZIA FORESTALE REGIONALE	
34080	TERRENI AGRICOLI	1.2.2.02.13.01.001	Indisponibile	95	5	18.050	PG	PIETRALUNGA		No	28/05/1980	TRASFERIMENTO A TITOLO GRATUITO	Valore catastale	1.363,38	1.363,38	AGENZIA FORESTALE REGIONALE	
34081	TERRENI AGRICOLI	1.2.2.02.13.01.001	Indisponibile	95	6	1.250	PG	PIETRALUNGA		No	28/05/1980	TRASFERIMENTO A TITOLO GRATUITO	Valore catastale	42,25	42,25	AGENZIA FORESTALE REGIONALE	
34082	TERRENI AGRICOLI	1.2.2.02.13.01.001	Indisponibile	95	7	2.540	PG	PIETRALUNGA		No	28/05/1980	TRASFERIMENTO A TITOLO GRATUITO	Valore catastale	191,75	191,75	AGENZIA FORESTALE REGIONALE	
34083	TERRENI AGRICOLI	1.2.2.02.13.01.001	Indisponibile	95	8	22.340	PG	PIETRALUNGA		No	28/05/1980	TRASFERIMENTO A TITOLO GRATUITO	Valore catastale	1.686,75	1.686,75	AGENZIA FORESTALE REGIONALE	
34084	TERRENI AGRICOLI	1.2.2.02.13.01.001	Indisponibile	95	9	1.850	PG	PIETRALUNGA		No	28/05/1980	TRASFERIMENTO A TITOLO GRATUITO	Valore catastale	156,00	156,00	AGENZIA FORESTALE REGIONALE	
34085	TERRENI AGRICOLI	1.2.2.02.13.01.001	Indisponibile	95	10	2.330	PG	PIETRALUNGA		No	28/05/1980	TRASFERIMENTO A TITOLO GRATUITO	Valore catastale	586,63	586,63	AGENZIA FORESTALE REGIONALE	
34086	TERRENI AGRICOLI	1.2.2.02.13.01.001	Indisponibile	95	11	3.090	PG	PIETRALUNGA		No	28/05/1980	TRASFERIMENTO A TITOLO GRATUITO	Valore catastale	260,00	260,00	AGENZIA FORESTALE REGIONALE	Variazione di coltura anno 2018

PATRIMONIO IMMOBILIARE REGIONE UMBRIA
Prospetto Terreni al 31/12/2019

Sviluppumbria S.p.A.

Numero Identificativo (da sistema informativo)	Classificazione secondo il piano dei conti dello Stato Patrimoniale in base al D.lgs.118/2011 (Descrizione)	Classificazione secondo il piano dei conti dello Stato Patrimoniale in base al D.lgs.118/2011 (Codice)	Classificazione ai sensi del codice civile (demaniale,disponibile, indisponibile)	Foglio	Particella	Superficie mq	Provincia	Comune	Località	Bene soggetto ad ammortamento	Data di acquisizione	Modalità di acquisizione	Criterio di valutazione secondo i principi del D.lgs 118/2011	Valore dell'immobile secondo i principi del D.lgs 118/2011 al 31/12/2019 (euro)	Valore dell'immobile secondo i principi del D.lgs 118/2011 al 31/12/2018 (euro)	Ente Gestore	Note
34087	TERRENI AGRICOLI	1.2.2.02.13.01.001	Indisponibile	95	12	8.310	PG	PIETRALUNGA		No	28/05/1980	TRASFERIMENTO A TITOLO GRATUITO	Valore catastale	2.093,00	2.093,00	AGENZIA FORESTALE REGIONALE	
34088	TERRENI AGRICOLI	1.2.2.02.13.01.001	Indisponibile	95	13	12.780	PG	PIETRALUNGA		No	28/05/1980	TRASFERIMENTO A TITOLO GRATUITO	Valore catastale	3.753,75	3.753,75	AGENZIA FORESTALE REGIONALE	
34089	TERRENI AGRICOLI	1.2.2.02.13.01.001	Indisponibile	95	14	3.250	PG	PIETRALUNGA		No	28/05/1980	TRASFERIMENTO A TITOLO GRATUITO	Valore catastale	281,13	281,13	AGENZIA FORESTALE REGIONALE	
34090	TERRENI AGRICOLI	1.2.2.02.13.01.001	Indisponibile	95	15	6.680	PG	PIETRALUNGA		No	28/05/1980	TRASFERIMENTO A TITOLO GRATUITO	Valore catastale	1.681,88	1.681,88	AGENZIA FORESTALE REGIONALE	
34091	TERRENI AGRICOLI	1.2.2.02.13.01.001	Indisponibile	95	16	10.380	PG	PIETRALUNGA		No	28/05/1980	TRASFERIMENTO A TITOLO GRATUITO	Valore catastale	2.613,00	2.613,00	AGENZIA FORESTALE REGIONALE	
34092	TERRENI AGRICOLI	1.2.2.02.13.01.001	Indisponibile	95	17	3.790	PG	PIETRALUNGA		No	28/05/1980	TRASFERIMENTO A TITOLO GRATUITO	Valore catastale	318,50	318,50	AGENZIA FORESTALE REGIONALE	
34093	TERRENI AGRICOLI	1.2.2.02.13.01.001	Indisponibile	95	18	2.440	PG	PIETRALUNGA		No	28/05/1980	TRASFERIMENTO A TITOLO GRATUITO	Valore catastale	286,00	286,00	AGENZIA FORESTALE REGIONALE	
34094	TERRENI AGRICOLI	1.2.2.02.13.01.001	Indisponibile	95	19	1.370	PG	PIETRALUNGA		No	28/05/1980	TRASFERIMENTO A TITOLO GRATUITO	Valore catastale	115,38	115,38	AGENZIA FORESTALE REGIONALE	
34095	TERRENI AGRICOLI	1.2.2.02.13.01.001	Indisponibile	95	20	9.570	PG	PIETRALUNGA		No	28/05/1980	TRASFERIMENTO A TITOLO GRATUITO	Valore catastale	2.811,25	2.811,25	AGENZIA FORESTALE REGIONALE	
34096	TERRENI AGRICOLI	1.2.2.02.13.01.001	Indisponibile	95	21	53.670	PG	PIETRALUNGA		No	28/05/1980	TRASFERIMENTO A TITOLO GRATUITO	Valore catastale	4.054,38	4.054,38	AGENZIA FORESTALE REGIONALE	
34097	TERRENI AGRICOLI	1.2.2.02.13.01.001	Indisponibile	95	22	2.840	PG	PIETRALUNGA		No	28/05/1980	TRASFERIMENTO A TITOLO GRATUITO	Valore catastale	715,00	715,00	AGENZIA FORESTALE REGIONALE	
34098	TERRENI AGRICOLI	1.2.2.02.13.01.001	Indisponibile	95	24	12.940	PG	PIETRALUNGA		No	28/05/1980	TRASFERIMENTO A TITOLO GRATUITO	Valore catastale	1.521,00	1.521,00	AGENZIA FORESTALE REGIONALE	
34099	TERRENI AGRICOLI	1.2.2.02.13.01.001	Indisponibile	95	25	1.840	PG	PIETRALUNGA		No	28/05/1980	TRASFERIMENTO A TITOLO GRATUITO	Valore catastale	61,75	61,75	AGENZIA FORESTALE REGIONALE	
34100	TERRENI AGRICOLI	1.2.2.02.13.01.001	Indisponibile	95	26	23.120	PG	PIETRALUNGA		No	28/05/1980	TRASFERIMENTO A TITOLO GRATUITO	Valore catastale	1.746,88	1.746,88	AGENZIA FORESTALE REGIONALE	
34101	TERRENI AGRICOLI	1.2.2.02.13.01.001	Indisponibile	95	31	19.020	PG	PIETRALUNGA		No	28/05/1980	TRASFERIMENTO A TITOLO GRATUITO	Valore catastale	4.788,88	4.788,88	AGENZIA FORESTALE REGIONALE	
34102	TERRENI AGRICOLI	1.2.2.02.13.01.001	Indisponibile	95	51	3.180	PG	PIETRALUNGA		No	28/05/1980	TRASFERIMENTO A TITOLO GRATUITO	Valore catastale	266,50	266,50	AGENZIA FORESTALE REGIONALE	
34103	TERRENI AGRICOLI	1.2.2.02.13.01.001	Indisponibile	96	1	16.470	PG	PIETRALUNGA		No	28/05/1980	TRASFERIMENTO A TITOLO GRATUITO	Valore catastale	4.837,63	4.837,63	AGENZIA FORESTALE REGIONALE	
34104	TERRENI AGRICOLI	1.2.2.02.13.01.001	Indisponibile	96	3	3.340	PG	PIETRALUNGA		No	28/05/1980	TRASFERIMENTO A TITOLO GRATUITO	Valore catastale	112,13	112,13	AGENZIA FORESTALE REGIONALE	
34105	TERRENI AGRICOLI	1.2.2.02.13.01.001	Indisponibile	96	4	350	PG	PIETRALUNGA		No	28/05/1980	TRASFERIMENTO A TITOLO GRATUITO	Valore catastale	3,25	3,25	AGENZIA FORESTALE REGIONALE	
34106	TERRENI AGRICOLI	1.2.2.02.13.01.001	Indisponibile	96	5	790	PG	PIETRALUNGA		No	28/05/1980	TRASFERIMENTO A TITOLO GRATUITO	Valore catastale	198,25	198,25	AGENZIA FORESTALE REGIONALE	

PATRIMONIO IMMOBILIARE REGIONE UMBRIA
Prospetto Terreni al 31/12/2019

Sviluppumbria S.p.A.

Numero Identificativo (da sistema informativo)	Classificazione secondo il piano dei conti dello Stato Patrimoniale in base al D.lgs.118/2011 (Descrizione)	Classificazione secondo il piano dei conti dello Stato Patrimoniale in base al D.lgs.118/2011 (Codice)	Classificazione ai sensi del codice civile (demaniale,disponibile, indisponibile)	Foglio	Particella	Superficie mq	Provincia	Comune	Località	Bene soggetto ad ammortamento	Data di acquisizione	Modalità di acquisizione	Criterio di valutazione secondo i principi del D.lgs 118/2011	Valore dell'immobile secondo i principi del D.lgs 118/2011 al 31/12/2019 (euro)	Valore dell'immobile secondo i principi del D.lgs 118/2011 al 31/12/2018 (euro)	Ente Gestore	Note
34107	TERRENI AGRICOLI	1.2.2.02.13.01.001	Indisponibile	96	6	56.530	PG	PIETRALUNGA		No	28/05/1980	TRASFERIMENTO A TITOLO GRATUITO	Valore catastale	4.745,00	4.745,00	AGENZIA FORESTALE REGIONALE	
34108	TERRENI AGRICOLI	1.2.2.02.13.01.001	Indisponibile	96	7	5.860	PG	PIETRALUNGA		No	28/05/1980	TRASFERIMENTO A TITOLO GRATUITO	Valore catastale	1.865,50	1.865,50	AGENZIA FORESTALE REGIONALE	
34109	TERRENI AGRICOLI	1.2.2.02.13.01.001	Indisponibile	96	8	8.390	PG	PIETRALUNGA		No	28/05/1980	TRASFERIMENTO A TITOLO GRATUITO	Valore catastale	2.465,13	2.465,13	AGENZIA FORESTALE REGIONALE	
34110	TERRENI AGRICOLI	1.2.2.02.13.01.001	Indisponibile	96	9	5.010	PG	PIETRALUNGA		No	28/05/1980	TRASFERIMENTO A TITOLO GRATUITO	Valore catastale	420,88	420,88	AGENZIA FORESTALE REGIONALE	
34111	TERRENI AGRICOLI	1.2.2.02.13.01.001	Indisponibile	96	111	30	PG	PIETRALUNGA		No	28/05/1980	TRASFERIMENTO A TITOLO GRATUITO	Valore catastale	3,25	3,25	AGENZIA FORESTALE REGIONALE	
34112	TERRENI AGRICOLI	1.2.2.02.13.01.001	Indisponibile	96	10	2.960	PG	PIETRALUNGA		No	10/07/1975	TRASFERIMENTO A TITOLO GRATUITO	Valore catastale	99,13	99,13	AGENZIA FORESTALE REGIONALE	
34113	TERRENI AGRICOLI	1.2.2.02.13.01.001	Indisponibile	96	112	670	PG	PIETRALUNGA		No	10/07/1975	TRASFERIMENTO A TITOLO GRATUITO	Valore catastale	22,75	22,75	AGENZIA FORESTALE REGIONALE	
34114	TERRENI AGRICOLI	1.2.2.02.13.01.001	Indisponibile	96	11	360	PG	PIETRALUNGA		No	10/07/1975	TRASFERIMENTO A TITOLO GRATUITO	Valore catastale	0,00	0,00	AGENZIA FORESTALE REGIONALE	
34115	TERRENI AGRICOLI	1.2.2.02.13.01.001	Indisponibile	96	12	1.680	PG	PIETRALUNGA		No	10/07/1975	TRASFERIMENTO A TITOLO GRATUITO	Valore catastale	494,00	494,00	AGENZIA FORESTALE REGIONALE	
34116	TERRENI AGRICOLI	1.2.2.02.13.01.001	Indisponibile	96	13	2.490	PG	PIETRALUNGA		No	10/07/1975	TRASFERIMENTO A TITOLO GRATUITO	Valore catastale	188,50	188,50	AGENZIA FORESTALE REGIONALE	
34117	TERRENI AGRICOLI	1.2.2.02.13.01.001	Indisponibile	96	14	19.560	PG	PIETRALUNGA		No	10/07/1975	TRASFERIMENTO A TITOLO GRATUITO	Valore catastale	5.746,00	5.746,00	AGENZIA FORESTALE REGIONALE	
34118	TERRENI AGRICOLI	1.2.2.02.13.01.001	Indisponibile	96	15	410	PG	PIETRALUNGA		No	28/05/1980	TRASFERIMENTO A TITOLO GRATUITO	Valore catastale	120,25	120,25	AGENZIA FORESTALE REGIONALE	
34119	TERRENI AGRICOLI	1.2.2.02.13.01.001	Indisponibile	96	16	1.310	PG	PIETRALUNGA		No	28/05/1980	TRASFERIMENTO A TITOLO GRATUITO	Valore catastale	329,88	329,88	AGENZIA FORESTALE REGIONALE	
34120	TERRENI AGRICOLI	1.2.2.02.13.01.001	Indisponibile	96	17	4.720	PG	PIETRALUNGA		No	28/05/1980	TRASFERIMENTO A TITOLO GRATUITO	Valore catastale	396,50	396,50	AGENZIA FORESTALE REGIONALE	
34121	TERRENI AGRICOLI	1.2.2.02.13.01.001	Indisponibile	96	18	37.160	PG	PIETRALUNGA		No	28/05/1980	TRASFERIMENTO A TITOLO GRATUITO	Valore catastale	10.915,13	10.915,13	AGENZIA FORESTALE REGIONALE	
34122	TERRENI AGRICOLI	1.2.2.02.13.01.001	Indisponibile	96	19	580	PG	PIETRALUNGA		No	28/05/1980	TRASFERIMENTO A TITOLO GRATUITO	Valore catastale	47,13	47,13	AGENZIA FORESTALE REGIONALE	
34123	TERRENI AGRICOLI	1.2.2.02.13.01.001	Indisponibile	96	20	1.000	PG	PIETRALUNGA		No	28/05/1980	TRASFERIMENTO A TITOLO GRATUITO	Valore catastale	84,50	84,50	AGENZIA FORESTALE REGIONALE	
34124	TERRENI AGRICOLI	1.2.2.02.13.01.001	Indisponibile	96	21	4.900	PG	PIETRALUNGA		No	28/05/1980	TRASFERIMENTO A TITOLO GRATUITO	Valore catastale	164,13	164,13	AGENZIA FORESTALE REGIONALE	
34126	TERRENI AGRICOLI	1.2.2.02.13.01.001	Indisponibile	96	24	4.640	PG	PIETRALUNGA		No	28/05/1980	TRASFERIMENTO A TITOLO GRATUITO	Valore catastale	390,00	390,00	AGENZIA FORESTALE REGIONALE	
34127	TERRENI AGRICOLI	1.2.2.02.13.01.001	Indisponibile	96	25	920	PG	PIETRALUNGA		No	28/05/1980	TRASFERIMENTO A TITOLO GRATUITO	Valore catastale	78,00	78,00	AGENZIA FORESTALE REGIONALE	

PATRIMONIO IMMOBILIARE REGIONE UMBRIA
Prospetto Terreni al 31/12/2019

Sviluppumbria S.p.A.

Numero Identificativo (da sistema informativo)	Classificazione secondo il piano dei conti dello Stato Patrimoniale in base al D.lgs.118/2011 (Descrizione)	Classificazione secondo il piano dei conti dello Stato Patrimoniale in base al D.lgs.118/2011 (Codice)	Classificazione ai sensi del codice civile (demaniale,disponibile, indisponibile)	Foglio	Particella	Superficie mq	Provincia	Comune	Località	Bene soggetto ad ammortamento	Data di acquisizione	Modalità di acquisizione	Criterio di valutazione secondo i principi del D.lgs 118/2011	Valore dell'immobile secondo i principi del D.lgs 118/2011 al 31/12/2019 (euro)	Valore dell'immobile secondo i principi del D.lgs 118/2011 al 31/12/2018 (euro)	Ente Gestore	Note
34129	TERRENI AGRICOLI	1.2.2.02.13.01.001	Indisponibile	96	27	7.260	PG	PIETRALUNGA		No	28/05/1980	TRASFERIMENTO A TITOLO GRATUITO	Valore catastale	609,38	609,38	AGENZIA FORESTALE REGIONALE	
34130	TERRENI AGRICOLI	1.2.2.02.13.01.001	Indisponibile	96	28	51.170	PG	PIETRALUNGA		No	28/05/1980	TRASFERIMENTO A TITOLO GRATUITO	Valore catastale	12.883,00	12.883,00	AGENZIA FORESTALE REGIONALE	
34131	TERRENI AGRICOLI	1.2.2.02.13.01.001	Indisponibile	96	29	340	PG	PIETRALUNGA		No	28/05/1980	TRASFERIMENTO A TITOLO GRATUITO	Valore catastale	11,38	11,38	AGENZIA FORESTALE REGIONALE	
34132	TERRENI AGRICOLI	1.2.2.02.13.01.001	Indisponibile	96	30	16.030	PG	PIETRALUNGA		No	28/05/1980	TRASFERIMENTO A TITOLO GRATUITO	Valore catastale	4.036,50	4.036,50	AGENZIA FORESTALE REGIONALE	
34133	TERRENI AGRICOLI	1.2.2.02.13.01.001	Indisponibile	96	31	5.060	PG	PIETRALUNGA		No	28/05/1980	TRASFERIMENTO A TITOLO GRATUITO	Valore catastale	424,13	424,13	AGENZIA FORESTALE REGIONALE	
34134	TERRENI AGRICOLI	1.2.2.02.13.01.001	Indisponibile	96	32	3.010	PG	PIETRALUNGA		No	10/07/1975	TRASFERIMENTO A TITOLO GRATUITO	Valore catastale	100,75	100,75	AGENZIA FORESTALE REGIONALE	
34136	TERRENI AGRICOLI	1.2.2.02.13.01.001	Indisponibile	96	34	16.030	PG	PIETRALUNGA		No	28/05/1980	TRASFERIMENTO A TITOLO GRATUITO	Valore catastale	1.345,50	1.345,50	AGENZIA FORESTALE REGIONALE	
34137	TERRENI AGRICOLI	1.2.2.02.13.01.001	Indisponibile	96	35	7.790	PG	PIETRALUNGA		No	28/05/1980	TRASFERIMENTO A TITOLO GRATUITO	Valore catastale	1.961,38	1.961,38	AGENZIA FORESTALE REGIONALE	
34138	TERRENI AGRICOLI	1.2.2.02.13.01.001	Indisponibile	96	36	2.310	PG	PIETRALUNGA		No	28/05/1980	TRASFERIMENTO A TITOLO GRATUITO	Valore catastale	679,25	679,25	AGENZIA FORESTALE REGIONALE	
34139	TERRENI AGRICOLI	1.2.2.02.13.01.001	Indisponibile	96	37	850	PG	PIETRALUNGA		No	28/05/1980	TRASFERIMENTO A TITOLO GRATUITO	Valore catastale	29,25	29,25	AGENZIA FORESTALE REGIONALE	
34140	TERRENI AGRICOLI	1.2.2.02.13.01.001	Indisponibile	96	38	11.590	PG	PIETRALUNGA		No	28/05/1980	TRASFERIMENTO A TITOLO GRATUITO	Valore catastale	3.404,38	3.404,38	AGENZIA FORESTALE REGIONALE	
34141	TERRENI AGRICOLI	1.2.2.02.13.01.001	Indisponibile	96	39	1.030	PG	PIETRALUNGA		No	28/05/1980	TRASFERIMENTO A TITOLO GRATUITO	Valore catastale	34,13	34,13	AGENZIA FORESTALE REGIONALE	
34142	TERRENI AGRICOLI	1.2.2.02.13.01.001	Indisponibile	96	42	13.210	PG	PIETRALUNGA		No	10/07/1975	TRASFERIMENTO A TITOLO GRATUITO	Valore catastale	3.880,50	3.880,50	AGENZIA FORESTALE REGIONALE	
34143	TERRENI AGRICOLI	1.2.2.02.13.01.001	Indisponibile	97	1	2.130	PG	PIETRALUNGA		No	10/07/1975	TRASFERIMENTO A TITOLO GRATUITO	Valore catastale	71,50	71,50	AGENZIA FORESTALE REGIONALE	
34144	TERRENI AGRICOLI	1.2.2.02.13.01.001	Indisponibile	97	2	8.910	PG	PIETRALUNGA		No	10/07/1975	TRASFERIMENTO A TITOLO GRATUITO	Valore catastale	2.617,88	2.617,88	AGENZIA FORESTALE REGIONALE	
34145	TERRENI AGRICOLI	1.2.2.02.13.01.001	Indisponibile	97	3	3.870	PG	PIETRALUNGA		No	10/07/1975	TRASFERIMENTO A TITOLO GRATUITO	Valore catastale	325,00	1.137,50	AGENZIA FORESTALE REGIONALE	Aggiornamento catastale anno 2019
34146	TERRENI AGRICOLI	1.2.2.02.13.01.001	Indisponibile	97	4	34.920	PG	PIETRALUNGA		No	10/07/1975	TRASFERIMENTO A TITOLO GRATUITO	Valore catastale	8.791,25	8.791,25	AGENZIA FORESTALE REGIONALE	
34147	TERRENI AGRICOLI	1.2.2.02.13.01.001	Indisponibile	97	5	470	PG	PIETRALUNGA		No	10/07/1975	TRASFERIMENTO A TITOLO GRATUITO	Valore catastale	3,25	3,25	AGENZIA FORESTALE REGIONALE	
34148	TERRENI AGRICOLI	1.2.2.02.13.01.001	Indisponibile	97	6	7.210	PG	PIETRALUNGA		No	10/07/1975	TRASFERIMENTO A TITOLO GRATUITO	Valore catastale	60,13	60,13	AGENZIA FORESTALE REGIONALE	
34149	TERRENI AGRICOLI	1.2.2.02.13.01.001	Indisponibile	97	7	17.190	PG	PIETRALUNGA		No	10/07/1975	TRASFERIMENTO A TITOLO GRATUITO	Valore catastale	1.298,38	1.298,38	AGENZIA FORESTALE REGIONALE	

PATRIMONIO IMMOBILIARE REGIONE UMBRIA
Prospetto Terreni al 31/12/2019

Sviluppumbria S.p.A.

Numero Identificativo (da sistema informativo)	Classificazione secondo il piano dei conti dello Stato Patrimoniale in base al D.lgs.118/2011 (Descrizione)	Classificazione secondo il piano dei conti dello Stato Patrimoniale in base al D.lgs.118/2011 (Codice)	Classificazione ai sensi del codice civile (demaniale,disponibile, indisponibile)	Foglio	Particella	Superficie mq	Provincia	Comune	Località	Bene soggetto ad ammortamento	Data di acquisizione	Modalità di acquisizione	Criterio di valutazione secondo i principi del D.lgs 118/2011	Valore dell'immobile secondo i principi del D.lgs 118/2011 al 31/12/2019 (euro)	Valore dell'immobile secondo i principi del D.lgs 118/2011 al 31/12/2018 (euro)	Ente Gestore	Note
34150	TERRENI AGRICOLI	1.2.2.02.13.01.001	Indisponibile	97	8	9.710	PG	PIETRALUNGA		No	10/07/1975	TRASFERIMENTO A TITOLO GRATUITO	Valore catastale	81,25	81,25	AGENZIA FORESTALE REGIONALE	
34151	TERRENI AGRICOLI	1.2.2.02.13.01.001	Indisponibile	97	9	260	PG	PIETRALUNGA		No	10/07/1975	TRASFERIMENTO A TITOLO GRATUITO	Valore catastale	76,38	76,38	AGENZIA FORESTALE REGIONALE	
34152	TERRENI AGRICOLI	1.2.2.02.13.01.001	Indisponibile	97	10	5.420	PG	PIETRALUNGA		No	10/07/1975	TRASFERIMENTO A TITOLO GRATUITO	Valore catastale	1.592,50	1.592,50	AGENZIA FORESTALE REGIONALE	
34153	TERRENI AGRICOLI	1.2.2.02.13.01.001	Indisponibile	97	11	98	PG	PIETRALUNGA		No	10/07/1975	TRASFERIMENTO A TITOLO GRATUITO	Valore catastale	1,63	1,63	AGENZIA FORESTALE REGIONALE	
34154	TERRENI AGRICOLI	1.2.2.02.13.01.001	Indisponibile	97	12	1.440	PG	PIETRALUNGA		No	10/07/1975	TRASFERIMENTO A TITOLO GRATUITO	Valore catastale	11,38	11,38	AGENZIA FORESTALE REGIONALE	
34155	TERRENI AGRICOLI	1.2.2.02.13.01.001	Indisponibile	97	13	5.700	PG	PIETRALUNGA		No	10/07/1975	TRASFERIMENTO A TITOLO GRATUITO	Valore catastale	47,13	47,13	AGENZIA FORESTALE REGIONALE	
34157	TERRENI AGRICOLI	1.2.2.02.13.01.001	Indisponibile	97	15	390	PG	PIETRALUNGA		No	10/07/1975	TRASFERIMENTO A TITOLO GRATUITO	Valore catastale	3,25	3,25	AGENZIA FORESTALE REGIONALE	
34158	TERRENI AGRICOLI	1.2.2.02.13.01.001	Indisponibile	97	16	3.510	PG	PIETRALUNGA		No	10/07/1975	TRASFERIMENTO A TITOLO GRATUITO	Valore catastale	1.030,25	1.030,25	AGENZIA FORESTALE REGIONALE	Variazione registrata anno 2018
34164	TERRENI AGRICOLI	1.2.2.02.13.01.001	Indisponibile	97	22	7.920	PG	PIETRALUNGA		No	10/07/1975	TRASFERIMENTO A TITOLO GRATUITO	Valore catastale	2.327,00	2.327,00	AGENZIA FORESTALE REGIONALE	
34165	TERRENI AGRICOLI	1.2.2.02.13.01.001	Indisponibile	97	23	64	PG	PIETRALUNGA		No	10/07/1975	TRASFERIMENTO A TITOLO GRATUITO	Valore catastale	1,63	1,63	AGENZIA FORESTALE REGIONALE	
34166	TERRENI AGRICOLI	1.2.2.02.13.01.001	Indisponibile	97	24	560	PG	PIETRALUNGA		No	10/07/1975	TRASFERIMENTO A TITOLO GRATUITO	Valore catastale	37,38	37,38	AGENZIA FORESTALE REGIONALE	
34167	TERRENI AGRICOLI	1.2.2.02.13.01.001	Indisponibile	97	25	35	PG	PIETRALUNGA		No	10/07/1975	TRASFERIMENTO A TITOLO GRATUITO	Valore catastale	1,63	1,63	AGENZIA FORESTALE REGIONALE	
34168	TERRENI AGRICOLI	1.2.2.02.13.01.001	Indisponibile	97	26	1.550	PG	PIETRALUNGA		No	10/07/1975	TRASFERIMENTO A TITOLO GRATUITO	Valore catastale	390,00	390,00	AGENZIA FORESTALE REGIONALE	
34169	TERRENI AGRICOLI	1.2.2.02.13.01.001	Indisponibile	97	27	3.310	PG	PIETRALUNGA		No	10/07/1975	TRASFERIMENTO A TITOLO GRATUITO	Valore catastale	971,75	971,75	AGENZIA FORESTALE REGIONALE	
34170	TERRENI AGRICOLI	1.2.2.02.13.01.001	Indisponibile	97	28	17.640	PG	PIETRALUNGA		No	10/07/1975	TRASFERIMENTO A TITOLO GRATUITO	Valore catastale	5.182,13	5.182,13	AGENZIA FORESTALE REGIONALE	
34171	TERRENI AGRICOLI	1.2.2.02.13.01.001	Indisponibile	97	29	5.820	PG	PIETRALUNGA		No	10/07/1975	TRASFERIMENTO A TITOLO GRATUITO	Valore catastale	1.709,50	1.709,50	AGENZIA FORESTALE REGIONALE	
34173	TERRENI AGRICOLI	1.2.2.02.13.01.001	Indisponibile	97	32	3.760	PG	PIETRALUNGA		No	10/07/1975	TRASFERIMENTO A TITOLO GRATUITO	Valore catastale	315,25	442,00	AGENZIA FORESTALE REGIONALE	Aggiornamento catastale anno 2019
34176	TERRENI AGRICOLI	1.2.2.02.13.01.001	Indisponibile	97	36	140	PG	PIETRALUNGA		No	10/07/1975	TRASFERIMENTO A TITOLO GRATUITO	Valore catastale	1,63	1,63	AGENZIA FORESTALE REGIONALE	
34177	TERRENI AGRICOLI	1.2.2.02.13.01.001	Indisponibile	97	37	16.850	PG	PIETRALUNGA		No	10/07/1975	TRASFERIMENTO A TITOLO GRATUITO	Valore catastale	141,38	141,38	AGENZIA FORESTALE REGIONALE	
34178	TERRENI AGRICOLI	1.2.2.02.13.01.001	Indisponibile	97	38	6.140	PG	PIETRALUNGA		No	10/07/1975	TRASFERIMENTO A TITOLO GRATUITO	Valore catastale	1.545,38	1.545,38	AGENZIA FORESTALE REGIONALE	

PATRIMONIO IMMOBILIARE REGIONE UMBRIA
Prospetto Terreni al 31/12/2019

Sviluppumbria S.p.A.

Numero Identificativo (da sistema informativo)	Classificazione secondo il piano dei conti dello Stato Patrimoniale in base al D.lgs.118/2011 (Descrizione)	Classificazione secondo il piano dei conti dello Stato Patrimoniale in base al D.lgs.118/2011 (Codice)	Classificazione ai sensi del codice civile (demaniale,disponibile, indisponibile)	Foglio	Particella	Superficie mq	Provincia	Comune	Località	Bene soggetto ad ammortamento	Data di acquisizione	Modalità di acquisizione	Criterio di valutazione secondo i principi del D.lgs 118/2011	Valore dell'immobile secondo i principi del D.lgs 118/2011 al 31/12/2019 (euro)	Valore dell'immobile secondo i principi del D.lgs 118/2011 al 31/12/2018 (euro)	Ente Gestore	Note
34179	TERRENI AGRICOLI	1.2.2.02.13.01.001	Indisponibile	97	39	6.420	PG	PIETRALUNGA		No	10/07/1975	TRASFERIMENTO A TITOLO GRATUITO	Valore catastale	1.616,88	1.616,88	AGENZIA FORESTALE REGIONALE	
34180	TERRENI AGRICOLI	1.2.2.02.13.01.001	Indisponibile	97	40	460	PG	PIETRALUNGA		No	10/07/1975	TRASFERIMENTO A TITOLO GRATUITO	Valore catastale	115,38	115,38	AGENZIA FORESTALE REGIONALE	
34181	TERRENI AGRICOLI	1.2.2.02.13.01.001	Indisponibile	97	41	110	PG	PIETRALUNGA		No	10/07/1975	TRASFERIMENTO A TITOLO GRATUITO	Valore catastale	1,63	1,63	AGENZIA FORESTALE REGIONALE	
34182	TERRENI AGRICOLI	1.2.2.02.13.01.001	Indisponibile	97	42	1.950	PG	PIETRALUNGA		No	10/07/1975	TRASFERIMENTO A TITOLO GRATUITO	Valore catastale	147,88	147,88	AGENZIA FORESTALE REGIONALE	
34183	TERRENI AGRICOLI	1.2.2.02.13.01.001	Indisponibile	97	43	24.150	PG	PIETRALUNGA		No	10/07/1975	TRASFERIMENTO A TITOLO GRATUITO	Valore catastale	7.093,13	7.093,13	AGENZIA FORESTALE REGIONALE	
34184	TERRENI AGRICOLI	1.2.2.02.13.01.001	Indisponibile	97	45	6.310	PG	PIETRALUNGA		No	10/07/1975	TRASFERIMENTO A TITOLO GRATUITO	Valore catastale	1.854,13	1.854,13	AGENZIA FORESTALE REGIONALE	
34185	TERRENI AGRICOLI	1.2.2.02.13.01.001	Indisponibile	97	46	40.270	PG	PIETRALUNGA		No	10/07/1975	TRASFERIMENTO A TITOLO GRATUITO	Valore catastale	3.042,00	3.042,00	AGENZIA FORESTALE REGIONALE	
34186	TERRENI AGRICOLI	1.2.2.02.13.01.001	Indisponibile	97	47	3.370	PG	PIETRALUNGA		No	10/07/1975	TRASFERIMENTO A TITOLO GRATUITO	Valore catastale	848,25	848,25	AGENZIA FORESTALE REGIONALE	
34187	TERRENI AGRICOLI	1.2.2.02.13.01.001	Indisponibile	97	48	9.820	PG	PIETRALUNGA		No	10/07/1975	TRASFERIMENTO A TITOLO GRATUITO	Valore catastale	2.471,63	2.471,63	AGENZIA FORESTALE REGIONALE	
34188	TERRENI AGRICOLI	1.2.2.02.13.01.001	Indisponibile	97	49	300	PG	PIETRALUNGA		No	10/07/1975	TRASFERIMENTO A TITOLO GRATUITO	Valore catastale	74,75	74,75	AGENZIA FORESTALE REGIONALE	
34189	TERRENI AGRICOLI	1.2.2.02.13.01.001	Indisponibile	97	54	8.570	PG	PIETRALUNGA		No	10/07/1975	TRASFERIMENTO A TITOLO GRATUITO	Valore catastale	719,88	719,88	AGENZIA FORESTALE REGIONALE	
34190	TERRENI AGRICOLI	1.2.2.02.13.01.001	Indisponibile	97	55	590	PG	PIETRALUNGA		No	10/07/1975	TRASFERIMENTO A TITOLO GRATUITO	Valore catastale	48,75	48,75	AGENZIA FORESTALE REGIONALE	
34191	TERRENI AGRICOLI	1.2.2.02.13.01.001	Indisponibile	97	56	1.890	PG	PIETRALUNGA		No	10/07/1975	TRASFERIMENTO A TITOLO GRATUITO	Valore catastale	476,13	476,13	AGENZIA FORESTALE REGIONALE	
34192	TERRENI AGRICOLI	1.2.2.02.13.01.001	Indisponibile	97	57	1.340	PG	PIETRALUNGA		No	10/07/1975	TRASFERIMENTO A TITOLO GRATUITO	Valore catastale	11,38	11,38	AGENZIA FORESTALE REGIONALE	
34193	TERRENI AGRICOLI	1.2.2.02.13.01.001	Indisponibile	97	58	11.160	PG	PIETRALUNGA		No	10/07/1975	TRASFERIMENTO A TITOLO GRATUITO	Valore catastale	843,38	843,38	AGENZIA FORESTALE REGIONALE	
34194	TERRENI AGRICOLI	1.2.2.02.13.01.001	Indisponibile	97	59	4.180	PG	PIETRALUNGA		No	10/07/1975	TRASFERIMENTO A TITOLO GRATUITO	Valore catastale	1.053,00	1.053,00	AGENZIA FORESTALE REGIONALE	
34195	TERRENI AGRICOLI	1.2.2.02.13.01.001	Indisponibile	97	60	7.430	PG	PIETRALUNGA		No	10/07/1975	TRASFERIMENTO A TITOLO GRATUITO	Valore catastale	1.870,38	1.870,38	AGENZIA FORESTALE REGIONALE	
34196	TERRENI AGRICOLI	1.2.2.02.13.01.001	Indisponibile	97	76	1.670	PG	PIETRALUNGA		No	10/07/1975	TRASFERIMENTO A TITOLO GRATUITO	Valore catastale	126,75	126,75	AGENZIA FORESTALE REGIONALE	
34197	TERRENI AGRICOLI	1.2.2.02.13.01.001	Indisponibile	97	77	5.950	PG	PIETRALUNGA		No	10/07/1975	TRASFERIMENTO A TITOLO GRATUITO	Valore catastale	1.498,25	1.498,25	AGENZIA FORESTALE REGIONALE	
34198	TERRENI AGRICOLI	1.2.2.02.13.01.001	Indisponibile	97	78	5.450	PG	PIETRALUNGA		No	10/07/1975	TRASFERIMENTO A TITOLO GRATUITO	Valore catastale	365,63	365,63	AGENZIA FORESTALE REGIONALE	

PATRIMONIO IMMOBILIARE REGIONE UMBRIA
Prospetto Terreni al 31/12/2019

Sviluppumbria S.p.A.

Numero Identificativo (da sistema informativo)	Classificazione secondo il piano dei conti dello Stato Patrimoniale in base al D.lgs.118/2011 (Descrizione)	Classificazione secondo il piano dei conti dello Stato Patrimoniale in base al D.lgs.118/2011 (Codice)	Classificazione ai sensi del codice civile (demaniale,disponibile, indisponibile)	Foglio	Particella	Superficie mq	Provincia	Comune	Località	Bene soggetto ad ammortamento	Data di acquisizione	Modalità di acquisizione	Criterio di valutazione secondo i principi del D.lgs 118/2011	Valore dell'immobile secondo i principi del D.lgs 118/2011 al 31/12/2019 (euro)	Valore dell'immobile secondo i principi del D.lgs 118/2011 al 31/12/2018 (euro)	Ente Gestore	Note
34199	TERRENI AGRICOLI	1.2.2.02.13.01.001	Indisponibile	97	79	2.900	PG	PIETRALUNGA		No	10/07/1975	TRASFERIMENTO A TITOLO GRATUITO	Valore catastale	729,63	729,63	AGENZIA FORESTALE REGIONALE	
34200	TERRENI AGRICOLI	1.2.2.02.13.01.001	Indisponibile	97	80	440	PG	PIETRALUNGA		No	10/07/1975	TRASFERIMENTO A TITOLO GRATUITO	Valore catastale	3,25	3,25	AGENZIA FORESTALE REGIONALE	
34201	TERRENI AGRICOLI	1.2.2.02.13.01.001	Indisponibile	97	89	8.340	PG	PIETRALUNGA		No	10/07/1975	TRASFERIMENTO A TITOLO GRATUITO	Valore catastale	2.099,50	2.099,50	AGENZIA FORESTALE REGIONALE	
34202	TERRENI AGRICOLI	1.2.2.02.13.01.001	Indisponibile	97	90	3.910	PG	PIETRALUNGA		No	10/07/1975	TRASFERIMENTO A TITOLO GRATUITO	Valore catastale	32,50	32,50	AGENZIA FORESTALE REGIONALE	
34203	TERRENI AGRICOLI	1.2.2.02.13.01.001	Indisponibile	97	91	8.950	PG	PIETRALUNGA		No	10/07/1975	TRASFERIMENTO A TITOLO GRATUITO	Valore catastale	2.253,88	2.253,88	AGENZIA FORESTALE REGIONALE	
34204	TERRENI AGRICOLI	1.2.2.02.13.01.001	Indisponibile	97	92	17.920	PG	PIETRALUNGA		No	10/07/1975	TRASFERIMENTO A TITOLO GRATUITO	Valore catastale	15.039,38	15.039,38	AGENZIA FORESTALE REGIONALE	
34205	TERRENI AGRICOLI	1.2.2.02.13.01.001	Indisponibile	97	93	2.280	PG	PIETRALUNGA		No	10/07/1975	TRASFERIMENTO A TITOLO GRATUITO	Valore catastale	152,75	152,75	AGENZIA FORESTALE REGIONALE	
34206	TERRENI AGRICOLI	1.2.2.02.13.01.001	Indisponibile	97	96	420	PG	PIETRALUNGA		No	10/07/1975	TRASFERIMENTO A TITOLO GRATUITO	Valore catastale	14,63	14,63	AGENZIA FORESTALE REGIONALE	
34207	TERRENI AGRICOLI	1.2.2.02.13.01.001	Indisponibile	97	97	4.800	PG	PIETRALUNGA		No	10/07/1975	TRASFERIMENTO A TITOLO GRATUITO	Valore catastale	1.410,50	1.410,50	AGENZIA FORESTALE REGIONALE	
34208	TERRENI AGRICOLI	1.2.2.02.13.01.001	Indisponibile	97	98	440	PG	PIETRALUNGA		No	10/07/1975	TRASFERIMENTO A TITOLO GRATUITO	Valore catastale	3,25	3,25	AGENZIA FORESTALE REGIONALE	
34209	TERRENI AGRICOLI	1.2.2.02.13.01.001	Indisponibile	97	99	510	PG	PIETRALUNGA		No	10/07/1975	TRASFERIMENTO A TITOLO GRATUITO	Valore catastale	4,88	4,88	AGENZIA FORESTALE REGIONALE	
34210	TERRENI AGRICOLI	1.2.2.02.13.01.001	Indisponibile	97	111	23.660	PG	PIETRALUNGA		No	10/07/1975	TRASFERIMENTO A TITOLO GRATUITO	Valore catastale	6.950,13	6.950,13	AGENZIA FORESTALE REGIONALE	
34211	TERRENI AGRICOLI	1.2.2.02.13.01.001	Indisponibile	97	112	14.480	PG	PIETRALUNGA		No	10/07/1975	TRASFERIMENTO A TITOLO GRATUITO	Valore catastale	4.252,63	4.252,63	AGENZIA FORESTALE REGIONALE	
34212	TERRENI AGRICOLI	1.2.2.02.13.01.001	Indisponibile	97	113	3.210	PG	PIETRALUNGA		No	10/07/1975	TRASFERIMENTO A TITOLO GRATUITO	Valore catastale	807,63	807,63	AGENZIA FORESTALE REGIONALE	
34213	TERRENI AGRICOLI	1.2.2.02.13.01.001	Indisponibile	97	114	1.040	PG	PIETRALUNGA		No	10/07/1975	TRASFERIMENTO A TITOLO GRATUITO	Valore catastale	8,13	8,13	AGENZIA FORESTALE REGIONALE	
34214	TERRENI AGRICOLI	1.2.2.02.13.01.001	Indisponibile	97	115	6.330	PG	PIETRALUNGA		No	10/07/1975	TRASFERIMENTO A TITOLO GRATUITO	Valore catastale	637,00	637,00	AGENZIA FORESTALE REGIONALE	
34215	TERRENI AGRICOLI	1.2.2.02.13.01.001	Indisponibile	97	116	2.800	PG	PIETRALUNGA		No	10/07/1975	TRASFERIMENTO A TITOLO GRATUITO	Valore catastale	822,25	822,25	AGENZIA FORESTALE REGIONALE	
34216	TERRENI AGRICOLI	1.2.2.02.13.01.001	Indisponibile	97	117	7.270	PG	PIETRALUNGA		No	10/07/1975	TRASFERIMENTO A TITOLO GRATUITO	Valore catastale	609,38	609,38	AGENZIA FORESTALE REGIONALE	
34217	TERRENI AGRICOLI	1.2.2.02.13.01.001	Indisponibile	97	118	20.500	PG	PIETRALUNGA		No	10/07/1975	TRASFERIMENTO A TITOLO GRATUITO	Valore catastale	5.161,00	5.161,00	AGENZIA FORESTALE REGIONALE	
34218	TERRENI AGRICOLI	1.2.2.02.13.01.001	Indisponibile	97	124	6.410	PG	PIETRALUNGA		No	10/07/1975	TRASFERIMENTO A TITOLO GRATUITO	Valore catastale	1.883,38	1.883,38	AGENZIA FORESTALE REGIONALE	

PATRIMONIO IMMOBILIARE REGIONE UMBRIA
Prospetto Terreni al 31/12/2019

Sviluppumbria S.p.A.

Numero Identificativo (da sistema informativo)	Classificazione secondo il piano dei conti dello Stato Patrimoniale in base al D.lgs.118/2011 (Descrizione)	Classificazione secondo il piano dei conti dello Stato Patrimoniale in base al D.lgs.118/2011 (Codice)	Classificazione ai sensi del codice civile (demaniale,disponibile, indisponibile)	Foglio	Particella	Superficie mq	Provincia	Comune	Località	Bene soggetto ad ammortamento	Data di acquisizione	Modalità di acquisizione	Criterio di valutazione secondo i principi del D.lgs 118/2011	Valore dell'immobile secondo i principi del D.lgs 118/2011 al 31/12/2019 (euro)	Valore dell'immobile secondo i principi del D.lgs 118/2011 al 31/12/2018 (euro)	Ente Gestore	Note
34219	TERRENI AGRICOLI	1.2.2.02.13.01.001	Indisponibile	97	125	4.150	PG	PIETRALUNGA		No	10/07/1975	TRASFERIMENTO A TITOLO GRATUITO	Valore catastale	347,75	347,75	AGENZIA FORESTALE REGIONALE	
34220	TERRENI AGRICOLI	1.2.2.02.13.01.001	Indisponibile	97	126	24.420	PG	PIETRALUNGA		No	10/07/1975	TRASFERIMENTO A TITOLO GRATUITO	Valore catastale	7.172,75	7.172,75	AGENZIA FORESTALE REGIONALE	
34221	TERRENI AGRICOLI	1.2.2.02.13.01.001	Indisponibile	97	127	680	PG	PIETRALUNGA		No	10/07/1975	TRASFERIMENTO A TITOLO GRATUITO	Valore catastale	22,75	22,75	AGENZIA FORESTALE REGIONALE	
34222	TERRENI AGRICOLI	1.2.2.02.13.01.001	Indisponibile	97	128	1.440	PG	PIETRALUNGA		No	10/07/1975	TRASFERIMENTO A TITOLO GRATUITO	Valore catastale	95,88	95,88	AGENZIA FORESTALE REGIONALE	
34223	TERRENI AGRICOLI	1.2.2.02.13.01.001	Indisponibile	97	130	18.720	PG	PIETRALUNGA		No	10/07/1975	TRASFERIMENTO A TITOLO GRATUITO	Valore catastale	5.499,00	5.499,00	AGENZIA FORESTALE REGIONALE	
34224	TERRENI AGRICOLI	1.2.2.02.13.01.001	Indisponibile	97	131	5.280	PG	PIETRALUNGA		No	10/07/1975	TRASFERIMENTO A TITOLO GRATUITO	Valore catastale	443,63	443,63	AGENZIA FORESTALE REGIONALE	
34225	TERRENI AGRICOLI	1.2.2.02.13.01.001	Indisponibile	97	132	520	PG	PIETRALUNGA		No	10/07/1975	TRASFERIMENTO A TITOLO GRATUITO	Valore catastale	152,75	152,75	AGENZIA FORESTALE REGIONALE	
34226	TERRENI AGRICOLI	1.2.2.02.13.01.001	Indisponibile	97	133	25.540	PG	PIETRALUNGA		No	10/07/1975	TRASFERIMENTO A TITOLO GRATUITO	Valore catastale	7.502,63	7.502,63	AGENZIA FORESTALE REGIONALE	
34227	TERRENI AGRICOLI	1.2.2.02.13.01.001	Indisponibile	97	136	1.740	PG	PIETRALUNGA		No	10/07/1975	TRASFERIMENTO A TITOLO GRATUITO	Valore catastale	511,88	511,88	AGENZIA FORESTALE REGIONALE	
34228	TERRENI AGRICOLI	1.2.2.02.13.01.001	Indisponibile	97	137	3.920	PG	PIETRALUNGA		No	10/07/1975	TRASFERIMENTO A TITOLO GRATUITO	Valore catastale	585,00	585,00	AGENZIA FORESTALE REGIONALE	
34229	TERRENI AGRICOLI	1.2.2.02.13.01.001	Indisponibile	97	138	19.510	PG	PIETRALUNGA		No	10/07/1975	TRASFERIMENTO A TITOLO GRATUITO	Valore catastale	1.638,00	1.638,00	AGENZIA FORESTALE REGIONALE	
34230	TERRENI AGRICOLI	1.2.2.02.13.01.001	Indisponibile	97	139	91.290	PG	PIETRALUNGA		No	10/07/1975	TRASFERIMENTO A TITOLO GRATUITO	Valore catastale	10.726,63	10.726,63	AGENZIA FORESTALE REGIONALE	
34231	TERRENI AGRICOLI	1.2.2.02.13.01.001	Indisponibile	97	140	1.680	PG	PIETRALUNGA		No	10/07/1975	TRASFERIMENTO A TITOLO GRATUITO	Valore catastale	141,38	141,38	AGENZIA FORESTALE REGIONALE	
34232	TERRENI AGRICOLI	1.2.2.02.13.01.001	Indisponibile	97	141	1.910	PG	PIETRALUNGA		No	10/07/1975	TRASFERIMENTO A TITOLO GRATUITO	Valore catastale	560,63	560,63	AGENZIA FORESTALE REGIONALE	
34233	TERRENI AGRICOLI	1.2.2.02.13.01.001	Indisponibile	97	142	720	PG	PIETRALUNGA		No	10/07/1975	TRASFERIMENTO A TITOLO GRATUITO	Valore catastale	60,13	60,13	AGENZIA FORESTALE REGIONALE	
34234	TERRENI AGRICOLI	1.2.2.02.13.01.001	Indisponibile	97	143	8.940	PG	PIETRALUNGA		No	10/07/1975	TRASFERIMENTO A TITOLO GRATUITO	Valore catastale	1.049,75	1.049,75	AGENZIA FORESTALE REGIONALE	
34235	TERRENI AGRICOLI	1.2.2.02.13.01.001	Indisponibile	97	144	390	PG	PIETRALUNGA		No	10/07/1975	TRASFERIMENTO A TITOLO GRATUITO	Valore catastale	32,50	32,50	AGENZIA FORESTALE REGIONALE	
34236	TERRENI AGRICOLI	1.2.2.02.13.01.001	Indisponibile	97	145	10.210	PG	PIETRALUNGA		No	10/07/1975	TRASFERIMENTO A TITOLO GRATUITO	Valore catastale	2.999,75	2.999,75	AGENZIA FORESTALE REGIONALE	
34237	TERRENI AGRICOLI	1.2.2.02.13.01.001	Indisponibile	97	146	1.480	PG	PIETRALUNGA		No	10/07/1975	TRASFERIMENTO A TITOLO GRATUITO	Valore catastale	123,50	123,50	AGENZIA FORESTALE REGIONALE	
34238	TERRENI AGRICOLI	1.2.2.02.13.01.001	Indisponibile	97	147	1.010	PG	PIETRALUNGA		No	10/07/1975	TRASFERIMENTO A TITOLO GRATUITO	Valore catastale	76,38	76,38	AGENZIA FORESTALE REGIONALE	

PATRIMONIO IMMOBILIARE REGIONE UMBRIA
Prospetto Terreni al 31/12/2019

Sviluppumbria S.p.A.

Numero Identificativo (da sistema informativo)	Classificazione secondo il piano dei conti dello Stato Patrimoniale in base al D.lgs.118/2011 (Descrizione)	Classificazione secondo il piano dei conti dello Stato Patrimoniale in base al D.lgs.118/2011 (Codice)	Classificazione ai sensi del codice civile (demaniale,disponibile, indisponibile)	Foglio	Particella	Superficie mq	Provincia	Comune	Località	Bene soggetto ad ammortamento	Data di acquisizione	Modalità di acquisizione	Criterio di valutazione secondo i principi del D.lgs 118/2011	Valore dell'immobile secondo i principi del D.lgs 118/2011 al 31/12/2019 (euro)	Valore dell'immobile secondo i principi del D.lgs 118/2011 al 31/12/2018 (euro)	Ente Gestore	Note
34239	TERRENI AGRICOLI	1.2.2.02.13.01.001	Indisponibile	97	148	2.430	PG	PIETRALUNGA		No	10/07/1975	TRASFERIMENTO A TITOLO GRATUITO	Valore catastale	203,13	203,13	AGENZIA FORESTALE REGIONALE	
34240	TERRENI AGRICOLI	1.2.2.02.13.01.001	Indisponibile	97	151	6.540	PG	PIETRALUNGA		No	10/07/1975	TRASFERIMENTO A TITOLO GRATUITO	Valore catastale	1.646,13	1.646,13	AGENZIA FORESTALE REGIONALE	
34241	TERRENI AGRICOLI	1.2.2.02.13.01.001	Indisponibile	97	152	6.670	PG	PIETRALUNGA		No	10/07/1975	TRASFERIMENTO A TITOLO GRATUITO	Valore catastale	55,25	55,25	AGENZIA FORESTALE REGIONALE	
34242	TERRENI AGRICOLI	1.2.2.02.13.01.001	Indisponibile	97	153	11.450	PG	PIETRALUNGA		No	10/07/1975	TRASFERIMENTO A TITOLO GRATUITO	Valore catastale	95,88	95,88	AGENZIA FORESTALE REGIONALE	
34243	TERRENI AGRICOLI	1.2.2.02.13.01.001	Indisponibile	97	154	2.470	PG	PIETRALUNGA		No	10/07/1975	TRASFERIMENTO A TITOLO GRATUITO	Valore catastale	82,88	82,88	AGENZIA FORESTALE REGIONALE	
34244	TERRENI AGRICOLI	1.2.2.02.13.01.001	Indisponibile	97	155	32.960	PG	PIETRALUNGA		No	10/07/1975	TRASFERIMENTO A TITOLO GRATUITO	Valore catastale	2.489,50	2.489,50	AGENZIA FORESTALE REGIONALE	
34245	TERRENI AGRICOLI	1.2.2.02.13.01.001	Indisponibile	97	156	26.980	PG	PIETRALUNGA		No	10/07/1975	TRASFERIMENTO A TITOLO GRATUITO	Valore catastale	2.263,63	2.263,63	AGENZIA FORESTALE REGIONALE	
34246	TERRENI AGRICOLI	1.2.2.02.13.01.001	Indisponibile	97	157	1.080	PG	PIETRALUNGA		No	10/07/1975	TRASFERIMENTO A TITOLO GRATUITO	Valore catastale	316,88	316,88	AGENZIA FORESTALE REGIONALE	
34247	TERRENI AGRICOLI	1.2.2.02.13.01.001	Indisponibile	97	158	2.730	PG	PIETRALUNGA		No	10/07/1975	TRASFERIMENTO A TITOLO GRATUITO	Valore catastale	801,13	801,13	AGENZIA FORESTALE REGIONALE	
34248	TERRENI AGRICOLI	1.2.2.02.13.01.001	Indisponibile	97	159	1.570	PG	PIETRALUNGA		No	10/07/1975	TRASFERIMENTO A TITOLO GRATUITO	Valore catastale	461,50	461,50	AGENZIA FORESTALE REGIONALE	
34249	TERRENI AGRICOLI	1.2.2.02.13.01.001	Indisponibile	97	160	920	PG	PIETRALUNGA		No	10/07/1975	TRASFERIMENTO A TITOLO GRATUITO	Valore catastale	269,75	269,75	AGENZIA FORESTALE REGIONALE	
34250	TERRENI AGRICOLI	1.2.2.02.13.01.001	Indisponibile	97	161	1.340	PG	PIETRALUNGA		No	10/07/1975	TRASFERIMENTO A TITOLO GRATUITO	Valore catastale	112,13	112,13	AGENZIA FORESTALE REGIONALE	
34251	TERRENI AGRICOLI	1.2.2.02.13.01.001	Indisponibile	97	162	720	PG	PIETRALUNGA		No	10/07/1975	TRASFERIMENTO A TITOLO GRATUITO	Valore catastale	60,13	60,13	AGENZIA FORESTALE REGIONALE	
34252	TERRENI AGRICOLI	1.2.2.02.13.01.001	Indisponibile	97	163	1.310	PG	PIETRALUNGA		No	10/07/1975	TRASFERIMENTO A TITOLO GRATUITO	Valore catastale	385,13	385,13	AGENZIA FORESTALE REGIONALE	
34253	TERRENI AGRICOLI	1.2.2.02.13.01.001	Indisponibile	97	164	1.190	PG	PIETRALUNGA		No	10/07/1975	TRASFERIMENTO A TITOLO GRATUITO	Valore catastale	349,38	349,38	AGENZIA FORESTALE REGIONALE	
34254	TERRENI AGRICOLI	1.2.2.02.13.01.001	Indisponibile	98	2	5.940	PG	PIETRALUNGA		No	10/07/1975	TRASFERIMENTO A TITOLO GRATUITO	Valore catastale	498,88	498,88	AGENZIA FORESTALE REGIONALE	
34255	TERRENI AGRICOLI	1.2.2.02.13.01.001	Indisponibile	98	3	1.800	PG	PIETRALUNGA		No	10/07/1975	TRASFERIMENTO A TITOLO GRATUITO	Valore catastale	14,63	14,63	AGENZIA FORESTALE REGIONALE	
34256	TERRENI AGRICOLI	1.2.2.02.13.01.001	Indisponibile	98	4	10.550	PG	PIETRALUNGA		No	10/07/1975	TRASFERIMENTO A TITOLO GRATUITO	Valore catastale	796,25	796,25	AGENZIA FORESTALE REGIONALE	
34257	TERRENI AGRICOLI	1.2.2.02.13.01.001	Indisponibile	98	5	380	PG	PIETRALUNGA		No	10/07/1975	TRASFERIMENTO A TITOLO GRATUITO	Valore catastale	95,88	95,88	AGENZIA FORESTALE REGIONALE	
34258	TERRENI AGRICOLI	1.2.2.02.13.01.001	Indisponibile	98	8	3.180	PG	PIETRALUNGA		No	10/07/1975	TRASFERIMENTO A TITOLO GRATUITO	Valore catastale	240,50	240,50	AGENZIA FORESTALE REGIONALE	

PATRIMONIO IMMOBILIARE REGIONE UMBRIA
Prospetto Terreni al 31/12/2019

Sviluppumbria S.p.A.

Numero Identificativo (da sistema informativo)	Classificazione secondo il piano dei conti dello Stato Patrimoniale in base al D.lgs.118/2011 (Descrizione)	Classificazione secondo il piano dei conti dello Stato Patrimoniale in base al D.lgs.118/2011 (Codice)	Classificazione ai sensi del codice civile (demaniale,disponibile, indisponibile)	Foglio	Particella	Superficie mq	Provincia	Comune	Località	Bene soggetto ad ammortamento	Data di acquisizione	Modalità di acquisizione	Criterio di valutazione secondo i principi del D.lgs 118/2011	Valore dell'immobile secondo i principi del D.lgs 118/2011 al 31/12/2019 (euro)	Valore dell'immobile secondo i principi del D.lgs 118/2011 al 31/12/2018 (euro)	Ente Gestore	Note
34259	TERRENI AGRICOLI	1.2.2.02.13.01.001	Indisponibile	98	9	20.590	PG	PIETRALUNGA		No	10/07/1975	TRASFERIMENTO A TITOLO GRATUITO	Valore catastale	1.555,13	1.555,13	AGENZIA FORESTALE REGIONALE	
34260	TERRENI AGRICOLI	1.2.2.02.13.01.001	Indisponibile	98	10	5.080	PG	PIETRALUNGA		No	10/07/1975	TRASFERIMENTO A TITOLO GRATUITO	Valore catastale	1.278,88	1.278,88	AGENZIA FORESTALE REGIONALE	
34261	TERRENI AGRICOLI	1.2.2.02.13.01.001	Indisponibile	98	11	250	PG	PIETRALUNGA		No	10/07/1975	TRASFERIMENTO A TITOLO GRATUITO	Valore catastale	1,63	1,63	AGENZIA FORESTALE REGIONALE	
34262	TERRENI AGRICOLI	1.2.2.02.13.01.001	Indisponibile	98	12	11.340	PG	PIETRALUNGA		No	10/07/1975	TRASFERIMENTO A TITOLO GRATUITO	Valore catastale	3.331,25	3.331,25	AGENZIA FORESTALE REGIONALE	
34263	TERRENI AGRICOLI	1.2.2.02.13.01.001	Indisponibile	98	13	3.600	PG	PIETRALUNGA		No	10/07/1975	TRASFERIMENTO A TITOLO GRATUITO	Valore catastale	906,75	906,75	AGENZIA FORESTALE REGIONALE	
34264	TERRENI AGRICOLI	1.2.2.02.13.01.001	Indisponibile	98	16	4.650	PG	PIETRALUNGA		No	10/07/1975	TRASFERIMENTO A TITOLO GRATUITO	Valore catastale	1.366,63	1.366,63	AGENZIA FORESTALE REGIONALE	
34265	TERRENI AGRICOLI	1.2.2.02.13.01.001	Indisponibile	98	17	3.090	PG	PIETRALUNGA		No	10/07/1975	TRASFERIMENTO A TITOLO GRATUITO	Valore catastale	26,00	26,00	AGENZIA FORESTALE REGIONALE	
34266	TERRENI AGRICOLI	1.2.2.02.13.01.001	Indisponibile	98	18	39.610	PG	PIETRALUNGA		No	10/07/1975	TRASFERIMENTO A TITOLO GRATUITO	Valore catastale	2.991,63	2.991,63	AGENZIA FORESTALE REGIONALE	
34267	TERRENI AGRICOLI	1.2.2.02.13.01.001	Indisponibile	98	19	7.920	PG	PIETRALUNGA		No	10/07/1975	TRASFERIMENTO A TITOLO GRATUITO	Valore catastale	1.993,88	1.993,88	AGENZIA FORESTALE REGIONALE	
34268	TERRENI AGRICOLI	1.2.2.02.13.01.001	Indisponibile	98	23	12.480	PG	PIETRALUNGA		No	10/07/1975	TRASFERIMENTO A TITOLO GRATUITO	Valore catastale	3.142,75	3.142,75	AGENZIA FORESTALE REGIONALE	
34269	TERRENI AGRICOLI	1.2.2.02.13.01.001	Indisponibile	98	24	4.700	PG	PIETRALUNGA		No	10/07/1975	TRASFERIMENTO A TITOLO GRATUITO	Valore catastale	394,88	394,88	AGENZIA FORESTALE REGIONALE	
34270	TERRENI AGRICOLI	1.2.2.02.13.01.001	Indisponibile	98	25	87.270	PG	PIETRALUNGA		No	10/07/1975	TRASFERIMENTO A TITOLO GRATUITO	Valore catastale	6.591,00	6.591,00	AGENZIA FORESTALE REGIONALE	
34271	TERRENI AGRICOLI	1.2.2.02.13.01.001	Indisponibile	98	28	3.570	PG	PIETRALUNGA		No	10/07/1975	TRASFERIMENTO A TITOLO GRATUITO	Valore catastale	299,00	299,00	AGENZIA FORESTALE REGIONALE	
34272	TERRENI AGRICOLI	1.2.2.02.13.01.001	Indisponibile	98	29	9.540	PG	PIETRALUNGA		No	10/07/1975	TRASFERIMENTO A TITOLO GRATUITO	Valore catastale	801,13	801,13	AGENZIA FORESTALE REGIONALE	
34273	TERRENI AGRICOLI	1.2.2.02.13.01.001	Indisponibile	98	30	3.030	PG	PIETRALUNGA		No	10/07/1975	TRASFERIMENTO A TITOLO GRATUITO	Valore catastale	253,50	253,50	AGENZIA FORESTALE REGIONALE	
34274	TERRENI AGRICOLI	1.2.2.02.13.01.001	Indisponibile	98	31	3.880	PG	PIETRALUNGA		No	10/07/1975	TRASFERIMENTO A TITOLO GRATUITO	Valore catastale	325,00	325,00	AGENZIA FORESTALE REGIONALE	
34275	TERRENI AGRICOLI	1.2.2.02.13.01.001	Indisponibile	98	32	970	PG	PIETRALUNGA		No	10/07/1975	TRASFERIMENTO A TITOLO GRATUITO	Valore catastale	81,25	81,25	AGENZIA FORESTALE REGIONALE	
34276	TERRENI AGRICOLI	1.2.2.02.13.01.001	Indisponibile	98	33	17.150	PG	PIETRALUNGA		No	10/07/1975	TRASFERIMENTO A TITOLO GRATUITO	Valore catastale	1.439,75	1.439,75	AGENZIA FORESTALE REGIONALE	
34277	TERRENI AGRICOLI	1.2.2.02.13.01.001	Indisponibile	98	34	7.630	PG	PIETRALUNGA		No	10/07/1975	TRASFERIMENTO A TITOLO GRATUITO	Valore catastale	576,88	576,88	AGENZIA FORESTALE REGIONALE	
34278	TERRENI AGRICOLI	1.2.2.02.13.01.001	Indisponibile	98	35	1.850	PG	PIETRALUNGA		No	10/07/1975	TRASFERIMENTO A TITOLO GRATUITO	Valore catastale	217,75	217,75	AGENZIA FORESTALE REGIONALE	

PATRIMONIO IMMOBILIARE REGIONE UMBRIA
Prospetto Terreni al 31/12/2019

Sviluppumbria S.p.A.

Numero Identificativo (da sistema informativo)	Classificazione secondo il piano dei conti dello Stato Patrimoniale in base al D.lgs.118/2011 (Descrizione)	Classificazione secondo il piano dei conti dello Stato Patrimoniale in base al D.lgs.118/2011 (Codice)	Classificazione ai sensi del codice civile (demaniale,disponibile, indisponibile)	Foglio	Particella	Superficie mq	Provincia	Comune	Località	Bene soggetto ad ammortamento	Data di acquisizione	Modalità di acquisizione	Criterio di valutazione secondo i principi del D.lgs 118/2011	Valore dell'immobile secondo i principi del D.lgs 118/2011 al 31/12/2019 (euro)	Valore dell'immobile secondo i principi del D.lgs 118/2011 al 31/12/2018 (euro)	Ente Gestore	Note
34279	TERRENI AGRICOLI	1.2.2.02.13.01.001	Indisponibile	98	36	22.980	PG	PIETRALUNGA		No	10/07/1975	TRASFERIMENTO A TITOLO GRATUITO	Valore catastale	5.785,00	5.785,00	AGENZIA FORESTALE REGIONALE	
34280	TERRENI AGRICOLI	1.2.2.02.13.01.001	Indisponibile	98	37	29.080	PG	PIETRALUNGA		No	10/07/1975	TRASFERIMENTO A TITOLO GRATUITO	Valore catastale	8.541,00	8.541,00	AGENZIA FORESTALE REGIONALE	
34281	TERRENI AGRICOLI	1.2.2.02.13.01.001	Indisponibile	98	39	7.000	PG	PIETRALUNGA		No	10/07/1975	TRASFERIMENTO A TITOLO GRATUITO	Valore catastale	2.055,63	2.055,63	AGENZIA FORESTALE REGIONALE	
34282	TERRENI AGRICOLI	1.2.2.02.13.01.001	Indisponibile	98	40	22.400	PG	PIETRALUNGA		No	10/07/1975	TRASFERIMENTO A TITOLO GRATUITO	Valore catastale	1.880,13	1.880,13	AGENZIA FORESTALE REGIONALE	
34283	TERRENI AGRICOLI	1.2.2.02.13.01.001	Indisponibile	98	41	3.770	PG	PIETRALUNGA		No	10/07/1975	TRASFERIMENTO A TITOLO GRATUITO	Valore catastale	949,00	949,00	AGENZIA FORESTALE REGIONALE	
34284	TERRENI AGRICOLI	1.2.2.02.13.01.001	Indisponibile	98	42	5.020	PG	PIETRALUNGA		No	10/07/1975	TRASFERIMENTO A TITOLO GRATUITO	Valore catastale	420,88	420,88	AGENZIA FORESTALE REGIONALE	
34285	TERRENI AGRICOLI	1.2.2.02.13.01.001	Indisponibile	98	43	2.050	PG	PIETRALUNGA		No	10/07/1975	TRASFERIMENTO A TITOLO GRATUITO	Valore catastale	68,25	68,25	AGENZIA FORESTALE REGIONALE	
34286	TERRENI AGRICOLI	1.2.2.02.13.01.001	Indisponibile	98	44	36.080	PG	PIETRALUNGA		No	10/07/1975	TRASFERIMENTO A TITOLO GRATUITO	Valore catastale	9.083,75	9.083,75	AGENZIA FORESTALE REGIONALE	
34287	TERRENI AGRICOLI	1.2.2.02.13.01.001	Indisponibile	98	45	3.420	PG	PIETRALUNGA		No	10/07/1975	TRASFERIMENTO A TITOLO GRATUITO	Valore catastale	229,13	229,13	AGENZIA FORESTALE REGIONALE	
34288	TERRENI AGRICOLI	1.2.2.02.13.01.001	Indisponibile	98	46	520	PG	PIETRALUNGA		No	10/07/1975	TRASFERIMENTO A TITOLO GRATUITO	Valore catastale	43,88	43,88	AGENZIA FORESTALE REGIONALE	
34289	TERRENI AGRICOLI	1.2.2.02.13.01.001	Indisponibile	98	47	41.530	PG	PIETRALUNGA		No	10/07/1975	TRASFERIMENTO A TITOLO GRATUITO	Valore catastale	10.456,88	10.456,88	AGENZIA FORESTALE REGIONALE	
34290	TERRENI AGRICOLI	1.2.2.02.13.01.001	Indisponibile	98	48	7.110	PG	PIETRALUNGA		No	10/07/1975	TRASFERIMENTO A TITOLO GRATUITO	Valore catastale	2.088,13	2.088,13	AGENZIA FORESTALE REGIONALE	
34291	TERRENI AGRICOLI	1.2.2.02.13.01.001	Indisponibile	98	49	4.450	PG	PIETRALUNGA		No	10/07/1975	TRASFERIMENTO A TITOLO GRATUITO	Valore catastale	373,75	373,75	AGENZIA FORESTALE REGIONALE	
34292	TERRENI AGRICOLI	1.2.2.02.13.01.001	Indisponibile	98	50	3.080	PG	PIETRALUNGA		No	10/07/1975	TRASFERIMENTO A TITOLO GRATUITO	Valore catastale	775,13	775,13	AGENZIA FORESTALE REGIONALE	
34293	TERRENI AGRICOLI	1.2.2.02.13.01.001	Indisponibile	98	51	2.830	PG	PIETRALUNGA		No	10/07/1975	TRASFERIMENTO A TITOLO GRATUITO	Valore catastale	237,25	237,25	AGENZIA FORESTALE REGIONALE	
34294	TERRENI AGRICOLI	1.2.2.02.13.01.001	Indisponibile	98	52	720	PG	PIETRALUNGA		No	10/07/1975	TRASFERIMENTO A TITOLO GRATUITO	Valore catastale	24,38	24,38	AGENZIA FORESTALE REGIONALE	
34295	TERRENI AGRICOLI	1.2.2.02.13.01.001	Indisponibile	98	53	7.860	PG	PIETRALUNGA		No	10/07/1975	TRASFERIMENTO A TITOLO GRATUITO	Valore catastale	1.979,25	1.979,25	AGENZIA FORESTALE REGIONALE	
34296	TERRENI AGRICOLI	1.2.2.02.13.01.001	Indisponibile	98	54	210	PG	PIETRALUNGA		No	10/07/1975	TRASFERIMENTO A TITOLO GRATUITO	Valore catastale	14,63	14,63	AGENZIA FORESTALE REGIONALE	
34297	TERRENI AGRICOLI	1.2.2.02.13.01.001	Indisponibile	98	55	10.300	PG	PIETRALUNGA		No	10/07/1975	TRASFERIMENTO A TITOLO GRATUITO	Valore catastale	3.025,75	3.025,75	AGENZIA FORESTALE REGIONALE	
34298	TERRENI AGRICOLI	1.2.2.02.13.01.001	Indisponibile	98	57	570	PG	PIETRALUNGA		No	10/07/1975	TRASFERIMENTO A TITOLO GRATUITO	Valore catastale	47,13	47,13	AGENZIA FORESTALE REGIONALE	

PATRIMONIO IMMOBILIARE REGIONE UMBRIA
Prospetto Terreni al 31/12/2019

Sviluppumbria S.p.A.

Numero Identificativo (da sistema informativo)	Classificazione secondo il piano dei conti dello Stato Patrimoniale in base al D.lgs.118/2011 (Descrizione)	Classificazione secondo il piano dei conti dello Stato Patrimoniale in base al D.lgs.118/2011 (Codice)	Classificazione ai sensi del codice civile (demaniale,disponibile, indisponibile)	Foglio	Particella	Superficie mq	Provincia	Comune	Località	Bene soggetto ad ammortamento	Data di acquisizione	Modalità di acquisizione	Criterio di valutazione secondo i principi del D.lgs 118/2011	Valore dell'immobile secondo i principi del D.lgs 118/2011 al 31/12/2019 (euro)	Valore dell'immobile secondo i principi del D.lgs 118/2011 al 31/12/2018 (euro)	Ente Gestore	Note
34299	TERRENI AGRICOLI	1.2.2.02.13.01.001	Indisponibile	98	58	4.500	PG	PIETRALUNGA		No	10/07/1975	TRASFERIMENTO A TITOLO GRATUITO	Valore catastale	377,00	377,00	AGENZIA FORESTALE REGIONALE	
34300	TERRENI AGRICOLI	1.2.2.02.13.01.001	Indisponibile	98	59	420	PG	PIETRALUNGA		No	10/07/1975	TRASFERIMENTO A TITOLO GRATUITO	Valore catastale	3,25	3,25	AGENZIA FORESTALE REGIONALE	
34301	TERRENI AGRICOLI	1.2.2.02.13.01.001	Indisponibile	98	60	1.880	PG	PIETRALUNGA		No	10/07/1975	TRASFERIMENTO A TITOLO GRATUITO	Valore catastale	157,63	157,63	AGENZIA FORESTALE REGIONALE	
34302	TERRENI AGRICOLI	1.2.2.02.13.01.001	Indisponibile	98	61	1.040	PG	PIETRALUNGA		No	10/07/1975	TRASFERIMENTO A TITOLO GRATUITO	Valore catastale	87,75	87,75	AGENZIA FORESTALE REGIONALE	
34303	TERRENI AGRICOLI	1.2.2.02.13.01.001	Indisponibile	98	64	11.230	PG	PIETRALUNGA		No	10/07/1975	TRASFERIMENTO A TITOLO GRATUITO	Valore catastale	9.113,00	9.113,00	AGENZIA FORESTALE REGIONALE	
34304	TERRENI AGRICOLI	1.2.2.02.13.01.001	Indisponibile	98	65	16.700	PG	PIETRALUNGA		No	10/07/1975	TRASFERIMENTO A TITOLO GRATUITO	Valore catastale	4.203,88	4.203,88	AGENZIA FORESTALE REGIONALE	
34305	TERRENI AGRICOLI	1.2.2.02.13.01.001	Indisponibile	98	66	4.660	PG	PIETRALUNGA		No	10/07/1975	TRASFERIMENTO A TITOLO GRATUITO	Valore catastale	547,63	547,63	AGENZIA FORESTALE REGIONALE	
34306	TERRENI AGRICOLI	1.2.2.02.13.01.001	Indisponibile	98	67	660	PG	PIETRALUNGA		No	10/07/1975	TRASFERIMENTO A TITOLO GRATUITO	Valore catastale	22,75	22,75	AGENZIA FORESTALE REGIONALE	
34307	TERRENI AGRICOLI	1.2.2.02.13.01.001	Indisponibile	98	68	4.770	PG	PIETRALUNGA		No	10/07/1975	TRASFERIMENTO A TITOLO GRATUITO	Valore catastale	40,63	40,63	AGENZIA FORESTALE REGIONALE	
34308	TERRENI AGRICOLI	1.2.2.02.13.01.001	Indisponibile	98	69	7.840	PG	PIETRALUNGA		No	10/07/1975	TRASFERIMENTO A TITOLO GRATUITO	Valore catastale	520,00	520,00	AGENZIA FORESTALE REGIONALE	
34309	TERRENI AGRICOLI	1.2.2.02.13.01.001	Indisponibile	98	70	17.020	PG	PIETRALUNGA		No	10/07/1975	TRASFERIMENTO A TITOLO GRATUITO	Valore catastale	1.620,13	1.620,13	AGENZIA FORESTALE REGIONALE	
34310	TERRENI AGRICOLI	1.2.2.02.13.01.001	Indisponibile	98	71	15.210	PG	PIETRALUNGA		No	10/07/1975	TRASFERIMENTO A TITOLO GRATUITO	Valore catastale	2.939,63	2.939,63	AGENZIA FORESTALE REGIONALE	
34311	TERRENI AGRICOLI	1.2.2.02.13.01.001	Indisponibile	98	83	410	PG	PIETRALUNGA		No	10/07/1975	TRASFERIMENTO A TITOLO GRATUITO	Valore catastale	34,13	34,13	AGENZIA FORESTALE REGIONALE	
34312	TERRENI AGRICOLI	1.2.2.02.13.01.001	Indisponibile	98	84	390	PG	PIETRALUNGA		No	10/07/1975	TRASFERIMENTO A TITOLO GRATUITO	Valore catastale	13,00	13,00	AGENZIA FORESTALE REGIONALE	
34313	TERRENI AGRICOLI	1.2.2.02.13.01.001	Indisponibile	98	86	9.490	PG	PIETRALUNGA		No	10/07/1975	TRASFERIMENTO A TITOLO GRATUITO	Valore catastale	905,13	905,13	AGENZIA FORESTALE REGIONALE	
34314	TERRENI AGRICOLI	1.2.2.02.13.01.001	Indisponibile	98	87	2.220	PG	PIETRALUNGA		No	10/07/1975	TRASFERIMENTO A TITOLO GRATUITO	Valore catastale	186,88	186,88	AGENZIA FORESTALE REGIONALE	
34315	TERRENI AGRICOLI	1.2.2.02.13.01.001	Indisponibile	98	90	710	PG	PIETRALUNGA		No	10/07/1975	TRASFERIMENTO A TITOLO GRATUITO	Valore catastale	60,13	60,13	AGENZIA FORESTALE REGIONALE	
34316	TERRENI AGRICOLI	1.2.2.02.13.01.001	Indisponibile	98	91	4.020	PG	PIETRALUNGA		No	10/07/1975	TRASFERIMENTO A TITOLO GRATUITO	Valore catastale	338,00	338,00	AGENZIA FORESTALE REGIONALE	
34317	TERRENI AGRICOLI	1.2.2.02.13.01.001	Indisponibile	98	92	23.910	PG	PIETRALUNGA		No	10/07/1975	TRASFERIMENTO A TITOLO GRATUITO	Valore catastale	3.133,00	3.133,00	AGENZIA FORESTALE REGIONALE	
34318	TERRENI AGRICOLI	1.2.2.02.13.01.001	Indisponibile	98	93	2.270	PG	PIETRALUNGA		No	10/07/1975	TRASFERIMENTO A TITOLO GRATUITO	Valore catastale	269,75	269,75	AGENZIA FORESTALE REGIONALE	

PATRIMONIO IMMOBILIARE REGIONE UMBRIA
Prospetto Terreni al 31/12/2019

Sviluppumbria S.p.A.

Numero Identificativo (da sistema informativo)	Classificazione secondo il piano dei conti dello Stato Patrimoniale in base al D.lgs.118/2011 (Descrizione)	Classificazione secondo il piano dei conti dello Stato Patrimoniale in base al D.lgs.118/2011 (Codice)	Classificazione ai sensi del codice civile (demaniale,disponibile, indisponibile)	Foglio	Particella	Superficie mq	Provincia	Comune	Località	Bene soggetto ad ammortamento	Data di acquisizione	Modalità di acquisizione	Criterio di valutazione secondo i principi del D.lgs 118/2011	Valore dell'immobile secondo i principi del D.lgs 118/2011 al 31/12/2019 (euro)	Valore dell'immobile secondo i principi del D.lgs 118/2011 al 31/12/2018 (euro)	Ente Gestore	Note
34319	TERRENI AGRICOLI	1.2.2.02.13.01.001	Indisponibile	98	94	7.520	PG	PIETRALUNGA		No	10/07/1975	TRASFERIMENTO A TITOLO GRATUITO	Valore catastale	1.040,00	1.040,00	AGENZIA FORESTALE REGIONALE	
34320	TERRENI AGRICOLI	1.2.2.02.13.01.001	Indisponibile	98	95	14.650	PG	PIETRALUNGA		No	10/07/1975	TRASFERIMENTO A TITOLO GRATUITO	Valore catastale	3.386,50	3.386,50	AGENZIA FORESTALE REGIONALE	
34321	TERRENI AGRICOLI	1.2.2.02.13.01.001	Indisponibile	98	96	23.480	PG	PIETRALUNGA		No	10/07/1975	TRASFERIMENTO A TITOLO GRATUITO	Valore catastale	5.793,13	5.793,13	AGENZIA FORESTALE REGIONALE	
34322	TERRENI AGRICOLI	1.2.2.02.13.01.001	Indisponibile	98	98	1.080	PG	PIETRALUNGA		No	10/07/1975	TRASFERIMENTO A TITOLO GRATUITO	Valore catastale	91,00	91,00	AGENZIA FORESTALE REGIONALE	
34323	TERRENI AGRICOLI	1.2.2.02.13.01.001	Indisponibile	98	99	3.810	PG	PIETRALUNGA		No	10/07/1975	TRASFERIMENTO A TITOLO GRATUITO	Valore catastale	958,75	958,75	AGENZIA FORESTALE REGIONALE	
34324	TERRENI AGRICOLI	1.2.2.02.13.01.001	Indisponibile	98	100	1.330	PG	PIETRALUNGA		No	10/07/1975	TRASFERIMENTO A TITOLO GRATUITO	Valore catastale	112,13	112,13	AGENZIA FORESTALE REGIONALE	
34325	TERRENI AGRICOLI	1.2.2.02.13.01.001	Indisponibile	98	104	480	PG	PIETRALUNGA		No	10/07/1975	TRASFERIMENTO A TITOLO GRATUITO	Valore catastale	39,00	39,00	AGENZIA FORESTALE REGIONALE	
34326	TERRENI AGRICOLI	1.2.2.02.13.01.001	Indisponibile	98	105	7.000	PG	PIETRALUNGA		No	10/07/1975	TRASFERIMENTO A TITOLO GRATUITO	Valore catastale	481,00	481,00	AGENZIA FORESTALE REGIONALE	
34327	TERRENI AGRICOLI	1.2.2.02.13.01.001	Indisponibile	98	106	500	PG	PIETRALUNGA		No	10/07/1975	TRASFERIMENTO A TITOLO GRATUITO	Valore catastale	4,88	4,88	AGENZIA FORESTALE REGIONALE	
34328	TERRENI AGRICOLI	1.2.2.02.13.01.001	Indisponibile	98	107	530	PG	PIETRALUNGA		No	10/07/1975	TRASFERIMENTO A TITOLO GRATUITO	Valore catastale	45,50	45,50	AGENZIA FORESTALE REGIONALE	
34329	TERRENI AGRICOLI	1.2.2.02.13.01.001	Indisponibile	98	108	970	PG	PIETRALUNGA		No	10/07/1975	TRASFERIMENTO A TITOLO GRATUITO	Valore catastale	243,75	243,75	AGENZIA FORESTALE REGIONALE	
34330	TERRENI AGRICOLI	1.2.2.02.13.01.001	Indisponibile	98	109	5.630	PG	PIETRALUNGA		No	10/07/1975	TRASFERIMENTO A TITOLO GRATUITO	Valore catastale	472,88	472,88	AGENZIA FORESTALE REGIONALE	
34331	TERRENI AGRICOLI	1.2.2.02.13.01.001	Indisponibile	98	110	210	PG	PIETRALUNGA		No	10/07/1975	TRASFERIMENTO A TITOLO GRATUITO	Valore catastale	17,88	17,88	AGENZIA FORESTALE REGIONALE	
34332	TERRENI AGRICOLI	1.2.2.02.13.01.001	Indisponibile	98	115	42.770	PG	PIETRALUNGA		No	10/07/1975	TRASFERIMENTO A TITOLO GRATUITO	Valore catastale	8.838,38	8.838,38	AGENZIA FORESTALE REGIONALE	
34333	TERRENI AGRICOLI	1.2.2.02.13.01.001	Indisponibile	98	116	12.740	PG	PIETRALUNGA		No	10/07/1975	TRASFERIMENTO A TITOLO GRATUITO	Valore catastale	3.207,75	3.207,75	AGENZIA FORESTALE REGIONALE	
34334	TERRENI AGRICOLI	1.2.2.02.13.01.001	Indisponibile	98	117	28.930	PG	PIETRALUNGA		No	10/07/1975	TRASFERIMENTO A TITOLO GRATUITO	Valore catastale	2.427,75	2.427,75	AGENZIA FORESTALE REGIONALE	
34335	TERRENI AGRICOLI	1.2.2.02.13.01.001	Indisponibile	98	118	10.950	PG	PIETRALUNGA		No	10/07/1975	TRASFERIMENTO A TITOLO GRATUITO	Valore catastale	367,25	367,25	AGENZIA FORESTALE REGIONALE	
34337	TERRENI AGRICOLI	1.2.2.02.13.01.001	Indisponibile	98	123	16.950	PG	PIETRALUNGA		No	10/07/1975	TRASFERIMENTO A TITOLO GRATUITO	Valore catastale	143,00	143,00	AGENZIA FORESTALE REGIONALE	
34339	TERRENI AGRICOLI	1.2.2.02.13.01.001	Indisponibile	98	125	4.510	PG	PIETRALUNGA		No	10/07/1975	TRASFERIMENTO A TITOLO GRATUITO	Valore catastale	302,25	302,25	AGENZIA FORESTALE REGIONALE	
34340	TERRENI AGRICOLI	1.2.2.02.13.01.001	Indisponibile	98	126	97.610	PG	PIETRALUNGA		No	10/07/1975	TRASFERIMENTO A TITOLO GRATUITO	Valore catastale	7.372,63	7.372,63	AGENZIA FORESTALE REGIONALE	

PATRIMONIO IMMOBILIARE REGIONE UMBRIA
Prospetto Terreni al 31/12/2019

Sviluppumbria S.p.A.

Numero Identificativo (da sistema informativo)	Classificazione secondo il piano dei conti dello Stato Patrimoniale in base al D.lgs.118/2011 (Descrizione)	Classificazione secondo il piano dei conti dello Stato Patrimoniale in base al D.lgs.118/2011 (Codice)	Classificazione ai sensi del codice civile (demaniale,disponibile, indisponibile)	Foglio	Particella	Superficie mq	Provincia	Comune	Località	Bene soggetto ad ammortamento	Data di acquisizione	Modalità di acquisizione	Criterio di valutazione secondo i principi del D.lgs 118/2011	Valore dell'immobile secondo i principi del D.lgs 118/2011 al 31/12/2019 (euro)	Valore dell'immobile secondo i principi del D.lgs 118/2011 al 31/12/2018 (euro)	Ente Gestore	Note
34342	TERRENI AGRICOLI	1.2.2.02.13.01.001	Indisponibile	98	128	2.260	PG	PIETRALUNGA		No	10/07/1975	TRASFERIMENTO A TITOLO GRATUITO	Valore catastale	76,38	76,38	AGENZIA FORESTALE REGIONALE	
34343	TERRENI AGRICOLI	1.2.2.02.13.01.001	Indisponibile	98	129	1.090	PG	PIETRALUNGA		No	10/07/1975	TRASFERIMENTO A TITOLO GRATUITO	Valore catastale	91,00	91,00	AGENZIA FORESTALE REGIONALE	
34344	TERRENI AGRICOLI	1.2.2.02.13.01.001	Indisponibile	98	130	6.880	PG	PIETRALUNGA		No	10/07/1975	TRASFERIMENTO A TITOLO GRATUITO	Valore catastale	809,25	809,25	AGENZIA FORESTALE REGIONALE	
34345	TERRENI AGRICOLI	1.2.2.02.13.01.001	Indisponibile	98	131	3.600	PG	PIETRALUNGA		No	10/07/1975	TRASFERIMENTO A TITOLO GRATUITO	Valore catastale	450,13	450,13	AGENZIA FORESTALE REGIONALE	
34346	TERRENI AGRICOLI	1.2.2.02.13.01.001	Indisponibile	99	1	1.350	PG	PIETRALUNGA		No	10/07/1975	TRASFERIMENTO A TITOLO GRATUITO	Valore catastale	136,50	136,50	AGENZIA FORESTALE REGIONALE	
34347	TERRENI AGRICOLI	1.2.2.02.13.01.001	Indisponibile	99	64	790	PG	PIETRALUNGA		No	10/07/1975	TRASFERIMENTO A TITOLO GRATUITO	Valore catastale	66,63	66,63	AGENZIA FORESTALE REGIONALE	
34348	TERRENI AGRICOLI	1.2.2.02.13.01.001	Indisponibile	99	115	9.930	PG	PIETRALUNGA		No	10/07/1975	TRASFERIMENTO A TITOLO GRATUITO	Valore catastale	833,63	833,63	AGENZIA FORESTALE REGIONALE	
34349	TERRENI AGRICOLI	1.2.2.02.13.01.001	Indisponibile	99	116	47.310	PG	PIETRALUNGA		No	10/07/1975	TRASFERIMENTO A TITOLO GRATUITO	Valore catastale	3.969,88	3.969,88	AGENZIA FORESTALE REGIONALE	
34350	TERRENI AGRICOLI	1.2.2.02.13.01.001	Indisponibile	99	117	8.120	PG	PIETRALUNGA		No	10/07/1975	TRASFERIMENTO A TITOLO GRATUITO	Valore catastale	2.385,50	2.385,50	AGENZIA FORESTALE REGIONALE	
34351	TERRENI AGRICOLI	1.2.2.02.13.01.001	Indisponibile	99	119	9.510	PG	PIETRALUNGA		No	10/07/1975	TRASFERIMENTO A TITOLO GRATUITO	Valore catastale	718,25	718,25	AGENZIA FORESTALE REGIONALE	
34352	TERRENI AGRICOLI	1.2.2.02.13.01.001	Indisponibile	99	120	4.420	PG	PIETRALUNGA		No	10/07/1975	TRASFERIMENTO A TITOLO GRATUITO	Valore catastale	1.113,13	1.113,13	AGENZIA FORESTALE REGIONALE	
34353	TERRENI AGRICOLI	1.2.2.02.13.01.001	Indisponibile	99	121	4.150	PG	PIETRALUNGA		No	10/07/1975	TRASFERIMENTO A TITOLO GRATUITO	Valore catastale	313,63	313,63	AGENZIA FORESTALE REGIONALE	
34354	TERRENI AGRICOLI	1.2.2.02.13.01.001	Indisponibile	99	122	11.420	PG	PIETRALUNGA		No	10/07/1975	TRASFERIMENTO A TITOLO GRATUITO	Valore catastale	383,50	383,50	AGENZIA FORESTALE REGIONALE	
34355	TERRENI AGRICOLI	1.2.2.02.13.01.001	Indisponibile	99	123	1.810	PG	PIETRALUNGA		No	10/07/1975	TRASFERIMENTO A TITOLO GRATUITO	Valore catastale	60,13	60,13	AGENZIA FORESTALE REGIONALE	
34356	TERRENI AGRICOLI	1.2.2.02.13.01.001	Indisponibile	99	124	1.590	PG	PIETRALUNGA		No	10/07/1975	TRASFERIMENTO A TITOLO GRATUITO	Valore catastale	133,25	133,25	AGENZIA FORESTALE REGIONALE	
34357	TERRENI AGRICOLI	1.2.2.02.13.01.001	Indisponibile	99	125	2.290	PG	PIETRALUNGA		No	10/07/1975	TRASFERIMENTO A TITOLO GRATUITO	Valore catastale	172,25	172,25	AGENZIA FORESTALE REGIONALE	
34358	TERRENI AGRICOLI	1.2.2.02.13.01.001	Indisponibile	99	128	24.890	PG	PIETRALUNGA		No	10/07/1975	TRASFERIMENTO A TITOLO GRATUITO	Valore catastale	7.310,88	7.310,88	AGENZIA FORESTALE REGIONALE	
34359	TERRENI AGRICOLI	1.2.2.02.13.01.001	Indisponibile	99	130	2.160	PG	PIETRALUNGA		No	10/07/1975	TRASFERIMENTO A TITOLO GRATUITO	Valore catastale	1.813,50	1.813,50	AGENZIA FORESTALE REGIONALE	
34360	TERRENI AGRICOLI	1.2.2.02.13.01.001	Indisponibile	99	131	1.310	PG	PIETRALUNGA		No	10/07/1975	TRASFERIMENTO A TITOLO GRATUITO	Valore catastale	43,88	43,88	AGENZIA FORESTALE REGIONALE	
34361	TERRENI AGRICOLI	1.2.2.02.13.01.001	Indisponibile	99	132	25.050	PG	PIETRALUNGA		No	10/07/1975	TRASFERIMENTO A TITOLO GRATUITO	Valore catastale	7.358,00	7.358,00	AGENZIA FORESTALE REGIONALE	

PATRIMONIO IMMOBILIARE REGIONE UMBRIA
Prospetto Terreni al 31/12/2019

Sviluppumbria S.p.A.

Numero Identificativo (da sistema informativo)	Classificazione secondo il piano dei conti dello Stato Patrimoniale in base al D.lgs.118/2011 (Descrizione)	Classificazione secondo il piano dei conti dello Stato Patrimoniale in base al D.lgs.118/2011 (Codice)	Classificazione ai sensi del codice civile (demaniale,disponibile, indisponibile)	Foglio	Particella	Superficie mq	Provincia	Comune	Località	Bene soggetto ad ammortamento	Data di acquisizione	Modalità di acquisizione	Criterio di valutazione secondo i principi del D.lgs 118/2011	Valore dell'immobile secondo i principi del D.lgs 118/2011 al 31/12/2019 (euro)	Valore dell'immobile secondo i principi del D.lgs 118/2011 al 31/12/2018 (euro)	Ente Gestore	Note
34362	TERRENI AGRICOLI	1.2.2.02.13.01.001	Indisponibile	99	134	8.870	PG	PIETRALUNGA		No	10/07/1975	TRASFERIMENTO A TITOLO GRATUITO	Valore catastale	74,75	74,75	AGENZIA FORESTALE REGIONALE	
34363	TERRENI AGRICOLI	1.2.2.02.13.01.001	Indisponibile	99	135	21.920	PG	PIETRALUNGA		No	10/07/1975	TRASFERIMENTO A TITOLO GRATUITO	Valore catastale	6.438,25	6.438,25	AGENZIA FORESTALE REGIONALE	
34364	TERRENI AGRICOLI	1.2.2.02.13.01.001	Indisponibile	99	137	1.470	PG	PIETRALUNGA		No	10/07/1975	TRASFERIMENTO A TITOLO GRATUITO	Valore catastale	48,75	48,75	AGENZIA FORESTALE REGIONALE	
34365	TERRENI AGRICOLI	1.2.2.02.13.01.001	Indisponibile	99	138	5.420	PG	PIETRALUNGA		No	10/07/1975	TRASFERIMENTO A TITOLO GRATUITO	Valore catastale	1.592,50	1.592,50	AGENZIA FORESTALE REGIONALE	
34366	TERRENI AGRICOLI	1.2.2.02.13.01.001	Indisponibile	99	139	19.700	PG	PIETRALUNGA		No	10/07/1975	TRASFERIMENTO A TITOLO GRATUITO	Valore catastale	5.786,63	5.786,63	AGENZIA FORESTALE REGIONALE	
34367	TERRENI AGRICOLI	1.2.2.02.13.01.001	Indisponibile	99	140	17.380	PG	PIETRALUNGA		No	10/07/1975	TRASFERIMENTO A TITOLO GRATUITO	Valore catastale	5.105,75	5.105,75	AGENZIA FORESTALE REGIONALE	
34368	TERRENI AGRICOLI	1.2.2.02.13.01.001	Indisponibile	99	142	3.730	PG	PIETRALUNGA		No	10/07/1975	TRASFERIMENTO A TITOLO GRATUITO	Valore catastale	30,88	30,88	AGENZIA FORESTALE REGIONALE	
34369	TERRENI AGRICOLI	1.2.2.02.13.01.001	Indisponibile	99	143	126.540	PG	PIETRALUNGA		No	10/07/1975	TRASFERIMENTO A TITOLO GRATUITO	Valore catastale	955,50	955,50	AGENZIA FORESTALE REGIONALE	
34370	TERRENI AGRICOLI	1.2.2.02.13.01.001	Indisponibile	99	144	2.410	PG	PIETRALUNGA		No	10/07/1975	TRASFERIMENTO A TITOLO GRATUITO	Valore catastale	242,13	242,13	AGENZIA FORESTALE REGIONALE	
34371	TERRENI AGRICOLI	1.2.2.02.13.01.001	Indisponibile	99	145	3.870	PG	PIETRALUNGA		No	10/07/1975	TRASFERIMENTO A TITOLO GRATUITO	Valore catastale	975,00	975,00	AGENZIA FORESTALE REGIONALE	
34372	TERRENI AGRICOLI	1.2.2.02.13.01.001	Indisponibile	99	146	1.180	PG	PIETRALUNGA		No	10/07/1975	TRASFERIMENTO A TITOLO GRATUITO	Valore catastale	544,38	544,38	AGENZIA FORESTALE REGIONALE	
34373	TERRENI AGRICOLI	1.2.2.02.13.01.001	Indisponibile	99	148	1.950	PG	PIETRALUNGA		No	10/07/1975	TRASFERIMENTO A TITOLO GRATUITO	Valore catastale	164,13	164,13	AGENZIA FORESTALE REGIONALE	
34374	TERRENI AGRICOLI	1.2.2.02.13.01.001	Indisponibile	99	149	1.920	PG	PIETRALUNGA		No	10/07/1975	TRASFERIMENTO A TITOLO GRATUITO	Valore catastale	563,88	563,88	AGENZIA FORESTALE REGIONALE	
34375	TERRENI AGRICOLI	1.2.2.02.13.01.001	Indisponibile	99	150	280	PG	PIETRALUNGA		No	10/07/1975	TRASFERIMENTO A TITOLO GRATUITO	Valore catastale	19,50	19,50	AGENZIA FORESTALE REGIONALE	
34376	TERRENI AGRICOLI	1.2.2.02.13.01.001	Indisponibile	99	151	220	PG	PIETRALUNGA		No	10/07/1975	TRASFERIMENTO A TITOLO GRATUITO	Valore catastale	65,00	65,00	AGENZIA FORESTALE REGIONALE	
34377	TERRENI AGRICOLI	1.2.2.02.13.01.001	Indisponibile	99	155	1.300	PG	PIETRALUNGA		No	10/07/1975	TRASFERIMENTO A TITOLO GRATUITO	Valore catastale	11,38	11,38	AGENZIA FORESTALE REGIONALE	
34378	TERRENI AGRICOLI	1.2.2.02.13.01.001	Indisponibile	99	156	3.090	PG	PIETRALUNGA		No	10/07/1975	TRASFERIMENTO A TITOLO GRATUITO	Valore catastale	234,00	234,00	AGENZIA FORESTALE REGIONALE	
34379	TERRENI AGRICOLI	1.2.2.02.13.01.001	Indisponibile	99	157	21.950	PG	PIETRALUNGA		No	10/07/1975	TRASFERIMENTO A TITOLO GRATUITO	Valore catastale	10.131,88	10.131,88	AGENZIA FORESTALE REGIONALE	
34380	TERRENI AGRICOLI	1.2.2.02.13.01.001	Indisponibile	99	196	1.200	PG	PIETRALUNGA		No	10/07/1975	TRASFERIMENTO A TITOLO GRATUITO	Valore catastale	100,75	100,75	AGENZIA FORESTALE REGIONALE	
34381	TERRENI AGRICOLI	1.2.2.02.13.01.001	Indisponibile	99	197	4.410	PG	PIETRALUNGA		No	10/07/1975	TRASFERIMENTO A TITOLO GRATUITO	Valore catastale	1.295,13	1.295,13	AGENZIA FORESTALE REGIONALE	

PATRIMONIO IMMOBILIARE REGIONE UMBRIA
Prospetto Terreni al 31/12/2019

Sviluppumbria S.p.A.

Numero Identificativo (da sistema informativo)	Classificazione secondo il piano dei conti dello Stato Patrimoniale in base al D.lgs.118/2011 (Descrizione)	Classificazione secondo il piano dei conti dello Stato Patrimoniale in base al D.lgs.118/2011 (Codice)	Classificazione ai sensi del codice civile (demaniale,disponibile, indisponibile)	Foglio	Particella	Superficie mq	Provincia	Comune	Località	Bene soggetto ad ammortamento	Data di acquisizione	Modalità di acquisizione	Criterio di valutazione secondo i principi del D.lgs 118/2011	Valore dell'immobile secondo i principi del D.lgs 118/2011 al 31/12/2019 (euro)	Valore dell'immobile secondo i principi del D.lgs 118/2011 al 31/12/2018 (euro)	Ente Gestore	Note
34382	TERRENI AGRICOLI	1.2.2.02.13.01.001	Indisponibile	99	198	2.050	PG	PIETRALUNGA		No	10/07/1975	TRASFERIMENTO A TITOLO GRATUITO	Valore catastale	602,88	602,88	AGENZIA FORESTALE REGIONALE	
34383	TERRENI AGRICOLI	1.2.2.02.13.01.001	Indisponibile	99	199	4.460	PG	PIETRALUNGA		No	10/07/1975	TRASFERIMENTO A TITOLO GRATUITO	Valore catastale	1.309,75	1.309,75	AGENZIA FORESTALE REGIONALE	
34384	TERRENI AGRICOLI	1.2.2.02.13.01.001	Indisponibile	99	200	240	PG	PIETRALUNGA		No	10/07/1975	TRASFERIMENTO A TITOLO GRATUITO	Valore catastale	69,88	69,88	AGENZIA FORESTALE REGIONALE	
34385	TERRENI AGRICOLI	1.2.2.02.13.01.001	Indisponibile	99	201	1.830	PG	PIETRALUNGA		No	10/07/1975	TRASFERIMENTO A TITOLO GRATUITO	Valore catastale	537,88	537,88	AGENZIA FORESTALE REGIONALE	
34386	TERRENI AGRICOLI	1.2.2.02.13.01.001	Indisponibile	99	202	2.440	PG	PIETRALUNGA		No	10/07/1975	TRASFERIMENTO A TITOLO GRATUITO	Valore catastale	183,63	183,63	AGENZIA FORESTALE REGIONALE	
34387	TERRENI AGRICOLI	1.2.2.02.13.01.001	Indisponibile	100	1	4.470	PG	PIETRALUNGA		No	10/07/1975	TRASFERIMENTO A TITOLO GRATUITO	Valore catastale	375,38	375,38	AGENZIA FORESTALE REGIONALE	
34388	TERRENI AGRICOLI	1.2.2.02.13.01.001	Indisponibile	100	2	3.310	PG	PIETRALUNGA		No	10/07/1975	TRASFERIMENTO A TITOLO GRATUITO	Valore catastale	971,75	971,75	AGENZIA FORESTALE REGIONALE	
34389	TERRENI AGRICOLI	1.2.2.02.13.01.001	Indisponibile	100	4	8.810	PG	PIETRALUNGA		No	10/07/1975	TRASFERIMENTO A TITOLO GRATUITO	Valore catastale	2.587,00	2.587,00	AGENZIA FORESTALE REGIONALE	
34390	TERRENI AGRICOLI	1.2.2.02.13.01.001	Indisponibile	100	5	31.480	PG	PIETRALUNGA		No	10/07/1975	TRASFERIMENTO A TITOLO GRATUITO	Valore catastale	2.905,50	2.905,50	AGENZIA FORESTALE REGIONALE	
34391	TERRENI AGRICOLI	1.2.2.02.13.01.001	Indisponibile	100	6	3.020	PG	PIETRALUNGA		No	10/07/1975	TRASFERIMENTO A TITOLO GRATUITO	Valore catastale	253,50	253,50	AGENZIA FORESTALE REGIONALE	
34392	TERRENI AGRICOLI	1.2.2.02.13.01.001	Indisponibile	100	7	800	PG	PIETRALUNGA		No	10/07/1975	TRASFERIMENTO A TITOLO GRATUITO	Valore catastale	81,25	81,25	AGENZIA FORESTALE REGIONALE	
34393	TERRENI AGRICOLI	1.2.2.02.13.01.001	Indisponibile	100	8	2.770	PG	PIETRALUNGA		No	10/07/1975	TRASFERIMENTO A TITOLO GRATUITO	Valore catastale	814,13	814,13	AGENZIA FORESTALE REGIONALE	
34394	TERRENI AGRICOLI	1.2.2.02.13.01.001	Indisponibile	100	9	2.150	PG	PIETRALUNGA		No	10/07/1975	TRASFERIMENTO A TITOLO GRATUITO	Valore catastale	162,50	162,50	AGENZIA FORESTALE REGIONALE	
34395	TERRENI AGRICOLI	1.2.2.02.13.01.001	Indisponibile	100	11	40.510	PG	PIETRALUNGA		No	10/07/1975	TRASFERIMENTO A TITOLO GRATUITO	Valore catastale	3.059,88	3.059,88	AGENZIA FORESTALE REGIONALE	
34396	TERRENI AGRICOLI	1.2.2.02.13.01.001	Indisponibile	100	12	1.610	PG	PIETRALUNGA		No	10/07/1975	TRASFERIMENTO A TITOLO GRATUITO	Valore catastale	742,63	742,63	AGENZIA FORESTALE REGIONALE	
34397	TERRENI AGRICOLI	1.2.2.02.13.01.001	Indisponibile	100	15	2.400	PG	PIETRALUNGA		No	10/07/1975	TRASFERIMENTO A TITOLO GRATUITO	Valore catastale	19,50	19,50	AGENZIA FORESTALE REGIONALE	
34398	TERRENI AGRICOLI	1.2.2.02.13.01.001	Indisponibile	100	16	30.300	PG	PIETRALUNGA		No	10/07/1975	TRASFERIMENTO A TITOLO GRATUITO	Valore catastale	3.051,75	3.051,75	AGENZIA FORESTALE REGIONALE	
34399	TERRENI AGRICOLI	1.2.2.02.13.01.001	Indisponibile	100	17	12.240	PG	PIETRALUNGA		No	10/07/1975	TRASFERIMENTO A TITOLO GRATUITO	Valore catastale	1.233,38	1.233,38	AGENZIA FORESTALE REGIONALE	
34400	TERRENI AGRICOLI	1.2.2.02.13.01.001	Indisponibile	100	18	5.200	PG	PIETRALUNGA		No	10/07/1975	TRASFERIMENTO A TITOLO GRATUITO	Valore catastale	437,13	437,13	AGENZIA FORESTALE REGIONALE	
34401	TERRENI AGRICOLI	1.2.2.02.13.01.001	Indisponibile	100	19	3.760	PG	PIETRALUNGA		No	10/07/1975	TRASFERIMENTO A TITOLO GRATUITO	Valore catastale	1.105,00	1.105,00	AGENZIA FORESTALE REGIONALE	

PATRIMONIO IMMOBILIARE REGIONE UMBRIA
Prospetto Terreni al 31/12/2019

Sviluppumbria S.p.A.

Numero Identificativo (da sistema informativo)	Classificazione secondo il piano dei conti dello Stato Patrimoniale in base al D.lgs.118/2011 (Descrizione)	Classificazione secondo il piano dei conti dello Stato Patrimoniale in base al D.lgs.118/2011 (Codice)	Classificazione ai sensi del codice civile (demaniale,disponibile, indisponibile)	Foglio	Particella	Superficie mq	Provincia	Comune	Località	Bene soggetto ad ammortamento	Data di acquisizione	Modalità di acquisizione	Criterio di valutazione secondo i principi del D.lgs 118/2011	Valore dell'immobile secondo i principi del D.lgs 118/2011 al 31/12/2019 (euro)	Valore dell'immobile secondo i principi del D.lgs 118/2011 al 31/12/2018 (euro)	Ente Gestore	Note
34402	TERRENI AGRICOLI	1.2.2.02.13.01.001	Indisponibile	100	28	2.870	PG	PIETRALUNGA		No	10/07/1975	TRASFERIMENTO A TITOLO GRATUITO	Valore catastale	289,25	289,25	AGENZIA FORESTALE REGIONALE	
34403	TERRENI AGRICOLI	1.2.2.02.13.01.001	Indisponibile	100	29	310	PG	PIETRALUNGA		No	10/07/1975	TRASFERIMENTO A TITOLO GRATUITO	Valore catastale	9,75	9,75	AGENZIA FORESTALE REGIONALE	
34404	TERRENI AGRICOLI	1.2.2.02.13.01.001	Indisponibile	100	30	10.640	PG	PIETRALUNGA		No	10/07/1975	TRASFERIMENTO A TITOLO GRATUITO	Valore catastale	3.124,88	3.124,88	AGENZIA FORESTALE REGIONALE	
34405	TERRENI AGRICOLI	1.2.2.02.13.01.001	Indisponibile	100	31	3.220	PG	PIETRALUNGA		No	10/07/1975	TRASFERIMENTO A TITOLO GRATUITO	Valore catastale	27,63	27,63	AGENZIA FORESTALE REGIONALE	
34406	TERRENI AGRICOLI	1.2.2.02.13.01.001	Indisponibile	100	46	2.420	PG	PIETRALUNGA		No	10/07/1975	TRASFERIMENTO A TITOLO GRATUITO	Valore catastale	182,00	182,00	AGENZIA FORESTALE REGIONALE	
34407	TERRENI AGRICOLI	1.2.2.02.13.01.001	Indisponibile	100	47	150	PG	PIETRALUNGA		No	10/07/1975	TRASFERIMENTO A TITOLO GRATUITO	Valore catastale	11,38	11,38	AGENZIA FORESTALE REGIONALE	
34408	TERRENI AGRICOLI	1.2.2.02.13.01.001	Indisponibile	100	104	17.290	PG	PIETRALUNGA		No	10/07/1975	TRASFERIMENTO A TITOLO GRATUITO	Valore catastale	2.175,88	2.175,88	AGENZIA FORESTALE REGIONALE	
34409	TERRENI AGRICOLI	1.2.2.02.13.01.001	Indisponibile	100	110	151.850	PG	PIETRALUNGA		No	10/07/1975	TRASFERIMENTO A TITOLO GRATUITO	Valore catastale	11.469,25	11.469,25	AGENZIA FORESTALE REGIONALE	
34410	TERRENI AGRICOLI	1.2.2.02.13.01.001	Indisponibile	100	120	96.930	PG	PIETRALUNGA		No	10/07/1975	TRASFERIMENTO A TITOLO GRATUITO	Valore catastale	9.761,38	9.761,38	AGENZIA FORESTALE REGIONALE	
34411	TERRENI AGRICOLI	1.2.2.02.13.01.001	Indisponibile	102	1	6.530	PG	PIETRALUNGA		No	10/07/1975	TRASFERIMENTO A TITOLO GRATUITO	Valore catastale	1.644,50	1.644,50	AGENZIA FORESTALE REGIONALE	
34412	TERRENI AGRICOLI	1.2.2.02.13.01.001	Indisponibile	102	2	170	PG	PIETRALUNGA		No	10/07/1975	TRASFERIMENTO A TITOLO GRATUITO	Valore catastale	13,00	13,00	AGENZIA FORESTALE REGIONALE	
34413	TERRENI AGRICOLI	1.2.2.02.13.01.001	Indisponibile	102	3	2.690	PG	PIETRALUNGA		No	10/07/1975	TRASFERIMENTO A TITOLO GRATUITO	Valore catastale	677,63	677,63	AGENZIA FORESTALE REGIONALE	
34414	TERRENI AGRICOLI	1.2.2.02.13.01.001	Indisponibile	102	4	183.920	PG	PIETRALUNGA		No	10/07/1975	TRASFERIMENTO A TITOLO GRATUITO	Valore catastale	13.892,13	13.892,13	AGENZIA FORESTALE REGIONALE	
34415	TERRENI AGRICOLI	1.2.2.02.13.01.001	Indisponibile	102	5	9.610	PG	PIETRALUNGA		No	10/07/1975	TRASFERIMENTO A TITOLO GRATUITO	Valore catastale	2.419,63	2.419,63	AGENZIA FORESTALE REGIONALE	
34416	TERRENI AGRICOLI	1.2.2.02.13.01.001	Indisponibile	102	6	2.830	PG	PIETRALUNGA		No	10/07/1975	TRASFERIMENTO A TITOLO GRATUITO	Valore catastale	2.375,75	2.375,75	AGENZIA FORESTALE REGIONALE	
34417	TERRENI AGRICOLI	1.2.2.02.13.01.001	Indisponibile	102	7	7.320	PG	PIETRALUNGA		No	10/07/1975	TRASFERIMENTO A TITOLO GRATUITO	Valore catastale	2.149,88	2.149,88	AGENZIA FORESTALE REGIONALE	
34418	TERRENI AGRICOLI	1.2.2.02.13.01.001	Indisponibile	102	8	171.710	PG	PIETRALUNGA		No	10/07/1975	TRASFERIMENTO A TITOLO GRATUITO	Valore catastale	12.969,13	12.969,13	AGENZIA FORESTALE REGIONALE	
34419	TERRENI AGRICOLI	1.2.2.02.13.01.001	Indisponibile	102	9	4.400	PG	PIETRALUNGA		No	10/07/1975	TRASFERIMENTO A TITOLO GRATUITO	Valore catastale	1.108,25	1.108,25	AGENZIA FORESTALE REGIONALE	
34420	TERRENI AGRICOLI	1.2.2.02.13.01.001	Indisponibile	102	10	12.810	PG	PIETRALUNGA		No	10/07/1975	TRASFERIMENTO A TITOLO GRATUITO	Valore catastale	3.763,50	3.763,50	AGENZIA FORESTALE REGIONALE	
34421	TERRENI AGRICOLI	1.2.2.02.13.01.001	Indisponibile	102	12	800	PG	PIETRALUNGA		No	10/07/1975	TRASFERIMENTO A TITOLO GRATUITO	Valore catastale	671,13	671,13	AGENZIA FORESTALE REGIONALE	

PATRIMONIO IMMOBILIARE REGIONE UMBRIA
Prospetto Terreni al 31/12/2019

Sviluppumbria S.p.A.

Numero Identificativo (da sistema informativo)	Classificazione secondo il piano dei conti dello Stato Patrimoniale in base al D.lgs.118/2011 (Descrizione)	Classificazione secondo il piano dei conti dello Stato Patrimoniale in base al D.lgs.118/2011 (Codice)	Classificazione ai sensi del codice civile (demaniale,disponibile, indisponibile)	Foglio	Particella	Superficie mq	Provincia	Comune	Località	Bene soggetto ad ammortamento	Data di acquisizione	Modalità di acquisizione	Criterio di valutazione secondo i principi del D.lgs 118/2011	Valore dell'immobile secondo i principi del D.lgs 118/2011 al 31/12/2019 (euro)	Valore dell'immobile secondo i principi del D.lgs 118/2011 al 31/12/2018 (euro)	Ente Gestore	Note
34422	TERRENI AGRICOLI	1.2.2.02.13.01.001	Indisponibile	102	13	19.590	PG	PIETRALUNGA		No	10/07/1975	TRASFERIMENTO A TITOLO GRATUITO	Valore catastale	5.754,13	5.754,13	AGENZIA FORESTALE REGIONALE	
34423	TERRENI AGRICOLI	1.2.2.02.13.01.001	Indisponibile	102	14	6.720	PG	PIETRALUNGA		No	10/07/1975	TRASFERIMENTO A TITOLO GRATUITO	Valore catastale	1.974,38	1.974,38	AGENZIA FORESTALE REGIONALE	
34424	TERRENI AGRICOLI	1.2.2.02.13.01.001	Indisponibile	102	15	240	PG	PIETRALUNGA		No	10/07/1975	TRASFERIMENTO A TITOLO GRATUITO	Valore catastale	69,88	69,88	AGENZIA FORESTALE REGIONALE	
34425	TERRENI AGRICOLI	1.2.2.02.13.01.001	Indisponibile	102	16	410	PG	PIETRALUNGA		No	10/07/1975	TRASFERIMENTO A TITOLO GRATUITO	Valore catastale	34,13	34,13	AGENZIA FORESTALE REGIONALE	
34426	TERRENI AGRICOLI	1.2.2.02.13.01.001	Indisponibile	102	17	6.810	PG	PIETRALUNGA		No	10/07/1975	TRASFERIMENTO A TITOLO GRATUITO	Valore catastale	2.000,38	2.000,38	AGENZIA FORESTALE REGIONALE	
34427	TERRENI AGRICOLI	1.2.2.02.13.01.001	Indisponibile	102	18	16.600	PG	PIETRALUNGA		No	10/07/1975	TRASFERIMENTO A TITOLO GRATUITO	Valore catastale	1.254,50	1.254,50	AGENZIA FORESTALE REGIONALE	
34428	TERRENI AGRICOLI	1.2.2.02.13.01.001	Indisponibile	102	19	4.110	PG	PIETRALUNGA		No	10/07/1975	TRASFERIMENTO A TITOLO GRATUITO	Valore catastale	1.035,13	1.035,13	AGENZIA FORESTALE REGIONALE	
34429	TERRENI AGRICOLI	1.2.2.02.13.01.001	Indisponibile	102	20	103.650	PG	PIETRALUNGA		No	10/07/1975	TRASFERIMENTO A TITOLO GRATUITO	Valore catastale	7.829,25	7.829,25	AGENZIA FORESTALE REGIONALE	
34430	TERRENI AGRICOLI	1.2.2.02.13.01.001	Indisponibile	102	21	20.330	PG	PIETRALUNGA		No	10/07/1975	TRASFERIMENTO A TITOLO GRATUITO	Valore catastale	1.535,63	1.535,63	AGENZIA FORESTALE REGIONALE	
34431	TERRENI AGRICOLI	1.2.2.02.13.01.001	Indisponibile	102	22	5.240	PG	PIETRALUNGA		No	10/07/1975	TRASFERIMENTO A TITOLO GRATUITO	Valore catastale	1.319,50	1.319,50	AGENZIA FORESTALE REGIONALE	
34432	TERRENI AGRICOLI	1.2.2.02.13.01.001	Indisponibile	102	23	4.310	PG	PIETRALUNGA		No	10/07/1975	TRASFERIMENTO A TITOLO GRATUITO	Valore catastale	35,75	35,75	AGENZIA FORESTALE REGIONALE	
34433	TERRENI AGRICOLI	1.2.2.02.13.01.001	Indisponibile	102	24	370	PG	PIETRALUNGA		No	10/07/1975	TRASFERIMENTO A TITOLO GRATUITO	Valore catastale	13,00	13,00	AGENZIA FORESTALE REGIONALE	
34434	TERRENI AGRICOLI	1.2.2.02.13.01.001	Indisponibile	102	25	3.460	PG	PIETRALUNGA		No	10/07/1975	TRASFERIMENTO A TITOLO GRATUITO	Valore catastale	1.015,63	1.015,63	AGENZIA FORESTALE REGIONALE	
34435	TERRENI AGRICOLI	1.2.2.02.13.01.001	Indisponibile	102	26	7.320	PG	PIETRALUNGA		No	10/07/1975	TRASFERIMENTO A TITOLO GRATUITO	Valore catastale	552,50	552,50	AGENZIA FORESTALE REGIONALE	
34436	TERRENI AGRICOLI	1.2.2.02.13.01.001	Indisponibile	102	27	72	PG	PIETRALUNGA		No	10/07/1975	TRASFERIMENTO A TITOLO GRATUITO	Valore catastale	6,50	6,50	AGENZIA FORESTALE REGIONALE	
34437	TERRENI AGRICOLI	1.2.2.02.13.01.001	Indisponibile	102	28	440	PG	PIETRALUNGA		No	10/07/1975	TRASFERIMENTO A TITOLO GRATUITO	Valore catastale	3,25	3,25	AGENZIA FORESTALE REGIONALE	
34438	TERRENI AGRICOLI	1.2.2.02.13.01.001	Indisponibile	102	29	1.700	PG	PIETRALUNGA		No	10/07/1975	TRASFERIMENTO A TITOLO GRATUITO	Valore catastale	143,00	143,00	AGENZIA FORESTALE REGIONALE	
34439	TERRENI AGRICOLI	1.2.2.02.13.01.001	Indisponibile	102	30	2.270	PG	PIETRALUNGA		No	10/07/1975	TRASFERIMENTO A TITOLO GRATUITO	Valore catastale	572,00	572,00	AGENZIA FORESTALE REGIONALE	
34440	TERRENI AGRICOLI	1.2.2.02.13.01.001	Indisponibile	102	31	360	PG	PIETRALUNGA		No	10/07/1975	TRASFERIMENTO A TITOLO GRATUITO	Valore catastale	11,38	11,38	AGENZIA FORESTALE REGIONALE	
34441	TERRENI AGRICOLI	1.2.2.02.13.01.001	Indisponibile	102	32	5.370	PG	PIETRALUNGA		No	10/07/1975	TRASFERIMENTO A TITOLO GRATUITO	Valore catastale	1.577,88	1.577,88	AGENZIA FORESTALE REGIONALE	

PATRIMONIO IMMOBILIARE REGIONE UMBRIA
Prospetto Terreni al 31/12/2019

Sviluppumbria S.p.A.

Numero Identificativo (da sistema informativo)	Classificazione secondo il piano dei conti dello Stato Patrimoniale in base al D.lgs.118/2011 (Descrizione)	Classificazione secondo il piano dei conti dello Stato Patrimoniale in base al D.lgs.118/2011 (Codice)	Classificazione ai sensi del codice civile (demaniale,disponibile, indisponibile)	Foglio	Particella	Superficie mq	Provincia	Comune	Località	Bene soggetto ad ammortamento	Data di acquisizione	Modalità di acquisizione	Criterio di valutazione secondo i principi del D.lgs 118/2011	Valore dell'immobile secondo i principi del D.lgs 118/2011 al 31/12/2019 (euro)	Valore dell'immobile secondo i principi del D.lgs 118/2011 al 31/12/2018 (euro)	Ente Gestore	Note
34442	TERRENI AGRICOLI	1.2.2.02.13.01.001	Indisponibile	102	33	480	PG	PIETRALUNGA		No	10/07/1975	TRASFERIMENTO A TITOLO GRATUITO	Valore catastale	32,50	32,50	AGENZIA FORESTALE REGIONALE	
34443	TERRENI AGRICOLI	1.2.2.02.13.01.001	Indisponibile	102	34	10.340	PG	PIETRALUNGA		No	10/07/1975	TRASFERIMENTO A TITOLO GRATUITO	Valore catastale	2.603,25	2.603,25	AGENZIA FORESTALE REGIONALE	
34444	TERRENI AGRICOLI	1.2.2.02.13.01.001	Indisponibile	102	35	7.220	PG	PIETRALUNGA		No	10/07/1975	TRASFERIMENTO A TITOLO GRATUITO	Valore catastale	242,13	242,13	AGENZIA FORESTALE REGIONALE	
34445	TERRENI AGRICOLI	1.2.2.02.13.01.001	Indisponibile	102	36	3.350	PG	PIETRALUNGA		No	10/07/1975	TRASFERIMENTO A TITOLO GRATUITO	Valore catastale	984,75	984,75	AGENZIA FORESTALE REGIONALE	
34446	TERRENI AGRICOLI	1.2.2.02.13.01.001	Indisponibile	102	37	5.880	PG	PIETRALUNGA		No	10/07/1975	TRASFERIMENTO A TITOLO GRATUITO	Valore catastale	443,63	443,63	AGENZIA FORESTALE REGIONALE	
34447	TERRENI AGRICOLI	1.2.2.02.13.01.001	Indisponibile	102	38	12.130	PG	PIETRALUNGA		No	10/07/1975	TRASFERIMENTO A TITOLO GRATUITO	Valore catastale	3.563,63	3.563,63	AGENZIA FORESTALE REGIONALE	
34448	TERRENI AGRICOLI	1.2.2.02.13.01.001	Indisponibile	102	39	61.220	PG	PIETRALUNGA		No	10/07/1975	TRASFERIMENTO A TITOLO GRATUITO	Valore catastale	4.624,75	4.624,75	AGENZIA FORESTALE REGIONALE	
34449	TERRENI AGRICOLI	1.2.2.02.13.01.001	Indisponibile	102	40	6.720	PG	PIETRALUNGA		No	10/07/1975	TRASFERIMENTO A TITOLO GRATUITO	Valore catastale	1.974,38	1.974,38	AGENZIA FORESTALE REGIONALE	
34450	TERRENI AGRICOLI	1.2.2.02.13.01.001	Indisponibile	102	42	1.680	PG	PIETRALUNGA		No	10/07/1975	TRASFERIMENTO A TITOLO GRATUITO	Valore catastale	494,00	494,00	AGENZIA FORESTALE REGIONALE	
34451	TERRENI AGRICOLI	1.2.2.02.13.01.001	Indisponibile	102	43	9.550	PG	PIETRALUNGA		No	10/07/1975	TRASFERIMENTO A TITOLO GRATUITO	Valore catastale	8.014,50	8.014,50	AGENZIA FORESTALE REGIONALE	
34452	TERRENI AGRICOLI	1.2.2.02.13.01.001	Indisponibile	102	44	1.950	PG	PIETRALUNGA		No	10/07/1975	TRASFERIMENTO A TITOLO GRATUITO	Valore catastale	490,75	490,75	AGENZIA FORESTALE REGIONALE	
34453	TERRENI AGRICOLI	1.2.2.02.13.01.001	Indisponibile	102	45	13.880	PG	PIETRALUNGA		No	10/07/1975	TRASFERIMENTO A TITOLO GRATUITO	Valore catastale	3.495,38	3.495,38	AGENZIA FORESTALE REGIONALE	
34454	TERRENI AGRICOLI	1.2.2.02.13.01.001	Indisponibile	102	46	1.020	PG	PIETRALUNGA		No	10/07/1975	TRASFERIMENTO A TITOLO GRATUITO	Valore catastale	8,13	8,13	AGENZIA FORESTALE REGIONALE	
34455	TERRENI AGRICOLI	1.2.2.02.13.01.001	Indisponibile	102	47	1.670	PG	PIETRALUNGA		No	10/07/1975	TRASFERIMENTO A TITOLO GRATUITO	Valore catastale	420,88	420,88	AGENZIA FORESTALE REGIONALE	
34456	TERRENI AGRICOLI	1.2.2.02.13.01.001	Indisponibile	102	48	6.720	PG	PIETRALUNGA		No	10/07/1975	TRASFERIMENTO A TITOLO GRATUITO	Valore catastale	1.974,38	1.974,38	AGENZIA FORESTALE REGIONALE	
34457	TERRENI AGRICOLI	1.2.2.02.13.01.001	Indisponibile	102	49	149.780	PG	PIETRALUNGA		No	10/07/1975	TRASFERIMENTO A TITOLO GRATUITO	Valore catastale	11.313,25	11.313,25	AGENZIA FORESTALE REGIONALE	
34458	TERRENI AGRICOLI	1.2.2.02.13.01.001	Indisponibile	102	50	7.750	PG	PIETRALUNGA		No	10/07/1975	TRASFERIMENTO A TITOLO GRATUITO	Valore catastale	1.951,63	1.951,63	AGENZIA FORESTALE REGIONALE	
34459	TERRENI AGRICOLI	1.2.2.02.13.01.001	Indisponibile	102	51	7.570	PG	PIETRALUNGA		No	10/07/1975	TRASFERIMENTO A TITOLO GRATUITO	Valore catastale	1.906,13	1.906,13	AGENZIA FORESTALE REGIONALE	
34460	TERRENI AGRICOLI	1.2.2.02.13.01.001	Indisponibile	102	52	580	PG	PIETRALUNGA		No	10/07/1975	TRASFERIMENTO A TITOLO GRATUITO	Valore catastale	146,25	146,25	AGENZIA FORESTALE REGIONALE	
34461	TERRENI AGRICOLI	1.2.2.02.13.01.001	Indisponibile	102	53	23.640	PG	PIETRALUNGA		No	10/07/1975	TRASFERIMENTO A TITOLO GRATUITO	Valore catastale	5.952,38	5.952,38	AGENZIA FORESTALE REGIONALE	

PATRIMONIO IMMOBILIARE REGIONE UMBRIA
Prospetto Terreni al 31/12/2019

Sviluppumbria S.p.A.

Numero Identificativo (da sistema informativo)	Classificazione secondo il piano dei conti dello Stato Patrimoniale in base al D.lgs.118/2011 (Descrizione)	Classificazione secondo il piano dei conti dello Stato Patrimoniale in base al D.lgs.118/2011 (Codice)	Classificazione ai sensi del codice civile (demaniale,disponibile, indisponibile)	Foglio	Particella	Superficie mq	Provincia	Comune	Località	Bene soggetto ad ammortamento	Data di acquisizione	Modalità di acquisizione	Criterio di valutazione secondo i principi del D.lgs 118/2011	Valore dell'immobile secondo i principi del D.lgs 118/2011 al 31/12/2019 (euro)	Valore dell'immobile secondo i principi del D.lgs 118/2011 al 31/12/2018 (euro)	Ente Gestore	Note
34462	TERRENI AGRICOLI	1.2.2.02.13.01.001	Indisponibile	102	54	450	PG	PIETRALUNGA		No	10/07/1975	TRASFERIMENTO A TITOLO GRATUITO	Valore catastale	37,38	37,38	AGENZIA FORESTALE REGIONALE	
34463	TERRENI AGRICOLI	1.2.2.02.13.01.001	Indisponibile	102	55	4.560	PG	PIETRALUNGA		No	10/07/1975	TRASFERIMENTO A TITOLO GRATUITO	Valore catastale	1.148,88	1.148,88	AGENZIA FORESTALE REGIONALE	
34464	TERRENI AGRICOLI	1.2.2.02.13.01.001	Indisponibile	102	56	840	PG	PIETRALUNGA		No	10/07/1975	TRASFERIMENTO A TITOLO GRATUITO	Valore catastale	69,88	69,88	AGENZIA FORESTALE REGIONALE	
34465	TERRENI AGRICOLI	1.2.2.02.13.01.001	Indisponibile	102	57	12.330	PG	PIETRALUNGA		No	10/07/1975	TRASFERIMENTO A TITOLO GRATUITO	Valore catastale	414,38	414,38	AGENZIA FORESTALE REGIONALE	
34466	TERRENI AGRICOLI	1.2.2.02.13.01.001	Indisponibile	102	58	19.320	PG	PIETRALUNGA		No	10/07/1975	TRASFERIMENTO A TITOLO GRATUITO	Valore catastale	1.621,75	1.621,75	AGENZIA FORESTALE REGIONALE	
34467	TERRENI AGRICOLI	1.2.2.02.13.01.001	Indisponibile	102	59	3.620	PG	PIETRALUNGA		No	10/07/1975	TRASFERIMENTO A TITOLO GRATUITO	Valore catastale	1.062,75	1.062,75	AGENZIA FORESTALE REGIONALE	
34468	TERRENI AGRICOLI	1.2.2.02.13.01.001	Indisponibile	102	60	6.310	PG	PIETRALUNGA		No	10/07/1975	TRASFERIMENTO A TITOLO GRATUITO	Valore catastale	1.589,25	1.589,25	AGENZIA FORESTALE REGIONALE	
34469	TERRENI AGRICOLI	1.2.2.02.13.01.001	Indisponibile	102	61	8.510	PG	PIETRALUNGA		No	10/07/1975	TRASFERIMENTO A TITOLO GRATUITO	Valore catastale	286,00	286,00	AGENZIA FORESTALE REGIONALE	
34470	TERRENI AGRICOLI	1.2.2.02.13.01.001	Indisponibile	102	62	2.890	PG	PIETRALUNGA		No	10/07/1975	TRASFERIMENTO A TITOLO GRATUITO	Valore catastale	242,13	242,13	AGENZIA FORESTALE REGIONALE	
34471	TERRENI AGRICOLI	1.2.2.02.13.01.001	Indisponibile	102	63	210	PG	PIETRALUNGA		No	10/07/1975	TRASFERIMENTO A TITOLO GRATUITO	Valore catastale	61,75	61,75	AGENZIA FORESTALE REGIONALE	
34472	TERRENI AGRICOLI	1.2.2.02.13.01.001	Indisponibile	102	64	400	PG	PIETRALUNGA		No	10/07/1975	TRASFERIMENTO A TITOLO GRATUITO	Valore catastale	30,88	30,88	AGENZIA FORESTALE REGIONALE	
34473	TERRENI AGRICOLI	1.2.2.02.13.01.001	Indisponibile	102	65	18.180	PG	PIETRALUNGA		No	10/07/1975	TRASFERIMENTO A TITOLO GRATUITO	Valore catastale	1.373,13	1.373,13	AGENZIA FORESTALE REGIONALE	
34474	TERRENI AGRICOLI	1.2.2.02.13.01.001	Indisponibile	102	66	75.060	PG	PIETRALUNGA		No	10/07/1975	TRASFERIMENTO A TITOLO GRATUITO	Valore catastale	2.520,38	2.520,38	AGENZIA FORESTALE REGIONALE	
34475	TERRENI AGRICOLI	1.2.2.02.13.01.001	Indisponibile	102	67	22.940	PG	PIETRALUNGA		No	10/07/1975	TRASFERIMENTO A TITOLO GRATUITO	Valore catastale	191,75	191,75	AGENZIA FORESTALE REGIONALE	
34476	TERRENI AGRICOLI	1.2.2.02.13.01.001	Indisponibile	107	5	2.340	PG	PIETRALUNGA		No	10/07/1975	TRASFERIMENTO A TITOLO GRATUITO	Valore catastale	19,50	19,50	AGENZIA FORESTALE REGIONALE	
34477	TERRENI AGRICOLI	1.2.2.02.13.01.001	Indisponibile	107	17	11.390	PG	PIETRALUNGA		No	10/07/1975	TRASFERIMENTO A TITOLO GRATUITO	Valore catastale	3.345,88	3.345,88	AGENZIA FORESTALE REGIONALE	
34478	TERRENI AGRICOLI	1.2.2.02.13.01.001	Indisponibile	107	18	3.990	PG	PIETRALUNGA		No	10/07/1975	TRASFERIMENTO A TITOLO GRATUITO	Valore catastale	401,38	401,38	AGENZIA FORESTALE REGIONALE	
34479	TERRENI AGRICOLI	1.2.2.02.13.01.001	Indisponibile	107	22	750	PG	PIETRALUNGA		No	10/07/1975	TRASFERIMENTO A TITOLO GRATUITO	Valore catastale	63,38	63,38	AGENZIA FORESTALE REGIONALE	
34480	TERRENI AGRICOLI	1.2.2.02.13.01.001	Indisponibile	107	23	45.750	PG	PIETRALUNGA		No	10/07/1975	TRASFERIMENTO A TITOLO GRATUITO	Valore catastale	4.606,88	4.606,88	AGENZIA FORESTALE REGIONALE	
34481	TERRENI AGRICOLI	1.2.2.02.13.01.001	Indisponibile	107	24	320	PG	PIETRALUNGA		No	10/07/1975	TRASFERIMENTO A TITOLO GRATUITO	Valore catastale	11,38	11,38	AGENZIA FORESTALE REGIONALE	

PATRIMONIO IMMOBILIARE REGIONE UMBRIA
Prospetto Terreni al 31/12/2019

Sviluppumbria S.p.A.

Numero Identificativo (da sistema informativo)	Classificazione secondo il piano dei conti dello Stato Patrimoniale in base al D.lgs.118/2011 (Descrizione)	Classificazione secondo il piano dei conti dello Stato Patrimoniale in base al D.lgs.118/2011 (Codice)	Classificazione ai sensi del codice civile (demaniale,disponibile, indisponibile)	Foglio	Particella	Superficie mq	Provincia	Comune	Località	Bene soggetto ad ammortamento	Data di acquisizione	Modalità di acquisizione	Criterio di valutazione secondo i principi del D.lgs 118/2011	Valore dell'immobile secondo i principi del D.lgs 118/2011 al 31/12/2019 (euro)	Valore dell'immobile secondo i principi del D.lgs 118/2011 al 31/12/2018 (euro)	Ente Gestore	Note
34482	TERRENI AGRICOLI	1.2.2.02.13.01.001	Indisponibile	107	25	2.950	PG	PIETRALUNGA		No	10/07/1975	TRASFERIMENTO A TITOLO GRATUITO	Valore catastale	247,00	247,00	AGENZIA FORESTALE REGIONALE	
34483	TERRENI AGRICOLI	1.2.2.02.13.01.001	Indisponibile	107	26	6.250	PG	PIETRALUNGA		No	10/07/1975	TRASFERIMENTO A TITOLO GRATUITO	Valore catastale	1.836,25	1.836,25	AGENZIA FORESTALE REGIONALE	
34484	TERRENI AGRICOLI	1.2.2.02.13.01.001	Indisponibile	107	28	12.160	PG	PIETRALUNGA		No	10/07/1975	TRASFERIMENTO A TITOLO GRATUITO	Valore catastale	3.571,75	3.571,75	AGENZIA FORESTALE REGIONALE	
34485	TERRENI AGRICOLI	1.2.2.02.13.01.001	Indisponibile	107	29	31.040	PG	PIETRALUNGA		No	10/07/1975	TRASFERIMENTO A TITOLO GRATUITO	Valore catastale	9.117,88	9.117,88	AGENZIA FORESTALE REGIONALE	
34486	TERRENI AGRICOLI	1.2.2.02.13.01.001	Indisponibile	107	30	21.850	PG	PIETRALUNGA		No	10/07/1975	TRASFERIMENTO A TITOLO GRATUITO	Valore catastale	2.200,25	2.200,25	AGENZIA FORESTALE REGIONALE	
34487	TERRENI AGRICOLI	1.2.2.02.13.01.001	Indisponibile	107	35	61.720	PG	PIETRALUNGA		No	10/07/1975	TRASFERIMENTO A TITOLO GRATUITO	Valore catastale	6.215,63	6.215,63	AGENZIA FORESTALE REGIONALE	
34488	TERRENI AGRICOLI	1.2.2.02.13.01.001	Indisponibile	107	44	5.700	PG	PIETRALUNGA		No	10/07/1975	TRASFERIMENTO A TITOLO GRATUITO	Valore catastale	573,63	573,63	AGENZIA FORESTALE REGIONALE	
34489	TERRENI AGRICOLI	1.2.2.02.13.01.001	Indisponibile	107	94	180	PG	PIETRALUNGA		No	10/07/1975	TRASFERIMENTO A TITOLO GRATUITO	Valore catastale	17,88	17,88	AGENZIA FORESTALE REGIONALE	
34490	TERRENI AGRICOLI	1.2.2.02.13.01.001	Indisponibile	107	98	10.780	PG	PIETRALUNGA		No	10/07/1975	TRASFERIMENTO A TITOLO GRATUITO	Valore catastale	1.085,50	1.085,50	AGENZIA FORESTALE REGIONALE	
34491	TERRENI AGRICOLI	1.2.2.02.13.01.001	Indisponibile	108	3	610	PG	PIETRALUNGA		No	10/07/1975	TRASFERIMENTO A TITOLO GRATUITO	Valore catastale	178,75	178,75	AGENZIA FORESTALE REGIONALE	
34492	TERRENI AGRICOLI	1.2.2.02.13.01.001	Indisponibile	108	4	1.310	PG	PIETRALUNGA		No	10/07/1975	TRASFERIMENTO A TITOLO GRATUITO	Valore catastale	11,38	11,38	AGENZIA FORESTALE REGIONALE	
34493	TERRENI AGRICOLI	1.2.2.02.13.01.001	Indisponibile	108	5	17.140	PG	PIETRALUNGA		No	10/07/1975	TRASFERIMENTO A TITOLO GRATUITO	Valore catastale	5.034,25	5.034,25	AGENZIA FORESTALE REGIONALE	
34494	TERRENI AGRICOLI	1.2.2.02.13.01.001	Indisponibile	108	6	6.090	PG	PIETRALUNGA		No	10/07/1975	TRASFERIMENTO A TITOLO GRATUITO	Valore catastale	511,88	511,88	AGENZIA FORESTALE REGIONALE	
34495	TERRENI AGRICOLI	1.2.2.02.13.01.001	Indisponibile	108	7	5.200	PG	PIETRALUNGA		No	10/07/1975	TRASFERIMENTO A TITOLO GRATUITO	Valore catastale	1.309,75	1.309,75	AGENZIA FORESTALE REGIONALE	
34496	TERRENI AGRICOLI	1.2.2.02.13.01.001	Indisponibile	108	8	4.000	PG	PIETRALUNGA		No	10/07/1975	TRASFERIMENTO A TITOLO GRATUITO	Valore catastale	134,88	134,88	AGENZIA FORESTALE REGIONALE	
34497	TERRENI AGRICOLI	1.2.2.02.13.01.001	Indisponibile	108	9	3.340	PG	PIETRALUNGA		No	10/07/1975	TRASFERIMENTO A TITOLO GRATUITO	Valore catastale	981,50	981,50	AGENZIA FORESTALE REGIONALE	
34498	TERRENI AGRICOLI	1.2.2.02.13.01.001	Indisponibile	108	10	32.000	PG	PIETRALUNGA		No	10/07/1975	TRASFERIMENTO A TITOLO GRATUITO	Valore catastale	2.416,38	2.416,38	AGENZIA FORESTALE REGIONALE	
34499	TERRENI AGRICOLI	1.2.2.02.13.01.001	Indisponibile	108	11	79.200	PG	PIETRALUNGA		No	10/07/1975	TRASFERIMENTO A TITOLO GRATUITO	Valore catastale	7.975,50	7.975,50	AGENZIA FORESTALE REGIONALE	
34500	TERRENI AGRICOLI	1.2.2.02.13.01.001	Indisponibile	108	12	12.560	PG	PIETRALUNGA		No	10/07/1975	TRASFERIMENTO A TITOLO GRATUITO	Valore catastale	3.688,75	3.688,75	AGENZIA FORESTALE REGIONALE	
34501	TERRENI AGRICOLI	1.2.2.02.13.01.001	Indisponibile	108	13	290	PG	PIETRALUNGA		No	28/05/1980	TRASFERIMENTO A TITOLO GRATUITO	Valore catastale	24,38	24,38	AGENZIA FORESTALE REGIONALE	

PATRIMONIO IMMOBILIARE REGIONE UMBRIA
Prospetto Terreni al 31/12/2019

Sviluppumbria S.p.A.

Numero Identificativo (da sistema informativo)	Classificazione secondo il piano dei conti dello Stato Patrimoniale in base al D.lgs.118/2011 (Descrizione)	Classificazione secondo il piano dei conti dello Stato Patrimoniale in base al D.lgs.118/2011 (Codice)	Classificazione ai sensi del codice civile (demaniale,disponibile, indisponibile)	Foglio	Particella	Superficie mq	Provincia	Comune	Località	Bene soggetto ad ammortamento	Data di acquisizione	Modalità di acquisizione	Criterio di valutazione secondo i principi del D.lgs 118/2011	Valore dell'immobile secondo i principi del D.lgs 118/2011 al 31/12/2019 (euro)	Valore dell'immobile secondo i principi del D.lgs 118/2011 al 31/12/2018 (euro)	Ente Gestore	Note
34502	TERRENI AGRICOLI	1.2.2.02.13.01.001	Indisponibile	108	14	440	PG	PIETRALUNGA		No	28/05/1980	TRASFERIMENTO A TITOLO GRATUITO	Valore catastale	37,38	37,38	AGENZIA FORESTALE REGIONALE	
34503	TERRENI AGRICOLI	1.2.2.02.13.01.001	Indisponibile	108	15	35.730	PG	PIETRALUNGA		No	28/05/1980	TRASFERIMENTO A TITOLO GRATUITO	Valore catastale	2.699,13	2.699,13	AGENZIA FORESTALE REGIONALE	
34506	TERRENI AGRICOLI	1.2.2.02.13.01.001	Indisponibile	108	18	1.650	PG	PIETRALUNGA		No	28/05/1980	TRASFERIMENTO A TITOLO GRATUITO	Valore catastale	0,00	0,00	AGENZIA FORESTALE REGIONALE	
34507	TERRENI AGRICOLI	1.2.2.02.13.01.001	Indisponibile	108	20	610	PG	PIETRALUNGA		No	28/05/1980	TRASFERIMENTO A TITOLO GRATUITO	Valore catastale	52,00	52,00	AGENZIA FORESTALE REGIONALE	
34509	TERRENI AGRICOLI	1.2.2.02.13.01.001	Indisponibile	108	22	950	PG	PIETRALUNGA		No	28/05/1980	TRASFERIMENTO A TITOLO GRATUITO	Valore catastale	32,50	32,50	AGENZIA FORESTALE REGIONALE	
34511	TERRENI AGRICOLI	1.2.2.02.13.01.001	Indisponibile	108	24	2.560	PG	PIETRALUNGA		No	28/05/1980	TRASFERIMENTO A TITOLO GRATUITO	Valore catastale	86,13	86,13	AGENZIA FORESTALE REGIONALE	
34512	TERRENI AGRICOLI	1.2.2.02.13.01.001	Indisponibile	108	25	970	PG	PIETRALUNGA		No	28/05/1980	TRASFERIMENTO A TITOLO GRATUITO	Valore catastale	284,38	284,38	AGENZIA FORESTALE REGIONALE	
34513	TERRENI AGRICOLI	1.2.2.02.13.01.001	Indisponibile	108	26	5.710	PG	PIETRALUNGA		No	28/05/1980	TRASFERIMENTO A TITOLO GRATUITO	Valore catastale	1.677,00	1.677,00	AGENZIA FORESTALE REGIONALE	
34514	TERRENI AGRICOLI	1.2.2.02.13.01.001	Indisponibile	108	27	61.340	PG	PIETRALUNGA		No	10/07/1975	TRASFERIMENTO A TITOLO GRATUITO	Valore catastale	4.632,88	4.632,88	AGENZIA FORESTALE REGIONALE	
34519	TERRENI AGRICOLI	1.2.2.02.13.01.001	Indisponibile	108	32	9.430	PG	PIETRALUNGA		No	10/07/1975	TRASFERIMENTO A TITOLO GRATUITO	Valore catastale	711,75	711,75	AGENZIA FORESTALE REGIONALE	
34526	TERRENI AGRICOLI	1.2.2.02.13.01.001	Indisponibile	108	39	2.210	PG	PIETRALUNGA		No	10/07/1975	TRASFERIMENTO A TITOLO GRATUITO	Valore catastale	648,38	648,38	AGENZIA FORESTALE REGIONALE	
34527	TERRENI AGRICOLI	1.2.2.02.13.01.001	Indisponibile	108	40	2.460	PG	PIETRALUNGA		No	10/07/1975	TRASFERIMENTO A TITOLO GRATUITO	Valore catastale	82,88	82,88	AGENZIA FORESTALE REGIONALE	
34528	TERRENI AGRICOLI	1.2.2.02.13.01.001	Indisponibile	108	41	3.280	PG	PIETRALUNGA		No	10/07/1975	TRASFERIMENTO A TITOLO GRATUITO	Valore catastale	110,50	110,50	AGENZIA FORESTALE REGIONALE	
34529	TERRENI AGRICOLI	1.2.2.02.13.01.001	Indisponibile	108	42	1.730	PG	PIETRALUNGA		No	10/07/1975	TRASFERIMENTO A TITOLO GRATUITO	Valore catastale	130,00	130,00	AGENZIA FORESTALE REGIONALE	
34530	TERRENI AGRICOLI	1.2.2.02.13.01.001	Indisponibile	108	43	41.640	PG	PIETRALUNGA		No	10/07/1975	TRASFERIMENTO A TITOLO GRATUITO	Valore catastale	4.194,13	4.194,13	AGENZIA FORESTALE REGIONALE	
34531	TERRENI AGRICOLI	1.2.2.02.13.01.001	Indisponibile	108	44	15.570	PG	PIETRALUNGA		No	10/07/1975	TRASFERIMENTO A TITOLO GRATUITO	Valore catastale	1.176,50	1.176,50	AGENZIA FORESTALE REGIONALE	
34532	TERRENI AGRICOLI	1.2.2.02.13.01.001	Indisponibile	108	45	5.420	PG	PIETRALUNGA		No	10/07/1975	TRASFERIMENTO A TITOLO GRATUITO	Valore catastale	2.502,50	2.502,50	AGENZIA FORESTALE REGIONALE	
34537	TERRENI AGRICOLI	1.2.2.02.13.01.001	Indisponibile	108	50	29.820	PG	PIETRALUNGA		No	10/07/1975	TRASFERIMENTO A TITOLO GRATUITO	Valore catastale	8.758,75	8.758,75	AGENZIA FORESTALE REGIONALE	
34538	TERRENI AGRICOLI	1.2.2.02.13.01.001	Indisponibile	108	51	800	PG	PIETRALUNGA		No	10/07/1975	TRASFERIMENTO A TITOLO GRATUITO	Valore catastale	6,50	6,50	AGENZIA FORESTALE REGIONALE	
34539	TERRENI AGRICOLI	1.2.2.02.13.01.001	Indisponibile	108	52	5.310	PG	PIETRALUNGA		No	10/07/1975	TRASFERIMENTO A TITOLO GRATUITO	Valore catastale	43,88	43,88	AGENZIA FORESTALE REGIONALE	

PATRIMONIO IMMOBILIARE REGIONE UMBRIA
Prospetto Terreni al 31/12/2019

Sviluppumbria S.p.A.

Numero Identificativo (da sistema informativo)	Classificazione secondo il piano dei conti dello Stato Patrimoniale in base al D.lgs.118/2011 (Descrizione)	Classificazione secondo il piano dei conti dello Stato Patrimoniale in base al D.lgs.118/2011 (Codice)	Classificazione ai sensi del codice civile (demaniale,disponibile, indisponibile)	Foglio	Particella	Superficie mq	Provincia	Comune	Località	Bene soggetto ad ammortamento	Data di acquisizione	Modalità di acquisizione	Criterio di valutazione secondo i principi del D.lgs 118/2011	Valore dell'immobile secondo i principi del D.lgs 118/2011 al 31/12/2019 (euro)	Valore dell'immobile secondo i principi del D.lgs 118/2011 al 31/12/2018 (euro)	Ente Gestore	Note
34540	TERRENI AGRICOLI	1.2.2.02.13.01.001	Indisponibile	108	53	2.470	PG	PIETRALUNGA		No	10/07/1975	TRASFERIMENTO A TITOLO GRATUITO	Valore catastale	622,38	622,38	AGENZIA FORESTALE REGIONALE	
34542	TERRENI AGRICOLI	1.2.2.02.13.01.001	Indisponibile	108	55	11.320	PG	PIETRALUNGA		No	10/07/1975	TRASFERIMENTO A TITOLO GRATUITO	Valore catastale	854,75	854,75	AGENZIA FORESTALE REGIONALE	
34545	TERRENI AGRICOLI	1.2.2.02.13.01.001	Indisponibile	108	58	3.400	PG	PIETRALUNGA		No	10/07/1975	TRASFERIMENTO A TITOLO GRATUITO	Valore catastale	113,75	113,75	AGENZIA FORESTALE REGIONALE	
34546	TERRENI AGRICOLI	1.2.2.02.13.01.001	Indisponibile	108	59	6.320	PG	PIETRALUNGA		No	10/07/1975	TRASFERIMENTO A TITOLO GRATUITO	Valore catastale	1.855,75	1.855,75	AGENZIA FORESTALE REGIONALE	
34547	TERRENI AGRICOLI	1.2.2.02.13.01.001	Indisponibile	108	60	4.390	PG	PIETRALUNGA		No	10/07/1975	TRASFERIMENTO A TITOLO GRATUITO	Valore catastale	1.290,25	1.290,25	AGENZIA FORESTALE REGIONALE	
34548	TERRENI AGRICOLI	1.2.2.02.13.01.001	Indisponibile	108	61	7.130	PG	PIETRALUNGA		No	10/07/1975	TRASFERIMENTO A TITOLO GRATUITO	Valore catastale	5.983,25	5.983,25	AGENZIA FORESTALE REGIONALE	
34549	TERRENI AGRICOLI	1.2.2.02.13.01.001	Indisponibile	108	62	1.440	PG	PIETRALUNGA		No	10/07/1975	TRASFERIMENTO A TITOLO GRATUITO	Valore catastale	0,00	0,00	AGENZIA FORESTALE REGIONALE	
34550	TERRENI AGRICOLI	1.2.2.02.13.01.001	Indisponibile	108	64	650	PG	PIETRALUNGA		No	10/07/1975	TRASFERIMENTO A TITOLO GRATUITO	Valore catastale	55,25	55,25	AGENZIA FORESTALE REGIONALE	
34551	TERRENI AGRICOLI	1.2.2.02.13.01.001	Indisponibile	108	65	17.100	PG	PIETRALUNGA		No	10/07/1975	TRASFERIMENTO A TITOLO GRATUITO	Valore catastale	5.022,88	5.022,88	AGENZIA FORESTALE REGIONALE	
34552	TERRENI AGRICOLI	1.2.2.02.13.01.001	Indisponibile	108	66	11.490	PG	PIETRALUNGA		No	10/07/1975	TRASFERIMENTO A TITOLO GRATUITO	Valore catastale	867,75	867,75	AGENZIA FORESTALE REGIONALE	
34553	TERRENI AGRICOLI	1.2.2.02.13.01.001	Indisponibile	108	67	19.950	PG	PIETRALUNGA		No	10/07/1975	TRASFERIMENTO A TITOLO GRATUITO	Valore catastale	5.859,75	5.859,75	AGENZIA FORESTALE REGIONALE	
34554	TERRENI AGRICOLI	1.2.2.02.13.01.001	Indisponibile	108	68	3.390	PG	PIETRALUNGA		No	10/07/1975	TRASFERIMENTO A TITOLO GRATUITO	Valore catastale	2.845,38	2.845,38	AGENZIA FORESTALE REGIONALE	
34555	TERRENI AGRICOLI	1.2.2.02.13.01.001	Indisponibile	108	69	2.420	PG	PIETRALUNGA		No	10/07/1975	TRASFERIMENTO A TITOLO GRATUITO	Valore catastale	81,25	81,25	AGENZIA FORESTALE REGIONALE	
34556	TERRENI AGRICOLI	1.2.2.02.13.01.001	Indisponibile	108	70	9.330	PG	PIETRALUNGA		No	10/07/1975	TRASFERIMENTO A TITOLO GRATUITO	Valore catastale	2.739,75	2.739,75	AGENZIA FORESTALE REGIONALE	
34557	TERRENI AGRICOLI	1.2.2.02.13.01.001	Indisponibile	108	71	3.930	PG	PIETRALUNGA		No	10/07/1975	TRASFERIMENTO A TITOLO GRATUITO	Valore catastale	297,38	297,38	AGENZIA FORESTALE REGIONALE	
34558	TERRENI AGRICOLI	1.2.2.02.13.01.001	Indisponibile	108	72	17.000	PG	PIETRALUNGA		No	10/07/1975	TRASFERIMENTO A TITOLO GRATUITO	Valore catastale	1.283,75	1.283,75	AGENZIA FORESTALE REGIONALE	
34559	TERRENI AGRICOLI	1.2.2.02.13.01.001	Indisponibile	108	73	11.850	PG	PIETRALUNGA		No	10/07/1975	TRASFERIMENTO A TITOLO GRATUITO	Valore catastale	5.469,75	5.469,75	AGENZIA FORESTALE REGIONALE	
34560	TERRENI AGRICOLI	1.2.2.02.13.01.001	Indisponibile	108	74	13.550	PG	PIETRALUNGA		No	10/07/1975	TRASFERIMENTO A TITOLO GRATUITO	Valore catastale	1.023,75	1.023,75	AGENZIA FORESTALE REGIONALE	
34561	TERRENI AGRICOLI	1.2.2.02.13.01.001	Indisponibile	108	75	6.420	PG	PIETRALUNGA		No	10/07/1975	TRASFERIMENTO A TITOLO GRATUITO	Valore catastale	1.616,88	1.616,88	AGENZIA FORESTALE REGIONALE	
34562	TERRENI AGRICOLI	1.2.2.02.13.01.001	Indisponibile	108	76	16.650	PG	PIETRALUNGA		No	10/07/1975	TRASFERIMENTO A TITOLO GRATUITO	Valore catastale	4.891,25	4.891,25	AGENZIA FORESTALE REGIONALE	

PATRIMONIO IMMOBILIARE REGIONE UMBRIA
Prospetto Terreni al 31/12/2019

Sviluppumbria S.p.A.

Numero Identificativo (da sistema informativo)	Classificazione secondo il piano dei conti dello Stato Patrimoniale in base al D.lgs.118/2011 (Descrizione)	Classificazione secondo il piano dei conti dello Stato Patrimoniale in base al D.lgs.118/2011 (Codice)	Classificazione ai sensi del codice civile (demaniale,disponibile, indisponibile)	Foglio	Particella	Superficie mq	Provincia	Comune	Località	Bene soggetto ad ammortamento	Data di acquisizione	Modalità di acquisizione	Criterio di valutazione secondo i principi del D.lgs 118/2011	Valore dell'immobile secondo i principi del D.lgs 118/2011 al 31/12/2019 (euro)	Valore dell'immobile secondo i principi del D.lgs 118/2011 al 31/12/2018 (euro)	Ente Gestore	Note
34563	TERRENI AGRICOLI	1.2.2.02.13.01.001	Indisponibile	108	77	3.610	PG	PIETRALUNGA		No	10/07/1975	TRASFERIMENTO A TITOLO GRATUITO	Valore catastale	1.061,13	1.061,13	AGENZIA FORESTALE REGIONALE	
34564	TERRENI AGRICOLI	1.2.2.02.13.01.001	Indisponibile	108	78	37	PG	PIETRALUNGA		No	10/07/1975	TRASFERIMENTO A TITOLO GRATUITO	Valore catastale	1,63	1,63	AGENZIA FORESTALE REGIONALE	
34565	TERRENI AGRICOLI	1.2.2.02.13.01.001	Indisponibile	108	79	12.710	PG	PIETRALUNGA		No	10/07/1975	TRASFERIMENTO A TITOLO GRATUITO	Valore catastale	3.732,63	3.732,63	AGENZIA FORESTALE REGIONALE	
34566	TERRENI AGRICOLI	1.2.2.02.13.01.001	Indisponibile	108	80	800	PG	PIETRALUNGA		No	10/07/1975	TRASFERIMENTO A TITOLO GRATUITO	Valore catastale	66,63	66,63	AGENZIA FORESTALE REGIONALE	
34567	TERRENI AGRICOLI	1.2.2.02.13.01.001	Indisponibile	108	81	610	PG	PIETRALUNGA		No	10/07/1975	TRASFERIMENTO A TITOLO GRATUITO	Valore catastale	4,88	4,88	AGENZIA FORESTALE REGIONALE	
34568	TERRENI AGRICOLI	1.2.2.02.13.01.001	Indisponibile	108	83	5.040	PG	PIETRALUNGA		No	10/07/1975	TRASFERIMENTO A TITOLO GRATUITO	Valore catastale	2.327,00	2.327,00	AGENZIA FORESTALE REGIONALE	
34569	TERRENI AGRICOLI	1.2.2.02.13.01.001	Indisponibile	108	84	1.280	PG	PIETRALUNGA		No	10/07/1975	TRASFERIMENTO A TITOLO GRATUITO	Valore catastale	107,25	107,25	AGENZIA FORESTALE REGIONALE	
34570	TERRENI AGRICOLI	1.2.2.02.13.01.001	Indisponibile	108	86	880	PG	PIETRALUNGA		No	10/07/1975	TRASFERIMENTO A TITOLO GRATUITO	Valore catastale	0,00	0,00	AGENZIA FORESTALE REGIONALE	
34571	TERRENI AGRICOLI	1.2.2.02.13.01.001	Indisponibile	108	87	1.830	PG	PIETRALUNGA		No	10/07/1975	TRASFERIMENTO A TITOLO GRATUITO	Valore catastale	845,00	845,00	AGENZIA FORESTALE REGIONALE	
34572	TERRENI AGRICOLI	1.2.2.02.13.01.001	Indisponibile	108	91	84	PG	PIETRALUNGA		No	10/07/1975	TRASFERIMENTO A TITOLO GRATUITO	Valore catastale	0,00	0,00	AGENZIA FORESTALE REGIONALE	
34574	TERRENI AGRICOLI	1.2.2.02.13.01.001	Indisponibile	108	93	200	PG	PIETRALUNGA		No	10/07/1975	TRASFERIMENTO A TITOLO GRATUITO	Valore catastale	92,63	92,63	AGENZIA FORESTALE REGIONALE	
34575	TERRENI AGRICOLI	1.2.2.02.13.01.001	Indisponibile	108	94	1.110	PG	PIETRALUNGA		No	10/07/1975	TRASFERIMENTO A TITOLO GRATUITO	Valore catastale	74,75	74,75	AGENZIA FORESTALE REGIONALE	
34576	TERRENI AGRICOLI	1.2.2.02.13.01.001	Indisponibile	108	95	480	PG	PIETRALUNGA		No	10/07/1975	TRASFERIMENTO A TITOLO GRATUITO	Valore catastale	3,25	3,25	AGENZIA FORESTALE REGIONALE	
34577	TERRENI AGRICOLI	1.2.2.02.13.01.001	Indisponibile	108	96	7.310	PG	PIETRALUNGA		No	10/07/1975	TRASFERIMENTO A TITOLO GRATUITO	Valore catastale	2.146,63	2.146,63	AGENZIA FORESTALE REGIONALE	
34578	TERRENI AGRICOLI	1.2.2.02.13.01.001	Indisponibile	108	97	1.140	PG	PIETRALUNGA		No	28/05/1980	TRASFERIMENTO A TITOLO GRATUITO	Valore catastale	86,13	86,13	AGENZIA FORESTALE REGIONALE	
34579	TERRENI AGRICOLI	1.2.2.02.13.01.001	Indisponibile	108	98	15.030	PG	PIETRALUNGA		No	10/07/1975	TRASFERIMENTO A TITOLO GRATUITO	Valore catastale	1.512,88	1.512,88	AGENZIA FORESTALE REGIONALE	
34581	TERRENI AGRICOLI	1.2.2.02.13.01.001	Indisponibile	108	100	3.530	PG	PIETRALUNGA		No	10/07/1975	TRASFERIMENTO A TITOLO GRATUITO	Valore catastale	266,50	266,50	AGENZIA FORESTALE REGIONALE	
34582	TERRENI AGRICOLI	1.2.2.02.13.01.001	Indisponibile	108	101	19.550	PG	PIETRALUNGA		No	10/07/1975	TRASFERIMENTO A TITOLO GRATUITO	Valore catastale	5.742,75	5.742,75	AGENZIA FORESTALE REGIONALE	
34585	TERRENI AGRICOLI	1.2.2.02.13.01.001	Indisponibile	108	104	4.420	PG	PIETRALUNGA		No	10/07/1975	TRASFERIMENTO A TITOLO GRATUITO	Valore catastale	333,13	333,13	AGENZIA FORESTALE REGIONALE	
34586	TERRENI AGRICOLI	1.2.2.02.13.01.001	Indisponibile	108	105	15.810	PG	PIETRALUNGA		No	10/07/1975	TRASFERIMENTO A TITOLO GRATUITO	Valore catastale	1.194,38	1.194,38	AGENZIA FORESTALE REGIONALE	

PATRIMONIO IMMOBILIARE REGIONE UMBRIA
Prospetto Terreni al 31/12/2019

Sviluppumbria S.p.A.

Numero Identificativo (da sistema informativo)	Classificazione secondo il piano dei conti dello Stato Patrimoniale in base al D.lgs.118/2011 (Descrizione)	Classificazione secondo il piano dei conti dello Stato Patrimoniale in base al D.lgs.118/2011 (Codice)	Classificazione ai sensi del codice civile (demaniale,disponibile, indisponibile)	Foglio	Particella	Superficie mq	Provincia	Comune	Località	Bene soggetto ad ammortamento	Data di acquisizione	Modalità di acquisizione	Criterio di valutazione secondo i principi del D.lgs 118/2011	Valore dell'immobile secondo i principi del D.lgs 118/2011 al 31/12/2019 (euro)	Valore dell'immobile secondo i principi del D.lgs 118/2011 al 31/12/2018 (euro)	Ente Gestore	Note
34587	TERRENI AGRICOLI	1.2.2.02.13.01.001	Indisponibile	108	107	20.270	PG	PIETRALUNGA		No	10/07/1975	TRASFERIMENTO A TITOLO GRATUITO	Valore catastale	1.530,75	1.530,75	AGENZIA FORESTALE REGIONALE	
34589	TERRENI AGRICOLI	1.2.2.02.13.01.001	Indisponibile	108	109	12.040	PG	PIETRALUNGA		No	10/07/1975	TRASFERIMENTO A TITOLO GRATUITO	Valore catastale	3.536,00	3.536,00	AGENZIA FORESTALE REGIONALE	
34590	TERRENI AGRICOLI	1.2.2.02.13.01.001	Indisponibile	108	110	220	PG	PIETRALUNGA		No	10/07/1975	TRASFERIMENTO A TITOLO GRATUITO	Valore catastale	8,13	8,13	AGENZIA FORESTALE REGIONALE	
34591	TERRENI AGRICOLI	1.2.2.02.13.01.001	Indisponibile	108	111	4.140	PG	PIETRALUNGA		No	10/07/1975	TRASFERIMENTO A TITOLO GRATUITO	Valore catastale	34,13	34,13	AGENZIA FORESTALE REGIONALE	
34592	TERRENI AGRICOLI	1.2.2.02.13.01.001	Indisponibile	108	113	2.670	PG	PIETRALUNGA		No	10/07/1975	TRASFERIMENTO A TITOLO GRATUITO	Valore catastale	784,88	784,88	AGENZIA FORESTALE REGIONALE	
34593	TERRENI AGRICOLI	1.2.2.02.13.01.001	Indisponibile	108	114	3.660	PG	PIETRALUNGA		No	10/07/1975	TRASFERIMENTO A TITOLO GRATUITO	Valore catastale	276,25	276,25	AGENZIA FORESTALE REGIONALE	
34594	TERRENI AGRICOLI	1.2.2.02.13.01.001	Indisponibile	108	115	2.480	PG	PIETRALUNGA		No	10/07/1975	TRASFERIMENTO A TITOLO GRATUITO	Valore catastale	728,00	728,00	AGENZIA FORESTALE REGIONALE	
34595	TERRENI AGRICOLI	1.2.2.02.13.01.001	Indisponibile	108	116	5.550	PG	PIETRALUNGA		No	10/07/1975	TRASFERIMENTO A TITOLO GRATUITO	Valore catastale	419,25	419,25	AGENZIA FORESTALE REGIONALE	
34596	TERRENI AGRICOLI	1.2.2.02.13.01.001	Indisponibile	108	117	1.600	PG	PIETRALUNGA		No	10/07/1975	TRASFERIMENTO A TITOLO GRATUITO	Valore catastale	403,00	403,00	AGENZIA FORESTALE REGIONALE	
34597	TERRENI AGRICOLI	1.2.2.02.13.01.001	Indisponibile	109	72	12.320	PG	PIETRALUNGA		No	10/07/1975	TRASFERIMENTO A TITOLO GRATUITO	Valore catastale	414,38	414,38	AGENZIA FORESTALE REGIONALE	
34598	TERRENI AGRICOLI	1.2.2.02.13.01.001	Indisponibile	109	73	16.830	PG	PIETRALUNGA		No	10/07/1975	TRASFERIMENTO A TITOLO GRATUITO	Valore catastale	14.124,50	14.124,50	AGENZIA FORESTALE REGIONALE	
34599	TERRENI AGRICOLI	1.2.2.02.13.01.001	Indisponibile	109	74	2.830	PG	PIETRALUNGA		No	10/07/1975	TRASFERIMENTO A TITOLO GRATUITO	Valore catastale	832,00	832,00	AGENZIA FORESTALE REGIONALE	
34600	TERRENI AGRICOLI	1.2.2.02.13.01.001	Indisponibile	109	75	3.100	PG	PIETRALUNGA		No	10/07/1975	TRASFERIMENTO A TITOLO GRATUITO	Valore catastale	910,00	910,00	AGENZIA FORESTALE REGIONALE	
34601	TERRENI AGRICOLI	1.2.2.02.13.01.001	Indisponibile	109	77	1.780	PG	PIETRALUNGA		No	10/07/1975	TRASFERIMENTO A TITOLO GRATUITO	Valore catastale	523,25	523,25	AGENZIA FORESTALE REGIONALE	
34602	TERRENI AGRICOLI	1.2.2.02.13.01.001	Indisponibile	109	110	29.450	PG	PIETRALUNGA		No	10/07/1975	TRASFERIMENTO A TITOLO GRATUITO	Valore catastale	7.631,00	7.631,00	AGENZIA FORESTALE REGIONALE	
34603	TERRENI AGRICOLI	1.2.2.02.13.01.001	Indisponibile	109	111	3.110	PG	PIETRALUNGA		No	10/07/1975	TRASFERIMENTO A TITOLO GRATUITO	Valore catastale	261,63	261,63	AGENZIA FORESTALE REGIONALE	
34604	TERRENI AGRICOLI	1.2.2.02.13.01.001	Indisponibile	109	122	3.550	PG	PIETRALUNGA		No	10/07/1975	TRASFERIMENTO A TITOLO GRATUITO	Valore catastale	297,38	297,38	AGENZIA FORESTALE REGIONALE	
34605	TERRENI AGRICOLI	1.2.2.02.13.01.001	Indisponibile	109	123	120	PG	PIETRALUNGA		No	10/07/1975	TRASFERIMENTO A TITOLO GRATUITO	Valore catastale	1,63	1,63	AGENZIA FORESTALE REGIONALE	
34606	TERRENI AGRICOLI	1.2.2.02.13.01.001	Indisponibile	112	1	4.360	PG	PIETRALUNGA		No	10/07/1975	TRASFERIMENTO A TITOLO GRATUITO	Valore catastale	146,25	146,25	AGENZIA FORESTALE REGIONALE	
34607	TERRENI AGRICOLI	1.2.2.02.13.01.001	Indisponibile	112	2	10.810	PG	PIETRALUNGA		No	10/07/1975	TRASFERIMENTO A TITOLO GRATUITO	Valore catastale	3.175,25	3.175,25	AGENZIA FORESTALE REGIONALE	

PATRIMONIO IMMOBILIARE REGIONE UMBRIA
Prospetto Terreni al 31/12/2019

Sviluppumbria S.p.A.

Numero Identificativo (da sistema informativo)	Classificazione secondo il piano dei conti dello Stato Patrimoniale in base al D.lgs.118/2011 (Descrizione)	Classificazione secondo il piano dei conti dello Stato Patrimoniale in base al D.lgs.118/2011 (Codice)	Classificazione ai sensi del codice civile (demaniale,disponibile, indisponibile)	Foglio	Particella	Superficie mq	Provincia	Comune	Località	Bene soggetto ad ammortamento	Data di acquisizione	Modalità di acquisizione	Criterio di valutazione secondo i principi del D.lgs 118/2011	Valore dell'immobile secondo i principi del D.lgs 118/2011 al 31/12/2019 (euro)	Valore dell'immobile secondo i principi del D.lgs 118/2011 al 31/12/2018 (euro)	Ente Gestore	Note
34608	TERRENI AGRICOLI	1.2.2.02.13.01.001	Indisponibile	112	3	39.810	PG	PIETRALUNGA		No	10/07/1975	TRASFERIMENTO A TITOLO GRATUITO	Valore catastale	10.809,50	10.809,50	AGENZIA FORESTALE REGIONALE	
34609	TERRENI AGRICOLI	1.2.2.02.13.01.001	Indisponibile	112	4	5.490	PG	PIETRALUNGA		No	10/07/1975	TRASFERIMENTO A TITOLO GRATUITO	Valore catastale	1.612,00	1.612,00	AGENZIA FORESTALE REGIONALE	
34610	TERRENI AGRICOLI	1.2.2.02.13.01.001	Indisponibile	112	5	8.990	PG	PIETRALUNGA		No	10/07/1975	TRASFERIMENTO A TITOLO GRATUITO	Valore catastale	2.640,63	2.640,63	AGENZIA FORESTALE REGIONALE	
34611	TERRENI AGRICOLI	1.2.2.02.13.01.001	Indisponibile	112	6	4.550	PG	PIETRALUNGA		No	10/07/1975	TRASFERIMENTO A TITOLO GRATUITO	Valore catastale	381,88	381,88	AGENZIA FORESTALE REGIONALE	
34612	TERRENI AGRICOLI	1.2.2.02.13.01.001	Indisponibile	112	7	41.310	PG	PIETRALUNGA		No	10/07/1975	TRASFERIMENTO A TITOLO GRATUITO	Valore catastale	12.133,88	12.133,88	AGENZIA FORESTALE REGIONALE	
34613	TERRENI AGRICOLI	1.2.2.02.13.01.001	Indisponibile	112	8	12.650	PG	PIETRALUNGA		No	10/07/1975	TRASFERIMENTO A TITOLO GRATUITO	Valore catastale	3.716,38	3.716,38	AGENZIA FORESTALE REGIONALE	
34614	TERRENI AGRICOLI	1.2.2.02.13.01.001	Indisponibile	112	9	10.650	PG	PIETRALUNGA		No	10/07/1975	TRASFERIMENTO A TITOLO GRATUITO	Valore catastale	3.128,13	3.128,13	AGENZIA FORESTALE REGIONALE	
34615	TERRENI AGRICOLI	1.2.2.02.13.01.001	Indisponibile	112	10	5.390	PG	PIETRALUNGA		No	10/07/1975	TRASFERIMENTO A TITOLO GRATUITO	Valore catastale	45,50	45,50	AGENZIA FORESTALE REGIONALE	
34616	TERRENI AGRICOLI	1.2.2.02.13.01.001	Indisponibile	112	11	30.640	PG	PIETRALUNGA		No	10/07/1975	TRASFERIMENTO A TITOLO GRATUITO	Valore catastale	3.857,75	3.857,75	AGENZIA FORESTALE REGIONALE	
34617	TERRENI AGRICOLI	1.2.2.02.13.01.001	Indisponibile	112	12	2.550	PG	PIETRALUNGA		No	10/07/1975	TRASFERIMENTO A TITOLO GRATUITO	Valore catastale	214,50	214,50	AGENZIA FORESTALE REGIONALE	
34618	TERRENI AGRICOLI	1.2.2.02.13.01.001	Indisponibile	112	13	9.360	PG	PIETRALUNGA		No	10/07/1975	TRASFERIMENTO A TITOLO GRATUITO	Valore catastale	784,88	784,88	AGENZIA FORESTALE REGIONALE	
34619	TERRENI AGRICOLI	1.2.2.02.13.01.001	Indisponibile	112	14	33.570	PG	PIETRALUNGA		No	10/07/1975	TRASFERIMENTO A TITOLO GRATUITO	Valore catastale	1.126,13	1.126,13	AGENZIA FORESTALE REGIONALE	
34620	TERRENI AGRICOLI	1.2.2.02.13.01.001	Indisponibile	112	15	1.390	PG	PIETRALUNGA		No	10/07/1975	TRASFERIMENTO A TITOLO GRATUITO	Valore catastale	92,63	92,63	AGENZIA FORESTALE REGIONALE	
34621	TERRENI AGRICOLI	1.2.2.02.13.01.001	Indisponibile	112	22	800	PG	PIETRALUNGA		No	10/07/1975	TRASFERIMENTO A TITOLO GRATUITO	Valore catastale	201,50	201,50	AGENZIA FORESTALE REGIONALE	
34622	TERRENI AGRICOLI	1.2.2.02.13.01.001	Indisponibile	112	23	1.430	PG	PIETRALUNGA		No	10/07/1975	TRASFERIMENTO A TITOLO GRATUITO	Valore catastale	120,25	120,25	AGENZIA FORESTALE REGIONALE	
34623	TERRENI AGRICOLI	1.2.2.02.13.01.001	Indisponibile	112	24	730	PG	PIETRALUNGA		No	10/07/1975	TRASFERIMENTO A TITOLO GRATUITO	Valore catastale	61,75	61,75	AGENZIA FORESTALE REGIONALE	
34624	TERRENI AGRICOLI	1.2.2.02.13.01.001	Indisponibile	112	25	9.860	PG	PIETRALUNGA		No	10/07/1975	TRASFERIMENTO A TITOLO GRATUITO	Valore catastale	1.158,63	1.158,63	AGENZIA FORESTALE REGIONALE	
34625	TERRENI AGRICOLI	1.2.2.02.13.01.001	Indisponibile	112	26	1.280	PG	PIETRALUNGA		No	10/07/1975	TRASFERIMENTO A TITOLO GRATUITO	Valore catastale	375,38	375,38	AGENZIA FORESTALE REGIONALE	
34626	TERRENI AGRICOLI	1.2.2.02.13.01.001	Indisponibile	112	27	500	PG	PIETRALUNGA		No	10/07/1975	TRASFERIMENTO A TITOLO GRATUITO	Valore catastale	4,88	4,88	AGENZIA FORESTALE REGIONALE	
34627	TERRENI AGRICOLI	1.2.2.02.13.01.001	Indisponibile	112	28	4.140	PG	PIETRALUNGA		No	10/07/1975	TRASFERIMENTO A TITOLO GRATUITO	Valore catastale	3.474,25	3.474,25	AGENZIA FORESTALE REGIONALE	

PATRIMONIO IMMOBILIARE REGIONE UMBRIA
Prospetto Terreni al 31/12/2019

Sviluppumbria S.p.A.

Numero Identificativo (da sistema informativo)	Classificazione secondo il piano dei conti dello Stato Patrimoniale in base al D.lgs.118/2011 (Descrizione)	Classificazione secondo il piano dei conti dello Stato Patrimoniale in base al D.lgs.118/2011 (Codice)	Classificazione ai sensi del codice civile (demaniale,disponibile, indisponibile)	Foglio	Particella	Superficie mq	Provincia	Comune	Località	Bene soggetto ad ammortamento	Data di acquisizione	Modalità di acquisizione	Criterio di valutazione secondo i principi del D.lgs 118/2011	Valore dell'immobile secondo i principi del D.lgs 118/2011 al 31/12/2019 (euro)	Valore dell'immobile secondo i principi del D.lgs 118/2011 al 31/12/2018 (euro)	Ente Gestore	Note
34628	TERRENI AGRICOLI	1.2.2.02.13.01.001	Indisponibile	112	29	5.410	PG	PIETRALUNGA		No	10/07/1975	TRASFERIMENTO A TITOLO GRATUITO	Valore catastale	1.589,25	1.589,25	AGENZIA FORESTALE REGIONALE	
34629	TERRENI AGRICOLI	1.2.2.02.13.01.001	Indisponibile	112	30	2.180	PG	PIETRALUNGA		No	10/07/1975	TRASFERIMENTO A TITOLO GRATUITO	Valore catastale	640,25	640,25	AGENZIA FORESTALE REGIONALE	
34630	TERRENI AGRICOLI	1.2.2.02.13.01.001	Indisponibile	112	31	19.450	PG	PIETRALUNGA		No	10/07/1975	TRASFERIMENTO A TITOLO GRATUITO	Valore catastale	5.713,50	5.713,50	AGENZIA FORESTALE REGIONALE	
34631	TERRENI AGRICOLI	1.2.2.02.13.01.001	Indisponibile	112	32	4.700	PG	PIETRALUNGA		No	10/07/1975	TRASFERIMENTO A TITOLO GRATUITO	Valore catastale	3.943,88	3.943,88	AGENZIA FORESTALE REGIONALE	
34632	TERRENI AGRICOLI	1.2.2.02.13.01.001	Indisponibile	112	33	6.420	PG	PIETRALUNGA		No	10/07/1975	TRASFERIMENTO A TITOLO GRATUITO	Valore catastale	1.885,00	1.885,00	AGENZIA FORESTALE REGIONALE	
34633	TERRENI AGRICOLI	1.2.2.02.13.01.001	Indisponibile	112	34	3.380	PG	PIETRALUNGA		No	10/07/1975	TRASFERIMENTO A TITOLO GRATUITO	Valore catastale	284,38	284,38	AGENZIA FORESTALE REGIONALE	
34634	TERRENI AGRICOLI	1.2.2.02.13.01.001	Indisponibile	112	35	5.160	PG	PIETRALUNGA		No	10/07/1975	TRASFERIMENTO A TITOLO GRATUITO	Valore catastale	1.516,13	1.516,13	AGENZIA FORESTALE REGIONALE	
34635	TERRENI AGRICOLI	1.2.2.02.13.01.001	Indisponibile	112	36	15.210	PG	PIETRALUNGA		No	10/07/1975	TRASFERIMENTO A TITOLO GRATUITO	Valore catastale	1.277,25	1.277,25	AGENZIA FORESTALE REGIONALE	
34636	TERRENI AGRICOLI	1.2.2.02.13.01.001	Indisponibile	112	37	1.740	PG	PIETRALUNGA		No	10/07/1975	TRASFERIMENTO A TITOLO GRATUITO	Valore catastale	117,00	117,00	AGENZIA FORESTALE REGIONALE	
34637	TERRENI AGRICOLI	1.2.2.02.13.01.001	Indisponibile	112	38	4.620	PG	PIETRALUNGA		No	10/07/1975	TRASFERIMENTO A TITOLO GRATUITO	Valore catastale	388,38	388,38	AGENZIA FORESTALE REGIONALE	
34638	TERRENI AGRICOLI	1.2.2.02.13.01.001	Indisponibile	112	39	1.210	PG	PIETRALUNGA		No	10/07/1975	TRASFERIMENTO A TITOLO GRATUITO	Valore catastale	303,88	303,88	AGENZIA FORESTALE REGIONALE	
34639	TERRENI AGRICOLI	1.2.2.02.13.01.001	Indisponibile	112	42	5.800	PG	PIETRALUNGA		No	10/07/1975	TRASFERIMENTO A TITOLO GRATUITO	Valore catastale	438,75	438,75	AGENZIA FORESTALE REGIONALE	
34640	TERRENI AGRICOLI	1.2.2.02.13.01.001	Indisponibile	112	43	4.320	PG	PIETRALUNGA		No	10/07/1975	TRASFERIMENTO A TITOLO GRATUITO	Valore catastale	906,75	906,75	AGENZIA FORESTALE REGIONALE	
34641	TERRENI AGRICOLI	1.2.2.02.13.01.001	Indisponibile	112	44	57.720	PG	PIETRALUNGA		No	10/07/1975	TRASFERIMENTO A TITOLO GRATUITO	Valore catastale	4.844,13	4.844,13	AGENZIA FORESTALE REGIONALE	
34642	TERRENI AGRICOLI	1.2.2.02.13.01.001	Indisponibile	112	45	76.460	PG	PIETRALUNGA		No	10/07/1975	TRASFERIMENTO A TITOLO GRATUITO	Valore catastale	21.255,00	21.255,00	AGENZIA FORESTALE REGIONALE	
34643	TERRENI AGRICOLI	1.2.2.02.13.01.001	Indisponibile	112	46	38.500	PG	PIETRALUNGA		No	10/07/1975	TRASFERIMENTO A TITOLO GRATUITO	Valore catastale	11.308,38	11.308,38	AGENZIA FORESTALE REGIONALE	
34644	TERRENI AGRICOLI	1.2.2.02.13.01.001	Indisponibile	112	47	1.310	PG	PIETRALUNGA		No	10/07/1975	TRASFERIMENTO A TITOLO GRATUITO	Valore catastale	110,50	110,50	AGENZIA FORESTALE REGIONALE	
34645	TERRENI AGRICOLI	1.2.2.02.13.01.001	Indisponibile	112	48	16.480	PG	PIETRALUNGA		No	10/07/1975	TRASFERIMENTO A TITOLO GRATUITO	Valore catastale	2.882,75	2.882,75	AGENZIA FORESTALE REGIONALE	
34646	TERRENI AGRICOLI	1.2.2.02.13.01.001	Indisponibile	112	49	39.720	PG	PIETRALUNGA		No	10/07/1975	TRASFERIMENTO A TITOLO GRATUITO	Valore catastale	3.332,88	3.332,88	AGENZIA FORESTALE REGIONALE	
34647	TERRENI AGRICOLI	1.2.2.02.13.01.001	Indisponibile	112	50	3.770	PG	PIETRALUNGA		No	10/07/1975	TRASFERIMENTO A TITOLO GRATUITO	Valore catastale	1.106,63	1.106,63	AGENZIA FORESTALE REGIONALE	

PATRIMONIO IMMOBILIARE REGIONE UMBRIA
Prospetto Terreni al 31/12/2019

Sviluppumbria S.p.A.

Numero Identificativo (da sistema informativo)	Classificazione secondo il piano dei conti dello Stato Patrimoniale in base al D.lgs.118/2011 (Descrizione)	Classificazione secondo il piano dei conti dello Stato Patrimoniale in base al D.lgs.118/2011 (Codice)	Classificazione ai sensi del codice civile (demaniale,disponibile, indisponibile)	Foglio	Particella	Superficie mq	Provincia	Comune	Località	Bene soggetto ad ammortamento	Data di acquisizione	Modalità di acquisizione	Criterio di valutazione secondo i principi del D.lgs 118/2011	Valore dell'immobile secondo i principi del D.lgs 118/2011 al 31/12/2019 (euro)	Valore dell'immobile secondo i principi del D.lgs 118/2011 al 31/12/2018 (euro)	Ente Gestore	Note
34648	TERRENI AGRICOLI	1.2.2.02.13.01.001	Indisponibile	112	51	9.330	PG	PIETRALUNGA		No	10/07/1975	TRASFERIMENTO A TITOLO GRATUITO	Valore catastale	2.739,75	2.739,75	AGENZIA FORESTALE REGIONALE	
34649	TERRENI AGRICOLI	1.2.2.02.13.01.001	Indisponibile	112	52	35.690	PG	PIETRALUNGA		No	10/07/1975	TRASFERIMENTO A TITOLO GRATUITO	Valore catastale	1.197,63	1.197,63	AGENZIA FORESTALE REGIONALE	
34650	TERRENI AGRICOLI	1.2.2.02.13.01.001	Indisponibile	112	53	5.420	PG	PIETRALUNGA		No	10/07/1975	TRASFERIMENTO A TITOLO GRATUITO	Valore catastale	546,00	546,00	AGENZIA FORESTALE REGIONALE	
34651	TERRENI AGRICOLI	1.2.2.02.13.01.001	Indisponibile	112	54	18.570	PG	PIETRALUNGA		No	10/07/1975	TRASFERIMENTO A TITOLO GRATUITO	Valore catastale	1.558,38	1.558,38	AGENZIA FORESTALE REGIONALE	
34652	TERRENI AGRICOLI	1.2.2.02.13.01.001	Indisponibile	112	55	1.520	PG	PIETRALUNGA		No	10/07/1975	TRASFERIMENTO A TITOLO GRATUITO	Valore catastale	128,38	128,38	AGENZIA FORESTALE REGIONALE	
34653	TERRENI AGRICOLI	1.2.2.02.13.01.001	Indisponibile	112	56	4.740	PG	PIETRALUNGA		No	10/07/1975	TRASFERIMENTO A TITOLO GRATUITO	Valore catastale	1.392,63	1.392,63	AGENZIA FORESTALE REGIONALE	
34654	TERRENI AGRICOLI	1.2.2.02.13.01.001	Indisponibile	112	57	3.630	PG	PIETRALUNGA		No	10/07/1975	TRASFERIMENTO A TITOLO GRATUITO	Valore catastale	809,25	809,25	AGENZIA FORESTALE REGIONALE	
34655	TERRENI AGRICOLI	1.2.2.02.13.01.001	Indisponibile	112	58	580	PG	PIETRALUNGA		No	10/07/1975	TRASFERIMENTO A TITOLO GRATUITO	Valore catastale	170,63	170,63	AGENZIA FORESTALE REGIONALE	
34656	TERRENI AGRICOLI	1.2.2.02.13.01.001	Indisponibile	112	59	49.850	PG	PIETRALUNGA		No	10/07/1975	TRASFERIMENTO A TITOLO GRATUITO	Valore catastale	1.673,75	1.673,75	AGENZIA FORESTALE REGIONALE	
34657	TERRENI AGRICOLI	1.2.2.02.13.01.001	Indisponibile	112	60	17.700	PG	PIETRALUNGA		No	10/07/1975	TRASFERIMENTO A TITOLO GRATUITO	Valore catastale	4.455,75	4.455,75	AGENZIA FORESTALE REGIONALE	
34658	TERRENI AGRICOLI	1.2.2.02.13.01.001	Indisponibile	112	61	8.810	PG	PIETRALUNGA		No	10/07/1975	TRASFERIMENTO A TITOLO GRATUITO	Valore catastale	591,50	591,50	AGENZIA FORESTALE REGIONALE	
34659	TERRENI AGRICOLI	1.2.2.02.13.01.001	Indisponibile	112	62	129.600	PG	PIETRALUNGA		No	10/07/1975	TRASFERIMENTO A TITOLO GRATUITO	Valore catastale	4.350,13	4.350,13	AGENZIA FORESTALE REGIONALE	
34660	TERRENI AGRICOLI	1.2.2.02.13.01.001	Indisponibile	112	506	1.250	PG	PIETRALUNGA		No	10/07/1975	TRASFERIMENTO A TITOLO GRATUITO	Valore catastale	105,63	105,63	AGENZIA FORESTALE REGIONALE	Variazione colturale registrata anno 2018
34661	TERRENI AGRICOLI	1.2.2.02.13.01.001	Indisponibile	112	64	6.510	PG	PIETRALUNGA		No	10/07/1975	TRASFERIMENTO A TITOLO GRATUITO	Valore catastale	1.912,63	1.912,63	AGENZIA FORESTALE REGIONALE	
34662	TERRENI AGRICOLI	1.2.2.02.13.01.001	Indisponibile	112	65	2.370	PG	PIETRALUNGA		No	10/07/1975	TRASFERIMENTO A TITOLO GRATUITO	Valore catastale	1.989,00	1.989,00	AGENZIA FORESTALE REGIONALE	
34663	TERRENI AGRICOLI	1.2.2.02.13.01.001	Indisponibile	112	66	680	PG	PIETRALUNGA		No	10/07/1975	TRASFERIMENTO A TITOLO GRATUITO	Valore catastale	22,75	22,75	AGENZIA FORESTALE REGIONALE	
34664	TERRENI AGRICOLI	1.2.2.02.13.01.001	Indisponibile	112	67	9.860	PG	PIETRALUNGA		No	10/07/1975	TRASFERIMENTO A TITOLO GRATUITO	Valore catastale	331,50	331,50	AGENZIA FORESTALE REGIONALE	
34665	TERRENI AGRICOLI	1.2.2.02.13.01.001	Indisponibile	112	68	9.360	PG	PIETRALUNGA		No	10/07/1975	TRASFERIMENTO A TITOLO GRATUITO	Valore catastale	2.356,25	2.356,25	AGENZIA FORESTALE REGIONALE	
34666	TERRENI AGRICOLI	1.2.2.02.13.01.001	Indisponibile	112	69	19.550	PG	PIETRALUNGA		No	10/07/1975	TRASFERIMENTO A TITOLO GRATUITO	Valore catastale	1.313,00	1.313,00	AGENZIA FORESTALE REGIONALE	
34667	TERRENI AGRICOLI	1.2.2.02.13.01.001	Indisponibile	112	70	24.500	PG	PIETRALUNGA		No	10/07/1975	TRASFERIMENTO A TITOLO GRATUITO	Valore catastale	1.850,88	1.850,88	AGENZIA FORESTALE REGIONALE	

PATRIMONIO IMMOBILIARE REGIONE UMBRIA
Prospetto Terreni al 31/12/2019

Sviluppumbria S.p.A.

Numero Identificativo (da sistema informativo)	Classificazione secondo il piano dei conti dello Stato Patrimoniale in base al D.lgs.118/2011 (Descrizione)	Classificazione secondo il piano dei conti dello Stato Patrimoniale in base al D.lgs.118/2011 (Codice)	Classificazione ai sensi del codice civile (demaniale,disponibile, indisponibile)	Foglio	Particella	Superficie mq	Provincia	Comune	Località	Bene soggetto ad ammortamento	Data di acquisizione	Modalità di acquisizione	Criterio di valutazione secondo i principi del D.lgs 118/2011	Valore dell'immobile secondo i principi del D.lgs 118/2011 al 31/12/2019 (euro)	Valore dell'immobile secondo i principi del D.lgs 118/2011 al 31/12/2018 (euro)	Ente Gestore	Note
34668	TERRENI AGRICOLI	1.2.2.02.13.01.001	Indisponibile	112	71	7.170	PG	PIETRALUNGA		No	10/07/1975	TRASFERIMENTO A TITOLO GRATUITO	Valore catastale	1.805,38	1.805,38	AGENZIA FORESTALE REGIONALE	
34669	TERRENI AGRICOLI	1.2.2.02.13.01.001	Indisponibile	112	72	34.900	PG	PIETRALUNGA		No	10/07/1975	TRASFERIMENTO A TITOLO GRATUITO	Valore catastale	2.635,75	2.635,75	AGENZIA FORESTALE REGIONALE	
34670	TERRENI AGRICOLI	1.2.2.02.13.01.001	Indisponibile	112	73	23.800	PG	PIETRALUNGA		No	10/07/1975	TRASFERIMENTO A TITOLO GRATUITO	Valore catastale	6.990,75	6.990,75	AGENZIA FORESTALE REGIONALE	
34671	TERRENI AGRICOLI	1.2.2.02.13.01.001	Indisponibile	112	74	29.810	PG	PIETRALUNGA		No	10/07/1975	TRASFERIMENTO A TITOLO GRATUITO	Valore catastale	3.001,38	3.001,38	AGENZIA FORESTALE REGIONALE	
34672	TERRENI AGRICOLI	1.2.2.02.13.01.001	Indisponibile	112	75	4.130	PG	PIETRALUNGA		No	10/07/1975	TRASFERIMENTO A TITOLO GRATUITO	Valore catastale	1.040,00	1.040,00	AGENZIA FORESTALE REGIONALE	
34673	TERRENI AGRICOLI	1.2.2.02.13.01.001	Indisponibile	112	76	106.640	PG	PIETRALUNGA		No	10/07/1975	TRASFERIMENTO A TITOLO GRATUITO	Valore catastale	8.948,88	8.948,88	AGENZIA FORESTALE REGIONALE	
34674	TERRENI AGRICOLI	1.2.2.02.13.01.001	Indisponibile	112	77	4.970	PG	PIETRALUNGA		No	10/07/1975	TRASFERIMENTO A TITOLO GRATUITO	Valore catastale	1.251,25	1.251,25	AGENZIA FORESTALE REGIONALE	
34675	TERRENI AGRICOLI	1.2.2.02.13.01.001	Indisponibile	112	78	440	PG	PIETRALUNGA		No	10/07/1975	TRASFERIMENTO A TITOLO GRATUITO	Valore catastale	29,25	29,25	AGENZIA FORESTALE REGIONALE	
34676	TERRENI AGRICOLI	1.2.2.02.13.01.001	Indisponibile	112	79	1.790	PG	PIETRALUNGA		No	10/07/1975	TRASFERIMENTO A TITOLO GRATUITO	Valore catastale	120,25	120,25	AGENZIA FORESTALE REGIONALE	
34677	TERRENI AGRICOLI	1.2.2.02.13.01.001	Indisponibile	112	80	76.660	PG	PIETRALUNGA		No	10/07/1975	TRASFERIMENTO A TITOLO GRATUITO	Valore catastale	5.146,38	5.146,38	AGENZIA FORESTALE REGIONALE	
34678	TERRENI AGRICOLI	1.2.2.02.13.01.001	Indisponibile	116	1	8.590	PG	PIETRALUNGA		No	10/07/1975	TRASFERIMENTO A TITOLO GRATUITO	Valore catastale	2.523,63	2.523,63	AGENZIA FORESTALE REGIONALE	
34679	TERRENI AGRICOLI	1.2.2.02.13.01.001	Indisponibile	116	2	26.710	PG	PIETRALUNGA		No	10/07/1975	TRASFERIMENTO A TITOLO GRATUITO	Valore catastale	19.053,13	19.053,13	AGENZIA FORESTALE REGIONALE	
34680	TERRENI AGRICOLI	1.2.2.02.13.01.001	Indisponibile	116	3	7.000	PG	PIETRALUNGA		No	10/07/1975	TRASFERIMENTO A TITOLO GRATUITO	Valore catastale	235,63	235,63	AGENZIA FORESTALE REGIONALE	
34681	TERRENI AGRICOLI	1.2.2.02.13.01.001	Indisponibile	116	4	540	PG	PIETRALUNGA		No	10/07/1975	TRASFERIMENTO A TITOLO GRATUITO	Valore catastale	76,38	76,38	AGENZIA FORESTALE REGIONALE	Variazione colturale registrata anno 2018
34684	TERRENI AGRICOLI	1.2.2.02.13.01.001	Indisponibile	116	8	1.160	PG	PIETRALUNGA		No	10/07/1975	TRASFERIMENTO A TITOLO GRATUITO	Valore catastale	79,63	79,63	AGENZIA FORESTALE REGIONALE	
34685	TERRENI AGRICOLI	1.2.2.02.13.01.001	Indisponibile	116	9	14.850	PG	PIETRALUNGA		No	10/07/1975	TRASFERIMENTO A TITOLO GRATUITO	Valore catastale	4.361,50	4.361,50	AGENZIA FORESTALE REGIONALE	
34686	TERRENI AGRICOLI	1.2.2.02.13.01.001	Indisponibile	116	12	106.370	PG	PIETRALUNGA		No	10/07/1975	TRASFERIMENTO A TITOLO GRATUITO	Valore catastale	3.570,13	3.570,13	AGENZIA FORESTALE REGIONALE	
34687	TERRENI AGRICOLI	1.2.2.02.13.01.001	Indisponibile	116	19	25.630	PG	PIETRALUNGA		No	10/07/1975	TRASFERIMENTO A TITOLO GRATUITO	Valore catastale	4.437,88	4.437,88	AGENZIA FORESTALE REGIONALE	
34688	TERRENI AGRICOLI	1.2.2.02.13.01.001	Indisponibile	116	20	6.180	PG	PIETRALUNGA		No	10/07/1975	TRASFERIMENTO A TITOLO GRATUITO	Valore catastale	484,25	484,25	AGENZIA FORESTALE REGIONALE	
34689	TERRENI AGRICOLI	1.2.2.02.13.01.001	Indisponibile	116	21	2.370	PG	PIETRALUNGA		No	10/07/1975	TRASFERIMENTO A TITOLO GRATUITO	Valore catastale	198,25	198,25	AGENZIA FORESTALE REGIONALE	

PATRIMONIO IMMOBILIARE REGIONE UMBRIA
Prospetto Terreni al 31/12/2019

Sviluppumbria S.p.A.

Numero Identificativo (da sistema informativo)	Classificazione secondo il piano dei conti dello Stato Patrimoniale in base al D.lgs.118/2011 (Descrizione)	Classificazione secondo il piano dei conti dello Stato Patrimoniale in base al D.lgs.118/2011 (Codice)	Classificazione ai sensi del codice civile (demaniale,disponibile, indisponibile)	Foglio	Particella	Superficie mq	Provincia	Comune	Località	Bene soggetto ad ammortamento	Data di acquisizione	Modalità di acquisizione	Criterio di valutazione secondo i principi del D.lgs 118/2011	Valore dell'immobile secondo i principi del D.lgs 118/2011 al 31/12/2019 (euro)	Valore dell'immobile secondo i principi del D.lgs 118/2011 al 31/12/2018 (euro)	Ente Gestore	Note
34690	TERRENI AGRICOLI	1.2.2.02.13.01.001	Indisponibile	116	27	4.220	PG	PIETRALUNGA		No	10/07/1975	TRASFERIMENTO A TITOLO GRATUITO	Valore catastale	354,25	354,25	AGENZIA FORESTALE REGIONALE	
34691	TERRENI AGRICOLI	1.2.2.02.13.01.001	Indisponibile	116	30	21.450	PG	PIETRALUNGA		No	10/07/1975	TRASFERIMENTO A TITOLO GRATUITO	Valore catastale	5.039,13	5.039,13	AGENZIA FORESTALE REGIONALE	
34692	TERRENI AGRICOLI	1.2.2.02.13.01.001	Indisponibile	116	31	910	PG	PIETRALUNGA		No	10/07/1975	TRASFERIMENTO A TITOLO GRATUITO	Valore catastale	76,38	76,38	AGENZIA FORESTALE REGIONALE	
34693	TERRENI AGRICOLI	1.2.2.02.13.01.001	Indisponibile	116	44	2.660	PG	PIETRALUNGA		No	10/07/1975	TRASFERIMENTO A TITOLO GRATUITO	Valore catastale	22,75	22,75	AGENZIA FORESTALE REGIONALE	
34694	TERRENI AGRICOLI	1.2.2.02.13.01.001	Indisponibile	116	45	5.240	PG	PIETRALUNGA		No	10/07/1975	TRASFERIMENTO A TITOLO GRATUITO	Valore catastale	1.538,88	1.538,88	AGENZIA FORESTALE REGIONALE	
34695	TERRENI AGRICOLI	1.2.2.02.13.01.001	Indisponibile	116	47	3.320	PG	PIETRALUNGA		No	10/07/1975	TRASFERIMENTO A TITOLO GRATUITO	Valore catastale	112,13	112,13	AGENZIA FORESTALE REGIONALE	
34696	TERRENI AGRICOLI	1.2.2.02.13.01.001	Indisponibile	116	48	1.850	PG	PIETRALUNGA		No	10/07/1975	TRASFERIMENTO A TITOLO GRATUITO	Valore catastale	16,25	16,25	AGENZIA FORESTALE REGIONALE	
34697	TERRENI AGRICOLI	1.2.2.02.13.01.001	Indisponibile	116	49	20.400	PG	PIETRALUNGA		No	10/07/1975	TRASFERIMENTO A TITOLO GRATUITO	Valore catastale	3.251,63	3.251,63	AGENZIA FORESTALE REGIONALE	
34698	TERRENI AGRICOLI	1.2.2.02.13.01.001	Indisponibile	116	60	6.740	PG	PIETRALUNGA		No	10/07/1975	TRASFERIMENTO A TITOLO GRATUITO	Valore catastale	508,63	508,63	AGENZIA FORESTALE REGIONALE	
34699	TERRENI AGRICOLI	1.2.2.02.13.01.001	Indisponibile	116	63	18.310	PG	PIETRALUNGA		No	10/07/1975	TRASFERIMENTO A TITOLO GRATUITO	Valore catastale	1.230,13	1.230,13	AGENZIA FORESTALE REGIONALE	
34700	TERRENI AGRICOLI	1.2.2.02.13.01.001	Indisponibile	117	1	16.790	PG	PIETRALUNGA		No	10/07/1975	TRASFERIMENTO A TITOLO GRATUITO	Valore catastale	1.408,88	1.408,88	AGENZIA FORESTALE REGIONALE	
34701	TERRENI AGRICOLI	1.2.2.02.13.01.001	Indisponibile	117	2	340	PG	PIETRALUNGA		No	10/07/1975	TRASFERIMENTO A TITOLO GRATUITO	Valore catastale	29,25	29,25	AGENZIA FORESTALE REGIONALE	
34702	TERRENI AGRICOLI	1.2.2.02.13.01.001	Indisponibile	117	3	23.870	PG	PIETRALUNGA		No	10/07/1975	TRASFERIMENTO A TITOLO GRATUITO	Valore catastale	6.009,25	6.009,25	AGENZIA FORESTALE REGIONALE	
34703	TERRENI AGRICOLI	1.2.2.02.13.01.001	Indisponibile	117	4	3.020	PG	PIETRALUNGA		No	10/07/1975	TRASFERIMENTO A TITOLO GRATUITO	Valore catastale	253,50	253,50	AGENZIA FORESTALE REGIONALE	
34704	TERRENI AGRICOLI	1.2.2.02.13.01.001	Indisponibile	117	6	530	PG	PIETRALUNGA		No	10/07/1975	TRASFERIMENTO A TITOLO GRATUITO	Valore catastale	4,88	4,88	AGENZIA FORESTALE REGIONALE	
34705	TERRENI AGRICOLI	1.2.2.02.13.01.001	Indisponibile	117	7	5.270	PG	PIETRALUNGA		No	10/07/1975	TRASFERIMENTO A TITOLO GRATUITO	Valore catastale	1.327,63	1.327,63	AGENZIA FORESTALE REGIONALE	
34706	TERRENI AGRICOLI	1.2.2.02.13.01.001	Indisponibile	117	9	1.420	PG	PIETRALUNGA		No	10/07/1975	TRASFERIMENTO A TITOLO GRATUITO	Valore catastale	95,88	95,88	AGENZIA FORESTALE REGIONALE	
34707	TERRENI AGRICOLI	1.2.2.02.13.01.001	Indisponibile	117	10	270	PG	PIETRALUNGA		No	10/07/1975	TRASFERIMENTO A TITOLO GRATUITO	Valore catastale	22,75	22,75	AGENZIA FORESTALE REGIONALE	
34708	TERRENI AGRICOLI	1.2.2.02.13.01.001	Indisponibile	117	11	1.970	PG	PIETRALUNGA		No	10/07/1975	TRASFERIMENTO A TITOLO GRATUITO	Valore catastale	495,63	495,63	AGENZIA FORESTALE REGIONALE	
34709	TERRENI AGRICOLI	1.2.2.02.13.01.001	Indisponibile	117	12	980	PG	PIETRALUNGA		No	10/07/1975	TRASFERIMENTO A TITOLO GRATUITO	Valore catastale	32,50	32,50	AGENZIA FORESTALE REGIONALE	

PATRIMONIO IMMOBILIARE REGIONE UMBRIA
Prospetto Terreni al 31/12/2019

Sviluppumbria S.p.A.

Numero Identificativo (da sistema informativo)	Classificazione secondo il piano dei conti dello Stato Patrimoniale in base al D.lgs.118/2011 (Descrizione)	Classificazione secondo il piano dei conti dello Stato Patrimoniale in base al D.lgs.118/2011 (Codice)	Classificazione ai sensi del codice civile (demaniale,disponibile, indisponibile)	Foglio	Particella	Superficie mq	Provincia	Comune	Località	Bene soggetto ad ammortamento	Data di acquisizione	Modalità di acquisizione	Criterio di valutazione secondo i principi del D.lgs 118/2011	Valore dell'immobile secondo i principi del D.lgs 118/2011 al 31/12/2019 (euro)	Valore dell'immobile secondo i principi del D.lgs 118/2011 al 31/12/2018 (euro)	Ente Gestore	Note
34710	TERRENI AGRICOLI	1.2.2.02.13.01.001	Indisponibile	117	14	6.190	PG	PIETRALUNGA		No	10/07/1975	TRASFERIMENTO A TITOLO GRATUITO	Valore catastale	1.558,38	1.558,38	AGENZIA FORESTALE REGIONALE	
34711	TERRENI AGRICOLI	1.2.2.02.13.01.001	Indisponibile	117	15	4.700	PG	PIETRALUNGA		No	10/07/1975	TRASFERIMENTO A TITOLO GRATUITO	Valore catastale	1.183,00	1.183,00	AGENZIA FORESTALE REGIONALE	
34712	TERRENI AGRICOLI	1.2.2.02.13.01.001	Indisponibile	117	16	7.700	PG	PIETRALUNGA		No	10/07/1975	TRASFERIMENTO A TITOLO GRATUITO	Valore catastale	1.938,63	1.938,63	AGENZIA FORESTALE REGIONALE	
34713	TERRENI AGRICOLI	1.2.2.02.13.01.001	Indisponibile	117	17	3.600	PG	PIETRALUNGA		No	10/07/1975	TRASFERIMENTO A TITOLO GRATUITO	Valore catastale	271,38	271,38	AGENZIA FORESTALE REGIONALE	
34714	TERRENI AGRICOLI	1.2.2.02.13.01.001	Indisponibile	117	18	7.970	PG	PIETRALUNGA		No	10/07/1975	TRASFERIMENTO A TITOLO GRATUITO	Valore catastale	601,25	601,25	AGENZIA FORESTALE REGIONALE	
34715	TERRENI AGRICOLI	1.2.2.02.13.01.001	Indisponibile	117	19	390	PG	PIETRALUNGA		No	10/07/1975	TRASFERIMENTO A TITOLO GRATUITO	Valore catastale	113,75	113,75	AGENZIA FORESTALE REGIONALE	
34716	TERRENI AGRICOLI	1.2.2.02.13.01.001	Indisponibile	117	20	67.000	PG	PIETRALUNGA		No	10/07/1975	TRASFERIMENTO A TITOLO GRATUITO	Valore catastale	6.747,00	6.747,00	AGENZIA FORESTALE REGIONALE	
34717	TERRENI AGRICOLI	1.2.2.02.13.01.001	Indisponibile	117	21	19.820	PG	PIETRALUNGA		No	10/07/1975	TRASFERIMENTO A TITOLO GRATUITO	Valore catastale	5.822,38	5.822,38	AGENZIA FORESTALE REGIONALE	
34718	TERRENI AGRICOLI	1.2.2.02.13.01.001	Indisponibile	117	22	50.410	PG	PIETRALUNGA		No	10/07/1975	TRASFERIMENTO A TITOLO GRATUITO	Valore catastale	3.807,38	3.807,38	AGENZIA FORESTALE REGIONALE	
34719	TERRENI AGRICOLI	1.2.2.02.13.01.001	Indisponibile	117	36	2.900	PG	PIETRALUNGA		No	10/07/1975	TRASFERIMENTO A TITOLO GRATUITO	Valore catastale	24,38	24,38	AGENZIA FORESTALE REGIONALE	
34720	TERRENI AGRICOLI	1.2.2.02.13.01.001	Indisponibile	117	37	147.100	PG	PIETRALUNGA		No	10/07/1975	TRASFERIMENTO A TITOLO GRATUITO	Valore catastale	11.110,13	11.110,13	AGENZIA FORESTALE REGIONALE	
34721	TERRENI AGRICOLI	1.2.2.02.13.01.001	Indisponibile	117	38	12.300	PG	PIETRALUNGA		No	10/07/1975	TRASFERIMENTO A TITOLO GRATUITO	Valore catastale	104,00	104,00	AGENZIA FORESTALE REGIONALE	
34722	TERRENI AGRICOLI	1.2.2.02.13.01.001	Indisponibile	117	39	4.080	PG	PIETRALUNGA		No	10/07/1975	TRASFERIMENTO A TITOLO GRATUITO	Valore catastale	1.199,25	1.199,25	AGENZIA FORESTALE REGIONALE	
34723	TERRENI AGRICOLI	1.2.2.02.13.01.001	Indisponibile	117	40	6.680	PG	PIETRALUNGA		No	10/07/1975	TRASFERIMENTO A TITOLO GRATUITO	Valore catastale	1.961,38	1.961,38	AGENZIA FORESTALE REGIONALE	
34724	TERRENI AGRICOLI	1.2.2.02.13.01.001	Indisponibile	117	42	630	PG	PIETRALUNGA		No	10/07/1975	TRASFERIMENTO A TITOLO GRATUITO	Valore catastale	185,25	185,25	AGENZIA FORESTALE REGIONALE	
34725	TERRENI AGRICOLI	1.2.2.02.13.01.001	Indisponibile	117	43	3.990	PG	PIETRALUNGA		No	10/07/1975	TRASFERIMENTO A TITOLO GRATUITO	Valore catastale	268,13	268,13	AGENZIA FORESTALE REGIONALE	
34726	TERRENI AGRICOLI	1.2.2.02.13.01.001	Indisponibile	117	55	11.270	PG	PIETRALUNGA		No	10/07/1975	TRASFERIMENTO A TITOLO GRATUITO	Valore catastale	3.310,13	3.310,13	AGENZIA FORESTALE REGIONALE	
34727	TERRENI AGRICOLI	1.2.2.02.13.01.001	Indisponibile	117	56	360	PG	PIETRALUNGA		No	10/07/1975	TRASFERIMENTO A TITOLO GRATUITO	Valore catastale	105,63	105,63	AGENZIA FORESTALE REGIONALE	
34728	TERRENI AGRICOLI	1.2.2.02.13.01.001	Indisponibile	117	57	16.460	PG	PIETRALUNGA		No	10/07/1975	TRASFERIMENTO A TITOLO GRATUITO	Valore catastale	1.243,13	1.243,13	AGENZIA FORESTALE REGIONALE	
34729	TERRENI AGRICOLI	1.2.2.02.13.01.001	Indisponibile	117	58	3.950	PG	PIETRALUNGA		No	10/07/1975	TRASFERIMENTO A TITOLO GRATUITO	Valore catastale	3.315,00	3.315,00	AGENZIA FORESTALE REGIONALE	

PATRIMONIO IMMOBILIARE REGIONE UMBRIA
Prospetto Terreni al 31/12/2019

Sviluppumbria S.p.A.

Numero Identificativo (da sistema informativo)	Classificazione secondo il piano dei conti dello Stato Patrimoniale in base al D.lgs.118/2011 (Descrizione)	Classificazione secondo il piano dei conti dello Stato Patrimoniale in base al D.lgs.118/2011 (Codice)	Classificazione ai sensi del codice civile (demaniale,disponibile, indisponibile)	Foglio	Particella	Superficie mq	Provincia	Comune	Località	Bene soggetto ad ammortamento	Data di acquisizione	Modalità di acquisizione	Criterio di valutazione secondo i principi del D.lgs 118/2011	Valore dell'immobile secondo i principi del D.lgs 118/2011 al 31/12/2019 (euro)	Valore dell'immobile secondo i principi del D.lgs 118/2011 al 31/12/2018 (euro)	Ente Gestore	Note
34730	TERRENI AGRICOLI	1.2.2.02.13.01.001	Indisponibile	117	59	3.750	PG	PIETRALUNGA		No	10/07/1975	TRASFERIMENTO A TITOLO GRATUITO	Valore catastale	944,13	944,13	AGENZIA FORESTALE REGIONALE	
34731	TERRENI AGRICOLI	1.2.2.02.13.01.001	Indisponibile	117	79	780	PG	PIETRALUNGA		No	10/07/1975	TRASFERIMENTO A TITOLO GRATUITO	Valore catastale	229,13	229,13	AGENZIA FORESTALE REGIONALE	
34732	TERRENI AGRICOLI	1.2.2.02.13.01.001	Indisponibile	117	80	350	PG	PIETRALUNGA		No	10/07/1975	TRASFERIMENTO A TITOLO GRATUITO	Valore catastale	43,88	43,88	AGENZIA FORESTALE REGIONALE	
34733	TERRENI AGRICOLI	1.2.2.02.13.01.001	Indisponibile	117	83	730	PG	PIETRALUNGA		No	10/07/1975	TRASFERIMENTO A TITOLO GRATUITO	Valore catastale	214,50	214,50	AGENZIA FORESTALE REGIONALE	
34734	TERRENI AGRICOLI	1.2.2.02.13.01.001	Indisponibile	48	511	1.290	PG	PIETRALUNGA		No	10/07/1975	TRASFERIMENTO A TITOLO GRATUITO	Valore catastale	108,88	108,88	AGENZIA FORESTALE REGIONALE	
34735	TERRENI AGRICOLI	1.2.2.02.13.01.001	Indisponibile	48	512	945	PG	PIETRALUNGA		No	10/07/1975	TRASFERIMENTO A TITOLO GRATUITO	Valore catastale	79,63	79,63	AGENZIA FORESTALE REGIONALE	
34736	TERRENI AGRICOLI	1.2.2.02.13.01.001	Indisponibile	48	513	1.730	PG	PIETRALUNGA		No	10/07/1975	TRASFERIMENTO A TITOLO GRATUITO	Valore catastale	115,38	115,38	AGENZIA FORESTALE REGIONALE	
34737	TERRENI AGRICOLI	1.2.2.02.13.01.001	Indisponibile	48	514	3.690	PG	PIETRALUNGA		No	10/07/1975	TRASFERIMENTO A TITOLO GRATUITO	Valore catastale	247,00	247,00	AGENZIA FORESTALE REGIONALE	
34738	TERRENI AGRICOLI	1.2.2.02.13.01.001	Indisponibile	48	515	1.880	PG	PIETRALUNGA		No	10/07/1975	TRASFERIMENTO A TITOLO GRATUITO	Valore catastale	190,13	190,13	AGENZIA FORESTALE REGIONALE	
34739	TERRENI AGRICOLI	1.2.2.02.13.01.001	Indisponibile	48	516	1.845	PG	PIETRALUNGA		No	10/07/1975	TRASFERIMENTO A TITOLO GRATUITO	Valore catastale	185,25	185,25	AGENZIA FORESTALE REGIONALE	
34740	TERRENI AGRICOLI	1.2.2.02.13.01.001	Indisponibile	48	517	475	PG	PIETRALUNGA		No	10/07/1975	TRASFERIMENTO A TITOLO GRATUITO	Valore catastale	47,13	47,13	AGENZIA FORESTALE REGIONALE	
34741	TERRENI AGRICOLI	1.2.2.02.13.01.001	Indisponibile	48	519	55	PG	PIETRALUNGA		No	10/07/1975	TRASFERIMENTO A TITOLO GRATUITO	Valore catastale	6,50	6,50	AGENZIA FORESTALE REGIONALE	
34742	TERRENI AGRICOLI	1.2.2.02.13.01.001	Indisponibile	48	520	120	PG	PIETRALUNGA		No	28/05/1980	TRASFERIMENTO A TITOLO GRATUITO	Valore catastale	9,75	9,75	AGENZIA FORESTALE REGIONALE	
34743	TERRENI AGRICOLI	1.2.2.02.13.01.001	Indisponibile	48	521	30	PG	PIETRALUNGA		No	28/05/1980	TRASFERIMENTO A TITOLO GRATUITO	Valore catastale	8,13	8,13	AGENZIA FORESTALE REGIONALE	
34744	TERRENI AGRICOLI	1.2.2.02.13.01.001	Indisponibile	48	522	15	PG	PIETRALUNGA		No	28/05/1980	TRASFERIMENTO A TITOLO GRATUITO	Valore catastale	1,63	1,63	AGENZIA FORESTALE REGIONALE	
34745	TERRENI AGRICOLI	1.2.2.02.13.01.001	Indisponibile	48	523	655	PG	PIETRALUNGA		No	28/05/1980	TRASFERIMENTO A TITOLO GRATUITO	Valore catastale	66,63	66,63	AGENZIA FORESTALE REGIONALE	
34746	TERRENI AGRICOLI	1.2.2.02.13.01.001	Indisponibile	48	524	300	PG	PIETRALUNGA		No	10/07/1975	TRASFERIMENTO A TITOLO GRATUITO	Valore catastale	22,75	22,75	AGENZIA FORESTALE REGIONALE	
34747	TERRENI AGRICOLI	1.2.2.02.13.01.001	Indisponibile	61	506	5.035	PG	PIETRALUNGA		No	10/07/1975	TRASFERIMENTO A TITOLO GRATUITO	Valore catastale	422,50	422,50	AGENZIA FORESTALE REGIONALE	
34748	TERRENI AGRICOLI	1.2.2.02.13.01.001	Indisponibile	61	519	1.220	PG	PIETRALUNGA		No	28/05/1980	TRASFERIMENTO A TITOLO GRATUITO	Valore catastale	102,38	102,38	AGENZIA FORESTALE REGIONALE	
34749	TERRENI AGRICOLI	1.2.2.02.13.01.001	Indisponibile	61	520	760	PG	PIETRALUNGA		No	10/07/1975	TRASFERIMENTO A TITOLO GRATUITO	Valore catastale	56,88	56,88	AGENZIA FORESTALE REGIONALE	

PATRIMONIO IMMOBILIARE REGIONE UMBRIA
Prospetto Terreni al 31/12/2019

Sviluppumbria S.p.A.

Numero Identificativo (da sistema informativo)	Classificazione secondo il piano dei conti dello Stato Patrimoniale in base al D.lgs.118/2011 (Descrizione)	Classificazione secondo il piano dei conti dello Stato Patrimoniale in base al D.lgs.118/2011 (Codice)	Classificazione ai sensi del codice civile (demaniale,disponibile, indisponibile)	Foglio	Particella	Superficie mq	Provincia	Comune	Località	Bene soggetto ad ammortamento	Data di acquisizione	Modalità di acquisizione	Criterio di valutazione secondo i principi del D.lgs 118/2011	Valore dell'immobile secondo i principi del D.lgs 118/2011 al 31/12/2019 (euro)	Valore dell'immobile secondo i principi del D.lgs 118/2011 al 31/12/2018 (euro)	Ente Gestore	Note
34750	TERRENI AGRICOLI	1.2.2.02.13.01.001	Indisponibile	61	521	1.125	PG	PIETRALUNGA		No	10/07/1975	TRASFERIMENTO A TITOLO GRATUITO	Valore catastale	84,50	84,50	AGENZIA FORESTALE REGIONALE	
34751	TERRENI AGRICOLI	1.2.2.02.13.01.001	Indisponibile	61	522	700	PG	PIETRALUNGA		No	10/07/1975	TRASFERIMENTO A TITOLO GRATUITO	Valore catastale	53,63	53,63	AGENZIA FORESTALE REGIONALE	
34752	TERRENI AGRICOLI	1.2.2.02.13.01.001	Indisponibile	61	524	155	PG	PIETRALUNGA		No	10/07/1975	TRASFERIMENTO A TITOLO GRATUITO	Valore catastale	11,38	11,38	AGENZIA FORESTALE REGIONALE	
34753	TERRENI AGRICOLI	1.2.2.02.13.01.001	Indisponibile	61	525	1.410	PG	PIETRALUNGA		No	10/07/1975	TRASFERIMENTO A TITOLO GRATUITO	Valore catastale	107,25	107,25	AGENZIA FORESTALE REGIONALE	
34754	TERRENI AGRICOLI	1.2.2.02.13.01.001	Indisponibile	61	526	490	PG	PIETRALUNGA		No	10/07/1975	TRASFERIMENTO A TITOLO GRATUITO	Valore catastale	37,38	37,38	AGENZIA FORESTALE REGIONALE	
34755	TERRENI AGRICOLI	1.2.2.02.13.01.001	Indisponibile	61	507	325	PG	PIETRALUNGA		No	28/05/1980	TRASFERIMENTO A TITOLO GRATUITO	Valore catastale	3,25	3,25	AGENZIA FORESTALE REGIONALE	
34756	TERRENI AGRICOLI	1.2.2.02.13.01.001	Indisponibile	61	508	235	PG	PIETRALUNGA		No	28/05/1980	TRASFERIMENTO A TITOLO GRATUITO	Valore catastale	1,63	1,63	AGENZIA FORESTALE REGIONALE	
34757	TERRENI AGRICOLI	1.2.2.02.13.01.001	Indisponibile	61	509	15	PG	PIETRALUNGA		No	28/05/1980	TRASFERIMENTO A TITOLO GRATUITO	Valore catastale	1,63	1,63	AGENZIA FORESTALE REGIONALE	
34758	TERRENI AGRICOLI	1.2.2.02.13.01.001	Indisponibile	61	510	320	PG	PIETRALUNGA		No	28/05/1980	TRASFERIMENTO A TITOLO GRATUITO	Valore catastale	32,50	32,50	AGENZIA FORESTALE REGIONALE	
34759	TERRENI AGRICOLI	1.2.2.02.13.01.001	Indisponibile	61	511	40	PG	PIETRALUNGA		No	28/05/1980	TRASFERIMENTO A TITOLO GRATUITO	Valore catastale	3,25	3,25	AGENZIA FORESTALE REGIONALE	
34760	TERRENI AGRICOLI	1.2.2.02.13.01.001	Indisponibile	61	512	2.450	PG	PIETRALUNGA		No	28/05/1980	TRASFERIMENTO A TITOLO GRATUITO	Valore catastale	247,00	247,00	AGENZIA FORESTALE REGIONALE	
34761	TERRENI AGRICOLI	1.2.2.02.13.01.001	Indisponibile	61	513	40	PG	PIETRALUNGA		No	28/05/1980	TRASFERIMENTO A TITOLO GRATUITO	Valore catastale	1,63	1,63	AGENZIA FORESTALE REGIONALE	
34762	TERRENI AGRICOLI	1.2.2.02.13.01.001	Indisponibile	61	518	160	PG	PIETRALUNGA		No	28/05/1980	TRASFERIMENTO A TITOLO GRATUITO	Valore catastale	0,00	0,00	AGENZIA FORESTALE REGIONALE	
39976	TERRENI AGRICOLI	1.2.2.02.13.01.001	Indisponibile	112	41	1.250	PG	PIETRALUNGA		No	10/07/1975	TRASFERIMENTO A TITOLO GRATUITO	Valore catastale	105,63	105,63	AGENZIA FORESTALE REGIONALE	
40017	TERRENI AGRICOLI	1.2.2.02.13.01.001	Indisponibile	69	503	705	PG	PIETRALUNGA		No	10/07/1975	TRASFERIMENTO A TITOLO GRATUITO	Valore catastale	47,13	47,13	AGENZIA FORESTALE REGIONALE	
40018	TERRENI AGRICOLI	1.2.2.02.13.01.001	Indisponibile	66	57	17	PG	PIETRALUNGA		No	10/07/1975	TRASFERIMENTO A TITOLO GRATUITO	Valore catastale	1,63	1,63	AGENZIA FORESTALE REGIONALE	
40019	TERRENI AGRICOLI	1.2.2.02.13.01.001	Indisponibile	68	504	2.230	PG	PIETRALUNGA		No	10/07/1975	TRASFERIMENTO A TITOLO GRATUITO	Valore catastale	19,50	19,50	AGENZIA FORESTALE REGIONALE	
40020	TERRENI AGRICOLI	1.2.2.02.13.01.001	Indisponibile	66	521	7.022	PG	PIETRALUNGA		No	10/07/1975	TRASFERIMENTO A TITOLO GRATUITO	Valore catastale	2.062,13	2.062,13	AGENZIA FORESTALE REGIONALE	
40021	TERRENI AGRICOLI	1.2.2.02.13.01.001	Indisponibile	66	524	29.345	PG	PIETRALUNGA		No	10/07/1975	TRASFERIMENTO A TITOLO GRATUITO	Valore catastale	2.463,50	2.463,50	AGENZIA FORESTALE REGIONALE	
40022	TERRENI AGRICOLI	1.2.2.02.13.01.001	Indisponibile	62	83	1.900	PG	PIETRALUNGA		No	10/07/1975	TRASFERIMENTO A TITOLO GRATUITO	Valore catastale	143,00	143,00	AGENZIA FORESTALE REGIONALE	

PATRIMONIO IMMOBILIARE REGIONE UMBRIA
Prospetto Terreni al 31/12/2019

Sviluppumbria S.p.A.

Numero Identificativo (da sistema informativo)	Classificazione secondo il piano dei conti dello Stato Patrimoniale in base al D.lgs.118/2011 (Descrizione)	Classificazione secondo il piano dei conti dello Stato Patrimoniale in base al D.lgs.118/2011 (Codice)	Classificazione ai sensi del codice civile (demaniale,disponibile, indisponibile)	Foglio	Particella	Superficie mq	Provincia	Comune	Località	Bene soggetto ad ammortamento	Data di acquisizione	Modalità di acquisizione	Criterio di valutazione secondo i principi del D.lgs 118/2011	Valore dell'immobile secondo i principi del D.lgs 118/2011 al 31/12/2019 (euro)	Valore dell'immobile secondo i principi del D.lgs 118/2011 al 31/12/2018 (euro)	Ente Gestore	Note
40051	TERRENI AGRICOLI	1.2.2.02.13.01.001	Indisponibile	82	507	3.610	PG	PIETRALUNGA		No	10/07/1975	TRASFERIMENTO A TITOLO GRATUITO	Valore catastale	1.061,13	1.061,13	AGENZIA FORESTALE REGIONALE	
40060	TERRENI AGRICOLI	1.2.2.02.13.01.001	Indisponibile	46	23	1.280	PG	PIETRALUNGA		No	10/07/1975	TRASFERIMENTO A TITOLO GRATUITO	Valore catastale	42,25	42,25	AGENZIA FORESTALE REGIONALE	
40067	TERRENI AGRICOLI	1.2.2.02.13.01.001	Indisponibile	45	7	1.350	PG	PIETRALUNGA		No	10/07/1975	TRASFERIMENTO A TITOLO GRATUITO	Valore catastale	45,50	45,50	AGENZIA FORESTALE REGIONALE	
40083	TERRENI AGRICOLI	1.2.2.02.13.01.001	Indisponibile	45	89	2.360	PG	PIETRALUNGA		No	10/07/1975	TRASFERIMENTO A TITOLO GRATUITO	Valore catastale	79,63	79,63	AGENZIA FORESTALE REGIONALE	
40876	TERRENI AGRICOLI	1.2.2.02.13.01.001	Indisponibile	93	810	100	PG	PIETRALUNGA		No	28/05/1980	TRASFERIMENTO A TITOLO GRATUITO	Valore catastale	9,75	9,75	AGENZIA FORESTALE REGIONALE	
40879	TERRENI AGRICOLI	1.2.2.02.13.01.001	Indisponibile	93	812	30	PG	PIETRALUNGA		No	28/05/1980	TRASFERIMENTO A TITOLO GRATUITO	Valore catastale	3,25	3,25	AGENZIA FORESTALE REGIONALE	
40880	TERRENI AGRICOLI	1.2.2.02.13.01.001	Indisponibile	93	813	90	PG	PIETRALUNGA		No	28/05/1980	TRASFERIMENTO A TITOLO GRATUITO	Valore catastale	26,00	26,00	AGENZIA FORESTALE REGIONALE	
40882	TERRENI AGRICOLI	1.2.2.02.13.01.001	Indisponibile	93	816	380	PG	PIETRALUNGA		No	28/05/1980	TRASFERIMENTO A TITOLO GRATUITO	Valore catastale	112,13	112,13	AGENZIA FORESTALE REGIONALE	
40883	TERRENI AGRICOLI	1.2.2.02.13.01.001	Indisponibile	93	817	860	PG	PIETRALUNGA		No	28/05/1980	TRASFERIMENTO A TITOLO GRATUITO	Valore catastale	251,88	251,88	AGENZIA FORESTALE REGIONALE	
40886	TERRENI AGRICOLI	1.2.2.02.13.01.001	Indisponibile	93	820	2.760	PG	PIETRALUNGA		No	28/05/1980	TRASFERIMENTO A TITOLO GRATUITO	Valore catastale	810,88	810,88	AGENZIA FORESTALE REGIONALE	
40887	TERRENI AGRICOLI	1.2.2.02.13.01.001	Indisponibile	96	559	12.800	PG	PIETRALUNGA		No	10/07/1975	TRASFERIMENTO A TITOLO GRATUITO	Valore catastale	3.760,25	3.760,25	AGENZIA FORESTALE REGIONALE	
40888	TERRENI AGRICOLI	1.2.2.02.13.01.001	Indisponibile	96	560	37.060	PG	PIETRALUNGA		No	10/07/1975	TRASFERIMENTO A TITOLO GRATUITO	Valore catastale	10.885,88	10.885,88	AGENZIA FORESTALE REGIONALE	
40889	TERRENI AGRICOLI	1.2.2.02.13.01.001	Indisponibile	97	523	1.720	PG	PIETRALUNGA		No	10/07/1975	TRASFERIMENTO A TITOLO GRATUITO	Valore catastale	14,63	14,63	AGENZIA FORESTALE REGIONALE	
40891	TERRENI AGRICOLI	1.2.2.02.13.01.001	Indisponibile	97	524	820	PG	PIETRALUNGA		No	10/07/1975	TRASFERIMENTO A TITOLO GRATUITO	Valore catastale	6,50	6,50	AGENZIA FORESTALE REGIONALE	
40892	TERRENI AGRICOLI	1.2.2.02.13.01.001	Indisponibile	97	525	12.200	PG	PIETRALUNGA		No	10/07/1975	TRASFERIMENTO A TITOLO GRATUITO	Valore catastale	3.583,13	3.583,13	AGENZIA FORESTALE REGIONALE	
40893	TERRENI AGRICOLI	1.2.2.02.13.01.001	Indisponibile	97	526	13.690	PG	PIETRALUNGA		No	10/07/1975	TRASFERIMENTO A TITOLO GRATUITO	Valore catastale	4.021,88	4.021,88	AGENZIA FORESTALE REGIONALE	
40894	TERRENI AGRICOLI	1.2.2.02.13.01.001	Indisponibile	97	527	10.420	PG	PIETRALUNGA		No	10/07/1975	TRASFERIMENTO A TITOLO GRATUITO	Valore catastale	1.236,63	1.236,63	AGENZIA FORESTALE REGIONALE	Variazione di coltura anno 2018
40895	TERRENI AGRICOLI	1.2.2.02.13.01.001	Indisponibile	97	528	27.490	PG	PIETRALUNGA		No	10/07/1975	TRASFERIMENTO A TITOLO GRATUITO	Valore catastale	8.074,63	8.074,63	AGENZIA FORESTALE REGIONALE	
40896	TERRENI AGRICOLI	1.2.2.02.13.01.001	Indisponibile	97	529	3.030	PG	PIETRALUNGA		No	10/07/1975	TRASFERIMENTO A TITOLO GRATUITO	Valore catastale	762,13	762,13	AGENZIA FORESTALE REGIONALE	
40897	TERRENI AGRICOLI	1.2.2.02.13.01.001	Indisponibile	97	530	13.290	PG	PIETRALUNGA		No	10/07/1975	TRASFERIMENTO A TITOLO GRATUITO	Valore catastale	3.345,88	3.345,88	AGENZIA FORESTALE REGIONALE	

PATRIMONIO IMMOBILIARE REGIONE UMBRIA
Prospetto Terreni al 31/12/2019

Sviluppumbria S.p.A.

Numero Identificativo (da sistema informativo)	Classificazione secondo il piano dei conti dello Stato Patrimoniale in base al D.lgs.118/2011 (Descrizione)	Classificazione secondo il piano dei conti dello Stato Patrimoniale in base al D.lgs.118/2011 (Codice)	Classificazione ai sensi del codice civile (demaniale,disponibile, indisponibile)	Foglio	Particella	Superficie mq	Provincia	Comune	Località	Bene soggetto ad ammortamento	Data di acquisizione	Modalità di acquisizione	Criterio di valutazione secondo i principi del D.lgs 118/2011	Valore dell'immobile secondo i principi del D.lgs 118/2011 al 31/12/2019 (euro)	Valore dell'immobile secondo i principi del D.lgs 118/2011 al 31/12/2018 (euro)	Ente Gestore	Note
41320	TERRENI AGRICOLI	1.2.2.02.13.01.001	Indisponibile	71	600	370	PG	PIETRALUNGA		No	25/05/1980	TRASFERIMENTO A TITOLO GRATUITO	Valore catastale	0,00	0,00	AGENZIA FORESTALE REGIONALE	Variazione catastale del 2018 - Catastalmente con qualità Relitto Stradale senza reddito
41043	TERRENI AGRICOLI	1.2.2.02.13.01.001	Indisponibile	71	601	14.100	PG	PIETRALUNGA		No	25/05/1980	TRASFERIMENTO A TITOLO GRATUITO	Valore catastale	1.064,38	1.064,38	AGENZIA FORESTALE REGIONALE	Deriva dalla soppressione della part. 19 in 601-602 e 603 - variazione del 2017
41044	TERRENI AGRICOLI	1.2.2.02.13.01.001	Indisponibile	71	602	1.750	PG	PIETRALUNGA		No	28/05/1980	TRASFERIMENTO A TITOLO GRATUITO	Valore catastale	131,63	131,63	AGENZIA FORESTALE REGIONALE	Deriva dalla soppressione della part. 19 in 601-602 e 603 - variazione del 2017
41049	TERRENI AGRICOLI	1.2.2.02.13.01.001	Indisponibile	71	604	2.735	PG	PIETRALUNGA		No	28/05/1980	TRASFERIMENTO A TITOLO GRATUITO	Valore catastale	229,13	229,13	AGENZIA FORESTALE REGIONALE	Deriva dalla soppressione della part. 25 in 604-605-606 e 607 - Variazione del 2017
41050	TERRENI AGRICOLI	1.2.2.02.13.01.001	Indisponibile	71	606	1.280	PG	PIETRALUNGA		No	28/05/1980	TRASFERIMENTO A TITOLO GRATUITO	Valore catastale	107,25	107,25	AGENZIA FORESTALE REGIONALE	Deriva dalla soppressione della part. 25 in 604-605-606 e 607 - Variazione del 2017
41052	TERRENI AGRICOLI	1.2.2.02.13.01.001	Indisponibile	71	608	985	PG	PIETRALUNGA		No	28/05/1980	TRASFERIMENTO A TITOLO GRATUITO	Valore catastale	82,88	82,88	AGENZIA FORESTALE REGIONALE	Deriva dalla soppressione della part. 26 (CF) in 608-609 (CF)-610-611 e 612 - Variazione del 2017
41053	TERRENI AGRICOLI	1.2.2.02.13.01.001	Indisponibile	71	611	460	PG	PIETRALUNGA		No	28/05/1980	TRASFERIMENTO A TITOLO GRATUITO	Valore catastale	39,00	39,00	AGENZIA FORESTALE REGIONALE	Deriva dalla soppressione della part. 26 (CF) in 608-609 (CF)-610-611 e 612 - Variazione del 2017
41054	TERRENI AGRICOLI	1.2.2.02.13.01.001	Indisponibile	80	501	245	PG	PIETRALUNGA		No	28/05/1980	TRASFERIMENTO A TITOLO GRATUITO	Valore catastale	1,63	1,63	AGENZIA FORESTALE REGIONALE	Deriva dal frazionamento della part. 66 in atti dal 2017
41055	TERRENI AGRICOLI	1.2.2.02.13.01.001	Indisponibile	80	502	520	PG	PIETRALUNGA		No	28/05/1980	TRASFERIMENTO A TITOLO GRATUITO	Valore catastale	4,88	4,88	AGENZIA FORESTALE REGIONALE	Deriva dal frazionamento della part. 66 in atti dal 2017
41056	TERRENI AGRICOLI	1.2.2.02.13.01.001	Indisponibile	80	503	990	PG	PIETRALUNGA		No	28/05/1980	TRASFERIMENTO A TITOLO GRATUITO	Valore catastale	32,50	32,50	AGENZIA FORESTALE REGIONALE	Deriva dal frazionamento della part. 46 in atti dal 2017
41057	TERRENI AGRICOLI	1.2.2.02.13.01.001	Indisponibile	116	529	1.926	PG	PIETRALUNGA		No	10/07/1975	TRASFERIMENTO A TITOLO GRATUITO	Valore catastale	1.616,88	1.616,88	AGENZIA FORESTALE REGIONALE	Deriva dalla soppressione della part. 7 in 529 e 530 - variazione del 2017
40665	ALTRI TERRENI NAC	1.2.2.02.13.99.999	Indisponibile	75	1036	11	PG	SAN GIUSTINO		No	15/07/2015	ESPROPRIO	Valore acquisizione	63,62	63,62	REGIONE	
40660	TERRENI EDIFICABILI	1.2.2.02.13.02.001	Indisponibile	75	1023	539	PG	SAN GIUSTINO		No	15/07/2015	ESPROPRIO	Valore acquisizione	3.041,30	3.041,30	REGIONE	Rispetto al 2016 è stato assegnata la corretta classificazione secondo il piano dei conti dello Stato Patrimoniale in base al D.lgs.118/2011 -La precedente classificazione era "ALTRI TERRENI NAC"
40661	TERRENI EDIFICABILI	1.2.2.02.13.02.001	Indisponibile	75	1024	10	PG	SAN GIUSTINO		No	15/07/2015	ESPROPRIO	Valore acquisizione	0,00	56,42	REGIONE	Particella soppressa ed unita alla partò 1055 del CF, aggiornamento del 2019
40666	ALTRI TERRENI NAC	1.2.2.02.13.99.999	Indisponibile	75	1032	303	PG	SAN GIUSTINO		No	15/07/2015	ESPROPRIO	Valore acquisizione	4.438,13	4.438,13	REGIONE	
40658	TERRENI EDIFICABILI	1.2.2.02.13.02.001	Indisponibile	75	1021	14.827	PG	SAN GIUSTINO		No	15/07/2015	ESPROPRIO	Valore acquisizione	0,00	83.661,08	REGIONE	Particella soppressa ed unita alla partò 1055 del CF, aggiornamento del 2019
40662	TERRENI EDIFICABILI	1.2.2.02.13.02.001	Indisponibile	75	1030	11.013	PG	SAN GIUSTINO		No	15/07/2015	ESPROPRIO	Valore acquisizione	0,00	57.581,58	REGIONE	Particella soppressa ed unita alla partò 1055 del CF, aggiornamento del 2019
40663	ALTRI TERRENI NAC	1.2.2.02.13.99.999	Indisponibile	75	1026	170	PG	SAN GIUSTINO		No	15/07/2015	ESPROPRIO	Valore acquisizione	0,00	983,36	REGIONE	Particella soppressa ed unita alla partò 1055 del CF, aggiornamento del 2019
40664	ALTRI TERRENI NAC	1.2.2.02.13.99.999	Indisponibile	75	1034	172	PG	SAN GIUSTINO		No	15/07/2015	ESPROPRIO	Valore acquisizione	994,92	994,92	REGIONE	
37968	TERRENI AGRICOLI	1.2.2.02.13.01.001	Indisponibile	1	4	388.750	TR	SAN VENANZO		No	10/07/1975	TRASFERIMENTO A TITOLO GRATUITO	Valore catastale	52.201,50	52.201,50	AGENZIA FORESTALE REGIONALE	

PATRIMONIO IMMOBILIARE REGIONE UMBRIA
Prospetto Terreni al 31/12/2019

Sviluppumbria S.p.A.

Numero Identificativo (da sistema informativo)	Classificazione secondo il piano dei conti dello Stato Patrimoniale in base al D.lgs.118/2011 (Descrizione)	Classificazione secondo il piano dei conti dello Stato Patrimoniale in base al D.lgs.118/2011 (Codice)	Classificazione ai sensi del codice civile (demaniale,disponibile, indisponibile)	Foglio	Particella	Superficie mq	Provincia	Comune	Località	Bene soggetto ad ammortamento	Data di acquisizione	Modalità di acquisizione	Criterio di valutazione secondo i principi del D.lgs 118/2011	Valore dell'immobile secondo i principi del D.lgs 118/2011 al 31/12/2019 (euro)	Valore dell'immobile secondo i principi del D.lgs 118/2011 al 31/12/2018 (euro)	Ente Gestore	Note
37969	TERRENI AGRICOLI	1.2.2.02.13.01.001	Indisponibile	1	5	49.070	TR	SAN VENANZO		No	10/07/1975	TRASFERIMENTO A TITOLO GRATUITO	Valore catastale	10.296,00	10.296,00	AGENZIA FORESTALE REGIONALE	
37970	TERRENI AGRICOLI	1.2.2.02.13.01.001	Indisponibile	1	6	2.510	TR	SAN VENANZO		No	10/07/1975	TRASFERIMENTO A TITOLO GRATUITO	Valore catastale	63,38	63,38	AGENZIA FORESTALE REGIONALE	
37971	TERRENI AGRICOLI	1.2.2.02.13.01.001	Indisponibile	1	7	1.970	TR	SAN VENANZO		No	10/07/1975	TRASFERIMENTO A TITOLO GRATUITO	Valore catastale	50,38	50,38	AGENZIA FORESTALE REGIONALE	
37972	TERRENI AGRICOLI	1.2.2.02.13.01.001	Indisponibile	1	8	8.580	TR	SAN VENANZO		No	10/07/1975	TRASFERIMENTO A TITOLO GRATUITO	Valore catastale	1.439,75	1.439,75	AGENZIA FORESTALE REGIONALE	
37973	TERRENI AGRICOLI	1.2.2.02.13.01.001	Indisponibile	1	9	31.750	TR	SAN VENANZO		No	10/07/1975	TRASFERIMENTO A TITOLO GRATUITO	Valore catastale	3.464,50	3.464,50	AGENZIA FORESTALE REGIONALE	
37974	TERRENI AGRICOLI	1.2.2.02.13.01.001	Indisponibile	2	11	4.220	TR	SAN VENANZO		No	10/07/1975	TRASFERIMENTO A TITOLO GRATUITO	Valore catastale	177,13	177,13	AGENZIA FORESTALE REGIONALE	
37975	TERRENI AGRICOLI	1.2.2.02.13.01.001	Indisponibile	2	12	8.260	TR	SAN VENANZO		No	10/07/1975	TRASFERIMENTO A TITOLO GRATUITO	Valore catastale	624,00	624,00	AGENZIA FORESTALE REGIONALE	
37976	TERRENI AGRICOLI	1.2.2.02.13.01.001	Indisponibile	2	13	48.730	TR	SAN VENANZO		No	10/07/1975	TRASFERIMENTO A TITOLO GRATUITO	Valore catastale	3.680,63	3.680,63	AGENZIA FORESTALE REGIONALE	
37977	TERRENI AGRICOLI	1.2.2.02.13.01.001	Indisponibile	2	30	32.990	TR	SAN VENANZO		No	10/07/1975	TRASFERIMENTO A TITOLO GRATUITO	Valore catastale	6.836,38	6.836,38	AGENZIA FORESTALE REGIONALE	
37978	TERRENI AGRICOLI	1.2.2.02.13.01.001	Indisponibile	2	31	13.940	TR	SAN VENANZO		No	10/07/1975	TRASFERIMENTO A TITOLO GRATUITO	Valore catastale	2.925,00	2.925,00	AGENZIA FORESTALE REGIONALE	
37979	TERRENI AGRICOLI	1.2.2.02.13.01.001	Indisponibile	2	32	32.870	TR	SAN VENANZO		No	10/07/1975	TRASFERIMENTO A TITOLO GRATUITO	Valore catastale	2.206,75	2.206,75	AGENZIA FORESTALE REGIONALE	
37980	TERRENI AGRICOLI	1.2.2.02.13.01.001	Indisponibile	2	33	20.670	TR	SAN VENANZO		No	10/07/1975	TRASFERIMENTO A TITOLO GRATUITO	Valore catastale	3.753,75	3.753,75	AGENZIA FORESTALE REGIONALE	
37981	TERRENI AGRICOLI	1.2.2.02.13.01.001	Indisponibile	2	34	55.580	TR	SAN VENANZO		No	10/07/1975	TRASFERIMENTO A TITOLO GRATUITO	Valore catastale	2.331,88	2.331,88	AGENZIA FORESTALE REGIONALE	
37982	TERRENI AGRICOLI	1.2.2.02.13.01.001	Indisponibile	2	40	18.690	TR	SAN VENANZO		No	10/07/1975	TRASFERIMENTO A TITOLO GRATUITO	Valore catastale	3.345,88	3.345,88	AGENZIA FORESTALE REGIONALE	
37983	TERRENI AGRICOLI	1.2.2.02.13.01.001	Indisponibile	2	41	36.230	TR	SAN VENANZO		No	10/07/1975	TRASFERIMENTO A TITOLO GRATUITO	Valore catastale	6.545,50	6.545,50	AGENZIA FORESTALE REGIONALE	
37984	TERRENI AGRICOLI	1.2.2.02.13.01.001	Indisponibile	2	42	2.540	TR	SAN VENANZO		No	10/07/1975	TRASFERIMENTO A TITOLO GRATUITO	Valore catastale	745,88	745,88	AGENZIA FORESTALE REGIONALE	
37985	TERRENI AGRICOLI	1.2.2.02.13.01.001	Indisponibile	2	43	5.100	TR	SAN VENANZO		No	10/07/1975	TRASFERIMENTO A TITOLO GRATUITO	Valore catastale	1.498,25	1.498,25	AGENZIA FORESTALE REGIONALE	
37986	TERRENI AGRICOLI	1.2.2.02.13.01.001	Indisponibile	2	44	6.570	TR	SAN VENANZO		No	10/07/1975	TRASFERIMENTO A TITOLO GRATUITO	Valore catastale	276,25	276,25	AGENZIA FORESTALE REGIONALE	
37987	TERRENI AGRICOLI	1.2.2.02.13.01.001	Indisponibile	2	45	1.310	TR	SAN VENANZO		No	10/07/1975	TRASFERIMENTO A TITOLO GRATUITO	Valore catastale	234,00	234,00	AGENZIA FORESTALE REGIONALE	
37988	TERRENI AGRICOLI	1.2.2.02.13.01.001	Indisponibile	2	46	380	TR	SAN VENANZO		No	10/07/1975	TRASFERIMENTO A TITOLO GRATUITO	Valore catastale	43,88	43,88	AGENZIA FORESTALE REGIONALE	

PATRIMONIO IMMOBILIARE REGIONE UMBRIA
Prospetto Terreni al 31/12/2019

Sviluppumbria S.p.A.

Numero Identificativo (da sistema informativo)	Classificazione secondo il piano dei conti dello Stato Patrimoniale in base al D.lgs.118/2011 (Descrizione)	Classificazione secondo il piano dei conti dello Stato Patrimoniale in base al D.lgs.118/2011 (Codice)	Classificazione ai sensi del codice civile (demaniale,disponibile, indisponibile)	Foglio	Particella	Superficie mq	Provincia	Comune	Località	Bene soggetto ad ammortamento	Data di acquisizione	Modalità di acquisizione	Criterio di valutazione secondo i principi del D.lgs 118/2011	Valore dell'immobile secondo i principi del D.lgs 118/2011 al 31/12/2019 (euro)	Valore dell'immobile secondo i principi del D.lgs 118/2011 al 31/12/2018 (euro)	Ente Gestore	Note
37989	TERRENI AGRICOLI	1.2.2.02.13.01.001	Indisponibile	2	48	2.210	TR	SAN VENANZO		No	10/07/1975	TRASFERIMENTO A TITOLO GRATUITO	Valore catastale	0,00	0,00	AGENZIA FORESTALE REGIONALE	
37990	TERRENI AGRICOLI	1.2.2.02.13.01.001	Indisponibile	2	49	39.140	TR	SAN VENANZO		No	10/07/1975	TRASFERIMENTO A TITOLO GRATUITO	Valore catastale	6.605,63	6.605,63	AGENZIA FORESTALE REGIONALE	
37991	TERRENI AGRICOLI	1.2.2.02.13.01.001	Indisponibile	2	50	33.650	TR	SAN VENANZO		No	10/07/1975	TRASFERIMENTO A TITOLO GRATUITO	Valore catastale	5.721,63	5.721,63	AGENZIA FORESTALE REGIONALE	
37992	TERRENI AGRICOLI	1.2.2.02.13.01.001	Indisponibile	2	51	8.650	TR	SAN VENANZO		No	10/07/1975	TRASFERIMENTO A TITOLO GRATUITO	Valore catastale	1.771,25	1.771,25	AGENZIA FORESTALE REGIONALE	
37993	TERRENI AGRICOLI	1.2.2.02.13.01.001	Indisponibile	2	52	35.490	TR	SAN VENANZO		No	10/07/1975	TRASFERIMENTO A TITOLO GRATUITO	Valore catastale	6.521,13	6.521,13	AGENZIA FORESTALE REGIONALE	
37994	TERRENI AGRICOLI	1.2.2.02.13.01.001	Indisponibile	2	53	116.060	TR	SAN VENANZO		No	10/07/1975	TRASFERIMENTO A TITOLO GRATUITO	Valore catastale	15.583,75	15.583,75	AGENZIA FORESTALE REGIONALE	
37995	TERRENI AGRICOLI	1.2.2.02.13.01.001	Indisponibile	2	59	4.040	TR	SAN VENANZO		No	10/07/1975	TRASFERIMENTO A TITOLO GRATUITO	Valore catastale	677,63	677,63	AGENZIA FORESTALE REGIONALE	
37996	TERRENI AGRICOLI	1.2.2.02.13.01.001	Indisponibile	2	60	27.190	TR	SAN VENANZO		No	10/07/1975	TRASFERIMENTO A TITOLO GRATUITO	Valore catastale	7.986,88	7.986,88	AGENZIA FORESTALE REGIONALE	
37997	TERRENI AGRICOLI	1.2.2.02.13.01.001	Indisponibile	3	1	19.140	TR	SAN VENANZO		No	10/07/1975	TRASFERIMENTO A TITOLO GRATUITO	Valore catastale	8.030,75	8.030,75	AGENZIA FORESTALE REGIONALE	
37998	TERRENI AGRICOLI	1.2.2.02.13.01.001	Indisponibile	3	2	5.380	TR	SAN VENANZO		No	10/07/1975	TRASFERIMENTO A TITOLO GRATUITO	Valore catastale	632,13	632,13	AGENZIA FORESTALE REGIONALE	
37999	TERRENI AGRICOLI	1.2.2.02.13.01.001	Indisponibile	3	3	109.070	TR	SAN VENANZO		No	10/07/1975	TRASFERIMENTO A TITOLO GRATUITO	Valore catastale	14.646,13	14.646,13	AGENZIA FORESTALE REGIONALE	
38000	TERRENI AGRICOLI	1.2.2.02.13.01.001	Indisponibile	3	4	63.100	TR	SAN VENANZO		No	10/07/1975	TRASFERIMENTO A TITOLO GRATUITO	Valore catastale	26.477,75	26.477,75	AGENZIA FORESTALE REGIONALE	
38001	TERRENI AGRICOLI	1.2.2.02.13.01.001	Indisponibile	3	5	1.400	TR	SAN VENANZO		No	10/07/1975	TRASFERIMENTO A TITOLO GRATUITO	Valore catastale	199,88	199,88	AGENZIA FORESTALE REGIONALE	
38002	TERRENI AGRICOLI	1.2.2.02.13.01.001	Indisponibile	3	6	6.150	TR	SAN VENANZO		No	10/07/1975	TRASFERIMENTO A TITOLO GRATUITO	Valore catastale	3.612,38	3.612,38	AGENZIA FORESTALE REGIONALE	
38003	TERRENI AGRICOLI	1.2.2.02.13.01.001	Indisponibile	3	7	15.420	TR	SAN VENANZO		No	10/07/1975	TRASFERIMENTO A TITOLO GRATUITO	Valore catastale	6.470,75	6.470,75	AGENZIA FORESTALE REGIONALE	
38004	TERRENI AGRICOLI	1.2.2.02.13.01.001	Indisponibile	3	8	10.110	TR	SAN VENANZO		No	10/07/1975	TRASFERIMENTO A TITOLO GRATUITO	Valore catastale	4.667,00	4.667,00	AGENZIA FORESTALE REGIONALE	
38007	TERRENI AGRICOLI	1.2.2.02.13.01.001	Indisponibile	3	12	1.980	TR	SAN VENANZO		No	10/07/1975	TRASFERIMENTO A TITOLO GRATUITO	Valore catastale	913,25	913,25	AGENZIA FORESTALE REGIONALE	
38009	TERRENI AGRICOLI	1.2.2.02.13.01.001	Indisponibile	3	15	37.130	TR	SAN VENANZO		No	10/07/1975	TRASFERIMENTO A TITOLO GRATUITO	Valore catastale	15.580,50	15.580,50	AGENZIA FORESTALE REGIONALE	
38010	TERRENI AGRICOLI	1.2.2.02.13.01.001	Indisponibile	3	17	3.060	TR	SAN VENANZO	Casaglia	No	10/07/1975	TRASFERIMENTO A TITOLO GRATUITO	Valore catastale	1.283,75	1.283,75	AGENZIA FORESTALE REGIONALE	
38011	TERRENI AGRICOLI	1.2.2.02.13.01.001	Indisponibile	3	18	12.730	TR	SAN VENANZO	Casaglia	No	10/07/1975	TRASFERIMENTO A TITOLO GRATUITO	Valore catastale	5.876,00	5.876,00	AGENZIA FORESTALE REGIONALE	

PATRIMONIO IMMOBILIARE REGIONE UMBRIA
Prospetto Terreni al 31/12/2019

Sviluppumbria S.p.A.

Numero Identificativo (da sistema informativo)	Classificazione secondo il piano dei conti dello Stato Patrimoniale in base al D.lgs.118/2011 (Descrizione)	Classificazione secondo il piano dei conti dello Stato Patrimoniale in base al D.lgs.118/2011 (Codice)	Classificazione ai sensi del codice civile (demaniale,disponibile, indisponibile)	Foglio	Particella	Superficie mq	Provincia	Comune	Località	Bene soggetto ad ammortamento	Data di acquisizione	Modalità di acquisizione	Criterio di valutazione secondo i principi del D.lgs 118/2011	Valore dell'immobile secondo i principi del D.lgs 118/2011 al 31/12/2019 (euro)	Valore dell'immobile secondo i principi del D.lgs 118/2011 al 31/12/2018 (euro)	Ente Gestore	Note
38012	TERRENI AGRICOLI	1.2.2.02.13.01.001	Indisponibile	3	19	19.760	TR	SAN VENANZO	Casaglia	No	10/07/1975	TRASFERIMENTO A TITOLO GRATUITO	Valore catastale	8.292,38	8.292,38	AGENZIA FORESTALE REGIONALE	
38013	TERRENI AGRICOLI	1.2.2.02.13.01.001	Indisponibile	3	20	2.140	TR	SAN VENANZO		No	10/07/1975	TRASFERIMENTO A TITOLO GRATUITO	Valore catastale	305,50	305,50	AGENZIA FORESTALE REGIONALE	
38014	TERRENI AGRICOLI	1.2.2.02.13.01.001	Indisponibile	3	21	3.950	TR	SAN VENANZO		No	10/07/1975	TRASFERIMENTO A TITOLO GRATUITO	Valore catastale	464,75	464,75	AGENZIA FORESTALE REGIONALE	
38015	TERRENI AGRICOLI	1.2.2.02.13.01.001	Indisponibile	3	22	4.970	TR	SAN VENANZO		No	10/07/1975	TRASFERIMENTO A TITOLO GRATUITO	Valore catastale	708,50	708,50	AGENZIA FORESTALE REGIONALE	
38016	TERRENI AGRICOLI	1.2.2.02.13.01.001	Indisponibile	3	23	11.280	TR	SAN VENANZO		No	10/07/1975	TRASFERIMENTO A TITOLO GRATUITO	Valore catastale	5.206,50	5.206,50	AGENZIA FORESTALE REGIONALE	
38017	TERRENI AGRICOLI	1.2.2.02.13.01.001	Indisponibile	3	24	9.250	TR	SAN VENANZO		No	10/07/1975	TRASFERIMENTO A TITOLO GRATUITO	Valore catastale	6.599,13	6.599,13	AGENZIA FORESTALE REGIONALE	
38018	TERRENI AGRICOLI	1.2.2.02.13.01.001	Indisponibile	3	25	22.270	TR	SAN VENANZO		No	10/07/1975	TRASFERIMENTO A TITOLO GRATUITO	Valore catastale	9.345,38	9.345,38	AGENZIA FORESTALE REGIONALE	
38019	TERRENI AGRICOLI	1.2.2.02.13.01.001	Indisponibile	3	26	8.190	TR	SAN VENANZO		No	10/07/1975	TRASFERIMENTO A TITOLO GRATUITO	Valore catastale	3.436,88	3.436,88	AGENZIA FORESTALE REGIONALE	
38020	TERRENI AGRICOLI	1.2.2.02.13.01.001	Indisponibile	3	27	22.040	TR	SAN VENANZO		No	10/07/1975	TRASFERIMENTO A TITOLO GRATUITO	Valore catastale	13.872,63	13.872,63	AGENZIA FORESTALE REGIONALE	
38021	TERRENI AGRICOLI	1.2.2.02.13.01.001	Indisponibile	3	28	25.240	TR	SAN VENANZO		No	10/07/1975	TRASFERIMENTO A TITOLO GRATUITO	Valore catastale	11.649,63	11.649,63	AGENZIA FORESTALE REGIONALE	
38022	TERRENI AGRICOLI	1.2.2.02.13.01.001	Indisponibile	3	29	4.910	TR	SAN VENANZO	Casaglia	No	10/07/1975	TRASFERIMENTO A TITOLO GRATUITO	Valore catastale	2.266,88	2.266,88	AGENZIA FORESTALE REGIONALE	
38023	TERRENI AGRICOLI	1.2.2.02.13.01.001	Indisponibile	3	30	6.460	TR	SAN VENANZO	Casaglia	No	10/07/1975	TRASFERIMENTO A TITOLO GRATUITO	Valore catastale	2.710,50	2.710,50	AGENZIA FORESTALE REGIONALE	
38024	TERRENI AGRICOLI	1.2.2.02.13.01.001	Indisponibile	3	31	1.700	TR	SAN VENANZO		No	10/07/1975	TRASFERIMENTO A TITOLO GRATUITO	Valore catastale	71,50	71,50	AGENZIA FORESTALE REGIONALE	
38025	TERRENI AGRICOLI	1.2.2.02.13.01.001	Indisponibile	3	32	8.200	TR	SAN VENANZO		No	10/07/1975	TRASFERIMENTO A TITOLO GRATUITO	Valore catastale	344,50	344,50	AGENZIA FORESTALE REGIONALE	
38026	TERRENI AGRICOLI	1.2.2.02.13.01.001	Indisponibile	3	33	91.330	TR	SAN VENANZO		No	10/07/1975	TRASFERIMENTO A TITOLO GRATUITO	Valore catastale	26.827,13	26.827,13	AGENZIA FORESTALE REGIONALE	
38027	TERRENI AGRICOLI	1.2.2.02.13.01.001	Indisponibile	3	34	141.510	TR	SAN VENANZO		No	10/07/1975	TRASFERIMENTO A TITOLO GRATUITO	Valore catastale	15.439,13	15.439,13	AGENZIA FORESTALE REGIONALE	
38028	TERRENI AGRICOLI	1.2.2.02.13.01.001	Indisponibile	3	35	2.930	TR	SAN VENANZO		No	10/07/1975	TRASFERIMENTO A TITOLO GRATUITO	Valore catastale	1.844,38	1.844,38	AGENZIA FORESTALE REGIONALE	
38029	TERRENI AGRICOLI	1.2.2.02.13.01.001	Indisponibile	3	36	122.090	TR	SAN VENANZO		No	10/07/1975	TRASFERIMENTO A TITOLO GRATUITO	Valore catastale	20.492,88	20.492,88	AGENZIA FORESTALE REGIONALE	
38030	TERRENI AGRICOLI	1.2.2.02.13.01.001	Indisponibile	3	37	16.130	TR	SAN VENANZO		No	10/07/1975	TRASFERIMENTO A TITOLO GRATUITO	Valore catastale	6.768,13	6.768,13	AGENZIA FORESTALE REGIONALE	
38031	TERRENI AGRICOLI	1.2.2.02.13.01.001	Indisponibile	3	38	35.820	TR	SAN VENANZO		No	10/07/1975	TRASFERIMENTO A TITOLO GRATUITO	Valore catastale	4.208,75	4.208,75	AGENZIA FORESTALE REGIONALE	

PATRIMONIO IMMOBILIARE REGIONE UMBRIA
Prospetto Terreni al 31/12/2019

Sviluppumbria S.p.A.

Numero Identificativo (da sistema informativo)	Classificazione secondo il piano dei conti dello Stato Patrimoniale in base al D.lgs.118/2011 (Descrizione)	Classificazione secondo il piano dei conti dello Stato Patrimoniale in base al D.lgs.118/2011 (Codice)	Classificazione ai sensi del codice civile (demaniale,disponibile, indisponibile)	Foglio	Particella	Superficie mq	Provincia	Comune	Località	Bene soggetto ad ammortamento	Data di acquisizione	Modalità di acquisizione	Criterio di valutazione secondo i principi del D.lgs 118/2011	Valore dell'immobile secondo i principi del D.lgs 118/2011 al 31/12/2019 (euro)	Valore dell'immobile secondo i principi del D.lgs 118/2011 al 31/12/2018 (euro)	Ente Gestore	Note
38032	TERRENI AGRICOLI	1.2.2.02.13.01.001	Indisponibile	3	39	22.690	TR	SAN VENANZO		No	10/07/1975	TRASFERIMENTO A TITOLO GRATUITO	Valore catastale	3.237,00	3.237,00	AGENZIA FORESTALE REGIONALE	
38033	TERRENI AGRICOLI	1.2.2.02.13.01.001	Indisponibile	3	40	116.890	TR	SAN VENANZO	Casaglia	No	10/07/1975	TRASFERIMENTO A TITOLO GRATUITO	Valore catastale	15.695,88	15.695,88	AGENZIA FORESTALE REGIONALE	
38034	TERRENI AGRICOLI	1.2.2.02.13.01.001	Indisponibile	3	41	2.250	TR	SAN VENANZO		No	10/07/1975	TRASFERIMENTO A TITOLO GRATUITO	Valore catastale	264,88	264,88	AGENZIA FORESTALE REGIONALE	
38035	TERRENI AGRICOLI	1.2.2.02.13.01.001	Indisponibile	3	42	14.150	TR	SAN VENANZO		No	10/07/1975	TRASFERIMENTO A TITOLO GRATUITO	Valore catastale	2.018,25	2.018,25	AGENZIA FORESTALE REGIONALE	
38036	TERRENI AGRICOLI	1.2.2.02.13.01.001	Indisponibile	3	43	74.410	TR	SAN VENANZO		No	10/07/1975	TRASFERIMENTO A TITOLO GRATUITO	Valore catastale	9.992,13	9.992,13	AGENZIA FORESTALE REGIONALE	
38037	TERRENI AGRICOLI	1.2.2.02.13.01.001	Indisponibile	3	44	15.380	TR	SAN VENANZO		No	10/07/1975	TRASFERIMENTO A TITOLO GRATUITO	Valore catastale	6.454,50	6.454,50	AGENZIA FORESTALE REGIONALE	
38038	TERRENI AGRICOLI	1.2.2.02.13.01.001	Indisponibile	3	45	46.310	TR	SAN VENANZO		No	10/07/1975	TRASFERIMENTO A TITOLO GRATUITO	Valore catastale	7.772,38	7.772,38	AGENZIA FORESTALE REGIONALE	
38039	TERRENI AGRICOLI	1.2.2.02.13.01.001	Indisponibile	3	46	22.900	TR	SAN VENANZO		No	10/07/1975	TRASFERIMENTO A TITOLO GRATUITO	Valore catastale	9.608,63	9.608,63	AGENZIA FORESTALE REGIONALE	
38040	TERRENI AGRICOLI	1.2.2.02.13.01.001	Indisponibile	3	47	12.810	TR	SAN VENANZO		No	10/07/1975	TRASFERIMENTO A TITOLO GRATUITO	Valore catastale	5.375,50	5.375,50	AGENZIA FORESTALE REGIONALE	
38041	TERRENI AGRICOLI	1.2.2.02.13.01.001	Indisponibile	4	1	32.320	TR	SAN VENANZO		No	10/07/1975	TRASFERIMENTO A TITOLO GRATUITO	Valore catastale	7.605,00	7.605,00	AGENZIA FORESTALE REGIONALE	
38042	TERRENI AGRICOLI	1.2.2.02.13.01.001	Indisponibile	4	2	1.000	TR	SAN VENANZO		No	10/07/1975	TRASFERIMENTO A TITOLO GRATUITO	Valore catastale	204,75	204,75	AGENZIA FORESTALE REGIONALE	
38043	TERRENI AGRICOLI	1.2.2.02.13.01.001	Indisponibile	4	3	2.950	TR	SAN VENANZO		No	10/07/1975	TRASFERIMENTO A TITOLO GRATUITO	Valore catastale	414,38	414,38	AGENZIA FORESTALE REGIONALE	
38044	TERRENI AGRICOLI	1.2.2.02.13.01.001	Indisponibile	4	4	2.400	TR	SAN VENANZO		No	10/07/1975	TRASFERIMENTO A TITOLO GRATUITO	Valore catastale	261,63	261,63	AGENZIA FORESTALE REGIONALE	
38045	TERRENI AGRICOLI	1.2.2.02.13.01.001	Indisponibile	4	5	12.320	TR	SAN VENANZO		No	10/07/1975	TRASFERIMENTO A TITOLO GRATUITO	Valore catastale	3.618,88	3.618,88	AGENZIA FORESTALE REGIONALE	
38046	TERRENI AGRICOLI	1.2.2.02.13.01.001	Indisponibile	4	6	100.030	TR	SAN VENANZO		No	10/07/1975	TRASFERIMENTO A TITOLO GRATUITO	Valore catastale	15.110,88	15.110,88	AGENZIA FORESTALE REGIONALE	
38047	TERRENI AGRICOLI	1.2.2.02.13.01.001	Indisponibile	4	12	110	TR	SAN VENANZO		No	10/07/1975	TRASFERIMENTO A TITOLO GRATUITO	Valore catastale	13,00	13,00	AGENZIA FORESTALE REGIONALE	
38048	TERRENI AGRICOLI	1.2.2.02.13.01.001	Indisponibile	4	41	31.720	TR	SAN VENANZO		No	10/07/1975	TRASFERIMENTO A TITOLO GRATUITO	Valore catastale	13.310,38	13.310,38	AGENZIA FORESTALE REGIONALE	
38049	TERRENI AGRICOLI	1.2.2.02.13.01.001	Indisponibile	5	2	376.630	TR	SAN VENANZO	VOC. BALLI	No	10/07/1975	TRASFERIMENTO A TITOLO GRATUITO	Valore catastale	56.894,50	56.894,50	AGENZIA FORESTALE REGIONALE	
38050	TERRENI AGRICOLI	1.2.2.02.13.01.001	Indisponibile	5	12	83.270	TR	SAN VENANZO		No	10/07/1975	TRASFERIMENTO A TITOLO GRATUITO	Valore catastale	9.784,13	9.784,13	AGENZIA FORESTALE REGIONALE	
38051	TERRENI AGRICOLI	1.2.2.02.13.01.001	Indisponibile	6	1	1.460	TR	SAN VENANZO		No	10/07/1975	TRASFERIMENTO A TITOLO GRATUITO	Valore catastale	172,25	172,25	AGENZIA FORESTALE REGIONALE	

PATRIMONIO IMMOBILIARE REGIONE UMBRIA
Prospetto Terreni al 31/12/2019

Sviluppumbria S.p.A.

Numero Identificativo (da sistema informativo)	Classificazione secondo il piano dei conti dello Stato Patrimoniale in base al D.lgs.118/2011 (Descrizione)	Classificazione secondo il piano dei conti dello Stato Patrimoniale in base al D.lgs.118/2011 (Codice)	Classificazione ai sensi del codice civile (demaniale,disponibile, indisponibile)	Foglio	Particella	Superficie mq	Provincia	Comune	Località	Bene soggetto ad ammortamento	Data di acquisizione	Modalità di acquisizione	Criterio di valutazione secondo i principi del D.lgs 118/2011	Valore dell'immobile secondo i principi del D.lgs 118/2011 al 31/12/2019 (euro)	Valore dell'immobile secondo i principi del D.lgs 118/2011 al 31/12/2018 (euro)	Ente Gestore	Note
38052	TERRENI AGRICOLI	1.2.2.02.13.01.001	Indisponibile	6	2	25.620	TR	SAN VENANZO		No	10/07/1975	TRASFERIMENTO A TITOLO GRATUITO	Valore catastale	2.795,00	2.795,00	AGENZIA FORESTALE REGIONALE	
38053	TERRENI AGRICOLI	1.2.2.02.13.01.001	Indisponibile	6	3	9.860	TR	SAN VENANZO		No	10/07/1975	TRASFERIMENTO A TITOLO GRATUITO	Valore catastale	4.551,63	4.551,63	AGENZIA FORESTALE REGIONALE	
38054	TERRENI AGRICOLI	1.2.2.02.13.01.001	Indisponibile	6	4	11.080	TR	SAN VENANZO		No	10/07/1975	TRASFERIMENTO A TITOLO GRATUITO	Valore catastale	6.974,50	6.974,50	AGENZIA FORESTALE REGIONALE	
38055	TERRENI AGRICOLI	1.2.2.02.13.01.001	Indisponibile	6	5	2.770	TR	SAN VENANZO		No	10/07/1975	TRASFERIMENTO A TITOLO GRATUITO	Valore catastale	325,00	325,00	AGENZIA FORESTALE REGIONALE	
38056	TERRENI AGRICOLI	1.2.2.02.13.01.001	Indisponibile	6	7	620	TR	SAN VENANZO		No	10/07/1975	TRASFERIMENTO A TITOLO GRATUITO	Valore catastale	390,00	390,00	AGENZIA FORESTALE REGIONALE	
38057	TERRENI AGRICOLI	1.2.2.02.13.01.001	Indisponibile	6	10	450	TR	SAN VENANZO		No	10/07/1975	TRASFERIMENTO A TITOLO GRATUITO	Valore catastale	282,75	282,75	AGENZIA FORESTALE REGIONALE	
38058	TERRENI AGRICOLI	1.2.2.02.13.01.001	Indisponibile	6	11	2.200	TR	SAN VENANZO		No	10/07/1975	TRASFERIMENTO A TITOLO GRATUITO	Valore catastale	92,63	92,63	AGENZIA FORESTALE REGIONALE	
38059	TERRENI AGRICOLI	1.2.2.02.13.01.001	Indisponibile	6	12	1.940	TR	SAN VENANZO		No	10/07/1975	TRASFERIMENTO A TITOLO GRATUITO	Valore catastale	211,25	211,25	AGENZIA FORESTALE REGIONALE	
38060	TERRENI AGRICOLI	1.2.2.02.13.01.001	Indisponibile	6	13	3.220	TR	SAN VENANZO		No	10/07/1975	TRASFERIMENTO A TITOLO GRATUITO	Valore catastale	351,00	351,00	AGENZIA FORESTALE REGIONALE	
38061	TERRENI AGRICOLI	1.2.2.02.13.01.001	Indisponibile	6	16	3.110	TR	SAN VENANZO		No	10/07/1975	TRASFERIMENTO A TITOLO GRATUITO	Valore catastale	1.304,88	1.304,88	AGENZIA FORESTALE REGIONALE	
38062	TERRENI AGRICOLI	1.2.2.02.13.01.001	Indisponibile	6	17	2.730	TR	SAN VENANZO		No	10/07/1975	TRASFERIMENTO A TITOLO GRATUITO	Valore catastale	1.259,38	1.259,38	AGENZIA FORESTALE REGIONALE	
38063	TERRENI AGRICOLI	1.2.2.02.13.01.001	Indisponibile	6	18	2.840	TR	SAN VENANZO		No	10/07/1975	TRASFERIMENTO A TITOLO GRATUITO	Valore catastale	1.787,50	1.787,50	AGENZIA FORESTALE REGIONALE	
38064	TERRENI AGRICOLI	1.2.2.02.13.01.001	Indisponibile	6	19	270	TR	SAN VENANZO		No	10/07/1975	TRASFERIMENTO A TITOLO GRATUITO	Valore catastale	29,25	29,25	AGENZIA FORESTALE REGIONALE	
38065	TERRENI AGRICOLI	1.2.2.02.13.01.001	Indisponibile	6	20	13.390	TR	SAN VENANZO		No	10/07/1975	TRASFERIMENTO A TITOLO GRATUITO	Valore catastale	8.428,88	8.428,88	AGENZIA FORESTALE REGIONALE	
38066	TERRENI AGRICOLI	1.2.2.02.13.01.001	Indisponibile	6	21	1.330	TR	SAN VENANZO		No	10/07/1975	TRASFERIMENTO A TITOLO GRATUITO	Valore catastale	156,00	156,00	AGENZIA FORESTALE REGIONALE	
38067	TERRENI AGRICOLI	1.2.2.02.13.01.001	Indisponibile	6	22	97.270	TR	SAN VENANZO		No	10/07/1975	TRASFERIMENTO A TITOLO GRATUITO	Valore catastale	11.428,63	11.428,63	AGENZIA FORESTALE REGIONALE	
38068	TERRENI AGRICOLI	1.2.2.02.13.01.001	Indisponibile	6	23	7.890	TR	SAN VENANZO		No	10/07/1975	TRASFERIMENTO A TITOLO GRATUITO	Valore catastale	3.641,63	3.641,63	AGENZIA FORESTALE REGIONALE	
38069	TERRENI AGRICOLI	1.2.2.02.13.01.001	Indisponibile	6	24	248.180	TR	SAN VENANZO		No	10/07/1975	TRASFERIMENTO A TITOLO GRATUITO	Valore catastale	27.077,38	27.077,38	AGENZIA FORESTALE REGIONALE	
38070	TERRENI AGRICOLI	1.2.2.02.13.01.001	Indisponibile	6	25	36.640	TR	SAN VENANZO		No	10/07/1975	TRASFERIMENTO A TITOLO GRATUITO	Valore catastale	5.534,75	5.534,75	AGENZIA FORESTALE REGIONALE	
38071	TERRENI AGRICOLI	1.2.2.02.13.01.001	Indisponibile	6	42	7.390	TR	SAN VENANZO		No	10/07/1975	TRASFERIMENTO A TITOLO GRATUITO	Valore catastale	3.100,50	3.100,50	AGENZIA FORESTALE REGIONALE	

PATRIMONIO IMMOBILIARE REGIONE UMBRIA
Prospetto Terreni al 31/12/2019

Sviluppumbria S.p.A.

Numero Identificativo (da sistema informativo)	Classificazione secondo il piano dei conti dello Stato Patrimoniale in base al D.lgs.118/2011 (Descrizione)	Classificazione secondo il piano dei conti dello Stato Patrimoniale in base al D.lgs.118/2011 (Codice)	Classificazione ai sensi del codice civile (demaniale,disponibile, indisponibile)	Foglio	Particella	Superficie mq	Provincia	Comune	Località	Bene soggetto ad ammortamento	Data di acquisizione	Modalità di acquisizione	Criterio di valutazione secondo i principi del D.lgs 118/2011	Valore dell'immobile secondo i principi del D.lgs 118/2011 al 31/12/2019 (euro)	Valore dell'immobile secondo i principi del D.lgs 118/2011 al 31/12/2018 (euro)	Ente Gestore	Note
38072	TERRENI AGRICOLI	1.2.2.02.13.01.001	Indisponibile	7	1	4.640	TR	SAN VENANZO		No	10/07/1975	TRASFERIMENTO A TITOLO GRATUITO	Valore catastale	700,38	700,38	AGENZIA FORESTALE REGIONALE	
38073	TERRENI AGRICOLI	1.2.2.02.13.01.001	Indisponibile	7	2	20.300	TR	SAN VENANZO		No	10/07/1975	TRASFERIMENTO A TITOLO GRATUITO	Valore catastale	12.777,38	12.777,38	AGENZIA FORESTALE REGIONALE	
38074	TERRENI AGRICOLI	1.2.2.02.13.01.001	Indisponibile	7	3	324.700	TR	SAN VENANZO		No	10/07/1975	TRASFERIMENTO A TITOLO GRATUITO	Valore catastale	43.600,38	43.600,38	AGENZIA FORESTALE REGIONALE	
38075	TERRENI AGRICOLI	1.2.2.02.13.01.001	Indisponibile	7	5	367.300	TR	SAN VENANZO		No	10/07/1975	TRASFERIMENTO A TITOLO GRATUITO	Valore catastale	40.072,50	40.072,50	AGENZIA FORESTALE REGIONALE	
38076	TERRENI AGRICOLI	1.2.2.02.13.01.001	Indisponibile	7	6	1.700	TR	SAN VENANZO		No	10/07/1975	TRASFERIMENTO A TITOLO GRATUITO	Valore catastale	498,88	498,88	AGENZIA FORESTALE REGIONALE	
38077	TERRENI AGRICOLI	1.2.2.02.13.01.001	Indisponibile	7	7	23.560	TR	SAN VENANZO		No	10/07/1975	TRASFERIMENTO A TITOLO GRATUITO	Valore catastale	6.920,88	6.920,88	AGENZIA FORESTALE REGIONALE	
38078	TERRENI AGRICOLI	1.2.2.02.13.01.001	Indisponibile	7	8	7.750	TR	SAN VENANZO		No	10/07/1975	TRASFERIMENTO A TITOLO GRATUITO	Valore catastale	3.251,63	3.251,63	AGENZIA FORESTALE REGIONALE	
38079	TERRENI AGRICOLI	1.2.2.02.13.01.001	Indisponibile	7	9	11.610	TR	SAN VENANZO		No	10/07/1975	TRASFERIMENTO A TITOLO GRATUITO	Valore catastale	2.435,88	2.435,88	AGENZIA FORESTALE REGIONALE	
38080	TERRENI AGRICOLI	1.2.2.02.13.01.001	Indisponibile	7	10	740	TR	SAN VENANZO		No	10/07/1975	TRASFERIMENTO A TITOLO GRATUITO	Valore catastale	310,38	310,38	AGENZIA FORESTALE REGIONALE	
38081	TERRENI AGRICOLI	1.2.2.02.13.01.001	Indisponibile	7	11	7.350	TR	SAN VENANZO		No	10/07/1975	TRASFERIMENTO A TITOLO GRATUITO	Valore catastale	1.048,13	1.048,13	AGENZIA FORESTALE REGIONALE	
38082	TERRENI AGRICOLI	1.2.2.02.13.01.001	Indisponibile	7	14	27.790	TR	SAN VENANZO		No	10/07/1975	TRASFERIMENTO A TITOLO GRATUITO	Valore catastale	11.661,00	11.661,00	AGENZIA FORESTALE REGIONALE	
38083	TERRENI AGRICOLI	1.2.2.02.13.01.001	Indisponibile	7	15	17.190	TR	SAN VENANZO		No	10/07/1975	TRASFERIMENTO A TITOLO GRATUITO	Valore catastale	7.934,88	7.934,88	AGENZIA FORESTALE REGIONALE	
38084	TERRENI AGRICOLI	1.2.2.02.13.01.001	Indisponibile	7	16	870	TR	SAN VENANZO		No	10/07/1975	TRASFERIMENTO A TITOLO GRATUITO	Valore catastale	255,13	255,13	AGENZIA FORESTALE REGIONALE	
38085	TERRENI AGRICOLI	1.2.2.02.13.01.001	Indisponibile	7	17	10.410	TR	SAN VENANZO		No	10/07/1975	TRASFERIMENTO A TITOLO GRATUITO	Valore catastale	437,13	437,13	AGENZIA FORESTALE REGIONALE	
38086	TERRENI AGRICOLI	1.2.2.02.13.01.001	Indisponibile	7	18	31.030	TR	SAN VENANZO		No	10/07/1975	TRASFERIMENTO A TITOLO GRATUITO	Valore catastale	3.384,88	3.384,88	AGENZIA FORESTALE REGIONALE	
38087	TERRENI AGRICOLI	1.2.2.02.13.01.001	Indisponibile	7	19	1.900	TR	SAN VENANZO		No	10/07/1975	TRASFERIMENTO A TITOLO GRATUITO	Valore catastale	79,63	79,63	AGENZIA FORESTALE REGIONALE	
38088	TERRENI AGRICOLI	1.2.2.02.13.01.001	Indisponibile	7	20	4.170	TR	SAN VENANZO		No	10/07/1975	TRASFERIMENTO A TITOLO GRATUITO	Valore catastale	1.750,13	1.750,13	AGENZIA FORESTALE REGIONALE	
38089	TERRENI AGRICOLI	1.2.2.02.13.01.001	Indisponibile	7	21	1.000	TR	SAN VENANZO		No	10/07/1975	TRASFERIMENTO A TITOLO GRATUITO	Valore catastale	42,25	42,25	AGENZIA FORESTALE REGIONALE	
38090	TERRENI AGRICOLI	1.2.2.02.13.01.001	Indisponibile	7	22	3.150	TR	SAN VENANZO		No	10/07/1975	TRASFERIMENTO A TITOLO GRATUITO	Valore catastale	342,88	342,88	AGENZIA FORESTALE REGIONALE	
38091	TERRENI AGRICOLI	1.2.2.02.13.01.001	Indisponibile	7	26	25.580	TR	SAN VENANZO		No	10/07/1975	TRASFERIMENTO A TITOLO GRATUITO	Valore catastale	7.514,00	7.514,00	AGENZIA FORESTALE REGIONALE	

PATRIMONIO IMMOBILIARE REGIONE UMBRIA
Prospetto Terreni al 31/12/2019

Sviluppumbria S.p.A.

Numero Identificativo (da sistema informativo)	Classificazione secondo il piano dei conti dello Stato Patrimoniale in base al D.lgs.118/2011 (Descrizione)	Classificazione secondo il piano dei conti dello Stato Patrimoniale in base al D.lgs.118/2011 (Codice)	Classificazione ai sensi del codice civile (demaniale,disponibile, indisponibile)	Foglio	Particella	Superficie mq	Provincia	Comune	Località	Bene soggetto ad ammortamento	Data di acquisizione	Modalità di acquisizione	Criterio di valutazione secondo i principi del D.lgs 118/2011	Valore dell'immobile secondo i principi del D.lgs 118/2011 al 31/12/2019 (euro)	Valore dell'immobile secondo i principi del D.lgs 118/2011 al 31/12/2018 (euro)	Ente Gestore	Note
38092	TERRENI AGRICOLI	1.2.2.02.13.01.001	Indisponibile	8	9	6.960	TR	SAN VENANZO		No	10/07/1975	TRASFERIMENTO A TITOLO GRATUITO	Valore catastale	2.044,25	2.044,25	AGENZIA FORESTALE REGIONALE	
38093	TERRENI AGRICOLI	1.2.2.02.13.01.001	Indisponibile	8	12	3.810	TR	SAN VENANZO		No	10/07/1975	TRASFERIMENTO A TITOLO GRATUITO	Valore catastale	1.599,00	1.599,00	AGENZIA FORESTALE REGIONALE	
38094	TERRENI AGRICOLI	1.2.2.02.13.01.001	Indisponibile	8	13	1.300	TR	SAN VENANZO	SORBARE DI SOTTO	No	10/07/1975	TRASFERIMENTO A TITOLO GRATUITO	Valore catastale	546,00	546,00	AGENZIA FORESTALE REGIONALE	
38095	TERRENI AGRICOLI	1.2.2.02.13.01.001	Indisponibile	8	14	4.370	TR	SAN VENANZO		No	10/07/1975	TRASFERIMENTO A TITOLO GRATUITO	Valore catastale	3.116,75	3.116,75	AGENZIA FORESTALE REGIONALE	
38096	TERRENI AGRICOLI	1.2.2.02.13.01.001	Indisponibile	8	15	353.950	TR	SAN VENANZO		No	10/07/1975	TRASFERIMENTO A TITOLO GRATUITO	Valore catastale	38.616,50	38.616,50	AGENZIA FORESTALE REGIONALE	
38097	TERRENI AGRICOLI	1.2.2.02.13.01.001	Indisponibile	8	16	363.870	TR	SAN VENANZO		No	10/07/1975	TRASFERIMENTO A TITOLO GRATUITO	Valore catastale	39.698,75	39.698,75	AGENZIA FORESTALE REGIONALE	
38098	TERRENI AGRICOLI	1.2.2.02.13.01.001	Indisponibile	8	17	4.570	TR	SAN VENANZO		No	10/07/1975	TRASFERIMENTO A TITOLO GRATUITO	Valore catastale	536,25	536,25	AGENZIA FORESTALE REGIONALE	
38099	TERRENI AGRICOLI	1.2.2.02.13.01.001	Indisponibile	8	18	17.070	TR	SAN VENANZO		No	10/07/1975	TRASFERIMENTO A TITOLO GRATUITO	Valore catastale	5.014,75	5.014,75	AGENZIA FORESTALE REGIONALE	
38100	TERRENI AGRICOLI	1.2.2.02.13.01.001	Indisponibile	8	19	2.180	TR	SAN VENANZO		No	10/07/1975	TRASFERIMENTO A TITOLO GRATUITO	Valore catastale	640,25	640,25	AGENZIA FORESTALE REGIONALE	
38101	TERRENI AGRICOLI	1.2.2.02.13.01.001	Indisponibile	8	20	1.530	TR	SAN VENANZO		No	10/07/1975	TRASFERIMENTO A TITOLO GRATUITO	Valore catastale	450,13	450,13	AGENZIA FORESTALE REGIONALE	
38102	TERRENI AGRICOLI	1.2.2.02.13.01.001	Indisponibile	8	21	1.930	TR	SAN VENANZO		No	10/07/1975	TRASFERIMENTO A TITOLO GRATUITO	Valore catastale	890,50	890,50	AGENZIA FORESTALE REGIONALE	
38103	TERRENI AGRICOLI	1.2.2.02.13.01.001	Indisponibile	8	23	16.490	TR	SAN VENANZO		No	10/07/1975	TRASFERIMENTO A TITOLO GRATUITO	Valore catastale	4.844,13	4.844,13	AGENZIA FORESTALE REGIONALE	
38104	TERRENI AGRICOLI	1.2.2.02.13.01.001	Indisponibile	8	24	5.480	TR	SAN VENANZO		No	10/07/1975	TRASFERIMENTO A TITOLO GRATUITO	Valore catastale	2.530,13	2.530,13	AGENZIA FORESTALE REGIONALE	
38105	TERRENI AGRICOLI	1.2.2.02.13.01.001	Indisponibile	8	25	5.370	TR	SAN VENANZO		No	10/07/1975	TRASFERIMENTO A TITOLO GRATUITO	Valore catastale	1.577,88	1.577,88	AGENZIA FORESTALE REGIONALE	
38106	TERRENI AGRICOLI	1.2.2.02.13.01.001	Indisponibile	8	26	6.690	TR	SAN VENANZO		No	10/07/1975	TRASFERIMENTO A TITOLO GRATUITO	Valore catastale	2.526,88	2.526,88	AGENZIA FORESTALE REGIONALE	
38107	TERRENI AGRICOLI	1.2.2.02.13.01.001	Indisponibile	8	27	8.140	TR	SAN VENANZO		No	10/07/1975	TRASFERIMENTO A TITOLO GRATUITO	Valore catastale	957,13	957,13	AGENZIA FORESTALE REGIONALE	
38108	TERRENI AGRICOLI	1.2.2.02.13.01.001	Indisponibile	8	28	2.280	TR	SAN VENANZO		No	10/07/1975	TRASFERIMENTO A TITOLO GRATUITO	Valore catastale	669,50	669,50	AGENZIA FORESTALE REGIONALE	
38109	TERRENI AGRICOLI	1.2.2.02.13.01.001	Indisponibile	9	1	1.320	TR	SAN VENANZO		No	10/07/1975	TRASFERIMENTO A TITOLO GRATUITO	Valore catastale	188,50	188,50	AGENZIA FORESTALE REGIONALE	
38110	TERRENI AGRICOLI	1.2.2.02.13.01.001	Indisponibile	9	2	14.900	TR	SAN VENANZO		No	10/07/1975	TRASFERIMENTO A TITOLO GRATUITO	Valore catastale	4.376,13	4.376,13	AGENZIA FORESTALE REGIONALE	
38111	TERRENI AGRICOLI	1.2.2.02.13.01.001	Indisponibile	9	3	5.990	TR	SAN VENANZO		No	10/07/1975	TRASFERIMENTO A TITOLO GRATUITO	Valore catastale	251,88	251,88	AGENZIA FORESTALE REGIONALE	

PATRIMONIO IMMOBILIARE REGIONE UMBRIA
Prospetto Terreni al 31/12/2019

Sviluppumbria S.p.A.

Numero Identificativo (da sistema informativo)	Classificazione secondo il piano dei conti dello Stato Patrimoniale in base al D.lgs.118/2011 (Descrizione)	Classificazione secondo il piano dei conti dello Stato Patrimoniale in base al D.lgs.118/2011 (Codice)	Classificazione ai sensi del codice civile (demaniale,disponibile, indisponibile)	Foglio	Particella	Superficie mq	Provincia	Comune	Località	Bene soggetto ad ammortamento	Data di acquisizione	Modalità di acquisizione	Criterio di valutazione secondo i principi del D.lgs 118/2011	Valore dell'immobile secondo i principi del D.lgs 118/2011 al 31/12/2019 (euro)	Valore dell'immobile secondo i principi del D.lgs 118/2011 al 31/12/2018 (euro)	Ente Gestore	Note
38112	TERRENI AGRICOLI	1.2.2.02.13.01.001	Indisponibile	9	4	3.930	TR	SAN VENANZO		No	10/07/1975	TRASFERIMENTO A TITOLO GRATUITO	Valore catastale	461,50	461,50	AGENZIA FORESTALE REGIONALE	
38113	TERRENI AGRICOLI	1.2.2.02.13.01.001	Indisponibile	9	5	258.450	TR	SAN VENANZO		No	10/07/1975	TRASFERIMENTO A TITOLO GRATUITO	Valore catastale	28.197,00	28.197,00	AGENZIA FORESTALE REGIONALE	
38114	TERRENI AGRICOLI	1.2.2.02.13.01.001	Indisponibile	9	6	1.230	TR	SAN VENANZO		No	10/07/1975	TRASFERIMENTO A TITOLO GRATUITO	Valore catastale	567,13	567,13	AGENZIA FORESTALE REGIONALE	
38115	TERRENI AGRICOLI	1.2.2.02.13.01.001	Indisponibile	9	7	2.240	TR	SAN VENANZO		No	10/07/1975	TRASFERIMENTO A TITOLO GRATUITO	Valore catastale	658,13	658,13	AGENZIA FORESTALE REGIONALE	
38116	TERRENI AGRICOLI	1.2.2.02.13.01.001	Indisponibile	9	12	10.710	TR	SAN VENANZO		No	10/07/1975	TRASFERIMENTO A TITOLO GRATUITO	Valore catastale	3.146,00	3.146,00	AGENZIA FORESTALE REGIONALE	
38117	TERRENI AGRICOLI	1.2.2.02.13.01.001	Indisponibile	9	13	8.480	TR	SAN VENANZO		No	10/07/1975	TRASFERIMENTO A TITOLO GRATUITO	Valore catastale	924,63	924,63	AGENZIA FORESTALE REGIONALE	
38118	TERRENI AGRICOLI	1.2.2.02.13.01.001	Indisponibile	9	14	32.800	TR	SAN VENANZO		No	10/07/1975	TRASFERIMENTO A TITOLO GRATUITO	Valore catastale	3.578,25	3.578,25	AGENZIA FORESTALE REGIONALE	
38119	TERRENI AGRICOLI	1.2.2.02.13.01.001	Indisponibile	9	17	3.010	TR	SAN VENANZO		No	10/07/1975	TRASFERIMENTO A TITOLO GRATUITO	Valore catastale	126,75	126,75	AGENZIA FORESTALE REGIONALE	
38120	TERRENI AGRICOLI	1.2.2.02.13.01.001	Indisponibile	9	30	68	TR	SAN VENANZO		No	10/07/1975	TRASFERIMENTO A TITOLO GRATUITO	Valore catastale	0,00	0,00	AGENZIA FORESTALE REGIONALE	
38121	TERRENI AGRICOLI	1.2.2.02.13.01.001	Indisponibile	9	74	76.320	TR	SAN VENANZO		No	10/07/1975	TRASFERIMENTO A TITOLO GRATUITO	Valore catastale	8.326,50	8.326,50	AGENZIA FORESTALE REGIONALE	
38122	TERRENI AGRICOLI	1.2.2.02.13.01.001	Indisponibile	9	75	21.190	TR	SAN VENANZO		No	10/07/1975	TRASFERIMENTO A TITOLO GRATUITO	Valore catastale	6.223,75	6.223,75	AGENZIA FORESTALE REGIONALE	
38123	TERRENI AGRICOLI	1.2.2.02.13.01.001	Indisponibile	9	76	9.710	TR	SAN VENANZO		No	10/07/1975	TRASFERIMENTO A TITOLO GRATUITO	Valore catastale	2.851,88	2.851,88	AGENZIA FORESTALE REGIONALE	
38124	TERRENI AGRICOLI	1.2.2.02.13.01.001	Indisponibile	9	99	2.480	TR	SAN VENANZO		No	10/07/1975	TRASFERIMENTO A TITOLO GRATUITO	Valore catastale	728,00	728,00	AGENZIA FORESTALE REGIONALE	
38125	TERRENI AGRICOLI	1.2.2.02.13.01.001	Indisponibile	10	1	14.340	TR	SAN VENANZO		No	10/07/1975	TRASFERIMENTO A TITOLO GRATUITO	Valore catastale	1.564,88	1.564,88	AGENZIA FORESTALE REGIONALE	
38126	TERRENI AGRICOLI	1.2.2.02.13.01.001	Indisponibile	11	212	8.190	TR	SAN VENANZO		No	10/07/1975	TRASFERIMENTO A TITOLO GRATUITO	Valore catastale	893,75	893,75	AGENZIA FORESTALE REGIONALE	
38127	TERRENI AGRICOLI	1.2.2.02.13.01.001	Indisponibile	12	11	77.340	TR	SAN VENANZO		No	10/07/1975	TRASFERIMENTO A TITOLO GRATUITO	Valore catastale	8.438,63	8.438,63	AGENZIA FORESTALE REGIONALE	
38128	TERRENI AGRICOLI	1.2.2.02.13.01.001	Indisponibile	12	13	128.160	TR	SAN VENANZO		No	10/07/1975	TRASFERIMENTO A TITOLO GRATUITO	Valore catastale	17.208,75	17.208,75	AGENZIA FORESTALE REGIONALE	
38129	TERRENI AGRICOLI	1.2.2.02.13.01.001	Indisponibile	12	14	25.710	TR	SAN VENANZO		No	10/07/1975	TRASFERIMENTO A TITOLO GRATUITO	Valore catastale	7.551,38	7.551,38	AGENZIA FORESTALE REGIONALE	
38130	TERRENI AGRICOLI	1.2.2.02.13.01.001	Indisponibile	12	15	10.330	TR	SAN VENANZO		No	10/07/1975	TRASFERIMENTO A TITOLO GRATUITO	Valore catastale	433,88	433,88	AGENZIA FORESTALE REGIONALE	
38132	TERRENI AGRICOLI	1.2.2.02.13.01.001	Indisponibile	12	19	17.080	TR	SAN VENANZO		No	10/07/1975	TRASFERIMENTO A TITOLO GRATUITO	Valore catastale	7.167,88	7.167,88	AGENZIA FORESTALE REGIONALE	

PATRIMONIO IMMOBILIARE REGIONE UMBRIA
Prospetto Terreni al 31/12/2019

Sviluppumbria S.p.A.

Numero Identificativo (da sistema informativo)	Classificazione secondo il piano dei conti dello Stato Patrimoniale in base al D.lgs.118/2011 (Descrizione)	Classificazione secondo il piano dei conti dello Stato Patrimoniale in base al D.lgs.118/2011 (Codice)	Classificazione ai sensi del codice civile (demaniale,disponibile, indisponibile)	Foglio	Particella	Superficie mq	Provincia	Comune	Località	Bene soggetto ad ammortamento	Data di acquisizione	Modalità di acquisizione	Criterio di valutazione secondo i principi del D.lgs 118/2011	Valore dell'immobile secondo i principi del D.lgs 118/2011 al 31/12/2019 (euro)	Valore dell'immobile secondo i principi del D.lgs 118/2011 al 31/12/2018 (euro)	Ente Gestore	Note
38133	TERRENI AGRICOLI	1.2.2.02.13.01.001	Indisponibile	12	20	3.560	TR	SAN VENANZO		No	10/07/1975	TRASFERIMENTO A TITOLO GRATUITO	Valore catastale	89,38	89,38	AGENZIA FORESTALE REGIONALE	
38134	TERRENI AGRICOLI	1.2.2.02.13.01.001	Indisponibile	12	21	790	TR	SAN VENANZO		No	10/07/1975	TRASFERIMENTO A TITOLO GRATUITO	Valore catastale	92,63	92,63	AGENZIA FORESTALE REGIONALE	
38136	TERRENI AGRICOLI	1.2.2.02.13.01.001	Indisponibile	12	23	36.710	TR	SAN VENANZO		No	10/07/1975	TRASFERIMENTO A TITOLO GRATUITO	Valore catastale	10.783,50	10.783,50	AGENZIA FORESTALE REGIONALE	
38137	TERRENI AGRICOLI	1.2.2.02.13.01.001	Indisponibile	12	24	33.760	TR	SAN VENANZO		No	10/07/1975	TRASFERIMENTO A TITOLO GRATUITO	Valore catastale	2.549,63	2.549,63	AGENZIA FORESTALE REGIONALE	
38138	TERRENI AGRICOLI	1.2.2.02.13.01.001	Indisponibile	12	25	2.090	TR	SAN VENANZO		No	10/07/1975	TRASFERIMENTO A TITOLO GRATUITO	Valore catastale	245,38	245,38	AGENZIA FORESTALE REGIONALE	
38139	TERRENI AGRICOLI	1.2.2.02.13.01.001	Indisponibile	12	26	3.370	TR	SAN VENANZO		No	10/07/1975	TRASFERIMENTO A TITOLO GRATUITO	Valore catastale	1.272,38	1.272,38	AGENZIA FORESTALE REGIONALE	
38140	TERRENI AGRICOLI	1.2.2.02.13.01.001	Indisponibile	12	28	8.180	TR	SAN VENANZO		No	10/07/1975	TRASFERIMENTO A TITOLO GRATUITO	Valore catastale	3.432,00	3.432,00	AGENZIA FORESTALE REGIONALE	
38141	TERRENI AGRICOLI	1.2.2.02.13.01.001	Indisponibile	12	29	14.140	TR	SAN VENANZO		No	10/07/1975	TRASFERIMENTO A TITOLO GRATUITO	Valore catastale	8.900,13	8.900,13	AGENZIA FORESTALE REGIONALE	
38142	TERRENI AGRICOLI	1.2.2.02.13.01.001	Indisponibile	12	32	810	TR	SAN VENANZO		No	10/07/1975	TRASFERIMENTO A TITOLO GRATUITO	Valore catastale	108,88	108,88	AGENZIA FORESTALE REGIONALE	
38143	TERRENI AGRICOLI	1.2.2.02.13.01.001	Indisponibile	12	40	91.870	TR	SAN VENANZO		No	10/07/1975	TRASFERIMENTO A TITOLO GRATUITO	Valore catastale	6.938,75	6.938,75	AGENZIA FORESTALE REGIONALE	
38144	TERRENI AGRICOLI	1.2.2.02.13.01.001	Indisponibile	12	42	182.640	TR	SAN VENANZO		No	10/07/1975	TRASFERIMENTO A TITOLO GRATUITO	Valore catastale	19.925,75	19.925,75	AGENZIA FORESTALE REGIONALE	
38145	TERRENI AGRICOLI	1.2.2.02.13.01.001	Indisponibile	18	5	83.340	TR	SAN VENANZO		No	10/07/1975	TRASFERIMENTO A TITOLO GRATUITO	Valore catastale	9.091,88	9.091,88	AGENZIA FORESTALE REGIONALE	
38146	TERRENI AGRICOLI	1.2.2.02.13.01.001	Indisponibile	18	6	10.730	TR	SAN VENANZO		No	10/07/1975	TRASFERIMENTO A TITOLO GRATUITO	Valore catastale	1.170,00	1.170,00	AGENZIA FORESTALE REGIONALE	
38147	TERRENI AGRICOLI	1.2.2.02.13.01.001	Indisponibile	18	8	258.160	TR	SAN VENANZO		No	10/07/1975	TRASFERIMENTO A TITOLO GRATUITO	Valore catastale	54.164,50	54.164,50	AGENZIA FORESTALE REGIONALE	
38148	TERRENI AGRICOLI	1.2.2.02.13.01.001	Indisponibile	18	9	1.860	TR	SAN VENANZO		No	10/07/1975	TRASFERIMENTO A TITOLO GRATUITO	Valore catastale	546,00	546,00	AGENZIA FORESTALE REGIONALE	
38150	TERRENI AGRICOLI	1.2.2.02.13.01.001	Indisponibile	18	12	16.750	TR	SAN VENANZO		No	10/07/1975	TRASFERIMENTO A TITOLO GRATUITO	Valore catastale	1.967,88	1.967,88	AGENZIA FORESTALE REGIONALE	
38151	TERRENI AGRICOLI	1.2.2.02.13.01.001	Indisponibile	18	17	1.360	TR	SAN VENANZO		No	10/07/1975	TRASFERIMENTO A TITOLO GRATUITO	Valore catastale	159,25	159,25	AGENZIA FORESTALE REGIONALE	
38152	TERRENI AGRICOLI	1.2.2.02.13.01.001	Indisponibile	18	20	5.050	TR	SAN VENANZO		No	10/07/1975	TRASFERIMENTO A TITOLO GRATUITO	Valore catastale	747,50	747,50	AGENZIA FORESTALE REGIONALE	
38153	TERRENI AGRICOLI	1.2.2.02.13.01.001	Indisponibile	18	21	63.840	TR	SAN VENANZO		No	10/07/1975	TRASFERIMENTO A TITOLO GRATUITO	Valore catastale	22.800,38	22.800,38	AGENZIA FORESTALE REGIONALE	
38154	TERRENI AGRICOLI	1.2.2.02.13.01.001	Indisponibile	18	22	5.140	TR	SAN VENANZO		No	10/07/1975	TRASFERIMENTO A TITOLO GRATUITO	Valore catastale	732,88	732,88	AGENZIA FORESTALE REGIONALE	

PATRIMONIO IMMOBILIARE REGIONE UMBRIA
Prospetto Terreni al 31/12/2019

Sviluppumbria S.p.A.

Numero Identificativo (da sistema informativo)	Classificazione secondo il piano dei conti dello Stato Patrimoniale in base al D.lgs.118/2011 (Descrizione)	Classificazione secondo il piano dei conti dello Stato Patrimoniale in base al D.lgs.118/2011 (Codice)	Classificazione ai sensi del codice civile (demaniale,disponibile, indisponibile)	Foglio	Particella	Superficie mq	Provincia	Comune	Località	Bene soggetto ad ammortamento	Data di acquisizione	Modalità di acquisizione	Criterio di valutazione secondo i principi del D.lgs 118/2011	Valore dell'immobile secondo i principi del D.lgs 118/2011 al 31/12/2019 (euro)	Valore dell'immobile secondo i principi del D.lgs 118/2011 al 31/12/2018 (euro)	Ente Gestore	Note
38155	TERRENI AGRICOLI	1.2.2.02.13.01.001	Indisponibile	18	23	13.640	TR	SAN VENANZO		No	10/07/1975	TRASFERIMENTO A TITOLO GRATUITO	Valore catastale	572,00	572,00	AGENZIA FORESTALE REGIONALE	
38156	TERRENI AGRICOLI	1.2.2.02.13.01.001	Indisponibile	18	25	23.930	TR	SAN VENANZO		No	10/07/1975	TRASFERIMENTO A TITOLO GRATUITO	Valore catastale	13.697,13	13.697,13	AGENZIA FORESTALE REGIONALE	
38157	TERRENI AGRICOLI	1.2.2.02.13.01.001	Indisponibile	18	26	2.040	TR	SAN VENANZO		No	10/07/1975	TRASFERIMENTO A TITOLO GRATUITO	Valore catastale	86,13	86,13	AGENZIA FORESTALE REGIONALE	
38158	TERRENI AGRICOLI	1.2.2.02.13.01.001	Indisponibile	19	4	9.240	TR	SAN VENANZO	VOC. BALLI	No	28/05/1980	TRASFERIMENTO A TITOLO GRATUITO	Valore catastale	1.085,50	1.085,50	AGENZIA FORESTALE REGIONALE	
38159	TERRENI AGRICOLI	1.2.2.02.13.01.001	Indisponibile	19	37	185.491	TR	SAN VENANZO	VOC. BALLI	No	28/05/1980	TRASFERIMENTO A TITOLO GRATUITO	Valore catastale	38.918,75	38.918,75	AGENZIA FORESTALE REGIONALE	
38160	TERRENI AGRICOLI	1.2.2.02.13.01.001	Indisponibile	19	7	262.040	TR	SAN VENANZO		No	28/05/1980	TRASFERIMENTO A TITOLO GRATUITO	Valore catastale	28.588,63	28.588,63	AGENZIA FORESTALE REGIONALE	
38161	TERRENI AGRICOLI	1.2.2.02.13.01.001	Indisponibile	19	17	1.630	TR	SAN VENANZO	VOC. BALLI	No	28/05/1980	TRASFERIMENTO A TITOLO GRATUITO	Valore catastale	341,25	341,25	AGENZIA FORESTALE REGIONALE	
38162	TERRENI AGRICOLI	1.2.2.02.13.01.001	Indisponibile	19	18	7.120	TR	SAN VENANZO	VOC. BALLI	No	28/05/1980	TRASFERIMENTO A TITOLO GRATUITO	Valore catastale	1.615,25	1.615,25	AGENZIA FORESTALE REGIONALE	
38163	TERRENI AGRICOLI	1.2.2.02.13.01.001	Indisponibile	20	3	2.750	TR	SAN VENANZO	VOC. BALLI	No	28/05/1980	TRASFERIMENTO A TITOLO GRATUITO	Valore catastale	807,63	807,63	AGENZIA FORESTALE REGIONALE	
38164	TERRENI AGRICOLI	1.2.2.02.13.01.001	Indisponibile	20	9	93.570	TR	SAN VENANZO	VOC. BALLI	No	28/05/1980	TRASFERIMENTO A TITOLO GRATUITO	Valore catastale	14.134,25	14.134,25	AGENZIA FORESTALE REGIONALE	
38165	TERRENI AGRICOLI	1.2.2.02.13.01.001	Indisponibile	20	11	5.740	TR	SAN VENANZO	VOC. BALLI	No	28/05/1980	TRASFERIMENTO A TITOLO GRATUITO	Valore catastale	240,50	240,50	AGENZIA FORESTALE REGIONALE	
38166	TERRENI AGRICOLI	1.2.2.02.13.01.001	Indisponibile	20	25	109.950	TR	SAN VENANZO	VOC. BALLI	No	28/05/1980	TRASFERIMENTO A TITOLO GRATUITO	Valore catastale	46.137,00	46.137,00	AGENZIA FORESTALE REGIONALE	
38167	TERRENI AGRICOLI	1.2.2.02.13.01.001	Indisponibile	20	27	6.680	TR	SAN VENANZO		No	28/05/1980	TRASFERIMENTO A TITOLO GRATUITO	Valore catastale	1.961,38	1.961,38	AGENZIA FORESTALE REGIONALE	
38168	TERRENI AGRICOLI	1.2.2.02.13.01.001	Indisponibile	20	28	2.970	TR	SAN VENANZO	VOC. BALLI	No	28/05/1980	TRASFERIMENTO A TITOLO GRATUITO	Valore catastale	125,13	125,13	AGENZIA FORESTALE REGIONALE	
38169	TERRENI AGRICOLI	1.2.2.02.13.01.001	Indisponibile	20	34	820	TR	SAN VENANZO	VOC. BALLI	No	28/05/1980	TRASFERIMENTO A TITOLO GRATUITO	Valore catastale	240,50	240,50	AGENZIA FORESTALE REGIONALE	
38170	TERRENI AGRICOLI	1.2.2.02.13.01.001	Indisponibile	20	35	262.600	TR	SAN VENANZO	VOC. BALLI	No	28/05/1980	TRASFERIMENTO A TITOLO GRATUITO	Valore catastale	39.669,50	39.669,50	AGENZIA FORESTALE REGIONALE	
38171	TERRENI AGRICOLI	1.2.2.02.13.01.001	Indisponibile	20	37	3.420	TR	SAN VENANZO	VOC. BALLI	No	28/05/1980	TRASFERIMENTO A TITOLO GRATUITO	Valore catastale	573,63	573,63	AGENZIA FORESTALE REGIONALE	
38172	TERRENI AGRICOLI	1.2.2.02.13.01.001	Indisponibile	22	5	3.600	TR	SAN VENANZO		No	10/07/1975	TRASFERIMENTO A TITOLO GRATUITO	Valore catastale	2.567,50	2.567,50	AGENZIA FORESTALE REGIONALE	
38174	TERRENI AGRICOLI	1.2.2.02.13.01.001	Indisponibile	22	7	20.920	TR	SAN VENANZO	S.VITO	No	10/07/1975	TRASFERIMENTO A TITOLO GRATUITO	Valore catastale	6.144,13	6.144,13	AGENZIA FORESTALE REGIONALE	
38175	TERRENI AGRICOLI	1.2.2.02.13.01.001	Indisponibile	22	8	1.380	TR	SAN VENANZO		No	10/07/1975	TRASFERIMENTO A TITOLO GRATUITO	Valore catastale	637,00	637,00	AGENZIA FORESTALE REGIONALE	

PATRIMONIO IMMOBILIARE REGIONE UMBRIA
Prospetto Terreni al 31/12/2019

Sviluppumbria S.p.A.

Numero Identificativo (da sistema informativo)	Classificazione secondo il piano dei conti dello Stato Patrimoniale in base al D.lgs.118/2011 (Descrizione)	Classificazione secondo il piano dei conti dello Stato Patrimoniale in base al D.lgs.118/2011 (Codice)	Classificazione ai sensi del codice civile (demaniale,disponibile, indisponibile)	Foglio	Particella	Superficie mq	Provincia	Comune	Località	Bene soggetto ad ammortamento	Data di acquisizione	Modalità di acquisizione	Criterio di valutazione secondo i principi del D.lgs 118/2011	Valore dell'immobile secondo i principi del D.lgs 118/2011 al 31/12/2019 (euro)	Valore dell'immobile secondo i principi del D.lgs 118/2011 al 31/12/2018 (euro)	Ente Gestore	Note
38176	TERRENI AGRICOLI	1.2.2.02.13.01.001	Indisponibile	22	20	7.990	TR	SAN VENANZO		No	10/07/1975	TRASFERIMENTO A TITOLO GRATUITO	Valore catastale	3.017,63	3.017,63	AGENZIA FORESTALE REGIONALE	
38177	TERRENI AGRICOLI	1.2.2.02.13.01.001	Indisponibile	22	21	4.560	TR	SAN VENANZO		No	10/07/1975	TRASFERIMENTO A TITOLO GRATUITO	Valore catastale	191,75	191,75	AGENZIA FORESTALE REGIONALE	
38178	TERRENI AGRICOLI	1.2.2.02.13.01.001	Indisponibile	22	22	29.210	TR	SAN VENANZO		No	10/07/1975	TRASFERIMENTO A TITOLO GRATUITO	Valore catastale	8.580,00	8.580,00	AGENZIA FORESTALE REGIONALE	
38181	TERRENI AGRICOLI	1.2.2.02.13.01.001	Indisponibile	22	36	22.570	TR	SAN VENANZO		No	10/07/1975	TRASFERIMENTO A TITOLO GRATUITO	Valore catastale	6.630,00	6.630,00	AGENZIA FORESTALE REGIONALE	
38184	TERRENI AGRICOLI	1.2.2.02.13.01.001	Indisponibile	22	47	7.050	TR	SAN VENANZO		No	10/07/1975	TRASFERIMENTO A TITOLO GRATUITO	Valore catastale	2.070,25	2.070,25	AGENZIA FORESTALE REGIONALE	
38185	TERRENI AGRICOLI	1.2.2.02.13.01.001	Indisponibile	22	48	26.370	TR	SAN VENANZO		No	10/07/1975	TRASFERIMENTO A TITOLO GRATUITO	Valore catastale	7.746,38	7.746,38	AGENZIA FORESTALE REGIONALE	
38186	TERRENI AGRICOLI	1.2.2.02.13.01.001	Indisponibile	22	53	120.970	TR	SAN VENANZO		No	10/07/1975	TRASFERIMENTO A TITOLO GRATUITO	Valore catastale	16.250,00	16.250,00	AGENZIA FORESTALE REGIONALE	
38187	TERRENI AGRICOLI	1.2.2.02.13.01.001	Indisponibile	22	58	3.100	TR	SAN VENANZO		No	10/07/1975	TRASFERIMENTO A TITOLO GRATUITO	Valore catastale	234,00	234,00	AGENZIA FORESTALE REGIONALE	
38188	TERRENI AGRICOLI	1.2.2.02.13.01.001	Indisponibile	22	59	16.490	TR	SAN VENANZO	S.VITO	No	10/07/1975	TRASFERIMENTO A TITOLO GRATUITO	Valore catastale	4.844,13	4.844,13	AGENZIA FORESTALE REGIONALE	
38189	TERRENI AGRICOLI	1.2.2.02.13.01.001	Indisponibile	22	60	6.520	TR	SAN VENANZO		No	10/07/1975	TRASFERIMENTO A TITOLO GRATUITO	Valore catastale	2.736,50	2.736,50	AGENZIA FORESTALE REGIONALE	
38190	TERRENI AGRICOLI	1.2.2.02.13.01.001	Indisponibile	22	61	26.360	TR	SAN VENANZO		No	10/07/1975	TRASFERIMENTO A TITOLO GRATUITO	Valore catastale	3.760,25	3.760,25	AGENZIA FORESTALE REGIONALE	
38191	TERRENI AGRICOLI	1.2.2.02.13.01.001	Indisponibile	22	62	16.920	TR	SAN VENANZO		No	10/07/1975	TRASFERIMENTO A TITOLO GRATUITO	Valore catastale	2.414,75	2.414,75	AGENZIA FORESTALE REGIONALE	
38192	TERRENI AGRICOLI	1.2.2.02.13.01.001	Indisponibile	22	63	4.970	TR	SAN VENANZO		No	10/07/1975	TRASFERIMENTO A TITOLO GRATUITO	Valore catastale	2.084,88	2.084,88	AGENZIA FORESTALE REGIONALE	
38193	TERRENI AGRICOLI	1.2.2.02.13.01.001	Indisponibile	22	65	32.870	TR	SAN VENANZO		No	10/07/1975	TRASFERIMENTO A TITOLO GRATUITO	Valore catastale	4.689,75	4.689,75	AGENZIA FORESTALE REGIONALE	
38194	TERRENI AGRICOLI	1.2.2.02.13.01.001	Indisponibile	22	68	20.390	TR	SAN VENANZO		No	10/07/1975	TRASFERIMENTO A TITOLO GRATUITO	Valore catastale	8.555,63	8.555,63	AGENZIA FORESTALE REGIONALE	
38195	TERRENI AGRICOLI	1.2.2.02.13.01.001	Indisponibile	22	69	26.730	TR	SAN VENANZO		No	10/07/1975	TRASFERIMENTO A TITOLO GRATUITO	Valore catastale	1.794,00	1.794,00	AGENZIA FORESTALE REGIONALE	
38196	TERRENI AGRICOLI	1.2.2.02.13.01.001	Indisponibile	22	71	4.350	TR	SAN VENANZO		No	10/07/1975	TRASFERIMENTO A TITOLO GRATUITO	Valore catastale	1.277,25	1.277,25	AGENZIA FORESTALE REGIONALE	
38197	TERRENI AGRICOLI	1.2.2.02.13.01.001	Indisponibile	22	72	910	TR	SAN VENANZO		No	10/07/1975	TRASFERIMENTO A TITOLO GRATUITO	Valore catastale	266,50	266,50	AGENZIA FORESTALE REGIONALE	
38198	TERRENI AGRICOLI	1.2.2.02.13.01.001	Indisponibile	22	73	3.420	TR	SAN VENANZO		No	10/07/1975	TRASFERIMENTO A TITOLO GRATUITO	Valore catastale	487,50	487,50	AGENZIA FORESTALE REGIONALE	
38199	TERRENI AGRICOLI	1.2.2.02.13.01.001	Indisponibile	22	77	960	TR	SAN VENANZO		No	10/07/1975	TRASFERIMENTO A TITOLO GRATUITO	Valore catastale	40,63	40,63	AGENZIA FORESTALE REGIONALE	

PATRIMONIO IMMOBILIARE REGIONE UMBRIA
Prospetto Terreni al 31/12/2019

Sviluppumbria S.p.A.

Numero Identificativo (da sistema informativo)	Classificazione secondo il piano dei conti dello Stato Patrimoniale in base al D.lgs.118/2011 (Descrizione)	Classificazione secondo il piano dei conti dello Stato Patrimoniale in base al D.lgs.118/2011 (Codice)	Classificazione ai sensi del codice civile (demaniale,disponibile, indisponibile)	Foglio	Particella	Superficie mq	Provincia	Comune	Località	Bene soggetto ad ammortamento	Data di acquisizione	Modalità di acquisizione	Criterio di valutazione secondo i principi del D.lgs 118/2011	Valore dell'immobile secondo i principi del D.lgs 118/2011 al 31/12/2019 (euro)	Valore dell'immobile secondo i principi del D.lgs 118/2011 al 31/12/2018 (euro)	Ente Gestore	Note
38200	TERRENI AGRICOLI	1.2.2.02.13.01.001	Indisponibile	22	78	2.600	TR	SAN VENANZO		No	10/07/1975	TRASFERIMENTO A TITOLO GRATUITO	Valore catastale	763,75	763,75	AGENZIA FORESTALE REGIONALE	
38201	TERRENI AGRICOLI	1.2.2.02.13.01.001	Indisponibile	23	44	33.230	TR	SAN VENANZO		No	10/07/1975	TRASFERIMENTO A TITOLO GRATUITO	Valore catastale	13.944,13	13.944,13	AGENZIA FORESTALE REGIONALE	
38202	TERRENI AGRICOLI	1.2.2.02.13.01.001	Indisponibile	23	45	80.520	TR	SAN VENANZO		No	10/07/1975	TRASFERIMENTO A TITOLO GRATUITO	Valore catastale	8.784,75	8.784,75	AGENZIA FORESTALE REGIONALE	
38203	TERRENI AGRICOLI	1.2.2.02.13.01.001	Indisponibile	24	1	22.920	TR	SAN VENANZO		No	10/07/1975	TRASFERIMENTO A TITOLO GRATUITO	Valore catastale	1.730,63	1.730,63	AGENZIA FORESTALE REGIONALE	
38204	TERRENI AGRICOLI	1.2.2.02.13.01.001	Indisponibile	24	2	990	TR	SAN VENANZO		No	10/07/1975	TRASFERIMENTO A TITOLO GRATUITO	Valore catastale	165,75	165,75	AGENZIA FORESTALE REGIONALE	
38205	TERRENI AGRICOLI	1.2.2.02.13.01.001	Indisponibile	24	41	66.890	TR	SAN VENANZO		No	10/07/1975	TRASFERIMENTO A TITOLO GRATUITO	Valore catastale	5.052,13	5.052,13	AGENZIA FORESTALE REGIONALE	
38206	TERRENI AGRICOLI	1.2.2.02.13.01.001	Indisponibile	24	5	37.450	TR	SAN VENANZO		No	10/07/1975	TRASFERIMENTO A TITOLO GRATUITO	Valore catastale	7.566,00	7.566,00	AGENZIA FORESTALE REGIONALE	
38207	TERRENI AGRICOLI	1.2.2.02.13.01.001	Indisponibile	24	6	167.510	TR	SAN VENANZO		No	10/07/1975	TRASFERIMENTO A TITOLO GRATUITO	Valore catastale	12.801,75	12.801,75	AGENZIA FORESTALE REGIONALE	
38208	TERRENI AGRICOLI	1.2.2.02.13.01.001	Indisponibile	24	7	259.920	TR	SAN VENANZO		No	10/07/1975	TRASFERIMENTO A TITOLO GRATUITO	Valore catastale	19.631,63	19.631,63	AGENZIA FORESTALE REGIONALE	
38209	TERRENI AGRICOLI	1.2.2.02.13.01.001	Indisponibile	24	10	1.700	TR	SAN VENANZO		No	10/07/1975	TRASFERIMENTO A TITOLO GRATUITO	Valore catastale	653,25	653,25	AGENZIA FORESTALE REGIONALE	
38210	TERRENI AGRICOLI	1.2.2.02.13.01.001	Indisponibile	24	11	2.100	TR	SAN VENANZO		No	10/07/1975	TRASFERIMENTO A TITOLO GRATUITO	Valore catastale	737,75	737,75	AGENZIA FORESTALE REGIONALE	Variazione colturale registrata anno 2018
38211	TERRENI AGRICOLI	1.2.2.02.13.01.001	Indisponibile	24	12	40.770	TR	SAN VENANZO		No	10/07/1975	TRASFERIMENTO A TITOLO GRATUITO	Valore catastale	4.447,63	4.447,63	AGENZIA FORESTALE REGIONALE	
38212	TERRENI AGRICOLI	1.2.2.02.13.01.001	Indisponibile	24	13	74.980	TR	SAN VENANZO		No	10/07/1975	TRASFERIMENTO A TITOLO GRATUITO	Valore catastale	8.180,25	8.180,25	AGENZIA FORESTALE REGIONALE	
38213	TERRENI AGRICOLI	1.2.2.02.13.01.001	Indisponibile	24	14	34.770	TR	SAN VENANZO		No	10/07/1975	TRASFERIMENTO A TITOLO GRATUITO	Valore catastale	10.213,13	10.213,13	AGENZIA FORESTALE REGIONALE	
38214	TERRENI AGRICOLI	1.2.2.02.13.01.001	Indisponibile	24	15	35.800	TR	SAN VENANZO		No	10/07/1975	TRASFERIMENTO A TITOLO GRATUITO	Valore catastale	16.601,00	16.601,00	AGENZIA FORESTALE REGIONALE	
38215	TERRENI AGRICOLI	1.2.2.02.13.01.001	Indisponibile	24	16	16.090	TR	SAN VENANZO		No	10/07/1975	TRASFERIMENTO A TITOLO GRATUITO	Valore catastale	1.755,00	1.755,00	AGENZIA FORESTALE REGIONALE	
38216	TERRENI AGRICOLI	1.2.2.02.13.01.001	Indisponibile	24	17	11.120	TR	SAN VENANZO		No	10/07/1975	TRASFERIMENTO A TITOLO GRATUITO	Valore catastale	4.199,00	4.199,00	AGENZIA FORESTALE REGIONALE	
38217	TERRENI AGRICOLI	1.2.2.02.13.01.001	Indisponibile	24	18	2.310	TR	SAN VENANZO		No	10/07/1975	TRASFERIMENTO A TITOLO GRATUITO	Valore catastale	329,88	329,88	AGENZIA FORESTALE REGIONALE	
38218	TERRENI AGRICOLI	1.2.2.02.13.01.001	Indisponibile	24	19	1.620	TR	SAN VENANZO		No	10/07/1975	TRASFERIMENTO A TITOLO GRATUITO	Valore catastale	271,38	271,38	AGENZIA FORESTALE REGIONALE	
38219	TERRENI AGRICOLI	1.2.2.02.13.01.001	Indisponibile	24	21	3.160	TR	SAN VENANZO		No	10/07/1975	TRASFERIMENTO A TITOLO GRATUITO	Valore catastale	1.326,00	1.326,00	AGENZIA FORESTALE REGIONALE	

PATRIMONIO IMMOBILIARE REGIONE UMBRIA
Prospetto Terreni al 31/12/2019

Sviluppumbria S.p.A.

Numero Identificativo (da sistema informativo)	Classificazione secondo il piano dei conti dello Stato Patrimoniale in base al D.lgs.118/2011 (Descrizione)	Classificazione secondo il piano dei conti dello Stato Patrimoniale in base al D.lgs.118/2011 (Codice)	Classificazione ai sensi del codice civile (demaniale,disponibile, indisponibile)	Foglio	Particella	Superficie mq	Provincia	Comune	Località	Bene soggetto ad ammortamento	Data di acquisizione	Modalità di acquisizione	Criterio di valutazione secondo i principi del D.lgs 118/2011	Valore dell'immobile secondo i principi del D.lgs 118/2011 al 31/12/2019 (euro)	Valore dell'immobile secondo i principi del D.lgs 118/2011 al 31/12/2018 (euro)	Ente Gestore	Note
38220	TERRENI AGRICOLI	1.2.2.02.13.01.001	Indisponibile	24	29	57.160	TR	SAN VENANZO		No	10/07/1975	TRASFERIMENTO A TITOLO GRATUITO	Valore catastale	6.236,75	6.236,75	AGENZIA FORESTALE REGIONALE	
38221	TERRENI AGRICOLI	1.2.2.02.13.01.001	Indisponibile	24	30	25.230	TR	SAN VENANZO		No	10/07/1975	TRASFERIMENTO A TITOLO GRATUITO	Valore catastale	1.059,50	1.059,50	AGENZIA FORESTALE REGIONALE	
38222	TERRENI AGRICOLI	1.2.2.02.13.01.001	Indisponibile	24	31	740	TR	SAN VENANZO		No	10/07/1975	TRASFERIMENTO A TITOLO GRATUITO	Valore catastale	50,38	50,38	AGENZIA FORESTALE REGIONALE	
38223	TERRENI AGRICOLI	1.2.2.02.13.01.001	Indisponibile	25	1	1.680	TR	SAN VENANZO		No	10/07/1975	TRASFERIMENTO A TITOLO GRATUITO	Valore catastale	196,63	196,63	AGENZIA FORESTALE REGIONALE	
38224	TERRENI AGRICOLI	1.2.2.02.13.01.001	Indisponibile	25	2	18.180	TR	SAN VENANZO		No	10/07/1975	TRASFERIMENTO A TITOLO GRATUITO	Valore catastale	8.892,00	8.892,00	AGENZIA FORESTALE REGIONALE	
38225	TERRENI AGRICOLI	1.2.2.02.13.01.001	Indisponibile	25	4	48.470	TR	SAN VENANZO		No	10/07/1975	TRASFERIMENTO A TITOLO GRATUITO	Valore catastale	7.322,25	7.322,25	AGENZIA FORESTALE REGIONALE	
38226	TERRENI AGRICOLI	1.2.2.02.13.01.001	Indisponibile	25	5	136.300	TR	SAN VENANZO		No	10/07/1975	TRASFERIMENTO A TITOLO GRATUITO	Valore catastale	14.870,38	14.870,38	AGENZIA FORESTALE REGIONALE	
38227	TERRENI AGRICOLI	1.2.2.02.13.01.001	Indisponibile	25	6	4.460	TR	SAN VENANZO		No	10/07/1975	TRASFERIMENTO A TITOLO GRATUITO	Valore catastale	186,88	186,88	AGENZIA FORESTALE REGIONALE	
38228	TERRENI AGRICOLI	1.2.2.02.13.01.001	Indisponibile	25	7	134.010	TR	SAN VENANZO		No	10/07/1975	TRASFERIMENTO A TITOLO GRATUITO	Valore catastale	17.995,25	17.995,25	AGENZIA FORESTALE REGIONALE	
38229	TERRENI AGRICOLI	1.2.2.02.13.01.001	Indisponibile	25	8	327.540	TR	SAN VENANZO		No	10/07/1975	TRASFERIMENTO A TITOLO GRATUITO	Valore catastale	43.982,25	43.982,25	AGENZIA FORESTALE REGIONALE	
38230	TERRENI AGRICOLI	1.2.2.02.13.01.001	Indisponibile	25	11	15.290	TR	SAN VENANZO		No	10/07/1975	TRASFERIMENTO A TITOLO GRATUITO	Valore catastale	1.027,00	1.027,00	AGENZIA FORESTALE REGIONALE	
38231	TERRENI AGRICOLI	1.2.2.02.13.01.001	Indisponibile	25	12	18.400	TR	SAN VENANZO		No	10/07/1975	TRASFERIMENTO A TITOLO GRATUITO	Valore catastale	2.006,88	2.006,88	AGENZIA FORESTALE REGIONALE	
38232	TERRENI AGRICOLI	1.2.2.02.13.01.001	Indisponibile	25	20	25.760	TR	SAN VENANZO		No	10/07/1975	TRASFERIMENTO A TITOLO GRATUITO	Valore catastale	3.891,88	3.891,88	AGENZIA FORESTALE REGIONALE	
38233	TERRENI AGRICOLI	1.2.2.02.13.01.001	Indisponibile	25	22	334.680	TR	SAN VENANZO		No	10/07/1975	TRASFERIMENTO A TITOLO GRATUITO	Valore catastale	36.513,75	36.513,75	AGENZIA FORESTALE REGIONALE	
38234	TERRENI AGRICOLI	1.2.2.02.13.01.001	Indisponibile	25	24	7.210	TR	SAN VENANZO		No	10/07/1975	TRASFERIMENTO A TITOLO GRATUITO	Valore catastale	544,38	544,38	AGENZIA FORESTALE REGIONALE	
38235	TERRENI AGRICOLI	1.2.2.02.13.01.001	Indisponibile	26	44	20.940	TR	SAN VENANZO		No	10/07/1975	TRASFERIMENTO A TITOLO GRATUITO	Valore catastale	879,13	879,13	AGENZIA FORESTALE REGIONALE	
38236	TERRENI AGRICOLI	1.2.2.02.13.01.001	Indisponibile	26	50	170.760	TR	SAN VENANZO		No	10/07/1975	TRASFERIMENTO A TITOLO GRATUITO	Valore catastale	12.897,63	12.897,63	AGENZIA FORESTALE REGIONALE	
38237	TERRENI AGRICOLI	1.2.2.02.13.01.001	Indisponibile	26	51	590	TR	SAN VENANZO		No	10/07/1975	TRASFERIMENTO A TITOLO GRATUITO	Valore catastale	99,13	99,13	AGENZIA FORESTALE REGIONALE	
38238	TERRENI AGRICOLI	1.2.2.02.13.01.001	Indisponibile	26	52	1.130	TR	SAN VENANZO		No	10/07/1975	TRASFERIMENTO A TITOLO GRATUITO	Valore catastale	133,25	133,25	AGENZIA FORESTALE REGIONALE	
38239	TERRENI AGRICOLI	1.2.2.02.13.01.001	Indisponibile	26	53	3.670	TR	SAN VENANZO		No	10/07/1975	TRASFERIMENTO A TITOLO GRATUITO	Valore catastale	615,88	615,88	AGENZIA FORESTALE REGIONALE	

PATRIMONIO IMMOBILIARE REGIONE UMBRIA
Prospetto Terreni al 31/12/2019

Sviluppumbria S.p.A.

Numero Identificativo (da sistema informativo)	Classificazione secondo il piano dei conti dello Stato Patrimoniale in base al D.lgs.118/2011 (Descrizione)	Classificazione secondo il piano dei conti dello Stato Patrimoniale in base al D.lgs.118/2011 (Codice)	Classificazione ai sensi del codice civile (demaniale,disponibile, indisponibile)	Foglio	Particella	Superficie mq	Provincia	Comune	Località	Bene soggetto ad ammortamento	Data di acquisizione	Modalità di acquisizione	Criterio di valutazione secondo i principi del D.lgs 118/2011	Valore dell'immobile secondo i principi del D.lgs 118/2011 al 31/12/2019 (euro)	Valore dell'immobile secondo i principi del D.lgs 118/2011 al 31/12/2018 (euro)	Ente Gestore	Note
38240	TERRENI AGRICOLI	1.2.2.02.13.01.001	Indisponibile	26	54	22.720	TR	SAN VENANZO		No	10/07/1975	TRASFERIMENTO A TITOLO GRATUITO	Valore catastale	9.533,88	9.533,88	AGENZIA FORESTALE REGIONALE	
38241	TERRENI AGRICOLI	1.2.2.02.13.01.001	Indisponibile	26	56	1.450	TR	SAN VENANZO		No	10/07/1975	TRASFERIMENTO A TITOLO GRATUITO	Valore catastale	243,75	243,75	AGENZIA FORESTALE REGIONALE	
38242	TERRENI AGRICOLI	1.2.2.02.13.01.001	Indisponibile	26	58	5.440	TR	SAN VENANZO		No	10/07/1975	TRASFERIMENTO A TITOLO GRATUITO	Valore catastale	227,50	227,50	AGENZIA FORESTALE REGIONALE	
38243	TERRENI AGRICOLI	1.2.2.02.13.01.001	Indisponibile	26	59	4.770	TR	SAN VENANZO		No	10/07/1975	TRASFERIMENTO A TITOLO GRATUITO	Valore catastale	120,25	120,25	AGENZIA FORESTALE REGIONALE	
38244	TERRENI AGRICOLI	1.2.2.02.13.01.001	Indisponibile	26	61	10.080	TR	SAN VENANZO		No	10/07/1975	TRASFERIMENTO A TITOLO GRATUITO	Valore catastale	2.960,75	2.960,75	AGENZIA FORESTALE REGIONALE	
38245	TERRENI AGRICOLI	1.2.2.02.13.01.001	Indisponibile	26	62	3.950	TR	SAN VENANZO		No	10/07/1975	TRASFERIMENTO A TITOLO GRATUITO	Valore catastale	1.657,50	1.657,50	AGENZIA FORESTALE REGIONALE	
38246	TERRENI AGRICOLI	1.2.2.02.13.01.001	Indisponibile	26	63	1.280	TR	SAN VENANZO		No	10/07/1975	TRASFERIMENTO A TITOLO GRATUITO	Valore catastale	32,50	32,50	AGENZIA FORESTALE REGIONALE	
38247	TERRENI AGRICOLI	1.2.2.02.13.01.001	Indisponibile	26	72	1.990	TR	SAN VENANZO		No	10/07/1975	TRASFERIMENTO A TITOLO GRATUITO	Valore catastale	284,38	284,38	AGENZIA FORESTALE REGIONALE	
38248	TERRENI AGRICOLI	1.2.2.02.13.01.001	Indisponibile	26	75	16.230	TR	SAN VENANZO		No	10/07/1975	TRASFERIMENTO A TITOLO GRATUITO	Valore catastale	2.723,50	2.723,50	AGENZIA FORESTALE REGIONALE	
38249	TERRENI AGRICOLI	1.2.2.02.13.01.001	Indisponibile	26	76	2.620	TR	SAN VENANZO		No	10/07/1975	TRASFERIMENTO A TITOLO GRATUITO	Valore catastale	440,38	440,38	AGENZIA FORESTALE REGIONALE	
38250	TERRENI AGRICOLI	1.2.2.02.13.01.001	Indisponibile	26	77	5.240	TR	SAN VENANZO		No	10/07/1975	TRASFERIMENTO A TITOLO GRATUITO	Valore catastale	879,13	879,13	AGENZIA FORESTALE REGIONALE	
38251	TERRENI AGRICOLI	1.2.2.02.13.01.001	Indisponibile	26	78	50.490	TR	SAN VENANZO		No	10/07/1975	TRASFERIMENTO A TITOLO GRATUITO	Valore catastale	6.779,50	6.779,50	AGENZIA FORESTALE REGIONALE	
38252	TERRENI AGRICOLI	1.2.2.02.13.01.001	Indisponibile	26	79	70.300	TR	SAN VENANZO		No	10/07/1975	TRASFERIMENTO A TITOLO GRATUITO	Valore catastale	2.949,38	2.949,38	AGENZIA FORESTALE REGIONALE	
38253	TERRENI AGRICOLI	1.2.2.02.13.01.001	Indisponibile	29	1	34.460	TR	SAN VENANZO		No	10/07/1975	TRASFERIMENTO A TITOLO GRATUITO	Valore catastale	2.603,25	2.603,25	AGENZIA FORESTALE REGIONALE	
38255	TERRENI AGRICOLI	1.2.2.02.13.01.001	Indisponibile	29	3	1.190	TR	SAN VENANZO		No	10/07/1975	TRASFERIMENTO A TITOLO GRATUITO	Valore catastale	169,00	169,00	AGENZIA FORESTALE REGIONALE	
38256	TERRENI AGRICOLI	1.2.2.02.13.01.001	Indisponibile	29	4	2.480	TR	SAN VENANZO		No	10/07/1975	TRASFERIMENTO A TITOLO GRATUITO	Valore catastale	1.040,00	1.040,00	AGENZIA FORESTALE REGIONALE	
38258	TERRENI AGRICOLI	1.2.2.02.13.01.001	Indisponibile	29	7	7.300	TR	SAN VENANZO		No	10/07/1975	TRASFERIMENTO A TITOLO GRATUITO	Valore catastale	2.145,00	2.145,00	AGENZIA FORESTALE REGIONALE	
38259	TERRENI AGRICOLI	1.2.2.02.13.01.001	Indisponibile	29	8	920	TR	SAN VENANZO		No	10/07/1975	TRASFERIMENTO A TITOLO GRATUITO	Valore catastale	386,75	386,75	AGENZIA FORESTALE REGIONALE	
38260	TERRENI AGRICOLI	1.2.2.02.13.01.001	Indisponibile	29	9	12.140	TR	SAN VENANZO		No	10/07/1975	TRASFERIMENTO A TITOLO GRATUITO	Valore catastale	1.493,38	1.493,38	AGENZIA FORESTALE REGIONALE	
38261	TERRENI AGRICOLI	1.2.2.02.13.01.001	Indisponibile	29	10	102.150	TR	SAN VENANZO		No	10/07/1975	TRASFERIMENTO A TITOLO GRATUITO	Valore catastale	11.144,25	11.144,25	AGENZIA FORESTALE REGIONALE	

PATRIMONIO IMMOBILIARE REGIONE UMBRIA
Prospetto Terreni al 31/12/2019

Sviluppumbria S.p.A.

Numero Identificativo (da sistema informativo)	Classificazione secondo il piano dei conti dello Stato Patrimoniale in base al D.lgs.118/2011 (Descrizione)	Classificazione secondo il piano dei conti dello Stato Patrimoniale in base al D.lgs.118/2011 (Codice)	Classificazione ai sensi del codice civile (demaniale,disponibile, indisponibile)	Foglio	Particella	Superficie mq	Provincia	Comune	Località	Bene soggetto ad ammortamento	Data di acquisizione	Modalità di acquisizione	Criterio di valutazione secondo i principi del D.lgs 118/2011	Valore dell'immobile secondo i principi del D.lgs 118/2011 al 31/12/2019 (euro)	Valore dell'immobile secondo i principi del D.lgs 118/2011 al 31/12/2018 (euro)	Ente Gestore	Note
38262	TERRENI AGRICOLI	1.2.2.02.13.01.001	Indisponibile	29	11	15.430	TR	SAN VENANZO		No	10/07/1975	TRASFERIMENTO A TITOLO GRATUITO	Valore catastale	6.474,00	6.474,00	AGENZIA FORESTALE REGIONALE	
38263	TERRENI AGRICOLI	1.2.2.02.13.01.001	Indisponibile	29	12	31.970	TR	SAN VENANZO		No	10/07/1975	TRASFERIMENTO A TITOLO GRATUITO	Valore catastale	3.797,63	3.797,63	AGENZIA FORESTALE REGIONALE	
38264	TERRENI AGRICOLI	1.2.2.02.13.01.001	Indisponibile	29	13	520	TR	SAN VENANZO		No	10/07/1975	TRASFERIMENTO A TITOLO GRATUITO	Valore catastale	66,63	66,63	AGENZIA FORESTALE REGIONALE	
38265	TERRENI AGRICOLI	1.2.2.02.13.01.001	Indisponibile	29	14	3.180	TR	SAN VENANZO		No	10/07/1975	TRASFERIMENTO A TITOLO GRATUITO	Valore catastale	453,38	453,38	AGENZIA FORESTALE REGIONALE	
38266	TERRENI AGRICOLI	1.2.2.02.13.01.001	Indisponibile	29	22	9.120	TR	SAN VENANZO		No	10/07/1975	TRASFERIMENTO A TITOLO GRATUITO	Valore catastale	1.301,63	1.301,63	AGENZIA FORESTALE REGIONALE	
38267	TERRENI AGRICOLI	1.2.2.02.13.01.001	Indisponibile	29	46	5.000	TR	SAN VENANZO		No	10/07/1975	TRASFERIMENTO A TITOLO GRATUITO	Valore catastale	1.469,00	1.469,00	AGENZIA FORESTALE REGIONALE	
38268	TERRENI AGRICOLI	1.2.2.02.13.01.001	Indisponibile	29	48	97.320	TR	SAN VENANZO		No	10/07/1975	TRASFERIMENTO A TITOLO GRATUITO	Valore catastale	7.351,50	7.351,50	AGENZIA FORESTALE REGIONALE	
38269	TERRENI AGRICOLI	1.2.2.02.13.01.001	Indisponibile	29	49	740	TR	SAN VENANZO		No	10/07/1975	TRASFERIMENTO A TITOLO GRATUITO	Valore catastale	112,13	112,13	AGENZIA FORESTALE REGIONALE	
38271	TERRENI AGRICOLI	1.2.2.02.13.01.001	Indisponibile	30	78	68.820	TR	SAN VENANZO		No	28/05/1980	TRASFERIMENTO A TITOLO GRATUITO	Valore catastale	7.509,13	7.509,13	AGENZIA FORESTALE REGIONALE	
38272	TERRENI AGRICOLI	1.2.2.02.13.01.001	Indisponibile	31	1	189.670	TR	SAN VENANZO		No	28/05/1980	TRASFERIMENTO A TITOLO GRATUITO	Valore catastale	20.692,75	20.692,75	AGENZIA FORESTALE REGIONALE	
38273	TERRENI AGRICOLI	1.2.2.02.13.01.001	Indisponibile	31	2	226.570	TR	SAN VENANZO	VOC. BALLI	No	10/07/1975	TRASFERIMENTO A TITOLO GRATUITO	Valore catastale	47.536,13	47.536,13	AGENZIA FORESTALE REGIONALE	
38274	TERRENI AGRICOLI	1.2.2.02.13.01.001	Indisponibile	31	3	21.720	TR	SAN VENANZO	VOC. BALLI	No	10/07/1975	TRASFERIMENTO A TITOLO GRATUITO	Valore catastale	4.556,50	4.556,50	AGENZIA FORESTALE REGIONALE	
38275	TERRENI AGRICOLI	1.2.2.02.13.01.001	Indisponibile	31	4	120	TR	SAN VENANZO		No	10/07/1975	TRASFERIMENTO A TITOLO GRATUITO	Valore catastale	4,88	4,88	AGENZIA FORESTALE REGIONALE	
38276	TERRENI AGRICOLI	1.2.2.02.13.01.001	Indisponibile	31	5	150	TR	SAN VENANZO	VOC. BALLI	No	10/07/1975	TRASFERIMENTO A TITOLO GRATUITO	Valore catastale	6,50	6,50	AGENZIA FORESTALE REGIONALE	
38277	TERRENI AGRICOLI	1.2.2.02.13.01.001	Indisponibile	31	6	7.960	TR	SAN VENANZO		No	28/05/1980	TRASFERIMENTO A TITOLO GRATUITO	Valore catastale	2.338,38	2.338,38	AGENZIA FORESTALE REGIONALE	
38278	TERRENI AGRICOLI	1.2.2.02.13.01.001	Indisponibile	31	7	5.240	TR	SAN VENANZO		No	28/05/1980	TRASFERIMENTO A TITOLO GRATUITO	Valore catastale	791,38	791,38	AGENZIA FORESTALE REGIONALE	
38279	TERRENI AGRICOLI	1.2.2.02.13.01.001	Indisponibile	31	8	87.700	TR	SAN VENANZO		No	28/05/1980	TRASFERIMENTO A TITOLO GRATUITO	Valore catastale	24.927,50	24.927,50	AGENZIA FORESTALE REGIONALE	
38280	TERRENI AGRICOLI	1.2.2.02.13.01.001	Indisponibile	31	9	33.330	TR	SAN VENANZO		No	28/05/1980	TRASFERIMENTO A TITOLO GRATUITO	Valore catastale	5.034,25	5.034,25	AGENZIA FORESTALE REGIONALE	
38281	TERRENI AGRICOLI	1.2.2.02.13.01.001	Indisponibile	31	10	1.370	TR	SAN VENANZO	VOC. BALLI	No	28/05/1980	TRASFERIMENTO A TITOLO GRATUITO	Valore catastale	195,00	195,00	AGENZIA FORESTALE REGIONALE	
38282	TERRENI AGRICOLI	1.2.2.02.13.01.001	Indisponibile	31	12	12.290	TR	SAN VENANZO		No	28/05/1980	TRASFERIMENTO A TITOLO GRATUITO	Valore catastale	1.857,38	1.857,38	AGENZIA FORESTALE REGIONALE	

PATRIMONIO IMMOBILIARE REGIONE UMBRIA
Prospetto Terreni al 31/12/2019

Sviluppumbria S.p.A.

Numero Identificativo (da sistema informativo)	Classificazione secondo il piano dei conti dello Stato Patrimoniale in base al D.lgs.118/2011 (Descrizione)	Classificazione secondo il piano dei conti dello Stato Patrimoniale in base al D.lgs.118/2011 (Codice)	Classificazione ai sensi del codice civile (demaniale,disponibile, indisponibile)	Foglio	Particella	Superficie mq	Provincia	Comune	Località	Bene soggetto ad ammortamento	Data di acquisizione	Modalità di acquisizione	Criterio di valutazione secondo i principi del D.lgs 118/2011	Valore dell'immobile secondo i principi del D.lgs 118/2011 al 31/12/2019 (euro)	Valore dell'immobile secondo i principi del D.lgs 118/2011 al 31/12/2018 (euro)	Ente Gestore	Note
38283	TERRENI AGRICOLI	1.2.2.02.13.01.001	Indisponibile	31	13	43.200	TR	SAN VENANZO		No	28/05/1980	TRASFERIMENTO A TITOLO GRATUITO	Valore catastale	12.900,88	12.900,88	AGENZIA FORESTALE REGIONALE	
38284	TERRENI AGRICOLI	1.2.2.02.13.01.001	Indisponibile	31	14	3.580	TR	SAN VENANZO		No	28/05/1980	TRASFERIMENTO A TITOLO GRATUITO	Valore catastale	2.554,50	2.554,50	AGENZIA FORESTALE REGIONALE	
38285	TERRENI AGRICOLI	1.2.2.02.13.01.001	Indisponibile	31	16	14.320	TR	SAN VENANZO		No	28/05/1980	TRASFERIMENTO A TITOLO GRATUITO	Valore catastale	2.301,00	2.301,00	AGENZIA FORESTALE REGIONALE	
38286	TERRENI AGRICOLI	1.2.2.02.13.01.001	Indisponibile	31	17	3.600	TR	SAN VENANZO		No	28/05/1980	TRASFERIMENTO A TITOLO GRATUITO	Valore catastale	755,63	755,63	AGENZIA FORESTALE REGIONALE	
38287	TERRENI AGRICOLI	1.2.2.02.13.01.001	Indisponibile	31	18	3.740	TR	SAN VENANZO		No	28/05/1980	TRASFERIMENTO A TITOLO GRATUITO	Valore catastale	481,00	481,00	AGENZIA FORESTALE REGIONALE	
38288	TERRENI AGRICOLI	1.2.2.02.13.01.001	Indisponibile	31	19	9.400	TR	SAN VENANZO		No	28/05/1980	TRASFERIMENTO A TITOLO GRATUITO	Valore catastale	1.774,50	1.774,50	AGENZIA FORESTALE REGIONALE	
38290	TERRENI AGRICOLI	1.2.2.02.13.01.001	Indisponibile	31	21	2.770	TR	SAN VENANZO		No	28/05/1980	TRASFERIMENTO A TITOLO GRATUITO	Valore catastale	814,13	814,13	AGENZIA FORESTALE REGIONALE	
38291	TERRENI AGRICOLI	1.2.2.02.13.01.001	Indisponibile	31	22	2.050	TR	SAN VENANZO	VOC. BALLI	No	28/05/1980	TRASFERIMENTO A TITOLO GRATUITO	Valore catastale	602,88	602,88	AGENZIA FORESTALE REGIONALE	
38292	TERRENI AGRICOLI	1.2.2.02.13.01.001	Indisponibile	31	31	1.540	TR	SAN VENANZO		No	28/05/1980	TRASFERIMENTO A TITOLO GRATUITO	Valore catastale	180,38	180,38	AGENZIA FORESTALE REGIONALE	
38293	TERRENI AGRICOLI	1.2.2.02.13.01.001	Indisponibile	31	32	170	TR	SAN VENANZO		No	28/05/1980	TRASFERIMENTO A TITOLO GRATUITO	Valore catastale	40,63	40,63	AGENZIA FORESTALE REGIONALE	
38294	TERRENI AGRICOLI	1.2.2.02.13.01.001	Indisponibile	31	34	990	TR	SAN VENANZO		No	28/05/1980	TRASFERIMENTO A TITOLO GRATUITO	Valore catastale	117,00	117,00	AGENZIA FORESTALE REGIONALE	
38295	TERRENI AGRICOLI	1.2.2.02.13.01.001	Indisponibile	31	35	5.710	TR	SAN VENANZO		No	28/05/1980	TRASFERIMENTO A TITOLO GRATUITO	Valore catastale	997,75	997,75	AGENZIA FORESTALE REGIONALE	
38296	TERRENI AGRICOLI	1.2.2.02.13.01.001	Indisponibile	31	36	2.250	TR	SAN VENANZO		No	28/05/1980	TRASFERIMENTO A TITOLO GRATUITO	Valore catastale	264,88	264,88	AGENZIA FORESTALE REGIONALE	
38297	TERRENI AGRICOLI	1.2.2.02.13.01.001	Indisponibile	31	37	8.430	TR	SAN VENANZO		No	28/05/1980	TRASFERIMENTO A TITOLO GRATUITO	Valore catastale	991,25	991,25	AGENZIA FORESTALE REGIONALE	
38298	TERRENI AGRICOLI	1.2.2.02.13.01.001	Indisponibile	31	40	1.470	TR	SAN VENANZO		No	28/05/1980	TRASFERIMENTO A TITOLO GRATUITO	Valore catastale	209,63	209,63	AGENZIA FORESTALE REGIONALE	
38299	TERRENI AGRICOLI	1.2.2.02.13.01.001	Indisponibile	31	41	44.030	TR	SAN VENANZO		No	28/05/1980	TRASFERIMENTO A TITOLO GRATUITO	Valore catastale	12.832,63	12.832,63	AGENZIA FORESTALE REGIONALE	
38301	TERRENI AGRICOLI	1.2.2.02.13.01.001	Indisponibile	31	43	350	TR	SAN VENANZO		No	28/05/1980	TRASFERIMENTO A TITOLO GRATUITO	Valore catastale	14,63	14,63	AGENZIA FORESTALE REGIONALE	
38302	TERRENI AGRICOLI	1.2.2.02.13.01.001	Indisponibile	31	44	450	TR	SAN VENANZO		No	28/05/1980	TRASFERIMENTO A TITOLO GRATUITO	Valore catastale	19,50	19,50	AGENZIA FORESTALE REGIONALE	
38303	TERRENI AGRICOLI	1.2.2.02.13.01.001	Indisponibile	31	53	42.460	TR	SAN VENANZO		No	28/05/1980	TRASFERIMENTO A TITOLO GRATUITO	Valore catastale	4.632,88	4.632,88	AGENZIA FORESTALE REGIONALE	
38304	TERRENI AGRICOLI	1.2.2.02.13.01.001	Indisponibile	31	58	9.330	TR	SAN VENANZO		No	28/05/1980	TRASFERIMENTO A TITOLO GRATUITO	Valore catastale	1.096,88	1.096,88	AGENZIA FORESTALE REGIONALE	

PATRIMONIO IMMOBILIARE REGIONE UMBRIA
Prospetto Terreni al 31/12/2019

Sviluppumbria S.p.A.

Numero Identificativo (da sistema informativo)	Classificazione secondo il piano dei conti dello Stato Patrimoniale in base al D.lgs.118/2011 (Descrizione)	Classificazione secondo il piano dei conti dello Stato Patrimoniale in base al D.lgs.118/2011 (Codice)	Classificazione ai sensi del codice civile (demaniale,disponibile, indisponibile)	Foglio	Particella	Superficie mq	Provincia	Comune	Località	Bene soggetto ad ammortamento	Data di acquisizione	Modalità di acquisizione	Criterio di valutazione secondo i principi del D.lgs 118/2011	Valore dell'immobile secondo i principi del D.lgs 118/2011 al 31/12/2019 (euro)	Valore dell'immobile secondo i principi del D.lgs 118/2011 al 31/12/2018 (euro)	Ente Gestore	Note
38305	TERRENI AGRICOLI	1.2.2.02.13.01.001	Indisponibile	31	59	6.240	TR	SAN VENANZO		No	28/05/1980	TRASFERIMENTO A TITOLO GRATUITO	Valore catastale	732,88	732,88	AGENZIA FORESTALE REGIONALE	
38306	TERRENI AGRICOLI	1.2.2.02.13.01.001	Indisponibile	31	60	19.960	TR	SAN VENANZO		No	28/05/1980	TRASFERIMENTO A TITOLO GRATUITO	Valore catastale	4.187,63	4.187,63	AGENZIA FORESTALE REGIONALE	
38307	TERRENI AGRICOLI	1.2.2.02.13.01.001	Indisponibile	31	61	9.410	TR	SAN VENANZO		No	28/05/1980	TRASFERIMENTO A TITOLO GRATUITO	Valore catastale	1.428,38	1.428,38	AGENZIA FORESTALE REGIONALE	
38308	TERRENI AGRICOLI	1.2.2.02.13.01.001	Indisponibile	31	62	15.680	TR	SAN VENANZO		No	28/05/1980	TRASFERIMENTO A TITOLO GRATUITO	Valore catastale	2.018,25	2.018,25	AGENZIA FORESTALE REGIONALE	
38309	TERRENI AGRICOLI	1.2.2.02.13.01.001	Indisponibile	31	63	3.980	TR	SAN VENANZO		No	28/05/1980	TRASFERIMENTO A TITOLO GRATUITO	Valore catastale	1.168,38	1.168,38	AGENZIA FORESTALE REGIONALE	
38310	TERRENI AGRICOLI	1.2.2.02.13.01.001	Indisponibile	31	64	21.440	TR	SAN VENANZO		No	28/05/1980	TRASFERIMENTO A TITOLO GRATUITO	Valore catastale	4.498,00	4.498,00	AGENZIA FORESTALE REGIONALE	
38311	TERRENI AGRICOLI	1.2.2.02.13.01.001	Indisponibile	31	66	13.120	TR	SAN VENANZO		No	28/05/1980	TRASFERIMENTO A TITOLO GRATUITO	Valore catastale	3.095,63	3.095,63	AGENZIA FORESTALE REGIONALE	
38312	TERRENI AGRICOLI	1.2.2.02.13.01.001	Indisponibile	31	68	9.320	TR	SAN VENANZO		No	28/05/1980	TRASFERIMENTO A TITOLO GRATUITO	Valore catastale	2.738,13	2.738,13	AGENZIA FORESTALE REGIONALE	
38313	TERRENI AGRICOLI	1.2.2.02.13.01.001	Indisponibile	31	69	37.700	TR	SAN VENANZO		No	28/05/1980	TRASFERIMENTO A TITOLO GRATUITO	Valore catastale	4.590,63	4.590,63	AGENZIA FORESTALE REGIONALE	
38314	TERRENI AGRICOLI	1.2.2.02.13.01.001	Indisponibile	32	17	52.380	TR	SAN VENANZO	S.VITO	No	10/07/1975	TRASFERIMENTO A TITOLO GRATUITO	Valore catastale	3.956,88	3.956,88	AGENZIA FORESTALE REGIONALE	
38315	TERRENI AGRICOLI	1.2.2.02.13.01.001	Indisponibile	32	18	21.220	TR	SAN VENANZO		No	10/07/1975	TRASFERIMENTO A TITOLO GRATUITO	Valore catastale	6.233,50	6.233,50	AGENZIA FORESTALE REGIONALE	
38316	TERRENI AGRICOLI	1.2.2.02.13.01.001	Indisponibile	32	24	71.920	TR	SAN VENANZO		No	10/07/1975	TRASFERIMENTO A TITOLO GRATUITO	Valore catastale	5.432,38	5.432,38	AGENZIA FORESTALE REGIONALE	
38317	TERRENI AGRICOLI	1.2.2.02.13.01.001	Indisponibile	32	25	800	TR	SAN VENANZO		No	10/07/1975	TRASFERIMENTO A TITOLO GRATUITO	Valore catastale	235,63	235,63	AGENZIA FORESTALE REGIONALE	
38318	TERRENI AGRICOLI	1.2.2.02.13.01.001	Indisponibile	32	27	98.230	TR	SAN VENANZO		No	10/07/1975	TRASFERIMENTO A TITOLO GRATUITO	Valore catastale	13.841,75	13.841,75	AGENZIA FORESTALE REGIONALE	
38319	TERRENI AGRICOLI	1.2.2.02.13.01.001	Indisponibile	33	1	10.280	TR	SAN VENANZO		No	10/07/1975	TRASFERIMENTO A TITOLO GRATUITO	Valore catastale	4.314,38	4.314,38	AGENZIA FORESTALE REGIONALE	
38320	TERRENI AGRICOLI	1.2.2.02.13.01.001	Indisponibile	33	2	127.220	TR	SAN VENANZO		No	10/07/1975	TRASFERIMENTO A TITOLO GRATUITO	Valore catastale	13.879,13	13.879,13	AGENZIA FORESTALE REGIONALE	
38321	TERRENI AGRICOLI	1.2.2.02.13.01.001	Indisponibile	33	3	3.510	TR	SAN VENANZO		No	10/07/1975	TRASFERIMENTO A TITOLO GRATUITO	Valore catastale	1.061,13	1.061,13	AGENZIA FORESTALE REGIONALE	
38322	TERRENI AGRICOLI	1.2.2.02.13.01.001	Indisponibile	33	4	15.890	TR	SAN VENANZO		No	10/07/1975	TRASFERIMENTO A TITOLO GRATUITO	Valore catastale	4.667,00	4.667,00	AGENZIA FORESTALE REGIONALE	
38323	TERRENI AGRICOLI	1.2.2.02.13.01.001	Indisponibile	33	5	47.720	TR	SAN VENANZO		No	10/07/1975	TRASFERIMENTO A TITOLO GRATUITO	Valore catastale	3.604,25	3.604,25	AGENZIA FORESTALE REGIONALE	
38324	TERRENI AGRICOLI	1.2.2.02.13.01.001	Indisponibile	33	6	15.740	TR	SAN VENANZO		No	10/07/1975	TRASFERIMENTO A TITOLO GRATUITO	Valore catastale	1.849,25	1.849,25	AGENZIA FORESTALE REGIONALE	

PATRIMONIO IMMOBILIARE REGIONE UMBRIA
Prospetto Terreni al 31/12/2019

Sviluppumbria S.p.A.

Numero Identificativo (da sistema informativo)	Classificazione secondo il piano dei conti dello Stato Patrimoniale in base al D.lgs.118/2011 (Descrizione)	Classificazione secondo il piano dei conti dello Stato Patrimoniale in base al D.lgs.118/2011 (Codice)	Classificazione ai sensi del codice civile (demaniale,disponibile, indisponibile)	Foglio	Particella	Superficie mq	Provincia	Comune	Località	Bene soggetto ad ammortamento	Data di acquisizione	Modalità di acquisizione	Criterio di valutazione secondo i principi del D.lgs 118/2011	Valore dell'immobile secondo i principi del D.lgs 118/2011 al 31/12/2019 (euro)	Valore dell'immobile secondo i principi del D.lgs 118/2011 al 31/12/2018 (euro)	Ente Gestore	Note
38325	TERRENI AGRICOLI	1.2.2.02.13.01.001	Indisponibile	33	7	245.520	TR	SAN VENANZO	VOC. BALLI	No	10/07/1975	TRASFERIMENTO A TITOLO GRATUITO	Valore catastale	51.387,38	51.387,38	AGENZIA FORESTALE REGIONALE	
38326	TERRENI AGRICOLI	1.2.2.02.13.01.001	Indisponibile	33	8	6.870	TR	SAN VENANZO	VOC. BALLI	No	10/07/1975	TRASFERIMENTO A TITOLO GRATUITO	Valore catastale	287,63	287,63	AGENZIA FORESTALE REGIONALE	
38327	TERRENI AGRICOLI	1.2.2.02.13.01.001	Indisponibile	33	9	307.670	TR	SAN VENANZO		No	10/07/1975	TRASFERIMENTO A TITOLO GRATUITO	Valore catastale	33.567,63	33.567,63	AGENZIA FORESTALE REGIONALE	
38328	TERRENI AGRICOLI	1.2.2.02.13.01.001	Indisponibile	33	10	33.150	TR	SAN VENANZO	VOC. BALLI	No	10/07/1975	TRASFERIMENTO A TITOLO GRATUITO	Valore catastale	1.391,00	1.391,00	AGENZIA FORESTALE REGIONALE	
38329	TERRENI AGRICOLI	1.2.2.02.13.01.001	Indisponibile	33	11	181.210	TR	SAN VENANZO		No	10/07/1975	TRASFERIMENTO A TITOLO GRATUITO	Valore catastale	19.769,75	19.769,75	AGENZIA FORESTALE REGIONALE	
38330	TERRENI AGRICOLI	1.2.2.02.13.01.001	Indisponibile	33	13	10.260	TR	SAN VENANZO	VOC. BALLI	No	28/05/1980	TRASFERIMENTO A TITOLO GRATUITO	Valore catastale	2.058,88	2.058,88	AGENZIA FORESTALE REGIONALE	
38331	TERRENI AGRICOLI	1.2.2.02.13.01.001	Indisponibile	33	14	14.730	TR	SAN VENANZO		No	10/07/1975	TRASFERIMENTO A TITOLO GRATUITO	Valore catastale	617,50	617,50	AGENZIA FORESTALE REGIONALE	
38332	TERRENI AGRICOLI	1.2.2.02.13.01.001	Indisponibile	33	15	46.840	TR	SAN VENANZO		No	10/07/1975	TRASFERIMENTO A TITOLO GRATUITO	Valore catastale	3.537,63	3.537,63	AGENZIA FORESTALE REGIONALE	
38333	TERRENI AGRICOLI	1.2.2.02.13.01.001	Indisponibile	33	16	22.690	TR	SAN VENANZO		No	10/07/1975	TRASFERIMENTO A TITOLO GRATUITO	Valore catastale	2.474,88	2.474,88	AGENZIA FORESTALE REGIONALE	
38334	TERRENI AGRICOLI	1.2.2.02.13.01.001	Indisponibile	33	17	2.050	TR	SAN VENANZO		No	10/07/1975	TRASFERIMENTO A TITOLO GRATUITO	Valore catastale	154,38	154,38	AGENZIA FORESTALE REGIONALE	
38335	TERRENI AGRICOLI	1.2.2.02.13.01.001	Indisponibile	33	18	2.200	TR	SAN VENANZO		No	10/07/1975	TRASFERIMENTO A TITOLO GRATUITO	Valore catastale	165,75	165,75	AGENZIA FORESTALE REGIONALE	
38336	TERRENI AGRICOLI	1.2.2.02.13.01.001	Indisponibile	34	1	83.020	TR	SAN VENANZO		No	10/07/1975	TRASFERIMENTO A TITOLO GRATUITO	Valore catastale	9.057,75	9.057,75	AGENZIA FORESTALE REGIONALE	
38337	TERRENI AGRICOLI	1.2.2.02.13.01.001	Indisponibile	34	2	156.800	TR	SAN VENANZO		No	10/07/1975	TRASFERIMENTO A TITOLO GRATUITO	Valore catastale	11.843,00	11.843,00	AGENZIA FORESTALE REGIONALE	
38338	TERRENI AGRICOLI	1.2.2.02.13.01.001	Indisponibile	34	3	3.910	TR	SAN VENANZO		No	10/07/1975	TRASFERIMENTO A TITOLO GRATUITO	Valore catastale	295,75	295,75	AGENZIA FORESTALE REGIONALE	
38339	TERRENI AGRICOLI	1.2.2.02.13.01.001	Indisponibile	34	4	189.960	TR	SAN VENANZO		No	10/07/1975	TRASFERIMENTO A TITOLO GRATUITO	Valore catastale	20.725,25	20.725,25	AGENZIA FORESTALE REGIONALE	
38340	TERRENI AGRICOLI	1.2.2.02.13.01.001	Indisponibile	34	5	88.460	TR	SAN VENANZO		No	10/07/1975	TRASFERIMENTO A TITOLO GRATUITO	Valore catastale	6.682,00	6.682,00	AGENZIA FORESTALE REGIONALE	
38341	TERRENI AGRICOLI	1.2.2.02.13.01.001	Indisponibile	34	6	124.930	TR	SAN VENANZO		No	10/07/1975	TRASFERIMENTO A TITOLO GRATUITO	Valore catastale	9.436,38	9.436,38	AGENZIA FORESTALE REGIONALE	
38342	TERRENI AGRICOLI	1.2.2.02.13.01.001	Indisponibile	34	7	127.870	TR	SAN VENANZO		No	10/07/1975	TRASFERIMENTO A TITOLO GRATUITO	Valore catastale	9.659,00	9.659,00	AGENZIA FORESTALE REGIONALE	
38343	TERRENI AGRICOLI	1.2.2.02.13.01.001	Indisponibile	34	8	125.510	TR	SAN VENANZO		No	10/07/1975	TRASFERIMENTO A TITOLO GRATUITO	Valore catastale	9.480,25	9.480,25	AGENZIA FORESTALE REGIONALE	
38344	TERRENI AGRICOLI	1.2.2.02.13.01.001	Indisponibile	34	9	117.370	TR	SAN VENANZO		No	10/07/1975	TRASFERIMENTO A TITOLO GRATUITO	Valore catastale	8.864,38	8.864,38	AGENZIA FORESTALE REGIONALE	

PATRIMONIO IMMOBILIARE REGIONE UMBRIA
Prospetto Terreni al 31/12/2019

Sviluppumbria S.p.A.

Numero Identificativo (da sistema informativo)	Classificazione secondo il piano dei conti dello Stato Patrimoniale in base al D.lgs.118/2011 (Descrizione)	Classificazione secondo il piano dei conti dello Stato Patrimoniale in base al D.lgs.118/2011 (Codice)	Classificazione ai sensi del codice civile (demaniale,disponibile, indisponibile)	Foglio	Particella	Superficie mq	Provincia	Comune	Località	Bene soggetto ad ammortamento	Data di acquisizione	Modalità di acquisizione	Criterio di valutazione secondo i principi del D.lgs 118/2011	Valore dell'immobile secondo i principi del D.lgs 118/2011 al 31/12/2019 (euro)	Valore dell'immobile secondo i principi del D.lgs 118/2011 al 31/12/2018 (euro)	Ente Gestore	Note
38345	TERRENI AGRICOLI	1.2.2.02.13.01.001	Indisponibile	35	1	37.410	TR	SAN VENANZO		No	10/07/1975	TRASFERIMENTO A TITOLO GRATUITO	Valore catastale	17.267,25	17.267,25	AGENZIA FORESTALE REGIONALE	
38346	TERRENI AGRICOLI	1.2.2.02.13.01.001	Indisponibile	35	2	190.710	TR	SAN VENANZO		No	10/07/1975	TRASFERIMENTO A TITOLO GRATUITO	Valore catastale	28.809,63	28.809,63	AGENZIA FORESTALE REGIONALE	
38347	TERRENI AGRICOLI	1.2.2.02.13.01.001	Indisponibile	35	3	38.300	TR	SAN VENANZO		No	10/07/1975	TRASFERIMENTO A TITOLO GRATUITO	Valore catastale	16.071,25	16.071,25	AGENZIA FORESTALE REGIONALE	
38348	TERRENI AGRICOLI	1.2.2.02.13.01.001	Indisponibile	35	5	13.760	TR	SAN VENANZO		No	10/07/1975	TRASFERIMENTO A TITOLO GRATUITO	Valore catastale	5.005,00	5.005,00	AGENZIA FORESTALE REGIONALE	
38349	TERRENI AGRICOLI	1.2.2.02.13.01.001	Indisponibile	35	6	11.470	TR	SAN VENANZO		No	10/07/1975	TRASFERIMENTO A TITOLO GRATUITO	Valore catastale	3.984,50	3.984,50	AGENZIA FORESTALE REGIONALE	
38350	TERRENI AGRICOLI	1.2.2.02.13.01.001	Indisponibile	35	7	10.080	TR	SAN VENANZO		No	10/07/1975	TRASFERIMENTO A TITOLO GRATUITO	Valore catastale	3.417,38	3.417,38	AGENZIA FORESTALE REGIONALE	
38351	TERRENI AGRICOLI	1.2.2.02.13.01.001	Indisponibile	35	8	13.590	TR	SAN VENANZO		No	10/07/1975	TRASFERIMENTO A TITOLO GRATUITO	Valore catastale	570,38	570,38	AGENZIA FORESTALE REGIONALE	
38352	TERRENI AGRICOLI	1.2.2.02.13.01.001	Indisponibile	35	9	6.650	TR	SAN VENANZO		No	10/07/1975	TRASFERIMENTO A TITOLO GRATUITO	Valore catastale	724,75	724,75	AGENZIA FORESTALE REGIONALE	
38353	TERRENI AGRICOLI	1.2.2.02.13.01.001	Indisponibile	35	10	3.100	TR	SAN VENANZO		No	10/07/1975	TRASFERIMENTO A TITOLO GRATUITO	Valore catastale	520,00	520,00	AGENZIA FORESTALE REGIONALE	
38354	TERRENI AGRICOLI	1.2.2.02.13.01.001	Indisponibile	35	11	100.620	TR	SAN VENANZO		No	10/07/1975	TRASFERIMENTO A TITOLO GRATUITO	Valore catastale	7.600,13	7.600,13	AGENZIA FORESTALE REGIONALE	
38355	TERRENI AGRICOLI	1.2.2.02.13.01.001	Indisponibile	35	12	2.200	TR	SAN VENANZO		No	10/07/1975	TRASFERIMENTO A TITOLO GRATUITO	Valore catastale	92,63	92,63	AGENZIA FORESTALE REGIONALE	
38356	TERRENI AGRICOLI	1.2.2.02.13.01.001	Indisponibile	35	13	20.780	TR	SAN VENANZO		No	10/07/1975	TRASFERIMENTO A TITOLO GRATUITO	Valore catastale	6.103,50	6.103,50	AGENZIA FORESTALE REGIONALE	
38357	TERRENI AGRICOLI	1.2.2.02.13.01.001	Indisponibile	35	14	66.670	TR	SAN VENANZO	PALARA	No	10/07/1975	TRASFERIMENTO A TITOLO GRATUITO	Valore catastale	5.035,88	5.035,88	AGENZIA FORESTALE REGIONALE	
38358	TERRENI AGRICOLI	1.2.2.02.13.01.001	Indisponibile	35	15	382.770	TR	SAN VENANZO		No	10/07/1975	TRASFERIMENTO A TITOLO GRATUITO	Valore catastale	41.760,88	41.760,88	AGENZIA FORESTALE REGIONALE	
38359	TERRENI AGRICOLI	1.2.2.02.13.01.001	Indisponibile	35	16	4.730	TR	SAN VENANZO		No	10/07/1975	TRASFERIMENTO A TITOLO GRATUITO	Valore catastale	198,25	198,25	AGENZIA FORESTALE REGIONALE	
38360	TERRENI AGRICOLI	1.2.2.02.13.01.001	Indisponibile	35	17	33.340	TR	SAN VENANZO		No	10/07/1975	TRASFERIMENTO A TITOLO GRATUITO	Valore catastale	13.112,13	13.112,13	AGENZIA FORESTALE REGIONALE	
38363	TERRENI AGRICOLI	1.2.2.02.13.01.001	Indisponibile	35	21	33.170	TR	SAN VENANZO		No	10/07/1975	TRASFERIMENTO A TITOLO GRATUITO	Valore catastale	13.918,13	13.918,13	AGENZIA FORESTALE REGIONALE	
38364	TERRENI AGRICOLI	1.2.2.02.13.01.001	Indisponibile	35	22	24.260	TR	SAN VENANZO		No	10/07/1975	TRASFERIMENTO A TITOLO GRATUITO	Valore catastale	6.764,88	6.764,88	AGENZIA FORESTALE REGIONALE	
38365	TERRENI AGRICOLI	1.2.2.02.13.01.001	Indisponibile	36	1	95.330	TR	SAN VENANZO		No	10/07/1975	TRASFERIMENTO A TITOLO GRATUITO	Valore catastale	10.400,00	10.400,00	AGENZIA FORESTALE REGIONALE	
38366	TERRENI AGRICOLI	1.2.2.02.13.01.001	Indisponibile	36	2	3.980	TR	SAN VENANZO		No	10/07/1975	TRASFERIMENTO A TITOLO GRATUITO	Valore catastale	1.670,50	1.670,50	AGENZIA FORESTALE REGIONALE	

PATRIMONIO IMMOBILIARE REGIONE UMBRIA
Prospetto Terreni al 31/12/2019

Sviluppumbria S.p.A.

Numero Identificativo (da sistema informativo)	Classificazione secondo il piano dei conti dello Stato Patrimoniale in base al D.lgs.118/2011 (Descrizione)	Classificazione secondo il piano dei conti dello Stato Patrimoniale in base al D.lgs.118/2011 (Codice)	Classificazione ai sensi del codice civile (demaniale,disponibile, indisponibile)	Foglio	Particella	Superficie mq	Provincia	Comune	Località	Bene soggetto ad ammortamento	Data di acquisizione	Modalità di acquisizione	Criterio di valutazione secondo i principi del D.lgs 118/2011	Valore dell'immobile secondo i principi del D.lgs 118/2011 al 31/12/2019 (euro)	Valore dell'immobile secondo i principi del D.lgs 118/2011 al 31/12/2018 (euro)	Ente Gestore	Note
38367	TERRENI AGRICOLI	1.2.2.02.13.01.001	Indisponibile	36	3	494.800	TR	SAN VENANZO		No	10/07/1975	TRASFERIMENTO A TITOLO GRATUITO	Valore catastale	53.984,13	53.984,13	AGENZIA FORESTALE REGIONALE	
38368	TERRENI AGRICOLI	1.2.2.02.13.01.001	Indisponibile	36	4	11.740	TR	SAN VENANZO		No	10/07/1975	TRASFERIMENTO A TITOLO GRATUITO	Valore catastale	1.971,13	1.971,13	AGENZIA FORESTALE REGIONALE	
38369	TERRENI AGRICOLI	1.2.2.02.13.01.001	Indisponibile	36	5	20.290	TR	SAN VENANZO		No	10/07/1975	TRASFERIMENTO A TITOLO GRATUITO	Valore catastale	5.960,50	5.960,50	AGENZIA FORESTALE REGIONALE	
38370	TERRENI AGRICOLI	1.2.2.02.13.01.001	Indisponibile	36	6	45.240	TR	SAN VENANZO		No	10/07/1975	TRASFERIMENTO A TITOLO GRATUITO	Valore catastale	13.289,25	13.289,25	AGENZIA FORESTALE REGIONALE	
38371	TERRENI AGRICOLI	1.2.2.02.13.01.001	Indisponibile	36	7	3.040	TR	SAN VENANZO		No	10/07/1975	TRASFERIMENTO A TITOLO GRATUITO	Valore catastale	893,75	893,75	AGENZIA FORESTALE REGIONALE	
38372	TERRENI AGRICOLI	1.2.2.02.13.01.001	Indisponibile	36	8	15.930	TR	SAN VENANZO		No	10/07/1975	TRASFERIMENTO A TITOLO GRATUITO	Valore catastale	6.685,25	6.685,25	AGENZIA FORESTALE REGIONALE	
38373	TERRENI AGRICOLI	1.2.2.02.13.01.001	Indisponibile	36	9	6.250	TR	SAN VENANZO		No	10/07/1975	TRASFERIMENTO A TITOLO GRATUITO	Valore catastale	472,88	472,88	AGENZIA FORESTALE REGIONALE	
38374	TERRENI AGRICOLI	1.2.2.02.13.01.001	Indisponibile	36	10	115.850	TR	SAN VENANZO		No	10/07/1975	TRASFERIMENTO A TITOLO GRATUITO	Valore catastale	8.750,63	8.750,63	AGENZIA FORESTALE REGIONALE	
38375	TERRENI AGRICOLI	1.2.2.02.13.01.001	Indisponibile	36	11	5.110	TR	SAN VENANZO		No	10/07/1975	TRASFERIMENTO A TITOLO GRATUITO	Valore catastale	1.501,50	1.501,50	AGENZIA FORESTALE REGIONALE	
38376	TERRENI AGRICOLI	1.2.2.02.13.01.001	Indisponibile	36	12	6.820	TR	SAN VENANZO		No	10/07/1975	TRASFERIMENTO A TITOLO GRATUITO	Valore catastale	2.003,63	2.003,63	AGENZIA FORESTALE REGIONALE	
38377	TERRENI AGRICOLI	1.2.2.02.13.01.001	Indisponibile	36	13	1.220	TR	SAN VENANZO		No	10/07/1975	TRASFERIMENTO A TITOLO GRATUITO	Valore catastale	563,88	563,88	AGENZIA FORESTALE REGIONALE	
38378	TERRENI AGRICOLI	1.2.2.02.13.01.001	Indisponibile	36	15	1.210	TR	SAN VENANZO		No	10/07/1975	TRASFERIMENTO A TITOLO GRATUITO	Valore catastale	406,25	406,25	AGENZIA FORESTALE REGIONALE	
38379	TERRENI AGRICOLI	1.2.2.02.13.01.001	Indisponibile	36	18	11.560	TR	SAN VENANZO		No	10/07/1975	TRASFERIMENTO A TITOLO GRATUITO	Valore catastale	3.396,25	3.396,25	AGENZIA FORESTALE REGIONALE	
38380	TERRENI AGRICOLI	1.2.2.02.13.01.001	Indisponibile	36	21	12.830	TR	SAN VENANZO	CARENA	No	10/07/1975	TRASFERIMENTO A TITOLO GRATUITO	Valore catastale	5.921,50	5.921,50	AGENZIA FORESTALE REGIONALE	
38381	TERRENI AGRICOLI	1.2.2.02.13.01.001	Indisponibile	36	22	5.600	TR	SAN VENANZO	CARENA	No	10/07/1975	TRASFERIMENTO A TITOLO GRATUITO	Valore catastale	2.585,38	2.585,38	AGENZIA FORESTALE REGIONALE	
38383	TERRENI AGRICOLI	1.2.2.02.13.01.001	Indisponibile	36	24	9.790	TR	SAN VENANZO	CARENA	No	10/07/1975	TRASFERIMENTO A TITOLO GRATUITO	Valore catastale	2.486,25	2.486,25	AGENZIA FORESTALE REGIONALE	Variazione colturale registrata anno 2018
38384	TERRENI AGRICOLI	1.2.2.02.13.01.001	Indisponibile	36	25	200.370	TR	SAN VENANZO	CARENA	No	10/07/1975	TRASFERIMENTO A TITOLO GRATUITO	Valore catastale	21.861,13	21.861,13	AGENZIA FORESTALE REGIONALE	
38385	TERRENI AGRICOLI	1.2.2.02.13.01.001	Indisponibile	36	26	53.010	TR	SAN VENANZO	CARENA	No	10/07/1975	TRASFERIMENTO A TITOLO GRATUITO	Valore catastale	5.783,38	5.783,38	AGENZIA FORESTALE REGIONALE	
38386	TERRENI AGRICOLI	1.2.2.02.13.01.001	Indisponibile	36	27	630	TR	SAN VENANZO	CARENA	No	10/07/1975	TRASFERIMENTO A TITOLO GRATUITO	Valore catastale	68,25	68,25	AGENZIA FORESTALE REGIONALE	
38387	TERRENI AGRICOLI	1.2.2.02.13.01.001	Indisponibile	36	28	640	TR	SAN VENANZO	CARENA	No	10/07/1975	TRASFERIMENTO A TITOLO GRATUITO	Valore catastale	69,88	69,88	AGENZIA FORESTALE REGIONALE	

PATRIMONIO IMMOBILIARE REGIONE UMBRIA
Prospetto Terreni al 31/12/2019

Sviluppumbria S.p.A.

Numero Identificativo (da sistema informativo)	Classificazione secondo il piano dei conti dello Stato Patrimoniale in base al D.lgs.118/2011 (Descrizione)	Classificazione secondo il piano dei conti dello Stato Patrimoniale in base al D.lgs.118/2011 (Codice)	Classificazione ai sensi del codice civile (demaniale,disponibile, indisponibile)	Foglio	Particella	Superficie mq	Provincia	Comune	Località	Bene soggetto ad ammortamento	Data di acquisizione	Modalità di acquisizione	Criterio di valutazione secondo i principi del D.lgs 118/2011	Valore dell'immobile secondo i principi del D.lgs 118/2011 al 31/12/2019 (euro)	Valore dell'immobile secondo i principi del D.lgs 118/2011 al 31/12/2018 (euro)	Ente Gestore	Note
38388	TERRENI AGRICOLI	1.2.2.02.13.01.001	Indisponibile	36	29	4.150	TR	SAN VENANZO		No	10/07/1975	TRASFERIMENTO A TITOLO GRATUITO	Valore catastale	1.218,75	1.218,75	AGENZIA FORESTALE REGIONALE	
38389	TERRENI AGRICOLI	1.2.2.02.13.01.001	Indisponibile	36	30	8.750	TR	SAN VENANZO	CARENA	No	10/07/1975	TRASFERIMENTO A TITOLO GRATUITO	Valore catastale	3.670,88	3.670,88	AGENZIA FORESTALE REGIONALE	
38390	TERRENI AGRICOLI	1.2.2.02.13.01.001	Indisponibile	37	1	66.250	TR	SAN VENANZO		No	10/07/1975	TRASFERIMENTO A TITOLO GRATUITO	Valore catastale	8.895,25	8.895,25	AGENZIA FORESTALE REGIONALE	
38391	TERRENI AGRICOLI	1.2.2.02.13.01.001	Indisponibile	37	2	3.590	TR	SAN VENANZO		No	10/07/1975	TRASFERIMENTO A TITOLO GRATUITO	Valore catastale	151,13	151,13	AGENZIA FORESTALE REGIONALE	
38392	TERRENI AGRICOLI	1.2.2.02.13.01.001	Indisponibile	37	3	14.770	TR	SAN VENANZO		No	10/07/1975	TRASFERIMENTO A TITOLO GRATUITO	Valore catastale	372,13	372,13	AGENZIA FORESTALE REGIONALE	
38393	TERRENI AGRICOLI	1.2.2.02.13.01.001	Indisponibile	37	4	7.000	TR	SAN VENANZO		No	10/07/1975	TRASFERIMENTO A TITOLO GRATUITO	Valore catastale	2.938,00	2.938,00	AGENZIA FORESTALE REGIONALE	
38394	TERRENI AGRICOLI	1.2.2.02.13.01.001	Indisponibile	37	5	2.410	TR	SAN VENANZO		No	10/07/1975	TRASFERIMENTO A TITOLO GRATUITO	Valore catastale	1.010,75	1.010,75	AGENZIA FORESTALE REGIONALE	
38395	TERRENI AGRICOLI	1.2.2.02.13.01.001	Indisponibile	37	6	910	TR	SAN VENANZO		No	10/07/1975	TRASFERIMENTO A TITOLO GRATUITO	Valore catastale	381,88	381,88	AGENZIA FORESTALE REGIONALE	
38396	TERRENI AGRICOLI	1.2.2.02.13.01.001	Indisponibile	37	7	126.860	TR	SAN VENANZO		No	10/07/1975	TRASFERIMENTO A TITOLO GRATUITO	Valore catastale	5.323,50	5.323,50	AGENZIA FORESTALE REGIONALE	
38397	TERRENI AGRICOLI	1.2.2.02.13.01.001	Indisponibile	37	8	5.190	TR	SAN VENANZO		No	10/07/1975	TRASFERIMENTO A TITOLO GRATUITO	Valore catastale	2.177,50	2.177,50	AGENZIA FORESTALE REGIONALE	
38398	TERRENI AGRICOLI	1.2.2.02.13.01.001	Indisponibile	37	9	3.910	TR	SAN VENANZO		No	10/07/1975	TRASFERIMENTO A TITOLO GRATUITO	Valore catastale	99,13	99,13	AGENZIA FORESTALE REGIONALE	
38399	TERRENI AGRICOLI	1.2.2.02.13.01.001	Indisponibile	37	10	173.770	TR	SAN VENANZO	FORNACE	No	10/07/1975	TRASFERIMENTO A TITOLO GRATUITO	Valore catastale	18.958,88	18.958,88	AGENZIA FORESTALE REGIONALE	
38400	TERRENI AGRICOLI	1.2.2.02.13.01.001	Indisponibile	37	20	28.430	TR	SAN VENANZO	FORNACE	No	10/07/1975	TRASFERIMENTO A TITOLO GRATUITO	Valore catastale	11.929,13	11.929,13	AGENZIA FORESTALE REGIONALE	
38401	TERRENI AGRICOLI	1.2.2.02.13.01.001	Indisponibile	37	21	1.900	TR	SAN VENANZO	CARENA	No	10/07/1975	TRASFERIMENTO A TITOLO GRATUITO	Valore catastale	797,88	797,88	AGENZIA FORESTALE REGIONALE	
38402	TERRENI AGRICOLI	1.2.2.02.13.01.001	Indisponibile	37	22	105.880	TR	SAN VENANZO	FORNACE	No	10/07/1975	TRASFERIMENTO A TITOLO GRATUITO	Valore catastale	11.552,13	11.552,13	AGENZIA FORESTALE REGIONALE	
38404	TERRENI AGRICOLI	1.2.2.02.13.01.001	Indisponibile	37	30	97.240	TR	SAN VENANZO	FORNACE	No	10/07/1975	TRASFERIMENTO A TITOLO GRATUITO	Valore catastale	10.609,63	10.609,63	AGENZIA FORESTALE REGIONALE	
38405	TERRENI AGRICOLI	1.2.2.02.13.01.001	Indisponibile	37	42	8.870	TR	SAN VENANZO		No	10/07/1975	TRASFERIMENTO A TITOLO GRATUITO	Valore catastale	669,50	669,50	AGENZIA FORESTALE REGIONALE	
38407	TERRENI AGRICOLI	1.2.2.02.13.01.001	Indisponibile	42	23	2.950	TR	SAN VENANZO		No	28/05/1980	TRASFERIMENTO A TITOLO GRATUITO	Valore catastale	866,13	866,13	AGENZIA FORESTALE REGIONALE	
38408	TERRENI AGRICOLI	1.2.2.02.13.01.001	Indisponibile	42	24	2.600	TR	SAN VENANZO		No	28/05/1980	TRASFERIMENTO A TITOLO GRATUITO	Valore catastale	65,00	65,00	AGENZIA FORESTALE REGIONALE	
38409	TERRENI AGRICOLI	1.2.2.02.13.01.001	Indisponibile	42	25	3.250	TR	SAN VENANZO		No	28/05/1980	TRASFERIMENTO A TITOLO GRATUITO	Valore catastale	463,13	463,13	AGENZIA FORESTALE REGIONALE	

PATRIMONIO IMMOBILIARE REGIONE UMBRIA
Prospetto Terreni al 31/12/2019

Sviluppumbria S.p.A.

Numero Identificativo (da sistema informativo)	Classificazione secondo il piano dei conti dello Stato Patrimoniale in base al D.lgs.118/2011 (Descrizione)	Classificazione secondo il piano dei conti dello Stato Patrimoniale in base al D.lgs.118/2011 (Codice)	Classificazione ai sensi del codice civile (demaniale,disponibile, indisponibile)	Foglio	Particella	Superficie mq	Provincia	Comune	Località	Bene soggetto ad ammortamento	Data di acquisizione	Modalità di acquisizione	Criterio di valutazione secondo i principi del D.lgs 118/2011	Valore dell'immobile secondo i principi del D.lgs 118/2011 al 31/12/2019 (euro)	Valore dell'immobile secondo i principi del D.lgs 118/2011 al 31/12/2018 (euro)	Ente Gestore	Note
38410	TERRENI AGRICOLI	1.2.2.02.13.01.001	Indisponibile	42	49	19.550	TR	SAN VENANZO		No	28/05/1980	TRASFERIMENTO A TITOLO GRATUITO	Valore catastale	3.280,88	3.280,88	AGENZIA FORESTALE REGIONALE	
38411	TERRENI AGRICOLI	1.2.2.02.13.01.001	Indisponibile	42	50	45.810	TR	SAN VENANZO		No	28/05/1980	TRASFERIMENTO A TITOLO GRATUITO	Valore catastale	5.382,00	5.382,00	AGENZIA FORESTALE REGIONALE	
38412	TERRENI AGRICOLI	1.2.2.02.13.01.001	Indisponibile	42	51	5.350	TR	SAN VENANZO		No	28/05/1980	TRASFERIMENTO A TITOLO GRATUITO	Valore catastale	692,25	692,25	AGENZIA FORESTALE REGIONALE	
38414	TERRENI AGRICOLI	1.2.2.02.13.01.001	Indisponibile	42	70	9.190	TR	SAN VENANZO		No	28/05/1980	TRASFERIMENTO A TITOLO GRATUITO	Valore catastale	7.712,25	7.712,25	AGENZIA FORESTALE REGIONALE	
38417	TERRENI AGRICOLI	1.2.2.02.13.01.001	Indisponibile	42	74	4.800	TR	SAN VENANZO		No	28/05/1980	TRASFERIMENTO A TITOLO GRATUITO	Valore catastale	563,88	563,88	AGENZIA FORESTALE REGIONALE	
38418	TERRENI AGRICOLI	1.2.2.02.13.01.001	Indisponibile	42	75	42.490	TR	SAN VENANZO		No	28/05/1980	TRASFERIMENTO A TITOLO GRATUITO	Valore catastale	6.062,88	6.062,88	AGENZIA FORESTALE REGIONALE	
38419	TERRENI AGRICOLI	1.2.2.02.13.01.001	Indisponibile	42	76	37.860	TR	SAN VENANZO		No	28/05/1980	TRASFERIMENTO A TITOLO GRATUITO	Valore catastale	7.943,00	7.943,00	AGENZIA FORESTALE REGIONALE	
38420	TERRENI AGRICOLI	1.2.2.02.13.01.001	Indisponibile	42	77	1.350	TR	SAN VENANZO		No	28/05/1980	TRASFERIMENTO A TITOLO GRATUITO	Valore catastale	567,13	567,13	AGENZIA FORESTALE REGIONALE	
38421	TERRENI AGRICOLI	1.2.2.02.13.01.001	Indisponibile	42	78	7.630	TR	SAN VENANZO		No	28/05/1980	TRASFERIMENTO A TITOLO GRATUITO	Valore catastale	1.665,63	1.665,63	AGENZIA FORESTALE REGIONALE	
38422	TERRENI AGRICOLI	1.2.2.02.13.01.001	Indisponibile	42	97	13.410	TR	SAN VENANZO		No	28/05/1980	TRASFERIMENTO A TITOLO GRATUITO	Valore catastale	1.800,50	1.800,50	AGENZIA FORESTALE REGIONALE	
38425	TERRENI AGRICOLI	1.2.2.02.13.01.001	Indisponibile	43	1	21.940	TR	SAN VENANZO		No	28/05/1980	TRASFERIMENTO A TITOLO GRATUITO	Valore catastale	3.682,25	3.682,25	AGENZIA FORESTALE REGIONALE	
38426	TERRENI AGRICOLI	1.2.2.02.13.01.001	Indisponibile	43	2	6.210	TR	SAN VENANZO		No	28/05/1980	TRASFERIMENTO A TITOLO GRATUITO	Valore catastale	1.698,13	1.698,13	AGENZIA FORESTALE REGIONALE	
38427	TERRENI AGRICOLI	1.2.2.02.13.01.001	Indisponibile	43	3	7.170	TR	SAN VENANZO		No	28/05/1980	TRASFERIMENTO A TITOLO GRATUITO	Valore catastale	1.885,00	1.885,00	AGENZIA FORESTALE REGIONALE	
38428	TERRENI AGRICOLI	1.2.2.02.13.01.001	Indisponibile	43	4	211.710	TR	SAN VENANZO		No	28/05/1980	TRASFERIMENTO A TITOLO GRATUITO	Valore catastale	35.535,50	35.535,50	AGENZIA FORESTALE REGIONALE	
38429	TERRENI AGRICOLI	1.2.2.02.13.01.001	Indisponibile	43	5	8.715	TR	SAN VENANZO		No	28/05/1980	TRASFERIMENTO A TITOLO GRATUITO	Valore catastale	6.888,38	6.888,38	AGENZIA FORESTALE REGIONALE	
38430	TERRENI AGRICOLI	1.2.2.02.13.01.001	Indisponibile	43	6	1.650	TR	SAN VENANZO		No	28/05/1980	TRASFERIMENTO A TITOLO GRATUITO	Valore catastale	42,25	42,25	AGENZIA FORESTALE REGIONALE	
38431	TERRENI AGRICOLI	1.2.2.02.13.01.001	Indisponibile	43	7	32.990	TR	SAN VENANZO		No	28/05/1980	TRASFERIMENTO A TITOLO GRATUITO	Valore catastale	27.056,25	27.056,25	AGENZIA FORESTALE REGIONALE	
38432	TERRENI AGRICOLI	1.2.2.02.13.01.001	Indisponibile	43	8	8.680	TR	SAN VENANZO		No	28/05/1980	TRASFERIMENTO A TITOLO GRATUITO	Valore catastale	8.740,88	8.740,88	AGENZIA FORESTALE REGIONALE	
38434	TERRENI AGRICOLI	1.2.2.02.13.01.001	Indisponibile	43	10	3.650	TR	SAN VENANZO		No	28/05/1980	TRASFERIMENTO A TITOLO GRATUITO	Valore catastale	765,38	765,38	AGENZIA FORESTALE REGIONALE	
38435	TERRENI AGRICOLI	1.2.2.02.13.01.001	Indisponibile	43	12	380	TR	SAN VENANZO		No	28/05/1980	TRASFERIMENTO A TITOLO GRATUITO	Valore catastale	0,00	0,00	AGENZIA FORESTALE REGIONALE	

PATRIMONIO IMMOBILIARE REGIONE UMBRIA
Prospetto Terreni al 31/12/2019

Sviluppumbria S.p.A.

Numero Identificativo (da sistema informativo)	Classificazione secondo il piano dei conti dello Stato Patrimoniale in base al D.lgs.118/2011 (Descrizione)	Classificazione secondo il piano dei conti dello Stato Patrimoniale in base al D.lgs.118/2011 (Codice)	Classificazione ai sensi del codice civile (demaniale,disponibile, indisponibile)	Foglio	Particella	Superficie mq	Provincia	Comune	Località	Bene soggetto ad ammortamento	Data di acquisizione	Modalità di acquisizione	Criterio di valutazione secondo i principi del D.lgs 118/2011	Valore dell'immobile secondo i principi del D.lgs 118/2011 al 31/12/2019 (euro)	Valore dell'immobile secondo i principi del D.lgs 118/2011 al 31/12/2018 (euro)	Ente Gestore	Note
38436	TERRENI AGRICOLI	1.2.2.02.13.01.001	Indisponibile	43	14	2.025	TR	SAN VENANZO		No	28/05/1980	TRASFERIMENTO A TITOLO GRATUITO	Valore catastale	1.274,00	1.274,00	AGENZIA FORESTALE REGIONALE	
38437	TERRENI AGRICOLI	1.2.2.02.13.01.001	Indisponibile	43	15	29.270	TR	SAN VENANZO		No	28/05/1980	TRASFERIMENTO A TITOLO GRATUITO	Valore catastale	18.424,25	18.424,25	AGENZIA FORESTALE REGIONALE	
38438	TERRENI AGRICOLI	1.2.2.02.13.01.001	Indisponibile	43	16	6.390	TR	SAN VENANZO		No	28/05/1980	TRASFERIMENTO A TITOLO GRATUITO	Valore catastale	3.724,50	3.724,50	AGENZIA FORESTALE REGIONALE	
38439	TERRENI AGRICOLI	1.2.2.02.13.01.001	Indisponibile	43	17	13.430	TR	SAN VENANZO		No	28/05/1980	TRASFERIMENTO A TITOLO GRATUITO	Valore catastale	8.214,38	8.214,38	AGENZIA FORESTALE REGIONALE	
38440	TERRENI AGRICOLI	1.2.2.02.13.01.001	Indisponibile	43	18	22.370	TR	SAN VENANZO		No	28/05/1980	TRASFERIMENTO A TITOLO GRATUITO	Valore catastale	18.773,63	18.773,63	AGENZIA FORESTALE REGIONALE	
38441	TERRENI AGRICOLI	1.2.2.02.13.01.001	Indisponibile	43	19	363.910	TR	SAN VENANZO		No	28/05/1980	TRASFERIMENTO A TITOLO GRATUITO	Valore catastale	61.082,13	61.082,13	AGENZIA FORESTALE REGIONALE	
38442	TERRENI AGRICOLI	1.2.2.02.13.01.001	Indisponibile	43	20	13.570	TR	SAN VENANZO		No	28/05/1980	TRASFERIMENTO A TITOLO GRATUITO	Valore catastale	8.541,00	8.541,00	AGENZIA FORESTALE REGIONALE	
38443	TERRENI AGRICOLI	1.2.2.02.13.01.001	Indisponibile	43	21	2.240	TR	SAN VENANZO		No	28/05/1980	TRASFERIMENTO A TITOLO GRATUITO	Valore catastale	469,63	469,63	AGENZIA FORESTALE REGIONALE	
38444	TERRENI AGRICOLI	1.2.2.02.13.01.001	Indisponibile	43	22	3.260	TR	SAN VENANZO		No	28/05/1980	TRASFERIMENTO A TITOLO GRATUITO	Valore catastale	1.774,50	1.774,50	AGENZIA FORESTALE REGIONALE	
38445	TERRENI AGRICOLI	1.2.2.02.13.01.001	Indisponibile	43	23	145.530	TR	SAN VENANZO		No	28/05/1980	TRASFERIMENTO A TITOLO GRATUITO	Valore catastale	24.427,00	24.427,00	AGENZIA FORESTALE REGIONALE	
38446	TERRENI AGRICOLI	1.2.2.02.13.01.001	Indisponibile	43	24	25.660	TR	SAN VENANZO		No	28/05/1980	TRASFERIMENTO A TITOLO GRATUITO	Valore catastale	16.150,88	16.150,88	AGENZIA FORESTALE REGIONALE	
38447	TERRENI AGRICOLI	1.2.2.02.13.01.001	Indisponibile	43	25	16.110	TR	SAN VENANZO		No	28/05/1980	TRASFERIMENTO A TITOLO GRATUITO	Valore catastale	6.743,75	6.743,75	AGENZIA FORESTALE REGIONALE	
38448	TERRENI AGRICOLI	1.2.2.02.13.01.001	Indisponibile	43	26	8.090	TR	SAN VENANZO		No	28/05/1980	TRASFERIMENTO A TITOLO GRATUITO	Valore catastale	4.808,38	4.808,38	AGENZIA FORESTALE REGIONALE	
38449	TERRENI AGRICOLI	1.2.2.02.13.01.001	Indisponibile	43	28	93.030	TR	SAN VENANZO		No	28/05/1980	TRASFERIMENTO A TITOLO GRATUITO	Valore catastale	14.053,00	14.053,00	AGENZIA FORESTALE REGIONALE	
38450	TERRENI AGRICOLI	1.2.2.02.13.01.001	Indisponibile	44	3	4.440	TR	SAN VENANZO		No	28/05/1980	TRASFERIMENTO A TITOLO GRATUITO	Valore catastale	633,75	633,75	AGENZIA FORESTALE REGIONALE	
38451	TERRENI AGRICOLI	1.2.2.02.13.01.001	Indisponibile	44	4	58.960	TR	SAN VENANZO		No	28/05/1980	TRASFERIMENTO A TITOLO GRATUITO	Valore catastale	49.481,25	49.481,25	AGENZIA FORESTALE REGIONALE	
38452	TERRENI AGRICOLI	1.2.2.02.13.01.001	Indisponibile	44	13	51.530	TR	SAN VENANZO		No	10/07/1975	TRASFERIMENTO A TITOLO GRATUITO	Valore catastale	9.278,75	9.278,75	AGENZIA FORESTALE REGIONALE	
38453	TERRENI AGRICOLI	1.2.2.02.13.01.001	Indisponibile	44	20	4.540	TR	SAN VENANZO		No	28/05/1980	TRASFERIMENTO A TITOLO GRATUITO	Valore catastale	3.810,63	3.810,63	AGENZIA FORESTALE REGIONALE	
38454	TERRENI AGRICOLI	1.2.2.02.13.01.001	Indisponibile	44	21	15.170	TR	SAN VENANZO		No	28/05/1980	TRASFERIMENTO A TITOLO GRATUITO	Valore catastale	12.731,88	12.731,88	AGENZIA FORESTALE REGIONALE	
38455	TERRENI AGRICOLI	1.2.2.02.13.01.001	Indisponibile	44	49	740	TR	SAN VENANZO		No	28/05/1980	TRASFERIMENTO A TITOLO GRATUITO	Valore catastale	715,00	715,00	AGENZIA FORESTALE REGIONALE	

PATRIMONIO IMMOBILIARE REGIONE UMBRIA
Prospetto Terreni al 31/12/2019

Sviluppumbria S.p.A.

Numero Identificativo (da sistema informativo)	Classificazione secondo il piano dei conti dello Stato Patrimoniale in base al D.lgs.118/2011 (Descrizione)	Classificazione secondo il piano dei conti dello Stato Patrimoniale in base al D.lgs.118/2011 (Codice)	Classificazione ai sensi del codice civile (demaniale,disponibile, indisponibile)	Foglio	Particella	Superficie mq	Provincia	Comune	Località	Bene soggetto ad ammortamento	Data di acquisizione	Modalità di acquisizione	Criterio di valutazione secondo i principi del D.lgs 118/2011	Valore dell'immobile secondo i principi del D.lgs 118/2011 al 31/12/2019 (euro)	Valore dell'immobile secondo i principi del D.lgs 118/2011 al 31/12/2018 (euro)	Ente Gestore	Note
38456	TERRENI AGRICOLI	1.2.2.02.13.01.001	Indisponibile	44	59	9.660	TR	SAN VENANZO		No	28/05/1980	TRASFERIMENTO A TITOLO GRATUITO	Valore catastale	1.467,38	1.467,38	AGENZIA FORESTALE REGIONALE	
38457	TERRENI AGRICOLI	1.2.2.02.13.01.001	Indisponibile	44	60	10.470	TR	SAN VENANZO		No	28/05/1980	TRASFERIMENTO A TITOLO GRATUITO	Valore catastale	1.493,38	1.493,38	AGENZIA FORESTALE REGIONALE	
38458	TERRENI AGRICOLI	1.2.2.02.13.01.001	Indisponibile	44	61	9.430	TR	SAN VENANZO		No	28/05/1980	TRASFERIMENTO A TITOLO GRATUITO	Valore catastale	711,75	711,75	AGENZIA FORESTALE REGIONALE	
38459	TERRENI AGRICOLI	1.2.2.02.13.01.001	Indisponibile	44	62	4.250	TR	SAN VENANZO		No	28/05/1980	TRASFERIMENTO A TITOLO GRATUITO	Valore catastale	713,38	713,38	AGENZIA FORESTALE REGIONALE	
38460	TERRENI AGRICOLI	1.2.2.02.13.01.001	Indisponibile	44	63	5.465	TR	SAN VENANZO		No	28/05/1980	TRASFERIMENTO A TITOLO GRATUITO	Valore catastale	804,38	804,38	AGENZIA FORESTALE REGIONALE	
38461	TERRENI AGRICOLI	1.2.2.02.13.01.001	Indisponibile	44	64	5.550	TR	SAN VENANZO		No	28/05/1980	TRASFERIMENTO A TITOLO GRATUITO	Valore catastale	921,38	921,38	AGENZIA FORESTALE REGIONALE	
38462	TERRENI AGRICOLI	1.2.2.02.13.01.001	Indisponibile	44	66	8.630	TR	SAN VENANZO		No	28/05/1980	TRASFERIMENTO A TITOLO GRATUITO	Valore catastale	651,63	651,63	AGENZIA FORESTALE REGIONALE	
38463	TERRENI AGRICOLI	1.2.2.02.13.01.001	Indisponibile	44	67	18.020	TR	SAN VENANZO		No	28/05/1980	TRASFERIMENTO A TITOLO GRATUITO	Valore catastale	11.342,50	11.342,50	AGENZIA FORESTALE REGIONALE	
38464	TERRENI AGRICOLI	1.2.2.02.13.01.001	Indisponibile	44	68	17.420	TR	SAN VENANZO		No	28/05/1980	TRASFERIMENTO A TITOLO GRATUITO	Valore catastale	2.154,75	2.154,75	AGENZIA FORESTALE REGIONALE	
38465	TERRENI AGRICOLI	1.2.2.02.13.01.001	Indisponibile	44	69	2.695	TR	SAN VENANZO		No	28/05/1980	TRASFERIMENTO A TITOLO GRATUITO	Valore catastale	407,88	407,88	AGENZIA FORESTALE REGIONALE	
38466	TERRENI AGRICOLI	1.2.2.02.13.01.001	Indisponibile	44	70	8.900	TR	SAN VENANZO		No	28/05/1980	TRASFERIMENTO A TITOLO GRATUITO	Valore catastale	5.721,63	5.721,63	AGENZIA FORESTALE REGIONALE	
38467	TERRENI AGRICOLI	1.2.2.02.13.01.001	Indisponibile	44	73	11.120	TR	SAN VENANZO		No	28/05/1980	TRASFERIMENTO A TITOLO GRATUITO	Valore catastale	4.592,25	4.592,25	AGENZIA FORESTALE REGIONALE	
38468	TERRENI AGRICOLI	1.2.2.02.13.01.001	Indisponibile	44	74	4.465	TR	SAN VENANZO		No	28/05/1980	TRASFERIMENTO A TITOLO GRATUITO	Valore catastale	637,00	637,00	AGENZIA FORESTALE REGIONALE	
38469	TERRENI AGRICOLI	1.2.2.02.13.01.001	Indisponibile	44	75	34.580	TR	SAN VENANZO		No	28/05/1980	TRASFERIMENTO A TITOLO GRATUITO	Valore catastale	20.059,00	20.059,00	AGENZIA FORESTALE REGIONALE	
38470	TERRENI AGRICOLI	1.2.2.02.13.01.001	Indisponibile	44	76	46.490	TR	SAN VENANZO		No	28/05/1980	TRASFERIMENTO A TITOLO GRATUITO	Valore catastale	7.023,25	7.023,25	AGENZIA FORESTALE REGIONALE	
38471	TERRENI AGRICOLI	1.2.2.02.13.01.001	Indisponibile	44	77	27.450	TR	SAN VENANZO		No	28/05/1980	TRASFERIMENTO A TITOLO GRATUITO	Valore catastale	3.344,25	3.344,25	AGENZIA FORESTALE REGIONALE	
38472	TERRENI AGRICOLI	1.2.2.02.13.01.001	Indisponibile	44	78	7.300	TR	SAN VENANZO		No	28/05/1980	TRASFERIMENTO A TITOLO GRATUITO	Valore catastale	4.286,75	4.286,75	AGENZIA FORESTALE REGIONALE	
38473	TERRENI AGRICOLI	1.2.2.02.13.01.001	Indisponibile	44	82	10.060	TR	SAN VENANZO		No	28/05/1980	TRASFERIMENTO A TITOLO GRATUITO	Valore catastale	6.332,63	6.332,63	AGENZIA FORESTALE REGIONALE	
38474	TERRENI AGRICOLI	1.2.2.02.13.01.001	Indisponibile	44	83	28.290	TR	SAN VENANZO		No	28/05/1980	TRASFERIMENTO A TITOLO GRATUITO	Valore catastale	20.180,88	20.180,88	AGENZIA FORESTALE REGIONALE	
38475	TERRENI AGRICOLI	1.2.2.02.13.01.001	Indisponibile	44	84	7.110	TR	SAN VENANZO		No	28/05/1980	TRASFERIMENTO A TITOLO GRATUITO	Valore catastale	2.088,13	2.088,13	AGENZIA FORESTALE REGIONALE	

PATRIMONIO IMMOBILIARE REGIONE UMBRIA
Prospetto Terreni al 31/12/2019

Sviluppumbria S.p.A.

Numero Identificativo (da sistema informativo)	Classificazione secondo il piano dei conti dello Stato Patrimoniale in base al D.lgs.118/2011 (Descrizione)	Classificazione secondo il piano dei conti dello Stato Patrimoniale in base al D.lgs.118/2011 (Codice)	Classificazione ai sensi del codice civile (demaniale,disponibile, indisponibile)	Foglio	Particella	Superficie mq	Provincia	Comune	Località	Bene soggetto ad ammortamento	Data di acquisizione	Modalità di acquisizione	Criterio di valutazione secondo i principi del D.lgs 118/2011	Valore dell'immobile secondo i principi del D.lgs 118/2011 al 31/12/2019 (euro)	Valore dell'immobile secondo i principi del D.lgs 118/2011 al 31/12/2018 (euro)	Ente Gestore	Note
38476	TERRENI AGRICOLI	1.2.2.02.13.01.001	Indisponibile	44	85	15.820	TR	SAN VENANZO		No	28/05/1980	TRASFERIMENTO A TITOLO GRATUITO	Valore catastale	4.647,50	4.647,50	AGENZIA FORESTALE REGIONALE	
38477	TERRENI AGRICOLI	1.2.2.02.13.01.001	Indisponibile	44	86	420	TR	SAN VENANZO		No	28/05/1980	TRASFERIMENTO A TITOLO GRATUITO	Valore catastale	0,00	0,00	AGENZIA FORESTALE REGIONALE	
38478	TERRENI AGRICOLI	1.2.2.02.13.01.001	Indisponibile	44	88	950	TR	SAN VENANZO		No	28/05/1980	TRASFERIMENTO A TITOLO GRATUITO	Valore catastale	598,00	598,00	AGENZIA FORESTALE REGIONALE	
38479	TERRENI AGRICOLI	1.2.2.02.13.01.001	Indisponibile	44	89	13.640	TR	SAN VENANZO		No	28/05/1980	TRASFERIMENTO A TITOLO GRATUITO	Valore catastale	5.139,88	5.139,88	AGENZIA FORESTALE REGIONALE	
38480	TERRENI AGRICOLI	1.2.2.02.13.01.001	Indisponibile	44	90	6.765	TR	SAN VENANZO		No	28/05/1980	TRASFERIMENTO A TITOLO GRATUITO	Valore catastale	1.106,63	1.106,63	AGENZIA FORESTALE REGIONALE	
38481	TERRENI AGRICOLI	1.2.2.02.13.01.001	Indisponibile	44	91	26.920	TR	SAN VENANZO		No	28/05/1980	TRASFERIMENTO A TITOLO GRATUITO	Valore catastale	9.743,50	9.743,50	AGENZIA FORESTALE REGIONALE	
38482	TERRENI AGRICOLI	1.2.2.02.13.01.001	Indisponibile	44	92	18.180	TR	SAN VENANZO		No	28/05/1980	TRASFERIMENTO A TITOLO GRATUITO	Valore catastale	12.930,13	12.930,13	AGENZIA FORESTALE REGIONALE	
38487	TERRENI AGRICOLI	1.2.2.02.13.01.001	Indisponibile	44	104	2.340	TR	SAN VENANZO		No	28/05/1980	TRASFERIMENTO A TITOLO GRATUITO	Valore catastale	393,25	393,25	AGENZIA FORESTALE REGIONALE	
38488	TERRENI AGRICOLI	1.2.2.02.13.01.001	Indisponibile	44	105	5.590	TR	SAN VENANZO		No	28/05/1980	TRASFERIMENTO A TITOLO GRATUITO	Valore catastale	3.987,75	3.987,75	AGENZIA FORESTALE REGIONALE	
38489	TERRENI AGRICOLI	1.2.2.02.13.01.001	Indisponibile	44	106	3.070	TR	SAN VENANZO		No	28/05/1980	TRASFERIMENTO A TITOLO GRATUITO	Valore catastale	1.285,38	1.285,38	AGENZIA FORESTALE REGIONALE	
38490	TERRENI AGRICOLI	1.2.2.02.13.01.001	Indisponibile	44	107	12.750	TR	SAN VENANZO		No	28/05/1980	TRASFERIMENTO A TITOLO GRATUITO	Valore catastale	4.598,75	4.598,75	AGENZIA FORESTALE REGIONALE	
38491	TERRENI AGRICOLI	1.2.2.02.13.01.001	Indisponibile	44	108	2.010	TR	SAN VENANZO		No	28/05/1980	TRASFERIMENTO A TITOLO GRATUITO	Valore catastale	589,88	589,88	AGENZIA FORESTALE REGIONALE	
38492	TERRENI AGRICOLI	1.2.2.02.13.01.001	Indisponibile	44	111	5.110	TR	SAN VENANZO		No	28/05/1980	TRASFERIMENTO A TITOLO GRATUITO	Valore catastale	2.338,38	2.338,38	AGENZIA FORESTALE REGIONALE	
38493	TERRENI AGRICOLI	1.2.2.02.13.01.001	Indisponibile	44	112	142.640	TR	SAN VENANZO		No	10/07/1975	TRASFERIMENTO A TITOLO GRATUITO	Valore catastale	23.941,13	23.941,13	AGENZIA FORESTALE REGIONALE	
38494	TERRENI AGRICOLI	1.2.2.02.13.01.001	Indisponibile	44	113	6.740	TR	SAN VENANZO		No	28/05/1980	TRASFERIMENTO A TITOLO GRATUITO	Valore catastale	4.242,88	4.242,88	AGENZIA FORESTALE REGIONALE	
38496	TERRENI AGRICOLI	1.2.2.02.13.01.001	Indisponibile	46	1	2.120	TR	SAN VENANZO		No	28/05/1980	TRASFERIMENTO A TITOLO GRATUITO	Valore catastale	303,88	303,88	AGENZIA FORESTALE REGIONALE	
38497	TERRENI AGRICOLI	1.2.2.02.13.01.001	Indisponibile	46	2	9.270	TR	SAN VENANZO		No	28/05/1980	TRASFERIMENTO A TITOLO GRATUITO	Valore catastale	700,38	700,38	AGENZIA FORESTALE REGIONALE	
38498	TERRENI AGRICOLI	1.2.2.02.13.01.001	Indisponibile	46	3	36.780	TR	SAN VENANZO		No	28/05/1980	TRASFERIMENTO A TITOLO GRATUITO	Valore catastale	14.256,13	14.256,13	AGENZIA FORESTALE REGIONALE	
38499	TERRENI AGRICOLI	1.2.2.02.13.01.001	Indisponibile	46	4	7.000	TR	SAN VENANZO		No	28/05/1980	TRASFERIMENTO A TITOLO GRATUITO	Valore catastale	528,13	528,13	AGENZIA FORESTALE REGIONALE	
38500	TERRENI AGRICOLI	1.2.2.02.13.01.001	Indisponibile	46	5	7.510	TR	SAN VENANZO		No	28/05/1980	TRASFERIMENTO A TITOLO GRATUITO	Valore catastale	3.150,88	3.150,88	AGENZIA FORESTALE REGIONALE	

PATRIMONIO IMMOBILIARE REGIONE UMBRIA
Prospetto Terreni al 31/12/2019

Sviluppumbria S.p.A.

Numero Identificativo (da sistema informativo)	Classificazione secondo il piano dei conti dello Stato Patrimoniale in base al D.lgs.118/2011 (Descrizione)	Classificazione secondo il piano dei conti dello Stato Patrimoniale in base al D.lgs.118/2011 (Codice)	Classificazione ai sensi del codice civile (demaniale,disponibile, indisponibile)	Foglio	Particella	Superficie mq	Provincia	Comune	Località	Bene soggetto ad ammortamento	Data di acquisizione	Modalità di acquisizione	Criterio di valutazione secondo i principi del D.lgs 118/2011	Valore dell'immobile secondo i principi del D.lgs 118/2011 al 31/12/2019 (euro)	Valore dell'immobile secondo i principi del D.lgs 118/2011 al 31/12/2018 (euro)	Ente Gestore	Note
38501	TERRENI AGRICOLI	1.2.2.02.13.01.001	Indisponibile	46	6	8.540	TR	SAN VENANZO		No	28/05/1980	TRASFERIMENTO A TITOLO GRATUITO	Valore catastale	1.197,63	1.197,63	AGENZIA FORESTALE REGIONALE	
38502	TERRENI AGRICOLI	1.2.2.02.13.01.001	Indisponibile	46	7	1.070	TR	SAN VENANZO		No	28/05/1980	TRASFERIMENTO A TITOLO GRATUITO	Valore catastale	448,50	448,50	AGENZIA FORESTALE REGIONALE	
38503	TERRENI AGRICOLI	1.2.2.02.13.01.001	Indisponibile	46	10	5.600	TR	SAN VENANZO		No	28/05/1980	TRASFERIMENTO A TITOLO GRATUITO	Valore catastale	2.606,50	2.606,50	AGENZIA FORESTALE REGIONALE	
38504	TERRENI AGRICOLI	1.2.2.02.13.01.001	Indisponibile	46	11	490	TR	SAN VENANZO		No	28/05/1980	TRASFERIMENTO A TITOLO GRATUITO	Valore catastale	308,75	308,75	AGENZIA FORESTALE REGIONALE	
38505	TERRENI AGRICOLI	1.2.2.02.13.01.001	Indisponibile	46	12	2.800	TR	SAN VENANZO		No	28/05/1980	TRASFERIMENTO A TITOLO GRATUITO	Valore catastale	822,25	822,25	AGENZIA FORESTALE REGIONALE	
38506	TERRENI AGRICOLI	1.2.2.02.13.01.001	Indisponibile	46	13	70.660	TR	SAN VENANZO		No	28/05/1980	TRASFERIMENTO A TITOLO GRATUITO	Valore catastale	7.709,00	7.709,00	AGENZIA FORESTALE REGIONALE	
38507	TERRENI AGRICOLI	1.2.2.02.13.01.001	Indisponibile	46	14	12.690	TR	SAN VENANZO		No	28/05/1980	TRASFERIMENTO A TITOLO GRATUITO	Valore catastale	7.986,88	7.986,88	AGENZIA FORESTALE REGIONALE	
38508	TERRENI AGRICOLI	1.2.2.02.13.01.001	Indisponibile	46	15	11.840	TR	SAN VENANZO		No	28/05/1980	TRASFERIMENTO A TITOLO GRATUITO	Valore catastale	1.291,88	1.291,88	AGENZIA FORESTALE REGIONALE	
38509	TERRENI AGRICOLI	1.2.2.02.13.01.001	Indisponibile	46	16	3.190	TR	SAN VENANZO		No	28/05/1980	TRASFERIMENTO A TITOLO GRATUITO	Valore catastale	937,63	937,63	AGENZIA FORESTALE REGIONALE	
38510	TERRENI AGRICOLI	1.2.2.02.13.01.001	Indisponibile	46	17	23.100	TR	SAN VENANZO		No	28/05/1980	TRASFERIMENTO A TITOLO GRATUITO	Valore catastale	6.786,00	6.786,00	AGENZIA FORESTALE REGIONALE	
38511	TERRENI AGRICOLI	1.2.2.02.13.01.001	Indisponibile	46	18	36.710	TR	SAN VENANZO		No	28/05/1980	TRASFERIMENTO A TITOLO GRATUITO	Valore catastale	5.848,38	5.848,38	AGENZIA FORESTALE REGIONALE	
38512	TERRENI AGRICOLI	1.2.2.02.13.01.001	Indisponibile	46	19	1.910	TR	SAN VENANZO		No	28/05/1980	TRASFERIMENTO A TITOLO GRATUITO	Valore catastale	273,00	273,00	AGENZIA FORESTALE REGIONALE	
38514	TERRENI AGRICOLI	1.2.2.02.13.01.001	Indisponibile	46	21	18.430	TR	SAN VENANZO		No	28/05/1980	TRASFERIMENTO A TITOLO GRATUITO	Valore catastale	14.105,00	14.105,00	AGENZIA FORESTALE REGIONALE	
38515	TERRENI AGRICOLI	1.2.2.02.13.01.001	Indisponibile	46	22	11.480	TR	SAN VENANZO		No	28/05/1980	TRASFERIMENTO A TITOLO GRATUITO	Valore catastale	4.816,50	4.816,50	AGENZIA FORESTALE REGIONALE	
38516	TERRENI AGRICOLI	1.2.2.02.13.01.001	Indisponibile	46	23	35.080	TR	SAN VENANZO		No	28/05/1980	TRASFERIMENTO A TITOLO GRATUITO	Valore catastale	5.299,13	5.299,13	AGENZIA FORESTALE REGIONALE	
38517	TERRENI AGRICOLI	1.2.2.02.13.01.001	Indisponibile	46	24	390	TR	SAN VENANZO		No	28/05/1980	TRASFERIMENTO A TITOLO GRATUITO	Valore catastale	326,63	326,63	AGENZIA FORESTALE REGIONALE	
38518	TERRENI AGRICOLI	1.2.2.02.13.01.001	Indisponibile	46	25	5.930	TR	SAN VENANZO		No	28/05/1980	TRASFERIMENTO A TITOLO GRATUITO	Valore catastale	1.742,00	1.742,00	AGENZIA FORESTALE REGIONALE	
38519	TERRENI AGRICOLI	1.2.2.02.13.01.001	Indisponibile	46	26	2.560	TR	SAN VENANZO		No	28/05/1980	TRASFERIMENTO A TITOLO GRATUITO	Valore catastale	300,63	300,63	AGENZIA FORESTALE REGIONALE	
38520	TERRENI AGRICOLI	1.2.2.02.13.01.001	Indisponibile	46	28	5.480	TR	SAN VENANZO		No	28/05/1980	TRASFERIMENTO A TITOLO GRATUITO	Valore catastale	1.610,38	1.610,38	AGENZIA FORESTALE REGIONALE	
38521	TERRENI AGRICOLI	1.2.2.02.13.01.001	Indisponibile	46	29	5.830	TR	SAN VENANZO		No	28/05/1980	TRASFERIMENTO A TITOLO GRATUITO	Valore catastale	1.712,75	1.712,75	AGENZIA FORESTALE REGIONALE	

PATRIMONIO IMMOBILIARE REGIONE UMBRIA
Prospetto Terreni al 31/12/2019

Sviluppumbria S.p.A.

Numero Identificativo (da sistema informativo)	Classificazione secondo il piano dei conti dello Stato Patrimoniale in base al D.lgs.118/2011 (Descrizione)	Classificazione secondo il piano dei conti dello Stato Patrimoniale in base al D.lgs.118/2011 (Codice)	Classificazione ai sensi del codice civile (demaniale,disponibile, indisponibile)	Foglio	Particella	Superficie mq	Provincia	Comune	Località	Bene soggetto ad ammortamento	Data di acquisizione	Modalità di acquisizione	Criterio di valutazione secondo i principi del D.lgs 118/2011	Valore dell'immobile secondo i principi del D.lgs 118/2011 al 31/12/2019 (euro)	Valore dell'immobile secondo i principi del D.lgs 118/2011 al 31/12/2018 (euro)	Ente Gestore	Note
38522	TERRENI AGRICOLI	1.2.2.02.13.01.001	Indisponibile	46	30	9.790	TR	SAN VENANZO		No	28/05/1980	TRASFERIMENTO A TITOLO GRATUITO	Valore catastale	2.876,25	2.876,25	AGENZIA FORESTALE REGIONALE	
38523	TERRENI AGRICOLI	1.2.2.02.13.01.001	Indisponibile	46	31	2.630	TR	SAN VENANZO		No	28/05/1980	TRASFERIMENTO A TITOLO GRATUITO	Valore catastale	287,63	287,63	AGENZIA FORESTALE REGIONALE	
38524	TERRENI AGRICOLI	1.2.2.02.13.01.001	Indisponibile	46	32	20.240	TR	SAN VENANZO		No	28/05/1980	TRASFERIMENTO A TITOLO GRATUITO	Valore catastale	3.058,25	3.058,25	AGENZIA FORESTALE REGIONALE	
38525	TERRENI AGRICOLI	1.2.2.02.13.01.001	Indisponibile	46	33	177.970	TR	SAN VENANZO		No	28/05/1980	TRASFERIMENTO A TITOLO GRATUITO	Valore catastale	13.442,00	13.442,00	AGENZIA FORESTALE REGIONALE	
38526	TERRENI AGRICOLI	1.2.2.02.13.01.001	Indisponibile	46	34	30.460	TR	SAN VENANZO		No	28/05/1980	TRASFERIMENTO A TITOLO GRATUITO	Valore catastale	4.602,00	4.602,00	AGENZIA FORESTALE REGIONALE	
38527	TERRENI AGRICOLI	1.2.2.02.13.01.001	Indisponibile	46	35	37.890	TR	SAN VENANZO		No	28/05/1980	TRASFERIMENTO A TITOLO GRATUITO	Valore catastale	5.723,25	5.723,25	AGENZIA FORESTALE REGIONALE	
38528	TERRENI AGRICOLI	1.2.2.02.13.01.001	Indisponibile	46	36	1.850	TR	SAN VENANZO		No	28/05/1980	TRASFERIMENTO A TITOLO GRATUITO	Valore catastale	1.165,13	1.165,13	AGENZIA FORESTALE REGIONALE	
38529	TERRENI AGRICOLI	1.2.2.02.13.01.001	Indisponibile	46	37	16.260	TR	SAN VENANZO		No	28/05/1980	TRASFERIMENTO A TITOLO GRATUITO	Valore catastale	4.775,88	4.775,88	AGENZIA FORESTALE REGIONALE	
38530	TERRENI AGRICOLI	1.2.2.02.13.01.001	Indisponibile	46	45	6.310	TR	SAN VENANZO		No	28/05/1980	TRASFERIMENTO A TITOLO GRATUITO	Valore catastale	476,13	476,13	AGENZIA FORESTALE REGIONALE	
38532	TERRENI AGRICOLI	1.2.2.02.13.01.001	Indisponibile	46	47	14.410	TR	SAN VENANZO		No	28/05/1980	TRASFERIMENTO A TITOLO GRATUITO	Valore catastale	7.076,88	7.076,88	AGENZIA FORESTALE REGIONALE	
38533	TERRENI AGRICOLI	1.2.2.02.13.01.001	Indisponibile	46	48	1.310	TR	SAN VENANZO		No	28/05/1980	TRASFERIMENTO A TITOLO GRATUITO	Valore catastale	385,13	385,13	AGENZIA FORESTALE REGIONALE	
38534	TERRENI AGRICOLI	1.2.2.02.13.01.001	Indisponibile	46	49	2.270	TR	SAN VENANZO		No	28/05/1980	TRASFERIMENTO A TITOLO GRATUITO	Valore catastale	666,25	666,25	AGENZIA FORESTALE REGIONALE	
38535	TERRENI AGRICOLI	1.2.2.02.13.01.001	Indisponibile	46	50	5.600	TR	SAN VENANZO		No	28/05/1980	TRASFERIMENTO A TITOLO GRATUITO	Valore catastale	611,00	611,00	AGENZIA FORESTALE REGIONALE	
38536	TERRENI AGRICOLI	1.2.2.02.13.01.001	Indisponibile	46	51	5.370	TR	SAN VENANZO		No	28/05/1980	TRASFERIMENTO A TITOLO GRATUITO	Valore catastale	586,63	586,63	AGENZIA FORESTALE REGIONALE	
38537	TERRENI AGRICOLI	1.2.2.02.13.01.001	Indisponibile	46	52	1.900	TR	SAN VENANZO		No	28/05/1980	TRASFERIMENTO A TITOLO GRATUITO	Valore catastale	557,38	557,38	AGENZIA FORESTALE REGIONALE	
38538	TERRENI AGRICOLI	1.2.2.02.13.01.001	Indisponibile	46	53	620	TR	SAN VENANZO		No	28/05/1980	TRASFERIMENTO A TITOLO GRATUITO	Valore catastale	47,13	47,13	AGENZIA FORESTALE REGIONALE	
38539	TERRENI AGRICOLI	1.2.2.02.13.01.001	Indisponibile	46	54	15.870	TR	SAN VENANZO		No	28/05/1980	TRASFERIMENTO A TITOLO GRATUITO	Valore catastale	2.396,88	2.396,88	AGENZIA FORESTALE REGIONALE	
38540	TERRENI AGRICOLI	1.2.2.02.13.01.001	Indisponibile	46	55	18.540	TR	SAN VENANZO		No	28/05/1980	TRASFERIMENTO A TITOLO GRATUITO	Valore catastale	6.600,75	6.600,75	AGENZIA FORESTALE REGIONALE	
38541	TERRENI AGRICOLI	1.2.2.02.13.01.001	Indisponibile	46	56	12.920	TR	SAN VENANZO		No	28/05/1980	TRASFERIMENTO A TITOLO GRATUITO	Valore catastale	4.787,25	4.787,25	AGENZIA FORESTALE REGIONALE	
38542	TERRENI AGRICOLI	1.2.2.02.13.01.001	Indisponibile	47	1	13.770	TR	SAN VENANZO		No	28/05/1980	TRASFERIMENTO A TITOLO GRATUITO	Valore catastale	6.355,38	6.355,38	AGENZIA FORESTALE REGIONALE	

PATRIMONIO IMMOBILIARE REGIONE UMBRIA
Prospetto Terreni al 31/12/2019

Sviluppumbria S.p.A.

Numero Identificativo (da sistema informativo)	Classificazione secondo il piano dei conti dello Stato Patrimoniale in base al D.lgs.118/2011 (Descrizione)	Classificazione secondo il piano dei conti dello Stato Patrimoniale in base al D.lgs.118/2011 (Codice)	Classificazione ai sensi del codice civile (demaniale,disponibile, indisponibile)	Foglio	Particella	Superficie mq	Provincia	Comune	Località	Bene soggetto ad ammortamento	Data di acquisizione	Modalità di acquisizione	Criterio di valutazione secondo i principi del D.lgs 118/2011	Valore dell'immobile secondo i principi del D.lgs 118/2011 al 31/12/2019 (euro)	Valore dell'immobile secondo i principi del D.lgs 118/2011 al 31/12/2018 (euro)	Ente Gestore	Note
38543	TERRENI AGRICOLI	1.2.2.02.13.01.001	Indisponibile	47	2	1.120	TR	SAN VENANZO		No	28/05/1980	TRASFERIMENTO A TITOLO GRATUITO	Valore catastale	516,75	516,75	AGENZIA FORESTALE REGIONALE	
38544	TERRENI AGRICOLI	1.2.2.02.13.01.001	Indisponibile	47	3	2.450	TR	SAN VENANZO		No	28/05/1980	TRASFERIMENTO A TITOLO GRATUITO	Valore catastale	287,63	287,63	AGENZIA FORESTALE REGIONALE	
38545	TERRENI AGRICOLI	1.2.2.02.13.01.001	Indisponibile	47	4	13.140	TR	SAN VENANZO		No	28/05/1980	TRASFERIMENTO A TITOLO GRATUITO	Valore catastale	3.339,38	3.339,38	AGENZIA FORESTALE REGIONALE	
38546	TERRENI AGRICOLI	1.2.2.02.13.01.001	Indisponibile	47	5	4.960	TR	SAN VENANZO		No	28/05/1980	TRASFERIMENTO A TITOLO GRATUITO	Valore catastale	541,13	541,13	AGENZIA FORESTALE REGIONALE	
38547	TERRENI AGRICOLI	1.2.2.02.13.01.001	Indisponibile	47	6	5.250	TR	SAN VENANZO		No	28/05/1980	TRASFERIMENTO A TITOLO GRATUITO	Valore catastale	749,13	749,13	AGENZIA FORESTALE REGIONALE	
38548	TERRENI AGRICOLI	1.2.2.02.13.01.001	Indisponibile	47	7	930	TR	SAN VENANZO	VOC. BALLI	No	28/05/1980	TRASFERIMENTO A TITOLO GRATUITO	Valore catastale	390,00	390,00	AGENZIA FORESTALE REGIONALE	
38549	TERRENI AGRICOLI	1.2.2.02.13.01.001	Indisponibile	47	8	5.470	TR	SAN VENANZO	VOC. BALLI	No	28/05/1980	TRASFERIMENTO A TITOLO GRATUITO	Valore catastale	780,00	780,00	AGENZIA FORESTALE REGIONALE	
38551	TERRENI AGRICOLI	1.2.2.02.13.01.001	Indisponibile	47	10	13.410	TR	SAN VENANZO		No	28/05/1980	TRASFERIMENTO A TITOLO GRATUITO	Valore catastale	5.627,38	5.627,38	AGENZIA FORESTALE REGIONALE	
38552	TERRENI AGRICOLI	1.2.2.02.13.01.001	Indisponibile	47	11	31.520	TR	SAN VENANZO		No	28/05/1980	TRASFERIMENTO A TITOLO GRATUITO	Valore catastale	11.482,25	11.482,25	AGENZIA FORESTALE REGIONALE	
38553	TERRENI AGRICOLI	1.2.2.02.13.01.001	Indisponibile	47	12	29.250	TR	SAN VENANZO		No	28/05/1980	TRASFERIMENTO A TITOLO GRATUITO	Valore catastale	5.494,13	5.494,13	AGENZIA FORESTALE REGIONALE	
38555	TERRENI AGRICOLI	1.2.2.02.13.01.001	Indisponibile	47	15	9.160	TR	SAN VENANZO		No	28/05/1980	TRASFERIMENTO A TITOLO GRATUITO	Valore catastale	6.394,38	6.394,38	AGENZIA FORESTALE REGIONALE	
38556	TERRENI AGRICOLI	1.2.2.02.13.01.001	Indisponibile	47	16	3.550	TR	SAN VENANZO		No	28/05/1980	TRASFERIMENTO A TITOLO GRATUITO	Valore catastale	1.043,25	1.043,25	AGENZIA FORESTALE REGIONALE	
38557	TERRENI AGRICOLI	1.2.2.02.13.01.001	Indisponibile	47	17	25.640	TR	SAN VENANZO		No	28/05/1980	TRASFERIMENTO A TITOLO GRATUITO	Valore catastale	4.025,13	4.025,13	AGENZIA FORESTALE REGIONALE	
38558	TERRENI AGRICOLI	1.2.2.02.13.01.001	Indisponibile	47	18	136.450	TR	SAN VENANZO		No	28/05/1980	TRASFERIMENTO A TITOLO GRATUITO	Valore catastale	20.613,13	20.613,13	AGENZIA FORESTALE REGIONALE	
38559	TERRENI AGRICOLI	1.2.2.02.13.01.001	Indisponibile	47	19	2.500	TR	SAN VENANZO		No	28/05/1980	TRASFERIMENTO A TITOLO GRATUITO	Valore catastale	105,63	105,63	AGENZIA FORESTALE REGIONALE	
38560	TERRENI AGRICOLI	1.2.2.02.13.01.001	Indisponibile	47	20	17.380	TR	SAN VENANZO		No	28/05/1980	TRASFERIMENTO A TITOLO GRATUITO	Valore catastale	5.105,75	5.105,75	AGENZIA FORESTALE REGIONALE	
38561	TERRENI AGRICOLI	1.2.2.02.13.01.001	Indisponibile	47	21	2.420	TR	SAN VENANZO		No	28/05/1980	TRASFERIMENTO A TITOLO GRATUITO	Valore catastale	100,75	100,75	AGENZIA FORESTALE REGIONALE	
38562	TERRENI AGRICOLI	1.2.2.02.13.01.001	Indisponibile	47	22	61.770	TR	SAN VENANZO		No	28/05/1980	TRASFERIMENTO A TITOLO GRATUITO	Valore catastale	6.738,88	6.738,88	AGENZIA FORESTALE REGIONALE	
38563	TERRENI AGRICOLI	1.2.2.02.13.01.001	Indisponibile	47	23	11.580	TR	SAN VENANZO		No	28/05/1980	TRASFERIMENTO A TITOLO GRATUITO	Valore catastale	7.288,13	7.288,13	AGENZIA FORESTALE REGIONALE	
38564	TERRENI AGRICOLI	1.2.2.02.13.01.001	Indisponibile	47	24	4.560	TR	SAN VENANZO		No	28/05/1980	TRASFERIMENTO A TITOLO GRATUITO	Valore catastale	2.869,75	2.869,75	AGENZIA FORESTALE REGIONALE	

PATRIMONIO IMMOBILIARE REGIONE UMBRIA
Prospetto Terreni al 31/12/2019

Sviluppumbria S.p.A.

Numero Identificativo (da sistema informativo)	Classificazione secondo il piano dei conti dello Stato Patrimoniale in base al D.lgs.118/2011 (Descrizione)	Classificazione secondo il piano dei conti dello Stato Patrimoniale in base al D.lgs.118/2011 (Codice)	Classificazione ai sensi del codice civile (demaniale,disponibile, indisponibile)	Foglio	Particella	Superficie mq	Provincia	Comune	Località	Bene soggetto ad ammortamento	Data di acquisizione	Modalità di acquisizione	Criterio di valutazione secondo i principi del D.lgs 118/2011	Valore dell'immobile secondo i principi del D.lgs 118/2011 al 31/12/2019 (euro)	Valore dell'immobile secondo i principi del D.lgs 118/2011 al 31/12/2018 (euro)	Ente Gestore	Note
38565	TERRENI AGRICOLI	1.2.2.02.13.01.001	Indisponibile	47	25	64.860	TR	SAN VENANZO	VOC. BALLI	No	10/07/1975	TRASFERIMENTO A TITOLO GRATUITO	Valore catastale	9.254,38	9.254,38	AGENZIA FORESTALE REGIONALE	
38566	TERRENI AGRICOLI	1.2.2.02.13.01.001	Indisponibile	47	26	24.400	TR	SAN VENANZO	VOC. BALLI	No	10/07/1975	TRASFERIMENTO A TITOLO GRATUITO	Valore catastale	3.480,75	3.480,75	AGENZIA FORESTALE REGIONALE	
38567	TERRENI AGRICOLI	1.2.2.02.13.01.001	Indisponibile	47	27	60.710	TR	SAN VENANZO		No	28/05/1980	TRASFERIMENTO A TITOLO GRATUITO	Valore catastale	9.171,50	9.171,50	AGENZIA FORESTALE REGIONALE	
38568	TERRENI AGRICOLI	1.2.2.02.13.01.001	Indisponibile	47	28	26.190	TR	SAN VENANZO		No	28/05/1980	TRASFERIMENTO A TITOLO GRATUITO	Valore catastale	7.692,75	7.692,75	AGENZIA FORESTALE REGIONALE	
38569	TERRENI AGRICOLI	1.2.2.02.13.01.001	Indisponibile	47	29	1.270	TR	SAN VENANZO		No	28/05/1980	TRASFERIMENTO A TITOLO GRATUITO	Valore catastale	212,88	212,88	AGENZIA FORESTALE REGIONALE	
38570	TERRENI AGRICOLI	1.2.2.02.13.01.001	Indisponibile	47	30	135.910	TR	SAN VENANZO		No	28/05/1980	TRASFERIMENTO A TITOLO GRATUITO	Valore catastale	14.828,13	14.828,13	AGENZIA FORESTALE REGIONALE	
38571	TERRENI AGRICOLI	1.2.2.02.13.01.001	Indisponibile	47	31	135.040	TR	SAN VENANZO	VOC. BALLI	No	10/07/1975	TRASFERIMENTO A TITOLO GRATUITO	Valore catastale	19.266,00	19.266,00	AGENZIA FORESTALE REGIONALE	
38572	TERRENI AGRICOLI	1.2.2.02.13.01.001	Indisponibile	47	32	22.910	TR	SAN VENANZO		No	28/05/1980	TRASFERIMENTO A TITOLO GRATUITO	Valore catastale	7.618,00	7.618,00	AGENZIA FORESTALE REGIONALE	
38573	TERRENI AGRICOLI	1.2.2.02.13.01.001	Indisponibile	47	33	2.120	TR	SAN VENANZO		No	28/05/1980	TRASFERIMENTO A TITOLO GRATUITO	Valore catastale	888,88	888,88	AGENZIA FORESTALE REGIONALE	
38574	TERRENI AGRICOLI	1.2.2.02.13.01.001	Indisponibile	47	34	36.940	TR	SAN VENANZO	VOC. BALLI	No	10/07/1975	TRASFERIMENTO A TITOLO GRATUITO	Valore catastale	5.269,88	5.269,88	AGENZIA FORESTALE REGIONALE	
38575	TERRENI AGRICOLI	1.2.2.02.13.01.001	Indisponibile	47	35	19.640	TR	SAN VENANZO		No	28/05/1980	TRASFERIMENTO A TITOLO GRATUITO	Valore catastale	2.143,38	2.143,38	AGENZIA FORESTALE REGIONALE	
38576	TERRENI AGRICOLI	1.2.2.02.13.01.001	Indisponibile	47	36	14.040	TR	SAN VENANZO		No	28/05/1980	TRASFERIMENTO A TITOLO GRATUITO	Valore catastale	4.184,38	4.184,38	AGENZIA FORESTALE REGIONALE	
38577	TERRENI AGRICOLI	1.2.2.02.13.01.001	Indisponibile	48	1	4.090	TR	SAN VENANZO	VOC. BALLI	No	10/07/1975	TRASFERIMENTO A TITOLO GRATUITO	Valore catastale	583,38	583,38	AGENZIA FORESTALE REGIONALE	
38578	TERRENI AGRICOLI	1.2.2.02.13.01.001	Indisponibile	48	2	11.980	TR	SAN VENANZO	VOC. BALLI	No	28/05/1980	TRASFERIMENTO A TITOLO GRATUITO	Valore catastale	1.678,63	1.678,63	AGENZIA FORESTALE REGIONALE	
38579	TERRENI AGRICOLI	1.2.2.02.13.01.001	Indisponibile	48	3	1.870	TR	SAN VENANZO	VOC. BALLI	No	28/05/1980	TRASFERIMENTO A TITOLO GRATUITO	Valore catastale	784,88	784,88	AGENZIA FORESTALE REGIONALE	
38580	TERRENI AGRICOLI	1.2.2.02.13.01.001	Indisponibile	48	4	1.390	TR	SAN VENANZO	VOC. BALLI	No	28/05/1980	TRASFERIMENTO A TITOLO GRATUITO	Valore catastale	198,25	198,25	AGENZIA FORESTALE REGIONALE	
38581	TERRENI AGRICOLI	1.2.2.02.13.01.001	Indisponibile	48	5	1.200	TR	SAN VENANZO	VOC. BALLI	No	28/05/1980	TRASFERIMENTO A TITOLO GRATUITO	Valore catastale	216,13	216,13	AGENZIA FORESTALE REGIONALE	
38582	TERRENI AGRICOLI	1.2.2.02.13.01.001	Indisponibile	48	6	6.580	TR	SAN VENANZO		No	28/05/1980	TRASFERIMENTO A TITOLO GRATUITO	Valore catastale	1.932,13	1.932,13	AGENZIA FORESTALE REGIONALE	
38583	TERRENI AGRICOLI	1.2.2.02.13.01.001	Indisponibile	48	7	48.500	TR	SAN VENANZO		No	28/05/1980	TRASFERIMENTO A TITOLO GRATUITO	Valore catastale	14.246,38	14.246,38	AGENZIA FORESTALE REGIONALE	
38584	TERRENI AGRICOLI	1.2.2.02.13.01.001	Indisponibile	48	8	25.720	TR	SAN VENANZO		No	28/05/1980	TRASFERIMENTO A TITOLO GRATUITO	Valore catastale	2.806,38	2.806,38	AGENZIA FORESTALE REGIONALE	

PATRIMONIO IMMOBILIARE REGIONE UMBRIA
Prospetto Terreni al 31/12/2019

Sviluppumbria S.p.A.

Numero Identificativo (da sistema informativo)	Classificazione secondo il piano dei conti dello Stato Patrimoniale in base al D.lgs.118/2011 (Descrizione)	Classificazione secondo il piano dei conti dello Stato Patrimoniale in base al D.lgs.118/2011 (Codice)	Classificazione ai sensi del codice civile (demaniale,disponibile, indisponibile)	Foglio	Particella	Superficie mq	Provincia	Comune	Località	Bene soggetto ad ammortamento	Data di acquisizione	Modalità di acquisizione	Criterio di valutazione secondo i principi del D.lgs 118/2011	Valore dell'immobile secondo i principi del D.lgs 118/2011 al 31/12/2019 (euro)	Valore dell'immobile secondo i principi del D.lgs 118/2011 al 31/12/2018 (euro)	Ente Gestore	Note
38585	TERRENI AGRICOLI	1.2.2.02.13.01.001	Indisponibile	48	9	1.980	TR	SAN VENANZO	VOC. BALLI	No	28/05/1980	TRASFERIMENTO A TITOLO GRATUITO	Valore catastale	282,75	282,75	AGENZIA FORESTALE REGIONALE	
38586	TERRENI AGRICOLI	1.2.2.02.13.01.001	Indisponibile	48	10	690	TR	SAN VENANZO	VOC. BALLI	No	28/05/1980	TRASFERIMENTO A TITOLO GRATUITO	Valore catastale	99,13	99,13	AGENZIA FORESTALE REGIONALE	
38587	TERRENI AGRICOLI	1.2.2.02.13.01.001	Indisponibile	48	11	100.730	TR	SAN VENANZO	VOC. BALLI	No	28/05/1980	TRASFERIMENTO A TITOLO GRATUITO	Valore catastale	14.353,63	14.353,63	AGENZIA FORESTALE REGIONALE	
38588	TERRENI AGRICOLI	1.2.2.02.13.01.001	Indisponibile	48	12	13.230	TR	SAN VENANZO	VOC. BALLI	No	28/05/1980	TRASFERIMENTO A TITOLO GRATUITO	Valore catastale	5.551,00	5.551,00	AGENZIA FORESTALE REGIONALE	
38589	TERRENI AGRICOLI	1.2.2.02.13.01.001	Indisponibile	48	14	18.080	TR	SAN VENANZO	VOC. BALLI	No	10/07/1975	TRASFERIMENTO A TITOLO GRATUITO	Valore catastale	2.588,63	2.588,63	AGENZIA FORESTALE REGIONALE	
38590	TERRENI AGRICOLI	1.2.2.02.13.01.001	Indisponibile	48	15	99.130	TR	SAN VENANZO	VOC. BALLI	No	10/07/1975	TRASFERIMENTO A TITOLO GRATUITO	Valore catastale	14.142,38	14.142,38	AGENZIA FORESTALE REGIONALE	
38591	TERRENI AGRICOLI	1.2.2.02.13.01.001	Indisponibile	48	16	3.290	TR	SAN VENANZO	VOC. BALLI	No	28/05/1980	TRASFERIMENTO A TITOLO GRATUITO	Valore catastale	469,63	469,63	AGENZIA FORESTALE REGIONALE	
38592	TERRENI AGRICOLI	1.2.2.02.13.01.001	Indisponibile	48	17	604.350	TR	SAN VENANZO	VOC. BALLI	No	10/07/1975	TRASFERIMENTO A TITOLO GRATUITO	Valore catastale	86.224,13	86.224,13	AGENZIA FORESTALE REGIONALE	
38593	TERRENI AGRICOLI	1.2.2.02.13.01.001	Indisponibile	48	18	9.910	TR	SAN VENANZO	VOC. BALLI	No	10/07/1975	TRASFERIMENTO A TITOLO GRATUITO	Valore catastale	1.413,75	1.413,75	AGENZIA FORESTALE REGIONALE	
38594	TERRENI AGRICOLI	1.2.2.02.13.01.001	Indisponibile	48	19	9.960	TR	SAN VENANZO	VOC. BALLI	No	10/07/1975	TRASFERIMENTO A TITOLO GRATUITO	Valore catastale	1.420,25	1.420,25	AGENZIA FORESTALE REGIONALE	
38595	TERRENI AGRICOLI	1.2.2.02.13.01.001	Indisponibile	48	20	8.710	TR	SAN VENANZO	VOC. BALLI	No	10/07/1975	TRASFERIMENTO A TITOLO GRATUITO	Valore catastale	1.243,13	1.243,13	AGENZIA FORESTALE REGIONALE	
38596	TERRENI AGRICOLI	1.2.2.02.13.01.001	Indisponibile	48	21	12.510	TR	SAN VENANZO	VOC. BALLI	No	10/07/1975	TRASFERIMENTO A TITOLO GRATUITO	Valore catastale	1.784,25	1.784,25	AGENZIA FORESTALE REGIONALE	
38597	TERRENI AGRICOLI	1.2.2.02.13.01.001	Indisponibile	48	22	126.660	TR	SAN VENANZO	VOC. BALLI	No	10/07/1975	TRASFERIMENTO A TITOLO GRATUITO	Valore catastale	18.070,00	18.070,00	AGENZIA FORESTALE REGIONALE	
38598	TERRENI AGRICOLI	1.2.2.02.13.01.001	Indisponibile	48	23	13.120	TR	SAN VENANZO	VOC. BALLI	No	10/07/1975	TRASFERIMENTO A TITOLO GRATUITO	Valore catastale	1.872,00	1.872,00	AGENZIA FORESTALE REGIONALE	
38599	TERRENI AGRICOLI	1.2.2.02.13.01.001	Indisponibile	48	24	28.780	TR	SAN VENANZO		No	10/07/1975	TRASFERIMENTO A TITOLO GRATUITO	Valore catastale	12.504,38	12.504,38	AGENZIA FORESTALE REGIONALE	
38600	TERRENI AGRICOLI	1.2.2.02.13.01.001	Indisponibile	48	25	23.030	TR	SAN VENANZO		No	10/07/1975	TRASFERIMENTO A TITOLO GRATUITO	Valore catastale	5.373,88	5.373,88	AGENZIA FORESTALE REGIONALE	
38601	TERRENI AGRICOLI	1.2.2.02.13.01.001	Indisponibile	48	26	2.700	TR	SAN VENANZO	VOC. BALLI	No	10/07/1975	TRASFERIMENTO A TITOLO GRATUITO	Valore catastale	385,13	385,13	AGENZIA FORESTALE REGIONALE	
38602	TERRENI AGRICOLI	1.2.2.02.13.01.001	Indisponibile	48	27	700	TR	SAN VENANZO		No	28/05/1980	TRASFERIMENTO A TITOLO GRATUITO	Valore catastale	294,13	294,13	AGENZIA FORESTALE REGIONALE	
38603	TERRENI AGRICOLI	1.2.2.02.13.01.001	Indisponibile	48	28	710	TR	SAN VENANZO	VOC. BALLI	No	28/05/1980	TRASFERIMENTO A TITOLO GRATUITO	Valore catastale	208,00	208,00	AGENZIA FORESTALE REGIONALE	
38604	TERRENI AGRICOLI	1.2.2.02.13.01.001	Indisponibile	48	29	2.150	TR	SAN VENANZO		No	28/05/1980	TRASFERIMENTO A TITOLO GRATUITO	Valore catastale	1.714,38	1.714,38	AGENZIA FORESTALE REGIONALE	

PATRIMONIO IMMOBILIARE REGIONE UMBRIA
Prospetto Terreni al 31/12/2019

Sviluppumbria S.p.A.

Numero Identificativo (da sistema informativo)	Classificazione secondo il piano dei conti dello Stato Patrimoniale in base al D.lgs.118/2011 (Descrizione)	Classificazione secondo il piano dei conti dello Stato Patrimoniale in base al D.lgs.118/2011 (Codice)	Classificazione ai sensi del codice civile (demaniale,disponibile, indisponibile)	Foglio	Particella	Superficie mq	Provincia	Comune	Località	Bene soggetto ad ammortamento	Data di acquisizione	Modalità di acquisizione	Criterio di valutazione secondo i principi del D.lgs 118/2011	Valore dell'immobile secondo i principi del D.lgs 118/2011 al 31/12/2019 (euro)	Valore dell'immobile secondo i principi del D.lgs 118/2011 al 31/12/2018 (euro)	Ente Gestore	Note
38605	TERRENI AGRICOLI	1.2.2.02.13.01.001	Indisponibile	48	30	2.850	TR	SAN VENANZO		No	28/05/1980	TRASFERIMENTO A TITOLO GRATUITO	Valore catastale	1.196,00	1.196,00	AGENZIA FORESTALE REGIONALE	
38606	TERRENI AGRICOLI	1.2.2.02.13.01.001	Indisponibile	49	1	4.930	TR	SAN VENANZO	VOC. BALLI	No	10/07/1975	TRASFERIMENTO A TITOLO GRATUITO	Valore catastale	1.035,13	1.035,13	AGENZIA FORESTALE REGIONALE	
38607	TERRENI AGRICOLI	1.2.2.02.13.01.001	Indisponibile	49	2	72.190	TR	SAN VENANZO		No	10/07/1975	TRASFERIMENTO A TITOLO GRATUITO	Valore catastale	7.876,38	7.876,38	AGENZIA FORESTALE REGIONALE	
38608	TERRENI AGRICOLI	1.2.2.02.13.01.001	Indisponibile	49	3	3.020	TR	SAN VENANZO		No	10/07/1975	TRASFERIMENTO A TITOLO GRATUITO	Valore catastale	887,25	887,25	AGENZIA FORESTALE REGIONALE	
38609	TERRENI AGRICOLI	1.2.2.02.13.01.001	Indisponibile	49	4	24.960	TR	SAN VENANZO		No	10/07/1975	TRASFERIMENTO A TITOLO GRATUITO	Valore catastale	6.925,75	6.925,75	AGENZIA FORESTALE REGIONALE	
38610	TERRENI AGRICOLI	1.2.2.02.13.01.001	Indisponibile	49	5	12.650	TR	SAN VENANZO		No	10/07/1975	TRASFERIMENTO A TITOLO GRATUITO	Valore catastale	5.838,63	5.838,63	AGENZIA FORESTALE REGIONALE	
38611	TERRENI AGRICOLI	1.2.2.02.13.01.001	Indisponibile	49	6	4.440	TR	SAN VENANZO		No	10/07/1975	TRASFERIMENTO A TITOLO GRATUITO	Valore catastale	1.490,13	1.490,13	AGENZIA FORESTALE REGIONALE	
38612	TERRENI AGRICOLI	1.2.2.02.13.01.001	Indisponibile	49	7	58.260	TR	SAN VENANZO		No	10/07/1975	TRASFERIMENTO A TITOLO GRATUITO	Valore catastale	24.446,50	24.446,50	AGENZIA FORESTALE REGIONALE	
38613	TERRENI AGRICOLI	1.2.2.02.13.01.001	Indisponibile	49	8	72.630	TR	SAN VENANZO		No	10/07/1975	TRASFERIMENTO A TITOLO GRATUITO	Valore catastale	7.923,50	7.923,50	AGENZIA FORESTALE REGIONALE	
38614	TERRENI AGRICOLI	1.2.2.02.13.01.001	Indisponibile	49	9	21.260	TR	SAN VENANZO	VOC. BALLI	No	10/07/1975	TRASFERIMENTO A TITOLO GRATUITO	Valore catastale	4.650,75	4.650,75	AGENZIA FORESTALE REGIONALE	
38615	TERRENI AGRICOLI	1.2.2.02.13.01.001	Indisponibile	49	10	303.220	TR	SAN VENANZO	VOC. BALLI	No	10/07/1975	TRASFERIMENTO A TITOLO GRATUITO	Valore catastale	33.081,75	33.081,75	AGENZIA FORESTALE REGIONALE	
38616	TERRENI AGRICOLI	1.2.2.02.13.01.001	Indisponibile	49	11	20.360	TR	SAN VENANZO	VOC. BALLI	No	10/07/1975	TRASFERIMENTO A TITOLO GRATUITO	Valore catastale	8.544,25	8.544,25	AGENZIA FORESTALE REGIONALE	
38617	TERRENI AGRICOLI	1.2.2.02.13.01.001	Indisponibile	49	12	36.640	TR	SAN VENANZO		No	10/07/1975	TRASFERIMENTO A TITOLO GRATUITO	Valore catastale	8.749,00	8.749,00	AGENZIA FORESTALE REGIONALE	
38618	TERRENI AGRICOLI	1.2.2.02.13.01.001	Indisponibile	49	13	5.170	TR	SAN VENANZO		No	10/07/1975	TRASFERIMENTO A TITOLO GRATUITO	Valore catastale	1.881,75	1.881,75	AGENZIA FORESTALE REGIONALE	
38619	TERRENI AGRICOLI	1.2.2.02.13.01.001	Indisponibile	49	14	22.270	TR	SAN VENANZO		No	10/07/1975	TRASFERIMENTO A TITOLO GRATUITO	Valore catastale	5.443,75	5.443,75	AGENZIA FORESTALE REGIONALE	
38620	TERRENI AGRICOLI	1.2.2.02.13.01.001	Indisponibile	49	16	13.390	TR	SAN VENANZO		No	10/07/1975	TRASFERIMENTO A TITOLO GRATUITO	Valore catastale	3.017,63	3.017,63	AGENZIA FORESTALE REGIONALE	
38621	TERRENI AGRICOLI	1.2.2.02.13.01.001	Indisponibile	49	17	47.900	TR	SAN VENANZO		No	10/07/1975	TRASFERIMENTO A TITOLO GRATUITO	Valore catastale	17.330,63	17.330,63	AGENZIA FORESTALE REGIONALE	
38622	TERRENI AGRICOLI	1.2.2.02.13.01.001	Indisponibile	49	18	150.400	TR	SAN VENANZO		No	10/07/1975	TRASFERIMENTO A TITOLO GRATUITO	Valore catastale	16.409,25	16.409,25	AGENZIA FORESTALE REGIONALE	
38623	TERRENI AGRICOLI	1.2.2.02.13.01.001	Indisponibile	50	1	18.920	TR	SAN VENANZO	CARENA	No	10/07/1975	TRASFERIMENTO A TITOLO GRATUITO	Valore catastale	7.939,75	7.939,75	AGENZIA FORESTALE REGIONALE	
38624	TERRENI AGRICOLI	1.2.2.02.13.01.001	Indisponibile	50	2	6.390	TR	SAN VENANZO		No	10/07/1975	TRASFERIMENTO A TITOLO GRATUITO	Valore catastale	2.681,25	2.681,25	AGENZIA FORESTALE REGIONALE	

PATRIMONIO IMMOBILIARE REGIONE UMBRIA
Prospetto Terreni al 31/12/2019

Sviluppumbria S.p.A.

Numero Identificativo (da sistema informativo)	Classificazione secondo il piano dei conti dello Stato Patrimoniale in base al D.lgs.118/2011 (Descrizione)	Classificazione secondo il piano dei conti dello Stato Patrimoniale in base al D.lgs.118/2011 (Codice)	Classificazione ai sensi del codice civile (demaniale,disponibile, indisponibile)	Foglio	Particella	Superficie mq	Provincia	Comune	Località	Bene soggetto ad ammortamento	Data di acquisizione	Modalità di acquisizione	Criterio di valutazione secondo i principi del D.lgs 118/2011	Valore dell'immobile secondo i principi del D.lgs 118/2011 al 31/12/2019 (euro)	Valore dell'immobile secondo i principi del D.lgs 118/2011 al 31/12/2018 (euro)	Ente Gestore	Note
38626	TERRENI AGRICOLI	1.2.2.02.13.01.001	Indisponibile	50	5	534.970	TR	SAN VENANZO	CARENA	No	10/07/1975	TRASFERIMENTO A TITOLO GRATUITO	Valore catastale	58.366,75	58.366,75	AGENZIA FORESTALE REGIONALE	
38627	TERRENI AGRICOLI	1.2.2.02.13.01.001	Indisponibile	50	6	21.890	TR	SAN VENANZO	CARENA	No	10/07/1975	TRASFERIMENTO A TITOLO GRATUITO	Valore catastale	2.388,75	2.388,75	AGENZIA FORESTALE REGIONALE	
38628	TERRENI AGRICOLI	1.2.2.02.13.01.001	Indisponibile	50	7	4.070	TR	SAN VENANZO	CARENA	No	10/07/1975	TRASFERIMENTO A TITOLO GRATUITO	Valore catastale	443,63	443,63	AGENZIA FORESTALE REGIONALE	
38629	TERRENI AGRICOLI	1.2.2.02.13.01.001	Indisponibile	50	8	17.010	TR	SAN VENANZO	CARENA	No	10/07/1975	TRASFERIMENTO A TITOLO GRATUITO	Valore catastale	1.855,75	1.855,75	AGENZIA FORESTALE REGIONALE	
38630	TERRENI AGRICOLI	1.2.2.02.13.01.001	Indisponibile	50	9	1.500	TR	SAN VENANZO	CARENA	No	10/07/1975	TRASFERIMENTO A TITOLO GRATUITO	Valore catastale	164,13	164,13	AGENZIA FORESTALE REGIONALE	
38631	TERRENI AGRICOLI	1.2.2.02.13.01.001	Indisponibile	50	10	5.550	TR	SAN VENANZO	CARENA	No	10/07/1975	TRASFERIMENTO A TITOLO GRATUITO	Valore catastale	606,13	606,13	AGENZIA FORESTALE REGIONALE	
38632	TERRENI AGRICOLI	1.2.2.02.13.01.001	Indisponibile	50	11	170.450	TR	SAN VENANZO	CARENA	No	10/07/1975	TRASFERIMENTO A TITOLO GRATUITO	Valore catastale	11.443,25	11.443,25	AGENZIA FORESTALE REGIONALE	
38633	TERRENI AGRICOLI	1.2.2.02.13.01.001	Indisponibile	50	12	14.400	TR	SAN VENANZO	CARENA	No	10/07/1975	TRASFERIMENTO A TITOLO GRATUITO	Valore catastale	2.054,00	2.054,00	AGENZIA FORESTALE REGIONALE	
38634	TERRENI AGRICOLI	1.2.2.02.13.01.001	Indisponibile	50	13	18.990	TR	SAN VENANZO	CARENA	No	10/07/1975	TRASFERIMENTO A TITOLO GRATUITO	Valore catastale	1.275,63	1.275,63	AGENZIA FORESTALE REGIONALE	
38635	TERRENI AGRICOLI	1.2.2.02.13.01.001	Indisponibile	51	1	13.310	TR	SAN VENANZO		No	10/07/1975	TRASFERIMENTO A TITOLO GRATUITO	Valore catastale	1.899,63	1.899,63	AGENZIA FORESTALE REGIONALE	
38636	TERRENI AGRICOLI	1.2.2.02.13.01.001	Indisponibile	51	2	67.500	TR	SAN VENANZO		No	10/07/1975	TRASFERIMENTO A TITOLO GRATUITO	Valore catastale	9.064,25	9.064,25	AGENZIA FORESTALE REGIONALE	
38637	TERRENI AGRICOLI	1.2.2.02.13.01.001	Indisponibile	51	3	7.600	TR	SAN VENANZO		No	10/07/1975	TRASFERIMENTO A TITOLO GRATUITO	Valore catastale	573,63	573,63	AGENZIA FORESTALE REGIONALE	
38638	TERRENI AGRICOLI	1.2.2.02.13.01.001	Indisponibile	51	4	17.160	TR	SAN VENANZO		No	10/07/1975	TRASFERIMENTO A TITOLO GRATUITO	Valore catastale	1.296,75	1.296,75	AGENZIA FORESTALE REGIONALE	
38639	TERRENI AGRICOLI	1.2.2.02.13.01.001	Indisponibile	51	5	11.420	TR	SAN VENANZO		No	28/05/1980	TRASFERIMENTO A TITOLO GRATUITO	Valore catastale	3.232,13	3.232,13	AGENZIA FORESTALE REGIONALE	
38640	TERRENI AGRICOLI	1.2.2.02.13.01.001	Indisponibile	51	6	380.360	TR	SAN VENANZO		No	10/07/1975	TRASFERIMENTO A TITOLO GRATUITO	Valore catastale	51.073,75	51.073,75	AGENZIA FORESTALE REGIONALE	
38641	TERRENI AGRICOLI	1.2.2.02.13.01.001	Indisponibile	51	7	8.840	TR	SAN VENANZO		No	10/07/1975	TRASFERIMENTO A TITOLO GRATUITO	Valore catastale	2.491,13	2.491,13	AGENZIA FORESTALE REGIONALE	
38642	TERRENI AGRICOLI	1.2.2.02.13.01.001	Indisponibile	51	8	5.330	TR	SAN VENANZO		No	10/07/1975	TRASFERIMENTO A TITOLO GRATUITO	Valore catastale	224,25	224,25	AGENZIA FORESTALE REGIONALE	
38643	TERRENI AGRICOLI	1.2.2.02.13.01.001	Indisponibile	51	9	10.510	TR	SAN VENANZO		No	10/07/1975	TRASFERIMENTO A TITOLO GRATUITO	Valore catastale	3.173,63	3.173,63	AGENZIA FORESTALE REGIONALE	
38644	TERRENI AGRICOLI	1.2.2.02.13.01.001	Indisponibile	51	13	18.120	TR	SAN VENANZO		No	28/05/1980	TRASFERIMENTO A TITOLO GRATUITO	Valore catastale	5.913,38	5.913,38	AGENZIA FORESTALE REGIONALE	
38645	TERRENI AGRICOLI	1.2.2.02.13.01.001	Indisponibile	51	14	1.840	TR	SAN VENANZO		No	10/07/1975	TRASFERIMENTO A TITOLO GRATUITO	Valore catastale	308,75	308,75	AGENZIA FORESTALE REGIONALE	

PATRIMONIO IMMOBILIARE REGIONE UMBRIA
Prospetto Terreni al 31/12/2019

Sviluppumbria S.p.A.

Numero Identificativo (da sistema informativo)	Classificazione secondo il piano dei conti dello Stato Patrimoniale in base al D.lgs.118/2011 (Descrizione)	Classificazione secondo il piano dei conti dello Stato Patrimoniale in base al D.lgs.118/2011 (Codice)	Classificazione ai sensi del codice civile (demaniale,disponibile, indisponibile)	Foglio	Particella	Superficie mq	Provincia	Comune	Località	Bene soggetto ad ammortamento	Data di acquisizione	Modalità di acquisizione	Criterio di valutazione secondo i principi del D.lgs 118/2011	Valore dell'immobile secondo i principi del D.lgs 118/2011 al 31/12/2019 (euro)	Valore dell'immobile secondo i principi del D.lgs 118/2011 al 31/12/2018 (euro)	Ente Gestore	Note
38646	TERRENI AGRICOLI	1.2.2.02.13.01.001	Indisponibile	51	15	147.130	TR	SAN VENANZO		No	10/07/1975	TRASFERIMENTO A TITOLO GRATUITO	Valore catastale	11.113,38	11.113,38	AGENZIA FORESTALE REGIONALE	
38647	TERRENI AGRICOLI	1.2.2.02.13.01.001	Indisponibile	51	16	36.760	TR	SAN VENANZO		No	10/07/1975	TRASFERIMENTO A TITOLO GRATUITO	Valore catastale	1.542,13	1.542,13	AGENZIA FORESTALE REGIONALE	
38648	TERRENI AGRICOLI	1.2.2.02.13.01.001	Indisponibile	51	17	29.660	TR	SAN VENANZO		No	10/07/1975	TRASFERIMENTO A TITOLO GRATUITO	Valore catastale	747,50	747,50	AGENZIA FORESTALE REGIONALE	
38649	TERRENI AGRICOLI	1.2.2.02.13.01.001	Indisponibile	51	18	9.190	TR	SAN VENANZO		No	10/07/1975	TRASFERIMENTO A TITOLO GRATUITO	Valore catastale	230,75	230,75	AGENZIA FORESTALE REGIONALE	
38650	TERRENI AGRICOLI	1.2.2.02.13.01.001	Indisponibile	51	19	145.520	TR	SAN VENANZO		No	10/07/1975	TRASFERIMENTO A TITOLO GRATUITO	Valore catastale	6.106,75	6.106,75	AGENZIA FORESTALE REGIONALE	
38651	TERRENI AGRICOLI	1.2.2.02.13.01.001	Indisponibile	51	20	63.250	TR	SAN VENANZO		No	10/07/1975	TRASFERIMENTO A TITOLO GRATUITO	Valore catastale	4.777,50	4.777,50	AGENZIA FORESTALE REGIONALE	
38652	TERRENI AGRICOLI	1.2.2.02.13.01.001	Indisponibile	51	21	68.720	TR	SAN VENANZO		No	10/07/1975	TRASFERIMENTO A TITOLO GRATUITO	Valore catastale	5.190,25	5.190,25	AGENZIA FORESTALE REGIONALE	
38653	TERRENI AGRICOLI	1.2.2.02.13.01.001	Indisponibile	51	22	108.800	TR	SAN VENANZO		No	10/07/1975	TRASFERIMENTO A TITOLO GRATUITO	Valore catastale	4.566,25	4.566,25	AGENZIA FORESTALE REGIONALE	
38654	TERRENI AGRICOLI	1.2.2.02.13.01.001	Indisponibile	51	30	3.300	TR	SAN VENANZO		No	28/05/1980	TRASFERIMENTO A TITOLO GRATUITO	Valore catastale	970,13	970,13	AGENZIA FORESTALE REGIONALE	
38655	TERRENI AGRICOLI	1.2.2.02.13.01.001	Indisponibile	51	31	21.480	TR	SAN VENANZO		No	28/05/1980	TRASFERIMENTO A TITOLO GRATUITO	Valore catastale	6.309,88	6.309,88	AGENZIA FORESTALE REGIONALE	
38656	TERRENI AGRICOLI	1.2.2.02.13.01.001	Indisponibile	51	32	1.300	TR	SAN VENANZO		No	28/05/1980	TRASFERIMENTO A TITOLO GRATUITO	Valore catastale	381,88	381,88	AGENZIA FORESTALE REGIONALE	
38657	TERRENI AGRICOLI	1.2.2.02.13.01.001	Indisponibile	51	33	13.350	TR	SAN VENANZO		No	28/05/1980	TRASFERIMENTO A TITOLO GRATUITO	Valore catastale	3.921,13	3.921,13	AGENZIA FORESTALE REGIONALE	
38658	TERRENI AGRICOLI	1.2.2.02.13.01.001	Indisponibile	58	1	2.370	TR	SAN VENANZO		No	28/05/1980	TRASFERIMENTO A TITOLO GRATUITO	Valore catastale	497,25	497,25	AGENZIA FORESTALE REGIONALE	
38659	TERRENI AGRICOLI	1.2.2.02.13.01.001	Indisponibile	58	2	7.230	TR	SAN VENANZO		No	28/05/1980	TRASFERIMENTO A TITOLO GRATUITO	Valore catastale	4.257,50	4.257,50	AGENZIA FORESTALE REGIONALE	
38660	TERRENI AGRICOLI	1.2.2.02.13.01.001	Indisponibile	58	3	450	TR	SAN VENANZO		No	10/07/1975	TRASFERIMENTO A TITOLO GRATUITO	Valore catastale	74,75	74,75	AGENZIA FORESTALE REGIONALE	
38661	TERRENI AGRICOLI	1.2.2.02.13.01.001	Indisponibile	58	4	6.570	TR	SAN VENANZO		No	28/05/1980	TRASFERIMENTO A TITOLO GRATUITO	Valore catastale	1.378,00	1.378,00	AGENZIA FORESTALE REGIONALE	
38662	TERRENI AGRICOLI	1.2.2.02.13.01.001	Indisponibile	58	5	18.020	TR	SAN VENANZO		No	28/05/1980	TRASFERIMENTO A TITOLO GRATUITO	Valore catastale	10.967,13	10.967,13	AGENZIA FORESTALE REGIONALE	
38663	TERRENI AGRICOLI	1.2.2.02.13.01.001	Indisponibile	58	6	224.470	TR	SAN VENANZO		No	10/07/1975	TRASFERIMENTO A TITOLO GRATUITO	Valore catastale	33.908,88	33.908,88	AGENZIA FORESTALE REGIONALE	
38664	TERRENI AGRICOLI	1.2.2.02.13.01.001	Indisponibile	58	12	11.580	TR	SAN VENANZO		No	28/05/1980	TRASFERIMENTO A TITOLO GRATUITO	Valore catastale	3.401,13	3.401,13	AGENZIA FORESTALE REGIONALE	
38665	TERRENI AGRICOLI	1.2.2.02.13.01.001	Indisponibile	58	13	9.790	TR	SAN VENANZO		No	28/05/1980	TRASFERIMENTO A TITOLO GRATUITO	Valore catastale	1.397,50	1.397,50	AGENZIA FORESTALE REGIONALE	

PATRIMONIO IMMOBILIARE REGIONE UMBRIA
Prospetto Terreni al 31/12/2019

Sviluppumbria S.p.A.

Numero Identificativo (da sistema informativo)	Classificazione secondo il piano dei conti dello Stato Patrimoniale in base al D.lgs.118/2011 (Descrizione)	Classificazione secondo il piano dei conti dello Stato Patrimoniale in base al D.lgs.118/2011 (Codice)	Classificazione ai sensi del codice civile (demaniale,disponibile, indisponibile)	Foglio	Particella	Superficie mq	Provincia	Comune	Località	Bene soggetto ad ammortamento	Data di acquisizione	Modalità di acquisizione	Criterio di valutazione secondo i principi del D.lgs 118/2011	Valore dell'immobile secondo i principi del D.lgs 118/2011 al 31/12/2019 (euro)	Valore dell'immobile secondo i principi del D.lgs 118/2011 al 31/12/2018 (euro)	Ente Gestore	Note
38666	TERRENI AGRICOLI	1.2.2.02.13.01.001	Indisponibile	58	14	5.280	TR	SAN VENANZO		No	28/05/1980	TRASFERIMENTO A TITOLO GRATUITO	Valore catastale	2.292,88	2.292,88	AGENZIA FORESTALE REGIONALE	
38667	TERRENI AGRICOLI	1.2.2.02.13.01.001	Indisponibile	58	15	6.240	TR	SAN VENANZO		No	28/05/1980	TRASFERIMENTO A TITOLO GRATUITO	Valore catastale	2.785,25	2.785,25	AGENZIA FORESTALE REGIONALE	
38668	TERRENI AGRICOLI	1.2.2.02.13.01.001	Indisponibile	58	16	1.510	TR	SAN VENANZO	VILLALBA 2	No	28/05/1980	TRASFERIMENTO A TITOLO GRATUITO	Valore catastale	633,75	633,75	AGENZIA FORESTALE REGIONALE	
38669	TERRENI AGRICOLI	1.2.2.02.13.01.001	Indisponibile	58	17	8.040	TR	SAN VENANZO	VILLALBA 2	No	28/05/1980	TRASFERIMENTO A TITOLO GRATUITO	Valore catastale	2.699,13	2.699,13	AGENZIA FORESTALE REGIONALE	
38670	TERRENI AGRICOLI	1.2.2.02.13.01.001	Indisponibile	58	18	1.500	TR	SAN VENANZO	VILLALBA 2	No	28/05/1980	TRASFERIMENTO A TITOLO GRATUITO	Valore catastale	251,88	251,88	AGENZIA FORESTALE REGIONALE	
38671	TERRENI AGRICOLI	1.2.2.02.13.01.001	Indisponibile	58	19	8.330	TR	SAN VENANZO	VILLALBA 2	No	28/05/1980	TRASFERIMENTO A TITOLO GRATUITO	Valore catastale	4.892,88	4.892,88	AGENZIA FORESTALE REGIONALE	
38672	TERRENI AGRICOLI	1.2.2.02.13.01.001	Indisponibile	58	20	16.640	TR	SAN VENANZO	VILLALBA 2	No	28/05/1980	TRASFERIMENTO A TITOLO GRATUITO	Valore catastale	6.982,63	6.982,63	AGENZIA FORESTALE REGIONALE	
38673	TERRENI AGRICOLI	1.2.2.02.13.01.001	Indisponibile	58	21	3.870	TR	SAN VENANZO		No	28/05/1980	TRASFERIMENTO A TITOLO GRATUITO	Valore catastale	2.435,88	2.435,88	AGENZIA FORESTALE REGIONALE	
38674	TERRENI AGRICOLI	1.2.2.02.13.01.001	Indisponibile	58	22	8.280	TR	SAN VENANZO	VILLALBA 2	No	28/05/1980	TRASFERIMENTO A TITOLO GRATUITO	Valore catastale	1.389,38	1.389,38	AGENZIA FORESTALE REGIONALE	
38675	TERRENI AGRICOLI	1.2.2.02.13.01.001	Indisponibile	58	23	5.780	TR	SAN VENANZO	VILLALBA 2	No	28/05/1980	TRASFERIMENTO A TITOLO GRATUITO	Valore catastale	1.698,13	1.698,13	AGENZIA FORESTALE REGIONALE	
38676	TERRENI AGRICOLI	1.2.2.02.13.01.001	Indisponibile	58	25	740	TR	SAN VENANZO	VILLALBA 2	No	28/05/1980	TRASFERIMENTO A TITOLO GRATUITO	Valore catastale	466,38	466,38	AGENZIA FORESTALE REGIONALE	
38677	TERRENI AGRICOLI	1.2.2.02.13.01.001	Indisponibile	58	26	6.810	TR	SAN VENANZO	VILLALBA 2	No	28/05/1980	TRASFERIMENTO A TITOLO GRATUITO	Valore catastale	2.286,38	2.286,38	AGENZIA FORESTALE REGIONALE	
38678	TERRENI AGRICOLI	1.2.2.02.13.01.001	Indisponibile	58	27	10.570	TR	SAN VENANZO		No	28/05/1980	TRASFERIMENTO A TITOLO GRATUITO	Valore catastale	4.878,25	4.878,25	AGENZIA FORESTALE REGIONALE	
38679	TERRENI AGRICOLI	1.2.2.02.13.01.001	Indisponibile	58	28	3.400	TR	SAN VENANZO		No	28/05/1980	TRASFERIMENTO A TITOLO GRATUITO	Valore catastale	1.426,75	1.426,75	AGENZIA FORESTALE REGIONALE	
38680	TERRENI AGRICOLI	1.2.2.02.13.01.001	Indisponibile	58	29	5.150	TR	SAN VENANZO		No	28/05/1980	TRASFERIMENTO A TITOLO GRATUITO	Valore catastale	734,50	734,50	AGENZIA FORESTALE REGIONALE	
38681	TERRENI AGRICOLI	1.2.2.02.13.01.001	Indisponibile	58	30	83.280	TR	SAN VENANZO	VILLALBA 2	No	28/05/1980	TRASFERIMENTO A TITOLO GRATUITO	Valore catastale	9.085,38	9.085,38	AGENZIA FORESTALE REGIONALE	
38682	TERRENI AGRICOLI	1.2.2.02.13.01.001	Indisponibile	58	31	7.970	TR	SAN VENANZO	VILLALBA 2	No	28/05/1980	TRASFERIMENTO A TITOLO GRATUITO	Valore catastale	5.016,38	5.016,38	AGENZIA FORESTALE REGIONALE	
38683	TERRENI AGRICOLI	1.2.2.02.13.01.001	Indisponibile	58	32	45.400	TR	SAN VENANZO		No	28/05/1980	TRASFERIMENTO A TITOLO GRATUITO	Valore catastale	14.901,25	14.901,25	AGENZIA FORESTALE REGIONALE	
38684	TERRENI AGRICOLI	1.2.2.02.13.01.001	Indisponibile	58	33	73.330	TR	SAN VENANZO		No	10/07/1975	TRASFERIMENTO A TITOLO GRATUITO	Valore catastale	7.999,88	7.999,88	AGENZIA FORESTALE REGIONALE	
38685	TERRENI AGRICOLI	1.2.2.02.13.01.001	Indisponibile	58	34	251.990	TR	SAN VENANZO		No	10/07/1975	TRASFERIMENTO A TITOLO GRATUITO	Valore catastale	27.491,75	27.491,75	AGENZIA FORESTALE REGIONALE	

PATRIMONIO IMMOBILIARE REGIONE UMBRIA
Prospetto Terreni al 31/12/2019

Sviluppumbria S.p.A.

Numero Identificativo (da sistema informativo)	Classificazione secondo il piano dei conti dello Stato Patrimoniale in base al D.lgs.118/2011 (Descrizione)	Classificazione secondo il piano dei conti dello Stato Patrimoniale in base al D.lgs.118/2011 (Codice)	Classificazione ai sensi del codice civile (demaniale,disponibile, indisponibile)	Foglio	Particella	Superficie mq	Provincia	Comune	Località	Bene soggetto ad ammortamento	Data di acquisizione	Modalità di acquisizione	Criterio di valutazione secondo i principi del D.lgs 118/2011	Valore dell'immobile secondo i principi del D.lgs 118/2011 al 31/12/2019 (euro)	Valore dell'immobile secondo i principi del D.lgs 118/2011 al 31/12/2018 (euro)	Ente Gestore	Note
38686	TERRENI AGRICOLI	1.2.2.02.13.01.001	Indisponibile	59	9	2.770	TR	SAN VENANZO		No	28/05/1980	TRASFERIMENTO A TITOLO GRATUITO	Valore catastale	814,13	814,13	AGENZIA FORESTALE REGIONALE	
38687	TERRENI AGRICOLI	1.2.2.02.13.01.001	Indisponibile	59	10	31.550	TR	SAN VENANZO		No	28/05/1980	TRASFERIMENTO A TITOLO GRATUITO	Valore catastale	13.238,88	13.238,88	AGENZIA FORESTALE REGIONALE	
38688	TERRENI AGRICOLI	1.2.2.02.13.01.001	Indisponibile	59	15	6.310	TR	SAN VENANZO		No	28/05/1980	TRASFERIMENTO A TITOLO GRATUITO	Valore catastale	1.854,13	1.854,13	AGENZIA FORESTALE REGIONALE	
38689	TERRENI AGRICOLI	1.2.2.02.13.01.001	Indisponibile	59	16	19.500	TR	SAN VENANZO		No	28/05/1980	TRASFERIMENTO A TITOLO GRATUITO	Valore catastale	5.676,13	5.676,13	AGENZIA FORESTALE REGIONALE	
38690	TERRENI AGRICOLI	1.2.2.02.13.01.001	Indisponibile	59	17	3.370	TR	SAN VENANZO		No	28/05/1980	TRASFERIMENTO A TITOLO GRATUITO	Valore catastale	934,38	934,38	AGENZIA FORESTALE REGIONALE	
38691	TERRENI AGRICOLI	1.2.2.02.13.01.001	Indisponibile	59	19	3.260	TR	SAN VENANZO		No	28/05/1980	TRASFERIMENTO A TITOLO GRATUITO	Valore catastale	836,88	836,88	AGENZIA FORESTALE REGIONALE	
38692	TERRENI AGRICOLI	1.2.2.02.13.01.001	Indisponibile	59	20	1.000	TR	SAN VENANZO		No	28/05/1980	TRASFERIMENTO A TITOLO GRATUITO	Valore catastale	419,25	419,25	AGENZIA FORESTALE REGIONALE	
38693	TERRENI AGRICOLI	1.2.2.02.13.01.001	Indisponibile	59	22	2.870	TR	SAN VENANZO		No	28/05/1980	TRASFERIMENTO A TITOLO GRATUITO	Valore catastale	843,38	843,38	AGENZIA FORESTALE REGIONALE	
38694	TERRENI AGRICOLI	1.2.2.02.13.01.001	Indisponibile	59	23	4.110	TR	SAN VENANZO		No	28/05/1980	TRASFERIMENTO A TITOLO GRATUITO	Valore catastale	1.196,00	1.196,00	AGENZIA FORESTALE REGIONALE	
38695	TERRENI AGRICOLI	1.2.2.02.13.01.001	Indisponibile	59	24	17.480	TR	SAN VENANZO		No	28/05/1980	TRASFERIMENTO A TITOLO GRATUITO	Valore catastale	4.603,63	4.603,63	AGENZIA FORESTALE REGIONALE	
38696	TERRENI AGRICOLI	1.2.2.02.13.01.001	Indisponibile	59	28	2.280	TR	SAN VENANZO		No	28/05/1980	TRASFERIMENTO A TITOLO GRATUITO	Valore catastale	619,13	619,13	AGENZIA FORESTALE REGIONALE	
38697	TERRENI AGRICOLI	1.2.2.02.13.01.001	Indisponibile	59	29	5.060	TR	SAN VENANZO		No	28/05/1980	TRASFERIMENTO A TITOLO GRATUITO	Valore catastale	1.486,88	1.486,88	AGENZIA FORESTALE REGIONALE	
38698	TERRENI AGRICOLI	1.2.2.02.13.01.001	Indisponibile	59	30	680	TR	SAN VENANZO		No	28/05/1980	TRASFERIMENTO A TITOLO GRATUITO	Valore catastale	286,00	286,00	AGENZIA FORESTALE REGIONALE	Variazione colturale registrata anno 2018
38699	TERRENI AGRICOLI	1.2.2.02.13.01.001	Indisponibile	59	31	1.320	TR	SAN VENANZO		No	28/05/1980	TRASFERIMENTO A TITOLO GRATUITO	Valore catastale	367,25	367,25	AGENZIA FORESTALE REGIONALE	
38700	TERRENI AGRICOLI	1.2.2.02.13.01.001	Indisponibile	59	32	3.830	TR	SAN VENANZO		No	28/05/1980	TRASFERIMENTO A TITOLO GRATUITO	Valore catastale	1.467,38	1.467,38	AGENZIA FORESTALE REGIONALE	
38701	TERRENI AGRICOLI	1.2.2.02.13.01.001	Indisponibile	59	33	10.350	TR	SAN VENANZO		No	28/05/1980	TRASFERIMENTO A TITOLO GRATUITO	Valore catastale	3.040,38	3.040,38	AGENZIA FORESTALE REGIONALE	
38702	TERRENI AGRICOLI	1.2.2.02.13.01.001	Indisponibile	59	34	3.910	TR	SAN VENANZO		No	28/05/1980	TRASFERIMENTO A TITOLO GRATUITO	Valore catastale	820,63	820,63	AGENZIA FORESTALE REGIONALE	
38703	TERRENI AGRICOLI	1.2.2.02.13.01.001	Indisponibile	59	35	360	TR	SAN VENANZO		No	28/05/1980	TRASFERIMENTO A TITOLO GRATUITO	Valore catastale	53,63	53,63	AGENZIA FORESTALE REGIONALE	
38704	TERRENI AGRICOLI	1.2.2.02.13.01.001	Indisponibile	59	36	3.810	TR	SAN VENANZO		No	28/05/1980	TRASFERIMENTO A TITOLO GRATUITO	Valore catastale	1.599,00	1.599,00	AGENZIA FORESTALE REGIONALE	
38705	TERRENI AGRICOLI	1.2.2.02.13.01.001	Indisponibile	59	40	1.040	TR	SAN VENANZO		No	28/05/1980	TRASFERIMENTO A TITOLO GRATUITO	Valore catastale	377,00	377,00	AGENZIA FORESTALE REGIONALE	

PATRIMONIO IMMOBILIARE REGIONE UMBRIA
Prospetto Terreni al 31/12/2019

Sviluppumbria S.p.A.

Numero Identificativo (da sistema informativo)	Classificazione secondo il piano dei conti dello Stato Patrimoniale in base al D.lgs.118/2011 (Descrizione)	Classificazione secondo il piano dei conti dello Stato Patrimoniale in base al D.lgs.118/2011 (Codice)	Classificazione ai sensi del codice civile (demaniale,disponibile, indisponibile)	Foglio	Particella	Superficie mq	Provincia	Comune	Località	Bene soggetto ad ammortamento	Data di acquisizione	Modalità di acquisizione	Criterio di valutazione secondo i principi del D.lgs 118/2011	Valore dell'immobile secondo i principi del D.lgs 118/2011 al 31/12/2019 (euro)	Valore dell'immobile secondo i principi del D.lgs 118/2011 al 31/12/2018 (euro)	Ente Gestore	Note
38706	TERRENI AGRICOLI	1.2.2.02.13.01.001	Indisponibile	59	48	770	TR	SAN VENANZO		No	28/05/1980	TRASFERIMENTO A TITOLO GRATUITO	Valore catastale	91,00	91,00	AGENZIA FORESTALE REGIONALE	
38707	TERRENI AGRICOLI	1.2.2.02.13.01.001	Indisponibile	59	49	16.110	TR	SAN VENANZO		No	28/05/1980	TRASFERIMENTO A TITOLO GRATUITO	Valore catastale	5.000,13	5.000,13	AGENZIA FORESTALE REGIONALE	
38708	TERRENI AGRICOLI	1.2.2.02.13.01.001	Indisponibile	59	50	26.520	TR	SAN VENANZO		No	28/05/1980	TRASFERIMENTO A TITOLO GRATUITO	Valore catastale	7.094,75	7.094,75	AGENZIA FORESTALE REGIONALE	
38709	TERRENI AGRICOLI	1.2.2.02.13.01.001	Indisponibile	59	51	17.160	TR	SAN VENANZO		No	28/05/1980	TRASFERIMENTO A TITOLO GRATUITO	Valore catastale	5.040,75	5.040,75	AGENZIA FORESTALE REGIONALE	
38710	TERRENI AGRICOLI	1.2.2.02.13.01.001	Indisponibile	59	52	740	TR	SAN VENANZO		No	28/05/1980	TRASFERIMENTO A TITOLO GRATUITO	Valore catastale	81,25	81,25	AGENZIA FORESTALE REGIONALE	
38711	TERRENI AGRICOLI	1.2.2.02.13.01.001	Indisponibile	59	53	36.580	TR	SAN VENANZO		No	28/05/1980	TRASFERIMENTO A TITOLO GRATUITO	Valore catastale	9.941,75	9.941,75	AGENZIA FORESTALE REGIONALE	
38712	TERRENI AGRICOLI	1.2.2.02.13.01.001	Indisponibile	59	55	18.550	TR	SAN VENANZO		No	28/05/1980	TRASFERIMENTO A TITOLO GRATUITO	Valore catastale	5.448,63	5.448,63	AGENZIA FORESTALE REGIONALE	
38713	TERRENI AGRICOLI	1.2.2.02.13.01.001	Indisponibile	59	56	680	TR	SAN VENANZO		No	28/05/1980	TRASFERIMENTO A TITOLO GRATUITO	Valore catastale	199,88	199,88	AGENZIA FORESTALE REGIONALE	
38714	TERRENI AGRICOLI	1.2.2.02.13.01.001	Indisponibile	59	58	16.850	TR	SAN VENANZO		No	28/05/1980	TRASFERIMENTO A TITOLO GRATUITO	Valore catastale	8.034,00	8.034,00	AGENZIA FORESTALE REGIONALE	
38715	TERRENI AGRICOLI	1.2.2.02.13.01.001	Indisponibile	59	75	14.800	TR	SAN VENANZO		No	28/05/1980	TRASFERIMENTO A TITOLO GRATUITO	Valore catastale	2.110,88	2.110,88	AGENZIA FORESTALE REGIONALE	
38716	TERRENI AGRICOLI	1.2.2.02.13.01.001	Indisponibile	59	76	22.790	TR	SAN VENANZO		No	28/05/1980	TRASFERIMENTO A TITOLO GRATUITO	Valore catastale	3.251,63	3.251,63	AGENZIA FORESTALE REGIONALE	
38717	TERRENI AGRICOLI	1.2.2.02.13.01.001	Indisponibile	59	77	50.000	TR	SAN VENANZO		No	28/05/1980	TRASFERIMENTO A TITOLO GRATUITO	Valore catastale	5.455,13	5.455,13	AGENZIA FORESTALE REGIONALE	
38718	TERRENI AGRICOLI	1.2.2.02.13.01.001	Indisponibile	59	78	313.340	TR	SAN VENANZO		No	28/05/1980	TRASFERIMENTO A TITOLO GRATUITO	Valore catastale	34.185,13	34.185,13	AGENZIA FORESTALE REGIONALE	
38719	TERRENI AGRICOLI	1.2.2.02.13.01.001	Indisponibile	59	79	17.630	TR	SAN VENANZO		No	28/05/1980	TRASFERIMENTO A TITOLO GRATUITO	Valore catastale	2.515,50	2.515,50	AGENZIA FORESTALE REGIONALE	
38720	TERRENI AGRICOLI	1.2.2.02.13.01.001	Indisponibile	59	80	14.800	TR	SAN VENANZO		No	28/05/1980	TRASFERIMENTO A TITOLO GRATUITO	Valore catastale	2.110,88	2.110,88	AGENZIA FORESTALE REGIONALE	
38721	TERRENI AGRICOLI	1.2.2.02.13.01.001	Indisponibile	60	1	26.330	TR	SAN VENANZO	VOC. BALLI	No	10/07/1975	TRASFERIMENTO A TITOLO GRATUITO	Valore catastale	1.989,00	1.989,00	AGENZIA FORESTALE REGIONALE	
38722	TERRENI AGRICOLI	1.2.2.02.13.01.001	Indisponibile	60	4	4.850	TR	SAN VENANZO	VOC. BALLI	No	10/07/1975	TRASFERIMENTO A TITOLO GRATUITO	Valore catastale	1.017,25	1.017,25	AGENZIA FORESTALE REGIONALE	
38723	TERRENI AGRICOLI	1.2.2.02.13.01.001	Indisponibile	60	9	23.120	TR	SAN VENANZO	VOC. BALLI	No	10/07/1975	TRASFERIMENTO A TITOLO GRATUITO	Valore catastale	4.803,50	4.803,50	AGENZIA FORESTALE REGIONALE	
38724	TERRENI AGRICOLI	1.2.2.02.13.01.001	Indisponibile	60	14	96.170	TR	SAN VENANZO	VOC. BALLI	No	10/07/1975	TRASFERIMENTO A TITOLO GRATUITO	Valore catastale	20.177,63	20.177,63	AGENZIA FORESTALE REGIONALE	
38725	TERRENI AGRICOLI	1.2.2.02.13.01.001	Indisponibile	60	15	1.050	TR	SAN VENANZO	VOC. BALLI	No	10/07/1975	TRASFERIMENTO A TITOLO GRATUITO	Valore catastale	221,00	221,00	AGENZIA FORESTALE REGIONALE	

PATRIMONIO IMMOBILIARE REGIONE UMBRIA
Prospetto Terreni al 31/12/2019

Sviluppumbria S.p.A.

Numero Identificativo (da sistema informativo)	Classificazione secondo il piano dei conti dello Stato Patrimoniale in base al D.lgs.118/2011 (Descrizione)	Classificazione secondo il piano dei conti dello Stato Patrimoniale in base al D.lgs.118/2011 (Codice)	Classificazione ai sensi del codice civile (demaniale,disponibile, indisponibile)	Foglio	Particella	Superficie mq	Provincia	Comune	Località	Bene soggetto ad ammortamento	Data di acquisizione	Modalità di acquisizione	Criterio di valutazione secondo i principi del D.lgs 118/2011	Valore dell'immobile secondo i principi del D.lgs 118/2011 al 31/12/2019 (euro)	Valore dell'immobile secondo i principi del D.lgs 118/2011 al 31/12/2018 (euro)	Ente Gestore	Note
38726	TERRENI AGRICOLI	1.2.2.02.13.01.001	Indisponibile	60	16	5.880	TR	SAN VENANZO	VOC. BALLI	No	10/07/1975	TRASFERIMENTO A TITOLO GRATUITO	Valore catastale	1.233,38	1.233,38	AGENZIA FORESTALE REGIONALE	
38727	TERRENI AGRICOLI	1.2.2.02.13.01.001	Indisponibile	60	20	246.250	TR	SAN VENANZO	VOC. BALLI	No	10/07/1975	TRASFERIMENTO A TITOLO GRATUITO	Valore catastale	51.665,25	51.665,25	AGENZIA FORESTALE REGIONALE	
38728	TERRENI AGRICOLI	1.2.2.02.13.01.001	Indisponibile	60	21	31.290	TR	SAN VENANZO	VOC. BALLI	No	10/07/1975	TRASFERIMENTO A TITOLO GRATUITO	Valore catastale	6.565,00	6.565,00	AGENZIA FORESTALE REGIONALE	
38729	TERRENI AGRICOLI	1.2.2.02.13.01.001	Indisponibile	60	33	221.160	TR	SAN VENANZO	VOC. BALLI	No	10/07/1975	TRASFERIMENTO A TITOLO GRATUITO	Valore catastale	33.930,00	33.930,00	AGENZIA FORESTALE REGIONALE	
38730	TERRENI AGRICOLI	1.2.2.02.13.01.001	Indisponibile	60	34	10.140	TR	SAN VENANZO	VOC. BALLI	No	10/07/1975	TRASFERIMENTO A TITOLO GRATUITO	Valore catastale	2.127,13	2.127,13	AGENZIA FORESTALE REGIONALE	
38731	TERRENI AGRICOLI	1.2.2.02.13.01.001	Indisponibile	60	35	210	TR	SAN VENANZO	VOC. BALLI	No	10/07/1975	TRASFERIMENTO A TITOLO GRATUITO	Valore catastale	87,75	87,75	AGENZIA FORESTALE REGIONALE	
38732	TERRENI AGRICOLI	1.2.2.02.13.01.001	Indisponibile	61	1	229.100	TR	SAN VENANZO		No	10/07/1975	TRASFERIMENTO A TITOLO GRATUITO	Valore catastale	24.995,75	24.995,75	AGENZIA FORESTALE REGIONALE	
38733	TERRENI AGRICOLI	1.2.2.02.13.01.001	Indisponibile	61	2	1.620	TR	SAN VENANZO		No	10/07/1975	TRASFERIMENTO A TITOLO GRATUITO	Valore catastale	271,38	271,38	AGENZIA FORESTALE REGIONALE	
38734	TERRENI AGRICOLI	1.2.2.02.13.01.001	Indisponibile	61	3	2.510	TR	SAN VENANZO		No	10/07/1975	TRASFERIMENTO A TITOLO GRATUITO	Valore catastale	357,50	357,50	AGENZIA FORESTALE REGIONALE	
38735	TERRENI AGRICOLI	1.2.2.02.13.01.001	Indisponibile	61	4	30	TR	SAN VENANZO		No	10/07/1975	TRASFERIMENTO A TITOLO GRATUITO	Valore catastale	1,63	1,63	AGENZIA FORESTALE REGIONALE	
38736	TERRENI AGRICOLI	1.2.2.02.13.01.001	Indisponibile	61	5	880	TR	SAN VENANZO		No	10/07/1975	TRASFERIMENTO A TITOLO GRATUITO	Valore catastale	258,38	258,38	AGENZIA FORESTALE REGIONALE	
38737	TERRENI AGRICOLI	1.2.2.02.13.01.001	Indisponibile	61	6	440	TR	SAN VENANZO		No	10/07/1975	TRASFERIMENTO A TITOLO GRATUITO	Valore catastale	17,88	17,88	AGENZIA FORESTALE REGIONALE	
38738	TERRENI AGRICOLI	1.2.2.02.13.01.001	Indisponibile	61	7	15.820	TR	SAN VENANZO		No	10/07/1975	TRASFERIMENTO A TITOLO GRATUITO	Valore catastale	2.626,00	2.626,00	AGENZIA FORESTALE REGIONALE	
38739	TERRENI AGRICOLI	1.2.2.02.13.01.001	Indisponibile	61	12	38.370	TR	SAN VENANZO		No	28/05/1980	TRASFERIMENTO A TITOLO GRATUITO	Valore catastale	4.186,00	4.186,00	AGENZIA FORESTALE REGIONALE	
38740	TERRENI AGRICOLI	1.2.2.02.13.01.001	Indisponibile	61	13	15.390	TR	SAN VENANZO		No	28/05/1980	TRASFERIMENTO A TITOLO GRATUITO	Valore catastale	6.170,13	6.170,13	AGENZIA FORESTALE REGIONALE	
38741	TERRENI AGRICOLI	1.2.2.02.13.01.001	Indisponibile	61	15	1.630	TR	SAN VENANZO		No	28/05/1980	TRASFERIMENTO A TITOLO GRATUITO	Valore catastale	273,00	273,00	AGENZIA FORESTALE REGIONALE	
38742	TERRENI AGRICOLI	1.2.2.02.13.01.001	Indisponibile	61	16	36.490	TR	SAN VENANZO		No	28/05/1980	TRASFERIMENTO A TITOLO GRATUITO	Valore catastale	5.512,00	5.512,00	AGENZIA FORESTALE REGIONALE	
38743	TERRENI AGRICOLI	1.2.2.02.13.01.001	Indisponibile	61	17	2.740	TR	SAN VENANZO		No	28/05/1980	TRASFERIMENTO A TITOLO GRATUITO	Valore catastale	115,38	115,38	AGENZIA FORESTALE REGIONALE	
38744	TERRENI AGRICOLI	1.2.2.02.13.01.001	Indisponibile	61	18	26.000	TR	SAN VENANZO		No	28/05/1980	TRASFERIMENTO A TITOLO GRATUITO	Valore catastale	3.709,88	3.709,88	AGENZIA FORESTALE REGIONALE	
38745	TERRENI AGRICOLI	1.2.2.02.13.01.001	Indisponibile	61	19	12.760	TR	SAN VENANZO		No	28/05/1980	TRASFERIMENTO A TITOLO GRATUITO	Valore catastale	2.141,75	2.141,75	AGENZIA FORESTALE REGIONALE	

PATRIMONIO IMMOBILIARE REGIONE UMBRIA
Prospetto Terreni al 31/12/2019

Sviluppumbria S.p.A.

Numero Identificativo (da sistema informativo)	Classificazione secondo il piano dei conti dello Stato Patrimoniale in base al D.lgs.118/2011 (Descrizione)	Classificazione secondo il piano dei conti dello Stato Patrimoniale in base al D.lgs.118/2011 (Codice)	Classificazione ai sensi del codice civile (demaniale,disponibile, indisponibile)	Foglio	Particella	Superficie mq	Provincia	Comune	Località	Bene soggetto ad ammortamento	Data di acquisizione	Modalità di acquisizione	Criterio di valutazione secondo i principi del D.lgs 118/2011	Valore dell'immobile secondo i principi del D.lgs 118/2011 al 31/12/2019 (euro)	Valore dell'immobile secondo i principi del D.lgs 118/2011 al 31/12/2018 (euro)	Ente Gestore	Note
38746	TERRENI AGRICOLI	1.2.2.02.13.01.001	Indisponibile	61	23	31.350	TR	SAN VENANZO		No	28/05/1980	TRASFERIMENTO A TITOLO GRATUITO	Valore catastale	3.420,63	3.420,63	AGENZIA FORESTALE REGIONALE	
38748	TERRENI AGRICOLI	1.2.2.02.13.01.001	Indisponibile	61	25	13.070	TR	SAN VENANZO		No	28/05/1980	TRASFERIMENTO A TITOLO GRATUITO	Valore catastale	4.489,88	4.489,88	AGENZIA FORESTALE REGIONALE	
38749	TERRENI AGRICOLI	1.2.2.02.13.01.001	Indisponibile	61	26	16.470	TR	SAN VENANZO		No	28/05/1980	TRASFERIMENTO A TITOLO GRATUITO	Valore catastale	7.527,00	7.527,00	AGENZIA FORESTALE REGIONALE	
38750	TERRENI AGRICOLI	1.2.2.02.13.01.001	Indisponibile	61	27	13.710	TR	SAN VENANZO		No	28/05/1980	TRASFERIMENTO A TITOLO GRATUITO	Valore catastale	5.471,38	5.471,38	AGENZIA FORESTALE REGIONALE	
38751	TERRENI AGRICOLI	1.2.2.02.13.01.001	Indisponibile	61	28	13.900	TR	SAN VENANZO		No	28/05/1980	TRASFERIMENTO A TITOLO GRATUITO	Valore catastale	6.415,50	6.415,50	AGENZIA FORESTALE REGIONALE	
38752	TERRENI AGRICOLI	1.2.2.02.13.01.001	Indisponibile	61	31	12.350	TR	SAN VENANZO		No	28/05/1980	TRASFERIMENTO A TITOLO GRATUITO	Valore catastale	4.324,13	4.324,13	AGENZIA FORESTALE REGIONALE	
38753	TERRENI AGRICOLI	1.2.2.02.13.01.001	Indisponibile	61	32	13.380	TR	SAN VENANZO		No	28/05/1980	TRASFERIMENTO A TITOLO GRATUITO	Valore catastale	5.421,00	5.421,00	AGENZIA FORESTALE REGIONALE	
38754	TERRENI AGRICOLI	1.2.2.02.13.01.001	Indisponibile	61	35	10.790	TR	SAN VENANZO		No	28/05/1980	TRASFERIMENTO A TITOLO GRATUITO	Valore catastale	4.527,25	4.527,25	AGENZIA FORESTALE REGIONALE	
38755	TERRENI AGRICOLI	1.2.2.02.13.01.001	Indisponibile	61	41	14.780	TR	SAN VENANZO		No	28/05/1980	TRASFERIMENTO A TITOLO GRATUITO	Valore catastale	2.442,38	2.442,38	AGENZIA FORESTALE REGIONALE	
38756	TERRENI AGRICOLI	1.2.2.02.13.01.001	Indisponibile	61	44	23.550	TR	SAN VENANZO		No	28/05/1980	TRASFERIMENTO A TITOLO GRATUITO	Valore catastale	4.168,13	4.168,13	AGENZIA FORESTALE REGIONALE	
38757	TERRENI AGRICOLI	1.2.2.02.13.01.001	Indisponibile	61	45	25.570	TR	SAN VENANZO		No	28/05/1980	TRASFERIMENTO A TITOLO GRATUITO	Valore catastale	10.611,25	10.611,25	AGENZIA FORESTALE REGIONALE	
38758	TERRENI AGRICOLI	1.2.2.02.13.01.001	Indisponibile	61	46	180.970	TR	SAN VENANZO		No	10/07/1975	TRASFERIMENTO A TITOLO GRATUITO	Valore catastale	19.743,75	19.743,75	AGENZIA FORESTALE REGIONALE	
38759	TERRENI AGRICOLI	1.2.2.02.13.01.001	Indisponibile	61	48	3.890	TR	SAN VENANZO		No	10/07/1975	TRASFERIMENTO A TITOLO GRATUITO	Valore catastale	294,13	294,13	AGENZIA FORESTALE REGIONALE	
38760	TERRENI AGRICOLI	1.2.2.02.13.01.001	Indisponibile	61	57	26.000	TR	SAN VENANZO		No	28/05/1980	TRASFERIMENTO A TITOLO GRATUITO	Valore catastale	12.000,63	12.000,63	AGENZIA FORESTALE REGIONALE	
38761	TERRENI AGRICOLI	1.2.2.02.13.01.001	Indisponibile	61	76	5.000	TR	SAN VENANZO		No	28/05/1980	TRASFERIMENTO A TITOLO GRATUITO	Valore catastale	3.566,88	3.566,88	AGENZIA FORESTALE REGIONALE	
38762	TERRENI AGRICOLI	1.2.2.02.13.01.001	Indisponibile	61	77	27.840	TR	SAN VENANZO		No	28/05/1980	TRASFERIMENTO A TITOLO GRATUITO	Valore catastale	19.859,13	19.859,13	AGENZIA FORESTALE REGIONALE	
38763	TERRENI AGRICOLI	1.2.2.02.13.01.001	Indisponibile	61	78	5.000	TR	SAN VENANZO		No	28/05/1980	TRASFERIMENTO A TITOLO GRATUITO	Valore catastale	2.276,63	2.276,63	AGENZIA FORESTALE REGIONALE	
38764	TERRENI AGRICOLI	1.2.2.02.13.01.001	Indisponibile	61	79	9.400	TR	SAN VENANZO		No	28/05/1980	TRASFERIMENTO A TITOLO GRATUITO	Valore catastale	4.338,75	4.338,75	AGENZIA FORESTALE REGIONALE	
38765	TERRENI AGRICOLI	1.2.2.02.13.01.001	Indisponibile	62	1	27.000	TR	SAN VENANZO		No	10/07/1975	TRASFERIMENTO A TITOLO GRATUITO	Valore catastale	2.946,13	2.946,13	AGENZIA FORESTALE REGIONALE	
38766	TERRENI AGRICOLI	1.2.2.02.13.01.001	Indisponibile	62	2	50.190	TR	SAN VENANZO		No	10/07/1975	TRASFERIMENTO A TITOLO GRATUITO	Valore catastale	6.738,88	6.738,88	AGENZIA FORESTALE REGIONALE	

PATRIMONIO IMMOBILIARE REGIONE UMBRIA
Prospetto Terreni al 31/12/2019

Sviluppumbria S.p.A.

Numero Identificativo (da sistema informativo)	Classificazione secondo il piano dei conti dello Stato Patrimoniale in base al D.lgs.118/2011 (Descrizione)	Classificazione secondo il piano dei conti dello Stato Patrimoniale in base al D.lgs.118/2011 (Codice)	Classificazione ai sensi del codice civile (demaniale,disponibile, indisponibile)	Foglio	Particella	Superficie mq	Provincia	Comune	Località	Bene soggetto ad ammortamento	Data di acquisizione	Modalità di acquisizione	Criterio di valutazione secondo i principi del D.lgs 118/2011	Valore dell'immobile secondo i principi del D.lgs 118/2011 al 31/12/2019 (euro)	Valore dell'immobile secondo i principi del D.lgs 118/2011 al 31/12/2018 (euro)	Ente Gestore	Note
38767	TERRENI AGRICOLI	1.2.2.02.13.01.001	Indisponibile	62	3	8.990	TR	SAN VENANZO		No	10/07/1975	TRASFERIMENTO A TITOLO GRATUITO	Valore catastale	981,50	981,50	AGENZIA FORESTALE REGIONALE	
38768	TERRENI AGRICOLI	1.2.2.02.13.01.001	Indisponibile	62	4	970	TR	SAN VENANZO		No	10/07/1975	TRASFERIMENTO A TITOLO GRATUITO	Valore catastale	138,13	138,13	AGENZIA FORESTALE REGIONALE	
38769	TERRENI AGRICOLI	1.2.2.02.13.01.001	Indisponibile	62	5	28.670	TR	SAN VENANZO		No	10/07/1975	TRASFERIMENTO A TITOLO GRATUITO	Valore catastale	3.849,63	3.849,63	AGENZIA FORESTALE REGIONALE	
38770	TERRENI AGRICOLI	1.2.2.02.13.01.001	Indisponibile	62	6	10.650	TR	SAN VENANZO		No	10/07/1975	TRASFERIMENTO A TITOLO GRATUITO	Valore catastale	1.430,00	1.430,00	AGENZIA FORESTALE REGIONALE	
38771	TERRENI AGRICOLI	1.2.2.02.13.01.001	Indisponibile	62	7	4.098	TR	SAN VENANZO		No	10/07/1975	TRASFERIMENTO A TITOLO GRATUITO	Valore catastale	172,25	172,25	AGENZIA FORESTALE REGIONALE	
38772	TERRENI AGRICOLI	1.2.2.02.13.01.001	Indisponibile	62	8	67.200	TR	SAN VENANZO		No	10/07/1975	TRASFERIMENTO A TITOLO GRATUITO	Valore catastale	9.023,63	9.023,63	AGENZIA FORESTALE REGIONALE	
38773	TERRENI AGRICOLI	1.2.2.02.13.01.001	Indisponibile	62	9	3.210	TR	SAN VENANZO		No	28/05/1980	TRASFERIMENTO A TITOLO GRATUITO	Valore catastale	351,00	351,00	AGENZIA FORESTALE REGIONALE	
38774	TERRENI AGRICOLI	1.2.2.02.13.01.001	Indisponibile	62	10	9.220	TR	SAN VENANZO		No	28/05/1980	TRASFERIMENTO A TITOLO GRATUITO	Valore catastale	2.708,88	2.708,88	AGENZIA FORESTALE REGIONALE	
38775	TERRENI AGRICOLI	1.2.2.02.13.01.001	Indisponibile	62	11	15.290	TR	SAN VENANZO		No	28/05/1980	TRASFERIMENTO A TITOLO GRATUITO	Valore catastale	2.052,38	2.052,38	AGENZIA FORESTALE REGIONALE	
38776	TERRENI AGRICOLI	1.2.2.02.13.01.001	Indisponibile	62	12	96.760	TR	SAN VENANZO		No	28/05/1980	TRASFERIMENTO A TITOLO GRATUITO	Valore catastale	12.993,50	12.993,50	AGENZIA FORESTALE REGIONALE	
38777	TERRENI AGRICOLI	1.2.2.02.13.01.001	Indisponibile	62	13	48.290	TR	SAN VENANZO		No	28/05/1980	TRASFERIMENTO A TITOLO GRATUITO	Valore catastale	2.026,38	2.026,38	AGENZIA FORESTALE REGIONALE	
38778	TERRENI AGRICOLI	1.2.2.02.13.01.001	Indisponibile	62	14	55.980	TR	SAN VENANZO		No	28/05/1980	TRASFERIMENTO A TITOLO GRATUITO	Valore catastale	7.517,25	7.517,25	AGENZIA FORESTALE REGIONALE	
38779	TERRENI AGRICOLI	1.2.2.02.13.01.001	Indisponibile	62	15	31.510	TR	SAN VENANZO	ILIANO	No	28/05/1980	TRASFERIMENTO A TITOLO GRATUITO	Valore catastale	4.496,38	4.496,38	AGENZIA FORESTALE REGIONALE	
38780	TERRENI AGRICOLI	1.2.2.02.13.01.001	Indisponibile	62	16	12.160	TR	SAN VENANZO		No	28/05/1980	TRASFERIMENTO A TITOLO GRATUITO	Valore catastale	2.551,25	2.551,25	AGENZIA FORESTALE REGIONALE	
38781	TERRENI AGRICOLI	1.2.2.02.13.01.001	Indisponibile	62	17	20.320	TR	SAN VENANZO		No	28/05/1980	TRASFERIMENTO A TITOLO GRATUITO	Valore catastale	2.899,00	2.899,00	AGENZIA FORESTALE REGIONALE	
38782	TERRENI AGRICOLI	1.2.2.02.13.01.001	Indisponibile	62	18	27.280	TR	SAN VENANZO		No	31/12/2015	ACQUISIZIONE	Valore acquisizione	4.871,72	12.592,13	AGENZIA FORESTALE REGIONALE	Inserimento modalità di acquisizione e valore, anno 2019
38783	TERRENI AGRICOLI	1.2.2.02.13.01.001	Indisponibile	62	20	3.020	TR	SAN VENANZO		No	28/05/1980	TRASFERIMENTO A TITOLO GRATUITO	Valore catastale	329,88	329,88	AGENZIA FORESTALE REGIONALE	
38784	TERRENI AGRICOLI	1.2.2.02.13.01.001	Indisponibile	62	21	7.830	TR	SAN VENANZO		No	28/05/1980	TRASFERIMENTO A TITOLO GRATUITO	Valore catastale	328,25	328,25	AGENZIA FORESTALE REGIONALE	
38785	TERRENI AGRICOLI	1.2.2.02.13.01.001	Indisponibile	62	22	59.410	TR	SAN VENANZO		No	28/05/1980	TRASFERIMENTO A TITOLO GRATUITO	Valore catastale	4.486,63	4.486,63	AGENZIA FORESTALE REGIONALE	
38786	TERRENI AGRICOLI	1.2.2.02.13.01.001	Indisponibile	62	24	82.150	TR	SAN VENANZO		No	10/07/1975	TRASFERIMENTO A TITOLO GRATUITO	Valore catastale	11.030,50	11.030,50	AGENZIA FORESTALE REGIONALE	

PATRIMONIO IMMOBILIARE REGIONE UMBRIA
Prospetto Terreni al 31/12/2019

Sviluppumbria S.p.A.

Numero Identificativo (da sistema informativo)	Classificazione secondo il piano dei conti dello Stato Patrimoniale in base al D.lgs.118/2011 (Descrizione)	Classificazione secondo il piano dei conti dello Stato Patrimoniale in base al D.lgs.118/2011 (Codice)	Classificazione ai sensi del codice civile (demaniale,disponibile, indisponibile)	Foglio	Particella	Superficie mq	Provincia	Comune	Località	Bene soggetto ad ammortamento	Data di acquisizione	Modalità di acquisizione	Criterio di valutazione secondo i principi del D.lgs 118/2011	Valore dell'immobile secondo i principi del D.lgs 118/2011 al 31/12/2019 (euro)	Valore dell'immobile secondo i principi del D.lgs 118/2011 al 31/12/2018 (euro)	Ente Gestore	Note
38787	TERRENI AGRICOLI	1.2.2.02.13.01.001	Indisponibile	62	25	53.240	TR	SAN VENANZO		No	10/07/1975	TRASFERIMENTO A TITOLO GRATUITO	Valore catastale	7.148,38	7.148,38	AGENZIA FORESTALE REGIONALE	
38788	TERRENI AGRICOLI	1.2.2.02.13.01.001	Indisponibile	62	26	28.550	TR	SAN VENANZO		No	10/07/1975	TRASFERIMENTO A TITOLO GRATUITO	Valore catastale	3.833,38	3.833,38	AGENZIA FORESTALE REGIONALE	
38789	TERRENI AGRICOLI	1.2.2.02.13.01.001	Indisponibile	62	27	6.210	TR	SAN VENANZO		No	10/07/1975	TRASFERIMENTO A TITOLO GRATUITO	Valore catastale	833,63	833,63	AGENZIA FORESTALE REGIONALE	
38790	TERRENI AGRICOLI	1.2.2.02.13.01.001	Indisponibile	62	28	40.980	TR	SAN VENANZO		No	10/07/1975	TRASFERIMENTO A TITOLO GRATUITO	Valore catastale	5.502,25	5.502,25	AGENZIA FORESTALE REGIONALE	
38791	TERRENI AGRICOLI	1.2.2.02.13.01.001	Indisponibile	62	29	9.662	TR	SAN VENANZO		No	10/07/1975	TRASFERIMENTO A TITOLO GRATUITO	Valore catastale	406,25	406,25	AGENZIA FORESTALE REGIONALE	Variazione colturale registrata anno 2018
38792	TERRENI AGRICOLI	1.2.2.02.13.01.001	Indisponibile	62	30	105.750	TR	SAN VENANZO		No	28/05/1980	TRASFERIMENTO A TITOLO GRATUITO	Valore catastale	14.199,25	14.199,25	AGENZIA FORESTALE REGIONALE	
38794	TERRENI AGRICOLI	1.2.2.02.13.01.001	Indisponibile	62	32	37.940	TR	SAN VENANZO		No	28/05/1980	TRASFERIMENTO A TITOLO GRATUITO	Valore catastale	1.592,50	1.592,50	AGENZIA FORESTALE REGIONALE	
38795	TERRENI AGRICOLI	1.2.2.02.13.01.001	Indisponibile	62	33	11.840	TR	SAN VENANZO		No	10/07/1975	TRASFERIMENTO A TITOLO GRATUITO	Valore catastale	5.464,88	5.464,88	AGENZIA FORESTALE REGIONALE	
38796	TERRENI AGRICOLI	1.2.2.02.13.01.001	Indisponibile	62	34	2.640	TR	SAN VENANZO		No	28/05/1980	TRASFERIMENTO A TITOLO GRATUITO	Valore catastale	310,38	310,38	AGENZIA FORESTALE REGIONALE	
38797	TERRENI AGRICOLI	1.2.2.02.13.01.001	Indisponibile	62	35	4.490	TR	SAN VENANZO		No	10/07/1975	TRASFERIMENTO A TITOLO GRATUITO	Valore catastale	602,88	602,88	AGENZIA FORESTALE REGIONALE	
38798	TERRENI AGRICOLI	1.2.2.02.13.01.001	Indisponibile	63	1	6.250	TR	SAN VENANZO		No	28/05/1980	TRASFERIMENTO A TITOLO GRATUITO	Valore catastale	1.836,25	1.836,25	AGENZIA FORESTALE REGIONALE	
38799	TERRENI AGRICOLI	1.2.2.02.13.01.001	Indisponibile	63	2	17.280	TR	SAN VENANZO		No	28/05/1980	TRASFERIMENTO A TITOLO GRATUITO	Valore catastale	5.006,63	5.006,63	AGENZIA FORESTALE REGIONALE	
38800	TERRENI AGRICOLI	1.2.2.02.13.01.001	Indisponibile	63	4	7.750	TR	SAN VENANZO		No	28/05/1980	TRASFERIMENTO A TITOLO GRATUITO	Valore catastale	845,00	845,00	AGENZIA FORESTALE REGIONALE	
38801	TERRENI AGRICOLI	1.2.2.02.13.01.001	Indisponibile	63	5	5.620	TR	SAN VENANZO		No	28/05/1980	TRASFERIMENTO A TITOLO GRATUITO	Valore catastale	659,75	659,75	AGENZIA FORESTALE REGIONALE	
38802	TERRENI AGRICOLI	1.2.2.02.13.01.001	Indisponibile	63	7	42.690	TR	SAN VENANZO	ILIANO	No	28/05/1980	TRASFERIMENTO A TITOLO GRATUITO	Valore catastale	12.540,13	12.540,13	AGENZIA FORESTALE REGIONALE	
38803	TERRENI AGRICOLI	1.2.2.02.13.01.001	Indisponibile	63	8	187.780	TR	SAN VENANZO	FORNACE	No	28/05/1980	TRASFERIMENTO A TITOLO GRATUITO	Valore catastale	31.518,50	31.518,50	AGENZIA FORESTALE REGIONALE	
38804	TERRENI AGRICOLI	1.2.2.02.13.01.001	Indisponibile	63	11	12.800	TR	SAN VENANZO	ILIANO	No	28/05/1980	TRASFERIMENTO A TITOLO GRATUITO	Valore catastale	2.375,75	2.375,75	AGENZIA FORESTALE REGIONALE	
38805	TERRENI AGRICOLI	1.2.2.02.13.01.001	Indisponibile	63	12	22.470	TR	SAN VENANZO	ILIANO	No	28/05/1980	TRASFERIMENTO A TITOLO GRATUITO	Valore catastale	3.771,63	3.771,63	AGENZIA FORESTALE REGIONALE	
38806	TERRENI AGRICOLI	1.2.2.02.13.01.001	Indisponibile	63	13	19.040	TR	SAN VENANZO	ILIANO	No	28/05/1980	TRASFERIMENTO A TITOLO GRATUITO	Valore catastale	6.391,13	6.391,13	AGENZIA FORESTALE REGIONALE	
38807	TERRENI AGRICOLI	1.2.2.02.13.01.001	Indisponibile	63	14	13.170	TR	SAN VENANZO	ILIANO	No	28/05/1980	TRASFERIMENTO A TITOLO GRATUITO	Valore catastale	2.210,00	2.210,00	AGENZIA FORESTALE REGIONALE	

PATRIMONIO IMMOBILIARE REGIONE UMBRIA
Prospetto Terreni al 31/12/2019

Sviluppumbria S.p.A.

Numero Identificativo (da sistema informativo)	Classificazione secondo il piano dei conti dello Stato Patrimoniale in base al D.lgs.118/2011 (Descrizione)	Classificazione secondo il piano dei conti dello Stato Patrimoniale in base al D.lgs.118/2011 (Codice)	Classificazione ai sensi del codice civile (demaniale,disponibile, indisponibile)	Foglio	Particella	Superficie mq	Provincia	Comune	Località	Bene soggetto ad ammortamento	Data di acquisizione	Modalità di acquisizione	Criterio di valutazione secondo i principi del D.lgs 118/2011	Valore dell'immobile secondo i principi del D.lgs 118/2011 al 31/12/2019 (euro)	Valore dell'immobile secondo i principi del D.lgs 118/2011 al 31/12/2018 (euro)	Ente Gestore	Note
38808	TERRENI AGRICOLI	1.2.2.02.13.01.001	Indisponibile	63	17	9.010	TR	SAN VENANZO	FORNACE	No	28/05/1980	TRASFERIMENTO A TITOLO GRATUITO	Valore catastale	2.123,88	2.123,88	AGENZIA FORESTALE REGIONALE	
38809	TERRENI AGRICOLI	1.2.2.02.13.01.001	Indisponibile	63	18	37.840	TR	SAN VENANZO		No	28/05/1980	TRASFERIMENTO A TITOLO GRATUITO	Valore catastale	15.877,88	15.877,88	AGENZIA FORESTALE REGIONALE	
38810	TERRENI AGRICOLI	1.2.2.02.13.01.001	Indisponibile	63	23	19.530	TR	SAN VENANZO	FORNACE	No	28/05/1980	TRASFERIMENTO A TITOLO GRATUITO	Valore catastale	6.893,25	6.893,25	AGENZIA FORESTALE REGIONALE	
38811	TERRENI AGRICOLI	1.2.2.02.13.01.001	Indisponibile	63	25	5.550	TR	SAN VENANZO	FORNACE	No	28/05/1980	TRASFERIMENTO A TITOLO GRATUITO	Valore catastale	334,75	334,75	AGENZIA FORESTALE REGIONALE	
38813	TERRENI AGRICOLI	1.2.2.02.13.01.001	Indisponibile	63	30	340	TR	SAN VENANZO	FORNACE	No	28/05/1980	TRASFERIMENTO A TITOLO GRATUITO	Valore catastale	56,88	56,88	AGENZIA FORESTALE REGIONALE	
38814	TERRENI AGRICOLI	1.2.2.02.13.01.001	Indisponibile	63	44	43.660	TR	SAN VENANZO		No	28/05/1980	TRASFERIMENTO A TITOLO GRATUITO	Valore catastale	4.762,88	4.762,88	AGENZIA FORESTALE REGIONALE	
38815	TERRENI AGRICOLI	1.2.2.02.13.01.001	Indisponibile	63	95	3.900	TR	SAN VENANZO		No	28/05/1980	TRASFERIMENTO A TITOLO GRATUITO	Valore catastale	1.145,63	1.145,63	AGENZIA FORESTALE REGIONALE	
38816	TERRENI AGRICOLI	1.2.2.02.13.01.001	Indisponibile	63	96	31.340	TR	SAN VENANZO		No	28/05/1980	TRASFERIMENTO A TITOLO GRATUITO	Valore catastale	5.260,13	5.260,13	AGENZIA FORESTALE REGIONALE	
38817	TERRENI AGRICOLI	1.2.2.02.13.01.001	Indisponibile	69	1	304.150	TR	SAN VENANZO		No	10/07/1975	TRASFERIMENTO A TITOLO GRATUITO	Valore catastale	22.972,63	22.972,63	AGENZIA FORESTALE REGIONALE	
38818	TERRENI AGRICOLI	1.2.2.02.13.01.001	Indisponibile	69	2	53.500	TR	SAN VENANZO		No	10/07/1975	TRASFERIMENTO A TITOLO GRATUITO	Valore catastale	19.823,38	19.823,38	AGENZIA FORESTALE REGIONALE	
38819	TERRENI AGRICOLI	1.2.2.02.13.01.001	Indisponibile	69	3	132.070	TR	SAN VENANZO		No	10/07/1975	TRASFERIMENTO A TITOLO GRATUITO	Valore catastale	22.168,25	22.168,25	AGENZIA FORESTALE REGIONALE	
38820	TERRENI AGRICOLI	1.2.2.02.13.01.001	Indisponibile	69	4	1.510	TR	SAN VENANZO		No	10/07/1975	TRASFERIMENTO A TITOLO GRATUITO	Valore catastale	63,38	63,38	AGENZIA FORESTALE REGIONALE	
38821	TERRENI AGRICOLI	1.2.2.02.13.01.001	Indisponibile	69	5	400	TR	SAN VENANZO		No	10/07/1975	TRASFERIMENTO A TITOLO GRATUITO	Valore catastale	47,13	47,13	AGENZIA FORESTALE REGIONALE	
38822	TERRENI AGRICOLI	1.2.2.02.13.01.001	Indisponibile	69	6	25.650	TR	SAN VENANZO		No	10/07/1975	TRASFERIMENTO A TITOLO GRATUITO	Valore catastale	10.764,00	10.764,00	AGENZIA FORESTALE REGIONALE	
38823	TERRENI AGRICOLI	1.2.2.02.13.01.001	Indisponibile	69	7	6.890	TR	SAN VENANZO		No	10/07/1975	TRASFERIMENTO A TITOLO GRATUITO	Valore catastale	2.601,63	2.601,63	AGENZIA FORESTALE REGIONALE	
38824	TERRENI AGRICOLI	1.2.2.02.13.01.001	Indisponibile	69	8	35.150	TR	SAN VENANZO		No	10/07/1975	TRASFERIMENTO A TITOLO GRATUITO	Valore catastale	14.919,13	14.919,13	AGENZIA FORESTALE REGIONALE	Variazione registrata anno 2018
38825	TERRENI AGRICOLI	1.2.2.02.13.01.001	Indisponibile	69	9	5.980	TR	SAN VENANZO		No	10/07/1975	TRASFERIMENTO A TITOLO GRATUITO	Valore catastale	4.767,75	4.767,75	AGENZIA FORESTALE REGIONALE	
38826	TERRENI AGRICOLI	1.2.2.02.13.01.001	Indisponibile	69	10	35.220	TR	SAN VENANZO		No	10/07/1975	TRASFERIMENTO A TITOLO GRATUITO	Valore catastale	5.320,25	5.320,25	AGENZIA FORESTALE REGIONALE	
38827	TERRENI AGRICOLI	1.2.2.02.13.01.001	Indisponibile	69	11	2.620	TR	SAN VENANZO		No	10/07/1975	TRASFERIMENTO A TITOLO GRATUITO	Valore catastale	110,50	110,50	AGENZIA FORESTALE REGIONALE	
38828	TERRENI AGRICOLI	1.2.2.02.13.01.001	Indisponibile	69	12	3.250	TR	SAN VENANZO		No	10/07/1975	TRASFERIMENTO A TITOLO GRATUITO	Valore catastale	1.499,88	1.499,88	AGENZIA FORESTALE REGIONALE	

PATRIMONIO IMMOBILIARE REGIONE UMBRIA
Prospetto Terreni al 31/12/2019

Sviluppumbria S.p.A.

Numero Identificativo (da sistema informativo)	Classificazione secondo il piano dei conti dello Stato Patrimoniale in base al D.lgs.118/2011 (Descrizione)	Classificazione secondo il piano dei conti dello Stato Patrimoniale in base al D.lgs.118/2011 (Codice)	Classificazione ai sensi del codice civile (demaniale,disponibile, indisponibile)	Foglio	Particella	Superficie mq	Provincia	Comune	Località	Bene soggetto ad ammortamento	Data di acquisizione	Modalità di acquisizione	Criterio di valutazione secondo i principi del D.lgs 118/2011	Valore dell'immobile secondo i principi del D.lgs 118/2011 al 31/12/2019 (euro)	Valore dell'immobile secondo i principi del D.lgs 118/2011 al 31/12/2018 (euro)	Ente Gestore	Note
38829	TERRENI AGRICOLI	1.2.2.02.13.01.001	Indisponibile	69	13	2.430	TR	SAN VENANZO		No	10/07/1975	TRASFERIMENTO A TITOLO GRATUITO	Valore catastale	326,63	326,63	AGENZIA FORESTALE REGIONALE	
38830	TERRENI AGRICOLI	1.2.2.02.13.01.001	Indisponibile	69	15	4.070	TR	SAN VENANZO		No	10/07/1975	TRASFERIMENTO A TITOLO GRATUITO	Valore catastale	1.707,88	1.707,88	AGENZIA FORESTALE REGIONALE	
38831	TERRENI AGRICOLI	1.2.2.02.13.01.001	Indisponibile	69	16	1.720	TR	SAN VENANZO		No	10/07/1975	TRASFERIMENTO A TITOLO GRATUITO	Valore catastale	71,50	71,50	AGENZIA FORESTALE REGIONALE	
38832	TERRENI AGRICOLI	1.2.2.02.13.01.001	Indisponibile	69	17	39.380	TR	SAN VENANZO		No	10/07/1975	TRASFERIMENTO A TITOLO GRATUITO	Valore catastale	5.949,13	5.949,13	AGENZIA FORESTALE REGIONALE	
38833	TERRENI AGRICOLI	1.2.2.02.13.01.001	Indisponibile	69	18	20.540	TR	SAN VENANZO		No	10/07/1975	TRASFERIMENTO A TITOLO GRATUITO	Valore catastale	8.619,00	8.619,00	AGENZIA FORESTALE REGIONALE	
38834	TERRENI AGRICOLI	1.2.2.02.13.01.001	Indisponibile	69	19	1.450	TR	SAN VENANZO		No	10/07/1975	TRASFERIMENTO A TITOLO GRATUITO	Valore catastale	303,88	303,88	AGENZIA FORESTALE REGIONALE	
38835	TERRENI AGRICOLI	1.2.2.02.13.01.001	Indisponibile	69	20	1.250	TR	SAN VENANZO		No	10/07/1975	TRASFERIMENTO A TITOLO GRATUITO	Valore catastale	430,63	430,63	AGENZIA FORESTALE REGIONALE	
38836	TERRENI AGRICOLI	1.2.2.02.13.01.001	Indisponibile	69	21	8.030	TR	SAN VENANZO		No	10/07/1975	TRASFERIMENTO A TITOLO GRATUITO	Valore catastale	5.728,13	5.728,13	AGENZIA FORESTALE REGIONALE	
38837	TERRENI AGRICOLI	1.2.2.02.13.01.001	Indisponibile	69	22	3.060	TR	SAN VENANZO		No	10/07/1975	TRASFERIMENTO A TITOLO GRATUITO	Valore catastale	1.797,25	1.797,25	AGENZIA FORESTALE REGIONALE	
38838	TERRENI AGRICOLI	1.2.2.02.13.01.001	Indisponibile	69	23	15.020	TR	SAN VENANZO		No	10/07/1975	TRASFERIMENTO A TITOLO GRATUITO	Valore catastale	6.303,38	6.303,38	AGENZIA FORESTALE REGIONALE	
38839	TERRENI AGRICOLI	1.2.2.02.13.01.001	Indisponibile	69	24	29.900	TR	SAN VENANZO		No	10/07/1975	TRASFERIMENTO A TITOLO GRATUITO	Valore catastale	4.517,50	4.517,50	AGENZIA FORESTALE REGIONALE	
38840	TERRENI AGRICOLI	1.2.2.02.13.01.001	Indisponibile	69	25	175.280	TR	SAN VENANZO		No	10/07/1975	TRASFERIMENTO A TITOLO GRATUITO	Valore catastale	19.123,00	19.123,00	AGENZIA FORESTALE REGIONALE	
38841	TERRENI AGRICOLI	1.2.2.02.13.01.001	Indisponibile	70	1	3.740	TR	SAN VENANZO		No	28/05/1980	TRASFERIMENTO A TITOLO GRATUITO	Valore catastale	627,25	627,25	AGENZIA FORESTALE REGIONALE	
38842	TERRENI AGRICOLI	1.2.2.02.13.01.001	Indisponibile	70	2	12.710	TR	SAN VENANZO		No	28/05/1980	TRASFERIMENTO A TITOLO GRATUITO	Valore catastale	9.031,75	9.031,75	AGENZIA FORESTALE REGIONALE	
38843	TERRENI AGRICOLI	1.2.2.02.13.01.001	Indisponibile	70	3	12.940	TR	SAN VENANZO		No	28/05/1980	TRASFERIMENTO A TITOLO GRATUITO	Valore catastale	7.579,00	7.579,00	AGENZIA FORESTALE REGIONALE	
38844	TERRENI AGRICOLI	1.2.2.02.13.01.001	Indisponibile	70	4	8.200	TR	SAN VENANZO		No	28/05/1980	TRASFERIMENTO A TITOLO GRATUITO	Valore catastale	2.499,25	2.499,25	AGENZIA FORESTALE REGIONALE	
38845	TERRENI AGRICOLI	1.2.2.02.13.01.001	Indisponibile	70	5	17.300	TR	SAN VENANZO		No	28/05/1980	TRASFERIMENTO A TITOLO GRATUITO	Valore catastale	3.630,25	3.630,25	AGENZIA FORESTALE REGIONALE	
38846	TERRENI AGRICOLI	1.2.2.02.13.01.001	Indisponibile	70	7	7.670	TR	SAN VENANZO		No	28/05/1980	TRASFERIMENTO A TITOLO GRATUITO	Valore catastale	3.703,38	3.703,38	AGENZIA FORESTALE REGIONALE	
38847	TERRENI AGRICOLI	1.2.2.02.13.01.001	Indisponibile	70	8	13.410	TR	SAN VENANZO		No	28/05/1980	TRASFERIMENTO A TITOLO GRATUITO	Valore catastale	5.627,38	5.627,38	AGENZIA FORESTALE REGIONALE	
38848	TERRENI AGRICOLI	1.2.2.02.13.01.001	Indisponibile	70	9	387.430	TR	SAN VENANZO		No	28/05/1980	TRASFERIMENTO A TITOLO GRATUITO	Valore catastale	52.024,38	52.024,38	AGENZIA FORESTALE REGIONALE	

PATRIMONIO IMMOBILIARE REGIONE UMBRIA
Prospetto Terreni al 31/12/2019

Sviluppumbria S.p.A.

Numero Identificativo (da sistema informativo)	Classificazione secondo il piano dei conti dello Stato Patrimoniale in base al D.lgs.118/2011 (Descrizione)	Classificazione secondo il piano dei conti dello Stato Patrimoniale in base al D.lgs.118/2011 (Codice)	Classificazione ai sensi del codice civile (demaniale,disponibile, indisponibile)	Foglio	Particella	Superficie mq	Provincia	Comune	Località	Bene soggetto ad ammortamento	Data di acquisizione	Modalità di acquisizione	Criterio di valutazione secondo i principi del D.lgs 118/2011	Valore dell'immobile secondo i principi del D.lgs 118/2011 al 31/12/2019 (euro)	Valore dell'immobile secondo i principi del D.lgs 118/2011 al 31/12/2018 (euro)	Ente Gestore	Note
38850	TERRENI AGRICOLI	1.2.2.02.13.01.001	Indisponibile	70	16	5.460	TR	SAN VENANZO		No	28/05/1980	TRASFERIMENTO A TITOLO GRATUITO	Valore catastale	2.291,25	2.291,25	AGENZIA FORESTALE REGIONALE	
38851	TERRENI AGRICOLI	1.2.2.02.13.01.001	Indisponibile	70	18	180.840	TR	SAN VENANZO		No	28/05/1980	TRASFERIMENTO A TITOLO GRATUITO	Valore catastale	13.659,75	13.659,75	AGENZIA FORESTALE REGIONALE	
38852	TERRENI AGRICOLI	1.2.2.02.13.01.001	Indisponibile	70	19	4.330	TR	SAN VENANZO		No	28/05/1980	TRASFERIMENTO A TITOLO GRATUITO	Valore catastale	1.816,75	1.816,75	AGENZIA FORESTALE REGIONALE	
38854	TERRENI AGRICOLI	1.2.2.02.13.01.001	Indisponibile	70	23	8.130	TR	SAN VENANZO		No	28/05/1980	TRASFERIMENTO A TITOLO GRATUITO	Valore catastale	3.410,88	3.410,88	AGENZIA FORESTALE REGIONALE	
38855	TERRENI AGRICOLI	1.2.2.02.13.01.001	Indisponibile	70	24	12.760	TR	SAN VENANZO		No	28/05/1980	TRASFERIMENTO A TITOLO GRATUITO	Valore catastale	12.197,25	12.197,25	AGENZIA FORESTALE REGIONALE	
38857	TERRENI AGRICOLI	1.2.2.02.13.01.001	Indisponibile	70	35	29.000	TR	SAN VENANZO		No	28/05/1980	TRASFERIMENTO A TITOLO GRATUITO	Valore catastale	11.149,13	11.149,13	AGENZIA FORESTALE REGIONALE	
38858	TERRENI AGRICOLI	1.2.2.02.13.01.001	Indisponibile	70	36	8.000	TR	SAN VENANZO		No	28/05/1980	TRASFERIMENTO A TITOLO GRATUITO	Valore catastale	2.466,75	2.466,75	AGENZIA FORESTALE REGIONALE	
38859	TERRENI AGRICOLI	1.2.2.02.13.01.001	Indisponibile	71	9	40.610	TR	SAN VENANZO		No	28/05/1980	TRASFERIMENTO A TITOLO GRATUITO	Valore catastale	1.704,63	1.704,63	AGENZIA FORESTALE REGIONALE	
38861	TERRENI AGRICOLI	1.2.2.02.13.01.001	Indisponibile	71	11	45.220	TR	SAN VENANZO		No	28/05/1980	TRASFERIMENTO A TITOLO GRATUITO	Valore catastale	3.415,75	3.415,75	AGENZIA FORESTALE REGIONALE	
38862	TERRENI AGRICOLI	1.2.2.02.13.01.001	Indisponibile	71	12	20.130	TR	SAN VENANZO		No	28/05/1980	TRASFERIMENTO A TITOLO GRATUITO	Valore catastale	1.521,00	1.521,00	AGENZIA FORESTALE REGIONALE	
38863	TERRENI AGRICOLI	1.2.2.02.13.01.001	Indisponibile	71	13	1.890	TR	SAN VENANZO		No	28/05/1980	TRASFERIMENTO A TITOLO GRATUITO	Valore catastale	206,38	206,38	AGENZIA FORESTALE REGIONALE	
38864	TERRENI AGRICOLI	1.2.2.02.13.01.001	Indisponibile	71	14	16.520	TR	SAN VENANZO		No	28/05/1980	TRASFERIMENTO A TITOLO GRATUITO	Valore catastale	1.802,13	1.802,13	AGENZIA FORESTALE REGIONALE	
38865	TERRENI AGRICOLI	1.2.2.02.13.01.001	Indisponibile	71	15	19.410	TR	SAN VENANZO		No	28/05/1980	TRASFERIMENTO A TITOLO GRATUITO	Valore catastale	8.144,50	8.144,50	AGENZIA FORESTALE REGIONALE	
38866	TERRENI AGRICOLI	1.2.2.02.13.01.001	Indisponibile	71	16	10.520	TR	SAN VENANZO		No	28/05/1980	TRASFERIMENTO A TITOLO GRATUITO	Valore catastale	442,00	442,00	AGENZIA FORESTALE REGIONALE	
38867	TERRENI AGRICOLI	1.2.2.02.13.01.001	Indisponibile	71	17	93.320	TR	SAN VENANZO		No	28/05/1980	TRASFERIMENTO A TITOLO GRATUITO	Valore catastale	12.530,38	12.530,38	AGENZIA FORESTALE REGIONALE	
38868	TERRENI AGRICOLI	1.2.2.02.13.01.001	Indisponibile	71	18	33.140	TR	SAN VENANZO		No	28/05/1980	TRASFERIMENTO A TITOLO GRATUITO	Valore catastale	5.006,63	5.006,63	AGENZIA FORESTALE REGIONALE	
38869	TERRENI AGRICOLI	1.2.2.02.13.01.001	Indisponibile	71	19	91.160	TR	SAN VENANZO		No	28/05/1980	TRASFERIMENTO A TITOLO GRATUITO	Valore catastale	42.077,75	42.077,75	AGENZIA FORESTALE REGIONALE	
38870	TERRENI AGRICOLI	1.2.2.02.13.01.001	Indisponibile	71	21	1.000	TR	SAN VENANZO		No	28/05/1980	TRASFERIMENTO A TITOLO GRATUITO	Valore catastale	419,25	419,25	AGENZIA FORESTALE REGIONALE	
38871	TERRENI AGRICOLI	1.2.2.02.13.01.001	Indisponibile	71	22	7.040	TR	SAN VENANZO		No	28/05/1980	TRASFERIMENTO A TITOLO GRATUITO	Valore catastale	1.477,13	1.477,13	AGENZIA FORESTALE REGIONALE	
38872	TERRENI AGRICOLI	1.2.2.02.13.01.001	Indisponibile	71	23	96.920	TR	SAN VENANZO		No	28/05/1980	TRASFERIMENTO A TITOLO GRATUITO	Valore catastale	4.067,38	4.067,38	AGENZIA FORESTALE REGIONALE	

PATRIMONIO IMMOBILIARE REGIONE UMBRIA
Prospetto Terreni al 31/12/2019

Sviluppumbria S.p.A.

Numero Identificativo (da sistema informativo)	Classificazione secondo il piano dei conti dello Stato Patrimoniale in base al D.lgs.118/2011 (Descrizione)	Classificazione secondo il piano dei conti dello Stato Patrimoniale in base al D.lgs.118/2011 (Codice)	Classificazione ai sensi del codice civile (demaniale,disponibile, indisponibile)	Foglio	Particella	Superficie mq	Provincia	Comune	Località	Bene soggetto ad ammortamento	Data di acquisizione	Modalità di acquisizione	Criterio di valutazione secondo i principi del D.lgs 118/2011	Valore dell'immobile secondo i principi del D.lgs 118/2011 al 31/12/2019 (euro)	Valore dell'immobile secondo i principi del D.lgs 118/2011 al 31/12/2018 (euro)	Ente Gestore	Note
38873	TERRENI AGRICOLI	1.2.2.02.13.01.001	Indisponibile	71	24	78.880	TR	SAN VENANZO		No	28/05/1980	TRASFERIMENTO A TITOLO GRATUITO	Valore catastale	26.396,50	26.396,50	AGENZIA FORESTALE REGIONALE	
38874	TERRENI AGRICOLI	1.2.2.02.13.01.001	Indisponibile	71	26	99.030	TR	SAN VENANZO		No	28/05/1980	TRASFERIMENTO A TITOLO GRATUITO	Valore catastale	7.479,88	7.479,88	AGENZIA FORESTALE REGIONALE	
38875	TERRENI AGRICOLI	1.2.2.02.13.01.001	Indisponibile	71	29	73.650	TR	SAN VENANZO		No	28/05/1980	TRASFERIMENTO A TITOLO GRATUITO	Valore catastale	11.126,38	11.126,38	AGENZIA FORESTALE REGIONALE	
38876	TERRENI AGRICOLI	1.2.2.02.13.01.001	Indisponibile	71	30	63.410	TR	SAN VENANZO		No	28/05/1980	TRASFERIMENTO A TITOLO GRATUITO	Valore catastale	8.515,00	8.515,00	AGENZIA FORESTALE REGIONALE	
38877	TERRENI AGRICOLI	1.2.2.02.13.01.001	Indisponibile	71	31	18.910	TR	SAN VENANZO		No	28/05/1980	TRASFERIMENTO A TITOLO GRATUITO	Valore catastale	2.539,88	2.539,88	AGENZIA FORESTALE REGIONALE	
38878	TERRENI AGRICOLI	1.2.2.02.13.01.001	Indisponibile	71	46	236.080	TR	SAN VENANZO		No	28/05/1980	TRASFERIMENTO A TITOLO GRATUITO	Valore catastale	31.700,50	31.700,50	AGENZIA FORESTALE REGIONALE	
38879	TERRENI AGRICOLI	1.2.2.02.13.01.001	Indisponibile	72	25	1.850	TR	SAN VENANZO		No	28/05/1980	TRASFERIMENTO A TITOLO GRATUITO	Valore catastale	217,75	217,75	AGENZIA FORESTALE REGIONALE	
38880	TERRENI AGRICOLI	1.2.2.02.13.01.001	Indisponibile	72	29	39.020	TR	SAN VENANZO		No	28/05/1980	TRASFERIMENTO A TITOLO GRATUITO	Valore catastale	8.703,50	8.703,50	AGENZIA FORESTALE REGIONALE	
38881	TERRENI AGRICOLI	1.2.2.02.13.01.001	Indisponibile	72	34	1.130	TR	SAN VENANZO		No	28/05/1980	TRASFERIMENTO A TITOLO GRATUITO	Valore catastale	151,13	151,13	AGENZIA FORESTALE REGIONALE	
38882	TERRENI AGRICOLI	1.2.2.02.13.01.001	Indisponibile	72	35	45.600	TR	SAN VENANZO		No	28/05/1980	TRASFERIMENTO A TITOLO GRATUITO	Valore catastale	4.975,75	4.975,75	AGENZIA FORESTALE REGIONALE	
38883	TERRENI AGRICOLI	1.2.2.02.13.01.001	Indisponibile	72	36	13.510	TR	SAN VENANZO		No	28/05/1980	TRASFERIMENTO A TITOLO GRATUITO	Valore catastale	1.020,50	1.020,50	AGENZIA FORESTALE REGIONALE	
38885	TERRENI AGRICOLI	1.2.2.02.13.01.001	Indisponibile	72	38	11.810	TR	SAN VENANZO		No	28/05/1980	TRASFERIMENTO A TITOLO GRATUITO	Valore catastale	892,13	892,13	AGENZIA FORESTALE REGIONALE	
38886	TERRENI AGRICOLI	1.2.2.02.13.01.001	Indisponibile	72	39	13.150	TR	SAN VENANZO		No	28/05/1980	TRASFERIMENTO A TITOLO GRATUITO	Valore catastale	2.206,75	2.206,75	AGENZIA FORESTALE REGIONALE	
38887	TERRENI AGRICOLI	1.2.2.02.13.01.001	Indisponibile	72	40	44.490	TR	SAN VENANZO		No	28/05/1980	TRASFERIMENTO A TITOLO GRATUITO	Valore catastale	6.347,25	6.347,25	AGENZIA FORESTALE REGIONALE	
38888	TERRENI AGRICOLI	1.2.2.02.13.01.001	Indisponibile	72	41	12.070	TR	SAN VENANZO		No	28/05/1980	TRASFERIMENTO A TITOLO GRATUITO	Valore catastale	2.026,38	2.026,38	AGENZIA FORESTALE REGIONALE	
38889	TERRENI AGRICOLI	1.2.2.02.13.01.001	Indisponibile	72	43	3.390	TR	SAN VENANZO		No	28/05/1980	TRASFERIMENTO A TITOLO GRATUITO	Valore catastale	484,25	484,25	AGENZIA FORESTALE REGIONALE	
38890	TERRENI AGRICOLI	1.2.2.02.13.01.001	Indisponibile	72	44	11.660	TR	SAN VENANZO		No	28/05/1980	TRASFERIMENTO A TITOLO GRATUITO	Valore catastale	1.566,50	1.566,50	AGENZIA FORESTALE REGIONALE	
38891	TERRENI AGRICOLI	1.2.2.02.13.01.001	Indisponibile	72	45	6.070	TR	SAN VENANZO		No	28/05/1980	TRASFERIMENTO A TITOLO GRATUITO	Valore catastale	1.274,00	1.274,00	AGENZIA FORESTALE REGIONALE	
38892	TERRENI AGRICOLI	1.2.2.02.13.01.001	Indisponibile	72	48	1.800	TR	SAN VENANZO		No	28/05/1980	TRASFERIMENTO A TITOLO GRATUITO	Valore catastale	256,75	256,75	AGENZIA FORESTALE REGIONALE	
38893	TERRENI AGRICOLI	1.2.2.02.13.01.001	Indisponibile	72	49	580	TR	SAN VENANZO		No	28/05/1980	TRASFERIMENTO A TITOLO GRATUITO	Valore catastale	97,50	97,50	AGENZIA FORESTALE REGIONALE	

PATRIMONIO IMMOBILIARE REGIONE UMBRIA
Prospetto Terreni al 31/12/2019

Sviluppumbria S.p.A.

Numero Identificativo (da sistema informativo)	Classificazione secondo il piano dei conti dello Stato Patrimoniale in base al D.lgs.118/2011 (Descrizione)	Classificazione secondo il piano dei conti dello Stato Patrimoniale in base al D.lgs.118/2011 (Codice)	Classificazione ai sensi del codice civile (demaniale,disponibile, indisponibile)	Foglio	Particella	Superficie mq	Provincia	Comune	Località	Bene soggetto ad ammortamento	Data di acquisizione	Modalità di acquisizione	Criterio di valutazione secondo i principi del D.lgs 118/2011	Valore dell'immobile secondo i principi del D.lgs 118/2011 al 31/12/2019 (euro)	Valore dell'immobile secondo i principi del D.lgs 118/2011 al 31/12/2018 (euro)	Ente Gestore	Note
38894	TERRENI AGRICOLI	1.2.2.02.13.01.001	Indisponibile	72	50	3.540	TR	SAN VENANZO		No	28/05/1980	TRASFERIMENTO A TITOLO GRATUITO	Valore catastale	505,38	505,38	AGENZIA FORESTALE REGIONALE	
38895	TERRENI AGRICOLI	1.2.2.02.13.01.001	Indisponibile	72	55	19.380	TR	SAN VENANZO		No	28/05/1980	TRASFERIMENTO A TITOLO GRATUITO	Valore catastale	8.131,50	8.131,50	AGENZIA FORESTALE REGIONALE	
38896	TERRENI AGRICOLI	1.2.2.02.13.01.001	Indisponibile	73	4	310	TR	SAN VENANZO		No	28/05/1980	TRASFERIMENTO A TITOLO GRATUITO	Valore catastale	8,13	8,13	AGENZIA FORESTALE REGIONALE	
38897	TERRENI AGRICOLI	1.2.2.02.13.01.001	Indisponibile	74	14	7.710	TR	SAN VENANZO		No	28/05/1980	TRASFERIMENTO A TITOLO GRATUITO	Valore catastale	1.035,13	1.035,13	AGENZIA FORESTALE REGIONALE	
38898	TERRENI AGRICOLI	1.2.2.02.13.01.001	Indisponibile	74	15	13.180	TR	SAN VENANZO		No	28/05/1980	TRASFERIMENTO A TITOLO GRATUITO	Valore catastale	552,50	552,50	AGENZIA FORESTALE REGIONALE	
38899	TERRENI AGRICOLI	1.2.2.02.13.01.001	Indisponibile	74	16	7.820	TR	SAN VENANZO		No	28/05/1980	TRASFERIMENTO A TITOLO GRATUITO	Valore catastale	2.297,75	2.297,75	AGENZIA FORESTALE REGIONALE	
38900	TERRENI AGRICOLI	1.2.2.02.13.01.001	Indisponibile	74	17	16.930	TR	SAN VENANZO		No	28/05/1980	TRASFERIMENTO A TITOLO GRATUITO	Valore catastale	1.278,88	1.278,88	AGENZIA FORESTALE REGIONALE	
38901	TERRENI AGRICOLI	1.2.2.02.13.01.001	Indisponibile	74	18	22.970	TR	SAN VENANZO		No	28/05/1980	TRASFERIMENTO A TITOLO GRATUITO	Valore catastale	8.674,25	8.674,25	AGENZIA FORESTALE REGIONALE	
38902	TERRENI AGRICOLI	1.2.2.02.13.01.001	Indisponibile	74	20	4.230	TR	SAN VENANZO		No	28/05/1980	TRASFERIMENTO A TITOLO GRATUITO	Valore catastale	497,25	497,25	AGENZIA FORESTALE REGIONALE	
38903	TERRENI AGRICOLI	1.2.2.02.13.01.001	Indisponibile	81	1	122.430	TR	SAN VENANZO		No	10/07/1975	TRASFERIMENTO A TITOLO GRATUITO	Valore catastale	13.357,50	13.357,50	AGENZIA FORESTALE REGIONALE	
38904	TERRENI AGRICOLI	1.2.2.02.13.01.001	Indisponibile	81	2	10.900	TR	SAN VENANZO		No	10/07/1975	TRASFERIMENTO A TITOLO GRATUITO	Valore catastale	456,63	456,63	AGENZIA FORESTALE REGIONALE	
38905	TERRENI AGRICOLI	1.2.2.02.13.01.001	Indisponibile	81	3	96.650	TR	SAN VENANZO		No	10/07/1975	TRASFERIMENTO A TITOLO GRATUITO	Valore catastale	12.977,25	12.977,25	AGENZIA FORESTALE REGIONALE	
38906	TERRENI AGRICOLI	1.2.2.02.13.01.001	Indisponibile	81	4	13.950	TR	SAN VENANZO		No	10/07/1975	TRASFERIMENTO A TITOLO GRATUITO	Valore catastale	1.053,00	1.053,00	AGENZIA FORESTALE REGIONALE	
38907	TERRENI AGRICOLI	1.2.2.02.13.01.001	Indisponibile	81	5	370	TR	SAN VENANZO		No	28/05/1980	TRASFERIMENTO A TITOLO GRATUITO	Valore catastale	108,88	108,88	AGENZIA FORESTALE REGIONALE	
38908	TERRENI AGRICOLI	1.2.2.02.13.01.001	Indisponibile	81	7	4.120	TR	SAN VENANZO		No	28/05/1980	TRASFERIMENTO A TITOLO GRATUITO	Valore catastale	172,25	172,25	AGENZIA FORESTALE REGIONALE	
38909	TERRENI AGRICOLI	1.2.2.02.13.01.001	Indisponibile	81	8	59.360	TR	SAN VENANZO		No	10/07/1975	TRASFERIMENTO A TITOLO GRATUITO	Valore catastale	8.966,75	8.966,75	AGENZIA FORESTALE REGIONALE	
38910	TERRENI AGRICOLI	1.2.2.02.13.01.001	Indisponibile	81	9	37.700	TR	SAN VENANZO		No	10/07/1975	TRASFERIMENTO A TITOLO GRATUITO	Valore catastale	2.531,75	2.531,75	AGENZIA FORESTALE REGIONALE	
38911	TERRENI AGRICOLI	1.2.2.02.13.01.001	Indisponibile	81	10	15.430	TR	SAN VENANZO		No	10/07/1975	TRASFERIMENTO A TITOLO GRATUITO	Valore catastale	646,75	646,75	AGENZIA FORESTALE REGIONALE	
38912	TERRENI AGRICOLI	1.2.2.02.13.01.001	Indisponibile	81	11	19.130	TR	SAN VENANZO		No	10/07/1975	TRASFERIMENTO A TITOLO GRATUITO	Valore catastale	5.619,25	5.619,25	AGENZIA FORESTALE REGIONALE	
38913	TERRENI AGRICOLI	1.2.2.02.13.01.001	Indisponibile	81	12	28	TR	SAN VENANZO		No	10/07/1975	TRASFERIMENTO A TITOLO GRATUITO	Valore catastale	3,25	3,25	AGENZIA FORESTALE REGIONALE	

PATRIMONIO IMMOBILIARE REGIONE UMBRIA
Prospetto Terreni al 31/12/2019

Sviluppumbria S.p.A.

Numero Identificativo (da sistema informativo)	Classificazione secondo il piano dei conti dello Stato Patrimoniale in base al D.lgs.118/2011 (Descrizione)	Classificazione secondo il piano dei conti dello Stato Patrimoniale in base al D.lgs.118/2011 (Codice)	Classificazione ai sensi del codice civile (demaniale,disponibile, indisponibile)	Foglio	Particella	Superficie mq	Provincia	Comune	Località	Bene soggetto ad ammortamento	Data di acquisizione	Modalità di acquisizione	Criterio di valutazione secondo i principi del D.lgs 118/2011	Valore dell'immobile secondo i principi del D.lgs 118/2011 al 31/12/2019 (euro)	Valore dell'immobile secondo i principi del D.lgs 118/2011 al 31/12/2018 (euro)	Ente Gestore	Note
38914	TERRENI AGRICOLI	1.2.2.02.13.01.001	Indisponibile	81	13	860	TR	SAN VENANZO		No	10/07/1975	TRASFERIMENTO A TITOLO GRATUITO	Valore catastale	35,75	35,75	AGENZIA FORESTALE REGIONALE	
38915	TERRENI AGRICOLI	1.2.2.02.13.01.001	Indisponibile	81	14	12.510	TR	SAN VENANZO		No	10/07/1975	TRASFERIMENTO A TITOLO GRATUITO	Valore catastale	524,88	524,88	AGENZIA FORESTALE REGIONALE	
38916	TERRENI AGRICOLI	1.2.2.02.13.01.001	Indisponibile	81	15	39.950	TR	SAN VENANZO		No	28/05/1980	TRASFERIMENTO A TITOLO GRATUITO	Valore catastale	5.364,13	5.364,13	AGENZIA FORESTALE REGIONALE	
38917	TERRENI AGRICOLI	1.2.2.02.13.01.001	Indisponibile	81	16	7.710	TR	SAN VENANZO		No	28/05/1980	TRASFERIMENTO A TITOLO GRATUITO	Valore catastale	841,75	841,75	AGENZIA FORESTALE REGIONALE	
38918	TERRENI AGRICOLI	1.2.2.02.13.01.001	Indisponibile	81	17	91.720	TR	SAN VENANZO		No	10/07/1975	TRASFERIMENTO A TITOLO GRATUITO	Valore catastale	10.006,75	10.006,75	AGENZIA FORESTALE REGIONALE	
38919	TERRENI AGRICOLI	1.2.2.02.13.01.001	Indisponibile	81	18	192.440	TR	SAN VENANZO		No	10/07/1975	TRASFERIMENTO A TITOLO GRATUITO	Valore catastale	20.995,00	20.995,00	AGENZIA FORESTALE REGIONALE	
38920	TERRENI AGRICOLI	1.2.2.02.13.01.001	Indisponibile	81	19	24.540	TR	SAN VENANZO		No	10/07/1975	TRASFERIMENTO A TITOLO GRATUITO	Valore catastale	7.208,50	7.208,50	AGENZIA FORESTALE REGIONALE	
38921	TERRENI AGRICOLI	1.2.2.02.13.01.001	Indisponibile	81	20	43.430	TR	SAN VENANZO		No	10/07/1975	TRASFERIMENTO A TITOLO GRATUITO	Valore catastale	4.738,50	4.738,50	AGENZIA FORESTALE REGIONALE	
38922	TERRENI AGRICOLI	1.2.2.02.13.01.001	Indisponibile	81	21	790	TR	SAN VENANZO		No	10/07/1975	TRASFERIMENTO A TITOLO GRATUITO	Valore catastale	32,50	32,50	AGENZIA FORESTALE REGIONALE	
38923	TERRENI AGRICOLI	1.2.2.02.13.01.001	Indisponibile	81	22	8.520	TR	SAN VENANZO		No	10/07/1975	TRASFERIMENTO A TITOLO GRATUITO	Valore catastale	2.502,50	2.502,50	AGENZIA FORESTALE REGIONALE	
38924	TERRENI AGRICOLI	1.2.2.02.13.01.001	Indisponibile	81	23	45.290	TR	SAN VENANZO		No	10/07/1975	TRASFERIMENTO A TITOLO GRATUITO	Valore catastale	4.941,63	4.941,63	AGENZIA FORESTALE REGIONALE	
38925	TERRENI AGRICOLI	1.2.2.02.13.01.001	Indisponibile	81	24	19.330	TR	SAN VENANZO		No	10/07/1975	TRASFERIMENTO A TITOLO GRATUITO	Valore catastale	5.677,75	5.677,75	AGENZIA FORESTALE REGIONALE	
38926	TERRENI AGRICOLI	1.2.2.02.13.01.001	Indisponibile	81	25	6.100	TR	SAN VENANZO		No	10/07/1975	TRASFERIMENTO A TITOLO GRATUITO	Valore catastale	2.304,25	2.304,25	AGENZIA FORESTALE REGIONALE	
38927	TERRENI AGRICOLI	1.2.2.02.13.01.001	Indisponibile	81	27	14.860	TR	SAN VENANZO		No	10/07/1975	TRASFERIMENTO A TITOLO GRATUITO	Valore catastale	6.859,13	6.859,13	AGENZIA FORESTALE REGIONALE	
38928	TERRENI AGRICOLI	1.2.2.02.13.01.001	Indisponibile	81	28	490	TR	SAN VENANZO		No	10/07/1975	TRASFERIMENTO A TITOLO GRATUITO	Valore catastale	144,63	144,63	AGENZIA FORESTALE REGIONALE	
38929	TERRENI AGRICOLI	1.2.2.02.13.01.001	Indisponibile	81	30	3.830	TR	SAN VENANZO		No	10/07/1975	TRASFERIMENTO A TITOLO GRATUITO	Valore catastale	1.446,25	1.446,25	AGENZIA FORESTALE REGIONALE	
38930	TERRENI AGRICOLI	1.2.2.02.13.01.001	Indisponibile	81	31	21.500	TR	SAN VENANZO		No	10/07/1975	TRASFERIMENTO A TITOLO GRATUITO	Valore catastale	2.887,63	2.887,63	AGENZIA FORESTALE REGIONALE	
38931	TERRENI AGRICOLI	1.2.2.02.13.01.001	Indisponibile	81	32	9.600	TR	SAN VENANZO		No	10/07/1975	TRASFERIMENTO A TITOLO GRATUITO	Valore catastale	3.625,38	3.625,38	AGENZIA FORESTALE REGIONALE	
38932	TERRENI AGRICOLI	1.2.2.02.13.01.001	Indisponibile	81	33	4.660	TR	SAN VENANZO		No	10/07/1975	TRASFERIMENTO A TITOLO GRATUITO	Valore catastale	195,00	195,00	AGENZIA FORESTALE REGIONALE	
38933	TERRENI AGRICOLI	1.2.2.02.13.01.001	Indisponibile	81	34	19.600	TR	SAN VENANZO		No	10/07/1975	TRASFERIMENTO A TITOLO GRATUITO	Valore catastale	822,25	822,25	AGENZIA FORESTALE REGIONALE	

PATRIMONIO IMMOBILIARE REGIONE UMBRIA
Prospetto Terreni al 31/12/2019

Sviluppumbria S.p.A.

Numero Identificativo (da sistema informativo)	Classificazione secondo il piano dei conti dello Stato Patrimoniale in base al D.lgs.118/2011 (Descrizione)	Classificazione secondo il piano dei conti dello Stato Patrimoniale in base al D.lgs.118/2011 (Codice)	Classificazione ai sensi del codice civile (demaniale,disponibile, indisponibile)	Foglio	Particella	Superficie mq	Provincia	Comune	Località	Bene soggetto ad ammortamento	Data di acquisizione	Modalità di acquisizione	Criterio di valutazione secondo i principi del D.lgs 118/2011	Valore dell'immobile secondo i principi del D.lgs 118/2011 al 31/12/2019 (euro)	Valore dell'immobile secondo i principi del D.lgs 118/2011 al 31/12/2018 (euro)	Ente Gestore	Note
38934	TERRENI AGRICOLI	1.2.2.02.13.01.001	Indisponibile	81	35	43.940	TR	SAN VENANZO		No	10/07/1975	TRASFERIMENTO A TITOLO GRATUITO	Valore catastale	5.900,38	5.900,38	AGENZIA FORESTALE REGIONALE	
38935	TERRENI AGRICOLI	1.2.2.02.13.01.001	Indisponibile	81	36	4.010	TR	SAN VENANZO		No	10/07/1975	TRASFERIMENTO A TITOLO GRATUITO	Valore catastale	169,00	169,00	AGENZIA FORESTALE REGIONALE	
38936	TERRENI AGRICOLI	1.2.2.02.13.01.001	Indisponibile	81	37	34.860	TR	SAN VENANZO		No	10/07/1975	TRASFERIMENTO A TITOLO GRATUITO	Valore catastale	4.096,63	4.096,63	AGENZIA FORESTALE REGIONALE	
38937	TERRENI AGRICOLI	1.2.2.02.13.01.001	Indisponibile	81	38	4.200	TR	SAN VENANZO		No	10/07/1975	TRASFERIMENTO A TITOLO GRATUITO	Valore catastale	316,88	316,88	AGENZIA FORESTALE REGIONALE	
38938	TERRENI AGRICOLI	1.2.2.02.13.01.001	Indisponibile	81	39	840	TR	SAN VENANZO		No	10/07/1975	TRASFERIMENTO A TITOLO GRATUITO	Valore catastale	247,00	247,00	AGENZIA FORESTALE REGIONALE	
38939	TERRENI AGRICOLI	1.2.2.02.13.01.001	Indisponibile	81	40	2.300	TR	SAN VENANZO		No	10/07/1975	TRASFERIMENTO A TITOLO GRATUITO	Valore catastale	676,00	676,00	AGENZIA FORESTALE REGIONALE	
38940	TERRENI AGRICOLI	1.2.2.02.13.01.001	Indisponibile	81	41	480	TR	SAN VENANZO		No	10/07/1975	TRASFERIMENTO A TITOLO GRATUITO	Valore catastale	52,00	52,00	AGENZIA FORESTALE REGIONALE	
38941	TERRENI AGRICOLI	1.2.2.02.13.01.001	Indisponibile	81	42	4.180	TR	SAN VENANZO		No	10/07/1975	TRASFERIMENTO A TITOLO GRATUITO	Valore catastale	456,63	456,63	AGENZIA FORESTALE REGIONALE	
38942	TERRENI AGRICOLI	1.2.2.02.13.01.001	Indisponibile	81	43	140	TR	SAN VENANZO		No	10/07/1975	TRASFERIMENTO A TITOLO GRATUITO	Valore catastale	6,50	6,50	AGENZIA FORESTALE REGIONALE	
38943	TERRENI AGRICOLI	1.2.2.02.13.01.001	Indisponibile	82	1	3.840	TR	SAN VENANZO		No	28/05/1980	TRASFERIMENTO A TITOLO GRATUITO	Valore catastale	451,75	451,75	AGENZIA FORESTALE REGIONALE	
38944	TERRENI AGRICOLI	1.2.2.02.13.01.001	Indisponibile	82	2	22.020	TR	SAN VENANZO		No	28/05/1980	TRASFERIMENTO A TITOLO GRATUITO	Valore catastale	1.664,00	1.664,00	AGENZIA FORESTALE REGIONALE	
38945	TERRENI AGRICOLI	1.2.2.02.13.01.001	Indisponibile	82	3	4.610	TR	SAN VENANZO		No	28/05/1980	TRASFERIMENTO A TITOLO GRATUITO	Valore catastale	347,75	347,75	AGENZIA FORESTALE REGIONALE	
38946	TERRENI AGRICOLI	1.2.2.02.13.01.001	Indisponibile	82	4	2.200	TR	SAN VENANZO		No	28/05/1980	TRASFERIMENTO A TITOLO GRATUITO	Valore catastale	92,63	92,63	AGENZIA FORESTALE REGIONALE	
38947	TERRENI AGRICOLI	1.2.2.02.13.01.001	Indisponibile	82	5	30.170	TR	SAN VENANZO		No	28/05/1980	TRASFERIMENTO A TITOLO GRATUITO	Valore catastale	4.304,63	4.304,63	AGENZIA FORESTALE REGIONALE	
38948	TERRENI AGRICOLI	1.2.2.02.13.01.001	Indisponibile	82	13	46.160	TR	SAN VENANZO		No	28/05/1980	TRASFERIMENTO A TITOLO GRATUITO	Valore catastale	1.937,00	1.937,00	AGENZIA FORESTALE REGIONALE	
38949	TERRENI AGRICOLI	1.2.2.02.13.01.001	Indisponibile	82	14	299.070	TR	SAN VENANZO		No	28/05/1980	TRASFERIMENTO A TITOLO GRATUITO	Valore catastale	22.589,13	22.589,13	AGENZIA FORESTALE REGIONALE	
38950	TERRENI AGRICOLI	1.2.2.02.13.01.001	Indisponibile	82	15	5.310	TR	SAN VENANZO		No	28/05/1980	TRASFERIMENTO A TITOLO GRATUITO	Valore catastale	757,25	757,25	AGENZIA FORESTALE REGIONALE	
38951	TERRENI AGRICOLI	1.2.2.02.13.01.001	Indisponibile	82	16	6.560	TR	SAN VENANZO		No	28/05/1980	TRASFERIMENTO A TITOLO GRATUITO	Valore catastale	274,63	274,63	AGENZIA FORESTALE REGIONALE	
38952	TERRENI AGRICOLI	1.2.2.02.13.01.001	Indisponibile	82	18	23.840	TR	SAN VENANZO		No	28/05/1980	TRASFERIMENTO A TITOLO GRATUITO	Valore catastale	1.001,00	1.001,00	AGENZIA FORESTALE REGIONALE	
38953	TERRENI AGRICOLI	1.2.2.02.13.01.001	Indisponibile	82	19	54.260	TR	SAN VENANZO		No	28/05/1980	TRASFERIMENTO A TITOLO GRATUITO	Valore catastale	6.374,88	6.374,88	AGENZIA FORESTALE REGIONALE	

PATRIMONIO IMMOBILIARE REGIONE UMBRIA
Prospetto Terreni al 31/12/2019

Sviluppumbria S.p.A.

Numero Identificativo (da sistema informativo)	Classificazione secondo il piano dei conti dello Stato Patrimoniale in base al D.lgs.118/2011 (Descrizione)	Classificazione secondo il piano dei conti dello Stato Patrimoniale in base al D.lgs.118/2011 (Codice)	Classificazione ai sensi del codice civile (demaniale,disponibile, indisponibile)	Foglio	Particella	Superficie mq	Provincia	Comune	Località	Bene soggetto ad ammortamento	Data di acquisizione	Modalità di acquisizione	Criterio di valutazione secondo i principi del D.lgs 118/2011	Valore dell'immobile secondo i principi del D.lgs 118/2011 al 31/12/2019 (euro)	Valore dell'immobile secondo i principi del D.lgs 118/2011 al 31/12/2018 (euro)	Ente Gestore	Note
38954	TERRENI AGRICOLI	1.2.2.02.13.01.001	Indisponibile	82	21	92	TR	SAN VENANZO		No	28/05/1980	TRASFERIMENTO A TITOLO GRATUITO	Valore catastale	3,25	3,25	AGENZIA FORESTALE REGIONALE	
38955	TERRENI AGRICOLI	1.2.2.02.13.01.001	Indisponibile	82	22	3.420	TR	SAN VENANZO		No	28/05/1980	TRASFERIMENTO A TITOLO GRATUITO	Valore catastale	487,50	487,50	AGENZIA FORESTALE REGIONALE	
38956	TERRENI AGRICOLI	1.2.2.02.13.01.001	Indisponibile	82	25	4.840	TR	SAN VENANZO		No	28/05/1980	TRASFERIMENTO A TITOLO GRATUITO	Valore catastale	365,63	365,63	AGENZIA FORESTALE REGIONALE	
38957	TERRENI AGRICOLI	1.2.2.02.13.01.001	Indisponibile	82	26	21.580	TR	SAN VENANZO		No	28/05/1980	TRASFERIMENTO A TITOLO GRATUITO	Valore catastale	3.079,38	3.079,38	AGENZIA FORESTALE REGIONALE	
38958	TERRENI AGRICOLI	1.2.2.02.13.01.001	Indisponibile	82	27	21.590	TR	SAN VENANZO		No	28/05/1980	TRASFERIMENTO A TITOLO GRATUITO	Valore catastale	3.623,75	3.623,75	AGENZIA FORESTALE REGIONALE	
38959	TERRENI AGRICOLI	1.2.2.02.13.01.001	Indisponibile	82	28	9.410	TR	SAN VENANZO		No	28/05/1980	TRASFERIMENTO A TITOLO GRATUITO	Valore catastale	1.105,00	1.105,00	AGENZIA FORESTALE REGIONALE	
38960	TERRENI AGRICOLI	1.2.2.02.13.01.001	Indisponibile	82	30	218.850	TR	SAN VENANZO		No	28/05/1980	TRASFERIMENTO A TITOLO GRATUITO	Valore catastale	29.386,50	29.386,50	AGENZIA FORESTALE REGIONALE	
38961	TERRENI AGRICOLI	1.2.2.02.13.01.001	Indisponibile	82	31	26.970	TR	SAN VENANZO		No	28/05/1980	TRASFERIMENTO A TITOLO GRATUITO	Valore catastale	1.131,00	1.131,00	AGENZIA FORESTALE REGIONALE	
38962	TERRENI AGRICOLI	1.2.2.02.13.01.001	Indisponibile	83	12	72.430	TR	SAN VENANZO		No	28/05/1980	TRASFERIMENTO A TITOLO GRATUITO	Valore catastale	3.038,75	3.038,75	AGENZIA FORESTALE REGIONALE	
38963	TERRENI AGRICOLI	1.2.2.02.13.01.001	Indisponibile	83	18	16.490	TR	SAN VENANZO	MONTANARA	No	28/05/1980	TRASFERIMENTO A TITOLO GRATUITO	Valore catastale	4.844,13	4.844,13	AGENZIA FORESTALE REGIONALE	
38964	TERRENI AGRICOLI	1.2.2.02.13.01.001	Indisponibile	83	19	11.870	TR	SAN VENANZO		No	28/05/1980	TRASFERIMENTO A TITOLO GRATUITO	Valore catastale	498,88	498,88	AGENZIA FORESTALE REGIONALE	
38965	TERRENI AGRICOLI	1.2.2.02.13.01.001	Indisponibile	83	22	15.990	TR	SAN VENANZO		No	28/05/1980	TRASFERIMENTO A TITOLO GRATUITO	Valore catastale	2.281,50	2.281,50	AGENZIA FORESTALE REGIONALE	
38966	TERRENI AGRICOLI	1.2.2.02.13.01.001	Indisponibile	83	23	41.780	TR	SAN VENANZO	MONTANARA	No	28/05/1980	TRASFERIMENTO A TITOLO GRATUITO	Valore catastale	12.272,00	12.272,00	AGENZIA FORESTALE REGIONALE	
38967	TERRENI AGRICOLI	1.2.2.02.13.01.001	Indisponibile	83	26	50.340	TR	SAN VENANZO		No	28/05/1980	TRASFERIMENTO A TITOLO GRATUITO	Valore catastale	5.492,50	5.492,50	AGENZIA FORESTALE REGIONALE	
38968	TERRENI AGRICOLI	1.2.2.02.13.01.001	Indisponibile	83	27	560	TR	SAN VENANZO		No	28/05/1980	TRASFERIMENTO A TITOLO GRATUITO	Valore catastale	94,25	94,25	AGENZIA FORESTALE REGIONALE	
38969	TERRENI AGRICOLI	1.2.2.02.13.01.001	Indisponibile	83	28	48.150	TR	SAN VENANZO	MONTANARA	No	28/05/1980	TRASFERIMENTO A TITOLO GRATUITO	Valore catastale	14.144,00	14.144,00	AGENZIA FORESTALE REGIONALE	
38970	TERRENI AGRICOLI	1.2.2.02.13.01.001	Indisponibile	83	29	2.010	TR	SAN VENANZO		No	28/05/1980	TRASFERIMENTO A TITOLO GRATUITO	Valore catastale	151,13	151,13	AGENZIA FORESTALE REGIONALE	
38971	TERRENI AGRICOLI	1.2.2.02.13.01.001	Indisponibile	83	32	14.640	TR	SAN VENANZO	MONTANARA	No	28/05/1980	TRASFERIMENTO A TITOLO GRATUITO	Valore catastale	4.299,75	4.299,75	AGENZIA FORESTALE REGIONALE	
38972	TERRENI AGRICOLI	1.2.2.02.13.01.001	Indisponibile	83	36	13.160	TR	SAN VENANZO		No	28/05/1980	TRASFERIMENTO A TITOLO GRATUITO	Valore catastale	994,50	994,50	AGENZIA FORESTALE REGIONALE	
38973	TERRENI AGRICOLI	1.2.2.02.13.01.001	Indisponibile	83	37	5.350	TR	SAN VENANZO		No	28/05/1980	TRASFERIMENTO A TITOLO GRATUITO	Valore catastale	1.571,38	1.571,38	AGENZIA FORESTALE REGIONALE	

PATRIMONIO IMMOBILIARE REGIONE UMBRIA
Prospetto Terreni al 31/12/2019

Sviluppumbria S.p.A.

Numero Identificativo (da sistema informativo)	Classificazione secondo il piano dei conti dello Stato Patrimoniale in base al D.lgs.118/2011 (Descrizione)	Classificazione secondo il piano dei conti dello Stato Patrimoniale in base al D.lgs.118/2011 (Codice)	Classificazione ai sensi del codice civile (demaniale,disponibile, indisponibile)	Foglio	Particella	Superficie mq	Provincia	Comune	Località	Bene soggetto ad ammortamento	Data di acquisizione	Modalità di acquisizione	Criterio di valutazione secondo i principi del D.lgs 118/2011	Valore dell'immobile secondo i principi del D.lgs 118/2011 al 31/12/2019 (euro)	Valore dell'immobile secondo i principi del D.lgs 118/2011 al 31/12/2018 (euro)	Ente Gestore	Note
38974	TERRENI AGRICOLI	1.2.2.02.13.01.001	Indisponibile	83	38	32.070	TR	SAN VENANZO	MONTANARA	No	28/05/1980	TRASFERIMENTO A TITOLO GRATUITO	Valore catastale	9.420,13	9.420,13	AGENZIA FORESTALE REGIONALE	
38975	TERRENI AGRICOLI	1.2.2.02.13.01.001	Indisponibile	83	42	13.960	TR	SAN VENANZO	MONTANARA	No	28/05/1980	TRASFERIMENTO A TITOLO GRATUITO	Valore catastale	4.099,88	4.099,88	AGENZIA FORESTALE REGIONALE	
38976	TERRENI AGRICOLI	1.2.2.02.13.01.001	Indisponibile	83	44	128.410	TR	SAN VENANZO		No	28/05/1980	TRASFERIMENTO A TITOLO GRATUITO	Valore catastale	9.699,63	9.699,63	AGENZIA FORESTALE REGIONALE	
38977	TERRENI AGRICOLI	1.2.2.02.13.01.001	Indisponibile	84	1	920	TR	SAN VENANZO	VOCABOLO CAMPEGLIA	No	28/05/1980	TRASFERIMENTO A TITOLO GRATUITO	Valore catastale	386,75	386,75	AGENZIA FORESTALE REGIONALE	
38978	TERRENI AGRICOLI	1.2.2.02.13.01.001	Indisponibile	84	5	24.500	TR	SAN VENANZO		No	28/05/1980	TRASFERIMENTO A TITOLO GRATUITO	Valore catastale	2.877,88	2.877,88	AGENZIA FORESTALE REGIONALE	
38979	TERRENI AGRICOLI	1.2.2.02.13.01.001	Indisponibile	84	14	5.580	TR	SAN VENANZO		No	28/05/1980	TRASFERIMENTO A TITOLO GRATUITO	Valore catastale	609,38	609,38	AGENZIA FORESTALE REGIONALE	
38980	TERRENI AGRICOLI	1.2.2.02.13.01.001	Indisponibile	84	16	660	TR	SAN VENANZO		No	28/05/1980	TRASFERIMENTO A TITOLO GRATUITO	Valore catastale	89,38	89,38	AGENZIA FORESTALE REGIONALE	
38981	TERRENI AGRICOLI	1.2.2.02.13.01.001	Indisponibile	84	26	2.150	TR	SAN VENANZO		No	28/05/1980	TRASFERIMENTO A TITOLO GRATUITO	Valore catastale	404,63	404,63	AGENZIA FORESTALE REGIONALE	
38982	TERRENI AGRICOLI	1.2.2.02.13.01.001	Indisponibile	84	27	15.650	TR	SAN VENANZO		No	28/05/1980	TRASFERIMENTO A TITOLO GRATUITO	Valore catastale	1.707,88	1.707,88	AGENZIA FORESTALE REGIONALE	
38983	TERRENI AGRICOLI	1.2.2.02.13.01.001	Indisponibile	84	29	114.310	TR	SAN VENANZO		No	28/05/1980	TRASFERIMENTO A TITOLO GRATUITO	Valore catastale	15.349,75	15.349,75	AGENZIA FORESTALE REGIONALE	
38984	TERRENI AGRICOLI	1.2.2.02.13.01.001	Indisponibile	84	30	19.370	TR	SAN VENANZO		No	28/05/1980	TRASFERIMENTO A TITOLO GRATUITO	Valore catastale	1.462,50	1.462,50	AGENZIA FORESTALE REGIONALE	
38985	TERRENI AGRICOLI	1.2.2.02.13.01.001	Indisponibile	84	31	114.010	TR	SAN VENANZO		No	28/05/1980	TRASFERIMENTO A TITOLO GRATUITO	Valore catastale	12.439,38	12.439,38	AGENZIA FORESTALE REGIONALE	
38986	TERRENI AGRICOLI	1.2.2.02.13.01.001	Indisponibile	84	32	129.130	TR	SAN VENANZO		No	28/05/1980	TRASFERIMENTO A TITOLO GRATUITO	Valore catastale	14.088,75	14.088,75	AGENZIA FORESTALE REGIONALE	
38987	TERRENI AGRICOLI	1.2.2.02.13.01.001	Indisponibile	84	33	2.440	TR	SAN VENANZO		No	28/05/1980	TRASFERIMENTO A TITOLO GRATUITO	Valore catastale	266,50	266,50	AGENZIA FORESTALE REGIONALE	
38988	TERRENI AGRICOLI	1.2.2.02.13.01.001	Indisponibile	84	34	2.640	TR	SAN VENANZO		No	28/05/1980	TRASFERIMENTO A TITOLO GRATUITO	Valore catastale	443,63	443,63	AGENZIA FORESTALE REGIONALE	
38989	TERRENI AGRICOLI	1.2.2.02.13.01.001	Indisponibile	84	36	600	TR	SAN VENANZO		No	28/05/1980	TRASFERIMENTO A TITOLO GRATUITO	Valore catastale	24,38	24,38	AGENZIA FORESTALE REGIONALE	
38990	TERRENI AGRICOLI	1.2.2.02.13.01.001	Indisponibile	84	37	990	TR	SAN VENANZO		No	28/05/1980	TRASFERIMENTO A TITOLO GRATUITO	Valore catastale	107,25	107,25	AGENZIA FORESTALE REGIONALE	
38991	TERRENI AGRICOLI	1.2.2.02.13.01.001	Indisponibile	84	38	330	TR	SAN VENANZO		No	28/05/1980	TRASFERIMENTO A TITOLO GRATUITO	Valore catastale	14,63	14,63	AGENZIA FORESTALE REGIONALE	
38992	TERRENI AGRICOLI	1.2.2.02.13.01.001	Indisponibile	84	39	980	TR	SAN VENANZO		No	28/05/1980	TRASFERIMENTO A TITOLO GRATUITO	Valore catastale	107,25	107,25	AGENZIA FORESTALE REGIONALE	
38993	TERRENI AGRICOLI	1.2.2.02.13.01.001	Indisponibile	84	40	1.720	TR	SAN VENANZO		No	28/05/1980	TRASFERIMENTO A TITOLO GRATUITO	Valore catastale	186,88	186,88	AGENZIA FORESTALE REGIONALE	

PATRIMONIO IMMOBILIARE REGIONE UMBRIA
Prospetto Terreni al 31/12/2019

Sviluppumbria S.p.A.

Numero Identificativo (da sistema informativo)	Classificazione secondo il piano dei conti dello Stato Patrimoniale in base al D.lgs.118/2011 (Descrizione)	Classificazione secondo il piano dei conti dello Stato Patrimoniale in base al D.lgs.118/2011 (Codice)	Classificazione ai sensi del codice civile (demaniale,disponibile, indisponibile)	Foglio	Particella	Superficie mq	Provincia	Comune	Località	Bene soggetto ad ammortamento	Data di acquisizione	Modalità di acquisizione	Criterio di valutazione secondo i principi del D.lgs 118/2011	Valore dell'immobile secondo i principi del D.lgs 118/2011 al 31/12/2019 (euro)	Valore dell'immobile secondo i principi del D.lgs 118/2011 al 31/12/2018 (euro)	Ente Gestore	Note
38994	TERRENI AGRICOLI	1.2.2.02.13.01.001	Indisponibile	84	41	12.120	TR	SAN VENANZO		No	28/05/1980	TRASFERIMENTO A TITOLO GRATUITO	Valore catastale	508,63	508,63	AGENZIA FORESTALE REGIONALE	
38995	TERRENI AGRICOLI	1.2.2.02.13.01.001	Indisponibile	84	42	10.180	TR	SAN VENANZO		No	28/05/1980	TRASFERIMENTO A TITOLO GRATUITO	Valore catastale	1.109,88	1.109,88	AGENZIA FORESTALE REGIONALE	
38996	TERRENI AGRICOLI	1.2.2.02.13.01.001	Indisponibile	84	44	13.500	TR	SAN VENANZO		No	28/05/1980	TRASFERIMENTO A TITOLO GRATUITO	Valore catastale	1.925,63	1.925,63	AGENZIA FORESTALE REGIONALE	
38997	TERRENI AGRICOLI	1.2.2.02.13.01.001	Indisponibile	84	45	2.810	TR	SAN VENANZO		No	28/05/1980	TRASFERIMENTO A TITOLO GRATUITO	Valore catastale	401,38	401,38	AGENZIA FORESTALE REGIONALE	
38998	TERRENI AGRICOLI	1.2.2.02.13.01.001	Indisponibile	84	46	4.470	TR	SAN VENANZO		No	28/05/1980	TRASFERIMENTO A TITOLO GRATUITO	Valore catastale	487,50	487,50	AGENZIA FORESTALE REGIONALE	
38999	TERRENI AGRICOLI	1.2.2.02.13.01.001	Indisponibile	84	47	62.790	TR	SAN VENANZO		No	28/05/1980	TRASFERIMENTO A TITOLO GRATUITO	Valore catastale	10.539,75	8.958,63	AGENZIA FORESTALE REGIONALE	Aggiornamento catastale anno 2019
39000	TERRENI AGRICOLI	1.2.2.02.13.01.001	Indisponibile	84	48	6.530	TR	SAN VENANZO		No	28/05/1980	TRASFERIMENTO A TITOLO GRATUITO	Valore catastale	1.917,50	1.917,50	AGENZIA FORESTALE REGIONALE	
39001	TERRENI AGRICOLI	1.2.2.02.13.01.001	Indisponibile	84	49	6.310	TR	SAN VENANZO		No	28/05/1980	TRASFERIMENTO A TITOLO GRATUITO	Valore catastale	667,88	667,88	AGENZIA FORESTALE REGIONALE	
39002	TERRENI AGRICOLI	1.2.2.02.13.01.001	Indisponibile	84	51	2.870	TR	SAN VENANZO		No	28/05/1980	TRASFERIMENTO A TITOLO GRATUITO	Valore catastale	843,38	843,38	AGENZIA FORESTALE REGIONALE	
39003	TERRENI AGRICOLI	1.2.2.02.13.01.001	Indisponibile	84	52	17.970	TR	SAN VENANZO		No	28/05/1980	TRASFERIMENTO A TITOLO GRATUITO	Valore catastale	6.786,00	6.786,00	AGENZIA FORESTALE REGIONALE	
39004	TERRENI AGRICOLI	1.2.2.02.13.01.001	Indisponibile	84	53	9.210	TR	SAN VENANZO		No	28/05/1980	TRASFERIMENTO A TITOLO GRATUITO	Valore catastale	2.705,63	2.705,63	AGENZIA FORESTALE REGIONALE	
39005	TERRENI AGRICOLI	1.2.2.02.13.01.001	Indisponibile	84	55	78.080	TR	SAN VENANZO		No	28/05/1980	TRASFERIMENTO A TITOLO GRATUITO	Valore catastale	8.518,25	8.518,25	AGENZIA FORESTALE REGIONALE	
39006	TERRENI AGRICOLI	1.2.2.02.13.01.001	Indisponibile	84	56	21.710	TR	SAN VENANZO		No	28/05/1980	TRASFERIMENTO A TITOLO GRATUITO	Valore catastale	2.551,25	2.551,25	AGENZIA FORESTALE REGIONALE	
39007	TERRENI AGRICOLI	1.2.2.02.13.01.001	Indisponibile	84	57	840	TR	SAN VENANZO		No	28/05/1980	TRASFERIMENTO A TITOLO GRATUITO	Valore catastale	112,13	112,13	AGENZIA FORESTALE REGIONALE	
39008	TERRENI AGRICOLI	1.2.2.02.13.01.001	Indisponibile	84	58	100	TR	SAN VENANZO		No	28/05/1980	TRASFERIMENTO A TITOLO GRATUITO	Valore catastale	11,38	11,38	AGENZIA FORESTALE REGIONALE	
39009	TERRENI AGRICOLI	1.2.2.02.13.01.001	Indisponibile	84	59	9.490	TR	SAN VENANZO		No	28/05/1980	TRASFERIMENTO A TITOLO GRATUITO	Valore catastale	1.274,00	1.274,00	AGENZIA FORESTALE REGIONALE	
39010	TERRENI AGRICOLI	1.2.2.02.13.01.001	Indisponibile	84	60	109.010	TR	SAN VENANZO		No	28/05/1980	TRASFERIMENTO A TITOLO GRATUITO	Valore catastale	11.893,38	11.893,38	AGENZIA FORESTALE REGIONALE	
39011	TERRENI AGRICOLI	1.2.2.02.13.01.001	Indisponibile	84	61	35.980	TR	SAN VENANZO		No	28/05/1980	TRASFERIMENTO A TITOLO GRATUITO	Valore catastale	2.717,00	2.717,00	AGENZIA FORESTALE REGIONALE	
39012	TERRENI AGRICOLI	1.2.2.02.13.01.001	Indisponibile	84	94	6.730	TR	SAN VENANZO		No	10/07/1975	TRASFERIMENTO A TITOLO GRATUITO	Valore catastale	734,50	734,50	AGENZIA FORESTALE REGIONALE	
39013	TERRENI AGRICOLI	1.2.2.02.13.01.001	Indisponibile	84	95	1.560	TR	SAN VENANZO		No	10/07/1975	TRASFERIMENTO A TITOLO GRATUITO	Valore catastale	170,63	170,63	AGENZIA FORESTALE REGIONALE	

PATRIMONIO IMMOBILIARE REGIONE UMBRIA
Prospetto Terreni al 31/12/2019

Sviluppumbria S.p.A.

Numero Identificativo (da sistema informativo)	Classificazione secondo il piano dei conti dello Stato Patrimoniale in base al D.lgs.118/2011 (Descrizione)	Classificazione secondo il piano dei conti dello Stato Patrimoniale in base al D.lgs.118/2011 (Codice)	Classificazione ai sensi del codice civile (demaniale,disponibile, indisponibile)	Foglio	Particella	Superficie mq	Provincia	Comune	Località	Bene soggetto ad ammortamento	Data di acquisizione	Modalità di acquisizione	Criterio di valutazione secondo i principi del D.lgs 118/2011	Valore dell'immobile secondo i principi del D.lgs 118/2011 al 31/12/2019 (euro)	Valore dell'immobile secondo i principi del D.lgs 118/2011 al 31/12/2018 (euro)	Ente Gestore	Note
39014	TERRENI AGRICOLI	1.2.2.02.13.01.001	Indisponibile	84	96	50	TR	SAN VENANZO		No	10/07/1975	TRASFERIMENTO A TITOLO GRATUITO	Valore catastale	4,88	4,88	AGENZIA FORESTALE REGIONALE	
39015	TERRENI AGRICOLI	1.2.2.02.13.01.001	Indisponibile	84	100	2.594	TR	SAN VENANZO		No	10/07/1975	TRASFERIMENTO A TITOLO GRATUITO	Valore catastale	435,50	435,50	AGENZIA FORESTALE REGIONALE	
39016	TERRENI AGRICOLI	1.2.2.02.13.01.001	Indisponibile	84	101	6	TR	SAN VENANZO		No	10/07/1975	TRASFERIMENTO A TITOLO GRATUITO	Valore catastale	1,63	1,63	AGENZIA FORESTALE REGIONALE	
39017	TERRENI AGRICOLI	1.2.2.02.13.01.001	Indisponibile	85	1	3.210	TR	SAN VENANZO		No	28/05/1980	TRASFERIMENTO A TITOLO GRATUITO	Valore catastale	942,50	942,50	AGENZIA FORESTALE REGIONALE	
39018	TERRENI AGRICOLI	1.2.2.02.13.01.001	Indisponibile	85	2	4.590	TR	SAN VENANZO		No	28/05/1980	TRASFERIMENTO A TITOLO GRATUITO	Valore catastale	193,38	193,38	AGENZIA FORESTALE REGIONALE	
39019	TERRENI AGRICOLI	1.2.2.02.13.01.001	Indisponibile	85	3	124.750	TR	SAN VENANZO		No	28/05/1980	TRASFERIMENTO A TITOLO GRATUITO	Valore catastale	13.611,00	13.611,00	AGENZIA FORESTALE REGIONALE	
39020	TERRENI AGRICOLI	1.2.2.02.13.01.001	Indisponibile	85	4	1.180	TR	SAN VENANZO		No	28/05/1980	TRASFERIMENTO A TITOLO GRATUITO	Valore catastale	169,00	169,00	AGENZIA FORESTALE REGIONALE	
39021	TERRENI AGRICOLI	1.2.2.02.13.01.001	Indisponibile	85	5	3.490	TR	SAN VENANZO		No	28/05/1980	TRASFERIMENTO A TITOLO GRATUITO	Valore catastale	409,50	409,50	AGENZIA FORESTALE REGIONALE	
39022	TERRENI AGRICOLI	1.2.2.02.13.01.001	Indisponibile	85	6	146.560	TR	SAN VENANZO		No	28/05/1980	TRASFERIMENTO A TITOLO GRATUITO	Valore catastale	35.496,50	35.496,50	AGENZIA FORESTALE REGIONALE	
39023	TERRENI AGRICOLI	1.2.2.02.13.01.001	Indisponibile	85	7	5.930	TR	SAN VENANZO		No	28/05/1980	TRASFERIMENTO A TITOLO GRATUITO	Valore catastale	646,75	646,75	AGENZIA FORESTALE REGIONALE	
39024	TERRENI AGRICOLI	1.2.2.02.13.01.001	Indisponibile	85	8	44.870	TR	SAN VENANZO		No	10/07/1975	TRASFERIMENTO A TITOLO GRATUITO	Valore catastale	4.896,13	4.896,13	AGENZIA FORESTALE REGIONALE	
39025	TERRENI AGRICOLI	1.2.2.02.13.01.001	Indisponibile	85	12	26.980	TR	SAN VENANZO		No	28/05/1980	TRASFERIMENTO A TITOLO GRATUITO	Valore catastale	4.528,88	4.528,88	AGENZIA FORESTALE REGIONALE	
39026	TERRENI AGRICOLI	1.2.2.02.13.01.001	Indisponibile	85	13	113.600	TR	SAN VENANZO		No	10/07/1975	TRASFERIMENTO A TITOLO GRATUITO	Valore catastale	19.067,75	19.067,75	AGENZIA FORESTALE REGIONALE	
39027	TERRENI AGRICOLI	1.2.2.02.13.01.001	Indisponibile	85	14	8.380	TR	SAN VENANZO		No	10/07/1975	TRASFERIMENTO A TITOLO GRATUITO	Valore catastale	351,00	351,00	AGENZIA FORESTALE REGIONALE	
39028	TERRENI AGRICOLI	1.2.2.02.13.01.001	Indisponibile	85	15	270	TR	SAN VENANZO		No	10/07/1975	TRASFERIMENTO A TITOLO GRATUITO	Valore catastale	29,25	29,25	AGENZIA FORESTALE REGIONALE	
39029	TERRENI AGRICOLI	1.2.2.02.13.01.001	Indisponibile	85	19	51.660	TR	SAN VENANZO		No	28/05/1980	TRASFERIMENTO A TITOLO GRATUITO	Valore catastale	17.342,00	17.342,00	AGENZIA FORESTALE REGIONALE	
39030	TERRENI AGRICOLI	1.2.2.02.13.01.001	Indisponibile	85	30	44.410	TR	SAN VENANZO		No	10/07/1975	TRASFERIMENTO A TITOLO GRATUITO	Valore catastale	3.354,00	3.354,00	AGENZIA FORESTALE REGIONALE	
39031	TERRENI AGRICOLI	1.2.2.02.13.01.001	Indisponibile	85	31	3.240	TR	SAN VENANZO		No	10/07/1975	TRASFERIMENTO A TITOLO GRATUITO	Valore catastale	245,38	245,38	AGENZIA FORESTALE REGIONALE	
39032	TERRENI AGRICOLI	1.2.2.02.13.01.001	Indisponibile	86	20	121.980	TR	SAN VENANZO		No	10/07/1975	TRASFERIMENTO A TITOLO GRATUITO	Valore catastale	13.308,75	13.308,75	AGENZIA FORESTALE REGIONALE	
39033	TERRENI AGRICOLI	1.2.2.02.13.01.001	Indisponibile	86	21	3.330	TR	SAN VENANZO		No	10/07/1975	TRASFERIMENTO A TITOLO GRATUITO	Valore catastale	364,00	364,00	AGENZIA FORESTALE REGIONALE	

PATRIMONIO IMMOBILIARE REGIONE UMBRIA
Prospetto Terreni al 31/12/2019

Sviluppumbria S.p.A.

Numero Identificativo (da sistema informativo)	Classificazione secondo il piano dei conti dello Stato Patrimoniale in base al D.lgs.118/2011 (Descrizione)	Classificazione secondo il piano dei conti dello Stato Patrimoniale in base al D.lgs.118/2011 (Codice)	Classificazione ai sensi del codice civile (demaniale,disponibile, indisponibile)	Foglio	Particella	Superficie mq	Provincia	Comune	Località	Bene soggetto ad ammortamento	Data di acquisizione	Modalità di acquisizione	Criterio di valutazione secondo i principi del D.lgs 118/2011	Valore dell'immobile secondo i principi del D.lgs 118/2011 al 31/12/2019 (euro)	Valore dell'immobile secondo i principi del D.lgs 118/2011 al 31/12/2018 (euro)	Ente Gestore	Note
39034	TERRENI AGRICOLI	1.2.2.02.13.01.001	Indisponibile	93	2	108.960	TR	SAN VENANZO		No	10/07/1975	TRASFERIMENTO A TITOLO GRATUITO	Valore catastale	14.631,50	14.631,50	AGENZIA FORESTALE REGIONALE	
39035	TERRENI AGRICOLI	1.2.2.02.13.01.001	Indisponibile	93	3	5.760	TR	SAN VENANZO		No	10/07/1975	TRASFERIMENTO A TITOLO GRATUITO	Valore catastale	2.416,38	2.416,38	AGENZIA FORESTALE REGIONALE	
39036	TERRENI AGRICOLI	1.2.2.02.13.01.001	Indisponibile	93	4	6.430	TR	SAN VENANZO		No	28/05/1980	TRASFERIMENTO A TITOLO GRATUITO	Valore catastale	2.697,50	2.697,50	AGENZIA FORESTALE REGIONALE	
39037	TERRENI AGRICOLI	1.2.2.02.13.01.001	Indisponibile	93	5	5.130	TR	SAN VENANZO		No	10/07/1975	TRASFERIMENTO A TITOLO GRATUITO	Valore catastale	559,00	559,00	AGENZIA FORESTALE REGIONALE	
39038	TERRENI AGRICOLI	1.2.2.02.13.01.001	Indisponibile	93	6	600	TR	SAN VENANZO		No	10/07/1975	TRASFERIMENTO A TITOLO GRATUITO	Valore catastale	69,88	69,88	AGENZIA FORESTALE REGIONALE	
39039	TERRENI AGRICOLI	1.2.2.02.13.01.001	Indisponibile	93	7	455.210	TR	SAN VENANZO		No	10/07/1975	TRASFERIMENTO A TITOLO GRATUITO	Valore catastale	61.124,38	61.124,38	AGENZIA FORESTALE REGIONALE	
39040	TERRENI AGRICOLI	1.2.2.02.13.01.001	Indisponibile	93	8	2.160	TR	SAN VENANZO		No	28/05/1980	TRASFERIMENTO A TITOLO GRATUITO	Valore catastale	253,50	253,50	AGENZIA FORESTALE REGIONALE	
39041	TERRENI AGRICOLI	1.2.2.02.13.01.001	Indisponibile	93	9	750	TR	SAN VENANZO		No	28/05/1980	TRASFERIMENTO A TITOLO GRATUITO	Valore catastale	56,88	56,88	AGENZIA FORESTALE REGIONALE	
39042	TERRENI AGRICOLI	1.2.2.02.13.01.001	Indisponibile	93	17	366.890	TR	SAN VENANZO		No	10/07/1975	TRASFERIMENTO A TITOLO GRATUITO	Valore catastale	49.265,13	49.265,13	AGENZIA FORESTALE REGIONALE	
39043	TERRENI AGRICOLI	1.2.2.02.13.01.001	Indisponibile	93	18	180	TR	SAN VENANZO		No	10/07/1975	TRASFERIMENTO A TITOLO GRATUITO	Valore catastale	21,13	21,13	AGENZIA FORESTALE REGIONALE	
39044	TERRENI AGRICOLI	1.2.2.02.13.01.001	Indisponibile	93	19	8.430	TR	SAN VENANZO		No	10/07/1975	TRASFERIMENTO A TITOLO GRATUITO	Valore catastale	919,75	919,75	AGENZIA FORESTALE REGIONALE	
39045	TERRENI AGRICOLI	1.2.2.02.13.01.001	Indisponibile	93	20	1.330	TR	SAN VENANZO		No	10/07/1975	TRASFERIMENTO A TITOLO GRATUITO	Valore catastale	156,00	156,00	AGENZIA FORESTALE REGIONALE	
39046	TERRENI AGRICOLI	1.2.2.02.13.01.001	Indisponibile	93	21	4.230	TR	SAN VENANZO		No	10/07/1975	TRASFERIMENTO A TITOLO GRATUITO	Valore catastale	177,13	177,13	AGENZIA FORESTALE REGIONALE	
39047	TERRENI AGRICOLI	1.2.2.02.13.01.001	Indisponibile	93	22	63.340	TR	SAN VENANZO		No	28/05/1980	TRASFERIMENTO A TITOLO GRATUITO	Valore catastale	10.630,75	10.630,75	AGENZIA FORESTALE REGIONALE	
39048	TERRENI AGRICOLI	1.2.2.02.13.01.001	Indisponibile	93	25	5.220	TR	SAN VENANZO		No	10/07/1975	TRASFERIMENTO A TITOLO GRATUITO	Valore catastale	568,75	568,75	AGENZIA FORESTALE REGIONALE	
39049	TERRENI AGRICOLI	1.2.2.02.13.01.001	Indisponibile	93	26	3.440	TR	SAN VENANZO		No	10/07/1975	TRASFERIMENTO A TITOLO GRATUITO	Valore catastale	404,63	404,63	AGENZIA FORESTALE REGIONALE	
39050	TERRENI AGRICOLI	1.2.2.02.13.01.001	Indisponibile	93	27	66.990	TR	SAN VENANZO		No	10/07/1975	TRASFERIMENTO A TITOLO GRATUITO	Valore catastale	28.110,88	28.110,88	AGENZIA FORESTALE REGIONALE	
39051	TERRENI AGRICOLI	1.2.2.02.13.01.001	Indisponibile	94	1	6.890	TR	SAN VENANZO		No	10/07/1975	TRASFERIMENTO A TITOLO GRATUITO	Valore catastale	289,25	289,25	AGENZIA FORESTALE REGIONALE	
39052	TERRENI AGRICOLI	1.2.2.02.13.01.001	Indisponibile	94	2	127.840	TR	SAN VENANZO		No	10/07/1975	TRASFERIMENTO A TITOLO GRATUITO	Valore catastale	17.166,50	17.166,50	AGENZIA FORESTALE REGIONALE	
39053	TERRENI AGRICOLI	1.2.2.02.13.01.001	Indisponibile	94	3	27.610	TR	SAN VENANZO		No	28/05/1980	TRASFERIMENTO A TITOLO GRATUITO	Valore catastale	4.634,50	4.634,50	AGENZIA FORESTALE REGIONALE	

PATRIMONIO IMMOBILIARE REGIONE UMBRIA
Prospetto Terreni al 31/12/2019

Sviluppumbria S.p.A.

Numero Identificativo (da sistema informativo)	Classificazione secondo il piano dei conti dello Stato Patrimoniale in base al D.lgs.118/2011 (Descrizione)	Classificazione secondo il piano dei conti dello Stato Patrimoniale in base al D.lgs.118/2011 (Codice)	Classificazione ai sensi del codice civile (demaniale,disponibile, indisponibile)	Foglio	Particella	Superficie mq	Provincia	Comune	Località	Bene soggetto ad ammortamento	Data di acquisizione	Modalità di acquisizione	Criterio di valutazione secondo i principi del D.lgs 118/2011	Valore dell'immobile secondo i principi del D.lgs 118/2011 al 31/12/2019 (euro)	Valore dell'immobile secondo i principi del D.lgs 118/2011 al 31/12/2018 (euro)	Ente Gestore	Note
39054	TERRENI AGRICOLI	1.2.2.02.13.01.001	Indisponibile	94	4	221.280	TR	SAN VENANZO		No	10/07/1975	TRASFERIMENTO A TITOLO GRATUITO	Valore catastale	29.713,13	29.713,13	AGENZIA FORESTALE REGIONALE	
39055	TERRENI AGRICOLI	1.2.2.02.13.01.001	Indisponibile	94	5	4.590	TR	SAN VENANZO		No	28/05/1980	TRASFERIMENTO A TITOLO GRATUITO	Valore catastale	539,50	539,50	AGENZIA FORESTALE REGIONALE	
39056	TERRENI AGRICOLI	1.2.2.02.13.01.001	Indisponibile	94	6	9.820	TR	SAN VENANZO		No	28/05/1980	TRASFERIMENTO A TITOLO GRATUITO	Valore catastale	2.060,50	2.060,50	AGENZIA FORESTALE REGIONALE	
39057	TERRENI AGRICOLI	1.2.2.02.13.01.001	Indisponibile	94	7	320	TR	SAN VENANZO		No	10/07/1975	TRASFERIMENTO A TITOLO GRATUITO	Valore catastale	34,13	34,13	AGENZIA FORESTALE REGIONALE	
39058	TERRENI AGRICOLI	1.2.2.02.13.01.001	Indisponibile	94	13	1.830	TR	SAN VENANZO		No	10/07/1975	TRASFERIMENTO A TITOLO GRATUITO	Valore catastale	199,88	199,88	AGENZIA FORESTALE REGIONALE	
39059	TERRENI AGRICOLI	1.2.2.02.13.01.001	Indisponibile	94	14	9.850	TR	SAN VENANZO		No	10/07/1975	TRASFERIMENTO A TITOLO GRATUITO	Valore catastale	1.488,50	1.488,50	AGENZIA FORESTALE REGIONALE	
39060	TERRENI AGRICOLI	1.2.2.02.13.01.001	Indisponibile	94	16	1.300	TR	SAN VENANZO		No	10/07/1975	TRASFERIMENTO A TITOLO GRATUITO	Valore catastale	217,75	217,75	AGENZIA FORESTALE REGIONALE	
39061	TERRENI AGRICOLI	1.2.2.02.13.01.001	Indisponibile	94	17	5.220	TR	SAN VENANZO		No	10/07/1975	TRASFERIMENTO A TITOLO GRATUITO	Valore catastale	219,38	219,38	AGENZIA FORESTALE REGIONALE	
39062	TERRENI AGRICOLI	1.2.2.02.13.01.001	Indisponibile	94	18	1.430	TR	SAN VENANZO		No	10/07/1975	TRASFERIMENTO A TITOLO GRATUITO	Valore catastale	240,50	240,50	AGENZIA FORESTALE REGIONALE	
39064	TERRENI AGRICOLI	1.2.2.02.13.01.001	Indisponibile	94	21	9.950	TR	SAN VENANZO		No	28/05/1980	TRASFERIMENTO A TITOLO GRATUITO	Valore catastale	417,63	417,63	AGENZIA FORESTALE REGIONALE	
39065	TERRENI AGRICOLI	1.2.2.02.13.01.001	Indisponibile	94	22	6.090	TR	SAN VENANZO		No	10/07/1975	TRASFERIMENTO A TITOLO GRATUITO	Valore catastale	2.556,13	2.556,13	AGENZIA FORESTALE REGIONALE	
39066	TERRENI AGRICOLI	1.2.2.02.13.01.001	Indisponibile	94	23	11.410	TR	SAN VENANZO		No	10/07/1975	TRASFERIMENTO A TITOLO GRATUITO	Valore catastale	1.915,88	1.915,88	AGENZIA FORESTALE REGIONALE	
39067	TERRENI AGRICOLI	1.2.2.02.13.01.001	Indisponibile	94	24	12.990	TR	SAN VENANZO		No	10/07/1975	TRASFERIMENTO A TITOLO GRATUITO	Valore catastale	981,50	981,50	AGENZIA FORESTALE REGIONALE	
39068	TERRENI AGRICOLI	1.2.2.02.13.01.001	Indisponibile	94	25	246.940	TR	SAN VENANZO		No	10/07/1975	TRASFERIMENTO A TITOLO GRATUITO	Valore catastale	26.940,88	26.940,88	AGENZIA FORESTALE REGIONALE	
39069	TERRENI AGRICOLI	1.2.2.02.13.01.001	Indisponibile	94	26	14.020	TR	SAN VENANZO		No	10/07/1975	TRASFERIMENTO A TITOLO GRATUITO	Valore catastale	5.882,50	5.882,50	AGENZIA FORESTALE REGIONALE	
39070	TERRENI AGRICOLI	1.2.2.02.13.01.001	Indisponibile	94	27	600	TR	SAN VENANZO		No	10/07/1975	TRASFERIMENTO A TITOLO GRATUITO	Valore catastale	65,00	65,00	AGENZIA FORESTALE REGIONALE	
39071	TERRENI AGRICOLI	1.2.2.02.13.01.001	Indisponibile	94	29	5.850	TR	SAN VENANZO		No	10/07/1975	TRASFERIMENTO A TITOLO GRATUITO	Valore catastale	2.455,38	2.455,38	AGENZIA FORESTALE REGIONALE	
39073	TERRENI AGRICOLI	1.2.2.02.13.01.001	Indisponibile	94	31	2.900	TR	SAN VENANZO		No	10/07/1975	TRASFERIMENTO A TITOLO GRATUITO	Valore catastale	1.217,13	1.217,13	AGENZIA FORESTALE REGIONALE	
39074	TERRENI AGRICOLI	1.2.2.02.13.01.001	Indisponibile	94	33	3.770	TR	SAN VENANZO		No	10/07/1975	TRASFERIMENTO A TITOLO GRATUITO	Valore catastale	537,88	537,88	AGENZIA FORESTALE REGIONALE	
39075	TERRENI AGRICOLI	1.2.2.02.13.01.001	Indisponibile	94	34	2.200	TR	SAN VENANZO		No	28/05/1980	TRASFERIMENTO A TITOLO GRATUITO	Valore catastale	92,63	92,63	AGENZIA FORESTALE REGIONALE	

PATRIMONIO IMMOBILIARE REGIONE UMBRIA
Prospetto Terreni al 31/12/2019

Sviluppumbria S.p.A.

Numero Identificativo (da sistema informativo)	Classificazione secondo il piano dei conti dello Stato Patrimoniale in base al D.lgs.118/2011 (Descrizione)	Classificazione secondo il piano dei conti dello Stato Patrimoniale in base al D.lgs.118/2011 (Codice)	Classificazione ai sensi del codice civile (demaniale,disponibile, indisponibile)	Foglio	Particella	Superficie mq	Provincia	Comune	Località	Bene soggetto ad ammortamento	Data di acquisizione	Modalità di acquisizione	Criterio di valutazione secondo i principi del D.lgs 118/2011	Valore dell'immobile secondo i principi del D.lgs 118/2011 al 31/12/2019 (euro)	Valore dell'immobile secondo i principi del D.lgs 118/2011 al 31/12/2018 (euro)	Ente Gestore	Note
39076	TERRENI AGRICOLI	1.2.2.02.13.01.001	Indisponibile	94	35	12.430	TR	SAN VENANZO		No	28/05/1980	TRASFERIMENTO A TITOLO GRATUITO	Valore catastale	2.086,50	2.086,50	AGENZIA FORESTALE REGIONALE	
39077	TERRENI AGRICOLI	1.2.2.02.13.01.001	Indisponibile	95	1	51.840	TR	SAN VENANZO		No	10/07/1975	TRASFERIMENTO A TITOLO GRATUITO	Valore catastale	8.701,88	8.701,88	AGENZIA FORESTALE REGIONALE	
39078	TERRENI AGRICOLI	1.2.2.02.13.01.001	Indisponibile	95	2	6.940	TR	SAN VENANZO		No	10/07/1975	TRASFERIMENTO A TITOLO GRATUITO	Valore catastale	1.165,13	1.165,13	AGENZIA FORESTALE REGIONALE	
39079	TERRENI AGRICOLI	1.2.2.02.13.01.001	Indisponibile	95	3	7.930	TR	SAN VENANZO		No	10/07/1975	TRASFERIMENTO A TITOLO GRATUITO	Valore catastale	931,13	931,13	AGENZIA FORESTALE REGIONALE	
39080	TERRENI AGRICOLI	1.2.2.02.13.01.001	Indisponibile	95	4	13.050	TR	SAN VENANZO		No	10/07/1975	TRASFERIMENTO A TITOLO GRATUITO	Valore catastale	1.423,50	1.423,50	AGENZIA FORESTALE REGIONALE	
39081	TERRENI AGRICOLI	1.2.2.02.13.01.001	Indisponibile	95	5	5.200	TR	SAN VENANZO		No	10/07/1975	TRASFERIMENTO A TITOLO GRATUITO	Valore catastale	217,75	217,75	AGENZIA FORESTALE REGIONALE	
39082	TERRENI AGRICOLI	1.2.2.02.13.01.001	Indisponibile	95	6	15.060	TR	SAN VENANZO		No	10/07/1975	TRASFERIMENTO A TITOLO GRATUITO	Valore catastale	2.528,50	2.528,50	AGENZIA FORESTALE REGIONALE	
39083	TERRENI AGRICOLI	1.2.2.02.13.01.001	Indisponibile	95	7	22.700	TR	SAN VENANZO		No	10/07/1975	TRASFERIMENTO A TITOLO GRATUITO	Valore catastale	6.667,38	6.667,38	AGENZIA FORESTALE REGIONALE	
39084	TERRENI AGRICOLI	1.2.2.02.13.01.001	Indisponibile	95	8	6.500	TR	SAN VENANZO		No	10/07/1975	TRASFERIMENTO A TITOLO GRATUITO	Valore catastale	273,00	273,00	AGENZIA FORESTALE REGIONALE	
39085	TERRENI AGRICOLI	1.2.2.02.13.01.001	Indisponibile	95	9	56.030	TR	SAN VENANZO		No	28/05/1980	TRASFERIMENTO A TITOLO GRATUITO	Valore catastale	9.403,88	9.403,88	AGENZIA FORESTALE REGIONALE	
39086	TERRENI AGRICOLI	1.2.2.02.13.01.001	Indisponibile	95	10	4.110	TR	SAN VENANZO		No	28/05/1980	TRASFERIMENTO A TITOLO GRATUITO	Valore catastale	482,63	482,63	AGENZIA FORESTALE REGIONALE	
39087	TERRENI AGRICOLI	1.2.2.02.13.01.001	Indisponibile	95	11	48.150	TR	SAN VENANZO		No	28/05/1980	TRASFERIMENTO A TITOLO GRATUITO	Valore catastale	3.636,75	3.636,75	AGENZIA FORESTALE REGIONALE	
39088	TERRENI AGRICOLI	1.2.2.02.13.01.001	Indisponibile	95	12	33.350	TR	SAN VENANZO		No	28/05/1980	TRASFERIMENTO A TITOLO GRATUITO	Valore catastale	1.399,13	1.399,13	AGENZIA FORESTALE REGIONALE	
39089	TERRENI AGRICOLI	1.2.2.02.13.01.001	Indisponibile	95	15	11.690	TR	SAN VENANZO		No	28/05/1980	TRASFERIMENTO A TITOLO GRATUITO	Valore catastale	490,75	490,75	AGENZIA FORESTALE REGIONALE	
39090	TERRENI AGRICOLI	1.2.2.02.13.01.001	Indisponibile	95	16	5.970	TR	SAN VENANZO		No	28/05/1980	TRASFERIMENTO A TITOLO GRATUITO	Valore catastale	702,00	702,00	AGENZIA FORESTALE REGIONALE	
39091	TERRENI AGRICOLI	1.2.2.02.13.01.001	Indisponibile	95	17	14.580	TR	SAN VENANZO		No	28/05/1980	TRASFERIMENTO A TITOLO GRATUITO	Valore catastale	2.080,00	2.080,00	AGENZIA FORESTALE REGIONALE	
39092	TERRENI AGRICOLI	1.2.2.02.13.01.001	Indisponibile	95	18	26.610	TR	SAN VENANZO		No	28/05/1980	TRASFERIMENTO A TITOLO GRATUITO	Valore catastale	1.116,38	1.116,38	AGENZIA FORESTALE REGIONALE	
39093	TERRENI AGRICOLI	1.2.2.02.13.01.001	Indisponibile	95	20	3.300	TR	SAN VENANZO		No	28/05/1980	TRASFERIMENTO A TITOLO GRATUITO	Valore catastale	554,13	554,13	AGENZIA FORESTALE REGIONALE	
39094	TERRENI AGRICOLI	1.2.2.02.13.01.001	Indisponibile	95	21	70.500	TR	SAN VENANZO		No	28/05/1980	TRASFERIMENTO A TITOLO GRATUITO	Valore catastale	2.959,13	2.959,13	AGENZIA FORESTALE REGIONALE	
39095	TERRENI AGRICOLI	1.2.2.02.13.01.001	Indisponibile	95	48	750	TR	SAN VENANZO		No	10/07/1975	TRASFERIMENTO A TITOLO GRATUITO	Valore catastale	30,88	30,88	AGENZIA FORESTALE REGIONALE	

PATRIMONIO IMMOBILIARE REGIONE UMBRIA
Prospetto Terreni al 31/12/2019

Sviluppumbria S.p.A.

Numero Identificativo (da sistema informativo)	Classificazione secondo il piano dei conti dello Stato Patrimoniale in base al D.lgs.118/2011 (Descrizione)	Classificazione secondo il piano dei conti dello Stato Patrimoniale in base al D.lgs.118/2011 (Codice)	Classificazione ai sensi del codice civile (demaniale,disponibile, indisponibile)	Foglio	Particella	Superficie mq	Provincia	Comune	Località	Bene soggetto ad ammortamento	Data di acquisizione	Modalità di acquisizione	Criterio di valutazione secondo i principi del D.lgs 118/2011	Valore dell'immobile secondo i principi del D.lgs 118/2011 al 31/12/2019 (euro)	Valore dell'immobile secondo i principi del D.lgs 118/2011 al 31/12/2018 (euro)	Ente Gestore	Note
39096	TERRENI AGRICOLI	1.2.2.02.13.01.001	Indisponibile	95	49	5.270	TR	SAN VENANZO		No	10/07/1975	TRASFERIMENTO A TITOLO GRATUITO	Valore catastale	619,13	619,13	AGENZIA FORESTALE REGIONALE	
39097	TERRENI AGRICOLI	1.2.2.02.13.01.001	Indisponibile	95	50	5.220	TR	SAN VENANZO		No	10/07/1975	TRASFERIMENTO A TITOLO GRATUITO	Valore catastale	219,38	219,38	AGENZIA FORESTALE REGIONALE	
39098	TERRENI AGRICOLI	1.2.2.02.13.01.001	Indisponibile	95	51	22.400	TR	SAN VENANZO		No	28/05/1980	TRASFERIMENTO A TITOLO GRATUITO	Valore catastale	3.007,88	3.007,88	AGENZIA FORESTALE REGIONALE	
39099	TERRENI AGRICOLI	1.2.2.02.13.01.001	Indisponibile	95	53	54.420	TR	SAN VENANZO		No	28/05/1980	TRASFERIMENTO A TITOLO GRATUITO	Valore catastale	7.307,63	7.307,63	AGENZIA FORESTALE REGIONALE	
39100	TERRENI AGRICOLI	1.2.2.02.13.01.001	Indisponibile	95	54	38.350	TR	SAN VENANZO		No	28/05/1980	TRASFERIMENTO A TITOLO GRATUITO	Valore catastale	5.149,63	5.149,63	AGENZIA FORESTALE REGIONALE	
39101	TERRENI AGRICOLI	1.2.2.02.13.01.001	Indisponibile	95	77	58.930	TR	SAN VENANZO		No	28/05/1980	TRASFERIMENTO A TITOLO GRATUITO	Valore catastale	4.450,88	4.450,88	AGENZIA FORESTALE REGIONALE	
39102	TERRENI AGRICOLI	1.2.2.02.13.01.001	Indisponibile	95	79	31.620	TR	SAN VENANZO		No	28/05/1980	TRASFERIMENTO A TITOLO GRATUITO	Valore catastale	2.388,75	2.388,75	AGENZIA FORESTALE REGIONALE	
39103	TERRENI AGRICOLI	1.2.2.02.13.01.001	Indisponibile	96	1	37.170	TR	SAN VENANZO		No	28/05/1980	TRASFERIMENTO A TITOLO GRATUITO	Valore catastale	4.368,00	4.368,00	AGENZIA FORESTALE REGIONALE	
39104	TERRENI AGRICOLI	1.2.2.02.13.01.001	Indisponibile	96	4	12.880	TR	SAN VENANZO		No	28/05/1980	TRASFERIMENTO A TITOLO GRATUITO	Valore catastale	541,13	541,13	AGENZIA FORESTALE REGIONALE	
39105	TERRENI AGRICOLI	1.2.2.02.13.01.001	Indisponibile	96	5	156.380	TR	SAN VENANZO		No	28/05/1980	TRASFERIMENTO A TITOLO GRATUITO	Valore catastale	11.812,13	11.812,13	AGENZIA FORESTALE REGIONALE	
39106	TERRENI AGRICOLI	1.2.2.02.13.01.001	Indisponibile	96	6	23.110	TR	SAN VENANZO		No	28/05/1980	TRASFERIMENTO A TITOLO GRATUITO	Valore catastale	970,13	970,13	AGENZIA FORESTALE REGIONALE	
39107	TERRENI AGRICOLI	1.2.2.02.13.01.001	Indisponibile	96	11	5.710	TR	SAN VENANZO		No	28/05/1980	TRASFERIMENTO A TITOLO GRATUITO	Valore catastale	238,88	238,88	AGENZIA FORESTALE REGIONALE	
39108	TERRENI AGRICOLI	1.2.2.02.13.01.001	Indisponibile	96	26	1.030	TR	SAN VENANZO		No	28/05/1980	TRASFERIMENTO A TITOLO GRATUITO	Valore catastale	432,25	432,25	AGENZIA FORESTALE REGIONALE	
39109	TERRENI AGRICOLI	1.2.2.02.13.01.001	Indisponibile	96	78	51.690	TR	SAN VENANZO		No	28/05/1980	TRASFERIMENTO A TITOLO GRATUITO	Valore catastale	2.169,38	2.169,38	AGENZIA FORESTALE REGIONALE	
39110	TERRENI AGRICOLI	1.2.2.02.13.01.001	Indisponibile	96	79	25.400	TR	SAN VENANZO		No	28/05/1980	TRASFERIMENTO A TITOLO GRATUITO	Valore catastale	1.066,00	1.066,00	AGENZIA FORESTALE REGIONALE	
39111	TERRENI AGRICOLI	1.2.2.02.13.01.001	Indisponibile	97	9	106.850	TR	SAN VENANZO		No	28/05/1980	TRASFERIMENTO A TITOLO GRATUITO	Valore catastale	11.657,75	11.657,75	AGENZIA FORESTALE REGIONALE	
39112	TERRENI AGRICOLI	1.2.2.02.13.01.001	Indisponibile	97	10	273.170	TR	SAN VENANZO		No	28/05/1980	TRASFERIMENTO A TITOLO GRATUITO	Valore catastale	45.851,00	45.851,00	AGENZIA FORESTALE REGIONALE	
39113	TERRENI AGRICOLI	1.2.2.02.13.01.001	Indisponibile	97	12	10.400	TR	SAN VENANZO		No	28/05/1980	TRASFERIMENTO A TITOLO GRATUITO	Valore catastale	437,13	437,13	AGENZIA FORESTALE REGIONALE	
39114	TERRENI AGRICOLI	1.2.2.02.13.01.001	Indisponibile	97	13	15.160	TR	SAN VENANZO		No	28/05/1980	TRASFERIMENTO A TITOLO GRATUITO	Valore catastale	2.036,13	2.036,13	AGENZIA FORESTALE REGIONALE	
39115	TERRENI AGRICOLI	1.2.2.02.13.01.001	Indisponibile	97	14	1.420	TR	SAN VENANZO		No	28/05/1980	TRASFERIMENTO A TITOLO GRATUITO	Valore catastale	203,13	203,13	AGENZIA FORESTALE REGIONALE	

PATRIMONIO IMMOBILIARE REGIONE UMBRIA
Prospetto Terreni al 31/12/2019

Sviluppumbria S.p.A.

Numero Identificativo (da sistema informativo)	Classificazione secondo il piano dei conti dello Stato Patrimoniale in base al D.lgs.118/2011 (Descrizione)	Classificazione secondo il piano dei conti dello Stato Patrimoniale in base al D.lgs.118/2011 (Codice)	Classificazione ai sensi del codice civile (demaniale,disponibile, indisponibile)	Foglio	Particella	Superficie mq	Provincia	Comune	Località	Bene soggetto ad ammortamento	Data di acquisizione	Modalità di acquisizione	Criterio di valutazione secondo i principi del D.lgs 118/2011	Valore dell'immobile secondo i principi del D.lgs 118/2011 al 31/12/2019 (euro)	Valore dell'immobile secondo i principi del D.lgs 118/2011 al 31/12/2018 (euro)	Ente Gestore	Note
39116	TERRENI AGRICOLI	1.2.2.02.13.01.001	Indisponibile	97	17	1.040	TR	SAN VENANZO		No	28/05/1980	TRASFERIMENTO A TITOLO GRATUITO	Valore catastale	147,88	147,88	AGENZIA FORESTALE REGIONALE	
39117	TERRENI AGRICOLI	1.2.2.02.13.01.001	Indisponibile	97	24	60.220	TR	SAN VENANZO		No	28/05/1980	TRASFERIMENTO A TITOLO GRATUITO	Valore catastale	2.526,88	2.526,88	AGENZIA FORESTALE REGIONALE	
39118	TERRENI AGRICOLI	1.2.2.02.13.01.001	Indisponibile	97	34	88.900	TR	SAN VENANZO		No	28/05/1980	TRASFERIMENTO A TITOLO GRATUITO	Valore catastale	14.922,38	14.922,38	AGENZIA FORESTALE REGIONALE	
39119	TERRENI AGRICOLI	1.2.2.02.13.01.001	Indisponibile	97	35	86.220	TR	SAN VENANZO		No	28/05/1980	TRASFERIMENTO A TITOLO GRATUITO	Valore catastale	3.617,25	3.617,25	AGENZIA FORESTALE REGIONALE	
39120	TERRENI AGRICOLI	1.2.2.02.13.01.001	Indisponibile	97	36	12.710	TR	SAN VENANZO		No	28/05/1980	TRASFERIMENTO A TITOLO GRATUITO	Valore catastale	533,00	533,00	AGENZIA FORESTALE REGIONALE	
39121	TERRENI AGRICOLI	1.2.2.02.13.01.001	Indisponibile	97	53	440	TR	SAN VENANZO		No	28/05/1980	TRASFERIMENTO A TITOLO GRATUITO	Valore catastale	73,13	73,13	AGENZIA FORESTALE REGIONALE	
39122	TERRENI AGRICOLI	1.2.2.02.13.01.001	Indisponibile	97	57	16.320	TR	SAN VENANZO		No	28/05/1980	TRASFERIMENTO A TITOLO GRATUITO	Valore catastale	1.781,00	1.781,00	AGENZIA FORESTALE REGIONALE	
39123	TERRENI AGRICOLI	1.2.2.02.13.01.001	Indisponibile	97	58	27.360	TR	SAN VENANZO		No	28/05/1980	TRASFERIMENTO A TITOLO GRATUITO	Valore catastale	4.592,25	4.592,25	AGENZIA FORESTALE REGIONALE	
39124	TERRENI AGRICOLI	1.2.2.02.13.01.001	Indisponibile	97	69	8.470	TR	SAN VENANZO		No	28/05/1980	TRASFERIMENTO A TITOLO GRATUITO	Valore catastale	1.421,88	1.421,88	AGENZIA FORESTALE REGIONALE	
39125	TERRENI AGRICOLI	1.2.2.02.13.01.001	Indisponibile	97	72	860	TR	SAN VENANZO		No	28/05/1980	TRASFERIMENTO A TITOLO GRATUITO	Valore catastale	144,63	144,63	AGENZIA FORESTALE REGIONALE	
39126	TERRENI AGRICOLI	1.2.2.02.13.01.001	Indisponibile	97	73	830	TR	SAN VENANZO		No	28/05/1980	TRASFERIMENTO A TITOLO GRATUITO	Valore catastale	139,75	139,75	AGENZIA FORESTALE REGIONALE	
39127	TERRENI AGRICOLI	1.2.2.02.13.01.001	Indisponibile	97	74	17.800	TR	SAN VENANZO		No	28/05/1980	TRASFERIMENTO A TITOLO GRATUITO	Valore catastale	2.988,38	2.988,38	AGENZIA FORESTALE REGIONALE	
39128	TERRENI AGRICOLI	1.2.2.02.13.01.001	Indisponibile	97	76	11.920	TR	SAN VENANZO		No	28/05/1980	TRASFERIMENTO A TITOLO GRATUITO	Valore catastale	2.000,38	2.000,38	AGENZIA FORESTALE REGIONALE	
39129	TERRENI AGRICOLI	1.2.2.02.13.01.001	Indisponibile	97	77	11.920	TR	SAN VENANZO		No	28/05/1980	TRASFERIMENTO A TITOLO GRATUITO	Valore catastale	900,25	900,25	AGENZIA FORESTALE REGIONALE	
39130	TERRENI AGRICOLI	1.2.2.02.13.01.001	Indisponibile	97	78	1.640	TR	SAN VENANZO		No	28/05/1980	TRASFERIMENTO A TITOLO GRATUITO	Valore catastale	178,75	178,75	AGENZIA FORESTALE REGIONALE	
39131	TERRENI AGRICOLI	1.2.2.02.13.01.001	Indisponibile	97	79	15.970	TR	SAN VENANZO		No	28/05/1980	TRASFERIMENTO A TITOLO GRATUITO	Valore catastale	1.742,00	1.742,00	AGENZIA FORESTALE REGIONALE	
39132	TERRENI AGRICOLI	1.2.2.02.13.01.001	Indisponibile	97	117	5.820	TR	SAN VENANZO		No	28/05/1980	TRASFERIMENTO A TITOLO GRATUITO	Valore catastale	976,63	976,63	AGENZIA FORESTALE REGIONALE	
39133	TERRENI AGRICOLI	1.2.2.02.13.01.001	Indisponibile	97	120	2.370	TR	SAN VENANZO		No	28/05/1980	TRASFERIMENTO A TITOLO GRATUITO	Valore catastale	277,88	277,88	AGENZIA FORESTALE REGIONALE	
39134	TERRENI AGRICOLI	1.2.2.02.13.01.001	Indisponibile	97	124	1.660	TR	SAN VENANZO		No	28/05/1980	TRASFERIMENTO A TITOLO GRATUITO	Valore catastale	277,88	277,88	AGENZIA FORESTALE REGIONALE	
39135	TERRENI AGRICOLI	1.2.2.02.13.01.001	Indisponibile	98	1	3.290	TR	SAN VENANZO		No	10/07/1975	TRASFERIMENTO A TITOLO GRATUITO	Valore catastale	300,63	300,63	AGENZIA FORESTALE REGIONALE	

PATRIMONIO IMMOBILIARE REGIONE UMBRIA
Prospetto Terreni al 31/12/2019

Sviluppumbria S.p.A.

Numero Identificativo (da sistema informativo)	Classificazione secondo il piano dei conti dello Stato Patrimoniale in base al D.lgs.118/2011 (Descrizione)	Classificazione secondo il piano dei conti dello Stato Patrimoniale in base al D.lgs.118/2011 (Codice)	Classificazione ai sensi del codice civile (demaniale,disponibile, indisponibile)	Foglio	Particella	Superficie mq	Provincia	Comune	Località	Bene soggetto ad ammortamento	Data di acquisizione	Modalità di acquisizione	Criterio di valutazione secondo i principi del D.lgs 118/2011	Valore dell'immobile secondo i principi del D.lgs 118/2011 al 31/12/2019 (euro)	Valore dell'immobile secondo i principi del D.lgs 118/2011 al 31/12/2018 (euro)	Ente Gestore	Note
39136	TERRENI AGRICOLI	1.2.2.02.13.01.001	Indisponibile	98	2	53.300	TR	SAN VENANZO		No	10/07/1975	TRASFERIMENTO A TITOLO GRATUITO	Valore catastale	4.025,13	4.025,13	AGENZIA FORESTALE REGIONALE	
39137	TERRENI AGRICOLI	1.2.2.02.13.01.001	Indisponibile	98	3	3.800	TR	SAN VENANZO		No	28/05/1980	TRASFERIMENTO A TITOLO GRATUITO	Valore catastale	638,63	638,63	AGENZIA FORESTALE REGIONALE	
39138	TERRENI AGRICOLI	1.2.2.02.13.01.001	Indisponibile	98	4	12.150	TR	SAN VENANZO		No	28/05/1980	TRASFERIMENTO A TITOLO GRATUITO	Valore catastale	3.568,50	3.568,50	AGENZIA FORESTALE REGIONALE	
39139	TERRENI AGRICOLI	1.2.2.02.13.01.001	Indisponibile	98	5	69.210	TR	SAN VENANZO		No	10/07/1975	TRASFERIMENTO A TITOLO GRATUITO	Valore catastale	5.227,63	5.227,63	AGENZIA FORESTALE REGIONALE	
39140	TERRENI AGRICOLI	1.2.2.02.13.01.001	Indisponibile	98	6	31.140	TR	SAN VENANZO		No	10/07/1975	TRASFERIMENTO A TITOLO GRATUITO	Valore catastale	783,25	783,25	AGENZIA FORESTALE REGIONALE	
39141	TERRENI AGRICOLI	1.2.2.02.13.01.001	Indisponibile	98	7	1.710	TR	SAN VENANZO		No	10/07/1975	TRASFERIMENTO A TITOLO GRATUITO	Valore catastale	128,38	128,38	AGENZIA FORESTALE REGIONALE	
39142	TERRENI AGRICOLI	1.2.2.02.13.01.001	Indisponibile	98	8	22.480	TR	SAN VENANZO		No	28/05/1980	TRASFERIMENTO A TITOLO GRATUITO	Valore catastale	3.207,75	3.207,75	AGENZIA FORESTALE REGIONALE	
39143	TERRENI AGRICOLI	1.2.2.02.13.01.001	Indisponibile	98	9	21.280	TR	SAN VENANZO		No	10/07/1975	TRASFERIMENTO A TITOLO GRATUITO	Valore catastale	536,25	536,25	AGENZIA FORESTALE REGIONALE	
39144	TERRENI AGRICOLI	1.2.2.02.13.01.001	Indisponibile	98	10	247.210	TR	SAN VENANZO		No	10/07/1975	TRASFERIMENTO A TITOLO GRATUITO	Valore catastale	16.597,75	16.597,75	AGENZIA FORESTALE REGIONALE	
39145	TERRENI AGRICOLI	1.2.2.02.13.01.001	Indisponibile	98	11	8.150	TR	SAN VENANZO		No	10/07/1975	TRASFERIMENTO A TITOLO GRATUITO	Valore catastale	341,25	341,25	AGENZIA FORESTALE REGIONALE	
39146	TERRENI AGRICOLI	1.2.2.02.13.01.001	Indisponibile	98	12	57.270	TR	SAN VENANZO		No	10/07/1975	TRASFERIMENTO A TITOLO GRATUITO	Valore catastale	4.325,75	4.325,75	AGENZIA FORESTALE REGIONALE	
39147	TERRENI AGRICOLI	1.2.2.02.13.01.001	Indisponibile	98	13	8.920	TR	SAN VENANZO		No	10/07/1975	TRASFERIMENTO A TITOLO GRATUITO	Valore catastale	674,38	674,38	AGENZIA FORESTALE REGIONALE	
39148	TERRENI AGRICOLI	1.2.2.02.13.01.001	Indisponibile	98	14	82.360	TR	SAN VENANZO		No	10/07/1975	TRASFERIMENTO A TITOLO GRATUITO	Valore catastale	3.456,38	3.456,38	AGENZIA FORESTALE REGIONALE	
39149	TERRENI AGRICOLI	1.2.2.02.13.01.001	Indisponibile	98	15	6.370	TR	SAN VENANZO		No	10/07/1975	TRASFERIMENTO A TITOLO GRATUITO	Valore catastale	266,50	266,50	AGENZIA FORESTALE REGIONALE	
39150	TERRENI AGRICOLI	1.2.2.02.13.01.001	Indisponibile	98	16	10.160	TR	SAN VENANZO		No	10/07/1975	TRASFERIMENTO A TITOLO GRATUITO	Valore catastale	1.108,25	1.108,25	AGENZIA FORESTALE REGIONALE	
39151	TERRENI AGRICOLI	1.2.2.02.13.01.001	Indisponibile	98	17	30	TR	SAN VENANZO		No	10/07/1975	TRASFERIMENTO A TITOLO GRATUITO	Valore catastale	1,63	1,63	AGENZIA FORESTALE REGIONALE	
39152	TERRENI AGRICOLI	1.2.2.02.13.01.001	Indisponibile	98	18	1.250	TR	SAN VENANZO		No	10/07/1975	TRASFERIMENTO A TITOLO GRATUITO	Valore catastale	178,75	178,75	AGENZIA FORESTALE REGIONALE	
39153	TERRENI AGRICOLI	1.2.2.02.13.01.001	Indisponibile	98	19	1.040	TR	SAN VENANZO		No	10/07/1975	TRASFERIMENTO A TITOLO GRATUITO	Valore catastale	113,75	113,75	AGENZIA FORESTALE REGIONALE	
39154	TERRENI AGRICOLI	1.2.2.02.13.01.001	Indisponibile	98	20	155.970	TR	SAN VENANZO		No	10/07/1975	TRASFERIMENTO A TITOLO GRATUITO	Valore catastale	20.943,00	20.943,00	AGENZIA FORESTALE REGIONALE	
39155	TERRENI AGRICOLI	1.2.2.02.13.01.001	Indisponibile	98	22	127.820	TR	SAN VENANZO		No	10/07/1975	TRASFERIMENTO A TITOLO GRATUITO	Valore catastale	13.945,75	13.945,75	AGENZIA FORESTALE REGIONALE	

PATRIMONIO IMMOBILIARE REGIONE UMBRIA
Prospetto Terreni al 31/12/2019

Sviluppumbria S.p.A.

Numero Identificativo (da sistema informativo)	Classificazione secondo il piano dei conti dello Stato Patrimoniale in base al D.lgs.118/2011 (Descrizione)	Classificazione secondo il piano dei conti dello Stato Patrimoniale in base al D.lgs.118/2011 (Codice)	Classificazione ai sensi del codice civile (demaniale,disponibile, indisponibile)	Foglio	Particella	Superficie mq	Provincia	Comune	Località	Bene soggetto ad ammortamento	Data di acquisizione	Modalità di acquisizione	Criterio di valutazione secondo i principi del D.lgs 118/2011	Valore dell'immobile secondo i principi del D.lgs 118/2011 al 31/12/2019 (euro)	Valore dell'immobile secondo i principi del D.lgs 118/2011 al 31/12/2018 (euro)	Ente Gestore	Note
39156	TERRENI AGRICOLI	1.2.2.02.13.01.001	Indisponibile	98	23	37.510	TR	SAN VENANZO		No	10/07/1975	TRASFERIMENTO A TITOLO GRATUITO	Valore catastale	2.834,00	2.834,00	AGENZIA FORESTALE REGIONALE	
39157	TERRENI AGRICOLI	1.2.2.02.13.01.001	Indisponibile	98	24	39.010	TR	SAN VENANZO		No	10/07/1975	TRASFERIMENTO A TITOLO GRATUITO	Valore catastale	1.636,38	1.636,38	AGENZIA FORESTALE REGIONALE	
39158	TERRENI AGRICOLI	1.2.2.02.13.01.001	Indisponibile	98	25	34.030	TR	SAN VENANZO		No	10/07/1975	TRASFERIMENTO A TITOLO GRATUITO	Valore catastale	1.428,38	1.428,38	AGENZIA FORESTALE REGIONALE	
39159	TERRENI AGRICOLI	1.2.2.02.13.01.001	Indisponibile	98	26	65.870	TR	SAN VENANZO		No	10/07/1975	TRASFERIMENTO A TITOLO GRATUITO	Valore catastale	4.975,75	4.975,75	AGENZIA FORESTALE REGIONALE	
39160	TERRENI AGRICOLI	1.2.2.02.13.01.001	Indisponibile	99	1	55.460	TR	SAN VENANZO		No	10/07/1975	TRASFERIMENTO A TITOLO GRATUITO	Valore catastale	6.051,50	6.051,50	AGENZIA FORESTALE REGIONALE	
39161	TERRENI AGRICOLI	1.2.2.02.13.01.001	Indisponibile	99	2	17.450	TR	SAN VENANZO		No	10/07/1975	TRASFERIMENTO A TITOLO GRATUITO	Valore catastale	2.343,25	2.343,25	AGENZIA FORESTALE REGIONALE	
39162	TERRENI AGRICOLI	1.2.2.02.13.01.001	Indisponibile	99	3	64.230	TR	SAN VENANZO		No	10/07/1975	TRASFERIMENTO A TITOLO GRATUITO	Valore catastale	7.007,00	7.007,00	AGENZIA FORESTALE REGIONALE	
39163	TERRENI AGRICOLI	1.2.2.02.13.01.001	Indisponibile	99	4	22.570	TR	SAN VENANZO		No	10/07/1975	TRASFERIMENTO A TITOLO GRATUITO	Valore catastale	1.704,63	1.704,63	AGENZIA FORESTALE REGIONALE	
39164	TERRENI AGRICOLI	1.2.2.02.13.01.001	Indisponibile	99	5	184.980	TR	SAN VENANZO		No	10/07/1975	TRASFERIMENTO A TITOLO GRATUITO	Valore catastale	20.180,88	20.180,88	AGENZIA FORESTALE REGIONALE	
39165	TERRENI AGRICOLI	1.2.2.02.13.01.001	Indisponibile	99	6	100.390	TR	SAN VENANZO		No	10/07/1975	TRASFERIMENTO A TITOLO GRATUITO	Valore catastale	21.063,25	21.063,25	AGENZIA FORESTALE REGIONALE	
39166	TERRENI AGRICOLI	1.2.2.02.13.01.001	Indisponibile	99	7	18.890	TR	SAN VENANZO		No	10/07/1975	TRASFERIMENTO A TITOLO GRATUITO	Valore catastale	2.536,63	2.536,63	AGENZIA FORESTALE REGIONALE	
39167	TERRENI AGRICOLI	1.2.2.02.13.01.001	Indisponibile	99	8	655.890	TR	SAN VENANZO		No	10/07/1975	TRASFERIMENTO A TITOLO GRATUITO	Valore catastale	88.071,75	88.071,75	AGENZIA FORESTALE REGIONALE	
39168	TERRENI AGRICOLI	1.2.2.02.13.01.001	Indisponibile	99	9	14.020	TR	SAN VENANZO		No	10/07/1975	TRASFERIMENTO A TITOLO GRATUITO	Valore catastale	8.825,38	8.825,38	AGENZIA FORESTALE REGIONALE	
39169	TERRENI AGRICOLI	1.2.2.02.13.01.001	Indisponibile	99	10	33.270	TR	SAN VENANZO		No	10/07/1975	TRASFERIMENTO A TITOLO GRATUITO	Valore catastale	4.766,13	4.766,13	AGENZIA FORESTALE REGIONALE	
39170	TERRENI AGRICOLI	1.2.2.02.13.01.001	Indisponibile	99	25	31.190	TR	SAN VENANZO		No	10/07/1975	TRASFERIMENTO A TITOLO GRATUITO	Valore catastale	5.235,75	5.235,75	AGENZIA FORESTALE REGIONALE	
39171	TERRENI AGRICOLI	1.2.2.02.13.01.001	Indisponibile	99	13	1.460	TR	SAN VENANZO		No	10/07/1975	TRASFERIMENTO A TITOLO GRATUITO	Valore catastale	159,25	159,25	AGENZIA FORESTALE REGIONALE	
39172	TERRENI AGRICOLI	1.2.2.02.13.01.001	Indisponibile	99	14	2.570	TR	SAN VENANZO		No	10/07/1975	TRASFERIMENTO A TITOLO GRATUITO	Valore catastale	281,13	281,13	AGENZIA FORESTALE REGIONALE	
39173	TERRENI AGRICOLI	1.2.2.02.13.01.001	Indisponibile	99	15	2.590	TR	SAN VENANZO		No	10/07/1975	TRASFERIMENTO A TITOLO GRATUITO	Valore catastale	195,00	195,00	AGENZIA FORESTALE REGIONALE	
39174	TERRENI AGRICOLI	1.2.2.02.13.01.001	Indisponibile	99	16	14.600	TR	SAN VENANZO		No	10/07/1975	TRASFERIMENTO A TITOLO GRATUITO	Valore catastale	1.592,50	1.592,50	AGENZIA FORESTALE REGIONALE	
39175	TERRENI AGRICOLI	1.2.2.02.13.01.001	Indisponibile	99	17	9.400	TR	SAN VENANZO		No	10/07/1975	TRASFERIMENTO A TITOLO GRATUITO	Valore catastale	1.262,63	1.262,63	AGENZIA FORESTALE REGIONALE	

PATRIMONIO IMMOBILIARE REGIONE UMBRIA
Prospetto Terreni al 31/12/2019

Sviluppumbria S.p.A.

Numero Identificativo (da sistema informativo)	Classificazione secondo il piano dei conti dello Stato Patrimoniale in base al D.lgs.118/2011 (Descrizione)	Classificazione secondo il piano dei conti dello Stato Patrimoniale in base al D.lgs.118/2011 (Codice)	Classificazione ai sensi del codice civile (demaniale,disponibile, indisponibile)	Foglio	Particella	Superficie mq	Provincia	Comune	Località	Bene soggetto ad ammortamento	Data di acquisizione	Modalità di acquisizione	Criterio di valutazione secondo i principi del D.lgs 118/2011	Valore dell'immobile secondo i principi del D.lgs 118/2011 al 31/12/2019 (euro)	Valore dell'immobile secondo i principi del D.lgs 118/2011 al 31/12/2018 (euro)	Ente Gestore	Note
39176	TERRENI AGRICOLI	1.2.2.02.13.01.001	Indisponibile	100	1	144.230	TR	SAN VENANZO		No	10/07/1975	TRASFERIMENTO A TITOLO GRATUITO	Valore catastale	20.577,38	20.577,38	AGENZIA FORESTALE REGIONALE	
39177	TERRENI AGRICOLI	1.2.2.02.13.01.001	Indisponibile	100	4	9.840	TR	SAN VENANZO		No	10/07/1975	TRASFERIMENTO A TITOLO GRATUITO	Valore catastale	661,38	661,38	AGENZIA FORESTALE REGIONALE	
39178	TERRENI AGRICOLI	1.2.2.02.13.01.001	Indisponibile	100	5	1.760	TR	SAN VENANZO		No	10/07/1975	TRASFERIMENTO A TITOLO GRATUITO	Valore catastale	206,38	206,38	AGENZIA FORESTALE REGIONALE	
39179	TERRENI AGRICOLI	1.2.2.02.13.01.001	Indisponibile	100	7	12.800	TR	SAN VENANZO		No	10/07/1975	TRASFERIMENTO A TITOLO GRATUITO	Valore catastale	1.395,88	1.395,88	AGENZIA FORESTALE REGIONALE	
39180	TERRENI AGRICOLI	1.2.2.02.13.01.001	Indisponibile	100	8	2.390	TR	SAN VENANZO		No	10/07/1975	TRASFERIMENTO A TITOLO GRATUITO	Valore catastale	100,75	100,75	AGENZIA FORESTALE REGIONALE	
39181	TERRENI AGRICOLI	1.2.2.02.13.01.001	Indisponibile	100	9	83.320	TR	SAN VENANZO		No	10/07/1975	TRASFERIMENTO A TITOLO GRATUITO	Valore catastale	11.886,88	11.886,88	AGENZIA FORESTALE REGIONALE	
39182	TERRENI AGRICOLI	1.2.2.02.13.01.001	Indisponibile	100	10	2.850	TR	SAN VENANZO		No	10/07/1975	TRASFERIMENTO A TITOLO GRATUITO	Valore catastale	334,75	334,75	AGENZIA FORESTALE REGIONALE	
39183	TERRENI AGRICOLI	1.2.2.02.13.01.001	Indisponibile	100	11	47.100	TR	SAN VENANZO		No	10/07/1975	TRASFERIMENTO A TITOLO GRATUITO	Valore catastale	5.138,25	5.138,25	AGENZIA FORESTALE REGIONALE	
39184	TERRENI AGRICOLI	1.2.2.02.13.01.001	Indisponibile	100	12	708.150	TR	SAN VENANZO		No	10/07/1975	TRASFERIMENTO A TITOLO GRATUITO	Valore catastale	95.090,13	95.090,13	AGENZIA FORESTALE REGIONALE	
39185	TERRENI AGRICOLI	1.2.2.02.13.01.001	Indisponibile	100	13	13.310	TR	SAN VENANZO		No	10/07/1975	TRASFERIMENTO A TITOLO GRATUITO	Valore catastale	1.899,63	1.899,63	AGENZIA FORESTALE REGIONALE	
39186	TERRENI AGRICOLI	1.2.2.02.13.01.001	Indisponibile	100	14	55.140	TR	SAN VENANZO		No	10/07/1975	TRASFERIMENTO A TITOLO GRATUITO	Valore catastale	6.015,75	6.015,75	AGENZIA FORESTALE REGIONALE	
39187	TERRENI AGRICOLI	1.2.2.02.13.01.001	Indisponibile	100	16	39.770	TR	SAN VENANZO		No	10/07/1975	TRASFERIMENTO A TITOLO GRATUITO	Valore catastale	2.669,88	2.669,88	AGENZIA FORESTALE REGIONALE	
39188	TERRENI AGRICOLI	1.2.2.02.13.01.001	Indisponibile	100	17	1.060	TR	SAN VENANZO		No	10/07/1975	TRASFERIMENTO A TITOLO GRATUITO	Valore catastale	115,38	115,38	AGENZIA FORESTALE REGIONALE	
39189	TERRENI AGRICOLI	1.2.2.02.13.01.001	Indisponibile	101	3	46	TR	SAN VENANZO		No	10/07/1975	TRASFERIMENTO A TITOLO GRATUITO	Valore catastale	6,50	6,50	AGENZIA FORESTALE REGIONALE	
39190	TERRENI AGRICOLI	1.2.2.02.13.01.001	Indisponibile	101	5	101.950	TR	SAN VENANZO		No	10/07/1975	TRASFERIMENTO A TITOLO GRATUITO	Valore catastale	13.689,00	13.689,00	AGENZIA FORESTALE REGIONALE	
39191	TERRENI AGRICOLI	1.2.2.02.13.01.001	Indisponibile	101	6	248.870	TR	SAN VENANZO		No	10/07/1975	TRASFERIMENTO A TITOLO GRATUITO	Valore catastale	18.798,00	18.798,00	AGENZIA FORESTALE REGIONALE	
39192	TERRENI AGRICOLI	1.2.2.02.13.01.001	Indisponibile	101	7	11.324	TR	SAN VENANZO		No	10/07/1975	TRASFERIMENTO A TITOLO GRATUITO	Valore catastale	3.326,38	3.326,38	AGENZIA FORESTALE REGIONALE	
39193	TERRENI AGRICOLI	1.2.2.02.13.01.001	Indisponibile	101	8	58.840	TR	SAN VENANZO		No	10/07/1975	TRASFERIMENTO A TITOLO GRATUITO	Valore catastale	2.468,38	2.468,38	AGENZIA FORESTALE REGIONALE	
39194	TERRENI AGRICOLI	1.2.2.02.13.01.001	Indisponibile	101	9	60.310	TR	SAN VENANZO		No	10/07/1975	TRASFERIMENTO A TITOLO GRATUITO	Valore catastale	9.111,38	9.111,38	AGENZIA FORESTALE REGIONALE	
39195	TERRENI AGRICOLI	1.2.2.02.13.01.001	Indisponibile	101	10	4.820	TR	SAN VENANZO		No	10/07/1975	TRASFERIMENTO A TITOLO GRATUITO	Valore catastale	201,50	201,50	AGENZIA FORESTALE REGIONALE	

PATRIMONIO IMMOBILIARE REGIONE UMBRIA
Prospetto Terreni al 31/12/2019

Sviluppumbria S.p.A.

Numero Identificativo (da sistema informativo)	Classificazione secondo il piano dei conti dello Stato Patrimoniale in base al D.lgs.118/2011 (Descrizione)	Classificazione secondo il piano dei conti dello Stato Patrimoniale in base al D.lgs.118/2011 (Codice)	Classificazione ai sensi del codice civile (demaniale,disponibile, indisponibile)	Foglio	Particella	Superficie mq	Provincia	Comune	Località	Bene soggetto ad ammortamento	Data di acquisizione	Modalità di acquisizione	Criterio di valutazione secondo i principi del D.lgs 118/2011	Valore dell'immobile secondo i principi del D.lgs 118/2011 al 31/12/2019 (euro)	Valore dell'immobile secondo i principi del D.lgs 118/2011 al 31/12/2018 (euro)	Ente Gestore	Note
39196	TERRENI AGRICOLI	1.2.2.02.13.01.001	Indisponibile	101	11	740	TR	SAN VENANZO		No	10/07/1975	TRASFERIMENTO A TITOLO GRATUITO	Valore catastale	30,88	30,88	AGENZIA FORESTALE REGIONALE	
39197	TERRENI AGRICOLI	1.2.2.02.13.01.001	Indisponibile	101	12	204.560	TR	SAN VENANZO		No	10/07/1975	TRASFERIMENTO A TITOLO GRATUITO	Valore catastale	15.450,50	15.450,50	AGENZIA FORESTALE REGIONALE	
39198	TERRENI AGRICOLI	1.2.2.02.13.01.001	Indisponibile	101	13	150.790	TR	SAN VENANZO		No	10/07/1975	TRASFERIMENTO A TITOLO GRATUITO	Valore catastale	20.247,50	20.247,50	AGENZIA FORESTALE REGIONALE	
39199	TERRENI AGRICOLI	1.2.2.02.13.01.001	Indisponibile	101	14	63.670	TR	SAN VENANZO		No	10/07/1975	TRASFERIMENTO A TITOLO GRATUITO	Valore catastale	8.549,13	8.549,13	AGENZIA FORESTALE REGIONALE	
39201	TERRENI AGRICOLI	1.2.2.02.13.01.001	Indisponibile	107	2	80.520	TR	SAN VENANZO		No	10/07/1975	TRASFERIMENTO A TITOLO GRATUITO	Valore catastale	10.812,75	10.812,75	AGENZIA FORESTALE REGIONALE	
39202	TERRENI AGRICOLI	1.2.2.02.13.01.001	Indisponibile	107	3	30.910	TR	SAN VENANZO		No	10/07/1975	TRASFERIMENTO A TITOLO GRATUITO	Valore catastale	9.078,88	9.078,88	AGENZIA FORESTALE REGIONALE	
39203	TERRENI AGRICOLI	1.2.2.02.13.01.001	Indisponibile	107	4	500	TR	SAN VENANZO		No	10/07/1975	TRASFERIMENTO A TITOLO GRATUITO	Valore catastale	99,13	99,13	AGENZIA FORESTALE REGIONALE	
39204	TERRENI AGRICOLI	1.2.2.02.13.01.001	Indisponibile	107	6	12.820	TR	SAN VENANZO		No	10/07/1975	TRASFERIMENTO A TITOLO GRATUITO	Valore catastale	3.765,13	3.765,13	AGENZIA FORESTALE REGIONALE	
39205	TERRENI AGRICOLI	1.2.2.02.13.01.001	Indisponibile	107	7	7.840	TR	SAN VENANZO		No	10/07/1975	TRASFERIMENTO A TITOLO GRATUITO	Valore catastale	3.290,63	3.290,63	AGENZIA FORESTALE REGIONALE	
39206	TERRENI AGRICOLI	1.2.2.02.13.01.001	Indisponibile	107	8	690	TR	SAN VENANZO		No	10/07/1975	TRASFERIMENTO A TITOLO GRATUITO	Valore catastale	289,25	289,25	AGENZIA FORESTALE REGIONALE	
39207	TERRENI AGRICOLI	1.2.2.02.13.01.001	Indisponibile	107	9	57.670	TR	SAN VENANZO		No	10/07/1975	TRASFERIMENTO A TITOLO GRATUITO	Valore catastale	7.743,13	7.743,13	AGENZIA FORESTALE REGIONALE	
39208	TERRENI AGRICOLI	1.2.2.02.13.01.001	Indisponibile	107	10	40.520	TR	SAN VENANZO		No	10/07/1975	TRASFERIMENTO A TITOLO GRATUITO	Valore catastale	1.699,75	1.699,75	AGENZIA FORESTALE REGIONALE	
39209	TERRENI AGRICOLI	1.2.2.02.13.01.001	Indisponibile	107	12	19.730	TR	SAN VENANZO		No	10/07/1975	TRASFERIMENTO A TITOLO GRATUITO	Valore catastale	2.648,75	2.648,75	AGENZIA FORESTALE REGIONALE	
39210	TERRENI AGRICOLI	1.2.2.02.13.01.001	Indisponibile	107	13	8.310	TR	SAN VENANZO		No	28/05/1980	TRASFERIMENTO A TITOLO GRATUITO	Valore catastale	3.835,00	3.835,00	AGENZIA FORESTALE REGIONALE	
39211	TERRENI AGRICOLI	1.2.2.02.13.01.001	Indisponibile	107	14	17.400	TR	SAN VENANZO		No	28/05/1980	TRASFERIMENTO A TITOLO GRATUITO	Valore catastale	3.120,00	3.120,00	AGENZIA FORESTALE REGIONALE	
39212	TERRENI AGRICOLI	1.2.2.02.13.01.001	Indisponibile	107	15	19.540	TR	SAN VENANZO		No	28/05/1980	TRASFERIMENTO A TITOLO GRATUITO	Valore catastale	4.662,13	4.662,13	AGENZIA FORESTALE REGIONALE	
39213	TERRENI AGRICOLI	1.2.2.02.13.01.001	Indisponibile	107	16	7.440	TR	SAN VENANZO		No	10/07/1975	TRASFERIMENTO A TITOLO GRATUITO	Valore catastale	312,00	312,00	AGENZIA FORESTALE REGIONALE	
39214	TERRENI AGRICOLI	1.2.2.02.13.01.001	Indisponibile	107	17	206.940	TR	SAN VENANZO		No	10/07/1975	TRASFERIMENTO A TITOLO GRATUITO	Valore catastale	27.787,50	27.787,50	AGENZIA FORESTALE REGIONALE	
39215	TERRENI AGRICOLI	1.2.2.02.13.01.001	Indisponibile	107	18	17.540	TR	SAN VENANZO		No	28/05/1980	TRASFERIMENTO A TITOLO GRATUITO	Valore catastale	4.517,50	4.517,50	AGENZIA FORESTALE REGIONALE	
39216	TERRENI AGRICOLI	1.2.2.02.13.01.001	Indisponibile	107	19	1.240	TR	SAN VENANZO		No	28/05/1980	TRASFERIMENTO A TITOLO GRATUITO	Valore catastale	160,88	160,88	AGENZIA FORESTALE REGIONALE	

PATRIMONIO IMMOBILIARE REGIONE UMBRIA
Prospetto Terreni al 31/12/2019

Sviluppumbria S.p.A.

Numero Identificativo (da sistema informativo)	Classificazione secondo il piano dei conti dello Stato Patrimoniale in base al D.lgs.118/2011 (Descrizione)	Classificazione secondo il piano dei conti dello Stato Patrimoniale in base al D.lgs.118/2011 (Codice)	Classificazione ai sensi del codice civile (demaniale,disponibile, indisponibile)	Foglio	Particella	Superficie mq	Provincia	Comune	Località	Bene soggetto ad ammortamento	Data di acquisizione	Modalità di acquisizione	Criterio di valutazione secondo i principi del D.lgs 118/2011	Valore dell'immobile secondo i principi del D.lgs 118/2011 al 31/12/2019 (euro)	Valore dell'immobile secondo i principi del D.lgs 118/2011 al 31/12/2018 (euro)	Ente Gestore	Note
39217	TERRENI AGRICOLI	1.2.2.02.13.01.001	Indisponibile	107	20	3.150	TR	SAN VENANZO		No	10/07/1975	TRASFERIMENTO A TITOLO GRATUITO	Valore catastale	79,63	79,63	AGENZIA FORESTALE REGIONALE	
39218	TERRENI AGRICOLI	1.2.2.02.13.01.001	Indisponibile	107	21	7.020	TR	SAN VENANZO		No	28/05/1980	TRASFERIMENTO A TITOLO GRATUITO	Valore catastale	1.001,00	1.001,00	AGENZIA FORESTALE REGIONALE	
39219	TERRENI AGRICOLI	1.2.2.02.13.01.001	Indisponibile	107	22	9.897	TR	SAN VENANZO		No	28/05/1980	TRASFERIMENTO A TITOLO GRATUITO	Valore catastale	2.907,13	2.907,13	AGENZIA FORESTALE REGIONALE	
39220	TERRENI AGRICOLI	1.2.2.02.13.01.001	Indisponibile	107	23	7.330	TR	SAN VENANZO		No	28/05/1980	TRASFERIMENTO A TITOLO GRATUITO	Valore catastale	1.046,50	1.046,50	AGENZIA FORESTALE REGIONALE	
39221	TERRENI AGRICOLI	1.2.2.02.13.01.001	Indisponibile	107	24	5.100	TR	SAN VENANZO		No	28/05/1980	TRASFERIMENTO A TITOLO GRATUITO	Valore catastale	1.712,75	1.712,75	AGENZIA FORESTALE REGIONALE	
39222	TERRENI AGRICOLI	1.2.2.02.13.01.001	Indisponibile	107	25	8.650	TR	SAN VENANZO		No	28/05/1980	TRASFERIMENTO A TITOLO GRATUITO	Valore catastale	1.233,38	1.233,38	AGENZIA FORESTALE REGIONALE	
39223	TERRENI AGRICOLI	1.2.2.02.13.01.001	Indisponibile	107	26	6.040	TR	SAN VENANZO		No	10/07/1975	TRASFERIMENTO A TITOLO GRATUITO	Valore catastale	810,88	810,88	AGENZIA FORESTALE REGIONALE	
39224	TERRENI AGRICOLI	1.2.2.02.13.01.001	Indisponibile	107	27	1.550	TR	SAN VENANZO		No	10/07/1975	TRASFERIMENTO A TITOLO GRATUITO	Valore catastale	208,00	208,00	AGENZIA FORESTALE REGIONALE	
39225	TERRENI AGRICOLI	1.2.2.02.13.01.001	Indisponibile	107	28	8.390	TR	SAN VENANZO		No	10/07/1975	TRASFERIMENTO A TITOLO GRATUITO	Valore catastale	352,63	352,63	AGENZIA FORESTALE REGIONALE	
39226	TERRENI AGRICOLI	1.2.2.02.13.01.001	Indisponibile	108	1	8.410	TR	SAN VENANZO		No	28/05/1980	TRASFERIMENTO A TITOLO GRATUITO	Valore catastale	1.199,25	1.199,25	AGENZIA FORESTALE REGIONALE	
39227	TERRENI AGRICOLI	1.2.2.02.13.01.001	Indisponibile	108	207	27.680	TR	SAN VENANZO		No	28/05/1980	TRASFERIMENTO A TITOLO GRATUITO	Valore catastale	6.781,13	6.781,13	AGENZIA FORESTALE REGIONALE	
39228	TERRENI AGRICOLI	1.2.2.02.13.01.001	Indisponibile	108	6	203.480	TR	SAN VENANZO		No	28/05/1980	TRASFERIMENTO A TITOLO GRATUITO	Valore catastale	27.322,75	27.322,75	AGENZIA FORESTALE REGIONALE	
39229	TERRENI AGRICOLI	1.2.2.02.13.01.001	Indisponibile	108	7	12.690	TR	SAN VENANZO		No	28/05/1980	TRASFERIMENTO A TITOLO GRATUITO	Valore catastale	3.742,38	3.742,38	AGENZIA FORESTALE REGIONALE	
39230	TERRENI AGRICOLI	1.2.2.02.13.01.001	Indisponibile	108	8	21.930	TR	SAN VENANZO		No	28/05/1980	TRASFERIMENTO A TITOLO GRATUITO	Valore catastale	3.128,13	3.128,13	AGENZIA FORESTALE REGIONALE	Variazione colturale registrata anno 2018
39231	TERRENI AGRICOLI	1.2.2.02.13.01.001	Indisponibile	108	19	18.960	TR	SAN VENANZO		No	28/05/1980	TRASFERIMENTO A TITOLO GRATUITO	Valore catastale	3.181,75	3.181,75	AGENZIA FORESTALE REGIONALE	
39232	TERRENI AGRICOLI	1.2.2.02.13.01.001	Indisponibile	108	39	39.550	TR	SAN VENANZO		No	28/05/1980	TRASFERIMENTO A TITOLO GRATUITO	Valore catastale	5.310,50	5.310,50	AGENZIA FORESTALE REGIONALE	
39233	TERRENI AGRICOLI	1.2.2.02.13.01.001	Indisponibile	108	60	19.440	TR	SAN VENANZO		No	28/05/1980	TRASFERIMENTO A TITOLO GRATUITO	Valore catastale	1.469,00	1.469,00	AGENZIA FORESTALE REGIONALE	
39234	TERRENI AGRICOLI	1.2.2.02.13.01.001	Indisponibile	109	1	13.330	TR	SAN VENANZO		No	28/05/1980	TRASFERIMENTO A TITOLO GRATUITO	Valore catastale	559,00	559,00	AGENZIA FORESTALE REGIONALE	
39235	TERRENI AGRICOLI	1.2.2.02.13.01.001	Indisponibile	109	2	8.580	TR	SAN VENANZO		No	28/05/1980	TRASFERIMENTO A TITOLO GRATUITO	Valore catastale	1.803,75	1.803,75	AGENZIA FORESTALE REGIONALE	
39236	TERRENI AGRICOLI	1.2.2.02.13.01.001	Indisponibile	109	3	51.400	TR	SAN VENANZO		No	28/05/1980	TRASFERIMENTO A TITOLO GRATUITO	Valore catastale	5.607,88	5.607,88	AGENZIA FORESTALE REGIONALE	

PATRIMONIO IMMOBILIARE REGIONE UMBRIA
Prospetto Terreni al 31/12/2019

Sviluppumbria S.p.A.

Numero Identificativo (da sistema informativo)	Classificazione secondo il piano dei conti dello Stato Patrimoniale in base al D.lgs.118/2011 (Descrizione)	Classificazione secondo il piano dei conti dello Stato Patrimoniale in base al D.lgs.118/2011 (Codice)	Classificazione ai sensi del codice civile (demaniale,disponibile, indisponibile)	Foglio	Particella	Superficie mq	Provincia	Comune	Località	Bene soggetto ad ammortamento	Data di acquisizione	Modalità di acquisizione	Criterio di valutazione secondo i principi del D.lgs 118/2011	Valore dell'immobile secondo i principi del D.lgs 118/2011 al 31/12/2019 (euro)	Valore dell'immobile secondo i principi del D.lgs 118/2011 al 31/12/2018 (euro)	Ente Gestore	Note
39237	TERRENI AGRICOLI	1.2.2.02.13.01.001	Indisponibile	109	69	8.970	TR	SAN VENANZO		No	28/05/1980	TRASFERIMENTO A TITOLO GRATUITO	Valore catastale	2.164,50	2.164,50	AGENZIA FORESTALE REGIONALE	
39238	TERRENI AGRICOLI	1.2.2.02.13.01.001	Indisponibile	109	70	9.750	TR	SAN VENANZO		No	28/05/1980	TRASFERIMENTO A TITOLO GRATUITO	Valore catastale	6.955,00	6.955,00	AGENZIA FORESTALE REGIONALE	
39239	TERRENI AGRICOLI	1.2.2.02.13.01.001	Indisponibile	109	71	790	TR	SAN VENANZO		No	28/05/1980	TRASFERIMENTO A TITOLO GRATUITO	Valore catastale	86,13	86,13	AGENZIA FORESTALE REGIONALE	
39240	TERRENI AGRICOLI	1.2.2.02.13.01.001	Indisponibile	109	72	82.350	TR	SAN VENANZO		No	28/05/1980	TRASFERIMENTO A TITOLO GRATUITO	Valore catastale	24.189,75	24.189,75	AGENZIA FORESTALE REGIONALE	
39241	TERRENI AGRICOLI	1.2.2.02.13.01.001	Indisponibile	109	87	4.030	TR	SAN VENANZO		No	28/05/1980	TRASFERIMENTO A TITOLO GRATUITO	Valore catastale	575,25	575,25	AGENZIA FORESTALE REGIONALE	
39242	TERRENI AGRICOLI	1.2.2.02.13.01.001	Indisponibile	109	88	8.240	TR	SAN VENANZO		No	28/05/1980	TRASFERIMENTO A TITOLO GRATUITO	Valore catastale	1.174,88	1.174,88	AGENZIA FORESTALE REGIONALE	
39243	TERRENI AGRICOLI	1.2.2.02.13.01.001	Indisponibile	109	89	19.630	TR	SAN VENANZO		No	28/05/1980	TRASFERIMENTO A TITOLO GRATUITO	Valore catastale	5.081,38	5.081,38	AGENZIA FORESTALE REGIONALE	
39244	TERRENI AGRICOLI	1.2.2.02.13.01.001	Indisponibile	109	90	35.220	TR	SAN VENANZO		No	28/05/1980	TRASFERIMENTO A TITOLO GRATUITO	Valore catastale	12.883,00	12.883,00	AGENZIA FORESTALE REGIONALE	
39245	TERRENI AGRICOLI	1.2.2.02.13.01.001	Indisponibile	109	91	9.840	TR	SAN VENANZO		No	28/05/1980	TRASFERIMENTO A TITOLO GRATUITO	Valore catastale	1.404,00	1.404,00	AGENZIA FORESTALE REGIONALE	
39246	TERRENI AGRICOLI	1.2.2.02.13.01.001	Indisponibile	109	92	8.620	TR	SAN VENANZO		No	28/05/1980	TRASFERIMENTO A TITOLO GRATUITO	Valore catastale	3.617,25	3.617,25	AGENZIA FORESTALE REGIONALE	
39247	TERRENI AGRICOLI	1.2.2.02.13.01.001	Indisponibile	109	100	21.840	TR	SAN VENANZO		No	28/05/1980	TRASFERIMENTO A TITOLO GRATUITO	Valore catastale	9.165,00	9.165,00	AGENZIA FORESTALE REGIONALE	
39248	TERRENI AGRICOLI	1.2.2.02.13.01.001	Indisponibile	109	152	11.720	TR	SAN VENANZO		No	28/05/1980	TRASFERIMENTO A TITOLO GRATUITO	Valore catastale	2.216,50	2.216,50	AGENZIA FORESTALE REGIONALE	
39249	TERRENI AGRICOLI	1.2.2.02.13.01.001	Indisponibile	110	27	10.910	TR	SAN VENANZO		No	28/05/1980	TRASFERIMENTO A TITOLO GRATUITO	Valore catastale	1.189,50	1.189,50	AGENZIA FORESTALE REGIONALE	
39250	TERRENI AGRICOLI	1.2.2.02.13.01.001	Indisponibile	110	28	11.630	TR	SAN VENANZO		No	28/05/1980	TRASFERIMENTO A TITOLO GRATUITO	Valore catastale	2.440,75	2.440,75	AGENZIA FORESTALE REGIONALE	
39251	TERRENI AGRICOLI	1.2.2.02.13.01.001	Indisponibile	110	30	8.260	TR	SAN VENANZO		No	28/05/1980	TRASFERIMENTO A TITOLO GRATUITO	Valore catastale	901,88	901,88	AGENZIA FORESTALE REGIONALE	
39252	TERRENI AGRICOLI	1.2.2.02.13.01.001	Indisponibile	111	3	200	TR	SAN VENANZO		No	28/05/1980	TRASFERIMENTO A TITOLO GRATUITO	Valore catastale	58,50	58,50	AGENZIA FORESTALE REGIONALE	
39253	TERRENI AGRICOLI	1.2.2.02.13.01.001	Indisponibile	111	4	5.820	TR	SAN VENANZO		No	28/05/1980	TRASFERIMENTO A TITOLO GRATUITO	Valore catastale	1.280,50	1.280,50	AGENZIA FORESTALE REGIONALE	
39254	TERRENI AGRICOLI	1.2.2.02.13.01.001	Indisponibile	111	5	2.820	TR	SAN VENANZO		No	28/05/1980	TRASFERIMENTO A TITOLO GRATUITO	Valore catastale	2.011,75	2.011,75	AGENZIA FORESTALE REGIONALE	
39255	TERRENI AGRICOLI	1.2.2.02.13.01.001	Indisponibile	111	91	32.350	TR	SAN VENANZO		No	28/05/1980	TRASFERIMENTO A TITOLO GRATUITO	Valore catastale	3.800,88	3.800,88	AGENZIA FORESTALE REGIONALE	
39256	TERRENI AGRICOLI	1.2.2.02.13.01.001	Indisponibile	111	7	1.090	TR	SAN VENANZO		No	28/05/1980	TRASFERIMENTO A TITOLO GRATUITO	Valore catastale	290,88	290,88	AGENZIA FORESTALE REGIONALE	

PATRIMONIO IMMOBILIARE REGIONE UMBRIA
Prospetto Terreni al 31/12/2019

Sviluppumbria S.p.A.

Numero Identificativo (da sistema informativo)	Classificazione secondo il piano dei conti dello Stato Patrimoniale in base al D.lgs.118/2011 (Descrizione)	Classificazione secondo il piano dei conti dello Stato Patrimoniale in base al D.lgs.118/2011 (Codice)	Classificazione ai sensi del codice civile (demaniale,disponibile, indisponibile)	Foglio	Particella	Superficie mq	Provincia	Comune	Località	Bene soggetto ad ammortamento	Data di acquisizione	Modalità di acquisizione	Criterio di valutazione secondo i principi del D.lgs 118/2011	Valore dell'immobile secondo i principi del D.lgs 118/2011 al 31/12/2019 (euro)	Valore dell'immobile secondo i principi del D.lgs 118/2011 al 31/12/2018 (euro)	Ente Gestore	Note
39257	TERRENI AGRICOLI	1.2.2.02.13.01.001	Indisponibile	111	9	6.750	TR	SAN VENANZO		No	28/05/1980	TRASFERIMENTO A TITOLO GRATUITO	Valore catastale	1.132,63	1.132,63	AGENZIA FORESTALE REGIONALE	
39258	TERRENI AGRICOLI	1.2.2.02.13.01.001	Indisponibile	111	10	1.680	TR	SAN VENANZO		No	28/05/1980	TRASFERIMENTO A TITOLO GRATUITO	Valore catastale	240,50	240,50	AGENZIA FORESTALE REGIONALE	
39259	TERRENI AGRICOLI	1.2.2.02.13.01.001	Indisponibile	111	12	6.620	TR	SAN VENANZO		No	28/05/1980	TRASFERIMENTO A TITOLO GRATUITO	Valore catastale	1.839,50	1.839,50	AGENZIA FORESTALE REGIONALE	
39260	TERRENI AGRICOLI	1.2.2.02.13.01.001	Indisponibile	111	13	7.140	TR	SAN VENANZO		No	28/05/1980	TRASFERIMENTO A TITOLO GRATUITO	Valore catastale	1.018,88	1.018,88	AGENZIA FORESTALE REGIONALE	
39261	TERRENI AGRICOLI	1.2.2.02.13.01.001	Indisponibile	111	14	1.970	TR	SAN VENANZO		No	28/05/1980	TRASFERIMENTO A TITOLO GRATUITO	Valore catastale	329,88	329,88	AGENZIA FORESTALE REGIONALE	
39262	TERRENI AGRICOLI	1.2.2.02.13.01.001	Indisponibile	111	15	17.320	TR	SAN VENANZO		No	28/05/1980	TRASFERIMENTO A TITOLO GRATUITO	Valore catastale	5.499,00	5.499,00	AGENZIA FORESTALE REGIONALE	
39263	TERRENI AGRICOLI	1.2.2.02.13.01.001	Indisponibile	111	16	4.220	TR	SAN VENANZO		No	28/05/1980	TRASFERIMENTO A TITOLO GRATUITO	Valore catastale	602,88	602,88	AGENZIA FORESTALE REGIONALE	
39264	TERRENI AGRICOLI	1.2.2.02.13.01.001	Indisponibile	111	21	138.600	TR	SAN VENANZO		No	28/05/1980	TRASFERIMENTO A TITOLO GRATUITO	Valore catastale	10.468,25	10.468,25	AGENZIA FORESTALE REGIONALE	
39265	TERRENI AGRICOLI	1.2.2.02.13.01.001	Indisponibile	111	22	6.390	TR	SAN VENANZO		No	28/05/1980	TRASFERIMENTO A TITOLO GRATUITO	Valore catastale	750,75	750,75	AGENZIA FORESTALE REGIONALE	
39266	TERRENI AGRICOLI	1.2.2.02.13.01.001	Indisponibile	111	23	20.960	TR	SAN VENANZO		No	28/05/1980	TRASFERIMENTO A TITOLO GRATUITO	Valore catastale	6.157,13	6.157,13	AGENZIA FORESTALE REGIONALE	
39267	TERRENI AGRICOLI	1.2.2.02.13.01.001	Indisponibile	111	24	18.250	TR	SAN VENANZO		No	28/05/1980	TRASFERIMENTO A TITOLO GRATUITO	Valore catastale	6.891,63	6.891,63	AGENZIA FORESTALE REGIONALE	
39268	TERRENI AGRICOLI	1.2.2.02.13.01.001	Indisponibile	111	25	8.380	TR	SAN VENANZO		No	10/07/1975	TRASFERIMENTO A TITOLO GRATUITO	Valore catastale	351,00	351,00	AGENZIA FORESTALE REGIONALE	
39269	TERRENI AGRICOLI	1.2.2.02.13.01.001	Indisponibile	111	30	7.980	TR	SAN VENANZO		No	28/05/1980	TRASFERIMENTO A TITOLO GRATUITO	Valore catastale	1.657,50	1.657,50	AGENZIA FORESTALE REGIONALE	
39270	TERRENI AGRICOLI	1.2.2.02.13.01.001	Indisponibile	111	31	4.490	TR	SAN VENANZO		No	10/07/1975	TRASFERIMENTO A TITOLO GRATUITO	Valore catastale	188,50	188,50	AGENZIA FORESTALE REGIONALE	
39272	TERRENI AGRICOLI	1.2.2.02.13.01.001	Indisponibile	111	35	3.810	TR	SAN VENANZO		No	28/05/1980	TRASFERIMENTO A TITOLO GRATUITO	Valore catastale	446,88	446,88	AGENZIA FORESTALE REGIONALE	
39273	TERRENI AGRICOLI	1.2.2.02.13.01.001	Indisponibile	111	39	11.280	TR	SAN VENANZO		No	28/05/1980	TRASFERIMENTO A TITOLO GRATUITO	Valore catastale	1.608,75	1.608,75	AGENZIA FORESTALE REGIONALE	
39274	TERRENI AGRICOLI	1.2.2.02.13.01.001	Indisponibile	111	48	3.620	TR	SAN VENANZO		No	28/05/1980	TRASFERIMENTO A TITOLO GRATUITO	Valore catastale	516,75	516,75	AGENZIA FORESTALE REGIONALE	
39275	TERRENI AGRICOLI	1.2.2.02.13.01.001	Indisponibile	111	50	2.280	TR	SAN VENANZO		No	28/05/1980	TRASFERIMENTO A TITOLO GRATUITO	Valore catastale	268,13	268,13	AGENZIA FORESTALE REGIONALE	
39276	TERRENI AGRICOLI	1.2.2.02.13.01.001	Indisponibile	112	5	481.950	TR	SAN VENANZO		No	10/07/1975	TRASFERIMENTO A TITOLO GRATUITO	Valore catastale	32.358,63	32.358,63	AGENZIA FORESTALE REGIONALE	
39277	TERRENI AGRICOLI	1.2.2.02.13.01.001	Indisponibile	112	7	5.210	TR	SAN VENANZO		No	10/07/1975	TRASFERIMENTO A TITOLO GRATUITO	Valore catastale	1.530,75	1.530,75	AGENZIA FORESTALE REGIONALE	

PATRIMONIO IMMOBILIARE REGIONE UMBRIA
Prospetto Terreni al 31/12/2019

Sviluppumbria S.p.A.

Numero Identificativo (da sistema informativo)	Classificazione secondo il piano dei conti dello Stato Patrimoniale in base al D.lgs.118/2011 (Descrizione)	Classificazione secondo il piano dei conti dello Stato Patrimoniale in base al D.lgs.118/2011 (Codice)	Classificazione ai sensi del codice civile (demaniale,disponibile, indisponibile)	Foglio	Particella	Superficie mq	Provincia	Comune	Località	Bene soggetto ad ammortamento	Data di acquisizione	Modalità di acquisizione	Criterio di valutazione secondo i principi del D.lgs 118/2011	Valore dell'immobile secondo i principi del D.lgs 118/2011 al 31/12/2019 (euro)	Valore dell'immobile secondo i principi del D.lgs 118/2011 al 31/12/2018 (euro)	Ente Gestore	Note
39278	TERRENI AGRICOLI	1.2.2.02.13.01.001	Indisponibile	112	8	9.260	TR	SAN VENANZO		No	28/05/1980	TRASFERIMENTO A TITOLO GRATUITO	Valore catastale	3.885,38	3.885,38	AGENZIA FORESTALE REGIONALE	
39279	TERRENI AGRICOLI	1.2.2.02.13.01.001	Indisponibile	112	9	12.390	TR	SAN VENANZO		No	10/07/1975	TRASFERIMENTO A TITOLO GRATUITO	Valore catastale	5.198,38	5.198,38	AGENZIA FORESTALE REGIONALE	
39280	TERRENI AGRICOLI	1.2.2.02.13.01.001	Indisponibile	112	10	48.670	TR	SAN VENANZO		No	10/07/1975	TRASFERIMENTO A TITOLO GRATUITO	Valore catastale	7.351,50	7.351,50	AGENZIA FORESTALE REGIONALE	
39281	TERRENI AGRICOLI	1.2.2.02.13.01.001	Indisponibile	112	11	24.510	TR	SAN VENANZO		No	28/05/1980	TRASFERIMENTO A TITOLO GRATUITO	Valore catastale	2.674,75	2.674,75	AGENZIA FORESTALE REGIONALE	
39282	TERRENI AGRICOLI	1.2.2.02.13.01.001	Indisponibile	112	12	4.190	TR	SAN VENANZO		No	28/05/1980	TRASFERIMENTO A TITOLO GRATUITO	Valore catastale	1.230,13	1.230,13	AGENZIA FORESTALE REGIONALE	
39283	TERRENI AGRICOLI	1.2.2.02.13.01.001	Indisponibile	112	13	2.470	TR	SAN VENANZO		No	10/07/1975	TRASFERIMENTO A TITOLO GRATUITO	Valore catastale	373,75	373,75	AGENZIA FORESTALE REGIONALE	
39284	TERRENI AGRICOLI	1.2.2.02.13.01.001	Indisponibile	112	14	3.070	TR	SAN VENANZO		No	10/07/1975	TRASFERIMENTO A TITOLO GRATUITO	Valore catastale	334,75	334,75	AGENZIA FORESTALE REGIONALE	
39285	TERRENI AGRICOLI	1.2.2.02.13.01.001	Indisponibile	112	15	20.380	TR	SAN VENANZO		No	28/05/1980	TRASFERIMENTO A TITOLO GRATUITO	Valore catastale	5.448,63	5.448,63	AGENZIA FORESTALE REGIONALE	
39286	TERRENI AGRICOLI	1.2.2.02.13.01.001	Indisponibile	112	16	22.320	TR	SAN VENANZO		No	10/07/1975	TRASFERIMENTO A TITOLO GRATUITO	Valore catastale	936,00	936,00	AGENZIA FORESTALE REGIONALE	
39287	TERRENI AGRICOLI	1.2.2.02.13.01.001	Indisponibile	112	17	660	TR	SAN VENANZO		No	10/07/1975	TRASFERIMENTO A TITOLO GRATUITO	Valore catastale	71,50	71,50	AGENZIA FORESTALE REGIONALE	
39288	TERRENI AGRICOLI	1.2.2.02.13.01.001	Indisponibile	112	18	10.060	TR	SAN VENANZO		No	10/07/1975	TRASFERIMENTO A TITOLO GRATUITO	Valore catastale	1.096,88	1.096,88	AGENZIA FORESTALE REGIONALE	
39289	TERRENI AGRICOLI	1.2.2.02.13.01.001	Indisponibile	112	19	95.830	TR	SAN VENANZO		No	10/07/1975	TRASFERIMENTO A TITOLO GRATUITO	Valore catastale	10.455,25	10.455,25	AGENZIA FORESTALE REGIONALE	
39290	TERRENI AGRICOLI	1.2.2.02.13.01.001	Indisponibile	113	1	274.190	TR	SAN VENANZO		No	10/07/1975	TRASFERIMENTO A TITOLO GRATUITO	Valore catastale	29.914,63	29.914,63	AGENZIA FORESTALE REGIONALE	
39291	TERRENI AGRICOLI	1.2.2.02.13.01.001	Indisponibile	113	2	133.780	TR	SAN VENANZO		No	10/07/1975	TRASFERIMENTO A TITOLO GRATUITO	Valore catastale	14.595,75	14.595,75	AGENZIA FORESTALE REGIONALE	
39292	TERRENI AGRICOLI	1.2.2.02.13.01.001	Indisponibile	113	4	1.790	TR	SAN VENANZO		No	10/07/1975	TRASFERIMENTO A TITOLO GRATUITO	Valore catastale	195,00	195,00	AGENZIA FORESTALE REGIONALE	
39293	TERRENI AGRICOLI	1.2.2.02.13.01.001	Indisponibile	113	5	23.460	TR	SAN VENANZO		No	10/07/1975	TRASFERIMENTO A TITOLO GRATUITO	Valore catastale	2.559,38	2.559,38	AGENZIA FORESTALE REGIONALE	
39294	TERRENI AGRICOLI	1.2.2.02.13.01.001	Indisponibile	113	20	11.960	TR	SAN VENANZO		No	10/07/1975	TRASFERIMENTO A TITOLO GRATUITO	Valore catastale	1.304,88	1.304,88	AGENZIA FORESTALE REGIONALE	
39295	TERRENI AGRICOLI	1.2.2.02.13.01.001	Indisponibile	114	1	7.990	TR	SAN VENANZO		No	10/07/1975	TRASFERIMENTO A TITOLO GRATUITO	Valore catastale	602,88	602,88	AGENZIA FORESTALE REGIONALE	
39296	TERRENI AGRICOLI	1.2.2.02.13.01.001	Indisponibile	114	2	26.890	TR	SAN VENANZO	OSPEDALETTO	No	10/07/1975	TRASFERIMENTO A TITOLO GRATUITO	Valore catastale	3.610,75	3.610,75	AGENZIA FORESTALE REGIONALE	
39297	TERRENI AGRICOLI	1.2.2.02.13.01.001	Indisponibile	114	4	570	TR	SAN VENANZO		No	10/07/1975	TRASFERIMENTO A TITOLO GRATUITO	Valore catastale	167,38	167,38	AGENZIA FORESTALE REGIONALE	

PATRIMONIO IMMOBILIARE REGIONE UMBRIA
Prospetto Terreni al 31/12/2019

Sviluppumbria S.p.A.

Numero Identificativo (da sistema informativo)	Classificazione secondo il piano dei conti dello Stato Patrimoniale in base al D.lgs.118/2011 (Descrizione)	Classificazione secondo il piano dei conti dello Stato Patrimoniale in base al D.lgs.118/2011 (Codice)	Classificazione ai sensi del codice civile (demaniale,disponibile, indisponibile)	Foglio	Particella	Superficie mq	Provincia	Comune	Località	Bene soggetto ad ammortamento	Data di acquisizione	Modalità di acquisizione	Criterio di valutazione secondo i principi del D.lgs 118/2011	Valore dell'immobile secondo i principi del D.lgs 118/2011 al 31/12/2019 (euro)	Valore dell'immobile secondo i principi del D.lgs 118/2011 al 31/12/2018 (euro)	Ente Gestore	Note
39298	TERRENI AGRICOLI	1.2.2.02.13.01.001	Indisponibile	114	22	68.370	TR	SAN VENANZO		No	10/07/1975	TRASFERIMENTO A TITOLO GRATUITO	Valore catastale	14.345,50	14.345,50	AGENZIA FORESTALE REGIONALE	
39299	TERRENI AGRICOLI	1.2.2.02.13.01.001	Indisponibile	114	23	1.180	TR	SAN VENANZO		No	10/07/1975	TRASFERIMENTO A TITOLO GRATUITO	Valore catastale	346,13	346,13	AGENZIA FORESTALE REGIONALE	
39300	TERRENI AGRICOLI	1.2.2.02.13.01.001	Indisponibile	114	24	2.850	TR	SAN VENANZO		No	10/07/1975	TRASFERIMENTO A TITOLO GRATUITO	Valore catastale	120,25	120,25	AGENZIA FORESTALE REGIONALE	
39301	TERRENI AGRICOLI	1.2.2.02.13.01.001	Indisponibile	114	25	5.520	TR	SAN VENANZO		No	10/07/1975	TRASFERIMENTO A TITOLO GRATUITO	Valore catastale	1.621,75	1.621,75	AGENZIA FORESTALE REGIONALE	
39302	TERRENI AGRICOLI	1.2.2.02.13.01.001	Indisponibile	114	26	10.370	TR	SAN VENANZO		No	10/07/1975	TRASFERIMENTO A TITOLO GRATUITO	Valore catastale	3.045,25	3.045,25	AGENZIA FORESTALE REGIONALE	
39304	TERRENI AGRICOLI	1.2.2.02.13.01.001	Indisponibile	114	28	2.060	TR	SAN VENANZO		No	10/07/1975	TRASFERIMENTO A TITOLO GRATUITO	Valore catastale	604,50	604,50	AGENZIA FORESTALE REGIONALE	
39305	TERRENI AGRICOLI	1.2.2.02.13.01.001	Indisponibile	114	29	31.560	TR	SAN VENANZO		No	10/07/1975	TRASFERIMENTO A TITOLO GRATUITO	Valore catastale	5.297,50	5.297,50	AGENZIA FORESTALE REGIONALE	
39306	TERRENI AGRICOLI	1.2.2.02.13.01.001	Indisponibile	114	30	2.730	TR	SAN VENANZO		No	10/07/1975	TRASFERIMENTO A TITOLO GRATUITO	Valore catastale	801,13	801,13	AGENZIA FORESTALE REGIONALE	
39307	TERRENI AGRICOLI	1.2.2.02.13.01.001	Indisponibile	114	31	2.040	TR	SAN VENANZO		No	10/07/1975	TRASFERIMENTO A TITOLO GRATUITO	Valore catastale	290,88	290,88	AGENZIA FORESTALE REGIONALE	
39308	TERRENI AGRICOLI	1.2.2.02.13.01.001	Indisponibile	114	32	25.160	TR	SAN VENANZO		No	10/07/1975	TRASFERIMENTO A TITOLO GRATUITO	Valore catastale	1.899,63	1.899,63	AGENZIA FORESTALE REGIONALE	
39309	TERRENI AGRICOLI	1.2.2.02.13.01.001	Indisponibile	114	33	22.740	TR	SAN VENANZO		No	10/07/1975	TRASFERIMENTO A TITOLO GRATUITO	Valore catastale	2.556,13	2.556,13	AGENZIA FORESTALE REGIONALE	
39310	TERRENI AGRICOLI	1.2.2.02.13.01.001	Indisponibile	114	34	9.240	TR	SAN VENANZO		No	10/07/1975	TRASFERIMENTO A TITOLO GRATUITO	Valore catastale	1.085,50	1.085,50	AGENZIA FORESTALE REGIONALE	
39311	TERRENI AGRICOLI	1.2.2.02.13.01.001	Indisponibile	114	35	211.435	TR	SAN VENANZO		No	10/07/1975	TRASFERIMENTO A TITOLO GRATUITO	Valore catastale	44.360,88	44.360,88	AGENZIA FORESTALE REGIONALE	
39312	TERRENI AGRICOLI	1.2.2.02.13.01.001	Indisponibile	114	36	870	TR	SAN VENANZO		No	10/07/1975	TRASFERIMENTO A TITOLO GRATUITO	Valore catastale	182,00	182,00	AGENZIA FORESTALE REGIONALE	
39313	TERRENI AGRICOLI	1.2.2.02.13.01.001	Indisponibile	114	37	27.770	TR	SAN VENANZO		No	10/07/1975	TRASFERIMENTO A TITOLO GRATUITO	Valore catastale	3.029,00	3.029,00	AGENZIA FORESTALE REGIONALE	
39314	TERRENI AGRICOLI	1.2.2.02.13.01.001	Indisponibile	114	38	13.120	TR	SAN VENANZO		No	10/07/1975	TRASFERIMENTO A TITOLO GRATUITO	Valore catastale	1.542,13	1.542,13	AGENZIA FORESTALE REGIONALE	
39315	TERRENI AGRICOLI	1.2.2.02.13.01.001	Indisponibile	114	39	14.410	TR	SAN VENANZO		No	10/07/1975	TRASFERIMENTO A TITOLO GRATUITO	Valore catastale	2.177,50	2.177,50	AGENZIA FORESTALE REGIONALE	
39316	TERRENI AGRICOLI	1.2.2.02.13.01.001	Indisponibile	114	40	14.320	TR	SAN VENANZO		No	10/07/1975	TRASFERIMENTO A TITOLO GRATUITO	Valore catastale	4.205,50	4.205,50	AGENZIA FORESTALE REGIONALE	
39317	TERRENI AGRICOLI	1.2.2.02.13.01.001	Indisponibile	114	41	11.140	TR	SAN VENANZO		No	10/07/1975	TRASFERIMENTO A TITOLO GRATUITO	Valore catastale	468,00	468,00	AGENZIA FORESTALE REGIONALE	
39318	TERRENI AGRICOLI	1.2.2.02.13.01.001	Indisponibile	114	42	15.470	TR	SAN VENANZO		No	10/07/1975	TRASFERIMENTO A TITOLO GRATUITO	Valore catastale	2.206,75	2.206,75	AGENZIA FORESTALE REGIONALE	

PATRIMONIO IMMOBILIARE REGIONE UMBRIA
Prospetto Terreni al 31/12/2019

Sviluppumbria S.p.A.

Numero Identificativo (da sistema informativo)	Classificazione secondo il piano dei conti dello Stato Patrimoniale in base al D.lgs.118/2011 (Descrizione)	Classificazione secondo il piano dei conti dello Stato Patrimoniale in base al D.lgs.118/2011 (Codice)	Classificazione ai sensi del codice civile (demaniale,disponibile, indisponibile)	Foglio	Particella	Superficie mq	Provincia	Comune	Località	Bene soggetto ad ammortamento	Data di acquisizione	Modalità di acquisizione	Criterio di valutazione secondo i principi del D.lgs 118/2011	Valore dell'immobile secondo i principi del D.lgs 118/2011 al 31/12/2019 (euro)	Valore dell'immobile secondo i principi del D.lgs 118/2011 al 31/12/2018 (euro)	Ente Gestore	Note
39319	TERRENI AGRICOLI	1.2.2.02.13.01.001	Indisponibile	114	43	16.780	TR	SAN VENANZO		No	10/07/1975	TRASFERIMENTO A TITOLO GRATUITO	Valore catastale	2.816,13	2.816,13	AGENZIA FORESTALE REGIONALE	
39320	TERRENI AGRICOLI	1.2.2.02.13.01.001	Indisponibile	114	44	4.850	TR	SAN VENANZO		No	10/07/1975	TRASFERIMENTO A TITOLO GRATUITO	Valore catastale	203,13	203,13	AGENZIA FORESTALE REGIONALE	
39321	TERRENI AGRICOLI	1.2.2.02.13.01.001	Indisponibile	114	47	15.080	TR	SAN VENANZO		No	10/07/1975	TRASFERIMENTO A TITOLO GRATUITO	Valore catastale	6.327,75	6.327,75	AGENZIA FORESTALE REGIONALE	
39322	TERRENI AGRICOLI	1.2.2.02.13.01.001	Indisponibile	114	48	29.990	TR	SAN VENANZO		No	10/07/1975	TRASFERIMENTO A TITOLO GRATUITO	Valore catastale	11.326,25	11.326,25	AGENZIA FORESTALE REGIONALE	
39323	TERRENI AGRICOLI	1.2.2.02.13.01.001	Indisponibile	114	52	1.750	TR	SAN VENANZO		No	10/07/1975	TRASFERIMENTO A TITOLO GRATUITO	Valore catastale	513,50	513,50	AGENZIA FORESTALE REGIONALE	
39324	TERRENI AGRICOLI	1.2.2.02.13.01.001	Indisponibile	114	53	8.430	TR	SAN VENANZO		No	10/07/1975	TRASFERIMENTO A TITOLO GRATUITO	Valore catastale	1.202,50	1.202,50	AGENZIA FORESTALE REGIONALE	
39325	TERRENI AGRICOLI	1.2.2.02.13.01.001	Indisponibile	114	54	320	TR	SAN VENANZO		No	10/07/1975	TRASFERIMENTO A TITOLO GRATUITO	Valore catastale	94,25	94,25	AGENZIA FORESTALE REGIONALE	
39326	TERRENI AGRICOLI	1.2.2.02.13.01.001	Indisponibile	114	56	78.560	TR	SAN VENANZO		No	10/07/1975	TRASFERIMENTO A TITOLO GRATUITO	Valore catastale	13.186,88	13.186,88	AGENZIA FORESTALE REGIONALE	
39327	TERRENI AGRICOLI	1.2.2.02.13.01.001	Indisponibile	114	57	136.580	TR	SAN VENANZO		No	10/07/1975	TRASFERIMENTO A TITOLO GRATUITO	Valore catastale	20.632,63	20.632,63	AGENZIA FORESTALE REGIONALE	
39328	TERRENI AGRICOLI	1.2.2.02.13.01.001	Indisponibile	114	59	6.000	TR	SAN VENANZO		No	10/07/1975	TRASFERIMENTO A TITOLO GRATUITO	Valore catastale	456,63	456,63	AGENZIA FORESTALE REGIONALE	
39329	TERRENI AGRICOLI	1.2.2.02.13.01.001	Indisponibile	114	60	1.610	TR	SAN VENANZO		No	10/07/1975	TRASFERIMENTO A TITOLO GRATUITO	Valore catastale	121,88	121,88	AGENZIA FORESTALE REGIONALE	
39330	TERRENI AGRICOLI	1.2.2.02.13.01.001	Indisponibile	114	61	870	TR	SAN VENANZO		No	10/07/1975	TRASFERIMENTO A TITOLO GRATUITO	Valore catastale	123,50	123,50	AGENZIA FORESTALE REGIONALE	
39331	TERRENI AGRICOLI	1.2.2.02.13.01.001	Indisponibile	114	62	110	TR	SAN VENANZO		No	10/07/1975	TRASFERIMENTO A TITOLO GRATUITO	Valore catastale	32,50	32,50	AGENZIA FORESTALE REGIONALE	
39332	TERRENI AGRICOLI	1.2.2.02.13.01.001	Indisponibile	115	1	34.040	TR	SAN VENANZO		No	10/07/1975	TRASFERIMENTO A TITOLO GRATUITO	Valore catastale	14.283,75	14.283,75	AGENZIA FORESTALE REGIONALE	
39333	TERRENI AGRICOLI	1.2.2.02.13.01.001	Indisponibile	115	7	42.190	TR	SAN VENANZO		No	10/07/1975	TRASFERIMENTO A TITOLO GRATUITO	Valore catastale	7.081,75	7.081,75	AGENZIA FORESTALE REGIONALE	
39334	TERRENI AGRICOLI	1.2.2.02.13.01.001	Indisponibile	115	16	4.550	TR	SAN VENANZO		No	10/07/1975	TRASFERIMENTO A TITOLO GRATUITO	Valore catastale	1.335,75	1.335,75	AGENZIA FORESTALE REGIONALE	
39335	TERRENI AGRICOLI	1.2.2.02.13.01.001	Indisponibile	115	17	4.200	TR	SAN VENANZO		No	10/07/1975	TRASFERIMENTO A TITOLO GRATUITO	Valore catastale	175,50	175,50	AGENZIA FORESTALE REGIONALE	
39336	TERRENI AGRICOLI	1.2.2.02.13.01.001	Indisponibile	115	18	7.440	TR	SAN VENANZO		No	10/07/1975	TRASFERIMENTO A TITOLO GRATUITO	Valore catastale	1.248,00	1.248,00	AGENZIA FORESTALE REGIONALE	
39337	TERRENI AGRICOLI	1.2.2.02.13.01.001	Indisponibile	115	19	1.500	TR	SAN VENANZO		No	10/07/1975	TRASFERIMENTO A TITOLO GRATUITO	Valore catastale	251,88	251,88	AGENZIA FORESTALE REGIONALE	
39338	TERRENI AGRICOLI	1.2.2.02.13.01.001	Indisponibile	115	23	8.040	TR	SAN VENANZO		No	10/07/1975	TRASFERIMENTO A TITOLO GRATUITO	Valore catastale	2.361,13	2.361,13	AGENZIA FORESTALE REGIONALE	

PATRIMONIO IMMOBILIARE REGIONE UMBRIA
Prospetto Terreni al 31/12/2019

Sviluppumbria S.p.A.

Numero Identificativo (da sistema informativo)	Classificazione secondo il piano dei conti dello Stato Patrimoniale in base al D.lgs.118/2011 (Descrizione)	Classificazione secondo il piano dei conti dello Stato Patrimoniale in base al D.lgs.118/2011 (Codice)	Classificazione ai sensi del codice civile (demaniale,disponibile, indisponibile)	Foglio	Particella	Superficie mq	Provincia	Comune	Località	Bene soggetto ad ammortamento	Data di acquisizione	Modalità di acquisizione	Criterio di valutazione secondo i principi del D.lgs 118/2011	Valore dell'immobile secondo i principi del D.lgs 118/2011 al 31/12/2019 (euro)	Valore dell'immobile secondo i principi del D.lgs 118/2011 al 31/12/2018 (euro)	Ente Gestore	Note
39339	TERRENI AGRICOLI	1.2.2.02.13.01.001	Indisponibile	115	24	11.250	TR	SAN VENANZO		No	10/07/1975	TRASFERIMENTO A TITOLO GRATUITO	Valore catastale	282,75	282,75	AGENZIA FORESTALE REGIONALE	
39340	TERRENI AGRICOLI	1.2.2.02.13.01.001	Indisponibile	115	25	8.500	TR	SAN VENANZO		No	10/07/1975	TRASFERIMENTO A TITOLO GRATUITO	Valore catastale	999,38	999,38	AGENZIA FORESTALE REGIONALE	
39341	TERRENI AGRICOLI	1.2.2.02.13.01.001	Indisponibile	115	26	1.250	TR	SAN VENANZO		No	10/07/1975	TRASFERIMENTO A TITOLO GRATUITO	Valore catastale	52,00	52,00	AGENZIA FORESTALE REGIONALE	
39342	TERRENI AGRICOLI	1.2.2.02.13.01.001	Indisponibile	115	28	16.840	TR	SAN VENANZO		No	10/07/1975	TRASFERIMENTO A TITOLO GRATUITO	Valore catastale	3.510,00	3.510,00	AGENZIA FORESTALE REGIONALE	
39343	TERRENI AGRICOLI	1.2.2.02.13.01.001	Indisponibile	115	29	2.390	TR	SAN VENANZO	FONTANELLE	No	10/07/1975	TRASFERIMENTO A TITOLO GRATUITO	Valore catastale	60,13	60,13	AGENZIA FORESTALE REGIONALE	
39344	TERRENI AGRICOLI	1.2.2.02.13.01.001	Indisponibile	115	30	650	TR	SAN VENANZO		No	10/07/1975	TRASFERIMENTO A TITOLO GRATUITO	Valore catastale	190,13	190,13	AGENZIA FORESTALE REGIONALE	
39345	TERRENI AGRICOLI	1.2.2.02.13.01.001	Indisponibile	115	37	530	TR	SAN VENANZO		No	10/07/1975	TRASFERIMENTO A TITOLO GRATUITO	Valore catastale	58,50	58,50	AGENZIA FORESTALE REGIONALE	
39346	TERRENI AGRICOLI	1.2.2.02.13.01.001	Indisponibile	115	38	41.840	TR	SAN VENANZO		No	10/07/1975	TRASFERIMENTO A TITOLO GRATUITO	Valore catastale	10.291,13	10.291,13	AGENZIA FORESTALE REGIONALE	
39347	TERRENI AGRICOLI	1.2.2.02.13.01.001	Indisponibile	115	40	2.850	TR	SAN VENANZO		No	10/07/1975	TRASFERIMENTO A TITOLO GRATUITO	Valore catastale	598,00	598,00	AGENZIA FORESTALE REGIONALE	
39349	TERRENI AGRICOLI	1.2.2.02.13.01.001	Indisponibile	115	47	2.060	TR	SAN VENANZO		No	10/07/1975	TRASFERIMENTO A TITOLO GRATUITO	Valore catastale	604,50	604,50	AGENZIA FORESTALE REGIONALE	
39351	TERRENI AGRICOLI	1.2.2.02.13.01.001	Indisponibile	115	49	6.610	TR	SAN VENANZO		No	10/07/1975	TRASFERIMENTO A TITOLO GRATUITO	Valore catastale	913,25	913,25	AGENZIA FORESTALE REGIONALE	
39352	TERRENI AGRICOLI	1.2.2.02.13.01.001	Indisponibile	115	50	2.820	TR	SAN VENANZO		No	10/07/1975	TRASFERIMENTO A TITOLO GRATUITO	Valore catastale	422,50	422,50	AGENZIA FORESTALE REGIONALE	
39353	TERRENI AGRICOLI	1.2.2.02.13.01.001	Indisponibile	115	57	12.110	TR	SAN VENANZO	FONTANELLE	No	10/07/1975	TRASFERIMENTO A TITOLO GRATUITO	Valore catastale	1.626,63	1.626,63	AGENZIA FORESTALE REGIONALE	
39354	TERRENI AGRICOLI	1.2.2.02.13.01.001	Indisponibile	115	58	4.400	TR	SAN VENANZO		No	10/07/1975	TRASFERIMENTO A TITOLO GRATUITO	Valore catastale	627,25	627,25	AGENZIA FORESTALE REGIONALE	
39355	TERRENI AGRICOLI	1.2.2.02.13.01.001	Indisponibile	115	59	25.010	TR	SAN VENANZO		No	10/07/1975	TRASFERIMENTO A TITOLO GRATUITO	Valore catastale	3.638,38	3.638,38	AGENZIA FORESTALE REGIONALE	
39356	TERRENI AGRICOLI	1.2.2.02.13.01.001	Indisponibile	115	60	15.380	TR	SAN VENANZO		No	10/07/1975	TRASFERIMENTO A TITOLO GRATUITO	Valore catastale	2.582,13	2.582,13	AGENZIA FORESTALE REGIONALE	
39357	TERRENI AGRICOLI	1.2.2.02.13.01.001	Indisponibile	115	66	10.120	TR	SAN VENANZO		No	10/07/1975	TRASFERIMENTO A TITOLO GRATUITO	Valore catastale	1.358,50	1.358,50	AGENZIA FORESTALE REGIONALE	
39358	TERRENI AGRICOLI	1.2.2.02.13.01.001	Indisponibile	115	67	8.460	TR	SAN VENANZO		No	10/07/1975	TRASFERIMENTO A TITOLO GRATUITO	Valore catastale	2.484,63	2.484,63	AGENZIA FORESTALE REGIONALE	
39359	TERRENI AGRICOLI	1.2.2.02.13.01.001	Indisponibile	115	68	27.960	TR	SAN VENANZO		No	10/07/1975	TRASFERIMENTO A TITOLO GRATUITO	Valore catastale	4.693,00	4.693,00	AGENZIA FORESTALE REGIONALE	
39360	TERRENI AGRICOLI	1.2.2.02.13.01.001	Indisponibile	115	69	11.040	TR	SAN VENANZO		No	10/07/1975	TRASFERIMENTO A TITOLO GRATUITO	Valore catastale	1.482,00	1.482,00	AGENZIA FORESTALE REGIONALE	

PATRIMONIO IMMOBILIARE REGIONE UMBRIA
Prospetto Terreni al 31/12/2019

Sviluppumbria S.p.A.

Numero Identificativo (da sistema informativo)	Classificazione secondo il piano dei conti dello Stato Patrimoniale in base al D.lgs.118/2011 (Descrizione)	Classificazione secondo il piano dei conti dello Stato Patrimoniale in base al D.lgs.118/2011 (Codice)	Classificazione ai sensi del codice civile (demaniale,disponibile, indisponibile)	Foglio	Particella	Superficie mq	Provincia	Comune	Località	Bene soggetto ad ammortamento	Data di acquisizione	Modalità di acquisizione	Criterio di valutazione secondo i principi del D.lgs 118/2011	Valore dell'immobile secondo i principi del D.lgs 118/2011 al 31/12/2019 (euro)	Valore dell'immobile secondo i principi del D.lgs 118/2011 al 31/12/2018 (euro)	Ente Gestore	Note
39361	TERRENI AGRICOLI	1.2.2.02.13.01.001	Indisponibile	115	73	6.750	TR	SAN VENANZO		No	10/07/1975	TRASFERIMENTO A TITOLO GRATUITO	Valore catastale	282,75	282,75	AGENZIA FORESTALE REGIONALE	
39362	TERRENI AGRICOLI	1.2.2.02.13.01.001	Indisponibile	115	74	10.460	TR	SAN VENANZO		No	10/07/1975	TRASFERIMENTO A TITOLO GRATUITO	Valore catastale	1.228,50	1.228,50	AGENZIA FORESTALE REGIONALE	
39363	TERRENI AGRICOLI	1.2.2.02.13.01.001	Indisponibile	115	75	55.030	TR	SAN VENANZO		No	10/07/1975	TRASFERIMENTO A TITOLO GRATUITO	Valore catastale	7.852,00	7.852,00	AGENZIA FORESTALE REGIONALE	
39364	TERRENI AGRICOLI	1.2.2.02.13.01.001	Indisponibile	115	76	47.300	TR	SAN VENANZO		No	10/07/1975	TRASFERIMENTO A TITOLO GRATUITO	Valore catastale	8.017,75	8.017,75	AGENZIA FORESTALE REGIONALE	
39365	TERRENI AGRICOLI	1.2.2.02.13.01.001	Indisponibile	115	82	30.030	TR	SAN VENANZO		No	10/07/1975	TRASFERIMENTO A TITOLO GRATUITO	Valore catastale	1.259,38	1.259,38	AGENZIA FORESTALE REGIONALE	
39366	TERRENI AGRICOLI	1.2.2.02.13.01.001	Indisponibile	115	83	17.410	TR	SAN VENANZO		No	10/07/1975	TRASFERIMENTO A TITOLO GRATUITO	Valore catastale	2.484,63	2.484,63	AGENZIA FORESTALE REGIONALE	
39367	TERRENI AGRICOLI	1.2.2.02.13.01.001	Indisponibile	115	84	13.750	TR	SAN VENANZO		No	10/07/1975	TRASFERIMENTO A TITOLO GRATUITO	Valore catastale	923,00	923,00	AGENZIA FORESTALE REGIONALE	
39368	TERRENI AGRICOLI	1.2.2.02.13.01.001	Indisponibile	115	85	40	TR	SAN VENANZO		No	10/07/1975	TRASFERIMENTO A TITOLO GRATUITO	Valore catastale	3,25	3,25	AGENZIA FORESTALE REGIONALE	
39369	TERRENI AGRICOLI	1.2.2.02.13.01.001	Indisponibile	115	88	2.210	TR	SAN VENANZO		No	10/07/1975	TRASFERIMENTO A TITOLO GRATUITO	Valore catastale	370,50	370,50	AGENZIA FORESTALE REGIONALE	
39371	TERRENI AGRICOLI	1.2.2.02.13.01.001	Indisponibile	115	90	910	TR	SAN VENANZO	FONTANELLE	No	10/07/1975	TRASFERIMENTO A TITOLO GRATUITO	Valore catastale	107,25	107,25	AGENZIA FORESTALE REGIONALE	
39373	TERRENI AGRICOLI	1.2.2.02.13.01.001	Indisponibile	115	92	110	TR	SAN VENANZO		No	10/07/1975	TRASFERIMENTO A TITOLO GRATUITO	Valore catastale	32,50	32,50	AGENZIA FORESTALE REGIONALE	
39374	TERRENI AGRICOLI	1.2.2.02.13.01.001	Indisponibile	117	1	22.520	TR	SAN VENANZO		No	28/05/1980	TRASFERIMENTO A TITOLO GRATUITO	Valore catastale	5.546,13	5.546,13	AGENZIA FORESTALE REGIONALE	
39375	TERRENI AGRICOLI	1.2.2.02.13.01.001	Indisponibile	117	2	4.170	TR	SAN VENANZO		No	28/05/1980	TRASFERIMENTO A TITOLO GRATUITO	Valore catastale	1.225,25	1.225,25	AGENZIA FORESTALE REGIONALE	
39376	TERRENI AGRICOLI	1.2.2.02.13.01.001	Indisponibile	117	3	1.540	TR	SAN VENANZO		No	28/05/1980	TRASFERIMENTO A TITOLO GRATUITO	Valore catastale	451,75	451,75	AGENZIA FORESTALE REGIONALE	
39377	TERRENI AGRICOLI	1.2.2.02.13.01.001	Indisponibile	117	4	58.990	TR	SAN VENANZO		No	28/05/1980	TRASFERIMENTO A TITOLO GRATUITO	Valore catastale	7.921,88	7.921,88	AGENZIA FORESTALE REGIONALE	
39378	TERRENI AGRICOLI	1.2.2.02.13.01.001	Indisponibile	117	5	34.310	TR	SAN VENANZO		No	28/05/1980	TRASFERIMENTO A TITOLO GRATUITO	Valore catastale	5.651,75	5.651,75	AGENZIA FORESTALE REGIONALE	
39379	TERRENI AGRICOLI	1.2.2.02.13.01.001	Indisponibile	117	7	2.305	TR	SAN VENANZO		No	28/05/1980	TRASFERIMENTO A TITOLO GRATUITO	Valore catastale	328,25	328,25	AGENZIA FORESTALE REGIONALE	
39380	TERRENI AGRICOLI	1.2.2.02.13.01.001	Indisponibile	117	9	24.270	TR	SAN VENANZO		No	28/05/1980	TRASFERIMENTO A TITOLO GRATUITO	Valore catastale	3.259,75	3.259,75	AGENZIA FORESTALE REGIONALE	
39381	TERRENI AGRICOLI	1.2.2.02.13.01.001	Indisponibile	117	10	17.540	TR	SAN VENANZO	LA ROTA	No	28/05/1980	TRASFERIMENTO A TITOLO GRATUITO	Valore catastale	2.944,50	2.944,50	AGENZIA FORESTALE REGIONALE	
39382	TERRENI AGRICOLI	1.2.2.02.13.01.001	Indisponibile	117	15	20.170	TR	SAN VENANZO		No	28/05/1980	TRASFERIMENTO A TITOLO GRATUITO	Valore catastale	846,63	846,63	AGENZIA FORESTALE REGIONALE	

PATRIMONIO IMMOBILIARE REGIONE UMBRIA
Prospetto Terreni al 31/12/2019

Sviluppumbria S.p.A.

Numero Identificativo (da sistema informativo)	Classificazione secondo il piano dei conti dello Stato Patrimoniale in base al D.lgs.118/2011 (Descrizione)	Classificazione secondo il piano dei conti dello Stato Patrimoniale in base al D.lgs.118/2011 (Codice)	Classificazione ai sensi del codice civile (demaniale,disponibile, indisponibile)	Foglio	Particella	Superficie mq	Provincia	Comune	Località	Bene soggetto ad ammortamento	Data di acquisizione	Modalità di acquisizione	Criterio di valutazione secondo i principi del D.lgs 118/2011	Valore dell'immobile secondo i principi del D.lgs 118/2011 al 31/12/2019 (euro)	Valore dell'immobile secondo i principi del D.lgs 118/2011 al 31/12/2018 (euro)	Ente Gestore	Note
39383	TERRENI AGRICOLI	1.2.2.02.13.01.001	Indisponibile	117	16	34.110	TR	SAN VENANZO	LA ROTA	No	28/05/1980	TRASFERIMENTO A TITOLO GRATUITO	Valore catastale	5.724,88	5.724,88	AGENZIA FORESTALE REGIONALE	
39384	TERRENI AGRICOLI	1.2.2.02.13.01.001	Indisponibile	117	18	12.770	TR	SAN VENANZO		No	10/07/1975	TRASFERIMENTO A TITOLO GRATUITO	Valore catastale	1.499,88	1.499,88	AGENZIA FORESTALE REGIONALE	
39385	TERRENI AGRICOLI	1.2.2.02.13.01.001	Indisponibile	117	19	477.510	TR	SAN VENANZO		No	10/07/1975	TRASFERIMENTO A TITOLO GRATUITO	Valore catastale	32.059,63	32.059,63	AGENZIA FORESTALE REGIONALE	
39386	TERRENI AGRICOLI	1.2.2.02.13.01.001	Indisponibile	117	20	6.330	TR	SAN VENANZO		No	10/07/1975	TRASFERIMENTO A TITOLO GRATUITO	Valore catastale	1.062,75	1.062,75	AGENZIA FORESTALE REGIONALE	
39387	TERRENI AGRICOLI	1.2.2.02.13.01.001	Indisponibile	117	21	16.900	TR	SAN VENANZO		No	10/07/1975	TRASFERIMENTO A TITOLO GRATUITO	Valore catastale	2.837,25	2.837,25	AGENZIA FORESTALE REGIONALE	
39388	TERRENI AGRICOLI	1.2.2.02.13.01.001	Indisponibile	117	22	60.560	TR	SAN VENANZO		No	10/07/1975	TRASFERIMENTO A TITOLO GRATUITO	Valore catastale	6.607,25	6.607,25	AGENZIA FORESTALE REGIONALE	
39389	TERRENI AGRICOLI	1.2.2.02.13.01.001	Indisponibile	117	23	17.950	TR	SAN VENANZO		No	10/07/1975	TRASFERIMENTO A TITOLO GRATUITO	Valore catastale	2.109,25	2.109,25	AGENZIA FORESTALE REGIONALE	
39390	TERRENI AGRICOLI	1.2.2.02.13.01.001	Indisponibile	117	24	7.100	TR	SAN VENANZO		No	10/07/1975	TRASFERIMENTO A TITOLO GRATUITO	Valore catastale	775,13	775,13	AGENZIA FORESTALE REGIONALE	
39391	TERRENI AGRICOLI	1.2.2.02.13.01.001	Indisponibile	117	25	16.250	TR	SAN VENANZO		No	10/07/1975	TRASFERIMENTO A TITOLO GRATUITO	Valore catastale	2.182,38	2.182,38	AGENZIA FORESTALE REGIONALE	
39392	TERRENI AGRICOLI	1.2.2.02.13.01.001	Indisponibile	117	26	59.550	TR	SAN VENANZO		No	10/07/1975	TRASFERIMENTO A TITOLO GRATUITO	Valore catastale	7.996,63	7.996,63	AGENZIA FORESTALE REGIONALE	
39393	TERRENI AGRICOLI	1.2.2.02.13.01.001	Indisponibile	117	27	5.180	TR	SAN VENANZO		No	10/07/1975	TRASFERIMENTO A TITOLO GRATUITO	Valore catastale	1.521,00	1.521,00	AGENZIA FORESTALE REGIONALE	
39394	TERRENI AGRICOLI	1.2.2.02.13.01.001	Indisponibile	117	28	2.610	TR	SAN VENANZO		No	28/05/1980	TRASFERIMENTO A TITOLO GRATUITO	Valore catastale	284,38	284,38	AGENZIA FORESTALE REGIONALE	
39395	TERRENI AGRICOLI	1.2.2.02.13.01.001	Indisponibile	117	29	4.470	TR	SAN VENANZO		No	28/05/1980	TRASFERIMENTO A TITOLO GRATUITO	Valore catastale	560,63	560,63	AGENZIA FORESTALE REGIONALE	
39396	TERRENI AGRICOLI	1.2.2.02.13.01.001	Indisponibile	117	31	14.250	TR	SAN VENANZO		No	28/05/1980	TRASFERIMENTO A TITOLO GRATUITO	Valore catastale	2.032,88	2.032,88	AGENZIA FORESTALE REGIONALE	
39397	TERRENI AGRICOLI	1.2.2.02.13.01.001	Indisponibile	117	32	13.005	TR	SAN VENANZO		No	28/05/1980	TRASFERIMENTO A TITOLO GRATUITO	Valore catastale	2.063,75	2.063,75	AGENZIA FORESTALE REGIONALE	
39398	TERRENI AGRICOLI	1.2.2.02.13.01.001	Indisponibile	117	33	1.520	TR	SAN VENANZO		No	28/05/1980	TRASFERIMENTO A TITOLO GRATUITO	Valore catastale	318,50	318,50	AGENZIA FORESTALE REGIONALE	
39399	TERRENI AGRICOLI	1.2.2.02.13.01.001	Indisponibile	117	34	38.790	TR	SAN VENANZO		No	28/05/1980	TRASFERIMENTO A TITOLO GRATUITO	Valore catastale	5.534,75	5.534,75	AGENZIA FORESTALE REGIONALE	
39400	TERRENI AGRICOLI	1.2.2.02.13.01.001	Indisponibile	117	35	33.670	TR	SAN VENANZO	LA ROTA	No	28/05/1980	TRASFERIMENTO A TITOLO GRATUITO	Valore catastale	5.651,75	5.651,75	AGENZIA FORESTALE REGIONALE	
39401	TERRENI AGRICOLI	1.2.2.02.13.01.001	Indisponibile	117	36	14.870	TR	SAN VENANZO		No	28/05/1980	TRASFERIMENTO A TITOLO GRATUITO	Valore catastale	6.753,50	6.753,50	AGENZIA FORESTALE REGIONALE	
39403	TERRENI AGRICOLI	1.2.2.02.13.01.001	Indisponibile	117	38	72.800	TR	SAN VENANZO		No	28/05/1980	TRASFERIMENTO A TITOLO GRATUITO	Valore catastale	12.220,00	12.220,00	AGENZIA FORESTALE REGIONALE	

PATRIMONIO IMMOBILIARE REGIONE UMBRIA
Prospetto Terreni al 31/12/2019

Sviluppumbria S.p.A.

Numero Identificativo (da sistema informativo)	Classificazione secondo il piano dei conti dello Stato Patrimoniale in base al D.lgs.118/2011 (Descrizione)	Classificazione secondo il piano dei conti dello Stato Patrimoniale in base al D.lgs.118/2011 (Codice)	Classificazione ai sensi del codice civile (demaniale,disponibile, indisponibile)	Foglio	Particella	Superficie mq	Provincia	Comune	Località	Bene soggetto ad ammortamento	Data di acquisizione	Modalità di acquisizione	Criterio di valutazione secondo i principi del D.lgs 118/2011	Valore dell'immobile secondo i principi del D.lgs 118/2011 al 31/12/2019 (euro)	Valore dell'immobile secondo i principi del D.lgs 118/2011 al 31/12/2018 (euro)	Ente Gestore	Note
39404	TERRENI AGRICOLI	1.2.2.02.13.01.001	Indisponibile	118	2	14.000	TR	SAN VENANZO		No	28/05/1980	TRASFERIMENTO A TITOLO GRATUITO	Valore catastale	1.644,50	1.644,50	AGENZIA FORESTALE REGIONALE	
39405	TERRENI AGRICOLI	1.2.2.02.13.01.001	Indisponibile	118	3	6.440	TR	SAN VENANZO		No	28/05/1980	TRASFERIMENTO A TITOLO GRATUITO	Valore catastale	864,50	864,50	AGENZIA FORESTALE REGIONALE	
39406	TERRENI AGRICOLI	1.2.2.02.13.01.001	Indisponibile	118	5	24.630	TR	SAN VENANZO		No	10/07/1975	TRASFERIMENTO A TITOLO GRATUITO	Valore catastale	1.860,63	1.860,63	AGENZIA FORESTALE REGIONALE	
39407	TERRENI AGRICOLI	1.2.2.02.13.01.001	Indisponibile	118	13	36.170	TR	SAN VENANZO		No	10/07/1975	TRASFERIMENTO A TITOLO GRATUITO	Valore catastale	3.945,50	3.945,50	AGENZIA FORESTALE REGIONALE	
39408	TERRENI AGRICOLI	1.2.2.02.13.01.001	Indisponibile	118	14	1.140	TR	SAN VENANZO		No	28/05/1980	TRASFERIMENTO A TITOLO GRATUITO	Valore catastale	47,13	47,13	AGENZIA FORESTALE REGIONALE	
39409	TERRENI AGRICOLI	1.2.2.02.13.01.001	Indisponibile	118	78	80.060	TR	SAN VENANZO		No	10/07/1975	TRASFERIMENTO A TITOLO GRATUITO	Valore catastale	6.046,63	6.046,63	AGENZIA FORESTALE REGIONALE	
39410	TERRENI AGRICOLI	1.2.2.02.13.01.001	Indisponibile	118	79	329.380	TR	SAN VENANZO		No	10/07/1975	TRASFERIMENTO A TITOLO GRATUITO	Valore catastale	55.285,75	55.285,75	AGENZIA FORESTALE REGIONALE	
39411	TERRENI AGRICOLI	1.2.2.02.13.01.001	Indisponibile	119	1	216.770	TR	SAN VENANZO		No	10/07/1975	TRASFERIMENTO A TITOLO GRATUITO	Valore catastale	36.383,75	36.383,75	AGENZIA FORESTALE REGIONALE	
39412	TERRENI AGRICOLI	1.2.2.02.13.01.001	Indisponibile	119	2	69.350	TR	SAN VENANZO		No	10/07/1975	TRASFERIMENTO A TITOLO GRATUITO	Valore catastale	9.312,88	9.312,88	AGENZIA FORESTALE REGIONALE	
39413	TERRENI AGRICOLI	1.2.2.02.13.01.001	Indisponibile	119	3	167.320	TR	SAN VENANZO		No	10/07/1975	TRASFERIMENTO A TITOLO GRATUITO	Valore catastale	28.084,88	28.084,88	AGENZIA FORESTALE REGIONALE	
39414	TERRENI AGRICOLI	1.2.2.02.13.01.001	Indisponibile	119	4	6.050	TR	SAN VENANZO		No	10/07/1975	TRASFERIMENTO A TITOLO GRATUITO	Valore catastale	1.015,63	1.015,63	AGENZIA FORESTALE REGIONALE	
39415	TERRENI AGRICOLI	1.2.2.02.13.01.001	Indisponibile	119	5	11.130	TR	SAN VENANZO		No	10/07/1975	TRASFERIMENTO A TITOLO GRATUITO	Valore catastale	466,38	466,38	AGENZIA FORESTALE REGIONALE	
39416	TERRENI AGRICOLI	1.2.2.02.13.01.001	Indisponibile	119	6	4.850	TR	SAN VENANZO		No	10/07/1975	TRASFERIMENTO A TITOLO GRATUITO	Valore catastale	814,13	814,13	AGENZIA FORESTALE REGIONALE	
39417	TERRENI AGRICOLI	1.2.2.02.13.01.001	Indisponibile	119	7	56.320	TR	SAN VENANZO		No	10/07/1975	TRASFERIMENTO A TITOLO GRATUITO	Valore catastale	2.362,75	2.362,75	AGENZIA FORESTALE REGIONALE	
39418	TERRENI AGRICOLI	1.2.2.02.13.01.001	Indisponibile	119	8	9.820	TR	SAN VENANZO		No	10/07/1975	TRASFERIMENTO A TITOLO GRATUITO	Valore catastale	1.647,75	1.647,75	AGENZIA FORESTALE REGIONALE	
39419	TERRENI AGRICOLI	1.2.2.02.13.01.001	Indisponibile	119	9	13.390	TR	SAN VENANZO		No	10/07/1975	TRASFERIMENTO A TITOLO GRATUITO	Valore catastale	2.247,38	2.247,38	AGENZIA FORESTALE REGIONALE	
39420	TERRENI AGRICOLI	1.2.2.02.13.01.001	Indisponibile	119	10	7.400	TR	SAN VENANZO		No	10/07/1975	TRASFERIMENTO A TITOLO GRATUITO	Valore catastale	186,88	186,88	AGENZIA FORESTALE REGIONALE	
39421	TERRENI AGRICOLI	1.2.2.02.13.01.001	Indisponibile	119	11	5.220	TR	SAN VENANZO		No	10/07/1975	TRASFERIMENTO A TITOLO GRATUITO	Valore catastale	219,38	219,38	AGENZIA FORESTALE REGIONALE	
39422	TERRENI AGRICOLI	1.2.2.02.13.01.001	Indisponibile	119	12	2.630	TR	SAN VENANZO		No	10/07/1975	TRASFERIMENTO A TITOLO GRATUITO	Valore catastale	442,00	442,00	AGENZIA FORESTALE REGIONALE	
39423	TERRENI AGRICOLI	1.2.2.02.13.01.001	Indisponibile	119	13	16.190	TR	SAN VENANZO		No	10/07/1975	TRASFERIMENTO A TITOLO GRATUITO	Valore catastale	2.717,00	2.717,00	AGENZIA FORESTALE REGIONALE	

PATRIMONIO IMMOBILIARE REGIONE UMBRIA
Prospetto Terreni al 31/12/2019

Sviluppumbria S.p.A.

Numero Identificativo (da sistema informativo)	Classificazione secondo il piano dei conti dello Stato Patrimoniale in base al D.lgs.118/2011 (Descrizione)	Classificazione secondo il piano dei conti dello Stato Patrimoniale in base al D.lgs.118/2011 (Codice)	Classificazione ai sensi del codice civile (demaniale,disponibile, indisponibile)	Foglio	Particella	Superficie mq	Provincia	Comune	Località	Bene soggetto ad ammortamento	Data di acquisizione	Modalità di acquisizione	Criterio di valutazione secondo i principi del D.lgs 118/2011	Valore dell'immobile secondo i principi del D.lgs 118/2011 al 31/12/2019 (euro)	Valore dell'immobile secondo i principi del D.lgs 118/2011 al 31/12/2018 (euro)	Ente Gestore	Note
39424	TERRENI AGRICOLI	1.2.2.02.13.01.001	Indisponibile	119	14	91.620	TR	SAN VENANZO		No	10/07/1975	TRASFERIMENTO A TITOLO GRATUITO	Valore catastale	6.920,88	6.920,88	AGENZIA FORESTALE REGIONALE	
39425	TERRENI AGRICOLI	1.2.2.02.13.01.001	Indisponibile	119	15	87.920	TR	SAN VENANZO		No	10/07/1975	TRASFERIMENTO A TITOLO GRATUITO	Valore catastale	9.592,38	9.592,38	AGENZIA FORESTALE REGIONALE	
39426	TERRENI AGRICOLI	1.2.2.02.13.01.001	Indisponibile	119	16	11.450	TR	SAN VENANZO		No	10/07/1975	TRASFERIMENTO A TITOLO GRATUITO	Valore catastale	3.363,75	3.363,75	AGENZIA FORESTALE REGIONALE	
39427	TERRENI AGRICOLI	1.2.2.02.13.01.001	Indisponibile	119	17	237.450	TR	SAN VENANZO		No	10/07/1975	TRASFERIMENTO A TITOLO GRATUITO	Valore catastale	31.884,13	31.884,13	AGENZIA FORESTALE REGIONALE	
39428	TERRENI AGRICOLI	1.2.2.02.13.01.001	Indisponibile	119	18	3.200	TR	SAN VENANZO		No	10/07/1975	TRASFERIMENTO A TITOLO GRATUITO	Valore catastale	939,25	939,25	AGENZIA FORESTALE REGIONALE	
39429	TERRENI AGRICOLI	1.2.2.02.13.01.001	Indisponibile	119	19	100.340	TR	SAN VENANZO		No	10/07/1975	TRASFERIMENTO A TITOLO GRATUITO	Valore catastale	13.472,88	13.472,88	AGENZIA FORESTALE REGIONALE	
39430	TERRENI AGRICOLI	1.2.2.02.13.01.001	Indisponibile	119	20	112.000	TR	SAN VENANZO		No	10/07/1975	TRASFERIMENTO A TITOLO GRATUITO	Valore catastale	15.039,38	15.039,38	AGENZIA FORESTALE REGIONALE	
39431	TERRENI AGRICOLI	1.2.2.02.13.01.001	Indisponibile	120	1	10.130	TR	SAN VENANZO		No	10/07/1975	TRASFERIMENTO A TITOLO GRATUITO	Valore catastale	765,38	765,38	AGENZIA FORESTALE REGIONALE	
39432	TERRENI AGRICOLI	1.2.2.02.13.01.001	Indisponibile	120	2	1.043.780	TR	SAN VENANZO		No	10/07/1975	TRASFERIMENTO A TITOLO GRATUITO	Valore catastale	140.157,88	140.157,88	AGENZIA FORESTALE REGIONALE	
39433	TERRENI AGRICOLI	1.2.2.02.13.01.001	Indisponibile	120	3	4.610	TR	SAN VENANZO		No	10/07/1975	TRASFERIMENTO A TITOLO GRATUITO	Valore catastale	193,38	193,38	AGENZIA FORESTALE REGIONALE	
39434	TERRENI AGRICOLI	1.2.2.02.13.01.001	Indisponibile	120	4	172.780	TR	SAN VENANZO		No	10/07/1975	TRASFERIMENTO A TITOLO GRATUITO	Valore catastale	18.850,00	18.850,00	AGENZIA FORESTALE REGIONALE	
39435	TERRENI AGRICOLI	1.2.2.02.13.01.001	Indisponibile	120	5	5.210	TR	SAN VENANZO		No	10/07/1975	TRASFERIMENTO A TITOLO GRATUITO	Valore catastale	874,25	874,25	AGENZIA FORESTALE REGIONALE	
39436	TERRENI AGRICOLI	1.2.2.02.13.01.001	Indisponibile	120	6	6.830	TR	SAN VENANZO		No	10/07/1975	TRASFERIMENTO A TITOLO GRATUITO	Valore catastale	975,00	975,00	AGENZIA FORESTALE REGIONALE	
39437	TERRENI AGRICOLI	1.2.2.02.13.01.001	Indisponibile	120	7	2.940	TR	SAN VENANZO		No	10/07/1975	TRASFERIMENTO A TITOLO GRATUITO	Valore catastale	346,13	346,13	AGENZIA FORESTALE REGIONALE	
39438	TERRENI AGRICOLI	1.2.2.02.13.01.001	Indisponibile	120	8	2.300	TR	SAN VENANZO		No	10/07/1975	TRASFERIMENTO A TITOLO GRATUITO	Valore catastale	386,75	386,75	AGENZIA FORESTALE REGIONALE	
39439	TERRENI AGRICOLI	1.2.2.02.13.01.001	Indisponibile	120	9	20.260	TR	SAN VENANZO		No	10/07/1975	TRASFERIMENTO A TITOLO GRATUITO	Valore catastale	5.708,63	5.708,63	AGENZIA FORESTALE REGIONALE	
39440	TERRENI AGRICOLI	1.2.2.02.13.01.001	Indisponibile	120	10	4.160	TR	SAN VENANZO		No	10/07/1975	TRASFERIMENTO A TITOLO GRATUITO	Valore catastale	593,13	593,13	AGENZIA FORESTALE REGIONALE	
39441	TERRENI AGRICOLI	1.2.2.02.13.01.001	Indisponibile	120	11	3.680	TR	SAN VENANZO		No	10/07/1975	TRASFERIMENTO A TITOLO GRATUITO	Valore catastale	432,25	432,25	AGENZIA FORESTALE REGIONALE	
39442	TERRENI AGRICOLI	1.2.2.02.13.01.001	Indisponibile	120	13	10.900	TR	SAN VENANZO		No	10/07/1975	TRASFERIMENTO A TITOLO GRATUITO	Valore catastale	6.860,75	6.860,75	AGENZIA FORESTALE REGIONALE	
39443	TERRENI AGRICOLI	1.2.2.02.13.01.001	Indisponibile	120	14	25.440	TR	SAN VENANZO		No	10/07/1975	TRASFERIMENTO A TITOLO GRATUITO	Valore catastale	6.586,13	6.586,13	AGENZIA FORESTALE REGIONALE	

PATRIMONIO IMMOBILIARE REGIONE UMBRIA
Prospetto Terreni al 31/12/2019

Sviluppumbria S.p.A.

Numero Identificativo (da sistema informativo)	Classificazione secondo il piano dei conti dello Stato Patrimoniale in base al D.lgs.118/2011 (Descrizione)	Classificazione secondo il piano dei conti dello Stato Patrimoniale in base al D.lgs.118/2011 (Codice)	Classificazione ai sensi del codice civile (demaniale,disponibile, indisponibile)	Foglio	Particella	Superficie mq	Provincia	Comune	Località	Bene soggetto ad ammortamento	Data di acquisizione	Modalità di acquisizione	Criterio di valutazione secondo i principi del D.lgs 118/2011	Valore dell'immobile secondo i principi del D.lgs 118/2011 al 31/12/2019 (euro)	Valore dell'immobile secondo i principi del D.lgs 118/2011 al 31/12/2018 (euro)	Ente Gestore	Note
39444	TERRENI AGRICOLI	1.2.2.02.13.01.001	Indisponibile	120	15	5.210	TR	SAN VENANZO		No	10/07/1975	TRASFERIMENTO A TITOLO GRATUITO	Valore catastale	612,63	612,63	AGENZIA FORESTALE REGIONALE	
39445	TERRENI AGRICOLI	1.2.2.02.13.01.001	Indisponibile	120	16	13.440	TR	SAN VENANZO		No	10/07/1975	TRASFERIMENTO A TITOLO GRATUITO	Valore catastale	2.453,75	2.453,75	AGENZIA FORESTALE REGIONALE	
39446	TERRENI AGRICOLI	1.2.2.02.13.01.001	Indisponibile	120	17	3.930	TR	SAN VENANZO		No	10/07/1975	TRASFERIMENTO A TITOLO GRATUITO	Valore catastale	736,13	736,13	AGENZIA FORESTALE REGIONALE	
39447	TERRENI AGRICOLI	1.2.2.02.13.01.001	Indisponibile	120	19	2.990	TR	SAN VENANZO		No	10/07/1975	TRASFERIMENTO A TITOLO GRATUITO	Valore catastale	502,13	502,13	AGENZIA FORESTALE REGIONALE	
39448	TERRENI AGRICOLI	1.2.2.02.13.01.001	Indisponibile	120	20	11.880	TR	SAN VENANZO		No	10/07/1975	TRASFERIMENTO A TITOLO GRATUITO	Valore catastale	2.180,75	2.180,75	AGENZIA FORESTALE REGIONALE	
39449	TERRENI AGRICOLI	1.2.2.02.13.01.001	Indisponibile	120	21	2.500	TR	SAN VENANZO		No	10/07/1975	TRASFERIMENTO A TITOLO GRATUITO	Valore catastale	524,88	524,88	AGENZIA FORESTALE REGIONALE	
39450	TERRENI AGRICOLI	1.2.2.02.13.01.001	Indisponibile	120	22	6.920	TR	SAN VENANZO		No	10/07/1975	TRASFERIMENTO A TITOLO GRATUITO	Valore catastale	1.161,88	1.161,88	AGENZIA FORESTALE REGIONALE	
39451	TERRENI AGRICOLI	1.2.2.02.13.01.001	Indisponibile	120	23	23.270	TR	SAN VENANZO		No	10/07/1975	TRASFERIMENTO A TITOLO GRATUITO	Valore catastale	13.823,88	13.823,88	AGENZIA FORESTALE REGIONALE	
39452	TERRENI AGRICOLI	1.2.2.02.13.01.001	Indisponibile	120	25	5.060	TR	SAN VENANZO		No	10/07/1975	TRASFERIMENTO A TITOLO GRATUITO	Valore catastale	817,38	817,38	AGENZIA FORESTALE REGIONALE	
39453	TERRENI AGRICOLI	1.2.2.02.13.01.001	Indisponibile	121	1	32.740	TR	SAN VENANZO		No	10/07/1975	TRASFERIMENTO A TITOLO GRATUITO	Valore catastale	1.373,13	1.373,13	AGENZIA FORESTALE REGIONALE	
39454	TERRENI AGRICOLI	1.2.2.02.13.01.001	Indisponibile	121	2	126.790	TR	SAN VENANZO		No	10/07/1975	TRASFERIMENTO A TITOLO GRATUITO	Valore catastale	9.576,13	9.576,13	AGENZIA FORESTALE REGIONALE	
39455	TERRENI AGRICOLI	1.2.2.02.13.01.001	Indisponibile	121	3	4.260	TR	SAN VENANZO		No	10/07/1975	TRASFERIMENTO A TITOLO GRATUITO	Valore catastale	178,75	178,75	AGENZIA FORESTALE REGIONALE	
39456	TERRENI AGRICOLI	1.2.2.02.13.01.001	Indisponibile	121	4	22.980	TR	SAN VENANZO		No	10/07/1975	TRASFERIMENTO A TITOLO GRATUITO	Valore catastale	963,63	963,63	AGENZIA FORESTALE REGIONALE	
39457	TERRENI AGRICOLI	1.2.2.02.13.01.001	Indisponibile	121	5	47.910	TR	SAN VENANZO		No	10/07/1975	TRASFERIMENTO A TITOLO GRATUITO	Valore catastale	2.010,13	2.010,13	AGENZIA FORESTALE REGIONALE	
39458	TERRENI AGRICOLI	1.2.2.02.13.01.001	Indisponibile	121	6	6.260	TR	SAN VENANZO		No	10/07/1975	TRASFERIMENTO A TITOLO GRATUITO	Valore catastale	263,25	263,25	AGENZIA FORESTALE REGIONALE	
39459	TERRENI AGRICOLI	1.2.2.02.13.01.001	Indisponibile	121	7	1.680	TR	SAN VENANZO		No	10/07/1975	TRASFERIMENTO A TITOLO GRATUITO	Valore catastale	240,50	240,50	AGENZIA FORESTALE REGIONALE	
39461	TERRENI AGRICOLI	1.2.2.02.13.01.001	Indisponibile	121	10	52.260	TR	SAN VENANZO	SORBARE DI SOTTO	No	10/07/1975	TRASFERIMENTO A TITOLO GRATUITO	Valore catastale	14.725,75	14.725,75	AGENZIA FORESTALE REGIONALE	
39462	TERRENI AGRICOLI	1.2.2.02.13.01.001	Indisponibile	121	11	105.420	TR	SAN VENANZO		No	10/07/1975	TRASFERIMENTO A TITOLO GRATUITO	Valore catastale	4.423,25	4.423,25	AGENZIA FORESTALE REGIONALE	
39463	TERRENI AGRICOLI	1.2.2.02.13.01.001	Indisponibile	121	12	6.050	TR	SAN VENANZO		No	10/07/1975	TRASFERIMENTO A TITOLO GRATUITO	Valore catastale	659,75	659,75	AGENZIA FORESTALE REGIONALE	
39464	TERRENI AGRICOLI	1.2.2.02.13.01.001	Indisponibile	121	13	29.530	TR	SAN VENANZO		No	10/07/1975	TRASFERIMENTO A TITOLO GRATUITO	Valore catastale	11.152,38	11.152,38	AGENZIA FORESTALE REGIONALE	

PATRIMONIO IMMOBILIARE REGIONE UMBRIA
Prospetto Terreni al 31/12/2019

Sviluppumbria S.p.A.

Numero Identificativo (da sistema informativo)	Classificazione secondo il piano dei conti dello Stato Patrimoniale in base al D.lgs.118/2011 (Descrizione)	Classificazione secondo il piano dei conti dello Stato Patrimoniale in base al D.lgs.118/2011 (Codice)	Classificazione ai sensi del codice civile (demaniale,disponibile, indisponibile)	Foglio	Particella	Superficie mq	Provincia	Comune	Località	Bene soggetto ad ammortamento	Data di acquisizione	Modalità di acquisizione	Criterio di valutazione secondo i principi del D.lgs 118/2011	Valore dell'immobile secondo i principi del D.lgs 118/2011 al 31/12/2019 (euro)	Valore dell'immobile secondo i principi del D.lgs 118/2011 al 31/12/2018 (euro)	Ente Gestore	Note
39465	TERRENI AGRICOLI	1.2.2.02.13.01.001	Indisponibile	121	16	16.700	TR	SAN VENANZO		No	10/07/1975	TRASFERIMENTO A TITOLO GRATUITO	Valore catastale	3.438,50	3.438,50	AGENZIA FORESTALE REGIONALE	
39466	TERRENI AGRICOLI	1.2.2.02.13.01.001	Indisponibile	121	18	1.640	TR	SAN VENANZO		No	10/07/1975	TRASFERIMENTO A TITOLO GRATUITO	Valore catastale	274,63	274,63	AGENZIA FORESTALE REGIONALE	
39467	TERRENI AGRICOLI	1.2.2.02.13.01.001	Indisponibile	121	19	3.160	TR	SAN VENANZO		No	10/07/1975	TRASFERIMENTO A TITOLO GRATUITO	Valore catastale	663,00	663,00	AGENZIA FORESTALE REGIONALE	
39468	TERRENI AGRICOLI	1.2.2.02.13.01.001	Indisponibile	121	20	9.850	TR	SAN VENANZO		No	10/07/1975	TRASFERIMENTO A TITOLO GRATUITO	Valore catastale	3.719,63	3.719,63	AGENZIA FORESTALE REGIONALE	
39469	TERRENI AGRICOLI	1.2.2.02.13.01.001	Indisponibile	121	21	520	TR	SAN VENANZO		No	10/07/1975	TRASFERIMENTO A TITOLO GRATUITO	Valore catastale	87,75	87,75	AGENZIA FORESTALE REGIONALE	
39470	TERRENI AGRICOLI	1.2.2.02.13.01.001	Indisponibile	121	32	15.960	TR	SAN VENANZO		No	10/07/1975	TRASFERIMENTO A TITOLO GRATUITO	Valore catastale	669,50	669,50	AGENZIA FORESTALE REGIONALE	
39471	TERRENI AGRICOLI	1.2.2.02.13.01.001	Indisponibile	121	36	9.190	TR	SAN VENANZO	SORBARE DI SOTTO	No	10/07/1975	TRASFERIMENTO A TITOLO GRATUITO	Valore catastale	2.422,88	2.422,88	AGENZIA FORESTALE REGIONALE	
39472	TERRENI AGRICOLI	1.2.2.02.13.01.001	Indisponibile	121	40	103.500	TR	SAN VENANZO		No	10/07/1975	TRASFERIMENTO A TITOLO GRATUITO	Valore catastale	4.343,63	4.343,63	AGENZIA FORESTALE REGIONALE	
39473	TERRENI AGRICOLI	1.2.2.02.13.01.001	Indisponibile	121	41	45.460	TR	SAN VENANZO		No	10/07/1975	TRASFERIMENTO A TITOLO GRATUITO	Valore catastale	3.433,63	3.433,63	AGENZIA FORESTALE REGIONALE	
39474	TERRENI AGRICOLI	1.2.2.02.13.01.001	Indisponibile	121	42	37.370	TR	SAN VENANZO	SORBARE DI SOTTO	No	10/07/1975	TRASFERIMENTO A TITOLO GRATUITO	Valore catastale	10.627,50	10.627,50	AGENZIA FORESTALE REGIONALE	
39475	TERRENI AGRICOLI	1.2.2.02.13.01.001	Indisponibile	125	1	62.620	TR	SAN VENANZO		No	10/07/1975	TRASFERIMENTO A TITOLO GRATUITO	Valore catastale	8.934,25	8.934,25	AGENZIA FORESTALE REGIONALE	
39476	TERRENI AGRICOLI	1.2.2.02.13.01.001	Indisponibile	125	2	28.510	TR	SAN VENANZO		No	10/07/1975	TRASFERIMENTO A TITOLO GRATUITO	Valore catastale	8.373,63	8.373,63	AGENZIA FORESTALE REGIONALE	
39477	TERRENI AGRICOLI	1.2.2.02.13.01.001	Indisponibile	125	3	7.520	TR	SAN VENANZO		No	10/07/1975	TRASFERIMENTO A TITOLO GRATUITO	Valore catastale	2.208,38	2.208,38	AGENZIA FORESTALE REGIONALE	
39478	TERRENI AGRICOLI	1.2.2.02.13.01.001	Indisponibile	125	4	574.210	TR	SAN VENANZO		No	10/07/1975	TRASFERIMENTO A TITOLO GRATUITO	Valore catastale	77.104,63	77.104,63	AGENZIA FORESTALE REGIONALE	
39479	TERRENI AGRICOLI	1.2.2.02.13.01.001	Indisponibile	125	5	350	TR	SAN VENANZO		No	10/07/1975	TRASFERIMENTO A TITOLO GRATUITO	Valore catastale	146,25	146,25	AGENZIA FORESTALE REGIONALE	
39480	TERRENI AGRICOLI	1.2.2.02.13.01.001	Indisponibile	125	6	1.790	TR	SAN VENANZO		No	28/05/1980	TRASFERIMENTO A TITOLO GRATUITO	Valore catastale	300,63	300,63	AGENZIA FORESTALE REGIONALE	
39481	TERRENI AGRICOLI	1.2.2.02.13.01.001	Indisponibile	125	8	770	TR	SAN VENANZO		No	28/05/1980	TRASFERIMENTO A TITOLO GRATUITO	Valore catastale	97,50	97,50	AGENZIA FORESTALE REGIONALE	
39482	TERRENI AGRICOLI	1.2.2.02.13.01.001	Indisponibile	125	9	42.260	TR	SAN VENANZO		No	28/05/1980	TRASFERIMENTO A TITOLO GRATUITO	Valore catastale	6.829,88	6.829,88	AGENZIA FORESTALE REGIONALE	
39483	TERRENI AGRICOLI	1.2.2.02.13.01.001	Indisponibile	125	10	9.920	TR	SAN VENANZO		No	28/05/1980	TRASFERIMENTO A TITOLO GRATUITO	Valore catastale	1.391,00	1.391,00	AGENZIA FORESTALE REGIONALE	
39484	TERRENI AGRICOLI	1.2.2.02.13.01.001	Indisponibile	125	11	4.210	TR	SAN VENANZO		No	28/05/1980	TRASFERIMENTO A TITOLO GRATUITO	Valore catastale	638,63	638,63	AGENZIA FORESTALE REGIONALE	

PATRIMONIO IMMOBILIARE REGIONE UMBRIA
Prospetto Terreni al 31/12/2019

Sviluppumbria S.p.A.

Numero Identificativo (da sistema informativo)	Classificazione secondo il piano dei conti dello Stato Patrimoniale in base al D.lgs.118/2011 (Descrizione)	Classificazione secondo il piano dei conti dello Stato Patrimoniale in base al D.lgs.118/2011 (Codice)	Classificazione ai sensi del codice civile (demaniale,disponibile, indisponibile)	Foglio	Particella	Superficie mq	Provincia	Comune	Località	Bene soggetto ad ammortamento	Data di acquisizione	Modalità di acquisizione	Criterio di valutazione secondo i principi del D.lgs 118/2011	Valore dell'immobile secondo i principi del D.lgs 118/2011 al 31/12/2019 (euro)	Valore dell'immobile secondo i principi del D.lgs 118/2011 al 31/12/2018 (euro)	Ente Gestore	Note
39485	TERRENI AGRICOLI	1.2.2.02.13.01.001	Indisponibile	126	1	63.610	TR	SAN VENANZO		No	10/07/1975	TRASFERIMENTO A TITOLO GRATUITO	Valore catastale	6.940,38	6.940,38	AGENZIA FORESTALE REGIONALE	
39486	TERRENI AGRICOLI	1.2.2.02.13.01.001	Indisponibile	126	2	541.930	TR	SAN VENANZO		No	10/07/1975	TRASFERIMENTO A TITOLO GRATUITO	Valore catastale	72.769,13	72.769,13	AGENZIA FORESTALE REGIONALE	
39487	TERRENI AGRICOLI	1.2.2.02.13.01.001	Indisponibile	126	3	77.710	TR	SAN VENANZO		No	10/07/1975	TRASFERIMENTO A TITOLO GRATUITO	Valore catastale	8.477,63	8.477,63	AGENZIA FORESTALE REGIONALE	
39488	TERRENI AGRICOLI	1.2.2.02.13.01.001	Indisponibile	126	4	373.620	TR	SAN VENANZO		No	10/07/1975	TRASFERIMENTO A TITOLO GRATUITO	Valore catastale	62.712,00	62.712,00	AGENZIA FORESTALE REGIONALE	
39489	TERRENI AGRICOLI	1.2.2.02.13.01.001	Indisponibile	127	1	110.920	TR	SAN VENANZO		No	28/05/1980	TRASFERIMENTO A TITOLO GRATUITO	Valore catastale	23.271,63	23.271,63	AGENZIA FORESTALE REGIONALE	
39490	TERRENI AGRICOLI	1.2.2.02.13.01.001	Indisponibile	127	2	13.970	TR	SAN VENANZO		No	28/05/1980	TRASFERIMENTO A TITOLO GRATUITO	Valore catastale	1.641,25	1.641,25	AGENZIA FORESTALE REGIONALE	
39491	TERRENI AGRICOLI	1.2.2.02.13.01.001	Indisponibile	127	4	4.160	TR	SAN VENANZO		No	28/05/1980	TRASFERIMENTO A TITOLO GRATUITO	Valore catastale	550,88	550,88	AGENZIA FORESTALE REGIONALE	
39492	TERRENI AGRICOLI	1.2.2.02.13.01.001	Indisponibile	127	5	486.390	TR	SAN VENANZO		No	10/07/1975	TRASFERIMENTO A TITOLO GRATUITO	Valore catastale	36.738,00	36.738,00	AGENZIA FORESTALE REGIONALE	
39493	TERRENI AGRICOLI	1.2.2.02.13.01.001	Indisponibile	127	6	14.310	TR	SAN VENANZO		No	28/05/1980	TRASFERIMENTO A TITOLO GRATUITO	Valore catastale	3.003,00	3.003,00	AGENZIA FORESTALE REGIONALE	
39494	TERRENI AGRICOLI	1.2.2.02.13.01.001	Indisponibile	127	7	8.540	TR	SAN VENANZO		No	28/05/1980	TRASFERIMENTO A TITOLO GRATUITO	Valore catastale	1.792,38	1.792,38	AGENZIA FORESTALE REGIONALE	
39495	TERRENI AGRICOLI	1.2.2.02.13.01.001	Indisponibile	127	8	34.070	TR	SAN VENANZO		No	28/05/1980	TRASFERIMENTO A TITOLO GRATUITO	Valore catastale	6.727,50	6.727,50	AGENZIA FORESTALE REGIONALE	
39496	TERRENI AGRICOLI	1.2.2.02.13.01.001	Indisponibile	127	9	5.870	TR	SAN VENANZO		No	28/05/1980	TRASFERIMENTO A TITOLO GRATUITO	Valore catastale	1.231,75	1.231,75	AGENZIA FORESTALE REGIONALE	
39497	TERRENI AGRICOLI	1.2.2.02.13.01.001	Indisponibile	127	10	790	TR	SAN VENANZO		No	10/07/1975	TRASFERIMENTO A TITOLO GRATUITO	Valore catastale	92,63	92,63	AGENZIA FORESTALE REGIONALE	
39498	TERRENI AGRICOLI	1.2.2.02.13.01.001	Indisponibile	127	11	14.300	TR	SAN VENANZO		No	28/05/1980	TRASFERIMENTO A TITOLO GRATUITO	Valore catastale	2.999,75	2.999,75	AGENZIA FORESTALE REGIONALE	
39499	TERRENI AGRICOLI	1.2.2.02.13.01.001	Indisponibile	128	1	259.700	TR	SAN VENANZO		No	10/07/1975	TRASFERIMENTO A TITOLO GRATUITO	Valore catastale	34.872,50	34.872,50	AGENZIA FORESTALE REGIONALE	
39500	TERRENI AGRICOLI	1.2.2.02.13.01.001	Indisponibile	128	2	28.730	TR	SAN VENANZO		No	10/07/1975	TRASFERIMENTO A TITOLO GRATUITO	Valore catastale	8.438,63	8.438,63	AGENZIA FORESTALE REGIONALE	
39501	TERRENI AGRICOLI	1.2.2.02.13.01.001	Indisponibile	128	3	7.120	TR	SAN VENANZO		No	10/07/1975	TRASFERIMENTO A TITOLO GRATUITO	Valore catastale	2.091,38	2.091,38	AGENZIA FORESTALE REGIONALE	
39502	TERRENI AGRICOLI	1.2.2.02.13.01.001	Indisponibile	128	4	8.780	TR	SAN VENANZO		No	10/07/1975	TRASFERIMENTO A TITOLO GRATUITO	Valore catastale	2.578,88	2.578,88	AGENZIA FORESTALE REGIONALE	
39503	TERRENI AGRICOLI	1.2.2.02.13.01.001	Indisponibile	128	7	9.810	TR	SAN VENANZO		No	10/07/1975	TRASFERIMENTO A TITOLO GRATUITO	Valore catastale	2.881,13	2.881,13	AGENZIA FORESTALE REGIONALE	
39504	TERRENI AGRICOLI	1.2.2.02.13.01.001	Indisponibile	128	8	142.970	TR	SAN VENANZO		No	10/07/1975	TRASFERIMENTO A TITOLO GRATUITO	Valore catastale	10.798,13	10.798,13	AGENZIA FORESTALE REGIONALE	

PATRIMONIO IMMOBILIARE REGIONE UMBRIA
Prospetto Terreni al 31/12/2019

Sviluppumbria S.p.A.

Numero Identificativo (da sistema informativo)	Classificazione secondo il piano dei conti dello Stato Patrimoniale in base al D.lgs.118/2011 (Descrizione)	Classificazione secondo il piano dei conti dello Stato Patrimoniale in base al D.lgs.118/2011 (Codice)	Classificazione ai sensi del codice civile (demaniale,disponibile, indisponibile)	Foglio	Particella	Superficie mq	Provincia	Comune	Località	Bene soggetto ad ammortamento	Data di acquisizione	Modalità di acquisizione	Criterio di valutazione secondo i principi del D.lgs 118/2011	Valore dell'immobile secondo i principi del D.lgs 118/2011 al 31/12/2019 (euro)	Valore dell'immobile secondo i principi del D.lgs 118/2011 al 31/12/2018 (euro)	Ente Gestore	Note
39505	TERRENI AGRICOLI	1.2.2.02.13.01.001	Indisponibile	128	9	13.960	TR	SAN VENANZO		No	10/07/1975	TRASFERIMENTO A TITOLO GRATUITO	Valore catastale	4.099,88	4.099,88	AGENZIA FORESTALE REGIONALE	
39506	TERRENI AGRICOLI	1.2.2.02.13.01.001	Indisponibile	128	10	7.620	TR	SAN VENANZO		No	10/07/1975	TRASFERIMENTO A TITOLO GRATUITO	Valore catastale	3.516,50	3.516,50	AGENZIA FORESTALE REGIONALE	
39507	TERRENI AGRICOLI	1.2.2.02.13.01.001	Indisponibile	128	11	3.280	TR	SAN VENANZO		No	10/07/1975	TRASFERIMENTO A TITOLO GRATUITO	Valore catastale	82,88	82,88	AGENZIA FORESTALE REGIONALE	
39508	TERRENI AGRICOLI	1.2.2.02.13.01.001	Indisponibile	128	12	23.770	TR	SAN VENANZO		No	10/07/1975	TRASFERIMENTO A TITOLO GRATUITO	Valore catastale	6.982,63	6.982,63	AGENZIA FORESTALE REGIONALE	
39509	TERRENI AGRICOLI	1.2.2.02.13.01.001	Indisponibile	128	13	5.500	TR	SAN VENANZO		No	10/07/1975	TRASFERIMENTO A TITOLO GRATUITO	Valore catastale	416,00	416,00	AGENZIA FORESTALE REGIONALE	
39510	TERRENI AGRICOLI	1.2.2.02.13.01.001	Indisponibile	128	14	2.100	TR	SAN VENANZO		No	10/07/1975	TRASFERIMENTO A TITOLO GRATUITO	Valore catastale	617,50	617,50	AGENZIA FORESTALE REGIONALE	
39511	TERRENI AGRICOLI	1.2.2.02.13.01.001	Indisponibile	128	15	134.540	TR	SAN VENANZO		No	10/07/1975	TRASFERIMENTO A TITOLO GRATUITO	Valore catastale	9.033,38	9.033,38	AGENZIA FORESTALE REGIONALE	
39512	TERRENI AGRICOLI	1.2.2.02.13.01.001	Indisponibile	128	16	126.830	TR	SAN VENANZO		No	10/07/1975	TRASFERIMENTO A TITOLO GRATUITO	Valore catastale	21.287,50	21.287,50	AGENZIA FORESTALE REGIONALE	
39513	TERRENI AGRICOLI	1.2.2.02.13.01.001	Indisponibile	129	1	12.080	TR	SAN VENANZO		No	10/07/1975	TRASFERIMENTO A TITOLO GRATUITO	Valore catastale	3.549,00	3.549,00	AGENZIA FORESTALE REGIONALE	
39514	TERRENI AGRICOLI	1.2.2.02.13.01.001	Indisponibile	129	2	125.340	TR	SAN VENANZO		No	10/07/1975	TRASFERIMENTO A TITOLO GRATUITO	Valore catastale	13.674,38	13.674,38	AGENZIA FORESTALE REGIONALE	
39515	TERRENI AGRICOLI	1.2.2.02.13.01.001	Indisponibile	129	3	1.300	TR	SAN VENANZO		No	10/07/1975	TRASFERIMENTO A TITOLO GRATUITO	Valore catastale	217,75	217,75	AGENZIA FORESTALE REGIONALE	
39516	TERRENI AGRICOLI	1.2.2.02.13.01.001	Indisponibile	129	4	103.540	TR	SAN VENANZO		No	10/07/1975	TRASFERIMENTO A TITOLO GRATUITO	Valore catastale	13.903,50	13.903,50	AGENZIA FORESTALE REGIONALE	
39517	TERRENI AGRICOLI	1.2.2.02.13.01.001	Indisponibile	129	5	126.320	TR	SAN VENANZO		No	10/07/1975	TRASFERIMENTO A TITOLO GRATUITO	Valore catastale	13.781,63	13.781,63	AGENZIA FORESTALE REGIONALE	
39518	TERRENI AGRICOLI	1.2.2.02.13.01.001	Indisponibile	129	6	7.320	TR	SAN VENANZO		No	10/07/1975	TRASFERIMENTO A TITOLO GRATUITO	Valore catastale	2.149,88	2.149,88	AGENZIA FORESTALE REGIONALE	
39519	TERRENI AGRICOLI	1.2.2.02.13.01.001	Indisponibile	129	7	130	TR	SAN VENANZO		No	10/07/1975	TRASFERIMENTO A TITOLO GRATUITO	Valore catastale	21,13	21,13	AGENZIA FORESTALE REGIONALE	
39520	TERRENI AGRICOLI	1.2.2.02.13.01.001	Indisponibile	129	9	33.980	TR	SAN VENANZO		No	10/07/1975	TRASFERIMENTO A TITOLO GRATUITO	Valore catastale	9.980,75	9.980,75	AGENZIA FORESTALE REGIONALE	
39521	TERRENI AGRICOLI	1.2.2.02.13.01.001	Indisponibile	129	15	115.590	TR	SAN VENANZO		No	10/07/1975	TRASFERIMENTO A TITOLO GRATUITO	Valore catastale	8.731,13	8.731,13	AGENZIA FORESTALE REGIONALE	
39522	TERRENI AGRICOLI	1.2.2.02.13.01.001	Indisponibile	129	17	94.760	TR	SAN VENANZO		No	10/07/1975	TRASFERIMENTO A TITOLO GRATUITO	Valore catastale	12.723,75	12.723,75	AGENZIA FORESTALE REGIONALE	
39523	TERRENI AGRICOLI	1.2.2.02.13.01.001	Indisponibile	129	18	210	TR	SAN VENANZO		No	10/07/1975	TRASFERIMENTO A TITOLO GRATUITO	Valore catastale	8,13	8,13	AGENZIA FORESTALE REGIONALE	
39524	TERRENI AGRICOLI	1.2.2.02.13.01.001	Indisponibile	129	19	27.540	TR	SAN VENANZO		No	10/07/1975	TRASFERIMENTO A TITOLO GRATUITO	Valore catastale	11.557,00	11.557,00	AGENZIA FORESTALE REGIONALE	

PATRIMONIO IMMOBILIARE REGIONE UMBRIA
Prospetto Terreni al 31/12/2019

Sviluppumbria S.p.A.

Numero Identificativo (da sistema informativo)	Classificazione secondo il piano dei conti dello Stato Patrimoniale in base al D.lgs.118/2011 (Descrizione)	Classificazione secondo il piano dei conti dello Stato Patrimoniale in base al D.lgs.118/2011 (Codice)	Classificazione ai sensi del codice civile (demaniale,disponibile, indisponibile)	Foglio	Particella	Superficie mq	Provincia	Comune	Località	Bene soggetto ad ammortamento	Data di acquisizione	Modalità di acquisizione	Criterio di valutazione secondo i principi del D.lgs 118/2011	Valore dell'immobile secondo i principi del D.lgs 118/2011 al 31/12/2019 (euro)	Valore dell'immobile secondo i principi del D.lgs 118/2011 al 31/12/2018 (euro)	Ente Gestore	Note
39525	TERRENI AGRICOLI	1.2.2.02.13.01.001	Indisponibile	129	20	11.850	TR	SAN VENANZO		No	10/07/1975	TRASFERIMENTO A TITOLO GRATUITO	Valore catastale	1.790,75	1.790,75	AGENZIA FORESTALE REGIONALE	
39526	TERRENI AGRICOLI	1.2.2.02.13.01.001	Indisponibile	129	21	15.820	TR	SAN VENANZO		No	10/07/1975	TRASFERIMENTO A TITOLO GRATUITO	Valore catastale	2.257,13	2.257,13	AGENZIA FORESTALE REGIONALE	
39527	TERRENI AGRICOLI	1.2.2.02.13.01.001	Indisponibile	129	22	35.330	TR	SAN VENANZO		No	10/07/1975	TRASFERIMENTO A TITOLO GRATUITO	Valore catastale	888,88	888,88	AGENZIA FORESTALE REGIONALE	
39528	TERRENI AGRICOLI	1.2.2.02.13.01.001	Indisponibile	130	1	70.510	TR	SAN VENANZO		No	28/05/1980	TRASFERIMENTO A TITOLO GRATUITO	Valore catastale	16.521,38	16.521,38	AGENZIA FORESTALE REGIONALE	
39529	TERRENI AGRICOLI	1.2.2.02.13.01.001	Indisponibile	130	2	10.530	TR	SAN VENANZO		No	28/05/1980	TRASFERIMENTO A TITOLO GRATUITO	Valore catastale	1.768,00	1.768,00	AGENZIA FORESTALE REGIONALE	
39530	TERRENI AGRICOLI	1.2.2.02.13.01.001	Indisponibile	130	14	18.450	TR	SAN VENANZO		No	28/05/1980	TRASFERIMENTO A TITOLO GRATUITO	Valore catastale	2.013,38	2.013,38	AGENZIA FORESTALE REGIONALE	
39531	TERRENI AGRICOLI	1.2.2.02.13.01.001	Indisponibile	130	15	880	TR	SAN VENANZO		No	28/05/1980	TRASFERIMENTO A TITOLO GRATUITO	Valore catastale	147,88	147,88	AGENZIA FORESTALE REGIONALE	
39532	TERRENI AGRICOLI	1.2.2.02.13.01.001	Indisponibile	130	16	6.880	TR	SAN VENANZO		No	10/07/1975	TRASFERIMENTO A TITOLO GRATUITO	Valore catastale	520,00	520,00	AGENZIA FORESTALE REGIONALE	
39533	TERRENI AGRICOLI	1.2.2.02.13.01.001	Indisponibile	130	17	760	TR	SAN VENANZO		No	10/07/1975	TRASFERIMENTO A TITOLO GRATUITO	Valore catastale	159,25	159,25	AGENZIA FORESTALE REGIONALE	
39534	TERRENI AGRICOLI	1.2.2.02.13.01.001	Indisponibile	130	18	34.400	TR	SAN VENANZO		No	10/07/1975	TRASFERIMENTO A TITOLO GRATUITO	Valore catastale	1.443,00	1.443,00	AGENZIA FORESTALE REGIONALE	
39535	TERRENI AGRICOLI	1.2.2.02.13.01.001	Indisponibile	130	21	11.280	TR	SAN VENANZO		No	10/07/1975	TRASFERIMENTO A TITOLO GRATUITO	Valore catastale	1.608,75	1.608,75	AGENZIA FORESTALE REGIONALE	
39536	TERRENI AGRICOLI	1.2.2.02.13.01.001	Indisponibile	130	23	2.420	TR	SAN VENANZO		No	28/05/1980	TRASFERIMENTO A TITOLO GRATUITO	Valore catastale	383,50	383,50	AGENZIA FORESTALE REGIONALE	
39537	TERRENI AGRICOLI	1.2.2.02.13.01.001	Indisponibile	130	24	1.230	TR	SAN VENANZO		No	28/05/1980	TRASFERIMENTO A TITOLO GRATUITO	Valore catastale	175,50	175,50	AGENZIA FORESTALE REGIONALE	
39538	TERRENI AGRICOLI	1.2.2.02.13.01.001	Indisponibile	130	25	250	TR	SAN VENANZO		No	10/07/1975	TRASFERIMENTO A TITOLO GRATUITO	Valore catastale	105,63	105,63	AGENZIA FORESTALE REGIONALE	
39539	TERRENI AGRICOLI	1.2.2.02.13.01.001	Indisponibile	130	26	200	TR	SAN VENANZO		No	10/07/1975	TRASFERIMENTO A TITOLO GRATUITO	Valore catastale	84,50	84,50	AGENZIA FORESTALE REGIONALE	
39540	TERRENI AGRICOLI	1.2.2.02.13.01.001	Indisponibile	130	27	560.440	TR	SAN VENANZO		No	10/07/1975	TRASFERIMENTO A TITOLO GRATUITO	Valore catastale	42.331,25	42.331,25	AGENZIA FORESTALE REGIONALE	
39541	TERRENI AGRICOLI	1.2.2.02.13.01.001	Indisponibile	130	28	8.770	TR	SAN VENANZO		No	10/07/1975	TRASFERIMENTO A TITOLO GRATUITO	Valore catastale	957,13	957,13	AGENZIA FORESTALE REGIONALE	
39542	TERRENI AGRICOLI	1.2.2.02.13.01.001	Indisponibile	130	29	73.560	TR	SAN VENANZO		No	10/07/1975	TRASFERIMENTO A TITOLO GRATUITO	Valore catastale	5.555,88	5.555,88	AGENZIA FORESTALE REGIONALE	
39543	TERRENI AGRICOLI	1.2.2.02.13.01.001	Indisponibile	130	33	24.340	TR	SAN VENANZO		No	28/05/1980	TRASFERIMENTO A TITOLO GRATUITO	Valore catastale	1.022,13	1.022,13	AGENZIA FORESTALE REGIONALE	
39544	TERRENI AGRICOLI	1.2.2.02.13.01.001	Indisponibile	130	39	3.270	TR	SAN VENANZO		No	10/07/1975	TRASFERIMENTO A TITOLO GRATUITO	Valore catastale	960,38	960,38	AGENZIA FORESTALE REGIONALE	

PATRIMONIO IMMOBILIARE REGIONE UMBRIA
Prospetto Terreni al 31/12/2019

Sviluppumbria S.p.A.

Numero Identificativo (da sistema informativo)	Classificazione secondo il piano dei conti dello Stato Patrimoniale in base al D.lgs.118/2011 (Descrizione)	Classificazione secondo il piano dei conti dello Stato Patrimoniale in base al D.lgs.118/2011 (Codice)	Classificazione ai sensi del codice civile (demaniale,disponibile, indisponibile)	Foglio	Particella	Superficie mq	Provincia	Comune	Località	Bene soggetto ad ammortamento	Data di acquisizione	Modalità di acquisizione	Criterio di valutazione secondo i principi del D.lgs 118/2011	Valore dell'immobile secondo i principi del D.lgs 118/2011 al 31/12/2019 (euro)	Valore dell'immobile secondo i principi del D.lgs 118/2011 al 31/12/2018 (euro)	Ente Gestore	Note
39546	TERRENI AGRICOLI	1.2.2.02.13.01.001	Indisponibile	131	13	21.640	TR	SAN VENANZO		No	10/07/1975	TRASFERIMENTO A TITOLO GRATUITO	Valore catastale	9.988,88	9.988,88	AGENZIA FORESTALE REGIONALE	
39547	TERRENI AGRICOLI	1.2.2.02.13.01.001	Indisponibile	131	14	11.130	TR	SAN VENANZO		No	10/07/1975	TRASFERIMENTO A TITOLO GRATUITO	Valore catastale	840,13	840,13	AGENZIA FORESTALE REGIONALE	
39548	TERRENI AGRICOLI	1.2.2.02.13.01.001	Indisponibile	131	15	540	TR	SAN VENANZO		No	10/07/1975	TRASFERIMENTO A TITOLO GRATUITO	Valore catastale	339,63	339,63	AGENZIA FORESTALE REGIONALE	
39549	TERRENI AGRICOLI	1.2.2.02.13.01.001	Indisponibile	131	17	4.530	TR	SAN VENANZO		No	10/07/1975	TRASFERIMENTO A TITOLO GRATUITO	Valore catastale	190,13	190,13	AGENZIA FORESTALE REGIONALE	
39550	TERRENI AGRICOLI	1.2.2.02.13.01.001	Indisponibile	131	62	86.160	TR	SAN VENANZO		No	10/07/1975	TRASFERIMENTO A TITOLO GRATUITO	Valore catastale	13.016,25	13.016,25	AGENZIA FORESTALE REGIONALE	
39552	TERRENI AGRICOLI	1.2.2.02.13.01.001	Indisponibile	132	1	950	TR	SAN VENANZO		No	10/07/1975	TRASFERIMENTO A TITOLO GRATUITO	Valore catastale	97,50	97,50	AGENZIA FORESTALE REGIONALE	Variazione colturale registrata anno 2018
39553	TERRENI AGRICOLI	1.2.2.02.13.01.001	Indisponibile	132	2	3.840	TR	SAN VENANZO		No	10/07/1975	TRASFERIMENTO A TITOLO GRATUITO	Valore catastale	160,88	160,88	AGENZIA FORESTALE REGIONALE	
39554	TERRENI AGRICOLI	1.2.2.02.13.01.001	Indisponibile	132	4	80.580	TR	SAN VENANZO		No	10/07/1975	TRASFERIMENTO A TITOLO GRATUITO	Valore catastale	8.791,25	8.791,25	AGENZIA FORESTALE REGIONALE	
39555	TERRENI AGRICOLI	1.2.2.02.13.01.001	Indisponibile	132	15	30.750	TR	SAN VENANZO		No	10/07/1975	TRASFERIMENTO A TITOLO GRATUITO	Valore catastale	9.031,75	9.031,75	AGENZIA FORESTALE REGIONALE	
39556	TERRENI AGRICOLI	1.2.2.02.13.01.001	Indisponibile	135	3	15.870	TR	SAN VENANZO		No	10/07/1975	TRASFERIMENTO A TITOLO GRATUITO	Valore catastale	1.863,88	1.863,88	AGENZIA FORESTALE REGIONALE	
39557	TERRENI AGRICOLI	1.2.2.02.13.01.001	Indisponibile	135	4	1.630	TR	SAN VENANZO		No	28/05/1980	TRASFERIMENTO A TITOLO GRATUITO	Valore catastale	260,00	260,00	AGENZIA FORESTALE REGIONALE	
39558	TERRENI AGRICOLI	1.2.2.02.13.01.001	Indisponibile	135	5	11.170	TR	SAN VENANZO		No	28/05/1980	TRASFERIMENTO A TITOLO GRATUITO	Valore catastale	2.343,25	2.343,25	AGENZIA FORESTALE REGIONALE	
39559	TERRENI AGRICOLI	1.2.2.02.13.01.001	Indisponibile	135	6	22.140	TR	SAN VENANZO		No	28/05/1980	TRASFERIMENTO A TITOLO GRATUITO	Valore catastale	3.716,38	3.716,38	AGENZIA FORESTALE REGIONALE	
39560	TERRENI AGRICOLI	1.2.2.02.13.01.001	Indisponibile	135	7	4.870	TR	SAN VENANZO		No	28/05/1980	TRASFERIMENTO A TITOLO GRATUITO	Valore catastale	817,38	817,38	AGENZIA FORESTALE REGIONALE	
39561	TERRENI AGRICOLI	1.2.2.02.13.01.001	Indisponibile	135	12	32.880	TR	SAN VENANZO		No	10/07/1975	TRASFERIMENTO A TITOLO GRATUITO	Valore catastale	5.518,50	5.518,50	AGENZIA FORESTALE REGIONALE	
39562	TERRENI AGRICOLI	1.2.2.02.13.01.001	Indisponibile	135	13	8.970	TR	SAN VENANZO		No	10/07/1975	TRASFERIMENTO A TITOLO GRATUITO	Valore catastale	377,00	377,00	AGENZIA FORESTALE REGIONALE	
39563	TERRENI AGRICOLI	1.2.2.02.13.01.001	Indisponibile	135	14	8.670	TR	SAN VENANZO		No	10/07/1975	TRASFERIMENTO A TITOLO GRATUITO	Valore catastale	364,00	364,00	AGENZIA FORESTALE REGIONALE	
39564	TERRENI AGRICOLI	1.2.2.02.13.01.001	Indisponibile	135	15	28.040	TR	SAN VENANZO		No	10/07/1975	TRASFERIMENTO A TITOLO GRATUITO	Valore catastale	4.706,00	4.706,00	AGENZIA FORESTALE REGIONALE	
39565	TERRENI AGRICOLI	1.2.2.02.13.01.001	Indisponibile	135	16	22.050	TR	SAN VENANZO		No	10/07/1975	TRASFERIMENTO A TITOLO GRATUITO	Valore catastale	2.590,25	2.590,25	AGENZIA FORESTALE REGIONALE	
39566	TERRENI AGRICOLI	1.2.2.02.13.01.001	Indisponibile	135	17	38.420	TR	SAN VENANZO		No	28/05/1980	TRASFERIMENTO A TITOLO GRATUITO	Valore catastale	4.514,25	4.514,25	AGENZIA FORESTALE REGIONALE	

PATRIMONIO IMMOBILIARE REGIONE UMBRIA
Prospetto Terreni al 31/12/2019

Sviluppumbria S.p.A.

Numero Identificativo (da sistema informativo)	Classificazione secondo il piano dei conti dello Stato Patrimoniale in base al D.lgs.118/2011 (Descrizione)	Classificazione secondo il piano dei conti dello Stato Patrimoniale in base al D.lgs.118/2011 (Codice)	Classificazione ai sensi del codice civile (demaniale,disponibile, indisponibile)	Foglio	Particella	Superficie mq	Provincia	Comune	Località	Bene soggetto ad ammortamento	Data di acquisizione	Modalità di acquisizione	Criterio di valutazione secondo i principi del D.lgs 118/2011	Valore dell'immobile secondo i principi del D.lgs 118/2011 al 31/12/2019 (euro)	Valore dell'immobile secondo i principi del D.lgs 118/2011 al 31/12/2018 (euro)	Ente Gestore	Note
39567	TERRENI AGRICOLI	1.2.2.02.13.01.001	Indisponibile	135	24	7.830	TR	SAN VENANZO		No	10/07/1975	TRASFERIMENTO A TITOLO GRATUITO	Valore catastale	328,25	328,25	AGENZIA FORESTALE REGIONALE	
39568	TERRENI AGRICOLI	1.2.2.02.13.01.001	Indisponibile	135	25	20.580	TR	SAN VENANZO		No	10/07/1975	TRASFERIMENTO A TITOLO GRATUITO	Valore catastale	862,88	862,88	AGENZIA FORESTALE REGIONALE	
39569	TERRENI AGRICOLI	1.2.2.02.13.01.001	Indisponibile	135	26	9.120	TR	SAN VENANZO		No	10/07/1975	TRASFERIMENTO A TITOLO GRATUITO	Valore catastale	1.301,63	1.301,63	AGENZIA FORESTALE REGIONALE	
39570	TERRENI AGRICOLI	1.2.2.02.13.01.001	Indisponibile	135	27	155.860	TR	SAN VENANZO		No	10/07/1975	TRASFERIMENTO A TITOLO GRATUITO	Valore catastale	26.160,88	26.160,88	AGENZIA FORESTALE REGIONALE	
39571	TERRENI AGRICOLI	1.2.2.02.13.01.001	Indisponibile	135	28	19.500	TR	SAN VENANZO		No	10/07/1975	TRASFERIMENTO A TITOLO GRATUITO	Valore catastale	2.127,13	2.127,13	AGENZIA FORESTALE REGIONALE	
39572	TERRENI AGRICOLI	1.2.2.02.13.01.001	Indisponibile	135	31	2.870	TR	SAN VENANZO		No	10/07/1975	TRASFERIMENTO A TITOLO GRATUITO	Valore catastale	120,25	120,25	AGENZIA FORESTALE REGIONALE	
39573	TERRENI AGRICOLI	1.2.2.02.13.01.001	Indisponibile	135	33	3.770	TR	SAN VENANZO		No	28/05/1980	TRASFERIMENTO A TITOLO GRATUITO	Valore catastale	791,38	791,38	AGENZIA FORESTALE REGIONALE	
39574	TERRENI AGRICOLI	1.2.2.02.13.01.001	Indisponibile	135	34	2.530	TR	SAN VENANZO		No	10/07/1975	TRASFERIMENTO A TITOLO GRATUITO	Valore catastale	403,00	403,00	AGENZIA FORESTALE REGIONALE	
39575	TERRENI AGRICOLI	1.2.2.02.13.01.001	Indisponibile	135	35	130.050	TR	SAN VENANZO		No	10/07/1975	TRASFERIMENTO A TITOLO GRATUITO	Valore catastale	21.828,63	21.828,63	AGENZIA FORESTALE REGIONALE	
39576	TERRENI AGRICOLI	1.2.2.02.13.01.001	Indisponibile	135	36	16.150	TR	SAN VENANZO		No	10/07/1975	TRASFERIMENTO A TITOLO GRATUITO	Valore catastale	677,63	677,63	AGENZIA FORESTALE REGIONALE	
39577	TERRENI AGRICOLI	1.2.2.02.13.01.001	Indisponibile	135	37	19.450	TR	SAN VENANZO		No	10/07/1975	TRASFERIMENTO A TITOLO GRATUITO	Valore catastale	815,75	815,75	AGENZIA FORESTALE REGIONALE	
39578	TERRENI AGRICOLI	1.2.2.02.13.01.001	Indisponibile	135	44	54.700	TR	SAN VENANZO		No	10/07/1975	TRASFERIMENTO A TITOLO GRATUITO	Valore catastale	2.296,13	2.296,13	AGENZIA FORESTALE REGIONALE	
39579	TERRENI AGRICOLI	1.2.2.02.13.01.001	Indisponibile	136	14	2.200	TR	SAN VENANZO		No	10/07/1975	TRASFERIMENTO A TITOLO GRATUITO	Valore catastale	258,38	258,38	AGENZIA FORESTALE REGIONALE	
39580	TERRENI AGRICOLI	1.2.2.02.13.01.001	Indisponibile	136	15	4.950	TR	SAN VENANZO		No	10/07/1975	TRASFERIMENTO A TITOLO GRATUITO	Valore catastale	581,75	581,75	AGENZIA FORESTALE REGIONALE	
39582	TERRENI AGRICOLI	1.2.2.02.13.01.001	Indisponibile	136	18	9.820	TR	SAN VENANZO		No	10/07/1975	TRASFERIMENTO A TITOLO GRATUITO	Valore catastale	412,75	412,75	AGENZIA FORESTALE REGIONALE	
39583	TERRENI AGRICOLI	1.2.2.02.13.01.001	Indisponibile	136	19	8.690	TR	SAN VENANZO		No	10/07/1975	TRASFERIMENTO A TITOLO GRATUITO	Valore catastale	656,50	656,50	AGENZIA FORESTALE REGIONALE	
39584	TERRENI AGRICOLI	1.2.2.02.13.01.001	Indisponibile	136	20	76.330	TR	SAN VENANZO		No	10/07/1975	TRASFERIMENTO A TITOLO GRATUITO	Valore catastale	22.420,13	22.420,13	AGENZIA FORESTALE REGIONALE	
39585	TERRENI AGRICOLI	1.2.2.02.13.01.001	Indisponibile	136	22	11.230	TR	SAN VENANZO		No	10/07/1975	TRASFERIMENTO A TITOLO GRATUITO	Valore catastale	471,25	471,25	AGENZIA FORESTALE REGIONALE	
39586	TERRENI AGRICOLI	1.2.2.02.13.01.001	Indisponibile	136	23	35.760	TR	SAN VENANZO		No	10/07/1975	TRASFERIMENTO A TITOLO GRATUITO	Valore catastale	900,25	900,25	AGENZIA FORESTALE REGIONALE	
39587	TERRENI AGRICOLI	1.2.2.02.13.01.001	Indisponibile	136	24	119.190	TR	SAN VENANZO		No	10/07/1975	TRASFERIMENTO A TITOLO GRATUITO	Valore catastale	9.002,50	9.002,50	AGENZIA FORESTALE REGIONALE	

PATRIMONIO IMMOBILIARE REGIONE UMBRIA
Prospetto Terreni al 31/12/2019

Sviluppumbria S.p.A.

Numero Identificativo (da sistema informativo)	Classificazione secondo il piano dei conti dello Stato Patrimoniale in base al D.lgs.118/2011 (Descrizione)	Classificazione secondo il piano dei conti dello Stato Patrimoniale in base al D.lgs.118/2011 (Codice)	Classificazione ai sensi del codice civile (demaniale,disponibile, indisponibile)	Foglio	Particella	Superficie mq	Provincia	Comune	Località	Bene soggetto ad ammortamento	Data di acquisizione	Modalità di acquisizione	Criterio di valutazione secondo i principi del D.lgs 118/2011	Valore dell'immobile secondo i principi del D.lgs 118/2011 al 31/12/2019 (euro)	Valore dell'immobile secondo i principi del D.lgs 118/2011 al 31/12/2018 (euro)	Ente Gestore	Note
39588	TERRENI AGRICOLI	1.2.2.02.13.01.001	Indisponibile	136	25	4.840	TR	SAN VENANZO		No	10/07/1975	TRASFERIMENTO A TITOLO GRATUITO	Valore catastale	203,13	203,13	AGENZIA FORESTALE REGIONALE	
39589	TERRENI AGRICOLI	1.2.2.02.13.01.001	Indisponibile	136	26	26.320	TR	SAN VENANZO		No	10/07/1975	TRASFERIMENTO A TITOLO GRATUITO	Valore catastale	7.731,75	7.731,75	AGENZIA FORESTALE REGIONALE	
39590	TERRENI AGRICOLI	1.2.2.02.13.01.001	Indisponibile	136	27	500	TR	SAN VENANZO		No	10/07/1975	TRASFERIMENTO A TITOLO GRATUITO	Valore catastale	58,50	58,50	AGENZIA FORESTALE REGIONALE	
39591	TERRENI AGRICOLI	1.2.2.02.13.01.001	Indisponibile	136	29	7.980	TR	SAN VENANZO		No	10/07/1975	TRASFERIMENTO A TITOLO GRATUITO	Valore catastale	937,63	937,63	AGENZIA FORESTALE REGIONALE	
39592	TERRENI AGRICOLI	1.2.2.02.13.01.001	Indisponibile	136	31	58.730	TR	SAN VENANZO		No	10/07/1975	TRASFERIMENTO A TITOLO GRATUITO	Valore catastale	4.436,25	4.436,25	AGENZIA FORESTALE REGIONALE	
39593	TERRENI AGRICOLI	1.2.2.02.13.01.001	Indisponibile	136	32	800	TR	SAN VENANZO		No	10/07/1975	TRASFERIMENTO A TITOLO GRATUITO	Valore catastale	60,13	60,13	AGENZIA FORESTALE REGIONALE	
39594	TERRENI AGRICOLI	1.2.2.02.13.01.001	Indisponibile	136	33	9.850	TR	SAN VENANZO		No	10/07/1975	TRASFERIMENTO A TITOLO GRATUITO	Valore catastale	248,63	248,63	AGENZIA FORESTALE REGIONALE	
39595	TERRENI AGRICOLI	1.2.2.02.13.01.001	Indisponibile	136	34	61.370	TR	SAN VENANZO		No	10/07/1975	TRASFERIMENTO A TITOLO GRATUITO	Valore catastale	8.240,38	8.240,38	AGENZIA FORESTALE REGIONALE	
39596	TERRENI AGRICOLI	1.2.2.02.13.01.001	Indisponibile	136	37	780	TR	SAN VENANZO		No	28/05/1980	TRASFERIMENTO A TITOLO GRATUITO	Valore catastale	91,00	91,00	AGENZIA FORESTALE REGIONALE	
39597	TERRENI AGRICOLI	1.2.2.02.13.01.001	Indisponibile	136	39	280	TR	SAN VENANZO		No	08/03/1982	TRASFERIMENTO A TITOLO GRATUITO	Valore catastale	21,13	21,13	AGENZIA FORESTALE REGIONALE	
39598	TERRENI AGRICOLI	1.2.2.02.13.01.001	Indisponibile	136	47	780	TR	SAN VENANZO	OSPEDALETTO	No	28/05/1980	TRASFERIMENTO A TITOLO GRATUITO	Valore catastale	91,00	91,00	AGENZIA FORESTALE REGIONALE	
39599	TERRENI AGRICOLI	1.2.2.02.13.01.001	Indisponibile	137	1	6.650	TR	SAN VENANZO		No	10/07/1975	TRASFERIMENTO A TITOLO GRATUITO	Valore catastale	2.790,13	2.790,13	AGENZIA FORESTALE REGIONALE	
39600	TERRENI AGRICOLI	1.2.2.02.13.01.001	Indisponibile	137	2	11.440	TR	SAN VENANZO		No	10/07/1975	TRASFERIMENTO A TITOLO GRATUITO	Valore catastale	1.343,88	1.343,88	AGENZIA FORESTALE REGIONALE	
39601	TERRENI AGRICOLI	1.2.2.02.13.01.001	Indisponibile	137	3	431.890	TR	SAN VENANZO		No	10/07/1975	TRASFERIMENTO A TITOLO GRATUITO	Valore catastale	28.996,50	28.996,50	AGENZIA FORESTALE REGIONALE	
39602	TERRENI AGRICOLI	1.2.2.02.13.01.001	Indisponibile	137	4	26.100	TR	SAN VENANZO		No	10/07/1975	TRASFERIMENTO A TITOLO GRATUITO	Valore catastale	3.505,13	3.505,13	AGENZIA FORESTALE REGIONALE	
39603	TERRENI AGRICOLI	1.2.2.02.13.01.001	Indisponibile	137	5	72.590	TR	SAN VENANZO		No	10/07/1975	TRASFERIMENTO A TITOLO GRATUITO	Valore catastale	1.828,13	1.828,13	AGENZIA FORESTALE REGIONALE	
39604	TERRENI AGRICOLI	1.2.2.02.13.01.001	Indisponibile	137	6	29.360	TR	SAN VENANZO		No	10/07/1975	TRASFERIMENTO A TITOLO GRATUITO	Valore catastale	1.971,13	1.971,13	AGENZIA FORESTALE REGIONALE	
39605	TERRENI AGRICOLI	1.2.2.02.13.01.001	Indisponibile	137	9	3.165	TR	SAN VENANZO		No	28/05/1980	TRASFERIMENTO A TITOLO GRATUITO	Valore catastale	451,75	451,75	AGENZIA FORESTALE REGIONALE	
39606	TERRENI AGRICOLI	1.2.2.02.13.01.001	Indisponibile	137	11	910	TR	SAN VENANZO		No	28/05/1980	TRASFERIMENTO A TITOLO GRATUITO	Valore catastale	130,00	130,00	AGENZIA FORESTALE REGIONALE	
39607	TERRENI AGRICOLI	1.2.2.02.13.01.001	Indisponibile	137	16	14.080	TR	SAN VENANZO		No	10/07/1975	TRASFERIMENTO A TITOLO GRATUITO	Valore catastale	4.135,63	4.135,63	AGENZIA FORESTALE REGIONALE	

PATRIMONIO IMMOBILIARE REGIONE UMBRIA
Prospetto Terreni al 31/12/2019

Sviluppumbria S.p.A.

Numero Identificativo (da sistema informativo)	Classificazione secondo il piano dei conti dello Stato Patrimoniale in base al D.lgs.118/2011 (Descrizione)	Classificazione secondo il piano dei conti dello Stato Patrimoniale in base al D.lgs.118/2011 (Codice)	Classificazione ai sensi del codice civile (demaniale,disponibile, indisponibile)	Foglio	Particella	Superficie mq	Provincia	Comune	Località	Bene soggetto ad ammortamento	Data di acquisizione	Modalità di acquisizione	Criterio di valutazione secondo i principi del D.lgs 118/2011	Valore dell'immobile secondo i principi del D.lgs 118/2011 al 31/12/2019 (euro)	Valore dell'immobile secondo i principi del D.lgs 118/2011 al 31/12/2018 (euro)	Ente Gestore	Note
39608	TERRENI AGRICOLI	1.2.2.02.13.01.001	Indisponibile	137	17	23.610	TR	SAN VENANZO		No	10/07/1975	TRASFERIMENTO A TITOLO GRATUITO	Valore catastale	2.773,88	2.773,88	AGENZIA FORESTALE REGIONALE	
39609	TERRENI AGRICOLI	1.2.2.02.13.01.001	Indisponibile	137	18	181.220	TR	SAN VENANZO		No	10/07/1975	TRASFERIMENTO A TITOLO GRATUITO	Valore catastale	13.687,38	13.687,38	AGENZIA FORESTALE REGIONALE	
39610	TERRENI AGRICOLI	1.2.2.02.13.01.001	Indisponibile	137	54	42.459	TR	SAN VENANZO		No	10/07/1975	TRASFERIMENTO A TITOLO GRATUITO	Valore catastale	8.908,25	8.908,25	AGENZIA FORESTALE REGIONALE	
39611	TERRENI AGRICOLI	1.2.2.02.13.01.001	Indisponibile	137	58	41.785	TR	SAN VENANZO		No	10/07/1975	TRASFERIMENTO A TITOLO GRATUITO	Valore catastale	5.962,13	5.962,13	AGENZIA FORESTALE REGIONALE	
39612	TERRENI AGRICOLI	1.2.2.02.13.01.001	Indisponibile	137	29	3.730	TR	SAN VENANZO		No	10/07/1975	TRASFERIMENTO A TITOLO GRATUITO	Valore catastale	531,38	531,38	AGENZIA FORESTALE REGIONALE	
39613	TERRENI AGRICOLI	1.2.2.02.13.01.001	Indisponibile	137	34	41.200	TR	SAN VENANZO		No	10/07/1975	TRASFERIMENTO A TITOLO GRATUITO	Valore catastale	5.877,63	5.877,63	AGENZIA FORESTALE REGIONALE	
39614	TERRENI AGRICOLI	1.2.2.02.13.01.001	Indisponibile	137	36	605	TR	SAN VENANZO		No	10/07/1975	TRASFERIMENTO A TITOLO GRATUITO	Valore catastale	126,75	126,75	AGENZIA FORESTALE REGIONALE	
39615	TERRENI AGRICOLI	1.2.2.02.13.01.001	Indisponibile	138	3	44.280	TR	SAN VENANZO		No	10/07/1975	TRASFERIMENTO A TITOLO GRATUITO	Valore catastale	4.831,13	4.831,13	AGENZIA FORESTALE REGIONALE	
39616	TERRENI AGRICOLI	1.2.2.02.13.01.001	Indisponibile	138	4	4.990	TR	SAN VENANZO		No	10/07/1975	TRASFERIMENTO A TITOLO GRATUITO	Valore catastale	544,38	544,38	AGENZIA FORESTALE REGIONALE	
39617	TERRENI AGRICOLI	1.2.2.02.13.01.001	Indisponibile	138	9	9.140	TR	SAN VENANZO		No	10/07/1975	TRASFERIMENTO A TITOLO GRATUITO	Valore catastale	4.218,50	4.218,50	AGENZIA FORESTALE REGIONALE	
39618	TERRENI AGRICOLI	1.2.2.02.13.01.001	Indisponibile	138	10	384.460	TR	SAN VENANZO		No	10/07/1975	TRASFERIMENTO A TITOLO GRATUITO	Valore catastale	25.813,13	25.813,13	AGENZIA FORESTALE REGIONALE	
39619	TERRENI AGRICOLI	1.2.2.02.13.01.001	Indisponibile	138	14	3.770	TR	SAN VENANZO		No	10/07/1975	TRASFERIMENTO A TITOLO GRATUITO	Valore catastale	443,63	443,63	AGENZIA FORESTALE REGIONALE	
39620	TERRENI AGRICOLI	1.2.2.02.13.01.001	Indisponibile	138	15	1.365	TR	SAN VENANZO		No	10/07/1975	TRASFERIMENTO A TITOLO GRATUITO	Valore catastale	229,13	229,13	AGENZIA FORESTALE REGIONALE	
39622	TERRENI AGRICOLI	1.2.2.02.13.01.001	Indisponibile	138	19	4.520	TR	SAN VENANZO		No	10/07/1975	TRASFERIMENTO A TITOLO GRATUITO	Valore catastale	949,00	949,00	AGENZIA FORESTALE REGIONALE	
39623	TERRENI AGRICOLI	1.2.2.02.13.01.001	Indisponibile	138	20	3.005	TR	SAN VENANZO		No	10/07/1975	TRASFERIMENTO A TITOLO GRATUITO	Valore catastale	503,75	503,75	AGENZIA FORESTALE REGIONALE	
39624	TERRENI AGRICOLI	1.2.2.02.13.01.001	Indisponibile	138	22	8.680	TR	SAN VENANZO		No	10/07/1975	TRASFERIMENTO A TITOLO GRATUITO	Valore catastale	1.020,50	1.020,50	AGENZIA FORESTALE REGIONALE	
39625	TERRENI AGRICOLI	1.2.2.02.13.01.001	Indisponibile	138	24	280	TR	SAN VENANZO		No	10/07/1975	TRASFERIMENTO A TITOLO GRATUITO	Valore catastale	21,13	21,13	AGENZIA FORESTALE REGIONALE	
39627	TERRENI AGRICOLI	1.2.2.02.13.01.001	Indisponibile	138	29	10.770	TR	SAN VENANZO		No	10/07/1975	TRASFERIMENTO A TITOLO GRATUITO	Valore catastale	4.970,88	4.970,88	AGENZIA FORESTALE REGIONALE	
39628	TERRENI AGRICOLI	1.2.2.02.13.01.001	Indisponibile	138	30	6.040	TR	SAN VENANZO		No	10/07/1975	TRASFERIMENTO A TITOLO GRATUITO	Valore catastale	2.535,00	2.535,00	AGENZIA FORESTALE REGIONALE	
39630	TERRENI AGRICOLI	1.2.2.02.13.01.001	Indisponibile	139	28	28.825	TR	SAN VENANZO		No	28/05/1980	TRASFERIMENTO A TITOLO GRATUITO	Valore catastale	8.466,25	8.466,25	AGENZIA FORESTALE REGIONALE	

PATRIMONIO IMMOBILIARE REGIONE UMBRIA
Prospetto Terreni al 31/12/2019

Sviluppumbria S.p.A.

Numero Identificativo (da sistema informativo)	Classificazione secondo il piano dei conti dello Stato Patrimoniale in base al D.lgs.118/2011 (Descrizione)	Classificazione secondo il piano dei conti dello Stato Patrimoniale in base al D.lgs.118/2011 (Codice)	Classificazione ai sensi del codice civile (demaniale,disponibile, indisponibile)	Foglio	Particella	Superficie mq	Provincia	Comune	Località	Bene soggetto ad ammortamento	Data di acquisizione	Modalità di acquisizione	Criterio di valutazione secondo i principi del D.lgs 118/2011	Valore dell'immobile secondo i principi del D.lgs 118/2011 al 31/12/2019 (euro)	Valore dell'immobile secondo i principi del D.lgs 118/2011 al 31/12/2018 (euro)	Ente Gestore	Note
39631	TERRENI AGRICOLI	1.2.2.02.13.01.001	Indisponibile	139	5	3.410	TR	SAN VENANZO		No	28/05/1980	TRASFERIMENTO A TITOLO GRATUITO	Valore catastale	143,00	143,00	AGENZIA FORESTALE REGIONALE	
39632	TERRENI AGRICOLI	1.2.2.02.13.01.001	Indisponibile	139	6	16.570	TR	SAN VENANZO		No	28/05/1980	TRASFERIMENTO A TITOLO GRATUITO	Valore catastale	1.807,00	1.807,00	AGENZIA FORESTALE REGIONALE	
39633	TERRENI AGRICOLI	1.2.2.02.13.01.001	Indisponibile	139	7	1.740	TR	SAN VENANZO		No	28/05/1980	TRASFERIMENTO A TITOLO GRATUITO	Valore catastale	73,13	73,13	AGENZIA FORESTALE REGIONALE	
39634	TERRENI AGRICOLI	1.2.2.02.13.01.001	Indisponibile	139	8	27.190	TR	SAN VENANZO		No	28/05/1980	TRASFERIMENTO A TITOLO GRATUITO	Valore catastale	1.140,75	1.140,75	AGENZIA FORESTALE REGIONALE	
39635	TERRENI AGRICOLI	1.2.2.02.13.01.001	Indisponibile	139	9	3.990	TR	SAN VENANZO		No	28/05/1980	TRASFERIMENTO A TITOLO GRATUITO	Valore catastale	167,38	167,38	AGENZIA FORESTALE REGIONALE	
39636	TERRENI AGRICOLI	1.2.2.02.13.01.001	Indisponibile	139	11	7.590	TR	SAN VENANZO		No	28/05/1980	TRASFERIMENTO A TITOLO GRATUITO	Valore catastale	1.082,25	1.082,25	AGENZIA FORESTALE REGIONALE	
39637	TERRENI AGRICOLI	1.2.2.02.13.01.001	Indisponibile	139	14	356.540	TR	SAN VENANZO		No	28/05/1980	TRASFERIMENTO A TITOLO GRATUITO	Valore catastale	47.875,75	47.875,75	AGENZIA FORESTALE REGIONALE	
39638	TERRENI AGRICOLI	1.2.2.02.13.01.001	Indisponibile	139	15	16.680	TR	SAN VENANZO		No	28/05/1980	TRASFERIMENTO A TITOLO GRATUITO	Valore catastale	6.998,88	6.998,88	AGENZIA FORESTALE REGIONALE	
39639	TERRENI AGRICOLI	1.2.2.02.13.01.001	Indisponibile	139	16	17.400	TR	SAN VENANZO		No	28/05/1980	TRASFERIMENTO A TITOLO GRATUITO	Valore catastale	7.301,13	7.301,13	AGENZIA FORESTALE REGIONALE	
39640	TERRENI AGRICOLI	1.2.2.02.13.01.001	Indisponibile	139	26	71.532	TR	SAN VENANZO		No	28/05/1980	TRASFERIMENTO A TITOLO GRATUITO	Valore catastale	21.011,25	21.011,25	AGENZIA FORESTALE REGIONALE	
39641	TERRENI AGRICOLI	1.2.2.02.13.01.001	Indisponibile	140	1	14.760	TR	SAN VENANZO		No	10/07/1975	TRASFERIMENTO A TITOLO GRATUITO	Valore catastale	1.610,38	1.610,38	AGENZIA FORESTALE REGIONALE	
39642	TERRENI AGRICOLI	1.2.2.02.13.01.001	Indisponibile	140	2	26.840	TR	SAN VENANZO		No	10/07/1975	TRASFERIMENTO A TITOLO GRATUITO	Valore catastale	1.126,13	1.126,13	AGENZIA FORESTALE REGIONALE	
39643	TERRENI AGRICOLI	1.2.2.02.13.01.001	Indisponibile	140	3	2.280	TR	SAN VENANZO		No	10/07/1975	TRASFERIMENTO A TITOLO GRATUITO	Valore catastale	95,88	95,88	AGENZIA FORESTALE REGIONALE	
39644	TERRENI AGRICOLI	1.2.2.02.13.01.001	Indisponibile	140	4	5.660	TR	SAN VENANZO		No	10/07/1975	TRASFERIMENTO A TITOLO GRATUITO	Valore catastale	807,63	807,63	AGENZIA FORESTALE REGIONALE	
39645	TERRENI AGRICOLI	1.2.2.02.13.01.001	Indisponibile	140	5	43.830	TR	SAN VENANZO		No	10/07/1975	TRASFERIMENTO A TITOLO GRATUITO	Valore catastale	3.310,13	3.310,13	AGENZIA FORESTALE REGIONALE	
39646	TERRENI AGRICOLI	1.2.2.02.13.01.001	Indisponibile	140	6	9.220	TR	SAN VENANZO		No	10/07/1975	TRASFERIMENTO A TITOLO GRATUITO	Valore catastale	1.083,88	1.083,88	AGENZIA FORESTALE REGIONALE	
39647	TERRENI AGRICOLI	1.2.2.02.13.01.001	Indisponibile	140	8	9.360	TR	SAN VENANZO		No	10/07/1975	TRASFERIMENTO A TITOLO GRATUITO	Valore catastale	393,25	393,25	AGENZIA FORESTALE REGIONALE	
39648	TERRENI AGRICOLI	1.2.2.02.13.01.001	Indisponibile	140	9	1.080	TR	SAN VENANZO		No	10/07/1975	TRASFERIMENTO A TITOLO GRATUITO	Valore catastale	45,50	45,50	AGENZIA FORESTALE REGIONALE	
39649	TERRENI AGRICOLI	1.2.2.02.13.01.001	Indisponibile	140	10	131.830	TR	SAN VENANZO		No	10/07/1975	TRASFERIMENTO A TITOLO GRATUITO	Valore catastale	0,00	0,00	AGENZIA FORESTALE REGIONALE	
39650	TERRENI AGRICOLI	1.2.2.02.13.01.001	Indisponibile	140	11	31.610	TR	SAN VENANZO		No	10/07/1975	TRASFERIMENTO A TITOLO GRATUITO	Valore catastale	2.387,13	2.387,13	AGENZIA FORESTALE REGIONALE	

PATRIMONIO IMMOBILIARE REGIONE UMBRIA
Prospetto Terreni al 31/12/2019

Sviluppumbria S.p.A.

Numero Identificativo (da sistema informativo)	Classificazione secondo il piano dei conti dello Stato Patrimoniale in base al D.lgs.118/2011 (Descrizione)	Classificazione secondo il piano dei conti dello Stato Patrimoniale in base al D.lgs.118/2011 (Codice)	Classificazione ai sensi del codice civile (demaniale,disponibile, indisponibile)	Foglio	Particella	Superficie mq	Provincia	Comune	Località	Bene soggetto ad ammortamento	Data di acquisizione	Modalità di acquisizione	Criterio di valutazione secondo i principi del D.lgs 118/2011	Valore dell'immobile secondo i principi del D.lgs 118/2011 al 31/12/2019 (euro)	Valore dell'immobile secondo i principi del D.lgs 118/2011 al 31/12/2018 (euro)	Ente Gestore	Note
39652	TERRENI AGRICOLI	1.2.2.02.13.01.001	Indisponibile	140	13	5.610	TR	SAN VENANZO		No	10/07/1975	TRASFERIMENTO A TITOLO GRATUITO	Valore catastale	235,63	235,63	AGENZIA FORESTALE REGIONALE	
39653	TERRENI AGRICOLI	1.2.2.02.13.01.001	Indisponibile	140	14	77.200	TR	SAN VENANZO		No	10/07/1975	TRASFERIMENTO A TITOLO GRATUITO	Valore catastale	8.422,38	8.422,38	AGENZIA FORESTALE REGIONALE	
39654	TERRENI AGRICOLI	1.2.2.02.13.01.001	Indisponibile	140	15	1.930	TR	SAN VENANZO		No	10/07/1975	TRASFERIMENTO A TITOLO GRATUITO	Valore catastale	81,25	81,25	AGENZIA FORESTALE REGIONALE	
39655	TERRENI AGRICOLI	1.2.2.02.13.01.001	Indisponibile	140	16	23.610	TR	SAN VENANZO		No	10/07/1975	TRASFERIMENTO A TITOLO GRATUITO	Valore catastale	6.935,50	6.935,50	AGENZIA FORESTALE REGIONALE	
39656	TERRENI AGRICOLI	1.2.2.02.13.01.001	Indisponibile	140	17	610	TR	SAN VENANZO		No	10/07/1975	TRASFERIMENTO A TITOLO GRATUITO	Valore catastale	26,00	26,00	AGENZIA FORESTALE REGIONALE	
39657	TERRENI AGRICOLI	1.2.2.02.13.01.001	Indisponibile	140	18	71.560	TR	SAN VENANZO		No	28/05/1980	TRASFERIMENTO A TITOLO GRATUITO	Valore catastale	21.019,38	21.019,38	AGENZIA FORESTALE REGIONALE	
39658	TERRENI AGRICOLI	1.2.2.02.13.01.001	Indisponibile	140	19	24.590	TR	SAN VENANZO		No	28/05/1980	TRASFERIMENTO A TITOLO GRATUITO	Valore catastale	2.682,88	2.682,88	AGENZIA FORESTALE REGIONALE	
39659	TERRENI AGRICOLI	1.2.2.02.13.01.001	Indisponibile	140	20	6.570	TR	SAN VENANZO		No	10/07/1975	TRASFERIMENTO A TITOLO GRATUITO	Valore catastale	495,63	495,63	AGENZIA FORESTALE REGIONALE	
39660	TERRENI AGRICOLI	1.2.2.02.13.01.001	Indisponibile	141	1	4.050	TR	SAN VENANZO		No	10/07/1975	TRASFERIMENTO A TITOLO GRATUITO	Valore catastale	170,63	170,63	AGENZIA FORESTALE REGIONALE	
39661	TERRENI AGRICOLI	1.2.2.02.13.01.001	Indisponibile	141	2	12.700	TR	SAN VENANZO		No	10/07/1975	TRASFERIMENTO A TITOLO GRATUITO	Valore catastale	5.330,00	5.330,00	AGENZIA FORESTALE REGIONALE	
39662	TERRENI AGRICOLI	1.2.2.02.13.01.001	Indisponibile	141	70	17.340	TR	SAN VENANZO		No	28/05/1980	TRASFERIMENTO A TITOLO GRATUITO	Valore catastale	2.037,75	2.037,75	AGENZIA FORESTALE REGIONALE	
39663	TERRENI AGRICOLI	1.2.2.02.13.01.001	Indisponibile	141	4	3.570	TR	SAN VENANZO		No	10/07/1975	TRASFERIMENTO A TITOLO GRATUITO	Valore catastale	0,00	0,00	AGENZIA FORESTALE REGIONALE	
39664	TERRENI AGRICOLI	1.2.2.02.13.01.001	Indisponibile	141	5	560	TR	SAN VENANZO		No	10/07/1975	TRASFERIMENTO A TITOLO GRATUITO	Valore catastale	22,75	22,75	AGENZIA FORESTALE REGIONALE	
39665	TERRENI AGRICOLI	1.2.2.02.13.01.001	Indisponibile	141	6	800	TR	SAN VENANZO		No	10/07/1975	TRASFERIMENTO A TITOLO GRATUITO	Valore catastale	34,13	34,13	AGENZIA FORESTALE REGIONALE	
39666	TERRENI AGRICOLI	1.2.2.02.13.01.001	Indisponibile	141	7	25.470	TR	SAN VENANZO		No	10/07/1975	TRASFERIMENTO A TITOLO GRATUITO	Valore catastale	0,00	0,00	AGENZIA FORESTALE REGIONALE	
39667	TERRENI AGRICOLI	1.2.2.02.13.01.001	Indisponibile	141	8	5.400	TR	SAN VENANZO		No	10/07/1975	TRASFERIMENTO A TITOLO GRATUITO	Valore catastale	0,00	0,00	AGENZIA FORESTALE REGIONALE	
39668	TERRENI AGRICOLI	1.2.2.02.13.01.001	Indisponibile	141	9	420	TR	SAN VENANZO		No	10/07/1975	TRASFERIMENTO A TITOLO GRATUITO	Valore catastale	123,50	123,50	AGENZIA FORESTALE REGIONALE	
39669	TERRENI AGRICOLI	1.2.2.02.13.01.001	Indisponibile	141	10	2.390	TR	SAN VENANZO		No	10/07/1975	TRASFERIMENTO A TITOLO GRATUITO	Valore catastale	702,00	702,00	AGENZIA FORESTALE REGIONALE	
39670	TERRENI AGRICOLI	1.2.2.02.13.01.001	Indisponibile	141	12	25.310	TR	SAN VENANZO		No	10/07/1975	TRASFERIMENTO A TITOLO GRATUITO	Valore catastale	1.062,75	1.062,75	AGENZIA FORESTALE REGIONALE	
39671	TERRENI AGRICOLI	1.2.2.02.13.01.001	Indisponibile	141	13	33.020	TR	SAN VENANZO		No	10/07/1975	TRASFERIMENTO A TITOLO GRATUITO	Valore catastale	15.240,88	15.240,88	AGENZIA FORESTALE REGIONALE	

PATRIMONIO IMMOBILIARE REGIONE UMBRIA
Prospetto Terreni al 31/12/2019

Sviluppumbria S.p.A.

Numero Identificativo (da sistema informativo)	Classificazione secondo il piano dei conti dello Stato Patrimoniale in base al D.lgs.118/2011 (Descrizione)	Classificazione secondo il piano dei conti dello Stato Patrimoniale in base al D.lgs.118/2011 (Codice)	Classificazione ai sensi del codice civile (demaniale,disponibile, indisponibile)	Foglio	Particella	Superficie mq	Provincia	Comune	Località	Bene soggetto ad ammortamento	Data di acquisizione	Modalità di acquisizione	Criterio di valutazione secondo i principi del D.lgs 118/2011	Valore dell'immobile secondo i principi del D.lgs 118/2011 al 31/12/2019 (euro)	Valore dell'immobile secondo i principi del D.lgs 118/2011 al 31/12/2018 (euro)	Ente Gestore	Note
39672	TERRENI AGRICOLI	1.2.2.02.13.01.001	Indisponibile	141	14	1.260	TR	SAN VENANZO		No	10/07/1975	TRASFERIMENTO A TITOLO GRATUITO	Valore catastale	53,63	53,63	AGENZIA FORESTALE REGIONALE	
39673	TERRENI AGRICOLI	1.2.2.02.13.01.001	Indisponibile	141	16	97.420	TR	SAN VENANZO		No	10/07/1975	TRASFERIMENTO A TITOLO GRATUITO	Valore catastale	13.898,63	13.898,63	AGENZIA FORESTALE REGIONALE	
39674	TERRENI AGRICOLI	1.2.2.02.13.01.001	Indisponibile	141	17	19.680	TR	SAN VENANZO		No	10/07/1975	TRASFERIMENTO A TITOLO GRATUITO	Valore catastale	825,50	825,50	AGENZIA FORESTALE REGIONALE	
39675	TERRENI AGRICOLI	1.2.2.02.13.01.001	Indisponibile	141	18	22.940	TR	SAN VENANZO		No	10/07/1975	TRASFERIMENTO A TITOLO GRATUITO	Valore catastale	6.738,88	6.738,88	AGENZIA FORESTALE REGIONALE	
39676	TERRENI AGRICOLI	1.2.2.02.13.01.001	Indisponibile	141	19	13.280	TR	SAN VENANZO		No	28/05/1980	TRASFERIMENTO A TITOLO GRATUITO	Valore catastale	334,75	334,75	AGENZIA FORESTALE REGIONALE	
39677	TERRENI AGRICOLI	1.2.2.02.13.01.001	Indisponibile	141	20	5.970	TR	SAN VENANZO		No	10/07/1975	TRASFERIMENTO A TITOLO GRATUITO	Valore catastale	1.753,38	1.753,38	AGENZIA FORESTALE REGIONALE	
39678	TERRENI AGRICOLI	1.2.2.02.13.01.001	Indisponibile	141	23	20.630	TR	SAN VENANZO		No	10/07/1975	TRASFERIMENTO A TITOLO GRATUITO	Valore catastale	6.059,63	6.059,63	AGENZIA FORESTALE REGIONALE	
39679	TERRENI AGRICOLI	1.2.2.02.13.01.001	Indisponibile	141	24	260	TR	SAN VENANZO		No	10/07/1975	TRASFERIMENTO A TITOLO GRATUITO	Valore catastale	11,38	11,38	AGENZIA FORESTALE REGIONALE	
39680	TERRENI AGRICOLI	1.2.2.02.13.01.001	Indisponibile	141	25	13.480	TR	SAN VENANZO		No	10/07/1975	TRASFERIMENTO A TITOLO GRATUITO	Valore catastale	1.584,38	1.584,38	AGENZIA FORESTALE REGIONALE	
39681	TERRENI AGRICOLI	1.2.2.02.13.01.001	Indisponibile	141	26	42.710	TR	SAN VENANZO		No	10/07/1975	TRASFERIMENTO A TITOLO GRATUITO	Valore catastale	3.225,63	3.225,63	AGENZIA FORESTALE REGIONALE	
39682	TERRENI AGRICOLI	1.2.2.02.13.01.001	Indisponibile	141	27	1.840	TR	SAN VENANZO		No	10/07/1975	TRASFERIMENTO A TITOLO GRATUITO	Valore catastale	139,75	139,75	AGENZIA FORESTALE REGIONALE	
39683	TERRENI AGRICOLI	1.2.2.02.13.01.001	Indisponibile	141	28	1.990	TR	SAN VENANZO		No	10/07/1975	TRASFERIMENTO A TITOLO GRATUITO	Valore catastale	82,88	82,88	AGENZIA FORESTALE REGIONALE	
39684	TERRENI AGRICOLI	1.2.2.02.13.01.001	Indisponibile	141	29	2.690	TR	SAN VENANZO		No	10/07/1975	TRASFERIMENTO A TITOLO GRATUITO	Valore catastale	383,50	383,50	AGENZIA FORESTALE REGIONALE	
39685	TERRENI AGRICOLI	1.2.2.02.13.01.001	Indisponibile	141	30	470	TR	SAN VENANZO		No	10/07/1975	TRASFERIMENTO A TITOLO GRATUITO	Valore catastale	138,13	138,13	AGENZIA FORESTALE REGIONALE	
39686	TERRENI AGRICOLI	1.2.2.02.13.01.001	Indisponibile	141	31	191.050	TR	SAN VENANZO		No	10/07/1975	TRASFERIMENTO A TITOLO GRATUITO	Valore catastale	14.430,00	14.430,00	AGENZIA FORESTALE REGIONALE	
39687	TERRENI AGRICOLI	1.2.2.02.13.01.001	Indisponibile	141	32	18.590	TR	SAN VENANZO		No	10/07/1975	TRASFERIMENTO A TITOLO GRATUITO	Valore catastale	0,00	0,00	AGENZIA FORESTALE REGIONALE	
39688	TERRENI AGRICOLI	1.2.2.02.13.01.001	Indisponibile	141	33	310	TR	SAN VENANZO		No	10/07/1975	TRASFERIMENTO A TITOLO GRATUITO	Valore catastale	0,00	0,00	AGENZIA FORESTALE REGIONALE	
39689	TERRENI AGRICOLI	1.2.2.02.13.01.001	Indisponibile	141	34	490	TR	SAN VENANZO		No	10/07/1975	TRASFERIMENTO A TITOLO GRATUITO	Valore catastale	0,00	0,00	AGENZIA FORESTALE REGIONALE	
39690	TERRENI AGRICOLI	1.2.2.02.13.01.001	Indisponibile	141	35	11.780	TR	SAN VENANZO		No	10/07/1975	TRASFERIMENTO A TITOLO GRATUITO	Valore catastale	890,50	890,50	AGENZIA FORESTALE REGIONALE	
39691	TERRENI AGRICOLI	1.2.2.02.13.01.001	Indisponibile	141	36	19.310	TR	SAN VENANZO		No	10/07/1975	TRASFERIMENTO A TITOLO GRATUITO	Valore catastale	2.268,50	2.268,50	AGENZIA FORESTALE REGIONALE	

PATRIMONIO IMMOBILIARE REGIONE UMBRIA
Prospetto Terreni al 31/12/2019

Sviluppumbria S.p.A.

Numero Identificativo (da sistema informativo)	Classificazione secondo il piano dei conti dello Stato Patrimoniale in base al D.lgs.118/2011 (Descrizione)	Classificazione secondo il piano dei conti dello Stato Patrimoniale in base al D.lgs.118/2011 (Codice)	Classificazione ai sensi del codice civile (demaniale,disponibile, indisponibile)	Foglio	Particella	Superficie mq	Provincia	Comune	Località	Bene soggetto ad ammortamento	Data di acquisizione	Modalità di acquisizione	Criterio di valutazione secondo i principi del D.lgs 118/2011	Valore dell'immobile secondo i principi del D.lgs 118/2011 al 31/12/2019 (euro)	Valore dell'immobile secondo i principi del D.lgs 118/2011 al 31/12/2018 (euro)	Ente Gestore	Note
39692	TERRENI AGRICOLI	1.2.2.02.13.01.001	Indisponibile	141	38	2.960	TR	SAN VENANZO		No	10/07/1975	TRASFERIMENTO A TITOLO GRATUITO	Valore catastale	422,50	422,50	AGENZIA FORESTALE REGIONALE	
39693	TERRENI AGRICOLI	1.2.2.02.13.01.001	Indisponibile	141	40	28.470	TR	SAN VENANZO		No	10/07/1975	TRASFERIMENTO A TITOLO GRATUITO	Valore catastale	4.062,50	4.062,50	AGENZIA FORESTALE REGIONALE	
39694	TERRENI AGRICOLI	1.2.2.02.13.01.001	Indisponibile	141	41	66.460	TR	SAN VENANZO		No	10/07/1975	TRASFERIMENTO A TITOLO GRATUITO	Valore catastale	0,00	0,00	AGENZIA FORESTALE REGIONALE	
39695	TERRENI AGRICOLI	1.2.2.02.13.01.001	Indisponibile	141	43	20.740	TR	SAN VENANZO		No	10/07/1975	TRASFERIMENTO A TITOLO GRATUITO	Valore catastale	8.703,50	8.703,50	AGENZIA FORESTALE REGIONALE	
39696	TERRENI AGRICOLI	1.2.2.02.13.01.001	Indisponibile	141	45	17.960	TR	SAN VENANZO		No	10/07/1975	TRASFERIMENTO A TITOLO GRATUITO	Valore catastale	2.110,88	2.110,88	AGENZIA FORESTALE REGIONALE	
39697	TERRENI AGRICOLI	1.2.2.02.13.01.001	Indisponibile	141	46	6.790	TR	SAN VENANZO		No	10/07/1975	TRASFERIMENTO A TITOLO GRATUITO	Valore catastale	1.993,88	1.993,88	AGENZIA FORESTALE REGIONALE	
39698	TERRENI AGRICOLI	1.2.2.02.13.01.001	Indisponibile	141	47	5.590	TR	SAN VENANZO		No	10/07/1975	TRASFERIMENTO A TITOLO GRATUITO	Valore catastale	234,00	234,00	AGENZIA FORESTALE REGIONALE	
39699	TERRENI AGRICOLI	1.2.2.02.13.01.001	Indisponibile	141	48	44.090	TR	SAN VENANZO		No	10/07/1975	TRASFERIMENTO A TITOLO GRATUITO	Valore catastale	12.951,25	12.951,25	AGENZIA FORESTALE REGIONALE	
39700	TERRENI AGRICOLI	1.2.2.02.13.01.001	Indisponibile	141	50	7.230	TR	SAN VENANZO		No	10/07/1975	TRASFERIMENTO A TITOLO GRATUITO	Valore catastale	2.123,88	2.123,88	AGENZIA FORESTALE REGIONALE	
39701	TERRENI AGRICOLI	1.2.2.02.13.01.001	Indisponibile	141	51	72.390	TR	SAN VENANZO		No	10/07/1975	TRASFERIMENTO A TITOLO GRATUITO	Valore catastale	7.897,50	7.897,50	AGENZIA FORESTALE REGIONALE	
39702	TERRENI AGRICOLI	1.2.2.02.13.01.001	Indisponibile	141	52	11.810	TR	SAN VENANZO		No	10/07/1975	TRASFERIMENTO A TITOLO GRATUITO	Valore catastale	495,63	495,63	AGENZIA FORESTALE REGIONALE	
39703	TERRENI AGRICOLI	1.2.2.02.13.01.001	Indisponibile	141	53	3.590	TR	SAN VENANZO		No	10/07/1975	TRASFERIMENTO A TITOLO GRATUITO	Valore catastale	422,50	422,50	AGENZIA FORESTALE REGIONALE	Variazione colturale registrata anno 2018
39704	TERRENI AGRICOLI	1.2.2.02.13.01.001	Indisponibile	141	54	5.540	TR	SAN VENANZO		No	10/07/1975	TRASFERIMENTO A TITOLO GRATUITO	Valore catastale	232,38	232,38	AGENZIA FORESTALE REGIONALE	
39705	TERRENI AGRICOLI	1.2.2.02.13.01.001	Indisponibile	141	55	610	TR	SAN VENANZO		No	10/07/1975	TRASFERIMENTO A TITOLO GRATUITO	Valore catastale	26,00	26,00	AGENZIA FORESTALE REGIONALE	
39706	TERRENI AGRICOLI	1.2.2.02.13.01.001	Indisponibile	141	56	174.180	TR	SAN VENANZO		No	10/07/1975	TRASFERIMENTO A TITOLO GRATUITO	Valore catastale	19.002,75	19.002,75	AGENZIA FORESTALE REGIONALE	
39707	TERRENI AGRICOLI	1.2.2.02.13.01.001	Indisponibile	141	57	1.260	TR	SAN VENANZO		No	10/07/1975	TRASFERIMENTO A TITOLO GRATUITO	Valore catastale	528,13	528,13	AGENZIA FORESTALE REGIONALE	
39708	TERRENI AGRICOLI	1.2.2.02.13.01.001	Indisponibile	141	72	1.320	TR	SAN VENANZO		No	08/03/1982	TRASFERIMENTO A TITOLO GRATUITO	Valore catastale	154,38	154,38	AGENZIA FORESTALE REGIONALE	
39709	TERRENI AGRICOLI	1.2.2.02.13.01.001	Indisponibile	142	1	265.160	TR	SAN VENANZO		No	10/07/1975	TRASFERIMENTO A TITOLO GRATUITO	Valore catastale	11.126,38	11.126,38	AGENZIA FORESTALE REGIONALE	
39710	TERRENI AGRICOLI	1.2.2.02.13.01.001	Indisponibile	142	2	184.690	TR	SAN VENANZO		No	10/07/1975	TRASFERIMENTO A TITOLO GRATUITO	Valore catastale	20.150,00	20.150,00	AGENZIA FORESTALE REGIONALE	
39711	TERRENI AGRICOLI	1.2.2.02.13.01.001	Indisponibile	142	3	49.200	TR	SAN VENANZO		No	10/07/1975	TRASFERIMENTO A TITOLO GRATUITO	Valore catastale	8.258,25	8.258,25	AGENZIA FORESTALE REGIONALE	

PATRIMONIO IMMOBILIARE REGIONE UMBRIA
Prospetto Terreni al 31/12/2019

Sviluppumbria S.p.A.

Numero Identificativo (da sistema informativo)	Classificazione secondo il piano dei conti dello Stato Patrimoniale in base al D.lgs.118/2011 (Descrizione)	Classificazione secondo il piano dei conti dello Stato Patrimoniale in base al D.lgs.118/2011 (Codice)	Classificazione ai sensi del codice civile (demaniale,disponibile, indisponibile)	Foglio	Particella	Superficie mq	Provincia	Comune	Località	Bene soggetto ad ammortamento	Data di acquisizione	Modalità di acquisizione	Criterio di valutazione secondo i principi del D.lgs 118/2011	Valore dell'immobile secondo i principi del D.lgs 118/2011 al 31/12/2019 (euro)	Valore dell'immobile secondo i principi del D.lgs 118/2011 al 31/12/2018 (euro)	Ente Gestore	Note
39712	TERRENI AGRICOLI	1.2.2.02.13.01.001	Indisponibile	142	4	5.980	TR	SAN VENANZO		No	10/07/1975	TRASFERIMENTO A TITOLO GRATUITO	Valore catastale	250,25	250,25	AGENZIA FORESTALE REGIONALE	
39713	TERRENI AGRICOLI	1.2.2.02.13.01.001	Indisponibile	142	5	60.290	TR	SAN VENANZO		No	10/07/1975	TRASFERIMENTO A TITOLO GRATUITO	Valore catastale	6.578,00	6.578,00	AGENZIA FORESTALE REGIONALE	
39714	TERRENI AGRICOLI	1.2.2.02.13.01.001	Indisponibile	142	6	123.000	TR	SAN VENANZO		No	10/07/1975	TRASFERIMENTO A TITOLO GRATUITO	Valore catastale	13.419,25	13.419,25	AGENZIA FORESTALE REGIONALE	
39715	TERRENI AGRICOLI	1.2.2.02.13.01.001	Indisponibile	142	7	233.600	TR	SAN VENANZO		No	10/07/1975	TRASFERIMENTO A TITOLO GRATUITO	Valore catastale	17.644,25	17.644,25	AGENZIA FORESTALE REGIONALE	
39716	TERRENI AGRICOLI	1.2.2.02.13.01.001	Indisponibile	143	1	66.320	TR	SAN VENANZO		No	10/07/1975	TRASFERIMENTO A TITOLO GRATUITO	Valore catastale	2.783,63	2.783,63	AGENZIA FORESTALE REGIONALE	
39717	TERRENI AGRICOLI	1.2.2.02.13.01.001	Indisponibile	143	2	46.570	TR	SAN VENANZO		No	10/07/1975	TRASFERIMENTO A TITOLO GRATUITO	Valore catastale	10.429,25	10.429,25	AGENZIA FORESTALE REGIONALE	
39719	TERRENI AGRICOLI	1.2.2.02.13.01.001	Indisponibile	143	4	12.280	TR	SAN VENANZO		No	10/07/1975	TRASFERIMENTO A TITOLO GRATUITO	Valore catastale	2.060,50	2.060,50	AGENZIA FORESTALE REGIONALE	
39720	TERRENI AGRICOLI	1.2.2.02.13.01.001	Indisponibile	143	5	15.830	TR	SAN VENANZO		No	10/07/1975	TRASFERIMENTO A TITOLO GRATUITO	Valore catastale	2.959,13	2.959,13	AGENZIA FORESTALE REGIONALE	
39721	TERRENI AGRICOLI	1.2.2.02.13.01.001	Indisponibile	143	6	3.150	TR	SAN VENANZO		No	10/07/1975	TRASFERIMENTO A TITOLO GRATUITO	Valore catastale	342,88	342,88	AGENZIA FORESTALE REGIONALE	
39722	TERRENI AGRICOLI	1.2.2.02.13.01.001	Indisponibile	143	7	52.170	TR	SAN VENANZO		No	10/07/1975	TRASFERIMENTO A TITOLO GRATUITO	Valore catastale	7.881,25	7.881,25	AGENZIA FORESTALE REGIONALE	
39723	TERRENI AGRICOLI	1.2.2.02.13.01.001	Indisponibile	143	8	24.180	TR	SAN VENANZO		No	10/07/1975	TRASFERIMENTO A TITOLO GRATUITO	Valore catastale	5.073,25	5.073,25	AGENZIA FORESTALE REGIONALE	
39724	TERRENI AGRICOLI	1.2.2.02.13.01.001	Indisponibile	143	9	53.230	TR	SAN VENANZO		No	10/07/1975	TRASFERIMENTO A TITOLO GRATUITO	Valore catastale	7.148,38	7.148,38	AGENZIA FORESTALE REGIONALE	
39725	TERRENI AGRICOLI	1.2.2.02.13.01.001	Indisponibile	143	10	15.710	TR	SAN VENANZO		No	10/07/1975	TRASFERIMENTO A TITOLO GRATUITO	Valore catastale	3.295,50	3.295,50	AGENZIA FORESTALE REGIONALE	
39726	TERRENI AGRICOLI	1.2.2.02.13.01.001	Indisponibile	143	11	16.790	TR	SAN VENANZO		No	10/07/1975	TRASFERIMENTO A TITOLO GRATUITO	Valore catastale	705,25	705,25	AGENZIA FORESTALE REGIONALE	
39727	TERRENI AGRICOLI	1.2.2.02.13.01.001	Indisponibile	143	12	180	TR	SAN VENANZO		No	10/07/1975	TRASFERIMENTO A TITOLO GRATUITO	Valore catastale	30,88	30,88	AGENZIA FORESTALE REGIONALE	
39728	TERRENI AGRICOLI	1.2.2.02.13.01.001	Indisponibile	143	13	3.440	TR	SAN VENANZO		No	10/07/1975	TRASFERIMENTO A TITOLO GRATUITO	Valore catastale	576,88	576,88	AGENZIA FORESTALE REGIONALE	
39729	TERRENI AGRICOLI	1.2.2.02.13.01.001	Indisponibile	143	16	1.480	TR	SAN VENANZO		No	10/07/1975	TRASFERIMENTO A TITOLO GRATUITO	Valore catastale	248,63	248,63	AGENZIA FORESTALE REGIONALE	
39730	TERRENI AGRICOLI	1.2.2.02.13.01.001	Indisponibile	143	17	22.220	TR	SAN VENANZO		No	10/07/1975	TRASFERIMENTO A TITOLO GRATUITO	Valore catastale	3.729,38	3.729,38	AGENZIA FORESTALE REGIONALE	
39731	TERRENI AGRICOLI	1.2.2.02.13.01.001	Indisponibile	143	18	300	TR	SAN VENANZO		No	10/07/1975	TRASFERIMENTO A TITOLO GRATUITO	Valore catastale	35,75	35,75	AGENZIA FORESTALE REGIONALE	
39732	TERRENI AGRICOLI	1.2.2.02.13.01.001	Indisponibile	143	19	19.120	TR	SAN VENANZO		No	10/07/1975	TRASFERIMENTO A TITOLO GRATUITO	Valore catastale	7.221,50	7.221,50	AGENZIA FORESTALE REGIONALE	

PATRIMONIO IMMOBILIARE REGIONE UMBRIA
Prospetto Terreni al 31/12/2019

Sviluppumbria S.p.A.

Numero Identificativo (da sistema informativo)	Classificazione secondo il piano dei conti dello Stato Patrimoniale in base al D.lgs.118/2011 (Descrizione)	Classificazione secondo il piano dei conti dello Stato Patrimoniale in base al D.lgs.118/2011 (Codice)	Classificazione ai sensi del codice civile (demaniale,disponibile, indisponibile)	Foglio	Particella	Superficie mq	Provincia	Comune	Località	Bene soggetto ad ammortamento	Data di acquisizione	Modalità di acquisizione	Criterio di valutazione secondo i principi del D.lgs 118/2011	Valore dell'immobile secondo i principi del D.lgs 118/2011 al 31/12/2019 (euro)	Valore dell'immobile secondo i principi del D.lgs 118/2011 al 31/12/2018 (euro)	Ente Gestore	Note
39733	TERRENI AGRICOLI	1.2.2.02.13.01.001	Indisponibile	143	20	890	TR	SAN VENANZO		No	10/07/1975	TRASFERIMENTO A TITOLO GRATUITO	Valore catastale	149,50	149,50	AGENZIA FORESTALE REGIONALE	
39734	TERRENI AGRICOLI	1.2.2.02.13.01.001	Indisponibile	143	21	5.980	TR	SAN VENANZO		No	10/07/1975	TRASFERIMENTO A TITOLO GRATUITO	Valore catastale	250,25	250,25	AGENZIA FORESTALE REGIONALE	
39735	TERRENI AGRICOLI	1.2.2.02.13.01.001	Indisponibile	143	22	10.020	TR	SAN VENANZO		No	10/07/1975	TRASFERIMENTO A TITOLO GRATUITO	Valore catastale	1.176,50	1.176,50	AGENZIA FORESTALE REGIONALE	
39736	TERRENI AGRICOLI	1.2.2.02.13.01.001	Indisponibile	143	23	30.300	TR	SAN VENANZO		No	10/07/1975	TRASFERIMENTO A TITOLO GRATUITO	Valore catastale	3.560,38	3.560,38	AGENZIA FORESTALE REGIONALE	
39737	TERRENI AGRICOLI	1.2.2.02.13.01.001	Indisponibile	143	24	353.300	TR	SAN VENANZO		No	10/07/1975	TRASFERIMENTO A TITOLO GRATUITO	Valore catastale	38.545,00	38.545,00	AGENZIA FORESTALE REGIONALE	
39738	TERRENI AGRICOLI	1.2.2.02.13.01.001	Indisponibile	143	25	21.030	TR	SAN VENANZO		No	10/07/1975	TRASFERIMENTO A TITOLO GRATUITO	Valore catastale	2.294,50	2.294,50	AGENZIA FORESTALE REGIONALE	
39739	TERRENI AGRICOLI	1.2.2.02.13.01.001	Indisponibile	143	26	40.270	TR	SAN VENANZO		No	10/07/1975	TRASFERIMENTO A TITOLO GRATUITO	Valore catastale	5.003,38	5.003,38	AGENZIA FORESTALE REGIONALE	
39740	TERRENI AGRICOLI	1.2.2.02.13.01.001	Indisponibile	143	27	17.700	TR	SAN VENANZO		No	10/07/1975	TRASFERIMENTO A TITOLO GRATUITO	Valore catastale	742,63	742,63	AGENZIA FORESTALE REGIONALE	
39741	TERRENI AGRICOLI	1.2.2.02.13.01.001	Indisponibile	143	28	117.550	TR	SAN VENANZO		No	10/07/1975	TRASFERIMENTO A TITOLO GRATUITO	Valore catastale	4.931,88	4.931,88	AGENZIA FORESTALE REGIONALE	
39742	TERRENI AGRICOLI	1.2.2.02.13.01.001	Indisponibile	143	29	45.020	TR	SAN VENANZO		No	10/07/1975	TRASFERIMENTO A TITOLO GRATUITO	Valore catastale	3.401,13	3.401,13	AGENZIA FORESTALE REGIONALE	
39743	TERRENI AGRICOLI	1.2.2.02.13.01.001	Indisponibile	143	30	76.610	TR	SAN VENANZO		No	10/07/1975	TRASFERIMENTO A TITOLO GRATUITO	Valore catastale	5.786,63	5.786,63	AGENZIA FORESTALE REGIONALE	
39744	TERRENI AGRICOLI	1.2.2.02.13.01.001	Indisponibile	143	31	13.400	TR	SAN VENANZO		No	10/07/1975	TRASFERIMENTO A TITOLO GRATUITO	Valore catastale	1.012,38	1.012,38	AGENZIA FORESTALE REGIONALE	
39745	TERRENI AGRICOLI	1.2.2.02.13.01.001	Indisponibile	143	32	35.750	TR	SAN VENANZO		No	10/07/1975	TRASFERIMENTO A TITOLO GRATUITO	Valore catastale	2.700,75	2.700,75	AGENZIA FORESTALE REGIONALE	
39746	TERRENI AGRICOLI	1.2.2.02.13.01.001	Indisponibile	143	33	21.180	TR	SAN VENANZO		No	10/07/1975	TRASFERIMENTO A TITOLO GRATUITO	Valore catastale	2.156,38	2.156,38	AGENZIA FORESTALE REGIONALE	
39747	TERRENI AGRICOLI	1.2.2.02.13.01.001	Indisponibile	144	1	117.570	TR	SAN VENANZO		No	10/07/1975	TRASFERIMENTO A TITOLO GRATUITO	Valore catastale	12.827,75	12.827,75	AGENZIA FORESTALE REGIONALE	
39748	TERRENI AGRICOLI	1.2.2.02.13.01.001	Indisponibile	144	2	40.970	TR	SAN VENANZO		No	10/07/1975	TRASFERIMENTO A TITOLO GRATUITO	Valore catastale	4.470,38	4.470,38	AGENZIA FORESTALE REGIONALE	
39749	TERRENI AGRICOLI	1.2.2.02.13.01.001	Indisponibile	144	3	44.790	TR	SAN VENANZO		No	10/07/1975	TRASFERIMENTO A TITOLO GRATUITO	Valore catastale	7.517,25	7.517,25	AGENZIA FORESTALE REGIONALE	
39750	TERRENI AGRICOLI	1.2.2.02.13.01.001	Indisponibile	144	4	5.830	TR	SAN VENANZO		No	10/07/1975	TRASFERIMENTO A TITOLO GRATUITO	Valore catastale	978,25	978,25	AGENZIA FORESTALE REGIONALE	
39751	TERRENI AGRICOLI	1.2.2.02.13.01.001	Indisponibile	144	5	3.090	TR	SAN VENANZO		No	10/07/1975	TRASFERIMENTO A TITOLO GRATUITO	Valore catastale	234,00	234,00	AGENZIA FORESTALE REGIONALE	
39752	TERRENI AGRICOLI	1.2.2.02.13.01.001	Indisponibile	144	6	2.980	TR	SAN VENANZO		No	10/07/1975	TRASFERIMENTO A TITOLO GRATUITO	Valore catastale	325,00	325,00	AGENZIA FORESTALE REGIONALE	

PATRIMONIO IMMOBILIARE REGIONE UMBRIA
Prospetto Terreni al 31/12/2019

Sviluppumbria S.p.A.

Numero Identificativo (da sistema informativo)	Classificazione secondo il piano dei conti dello Stato Patrimoniale in base al D.lgs.118/2011 (Descrizione)	Classificazione secondo il piano dei conti dello Stato Patrimoniale in base al D.lgs.118/2011 (Codice)	Classificazione ai sensi del codice civile (demaniale,disponibile, indisponibile)	Foglio	Particella	Superficie mq	Provincia	Comune	Località	Bene soggetto ad ammortamento	Data di acquisizione	Modalità di acquisizione	Criterio di valutazione secondo i principi del D.lgs 118/2011	Valore dell'immobile secondo i principi del D.lgs 118/2011 al 31/12/2019 (euro)	Valore dell'immobile secondo i principi del D.lgs 118/2011 al 31/12/2018 (euro)	Ente Gestore	Note
39753	TERRENI AGRICOLI	1.2.2.02.13.01.001	Indisponibile	144	7	8.380	TR	SAN VENANZO		No	10/07/1975	TRASFERIMENTO A TITOLO GRATUITO	Valore catastale	914,88	914,88	AGENZIA FORESTALE REGIONALE	
39754	TERRENI AGRICOLI	1.2.2.02.13.01.001	Indisponibile	144	9	29.400	TR	SAN VENANZO		No	10/07/1975	TRASFERIMENTO A TITOLO GRATUITO	Valore catastale	3.207,75	3.207,75	AGENZIA FORESTALE REGIONALE	
39755	TERRENI AGRICOLI	1.2.2.02.13.01.001	Indisponibile	144	10	1.150	TR	SAN VENANZO		No	10/07/1975	TRASFERIMENTO A TITOLO GRATUITO	Valore catastale	193,38	193,38	AGENZIA FORESTALE REGIONALE	
39756	TERRENI AGRICOLI	1.2.2.02.13.01.001	Indisponibile	144	12	16.000	TR	SAN VENANZO		No	10/07/1975	TRASFERIMENTO A TITOLO GRATUITO	Valore catastale	4.699,50	4.699,50	AGENZIA FORESTALE REGIONALE	
39757	TERRENI AGRICOLI	1.2.2.02.13.01.001	Indisponibile	144	13	8.070	TR	SAN VENANZO		No	10/07/1975	TRASFERIMENTO A TITOLO GRATUITO	Valore catastale	1.355,25	1.355,25	AGENZIA FORESTALE REGIONALE	
39758	TERRENI AGRICOLI	1.2.2.02.13.01.001	Indisponibile	144	14	501.340	TR	SAN VENANZO		No	10/07/1975	TRASFERIMENTO A TITOLO GRATUITO	Valore catastale	37.867,38	37.867,38	AGENZIA FORESTALE REGIONALE	
39759	TERRENI AGRICOLI	1.2.2.02.13.01.001	Indisponibile	144	15	2.060	TR	SAN VENANZO		No	10/07/1975	TRASFERIMENTO A TITOLO GRATUITO	Valore catastale	242,13	242,13	AGENZIA FORESTALE REGIONALE	
39760	TERRENI AGRICOLI	1.2.2.02.13.01.001	Indisponibile	144	16	530	TR	SAN VENANZO		No	10/07/1975	TRASFERIMENTO A TITOLO GRATUITO	Valore catastale	61,75	61,75	AGENZIA FORESTALE REGIONALE	
39761	TERRENI AGRICOLI	1.2.2.02.13.01.001	Indisponibile	144	17	4.650	TR	SAN VENANZO		No	10/07/1975	TRASFERIMENTO A TITOLO GRATUITO	Valore catastale	1.951,63	1.951,63	AGENZIA FORESTALE REGIONALE	
39762	TERRENI AGRICOLI	1.2.2.02.13.01.001	Indisponibile	144	18	18.470	TR	SAN VENANZO		No	10/07/1975	TRASFERIMENTO A TITOLO GRATUITO	Valore catastale	3.875,63	3.875,63	AGENZIA FORESTALE REGIONALE	
39763	TERRENI AGRICOLI	1.2.2.02.13.01.001	Indisponibile	144	20	1.660	TR	SAN VENANZO		No	10/07/1975	TRASFERIMENTO A TITOLO GRATUITO	Valore catastale	697,13	697,13	AGENZIA FORESTALE REGIONALE	
39764	TERRENI AGRICOLI	1.2.2.02.13.01.001	Indisponibile	144	21	4.400	TR	SAN VENANZO		No	10/07/1975	TRASFERIMENTO A TITOLO GRATUITO	Valore catastale	1.846,00	1.846,00	AGENZIA FORESTALE REGIONALE	
39765	TERRENI AGRICOLI	1.2.2.02.13.01.001	Indisponibile	144	22	50	TR	SAN VENANZO		No	10/07/1975	TRASFERIMENTO A TITOLO GRATUITO	Valore catastale	4,88	4,88	AGENZIA FORESTALE REGIONALE	
39766	TERRENI AGRICOLI	1.2.2.02.13.01.001	Indisponibile	144	23	35.920	TR	SAN VENANZO		No	10/07/1975	TRASFERIMENTO A TITOLO GRATUITO	Valore catastale	2.713,75	2.713,75	AGENZIA FORESTALE REGIONALE	
39767	TERRENI AGRICOLI	1.2.2.02.13.01.001	Indisponibile	144	24	9.910	TR	SAN VENANZO		No	10/07/1975	TRASFERIMENTO A TITOLO GRATUITO	Valore catastale	2.910,38	2.910,38	AGENZIA FORESTALE REGIONALE	
39768	TERRENI AGRICOLI	1.2.2.02.13.01.001	Indisponibile	144	25	37.320	TR	SAN VENANZO		No	10/07/1975	TRASFERIMENTO A TITOLO GRATUITO	Valore catastale	4.072,25	4.072,25	AGENZIA FORESTALE REGIONALE	
39769	TERRENI AGRICOLI	1.2.2.02.13.01.001	Indisponibile	144	26	37.380	TR	SAN VENANZO		No	10/07/1975	TRASFERIMENTO A TITOLO GRATUITO	Valore catastale	4.078,75	4.078,75	AGENZIA FORESTALE REGIONALE	
39770	TERRENI AGRICOLI	1.2.2.02.13.01.001	Indisponibile	144	27	50	TR	SAN VENANZO		No	10/07/1975	TRASFERIMENTO A TITOLO GRATUITO	Valore catastale	4,88	4,88	AGENZIA FORESTALE REGIONALE	
39771	TERRENI AGRICOLI	1.2.2.02.13.01.001	Indisponibile	144	28	100	TR	SAN VENANZO		No	10/07/1975	TRASFERIMENTO A TITOLO GRATUITO	Valore catastale	16,25	16,25	AGENZIA FORESTALE REGIONALE	
39772	TERRENI AGRICOLI	1.2.2.02.13.01.001	Indisponibile	144	29	620	TR	SAN VENANZO		No	10/07/1975	TRASFERIMENTO A TITOLO GRATUITO	Valore catastale	104,00	104,00	AGENZIA FORESTALE REGIONALE	

PATRIMONIO IMMOBILIARE REGIONE UMBRIA
Prospetto Terreni al 31/12/2019

Sviluppumbria S.p.A.

Numero Identificativo (da sistema informativo)	Classificazione secondo il piano dei conti dello Stato Patrimoniale in base al D.lgs.118/2011 (Descrizione)	Classificazione secondo il piano dei conti dello Stato Patrimoniale in base al D.lgs.118/2011 (Codice)	Classificazione ai sensi del codice civile (demaniale,disponibile, indisponibile)	Foglio	Particella	Superficie mq	Provincia	Comune	Località	Bene soggetto ad ammortamento	Data di acquisizione	Modalità di acquisizione	Criterio di valutazione secondo i principi del D.lgs 118/2011	Valore dell'immobile secondo i principi del D.lgs 118/2011 al 31/12/2019 (euro)	Valore dell'immobile secondo i principi del D.lgs 118/2011 al 31/12/2018 (euro)	Ente Gestore	Note
39773	TERRENI AGRICOLI	1.2.2.02.13.01.001	Indisponibile	144	30	20.240	TR	SAN VENANZO		No	10/07/1975	TRASFERIMENTO A TITOLO GRATUITO	Valore catastale	2.208,38	2.208,38	AGENZIA FORESTALE REGIONALE	
39774	TERRENI AGRICOLI	1.2.2.02.13.01.001	Indisponibile	144	31	21.460	TR	SAN VENANZO		No	10/07/1975	TRASFERIMENTO A TITOLO GRATUITO	Valore catastale	2.341,63	2.341,63	AGENZIA FORESTALE REGIONALE	
39775	TERRENI AGRICOLI	1.2.2.02.13.01.001	Indisponibile	144	32	46.960	TR	SAN VENANZO		No	10/07/1975	TRASFERIMENTO A TITOLO GRATUITO	Valore catastale	5.123,63	5.123,63	AGENZIA FORESTALE REGIONALE	
39776	TERRENI AGRICOLI	1.2.2.02.13.01.001	Indisponibile	144	33	12.530	TR	SAN VENANZO		No	10/07/1975	TRASFERIMENTO A TITOLO GRATUITO	Valore catastale	3.680,63	3.680,63	AGENZIA FORESTALE REGIONALE	
39777	TERRENI AGRICOLI	1.2.2.02.13.01.001	Indisponibile	144	34	6.230	TR	SAN VENANZO		No	10/07/1975	TRASFERIMENTO A TITOLO GRATUITO	Valore catastale	1.829,75	1.829,75	AGENZIA FORESTALE REGIONALE	
39778	TERRENI AGRICOLI	1.2.2.02.13.01.001	Indisponibile	145	1	28.520	TR	SAN VENANZO		No	10/07/1975	TRASFERIMENTO A TITOLO GRATUITO	Valore catastale	5.070,00	5.070,00	AGENZIA FORESTALE REGIONALE	
39779	TERRENI AGRICOLI	1.2.2.02.13.01.001	Indisponibile	145	2	151.450	TR	SAN VENANZO		No	10/07/1975	TRASFERIMENTO A TITOLO GRATUITO	Valore catastale	6.355,38	6.355,38	AGENZIA FORESTALE REGIONALE	
39780	TERRENI AGRICOLI	1.2.2.02.13.01.001	Indisponibile	145	3	1.210	TR	SAN VENANZO		No	10/07/1975	TRASFERIMENTO A TITOLO GRATUITO	Valore catastale	203,13	203,13	AGENZIA FORESTALE REGIONALE	
39781	TERRENI AGRICOLI	1.2.2.02.13.01.001	Indisponibile	145	4	16.220	TR	SAN VENANZO		No	10/07/1975	TRASFERIMENTO A TITOLO GRATUITO	Valore catastale	2.983,50	2.983,50	AGENZIA FORESTALE REGIONALE	
39782	TERRENI AGRICOLI	1.2.2.02.13.01.001	Indisponibile	145	5	46.230	TR	SAN VENANZO		No	10/07/1975	TRASFERIMENTO A TITOLO GRATUITO	Valore catastale	7.907,25	7.907,25	AGENZIA FORESTALE REGIONALE	
39783	TERRENI AGRICOLI	1.2.2.02.13.01.001	Indisponibile	145	6	13.970	TR	SAN VENANZO		No	10/07/1975	TRASFERIMENTO A TITOLO GRATUITO	Valore catastale	1.875,25	1.875,25	AGENZIA FORESTALE REGIONALE	
39784	TERRENI AGRICOLI	1.2.2.02.13.01.001	Indisponibile	145	16	4.850	TR	SAN VENANZO		No	10/07/1975	TRASFERIMENTO A TITOLO GRATUITO	Valore catastale	0,00	0,00	AGENZIA FORESTALE REGIONALE	
39785	TERRENI AGRICOLI	1.2.2.02.13.01.001	Indisponibile	145	17	67.440	TR	SAN VENANZO		No	10/07/1975	TRASFERIMENTO A TITOLO GRATUITO	Valore catastale	9.056,13	9.056,13	AGENZIA FORESTALE REGIONALE	
39786	TERRENI AGRICOLI	1.2.2.02.13.01.001	Indisponibile	145	20	220	TR	SAN VENANZO		No	10/07/1975	TRASFERIMENTO A TITOLO GRATUITO	Valore catastale	65,00	65,00	AGENZIA FORESTALE REGIONALE	
39787	TERRENI AGRICOLI	1.2.2.02.13.01.001	Indisponibile	145	21	3.560	TR	SAN VENANZO		No	10/07/1975	TRASFERIMENTO A TITOLO GRATUITO	Valore catastale	268,13	268,13	AGENZIA FORESTALE REGIONALE	
39788	TERRENI AGRICOLI	1.2.2.02.13.01.001	Indisponibile	145	23	48.770	TR	SAN VENANZO		No	10/07/1975	TRASFERIMENTO A TITOLO GRATUITO	Valore catastale	2.045,88	2.045,88	AGENZIA FORESTALE REGIONALE	
39789	TERRENI AGRICOLI	1.2.2.02.13.01.001	Indisponibile	145	24	19.950	TR	SAN VENANZO		No	10/07/1975	TRASFERIMENTO A TITOLO GRATUITO	Valore catastale	1.506,38	1.506,38	AGENZIA FORESTALE REGIONALE	
39790	TERRENI AGRICOLI	1.2.2.02.13.01.001	Indisponibile	145	25	93.540	TR	SAN VENANZO		No	10/07/1975	TRASFERIMENTO A TITOLO GRATUITO	Valore catastale	7.065,50	7.065,50	AGENZIA FORESTALE REGIONALE	
39791	TERRENI AGRICOLI	1.2.2.02.13.01.001	Indisponibile	145	26	20.500	TR	SAN VENANZO		No	10/07/1975	TRASFERIMENTO A TITOLO GRATUITO	Valore catastale	859,63	859,63	AGENZIA FORESTALE REGIONALE	
39792	TERRENI AGRICOLI	1.2.2.02.13.01.001	Indisponibile	149	1	4.940	TR	SAN VENANZO		No	10/07/1975	TRASFERIMENTO A TITOLO GRATUITO	Valore catastale	373,75	373,75	AGENZIA FORESTALE REGIONALE	

PATRIMONIO IMMOBILIARE REGIONE UMBRIA
Prospetto Terreni al 31/12/2019

Sviluppumbria S.p.A.

Numero Identificativo (da sistema informativo)	Classificazione secondo il piano dei conti dello Stato Patrimoniale in base al D.lgs.118/2011 (Descrizione)	Classificazione secondo il piano dei conti dello Stato Patrimoniale in base al D.lgs.118/2011 (Codice)	Classificazione ai sensi del codice civile (demaniale,disponibile, indisponibile)	Foglio	Particella	Superficie mq	Provincia	Comune	Località	Bene soggetto ad ammortamento	Data di acquisizione	Modalità di acquisizione	Criterio di valutazione secondo i principi del D.lgs 118/2011	Valore dell'immobile secondo i principi del D.lgs 118/2011 al 31/12/2019 (euro)	Valore dell'immobile secondo i principi del D.lgs 118/2011 al 31/12/2018 (euro)	Ente Gestore	Note
39793	TERRENI AGRICOLI	1.2.2.02.13.01.001	Indisponibile	149	2	9.040	TR	SAN VENANZO		No	10/07/1975	TRASFERIMENTO A TITOLO GRATUITO	Valore catastale	682,50	682,50	AGENZIA FORESTALE REGIONALE	
39794	TERRENI AGRICOLI	1.2.2.02.13.01.001	Indisponibile	149	3	4.520	TR	SAN VENANZO		No	10/07/1975	TRASFERIMENTO A TITOLO GRATUITO	Valore catastale	1.327,63	1.327,63	AGENZIA FORESTALE REGIONALE	
39795	TERRENI AGRICOLI	1.2.2.02.13.01.001	Indisponibile	149	4	2.440	TR	SAN VENANZO		No	10/07/1975	TRASFERIMENTO A TITOLO GRATUITO	Valore catastale	183,63	183,63	AGENZIA FORESTALE REGIONALE	
39796	TERRENI AGRICOLI	1.2.2.02.13.01.001	Indisponibile	149	5	6.540	TR	SAN VENANZO		No	10/07/1975	TRASFERIMENTO A TITOLO GRATUITO	Valore catastale	1.920,75	1.920,75	AGENZIA FORESTALE REGIONALE	
39797	TERRENI AGRICOLI	1.2.2.02.13.01.001	Indisponibile	149	6	7.900	TR	SAN VENANZO		No	10/07/1975	TRASFERIMENTO A TITOLO GRATUITO	Valore catastale	596,38	596,38	AGENZIA FORESTALE REGIONALE	
39798	TERRENI AGRICOLI	1.2.2.02.13.01.001	Indisponibile	149	7	34.070	TR	SAN VENANZO		No	10/07/1975	TRASFERIMENTO A TITOLO GRATUITO	Valore catastale	2.574,00	2.574,00	AGENZIA FORESTALE REGIONALE	
39799	TERRENI AGRICOLI	1.2.2.02.13.01.001	Indisponibile	149	8	2.190	TR	SAN VENANZO		No	10/07/1975	TRASFERIMENTO A TITOLO GRATUITO	Valore catastale	92,63	92,63	AGENZIA FORESTALE REGIONALE	
39800	TERRENI AGRICOLI	1.2.2.02.13.01.001	Indisponibile	149	9	7.500	TR	SAN VENANZO		No	10/07/1975	TRASFERIMENTO A TITOLO GRATUITO	Valore catastale	567,13	567,13	AGENZIA FORESTALE REGIONALE	
39801	TERRENI AGRICOLI	1.2.2.02.13.01.001	Indisponibile	149	10	6.760	TR	SAN VENANZO		No	10/07/1975	TRASFERIMENTO A TITOLO GRATUITO	Valore catastale	1.985,75	1.985,75	AGENZIA FORESTALE REGIONALE	
39802	TERRENI AGRICOLI	1.2.2.02.13.01.001	Indisponibile	149	11	3.420	TR	SAN VENANZO		No	10/07/1975	TRASFERIMENTO A TITOLO GRATUITO	Valore catastale	1.004,25	1.004,25	AGENZIA FORESTALE REGIONALE	
39803	TERRENI AGRICOLI	1.2.2.02.13.01.001	Indisponibile	149	12	1.710	TR	SAN VENANZO		No	10/07/1975	TRASFERIMENTO A TITOLO GRATUITO	Valore catastale	502,13	502,13	AGENZIA FORESTALE REGIONALE	
39804	TERRENI AGRICOLI	1.2.2.02.13.01.001	Indisponibile	149	13	3.860	TR	SAN VENANZO		No	10/07/1975	TRASFERIMENTO A TITOLO GRATUITO	Valore catastale	1.457,63	1.457,63	AGENZIA FORESTALE REGIONALE	
39805	TERRENI AGRICOLI	1.2.2.02.13.01.001	Indisponibile	149	14	11.800	TR	SAN VENANZO		No	10/07/1975	TRASFERIMENTO A TITOLO GRATUITO	Valore catastale	3.466,13	3.466,13	AGENZIA FORESTALE REGIONALE	
39806	TERRENI AGRICOLI	1.2.2.02.13.01.001	Indisponibile	149	16	5.880	TR	SAN VENANZO		No	10/07/1975	TRASFERIMENTO A TITOLO GRATUITO	Valore catastale	1.233,38	1.233,38	AGENZIA FORESTALE REGIONALE	
39807	TERRENI AGRICOLI	1.2.2.02.13.01.001	Indisponibile	149	17	8.890	TR	SAN VENANZO		No	10/07/1975	TRASFERIMENTO A TITOLO GRATUITO	Valore catastale	2.611,38	2.611,38	AGENZIA FORESTALE REGIONALE	
39808	TERRENI AGRICOLI	1.2.2.02.13.01.001	Indisponibile	149	18	8.970	TR	SAN VENANZO		No	10/07/1975	TRASFERIMENTO A TITOLO GRATUITO	Valore catastale	3.388,13	3.388,13	AGENZIA FORESTALE REGIONALE	
39809	TERRENI AGRICOLI	1.2.2.02.13.01.001	Indisponibile	149	19	45.420	TR	SAN VENANZO		No	10/07/1975	TRASFERIMENTO A TITOLO GRATUITO	Valore catastale	13.341,25	13.341,25	AGENZIA FORESTALE REGIONALE	
39810	TERRENI AGRICOLI	1.2.2.02.13.01.001	Indisponibile	149	20	900	TR	SAN VENANZO		No	10/07/1975	TRASFERIMENTO A TITOLO GRATUITO	Valore catastale	151,13	151,13	AGENZIA FORESTALE REGIONALE	
39811	TERRENI AGRICOLI	1.2.2.02.13.01.001	Indisponibile	149	21	93.370	TR	SAN VENANZO		No	10/07/1975	TRASFERIMENTO A TITOLO GRATUITO	Valore catastale	7.052,50	7.052,50	AGENZIA FORESTALE REGIONALE	
39812	TERRENI AGRICOLI	1.2.2.02.13.01.001	Indisponibile	149	22	128.460	TR	SAN VENANZO		No	10/07/1975	TRASFERIMENTO A TITOLO GRATUITO	Valore catastale	9.702,88	9.702,88	AGENZIA FORESTALE REGIONALE	

PATRIMONIO IMMOBILIARE REGIONE UMBRIA
Prospetto Terreni al 31/12/2019

Sviluppumbria S.p.A.

Numero Identificativo (da sistema informativo)	Classificazione secondo il piano dei conti dello Stato Patrimoniale in base al D.lgs.118/2011 (Descrizione)	Classificazione secondo il piano dei conti dello Stato Patrimoniale in base al D.lgs.118/2011 (Codice)	Classificazione ai sensi del codice civile (demaniale,disponibile, indisponibile)	Foglio	Particella	Superficie mq	Provincia	Comune	Località	Bene soggetto ad ammortamento	Data di acquisizione	Modalità di acquisizione	Criterio di valutazione secondo i principi del D.lgs 118/2011	Valore dell'immobile secondo i principi del D.lgs 118/2011 al 31/12/2019 (euro)	Valore dell'immobile secondo i principi del D.lgs 118/2011 al 31/12/2018 (euro)	Ente Gestore	Note
39813	TERRENI AGRICOLI	1.2.2.02.13.01.001	Indisponibile	149	23	120.230	TR	SAN VENANZO		No	10/07/1975	TRASFERIMENTO A TITOLO GRATUITO	Valore catastale	9.080,50	9.080,50	AGENZIA FORESTALE REGIONALE	
39814	TERRENI AGRICOLI	1.2.2.02.13.01.001	Indisponibile	149	24	13.060	TR	SAN VENANZO		No	10/07/1975	TRASFERIMENTO A TITOLO GRATUITO	Valore catastale	986,38	986,38	AGENZIA FORESTALE REGIONALE	
39815	TERRENI AGRICOLI	1.2.2.02.13.01.001	Indisponibile	149	26	9.070	TR	SAN VENANZO		No	10/07/1975	TRASFERIMENTO A TITOLO GRATUITO	Valore catastale	3.805,75	3.805,75	AGENZIA FORESTALE REGIONALE	
39816	TERRENI AGRICOLI	1.2.2.02.13.01.001	Indisponibile	149	28	22.130	TR	SAN VENANZO		No	10/07/1975	TRASFERIMENTO A TITOLO GRATUITO	Valore catastale	6.500,00	6.500,00	AGENZIA FORESTALE REGIONALE	
39817	TERRENI AGRICOLI	1.2.2.02.13.01.001	Indisponibile	149	29	7.520	TR	SAN VENANZO		No	10/07/1975	TRASFERIMENTO A TITOLO GRATUITO	Valore catastale	884,00	884,00	AGENZIA FORESTALE REGIONALE	
39818	TERRENI AGRICOLI	1.2.2.02.13.01.001	Indisponibile	149	30	24.530	TR	SAN VENANZO		No	10/07/1975	TRASFERIMENTO A TITOLO GRATUITO	Valore catastale	2.676,38	2.676,38	AGENZIA FORESTALE REGIONALE	
39819	TERRENI AGRICOLI	1.2.2.02.13.01.001	Indisponibile	149	31	5.060	TR	SAN VENANZO		No	10/07/1975	TRASFERIMENTO A TITOLO GRATUITO	Valore catastale	849,88	849,88	AGENZIA FORESTALE REGIONALE	
39820	TERRENI AGRICOLI	1.2.2.02.13.01.001	Indisponibile	149	32	19.320	TR	SAN VENANZO		No	10/07/1975	TRASFERIMENTO A TITOLO GRATUITO	Valore catastale	7.296,25	7.296,25	AGENZIA FORESTALE REGIONALE	
39821	TERRENI AGRICOLI	1.2.2.02.13.01.001	Indisponibile	149	36	2.370	TR	SAN VENANZO		No	10/07/1975	TRASFERIMENTO A TITOLO GRATUITO	Valore catastale	398,13	398,13	AGENZIA FORESTALE REGIONALE	
39822	TERRENI AGRICOLI	1.2.2.02.13.01.001	Indisponibile	149	37	3.810	TR	SAN VENANZO		No	10/07/1975	TRASFERIMENTO A TITOLO GRATUITO	Valore catastale	1.599,00	1.599,00	AGENZIA FORESTALE REGIONALE	
39823	TERRENI AGRICOLI	1.2.2.02.13.01.001	Indisponibile	149	38	1.050	TR	SAN VENANZO		No	10/07/1975	TRASFERIMENTO A TITOLO GRATUITO	Valore catastale	79,63	79,63	AGENZIA FORESTALE REGIONALE	
39824	TERRENI AGRICOLI	1.2.2.02.13.01.001	Indisponibile	149	39	8.830	TR	SAN VENANZO		No	10/07/1975	TRASFERIMENTO A TITOLO GRATUITO	Valore catastale	3.705,00	3.705,00	AGENZIA FORESTALE REGIONALE	
39825	TERRENI AGRICOLI	1.2.2.02.13.01.001	Indisponibile	149	40	15.260	TR	SAN VENANZO		No	10/07/1975	TRASFERIMENTO A TITOLO GRATUITO	Valore catastale	2.561,00	2.561,00	AGENZIA FORESTALE REGIONALE	
39826	TERRENI AGRICOLI	1.2.2.02.13.01.001	Indisponibile	149	50	1.200	TR	SAN VENANZO		No	10/07/1975	TRASFERIMENTO A TITOLO GRATUITO	Valore catastale	91,00	91,00	AGENZIA FORESTALE REGIONALE	
39827	TERRENI AGRICOLI	1.2.2.02.13.01.001	Indisponibile	149	51	4.120	TR	SAN VENANZO		No	10/07/1975	TRASFERIMENTO A TITOLO GRATUITO	Valore catastale	692,25	692,25	AGENZIA FORESTALE REGIONALE	
39828	TERRENI AGRICOLI	1.2.2.02.13.01.001	Indisponibile	149	52	1.330	TR	SAN VENANZO		No	10/07/1975	TRASFERIMENTO A TITOLO GRATUITO	Valore catastale	557,38	557,38	AGENZIA FORESTALE REGIONALE	
39829	TERRENI AGRICOLI	1.2.2.02.13.01.001	Indisponibile	149	55	338.540	TR	SAN VENANZO		No	10/07/1975	TRASFERIMENTO A TITOLO GRATUITO	Valore catastale	56.823,00	56.823,00	AGENZIA FORESTALE REGIONALE	
39830	TERRENI AGRICOLI	1.2.2.02.13.01.001	Indisponibile	149	56	3.340	TR	SAN VENANZO		No	10/07/1975	TRASFERIMENTO A TITOLO GRATUITO	Valore catastale	560,63	560,63	AGENZIA FORESTALE REGIONALE	
39831	TERRENI AGRICOLI	1.2.2.02.13.01.001	Indisponibile	149	57	2.490	TR	SAN VENANZO		No	10/07/1975	TRASFERIMENTO A TITOLO GRATUITO	Valore catastale	731,25	731,25	AGENZIA FORESTALE REGIONALE	
39832	TERRENI AGRICOLI	1.2.2.02.13.01.001	Indisponibile	150	1	73.320	TR	SAN VENANZO		No	10/07/1975	TRASFERIMENTO A TITOLO GRATUITO	Valore catastale	4.922,13	4.922,13	AGENZIA FORESTALE REGIONALE	

PATRIMONIO IMMOBILIARE REGIONE UMBRIA
Prospetto Terreni al 31/12/2019

Sviluppumbria S.p.A.

Numero Identificativo (da sistema informativo)	Classificazione secondo il piano dei conti dello Stato Patrimoniale in base al D.lgs.118/2011 (Descrizione)	Classificazione secondo il piano dei conti dello Stato Patrimoniale in base al D.lgs.118/2011 (Codice)	Classificazione ai sensi del codice civile (demaniale,disponibile, indisponibile)	Foglio	Particella	Superficie mq	Provincia	Comune	Località	Bene soggetto ad ammortamento	Data di acquisizione	Modalità di acquisizione	Criterio di valutazione secondo i principi del D.lgs 118/2011	Valore dell'immobile secondo i principi del D.lgs 118/2011 al 31/12/2019 (euro)	Valore dell'immobile secondo i principi del D.lgs 118/2011 al 31/12/2018 (euro)	Ente Gestore	Note
39833	TERRENI AGRICOLI	1.2.2.02.13.01.001	Indisponibile	154	1	133.330	TR	SAN VENANZO		No	10/07/1975	TRASFERIMENTO A TITOLO GRATUITO	Valore catastale	27.974,38	27.974,38	AGENZIA FORESTALE REGIONALE	
39974	TERRENI AGRICOLI	1.2.2.02.13.01.001	Indisponibile	6	15	630	TR	SAN VENANZO		No	10/07/1975	TRASFERIMENTO A TITOLO GRATUITO	Valore catastale	0,00	0,00	AGENZIA FORESTALE REGIONALE	
40036	TERRENI AGRICOLI	1.2.2.02.13.01.001	Indisponibile	29	69	12.795	TR	SAN VENANZO		No	10/07/1975	TRASFERIMENTO A TITOLO GRATUITO	Valore catastale	9.127,63	9.127,63	AGENZIA FORESTALE REGIONALE	
40037	TERRENI AGRICOLI	1.2.2.02.13.01.001	Indisponibile	29	70	5.415	TR	SAN VENANZO		No	10/07/1975	TRASFERIMENTO A TITOLO GRATUITO	Valore catastale	3.862,63	3.862,63	AGENZIA FORESTALE REGIONALE	
40038	TERRENI AGRICOLI	1.2.2.02.13.01.001	Indisponibile	128	5	300	TR	SAN VENANZO		No	10/07/1975	TRASFERIMENTO A TITOLO GRATUITO	Valore catastale	22,75	22,75	AGENZIA FORESTALE REGIONALE	
40039	TERRENI AGRICOLI	1.2.2.02.13.01.001	Indisponibile	18	36	27.440	TR	SAN VENANZO		No	10/07/1975	TRASFERIMENTO A TITOLO GRATUITO	Valore catastale	8.060,00	8.060,00	AGENZIA FORESTALE REGIONALE	
40041	TERRENI AGRICOLI	1.2.2.02.13.01.001	Indisponibile	22	130	5.840	TR	SAN VENANZO		No	10/07/1975	TRASFERIMENTO A TITOLO GRATUITO	Valore catastale	1.716,00	1.716,00	AGENZIA FORESTALE REGIONALE	
40044	TERRENI AGRICOLI	1.2.2.02.13.01.001	Indisponibile	22	136	2.500	TR	SAN VENANZO		No	10/07/1975	TRASFERIMENTO A TITOLO GRATUITO	Valore catastale	294,13	294,13	AGENZIA FORESTALE REGIONALE	
40045	TERRENI AGRICOLI	1.2.2.02.13.01.001	Indisponibile	22	137	7.540	TR	SAN VENANZO		No	10/07/1975	TRASFERIMENTO A TITOLO GRATUITO	Valore catastale	316,88	316,88	AGENZIA FORESTALE REGIONALE	
40047	TERRENI AGRICOLI	1.2.2.02.13.01.001	Indisponibile	22	132	44.340	TR	SAN VENANZO		No	10/07/1975	TRASFERIMENTO A TITOLO GRATUITO	Valore catastale	4.837,63	4.837,63	AGENZIA FORESTALE REGIONALE	
40049	TERRENI AGRICOLI	1.2.2.02.13.01.001	Indisponibile	22	134	705	TR	SAN VENANZO		No	10/07/1975	TRASFERIMENTO A TITOLO GRATUITO	Valore catastale	76,38	76,38	AGENZIA FORESTALE REGIONALE	
40050	TERRENI AGRICOLI	1.2.2.02.13.01.001	Indisponibile	43	27	420	TR	SAN VENANZO		No	28/05/1980	TRASFERIMENTO A TITOLO GRATUITO	Valore catastale	264,88	264,88	AGENZIA FORESTALE REGIONALE	
40052	TERRENI AGRICOLI	1.2.2.02.13.01.001	Indisponibile	136	44	570	TR	SAN VENANZO		No	28/05/1980	TRASFERIMENTO A TITOLO GRATUITO	Valore catastale	66,63	66,63	AGENZIA FORESTALE REGIONALE	
40053	TERRENI AGRICOLI	1.2.2.02.13.01.001	Indisponibile	136	45	570	TR	SAN VENANZO		No	28/05/1980	TRASFERIMENTO A TITOLO GRATUITO	Valore catastale	66,63	66,63	AGENZIA FORESTALE REGIONALE	
40054	TERRENI AGRICOLI	1.2.2.02.13.01.001	Indisponibile	44	163	1.487	TR	SAN VENANZO		No	28/05/1980	TRASFERIMENTO A TITOLO GRATUITO	Valore catastale	1.248,00	1.248,00	AGENZIA FORESTALE REGIONALE	
40056	TERRENI AGRICOLI	1.2.2.02.13.01.001	Indisponibile	137	40	200	TR	SAN VENANZO		No	28/05/1980	TRASFERIMENTO A TITOLO GRATUITO	Valore catastale	29,25	29,25	AGENZIA FORESTALE REGIONALE	
40059	TERRENI AGRICOLI	1.2.2.02.13.01.001	Indisponibile	131	243	19.830	TR	SAN VENANZO		No	10/07/1975	TRASFERIMENTO A TITOLO GRATUITO	Valore catastale	3.328,00	3.328,00	AGENZIA FORESTALE REGIONALE	
40073	TERRENI AGRICOLI	1.2.2.02.13.01.001	Indisponibile	29	72	6.730	TR	SAN VENANZO		No	10/07/1975	TRASFERIMENTO A TITOLO GRATUITO	Valore catastale	3.953,63	3.953,63	AGENZIA FORESTALE REGIONALE	
40080	TERRENI AGRICOLI	1.2.2.02.13.01.001	Indisponibile	61	81	30	TR	SAN VENANZO		No	10/07/1975	TRASFERIMENTO A TITOLO GRATUITO	Valore catastale	1,63	1,63	AGENZIA FORESTALE REGIONALE	
40081	TERRENI AGRICOLI	1.2.2.02.13.01.001	Indisponibile	58	42	270	TR	SAN VENANZO		No	28/05/1980	TRASFERIMENTO A TITOLO GRATUITO	Valore catastale	113,75	113,75	AGENZIA FORESTALE REGIONALE	

PATRIMONIO IMMOBILIARE REGIONE UMBRIA
Prospetto Terreni al 31/12/2019

Sviluppumbria S.p.A.

Numero Identificativo (da sistema informativo)	Classificazione secondo il piano dei conti dello Stato Patrimoniale in base al D.lgs.118/2011 (Descrizione)	Classificazione secondo il piano dei conti dello Stato Patrimoniale in base al D.lgs.118/2011 (Codice)	Classificazione ai sensi del codice civile (demaniale,disponibile, indisponibile)	Foglio	Particella	Superficie mq	Provincia	Comune	Località	Bene soggetto ad ammortamento	Data di acquisizione	Modalità di acquisizione	Criterio di valutazione secondo i principi del D.lgs 118/2011	Valore dell'immobile secondo i principi del D.lgs 118/2011 al 31/12/2019 (euro)	Valore dell'immobile secondo i principi del D.lgs 118/2011 al 31/12/2018 (euro)	Ente Gestore	Note
40082	TERRENI AGRICOLI	1.2.2.02.13.01.001	Indisponibile	81	29	620	TR	SAN VENANZO		No	10/07/1975	TRASFERIMENTO A TITOLO GRATUITO	Valore catastale	68,25	68,25	AGENZIA FORESTALE REGIONALE	
40084	TERRENI AGRICOLI	1.2.2.02.13.01.001	Indisponibile	97	25	280	TR	SAN VENANZO		No	28/05/1980	TRASFERIMENTO A TITOLO GRATUITO	Valore catastale	47,13	47,13	AGENZIA FORESTALE REGIONALE	
40085	TERRENI AGRICOLI	1.2.2.02.13.01.001	Indisponibile	94	42	15.360	TR	SAN VENANZO		No	28/05/1980	TRASFERIMENTO A TITOLO GRATUITO	Valore catastale	1.805,38	1.805,38	AGENZIA FORESTALE REGIONALE	
40307	TERRENI AGRICOLI	1.2.2.02.13.01.001	Indisponibile	107	43	482.546	TR	SAN VENANZO		No	10/07/1975	TRASFERIMENTO A TITOLO GRATUITO	Valore catastale	52.646,75	52.646,75	AGENZIA FORESTALE REGIONALE	
40479	TERRENI AGRICOLI	1.2.2.02.13.01.001	Indisponibile	111	94	230	TR	SAN VENANZO		No	10/07/1975	TRASFERIMENTO A TITOLO GRATUITO	Valore catastale	24,38	24,38	AGENZIA FORESTALE REGIONALE	
40480	TERRENI AGRICOLI	1.2.2.02.13.01.001	Indisponibile	111	96	342.220	TR	SAN VENANZO		No	10/07/1975	TRASFERIMENTO A TITOLO GRATUITO	Valore catastale	37.336,00	37.336,00	AGENZIA FORESTALE REGIONALE	
40672	TERRENI AGRICOLI	1.2.2.02.13.01.001	Indisponibile	72	33	12.340	TR	SAN VENANZO		No	31/12/2015	ACQUISIZIONE	Valore acquisizione	2.203,42	2.203,42	AGENZIA FORESTALE REGIONALE	
40673	TERRENI AGRICOLI	1.2.2.02.13.01.001	Indisponibile	52	107	2.330	TR	SAN VENANZO		No	31/12/2015	ACQUISIZIONE	Valore acquisizione	12.095,70	12.095,70	AGENZIA FORESTALE REGIONALE	Alla particella è stato attribuito il valore di E 11758 per la sup. di mq. 528 ed E 267,10 per la restante parte di mq. 1802. La p.lla ricade in parte in area edificabile (D1)
40674	TERRENI AGRICOLI	1.2.2.02.13.01.001	Indisponibile	52	108	580	TR	SAN VENANZO		No	31/12/2015	ACQUISIZIONE	Valore acquisizione	9.172,60	9.172,60	AGENZIA FORESTALE REGIONALE	Alla particella è stato attribuito il valore di E 9130 per la sup. di mq. 410 ed E 25,20 per la restante parte di mq. 170. La p.lla ricade in parte in area edificabile (D1).
40675	TERRENI AGRICOLI	1.2.2.02.13.01.001	Indisponibile	83	9	6.740	TR	SAN VENANZO		No	31/12/2015	ACQUISIZIONE	Valore acquisizione	1.203,50	1.203,50	AGENZIA FORESTALE REGIONALE	
40676	TERRENI AGRICOLI	1.2.2.02.13.01.001	Indisponibile	53	30	20.940	TR	SAN VENANZO		No	31/12/2015	ACQUISIZIONE	Valore acquisizione	3.739,35	3.739,35	AGENZIA FORESTALE REGIONALE	Valore di acquisizione
40677	TERRENI AGRICOLI	1.2.2.02.13.01.001	Indisponibile	62	31	28.070	TR	SAN VENANZO		No	31/12/2015	ACQUISIZIONE	Valore acquisizione	5.012,69	5.012,69	AGENZIA FORESTALE REGIONALE	
40678	TERRENI AGRICOLI	1.2.2.02.13.01.001	Indisponibile	83	40	9.960	TR	SAN VENANZO		No	31/12/2015	ACQUISIZIONE	Valore acquisizione	1.779,20	1.779,20	AGENZIA FORESTALE REGIONALE	
40679	TERRENI AGRICOLI	1.2.2.02.13.01.001	Indisponibile	53	122	6.740	TR	SAN VENANZO		No	31/12/2015	ACQUISIZIONE	Valore acquisizione	21.399,50	21.399,50	AGENZIA FORESTALE REGIONALE	Alla particella è stato attribuito il valore di E 20331 per la sup. di mq. 913 ed E 863,80 per la restante parte di mq. 5827.La p.lla ricade in parte in area edificabile (D1).
40681	TERRENI AGRICOLI	1.2.2.02.13.01.001	Indisponibile	61	24	9.130	TR	SAN VENANZO		No	31/12/2015	ACQUISIZIONE	Valore acquisizione	1.631,02	1.631,02	AGENZIA FORESTALE REGIONALE	
40683	TERRENI AGRICOLI	1.2.2.02.13.01.001	Indisponibile	83	53	4.900	TR	SAN VENANZO		No	31/12/2015	ACQUISIZIONE	Valore acquisizione	875,67	875,67	AGENZIA FORESTALE REGIONALE	
40684	TERRENI AGRICOLI	1.2.2.02.13.01.001	Indisponibile	61	37	75.020	TR	SAN VENANZO		No	31/12/2015	ACQUISIZIONE	Valore acquisizione	13.397,23	13.397,23	AGENZIA FORESTALE REGIONALE	
40685	TERRENI AGRICOLI	1.2.2.02.13.01.001	Indisponibile	61	42	1.660	TR	SAN VENANZO		No	31/12/2015	ACQUISIZIONE	Valore acquisizione	296,37	296,37	AGENZIA FORESTALE REGIONALE	
40686	TERRENI AGRICOLI	1.2.2.02.13.01.001	Indisponibile	135	41	460	TR	SAN VENANZO		No	31/12/2015	ACQUISIZIONE	Valore acquisizione	81,96	81,96	AGENZIA FORESTALE REGIONALE	
40687	TERRENI AGRICOLI	1.2.2.02.13.01.001	Indisponibile	135	40	1.360	TR	SAN VENANZO		No	31/12/2015	ACQUISIZIONE	Valore acquisizione	243,26	243,26	AGENZIA FORESTALE REGIONALE	

PATRIMONIO IMMOBILIARE REGIONE UMBRIA
Prospetto Terreni al 31/12/2019

Sviluppumbria S.p.A.

Numero Identificativo (da sistema informativo)	Classificazione secondo il piano dei conti dello Stato Patrimoniale in base al D.lgs.118/2011 (Descrizione)	Classificazione secondo il piano dei conti dello Stato Patrimoniale in base al D.lgs.118/2011 (Codice)	Classificazione ai sensi del codice civile (demaniale,disponibile, indisponibile)	Foglio	Particella	Superficie mq	Provincia	Comune	Località	Bene soggetto ad ammortamento	Data di acquisizione	Modalità di acquisizione	Criterio di valutazione secondo i principi del D.lgs 118/2011	Valore dell'immobile secondo i principi del D.lgs 118/2011 al 31/12/2019 (euro)	Valore dell'immobile secondo i principi del D.lgs 118/2011 al 31/12/2018 (euro)	Ente Gestore	Note
40689	TERRENI AGRICOLI	1.2.2.02.13.01.001	Indisponibile	83	3	3.800	TR	SAN VENANZO		No	31/12/2015	ACQUISIZIONE	Valore acquisizione	678,30	678,30	AGENZIA FORESTALE REGIONALE	
40690	TERRENI AGRICOLI	1.2.2.02.13.01.001	Indisponibile	135	32	1.000	TR	SAN VENANZO		No	31/12/2015	ACQUISIZIONE	Valore acquisizione	178,34	178,34	AGENZIA FORESTALE REGIONALE	
40691	TERRENI AGRICOLI	1.2.2.02.13.01.001	Indisponibile	62	19	4.150	TR	SAN VENANZO		No	31/12/2015	ACQUISIZIONE	Valore acquisizione	740,92	740,92	AGENZIA FORESTALE REGIONALE	
40692	TERRENI AGRICOLI	1.2.2.02.13.01.001	Indisponibile	135	29	17.990	TR	SAN VENANZO		No	31/12/2015	ACQUISIZIONE	Valore acquisizione	3.212,85	3.212,85	AGENZIA FORESTALE REGIONALE	
40693	TERRENI AGRICOLI	1.2.2.02.13.01.001	Indisponibile	82	11	1.690	TR	SAN VENANZO		No	31/12/2015	ACQUISIZIONE	Valore acquisizione	302,28	302,28	AGENZIA FORESTALE REGIONALE	
40694	TERRENI AGRICOLI	1.2.2.02.13.01.001	Indisponibile	73	2	33.730	TR	SAN VENANZO		No	31/12/2015	ACQUISIZIONE	Valore acquisizione	6.023,43	6.023,43	AGENZIA FORESTALE REGIONALE	
40695	TERRENI AGRICOLI	1.2.2.02.13.01.001	Indisponibile	83	39	9.640	TR	SAN VENANZO		No	31/12/2015	ACQUISIZIONE	Valore acquisizione	1.721,49	1.721,49	AGENZIA FORESTALE REGIONALE	
40696	TERRENI AGRICOLI	1.2.2.02.13.01.001	Indisponibile	135	19	3.410	TR	SAN VENANZO		No	31/12/2015	ACQUISIZIONE	Valore acquisizione	608,47	608,47	AGENZIA FORESTALE REGIONALE	
40697	TERRENI AGRICOLI	1.2.2.02.13.01.001	Indisponibile	73	3	142.900	TR	SAN VENANZO		No	31/12/2015	ACQUISIZIONE	Valore acquisizione	25.518,83	25.518,83	AGENZIA FORESTALE REGIONALE	
40698	TERRENI AGRICOLI	1.2.2.02.13.01.001	Indisponibile	82	8	23.610	TR	SAN VENANZO		No	31/12/2015	ACQUISIZIONE	Valore acquisizione	4.216,37	4.216,37	AGENZIA FORESTALE REGIONALE	
40699	TERRENI AGRICOLI	1.2.2.02.13.01.001	Indisponibile	135	8	1.060	TR	SAN VENANZO		No	31/12/2015	ACQUISIZIONE	Valore acquisizione	189,16	189,16	AGENZIA FORESTALE REGIONALE	
40701	TERRENI AGRICOLI	1.2.2.02.13.01.001	Indisponibile	118	122	10.603	TR	SAN VENANZO		No	31/12/2015	ACQUISIZIONE	Valore acquisizione	1.893,71	1.893,71	AGENZIA FORESTALE REGIONALE	
40702	TERRENI AGRICOLI	1.2.2.02.13.01.001	Indisponibile	73	15	1.240	TR	SAN VENANZO		No	31/12/2015	ACQUISIZIONE	Valore acquisizione	221,62	221,62	AGENZIA FORESTALE REGIONALE	
40703	TERRENI AGRICOLI	1.2.2.02.13.01.001	Indisponibile	73	29	118.130	TR	SAN VENANZO		No	31/12/2015	ACQUISIZIONE	Valore acquisizione	21.095,26	21.095,26	AGENZIA FORESTALE REGIONALE	
40704	TERRENI AGRICOLI	1.2.2.02.13.01.001	Indisponibile	73	30	86.640	TR	SAN VENANZO		No	31/12/2015	ACQUISIZIONE	Valore acquisizione	15.471,80	15.471,80	AGENZIA FORESTALE REGIONALE	
40705	TERRENI AGRICOLI	1.2.2.02.13.01.001	Indisponibile	73	31	480	TR	SAN VENANZO		No	31/12/2015	ACQUISIZIONE	Valore acquisizione	85,56	85,56	AGENZIA FORESTALE REGIONALE	
40708	TERRENI AGRICOLI	1.2.2.02.13.01.001	Indisponibile	73	32	10.600	TR	SAN VENANZO		No	31/12/2015	ACQUISIZIONE	Valore acquisizione	1.892,62	1.892,62	AGENZIA FORESTALE REGIONALE	
40709	TERRENI AGRICOLI	1.2.2.02.13.01.001	Indisponibile	73	37	5.230	TR	SAN VENANZO		No	31/12/2015	ACQUISIZIONE	Valore acquisizione	933,69	933,69	AGENZIA FORESTALE REGIONALE	
40710	TERRENI AGRICOLI	1.2.2.02.13.01.001	Indisponibile	73	45	1.620	TR	SAN VENANZO		No	31/12/2015	ACQUISIZIONE	Valore acquisizione	289,15	289,15	AGENZIA FORESTALE REGIONALE	
40712	TERRENI AGRICOLI	1.2.2.02.13.01.001	Indisponibile	74	1	11.350	TR	SAN VENANZO		No	31/12/2015	ACQUISIZIONE	Valore acquisizione	2.026,38	2.026,38	AGENZIA FORESTALE REGIONALE	

PATRIMONIO IMMOBILIARE REGIONE UMBRIA
Prospetto Terreni al 31/12/2019

Sviluppumbria S.p.A.

Numero Identificativo (da sistema informativo)	Classificazione secondo il piano dei conti dello Stato Patrimoniale in base al D.lgs.118/2011 (Descrizione)	Classificazione secondo il piano dei conti dello Stato Patrimoniale in base al D.lgs.118/2011 (Codice)	Classificazione ai sensi del codice civile (demaniale,disponibile, indisponibile)	Foglio	Particella	Superficie mq	Provincia	Comune	Località	Bene soggetto ad ammortamento	Data di acquisizione	Modalità di acquisizione	Criterio di valutazione secondo i principi del D.lgs 118/2011	Valore dell'immobile secondo i principi del D.lgs 118/2011 al 31/12/2019 (euro)	Valore dell'immobile secondo i principi del D.lgs 118/2011 al 31/12/2018 (euro)	Ente Gestore	Note
40713	TERRENI AGRICOLI	1.2.2.02.13.01.001	Indisponibile	74	31	33.430	TR	SAN VENANZO		No	31/12/2015	ACQUISIZIONE	Valore acquisizione	5.970,32	5.970,32	AGENZIA FORESTALE REGIONALE	
40715	TERRENI AGRICOLI	1.2.2.02.13.01.001	Indisponibile	74	60	55.730	TR	SAN VENANZO		No	31/12/2015	ACQUISIZIONE	Valore acquisizione	8.261,00	8.261,00	AGENZIA FORESTALE REGIONALE	
40716	TERRENI AGRICOLI	1.2.2.02.13.01.001	Indisponibile	82	6	4.310	TR	SAN VENANZO		No	31/12/2015	ACQUISIZIONE	Valore acquisizione	769,77	769,77	AGENZIA FORESTALE REGIONALE	
40718	TERRENI AGRICOLI	1.2.2.02.13.01.001	Indisponibile	82	7	4.920	TR	SAN VENANZO		No	31/12/2015	ACQUISIZIONE	Valore acquisizione	878,28	878,28	AGENZIA FORESTALE REGIONALE	
40733	TERRENI AGRICOLI	1.2.2.02.13.01.001	Indisponibile	83	54	1.750	TR	SAN VENANZO		No	31/12/2015	ACQUISIZIONE	Valore acquisizione	313,10	313,10	AGENZIA FORESTALE REGIONALE	
40734	TERRENI AGRICOLI	1.2.2.02.13.01.001	Indisponibile	83	55	1.660	TR	SAN VENANZO		No	31/12/2015	ACQUISIZIONE	Valore acquisizione	296,37	296,37	AGENZIA FORESTALE REGIONALE	
40735	TERRENI AGRICOLI	1.2.2.02.13.01.001	Indisponibile	83	57	4.060	TR	SAN VENANZO		No	31/12/2015	ACQUISIZIONE	Valore acquisizione	725,19	725,19	AGENZIA FORESTALE REGIONALE	
40737	TERRENI AGRICOLI	1.2.2.02.13.01.001	Indisponibile	83	58	1.040	TR	SAN VENANZO		No	31/12/2015	ACQUISIZIONE	Valore acquisizione	185,56	185,56	AGENZIA FORESTALE REGIONALE	
40739	TERRENI AGRICOLI	1.2.2.02.13.01.001	Indisponibile	114	45	32.780	TR	SAN VENANZO		No	31/12/2015	ACQUISIZIONE	Valore acquisizione	5.853,60	5.853,60	AGENZIA FORESTALE REGIONALE	
40741	TERRENI AGRICOLI	1.2.2.02.13.01.001	Indisponibile	116	9	8.610	TR	SAN VENANZO		No	31/12/2015	ACQUISIZIONE	Valore acquisizione	1.537,24	1.537,24	AGENZIA FORESTALE REGIONALE	
40743	TERRENI AGRICOLI	1.2.2.02.13.01.001	Indisponibile	116	142	2.920	TR	SAN VENANZO		No	31/12/2015	ACQUISIZIONE	Valore acquisizione	521,60	521,60	AGENZIA FORESTALE REGIONALE	
40744	TERRENI AGRICOLI	1.2.2.02.13.01.001	Indisponibile	118	96	6.660	TR	SAN VENANZO		No	31/12/2015	ACQUISIZIONE	Valore acquisizione	1.189,08	1.189,08	AGENZIA FORESTALE REGIONALE	
40746	TERRENI AGRICOLI	1.2.2.02.13.01.001	Indisponibile	118	97	14.640	TR	SAN VENANZO		No	31/12/2015	ACQUISIZIONE	Valore acquisizione	2.614,20	2.614,20	AGENZIA FORESTALE REGIONALE	
41321	TERRENI AGRICOLI	1.2.2.02.13.01.001	Indisponibile	136	61	16.386	TR	SAN VENANZO		No	28/05/1980	TRASFERIMENTO A TITOLO GRATUITO	Valore catastale	1.925,63	0,00	AGENZIA FORESTALE REGIONALE	Aggiornamento catastale anno 2019
40795	TERRENI AGRICOLI	1.2.2.02.13.01.001	Indisponibile	136	1	6.310	TR	SAN VENANZO		No	31/12/2015	ACQUISIZIONE	Valore acquisizione	1.127,46	1.127,46	AGENZIA FORESTALE REGIONALE	
40796	TERRENI AGRICOLI	1.2.2.02.13.01.001	Indisponibile	135	38	40.640	TR	SAN VENANZO		No	31/12/2015	ACQUISIZIONE	Valore acquisizione	7.257,09	7.257,09	AGENZIA FORESTALE REGIONALE	
40801	TERRENI AGRICOLI	1.2.2.02.13.01.001	Indisponibile	135	18	1.648	TR	SAN VENANZO		No	31/12/2015	ACQUISIZIONE	Valore acquisizione	294,00	294,00	AGENZIA FORESTALE REGIONALE	
40803	TERRENI AGRICOLI	1.2.2.02.13.01.001	Indisponibile	83	14	12.420	TR	SAN VENANZO		No	31/12/2015	ACQUISIZIONE	Valore acquisizione	2.217,84	2.217,84	AGENZIA FORESTALE REGIONALE	
40806	TERRENI AGRICOLI	1.2.2.02.13.01.001	Indisponibile	61	30	28.530	TR	SAN VENANZO		No	31/12/2015	ACQUISIZIONE	Valore acquisizione	5.094,65	5.094,65	AGENZIA FORESTALE REGIONALE	
40808	TERRENI AGRICOLI	1.2.2.02.13.01.001	Indisponibile	53	123	300	TR	SAN VENANZO		No	31/12/2015	ACQUISIZIONE	Valore acquisizione	1.823,10	1.823,10	AGENZIA FORESTALE REGIONALE	Alla particella è stato attribuito il valore di E 1781 per la sup. di mq. 80 ed E 32,60 per la restante parte di mq. 220. La p.lla ricade in parte in area edificabile (D1).

PATRIMONIO IMMOBILIARE REGIONE UMBRIA
Prospetto Terreni al 31/12/2019

Sviluppumbria S.p.A.

Numero Identificativo (da sistema informativo)	Classificazione secondo il piano dei conti dello Stato Patrimoniale in base al D.lgs.118/2011 (Descrizione)	Classificazione secondo il piano dei conti dello Stato Patrimoniale in base al D.lgs.118/2011 (Codice)	Classificazione ai sensi del codice civile (demaniale,disponibile, indisponibile)	Foglio	Particella	Superficie mq	Provincia	Comune	Località	Bene soggetto ad ammortamento	Data di acquisizione	Modalità di acquisizione	Criterio di valutazione secondo i principi del D.lgs 118/2011	Valore dell'immobile secondo i principi del D.lgs 118/2011 al 31/12/2019 (euro)	Valore dell'immobile secondo i principi del D.lgs 118/2011 al 31/12/2018 (euro)	Ente Gestore	Note
40869	TERRENI AGRICOLI	1.2.2.02.13.01.001	Indisponibile	116	201	9.770	TR	SAN VENANZO	ospedaletto	No	31/12/2015	ACQUISIZIONE	Valore acquisizione	2.250,44	2.250,44	REGIONE	
40870	TERRENI AGRICOLI	1.2.2.02.13.01.001	Indisponibile	116	202	6.100	TR	SAN VENANZO	ospedaletto	No	31/12/2015	ACQUISIZIONE	Valore acquisizione	1.405,08	1.405,08	REGIONE	
40873	TERRENI AGRICOLI	1.2.2.02.13.01.001	Indisponibile	135	42	771	TR	SAN VENANZO		No	31/12/2015	ACQUISIZIONE	Valore acquisizione	137,39	137,39	AGENZIA FORESTALE REGIONALE	
40874	TERRENI AGRICOLI	1.2.2.02.13.01.001	Indisponibile	135	43	2.020	TR	SAN VENANZO		No	31/12/2015	ACQUISIZIONE	Valore acquisizione	360,29	360,29	AGENZIA FORESTALE REGIONALE	
40890	TERRENI AGRICOLI	1.2.2.02.13.01.001	Indisponibile	136	16	18.570	TR	SAN VENANZO		No	31/12/2015	ACQUISIZIONE	Valore acquisizione	3.316,45	3.316,45	AGENZIA FORESTALE REGIONALE	
40904	TERRENI AGRICOLI	1.2.2.02.13.01.001	Indisponibile	35	33	8.406	TR	SAN VENANZO		No	10/07/1975	TRASFERIMENTO A TITOLO GRATUITO	Valore catastale	3.527,88	3.527,88	AGENZIA FORESTALE REGIONALE	Frazionamento del 23/11/2016 deriva dalla p.lla 18 del Fg 35 - Variazione colturale registrata anno 2018
40906	TERRENI AGRICOLI	1.2.2.02.13.01.001	Indisponibile	35	31	7.720	TR	SAN VENANZO		No	10/07/1975	TRASFERIMENTO A TITOLO GRATUITO	Valore catastale	11.662,63	11.662,63	AGENZIA FORESTALE REGIONALE	Frazionamento del 23/11/2016 deriva dalla p.lla 18 del Fg. 35
40909	TERRENI AGRICOLI	1.2.2.02.13.01.001	Indisponibile	98	21	80	TR	SAN VENANZO	CASA FINETTA	No	10/07/1975	TRASFERIMENTO A TITOLO GRATUITO	Valore catastale	0,00	0,00	AGENZIA FORESTALE REGIONALE	Per variazione catastale del 2016 la part.è stata divisa in due qualità Fabb diruto (130mq) ed incolto (80mq) con reddito domenicale uguale a 0.
40910	TERRENI AGRICOLI	1.2.2.02.13.01.001	Indisponibile	120	12	62	TR	SAN VENANZO	SORBARE DI SOPRA	No	10/07/1975	TRASFERIMENTO A TITOLO GRATUITO	Valore catastale	0,00	0,00	AGENZIA FORESTALE REGIONALE	Reddito domenicale uguale a 0 variazione del 2016 per variazione della particella in due qualità fabbr. diruto 38 mq e incolto 62 mq
40911	TERRENI AGRICOLI	1.2.2.02.13.01.001	Indisponibile	136	28	444	TR	SAN VENANZO	LE STAZZE	No	10/07/1975	TRASFERIMENTO A TITOLO GRATUITO	Valore catastale	74,75	74,75	AGENZIA FORESTALE REGIONALE	Per variazione catastale del gennaio 2017 la p.lla è stata divisa in due qualita/ Fabb diruto 106 mq e pascolo 440 mq
40912	TERRENI AGRICOLI	1.2.2.02.13.01.001	Indisponibile	141	44	1.022	TR	SAN VENANZO	PODERE MONTAGNA	No	10/07/1975	TRASFERIMENTO A TITOLO GRATUITO	Valore catastale	214,50	214,50	AGENZIA FORESTALE REGIONALE	Variazione del 2016 per divisione della particella in due qualità fabbr. diruto e bosco alto
38270	TERRENI AGRICOLI	1.2.2.02.13.01.001	Indisponibile	30	31	1.390	TR	SAN VENANZO		No	28/05/1980	TRASFERIMENTO A TITOLO GRATUITO	Valore catastale	209,63	209,63	AGENZIA FORESTALE REGIONALE	Variazione di coltura anno 2017
38289	TERRENI AGRICOLI	1.2.2.02.13.01.001	Indisponibile	31	20	44.630	TR	SAN VENANZO		No	28/05/1980	TRASFERIMENTO A TITOLO GRATUITO	Valore catastale	16.371,88	16.371,88	AGENZIA FORESTALE REGIONALE	Variazione di coltura anno 2017
38300	TERRENI AGRICOLI	1.2.2.02.13.01.001	Indisponibile	31	42	17.040	TR	SAN VENANZO		No	28/05/1980	TRASFERIMENTO A TITOLO GRATUITO	Valore catastale	7.106,13	7.106,13	AGENZIA FORESTALE REGIONALE	Variazione di coltura anno 2017
38382	TERRENI AGRICOLI	1.2.2.02.13.01.001	Indisponibile	36	23	39.250	TR	SAN VENANZO	CARENA	No	10/07/1975	TRASFERIMENTO A TITOLO GRATUITO	Valore catastale	22.761,38	22.761,38	AGENZIA FORESTALE REGIONALE	Variazione di coltura anno 2017
38403	TERRENI AGRICOLI	1.2.2.02.13.01.001	Indisponibile	37	27	22.870	TR	SAN VENANZO	CARENA	No	10/07/1975	TRASFERIMENTO A TITOLO GRATUITO	Valore catastale	10.149,75	10.149,75	AGENZIA FORESTALE REGIONALE	Variazione di coltura anno 2017
38406	TERRENI AGRICOLI	1.2.2.02.13.01.001	Indisponibile	37	44	32.320	TR	SAN VENANZO	CARENA	No	10/07/1975	TRASFERIMENTO A TITOLO GRATUITO	Valore catastale	15.208,38	15.208,38	AGENZIA FORESTALE REGIONALE	Variazione di coltura anno 2017
38413	TERRENI AGRICOLI	1.2.2.02.13.01.001	Indisponibile	42	57	22.840	TR	SAN VENANZO		No	28/05/1980	TRASFERIMENTO A TITOLO GRATUITO	Valore catastale	7.892,63	7.892,63	AGENZIA FORESTALE REGIONALE	Variazione di coltura anno 2017
38423	TERRENI AGRICOLI	1.2.2.02.13.01.001	Indisponibile	42	103	5.800	TR	SAN VENANZO		No	28/05/1980	TRASFERIMENTO A TITOLO GRATUITO	Valore catastale	1.334,13	1.334,13	AGENZIA FORESTALE REGIONALE	Variazione di coltura anno 2017
38424	TERRENI AGRICOLI	1.2.2.02.13.01.001	Indisponibile	42	104	15.040	TR	SAN VENANZO		No	28/05/1980	TRASFERIMENTO A TITOLO GRATUITO	Valore catastale	3.735,88	3.735,88	AGENZIA FORESTALE REGIONALE	Variazione di coltura anno 2017

PATRIMONIO IMMOBILIARE REGIONE UMBRIA
Prospetto Terreni al 31/12/2019

Sviluppumbria S.p.A.

Numero Identificativo (da sistema informativo)	Classificazione secondo il piano dei conti dello Stato Patrimoniale in base al D.lgs.118/2011 (Descrizione)	Classificazione secondo il piano dei conti dello Stato Patrimoniale in base al D.lgs.118/2011 (Codice)	Classificazione ai sensi del codice civile (demaniale,disponibile, indisponibile)	Foglio	Particella	Superficie mq	Provincia	Comune	Località	Bene soggetto ad ammortamento	Data di acquisizione	Modalità di acquisizione	Criterio di valutazione secondo i principi del D.lgs 118/2011	Valore dell'immobile secondo i principi del D.lgs 118/2011 al 31/12/2019 (euro)	Valore dell'immobile secondo i principi del D.lgs 118/2011 al 31/12/2018 (euro)	Ente Gestore	Note
38433	TERRENI AGRICOLI	1.2.2.02.13.01.001	Indisponibile	43	9	590	TR	SAN VENANZO		No	28/05/1980	TRASFERIMENTO A TITOLO GRATUITO	Valore catastale	123,50	123,50	AGENZIA FORESTALE REGIONALE	Variazione di coltura anno 2017
38513	TERRENI AGRICOLI	1.2.2.02.13.01.001	Indisponibile	46	20	15.550	TR	SAN VENANZO		No	28/05/1980	TRASFERIMENTO A TITOLO GRATUITO	Valore catastale	9.787,38	9.787,38	AGENZIA FORESTALE REGIONALE	Variazione di coltura anno 2017
38531	TERRENI AGRICOLI	1.2.2.02.13.01.001	Indisponibile	46	46	7.360	TR	SAN VENANZO		No	28/05/1980	TRASFERIMENTO A TITOLO GRATUITO	Valore catastale	1.974,38	1.974,38	AGENZIA FORESTALE REGIONALE	Variazione di coltura anno 2017
38550	TERRENI AGRICOLI	1.2.2.02.13.01.001	Indisponibile	47	9	2.920	TR	SAN VENANZO	VOC. BALLI	No	28/05/1980	TRASFERIMENTO A TITOLO GRATUITO	Valore catastale	416,00	416,00	AGENZIA FORESTALE REGIONALE	Variazione di coltura anno 2017
38554	TERRENI AGRICOLI	1.2.2.02.13.01.001	Indisponibile	47	14	5.120	TR	SAN VENANZO		No	28/05/1980	TRASFERIMENTO A TITOLO GRATUITO	Valore catastale	898,63	898,63	AGENZIA FORESTALE REGIONALE	Variazione di coltura anno 2017
38625	TERRENI AGRICOLI	1.2.2.02.13.01.001	Indisponibile	50	3	59.550	TR	SAN VENANZO		No	10/07/1975	TRASFERIMENTO A TITOLO GRATUITO	Valore catastale	34.651,50	34.651,50	AGENZIA FORESTALE REGIONALE	Variazione di coltura anno 2017
38812	TERRENI AGRICOLI	1.2.2.02.13.01.001	Indisponibile	63	26	7.070	TR	SAN VENANZO		No	28/05/1980	TRASFERIMENTO A TITOLO GRATUITO	Valore catastale	1.186,25	1.186,25	AGENZIA FORESTALE REGIONALE	Variazione di coltura anno 2017
38860	TERRENI AGRICOLI	1.2.2.02.13.01.001	Indisponibile	71	10	15.990	TR	SAN VENANZO		No	28/05/1980	TRASFERIMENTO A TITOLO GRATUITO	Valore catastale	2.684,50	2.684,50	AGENZIA FORESTALE REGIONALE	Variazione di coltura anno 2017
38884	TERRENI AGRICOLI	1.2.2.02.13.01.001	Indisponibile	72	37	8.630	TR	SAN VENANZO		No	28/05/1980	TRASFERIMENTO A TITOLO GRATUITO	Valore catastale	1.391,00	1.391,00	AGENZIA FORESTALE REGIONALE	Variazione di coltura anno 2017
39348	TERRENI AGRICOLI	1.2.2.02.13.01.001	Indisponibile	115	46	10.700	TR	SAN VENANZO	FONTANELLE	No	10/07/1975	TRASFERIMENTO A TITOLO GRATUITO	Valore catastale	1.576,25	1.576,25	AGENZIA FORESTALE REGIONALE	Variazione di coltura anno 2017
39370	TERRENI AGRICOLI	1.2.2.02.13.01.001	Indisponibile	115	89	4.550	TR	SAN VENANZO		No	10/07/1975	TRASFERIMENTO A TITOLO GRATUITO	Valore catastale	648,38	648,38	AGENZIA FORESTALE REGIONALE	Variazione di coltura anno 2017
39372	TERRENI AGRICOLI	1.2.2.02.13.01.001	Indisponibile	115	91	450	TR	SAN VENANZO		No	10/07/1975	TRASFERIMENTO A TITOLO GRATUITO	Valore catastale	65,00	65,00	AGENZIA FORESTALE REGIONALE	Variazione di coltura anno 2017
39402	TERRENI AGRICOLI	1.2.2.02.13.01.001	Indisponibile	117	37	13.860	TR	SAN VENANZO		No	28/05/1980	TRASFERIMENTO A TITOLO GRATUITO	Valore catastale	2.322,13	2.322,13	AGENZIA FORESTALE REGIONALE	Variazione di coltura anno 2017
39460	TERRENI AGRICOLI	1.2.2.02.13.01.001	Indisponibile	121	8	78.650	TR	SAN VENANZO	SORBARE DI SOTTO	No	10/07/1975	TRASFERIMENTO A TITOLO GRATUITO	Valore catastale	10.911,88	10.911,88	AGENZIA FORESTALE REGIONALE	Variazione di coltura anno 2017
40905	TERRENI AGRICOLI	1.2.2.02.13.01.001	Indisponibile	35	35	9.849	TR	SAN VENANZO		No	10/07/1975	TRASFERIMENTO A TITOLO GRATUITO	Valore catastale	4.132,38	4.132,38	AGENZIA FORESTALE REGIONALE	Frazionamento del 23/11/2016 deriva dalla p.lla 19 del Fg. 35.
41018	TERRENI AGRICOLI	1.2.2.02.13.01.001	Indisponibile	139	31	266.506	TR	SAN VENANZO		No	28/05/1980	TRASFERIMENTO A TITOLO GRATUITO	Valore catastale	40.259,38	40.259,38	AGENZIA FORESTALE REGIONALE	Deriva dalla soppressione della part.lla 2 in 31 e 32, variazione del 2017
41020	TERRENI AGRICOLI	1.2.2.02.13.01.001	Indisponibile	140	34	263.670	TR	SAN VENANZO		No	28/05/1980	TRASFERIMENTO A TITOLO GRATUITO	Valore catastale	28.767,38	28.767,38	AGENZIA FORESTALE REGIONALE	Deriva dalla soppressione della part.lla 30 in 33 (CF)-34 e 35 (CF) - variazione del 2017.
34873	TERRENI AGRICOLI	1.2.2.02.13.01.001	Indisponibile	17	135	17.450	PG	SANT'ANATOLIA DI NARCO		No	12/05/1980	TRASFERIMENTO A TITOLO GRATUITO	Valore catastale	6.589,38	6.589,38	AGENZIA FORESTALE REGIONALE	
34872	TERRENI AGRICOLI	1.2.2.02.13.01.001	Indisponibile	17	134	4.030	PG	SANT'ANATOLIA DI NARCO		No	12/05/1980	TRASFERIMENTO A TITOLO GRATUITO	Valore catastale	845,00	845,00	AGENZIA FORESTALE REGIONALE	
34874	TERRENI AGRICOLI	1.2.2.02.13.01.001	Indisponibile	17	139	3.600	PG	SANT'ANATOLIA DI NARCO		No	12/05/1980	TRASFERIMENTO A TITOLO GRATUITO	Valore catastale	1.360,13	1.360,13	AGENZIA FORESTALE REGIONALE	

PATRIMONIO IMMOBILIARE REGIONE UMBRIA
Prospetto Terreni al 31/12/2019

Sviluppumbria S.p.A.

Numero Identificativo (da sistema informativo)	Classificazione secondo il piano dei conti dello Stato Patrimoniale in base al D.lgs.118/2011 (Descrizione)	Classificazione secondo il piano dei conti dello Stato Patrimoniale in base al D.lgs.118/2011 (Codice)	Classificazione ai sensi del codice civile (demaniale,disponibile, indisponibile)	Foglio	Particella	Superficie mq	Provincia	Comune	Località	Bene soggetto ad ammortamento	Data di acquisizione	Modalità di acquisizione	Criterio di valutazione secondo i principi del D.lgs 118/2011	Valore dell'immobile secondo i principi del D.lgs 118/2011 al 31/12/2019 (euro)	Valore dell'immobile secondo i principi del D.lgs 118/2011 al 31/12/2018 (euro)	Ente Gestore	Note
34876	TERRENI AGRICOLI	1.2.2.02.13.01.001	Indisponibile	17	619	10.320	PG	SANT'ANATOLIA DI NARCO		No	12/05/1980	TRASFERIMENTO A TITOLO GRATUITO	Valore catastale	2.164,50	2.164,50	AGENZIA FORESTALE REGIONALE	
34875	TERRENI AGRICOLI	1.2.2.02.13.01.001	Indisponibile	17	175	3.600	PG	SANT'ANATOLIA DI NARCO		No	12/05/1980	TRASFERIMENTO A TITOLO GRATUITO	Valore catastale	1.057,88	1.057,88	AGENZIA FORESTALE REGIONALE	
34880	TERRENI AGRICOLI	1.2.2.02.13.01.001	Indisponibile	7	21	113.880	PG	SCHEGGIA E PASCELUPO		No	10/07/1975	TRASFERIMENTO A TITOLO GRATUITO	Valore catastale	7.645,63	7.645,63	AGENZIA FORESTALE REGIONALE	
34879	TERRENI AGRICOLI	1.2.2.02.13.01.001	Indisponibile	7	20	92.820	PG	SCHEGGIA E PASCELUPO		No	10/07/1975	TRASFERIMENTO A TITOLO GRATUITO	Valore catastale	4.194,13	4.194,13	AGENZIA FORESTALE REGIONALE	
34878	TERRENI AGRICOLI	1.2.2.02.13.01.001	Indisponibile	7	502	249.199	PG	SCHEGGIA E PASCELUPO		No	10/07/1975	TRASFERIMENTO A TITOLO GRATUITO	Valore catastale	41.827,50	41.827,50	AGENZIA FORESTALE REGIONALE	
34877	TERRENI AGRICOLI	1.2.2.02.13.01.001	Indisponibile	7	18	282.410	PG	SCHEGGIA E PASCELUPO		No	10/07/1975	TRASFERIMENTO A TITOLO GRATUITO	Valore catastale	18.960,50	18.960,50	AGENZIA FORESTALE REGIONALE	
35057	TERRENI AGRICOLI	1.2.2.02.13.01.001	Indisponibile	4	99	4.385	PG	SPELLO		No	10/07/1975	TRASFERIMENTO A TITOLO GRATUITO	Valore catastale	1.140,75	1.140,75	AGENZIA FORESTALE REGIONALE	
35059	TERRENI AGRICOLI	1.2.2.02.13.01.001	Indisponibile	5	104	580	PG	SPELLO		No	10/07/1975	TRASFERIMENTO A TITOLO GRATUITO	Valore catastale	14,63	14,63	AGENZIA FORESTALE REGIONALE	
35076	TERRENI AGRICOLI	1.2.2.02.13.01.001	Indisponibile	6	7	7.170	PG	SPELLO		No	10/07/1975	TRASFERIMENTO A TITOLO GRATUITO	Valore catastale	601,25	601,25	AGENZIA FORESTALE REGIONALE	
35078	TERRENI AGRICOLI	1.2.2.02.13.01.001	Indisponibile	6	9	33.330	PG	SPELLO		No	10/07/1975	TRASFERIMENTO A TITOLO GRATUITO	Valore catastale	2.796,63	2.796,63	AGENZIA FORESTALE REGIONALE	
34978	TERRENI AGRICOLI	1.2.2.02.13.01.001	Indisponibile	17	41	7.430	PG	SPELLO		No	29/09/2001	DEVOLUZIONE	Valore catastale	7.171,13	7.171,13	REGIONE	
34979	TERRENI AGRICOLI	1.2.2.02.13.01.001	Indisponibile	17	167	17.570	PG	SPELLO		No	29/09/2001	DEVOLUZIONE	Valore catastale	16.367,00	16.367,00	REGIONE	
34980	TERRENI AGRICOLI	1.2.2.02.13.01.001	Indisponibile	17	463	16.774	PG	SPELLO		No	29/09/2001	DEVOLUZIONE	Valore catastale	15.626,00	15.626,00	REGIONE	
34982	TERRENI AGRICOLI	1.2.2.02.13.01.001	Indisponibile	17	465	972	PG	SPELLO		No	29/09/2001	DEVOLUZIONE	Valore catastale	905,13	905,13	REGIONE	
35153	TERRENI AGRICOLI	1.2.2.02.13.01.001	Indisponibile	12	4	860	PG	SPELLO		No	10/07/1975	TRASFERIMENTO A TITOLO GRATUITO	Valore catastale	180,38	180,38	AGENZIA FORESTALE REGIONALE	
35136	TERRENI AGRICOLI	1.2.2.02.13.01.001	Indisponibile	9	61	19.970	PG	SPELLO		No	10/07/1975	TRASFERIMENTO A TITOLO GRATUITO	Valore catastale	9.386,00	9.386,00	AGENZIA FORESTALE REGIONALE	
35139	TERRENI AGRICOLI	1.2.2.02.13.01.001	Indisponibile	9	64	7.710	PG	SPELLO		No	10/07/1975	TRASFERIMENTO A TITOLO GRATUITO	Valore catastale	3.300,38	3.300,38	AGENZIA FORESTALE REGIONALE	
35141	TERRENI AGRICOLI	1.2.2.02.13.01.001	Indisponibile	9	66	2.580	PG	SPELLO		No	10/07/1975	TRASFERIMENTO A TITOLO GRATUITO	Valore catastale	216,13	216,13	AGENZIA FORESTALE REGIONALE	
35144	TERRENI AGRICOLI	1.2.2.02.13.01.001	Indisponibile	9	82	770	PG	SPELLO		No	10/07/1975	TRASFERIMENTO A TITOLO GRATUITO	Valore catastale	264,88	264,88	AGENZIA FORESTALE REGIONALE	
35155	TERRENI AGRICOLI	1.2.2.02.13.01.001	Indisponibile	12	6	750	PG	SPELLO		No	10/07/1975	TRASFERIMENTO A TITOLO GRATUITO	Valore catastale	87,75	87,75	AGENZIA FORESTALE REGIONALE	

PATRIMONIO IMMOBILIARE REGIONE UMBRIA
Prospetto Terreni al 31/12/2019

Sviluppumbria S.p.A.

Numero Identificativo (da sistema informativo)	Classificazione secondo il piano dei conti dello Stato Patrimoniale in base al D.lgs.118/2011 (Descrizione)	Classificazione secondo il piano dei conti dello Stato Patrimoniale in base al D.lgs.118/2011 (Codice)	Classificazione ai sensi del codice civile (demaniale,disponibile, indisponibile)	Foglio	Particella	Superficie mq	Provincia	Comune	Località	Bene soggetto ad ammortamento	Data di acquisizione	Modalità di acquisizione	Criterio di valutazione secondo i principi del D.lgs 118/2011	Valore dell'immobile secondo i principi del D.lgs 118/2011 al 31/12/2019 (euro)	Valore dell'immobile secondo i principi del D.lgs 118/2011 al 31/12/2018 (euro)	Ente Gestore	Note
35158	TERRENI AGRICOLI	1.2.2.02.13.01.001	Indisponibile	12	10	15.080	PG	SPELLO		No	10/07/1975	TRASFERIMENTO A TITOLO GRATUITO	Valore catastale	3.922,75	3.922,75	AGENZIA FORESTALE REGIONALE	
35160	TERRENI AGRICOLI	1.2.2.02.13.01.001	Indisponibile	12	12	1.880	PG	SPELLO		No	10/07/1975	TRASFERIMENTO A TITOLO GRATUITO	Valore catastale	489,13	489,13	AGENZIA FORESTALE REGIONALE	
35164	TERRENI AGRICOLI	1.2.2.02.13.01.001	Indisponibile	12	17	1.040	PG	SPELLO		No	10/07/1975	TRASFERIMENTO A TITOLO GRATUITO	Valore catastale	217,75	217,75	AGENZIA FORESTALE REGIONALE	
35170	TERRENI AGRICOLI	1.2.2.02.13.01.001	Indisponibile	12	24	8.790	PG	SPELLO		No	10/07/1975	TRASFERIMENTO A TITOLO GRATUITO	Valore catastale	2.286,38	2.286,38	AGENZIA FORESTALE REGIONALE	
35062	TERRENI AGRICOLI	1.2.2.02.13.01.001	Indisponibile	5	113	3.620	PG	SPELLO		No	10/07/1975	TRASFERIMENTO A TITOLO GRATUITO	Valore catastale	455,00	455,00	AGENZIA FORESTALE REGIONALE	
35256	TERRENI AGRICOLI	1.2.2.02.13.01.001	Indisponibile	15	7	30.885	PG	SPELLO		No	10/07/1975	TRASFERIMENTO A TITOLO GRATUITO	Valore catastale	2.591,88	2.591,88	AGENZIA FORESTALE REGIONALE	
34967	TERRENI AGRICOLI	1.2.2.02.13.01.001	Indisponibile	17	458	16.207	PG	SPELLO		No	29/09/2001	DEVOLUZIONE	Valore catastale	15.097,88	15.097,88	REGIONE	
35148	TERRENI AGRICOLI	1.2.2.02.13.01.001	Indisponibile	9	86	580	PG	SPELLO		No	10/07/1975	TRASFERIMENTO A TITOLO GRATUITO	Valore catastale	248,63	248,63	AGENZIA FORESTALE REGIONALE	
35149	TERRENI AGRICOLI	1.2.2.02.13.01.001	Indisponibile	9	87	2.620	PG	SPELLO		No	10/07/1975	TRASFERIMENTO A TITOLO GRATUITO	Valore catastale	2.440,75	2.440,75	AGENZIA FORESTALE REGIONALE	
35150	TERRENI AGRICOLI	1.2.2.02.13.01.001	Indisponibile	9	88	1.370	PG	SPELLO		No	10/07/1975	TRASFERIMENTO A TITOLO GRATUITO	Valore catastale	115,38	115,38	AGENZIA FORESTALE REGIONALE	
35233	TERRENI AGRICOLI	1.2.2.02.13.01.001	Indisponibile	14	18	2.030	PG	SPELLO		No	10/07/1975	TRASFERIMENTO A TITOLO GRATUITO	Valore catastale	170,63	170,63	AGENZIA FORESTALE REGIONALE	
35234	TERRENI AGRICOLI	1.2.2.02.13.01.001	Indisponibile	14	19	3.810	PG	SPELLO		No	10/07/1975	TRASFERIMENTO A TITOLO GRATUITO	Valore catastale	320,13	320,13	AGENZIA FORESTALE REGIONALE	
35177	TERRENI AGRICOLI	1.2.2.02.13.01.001	Indisponibile	12	31	6.310	PG	SPELLO		No	10/07/1975	TRASFERIMENTO A TITOLO GRATUITO	Valore catastale	1.641,25	1.641,25	AGENZIA FORESTALE REGIONALE	
35079	TERRENI AGRICOLI	1.2.2.02.13.01.001	Indisponibile	6	10	56.040	PG	SPELLO		No	10/07/1975	TRASFERIMENTO A TITOLO GRATUITO	Valore catastale	8.649,88	8.649,88	AGENZIA FORESTALE REGIONALE	
35180	TERRENI AGRICOLI	1.2.2.02.13.01.001	Indisponibile	12	34	5.110	PG	SPELLO		No	10/07/1975	TRASFERIMENTO A TITOLO GRATUITO	Valore catastale	729,63	729,63	AGENZIA FORESTALE REGIONALE	
35184	TERRENI AGRICOLI	1.2.2.02.13.01.001	Indisponibile	12	38	290	PG	SPELLO		No	10/07/1975	TRASFERIMENTO A TITOLO GRATUITO	Valore catastale	74,75	74,75	AGENZIA FORESTALE REGIONALE	
35185	TERRENI AGRICOLI	1.2.2.02.13.01.001	Indisponibile	12	39	2.960	PG	SPELLO		No	10/07/1975	TRASFERIMENTO A TITOLO GRATUITO	Valore catastale	620,75	620,75	AGENZIA FORESTALE REGIONALE	
35192	TERRENI AGRICOLI	1.2.2.02.13.01.001	Indisponibile	13	6	6.700	PG	SPELLO		No	10/07/1975	TRASFERIMENTO A TITOLO GRATUITO	Valore catastale	562,25	562,25	AGENZIA FORESTALE REGIONALE	
35122	TERRENI AGRICOLI	1.2.2.02.13.01.001	Indisponibile	9	24	2.260	PG	SPELLO		No	10/07/1975	TRASFERIMENTO A TITOLO GRATUITO	Valore catastale	778,38	778,38	AGENZIA FORESTALE REGIONALE	
35126	TERRENI AGRICOLI	1.2.2.02.13.01.001	Indisponibile	9	28	600	PG	SPELLO		No	10/07/1975	TRASFERIMENTO A TITOLO GRATUITO	Valore catastale	50,38	50,38	AGENZIA FORESTALE REGIONALE	

PATRIMONIO IMMOBILIARE REGIONE UMBRIA
Prospetto Terreni al 31/12/2019

Sviluppumbria S.p.A.

Numero Identificativo (da sistema informativo)	Classificazione secondo il piano dei conti dello Stato Patrimoniale in base al D.lgs.118/2011 (Descrizione)	Classificazione secondo il piano dei conti dello Stato Patrimoniale in base al D.lgs.118/2011 (Codice)	Classificazione ai sensi del codice civile (demaniale,disponibile, indisponibile)	Foglio	Particella	Superficie mq	Provincia	Comune	Località	Bene soggetto ad ammortamento	Data di acquisizione	Modalità di acquisizione	Criterio di valutazione secondo i principi del D.lgs 118/2011	Valore dell'immobile secondo i principi del D.lgs 118/2011 al 31/12/2019 (euro)	Valore dell'immobile secondo i principi del D.lgs 118/2011 al 31/12/2018 (euro)	Ente Gestore	Note
35127	TERRENI AGRICOLI	1.2.2.02.13.01.001	Indisponibile	9	29	4.510	PG	SPELLO		No	10/07/1975	TRASFERIMENTO A TITOLO GRATUITO	Valore catastale	1.930,50	1.930,50	AGENZIA FORESTALE REGIONALE	
35134	TERRENI AGRICOLI	1.2.2.02.13.01.001	Indisponibile	9	42	18.750	PG	SPELLO		No	10/07/1975	TRASFERIMENTO A TITOLO GRATUITO	Valore catastale	8.025,88	8.025,88	AGENZIA FORESTALE REGIONALE	
35081	TERRENI AGRICOLI	1.2.2.02.13.01.001	Indisponibile	6	12	90	PG	SPELLO		No	10/07/1975	TRASFERIMENTO A TITOLO GRATUITO	Valore catastale	9,75	9,75	AGENZIA FORESTALE REGIONALE	
35243	TERRENI AGRICOLI	1.2.2.02.13.01.001	Indisponibile	14	40	2.060	PG	SPELLO		No	10/07/1975	TRASFERIMENTO A TITOLO GRATUITO	Valore catastale	172,25	172,25	AGENZIA FORESTALE REGIONALE	
35244	TERRENI AGRICOLI	1.2.2.02.13.01.001	Indisponibile	14	41	7.560	PG	SPELLO		No	10/07/1975	TRASFERIMENTO A TITOLO GRATUITO	Valore catastale	2.601,63	2.601,63	AGENZIA FORESTALE REGIONALE	
35248	TERRENI AGRICOLI	1.2.2.02.13.01.001	Indisponibile	14	154	11.710	PG	SPELLO		No	10/07/1975	TRASFERIMENTO A TITOLO GRATUITO	Valore catastale	983,13	983,13	AGENZIA FORESTALE REGIONALE	
35251	TERRENI AGRICOLI	1.2.2.02.13.01.001	Indisponibile	14	233	950	PG	SPELLO		No	10/07/1975	TRASFERIMENTO A TITOLO GRATUITO	Valore catastale	326,63	326,63	AGENZIA FORESTALE REGIONALE	
34968	TERRENI AGRICOLI	1.2.2.02.13.01.001	Indisponibile	17	459	1.595	PG	SPELLO		No	29/09/2001	DEVOLUZIONE	Valore catastale	1.485,25	1.485,25	REGIONE	
34969	TERRENI AGRICOLI	1.2.2.02.13.01.001	Indisponibile	17	460	965	PG	SPELLO		No	29/09/2001	DEVOLUZIONE	Valore catastale	898,63	898,63	REGIONE	
34971	TERRENI AGRICOLI	1.2.2.02.13.01.001	Indisponibile	17	462	619	PG	SPELLO		No	29/09/2001	DEVOLUZIONE	Valore catastale	576,88	576,88	REGIONE	
34972	TERRENI AGRICOLI	1.2.2.02.13.01.001	Indisponibile	17	3	31.780	PG	SPELLO		No	29/09/2001	DEVOLUZIONE	Valore catastale	29.604,25	29.604,25	REGIONE	
35084	TERRENI AGRICOLI	1.2.2.02.13.01.001	Indisponibile	6	15	49.190	PG	SPELLO		No	10/07/1975	TRASFERIMENTO A TITOLO GRATUITO	Valore catastale	6.192,88	6.192,88	AGENZIA FORESTALE REGIONALE	
35090	TERRENI AGRICOLI	1.2.2.02.13.01.001	Indisponibile	7	7	850	PG	SPELLO		No	10/07/1975	TRASFERIMENTO A TITOLO GRATUITO	Valore catastale	178,75	178,75	AGENZIA FORESTALE REGIONALE	
35072	TERRENI AGRICOLI	1.2.2.02.13.01.001	Indisponibile	5	505	5.270	PG	SPELLO		No	10/07/1975	TRASFERIMENTO A TITOLO GRATUITO	Valore catastale	442,00	442,00	AGENZIA FORESTALE REGIONALE	
35074	TERRENI AGRICOLI	1.2.2.02.13.01.001	Indisponibile	6	501	54.333	PG	SPELLO		No	10/07/1975	TRASFERIMENTO A TITOLO GRATUITO	Valore catastale	9.119,50	7.440,88	AGENZIA FORESTALE REGIONALE	Aggiornamento catastale registrato anno 2019
35075	TERRENI AGRICOLI	1.2.2.02.13.01.001	Indisponibile	6	6	17.050	PG	SPELLO		No	10/07/1975	TRASFERIMENTO A TITOLO GRATUITO	Valore catastale	3.176,88	3.176,88	AGENZIA FORESTALE REGIONALE	
34987	TERRENI AGRICOLI	1.2.2.02.13.01.001	Indisponibile	18	8	1.110	PG	SPELLO		No	29/09/2001	DEVOLUZIONE	Valore catastale	1.872,00	1.872,00	REGIONE	
34990	TERRENI AGRICOLI	1.2.2.02.13.01.001	Indisponibile	18	12	2.070	PG	SPELLO		No	29/09/2001	DEVOLUZIONE	Valore catastale	3.562,00	3.562,00	REGIONE	
34994	TERRENI AGRICOLI	1.2.2.02.13.01.001	Indisponibile	18	90	1.440	PG	SPELLO		No	29/09/2001	DEVOLUZIONE	Valore catastale	2.478,13	2.478,13	REGIONE	
34995	TERRENI AGRICOLI	1.2.2.02.13.01.001	Indisponibile	18	91	6.180	PG	SPELLO		No	29/09/2001	DEVOLUZIONE	Valore catastale	10.632,38	10.632,38	REGIONE	

PATRIMONIO IMMOBILIARE REGIONE UMBRIA
Prospetto Terreni al 31/12/2019

Sviluppumbria S.p.A.

Numero Identificativo (da sistema informativo)	Classificazione secondo il piano dei conti dello Stato Patrimoniale in base al D.lgs.118/2011 (Descrizione)	Classificazione secondo il piano dei conti dello Stato Patrimoniale in base al D.lgs.118/2011 (Codice)	Classificazione ai sensi del codice civile (demaniale,disponibile, indisponibile)	Foglio	Particella	Superficie mq	Provincia	Comune	Località	Bene soggetto ad ammortamento	Data di acquisizione	Modalità di acquisizione	Criterio di valutazione secondo i principi del D.lgs 118/2011	Valore dell'immobile secondo i principi del D.lgs 118/2011 al 31/12/2019 (euro)	Valore dell'immobile secondo i principi del D.lgs 118/2011 al 31/12/2018 (euro)	Ente Gestore	Note
35096	TERRENI AGRICOLI	1.2.2.02.13.01.001	Indisponibile	8	5	11.250	PG	SPELLO		No	10/07/1975	TRASFERIMENTO A TITOLO GRATUITO	Valore catastale	1.417,00	1.417,00	AGENZIA FORESTALE REGIONALE	
34998	TERRENI AGRICOLI	1.2.2.02.13.01.001	Indisponibile	18	94	6.010	PG	SPELLO		No	29/09/2001	DEVOLUZIONE	Valore catastale	10.138,38	5.598,13	REGIONE	Aggiornamento catastale registrato anno 2019
34999	TERRENI AGRICOLI	1.2.2.02.13.01.001	Indisponibile	18	103	3.900	PG	SPELLO		No	29/09/2001	DEVOLUZIONE	Valore catastale	6.579,63	6.579,63	REGIONE	
35259	TERRENI AGRICOLI	1.2.2.02.13.01.001	Indisponibile	15	18	6.260	PG	SPELLO		No	10/07/1975	TRASFERIMENTO A TITOLO GRATUITO	Valore catastale	893,75	893,75	AGENZIA FORESTALE REGIONALE	
35265	TERRENI AGRICOLI	1.2.2.02.13.01.001	Indisponibile	24	2	1.680	PG	SPELLO		No	10/07/1975	TRASFERIMENTO A TITOLO GRATUITO	Valore catastale	211,25	211,25	AGENZIA FORESTALE REGIONALE	
35102	TERRENI AGRICOLI	1.2.2.02.13.01.001	Indisponibile	8	19	1.540	PG	SPELLO		No	10/07/1975	TRASFERIMENTO A TITOLO GRATUITO	Valore catastale	451,75	451,75	AGENZIA FORESTALE REGIONALE	
35236	TERRENI AGRICOLI	1.2.2.02.13.01.001	Indisponibile	14	21	2.015	PG	SPELLO		No	10/07/1975	TRASFERIMENTO A TITOLO GRATUITO	Valore catastale	169,00	169,00	AGENZIA FORESTALE REGIONALE	
35104	TERRENI AGRICOLI	1.2.2.02.13.01.001	Indisponibile	8	21	4.020	PG	SPELLO		No	10/07/1975	TRASFERIMENTO A TITOLO GRATUITO	Valore catastale	1.046,50	1.046,50	AGENZIA FORESTALE REGIONALE	
35132	TERRENI AGRICOLI	1.2.2.02.13.01.001	Indisponibile	9	38	840	PG	SPELLO		No	10/07/1975	TRASFERIMENTO A TITOLO GRATUITO	Valore catastale	69,88	69,88	AGENZIA FORESTALE REGIONALE	
39930	TERRENI AGRICOLI	1.2.2.02.13.01.001	Indisponibile	17	502	22.790	PG	SPELLO		No	29/09/2001	DEVOLUZIONE	Valore catastale	21.230,63	21.230,63	REGIONE	
39931	TERRENI AGRICOLI	1.2.2.02.13.01.001	Indisponibile	17	503	380	PG	SPELLO		No	29/09/2001	DEVOLUZIONE	Valore catastale	354,25	354,25	REGIONE	
34976	TERRENI AGRICOLI	1.2.2.02.13.01.001	Indisponibile	17	36	12.680	PG	SPELLO		No	29/09/2001	DEVOLUZIONE	Valore catastale	11.812,13	11.812,13	REGIONE	
34981	TERRENI AGRICOLI	1.2.2.02.13.01.001	Indisponibile	17	464	2.224	PG	SPELLO		No	29/09/2001	DEVOLUZIONE	Valore catastale	2.071,88	2.071,88	REGIONE	
39932	TERRENI AGRICOLI	1.2.2.02.13.01.001	Indisponibile	18	446	78.848	PG	SPELLO		No	29/09/2001	DEVOLUZIONE	Valore catastale	73.451,63	73.451,63	REGIONE	
35103	TERRENI AGRICOLI	1.2.2.02.13.01.001	Indisponibile	8	20	1.610	PG	SPELLO		No	10/07/1975	TRASFERIMENTO A TITOLO GRATUITO	Valore catastale	203,13	203,13	AGENZIA FORESTALE REGIONALE	
35118	TERRENI AGRICOLI	1.2.2.02.13.01.001	Indisponibile	9	20	2.290	PG	SPELLO		No	10/07/1975	TRASFERIMENTO A TITOLO GRATUITO	Valore catastale	788,13	788,13	AGENZIA FORESTALE REGIONALE	
35219	TERRENI AGRICOLI	1.2.2.02.13.01.001	Indisponibile	14	2	4.750	PG	SPELLO		No	10/07/1975	TRASFERIMENTO A TITOLO GRATUITO	Valore catastale	1.235,00	1.235,00	AGENZIA FORESTALE REGIONALE	
35224	TERRENI AGRICOLI	1.2.2.02.13.01.001	Indisponibile	14	8	5.970	PG	SPELLO		No	10/07/1975	TRASFERIMENTO A TITOLO GRATUITO	Valore catastale	1.553,50	1.553,50	AGENZIA FORESTALE REGIONALE	
35229	TERRENI AGRICOLI	1.2.2.02.13.01.001	Indisponibile	14	13	1.075	PG	SPELLO		No	10/07/1975	TRASFERIMENTO A TITOLO GRATUITO	Valore catastale	108,88	108,88	AGENZIA FORESTALE REGIONALE	
35230	TERRENI AGRICOLI	1.2.2.02.13.01.001	Indisponibile	14	14	90	PG	SPELLO		No	10/07/1975	TRASFERIMENTO A TITOLO GRATUITO	Valore catastale	9,75	9,75	AGENZIA FORESTALE REGIONALE	

PATRIMONIO IMMOBILIARE REGIONE UMBRIA
Prospetto Terreni al 31/12/2019

Sviluppumbria S.p.A.

Numero Identificativo (da sistema informativo)	Classificazione secondo il piano dei conti dello Stato Patrimoniale in base al D.lgs.118/2011 (Descrizione)	Classificazione secondo il piano dei conti dello Stato Patrimoniale in base al D.lgs.118/2011 (Codice)	Classificazione ai sensi del codice civile (demaniale,disponibile, indisponibile)	Foglio	Particella	Superficie mq	Provincia	Comune	Località	Bene soggetto ad ammortamento	Data di acquisizione	Modalità di acquisizione	Criterio di valutazione secondo i principi del D.lgs 118/2011	Valore dell'immobile secondo i principi del D.lgs 118/2011 al 31/12/2019 (euro)	Valore dell'immobile secondo i principi del D.lgs 118/2011 al 31/12/2018 (euro)	Ente Gestore	Note
35197	TERRENI AGRICOLI	1.2.2.02.13.01.001	Indisponibile	13	11	1.430	PG	SPELLO		No	10/07/1975	TRASFERIMENTO A TITOLO GRATUITO	Valore catastale	372,13	372,13	AGENZIA FORESTALE REGIONALE	
35201	TERRENI AGRICOLI	1.2.2.02.13.01.001	Indisponibile	13	17	28.830	PG	SPELLO		No	10/07/1975	TRASFERIMENTO A TITOLO GRATUITO	Valore catastale	2.903,88	2.903,88	AGENZIA FORESTALE REGIONALE	
35105	TERRENI AGRICOLI	1.2.2.02.13.01.001	Indisponibile	8	22	9.620	PG	SPELLO		No	10/07/1975	TRASFERIMENTO A TITOLO GRATUITO	Valore catastale	807,63	807,63	AGENZIA FORESTALE REGIONALE	
35109	TERRENI AGRICOLI	1.2.2.02.13.01.001	Indisponibile	8	27	26.830	PG	SPELLO		No	10/07/1975	TRASFERIMENTO A TITOLO GRATUITO	Valore catastale	676,00	676,00	AGENZIA FORESTALE REGIONALE	
35111	TERRENI AGRICOLI	1.2.2.02.13.01.001	Indisponibile	9	1	4.740	PG	SPELLO		No	10/07/1975	TRASFERIMENTO A TITOLO GRATUITO	Valore catastale	676,00	676,00	AGENZIA FORESTALE REGIONALE	
35112	TERRENI AGRICOLI	1.2.2.02.13.01.001	Indisponibile	9	2	80	PG	SPELLO		No	10/07/1975	TRASFERIMENTO A TITOLO GRATUITO	Valore catastale	6,50	6,50	AGENZIA FORESTALE REGIONALE	
35114	TERRENI AGRICOLI	1.2.2.02.13.01.001	Indisponibile	9	5	98	PG	SPELLO		No	10/07/1975	TRASFERIMENTO A TITOLO GRATUITO	Valore catastale	8,13	8,13	AGENZIA FORESTALE REGIONALE	
35116	TERRENI AGRICOLI	1.2.2.02.13.01.001	Indisponibile	9	9	165	PG	SPELLO		No	10/07/1975	TRASFERIMENTO A TITOLO GRATUITO	Valore catastale	14,63	14,63	AGENZIA FORESTALE REGIONALE	
35017	TERRENI AGRICOLI	1.2.2.02.13.01.001	Indisponibile	28	912	38	PG	SPELLO		No	29/09/2001	DEVOLUZIONE	Valore catastale	905,13	905,13	REGIONE	
35019	TERRENI AGRICOLI	1.2.2.02.13.01.001	Indisponibile	29	4	2.790	PG	SPELLO		No	29/09/2001	DEVOLUZIONE	Valore catastale	2.715,38	2.715,38	REGIONE	
35021	TERRENI AGRICOLI	1.2.2.02.13.01.001	Indisponibile	50	30	1.340	PG	SPELLO		No	29/09/2001	DEVOLUZIONE	Valore catastale	1.293,50	1.293,50	REGIONE	
35003	TERRENI AGRICOLI	1.2.2.02.13.01.001	Indisponibile	18	304	886	PG	SPELLO		No	29/09/2001	DEVOLUZIONE	Valore catastale	1.428,38	1.428,38	REGIONE	
35004	TERRENI AGRICOLI	1.2.2.02.13.01.001	Indisponibile	18	305	164	PG	SPELLO		No	29/09/2001	DEVOLUZIONE	Valore catastale	229,13	229,13	REGIONE	
35006	TERRENI AGRICOLI	1.2.2.02.13.01.001	Indisponibile	28	22	3.520	PG	SPELLO		No	29/09/2001	DEVOLUZIONE	Valore catastale	0,00	5.937,75	REGIONE	Particella soppressa con aggiornamento catastale del 2019
41463	TERRENI AGRICOLI	1.2.2.02.13.01.001	Indisponibile	28	936	2.376	PG	SPELLO		No	29/09/2001	DEVOLUZIONE	Valore catastale	4.007,25	0,00	REGIONE	Deriva dalla soppressione della part. 22 in 936 e 937
41464	TERRENI AGRICOLI	1.2.2.02.13.01.001	Indisponibile	28	937	1.144	PG	SPELLO		No	29/09/2001	DEVOLUZIONE	Valore catastale	1.930,50	0,00	REGIONE	Deriva dalla soppressione della part. 22 in 936 e 937
35007	TERRENI AGRICOLI	1.2.2.02.13.01.001	Indisponibile	28	123	3.000	PG	SPELLO		No	29/09/2001	DEVOLUZIONE	Valore catastale	5.060,25	5.060,25	REGIONE	
35008	TERRENI AGRICOLI	1.2.2.02.13.01.001	Indisponibile	28	124	870	PG	SPELLO		No	29/09/2001	DEVOLUZIONE	Valore catastale	1.467,38	1.467,38	REGIONE	
35024	TERRENI AGRICOLI	1.2.2.02.13.01.001	Indisponibile	50	45	26.130	PG	SPELLO		No	29/09/2001	DEVOLUZIONE	Valore catastale	32.017,38	32.017,38	REGIONE	
35065	TERRENI AGRICOLI	1.2.2.02.13.01.001	Indisponibile	5	116	5.210	PG	SPELLO		No	10/07/1975	TRASFERIMENTO A TITOLO GRATUITO	Valore catastale	612,63	612,63	AGENZIA FORESTALE REGIONALE	

PATRIMONIO IMMOBILIARE REGIONE UMBRIA
Prospetto Terreni al 31/12/2019

Sviluppumbria S.p.A.

Numero Identificativo (da sistema informativo)	Classificazione secondo il piano dei conti dello Stato Patrimoniale in base al D.lgs.118/2011 (Descrizione)	Classificazione secondo il piano dei conti dello Stato Patrimoniale in base al D.lgs.118/2011 (Codice)	Classificazione ai sensi del codice civile (demaniale,disponibile, indisponibile)	Foglio	Particella	Superficie mq	Provincia	Comune	Località	Bene soggetto ad ammortamento	Data di acquisizione	Modalità di acquisizione	Criterio di valutazione secondo i principi del D.lgs 118/2011	Valore dell'immobile secondo i principi del D.lgs 118/2011 al 31/12/2019 (euro)	Valore dell'immobile secondo i principi del D.lgs 118/2011 al 31/12/2018 (euro)	Ente Gestore	Note
35014	TERRENI AGRICOLI	1.2.2.02.13.01.001	Indisponibile	28	74	16.995	PG	SPELLO		No	29/09/2001	DEVOLUZIONE	Valore catastale	28.668,25	28.668,25	REGIONE	
35015	TERRENI AGRICOLI	1.2.2.02.13.01.001	Indisponibile	28	910	9.190	PG	SPELLO		No	29/09/2001	DEVOLUZIONE	Valore catastale	8.560,50	15.626,00	REGIONE	Aggiornamento catastale registrato anno 2019
35258	TERRENI AGRICOLI	1.2.2.02.13.01.001	Indisponibile	15	17	4.510	PG	SPELLO		No	10/07/1975	TRASFERIMENTO A TITOLO GRATUITO	Valore catastale	643,50	643,50	AGENZIA FORESTALE REGIONALE	
35028	TERRENI AGRICOLI	1.2.2.02.13.01.001	Indisponibile	50	75	2.740	PG	SPELLO		No	29/09/2001	DEVOLUZIONE	Valore catastale	3.357,25	3.357,25	REGIONE	
35037	TERRENI AGRICOLI	1.2.2.02.13.01.001	Indisponibile	60	52	1.940	PG	SPELLO		No	29/09/2001	DEVOLUZIONE	Valore catastale	3.272,75	3.272,75	REGIONE	
35039	TERRENI AGRICOLI	1.2.2.02.13.01.001	Indisponibile	1	502	982	PG	SPELLO		No	20/04/1998	ACQUISIZIONE	Valore catastale	115,38	115,38	AGENZIA FORESTALE REGIONALE	Il valore del bene è stato determinato con il criterio Valore Catastale in quanto non si conosce il valore di acquisizione
35041	TERRENI AGRICOLI	1.2.2.02.13.01.001	Indisponibile	2	33	690	PG	SPELLO		No	10/07/1975	TRASFERIMENTO A TITOLO GRATUITO	Valore catastale	92,63	92,63	AGENZIA FORESTALE REGIONALE	
35204	TERRENI AGRICOLI	1.2.2.02.13.01.001	Indisponibile	13	20	580	PG	SPELLO		No	10/07/1975	TRASFERIMENTO A TITOLO GRATUITO	Valore catastale	82,88	82,88	AGENZIA FORESTALE REGIONALE	
35205	TERRENI AGRICOLI	1.2.2.02.13.01.001	Indisponibile	13	27	390	PG	SPELLO		No	10/07/1975	TRASFERIMENTO A TITOLO GRATUITO	Valore catastale	48,75	48,75	AGENZIA FORESTALE REGIONALE	
35206	TERRENI AGRICOLI	1.2.2.02.13.01.001	Indisponibile	13	28	950	PG	SPELLO		No	10/07/1975	TRASFERIMENTO A TITOLO GRATUITO	Valore catastale	120,25	120,25	AGENZIA FORESTALE REGIONALE	
35208	TERRENI AGRICOLI	1.2.2.02.13.01.001	Indisponibile	13	34	1.850	PG	SPELLO		No	10/07/1975	TRASFERIMENTO A TITOLO GRATUITO	Valore catastale	263,25	263,25	AGENZIA FORESTALE REGIONALE	
35210	TERRENI AGRICOLI	1.2.2.02.13.01.001	Indisponibile	13	36	2.580	PG	SPELLO		No	10/07/1975	TRASFERIMENTO A TITOLO GRATUITO	Valore catastale	216,13	216,13	AGENZIA FORESTALE REGIONALE	
35044	TERRENI AGRICOLI	1.2.2.02.13.01.001	Indisponibile	2	48	4.070	PG	SPELLO		No	10/07/1975	TRASFERIMENTO A TITOLO GRATUITO	Valore catastale	375,38	375,38	AGENZIA FORESTALE REGIONALE	
35045	TERRENI AGRICOLI	1.2.2.02.13.01.001	Indisponibile	2	50	2.330	PG	SPELLO		No	10/07/1975	TRASFERIMENTO A TITOLO GRATUITO	Valore catastale	214,50	214,50	AGENZIA FORESTALE REGIONALE	
35213	TERRENI AGRICOLI	1.2.2.02.13.01.001	Indisponibile	13	45	10.850	PG	SPELLO		No	10/07/1975	TRASFERIMENTO A TITOLO GRATUITO	Valore catastale	910,00	910,00	AGENZIA FORESTALE REGIONALE	
35214	TERRENI AGRICOLI	1.2.2.02.13.01.001	Indisponibile	13	56	2.320	PG	SPELLO		No	10/07/1975	TRASFERIMENTO A TITOLO GRATUITO	Valore catastale	195,00	195,00	AGENZIA FORESTALE REGIONALE	
35030	TERRENI AGRICOLI	1.2.2.02.13.01.001	Indisponibile	50	521	365	PG	SPELLO		No	29/09/2001	DEVOLUZIONE	Valore catastale	446,88	446,88	REGIONE	
35031	TERRENI AGRICOLI	1.2.2.02.13.01.001	Indisponibile	60	10	5.290	PG	SPELLO		No	29/09/2001	DEVOLUZIONE	Valore catastale	8.922,88	8.922,88	REGIONE	
35034	TERRENI AGRICOLI	1.2.2.02.13.01.001	Indisponibile	60	13	27.720	PG	SPELLO		No	29/09/2001	DEVOLUZIONE	Valore catastale	25.822,88	25.822,88	REGIONE	
35069	TERRENI AGRICOLI	1.2.2.02.13.01.001	Indisponibile	5	120	5.450	PG	SPELLO		No	10/07/1975	TRASFERIMENTO A TITOLO GRATUITO	Valore catastale	1.600,63	1.600,63	AGENZIA FORESTALE REGIONALE	

PATRIMONIO IMMOBILIARE REGIONE UMBRIA
Prospetto Terreni al 31/12/2019

Sviluppumbria S.p.A.

Numero Identificativo (da sistema informativo)	Classificazione secondo il piano dei conti dello Stato Patrimoniale in base al D.lgs.118/2011 (Descrizione)	Classificazione secondo il piano dei conti dello Stato Patrimoniale in base al D.lgs.118/2011 (Codice)	Classificazione ai sensi del codice civile (demaniale,disponibile, indisponibile)	Foglio	Particella	Superficie mq	Provincia	Comune	Località	Bene soggetto ad ammortamento	Data di acquisizione	Modalità di acquisizione	Criterio di valutazione secondo i principi del D.lgs 118/2011	Valore dell'immobile secondo i principi del D.lgs 118/2011 al 31/12/2019 (euro)	Valore dell'immobile secondo i principi del D.lgs 118/2011 al 31/12/2018 (euro)	Ente Gestore	Note
35047	TERRENI AGRICOLI	1.2.2.02.13.01.001	Indisponibile	2	59	17.730	PG	SPELLO		No	10/07/1975	TRASFERIMENTO A TITOLO GRATUITO	Valore catastale	2.975,38	2.975,38	AGENZIA FORESTALE REGIONALE	
35048	TERRENI AGRICOLI	1.2.2.02.13.01.001	Indisponibile	2	60	3.180	PG	SPELLO		No	10/07/1975	TRASFERIMENTO A TITOLO GRATUITO	Valore catastale	533,00	533,00	AGENZIA FORESTALE REGIONALE	
35052	TERRENI AGRICOLI	1.2.2.02.13.01.001	Indisponibile	4	86	8.110	PG	SPELLO		No	10/07/1975	TRASFERIMENTO A TITOLO GRATUITO	Valore catastale	2.382,25	2.382,25	AGENZIA FORESTALE REGIONALE	
35053	TERRENI AGRICOLI	1.2.2.02.13.01.001	Indisponibile	4	87	285.880	PG	SPELLO		No	10/07/1975	TRASFERIMENTO A TITOLO GRATUITO	Valore catastale	23.991,50	23.991,50	AGENZIA FORESTALE REGIONALE	
35130	TERRENI AGRICOLI	1.2.2.02.13.01.001	Indisponibile	9	36	72.480	PG	SPELLO		No	10/07/1975	TRASFERIMENTO A TITOLO GRATUITO	Valore catastale	6.082,38	6.082,38	AGENZIA FORESTALE REGIONALE	
35131	TERRENI AGRICOLI	1.2.2.02.13.01.001	Indisponibile	9	37	26.020	PG	SPELLO		No	10/07/1975	TRASFERIMENTO A TITOLO GRATUITO	Valore catastale	3.056,63	3.056,63	AGENZIA FORESTALE REGIONALE	
35101	TERRENI AGRICOLI	1.2.2.02.13.01.001	Indisponibile	8	18	90.550	PG	SPELLO		No	10/07/1975	TRASFERIMENTO A TITOLO GRATUITO	Valore catastale	14.547,00	14.547,00	AGENZIA FORESTALE REGIONALE	
35133	TERRENI AGRICOLI	1.2.2.02.13.01.001	Indisponibile	9	39	25.040	PG	SPELLO		No	10/07/1975	TRASFERIMENTO A TITOLO GRATUITO	Valore catastale	8.615,75	8.615,75	AGENZIA FORESTALE REGIONALE	
35215	TERRENI AGRICOLI	1.2.2.02.13.01.001	Indisponibile	13	57	940	PG	SPELLO		No	10/07/1975	TRASFERIMENTO A TITOLO GRATUITO	Valore catastale	134,88	134,88	AGENZIA FORESTALE REGIONALE	
35216	TERRENI AGRICOLI	1.2.2.02.13.01.001	Indisponibile	13	58	69.830	PG	SPELLO		No	10/07/1975	TRASFERIMENTO A TITOLO GRATUITO	Valore catastale	5.859,75	5.859,75	AGENZIA FORESTALE REGIONALE	
35217	TERRENI AGRICOLI	1.2.2.02.13.01.001	Indisponibile	13	59	90.840	PG	SPELLO		No	10/07/1975	TRASFERIMENTO A TITOLO GRATUITO	Valore catastale	7.622,88	7.622,88	AGENZIA FORESTALE REGIONALE	
34986	TERRENI AGRICOLI	1.2.2.02.13.01.001	Indisponibile	18	7	4.580	PG	SPELLO		No	29/09/2001	DEVOLUZIONE	Valore catastale	7.725,25	7.725,25	REGIONE	
34988	TERRENI AGRICOLI	1.2.2.02.13.01.001	Indisponibile	18	9	2.940	PG	SPELLO		No	29/09/2001	DEVOLUZIONE	Valore catastale	5.058,63	5.058,63	REGIONE	
35238	TERRENI AGRICOLI	1.2.2.02.13.01.001	Indisponibile	14	23	9.770	PG	SPELLO		No	10/07/1975	TRASFERIMENTO A TITOLO GRATUITO	Valore catastale	820,63	820,63	AGENZIA FORESTALE REGIONALE	
35239	TERRENI AGRICOLI	1.2.2.02.13.01.001	Indisponibile	14	24	5.870	PG	SPELLO		No	10/07/1975	TRASFERIMENTO A TITOLO GRATUITO	Valore catastale	492,38	492,38	AGENZIA FORESTALE REGIONALE	
35071	TERRENI AGRICOLI	1.2.2.02.13.01.001	Indisponibile	5	122	33.660	PG	SPELLO		No	10/07/1975	TRASFERIMENTO A TITOLO GRATUITO	Valore catastale	2.824,25	2.824,25	AGENZIA FORESTALE REGIONALE	
35073	TERRENI AGRICOLI	1.2.2.02.13.01.001	Indisponibile	5	507	11.215	PG	SPELLO		No	10/07/1975	TRASFERIMENTO A TITOLO GRATUITO	Valore catastale	5.646,88	5.841,88	AGENZIA FORESTALE REGIONALE	Aggiornamento catastale registrato anno 2019
34991	TERRENI AGRICOLI	1.2.2.02.13.01.001	Indisponibile	18	13	7.130	PG	SPELLO		No	29/09/2001	DEVOLUZIONE	Valore catastale	12.026,63	12.026,63	REGIONE	
35082	TERRENI AGRICOLI	1.2.2.02.13.01.001	Indisponibile	6	13	55.510	PG	SPELLO		No	10/07/1975	TRASFERIMENTO A TITOLO GRATUITO	Valore catastale	6.344,00	6.344,00	AGENZIA FORESTALE REGIONALE	
35083	TERRENI AGRICOLI	1.2.2.02.13.01.001	Indisponibile	6	14	874.960	PG	SPELLO		No	10/07/1975	TRASFERIMENTO A TITOLO GRATUITO	Valore catastale	151.058,38	151.058,38	AGENZIA FORESTALE REGIONALE	

PATRIMONIO IMMOBILIARE REGIONE UMBRIA
Prospetto Terreni al 31/12/2019

Sviluppumbria S.p.A.

Numero Identificativo (da sistema informativo)	Classificazione secondo il piano dei conti dello Stato Patrimoniale in base al D.lgs.118/2011 (Descrizione)	Classificazione secondo il piano dei conti dello Stato Patrimoniale in base al D.lgs.118/2011 (Codice)	Classificazione ai sensi del codice civile (demaniale,disponibile, indisponibile)	Foglio	Particella	Superficie mq	Provincia	Comune	Località	Bene soggetto ad ammortamento	Data di acquisizione	Modalità di acquisizione	Criterio di valutazione secondo i principi del D.lgs 118/2011	Valore dell'immobile secondo i principi del D.lgs 118/2011 al 31/12/2019 (euro)	Valore dell'immobile secondo i principi del D.lgs 118/2011 al 31/12/2018 (euro)	Ente Gestore	Note
35095	TERRENI AGRICOLI	1.2.2.02.13.01.001	Indisponibile	8	3	132.330	PG	SPELLO		No	10/07/1975	TRASFERIMENTO A TITOLO GRATUITO	Valore catastale	18.879,25	18.879,25	AGENZIA FORESTALE REGIONALE	
35097	TERRENI AGRICOLI	1.2.2.02.13.01.001	Indisponibile	8	14	5.330	PG	SPELLO		No	10/07/1975	TRASFERIMENTO A TITOLO GRATUITO	Valore catastale	1.386,13	1.386,13	AGENZIA FORESTALE REGIONALE	
35098	TERRENI AGRICOLI	1.2.2.02.13.01.001	Indisponibile	8	15	9.980	PG	SPELLO		No	10/07/1975	TRASFERIMENTO A TITOLO GRATUITO	Valore catastale	2.596,75	2.596,75	AGENZIA FORESTALE REGIONALE	
35099	TERRENI AGRICOLI	1.2.2.02.13.01.001	Indisponibile	8	16	21.530	PG	SPELLO		No	10/07/1975	TRASFERIMENTO A TITOLO GRATUITO	Valore catastale	1.807,00	1.807,00	AGENZIA FORESTALE REGIONALE	
35178	TERRENI AGRICOLI	1.2.2.02.13.01.001	Indisponibile	12	32	34.540	PG	SPELLO		No	10/07/1975	TRASFERIMENTO A TITOLO GRATUITO	Valore catastale	4.928,63	4.928,63	AGENZIA FORESTALE REGIONALE	
35179	TERRENI AGRICOLI	1.2.2.02.13.01.001	Indisponibile	12	33	3.260	PG	SPELLO		No	10/07/1975	TRASFERIMENTO A TITOLO GRATUITO	Valore catastale	848,25	848,25	AGENZIA FORESTALE REGIONALE	
34983	TERRENI AGRICOLI	1.2.2.02.13.01.001	Indisponibile	18	1	1.960	PG	SPELLO		No	29/09/2001	DEVOLUZIONE	Valore catastale	1.907,75	1.907,75	REGIONE	
35080	TERRENI AGRICOLI	1.2.2.02.13.01.001	Indisponibile	6	11	52.530	PG	SPELLO		No	10/07/1975	TRASFERIMENTO A TITOLO GRATUITO	Valore catastale	5.291,00	5.291,00	AGENZIA FORESTALE REGIONALE	
35187	TERRENI AGRICOLI	1.2.2.02.13.01.001	Indisponibile	12	41	57.050	PG	SPELLO		No	10/07/1975	TRASFERIMENTO A TITOLO GRATUITO	Valore catastale	11.969,75	11.969,75	AGENZIA FORESTALE REGIONALE	
35188	TERRENI AGRICOLI	1.2.2.02.13.01.001	Indisponibile	12	42	3.290	PG	SPELLO		No	10/07/1975	TRASFERIMENTO A TITOLO GRATUITO	Valore catastale	469,63	469,63	AGENZIA FORESTALE REGIONALE	
35190	TERRENI AGRICOLI	1.2.2.02.13.01.001	Indisponibile	12	44	69.850	PG	SPELLO		No	10/07/1975	TRASFERIMENTO A TITOLO GRATUITO	Valore catastale	8.206,25	8.206,25	AGENZIA FORESTALE REGIONALE	
35194	TERRENI AGRICOLI	1.2.2.02.13.01.001	Indisponibile	13	8	1.670	PG	SPELLO		No	10/07/1975	TRASFERIMENTO A TITOLO GRATUITO	Valore catastale	139,75	139,75	AGENZIA FORESTALE REGIONALE	
35156	TERRENI AGRICOLI	1.2.2.02.13.01.001	Indisponibile	12	7	3.350	PG	SPELLO		No	10/07/1975	TRASFERIMENTO A TITOLO GRATUITO	Valore catastale	871,00	871,00	AGENZIA FORESTALE REGIONALE	
35157	TERRENI AGRICOLI	1.2.2.02.13.01.001	Indisponibile	12	8	25.850	PG	SPELLO		No	10/07/1975	TRASFERIMENTO A TITOLO GRATUITO	Valore catastale	8.895,25	8.895,25	AGENZIA FORESTALE REGIONALE	
35159	ALTRI TERRENI NAC	1.2.2.02.13.99.999	Indisponibile	12	11	1.800	PG	SPELLO		No	10/07/1975	TRASFERIMENTO A TITOLO GRATUITO	Valore catastale	0,00	0,00	AGENZIA FORESTALE REGIONALE	
35120	TERRENI AGRICOLI	1.2.2.02.13.01.001	Indisponibile	9	22	43.390	PG	SPELLO		No	10/07/1975	TRASFERIMENTO A TITOLO GRATUITO	Valore catastale	3.641,63	3.641,63	AGENZIA FORESTALE REGIONALE	
35181	TERRENI AGRICOLI	1.2.2.02.13.01.001	Indisponibile	12	35	9.350	PG	SPELLO		No	10/07/1975	TRASFERIMENTO A TITOLO GRATUITO	Valore catastale	1.961,38	1.961,38	AGENZIA FORESTALE REGIONALE	
35182	TERRENI AGRICOLI	1.2.2.02.13.01.001	Indisponibile	12	36	3.380	PG	SPELLO		No	10/07/1975	TRASFERIMENTO A TITOLO GRATUITO	Valore catastale	482,63	482,63	AGENZIA FORESTALE REGIONALE	
35183	TERRENI AGRICOLI	1.2.2.02.13.01.001	Indisponibile	12	37	10.430	PG	SPELLO		No	10/07/1975	TRASFERIMENTO A TITOLO GRATUITO	Valore catastale	1.225,25	1.225,25	AGENZIA FORESTALE REGIONALE	
35161	TERRENI AGRICOLI	1.2.2.02.13.01.001	Indisponibile	12	14	9.990	PG	SPELLO		No	10/07/1975	TRASFERIMENTO A TITOLO GRATUITO	Valore catastale	1.257,75	1.257,75	AGENZIA FORESTALE REGIONALE	

PATRIMONIO IMMOBILIARE REGIONE UMBRIA
Prospetto Terreni al 31/12/2019

Sviluppumbria S.p.A.

Numero Identificativo (da sistema informativo)	Classificazione secondo il piano dei conti dello Stato Patrimoniale in base al D.lgs.118/2011 (Descrizione)	Classificazione secondo il piano dei conti dello Stato Patrimoniale in base al D.lgs.118/2011 (Codice)	Classificazione ai sensi del codice civile (demaniale,disponibile, indisponibile)	Foglio	Particella	Superficie mq	Provincia	Comune	Località	Bene soggetto ad ammortamento	Data di acquisizione	Modalità di acquisizione	Criterio di valutazione secondo i principi del D.lgs 118/2011	Valore dell'immobile secondo i principi del D.lgs 118/2011 al 31/12/2019 (euro)	Valore dell'immobile secondo i principi del D.lgs 118/2011 al 31/12/2018 (euro)	Ente Gestore	Note
35266	TERRENI AGRICOLI	1.2.2.02.13.01.001	Indisponibile	50	46	28.080	PG	SPELLO		No	29/09/2001	DEVOLUZIONE	Valore catastale			REGIONE	Passata al patrimonio disponibile nel 2017
35162	TERRENI AGRICOLI	1.2.2.02.13.01.001	Indisponibile	12	15	11.930	PG	SPELLO		No	10/07/1975	TRASFERIMENTO A TITOLO GRATUITO	Valore catastale	3.103,75	3.103,75	AGENZIA FORESTALE REGIONALE	
35168	TERRENI AGRICOLI	1.2.2.02.13.01.001	Indisponibile	12	22	11.300	PG	SPELLO		No	10/07/1975	TRASFERIMENTO A TITOLO GRATUITO	Valore catastale	1.612,00	1.612,00	AGENZIA FORESTALE REGIONALE	
35195	TERRENI AGRICOLI	1.2.2.02.13.01.001	Indisponibile	13	9	10.080	PG	SPELLO		No	10/07/1975	TRASFERIMENTO A TITOLO GRATUITO	Valore catastale	1.269,13	1.269,13	AGENZIA FORESTALE REGIONALE	
35169	TERRENI AGRICOLI	1.2.2.02.13.01.001	Indisponibile	12	23	54.750	PG	SPELLO		No	10/07/1975	TRASFERIMENTO A TITOLO GRATUITO	Valore catastale	6.891,63	6.891,63	AGENZIA FORESTALE REGIONALE	
35174	TERRENI AGRICOLI	1.2.2.02.13.01.001	Indisponibile	12	28	11.190	PG	SPELLO		No	10/07/1975	TRASFERIMENTO A TITOLO GRATUITO	Valore catastale	2.912,00	2.912,00	AGENZIA FORESTALE REGIONALE	
35046	TERRENI AGRICOLI	1.2.2.02.13.01.001	Indisponibile	2	56	154.400	PG	SPELLO		No	10/07/1975	TRASFERIMENTO A TITOLO GRATUITO	Valore catastale	25.915,50	25.915,50	AGENZIA FORESTALE REGIONALE	
35049	TERRENI AGRICOLI	1.2.2.02.13.01.001	Indisponibile	4	66	5.200	PG	SPELLO		No	10/07/1975	TRASFERIMENTO A TITOLO GRATUITO	Valore catastale	742,63	742,63	AGENZIA FORESTALE REGIONALE	
35240	TERRENI AGRICOLI	1.2.2.02.13.01.001	Indisponibile	14	27	7.810	PG	SPELLO		No	10/07/1975	TRASFERIMENTO A TITOLO GRATUITO	Valore catastale	1.244,75	1.244,75	AGENZIA FORESTALE REGIONALE	
35241	TERRENI AGRICOLI	1.2.2.02.13.01.001	Indisponibile	14	38	49.940	PG	SPELLO		No	10/07/1975	TRASFERIMENTO A TITOLO GRATUITO	Valore catastale	4.190,88	4.190,88	AGENZIA FORESTALE REGIONALE	
35245	TERRENI AGRICOLI	1.2.2.02.13.01.001	Indisponibile	14	42	2.000	PG	SPELLO		No	10/07/1975	TRASFERIMENTO A TITOLO GRATUITO	Valore catastale	318,50	318,50	AGENZIA FORESTALE REGIONALE	
40644	TERRENI AGRICOLI	1.2.2.02.13.01.001	Indisponibile	28	125	175	PG	SPELLO		No	29/09/2001	DEVOLUZIONE	Valore catastale	295,75	295,75	REGIONE	
35119	TERRENI AGRICOLI	1.2.2.02.13.01.001	Indisponibile	9	21	3.660	PG	SPELLO		No	10/07/1975	TRASFERIMENTO A TITOLO GRATUITO	Valore catastale	1.873,63	1.873,63	AGENZIA FORESTALE REGIONALE	
35191	TERRENI AGRICOLI	1.2.2.02.13.01.001	Indisponibile	12	45	13.900	PG	SPELLO		No	10/07/1975	TRASFERIMENTO A TITOLO GRATUITO	Valore catastale	1.750,13	1.750,13	AGENZIA FORESTALE REGIONALE	
35016	TERRENI AGRICOLI	1.2.2.02.13.01.001	Indisponibile	28	911	372	PG	SPELLO		No	29/09/2001	DEVOLUZIONE	Valore catastale	346,13	2.071,88	REGIONE	Aggiornamento catastale registrato anno 2019
35070	TERRENI AGRICOLI	1.2.2.02.13.01.001	Indisponibile	5	121	5.540	PG	SPELLO		No	10/07/1975	TRASFERIMENTO A TITOLO GRATUITO	Valore catastale	1.626,63	1.626,63	AGENZIA FORESTALE REGIONALE	
35063	TERRENI AGRICOLI	1.2.2.02.13.01.001	Indisponibile	5	564	31.014	PG	SPELLO		No	10/07/1975	TRASFERIMENTO A TITOLO GRATUITO	Valore catastale	12.237,88	11.050,00	AGENZIA FORESTALE REGIONALE	Aggiornamento catastale registrato anno 2019
35220	TERRENI AGRICOLI	1.2.2.02.13.01.001	Indisponibile	14	4	3.750	PG	SPELLO		No	10/07/1975	TRASFERIMENTO A TITOLO GRATUITO	Valore catastale	534,63	534,63	AGENZIA FORESTALE REGIONALE	
35002	TERRENI AGRICOLI	1.2.2.02.13.01.001	Indisponibile	18	303	104	PG	SPELLO		No	29/09/2001	DEVOLUZIONE	Valore catastale	175,50	175,50	REGIONE	
34966	TERRENI AGRICOLI	1.2.2.02.13.01.001	Indisponibile	17	1	3.000	PG	SPELLO		No	29/09/2001	DEVOLUZIONE	Valore catastale	3.675,75	3.675,75	REGIONE	

PATRIMONIO IMMOBILIARE REGIONE UMBRIA
Prospetto Terreni al 31/12/2019

Sviluppumbria S.p.A.

Numero Identificativo (da sistema informativo)	Classificazione secondo il piano dei conti dello Stato Patrimoniale in base al D.lgs.118/2011 (Descrizione)	Classificazione secondo il piano dei conti dello Stato Patrimoniale in base al D.lgs.118/2011 (Codice)	Classificazione ai sensi del codice civile (demaniale,disponibile, indisponibile)	Foglio	Particella	Superficie mq	Provincia	Comune	Località	Bene soggetto ad ammortamento	Data di acquisizione	Modalità di acquisizione	Criterio di valutazione secondo i principi del D.lgs 118/2011	Valore dell'immobile secondo i principi del D.lgs 118/2011 al 31/12/2019 (euro)	Valore dell'immobile secondo i principi del D.lgs 118/2011 al 31/12/2018 (euro)	Ente Gestore	Note
35027	TERRENI AGRICOLI	1.2.2.02.13.01.001	Indisponibile	50	63	13.860	PG	SPELLO		No	29/09/2001	DEVOLUZIONE	Valore catastale	16.982,88	16.982,88	REGIONE	
35254	TERRENI AGRICOLI	1.2.2.02.13.01.001	Indisponibile	15	5	5.280	PG	SPELLO		No	10/07/1975	TRASFERIMENTO A TITOLO GRATUITO	Valore catastale	443,63	443,63	AGENZIA FORESTALE REGIONALE	
39934	TERRENI AGRICOLI	1.2.2.02.13.01.001	Indisponibile	18	448	546	PG	SPELLO		No	29/09/2001	DEVOLUZIONE	Valore catastale	508,63	508,63	REGIONE	
34997	TERRENI AGRICOLI	1.2.2.02.13.01.001	Indisponibile	18	93	3.480	PG	SPELLO		No	29/09/2001	DEVOLUZIONE	Valore catastale	4.751,50	4.751,50	REGIONE	
35058	TERRENI AGRICOLI	1.2.2.02.13.01.001	Indisponibile	4	509	1.005	PG	SPELLO		No	10/07/1975	TRASFERIMENTO A TITOLO GRATUITO	Valore catastale	84,50	84,50	AGENZIA FORESTALE REGIONALE	
35167	TERRENI AGRICOLI	1.2.2.02.13.01.001	Indisponibile	12	21	5.360	PG	SPELLO		No	10/07/1975	TRASFERIMENTO A TITOLO GRATUITO	Valore catastale	674,38	674,38	AGENZIA FORESTALE REGIONALE	
35186	TERRENI AGRICOLI	1.2.2.02.13.01.001	Indisponibile	12	40	4.080	PG	SPELLO		No	10/07/1975	TRASFERIMENTO A TITOLO GRATUITO	Valore catastale	581,75	581,75	AGENZIA FORESTALE REGIONALE	
35196	TERRENI AGRICOLI	1.2.2.02.13.01.001	Indisponibile	13	10	29.250	PG	SPELLO		No	10/07/1975	TRASFERIMENTO A TITOLO GRATUITO	Valore catastale	2.455,38	2.455,38	AGENZIA FORESTALE REGIONALE	
35227	TERRENI AGRICOLI	1.2.2.02.13.01.001	Indisponibile	14	11	1.910	PG	SPELLO		No	10/07/1975	TRASFERIMENTO A TITOLO GRATUITO	Valore catastale	191,75	191,75	AGENZIA FORESTALE REGIONALE	
35176	TERRENI AGRICOLI	1.2.2.02.13.01.001	Indisponibile	12	30	11.060	PG	SPELLO		No	10/07/1975	TRASFERIMENTO A TITOLO GRATUITO	Valore catastale	927,88	927,88	AGENZIA FORESTALE REGIONALE	
35202	TERRENI AGRICOLI	1.2.2.02.13.01.001	Indisponibile	13	18	68.200	PG	SPELLO		No	10/07/1975	TRASFERIMENTO A TITOLO GRATUITO	Valore catastale	8.584,88	8.584,88	AGENZIA FORESTALE REGIONALE	
35066	TERRENI AGRICOLI	1.2.2.02.13.01.001	Indisponibile	5	117	1.360	PG	SPELLO		No	10/07/1975	TRASFERIMENTO A TITOLO GRATUITO	Valore catastale	581,75	581,75	AGENZIA FORESTALE REGIONALE	
35068	TERRENI AGRICOLI	1.2.2.02.13.01.001	Indisponibile	5	119	8.740	PG	SPELLO		No	10/07/1975	TRASFERIMENTO A TITOLO GRATUITO	Valore catastale	2.567,50	2.567,50	AGENZIA FORESTALE REGIONALE	
35211	TERRENI AGRICOLI	1.2.2.02.13.01.001	Indisponibile	13	41	33.510	PG	SPELLO		No	10/07/1975	TRASFERIMENTO A TITOLO GRATUITO	Valore catastale	8.718,13	8.718,13	AGENZIA FORESTALE REGIONALE	
35093	TERRENI AGRICOLI	1.2.2.02.13.01.001	Indisponibile	7	12	24.550	PG	SPELLO		No	10/07/1975	TRASFERIMENTO A TITOLO GRATUITO	Valore catastale	2.060,50	2.060,50	AGENZIA FORESTALE REGIONALE	
35094	TERRENI AGRICOLI	1.2.2.02.13.01.001	Indisponibile	7	13	24.830	PG	SPELLO		No	10/07/1975	TRASFERIMENTO A TITOLO GRATUITO	Valore catastale	2.083,25	2.083,25	AGENZIA FORESTALE REGIONALE	
35199	TERRENI AGRICOLI	1.2.2.02.13.01.001	Indisponibile	13	13	10.150	PG	SPELLO		No	10/07/1975	TRASFERIMENTO A TITOLO GRATUITO	Valore catastale	4.771,00	4.771,00	AGENZIA FORESTALE REGIONALE	
35200	TERRENI AGRICOLI	1.2.2.02.13.01.001	Indisponibile	13	15	2.670	PG	SPELLO		No	10/07/1975	TRASFERIMENTO A TITOLO GRATUITO	Valore catastale	268,13	268,13	AGENZIA FORESTALE REGIONALE	
35106	TERRENI AGRICOLI	1.2.2.02.13.01.001	Indisponibile	8	23	18.040	PG	SPELLO		No	10/07/1975	TRASFERIMENTO A TITOLO GRATUITO	Valore catastale	1.514,50	1.514,50	AGENZIA FORESTALE REGIONALE	
35108	TERRENI AGRICOLI	1.2.2.02.13.01.001	Indisponibile	8	26	17.170	PG	SPELLO		No	10/07/1975	TRASFERIMENTO A TITOLO GRATUITO	Valore catastale	3.602,63	3.602,63	AGENZIA FORESTALE REGIONALE	

PATRIMONIO IMMOBILIARE REGIONE UMBRIA
Prospetto Terreni al 31/12/2019

Sviluppumbria S.p.A.

Numero Identificativo (da sistema informativo)	Classificazione secondo il piano dei conti dello Stato Patrimoniale in base al D.lgs.118/2011 (Descrizione)	Classificazione secondo il piano dei conti dello Stato Patrimoniale in base al D.lgs.118/2011 (Codice)	Classificazione ai sensi del codice civile (demaniale,disponibile, indisponibile)	Foglio	Particella	Superficie mq	Provincia	Comune	Località	Bene soggetto ad ammortamento	Data di acquisizione	Modalità di acquisizione	Criterio di valutazione secondo i principi del D.lgs 118/2011	Valore dell'immobile secondo i principi del D.lgs 118/2011 al 31/12/2019 (euro)	Valore dell'immobile secondo i principi del D.lgs 118/2011 al 31/12/2018 (euro)	Ente Gestore	Note
35005	TERRENI AGRICOLI	1.2.2.02.13.01.001	Indisponibile	28	20	35.315	PG	SPELLO		No	29/09/2001	DEVOLUZIONE	Valore catastale	0,00	32.898,13	REGIONE	Particella soppressa con aggiornamento catastale del 2019
41461	TERRENI AGRICOLI	1.2.2.02.13.01.001	Indisponibile	28	934	33.066	PG	SPELLO		No	29/09/2001	DEVOLUZIONE	Valore catastale	30.803,50	0,00	REGIONE	Deriva dalla soppressione della part. 22 in 934 e 935
41462	TERRENI AGRICOLI	1.2.2.02.13.01.001	Indisponibile	28	935	2.249	PG	SPELLO		No	29/09/2001	DEVOLUZIONE	Valore catastale	2.094,63	0,00	REGIONE	Deriva dalla soppressione della part. 22 in 934 e 935
35009	TERRENI AGRICOLI	1.2.2.02.13.01.001	Indisponibile	28	23	2.085	PG	SPELLO		No	29/09/2001	DEVOLUZIONE	Valore catastale	0,00	3.516,50	REGIONE	Particella soppressa con aggiornamento catastale del 2019
41465	TERRENI AGRICOLI	1.2.2.02.13.01.001	Indisponibile	28	938	2.058	PG	SPELLO		No	29/09/2001	DEVOLUZIONE	Valore catastale	3.471,00	0,00	REGIONE	Deriva dalla soppressione della part. 22 in 938 e 939
41466	TERRENI AGRICOLI	1.2.2.02.13.01.001	Indisponibile	28	939	27	PG	SPELLO		No	29/09/2001	DEVOLUZIONE	Valore catastale	45,50	0,00	REGIONE	Deriva dalla soppressione della part. 22 in 938 e 939
35113	TERRENI AGRICOLI	1.2.2.02.13.01.001	Indisponibile	9	3	6.310	PG	SPELLO		No	10/07/1975	TRASFERIMENTO A TITOLO GRATUITO	Valore catastale	529,75	529,75	AGENZIA FORESTALE REGIONALE	
35023	TERRENI AGRICOLI	1.2.2.02.13.01.001	Indisponibile	50	44	23.570	PG	SPELLO		No	29/09/2001	DEVOLUZIONE	Valore catastale	35.649,25	35.649,25	REGIONE	
35018	TERRENI AGRICOLI	1.2.2.02.13.01.001	Indisponibile	29	2	15.260	PG	SPELLO		No	29/09/2001	DEVOLUZIONE	Valore catastale	26.253,50	26.253,50	REGIONE	
35221	TERRENI AGRICOLI	1.2.2.02.13.01.001	Indisponibile	14	5	20.380	PG	SPELLO		No	10/07/1975	TRASFERIMENTO A TITOLO GRATUITO	Valore catastale	1.711,13	1.711,13	AGENZIA FORESTALE REGIONALE	
34985	TERRENI AGRICOLI	1.2.2.02.13.01.001	Indisponibile	18	6	17.250	PG	SPELLO		No	29/09/2001	DEVOLUZIONE	Valore catastale	26.268,13	26.268,13	REGIONE	
35226	TERRENI AGRICOLI	1.2.2.02.13.01.001	Indisponibile	14	10	1.380	PG	SPELLO		No	10/07/1975	TRASFERIMENTO A TITOLO GRATUITO	Valore catastale	139,75	139,75	AGENZIA FORESTALE REGIONALE	
35000	TERRENI AGRICOLI	1.2.2.02.13.01.001	Indisponibile	18	301	80.456	PG	SPELLO		No	29/09/2001	DEVOLUZIONE	Valore catastale	114.091,25	114.091,25	REGIONE	
35038	TERRENI AGRICOLI	1.2.2.02.13.01.001	Indisponibile	60	53	4.040	PG	SPELLO		No	29/09/2001	DEVOLUZIONE	Valore catastale	4.949,75	4.949,75	REGIONE	
35040	TERRENI AGRICOLI	1.2.2.02.13.01.001	Indisponibile	2	8	1.010	PG	SPELLO		No	10/07/1975	TRASFERIMENTO A TITOLO GRATUITO	Valore catastale	134,88	134,88	AGENZIA FORESTALE REGIONALE	
35042	TERRENI AGRICOLI	1.2.2.02.13.01.001	Indisponibile	2	40	7.100	PG	SPELLO		No	10/07/1975	TRASFERIMENTO A TITOLO GRATUITO	Valore catastale	654,88	654,88	AGENZIA FORESTALE REGIONALE	
35228	TERRENI AGRICOLI	1.2.2.02.13.01.001	Indisponibile	14	12	4.135	PG	SPELLO		No	10/07/1975	TRASFERIMENTO A TITOLO GRATUITO	Valore catastale	589,88	589,88	AGENZIA FORESTALE REGIONALE	
35207	TERRENI AGRICOLI	1.2.2.02.13.01.001	Indisponibile	13	30	30.660	PG	SPELLO		No	10/07/1975	TRASFERIMENTO A TITOLO GRATUITO	Valore catastale	3.602,63	3.602,63	AGENZIA FORESTALE REGIONALE	
35209	TERRENI AGRICOLI	1.2.2.02.13.01.001	Indisponibile	13	35	6.400	PG	SPELLO		No	10/07/1975	TRASFERIMENTO A TITOLO GRATUITO	Valore catastale	1.665,63	1.665,63	AGENZIA FORESTALE REGIONALE	
35043	TERRENI AGRICOLI	1.2.2.02.13.01.001	Indisponibile	2	41	9.040	PG	SPELLO		No	10/07/1975	TRASFERIMENTO A TITOLO GRATUITO	Valore catastale	835,25	835,25	AGENZIA FORESTALE REGIONALE	

PATRIMONIO IMMOBILIARE REGIONE UMBRIA
Prospetto Terreni al 31/12/2019

Sviluppumbria S.p.A.

Numero Identificativo (da sistema informativo)	Classificazione secondo il piano dei conti dello Stato Patrimoniale in base al D.lgs.118/2011 (Descrizione)	Classificazione secondo il piano dei conti dello Stato Patrimoniale in base al D.lgs.118/2011 (Codice)	Classificazione ai sensi del codice civile (demaniale,disponibile, indisponibile)	Foglio	Particella	Superficie mq	Provincia	Comune	Località	Bene soggetto ad ammortamento	Data di acquisizione	Modalità di acquisizione	Criterio di valutazione secondo i principi del D.lgs 118/2011	Valore dell'immobile secondo i principi del D.lgs 118/2011 al 31/12/2019 (euro)	Valore dell'immobile secondo i principi del D.lgs 118/2011 al 31/12/2018 (euro)	Ente Gestore	Note
35110	TERRENI AGRICOLI	1.2.2.02.13.01.001	Indisponibile	8	101	420.062	PG	SPELLO		No	10/07/1975	TRASFERIMENTO A TITOLO GRATUITO	Valore catastale	35.252,75	35.252,75	AGENZIA FORESTALE REGIONALE	
35117	TERRENI AGRICOLI	1.2.2.02.13.01.001	Indisponibile	9	12	87.940	PG	SPELLO		No	10/07/1975	TRASFERIMENTO A TITOLO GRATUITO	Valore catastale	11.071,13	11.071,13	AGENZIA FORESTALE REGIONALE	
35064	TERRENI AGRICOLI	1.2.2.02.13.01.001	Indisponibile	5	115	7.070	PG	SPELLO		No	10/07/1975	TRASFERIMENTO A TITOLO GRATUITO	Valore catastale	593,13	593,13	AGENZIA FORESTALE REGIONALE	
35020	TERRENI AGRICOLI	1.2.2.02.13.01.001	Indisponibile	50	14	74.000	PG	SPELLO		No	29/09/2001	DEVOLUZIONE	Valore catastale	95.933,50	95.933,50	REGIONE	
35025	TERRENI AGRICOLI	1.2.2.02.13.01.001	Indisponibile	50	61	76.770	PG	SPELLO		No	29/09/2001	DEVOLUZIONE	Valore catastale	107.958,50	107.958,50	REGIONE	
35026	TERRENI AGRICOLI	1.2.2.02.13.01.001	Indisponibile	50	62	78.590	PG	SPELLO		No	29/09/2001	DEVOLUZIONE	Valore catastale	112.081,13	112.081,13	REGIONE	
35029	TERRENI AGRICOLI	1.2.2.02.13.01.001	Indisponibile	50	518	52.525	PG	SPELLO		No	29/09/2001	DEVOLUZIONE	Valore catastale	72.528,63	72.528,63	REGIONE	
35203	TERRENI AGRICOLI	1.2.2.02.13.01.001	Indisponibile	13	19	169.020	PG	SPELLO		No	10/07/1975	TRASFERIMENTO A TITOLO GRATUITO	Valore catastale	14.184,63	14.184,63	AGENZIA FORESTALE REGIONALE	
35212	TERRENI AGRICOLI	1.2.2.02.13.01.001	Indisponibile	13	42	17.080	PG	SPELLO		No	10/07/1975	TRASFERIMENTO A TITOLO GRATUITO	Valore catastale	1.433,25	1.433,25	AGENZIA FORESTALE REGIONALE	
35032	TERRENI AGRICOLI	1.2.2.02.13.01.001	Indisponibile	60	11	3.500	PG	SPELLO		No	29/09/2001	DEVOLUZIONE	Valore catastale	3.378,38	3.378,38	REGIONE	
35033	TERRENI AGRICOLI	1.2.2.02.13.01.001	Indisponibile	60	12	106.809	PG	SPELLO		No	29/09/2001	DEVOLUZIONE	Valore catastale	130.872,63	130.872,63	REGIONE	
35247	TERRENI AGRICOLI	1.2.2.02.13.01.001	Indisponibile	14	48	10.625	PG	SPELLO		No	10/07/1975	TRASFERIMENTO A TITOLO GRATUITO	Valore catastale	1.069,25	1.069,25	AGENZIA FORESTALE REGIONALE	
35260	TERRENI AGRICOLI	1.2.2.02.13.01.001	Indisponibile	15	19	24.220	PG	SPELLO		No	10/07/1975	TRASFERIMENTO A TITOLO GRATUITO	Valore catastale	8.334,63	8.334,63	AGENZIA FORESTALE REGIONALE	
35250	TERRENI AGRICOLI	1.2.2.02.13.01.001	Indisponibile	14	215	10.650	PG	SPELLO		No	10/07/1975	TRASFERIMENTO A TITOLO GRATUITO	Valore catastale	893,75	893,75	AGENZIA FORESTALE REGIONALE	
35252	TERRENI AGRICOLI	1.2.2.02.13.01.001	Indisponibile	14	234	5.190	PG	SPELLO		No	10/07/1975	TRASFERIMENTO A TITOLO GRATUITO	Valore catastale	435,50	435,50	AGENZIA FORESTALE REGIONALE	
34973	TERRENI AGRICOLI	1.2.2.02.13.01.001	Indisponibile	17	5	950	PG	SPELLO		No	29/09/2001	DEVOLUZIONE	Valore catastale	167,38	167,38	REGIONE	
35262	TERRENI AGRICOLI	1.2.2.02.13.01.001	Indisponibile	23	4	52.320	PG	SPELLO		No	10/07/1975	TRASFERIMENTO A TITOLO GRATUITO	Valore catastale	4.390,75	4.390,75	AGENZIA FORESTALE REGIONALE	
35264	TERRENI AGRICOLI	1.2.2.02.13.01.001	Indisponibile	24	1	11.950	PG	SPELLO		No	10/07/1975	TRASFERIMENTO A TITOLO GRATUITO	Valore catastale	1.504,75	1.504,75	AGENZIA FORESTALE REGIONALE	
35121	TERRENI AGRICOLI	1.2.2.02.13.01.001	Indisponibile	9	23	8.540	PG	SPELLO		No	10/07/1975	TRASFERIMENTO A TITOLO GRATUITO	Valore catastale	1.002,63	1.002,63	AGENZIA FORESTALE REGIONALE	
35123	TERRENI AGRICOLI	1.2.2.02.13.01.001	Indisponibile	9	25	19.400	PG	SPELLO		No	10/07/1975	TRASFERIMENTO A TITOLO GRATUITO	Valore catastale	1.628,25	1.628,25	AGENZIA FORESTALE REGIONALE	

PATRIMONIO IMMOBILIARE REGIONE UMBRIA
Prospetto Terreni al 31/12/2019

Sviluppumbria S.p.A.

Numero Identificativo (da sistema informativo)	Classificazione secondo il piano dei conti dello Stato Patrimoniale in base al D.lgs.118/2011 (Descrizione)	Classificazione secondo il piano dei conti dello Stato Patrimoniale in base al D.lgs.118/2011 (Codice)	Classificazione ai sensi del codice civile (demaniale,disponibile, indisponibile)	Foglio	Particella	Superficie mq	Provincia	Comune	Località	Bene soggetto ad ammortamento	Data di acquisizione	Modalità di acquisizione	Criterio di valutazione secondo i principi del D.lgs 118/2011	Valore dell'immobile secondo i principi del D.lgs 118/2011 al 31/12/2019 (euro)	Valore dell'immobile secondo i principi del D.lgs 118/2011 al 31/12/2018 (euro)	Ente Gestore	Note
35124	TERRENI AGRICOLI	1.2.2.02.13.01.001	Indisponibile	9	26	20.000	PG	SPELLO		No	10/07/1975	TRASFERIMENTO A TITOLO GRATUITO	Valore catastale	1.678,63	1.678,63	AGENZIA FORESTALE REGIONALE	
35085	TERRENI AGRICOLI	1.2.2.02.13.01.001	Indisponibile	7	1	1.800	PG	SPELLO		No	10/07/1975	TRASFERIMENTO A TITOLO GRATUITO	Valore catastale	151,13	151,13	AGENZIA FORESTALE REGIONALE	
35086	TERRENI AGRICOLI	1.2.2.02.13.01.001	Indisponibile	7	2	6.250	PG	SPELLO		No	10/07/1975	TRASFERIMENTO A TITOLO GRATUITO	Valore catastale	628,88	628,88	AGENZIA FORESTALE REGIONALE	
35100	TERRENI AGRICOLI	1.2.2.02.13.01.001	Indisponibile	8	17	9.340	PG	SPELLO		No	10/07/1975	TRASFERIMENTO A TITOLO GRATUITO	Valore catastale	1.599,00	1.599,00	AGENZIA FORESTALE REGIONALE	
35125	TERRENI AGRICOLI	1.2.2.02.13.01.001	Indisponibile	9	27	14.090	PG	SPELLO		No	10/07/1975	TRASFERIMENTO A TITOLO GRATUITO	Valore catastale	4.849,00	4.849,00	AGENZIA FORESTALE REGIONALE	
35128	TERRENI AGRICOLI	1.2.2.02.13.01.001	Indisponibile	9	31	20.270	PG	SPELLO		No	10/07/1975	TRASFERIMENTO A TITOLO GRATUITO	Valore catastale	2.551,25	2.551,25	AGENZIA FORESTALE REGIONALE	
35129	TERRENI AGRICOLI	1.2.2.02.13.01.001	Indisponibile	9	34	144.695	PG	SPELLO		No	10/07/1975	TRASFERIMENTO A TITOLO GRATUITO	Valore catastale	18.214,63	18.214,63	AGENZIA FORESTALE REGIONALE	
35087	TERRENI AGRICOLI	1.2.2.02.13.01.001	Indisponibile	7	3	188.210	PG	SPELLO		No	10/07/1975	TRASFERIMENTO A TITOLO GRATUITO	Valore catastale	15.795,00	15.795,00	AGENZIA FORESTALE REGIONALE	
35089	TERRENI AGRICOLI	1.2.2.02.13.01.001	Indisponibile	7	5	113.050	PG	SPELLO		No	10/07/1975	TRASFERIMENTO A TITOLO GRATUITO	Valore catastale	13.282,75	13.282,75	AGENZIA FORESTALE REGIONALE	
35092	TERRENI AGRICOLI	1.2.2.02.13.01.001	Indisponibile	7	10	42.640	PG	SPELLO		No	10/07/1975	TRASFERIMENTO A TITOLO GRATUITO	Valore catastale	6.084,00	6.084,00	AGENZIA FORESTALE REGIONALE	
35012	TERRENI AGRICOLI	1.2.2.02.13.01.001	Indisponibile	28	913	5.520	PG	SPELLO		No	29/09/2001	DEVOLUZIONE	Valore catastale	5.326,75	5.326,75	REGIONE	
35222	TERRENI AGRICOLI	1.2.2.02.13.01.001	Indisponibile	14	6	2.230	PG	SPELLO		No	10/07/1975	TRASFERIMENTO A TITOLO GRATUITO	Valore catastale	186,88	186,88	AGENZIA FORESTALE REGIONALE	
34970	TERRENI AGRICOLI	1.2.2.02.13.01.001	Indisponibile	17	461	2.064	PG	SPELLO		No	29/09/2001	DEVOLUZIONE	Valore catastale	1.922,38	1.922,38	REGIONE	
35061	TERRENI AGRICOLI	1.2.2.02.13.01.001	Indisponibile	5	112	2.320	PG	SPELLO		No	10/07/1975	TRASFERIMENTO A TITOLO GRATUITO	Valore catastale	292,50	292,50	AGENZIA FORESTALE REGIONALE	
35001	TERRENI AGRICOLI	1.2.2.02.13.01.001	Indisponibile	18	302	580	PG	SPELLO		No	29/09/2001	DEVOLUZIONE	Valore catastale	940,88	940,88	REGIONE	
40648	TERRENI AGRICOLI	1.2.2.02.13.01.001	Indisponibile	28	131	235	PG	SPELLO		No	29/09/2001	DEVOLUZIONE	Valore catastale	396,50	396,50	REGIONE	
40649	TERRENI AGRICOLI	1.2.2.02.13.01.001	Indisponibile	28	132	80	PG	SPELLO		No	29/09/2001	DEVOLUZIONE	Valore catastale	134,88	134,88	REGIONE	
35218	TERRENI AGRICOLI	1.2.2.02.13.01.001	Indisponibile	14	1	22.300	PG	SPELLO		No	10/07/1975	TRASFERIMENTO A TITOLO GRATUITO	Valore catastale	1.872,00	1.872,00	AGENZIA FORESTALE REGIONALE	
35107	TERRENI AGRICOLI	1.2.2.02.13.01.001	Indisponibile	8	24	147.500	PG	SPELLO		No	10/07/1975	TRASFERIMENTO A TITOLO GRATUITO	Valore catastale	17.330,63	17.330,63	AGENZIA FORESTALE REGIONALE	
35173	TERRENI AGRICOLI	1.2.2.02.13.01.001	Indisponibile	12	27	50.620	PG	SPELLO		No	10/07/1975	TRASFERIMENTO A TITOLO GRATUITO	Valore catastale	13.169,00	13.169,00	AGENZIA FORESTALE REGIONALE	

PATRIMONIO IMMOBILIARE REGIONE UMBRIA
Prospetto Terreni al 31/12/2019

Sviluppumbria S.p.A.

Numero Identificativo (da sistema informativo)	Classificazione secondo il piano dei conti dello Stato Patrimoniale in base al D.lgs.118/2011 (Descrizione)	Classificazione secondo il piano dei conti dello Stato Patrimoniale in base al D.lgs.118/2011 (Codice)	Classificazione ai sensi del codice civile (demaniale,disponibile, indisponibile)	Foglio	Particella	Superficie mq	Provincia	Comune	Località	Bene soggetto ad ammortamento	Data di acquisizione	Modalità di acquisizione	Criterio di valutazione secondo i principi del D.lgs 118/2011	Valore dell'immobile secondo i principi del D.lgs 118/2011 al 31/12/2019 (euro)	Valore dell'immobile secondo i principi del D.lgs 118/2011 al 31/12/2018 (euro)	Ente Gestore	Note
35198	TERRENI AGRICOLI	1.2.2.02.13.01.001	Indisponibile	13	12	58.390	PG	SPELLO		No	10/07/1975	TRASFERIMENTO A TITOLO GRATUITO	Valore catastale	4.901,00	4.901,00	AGENZIA FORESTALE REGIONALE	
35223	TERRENI AGRICOLI	1.2.2.02.13.01.001	Indisponibile	14	7	35.220	PG	SPELLO		No	10/07/1975	TRASFERIMENTO A TITOLO GRATUITO	Valore catastale	9.163,38	9.163,38	AGENZIA FORESTALE REGIONALE	
35242	TERRENI AGRICOLI	1.2.2.02.13.01.001	Indisponibile	14	39	17.930	PG	SPELLO		No	10/07/1975	TRASFERIMENTO A TITOLO GRATUITO	Valore catastale	1.504,75	1.504,75	AGENZIA FORESTALE REGIONALE	
35246	TERRENI AGRICOLI	1.2.2.02.13.01.001	Indisponibile	14	43	7.370	PG	SPELLO		No	10/07/1975	TRASFERIMENTO A TITOLO GRATUITO	Valore catastale	742,63	742,63	AGENZIA FORESTALE REGIONALE	
35036	TERRENI AGRICOLI	1.2.2.02.13.01.001	Indisponibile	60	22	25.490	PG	SPELLO		No	29/09/2001	DEVOLUZIONE	Valore catastale	36.864,75	36.864,75	REGIONE	
35011	TERRENI AGRICOLI	1.2.2.02.13.01.001	Indisponibile	28	25	8.870	PG	SPELLO		No	29/09/2001	DEVOLUZIONE	Valore catastale	8.263,13	8.263,13	REGIONE	
35050	TERRENI AGRICOLI	1.2.2.02.13.01.001	Indisponibile	4	82	6.360	PG	SPELLO		No	10/07/1975	TRASFERIMENTO A TITOLO GRATUITO	Valore catastale	1.654,25	1.654,25	AGENZIA FORESTALE REGIONALE	
35091	TERRENI AGRICOLI	1.2.2.02.13.01.001	Indisponibile	7	9	15.940	PG	SPELLO		No	10/07/1975	TRASFERIMENTO A TITOLO GRATUITO	Valore catastale	2.273,38	2.273,38	AGENZIA FORESTALE REGIONALE	
35115	TERRENI AGRICOLI	1.2.2.02.13.01.001	Indisponibile	9	8	6.530	PG	SPELLO		No	10/07/1975	TRASFERIMENTO A TITOLO GRATUITO	Valore catastale	822,25	822,25	AGENZIA FORESTALE REGIONALE	
35135	TERRENI AGRICOLI	1.2.2.02.13.01.001	Indisponibile	9	60	15.410	PG	SPELLO		No	10/07/1975	TRASFERIMENTO A TITOLO GRATUITO	Valore catastale	7.889,38	7.889,38	AGENZIA FORESTALE REGIONALE	
35171	TERRENI AGRICOLI	1.2.2.02.13.01.001	Indisponibile	12	25	7.620	PG	SPELLO		No	10/07/1975	TRASFERIMENTO A TITOLO GRATUITO	Valore catastale	1.982,50	1.982,50	AGENZIA FORESTALE REGIONALE	
35193	TERRENI AGRICOLI	1.2.2.02.13.01.001	Indisponibile	13	7	37.580	PG	SPELLO		No	10/07/1975	TRASFERIMENTO A TITOLO GRATUITO	Valore catastale	3.154,13	3.154,13	AGENZIA FORESTALE REGIONALE	
35263	TERRENI AGRICOLI	1.2.2.02.13.01.001	Indisponibile	23	5	42.340	PG	SPELLO		No	10/07/1975	TRASFERIMENTO A TITOLO GRATUITO	Valore catastale	3.553,88	3.553,88	AGENZIA FORESTALE REGIONALE	
35067	TERRENI AGRICOLI	1.2.2.02.13.01.001	Indisponibile	5	118	12.610	PG	SPELLO		No	10/07/1975	TRASFERIMENTO A TITOLO GRATUITO	Valore catastale	4.762,88	4.762,88	AGENZIA FORESTALE REGIONALE	
35163	TERRENI AGRICOLI	1.2.2.02.13.01.001	Indisponibile	12	16	16.530	PG	SPELLO		No	10/07/1975	TRASFERIMENTO A TITOLO GRATUITO	Valore catastale	2.357,88	2.357,88	AGENZIA FORESTALE REGIONALE	
35143	TERRENI AGRICOLI	1.2.2.02.13.01.001	Indisponibile	9	81	20.640	PG	SPELLO		No	10/07/1975	TRASFERIMENTO A TITOLO GRATUITO	Valore catastale	1.732,25	1.732,25	AGENZIA FORESTALE REGIONALE	
35088	TERRENI AGRICOLI	1.2.2.02.13.01.001	Indisponibile	7	4	244.820	PG	SPELLO		No	10/07/1975	TRASFERIMENTO A TITOLO GRATUITO	Valore catastale	20.811,38	20.811,38	AGENZIA FORESTALE REGIONALE	
35189	TERRENI AGRICOLI	1.2.2.02.13.01.001	Indisponibile	12	43	46.660	PG	SPELLO		No	10/07/1975	TRASFERIMENTO A TITOLO GRATUITO	Valore catastale	5.482,75	5.482,75	AGENZIA FORESTALE REGIONALE	
35249	TERRENI AGRICOLI	1.2.2.02.13.01.001	Indisponibile	14	155	117.790	PG	SPELLO		No	10/07/1975	TRASFERIMENTO A TITOLO GRATUITO	Valore catastale	9.884,88	9.884,88	AGENZIA FORESTALE REGIONALE	
35253	TERRENI AGRICOLI	1.2.2.02.13.01.001	Indisponibile	15	4	45.940	PG	SPELLO		No	10/07/1975	TRASFERIMENTO A TITOLO GRATUITO	Valore catastale	5.398,25	5.398,25	AGENZIA FORESTALE REGIONALE	

PATRIMONIO IMMOBILIARE REGIONE UMBRIA
Prospetto Terreni al 31/12/2019

Sviluppumbria S.p.A.

Numero Identificativo (da sistema informativo)	Classificazione secondo il piano dei conti dello Stato Patrimoniale in base al D.lgs.118/2011 (Descrizione)	Classificazione secondo il piano dei conti dello Stato Patrimoniale in base al D.lgs.118/2011 (Codice)	Classificazione ai sensi del codice civile (demaniale,disponibile, indisponibile)	Foglio	Particella	Superficie mq	Provincia	Comune	Località	Bene soggetto ad ammortamento	Data di acquisizione	Modalità di acquisizione	Criterio di valutazione secondo i principi del D.lgs 118/2011	Valore dell'immobile secondo i principi del D.lgs 118/2011 al 31/12/2019 (euro)	Valore dell'immobile secondo i principi del D.lgs 118/2011 al 31/12/2018 (euro)	Ente Gestore	Note
35154	TERRENI AGRICOLI	1.2.2.02.13.01.001	Indisponibile	12	5	4.730	PG	SPELLO		No	10/07/1975	TRASFERIMENTO A TITOLO GRATUITO	Valore catastale	555,75	555,75	AGENZIA FORESTALE REGIONALE	
35225	TERRENI AGRICOLI	1.2.2.02.13.01.001	Indisponibile	14	9	32.250	PG	SPELLO		No	10/07/1975	TRASFERIMENTO A TITOLO GRATUITO	Valore catastale	2.707,25	2.707,25	AGENZIA FORESTALE REGIONALE	
35237	TERRENI AGRICOLI	1.2.2.02.13.01.001	Indisponibile	14	22	10.385	PG	SPELLO		No	10/07/1975	TRASFERIMENTO A TITOLO GRATUITO	Valore catastale	1.046,50	1.046,50	AGENZIA FORESTALE REGIONALE	
35051	TERRENI AGRICOLI	1.2.2.02.13.01.001	Indisponibile	4	85	10.750	PG	SPELLO		No	10/07/1975	TRASFERIMENTO A TITOLO GRATUITO	Valore catastale	541,13	541,13	AGENZIA FORESTALE REGIONALE	
35054	TERRENI AGRICOLI	1.2.2.02.13.01.001	Indisponibile	4	88	28.025	PG	SPELLO		No	10/07/1975	TRASFERIMENTO A TITOLO GRATUITO	Valore catastale	13.170,63	13.170,63	AGENZIA FORESTALE REGIONALE	
35055	TERRENI AGRICOLI	1.2.2.02.13.01.001	Indisponibile	4	89	15.900	PG	SPELLO		No	10/07/1975	TRASFERIMENTO A TITOLO GRATUITO	Valore catastale	2.002,00	2.002,00	AGENZIA FORESTALE REGIONALE	
35056	TERRENI AGRICOLI	1.2.2.02.13.01.001	Indisponibile	4	98	62.850	PG	SPELLO		No	10/07/1975	TRASFERIMENTO A TITOLO GRATUITO	Valore catastale	7.912,13	7.912,13	AGENZIA FORESTALE REGIONALE	
35060	TERRENI AGRICOLI	1.2.2.02.13.01.001	Indisponibile	5	106	20.680	PG	SPELLO		No	10/07/1975	TRASFERIMENTO A TITOLO GRATUITO	Valore catastale	2.951,00	2.951,00	AGENZIA FORESTALE REGIONALE	
34977	TERRENI AGRICOLI	1.2.2.02.13.01.001	Indisponibile	17	39	7.570	PG	SPELLO		No	29/09/2001	DEVOLUZIONE	Valore catastale	7.369,38	7.369,38	REGIONE	Con atto del 2017 rep. n. 46332 la Regione ha costituito una servitù di metanodotto a favore di SNAM RETE GAS S.P.A. per una tantum di euro 1.000,00
35147	TERRENI AGRICOLI	1.2.2.02.13.01.001	Indisponibile	9	85	13.400	PG	SPELLO		No	10/07/1975	TRASFERIMENTO A TITOLO GRATUITO	Valore catastale	1.124,50	1.124,50	AGENZIA FORESTALE REGIONALE	
35137	TERRENI AGRICOLI	1.2.2.02.13.01.001	Indisponibile	9	62	13.660	PG	SPELLO		No	10/07/1975	TRASFERIMENTO A TITOLO GRATUITO	Valore catastale	4.699,50	4.699,50	AGENZIA FORESTALE REGIONALE	
35138	TERRENI AGRICOLI	1.2.2.02.13.01.001	Indisponibile	9	63	41.250	PG	SPELLO		No	10/07/1975	TRASFERIMENTO A TITOLO GRATUITO	Valore catastale	5.885,75	5.885,75	AGENZIA FORESTALE REGIONALE	
35151	TERRENI AGRICOLI	1.2.2.02.13.01.001	Indisponibile	12	2	67.270	PG	SPELLO		No	10/07/1975	TRASFERIMENTO A TITOLO GRATUITO	Valore catastale	9.597,25	9.597,25	AGENZIA FORESTALE REGIONALE	
35152	TERRENI AGRICOLI	1.2.2.02.13.01.001	Indisponibile	12	3	26.080	PG	SPELLO		No	10/07/1975	TRASFERIMENTO A TITOLO GRATUITO	Valore catastale	2.188,88	2.188,88	AGENZIA FORESTALE REGIONALE	
35231	TERRENI AGRICOLI	1.2.2.02.13.01.001	Indisponibile	14	15	31.870	PG	SPELLO		No	10/07/1975	TRASFERIMENTO A TITOLO GRATUITO	Valore catastale	5.081,38	5.081,38	AGENZIA FORESTALE REGIONALE	
35077	TERRENI AGRICOLI	1.2.2.02.13.01.001	Indisponibile	6	8	43.940	PG	SPELLO		No	10/07/1975	TRASFERIMENTO A TITOLO GRATUITO	Valore catastale	5.040,75	5.040,75	AGENZIA FORESTALE REGIONALE	
35140	TERRENI AGRICOLI	1.2.2.02.13.01.001	Indisponibile	9	65	1.760	PG	SPELLO		No	10/07/1975	TRASFERIMENTO A TITOLO GRATUITO	Valore catastale	754,00	754,00	AGENZIA FORESTALE REGIONALE	
35142	TERRENI AGRICOLI	1.2.2.02.13.01.001	Indisponibile	9	67	14.610	PG	SPELLO		No	10/07/1975	TRASFERIMENTO A TITOLO GRATUITO	Valore catastale	5.027,75	5.027,75	AGENZIA FORESTALE REGIONALE	
35145	TERRENI AGRICOLI	1.2.2.02.13.01.001	Indisponibile	9	83	31.050	PG	SPELLO		No	10/07/1975	TRASFERIMENTO A TITOLO GRATUITO	Valore catastale	4.429,75	4.429,75	AGENZIA FORESTALE REGIONALE	
35146	TERRENI AGRICOLI	1.2.2.02.13.01.001	Indisponibile	9	84	24.140	PG	SPELLO		No	10/07/1975	TRASFERIMENTO A TITOLO GRATUITO	Valore catastale	2.835,63	2.835,63	AGENZIA FORESTALE REGIONALE	

PATRIMONIO IMMOBILIARE REGIONE UMBRIA
Prospetto Terreni al 31/12/2019

Sviluppumbria S.p.A.

Numero Identificativo (da sistema informativo)	Classificazione secondo il piano dei conti dello Stato Patrimoniale in base al D.lgs.118/2011 (Descrizione)	Classificazione secondo il piano dei conti dello Stato Patrimoniale in base al D.lgs.118/2011 (Codice)	Classificazione ai sensi del codice civile (demaniale,disponibile, indisponibile)	Foglio	Particella	Superficie mq	Provincia	Comune	Località	Bene soggetto ad ammortamento	Data di acquisizione	Modalità di acquisizione	Criterio di valutazione secondo i principi del D.lgs 118/2011	Valore dell'immobile secondo i principi del D.lgs 118/2011 al 31/12/2019 (euro)	Valore dell'immobile secondo i principi del D.lgs 118/2011 al 31/12/2018 (euro)	Ente Gestore	Note
35232	TERRENI AGRICOLI	1.2.2.02.13.01.001	Indisponibile	14	17	18.890	PG	SPELLO		No	10/07/1975	TRASFERIMENTO A TITOLO GRATUITO	Valore catastale	3.012,75	3.012,75	AGENZIA FORESTALE REGIONALE	
35235	TERRENI AGRICOLI	1.2.2.02.13.01.001	Indisponibile	14	20	10.110	PG	SPELLO		No	10/07/1975	TRASFERIMENTO A TITOLO GRATUITO	Valore catastale	848,25	848,25	AGENZIA FORESTALE REGIONALE	
35175	TERRENI AGRICOLI	1.2.2.02.13.01.001	Indisponibile	12	29	2.380	PG	SPELLO		No	10/07/1975	TRASFERIMENTO A TITOLO GRATUITO	Valore catastale	199,88	199,88	AGENZIA FORESTALE REGIONALE	
34993	TERRENI AGRICOLI	1.2.2.02.13.01.001	Indisponibile	18	23	66.240	PG	SPELLO		No	29/09/2001	DEVOLUZIONE	Valore catastale	98.826,00	98.826,00	REGIONE	
35257	TERRENI AGRICOLI	1.2.2.02.13.01.001	Indisponibile	15	16	20.350	PG	SPELLO		No	10/07/1975	TRASFERIMENTO A TITOLO GRATUITO	Valore catastale	7.002,13	7.002,13	AGENZIA FORESTALE REGIONALE	
35166	TERRENI AGRICOLI	1.2.2.02.13.01.001	Indisponibile	12	19	5.850	PG	SPELLO		No	10/07/1975	TRASFERIMENTO A TITOLO GRATUITO	Valore catastale	490,75	490,75	AGENZIA FORESTALE REGIONALE	
40651	TERRENI AGRICOLI	1.2.2.02.13.01.001	Indisponibile	28	130	300	PG	SPELLO		No	29/09/2001	DEVOLUZIONE	Valore catastale	289,25	289,25	REGIONE	
40653	TERRENI AGRICOLI	1.2.2.02.13.01.001	Indisponibile	28	127	150	PG	SPELLO		No	29/09/2001	DEVOLUZIONE	Valore catastale	253,50	253,50	REGIONE	
40654	TERRENI AGRICOLI	1.2.2.02.13.01.001	Indisponibile	28	128	55	PG	SPELLO		No	29/09/2001	DEVOLUZIONE	Valore catastale	92,63	92,63	REGIONE	
40650	TERRENI AGRICOLI	1.2.2.02.13.01.001	Indisponibile	28	129	975	PG	SPELLO		No	29/09/2001	DEVOLUZIONE	Valore catastale	940,88	940,88	REGIONE	
40655	TERRENI AGRICOLI	1.2.2.02.13.01.001	Indisponibile	28	106	700	PG	SPELLO		No	29/09/2001	DEVOLUZIONE	Valore catastale	651,63	651,63	REGIONE	
40656	TERRENI AGRICOLI	1.2.2.02.13.01.001	Indisponibile	28	122	4.865	PG	SPELLO		No	29/09/2001	DEVOLUZIONE	Valore catastale	4.532,13	4.532,13	REGIONE	
35035	TERRENI AGRICOLI	1.2.2.02.13.01.001	Indisponibile	60	21	1.590	PG	SPELLO		No	29/09/2001	DEVOLUZIONE	Valore catastale	2.734,88	2.734,88	REGIONE	
35013	TERRENI AGRICOLI	1.2.2.02.13.01.001	Indisponibile	28	46	26.365	PG	SPELLO		No	29/09/2001	DEVOLUZIONE	Valore catastale	25.445,88	25.445,88	REGIONE	
35255	TERRENI AGRICOLI	1.2.2.02.13.01.001	Indisponibile	15	6	14.730	PG	SPELLO		No	10/07/1975	TRASFERIMENTO A TITOLO GRATUITO	Valore catastale	5.068,38	5.068,38	AGENZIA FORESTALE REGIONALE	
34975	TERRENI AGRICOLI	1.2.2.02.13.01.001	Indisponibile	17	35	10.540	PG	SPELLO		No	29/09/2001	DEVOLUZIONE	Valore catastale	9.818,25	9.818,25	REGIONE	
34996	TERRENI AGRICOLI	1.2.2.02.13.01.001	Indisponibile	18	92	19.510	PG	SPELLO		No	29/09/2001	DEVOLUZIONE	Valore catastale	33.566,00	33.566,00	REGIONE	
35261	TERRENI AGRICOLI	1.2.2.02.13.01.001	Indisponibile	23	2	840	PG	SPELLO		No	10/07/1975	TRASFERIMENTO A TITOLO GRATUITO	Valore catastale	69,88	69,88	AGENZIA FORESTALE REGIONALE	
35022	TERRENI AGRICOLI	1.2.2.02.13.01.001	Indisponibile	50	31	20.930	PG	SPELLO		No	29/09/2001	DEVOLUZIONE	Valore catastale	28.084,88	28.084,88	REGIONE	Variazioni di coltura anno 2017
34989	TERRENI AGRICOLI	1.2.2.02.13.01.001	Indisponibile	18	10	2.150	PG	SPELLO		No	29/09/2001	DEVOLUZIONE	Valore catastale	3.627,00	3.627,00	REGIONE	

PATRIMONIO IMMOBILIARE REGIONE UMBRIA
Prospetto Terreni al 31/12/2019

Sviluppumbria S.p.A.

Numero Identificativo (da sistema informativo)	Classificazione secondo il piano dei conti dello Stato Patrimoniale in base al D.lgs.118/2011 (Descrizione)	Classificazione secondo il piano dei conti dello Stato Patrimoniale in base al D.lgs.118/2011 (Codice)	Classificazione ai sensi del codice civile (demaniale,disponibile, indisponibile)	Foglio	Particella	Superficie mq	Provincia	Comune	Località	Bene soggetto ad ammortamento	Data di acquisizione	Modalità di acquisizione	Criterio di valutazione secondo i principi del D.lgs 118/2011	Valore dell'immobile secondo i principi del D.lgs 118/2011 al 31/12/2019 (euro)	Valore dell'immobile secondo i principi del D.lgs 118/2011 al 31/12/2018 (euro)	Ente Gestore	Note
40645	TERRENI AGRICOLI	1.2.2.02.13.01.001	Indisponibile	28	126	70	PG	SPELLO		No	29/09/2001	DEVOLUZIONE	Valore catastale	118,63	118,63	REGIONE	
40613	TERRENI AGRICOLI	1.2.2.02.13.01.001	Indisponibile	60	57	420	PG	SPELLO		No	29/09/2001	DEVOLUZIONE	Valore catastale	515,13	515,13	REGIONE	
35010	TERRENI AGRICOLI	1.2.2.02.13.01.001	Indisponibile	28	24	4.855	PG	SPELLO		No	29/09/2001	DEVOLUZIONE	Valore catastale	8.190,00	8.190,00	REGIONE	
35165	TERRENI AGRICOLI	1.2.2.02.13.01.001	Indisponibile	12	18	149.590	PG	SPELLO		No	10/07/1975	TRASFERIMENTO A TITOLO GRATUITO	Valore catastale	21.342,75	21.342,75	AGENZIA FORESTALE REGIONALE	
35172	TERRENI AGRICOLI	1.2.2.02.13.01.001	Indisponibile	12	26	116.760	PG	SPELLO		No	10/07/1975	TRASFERIMENTO A TITOLO GRATUITO	Valore catastale	16.657,88	16.657,88	AGENZIA FORESTALE REGIONALE	
40979	TERRENI EDIFICABILI	1.2.2.02.13.02.001	Indisponibile	67	689	26	PG	SPOLETO	FRAZIONE SAN GIACOMO	No	23/12/2016	ACQUISIZIONE	Valore acquisizione	907,48	907,48	REGIONE	
40966	TERRENI EDIFICABILI	1.2.2.02.13.02.001	Indisponibile	67	679	28	PG	SPOLETO	FRAZIONE SAN GIACOMO	No	23/12/2016	ACQUISIZIONE	Valore acquisizione	977,28	977,28	REGIONE	
40969	TERRENI EDIFICABILI	1.2.2.02.13.02.001	Indisponibile	67	680	540	PG	SPOLETO	FRAZIONE SAN GIACOMO	No	23/12/2016	ACQUISIZIONE	Valore acquisizione	18.847,64	18.847,64	REGIONE	
35361	ALTRI TERRENI NAC	1.2.2.02.13.99.999	Indisponibile	78	508	20.970	PG	SPOLETO		Si	16/04/2007	ACQUISIZIONE	Valore acquisizione	86.344,62	86.344,62	VUS - VALLE UMBRA SERVIZI S.p.A.	
39979	ALTRI TERRENI NAC	1.2.2.02.13.99.999	Indisponibile	78	548	41.592	PG	SPOLETO		Si	16/04/2007	ACQUISIZIONE	Valore acquisizione	171.256,35	171.256,35	VUS - VALLE UMBRA SERVIZI S.p.A.	
39980	ALTRI TERRENI NAC	1.2.2.02.13.99.999	Indisponibile	78	544	41.880	PG	SPOLETO		Si	16/04/2007	ACQUISIZIONE	Valore acquisizione	172.442,20	172.442,20	VUS - VALLE UMBRA SERVIZI S.p.A.	
35363	ALTRI TERRENI NAC	1.2.2.02.13.99.999	Indisponibile	78	512	60	PG	SPOLETO		Si	16/04/2007	ACQUISIZIONE	Valore acquisizione	247,05	247,05	VUS - VALLE UMBRA SERVIZI S.p.A.	
35365	ALTRI TERRENI NAC	1.2.2.02.13.99.999	Indisponibile	78	516	259	PG	SPOLETO		Si	16/04/2007	ACQUISIZIONE	Valore acquisizione	1.066,44	1.066,44	VUS - VALLE UMBRA SERVIZI S.p.A.	
35370	ALTRI TERRENI NAC	1.2.2.02.13.99.999	Indisponibile	79	503	278	PG	SPOLETO		Si	16/04/2007	ACQUISIZIONE	Valore acquisizione	1.144,67	1.144,67	VUS - VALLE UMBRA SERVIZI S.p.A.	
35375	ALTRI TERRENI NAC	1.2.2.02.13.99.999	Indisponibile	77	108	27	PG	SPOLETO		Si	16/04/2007	ACQUISIZIONE	Valore acquisizione	111,17	111,17	VUS - VALLE UMBRA SERVIZI S.p.A.	
35377	ALTRI TERRENI NAC	1.2.2.02.13.99.999	Indisponibile	78	502	280	PG	SPOLETO		Si	16/04/2007	ACQUISIZIONE	Valore acquisizione	1.152,91	1.152,91	VUS - VALLE UMBRA SERVIZI S.p.A.	
35350	ALTRI TERRENI NAC	1.2.2.02.13.99.999	Indisponibile	77	103	2.078	PG	SPOLETO		Si	16/04/2007	ACQUISIZIONE	Valore acquisizione	8.556,23	8.556,23	VUS - VALLE UMBRA SERVIZI S.p.A.	
35368	ALTRI TERRENI NAC	1.2.2.02.13.99.999	Indisponibile	79	526	28	PG	SPOLETO		Si	16/04/2007	ACQUISIZIONE	Valore acquisizione	115,29	115,29	VUS - VALLE UMBRA SERVIZI S.p.A.	
35376	ALTRI TERRENI NAC	1.2.2.02.13.99.999	Indisponibile	77	109	29	PG	SPOLETO		Si	16/04/2007	ACQUISIZIONE	Valore acquisizione	119,41	119,41	VUS - VALLE UMBRA SERVIZI S.p.A.	
35356	ALTRI TERRENI NAC	1.2.2.02.13.99.999	Indisponibile	78	14	1.100	PG	SPOLETO		Si	16/04/2007	ACQUISIZIONE	Valore acquisizione	4.529,28	4.529,28	VUS - VALLE UMBRA SERVIZI S.p.A.	

PATRIMONIO IMMOBILIARE REGIONE UMBRIA
Prospetto Terreni al 31/12/2019

Sviluppumbria S.p.A.

Numero Identificativo (da sistema informativo)	Classificazione secondo il piano dei conti dello Stato Patrimoniale in base al D.lgs.118/2011 (Descrizione)	Classificazione secondo il piano dei conti dello Stato Patrimoniale in base al D.lgs.118/2011 (Codice)	Classificazione ai sensi del codice civile (demaniale,disponibile, indisponibile)	Foglio	Particella	Superficie mq	Provincia	Comune	Località	Bene soggetto ad ammortamento	Data di acquisizione	Modalità di acquisizione	Criterio di valutazione secondo i principi del D.lgs 118/2011	Valore dell'immobile secondo i principi del D.lgs 118/2011 al 31/12/2019 (euro)	Valore dell'immobile secondo i principi del D.lgs 118/2011 al 31/12/2018 (euro)	Ente Gestore	Note
35357	ALTRI TERRENI NAC	1.2.2.02.13.99.999	Indisponibile	78	26	2.290	PG	SPOLETO		Si	16/04/2007	ACQUISIZIONE	Valore acquisizione	9.429,15	9.429,15	VUS - VALLE UMBRA SERVIZI S.p.A.	
35364	ALTRI TERRENI NAC	1.2.2.02.13.99.999	Indisponibile	78	514	2.320	PG	SPOLETO		Si	16/04/2007	ACQUISIZIONE	Valore acquisizione	9.552,67	9.552,67	VUS - VALLE UMBRA SERVIZI S.p.A.	
35354	ALTRI TERRENI NAC	1.2.2.02.13.99.999	Indisponibile	78	4	16.990	PG	SPOLETO		Si	16/04/2007	ACQUISIZIONE	Valore acquisizione	69.956,85	69.956,85	VUS - VALLE UMBRA SERVIZI S.p.A.	
35351	ALTRI TERRENI NAC	1.2.2.02.13.99.999	Indisponibile	77	105	458	PG	SPOLETO		Si	16/04/2007	ACQUISIZIONE	Valore acquisizione	1.885,83	1.885,83	VUS - VALLE UMBRA SERVIZI S.p.A.	
35372	ALTRI TERRENI NAC	1.2.2.02.13.99.999	Indisponibile	79	523	2.120	PG	SPOLETO		Si	16/04/2007	ACQUISIZIONE	Valore acquisizione	8.729,17	8.729,17	VUS - VALLE UMBRA SERVIZI S.p.A.	
35378	ALTRI TERRENI NAC	1.2.2.02.13.99.999	Indisponibile	78	503	5.590	PG	SPOLETO		Si	16/04/2007	ACQUISIZIONE	Valore acquisizione	23.017,00	23.017,00	VUS - VALLE UMBRA SERVIZI S.p.A.	
35353	ALTRI TERRENI NAC	1.2.2.02.13.99.999	Indisponibile	77	113	3.700	PG	SPOLETO		Si	16/04/2007	ACQUISIZIONE	Valore acquisizione	15.234,86	15.234,86	VUS - VALLE UMBRA SERVIZI S.p.A.	
35358	ALTRI TERRENI NAC	1.2.2.02.13.99.999	Indisponibile	78	27	270	PG	SPOLETO		Si	16/04/2007	ACQUISIZIONE	Valore acquisizione	1.111,73	1.111,73	VUS - VALLE UMBRA SERVIZI S.p.A.	
35366	ALTRI TERRENI NAC	1.2.2.02.13.99.999	Indisponibile	78	518	930	PG	SPOLETO		Si	16/04/2007	ACQUISIZIONE	Valore acquisizione	3.829,31	3.829,31	VUS - VALLE UMBRA SERVIZI S.p.A.	
35352	TERRENI AGRICOLI	1.2.2.02.13.01.001	Indisponibile	77	111	28	PG	SPOLETO		Si	16/04/2007	ACQUISIZIONE	Valore acquisizione	115,29	115,29	VUS - VALLE UMBRA SERVIZI S.p.A.	
35374	ALTRI TERRENI NAC	1.2.2.02.13.99.999	Indisponibile	77	102	110	PG	SPOLETO		Si	16/04/2007	ACQUISIZIONE	Valore acquisizione	452,93	452,93	VUS - VALLE UMBRA SERVIZI S.p.A.	
35360	ALTRI TERRENI NAC	1.2.2.02.13.99.999	Indisponibile	78	505	455	PG	SPOLETO		Si	16/04/2007	ACQUISIZIONE	Valore acquisizione	1.873,48	1.873,48	VUS - VALLE UMBRA SERVIZI S.p.A.	
35369	ALTRI TERRENI NAC	1.2.2.02.13.99.999	Indisponibile	79	528	485	PG	SPOLETO		Si	16/04/2007	ACQUISIZIONE	Valore acquisizione	1.997,00	1.997,00	VUS - VALLE UMBRA SERVIZI S.p.A.	
35371	ALTRI TERRENI NAC	1.2.2.02.13.99.999	Indisponibile	79	521	68	PG	SPOLETO		Si	16/04/2007	ACQUISIZIONE	Valore acquisizione	279,99	279,99	VUS - VALLE UMBRA SERVIZI S.p.A.	
35373	ALTRI TERRENI NAC	1.2.2.02.13.99.999	Indisponibile	79	506	785	PG	SPOLETO		Si	16/04/2007	ACQUISIZIONE	Valore acquisizione	3.232,26	3.232,26	VUS - VALLE UMBRA SERVIZI S.p.A.	
40970	TERRENI EDIFICABILI	1.2.2.02.13.02.001	Indisponibile	67	681	94	PG	SPOLETO	FRAZIONE SAN GIACOMO	No	23/12/2016	ACQUISIZIONE	Valore acquisizione	3.280,89	3.280,89	REGIONE	
40972	TERRENI EDIFICABILI	1.2.2.02.13.02.001	Indisponibile	67	685	328	PG	SPOLETO	FRAZIONE SAN GIACOMO	No	23/12/2016	ACQUISIZIONE	Valore acquisizione	11.448,20	11.448,20	REGIONE	
40981	TERRENI EDIFICABILI	1.2.2.02.13.02.001	Indisponibile	67	691	88	PG	SPOLETO	FRAZIONE SAN GIACOMO	No	23/12/2016	ACQUISIZIONE	Valore acquisizione	3.071,46	3.071,46	REGIONE	
40976	TERRENI EDIFICABILI	1.2.2.02.13.02.001	Indisponibile	67	687	3.864	PG	SPOLETO	FRAZIONE SAN GIACOMO	No	23/12/2016	ACQUISIZIONE	Valore acquisizione	0,00	134.865,34	REGIONE	Particella soppressa con aggiornamento catastale del 2019
40980	TERRENI EDIFICABILI	1.2.2.02.13.02.001	Indisponibile	67	690	7	PG	SPOLETO	FRAZIONE SAN GIACOMO	No	23/12/2016	ACQUISIZIONE	Valore acquisizione	244,33	244,33	REGIONE	

PATRIMONIO IMMOBILIARE REGIONE UMBRIA
Prospetto Terreni al 31/12/2019

Sviluppumbria S.p.A.

Numero Identificativo (da sistema informativo)	Classificazione secondo il piano dei conti dello Stato Patrimoniale in base al D.lgs.118/2011 (Descrizione)	Classificazione secondo il piano dei conti dello Stato Patrimoniale in base al D.lgs.118/2011 (Codice)	Classificazione ai sensi del codice civile (demaniale,disponibile, indisponibile)	Foglio	Particella	Superficie mq	Provincia	Comune	Località	Bene soggetto ad ammortamento	Data di acquisizione	Modalità di acquisizione	Criterio di valutazione secondo i principi del D.lgs 118/2011	Valore dell'immobile secondo i principi del D.lgs 118/2011 al 31/12/2019 (euro)	Valore dell'immobile secondo i principi del D.lgs 118/2011 al 31/12/2018 (euro)	Ente Gestore	Note
40982	TERRENI AGRICOLI	1.2.2.02.13.01.001	Indisponibile	67	693	260	PG	SPOLETO	FRAZIONE SAN GIACOMO	No	23/12/2016	ACQUISIZIONE	Valore acquisizione	457,91	457,91	REGIONE	
40983	TERRENI EDIFICABILI	1.2.2.02.13.02.001	Indisponibile	67	737	13.684	PG	SPOLETO	FRAZIONE SAN GIACOMO	No	23/12/2016	ACQUISIZIONE	Valore acquisizione	0,00	24.100,43	REGIONE	Particella soppressa con aggiornamento catastale del 2019
40984	TERRENI EDIFICABILI	1.2.2.02.13.02.001	Indisponibile	67	738	3.026	PG	SPOLETO	FRAZIONE SAN GIACOMO	No	23/12/2016	ACQUISIZIONE	Valore acquisizione	105.616,60	105.616,60	REGIONE	
40985	TERRENI EDIFICABILI	1.2.2.02.13.02.001	Indisponibile	67	740	5	PG	SPOLETO	FRAZIONE SAN GIACOMO	No	23/12/2016	ACQUISIZIONE	Valore acquisizione	174,52	174,52	REGIONE	
40986	TERRENI EDIFICABILI	1.2.2.02.13.02.001	Indisponibile	67	741	3.089	PG	SPOLETO	FRAZIONE SAN GIACOMO	No	23/12/2016	ACQUISIZIONE	Valore acquisizione	0,00	107.815,49	REGIONE	Particella soppressa con aggiornamento catastale del 2019
40987	TERRENI EDIFICABILI	1.2.2.02.13.02.001	Indisponibile	67	744	4.003	PG	SPOLETO	FRAZIONE SAN GIACOMO	No	23/12/2016	ACQUISIZIONE	Valore acquisizione	0,00	139.716,86	REGIONE	Particella soppressa con aggiornamento catastale del 2019
40988	TERRENI EDIFICABILI	1.2.2.02.13.02.001	Indisponibile	67	745	16.276	PG	SPOLETO	FRAZIONE SAN GIACOMO	No	23/12/2016	ACQUISIZIONE	Valore acquisizione	568.081,86	568.081,86	REGIONE	
40989	TERRENI EDIFICABILI	1.2.2.02.13.02.001	Indisponibile	67	748	2.312	PG	SPOLETO	FRAZIONE SAN GIACOMO	No	23/12/2016	ACQUISIZIONE	Valore acquisizione	0,00	80.695,82	REGIONE	Particella soppressa con aggiornamento catastale del 2019
40991	TERRENI EDIFICABILI	1.2.2.02.13.02.001	Indisponibile	91	636	24	PG	SPOLETO	FRAZIONE SAN GIACOMO	No	23/12/2016	ACQUISIZIONE	Valore acquisizione	837,67	837,67	REGIONE	
40992	TERRENI EDIFICABILI	1.2.2.02.13.02.001	Indisponibile	67	747	1.663	PG	SPOLETO	FRAZIONE SAN GIACOMO	No	23/12/2016	ACQUISIZIONE	Valore acquisizione	0,00	58.043,76	REGIONE	Particella soppressa con aggiornamento catastale del 2019
40993	TERRENI EDIFICABILI	1.2.2.02.13.02.001	Indisponibile	67	749	3.419	PG	SPOLETO	FRAZIONE SAN GIACOMO	No	23/12/2016	ACQUISIZIONE	Valore acquisizione	0,00	119.333,49	REGIONE	Particella soppressa con aggiornamento catastale del 2019
40994	TERRENI EDIFICABILI	1.2.2.02.13.02.001	Indisponibile	67	750	2.426	PG	SPOLETO	FRAZIONE SAN GIACOMO	No	23/12/2016	ACQUISIZIONE	Valore acquisizione	0,00	84.674,77	REGIONE	Particella soppressa con aggiornamento catastale del 2019
40995	TERRENI EDIFICABILI	1.2.2.02.13.02.001	Indisponibile	91	637	64	PG	SPOLETO	FRAZIONE SAN GIACOMO	No	23/12/2016	ACQUISIZIONE	Valore acquisizione	2.233,80	2.233,80	REGIONE	
40996	TERRENI EDIFICABILI	1.2.2.02.13.02.001	Indisponibile	91	638	68	PG	SPOLETO	FRAZIONE SAN GIACOMO	No	23/12/2016	ACQUISIZIONE	Valore acquisizione	2.373,41	2.373,41	REGIONE	
40997	TERRENI EDIFICABILI	1.2.2.02.13.02.001	Indisponibile	67	762	409	PG	SPOLETO	FRAZIONE SAN GIACOMO	No	23/12/2016	ACQUISIZIONE	Valore acquisizione	14.275,34	14.275,34	REGIONE	
40998	TERRENI EDIFICABILI	1.2.2.02.13.02.001	Indisponibile	67	763	10.320	PG	SPOLETO	FRAZIONE SAN GIACOMO	No	23/12/2016	ACQUISIZIONE	Valore acquisizione	0,00	360.199,36	REGIONE	Particella soppressa con aggiornamento catastale del 2019
40999	TERRENI EDIFICABILI	1.2.2.02.13.02.001	Indisponibile	67	764	3.814	PG	SPOLETO	FRAZIONE SAN GIACOMO	No	23/12/2016	ACQUISIZIONE	Valore acquisizione	0,00	133.120,19	REGIONE	Particella soppressa con aggiornamento catastale del 2019
41000	TERRENI EDIFICABILI	1.2.2.02.13.02.001	Indisponibile	67	784	8.688	PG	SPOLETO	FRAZIONE SAN GIACOMO	No	23/12/2016	ACQUISIZIONE	Valore acquisizione	0,00	303.237,60	REGIONE	Particella soppressa con aggiornamento catastale del 2019
41001	TERRENI EDIFICABILI	1.2.2.02.13.02.001	Indisponibile	67	785	26	PG	SPOLETO	FRAZIONE SAN GIACOMO	No	23/12/2016	ACQUISIZIONE	Valore acquisizione	907,48	1.500,83	REGIONE	Particella con aggiornamento catastale anno 2019, superficie ridotta
41002	TERRENI EDIFICABILI	1.2.2.02.13.02.001	Indisponibile	91	634	35	PG	SPOLETO	FRAZIONE SAN GIACOMO	No	23/12/2016	ACQUISIZIONE	Valore acquisizione	1.221,61	1.221,61	REGIONE	

PATRIMONIO IMMOBILIARE REGIONE UMBRIA
Prospetto Terreni al 31/12/2019

Sviluppumbria S.p.A.

Numero Identificativo (da sistema informativo)	Classificazione secondo il piano dei conti dello Stato Patrimoniale in base al D.lgs.118/2011 (Descrizione)	Classificazione secondo il piano dei conti dello Stato Patrimoniale in base al D.lgs.118/2011 (Codice)	Classificazione ai sensi del codice civile (demaniale,disponibile, indisponibile)	Foglio	Particella	Superficie mq	Provincia	Comune	Località	Bene soggetto ad ammortamento	Data di acquisizione	Modalità di acquisizione	Criterio di valutazione secondo i principi del D.lgs 118/2011	Valore dell'immobile secondo i principi del D.lgs 118/2011 al 31/12/2019 (euro)	Valore dell'immobile secondo i principi del D.lgs 118/2011 al 31/12/2018 (euro)	Ente Gestore	Note
41003	TERRENI EDIFICABILI	1.2.2.02.13.02.001	Indisponibile	91	635	472	PG	SPOLETO	FRAZIONE SAN GIACOMO	No	23/12/2016	ACQUISIZIONE	Valore acquisizione	16.474,23	16.474,23	REGIONE	
40950	TERRENI EDIFICABILI	1.2.2.02.13.02.001	Indisponibile	67	74	3.780	PG	SPOLETO	FRAZIONE SAN GIACOMO	No	23/12/2016	ACQUISIZIONE	Valore acquisizione	0,00	131.933,46	REGIONE	Particella soppressa con aggiornamento catastale del 2019
40951	TERRENI EDIFICABILI	1.2.2.02.13.02.001	Indisponibile	67	106	4.500	PG	SPOLETO	FRAZIONE SAN GIACOMO	No	23/12/2016	ACQUISIZIONE	Valore acquisizione	0,00	157.063,67	REGIONE	Particella soppressa con aggiornamento catastale del 2019
35367	ALTRI TERRENI NAC	1.2.2.02.13.99.999	Indisponibile	79	502	121	PG	SPOLETO		Si	16/04/2007	ACQUISIZIONE	Valore acquisizione	498,22	498,22	VUS - VALLE UMBRA SERVIZI S.p.A.	
40956	TERRENI EDIFICABILI	1.2.2.02.13.02.001	Indisponibile	67	180	590	PG	SPOLETO	FRAZIONE SAN GIACOMO	No	23/12/2016	ACQUISIZIONE	Valore acquisizione	0,00	20.592,80	REGIONE	Particella soppressa con aggiornamento catastale del 2019
40961	TERRENI EDIFICABILI	1.2.2.02.13.02.001	Indisponibile	67	199	612	PG	SPOLETO	FRAZIONE SAN GIACOMO	No	23/12/2016	ACQUISIZIONE	Valore acquisizione	0,00	21.360,66	REGIONE	Particella soppressa con aggiornamento catastale del 2019
40962	TERRENI AGRICOLI	1.2.2.02.13.01.001	Indisponibile	67	513	1.765	PG	SPOLETO	FRAZIONE SAN GIACOMO	No	23/12/2016	ACQUISIZIONE	Valore acquisizione	0,00	3.108,54	REGIONE	Particella soppressa con aggiornamento catastale del 2019
40963	TERRENI EDIFICABILI	1.2.2.02.13.02.001	Indisponibile	67	577	4.079	PG	SPOLETO	FRAZIONE SAN GIACOMO	No	23/12/2016	ACQUISIZIONE	Valore acquisizione	0,00	142.369,49	REGIONE	Particella soppressa con aggiornamento catastale del 2019
40964	TERRENI EDIFICABILI	1.2.2.02.13.02.001	Indisponibile	67	581	29	PG	SPOLETO	FRAZIONE SAN GIACOMO	No	23/12/2016	ACQUISIZIONE	Valore acquisizione	1.012,19	1.012,19	REGIONE	
40965	TERRENI EDIFICABILI	1.2.2.02.13.02.001	Indisponibile	67	676	5.090	PG	SPOLETO	FRAZIONE SAN GIACOMO	No	23/12/2016	ACQUISIZIONE	Valore acquisizione	177.656,46	177.656,46	REGIONE	
40954	TERRENI EDIFICABILI	1.2.2.02.13.02.001	Indisponibile	67	107	1.830	PG	SPOLETO	FRAZIONE SAN GIACOMO	No	23/12/2016	ACQUISIZIONE	Valore acquisizione	0,00	63.872,56	REGIONE	Particella soppressa con aggiornamento catastale del 2019
40959	TERRENI EDIFICABILI	1.2.2.02.13.02.001	Indisponibile	67	198	1.778	PG	SPOLETO	FRAZIONE SAN GIACOMO	No	23/12/2016	ACQUISIZIONE	Valore acquisizione	0,00	62.057,60	REGIONE	Particella soppressa con aggiornamento catastale del 2019
40977	TERRENI EDIFICABILI	1.2.2.02.13.02.001	Indisponibile	67	688	430	PG	SPOLETO	FRAZIONE SAN GIACOMO	No	23/12/2016	ACQUISIZIONE	Valore acquisizione	15.008,31	15.008,31	REGIONE	
41331	TERRENI AGRICOLI	1.2.2.02.13.01.001	Indisponibile	67	852	182	PG	SPOLETO	FRAZIONE SAN GIACOMO	No	23/12/2016	ACQUISIZIONE	Valore acquisizione	320,54	0,00	REGIONE	Area industriale San Giacomo di Spoleto - Aggiornamento catastale anno 2019
41336	TERRENI EDIFICABILI	1.2.2.02.13.02.001	Indisponibile	67	858	2.010	PG	SPOLETO	FRAZIONE SAN GIACOMO	No	23/12/2016	ACQUISIZIONE	Valore acquisizione	70.155,11	0,00	REGIONE	Area industriale San Giacomo di Spoleto - Aggiornamento catastale anno 2019
41325	TERRENI EDIFICABILI	1.2.2.02.13.02.001	Indisponibile	67	842	3.187	PG	SPOLETO	FRAZIONE SAN GIACOMO	No	23/12/2016	ACQUISIZIONE	Valore acquisizione	111.235,98	0,00	REGIONE	Area industriale San Giacomo di Spoleto - Aggiornamento catastale anno 2019
41338	TERRENI EDIFICABILI	1.2.2.02.13.02.001	Indisponibile	67	860	826	PG	SPOLETO	FRAZIONE SAN GIACOMO	No	23/12/2016	ACQUISIZIONE	Valore acquisizione	28.829,91	0,00	REGIONE	Area industriale San Giacomo di Spoleto - Aggiornamento catastale anno 2019
41357	TERRENI EDIFICABILI	1.2.2.02.13.02.001	Indisponibile	67	827	1.243	PG	SPOLETO	FRAZIONE SAN GIACOMO	No	23/12/2016	ACQUISIZIONE	Valore acquisizione	43.384,47	0,00	REGIONE	Area industriale San Giacomo di Spoleto - Aggiornamento catastale anno 2019
41358	TERRENI EDIFICABILI	1.2.2.02.13.02.001	Indisponibile	67	830	957	PG	SPOLETO	FRAZIONE SAN GIACOMO	No	23/12/2016	ACQUISIZIONE	Valore acquisizione	33.402,21	0,00	REGIONE	Area industriale San Giacomo di Spoleto - Aggiornamento catastale anno 2019
41359	TERRENI EDIFICABILI	1.2.2.02.13.02.001	Indisponibile	67	831	782	PG	SPOLETO	FRAZIONE SAN GIACOMO	Si	23/12/2016	ACQUISIZIONE	Valore acquisizione	27.294,18	0,00	REGIONE	Area industriale San Giacomo di Spoleto - Aggiornamento catastale anno 2019

PATRIMONIO IMMOBILIARE REGIONE UMBRIA
Prospetto Terreni al 31/12/2019

Sviluppumbria S.p.A.

Numero Identificativo (da sistema informativo)	Classificazione secondo il piano dei conti dello Stato Patrimoniale in base al D.lgs.118/2011 (Descrizione)	Classificazione secondo il piano dei conti dello Stato Patrimoniale in base al D.lgs.118/2011 (Codice)	Classificazione ai sensi del codice civile (demaniale,disponibile, indisponibile)	Foglio	Particella	Superficie mq	Provincia	Comune	Località	Bene soggetto ad ammortamento	Data di acquisizione	Modalità di acquisizione	Criterio di valutazione secondo i principi del D.lgs 118/2011	Valore dell'immobile secondo i principi del D.lgs 118/2011 al 31/12/2019 (euro)	Valore dell'immobile secondo i principi del D.lgs 118/2011 al 31/12/2018 (euro)	Ente Gestore	Note
41362	TERRENI EDIFICABILI	1.2.2.02.13.02.001	Indisponibile	67	834	491	PG	SPOLETO	FRAZIONE SAN GIACOMO	No	23/12/2016	ACQUISIZIONE	Valore acquisizione	17.137,39	0,00	REGIONE	Area industriale San Giacomo di Spoleto - Aggiornamento catastale anno 2019
41366	TERRENI EDIFICABILI	1.2.2.02.13.02.001	Indisponibile	67	839	1	PG	SPOLETO	FRAZIONE SAN GIACOMO	No	23/12/2016	ACQUISIZIONE	Valore acquisizione	34,90	0,00	REGIONE	Area industriale San Giacomo di Spoleto - Aggiornamento catastale anno 2019
41348	TERRENI EDIFICABILI	1.2.2.02.13.02.001	Indisponibile	67	809	965	PG	SPOLETO	FRAZIONE SAN GIACOMO	No	23/12/2016	ACQUISIZIONE	Valore acquisizione	33.681,43	0,00	REGIONE	Area industriale San Giacomo di Spoleto - Aggiornamento catastale anno 2019
41351	TERRENI EDIFICABILI	1.2.2.02.13.02.001	Indisponibile	67	874	182	PG	SPOLETO	FRAZIONE SAN GIACOMO	No	23/12/2016	ACQUISIZIONE	Valore acquisizione	6.352,35	0,00	REGIONE	Area industriale San Giacomo di Spoleto - Aggiornamento catastale anno 2019
41333	TERRENI EDIFICABILI	1.2.2.02.13.02.001	Indisponibile	67	854	1.874	PG	SPOLETO	FRAZIONE SAN GIACOMO	No	23/12/2016	ACQUISIZIONE	Valore acquisizione	65.408,29	0,00	REGIONE	Area industriale San Giacomo di Spoleto - Aggiornamento catastale anno 2019
41335	TERRENI EDIFICABILI	1.2.2.02.13.02.001	Indisponibile	67	857	2.223	PG	SPOLETO	FRAZIONE SAN GIACOMO	No	23/12/2016	ACQUISIZIONE	Valore acquisizione	77.589,44	0,00	REGIONE	Area industriale San Giacomo di Spoleto - Aggiornamento catastale anno 2019
41369	TERRENI EDIFICABILI	1.2.2.02.13.02.001	Indisponibile	67	855	17	PG	SPOLETO	FRAZIONE SAN GIACOMO	No	23/12/2016	ACQUISIZIONE	Valore acquisizione	593,35	0,00	REGIONE	Area industriale San Giacomo di Spoleto - Aggiornamento catastale anno 2019
41344	TERRENI EDIFICABILI	1.2.2.02.13.02.001	Indisponibile	67	868	376	PG	SPOLETO	FRAZIONE SAN GIACOMO	No	23/12/2016	ACQUISIZIONE	Valore acquisizione	13.123,55	0,00	REGIONE	Area industriale San Giacomo di Spoleto - Aggiornamento catastale anno 2019
41332	TERRENI EDIFICABILI	1.2.2.02.13.02.001	Indisponibile	67	853	2.129	PG	SPOLETO	FRAZIONE SAN GIACOMO	No	23/12/2016	ACQUISIZIONE	Valore acquisizione	74.308,57	0,00	REGIONE	Area industriale San Giacomo di Spoleto - Aggiornamento catastale anno 2019
41326	TERRENI EDIFICABILI	1.2.2.02.13.02.001	Indisponibile	67	844	1.544	PG	SPOLETO	FRAZIONE SAN GIACOMO	No	23/12/2016	ACQUISIZIONE	Valore acquisizione	53.890,29	0,00	REGIONE	Area industriale San Giacomo di Spoleto - Aggiornamento catastale anno 2019
41329	TERRENI EDIFICABILI	1.2.2.02.13.02.001	Indisponibile	67	847	71	PG	SPOLETO	FRAZIONE SAN GIACOMO	No	23/12/2016	ACQUISIZIONE	Valore acquisizione	2.478,11	0,00	REGIONE	Area industriale San Giacomo di Spoleto - Aggiornamento catastale anno 2019
41364	TERRENI EDIFICABILI	1.2.2.02.13.02.001	Indisponibile	67	836	237	PG	SPOLETO	FRAZIONE SAN GIACOMO	No	23/12/2016	ACQUISIZIONE	Valore acquisizione	8.272,02	0,00	REGIONE	Area industriale San Giacomo di Spoleto - Aggiornamento catastale anno 2019
41337	TERRENI EDIFICABILI	1.2.2.02.13.02.001	Indisponibile	67	859	893	PG	SPOLETO	FRAZIONE SAN GIACOMO	No	23/12/2016	ACQUISIZIONE	Valore acquisizione	31.168,42	0,00	REGIONE	Area industriale San Giacomo di Spoleto - Aggiornamento catastale anno 2019
41342	TERRENI EDIFICABILI	1.2.2.02.13.02.001	Indisponibile	67	865	2.374	PG	SPOLETO	FRAZIONE SAN GIACOMO	No	23/12/2016	ACQUISIZIONE	Valore acquisizione	82.859,81	0,00	REGIONE	Area industriale San Giacomo di Spoleto - Aggiornamento catastale anno 2019
41327	TERRENI EDIFICABILI	1.2.2.02.13.02.001	Indisponibile	67	845	882	PG	SPOLETO	FRAZIONE SAN GIACOMO	No	23/12/2016	ACQUISIZIONE	Valore acquisizione	30.784,48	0,00	REGIONE	Area industriale San Giacomo di Spoleto - Aggiornamento catastale anno 2019
41354	TERRENI EDIFICABILI	1.2.2.02.13.02.001	Indisponibile	67	818	1.177	PG	SPOLETO	FRAZIONE SAN GIACOMO	No	23/12/2016	ACQUISIZIONE	Valore acquisizione	41.080,87	0,00	REGIONE	Area industriale San Giacomo di Spoleto - Aggiornamento catastale anno 2019
41330	TERRENI AGRICOLI	1.2.2.02.13.01.001	Indisponibile	67	851	556	PG	SPOLETO	FRAZIONE SAN GIACOMO	No	23/12/2016	ACQUISIZIONE	Valore acquisizione	979,24	0,00	REGIONE	Area industriale San Giacomo di Spoleto - Aggiornamento catastale anno 2019
41346	TERRENI EDIFICABILI	1.2.2.02.13.02.001	Indisponibile	67	870	2.730	PG	SPOLETO	FRAZIONE SAN GIACOMO	No	23/12/2016	ACQUISIZIONE	Valore acquisizione	95.285,29	0,00	REGIONE	Area industriale San Giacomo di Spoleto - Aggiornamento catastale anno 2019
41347	TERRENI EDIFICABILI	1.2.2.02.13.02.001	Indisponibile	67	871	281	PG	SPOLETO	FRAZIONE SAN GIACOMO	No	23/12/2016	ACQUISIZIONE	Valore acquisizione	9.807,76	0,00	REGIONE	Area industriale San Giacomo di Spoleto - Aggiornamento catastale anno 2019
41352	TERRENI EDIFICABILI	1.2.2.02.13.02.001	Indisponibile	67	813	1.063	PG	SPOLETO	FRAZIONE SAN GIACOMO	No	23/12/2016	ACQUISIZIONE	Valore acquisizione	37.101,93	0,00	REGIONE	Area industriale San Giacomo di Spoleto - Aggiornamento catastale anno 2019

PATRIMONIO IMMOBILIARE REGIONE UMBRIA
Prospetto Terreni al 31/12/2019

Sviluppumbria S.p.A.

Numero Identificativo (da sistema informativo)	Classificazione secondo il piano dei conti dello Stato Patrimoniale in base al D.lgs.118/2011 (Descrizione)	Classificazione secondo il piano dei conti dello Stato Patrimoniale in base al D.lgs.118/2011 (Codice)	Classificazione ai sensi del codice civile (demaniale,disponibile, indisponibile)	Foglio	Particella	Superficie mq	Provincia	Comune	Località	Bene soggetto ad ammortamento	Data di acquisizione	Modalità di acquisizione	Criterio di valutazione secondo i principi del D.lgs 118/2011	Valore dell'immobile secondo i principi del D.lgs 118/2011 al 31/12/2019 (euro)	Valore dell'immobile secondo i principi del D.lgs 118/2011 al 31/12/2018 (euro)	Ente Gestore	Note
41356	TERRENI EDIFICABILI	1.2.2.02.13.02.001	Indisponibile	67	826	1.310	PG	SPOLETO	FRAZIONE SAN GIACOMO	No	23/12/2016	ACQUISIZIONE	Valore acquisizione	45.722,98	0,00	REGIONE	Area industriale San Giacomo di Spoleto - Aggiornamento catastale anno 2019
41365	TERRENI EDIFICABILI	1.2.2.02.13.02.001	Indisponibile	67	838	2.311	PG	SPOLETO	FRAZIONE SAN GIACOMO	No	23/12/2016	ACQUISIZIONE	Valore acquisizione	80.660,92	0,00	REGIONE	Area industriale San Giacomo di Spoleto - Aggiornamento catastale anno 2019
41367	TERRENI EDIFICABILI	1.2.2.02.13.02.001	Indisponibile	67	840	1.230	PG	SPOLETO	FRAZIONE SAN GIACOMO	No	23/12/2016	ACQUISIZIONE	Valore acquisizione	42.930,74	0,00	REGIONE	Area industriale San Giacomo di Spoleto - Aggiornamento catastale anno 2019
41343	TERRENI EDIFICABILI	1.2.2.02.13.02.001	Indisponibile	67	867	1.611	PG	SPOLETO	FRAZIONE SAN GIACOMO	No	23/12/2016	ACQUISIZIONE	Valore acquisizione	56.228,79	0,00	REGIONE	Area industriale San Giacomo di Spoleto - Aggiornamento catastale anno 2019
41334	TERRENI EDIFICABILI	1.2.2.02.13.02.001	Indisponibile	67	856	2.736	PG	SPOLETO	FRAZIONE SAN GIACOMO	No	23/12/2016	ACQUISIZIONE	Valore acquisizione	95.494,72	0,00	REGIONE	Area industriale San Giacomo di Spoleto - Aggiornamento catastale anno 2019
41328	TERRENI EDIFICABILI	1.2.2.02.13.02.001	Indisponibile	67	846	3.250	PG	SPOLETO	FRAZIONE SAN GIACOMO	No	23/12/2016	ACQUISIZIONE	Valore acquisizione	113.434,87	0,00	REGIONE	Area industriale San Giacomo di Spoleto - Aggiornamento catastale anno 2019
41353	TERRENI EDIFICABILI	1.2.2.02.13.02.001	Indisponibile	67	817	1.273	PG	SPOLETO	FRAZIONE SAN GIACOMO	No	23/12/2016	ACQUISIZIONE	Valore acquisizione	44.431,56	0,00	REGIONE	Area industriale San Giacomo di Spoleto - Aggiornamento catastale anno 2019
41368	TERRENI EDIFICABILI	1.2.2.02.13.02.001	Indisponibile	67	841	433	PG	SPOLETO	FRAZIONE SAN GIACOMO		23/12/2016	ACQUISIZIONE	Valore acquisizione	15.113,02	0,00	REGIONE	Area industriale San Giacomo di Spoleto - Aggiornamento catastale anno 2019
41340	TERRENI AGRICOLI	1.2.2.02.13.01.001	Indisponibile	67	862	1.291	PG	SPOLETO	FRAZIONE SAN GIACOMO	No	23/12/2016	ACQUISIZIONE	Valore acquisizione	2.273,73	0,00	REGIONE	Area industriale San Giacomo di Spoleto - Aggiornamento catastale anno 2019
41360	TERRENI EDIFICABILI	1.2.2.02.13.02.001	Indisponibile	67	832	681	PG	SPOLETO	FRAZIONE SAN GIACOMO		23/12/2016	ACQUISIZIONE	Valore acquisizione	23.768,97	0,00	REGIONE	Area industriale San Giacomo di Spoleto - Aggiornamento catastale anno 2019
41361	TERRENI EDIFICABILI	1.2.2.02.13.02.001	Indisponibile	67	833	534	PG	SPOLETO	FRAZIONE SAN GIACOMO	No	23/12/2016	ACQUISIZIONE	Valore acquisizione	18.638,22	0,00	REGIONE	Area industriale San Giacomo di Spoleto - Aggiornamento catastale anno 2019
41339	TERRENI AGRICOLI	1.2.2.02.13.01.001	Indisponibile	67	861	4.182	PG	SPOLETO	FRAZIONE SAN GIACOMO	No	23/12/2016	ACQUISIZIONE	Valore acquisizione	7.365,39	0,00	REGIONE	Area industriale San Giacomo di Spoleto - Aggiornamento catastale anno 2019
41341	TERRENI EDIFICABILI	1.2.2.02.13.02.001	Indisponibile	67	864	2.473	PG	SPOLETO	FRAZIONE SAN GIACOMO	No	23/12/2016	ACQUISIZIONE	Valore acquisizione	86.315,22	0,00	REGIONE	Area industriale San Giacomo di Spoleto - Aggiornamento catastale anno 2019
41349	TERRENI EDIFICABILI	1.2.2.02.13.02.001	Indisponibile	67	872	3.329	PG	SPOLETO	FRAZIONE SAN GIACOMO		23/12/2016	ACQUISIZIONE	Valore acquisizione	116.192,22	0,00	REGIONE	Area industriale San Giacomo di Spoleto - Aggiornamento catastale anno 2019
41350	TERRENI EDIFICABILI	1.2.2.02.13.02.001	Indisponibile	67	873	373	PG	SPOLETO	FRAZIONE SAN GIACOMO	No	23/12/2016	ACQUISIZIONE	Valore acquisizione	13.018,84	0,00	REGIONE	Area industriale San Giacomo di Spoleto - Aggiornamento catastale anno 2019
41345	TERRENI EDIFICABILI	1.2.2.02.13.02.001	Indisponibile	67	869	18.175	PG	SPOLETO	FRAZIONE SAN GIACOMO	No	23/12/2016	ACQUISIZIONE	Valore acquisizione	328.198,53	0,00	REGIONE	Area industriale San Giacomo di Spoleto - Aggiornamento catastale anno 2019
41355	TERRENI EDIFICABILI	1.2.2.02.13.02.001	Indisponibile	67	825	1.411	PG	SPOLETO	FRAZIONE SAN GIACOMO	No	23/12/2016	ACQUISIZIONE	Valore acquisizione	49.248,19	0,00	REGIONE	Area industriale San Giacomo di Spoleto - Aggiornamento catastale anno 2019
41363	TERRENI EDIFICABILI	1.2.2.02.13.02.001	Indisponibile	67	835	377	PG	SPOLETO	FRAZIONE SAN GIACOMO	No	23/12/2016	ACQUISIZIONE	Valore acquisizione	13.158,44	0,00	REGIONE	Area industriale San Giacomo di Spoleto - Aggiornamento catastale anno 2019
40953	TERRENI EDIFICABILI	1.2.2.02.13.02.001	Indisponibile	81	442	2.500	TR	TERNI	ZONA INDUSTRIALE MARATTA	No	23/12/2016	ACQUISIZIONE	Valore acquisizione	136.822,10	136.822,10	REGIONE	
40967	TERRENI EDIFICABILI	1.2.2.02.13.02.001	Indisponibile	81	450	3.152	TR	TERNI	ZONA INDUSTRIALE MARATTA	No	23/12/2016	ACQUISIZIONE	Valore acquisizione	172.505,31	172.505,31	REGIONE	
40955	TERRENI EDIFICABILI	1.2.2.02.13.02.001	Indisponibile	81	443	2.517	TR	TERNI	ZONA INDUSTRIALE MARATTA	No	23/12/2016	ACQUISIZIONE	Valore acquisizione	137.752,49	137.752,49	REGIONE	

PATRIMONIO IMMOBILIARE REGIONE UMBRIA
Prospetto Terreni al 31/12/2019

Sviluppumbria S.p.A.

Numero Identificativo (da sistema informativo)	Classificazione secondo il piano dei conti dello Stato Patrimoniale in base al D.lgs.118/2011 (Descrizione)	Classificazione secondo il piano dei conti dello Stato Patrimoniale in base al D.lgs.118/2011 (Codice)	Classificazione ai sensi del codice civile (demaniale,disponibile, indisponibile)	Foglio	Particella	Superficie mq	Provincia	Comune	Località	Bene soggetto ad ammortamento	Data di acquisizione	Modalità di acquisizione	Criterio di valutazione secondo i principi del D.lgs 118/2011	Valore dell'immobile secondo i principi del D.lgs 118/2011 al 31/12/2019 (euro)	Valore dell'immobile secondo i principi del D.lgs 118/2011 al 31/12/2018 (euro)	Ente Gestore	Note
40958	TERRENI EDIFICABILI	1.2.2.02.13.02.001	Indisponibile	81	448	4.086	TR	TERNI	ZONA INDUSTRIALE MARATTA	No	23/12/2016	ACQUISIZIONE	Valore acquisizione	223.622,05	223.622,05	REGIONE	
40957	TERRENI EDIFICABILI	1.2.2.02.13.02.001	Indisponibile	81	446	4.295	TR	TERNI	ZONA INDUSTRIALE MARATTA	No	23/12/2016	ACQUISIZIONE	Valore acquisizione	235.060,37	235.060,37	REGIONE	
40960	TERRENI EDIFICABILI	1.2.2.02.13.02.001	Indisponibile	81	449	3.500	TR	TERNI	ZONA INDUSTRIALE MARATTA	No	23/12/2016	ACQUISIZIONE	Valore acquisizione	191.550,94	191.550,94	REGIONE	
40947	TERRENI EDIFICABILI	1.2.2.02.13.02.001	Indisponibile	81	438	2.606	TR	TERNI	ZONA INDUSTRIALE MARATTA	No	23/12/2016	ACQUISIZIONE	Valore acquisizione	142.623,36	142.623,36	REGIONE	
40542	TERRENI AGRICOLI	1.2.2.02.13.01.001	Indisponibile	79	190	3.730	TR	TERNI		No	19/12/2013	ESPROPRIO	Valore acquisizione	18.650,00	18.650,00	REGIONE	
40541	TERRENI AGRICOLI	1.2.2.02.13.01.001	Indisponibile	79	188	3.430	TR	TERNI		No	19/12/2013	ESPROPRIO	Valore acquisizione	17.012,80	17.012,80	REGIONE	
40540	TERRENI AGRICOLI	1.2.2.02.13.01.001	Indisponibile	79	185	210	TR	TERNI		No	19/12/2013	ESPROPRIO	Valore acquisizione	783,68	783,68	REGIONE	
40949	TERRENI EDIFICABILI	1.2.2.02.13.02.001	Indisponibile	81	440	2.386	TR	TERNI	ZONA INDUSTRIALE MARATTA	No	23/12/2016	ACQUISIZIONE	Valore acquisizione	130.583,02	130.583,02	REGIONE	
40952	TERRENI EDIFICABILI	1.2.2.02.13.02.001	Indisponibile	81	441	2.813	TR	TERNI	ZONA INDUSTRIALE MARATTA	No	23/12/2016	ACQUISIZIONE	Valore acquisizione	153.952,23	153.952,23	REGIONE	
40946	TERRENI EDIFICABILI	1.2.2.02.13.02.001	Indisponibile	81	437	2.250	TR	TERNI	ZONA INDUSTRIALE MARATTA	No	23/12/2016	ACQUISIZIONE	Valore acquisizione	123.139,89	123.139,89	REGIONE	
40974	TERRENI EDIFICABILI	1.2.2.02.13.02.001	Indisponibile	81	582	1.659	TR	TERNI	ZONA INDUSTRIALE MARATTA	No	23/12/2016	ACQUISIZIONE	Valore acquisizione	90.795,15	90.795,15	REGIONE	
40353	TERRENI AGRICOLI	1.2.2.02.13.01.001	Indisponibile	79	173	578	TR	TERNI	MARATTA S.P. 24	No	19/12/2013	ESPROPRIO	Valore acquisizione	2.884,22	2.884,22	REGIONE	
40539	TERRENI AGRICOLI	1.2.2.02.13.01.001	Indisponibile	79	184	20	TR	TERNI		No	19/12/2013	ESPROPRIO	Valore acquisizione	99,20	99,20	REGIONE	
40945	TERRENI EDIFICABILI	1.2.2.02.13.02.001	Indisponibile	81	436	2.281	TR	TERNI	ZONA INDUSTRIALE MARATTA	No	23/12/2016	ACQUISIZIONE	Valore acquisizione	124.836,48	124.836,48	REGIONE	
40543	TERRENI AGRICOLI	1.2.2.02.13.01.001	Indisponibile	79	192	3.230	TR	TERNI		No	19/12/2013	ESPROPRIO	Valore acquisizione	16.117,70	16.117,70	REGIONE	
40973	TERRENI EDIFICABILI	1.2.2.02.13.02.001	Indisponibile	81	581	1.254	TR	TERNI	ZONA INDUSTRIALE MARATTA	No	23/12/2016	ACQUISIZIONE	Valore acquisizione	68.629,96	68.629,96	REGIONE	
41098	TERRENI EDIFICABILI	1.2.2.02.13.02.001	Indisponibile	81	453	33.850	TR	TERNI	ZONA INDUSTRIALE MARATTA	No	07/12/2018	ACQUISIZIONE	Valore acquisizione	0,00	0,00	REGIONE	Anello stradale, valore ricompreso con i lotti costituenti l'area idustriale di Maratta - registrazione 2019
40971	TERRENI EDIFICABILI	1.2.2.02.13.02.001	Indisponibile	81	452	2.750	TR	TERNI	ZONA INDUSTRIALE MARATTA	No	23/12/2016	ACQUISIZIONE	Valore acquisizione	150.504,31	150.504,31	REGIONE	
40968	TERRENI EDIFICABILI	1.2.2.02.13.02.001	Indisponibile	81	451	2.978	TR	TERNI	ZONA INDUSTRIALE MARATTA	No	23/12/2016	ACQUISIZIONE	Valore acquisizione	162.982,49	162.982,49	REGIONE	
40948	TERRENI EDIFICABILI	1.2.2.02.13.02.001	Indisponibile	81	439	2.183	TR	TERNI	ZONA INDUSTRIALE MARATTA	No	23/12/2016	ACQUISIZIONE	Valore acquisizione	119.473,06	119.473,06	REGIONE	
35624	ALTRI TERRENI NAC	1.2.2.02.13.99.999	Indisponibile	3	84	11.910	PG	TODI		No	10/12/1990	ACQUISIZIONE	Valore acquisizione	30.132,30	30.132,30	REGIONE	
35630	ALTRI TERRENI NAC	1.2.2.02.13.99.999	Indisponibile	5	445	4.320	PG	TODI		No	10/12/1990	ACQUISIZIONE	Valore acquisizione	10.929,60	10.929,60	REGIONE	
35627	ALTRI TERRENI NAC	1.2.2.02.13.99.999	Indisponibile	3	465	12.499	PG	TODI		No	10/12/1990	ACQUISIZIONE	Valore acquisizione	31.622,47	31.622,47	REGIONE	

PATRIMONIO IMMOBILIARE REGIONE UMBRIA
Prospetto Terreni al 31/12/2019

Sviluppumbria S.p.A.

Numero Identificativo (da sistema informativo)	Classificazione secondo il piano dei conti dello Stato Patrimoniale in base al D.lgs.118/2011 (Descrizione)	Classificazione secondo il piano dei conti dello Stato Patrimoniale in base al D.lgs.118/2011 (Codice)	Classificazione ai sensi del codice civile (demaniale,disponibile, indisponibile)	Foglio	Particella	Superficie mq	Provincia	Comune	Località	Bene soggetto ad ammortamento	Data di acquisizione	Modalità di acquisizione	Criterio di valutazione secondo i principi del D.lgs 118/2011	Valore dell'immobile secondo i principi del D.lgs 118/2011 al 31/12/2019 (euro)	Valore dell'immobile secondo i principi del D.lgs 118/2011 al 31/12/2018 (euro)	Ente Gestore	Note
35632	ALTRI TERRENI NAC	1.2.2.02.13.99.999	Indisponibile	5	713	2.217	PG	TODI		No	10/12/1990	ACQUISIZIONE	Valore acquisizione	5.609,01	5.609,01	REGIONE	
35629	ALTRI TERRENI NAC	1.2.2.02.13.99.999	Indisponibile	5	442	1.010	PG	TODI		No	10/12/1990	ACQUISIZIONE	Valore acquisizione	2.555,30	2.555,30	REGIONE	
35628	ALTRI TERRENI NAC	1.2.2.02.13.99.999	Indisponibile	5	2	1.650	PG	TODI		No	10/12/1990	ACQUISIZIONE	Valore acquisizione	4.174,50	4.174,50	REGIONE	
35635	ALTRI TERRENI NAC	1.2.2.02.13.99.999	Indisponibile	2	816	60	PG	TODI		No	10/12/1990	ACQUISIZIONE	Valore acquisizione	151,80	151,80	REGIONE	
35634	ALTRI TERRENI NAC	1.2.2.02.13.99.999	Indisponibile	2	814	6.774	PG	TODI		No	10/12/1990	ACQUISIZIONE	Valore acquisizione	17.138,22	17.138,22	REGIONE	
35633	ALTRI TERRENI NAC	1.2.2.02.13.99.999	Indisponibile	5	714	3.976	PG	TODI		No	10/12/1990	ACQUISIZIONE	Valore acquisizione	10.059,28	10.059,28	REGIONE	
35631	ALTRI TERRENI NAC	1.2.2.02.13.99.999	Indisponibile	5	712	4.553	PG	TODI		No	10/12/1990	ACQUISIZIONE	Valore acquisizione	11.519,09	11.519,09	REGIONE	
35625	ALTRI TERRENI NAC	1.2.2.02.13.99.999	Indisponibile	3	85	4.810	PG	TODI		No	10/12/1990	ACQUISIZIONE	Valore acquisizione	12.169,30	12.169,30	REGIONE	
35626	ALTRI TERRENI NAC	1.2.2.02.13.99.999	Indisponibile	3	213	3.990	PG	TODI		No	10/12/1990	ACQUISIZIONE	Valore acquisizione	10.094,70	10.094,70	REGIONE	
40783	TERRENI AGRICOLI	1.2.2.02.13.01.001	Indisponibile	31	531	481	PG	TREVI	Rio Secco	No	31/12/2015	ACQUISIZIONE	Valore acquisizione	143,86	143,86	AGENZIA FORESTALE REGIONALE	
40786	TERRENI AGRICOLI	1.2.2.02.13.01.001	Indisponibile	31	533	3.075	PG	TREVI	Rio Secco	No	31/12/2015	ACQUISIZIONE	Valore acquisizione	919,69	919,69	AGENZIA FORESTALE REGIONALE	
40784	TERRENI AGRICOLI	1.2.2.02.13.01.001	Indisponibile	31	532	356	PG	TREVI	Rio Secco	No	31/12/2015	ACQUISIZIONE	Valore acquisizione	106,48	106,48	AGENZIA FORESTALE REGIONALE	
40756	TERRENI AGRICOLI	1.2.2.02.13.01.001	Indisponibile	31	44	40.810	PG	TREVI	Rio Secco	No	31/12/2015	ACQUISIZIONE	Valore acquisizione	12.205,72	12.205,72	AGENZIA FORESTALE REGIONALE	
40797	TERRENI AGRICOLI	1.2.2.02.13.01.001	Indisponibile	31	535	17	PG	TREVI	Rio Secco	No	31/12/2015	ACQUISIZIONE	Valore acquisizione	5,08	5,08	AGENZIA FORESTALE REGIONALE	
40787	TERRENI AGRICOLI	1.2.2.02.13.01.001	Indisponibile	31	534	15	PG	TREVI	Rio Secco	No	31/12/2015	ACQUISIZIONE	Valore acquisizione	4,49	4,49	AGENZIA FORESTALE REGIONALE	
40772	TERRENI AGRICOLI	1.2.2.02.13.01.001	Indisponibile	31	86	570	PG	TREVI	Rio Secco	No	31/12/2015	ACQUISIZIONE	Valore acquisizione	170,48	170,48	AGENZIA FORESTALE REGIONALE	
40770	TERRENI AGRICOLI	1.2.2.02.13.01.001	Indisponibile	31	82	20.400	PG	TREVI	Rio Secco	No	31/12/2015	ACQUISIZIONE	Valore acquisizione	6.101,36	6.101,36	AGENZIA FORESTALE REGIONALE	
40767	TERRENI AGRICOLI	1.2.2.02.13.01.001	Indisponibile	31	79	1.280	PG	TREVI	Rio Secco	No	31/12/2015	ACQUISIZIONE	Valore acquisizione	382,83	382,83	AGENZIA FORESTALE REGIONALE	
40762	TERRENI AGRICOLI	1.2.2.02.13.01.001	Indisponibile	31	49	493.653	PG	TREVI	Rio Secco	No	31/12/2015	ACQUISIZIONE	Valore acquisizione	147.644,89	147.644,89	AGENZIA FORESTALE REGIONALE	
40798	TERRENI AGRICOLI	1.2.2.02.13.01.001	Indisponibile	31	541	109.938	PG	TREVI	Rio Secco	No	31/12/2015	ACQUISIZIONE	Valore acquisizione	32.880,96	32.880,96	AGENZIA FORESTALE REGIONALE	
40771	TERRENI AGRICOLI	1.2.2.02.13.01.001	Indisponibile	31	89	2.330	PG	TREVI	Rio Secco	No	31/12/2015	ACQUISIZIONE	Valore acquisizione	696,88	696,88	AGENZIA FORESTALE REGIONALE	
40765	TERRENI AGRICOLI	1.2.2.02.13.01.001	Indisponibile	31	77	107.363	PG	TREVI	Rio Secco	No	31/12/2015	ACQUISIZIONE	Valore acquisizione	32.110,82	32.110,82	AGENZIA FORESTALE REGIONALE	
40761	TERRENI AGRICOLI	1.2.2.02.13.01.001	Indisponibile	31	48	17.410	PG	TREVI	Rio Secco	No	31/12/2015	ACQUISIZIONE	Valore acquisizione	5.207,10	5.207,10	AGENZIA FORESTALE REGIONALE	

PATRIMONIO IMMOBILIARE REGIONE UMBRIA
Prospetto Terreni al 31/12/2019

Sviluppumbria S.p.A.

Numero Identificativo (da sistema informativo)	Classificazione secondo il piano dei conti dello Stato Patrimoniale in base al D.lgs.118/2011 (Descrizione)	Classificazione secondo il piano dei conti dello Stato Patrimoniale in base al D.lgs.118/2011 (Codice)	Classificazione ai sensi del codice civile (demaniale,disponibile, indisponibile)	Foglio	Particella	Superficie mq	Provincia	Comune	Località	Bene soggetto ad ammortamento	Data di acquisizione	Modalità di acquisizione	Criterio di valutazione secondo i principi del D.lgs 118/2011	Valore dell'immobile secondo i principi del D.lgs 118/2011 al 31/12/2019 (euro)	Valore dell'immobile secondo i principi del D.lgs 118/2011 al 31/12/2018 (euro)	Ente Gestore	Note
40754	TERRENI AGRICOLI	1.2.2.02.13.01.001	Indisponibile	31	40	34.430	PG	TREVI	Rio Secco	No	31/12/2015	ACQUISIZIONE	Valore acquisizione	10.297,54	10.297,54	AGENZIA FORESTALE REGIONALE	
40752	TERRENI AGRICOLI	1.2.2.02.13.01.001	Indisponibile	31	25	229.380	PG	TREVI	Rio Secco	No	31/12/2015	ACQUISIZIONE	Valore acquisizione	68.604,44	68.604,44	AGENZIA FORESTALE REGIONALE	
40757	TERRENI AGRICOLI	1.2.2.02.13.01.001	Indisponibile	31	46	955.210	PG	TREVI	Rio Secco	No	31/12/2015	ACQUISIZIONE	Valore acquisizione	285.690,30	285.690,30	AGENZIA FORESTALE REGIONALE	
40758	TERRENI AGRICOLI	1.2.2.02.13.01.001	Indisponibile	31	47	6.050	PG	TREVI	Rio Secco	No	31/12/2015	ACQUISIZIONE	Valore acquisizione	1.809,47	1.809,47	AGENZIA FORESTALE REGIONALE	
35669	TERRENI AGRICOLI	1.2.2.02.13.01.001	Indisponibile	27	1804	12.928	PG	TREVI		No	02/05/1980	TRASFERIMENTO A TITOLO GRATUITO	Valore catastale	21.352,50	21.352,50	AGENZIA FORESTALE REGIONALE	Il valore del bene è stato determinato con il criterio Valore Catastale in quanto non si conosce il valore di esproprio
40755	TERRENI AGRICOLI	1.2.2.02.13.01.001	Indisponibile	31	41	30.000	PG	TREVI	Rio Secco	No	31/12/2015	ACQUISIZIONE	Valore acquisizione	8.972,59	8.972,59	AGENZIA FORESTALE REGIONALE	
35689	TERRENI AGRICOLI	1.2.2.02.13.01.001	Indisponibile	5	26	8.560	PG	TUORO SUL TRASIMENO		No	29/03/1976	TRASFERIMENTO A TITOLO GRATUITO	Valore catastale	2.513,88	2.513,88	PROVINCIA	
35690	TERRENI AGRICOLI	1.2.2.02.13.01.001	Indisponibile	5	66	1.860	PG	TUORO SUL TRASIMENO		No	29/03/1976	TRASFERIMENTO A TITOLO GRATUITO	Valore catastale	172,25	172,25	PROVINCIA	
36096	TERRENI AGRICOLI	1.2.2.02.13.01.001	Indisponibile	17	184	24.670	PG	VALTOPINA		No	10/07/1975	TRASFERIMENTO A TITOLO GRATUITO	Valore catastale	6.210,75	6.210,75	AGENZIA FORESTALE REGIONALE	
36093	TERRENI AGRICOLI	1.2.2.02.13.01.001	Indisponibile	17	159	28.810	PG	VALTOPINA		No	10/07/1975	TRASFERIMENTO A TITOLO GRATUITO	Valore catastale	1.693,25	1.693,25	AGENZIA FORESTALE REGIONALE	
36095	TERRENI AGRICOLI	1.2.2.02.13.01.001	Indisponibile	17	183	17.340	PG	VALTOPINA		No	10/07/1975	TRASFERIMENTO A TITOLO GRATUITO	Valore catastale	1.163,50	1.163,50	AGENZIA FORESTALE REGIONALE	
36094	TERRENI AGRICOLI	1.2.2.02.13.01.001	Indisponibile	17	160	18.050	PG	VALTOPINA		No	10/07/1975	TRASFERIMENTO A TITOLO GRATUITO	Valore catastale	6.665,75	6.665,75	AGENZIA FORESTALE REGIONALE	
													Totali €	**55.319.396,67**	**55.848.472,29**		
														31/12/2019	31/12/2018		

Legenda:

- Variazioni/Aggiornamenti catastali effettuati e/o registrati anno 2019
- Espropri effettuati da Provincia di Perugia a favore della Regione Umbria
- Terreni trasferiti a Demanio dello Stato
- Terreni alienati/ceduti
- Aggiornamento classificazione ai sensi del codice civile (demaniale,disponibile, indisponibile)
- Inserimento della modalità di acquisizione e del valore
- Aggiornamento Classificazione secondo il piano dei conti dello Stato Patrimoniale in base al D.lgs.118/2011

PATRIMONIO IMMOBILIARE REGIONE UMBRIA
Prospetto Terreni al 31/12/2019 - Variazioni/Aggiornamenti catastali effettuati e/o registrati anno 2019

Sviluppumbria S.p.A.

Numero Identificativo (da sistema informativo)	Classificazione secondo il piano dei conti dello Stato Patrimoniale in base al D.lgs.118/2011 (Descrizione)	Classificazione secondo il piano dei conti dello Stato Patrimoniale in base al D.lgs.118/2011 (Codice)	Classificazione ai sensi del codice civile (demaniale,disponibile, indisponibile)	Foglio	Particella	Superficie mq	Provincia	Comune	Località	Bene soggetto ad ammortamento	Data di acquisizione	Modalità di acquisizione	Criterio di valutazione secondo i principi del D.lgs 118/2011	Valore dell'immobile secondo i principi del D.lgs 118/2011 al 31/12/2019 (euro)	Valore dell'immobile secondo i principi del D.lgs 118/2011 al 31/12/2018 (euro)	Ente Gestore	Note
41456	TERRENI DEMANIALI	1.2.2.01.03.01.001	Demaniale	8	1167	1.354	PG	GIANO DELL'UMBRIA		No	04/12/2009	TRASFERIMENTO A TITOLO GRATUITO		0,00	0,00	PROVINCIA	Particella originata con aggiornamento catastale del 2019 - Relitto stradale
30332	TERRENI DEMANIALI	1.2.2.01.03.01.001	Demaniale	12	168	6.370	PG	MAGIONE		No	04/12/2009	TRASFERIMENTO A TITOLO GRATUITO	Valore catastale	0,00	588,25	PROVINCIA	Particella soppressa con aggiornamento catastale del 2019
41457	TERRENI DEMANIALI	1.2.2.01.03.01.001	Demaniale	12	876	5.293	PG	MAGIONE		No	04/12/2009	TRASFERIMENTO A TITOLO GRATUITO	Valore catastale	489,13	0,00	PROVINCIA	Deriva dalla soppressione della part. 168 in 876 -877 e 878
41458	TERRENI DEMANIALI	1.2.2.01.03.01.001	Demaniale	12	877	39	PG	MAGIONE		No	04/12/2009	TRASFERIMENTO A TITOLO GRATUITO	Valore catastale	3,25	0,00	PROVINCIA	Deriva dalla soppressione della part. 168 in 876 -877 e 878
41459	TERRENI DEMANIALI	1.2.2.01.03.01.001	Demaniale	12	878	1.038	PG	MAGIONE		No	04/12/2009	TRASFERIMENTO A TITOLO GRATUITO	Valore catastale	95,88	0,00	PROVINCIA	Deriva dalla soppressione della part. 168 in 876 -877 e 878
40274	TERRENI DEMANIALI	1.2.2.01.03.01.001	Demaniale	23	525	100	TR	MONTELEONE D'ORVIETO		No	19/04/2012	ACQUISIZIONE	Valore catastale	1,63	0,00	CONSORZIO BONIFICA	Aggiornamento catastale anno 2019
40276	TERRENI DEMANIALI	1.2.2.01.03.01.001	Demaniale	23	528	160	TR	MONTELEONE D'ORVIETO		No	19/04/2012	ACQUISIZIONE	Valore catastale	3,25	0,00	CONSORZIO BONIFICA	Aggiornamento catastale anno 2019
40280	TERRENI DEMANIALI	1.2.2.01.03.01.001	Demaniale	23	531	60	TR	MONTELEONE D'ORVIETO		No	19/04/2012	ACQUISIZIONE	Valore catastale	1,63	0,00	CONSORZIO BONIFICA	Aggiornamento catastale anno 2019
40281	TERRENI DEMANIALI	1.2.2.01.03.01.001	Demaniale	23	540	10	TR	MONTELEONE D'ORVIETO		No	19/04/2012	ACQUISIZIONE	Valore catastale	1,63	0,00	CONSORZIO BONIFICA	Aggiornamento catastale anno 2019
40282	TERRENI DEMANIALI	1.2.2.01.03.01.001	Demaniale	23	541	30	TR	MONTELEONE D'ORVIETO		No	19/04/2012	ACQUISIZIONE	Valore catastale	1,63	0,00	CONSORZIO BONIFICA	Aggiornamento catastale anno 2019
37272	TERRENI DEMANIALI	1.2.2.01.03.01.001	Demaniale	32	19	900	TR	NARNI		No	13/11/2009	TRASFERIMENTO A TITOLO GRATUITO	Valore catastale	0,00	453,38	PROVINCIA	Particella soppressa con aggiornamento catastale del 2019
41412	TERRENI DEMANIALI	1.2.2.01.03.01.001	Demaniale	32	194	510	TR	NARNI		No	13/11/2009	TRASFERIMENTO A TITOLO GRATUITO	Valore catastale	256,75	0,00	PROVINCIA	Deriva dalla soppressione della part. 19 in 194 e 195
41413	TERRENI DEMANIALI	1.2.2.01.03.01.001	Demaniale	32	195	390	TR	NARNI		No	13/11/2009	TRASFERIMENTO A TITOLO GRATUITO	Valore catastale	196,63	0,00	PROVINCIA	Deriva dalla soppressione della part. 19 in 194 e 195
37273	TERRENI DEMANIALI	1.2.2.01.03.01.001	Demaniale	32	25	4.400	TR	NARNI		No	13/11/2009	TRASFERIMENTO A TITOLO GRATUITO	Valore catastale	0,00	2.214,88	PROVINCIA	Particella soppressa con aggiornamento catastale del 2019
41408	TERRENI DEMANIALI	1.2.2.01.03.01.001	Demaniale	32	182	3.390	TR	NARNI		No	13/11/2009	TRASFERIMENTO A TITOLO GRATUITO	Valore catastale	1.706,25	0,00	PROVINCIA	Deriva dalla soppressione della part. 25 in 182 e 183
41409	TERRENI DEMANIALI	1.2.2.01.03.01.001	Demaniale	32	183	1.010	TR	NARNI		No	13/11/2009	TRASFERIMENTO A TITOLO GRATUITO	Valore catastale	508,63	0,00	PROVINCIA	Deriva dalla soppressione della part. 25 in 182 e 183
37274	TERRENI DEMANIALI	1.2.2.01.03.01.001	Demaniale	32	100	130	TR	NARNI		No	13/11/2009	TRASFERIMENTO A TITOLO GRATUITO	Valore catastale	0,00	65,00	PROVINCIA	Particella soppressa con aggiornamento catastale del 2019
41410	TERRENI DEMANIALI	1.2.2.01.03.01.001	Demaniale	32	184	90	TR	NARNI		No	13/11/2009	TRASFERIMENTO A TITOLO GRATUITO	Valore catastale	45,50	0,00	PROVINCIA	Deriva dalla soppressione della part. 100 in 184 e 185
41411	TERRENI DEMANIALI	1.2.2.01.03.01.001	Demaniale	32	185	40	TR	NARNI		No	13/11/2009	TRASFERIMENTO A TITOLO GRATUITO	Valore catastale	19,50	0,00	PROVINCIA	Deriva dalla soppressione della part. 100 in 184 e 185
37281	TERRENI DEMANIALI	1.2.2.01.03.01.001	Demaniale	45	101	4.680	TR	NARNI		No	13/11/2009	TRASFERIMENTO A TITOLO GRATUITO	Valore catastale	0,00	2.356,25	PROVINCIA	Particella soppressa con aggiornamento catastale del 2019

ALLEGATO 1

PATRIMONIO IMMOBILIARE REGIONE UMBRIA
Prospetto Terreni al 31/12/2019 - Variazioni/Aggiornamenti catastali effettuati e/o registrati anno 2019

Sviluppumbria S.p.A.

Numero Identificativo (da sistema informativo)	Classificazione secondo il piano dei conti dello Stato Patrimoniale in base al D.lgs.118/2011 (Descrizione)	Classificazione secondo il piano dei conti dello Stato Patrimoniale in base al D.lgs.118/2011 (Codice)	Classificazione ai sensi del codice civile (demaniale,disponibile, indisponibile)	Foglio	Particella	Superficie mq	Provincia	Comune	Località	Bene soggetto ad ammortamento	Data di acquisizione	Modalità di acquisizione	Criterio di valutazione secondo i principi del D.lgs 118/2011	Valore dell'immobile secondo i principi del D.lgs 118/2011 al 31/12/2019 (euro)	Valore dell'immobile secondo i principi del D.lgs 118/2011 al 31/12/2018 (euro)	Ente Gestore	Note
41402	TERRENI DEMANIALI	1.2.2.01.03.01.001	Demaniale	45	158	3.040	TR	NARNI		No	13/11/2009	TRASFERIMENTO A TITOLO GRATUITO	Valore catastale	1.530,75	0,00	PROVINCIA	Deriva dalla soppressione della part. 101 in 158 e 159
41403	TERRENI DEMANIALI	1.2.2.01.03.01.001	Demaniale	45	159	1.640	TR	NARNI		No	13/11/2009	TRASFERIMENTO A TITOLO GRATUITO	Valore catastale	825,50	0,00	PROVINCIA	Deriva dalla soppressione della part. 101 in 158 e 159
37282	TERRENI DEMANIALI	1.2.2.01.03.01.001	Demaniale	45	102	3.120	TR	NARNI		No	13/11/2009	TRASFERIMENTO A TITOLO GRATUITO	Valore catastale	0,00	1.964,63	PROVINCIA	Particella soppressa con aggiornamento catastale del 2019
41404	TERRENI DEMANIALI	1.2.2.01.03.01.001	Demaniale	45	160	2.600	TR	NARNI		No	13/11/2009	TRASFERIMENTO A TITOLO GRATUITO	Valore catastale	1.636,38	0,00	PROVINCIA	Deriva dalla soppressione della part. 102 in 160 e 161
41405	TERRENI DEMANIALI	1.2.2.01.03.01.001	Demaniale	45	161	520	TR	NARNI		No	13/11/2009	TRASFERIMENTO A TITOLO GRATUITO	Valore catastale	326,63	0,00	PROVINCIA	Deriva dalla soppressione della part. 102 in 160 e 161
37283	TERRENI DEMANIALI	1.2.2.01.03.01.001	Demaniale	45	103	760	TR	NARNI		No	13/11/2009	TRASFERIMENTO A TITOLO GRATUITO	Valore catastale	0,00	115,38	PROVINCIA	Particella soppressa con aggiornamento catastale del 2019
41406	TERRENI DEMANIALI	1.2.2.01.03.01.001	Demaniale	45	162	690	TR	NARNI		No	13/11/2009	TRASFERIMENTO A TITOLO GRATUITO	Valore catastale	104,00	0,00	PROVINCIA	Deriva dalla soppressione della part. 103 in 162 e 163
41407	TERRENI DEMANIALI	1.2.2.01.03.01.001	Demaniale	45	163	70	TR	NARNI		No	13/11/2009	TRASFERIMENTO A TITOLO GRATUITO	Valore catastale	11,38	0,00	PROVINCIA	Deriva dalla soppressione della part. 103 in 162 e 163
41414	TERRENI DEMANIALI	1.2.2.01.03.01.001	Demaniale	32	181	1.600	TR	NARNI		No	13/11/2009	TRASFERIMENTO A TITOLO GRATUITO		0,00		PROVINCIA	Particella originata con aggiornamento catastale del 2019 - Relitto stradale
41415	TERRENI DEMANIALI	1.2.2.01.03.01.001	Demaniale	45	155	300	TR	NARNI		No	13/11/2009	TRASFERIMENTO A TITOLO GRATUITO		0,00		PROVINCIA	Particella originata con aggiornamento catastale del 2019 - Relitto stradale
37577	TERRENI DEMANIALI	1.2.2.01.03.01.001	Demaniale	157	409	65	TR	ORVIETO	Orvieto Scalo	No	22/03/2010	ACQUISIZIONE	Valore catastale	1,63	0,00	PROVINCIA	Aggiornamneto catastale/colturale anno 2019
37640	TERRENI DEMANIALI	1.2.2.01.03.01.001	Demaniale	157	406	30	TR	ORVIETO		No	06/03/2008	ACQUISIZIONE	Valore catastale	1,63	0,00	AGENZIA FORESTALE REGIONALE	Aggiornamneto catastale/colturale anno 2019
37641	TERRENI DEMANIALI	1.2.2.01.03.01.001	Demaniale	157	407	90	TR	ORVIETO		No	06/03/2008	ACQUISIZIONE	Valore catastale	1,63	0,00	AGENZIA FORESTALE REGIONALE	Aggiornamneto catastale/colturale anno 2019
37642	TERRENI DEMANIALI	1.2.2.01.03.01.001	Demaniale	157	410	36	TR	ORVIETO		No	06/03/2008	ACQUISIZIONE	Valore catastale	1,63	0,00	AGENZIA FORESTALE REGIONALE	Aggiornamneto catastale/colturale anno 2019
37643	TERRENI DEMANIALI	1.2.2.01.03.01.001	Demaniale	157	411	20	TR	ORVIETO		No	06/03/2008	ACQUISIZIONE	Valore catastale	1,63	0,00	AGENZIA FORESTALE REGIONALE	Aggiornamneto catastale/colturale anno 2019
31374	TERRENI DEMANIALI	1.2.2.01.03.01.001	Demaniale	64	1063	2.000	PG	PANICALE		No	24/03/2010	ESPROPRIO	Valore catastale	3.692,00	2.182,38	PROVINCIA	Aggiornamneto catastale/colturale registrato anno 2019
39911	TERRENI DEMANIALI	1.2.2.01.03.01.001	Demaniale	142	870	65	TR	TERNI		No	01/03/2013	TRASFERIMENTO A TITOLO GRATUITO	Valore catastale	0,00	0,00	PROVINCIA	Relitto stradale - attestazione attribuita d'ufficio, registrazione anno 2019
39870	TERRENI DEMANIALI	1.2.2.01.03.01.001	Demaniale	46	86	8.160	TR	TERNI		No	24/07/2007	DEVOLUZIONE	Valore catastale	0,00	0,00	UMBRIA TPL E MOBILITA' S.p.A.	Soppressa passata al CF, registrazione anno 2019
41094	TERRENI DEMANIALI	1.2.2.01.03.01.001	Demaniale	69	1419	250	TR	TERNI		No	24/07/2007	DEVOLUZIONE	Valore catastale	0,00	0,00	UMBRIA TPL E MOBILITA' S.p.A.	Variazione catastale d'ufficio, registrata nel 2019
41095	TERRENI DEMANIALI	1.2.2.01.03.01.001	Demaniale	69	70	360	TR	TERNI		No	24/07/2007	DEVOLUZIONE	Valore catastale	0,00	0,00	UMBRIA TPL E MOBILITA' S.p.A.	Variazione catastale d'ufficio, registrata nel 2019

PATRIMONIO IMMOBILIARE REGIONE UMBRIA
Prospetto Terreni al 31/12/2019 - Variazioni/Aggiornamenti catastali effettuati e/o registrati anno 2019

Sviluppumbria S.p.A.

Numero Identificativo (da sistema informativo)	Classificazione secondo il piano dei conti dello Stato Patrimoniale in base al D.lgs.118/2011 (Descrizione)	Classificazione secondo il piano dei conti dello Stato Patrimoniale in base al D.lgs.118/2011 (Codice)	Classificazione ai sensi del codice civile (demaniale,disponibile, indisponibile)	Foglio	Particella	Superficie mq	Provincia	Comune	Località	Bene soggetto ad ammortamento	Data di acquisizione	Modalità di acquisizione	Criterio di valutazione secondo i principi del D.lgs 118/2011	Valore dell'immobile secondo i principi del D.lgs 118/2011 al 31/12/2019 (euro)	Valore dell'immobile secondo i principi del D.lgs 118/2011 al 31/12/2018 (euro)	Ente Gestore	Note
41093	TERRENI DEMANIALI	1.2.2.01.03.01.001	Demaniale	66	1179	270	TR	TERNI		No	24/07/2007	DEVOLUZIONE	Valore catastale	0,00	0,00	UMBRIA TPL E MOBILITA' S.p.A.	Variazione catastale d'ufficio, registrata nel 2019
41319	TERRENI DEMANIALI	1.2.2.01.03.01.001	Demaniale	151	1370	920	PG	UMBERTIDE		No	24/07/2007	TRASFERIMENTO A TITOLO GRATUITO		0,00	0,00	UMBRIA TPL E MOBILITA' S.p.A.	Aggiornamento catastale registrato anno 2019 - area urbana
35968	TERRENI AGRICOLI	1.2.2.02.13.01.001	Disponibile	115	137	4.360	PG	UMBERTIDE		No	27/09/1979	TRASFERIMENTO A TITOLO GRATUITO	Valore catastale	0,00	365,63	REGIONE	Particella soppressa con aggiornamento catastale del 2019
28767	TERRENI AGRICOLI	1.2.2.02.13.01.001	Indisponibile	45	44	61.170	PG	ASSISI		No	28/05/1980	TRASFERIMENTO A TITOLO GRATUITO	Valore catastale	30.473,63	30.801,88	AGENZIA FORESTALE REGIONALE	Aggiornamento catastale anno 2019
29115	TERRENI AGRICOLI	1.2.2.02.13.01.001	Indisponibile	131	21	72.660	PG	ASSISI		No	10/07/1975	TRASFERIMENTO A TITOLO GRATUITO	Valore catastale	11.618,75	11.586,25	AGENZIA FORESTALE REGIONALE	Aggiornamento catastale anno 2019
29118	TERRENI AGRICOLI	1.2.2.02.13.01.001	Indisponibile	131	24	45.900	PG	ASSISI		No	10/07/1975	TRASFERIMENTO A TITOLO GRATUITO	Valore catastale	5.323,50	5.393,38	AGENZIA FORESTALE REGIONALE	Aggiornamento catastale anno 2019
29127	TERRENI AGRICOLI	1.2.2.02.13.01.001	Indisponibile	132	6	7.990	PG	ASSISI		No	10/07/1975	TRASFERIMENTO A TITOLO GRATUITO	Valore catastale	1.226,88	1.239,88	AGENZIA FORESTALE REGIONALE	Aggiornamento catastale anno 2019
29136	TERRENI AGRICOLI	1.2.2.02.13.01.001	Indisponibile	133	1	148.250	PG	ASSISI		No	10/07/1975	TRASFERIMENTO A TITOLO GRATUITO	Valore catastale	23.944,38	23.638,88	AGENZIA FORESTALE REGIONALE	Aggiornamento catastale anno 2019
29145	TERRENI AGRICOLI	1.2.2.02.13.01.001	Indisponibile	133	10	1.180	PG	ASSISI		No	10/07/1975	TRASFERIMENTO A TITOLO GRATUITO	Valore catastale	151,13	138,13	AGENZIA FORESTALE REGIONALE	Aggiornamento catastale anno 2019
29370	TERRENI AGRICOLI	1.2.2.02.13.01.001	Indisponibile	165	15	55.660	PG	ASSISI		No	10/07/1975	TRASFERIMENTO A TITOLO GRATUITO	Valore catastale	8.614,13	8.875,75	AGENZIA FORESTALE REGIONALE	Aggiornamento catastale anno 2019
26747	TERRENI AGRICOLI	1.2.2.02.13.01.001	Indisponibile	164	31	1.450	PG	CITTA' DI CASTELLO		No	28/05/1980	TRASFERIMENTO A TITOLO GRATUITO	Valore catastale	159,25	487,50	AGENZIA FORESTALE REGIONALE	Variazione colturale anno 2019
26748	TERRENI AGRICOLI	1.2.2.02.13.01.001	Indisponibile	164	32	960	PG	CITTA' DI CASTELLO		No	28/05/1980	TRASFERIMENTO A TITOLO GRATUITO	Valore catastale	37,38	201,50	AGENZIA FORESTALE REGIONALE	Variazione colturale anno 2019
26767	TERRENI AGRICOLI	1.2.2.02.13.01.001	Indisponibile	164	58	920	PG	CITTA' DI CASTELLO		No	28/05/1980	TRASFERIMENTO A TITOLO GRATUITO	Valore catastale	60,13	61,75	AGENZIA FORESTALE REGIONALE	Variazione colturale anno 2019
40602	TERRENI EDIFICABILI	1.2.2.02.13.02.001	Indisponibile	65	51	13.000	PG	CITTA' DI CASTELLO		No	15/07/2015	ESPROPRIO	Valore acquisizione	0,00	73.352,26	REGIONE	Rispetto al 2016 è stato assegnata la corretta classificazione secondo il piano dei conti dello Stato Patrimoniale in base al D.lgs.118/2011 -La precedente classificazione era "ALTRI TERRENI NAC" - Immobile soppresso con aggiornamento catastale del 2019
41377	TERRENI EDIFICABILI	1.2.2.02.13.02.001	Indisponibile	65	637	626	PG	CITTA' DI CASTELLO		No	15/07/2015	ESPROPRIO	Valore acquisizione	3.532,19	0,00	REGIONE	Rispetto al 2016 è stato assegnata la corretta classificazione secondo il piano dei conti dello Stato Patrimoniale in base al D.lgs.118/2011 -La precedente classificazione era "ALTRI TERRENI NAC" - Deriva dalla soppressione della part.lla 51 in 637 - 665 e ex 635 (667 - CF) e 636 (664 - CF)
41375	TERRENI EDIFICABILI	1.2.2.02.13.02.001	Indisponibile	65	665	2.411	PG	CITTA' DI CASTELLO		No	15/07/2015	ESPROPRIO	Valore acquisizione	13.604,02	0,00	REGIONE	Rispetto al 2016 è stato assegnata la corretta classificazione secondo il piano dei conti dello Stato Patrimoniale in base al D.lgs.118/2011 -La precedente classificazione era "ALTRI TERRENI NAC" - Deriva dalla soppressione della part.lla 51 in 637 - 665 e ex 635 (667 - CF) e 636 (664 - CF)
40603	TERRENI EDIFICABILI	1.2.2.02.13.02.001	Indisponibile	65	606	81	PG	CITTA' DI CASTELLO		No	15/07/2015	ESPROPRIO	Valore acquisizione	0,00	535,01	REGIONE	Rispetto al 2016 è stato assegnata la corretta classificazione secondo il piano dei conti dello Stato Patrimoniale in base al D.lgs.118/2011 -La precedente classificazione era "ALTRI TERRENI NAC" - Immobile soppresso con aggiornamento catastale del 2019 passato al CF (part.lla 664)
40604	TERRENI EDIFICABILI	1.2.2.02.13.02.001	Indisponibile	65	591	484	PG	CITTA' DI CASTELLO		No	15/07/2015	ESPROPRIO	Valore acquisizione	0,00	2.267,54	REGIONE	Rispetto al 2016 è stato assegnata la corretta classificazione secondo il piano dei conti dello Stato Patrimoniale in base al D.lgs.118/2011 -La precedente classificazione era "ALTRI TERRENI NAC" - Immobile soppresso con aggiornamento catastale del 2019 passato al CF (part.lla 664)
40605	TERRENI EDIFICABILI	1.2.2.02.13.02.001	Indisponibile	65	589	45.080	PG	CITTA' DI CASTELLO		No	15/07/2015	ESPROPRIO	Valore acquisizione	0,00	211.200,11	REGIONE	Rispetto al 2016 è stato assegnata la corretta classificazione secondo il piano dei conti dello Stato Patrimoniale in base al D.lgs.118/2011 -La precedente classificazione era "ALTRI TERRENI NAC" - Immobile soppresso con aggiornamento catastale del 2019 passato al CF (part.lla 664)
40606	TERRENI EDIFICABILI	1.2.2.02.13.02.001	Indisponibile	65	590	418	PG	CITTA' DI CASTELLO		No	15/07/2015	ESPROPRIO	Valore acquisizione	0,00	1.958,33	REGIONE	Rispetto al 2016 è stato assegnata la corretta classificazione secondo il piano dei conti dello Stato Patrimoniale in base al D.lgs.118/2011 -La precedente classificazione era "ALTRI TERRENI NAC" - - Immobile soppresso con aggiornamento catastale del 2019 passato al CF (part.lla 664)

ALLEGATO 1

PATRIMONIO IMMOBILIARE REGIONE UMBRIA
Prospetto Terreni al 31/12/2019 - Variazioni/Aggiornamenti catastali effettuati e/o registrati anno 2019

Sviluppumbria S.p.A.

Numero Identificativo (da sistema informativo)	Classificazione secondo il piano dei conti dello Stato Patrimoniale in base al D.lgs.118/2011 (Descrizione)	Classificazione secondo il piano dei conti dello Stato Patrimoniale in base al D.lgs.118/2011 (Codice)	Classificazione ai sensi del codice civile (demaniale,disponibile, indisponibile)	Foglio	Particella	Superficie mq	Provincia	Comune	Località	Bene soggetto ad ammortamento	Data di acquisizione	Modalità di acquisizione	Criterio di valutazione secondo i principi del D.lgs 118/2011	Valore dell'immobile secondo i principi del D.lgs 118/2011 al 31/12/2019 (euro)	Valore dell'immobile secondo i principi del D.lgs 118/2011 al 31/12/2018 (euro)	Ente Gestore	Note
40607	ALTRI TERRENI NAC	1.2.2.02.13.99.999	Indisponibile	65	609	253	PG	CITTA' DI CASTELLO		No	15/07/2015	ESPROPRIO	Valore acquisizione	0,00	3.705,77	REGIONE	Particella soppressa con aggiornamento catastale del 2019
41398	ALTRI TERRENI NAC	1.2.2.02.13.99.999	Indisponibile	65	657	196	PG	CITTA' DI CASTELLO		No	15/07/2015	ESPROPRIO	Valore acquisizione	2.870,87	0,00	REGIONE	Deriva dalla soppressione della part.lla 609 in 657 e 658
41399	ALTRI TERRENI NAC	1.2.2.02.13.99.999	Indisponibile	65	658	57	PG	CITTA' DI CASTELLO		No	15/07/2015	ESPROPRIO	Valore acquisizione	834,90	0,00	REGIONE	Deriva dalla soppressione della part.lla 609 in 657 e 658
40608	TERRENI EDIFICABILI	1.2.2.02.13.02.001	Indisponibile	65	53	11.640	PG	CITTA' DI CASTELLO		No	15/07/2015	ESPROPRIO	Valore acquisizione	0,00	80.088,61	REGIONE	Rispetto al 2016 è stato assegnata la corretta classificazione secondo il piano dei conti dello Stato Patrimoniale in base al D.lgs.118/2011 -La precedente classificazione era "ALTRI TERRENI NAC"- Immobile soppresso con aggiornamento catastale del 2019
41380	TERRENI EDIFICABILI	1.2.2.02.13.02.001	Indisponibile	65	639	2.052	PG	CITTA' DI CASTELLO		No	15/07/2015	ESPROPRIO	Valore acquisizione	14.118,71	0,00	REGIONE	Rispetto al 2016 è stato assegnata la corretta classificazione secondo il piano dei conti dello Stato Patrimoniale in base al D.lgs.118/2011 -La precedente classificazione era "ALTRI TERRENI NAC"- Deriva dalla soppressione della part.lla 53 in 639-640-641 e ex 638 (667 -CF)
41379	TERRENI EDIFICABILI	1.2.2.02.13.02.001	Indisponibile	65	640	327	PG	CITTA' DI CASTELLO		No	15/07/2015	ESPROPRIO	Valore acquisizione	2.249,91	0,00	REGIONE	Rispetto al 2016 è stato assegnata la corretta classificazione secondo il piano dei conti dello Stato Patrimoniale in base al D.lgs.118/2011 -La precedente classificazione era "ALTRI TERRENI NAC"- Deriva dalla soppressione della part.lla 53 in 639-640-641 e ex 638 (667 -CF)
41381	TERRENI EDIFICABILI	1.2.2.02.13.02.001	Indisponibile	65	641	11	PG	CITTA' DI CASTELLO		No	15/07/2015	ESPROPRIO	Valore acquisizione	75,69	0,00	REGIONE	Rispetto al 2016 è stato assegnata la corretta classificazione secondo il piano dei conti dello Stato Patrimoniale in base al D.lgs.118/2011 -La precedente classificazione era "ALTRI TERRENI NAC"- Deriva dalla soppressione della part.lla 53 in 639-640-641 e ex 638 (667 -CF)
40609	TERRENI EDIFICABILI	1.2.2.02.13.02.001	Indisponibile	65	594	16.789	PG	CITTA' DI CASTELLO		No	15/07/2015	ESPROPRIO	Valore acquisizione	0,00	115.516,12	REGIONE	Rispetto al 2016 è stato assegnata la corretta classificazione secondo il piano dei conti dello Stato Patrimoniale in base al D.lgs.118/2011 -La precedente classificazione era "ALTRI TERRENI NAC" - Immobile soppresso con aggiornamento catastale del 2019
41388	TERRENI EDIFICABILI	1.2.2.02.13.02.001	Indisponibile	65	647	8.383	PG	CITTA' DI CASTELLO		No	15/07/2015	ESPROPRIO	Valore acquisizione	57.678,93	0,00	REGIONE	Rispetto al 2016 è stato assegnata la corretta classificazione secondo il piano dei conti dello Stato Patrimoniale in base al D.lgs.118/2011 -La precedente classificazione era "ALTRI TERRENI NAC" - Deriva dalla soppressione della part.lla 594 in 647 e ex 648 (667 -CF)
40610	ALTRI TERRENI NAC	1.2.2.02.13.99.999	Indisponibile	65	56	5.050	PG	CITTA' DI CASTELLO		No	15/07/2015	ESPROPRIO	Valore acquisizione	0,00	18.437,07	REGIONE	Particella soppressa con aggiornamento catastale del 2019
41382	ALTRI TERRENI NAC	1.2.2.02.13.99.999	Indisponibile	65	642	3.875	PG	CITTA' DI CASTELLO		No	15/07/2015	ESPROPRIO	Valore acquisizione	14.147,26	0,00	REGIONE	Deriva dalla soppressione della part.lla 56 in 642 e 643
41383	ALTRI TERRENI NAC	1.2.2.02.13.99.999	Indisponibile	65	643	1.175	PG	CITTA' DI CASTELLO		No	15/07/2015	ESPROPRIO	Valore acquisizione	4.289,81	0,00	REGIONE	Deriva dalla soppressione della part.lla 56 in 642 e 643
40611	ALTRI TERRENI NAC	1.2.2.02.13.99.999	Indisponibile	65	73	180	PG	CITTA' DI CASTELLO		No	15/07/2015	ESPROPRIO	Valore acquisizione	0,00	657,16	REGIONE	Particella soppressa con aggiornamento catastale del 2019
41400	ALTRI TERRENI NAC	1.2.2.02.13.99.999	Indisponibile	65	659	115	PG	CITTA' DI CASTELLO		No	15/07/2015	ESPROPRIO	Valore acquisizione	419,85	0,00	REGIONE	Deriva dalla soppressione della part.lla 73 in 659 e 660
41401	ALTRI TERRENI NAC	1.2.2.02.13.99.999	Indisponibile	65	660	65	PG	CITTA' DI CASTELLO		No	15/07/2015	ESPROPRIO	Valore acquisizione	237,31	0,00	REGIONE	Deriva dalla soppressione della part.lla 73 in 659 e 660
40622	ALTRI TERRENI NAC	1.2.2.02.13.99.999	Indisponibile	65	116	2.280	PG	CITTA' DI CASTELLO		No	15/07/2015	ESPROPRIO	Valore acquisizione	0,00	0,00	REGIONE	Aggiornamento catastale anno 2019 - Immobile soppresso, è stato originato l'immobili: cod. 41370 e un immobile soppresso e passato al catasto fabbricati
41370	ALTRI TERRENI NAC	1.2.2.02.13.99.999	Indisponibile	65	633	954	PG	CITTA' DI CASTELLO		No	15/07/2015	ESPROPRIO	Valore acquisizione	3.578,94	8.553,44	REGIONE	Aggiornamento catastale anno 2019 -Deriva dalla soppressione del cod. 40622
40623	ALTRI TERRENI NAC	1.2.2.02.13.99.999	Indisponibile	65	587	1.390	PG	CITTA' DI CASTELLO		No	15/07/2015	ESPROPRIO	Valore acquisizione	0,00	5.740,17	REGIONE	Particella soppressa con aggiornamento catastale del 2019
41384	ALTRI TERRENI NAC	1.2.2.02.13.99.999	Indisponibile	65	644	1.295	PG	CITTA' DI CASTELLO		No	15/07/2015	ESPROPRIO	Valore acquisizione	5.347,86	0,00	REGIONE	Deriva dalla soppressione della part.lla 587 in 644 e 645
41385	ALTRI TERRENI NAC	1.2.2.02.13.99.999	Indisponibile	65	645	95	PG	CITTA' DI CASTELLO		No	15/07/2015	ESPROPRIO	Valore acquisizione	392,31	0,00	REGIONE	Deriva dalla soppressione della part.lla 587 in 644 e 645
40624	ALTRI TERRENI NAC	1.2.2.02.13.99.999	Indisponibile	65	596	245	PG	CITTA' DI CASTELLO		No	15/07/2015	ESPROPRIO	Valore acquisizione	0,00	1.229,60	REGIONE	Particella soppressa con aggiornamento catastale del 2019
41390	ALTRI TERRENI NAC	1.2.2.02.13.99.999	Indisponibile	65	649	151	PG	CITTA' DI CASTELLO		No	15/07/2015	ESPROPRIO	Valore acquisizione	757,84	0,00	REGIONE	Deriva dalla soppressione della part.lla 596 in 649 e 650

PATRIMONIO IMMOBILIARE REGIONE UMBRIA
Prospetto Terreni al 31/12/2019 - Variazioni/Aggiornamenti catastali effettuati e/o registrati anno 2019

Sviluppumbria S.p.A.

Numero Identificativo (da sistema informativo)	Classificazione secondo il piano dei conti dello Stato Patrimoniale in base al D.lgs.118/2011 (Descrizione)	Classificazione secondo il piano dei conti dello Stato Patrimoniale in base al D.lgs.118/2011 (Codice)	Classificazione ai sensi del codice civile (demaniale,disponibile, indisponibile)	Foglio	Particella	Superficie mq	Provincia	Comune	Località	Bene soggetto ad ammortamento	Data di acquisizione	Modalità di acquisizione	Criterio di valutazione secondo i principi del D.lgs 118/2011	Valore dell'immobile secondo i principi del D.lgs 118/2011 al 31/12/2019 (euro)	Valore dell'immobile secondo i principi del D.lgs 118/2011 al 31/12/2018 (euro)	Ente Gestore	Note
41391	ALTRI TERRENI NAC	1.2.2.02.13.99.999	Indisponibile	65	650	94	PG	CITTA' DI CASTELLO		No	15/07/2015	ESPROPRIO	Valore acquisizione	471,76	0,00	REGIONE	Deriva dalla soppressione della part.lla 596 in 649 e 650
40625	ALTRI TERRENI NAC	1.2.2.02.13.99.999	Indisponibile	65	598	271	PG	CITTA' DI CASTELLO		No	15/07/2015	ESPROPRIO	Valore acquisizione	0,00	1.239,08	REGIONE	Particella soppressa con aggiornamento catastale del 2019
41392	ALTRI TERRENI NAC	1.2.2.02.13.99.999	Indisponibile	65	651	187	PG	CITTA' DI CASTELLO		No	15/07/2015	ESPROPRIO	Valore acquisizione	855,01	0,00	REGIONE	Deriva dalla soppressione della part.lla 598 in 651 e 652
41393	ALTRI TERRENI NAC	1.2.2.02.13.99.999	Indisponibile	65	652	84	PG	CITTA' DI CASTELLO		No	15/07/2015	ESPROPRIO	Valore acquisizione	384,07	0,00	REGIONE	Deriva dalla soppressione della part.lla 598 in 651 e 652
40626	ALTRI TERRENI NAC	1.2.2.02.13.99.999	Indisponibile	65	600	267	PG	CITTA' DI CASTELLO		No	15/07/2015	ESPROPRIO	Valore acquisizione	0,00	1.186,58	REGIONE	Particella soppressa con aggiornamento catastale del 2019
41394	ALTRI TERRENI NAC	1.2.2.02.13.99.999	Indisponibile	65	653	190	PG	CITTA' DI CASTELLO		No	15/07/2015	ESPROPRIO	Valore acquisizione	844,38	0,00	REGIONE	Deriva dalla soppressione della part.lla 600 in 653 e 654
41395	ALTRI TERRENI NAC	1.2.2.02.13.99.999	Indisponibile	65	654	77	PG	CITTA' DI CASTELLO		No	15/07/2015	ESPROPRIO	Valore acquisizione	342,20	0,00	REGIONE	Deriva dalla soppressione della part.lla 600 in 653 e 654
40627	ALTRI TERRENI NAC	1.2.2.02.13.99.999	Indisponibile	65	602	126	PG	CITTA' DI CASTELLO		No	15/07/2015	ESPROPRIO	Valore acquisizione	0,00	547,15	REGIONE	Particella soppressa con aggiornamento catastale del 2019
41396	ALTRI TERRENI NAC	1.2.2.02.13.99.999	Indisponibile	65	655	90	PG	CITTA' DI CASTELLO		No	15/07/2015	ESPROPRIO	Valore acquisizione	390,82	0,00	REGIONE	Deriva dalla soppressione della part.lla 602 in 655 e 656
41397	ALTRI TERRENI NAC	1.2.2.02.13.99.999	Indisponibile	65	656	36	PG	CITTA' DI CASTELLO		No	15/07/2015	ESPROPRIO	Valore acquisizione	156,33	0,00	REGIONE	Deriva dalla soppressione della part.lla 602 in 655 e 656
41386	ALTRI TERRENI NAC	1.2.2.02.13.99.999	Indisponibile	65	662	182	PG	CITTA' DI CASTELLO		No	15/07/2015	ESPROPRIO	Valore acquisizione	0,00	0,00	REGIONE	Variazione d'ufficio del 2019 - Relitto stradale
40720	TERRENI AGRICOLI	1.2.2.02.13.01.001	Indisponibile	29	33	367.880	PG	DERUTA		No	31/12/2015	ACQUISIZIONE	Valore acquisizione	0,00	128.266,62	AGENZIA FORESTALE REGIONALE	Particella soppressa con aggiornamento catastale del 2019
41446	TERRENI AGRICOLI	1.2.2.02.13.01.001	Indisponibile	28	526	367.257	PG	DERUTA		No	31/12/2015	ACQUISIZIONE	Valore acquisizione	128.049,40	0,00	AGENZIA FORESTALE REGIONALE	Deriva dalla soppressione dell part.lla 33 in 526 - 527 - 528 - 529
41447	TERRENI AGRICOLI	1.2.2.02.13.01.001	Indisponibile	28	527	579	PG	DERUTA		No	31/12/2015	ACQUISIZIONE	Valore acquisizione	201,87	0,00	AGENZIA FORESTALE REGIONALE	Deriva dalla soppressione dell part.lla 33 in 526 - 527 - 528 - 529
41448	TERRENI AGRICOLI	1.2.2.02.13.01.001	Indisponibile	28	528	9	PG	DERUTA		No	31/12/2015	ACQUISIZIONE	Valore acquisizione	3,14	0,00	AGENZIA FORESTALE REGIONALE	Deriva dalla soppressione dell part.lla 33 in 526 - 527 - 528 - 529
41449	TERRENI AGRICOLI	1.2.2.02.13.01.001	Indisponibile	28	529	35	PG	DERUTA		No	31/12/2015	ACQUISIZIONE	Valore acquisizione	12,21	0,00	AGENZIA FORESTALE REGIONALE	Deriva dalla soppressione dell part.lla 33 in 526 - 527 - 528 - 529
40719	TERRENI AGRICOLI	1.2.2.02.13.01.001	Indisponibile	28	88	71.235	PG	DERUTA		No	31/12/2015	ACQUISIZIONE	Valore acquisizione	0,00	24.837,10	AGENZIA FORESTALE REGIONALE	Particella soppressa con aggiornamento catastale del 2019
41450	TERRENI AGRICOLI	1.2.2.02.13.01.001	Indisponibile	29	541	65.126	PG	DERUTA		No	31/12/2015	ACQUISIZIONE	Valore acquisizione	22.707,11	0,00	AGENZIA FORESTALE REGIONALE	Deriva dalla soppressione dell part.lla 88 in 541 - 542 - 543 - 544 - 545 - 546
41451	TERRENI AGRICOLI	1.2.2.02.13.01.001	Indisponibile	29	542	1.087	PG	DERUTA		No	31/12/2015	ACQUISIZIONE	Valore acquisizione	378,93	0,00	AGENZIA FORESTALE REGIONALE	Deriva dalla soppressione dell part.lla 88 in 541 - 542 - 543 - 544 - 545 - 546
41452	TERRENI AGRICOLI	1.2.2.02.13.01.001	Indisponibile	29	543	3.103	PG	DERUTA		No	31/12/2015	ACQUISIZIONE	Valore acquisizione	1.081,70	0,00	AGENZIA FORESTALE REGIONALE	Deriva dalla soppressione dell part.lla 88 in 541 - 542 - 543 - 544 - 545 - 546
41453	TERRENI AGRICOLI	1.2.2.02.13.01.001	Indisponibile	29	544	88	PG	DERUTA		No	31/12/2015	ACQUISIZIONE	Valore acquisizione	30,68	0,00	AGENZIA FORESTALE REGIONALE	Deriva dalla soppressione dell part.lla 88 in 541 - 542 - 543 - 544 - 545 - 546
41454	TERRENI AGRICOLI	1.2.2.02.13.01.001	Indisponibile	29	545	1.017	PG	DERUTA		No	31/12/2015	ACQUISIZIONE	Valore acquisizione	354,52	0,00	AGENZIA FORESTALE REGIONALE	Deriva dalla soppressione dell part.lla 88 in 541 - 542 - 543 - 544 - 545 - 546
41455	TERRENI AGRICOLI	1.2.2.02.13.01.001	Indisponibile	29	546	814	PG	DERUTA		No	31/12/2015	ACQUISIZIONE	Valore acquisizione	284,16	0,00	AGENZIA FORESTALE REGIONALE	Deriva dalla soppressione dell part.lla 88 in 541 - 542 - 543 - 544 - 545 - 546

PATRIMONIO IMMOBILIARE REGIONE UMBRIA
Prospetto Terreni al 31/12/2019 - Variazioni/Aggiornamenti catastali effettuati e/o registrati anno 2019

Sviluppumbria S.p.A.

Numero Identificativo (da sistema informativo)	Classificazione secondo il piano dei conti dello Stato Patrimoniale in base al D.lgs.118/2011 (Descrizione)	Classificazione secondo il piano dei conti dello Stato Patrimoniale in base al D.lgs.118/2011 (Codice)	Classificazione ai sensi del codice civile (demaniale,disponibile, indisponibile)	Foglio	Particella	Superficie mq	Provincia	Comune	Località	Bene soggetto ad ammortamento	Data di acquisizione	Modalità di acquisizione	Criterio di valutazione secondo i principi del D.lgs 118/2011	Valore dell'immobile secondo i principi del D.lgs 118/2011 al 31/12/2019 (euro)	Valore dell'immobile secondo i principi del D.lgs 118/2011 al 31/12/2018 (euro)	Ente Gestore	Note
29750	TERRENI AGRICOLI	1.2.2.02.13.01.001	Indisponibile	17	85	2.220	PG	GUBBIO		No	10/07/1975	TRASFERIMENTO A TITOLO GRATUITO	Valore catastale	225,88	117,00	AGENZIA FORESTALE REGIONALE	Aggiornamento catastale registrato nel 2019
29961	TERRENI AGRICOLI	1.2.2.02.13.01.001	Indisponibile	25	37	24.900	PG	GUBBIO		No	10/07/1975	TRASFERIMENTO A TITOLO GRATUITO	Valore catastale	1.717,63	6.269,25	AGENZIA FORESTALE REGIONALE	Aggiornamento catastale del 2019
29978	TERRENI AGRICOLI	1.2.2.02.13.01.001	Indisponibile	25	55	14.200	PG	GUBBIO		No	10/07/1975	TRASFERIMENTO A TITOLO GRATUITO	Valore catastale	953,88	2.978,63	AGENZIA FORESTALE REGIONALE	Aggiornamento catastale del 2019
30230	TERRENI AGRICOLI	1.2.2.02.13.01.001	Indisponibile	36	46	27.480	PG	GUBBIO		No	10/07/1975	TRASFERIMENTO A TITOLO GRATUITO	Valore catastale	6.919,25	2.195,38	AGENZIA FORESTALE REGIONALE	Aggiornamento catastale del 2019
30231	TERRENI AGRICOLI	1.2.2.02.13.01.001	Indisponibile	36	47	11.790	PG	GUBBIO		No	10/07/1975	TRASFERIMENTO A TITOLO GRATUITO	Valore catastale	2.968,88	2.577,25	AGENZIA FORESTALE REGIONALE	Aggiornamento catastale del 2019
33450	TERRENI AGRICOLI	1.2.2.02.13.01.001	Indisponibile	72	15	49.100	PG	PIETRALUNGA		No	10/07/1975	TRASFERIMENTO A TITOLO GRATUITO	Valore catastale	12.361,38	12.356,50	AGENZIA FORESTALE REGIONALE	Aggiornamento catastale registrato anno 2019
34145	TERRENI AGRICOLI	1.2.2.02.13.01.001	Indisponibile	97	3	3.870	PG	PIETRALUNGA		No	10/07/1975	TRASFERIMENTO A TITOLO GRATUITO	Valore catastale	325,00	1.137,50	AGENZIA FORESTALE REGIONALE	Aggiornamento catastale anno 2019
34173	TERRENI AGRICOLI	1.2.2.02.13.01.001	Indisponibile	97	32	3.760	PG	PIETRALUNGA		No	10/07/1975	TRASFERIMENTO A TITOLO GRATUITO	Valore catastale	315,25	442,00	AGENZIA FORESTALE REGIONALE	Aggiornamento catastale anno 2019
40661	TERRENI EDIFICABILI	1.2.2.02.13.02.001	Indisponibile	75	1024	10	PG	SAN GIUSTINO		No	15/07/2015	ESPROPRIO	Valore acquisizione	0,00	56,42	REGIONE	Particella soppressa ed unita alla partò 1055 del CF, aggiornamento del 2019
40658	TERRENI EDIFICABILI	1.2.2.02.13.02.001	Indisponibile	75	1021	14.827	PG	SAN GIUSTINO		No	15/07/2015	ESPROPRIO	Valore acquisizione	0,00	83.661,08	REGIONE	Particella soppressa ed unita alla partò 1055 del CF, aggiornamento del 2019
40662	TERRENI EDIFICABILI	1.2.2.02.13.02.001	Indisponibile	75	1030	11.013	PG	SAN GIUSTINO		No	15/07/2015	ESPROPRIO	Valore acquisizione	0,00	57.581,58	REGIONE	Particella soppressa ed unita alla partò 1055 del CF, aggiornamento del 2019
40663	ALTRI TERRENI NAC	1.2.2.02.13.99.999	Indisponibile	75	1026	170	PG	SAN GIUSTINO		No	15/07/2015	ESPROPRIO	Valore acquisizione	0,00	983,36	REGIONE	Particella soppressa ed unita alla partò 1055 del CF, aggiornamento del 2019
38999	TERRENI AGRICOLI	1.2.2.02.13.01.001	Indisponibile	84	47	62.790	TR	SAN VENANZO		No	28/05/1980	TRASFERIMENTO A TITOLO GRATUITO	Valore catastale	10.539,75	8.958,63	AGENZIA FORESTALE REGIONALE	Aggiornamento catastale anno 2019
41321	TERRENI AGRICOLI	1.2.2.02.13.01.001	Indisponibile	136	61	16.386	TR	SAN VENANZO		No	28/05/1980	TRASFERIMENTO A TITOLO GRATUITO	Valore catastale	1.925,63	0,00	AGENZIA FORESTALE REGIONALE	Aggiornamento catastale anno 2019
35074	TERRENI AGRICOLI	1.2.2.02.13.01.001	Indisponibile	6	501	54.333	PG	SPELLO		No	10/07/1975	TRASFERIMENTO A TITOLO GRATUITO	Valore catastale	9.119,50	7.440,88	AGENZIA FORESTALE REGIONALE	Aggiornamento catastale registrato anno 2019
34998	TERRENI AGRICOLI	1.2.2.02.13.01.001	Indisponibile	18	94	6.010	PG	SPELLO		No	29/09/2001	DEVOLUZIONE	Valore catastale	10.138,38	5.598,13	REGIONE	Aggiornamento catastale registrato anno 2019
35006	TERRENI AGRICOLI	1.2.2.02.13.01.001	Indisponibile	28	22	3.520	PG	SPELLO		No	29/09/2001	DEVOLUZIONE	Valore catastale	0,00	5.937,75	REGIONE	Particella soppressa con aggiornamento catastale del 2019
41463	TERRENI AGRICOLI	1.2.2.02.13.01.001	Indisponibile	28	936	2.376	PG	SPELLO		No	29/09/2001	DEVOLUZIONE	Valore catastale	4.007,25	0,00	REGIONE	Deriva dalla soppressione della part. 22 in 936 e 937
41464	TERRENI AGRICOLI	1.2.2.02.13.01.001	Indisponibile	28	937	1.144	PG	SPELLO		No	29/09/2001	DEVOLUZIONE	Valore catastale	1.930,50	0,00	REGIONE	Deriva dalla soppressione della part. 22 in 936 e 937
35015	TERRENI AGRICOLI	1.2.2.02.13.01.001	Indisponibile	28	910	9.190	PG	SPELLO		No	29/09/2001	DEVOLUZIONE	Valore catastale	8.560,50	15.626,00	REGIONE	Aggiornamento catastale registrato anno 2019
35073	TERRENI AGRICOLI	1.2.2.02.13.01.001	Indisponibile	5	507	11.215	PG	SPELLO		No	10/07/1975	TRASFERIMENTO A TITOLO GRATUITO	Valore catastale	5.646,88	5.841,88	AGENZIA FORESTALE REGIONALE	Aggiornamento catastale registrato anno 2019
35016	TERRENI AGRICOLI	1.2.2.02.13.01.001	Indisponibile	28	911	372	PG	SPELLO		No	29/09/2001	DEVOLUZIONE	Valore catastale	346,13	2.071,88	REGIONE	Aggiornamento catastale registrato anno 2019
35063	TERRENI AGRICOLI	1.2.2.02.13.01.001	Indisponibile	5	564	31.014	PG	SPELLO		No	10/07/1975	TRASFERIMENTO A TITOLO GRATUITO	Valore catastale	12.237,88	11.050,00	AGENZIA FORESTALE REGIONALE	Aggiornamento catastale registrato anno 2019

ALLEGATO 1

PATRIMONIO IMMOBILIARE REGIONE UMBRIA
Prospetto Terreni al 31/12/2019 - Variazioni/Aggiornamenti catastali effettuati e/o registrati anno 2019

Sviluppumbria S.p.A.

Numero Identificativo (da sistema informativo)	Classificazione secondo il piano dei conti dello Stato Patrimoniale in base al D.lgs.118/2011 (Descrizione)	Classificazione secondo il piano dei conti dello Stato Patrimoniale in base al D.lgs.118/2011 (Codice)	Classificazione ai sensi del codice civile (demaniale,disponibile, indisponibile)	Foglio	Particella	Superficie mq	Provincia	Comune	Località	Bene soggetto ad ammortamento	Data di acquisizione	Modalità di acquisizione	Criterio di valutazione secondo i principi del D.lgs 118/2011	Valore dell'immobile secondo i principi del D.lgs 118/2011 al 31/12/2019 (euro)	Valore dell'immobile secondo i principi del D.lgs 118/2011 al 31/12/2018 (euro)	Ente Gestore	Note
35005	TERRENI AGRICOLI	1.2.2.02.13.01.001	Indisponibile	28	20	35.315	PG	SPELLO		No	29/09/2001	DEVOLUZIONE	Valore catastale	0,00	32.898,13	REGIONE	Particella soppressa con aggiornamento catastale del 2019
41461	TERRENI AGRICOLI	1.2.2.02.13.01.001	Indisponibile	28	934	33.066	PG	SPELLO		No	29/09/2001	DEVOLUZIONE	Valore catastale	30.803,50	0,00	REGIONE	Deriva dalla soppressione della part. 22 in 934 e 935
41462	TERRENI AGRICOLI	1.2.2.02.13.01.001	Indisponibile	28	935	2.249	PG	SPELLO		No	29/09/2001	DEVOLUZIONE	Valore catastale	2.094,63	0,00	REGIONE	Deriva dalla soppressione della part. 22 in 934 e 935
35009	TERRENI AGRICOLI	1.2.2.02.13.01.001	Indisponibile	28	23	2.085	PG	SPELLO		No	29/09/2001	DEVOLUZIONE	Valore catastale	0,00	3.516,50	REGIONE	Particella soppressa con aggiornamento catastale del 2019
41465	TERRENI AGRICOLI	1.2.2.02.13.01.001	Indisponibile	28	938	2.058	PG	SPELLO		No	29/09/2001	DEVOLUZIONE	Valore catastale	3.471,00	0,00	REGIONE	Deriva dalla soppressione della part. 22 in 938 e 939
41466	TERRENI AGRICOLI	1.2.2.02.13.01.001	Indisponibile	28	939	27	PG	SPELLO		No	29/09/2001	DEVOLUZIONE	Valore catastale	45,50	0,00	REGIONE	Deriva dalla soppressione della part. 22 in 938 e 939
40976	TERRENI EDIFICABILI	1.2.2.02.13.02.001	Indisponibile	67	687	3.864	PG	SPOLETO	FRAZIONE SAN GIACOMO	No	23/12/2016	ACQUISIZIONE	Valore acquisizione	0,00	134.865,34	REGIONE	Particella soppressa con aggiornamento catastale del 2019
40983	TERRENI EDIFICABILI	1.2.2.02.13.02.001	Indisponibile	67	737	13.684	PG	SPOLETO	FRAZIONE SAN GIACOMO	No	23/12/2016	ACQUISIZIONE	Valore acquisizione	0,00	24.100,43	REGIONE	Particella soppressa con aggiornamento catastale del 2019
40986	TERRENI EDIFICABILI	1.2.2.02.13.02.001	Indisponibile	67	741	3.089	PG	SPOLETO	FRAZIONE SAN GIACOMO	No	23/12/2016	ACQUISIZIONE	Valore acquisizione	0,00	107.815,49	REGIONE	Particella soppressa con aggiornamento catastale del 2019
40987	TERRENI EDIFICABILI	1.2.2.02.13.02.001	Indisponibile	67	744	4.003	PG	SPOLETO	FRAZIONE SAN GIACOMO	No	23/12/2016	ACQUISIZIONE	Valore acquisizione	0,00	139.716,86	REGIONE	Particella soppressa con aggiornamento catastale del 2019
40989	TERRENI EDIFICABILI	1.2.2.02.13.02.001	Indisponibile	67	748	2.312	PG	SPOLETO	FRAZIONE SAN GIACOMO	No	23/12/2016	ACQUISIZIONE	Valore acquisizione	0,00	80.695,82	REGIONE	Particella soppressa con aggiornamento catastale del 2019
40992	TERRENI EDIFICABILI	1.2.2.02.13.02.001	Indisponibile	67	747	1.663	PG	SPOLETO	FRAZIONE SAN GIACOMO	No	23/12/2016	ACQUISIZIONE	Valore acquisizione	0,00	58.043,76	REGIONE	Particella soppressa con aggiornamento catastale del 2019
40993	TERRENI EDIFICABILI	1.2.2.02.13.02.001	Indisponibile	67	749	3.419	PG	SPOLETO	FRAZIONE SAN GIACOMO	No	23/12/2016	ACQUISIZIONE	Valore acquisizione	0,00	119.333,49	REGIONE	Particella soppressa con aggiornamento catastale del 2019
40994	TERRENI EDIFICABILI	1.2.2.02.13.02.001	Indisponibile	67	750	2.426	PG	SPOLETO	FRAZIONE SAN GIACOMO	No	23/12/2016	ACQUISIZIONE	Valore acquisizione	0,00	84.674,77	REGIONE	Particella soppressa con aggiornamento catastale del 2019
40998	TERRENI EDIFICABILI	1.2.2.02.13.02.001	Indisponibile	67	763	10.320	PG	SPOLETO	FRAZIONE SAN GIACOMO	No	23/12/2016	ACQUISIZIONE	Valore acquisizione	0,00	360.199,36	REGIONE	Particella soppressa con aggiornamento catastale del 2019
40999	TERRENI EDIFICABILI	1.2.2.02.13.02.001	Indisponibile	67	764	3.814	PG	SPOLETO	FRAZIONE SAN GIACOMO	No	23/12/2016	ACQUISIZIONE	Valore acquisizione	0,00	133.120,19	REGIONE	Particella soppressa con aggiornamento catastale del 2019
41000	TERRENI EDIFICABILI	1.2.2.02.13.02.001	Indisponibile	67	784	8.688	PG	SPOLETO	FRAZIONE SAN GIACOMO	No	23/12/2016	ACQUISIZIONE	Valore acquisizione	0,00	303.237,60	REGIONE	Particella soppressa con aggiornamento catastale del 2019
41001	TERRENI EDIFICABILI	1.2.2.02.13.02.001	Indisponibile	67	785	26	PG	SPOLETO	FRAZIONE SAN GIACOMO	No	23/12/2016	ACQUISIZIONE	Valore acquisizione	907,48	1.500,83	REGIONE	Particsdla con aggiornamento catastale anno 2019, superficie ridotta
40950	TERRENI EDIFICABILI	1.2.2.02.13.02.001	Indisponibile	67	74	3.780	PG	SPOLETO	FRAZIONE SAN GIACOMO	No	23/12/2016	ACQUISIZIONE	Valore acquisizione	0,00	131.933,46	REGIONE	Particella soppressa con aggiornamento catastale del 2019
40951	TERRENI EDIFICABILI	1.2.2.02.13.02.001	Indisponibile	67	106	4.500	PG	SPOLETO	FRAZIONE SAN GIACOMO	No	23/12/2016	ACQUISIZIONE	Valore acquisizione	0,00	157.063,67	REGIONE	Particella soppressa con aggiornamento catastale del 2019
40956	TERRENI EDIFICABILI	1.2.2.02.13.02.001	Indisponibile	67	180	590	PG	SPOLETO	FRAZIONE SAN GIACOMO	No	23/12/2016	ACQUISIZIONE	Valore acquisizione	0,00	20.592,80	REGIONE	Particella soppressa con aggiornamento catastale del 2019
40961	TERRENI EDIFICABILI	1.2.2.02.13.02.001	Indisponibile	67	199	612	PG	SPOLETO	FRAZIONE SAN GIACOMO	No	23/12/2016	ACQUISIZIONE	Valore acquisizione	0,00	21.360,66	REGIONE	Particella soppressa con aggiornamento catastale del 2019
40962	TERRENI AGRICOLI	1.2.2.02.13.01.001	Indisponibile	67	513	1.765	PG	SPOLETO	FRAZIONE SAN GIACOMO	No	23/12/2016	ACQUISIZIONE	Valore acquisizione	0,00	3.108,54	REGIONE	Particella soppressa con aggiornamento catastale del 2019

PATRIMONIO IMMOBILIARE REGIONE UMBRIA
Prospetto Terreni al 31/12/2019 - Variazioni/Aggiornamenti catastali effettuati e/o registrati anno 2019

Sviluppumbria S.p.A.

Numero Identificativo (da sistema informativo)	Classificazione secondo il piano dei conti dello Stato Patrimoniale in base al D.lgs.118/2011 (Descrizione)	Classificazione secondo il piano dei conti dello Stato Patrimoniale in base al D.lgs.118/2011 (Codice)	Classificazione ai sensi del codice civile (demaniale,disponibile, indisponibile)	Foglio	Particella	Superficie mq	Provincia	Comune	Località	Bene soggetto ad ammortamento	Data di acquisizione	Modalità di acquisizione	Criterio di valutazione secondo i principi del D.lgs 118/2011	Valore dell'immobile secondo i principi del D.lgs 118/2011 al 31/12/2019 (euro)	Valore dell'immobile secondo i principi del D.lgs 118/2011 al 31/12/2018 (euro)	Ente Gestore	Note
40963	TERRENI EDIFICABILI	1.2.2.02.13.02.001	Indisponibile	67	577	4.079	PG	SPOLETO	FRAZIONE SAN GIACOMO	No	23/12/2016	ACQUISIZIONE	Valore acquisizione	0,00	142.369,49	REGIONE	Particella soppressa con aggiornamento catastale del 2019
40954	TERRENI EDIFICABILI	1.2.2.02.13.02.001	Indisponibile	67	107	1.830	PG	SPOLETO	FRAZIONE SAN GIACOMO	No	23/12/2016	ACQUISIZIONE	Valore acquisizione	0,00	63.872,56	REGIONE	Particella soppressa con aggiornamento catastale del 2019
40959	TERRENI EDIFICABILI	1.2.2.02.13.02.001	Indisponibile	67	198	1.778	PG	SPOLETO	FRAZIONE SAN GIACOMO	No	23/12/2016	ACQUISIZIONE	Valore acquisizione	0,00	62.057,60	REGIONE	Particella soppressa con aggiornamento catastale del 2019
41331	TERRENI AGRICOLI	1.2.2.02.13.01.001	Indisponibile	67	852	182	PG	SPOLETO	FRAZIONE SAN GIACOMO	No	23/12/2016	ACQUISIZIONE	Valore acquisizione	320,54	0,00	REGIONE	Area industriale San Giacomo di Spoleto - Aggiornamento catastale anno 2019
41336	TERRENI EDIFICABILI	1.2.2.02.13.02.001	Indisponibile	67	858	2.010	PG	SPOLETO	FRAZIONE SAN GIACOMO	No	23/12/2016	ACQUISIZIONE	Valore acquisizione	70.155,11	0,00	REGIONE	Area industriale San Giacomo di Spoleto - Aggiornamento catastale anno 2019
41325	TERRENI EDIFICABILI	1.2.2.02.13.02.001	Indisponibile	67	842	3.187	PG	SPOLETO	FRAZIONE SAN GIACOMO	No	23/12/2016	ACQUISIZIONE	Valore acquisizione	111.235,98	0,00	REGIONE	Area industriale San Giacomo di Spoleto - Aggiornamento catastale anno 2019
41338	TERRENI EDIFICABILI	1.2.2.02.13.02.001	Indisponibile	67	860	826	PG	SPOLETO	FRAZIONE SAN GIACOMO	No	23/12/2016	ACQUISIZIONE	Valore acquisizione	28.829,91	0,00	REGIONE	Area industriale San Giacomo di Spoleto - Aggiornamento catastale anno 2019
41357	TERRENI EDIFICABILI	1.2.2.02.13.02.001	Indisponibile	67	827	1.243	PG	SPOLETO	FRAZIONE SAN GIACOMO	No	23/12/2016	ACQUISIZIONE	Valore acquisizione	43.384,47	0,00	REGIONE	Area industriale San Giacomo di Spoleto - Aggiornamento catastale anno 2019
41358	TERRENI EDIFICABILI	1.2.2.02.13.02.001	Indisponibile	67	830	957	PG	SPOLETO	FRAZIONE SAN GIACOMO	No	23/12/2016	ACQUISIZIONE	Valore acquisizione	33.402,21	0,00	REGIONE	Area industriale San Giacomo di Spoleto - Aggiornamento catastale anno 2019
41359	TERRENI EDIFICABILI	1.2.2.02.13.02.001	Indisponibile	67	831	782	PG	SPOLETO	FRAZIONE SAN GIACOMO	Si	23/12/2016	ACQUISIZIONE	Valore acquisizione	27.294,18	0,00	REGIONE	Area industriale San Giacomo di Spoleto - Aggiornamento catastale anno 2019
41362	TERRENI EDIFICABILI	1.2.2.02.13.02.001	Indisponibile	67	834	491	PG	SPOLETO	FRAZIONE SAN GIACOMO	No	23/12/2016	ACQUISIZIONE	Valore acquisizione	17.137,39	0,00	REGIONE	Area industriale San Giacomo di Spoleto - Aggiornamento catastale anno 2019
41366	TERRENI EDIFICABILI	1.2.2.02.13.02.001	Indisponibile	67	839	1	PG	SPOLETO	FRAZIONE SAN GIACOMO	No	23/12/2016	ACQUISIZIONE	Valore acquisizione	34,90	0,00	REGIONE	Area industriale San Giacomo di Spoleto - Aggiornamento catastale anno 2019
41348	TERRENI EDIFICABILI	1.2.2.02.13.02.001	Indisponibile	67	809	965	PG	SPOLETO	FRAZIONE SAN GIACOMO	No	23/12/2016	ACQUISIZIONE	Valore acquisizione	33.681,43	0,00	REGIONE	Area industriale San Giacomo di Spoleto - Aggiornamento catastale anno 2019
41351	TERRENI EDIFICABILI	1.2.2.02.13.02.001	Indisponibile	67	874	182	PG	SPOLETO	FRAZIONE SAN GIACOMO	No	23/12/2016	ACQUISIZIONE	Valore acquisizione	6.352,35	0,00	REGIONE	Area industriale San Giacomo di Spoleto - Aggiornamento catastale anno 2019
41333	TERRENI EDIFICABILI	1.2.2.02.13.02.001	Indisponibile	67	854	1.874	PG	SPOLETO	FRAZIONE SAN GIACOMO	No	23/12/2016	ACQUISIZIONE	Valore acquisizione	65.408,29	0,00	REGIONE	Area industriale San Giacomo di Spoleto - Aggiornamento catastale anno 2019
41335	TERRENI EDIFICABILI	1.2.2.02.13.02.001	Indisponibile	67	857	2.223	PG	SPOLETO	FRAZIONE SAN GIACOMO	No	23/12/2016	ACQUISIZIONE	Valore acquisizione	77.589,44	0,00	REGIONE	Area industriale San Giacomo di Spoleto - Aggiornamento catastale anno 2019
41369	TERRENI EDIFICABILI	1.2.2.02.13.02.001	Indisponibile	67	855	17	PG	SPOLETO	FRAZIONE SAN GIACOMO	No	23/12/2016	ACQUISIZIONE	Valore acquisizione	593,35	0,00	REGIONE	Area industriale San Giacomo di Spoleto - Aggiornamento catastale anno 2019
41344	TERRENI EDIFICABILI	1.2.2.02.13.02.001	Indisponibile	67	868	376	PG	SPOLETO	FRAZIONE SAN GIACOMO	No	23/12/2016	ACQUISIZIONE	Valore acquisizione	13.123,55	0,00	REGIONE	Area industriale San Giacomo di Spoleto - Aggiornamento catastale anno 2019
41332	TERRENI EDIFICABILI	1.2.2.02.13.02.001	Indisponibile	67	853	2.129	PG	SPOLETO	FRAZIONE SAN GIACOMO	No	23/12/2016	ACQUISIZIONE	Valore acquisizione	74.308,57	0,00	REGIONE	Area industriale San Giacomo di Spoleto - Aggiornamento catastale anno 2019
41326	TERRENI EDIFICABILI	1.2.2.02.13.02.001	Indisponibile	67	844	1.544	PG	SPOLETO	FRAZIONE SAN GIACOMO	No	23/12/2016	ACQUISIZIONE	Valore acquisizione	53.890,29	0,00	REGIONE	Area industriale San Giacomo di Spoleto - Aggiornamento catastale anno 2019
41329	TERRENI EDIFICABILI	1.2.2.02.13.02.001	Indisponibile	67	847	71	PG	SPOLETO	FRAZIONE SAN GIACOMO	No	23/12/2016	ACQUISIZIONE	Valore acquisizione	2.478,11	0,00	REGIONE	Area industriale San Giacomo di Spoleto - Aggiornamento catastale anno 2019
41364	TERRENI EDIFICABILI	1.2.2.02.13.02.001	Indisponibile	67	836	237	PG	SPOLETO	FRAZIONE SAN GIACOMO	No	23/12/2016	ACQUISIZIONE	Valore acquisizione	8.272,02	0,00	REGIONE	Area industriale San Giacomo di Spoleto - Aggiornamento catastale anno 2019
41337	TERRENI EDIFICABILI	1.2.2.02.13.02.001	Indisponibile	67	859	893	PG	SPOLETO	FRAZIONE SAN GIACOMO	No	23/12/2016	ACQUISIZIONE	Valore acquisizione	31.168,42	0,00	REGIONE	Area industriale San Giacomo di Spoleto - Aggiornamento catastale anno 2019

PATRIMONIO IMMOBILIARE REGIONE UMBRIA
Prospetto Terreni al 31/12/2019 - Variazioni/Aggiornamenti catastali effettuati e/o registrati anno 2019

Sviluppumbria S.p.A.

Numero Identificativo (da sistema informativo)	Classificazione secondo il piano dei conti dello Stato Patrimoniale in base al D.lgs.118/2011 (Descrizione)	Classificazione secondo il piano dei conti dello Stato Patrimoniale in base al D.lgs.118/2011 (Codice)	Classificazione ai sensi del codice civile (demaniale,disponibile, indisponibile)	Foglio	Particella	Superficie mq	Provincia	Comune	Località	Bene soggetto ad ammortamento	Data di acquisizione	Modalità di acquisizione	Criterio di valutazione secondo i principi del D.lgs 118/2011	Valore dell'immobile secondo i principi del D.lgs 118/2011 al 31/12/2019 (euro)	Valore dell'immobile secondo i principi del D.lgs 118/2011 al 31/12/2018 (euro)	Ente Gestore	Note
41342	TERRENI EDIFICABILI	1.2.2.02.13.02.001	Indisponibile	67	865	2.374	PG	SPOLETO	FRAZIONE SAN GIACOMO	No	23/12/2016	ACQUISIZIONE	Valore acquisizione	82.859,81	0,00	REGIONE	Area industriale San Giacomo di Spoleto - Aggiornamento catastale anno 2019
41327	TERRENI EDIFICABILI	1.2.2.02.13.02.001	Indisponibile	67	845	882	PG	SPOLETO	FRAZIONE SAN GIACOMO	No	23/12/2016	ACQUISIZIONE	Valore acquisizione	30.784,48	0,00	REGIONE	Area industriale San Giacomo di Spoleto - Aggiornamento catastale anno 2019
41354	TERRENI EDIFICABILI	1.2.2.02.13.02.001	Indisponibile	67	818	1.177	PG	SPOLETO	FRAZIONE SAN GIACOMO	No	23/12/2016	ACQUISIZIONE	Valore acquisizione	41.080,87	0,00	REGIONE	Area industriale San Giacomo di Spoleto - Aggiornamento catastale anno 2019
41330	TERRENI AGRICOLI	1.2.2.02.13.01.001	Indisponibile	67	851	556	PG	SPOLETO	FRAZIONE SAN GIACOMO	No	23/12/2016	ACQUISIZIONE	Valore acquisizione	979,24	0,00	REGIONE	Area industriale San Giacomo di Spoleto - Aggiornamento catastale anno 2019
41346	TERRENI EDIFICABILI	1.2.2.02.13.02.001	Indisponibile	67	870	2.730	PG	SPOLETO	FRAZIONE SAN GIACOMO	No	23/12/2016	ACQUISIZIONE	Valore acquisizione	95.285,29	0,00	REGIONE	Area industriale San Giacomo di Spoleto - Aggiornamento catastale anno 2019
41347	TERRENI EDIFICABILI	1.2.2.02.13.02.001	Indisponibile	67	871	281	PG	SPOLETO	FRAZIONE SAN GIACOMO	No	23/12/2016	ACQUISIZIONE	Valore acquisizione	9.807,76	0,00	REGIONE	Area industriale San Giacomo di Spoleto - Aggiornamento catastale anno 2019
41352	TERRENI EDIFICABILI	1.2.2.02.13.02.001	Indisponibile	67	813	1.063	PG	SPOLETO	FRAZIONE SAN GIACOMO	No	23/12/2016	ACQUISIZIONE	Valore acquisizione	37.101,93	0,00	REGIONE	Area industriale San Giacomo di Spoleto - Aggiornamento catastale anno 2019
41356	TERRENI EDIFICABILI	1.2.2.02.13.02.001	Indisponibile	67	826	1.310	PG	SPOLETO	FRAZIONE SAN GIACOMO	No	23/12/2016	ACQUISIZIONE	Valore acquisizione	45.722,98	0,00	REGIONE	Area industriale San Giacomo di Spoleto - Aggiornamento catastale anno 2019
41365	TERRENI EDIFICABILI	1.2.2.02.13.02.001	Indisponibile	67	838	2.311	PG	SPOLETO	FRAZIONE SAN GIACOMO	No	23/12/2016	ACQUISIZIONE	Valore acquisizione	80.660,92	0,00	REGIONE	Area industriale San Giacomo di Spoleto - Aggiornamento catastale anno 2019
41367	TERRENI EDIFICABILI	1.2.2.02.13.02.001	Indisponibile	67	840	1.230	PG	SPOLETO	FRAZIONE SAN GIACOMO	No	23/12/2016	ACQUISIZIONE	Valore acquisizione	42.930,74	0,00	REGIONE	Area industriale San Giacomo di Spoleto - Aggiornamento catastale anno 2019
41343	TERRENI EDIFICABILI	1.2.2.02.13.02.001	Indisponibile	67	867	1.611	PG	SPOLETO	FRAZIONE SAN GIACOMO	No	23/12/2016	ACQUISIZIONE	Valore acquisizione	56.228,79	0,00	REGIONE	Area industriale San Giacomo di Spoleto - Aggiornamento catastale anno 2019
41334	TERRENI EDIFICABILI	1.2.2.02.13.02.001	Indisponibile	67	856	2.736	PG	SPOLETO	FRAZIONE SAN GIACOMO	No	23/12/2016	ACQUISIZIONE	Valore acquisizione	95.494,72	0,00	REGIONE	Area industriale San Giacomo di Spoleto - Aggiornamento catastale anno 2019
41328	TERRENI EDIFICABILI	1.2.2.02.13.02.001	Indisponibile	67	846	3.250	PG	SPOLETO	FRAZIONE SAN GIACOMO	No	23/12/2016	ACQUISIZIONE	Valore acquisizione	113.434,87	0,00	REGIONE	Area industriale San Giacomo di Spoleto - Aggiornamento catastale anno 2019
41353	TERRENI EDIFICABILI	1.2.2.02.13.02.001	Indisponibile	67	817	1.273	PG	SPOLETO	FRAZIONE SAN GIACOMO	No	23/12/2016	ACQUISIZIONE	Valore acquisizione	44.431,56	0,00	REGIONE	Area industriale San Giacomo di Spoleto - Aggiornamento catastale anno 2019
41368	TERRENI EDIFICABILI	1.2.2.02.13.02.001	Indisponibile	67	841	433	PG	SPOLETO	FRAZIONE SAN GIACOMO		23/12/2016	ACQUISIZIONE	Valore acquisizione	15.113,02	0,00	REGIONE	Area industriale San Giacomo di Spoleto - Aggiornamento catastale anno 2019
41340	TERRENI AGRICOLI	1.2.2.02.13.01.001	Indisponibile	67	862	1.291	PG	SPOLETO	FRAZIONE SAN GIACOMO	No	23/12/2016	ACQUISIZIONE	Valore acquisizione	2.273,73	0,00	REGIONE	Area industriale San Giacomo di Spoleto - Aggiornamento catastale anno 2019
41360	TERRENI EDIFICABILI	1.2.2.02.13.02.001	Indisponibile	67	832	681	PG	SPOLETO	FRAZIONE SAN GIACOMO		23/12/2016	ACQUISIZIONE	Valore acquisizione	23.768,97	0,00	REGIONE	Area industriale San Giacomo di Spoleto - Aggiornamento catastale anno 2019
41361	TERRENI EDIFICABILI	1.2.2.02.13.02.001	Indisponibile	67	833	534	PG	SPOLETO	FRAZIONE SAN GIACOMO	No	23/12/2016	ACQUISIZIONE	Valore acquisizione	18.638,22	0,00	REGIONE	Area industriale San Giacomo di Spoleto - Aggiornamento catastale anno 2019
41339	TERRENI AGRICOLI	1.2.2.02.13.01.001	Indisponibile	67	861	4.182	PG	SPOLETO	FRAZIONE SAN GIACOMO	No	23/12/2016	ACQUISIZIONE	Valore acquisizione	7.365,39	0,00	REGIONE	Area industriale San Giacomo di Spoleto - Aggiornamento catastale anno 2019
41341	TERRENI EDIFICABILI	1.2.2.02.13.02.001	Indisponibile	67	864	2.473	PG	SPOLETO	FRAZIONE SAN GIACOMO	No	23/12/2016	ACQUISIZIONE	Valore acquisizione	86.315,22	0,00	REGIONE	Area industriale San Giacomo di Spoleto - Aggiornamento catastale anno 2019
41349	TERRENI EDIFICABILI	1.2.2.02.13.02.001	Indisponibile	67	872	3.329	PG	SPOLETO	FRAZIONE SAN GIACOMO		23/12/2016	ACQUISIZIONE	Valore acquisizione	116.192,22	0,00	REGIONE	Area industriale San Giacomo di Spoleto - Aggiornamento catastale anno 2019

PATRIMONIO IMMOBILIARE REGIONE UMBRIA
Prospetto Terreni al 31/12/2019 - Variazioni/Aggiornamenti catastali effettuati e/o registrati anno 2019

Sviluppumbria S.p.A.

Numero Identificativo (da sistema informativo)	Classificazione secondo il piano dei conti dello Stato Patrimoniale in base al D.lgs.118/2011 (Descrizione)	Classificazione secondo il piano dei conti dello Stato Patrimoniale in base al D.lgs.118/2011 (Codice)	Classificazione ai sensi del codice civile (demaniale,disponibile, indisponibile)	Foglio	Particella	Superficie mq	Provincia	Comune	Località	Bene soggetto ad ammortamento	Data di acquisizione	Modalità di acquisizione	Criterio di valutazione secondo i principi del D.lgs 118/2011	Valore dell'immobile secondo i principi del D.lgs 118/2011 al 31/12/2019 (euro)	Valore dell'immobile secondo i principi del D.lgs 118/2011 al 31/12/2018 (euro)	Ente Gestore	Note
41350	TERRENI EDIFICABILI	1.2.2.02.13.02.001	Indisponibile	67	873	373	PG	SPOLETO	FRAZIONE SAN GIACOMO	No	23/12/2016	ACQUISIZIONE	Valore acquisizione	13.018,84	0,00	REGIONE	Area industriale San Giacomo di Spoleto - Aggiornamento catastale anno 2019
41345	TERRENI EDIFICABILI	1.2.2.02.13.02.001	Indisponibile	67	869	18.175	PG	SPOLETO	FRAZIONE SAN GIACOMO	No	23/12/2016	ACQUISIZIONE	Valore acquisizione	328.198,53	0,00	REGIONE	Area industriale San Giacomo di Spoleto - Aggiornamento catastale anno 2019
41355	TERRENI EDIFICABILI	1.2.2.02.13.02.001	Indisponibile	67	825	1.411	PG	SPOLETO	FRAZIONE SAN GIACOMO	No	23/12/2016	ACQUISIZIONE	Valore acquisizione	49.248,19	0,00	REGIONE	Area industriale San Giacomo di Spoleto - Aggiornamento catastale anno 2019
41363	TERRENI EDIFICABILI	1.2.2.02.13.02.001	Indisponibile	67	835	377	PG	SPOLETO	FRAZIONE SAN GIACOMO	No	23/12/2016	ACQUISIZIONE	Valore acquisizione	13.158,44	0,00	REGIONE	Area industriale San Giacomo di Spoleto - Aggiornamento catastale anno 2019
41098	TERRENI EDIFICABILI	1.2.2.02.13.02.001	Indisponibile	81	453	33.850	TR	TERNI	ZONA INDUSTRIALE MARATTA	No	07/12/2018	ACQUISIZIONE	Valore acquisizione	0,00	0,00	REGIONE	Anello stradale, valore ricompreso con i lotti costituenti l'area idustriale di Maratta - registrazione 2019

Legenda:

- Variazioni/Aggiornamenti catastali effettuati e/o registrati anno 2019
- Espropri effettuati da Provincia di Perugia a favore della Regione Umbria
- Terreni trasferiti a Demanio dello Stato
- Terreni alienati/ceduti
- Aggiornamento classificazione ai sensi del codice civile (demaniale,disponibile, indisponibile)
- Inserimento della modalità di acquisizione e del valore
- Aggiornamento Classificazione secondo il piano dei conti dello Stato Patrimoniale in base al D.lgs.118/2011

PATRIMONIO IMMOBILIARE REGIONE UMBRIA
Prospetto Terreni al 31/12/2019 - Espropri effettuati da Provincia di Perugia a favore della Regione Umbria

Sviluppumbria S.p.A.

Numero Identificativo (da sistema informativo)	Classificazione secondo il piano dei conti dello Stato Patrimoniale in base al D.lgs.118/2011 (Descrizione)	Classificazione secondo il piano dei conti dello Stato Patrimoniale in base al D.lgs.118/2011 (Codice)	Classificazione ai sensi del codice civile (demaniale,disponibile, indisponibile)	Foglio	Particella	Superficie mq	Provincia	Comune	Località	Bene soggetto ad ammortamento	Data di acquisizione	Modalità di acquisizione	Criterio di valutazione secondo i principi del D.lgs 118/2011	Valore dell'immobile secondo i principi del D.lgs 118/2011 al 31/12/2019 (euro)	Valore dell'immobile secondo i principi del D.lgs 118/2011 al 31/12/2018 (euro)	Ente Gestore	Note
41426	TERRENI DEMANIALI	1.2.2.01.03.01.001	Demaniale	88	793	75	PG	MAGIONE		No	08/07/2019	ESPROPRIO	Valore catastale	40,63	0,00	PROVINCIA	Esproprio effettuato dalla provincia di Perugia a favore della Regione Umbria, anno 2019
41425	TERRENI DEMANIALI	1.2.2.01.03.01.001	Demaniale	88	795	132	PG	MAGIONE		No	08/07/2019	ESPROPRIO	Valore catastale	1.256,13	0,00	PROVINCIA	Esproprio effettuato dalla provincia di Perugia a favore della Regione Umbria, anno 2019
41423	TERRENI DEMANIALI	1.2.2.01.03.01.001	Demaniale	88	797	114	PG	MAGIONE		No	08/07/2019	ESPROPRIO	Valore catastale	167,38	0,00	PROVINCIA	Esproprio effettuato dalla provincia di Perugia a favore della Regione Umbria, anno 2019
41431	TERRENI DEMANIALI	1.2.2.01.03.01.001	Demaniale	88	798	285	PG	MAGIONE		No	08/07/2019	ESPROPRIO	Valore catastale	0,00	0,00	PROVINCIA	Esproprio effettuato dalla provincia di Perugia a favore della Regione Umbria, anno 2019
41424	TERRENI DEMANIALI	1.2.2.01.03.01.001	Demaniale	88	800	697	PG	MAGIONE		No	08/07/2019	ESPROPRIO	Valore catastale	672,75	0,00	PROVINCIA	Esproprio effettuato dalla provincia di Perugia a favore della Regione Umbria, anno 2019
41427	TERRENI DEMANIALI	1.2.2.01.03.01.001	Demaniale	89	713	1.673	PG	MAGIONE		No	08/07/2019	ESPROPRIO	Valore catastale	1.615,25	0,00	PROVINCIA	Esproprio effettuato dalla provincia di Perugia a favore della Regione Umbria, anno 2019
41470	TERRENI DEMANIALI	1.2.2.01.03.01.001	Demaniale	388	552	133	PG	PERUGIA			10/09/2019	ESPROPRIO	Valore catastale	151,13	0,00	PROVINCIA	Esproprio effettuato dalla provincia di Perugia a favore della Regione Umbria, anno 2019
41477	TERRENI DEMANIALI	1.2.2.01.03.01.001	Demaniale	266	1590	114	PG	PERUGIA			27/02/2019	ESPROPRIO	Valore catastale	9,75	0,00	PROVINCIA	
41475	TERRENI DEMANIALI	1.2.2.01.03.01.001	Demaniale	339	919	882	PG	PERUGIA			30/05/2019	ESPROPRIO	Valore catastale	1.847,63	0,00	PROVINCIA	Esproprio effettuato dalla provincia di Perugia a favore della Regione Umbria, anno 2019
41473	TERRENI DEMANIALI	1.2.2.01.03.01.001	Demaniale	339	915	1.500	PG	PERUGIA			30/05/2019	ESPROPRIO	Valore catastale	3.142,75	0,00	PROVINCIA	Esproprio effettuato dalla provincia di Perugia a favore della Regione Umbria, anno 2019
41467	TERRENI DEMANIALI	1.2.2.01.03.01.001	Demaniale	318	682	1.111	PG	PERUGIA			30/05/2019	ESPROPRIO	Valore catastale	2.047,50	0,00	PROVINCIA	Esproprio effettuato dalla provincia di Perugia a favore della Regione Umbria, anno 2019
41419	TERRENI DEMANIALI	1.2.2.01.03.01.001	Demaniale	318	680	195	PG	PERUGIA			30/05/2019	ESPROPRIO	Valore catastale	359,13	0,00	PROVINCIA	Esproprio effettuato dalla provincia di Perugia a favore della Regione Umbria, anno 2019
41435	TERRENI DEMANIALI	1.2.2.01.03.01.001	Demaniale	374	541	279	PG	PERUGIA			10/09/2019	ESPROPRIO	Valore catastale	316,88	0,00	PROVINCIA	Esproprio effettuato dalla provincia di Perugia a favore della Regione Umbria, anno 2019
41445	TERRENI DEMANIALI	1.2.2.01.03.01.001	Demaniale	373	586	238	PG	PERUGIA			18/09/2019	ESPROPRIO	Valore catastale	269,75	0,00	PROVINCIA	Esproprio effettuato dalla provincia di Perugia a favore della Regione Umbria, anno 2019
41416	TERRENI DEMANIALI	1.2.2.01.03.01.001	Demaniale	339	925	39	PG	PERUGIA			30/05/2019	ESPROPRIO	Valore catastale	81,25	0,00	PROVINCIA	Esproprio effettuato dalla provincia di Perugia a favore della Regione Umbria, anno 2019
41422	TERRENI DEMANIALI	1.2.2.01.03.01.001	Demaniale	338	609	19	PG	PERUGIA			30/05/2019	ESPROPRIO	Valore catastale	21,13	0,00	PROVINCIA	Esproprio effettuato dalla provincia di Perugia a favore della Regione Umbria, anno 2019
41442	TERRENI DEMANIALI	1.2.2.01.03.01.001	Demaniale	374	545	475	PG	PERUGIA			18/09/2019	ESPROPRIO	Valore catastale	537,88	0,00	PROVINCIA	Esproprio effettuato dalla provincia di Perugia a favore della Regione Umbria, anno 2019
41443	TERRENI DEMANIALI	1.2.2.01.03.01.001	Demaniale	374	547	2.937	PG	PERUGIA			18/09/2019	ESPROPRIO	Valore catastale	3.328,00	0,00	PROVINCIA	Esproprio effettuato dalla provincia di Perugia a favore della Regione Umbria, anno 2019

ALLEGATO 2

PATRIMONIO IMMOBILIARE REGIONE UMBRIA
Prospetto Terreni al 31/12/2019 - Espropri effettuati da Provincia di Perugia a favore della Regione Umbria

Sviluppumbria S.p.A.

Numero Identificativo (da sistema informativo)	Classificazione secondo il piano dei conti dello Stato Patrimoniale in base al D.lgs.118/2011 (Descrizione)	Classificazione secondo il piano dei conti dello Stato Patrimoniale in base al D.lgs.118/2011 (Codice)	Classificazione ai sensi del codice civile (demaniale,disponibile, indisponibile)	Foglio	Particella	Superficie mq	Provincia	Comune	Località	Bene soggetto ad ammortamento	Data di acquisizione	Modalità di acquisizione	Criterio di valutazione secondo i principi del D.lgs 118/2011	Valore dell'immobile secondo i principi del D.lgs 118/2011 al 31/12/2019 (euro)	Valore dell'immobile secondo i principi del D.lgs 118/2011 al 31/12/2018 (euro)	Ente Gestore	Note
41440	TERRENI DEMANIALI	1.2.2.01.03.01.001	Demaniale	373	578	40	PG	PERUGIA			18/09/2019	ESPROPRIO	Valore catastale	45,50	0,00	PROVINCIA	Esproprio effettuato dalla provincia di Perugia a favore della Regione Umbria, anno 2019
41433	TERRENI DEMANIALI	1.2.2.01.03.01.001	Demaniale	373	582	2.263	PG	PERUGIA			10/09/2019	ESPROPRIO	Valore catastale	1.709,50	0,00	PROVINCIA	Esproprio effettuato dalla provincia di Perugia a favore della Regione Umbria, anno 2019
41417	TERRENI DEMANIALI	1.2.2.01.03.01.001	Demaniale	339	923	284	PG	PERUGIA			30/05/2019	ESPROPRIO	Valore catastale	594,75	0,00	PROVINCIA	Esproprio effettuato dalla provincia di Perugia a favore della Regione Umbria, anno 2019
41469	TERRENI DEMANIALI	1.2.2.01.03.01.001	Demaniale	338	613	34	PG	PERUGIA			30/05/2019	ESPROPRIO	Valore catastale	37,38	0,00	PROVINCIA	Esproprio effettuato dalla provincia di Perugia a favore della Regione Umbria, anno 2019
41418	TERRENI DEMANIALI	1.2.2.01.03.01.001	Demaniale	339	921	828	PG	PERUGIA			30/05/2019	ESPROPRIO	Valore catastale	1.733,88	0,00	PROVINCIA	Esproprio effettuato dalla provincia di Perugia a favore della Regione Umbria, anno 2019
41437	TERRENI DEMANIALI	1.2.2.01.03.01.001	Demaniale	388	544	132	PG	PERUGIA			10/09/2019	ESPROPRIO	Valore catastale	99,13	0,00	PROVINCIA	Esproprio effettuato dalla provincia di Perugia a favore della Regione Umbria, anno 2019
41476	TERRENI DEMANIALI	1.2.2.01.03.01.001	Demaniale	266	1588	1.096	PG	PERUGIA			27/02/2019	ESPROPRIO	Valore catastale	827,13	0,00	PROVINCIA	Esproprio effettuato dalla provincia di Perugia a favore della Regione Umbria, anno 2019
41439	TERRENI DEMANIALI	1.2.2.01.03.01.001	Demaniale	373	577	195	PG	PERUGIA			18/09/2019	ESPROPRIO	Valore catastale	221,00	0,00	PROVINCIA	Esproprio effettuato dalla provincia di Perugia a favore della Regione Umbria, anno 2019
41434	TERRENI DEMANIALI	1.2.2.01.03.01.001	Demaniale	373	580	1.653	PG	PERUGIA			10/09/2019	ESPROPRIO	Valore catastale	1.872,00	0,00	PROVINCIA	Esproprio effettuato dalla provincia di Perugia a favore della Regione Umbria, anno 2019
41438	TERRENI DEMANIALI	1.2.2.01.03.01.001	Demaniale	388	546	38	PG	PERUGIA			10/09/2019	ESPROPRIO	Valore catastale	42,25	0,00	PROVINCIA	Esproprio effettuato dalla provincia di Perugia a favore della Regione Umbria, anno 2019
41471	TERRENI DEMANIALI	1.2.2.01.03.01.001	Demaniale	388	550	226	PG	PERUGIA			10/09/2019	ESPROPRIO	Valore catastale	256,75	0,00	PROVINCIA	Esproprio effettuato dalla provincia di Perugia a favore della Regione Umbria, anno 2019
41430	TERRENI DEMANIALI	1.2.2.01.03.01.001	Demaniale	337	617	323	PG	PERUGIA			08/07/2019	ESPROPRIO	Valore catastale	365,63	0,00	PROVINCIA	Esproprio effettuato dalla provincia di Perugia a favore della Regione Umbria, anno 2019
41472	TERRENI DEMANIALI	1.2.2.01.03.01.001	Demaniale	339	913	48	PG	PERUGIA			30/05/2019	ESPROPRIO	Valore catastale	73,13	0,00	PROVINCIA	Esproprio effettuato dalla provincia di Perugia a favore della Regione Umbria, anno 2019
41468	TERRENI DEMANIALI	1.2.2.01.03.01.001	Demaniale	338	611	341	PG	PERUGIA			30/05/2019	ESPROPRIO	Valore catastale	370,50	0,00	PROVINCIA	Esproprio effettuato dalla provincia di Perugia a favore della Regione Umbria, anno 2019
41441	TERRENI DEMANIALI	1.2.2.01.03.01.001	Demaniale	374	543	334	PG	PERUGIA			18/09/2019	ESPROPRIO	Valore catastale	378,63	0,00	PROVINCIA	Esproprio effettuato dalla provincia di Perugia a favore della Regione Umbria, anno 2019
41444	TERRENI DEMANIALI	1.2.2.01.03.01.001	Demaniale	373	584	630	PG	PERUGIA			18/09/2019	ESPROPRIO	Valore catastale	713,38	0,00	PROVINCIA	Esproprio effettuato dalla provincia di Perugia a favore della Regione Umbria, anno 2019
41420	TERRENI DEMANIALI	1.2.2.01.03.01.001	Demaniale	316	646	1.014	PG	PERUGIA			30/05/2019	ESPROPRIO	Valore catastale	1.148,88	0,00	PROVINCIA	Esproprio effettuato dalla provincia di Perugia a favore della Regione Umbria, anno 2019
41421	TERRENI DEMANIALI	1.2.2.01.03.01.001	Demaniale	336	572	347	PG	PERUGIA			30/05/2019	ESPROPRIO	Valore catastale	261,63	0,00	PROVINCIA	Esproprio effettuato dalla provincia di Perugia a favore della Regione Umbria, anno 2019

PATRIMONIO IMMOBILIARE REGIONE UMBRIA
Prospetto Terreni al 31/12/2019 - Espropri effettuati da Provincia di Perugia a favore della Regione Umbria

Sviluppumbria S.p.A.

Numero Identificativo (da sistema informativo)	Classificazione secondo il piano dei conti dello Stato Patrimoniale in base al D.lgs.118/2011 (Descrizione)	Classificazione secondo il piano dei conti dello Stato Patrimoniale in base al D.lgs.118/2011 (Codice)	Classificazione ai sensi del codice civile (demaniale,disponibile, indisponibile)	Foglio	Particella	Superficie mq	Provincia	Comune	Località	Bene soggetto ad ammortamento	Data di acquisizione	Modalità di acquisizione	Criterio di valutazione secondo i principi del D.lgs 118/2011	Valore dell'immobile secondo i principi del D.lgs 118/2011 al 31/12/2019 (euro)	Valore dell'immobile secondo i principi del D.lgs 118/2011 al 31/12/2018 (euro)	Ente Gestore	Note
41436	TERRENI DEMANIALI	1.2.2.01.03.01.001	Demaniale	388	548	34	PG	PERUGIA			10/09/2019	ESPROPRIO	Valore catastale	39,00	0,00	PROVINCIA	Esproprio effettuato dalla provincia di Perugia a favore della Regione Umbria, anno 2019
41474	TERRENI DEMANIALI	1.2.2.01.03.01.001	Demaniale	339	917	663	PG	PERUGIA			30/05/2019	ESPROPRIO	Valore catastale	1.389,38	0,00	PROVINCIA	Esproprio effettuato dalla provincia di Perugia a favore della Regione Umbria, anno 2019
41432	TERRENI DEMANIALI	1.2.2.01.03.01.001	Demaniale	336	580	3.030	PG	PERUGIA			08/07/2019	ESPROPRIO	Valore catastale	3.433,63	0,00	PROVINCIA	Esproprio effettuato dalla provincia di Perugia a favore della Regione Umbria, anno 2019
41428	TERRENI DEMANIALI	1.2.2.01.03.01.001	Demaniale	336	577	26	PG	PERUGIA			08/07/2019	ESPROPRIO	Valore catastale	0,00	0,00	PROVINCIA	Esproprio effettuato dalla provincia di Perugia a favore della Regione Umbria, anno 2019 - Presente al CF come area urbana

Legenda:

- Variazioni/Aggiornamenti catastali effettuati e/o registrati anno 2019
- Espropri effettuati da Provincia di Perugia a favore della Regione Umbria
- Terreni trasferiti a Demanio dello Stato
- Terreni alienati/ceduti
- Aggiornamento classificazione ai sensi del codice civile (demaniale,disponibile, indisponibile)
- Inserimento della modalità di acquisizione e del valore
- Aggiornamento Classificazione secondo il piano dei conti dello Stato Patrimoniale in base al D.lgs.118/2011

PATRIMONIO IMMOBILIARE REGIONE UMBRIA
Prospetto Terreni al 31/12/2019 - Terreni trasferiti a Demanio dello Stato

Sviluppumbria S.p.A.

Numero Identificativo (da sistema informativo)	Classificazione secondo il piano dei conti dello Stato Patrimoniale in base al D.lgs.118/2011 (Descrizione)	Classificazione secondo il piano dei conti dello Stato Patrimoniale in base al D.lgs.118/2011 (Codice)	Classificazione ai sensi del codice civile (demaniale,disponibile, indisponibile)	Foglio	Particella	Superficie mq	Provincia	Comune	Località	Bene soggetto ad ammortamento	Data di acquisizione	Modalità di acquisizione	Criterio di valutazione secondo i principi del D.lgs 118/2011	Valore dell'immobile secondo i principi del D.lgs 118/2011 al 31/12/2019 (euro)	Valore dell'immobile secondo i principi del D.lgs 118/2011 al 31/12/2018 (euro)	Ente Gestore	Note
37568	TERRENI DEMANIALI	1.2.2.01.03.01.001	Demaniale	189	168	4.364	TR	ORVIETO	San Martino	No	13/11/2009	TRASFERIMENTO A TITOLO GRATUITO	Valore catastale	0,00	914,88	PROVINCIA	Trasferimento al Demanio dello Stato in attuazione al DPCM del 20/02/2018, Verbale sottoscritto in data 20/09/2018 - Registrazione anno 2019
37569	TERRENI DEMANIALI	1.2.2.01.03.01.001	Demaniale	189	194	6.370	TR	ORVIETO	San Martino	No	13/11/2009	TRASFERIMENTO A TITOLO GRATUITO	Valore catastale	0,00	160,88	PROVINCIA	Trasferimento al Demanio dello Stato in attuazione al DPCM del 20/02/2018, Verbale sottoscritto in data 20/09/2018 - Registrazione anno 2019
37570	TERRENI DEMANIALI	1.2.2.01.03.01.001	Demaniale	189	197	1.280	TR	ORVIETO	San Martino	No	13/11/2009	TRASFERIMENTO A TITOLO GRATUITO	Valore catastale	0,00	193,38	PROVINCIA	Trasferimento al Demanio dello Stato in attuazione al DPCM del 20/02/2018, Verbale sottoscritto in data 20/09/2018 - Registrazione anno 2019
37571	TERRENI DEMANIALI	1.2.2.01.03.01.001	Demaniale	189	198	510	TR	ORVIETO	San Martino	No	13/11/2009	TRASFERIMENTO A TITOLO GRATUITO	Valore catastale	0,00	76,38	PROVINCIA	Trasferimento al Demanio dello Stato in attuazione al DPCM del 20/02/2018, Verbale sottoscritto in data 20/09/2018 - Registrazione anno 2019
37572	TERRENI DEMANIALI	1.2.2.01.03.01.001	Demaniale	189	210	430	TR	ORVIETO	San Martino	No	13/11/2009	TRASFERIMENTO A TITOLO GRATUITO	Valore catastale	0,00	271,38	PROVINCIA	Trasferimento al Demanio dello Stato in attuazione al DPCM del 20/02/2018, Verbale sottoscritto in data 20/09/2018 - Registrazione anno 2019
37573	TERRENI DEMANIALI	1.2.2.01.03.01.001	Demaniale	189	211	1.180	TR	ORVIETO	San Martino	No	13/11/2009	TRASFERIMENTO A TITOLO GRATUITO	Valore catastale	0,00	29,25	PROVINCIA	Trasferimento al Demanio dello Stato in attuazione al DPCM del 20/02/2018, Verbale sottoscritto in data 20/09/2018 - Registrazione anno 2019
37574	TERRENI DEMANIALI	1.2.2.01.03.01.001	Demaniale	189	212	790	TR	ORVIETO	San Martino	No	13/11/2009	TRASFERIMENTO A TITOLO GRATUITO	Valore catastale	0,00	497,25	PROVINCIA	Trasferimento al Demanio dello Stato in attuazione al DPCM del 20/02/2018, Verbale sottoscritto in data 20/09/2018 - Registrazione anno 2019
37575	TERRENI DEMANIALI	1.2.2.01.03.01.001	Demaniale	189	213	3.900	TR	ORVIETO	San Marino	No	13/11/2009	TRASFERIMENTO A TITOLO GRATUITO	Valore catastale	0,00	2.455,38	PROVINCIA	Trasferimento al Demanio dello Stato in attuazione al DPCM del 20/02/2018, Verbale sottoscritto in data 20/09/2018 - Registrazione anno 2019
37576	TERRENI DEMANIALI	1.2.2.01.03.01.001	Demaniale	189	233	760	TR	ORVIETO	San martino	No	13/11/2009	TRASFERIMENTO A TITOLO GRATUITO	Valore catastale	0,00	477,75	PROVINCIA	Trasferimento al Demanio dello Stato in attuazione al DPCM del 20/02/2018, Verbale sottoscritto in data 20/09/2018 - Registrazione anno 2019

Legenda:

- Variazioni/Aggiornamenti catastali effettuati e/o registrati anno 2019
- Espropri effettuati da Provincia di Perugia a favore della Regione Umbria
- Terreni trasferiti a Demanio dello Stato
- Terreni alienati/ceduti
- Aggiornamento classificazione ai sensi del codice civile (demaniale,disponibile, indisponibile)
- Inserimento della modalità di acquisizione e del valore
- Aggiornamento Classificazione secondo il piano dei conti dello Stato Patrimoniale in base al D.lgs.118/2011

PATRIMONIO IMMOBILIARE REGIONE UMBRIA
Prospetto Terreni al 31/12/2019 - Aggiornamento classificazione ai sensi del codice civile (demaniale,disponibile, indisponibile)

Sviluppumbria S.p.A.

Numero Identificativo (da sistema informativo)	Classificazione secondo il piano dei conti dello Stato Patrimoniale in base al D.lgs.118/2011 (Descrizione)	Classificazione secondo il piano dei conti dello Stato Patrimoniale in base al D.lgs.118/2011 (Codice)	Classificazione ai sensi del codice civile (demaniale,disponibile, indisponibile)	Foglio	Particella	Superficie mq	Provincia	Comune	Località	Bene soggetto ad ammortamento	Data di acquisizione	Modalità di acquisizione	Criterio di valutazione secondo i principi del D.lgs 118/2011	Valore dell'immobile secondo i principi del D.lgs 118/2011 al 31/12/2019 (euro)	Valore dell'immobile secondo i principi del D.lgs 118/2011 al 31/12/2018 (euro)	Ente Gestore	Note
41086	TERRENI DEMANIALI	1.2.2.01.03.01.001	Demaniale	19	868	170	TR	SAN GEMINI		No	13/11/2009	TRASFERIMENTO A TITOLO GRATUITO	Valore catastale	0,00	22,75	PROVINCIA	Deriva dalla soppressione della part. 143 frazionata in 868,869 e 870, variazione del 2018 - Particella trasferita al patrimonio Disponibile, anno 2019
41086	ALTRI TERRENI NAC	1.2.2.02.13.99.999	Disponibile	19	868	170	TR	SAN GEMINI		No	13/11/2009	TRASFERIMENTO A TITOLO GRATUITO	Valore catastale	22,75	0,00	PROVINCIA	Deriva dalla soppressione della part. 143 frazionata in 868,869 e 870, variazione del 2018 - Particella trasferita al patrimonio Disponibile, anno 2019
40589	TERRENI DEMANIALI	1.2.2.01.03.01.001	Demaniale	19	831	4.801	TR	SAN GEMINI		No	13/11/2009	TRASFERIMENTO A TITOLO GRATUITO	Valore catastale	0,00	5.841,88	PROVINCIA	Particella trasferita al patrimonio Disponibile, anno 2019
40589	ALTRI TERRENI NAC	1.2.2.02.13.99.999	Disponibile	19	831	4.801	TR	SAN GEMINI		No	13/11/2009	TRASFERIMENTO A TITOLO GRATUITO	Valore catastale	5.841,88	0,00	PROVINCIA	Particella trasferita al patrimonio Disponibile, anno 2019
35276	TERRENI DEMANIALI	1.2.2.01.03.01.001	Demaniale	67	43	80	PG	SPOLETO		No	13/11/2009	TRASFERIMENTO A TITOLO GRATUITO	Valore catastale	0,00	37,38	PROVINCIA	Particella trasferita al patrimonio Disponibile, anno 2019
35276	ALTRI TERRENI NAC	1.2.2.02.13.99.999	Disponibile	67	43	80	PG	SPOLETO		No	13/11/2009	TRASFERIMENTO A TITOLO GRATUITO	Valore catastale	37,38	0,00	PROVINCIA	Particella trasferita al patrimonio Disponibile, anno 2019
35278	TERRENI DEMANIALI	1.2.2.01.03.01.001	Demaniale	91	74	130	PG	SPOLETO		No	13/11/2009	TRASFERIMENTO A TITOLO GRATUITO	Valore catastale	0,00	61,75	PROVINCIA	Particella trasferita al patrimonio Disponibile, anno 2019
35278	ALTRI TERRENI NAC	1.2.2.02.13.99.999	Disponibile	91	74	130	PG	SPOLETO		No	13/11/2009	TRASFERIMENTO A TITOLO GRATUITO	Valore catastale	61,75	0,00	PROVINCIA	Particella trasferita al patrimonio Disponibile, anno 2019
30995	TERRENI AGRICOLI	1.2.2.02.13.01.001	Disponibile	8	8	3.100	PG	MONTONE		No	10/07/1975	TRASFERIMENTO A TITOLO GRATUITO	Valore catastale	0,00	26,00	AGENZIA FORESTALE REGIONALE	Variazione del 2018 da Patrimonio Indisponibile a Patrimonio Disponibile - Corretta assegnazione del 2019 da patrimonio Disponibile a Indisponibile
30995	TERRENI AGRICOLI	1.2.2.02.13.01.001	Indisponibile	8	8	3.100	PG	MONTONE		No	10/07/1975	TRASFERIMENTO A TITOLO GRATUITO	Valore catastale	26,00	0,00	AGENZIA FORESTALE REGIONALE	Variazione del 2018 da Patrimonio Indisponibile a Patrimonio Disponibile - Corretta assegnazione del 2019 da patrimonio Disponibile a Indisponibile
31011	TERRENI AGRICOLI	1.2.2.02.13.01.001	Indisponibile	8	48	1.780	PG	MONTONE		No	10/07/1975	TRASFERIMENTO A TITOLO GRATUITO	Valore catastale	0,00	598,00	AGENZIA FORESTALE REGIONALE	Particella passata dal Patrimonio Indisponibile al Disponibile anno 2019
31011	TERRENI AGRICOLI	1.2.2.02.13.01.001	Disponibile	8	48	1.780	PG	MONTONE		No	10/07/1975	TRASFERIMENTO A TITOLO GRATUITO	Valore catastale	598,00	0,00	AGENZIA FORESTALE REGIONALE	Particella passata dal Patrimonio Indisponibile al Disponibile anno 2019

Legenda:

- Variazioni/Aggiornamenti catastali effettuati e/o registrati anno 2019
- Espropri effettuati da Provincia di Perugia a favore della Regione Umbria
- Terreni trasferiti a Demanio dello Stato
- Terreni alienati/ceduti
- Aggiornamento classificazione ai sensi del codice civile (demaniale,disponibile, indisponibile)
- Inserimento della modalità di acquisizione e del valore
- Aggiornamento Classificazione secondo il piano dei conti dello Stato Patrimoniale in base al D.lgs.118/2011

ALLEGATO 4

PATRIMONIO IMMOBILIARE REGIONE UMBRIA
Prospetto Terreni al 31/12/2019 - Terreni alienati/ceduti

Sviluppumbria S.p.A.

Numero Identificativo (da sistema informativo)	Classificazione secondo il piano dei conti dello Stato Patrimoniale in base al D.lgs.118/2011 (Descrizione)	Classificazione secondo il piano dei conti dello Stato Patrimoniale in base al D.lgs.118/2011 (Codice)	Classificazione ai sensi del codice civile (demaniale,disponibile, indisponibile)	Foglio	Particella	Superficie mq	Provincia	Comune	Località	Bene soggetto ad ammortamento	Data di acquisizione	Modalità di acquisizione	Criterio di valutazione secondo i principi del D.lgs 118/2011	Valore dell'immobile secondo i principi del D.lgs 118/2011 al 31/12/2019 (euro)	Valore dell'immobile secondo i principi del D.lgs 118/2011 al 31/12/2018 (euro)	Ente Gestore	Note
41086	ALTRI TERRENI NAC	1.2.2.02.13.99.999	Disponibile	19	868	170	TR	SAN GEMINI		No	13/11/2009	TRASFERIMENTO A TITOLO GRATUITO	Valore catastale	0,00	22,75	PROVINCIA	Deriva dalla soppressione della part. 143 frazionata in 868,869 e 870, variazione del 2018 - Particella alienata con la part. 831 del foglio 19 , atto Rep. N. 80.217 del 01/08/2019, prezzo della compravendita € 10.500,00
40589	ALTRI TERRENI NAC	1.2.2.02.13.99.999	Disponibile	19	831	4.801	TR	SAN GEMINI		No	13/11/2009	TRASFERIMENTO A TITOLO GRATUITO	Valore catastale	0,00	5.841,88	PROVINCIA	Particella trasferita al patrimonio Disponibile, anno 2019 - Particella alienata con la part. 868 del foglio 19, atto Rep. N. 80.217 del 01/08/2019, prezzo della compravendita € 10.500,00
35276	ALTRI TERRENI NAC	1.2.2.02.13.99.999	Disponibile	67	43	80	PG	SPOLETO		No	13/11/2009	TRASFERIMENTO A TITOLO GRATUITO	Valore catastale	0,00	37,38	PROVINCIA	Terreno alienato con la part. 74 del foglio 91 con atto Rep. N. 563 del 10/07/2019 - Prezzo della compravendita € 5.483,26
35278	ALTRI TERRENI NAC	1.2.2.02.13.99.999	Disponibile	91	74	130	PG	SPOLETO		No	13/11/2009	TRASFERIMENTO A TITOLO GRATUITO	Valore catastale	0,00	61,75	PROVINCIA	Terreno alienato con la part. 43 del foglio 67 con atto Rep. N. 563 del 10/07/2019 - Prezzo della compravendita € 5.483,26
30994	TERRENI AGRICOLI	1.2.2.02.13.01.001	Disponibile	8	517	3.950	PG	MONTONE		No	10/07/1975	TRASFERIMENTO A TITOLO GRATUITO	Valore catastale	0,00	264,88	AGENZIA FORESTALE REGIONALE	Variazione del 2018 da Patrimonio Indisponibile a Patrimonio Disponibile-Deriva dalla soppressione della part. 502 in 516 e 517, variazione del 2018 - Particella alienata con la part. 48 del foglio 8, atto Rep. N. 80.330 del 22/10/2019, prezzo della compravendita € 2.000,00
31011	TERRENI AGRICOLI	1.2.2.02.13.01.001	Disponibile	8	48	1.780	PG	MONTONE		No	10/07/1975	TRASFERIMENTO A TITOLO GRATUITO	Valore catastale	0,00	598,00	AGENZIA FORESTALE REGIONALE	Particella alienata con la part. 517 del foglio 8, atto Rep. N. 80.330 del 22/10/2019, prezzo della compravendita € 2.000,00

Legenda:

- Variazioni/Aggiornamenti catastali effettuati e/o registrati anno 2019
- Espropri effettuati da Provincia di Perugia a favore della Regione Umbria
- Terreni trasferiti a Demanio dello Stato
- Terreni alienati/ceduti
- Aggiornamento classificazione ai sensi del codice civile (demaniale,disponibile, indisponibile)
- Inserimento della modalità di acquisizione e del valore
- Aggiornamento Classificazione secondo il piano dei conti dello Stato Patrimoniale in base al D.lgs.118/2011

ALLEGATO 5

PATRIMONIO IMMOBILIARE REGIONE UMBRIA

Prospetto Terreni al 31/12/2019 - Aggiornamento Classificazione secondo il piano dei conti dello Stato Patrimoniale in base al D.lgs.118/2011

Sviluppumbria S.p.A.

Numero Identificativo (da sistema informativo)	Classificazione secondo il piano dei conti dello Stato Patrimoniale in base al D.lgs.118/2011 (Descrizione)	Classificazione secondo il piano dei conti dello Stato Patrimoniale in base al D.lgs.118/2011 (Codice)	Classificazione ai sensi del codice civile (demaniale,disponibile, indisponibile)	Foglio	Particella	Superficie mq	Provincia	Comune	Località	Bene soggetto ad ammortamento	Data di acquisizione	Modalità di acquisizione	Criterio di valutazione secondo i principi del D.lgs 118/2011	Valore dell'immobile secondo i principi del D.lgs 118/2011 al 31/12/2019 (euro)	Valore dell'immobile secondo i principi del D.lgs 118/2011 al 31/12/2018 (euro)	Ente Gestore	Note
41315	TERRENI DEMANIALI	1.2.2.01.03.01.001	Demaniale	12	605	8	PG	SCHEGGIA E PASCELUPO		No	13/11/2009	TRASFERIMENTO A TITOLO GRATUITO	Valore catastale	0,00	0,00	PROVINCIA	Deriva dalla variazione catastale effettuata al catasto fabbricati per bonifica del fabbricato non più presente in loco - La particella proviene dalla classificazione "Altri terreni nac", aggiornamneto anno 2019
41314	TERRENI DEMANIALI	1.2.2.01.03.01.001	Demaniale	55	680	15	PG	SELLANO		No	04/12/2009	TRASFERIMENTO A TITOLO GRATUITO	Valore catastale	0,00	0,00	PROVINCIA	Deriva dalla variazione catastale effettuata la catasto fabbricati per bonifica del fabbricato non più presente in loco - La particella proviene dalla classificazione "Altri terreni nac", aggiornamneto anno 2019
41312	TERRENI DEMANIALI	1.2.2.01.03.01.001	Disponibile	2	924	4.276	PG	TODI		No	31/10/1995	ACQUISIZIONE	Valore acquisizione	0,00	19.392,82	REGIONE	Deriva dalla soppressione della part. 143 frazionata in 924 e 925, variazione del 2018 - Aggiornamento classificazione piano dei conti anno 2019
41312	ALTRI TERRENI NAC	1.2.2.02.13.99.999	Disponibile	2	924	4.276	PG	TODI		No	31/10/1995	ACQUISIZIONE	Valore acquisizione	19.392,82	0,00	REGIONE	Deriva dalla soppressione della part. 143 frazionata in 924 e 925, variazione del 2018 - Aggiornamento classificazione piano dei conti anno 2019

Legenda:

- Variazioni/Aggiornamenti catastali effettuati e/o registrati anno 2019
- Espropri effettuati da Provincia di Perugia a favore della Regione Umbria
- Terreni trasferiti a Demanio dello Stato
- Terreni alienati/ceduti
- Aggiornamento classificazione ai sensi del codice civile (demaniale,disponibile, indisponibile)
- Inserimento della modalità di acquisizione e del valore
- Aggiornamento Classificazione secondo il piano dei conti dello Stato Patrimoniale in base al D.lgs.118/2011

ALLEGATO 6

PATRIMONIO IMMOBILIARE REGIONE UMBRIA
Prospetto Terreni al 31/12/2019 - Inserimento della modalità di acquisizione e del valore

Sviluppumbria S.p.A.

Numero Identificativo (da sistema informativo)	Classificazione secondo il piano dei conti dello Stato Patrimoniale in base al D.lgs.118/2011 (Descrizione)	Classificazione secondo il piano dei conti dello Stato Patrimoniale in base al D.lgs.118/2011 (Codice)	Classificazione ai sensi del codice civile (demaniale,disponibile, indisponibile)	Foglio	Particella	Superficie mq	Provincia	Comune	Località	Bene soggetto ad ammortamento	Data di acquisizione	Modalità di acquisizione	Criterio di valutazione secondo i principi del D.lgs 118/2011	Valore dell'immobile secondo i principi del D.lgs 118/2011 al 31/12/2019 (euro)	Valore dell'immobile secondo i principi del D.lgs 118/2011 al 31/12/2018 (euro)	Ente Gestore	Note
38782	TERRENI AGRICOLI	1.2.2.02.13.01.001	Indisponibile	62	18	27.280	TR	SAN VENANZO		No	31/12/2015	ACQUISIZIONE	Valore acquisizione	4.871,72	12.592,13	AGENZIA FORESTALE REGIONALE	Inserimento modalità di acquisizione e valore, anno 2019

Legenda:

- Variazioni/Aggiornamenti catastali effettuati e/o registrati anno 2019
- Espropri effettuati da Provincia di Perugia a favore della Regione Umbria
- Terreni trasferiti a Demanio dello Stato
- Terreni alienati/ceduti
- Aggiornamento classificazione ai sensi del codice civile (demaniale,disponibile, indisponibile)
- Inserimento della modalità di acquisizione e del valore
- Aggiornamento Classificazione secondo il piano dei conti dello Stato Patrimoniale in base al D.lgs.118/2011

ALLEGATO 7

PATRIMONIO IMMOBILIARE REGIONE UMBRIA
Prospetto Fabbricati al 31/12/2018 - Terreni scorporo fabbricati

Sviluppumbria S.p.A.

Codice identificativo univoco del bene-N (Codice Fabbricato da Sistema	Classificazione secondo il piano dei conti dello Stato Patrimoniale in base al D.lgs.118/2011 (Descrizione)	Classificazione secondo il piano dei conti dello Stato Patrimoniale in base al D.lgs.118/2011 (Codice)	Classificazione ai sensi del codice civile (demaniale,disponibile,indisponibile)	Denominazione	Prov.	Comune	Indirizzo	Data di acquisizione	Data Decreto di Vincolo ai sensi del D.lgs 42/04	Data fine lavori straordinari	Modalità di acquisizione	Criterio di valutazione secondo i principi del D.lgs 118/2011	Valore dell'immobile secondo i principi del D.lgs 118/2011 al 31/12/2019 (euro)	Costi straordinari al 31/12/2019 (euro)	Valore terreno al 31/12/2019 (euro)	Valore dell'immobile secondo i principi del D.lgs 118/2011 al 31/12/2018 (euro)	Costi straordinari al 31/12/2018 (euro)	Valore terreno al 31/12/2018 (euro)	Differenze +/- tra il 2019 e il 2018	Differenze +/- tra il 2019 e il 2018	Differenze +/- tra il 2019 e il 2018	Ente Gestore	Note
1509	Altri Beni Immobili Demaniali	1.2.2.01.02.01.001	Demaniale	CASELLO FERROVIARIO KM 84+692	TR	ACQUASPARTA	Case Sparse	24/07/2007			DEVOLUZIONE	Valore catastale	98.694,96	0,00	24.673,74	98.694,96	0,00	24.673,74	0,00	0,00	0,00	UMBRIA TPL E MOBILITA' S.p.A.	
1520	Altri Beni Immobili Demaniali	1.2.2.01.02.01.001	Demaniale	CASELLO FERROVIARIO KM 87+613	TR	ACQUASPARTA	SAN GIOVANNI IN BRUTIS	24/07/2007			DEVOLUZIONE	Valore catastale	33.274,34	0,00	8.318,58	33.274,34	0,00	8.318,58	0,00	0,00	0,00	UMBRIA TPL E MOBILITA' S.p.A.	
1522	Altri Beni Immobili Demaniali	1.2.2.01.02.01.001	Demaniale	CASELLO FERROVIARIO KM 88+955	TR	ACQUASPARTA	LOC. FURAPANE	24/07/2007			DEVOLUZIONE	Valore relazione di stima	0,00	0,00	5.088,00	0,00	0,00	5.088,00	0,00	0,00	0,00	UMBRIA TPL E MOBILITA' S.p.A.	Relazione di Stima 2017 - Potere Edificatorio
2120	Infrastrutture idrauliche	1.2.2.02.09.10.001	Indisponibile	EX TERME DI FURAPANE	TR	ACQUASPARTA	FURAPANE	13/09/1972			TRASFERIMENTO A TITOLO GRATUITO	Valore relazione di stima	0,00	0,00	3.445,00	0,00	0,00	3.445,00	0,00	0,00	0,00	REGIONE	Relazione di Stima 2018 - Potere Edificatorio - Variazione catastale anno 2018, passato ad unità collabente
2081	Infrastrutture Demaniali	1.2.2.01.01.01.001	Demaniale	FCU - VIA MARCONI km 87,613	TR	ACQUASPARTA	VIA MARCONI	24/07/2007			DEVOLUZIONE	Valore catastale	9.252,10	0,00	2.313,02	9.252,10	0,00	2.313,02	0,00	0,00	0,00	UMBRIA TPL E MOBILITA' S.p.A.	
2363	Infrastrutture Demaniali	1.2.2.01.01.01.001	Demaniale	FERROVIA VIA MARCONI KM 87+005 - F1 STAZIONE	TR	ACQUASPARTA	VIA MARCONI	24/07/2007			DEVOLUZIONE	Valore catastale	268.527,90	0,00	67.131,98	268.527,90	0,00	67.131,98	0,00	0,00	0,00	UMBRIA TPL E MOBILITA' S.p.A.	
2119	Infrastrutture idrauliche	1.2.2.02.09.10.001	Indisponibile	FONTI DELL'AMERINO	TR	ACQUASPARTA	FONTI DELL'AMERINO	13/09/1972			TRASFERIMENTO A TITOLO GRATUITO	Valore catastale	16.918,90	0,00	4.229,73	16.918,90	0,00	4.229,73	0,00	0,00	0,00	REGIONE	
2365	Infrastrutture Demaniali	1.2.2.01.01.01.001	Demaniale	STAZIONE FERROVIARIA VIA MARCONI - F3 MAGAZZINO	TR	ACQUASPARTA	VIA MARCONI	24/07/2007			DEVOLUZIONE	Valore catastale	9.252,10	0,00	2.313,02	9.252,10	0,00	2.313,02	0,00	0,00	0,00	UMBRIA TPL E MOBILITA' S.p.A.	
2364	Infrastrutture Demaniali	1.2.2.01.01.01.001	Demaniale	STAZIONE FERROVIARIA VIA MARCONI - F2 CASELLO	TR	ACQUASPARTA	VIA MARCONI	24/07/2007			DEVOLUZIONE	Valore catastale	39.911,42	0,00	9.977,86	39.911,42	0,00	9.977,86	0,00	0,00	0,00	UMBRIA TPL E MOBILITA' S.p.A.	
2118	Infrastrutture Demaniali	1.2.2.01.01.01.001	Demaniale	STAZIONE FERROVIARIA VIA MARCONI - F4 MAGAZZINO	TR	ACQUASPARTA	VIA MARCONI KM 87+005	24/07/2007			DEVOLUZIONE	Valore catastale	25.487,62	0,00	6.371,90	25.487,62	0,00	6.371,90	0,00	0,00	0,00	UMBRIA TPL E MOBILITA' S.p.A.	
122	Fabbricati ad uso abitativo	1.2.2.02.09.01.001	Indisponibile	ACQUAVIVA - MINIAPPARTAMENTI	TR	ALLERONA	GREPPO DI S.MARCO	10/07/1975			TRASFERIMENTO A TITOLO GRATUITO	Valore catastale	144.377,86	0,00	36.094,46	144.377,86	0,00	36.094,46	0,00	0,00	0,00	AGENZIA FORESTALE REGIONALE	
128	Beni immobili n.a.c.	1.2.2.02.09.99.999	Indisponibile	CANICELLA 1 - F1 ABITAZIONE RURALE (RUDERE)	TR	ALLERONA	CANICELLA	10/07/1975			TRASFERIMENTO A TITOLO GRATUITO	Valore relazione di stima	0,00	0,00	43.000,00	0,00	0,00	43.000,00	0,00	0,00	0,00	AGENZIA FORESTALE REGIONALE	Relazione di Stima 2017 - Potere Edificatorio
528	Beni immobili n.a.c.	1.2.2.02.09.99.999	Indisponibile	CANICELLA 2 - F1 ABITAZIONE (RUDERE)	TR	ALLERONA	CANICELLA	10/07/1975			TRASFERIMENTO A TITOLO GRATUITO	Valore relazione di stima	0,00	0,00	37.000,00	0,00	0,00	37.000,00	0,00	0,00	0,00	AGENZIA FORESTALE REGIONALE	Relazione di Stima 2017 - Potere Edificatorio
906	Beni immobili n.a.c.	1.2.2.02.09.99.999	Indisponibile	CANICELLA 2 - F2 RICOVERO ANIMALI - MAGAZZINO (RUDERE)	TR	ALLERONA	CANICELLA	10/07/1975			TRASFERIMENTO A TITOLO GRATUITO	Valore relazione di stima	0,00	0,00	9.000,00	0,00	0,00	9.000,00	0,00	0,00	0,00	AGENZIA FORESTALE REGIONALE	Relazione di Stima 2017 - Potere Edificatorio
1450	Beni immobili n.a.c.	1.2.2.02.09.99.999	Indisponibile	CANICELLA 2 - F3 RICOVERO ANIMALI (RUDERE)	TR	ALLERONA	CANICELLA	10/07/1975			TRASFERIMENTO A TITOLO GRATUITO	Valore relazione di stima	0,00	0,00	2.000,00	0,00	0,00	2.000,00	0,00	0,00	0,00	AGENZIA FORESTALE REGIONALE	Relazione di Stima 2017 - Potere Edificatorio
573	Beni immobili n.a.c.	1.2.2.02.09.99.999	Indisponibile	CASA LUNGA - F1 ABITAZIONE RURALE - RUDERE	TR	ALLERONA	CASA LUNGA	10/07/1975			TRASFERIMENTO A TITOLO GRATUITO	Valore relazione di stima	0,00	0,00	70.900,00	0,00	0,00	70.900,00	0,00	0,00	0,00	AGENZIA FORESTALE REGIONALE	Relazione di Stima 2017 - Potere Edificatorio
126	Beni immobili n.a.c.	1.2.2.02.09.99.999	Indisponibile	CASA NERA - F1 ABITAZIONE RURALE (rudere)	TR	ALLERONA	CASA NERA	10/07/1975			TRASFERIMENTO A TITOLO GRATUITO	Valore relazione di stima	0,00	0,00	39.000,00	0,00	0,00	39.000,00	0,00	0,00	0,00	AGENZIA FORESTALE REGIONALE	Relazione di Stima 2017 - Potere Edificatorio
477	Beni immobili n.a.c.	1.2.2.02.09.99.999	Indisponibile	CASA NERA - F2 ANNESSO (rudere)	TR	ALLERONA	CASA NERA	10/07/1975			TRASFERIMENTO A TITOLO GRATUITO	Valore relazione di stima	0,00	0,00	7.200,00	0,00	0,00	7.200,00	0,00	0,00	0,00	AGENZIA FORESTALE REGIONALE	Relazione di Stima 2017 - Potere Edificatorio
892	Beni immobili n.a.c.	1.2.2.02.09.99.999	Indisponibile	CASA NERA - F3 ANNESSO (rudere)	TR	ALLERONA	CASA NERA	10/07/1975			TRASFERIMENTO A TITOLO GRATUITO	Valore relazione di stima	0,00	0,00	7.300,00	0,00	0,00	7.300,00	0,00	0,00	0,00	AGENZIA FORESTALE REGIONALE	Relazione di Stima 2017 - Potere Edificatorio
123	Beni immobili n.a.c.	1.2.2.02.09.99.999	Indisponibile	MEANA - F1 ABITAZIONE	TR	ALLERONA	MEANA	10/07/1975			TRASFERIMENTO A TITOLO GRATUITO	Valore relazione di stima	0,00	0,00	42.000,00	0,00	0,00	42.000,00	0,00	0,00	0,00	AGENZIA FORESTALE REGIONALE	Relazione di Stima 2017 - Potere Edificatorio
910	Beni immobili n.a.c.	1.2.2.02.09.99.999	Indisponibile	MEANA - F2 MAGAZZINO (RUDERE)	TR	ALLERONA	MEANA	10/07/1975			TRASFERIMENTO A TITOLO GRATUITO	Valore relazione di stima	0,00	0,00	2.600,00	0,00	0,00	2.600,00	0,00	0,00	0,00	AGENZIA FORESTALE REGIONALE	Relazione di Stima 2017 - Potere Edificatorio

ALLEGATO 8

PATRIMONIO IMMOBILIARE REGIONE UMBRIA
Prospetto Fabbricati al 31/12/2018 - Terreni scorporo fabbricati

Sviluppumbria S.p.A.

Codice identificativo univoco del bene-N (Codice Fabbricato da Sistema	Classificazione secondo il piano dei conti dello Stato Patrimoniale in base al D.lgs.118/2011 (Descrizione)	Classificazione secondo il piano dei conti dello Stato Patrimoniale in base al D.lgs.118/2011 (Codice)	Classificazione ai sensi del codice civile (demaniale,disponibile,indisponibile)	Denominazione	Prov.	Comune	Indirizzo	Data di acquisizione	Data Decreto di Vincolo ai sensi del D.lgs 42/04	Data fine lavori straordinari	Modalità di acquisizione	Criterio di valutazione secondo i principi del D.lgs 118/2011	Valore dell'immobile secondo i principi del D.lgs 118/2011 al 31/12/2019 (euro)	Costi straordinari al 31/12/2019 (euro)	Valore terreno al 31/12/2019 (euro)	Valore dell'immobile secondo i principi del D.lgs 118/2011 al 31/12/2018 (euro)	Costi straordinari al 31/12/2018 (euro)	Valore terreno al 31/12/2018 (euro)	Differenze +/- tra il 2019 e il 2018	Differenze +/- tra il 2019 e il 2018	Differenze +/- tra il 2019 e il 2018	Ente Gestore	Note
802	Beni immobili n.a.c.	1.2.2.02.09.99.999	Indisponibile	POD. BELVEDERE - ABITAZIONE RURALE (Rudere)	TR	ALLERONA	POD. BELVEDERE	10/07/1975			TRASFERIMENTO A TITOLO GRATUITO	Valore relazione di stima	0,00	0,00	75.000,00	0,00	0,00	75.000,00	0,00	0,00	0,00	AGENZIA FORESTALE REGIONALE	Relazione di Stima 2017 - Potere Edificatorio
943	Fabbricati ad uso abitativo	1.2.2.02.09.01.001	Indisponibile	POD. CASA NOVA - F1 MINI APPARTAMENTI	TR	ALLERONA	POD. CASA NOVA	10/07/1975			TRASFERIMENTO A TITOLO GRATUITO	Valore catastale	224.198,73	0,00	56.049,68	224.198,73	0,00	56.049,68	0,00	0,00	0,00	AGENZIA FORESTALE REGIONALE	
804	Beni immobili n.a.c.	1.2.2.02.09.99.999	Indisponibile	POD. FALLO - ABITAZIONE RURALE (RUDERE)	TR	ALLERONA	FALLO	10/07/1975			TRASFERIMENTO A TITOLO GRATUITO	Valore relazione di stima	0,00	0,00	47.300,00	0,00	0,00	47.300,00	0,00	0,00	0,00	AGENZIA FORESTALE REGIONALE	Relazione di Stima 2017 - Potere Edificatorio
501	Beni immobili n.a.c.	1.2.2.02.09.99.999	Indisponibile	POD. FORNACIO - FABBR. RURALE - Rudere	TR	ALLERONA	FORNACIO	10/07/1975			TRASFERIMENTO A TITOLO GRATUITO	Valore relazione di stima	0,00	0,00	37.400,00	0,00	0,00	37.400,00	0,00	0,00	0,00	AGENZIA FORESTALE REGIONALE	Relazione di Stima 2017 - Potere Edificatorio
479	Fabbricati rurali	1.2.2.02.09.05.001	Indisponibile	POD. GRANARO - ABITAZIONE RURALE	TR	ALLERONA	GRANARO	10/07/1975			TRASFERIMENTO A TITOLO GRATUITO	Valore relazione di stima	0,00	0,00	30.300,00	0,00	0,00	30.300,00	0,00	0,00	0,00	AGENZIA FORESTALE REGIONALE	Relazione di Stima 2017 - Potere Edificatorio
801	Beni immobili n.a.c.	1.2.2.02.09.99.999	Indisponibile	POD. LA FARGNETA - F1 - RUDERE (abitazione)	TR	ALLERONA	FARGNETA	10/07/1975			TRASFERIMENTO A TITOLO GRATUITO	Valore relazione di stima	0,00	0,00	42.500,00	0,00	0,00	42.500,00	0,00	0,00	0,00	AGENZIA FORESTALE REGIONALE	Relazione di Stima 2017 - Potere Edificatorio
896	Beni immobili n.a.c.	1.2.2.02.09.99.999	Indisponibile	POD. LA FARGNETA - F2 - RUDERE (annesso)	TR	ALLERONA	FARGNETA	10/07/1975			TRASFERIMENTO A TITOLO GRATUITO	Valore relazione di stima	0,00	0,00	3.700,00	0,00	0,00	3.700,00	0,00	0,00	0,00	AGENZIA FORESTALE REGIONALE	Relazione di Stima 2017 - Potere Edificatorio
121	Beni immobili n.a.c.	1.2.2.02.09.99.999	Indisponibile	POD. MOSCHEA - RUDERE	TR	ALLERONA	MOSCHEA	10/07/1975			TRASFERIMENTO A TITOLO GRATUITO	Valore relazione di stima	0,00	0,00	70.200,00	0,00	0,00	70.200,00	0,00	0,00	0,00	AGENZIA FORESTALE REGIONALE	Relazione di Stima 2017 - Potere Edificatorio
120	Beni immobili n.a.c.	1.2.2.02.09.99.999	Indisponibile	POD. PORCARECCIA - FABBRICATO RURALE Rudere	TR	ALLERONA	POD. PORCARECCIA	10/07/1975			TRASFERIMENTO A TITOLO GRATUITO	Valore relazione di stima	0,00	0,00	30.000,00	0,00	0,00	30.000,00	0,00	0,00	0,00	AGENZIA FORESTALE REGIONALE	Relazione di Stima 2017 - Potere Edificatorio
125	Beni immobili n.a.c.	1.2.2.02.09.99.999	Indisponibile	POD. SCONFITTA - F1 ABITAZIONE (RUDERE)	TR	ALLERONA	POD. SCONFITTA	10/07/1975			TRASFERIMENTO A TITOLO GRATUITO	Valore relazione di stima	0,00	0,00	48.500,00	0,00	0,00	48.500,00	0,00	0,00	0,00	AGENZIA FORESTALE REGIONALE	Relazione di Stima 2017 - Potere Edificatorio
1452	Beni immobili n.a.c.	1.2.2.02.09.99.999	Indisponibile	POD. SCONFITTA - F2 RICOVERO ANIMALI (RUDERE)	TR	ALLERONA	POD. SCONFITTA	10/07/1975			TRASFERIMENTO A TITOLO GRATUITO	Valore relazione di stima	0,00	0,00	2.000,00	0,00	0,00	2.000,00	0,00	0,00	0,00	AGENZIA FORESTALE REGIONALE	Relazione di Stima 2017 - Potere Edificatorio
124	Beni immobili n.a.c.	1.2.2.02.09.99.999	Indisponibile	POD. SCOPETO - RUDERE	TR	ALLERONA	SCOPETO	10/07/1975			TRASFERIMENTO A TITOLO GRATUITO	Valore relazione di stima	0,00	0,00	59.000,00	0,00	0,00	59.000,00	0,00	0,00	0,00	AGENZIA FORESTALE REGIONALE	Relazione di Stima 2017 - Potere Edificatorio
803	Beni immobili n.a.c.	1.2.2.02.09.99.999	Indisponibile	PODERUCCIO - F1 EX - ABITAZIONE RURALE (rudere)	TR	ALLERONA	PODERUCCIO	10/07/1975			TRASFERIMENTO A TITOLO GRATUITO	Valore relazione di stima	0,00	0,00	48.000,00	0,00	0,00	48.000,00	0,00	0,00	0,00	AGENZIA FORESTALE REGIONALE	Relazione di Stima 2017 - Potere Edificatorio
2078	Beni immobili n.a.c.	1.2.2.02.09.99.999	Indisponibile	PORCARECCIA - Fabbricato rurale (Rudere)	TR	ALLERONA	PORCARECCIA	10/07/1975			TRASFERIMENTO A TITOLO GRATUITO		0,00	0,00	0,00	0,00	0,00	0,00	0,00	0,00	0,00	AGENZIA FORESTALE REGIONALE	Fabbricato non più presente in loco in corso regolarizzazione catastale
893	Beni immobili n.a.c.	1.2.2.02.09.99.999	Disponibile	SAN PIETRO	TR	ALLERONA	SAN PIETRO	10/07/1975			TRASFERIMENTO A TITOLO GRATUITO	Valore perizia di stima	115.840,00	0,00	28.960,00	115.840,00	0,00	28.960,00	0,00	0,00	0,00	AGENZIA FORESTALE REGIONALE	Perizia di stima con presa d'atto DGR 675/2014.
2123	Fabbricati ad uso commerciale	1.2.2.02.09.02.001	Indisponibile	VILLALBA BAITA Punto Ristoro	TR	ALLERONA	VILLALBA SP50	15/02/2010			TRASFERIMENTO A TITOLO GRATUITO	Valore catastale	40.085,43	0,00	10.021,36	40.085,43	0,00	10.021,36	0,00	0,00	0,00	AGENZIA FORESTALE REGIONALE	Fabbricato realizzato successivamente all'acquisizione del terreno. La data di acquisizione indicata riguarda la data della costituzione.
2362	Fabbricati ad uso commerciale	1.2.2.02.09.02.001	Indisponibile	VILLALBA Parco Attrezzato	TR	ALLERONA	VILLALBA SP 50	16/03/2011			TRASFERIMENTO A TITOLO GRATUITO	Valore catastale	41.995,19	0,00	10.498,80	41.995,19	0,00	10.498,80	0,00	0,00	0,00	AGENZIA FORESTALE REGIONALE	Fabbricato realizzato successivamente all'acquisizione del terreno. La data di acquisizione indicata riguarda la data della costituzione.
2044	Infrastutture Demaniali	1.2.2.01.01.01.001	Demaniale	MAGAZZINO DI PALOMBARA SS 205 AMERINA KM 8+630	TR	AMELIA	PALOMBARA	13/11/2009			TRASFERIMENTO A TITOLO GRATUITO	Valore catastale	3.609,98	0,00	902,50	3.609,98	0,00	902,50	0,00	0,00	0,00	PROVINCIA	
258	Fabbricati ad uso strumentale	1.2.2.02.09.19.001	Indisponibile	VIVAIO RIO GRANDE - F1 UFFICI	TR	AMELIA	NOCICCHIA	09/10/1975			TRASFERIMENTO A TITOLO GRATUITO	Valore catastale	17.699,81	0,00	4.424,95	17.699,81	0,00	4.424,95	0,00	0,00	0,00	AGENZIA FORESTALE REGIONALE	
259	Fabbricati ad uso strumentale	1.2.2.02.09.19.001	Indisponibile	VIVAIO RIO GRANDE - F2 MAGAZZINO - RIMESSA ATTREZZI	TR	AMELIA	NOCICCHIA	09/10/1975			TRASFERIMENTO A TITOLO GRATUITO	Valore catastale	25.217,47	0,00	6.304,37	25.217,47	0,00	6.304,37	0,00	0,00	0,00	AGENZIA FORESTALE REGIONALE	
261	Fabbricati ad uso strumentale	1.2.2.02.09.19.001	Indisponibile	VIVAIO RIO GRANDE - F3 EX PICCIONAIA	TR	AMELIA	NOCICCHIA	09/10/1975			TRASFERIMENTO A TITOLO GRATUITO		0,00	0,00	0,00	0,00	0,00	0,00	0,00	0,00	0,00	AGENZIA FORESTALE REGIONALE	Pertinenza non valutato

ALLEGATO 8

PATRIMONIO IMMOBILIARE REGIONE UMBRIA
Prospetto Fabbricati al 31/12/2018 - Terreni scorporo fabbricati

Sviluppumbria S.p.A.

Codice identificativo univoco del bene-N (Codice Fabbricato da Sistema	Classificazione secondo il piano dei conti dello Stato Patrimoniale in base al D.lgs.118/2011 (Descrizione)	Classificazione secondo il piano dei conti dello Stato Patrimoniale in base al D.lgs.118/2011 (Codice)	Classificazione ai sensi del codice civile (demaniale,disponibile,indisponibile)	Denominazione	Prov.	Comune	Indirizzo	Data di acquisizione	Data Decreto di Vincolo ai sensi del D.lgs 42/04	Data fine lavori straordinari	Modalità di acquisizione	Criterio di valutazione secondo i principi del D.lgs 118/2011	Valore dell'immobile secondo i principi del D.lgs 118/2011 al 31/12/2019 (euro)	Costi straordinari al 31/12/2019 (euro)	Valore terreno al 31/12/2019 (euro)	Valore dell'immobile secondo i principi del D.lgs 118/2011 al 31/12/2018 (euro)	Costi straordinari al 31/12/2018 (euro)	Valore terreno al 31/12/2018 (euro)	Differenze +/- tra il 2019 e il 2018	Differenze +/- tra il 2019 e il 2018	Differenze +/- tra il 2019 e il 2018	Ente Gestore	Note
262	Fabbricati ad uso strumentale	1.2.2.02.09.19.001	Indisponibile	VIVAIO RIO GRANDE - F4 RIMESSA ATTREZZI	TR	AMELIA	NOCICCHIA	09/10/1975			TRASFERIMENTO A TITOLO GRATUITO	Valore catastale	7.115,14	0,00	1.778,78	7.115,14	0,00	1.778,78	0,00	0,00	0,00	AGENZIA FORESTALE REGIONALE	
816	Fabbricati ad uso commerciale	1.2.2.02.09.02.001	Indisponibile	VIVAIO - F1 UFFICI	TR	ARRONE	CASTEL DI LAGO	09/10/1975			TRASFERIMENTO A TITOLO GRATUITO	Valore catastale	366.998,69	0,00	91.749,67	366.998,69	0,00	91.749,67	0,00	0,00	0,00	AGENZIA FORESTALE REGIONALE	
2108	Infrastrutture idrauliche	1.2.2.02.09.10.001	Indisponibile	ACQUE MINERALI - Via Santureggio p.lla 1 bis	PG	ASSISI	VIA SANTUREGGIO	12/12/1980			TRASFERIMENTO A TITOLO GRATUITO	Valore catastale	4,37	0,00	1,09	4,37	0,00	1,09	0,00	0,00	0,00	REGIONE	La data di acquisizione indicata riguarda la data della costituzione.
2109	Infrastrutture idrauliche	1.2.2.02.09.10.001	Indisponibile	ACQUE MINERALI - Via Santureggio p.lla 2 ter	PG	ASSISI	VIA SANTUREGGIO	10/03/1980			TRASFERIMENTO A TITOLO GRATUITO	Valore catastale	3,28	0,00	0,82	3,28	0,00	0,82	0,00	0,00	0,00	REGIONE	La data di acquisizione indicata riguarda la data della costituzione.
835	Fabbricati ad uso strumentale di valore culturale, storico ed artistico	1.2.2.02.10.09.001	Indisponibile	BANDITA CILLENI	PG	ASSISI	SANTA MARIA DI LIGNANO	25/11/1981	25/05/2007		TRASFERIMENTO A TITOLO GRATUITO	Valore catastale	94.746,62	0,00	23.686,66	94.746,62	0,00	23.686,66	0,00	0,00	0,00	AGENZIA FORESTALE REGIONALE	
232	Fabbricati ad uso abitativo	1.2.2.02.09.01.001	Disponibile	BANDITA PICCOLA - ABITAZIONE	PG	ASSISI	SANTA MARIA DI LIGNANO	28/05/1980			TRASFERIMENTO A TITOLO GRATUITO	Valore catastale	263.243,90	0,00	65.810,98	263.243,90	0,00	65.810,98	0,00	0,00	0,00	AGENZIA FORESTALE REGIONALE	
335	Fabbricati ad uso abitativo	1.2.2.02.09.01.001	Disponibile	BANDITELLA DI BANDITA - F1- MINI APPARTAMENTI (n°6)	PG	ASSISI	S. MARIA DI LIGNANO	28/05/1980			TRASFERIMENTO A TITOLO GRATUITO	Valore catastale	180.472,32	0,00	45.118,08	180.472,32	0,00	45.118,08	0,00	0,00	0,00	AGENZIA FORESTALE REGIONALE	
333	Fabbricati ad uso abitativo	1.2.2.02.09.01.001	Disponibile	BANDITELLA DI BANDITA - F2 - MINI APPARTAMENTI (n°2)	PG	ASSISI	S. MARIA DI LIGNANO	28/05/1980			TRASFERIMENTO A TITOLO GRATUITO	Valore catastale	54.141,70	0,00	13.535,42	54.141,70	0,00	13.535,42	0,00	0,00	0,00	AGENZIA FORESTALE REGIONALE	
334	Beni immobili n.a.c.	1.2.2.02.09.99.999	Disponibile	BANDITELLA DI BANDITA - F3 FIENILE SEMI RUDERE	PG	ASSISI	S. MARIA DI LIGNANO	28/05/1980			TRASFERIMENTO A TITOLO GRATUITO	Valore catastale	3.366,72	0,00	841,68	3.366,72	0,00	841,68	0,00	0,00	0,00	AGENZIA FORESTALE REGIONALE	
336	Beni immobili n.a.c.	1.2.2.02.09.99.999	Disponibile	BANDITELLA DI BANDITA - F4 RUDERE	PG	ASSISI	S. MARIA DI LIGNANO	28/05/1980			TRASFERIMENTO A TITOLO GRATUITO	Valore relazione di stima	0,00	0,00	50.000,00	0,00	0,00	50.000,00	0,00	0,00	0,00	AGENZIA FORESTALE REGIONALE	Relazione di Stima 2017 - Potere Edificatorio
85	Fabbricati ad uso abitativo	1.2.2.02.09.01.001	Indisponibile	BANDITELLA DI NOTIANO - ABITAZIONE	PG	ASSISI	ARMENZANO	10/07/1975			TRASFERIMENTO A TITOLO GRATUITO	Valore catastale	101.625,22	0,00	25.406,30	101.625,22	0,00	25.406,30	0,00	0,00	0,00	AGENZIA FORESTALE REGIONALE	
84	Fabbricati ad uso strumentale	1.2.2.02.09.19.001	Indisponibile	BARACCA DI CIBROCCOLO	PG	ASSISI	MONTARONE	10/07/1975			TRASFERIMENTO A TITOLO GRATUITO	Valore relazione di stima	0,00	0,00	7.000,00	0,00	0,00	7.000,00	0,00	0,00	0,00	AGENZIA FORESTALE REGIONALE	Relazione di Stima 2017 - Potere Edificatorio
263	Fabbricati ad uso abitativo	1.2.2.02.09.01.001	Disponibile	CANONICA - F1 - MINI APPARTAMENTI (N.7)	PG	ASSISI	SANTA MARIA DI LIGNANO	28/05/1980			TRASFERIMENTO A TITOLO GRATUITO	Valore catastale	268.972,03	0,00	67.243,01	268.972,03	0,00	67.243,01	0,00	0,00	0,00	AGENZIA FORESTALE REGIONALE	
264	Beni immobili n.a.c.	1.2.2.02.09.99.999	Disponibile	CANONICA - F2 - FIENILE SEMI-RUDERE	PG	ASSISI	SANTA MARIA DI LIGNANO	28/05/1980			TRASFERIMENTO A TITOLO GRATUITO	Valore catastale	56.085,12	0,00	14.021,28	56.085,12	0,00	14.021,28	0,00	0,00	0,00	AGENZIA FORESTALE REGIONALE	
1983	Beni immobili n.a.c.	1.2.2.02.09.99.999	Disponibile	CANONICA - F3	PG	ASSISI	SANTA MARIA DI LIGNANO	28/05/1980			TRASFERIMENTO A TITOLO GRATUITO	Valore catastale	0,00	0,00	0,00	0,00	0,00	0,00	0,00	0,00	0,00	AGENZIA FORESTALE REGIONALE	Il valore e' ricompreso nei fabbricati cod. 263-264.
187	Fabbricati ad uso abitativo	1.2.2.02.09.01.001	Indisponibile	CAPANNE - F1 ABITAZIONE	PG	ASSISI	FRAZIONE SANTA MARIA DI LIGNANO	10/07/1975			TRASFERIMENTO A TITOLO GRATUITO	Valore catastale	69.932,35	0,00	17.483,09	69.932,35	0,00	17.483,09	0,00	0,00	0,00	AGENZIA FORESTALE REGIONALE	
1458	Fabbricati rurali	1.2.2.02.09.05.001	Indisponibile	CAPANNE - F2 ANNESSO	PG	ASSISI	FRAZIONE SANTA MARIA DI LIGNANO	10/07/1975			TRASFERIMENTO A TITOLO GRATUITO	Valore catastale	83.224,51	0,00	20.806,13	83.224,51	0,00	20.806,13	0,00	0,00	0,00	AGENZIA FORESTALE REGIONALE	
746	Fabbricati ad uso strumentale	1.2.2.02.09.19.001	Indisponibile	CARCERELLE - Magazzino	PG	ASSISI	EREMO DELLE CARCERI	10/07/1975			TRASFERIMENTO A TITOLO GRATUITO	Valore catastale	7.218,62	0,00	1.804,66	7.218,62	0,00	1.804,66	0,00	0,00	0,00	AGENZIA FORESTALE REGIONALE	
158	Fabbricati ad uso abitativo	1.2.2.02.09.01.001	Indisponibile	CASA PIOMBINO - Uffici Sede Ente Parco Monte Subasio	PG	ASSISI	COSTA DI TREX	28/05/1980			TRASFERIMENTO A TITOLO GRATUITO	Valore catastale	149.929,92	0,00	37.482,48	149.929,92	0,00	37.482,48	0,00	0,00	0,00	AGENZIA FORESTALE REGIONALE	
535	Beni immobili n.a.c.	1.2.2.02.09.99.999	Indisponibile	CASA SANTA LUCIA 1 - F1 FIENILE	PG	ASSISI	S. MARIA DI LIGNANO	28/05/1980			TRASFERIMENTO A TITOLO GRATUITO	Valore catastale	168.337,34	0,00	42.084,34	168.337,34	0,00	42.084,34	0,00	0,00	0,00	AGENZIA FORESTALE REGIONALE	
537	Fabbricati rurali	1.2.2.02.09.05.001	Indisponibile	CASA SANTA LUCIA 1 - F2 STALLA	PG	ASSISI	S. MARIA DI LIGNANO	28/05/1980			TRASFERIMENTO A TITOLO GRATUITO	Valore catastale	810.730,37	0,00	202.682,59	810.730,37	0,00	202.682,59	0,00	0,00	0,00	AGENZIA FORESTALE REGIONALE	

ALLEGATO 8

PATRIMONIO IMMOBILIARE REGIONE UMBRIA
Prospetto Fabbricati al 31/12/2018 - Terreni scorporo fabbricati

Sviluppumbria S.p.A.

Codice identificativo univoco del bene-N (Codice Fabbricato da Sistema	Classificazione secondo il piano dei conti dello Stato Patrimoniale in base al D.lgs.118/2011 (Descrizione)	Classificazione secondo il piano dei conti dello Stato Patrimoniale in base al D.lgs.118/2011 (Codice)	Classificazione ai sensi del codice civile (demaniale,disponibile,indisponibile)	Denominazione	Prov.	Comune	Indirizzo	Data di acquisizione	Data Decreto di Vincolo ai sensi del D.lgs 42/04	Data fine lavori straordinari	Modalità di acquisizione	Criterio di valutazione secondo i principi del D.lgs 118/2011	Valore dell'immobile secondo i principi del D.lgs 118/2011 al 31/12/2019 (euro)	Costi straordinari al 31/12/2019 (euro)	Valore terreno al 31/12/2019 (euro)	Valore dell'immobile secondo i principi del D.lgs 118/2011 al 31/12/2018 (euro)	Costi straordinari al 31/12/2018 (euro)	Valore terreno al 31/12/2018 (euro)	Differenze +/- tra il 2019 e il 2018	Differenze +/- tra il 2019 e il 2018	Differenze +/- tra il 2019 e il 2018	Ente Gestore	Note
538	Fabbricati rurali	1.2.2.02.09.05.001	Indisponibile	CASA SANTA LUCIA 1 - F3 STALLA	PG	ASSISI	S. MARIA DI LIGNANO	28/05/1980			TRASFERIMENTO A TITOLO GRATUITO	Valore catastale	16.380,67	0,00	4.095,17	16.380,67	0,00	4.095,17	0,00	0,00	0,00	AGENZIA FORESTALE REGIONALE	
540	Fabbricati rurali	1.2.2.02.09.05.001	Indisponibile	CASA SANTA LUCIA 1 - F4 RUDERE	PG	ASSISI	S. MARIA DI LIGNANO	28/05/1980			TRASFERIMENTO A TITOLO GRATUITO	Valore catastale	64.310,40	0,00	16.077,60	64.310,40	0,00	16.077,60	0,00	0,00	0,00	AGENZIA FORESTALE REGIONALE	
542	Fabbricati rurali	1.2.2.02.09.05.001	Indisponibile	CASA SANTA LUCIA 1 - F5 STALLA	PG	ASSISI	S. MARIA DI LIGNANO	28/05/1980			TRASFERIMENTO A TITOLO GRATUITO	Valore catastale	267.652,22	0,00	66.913,06	267.652,22	0,00	66.913,06	0,00	0,00	0,00	AGENZIA FORESTALE REGIONALE	
646	Fabbricati ad uso abitativo	1.2.2.02.09.01.001	Indisponibile	CASACCIO - ABITAZIONE	PG	ASSISI	S. MARIA DI LIGNANO	28/05/1980			TRASFERIMENTO A TITOLO GRATUITO	Valore catastale	85.571,14	0,00	21.392,78	85.571,14	0,00	21.392,78	0,00	0,00	0,00	AGENZIA FORESTALE REGIONALE	
86	Beni immobili n.a.c.	1.2.2.02.09.99.999	Indisponibile	CERQUA GROSSA I	PG	ASSISI	NOTIANO	10/07/1975			TRASFERIMENTO A TITOLO GRATUITO	Valore relazione di stima	0,00	0,00	46.440,00	0,00	0,00	46.440,00	0,00	0,00	0,00	AGENZIA FORESTALE REGIONALE	Relazione di Stima 2017 - Potere Edificatorio
1982	Infrastrutture idrauliche	1.2.2.02.09.10.001	Indisponibile	CONSERVONE ACQUA	PG	ASSISI	SANTA MARIA DI LIGNANO	28/05/1980			TRASFERIMENTO A TITOLO GRATUITO	Valore catastale	9.932,02	0,00	2.483,01	9.932,02	0,00	2.483,01	0,00	0,00	0,00	AGENZIA FORESTALE REGIONALE	
1979	Infrastrutture idrauliche	1.2.2.02.09.10.001	Indisponibile	CONSERVONE ACQUA	PG	ASSISI	ARMENZANO	10/07/1975			TRASFERIMENTO A TITOLO GRATUITO	Valore catastale	5.037,98	0,00	1.259,50	5.037,98	0,00	1.259,50	0,00	0,00	0,00	AGENZIA FORESTALE REGIONALE	
1981	Infrastrutture idrauliche	1.2.2.02.09.10.001	Indisponibile	CONSERVONE ACQUA FRAZIONE SANTA MARIA DI LIGNANO	PG	ASSISI	SANTA MARIA DI LIGNANO	28/05/1980			TRASFERIMENTO A TITOLO GRATUITO	Valore catastale	10.579,77	0,00	2.644,94	10.579,77	0,00	2.644,94	0,00	0,00	0,00	AGENZIA FORESTALE REGIONALE	
173	Fabbricati ad uso strumentale	1.2.2.02.09.19.001	Indisponibile	FONTE BREGNO - RIFUGIO	PG	ASSISI	MADONNA DELLA SPELLA	10/07/1975			TRASFERIMENTO A TITOLO GRATUITO	Valore catastale	17.213,95	0,00	4.303,49	17.213,95	0,00	4.303,49	0,00	0,00	0,00	AGENZIA FORESTALE REGIONALE	
167	Beni immobili n.a.c.	1.2.2.02.09.99.999	Indisponibile	I MULINI - RUDERE	PG	ASSISI	Armenzano	10/07/1975			TRASFERIMENTO A TITOLO GRATUITO	Valore relazione di stima	0,00	0,00	1.932,00	0,00	0,00	1.932,00	0,00	0,00	0,00	AGENZIA FORESTALE REGIONALE	Relazione di Stima 2017 - Potere Edificatorio
1099	Beni immobili n.a.c.	1.2.2.02.09.99.999	Indisponibile	IL CASTELLACCIO - DRACU	PG	ASSISI	CASTELLACCIO	29/09/2001			DEVOLUZIONE	Valore perizia di stima	39.347,10	0,00	1.157,50	39.347,10	0,00	1.157,50	0,00	0,00	0,00	REGIONE	Stima con presa d'atto D.G.R. 293 del 21/03/2016.
1097	Beni immobili n.a.c.	1.2.2.02.09.99.999	Indisponibile	IL CASTELLACCIO - S. ANTONIO	PG	ASSISI	LOC. S.ANTONIO	29/09/2001			DEVOLUZIONE	Valore perizia di stima	93.345,10	0,00	5.075,00	93.345,10	0,00	5.075,00	0,00	0,00	0,00	REGIONE	Stima con presa d'atto dgr 293 del 21/03/2016.
83	Fabbricati ad uso abitativo	1.2.2.02.09.01.001	Indisponibile	LA CASTELLANA - ABITAZIONE	PG	ASSISI	VOC. CASTELLANA	10/07/1975			TRASFERIMENTO A TITOLO GRATUITO	Valore catastale	65.455,49	0,00	16.363,87	65.455,49	0,00	16.363,87	0,00	0,00	0,00	AGENZIA FORESTALE REGIONALE	
836	Beni immobili n.a.c.	1.2.2.02.09.99.999	Indisponibile	LA FORNACE 1 - F1 RUDERE	PG	ASSISI	SANTA MARIA DI LIGNANO	28/05/1980			TRASFERIMENTO A TITOLO GRATUITO	Valore relazione di stima	0,00	0,00	32.288,00	0,00	0,00	32.288,00	0,00	0,00	0,00	AGENZIA FORESTALE REGIONALE	Relazione di Stima 2017 - Potere Edificatorio
345	Beni immobili di valore culturale, storico ed artistico n.a.c.	1.2.2.02.10.99.999	Indisponibile	LA FORNACE 1 - F2 FIENILE	PG	ASSISI	SANTA MARIA DI LIGNANO	28/05/1980	26/01/2012		TRASFERIMENTO A TITOLO GRATUITO	Valore catastale	5.222,78	0,00	1.305,70	5.222,78	0,00	1.305,70	0,00	0,00	0,00	AGENZIA FORESTALE REGIONALE	
255	Beni immobili di valore culturale, storico ed artistico n.a.c.	1.2.2.02.10.99.999	Indisponibile	LE MANDRIE - MAGAZZINO	PG	ASSISI	RIFUGIO DEI CACCIATORI	10/07/1975	23/11/2016		TRASFERIMENTO A TITOLO GRATUITO	Valore catastale	38.871,17	0,00	9.717,79	38.871,17	0,00	9.717,79	0,00	0,00	0,00	AGENZIA FORESTALE REGIONALE	
80	Beni immobili n.a.c.	1.2.2.02.09.99.999	Indisponibile	LE MONTERELLE - F1	PG	ASSISI	LE MONTERELLE	10/07/1975			TRASFERIMENTO A TITOLO GRATUITO	Valore relazione di stima	0,00	0,00	17.640,00	0,00	0,00	17.640,00	0,00	0,00	0,00	AGENZIA FORESTALE REGIONALE	Relazione di Stima 2017 - Potere Edificatorio
81	Beni immobili n.a.c.	1.2.2.02.09.99.999	Indisponibile	LE MONTERELLE - F2	PG	ASSISI	LE MONTERELLE	10/07/1975			TRASFERIMENTO A TITOLO GRATUITO	Valore relazione di stima	0,00	0,00	34.272,00	0,00	0,00	34.272,00	0,00	0,00	0,00	AGENZIA FORESTALE REGIONALE	Relazione di Stima 2017 - Potere Edificatorio
188	Beni immobili n.a.c.	1.2.2.02.09.99.999	Indisponibile	LE MONTERELLE - F3	PG	ASSISI	LE MONTERELLE	10/07/1975			TRASFERIMENTO A TITOLO GRATUITO	Valore relazione di stima	0,00	0,00	13.608,00	0,00	0,00	13.608,00	0,00	0,00	0,00	AGENZIA FORESTALE REGIONALE	Relazione di Stima 2017 - Potere Edificatorio
189	Opere destinate al culto di valore culturale, storico ed artistico	1.2.2.02.10.04.001	Indisponibile	LE MONTERELLE - F4 CHIESA	PG	ASSISI	LE MONTERELLE	10/07/1975	12/06/2007		TRASFERIMENTO A TITOLO GRATUITO	Valore catastale	2.623,66	0,00	655,91	2.623,66	0,00	655,91	0,00	0,00	0,00	AGENZIA FORESTALE REGIONALE	
2111	Infrastrutture idrauliche	1.2.2.02.09.10.001	Indisponibile	Loc. Fossa Rotondaa sno piano T	PG	ASSISI	Loc. Fossa Rotonda	10/07/1975			TRASFERIMENTO A TITOLO GRATUITO	Valore catastale	69.412,22	0,00	17.353,06	69.412,22	0,00	17.353,06	0,00	0,00	0,00	AGENZIA FORESTALE REGIONALE	

ALLEGATO 8

PATRIMONIO IMMOBILIARE REGIONE UMBRIA
Prospetto Fabbricati al 31/12/2018 - Terreni scorporo fabbricati

Sviluppumbria S.p.A.

Codice identificativo univoco del bene-N (Codice Fabbricato da Sistema	Classificazione secondo il piano dei conti dello Stato Patrimoniale in base al D.lgs.118/2011 (Descrizione)	Classificazione secondo il piano dei conti dello Stato Patrimoniale in base al D.lgs.118/2011 (Codice)	Classificazione ai sensi del codice civile (demaniale,disponibile,indisponibile)	Denominazione	Prov.	Comune	Indirizzo	Data di acquisizione	Data Decreto di Vincolo ai sensi del D.lgs 42/04	Data fine lavori straordinari	Modalità di acquisizione	Criterio di valutazione secondo i principi del D.lgs 118/2011	Valore dell'immobile secondo i principi del D.lgs 118/2011 al 31/12/2019 (euro)	Costi straordinari al 31/12/2019 (euro)	Valore terreno al 31/12/2019 (euro)	Valore dell'immobile secondo i principi del D.lgs 118/2011 al 31/12/2018 (euro)	Costi straordinari al 31/12/2018 (euro)	Valore terreno al 31/12/2018 (euro)	Differenze +/- tra il 2019 e il 2018	Differenze +/- tra il 2019 e il 2018	Differenze +/- tra il 2019 e il 2018	Ente Gestore	Note
2026	Altri Beni Immobili Demaniali	1.2.2.01.02.01.001	Demaniale	MAGAZZINO DI PIAN DELLA PIEVE SS 444 DEL SUBASIO KM 29+700	PG	ASSISI	PIAN DELLA PIEVE	13/11/2009			TRASFERIMENTO A TITOLO GRATUITO		0,00	0,00	0,00	0,00	0,00	0,00	0,00	0,00	0,00	PROVINCIA	Fabbricato non più presente in loco-Effettuata variazione catastale anno 2018, iscritto nell'elenco terreni
2027	Altri Beni Immobili Demaniali	1.2.2.01.02.01.001	Demaniale	MAGAZZINO DI VIOLE DI ASSISI RM 1 3+400	PG	ASSISI	VIOLE DI ASSISI	13/11/2009			TRASFERIMENTO A TITOLO GRATUITO		0,00	0,00	0,00	0,00	0,00	0,00	0,00	0,00	0,00	PROVINCIA	Fabbricato non più presente in loco-Effettuata variazione catastale anno 2018, iscritto nell'elenco terreni
73	Beni immobili n.a.c.	1.2.2.02.09.99.999	Indisponibile	MALFORE 1 - F1 UNITA' COLLABINTE	PG	ASSISI	MALFORE 1	10/07/1975			TRASFERIMENTO A TITOLO GRATUITO	Valore relazione di stima	0,00	0,00	12.936,00	0,00	0,00	12.936,00	0,00	0,00	0,00	AGENZIA FORESTALE REGIONALE	Relazione di Stima 2017 - Potere Edificatorio
208	Infrastrutture telematiche	1.2.2.02.09.09.001	Indisponibile	MORTARO- OSSERVATORIO MONTE SUBASIO	PG	ASSISI	Il Mortaro	10/07/1975			TRASFERIMENTO A TITOLO GRATUITO	Valore catastale	33.524,74	0,00	8.381,18	33.524,74	0,00	8.381,18	0,00	0,00	0,00	AGENZIA FORESTALE REGIONALE	
181	Beni immobili di valore culturale, storico ed artistico n.a.c.	1.2.2.02.10.99.999	Indisponibile	NOTIANO 1 - F1	PG	ASSISI	NOTIANO	10/07/1975	07/05/2007		TRASFERIMENTO A TITOLO GRATUITO	Valore relazione di stima	0,00	0,00	19.950,00	0,00	0,00	19.950,00	0,00	0,00	0,00	AGENZIA FORESTALE REGIONALE	Relazione di Stima 2017 - Potere Edificatorio
183	Beni immobili di valore culturale, storico ed artistico n.a.c.	1.2.2.02.10.99.999	Indisponibile	NOTIANO 1 - F2 PORZIRUR FP	PG	ASSISI	NOTIANO	10/07/1975			TRASFERIMENTO A TITOLO GRATUITO	Valore relazione di stima	0,00	0,00	0,00	0,00	0,00	0,00	0,00	0,00	0,00	AGENZIA FORESTALE REGIONALE	Valutazione relazione di stima del 2017-Potere edificatorio-Valore ricompreso con il fabbricato cod. 181
1451	Fabbricati ad uso abitativo	1.2.2.02.09.01.001	Indisponibile	NOTIANO 2 - ABITAZIONE	PG	ASSISI	NOTIANO	10/07/1975			TRASFERIMENTO A TITOLO GRATUITO	Valore catastale	41.994,62	0,00	10.498,66	41.994,62	0,00	10.498,66	0,00	0,00	0,00	AGENZIA FORESTALE REGIONALE	
817	Beni immobili n.a.c.	1.2.2.02.09.99.999	Indisponibile	PIANACCI - ABITAZIONE RURALE	PG	ASSISI	MONTE BANDITELLA	10/07/1975			TRASFERIMENTO A TITOLO GRATUITO	Valore relazione di stima	0,00	0,00	4.914,00	0,00	0,00	4.914,00	0,00	0,00	0,00	AGENZIA FORESTALE REGIONALE	Relazione di Stima 2017 - Potere Edificatorio
1980	Fabbricati ad uso strumentale	1.2.2.02.09.19.001	Indisponibile	RIFUGIO - LOC. MACCHIONE	PG	ASSISI	MACCHIONE	10/07/1975			TRASFERIMENTO A TITOLO GRATUITO	Valore catastale	26.750,98	0,00	6.687,74	26.750,98	0,00	6.687,74	0,00	0,00	0,00	AGENZIA FORESTALE REGIONALE	
88	Fabbricati ad uso strumentale	1.2.2.02.09.19.001	Indisponibile	RIFUGIO DEL BRECCIARO	PG	ASSISI	BRECCIARO	10/07/1975			TRASFERIMENTO A TITOLO GRATUITO	Valore catastale	33.317,76	0,00	8.329,44	33.317,76	0,00	8.329,44	0,00	0,00	0,00	AGENZIA FORESTALE REGIONALE	
789	Fabbricati ad uso strumentale di valore culturale, storico ed artistico	1.2.2.02.10.09.001	Indisponibile	RIFUGIO II - MAGAZZINO	PG	ASSISI	SASSO PIANO	10/07/1975	23/11/2016		TRASFERIMENTO A TITOLO GRATUITO	Valore catastale	5.553,41	0,00	1.388,35	5.553,41	0,00	1.388,35	0,00	0,00	0,00	AGENZIA FORESTALE REGIONALE	
89	Fabbricati ad uso strumentale di valore culturale, storico ed artistico	1.2.2.02.10.09.001	Indisponibile	RIFUGIO VALLONICA - F1 MAGAZZINO	PG	ASSISI	VALLONICA	10/07/1975	02/02/2017		TRASFERIMENTO A TITOLO GRATUITO	Valore catastale	111.058,75	0,00	27.764,69	111.058,75	0,00	27.764,69	0,00	0,00	0,00	AGENZIA FORESTALE REGIONALE	
2112	Infrastrutture telematiche	1.2.2.02.09.09.001	Indisponibile	RIPETITORE RAI - Loc. Bolsella	PG	ASSISI	BOLSELLA	10/07/1975			TRASFERIMENTO A TITOLO GRATUITO	Valore catastale	38.756,18	0,00	9.689,04	38.756,18	0,00	9.689,04	0,00	0,00	0,00	AGENZIA FORESTALE REGIONALE	
2327	Infrastrutture idrauliche	1.2.2.02.09.10.001	Indisponibile	RUOZI - Pertinenza	PG	ASSISI	Ruozi	10/07/1975			TRASFERIMENTO A TITOLO GRATUITO		0,00	0,00	0,00	0,00	0,00	0,00	0,00	0,00	0,00	AGENZIA FORESTALE REGIONALE	Pertinenza non valutato in corso regolarizzazione catastale
206	Fabbricati ad uso strumentale	1.2.2.02.09.19.001	Indisponibile	STAZZI - RIFUGIO	PG	ASSISI	COLLE SAN RUFINO	10/07/1975			TRASFERIMENTO A TITOLO GRATUITO	Valore catastale	67.857,22	0,00	16.964,30	67.857,22	0,00	16.964,30	0,00	0,00	0,00	AGENZIA FORESTALE REGIONALE	
185	Fabbricati ad uso strumentale	1.2.2.02.09.19.001	Indisponibile	TORGIOVANNETTI 1 - ABITAZIONE RURALE	PG	ASSISI	TORGIOVANNETTI	28/05/1980			TRASFERIMENTO A TITOLO GRATUITO	Valore catastale	28.862,40	0,00	7.215,60	28.862,40	0,00	7.215,60	0,00	0,00	0,00	AGENZIA FORESTALE REGIONALE	
186	Beni immobili di valore culturale, storico ed artistico n.a.c.	1.2.2.02.10.99.999	Indisponibile	TORGIOVANNETTI 2 - MAGAZZINO	PG	ASSISI	TORGIOVANNETTI	28/05/1980	23/11/2016		TRASFERIMENTO A TITOLO GRATUITO	Valore catastale	16.645,44	0,00	4.161,36	16.645,44	0,00	4.161,36	0,00	0,00	0,00	AGENZIA FORESTALE REGIONALE	
160	Fabbricati ad uso abitativo	1.2.2.02.09.01.001	Indisponibile	TRE FONTANE - ABITAZIONE RURALE	PG	ASSISI	SAN BENEDETTO	10/07/1975			TRASFERIMENTO A TITOLO GRATUITO	Valore catastale	18.740,74	0,00	4.685,18	18.740,74	0,00	4.685,18	0,00	0,00	0,00	REGIONE	
2110	Infrastrutture idrauliche	1.2.2.02.09.10.001	Indisponibile	VASCA PER RACCOLTA ACQUA	PG	ASSISI	Stazzarelli	10/07/1975			TRASFERIMENTO A TITOLO GRATUITO	Valore catastale	28.875,84	0,00	7.218,96	28.875,84	0,00	7.218,96	0,00	0,00	0,00	AGENZIA FORESTALE REGIONALE	
75	Fabbricati ad uso abitativo	1.2.2.02.09.01.001	Indisponibile	ZAMPITTO - ABITAZIONE	PG	ASSISI	Santa Maria di Lignano	10/07/1975			TRASFERIMENTO A TITOLO GRATUITO	Valore catastale	158.397,12	0,00	39.599,28	158.397,12	0,00	39.599,28	0,00	0,00	0,00	AGENZIA FORESTALE REGIONALE	
2046	Infrastutture Demaniali	1.2.2.01.01.01.001	Demaniale	MAGAZZINO DI SANTA MARIA DI BASCHI SS 205 AMERINA KM 41+480	TR	BASCHI	SANTA MARIA DI BASCHI	13/11/2009			TRASFERIMENTO A TITOLO GRATUITO	Valore catastale	3.609,98	0,00	902,50	3.609,98	0,00	902,50	0,00	0,00	0,00	PROVINCIA	

ALLEGATO 8

PATRIMONIO IMMOBILIARE REGIONE UMBRIA
Prospetto Fabbricati al 31/12/2018 - Terreni scorporo fabbricati

Sviluppumbria S.p.A.

Codice identificativo univoco del bene-N (Codice Fabbricato da Sistema)	Classificazione secondo il piano dei conti dello Stato Patrimoniale in base al D.lgs.118/2011 (Descrizione)	Classificazione secondo il piano dei conti dello Stato Patrimoniale in base al D.lgs.118/2011 (Codice)	Classificazione ai sensi del codice civile (demaniale,disponibile,indisponibile)	Denominazione	Prov.	Comune	Indirizzo	Data di acquisizione	Data Decreto di Vincolo ai sensi del D.lgs 42/04	Data fine lavori straordinari	Modalità di acquisizione	Criterio di valutazione secondo i principi del D.lgs 118/2011	Valore dell'immobile secondo i principi del D.lgs 118/2011 al 31/12/2019 (euro)	Costi straordinari al 31/12/2019 (euro)	Valore terreno al 31/12/2019 (euro)	Valore dell'immobile secondo i principi del D.lgs 118/2011 al 31/12/2018 (euro)	Costi straordinari al 31/12/2018 (euro)	Valore terreno al 31/12/2018 (euro)	Differenze +/- tra il 2019 e il 2018	Differenze +/- tra il 2019 e il 2018	Differenze +/- tra il 2019 e il 2018	Ente Gestore	Note
1989	Altri Beni Immobili Demaniali	1.2.2.01.02.01.001	Demaniale	CASA CANTONIERA DI CAMPIGLIONE KM 5+535	PG	BASTIA UMBRA	CAMPIGLIONE	13/11/2009			TRASFERIMENTO A TITOLO GRATUITO	Valore catastale	118.345,92	0,00	29.586,48	118.345,92	0,00	29.586,48	0,00	0,00	0,00	REGIONE	
166	Fabbricati ad uso commerciale	1.2.2.02.09.02.001	Indisponibile	COLONIA S.LUCIA - F1 CIRCOLO RICREATIVO	PG	BASTIA UMBRA	S. LUCIA	18/11/1975			DEVOLUZIONE	Valore catastale	106.564,92	0,00	26.641,23	106.564,92	0,00	26.641,23	0,00	0,00	0,00	REGIONE	
165	Fabbricati ad uso commerciale	1.2.2.02.09.02.001	Indisponibile	COLONIA S.LUCIA - F2 SEDE WWF E MAGAZZINI	PG	BASTIA UMBRA	S. LUCIA	18/11/1975			DEVOLUZIONE	Valore catastale	16.415,62	0,00	4.103,90	16.415,62	0,00	4.103,90	0,00	0,00	0,00	REGIONE	
256	Beni immobili di valore culturale, storico ed artistico n.a.c.	1.2.2.02.10.99.999	Indisponibile	EX CONVENTO S.ANTONIO	PG	BETTONA	COLLE S.ANTONIO	18/11/1975	11/09/2012		DEVOLUZIONE	Valore catastale	126.850,75	0,00	31.712,69	126.850,75	0,00	31.712,69	0,00	0,00	0,00	REGIONE	
2330	Fabbricati ad uso strumentale	1.2.2.02.09.19.001	Indisponibile	SEDE RAPPRESENTANZA REGIONALE BRUXELLES	PG	BRUXELLES	Rond Point Schuman - 14 - 1040 Bruxelles	30/03/2005			ACQUISIZIONE	Valore acquisizione	2.104.530,41	0,00	526.132,60	2.104.530,41	0,00	526.132,60	0,00	0,00	0,00	REGIONE	
2193	Altri Beni Immobili Demaniali	1.2.2.01.02.01.001	Demaniale	EX ANAS - Beni Pubblici s.s. 3 km 138+400	PG	CAMPELLO SUL CLITUNNO	Loc Campello sul Clitunno	13/11/2009			TRASFERIMENTO A TITOLO GRATUITO	Valore catastale	11.335,46	0,00	2.833,87	11.335,46	0,00	2.833,87	0,00	0,00	0,00	PROVINCIA	Variazione catastale anno 2018, U.I. iscritta al catasto fabbricati
1100	Beni immobili n.a.c.	1.2.2.02.09.99.999	Indisponibile	IL CASTELLACCIO - PESCI (Rudere)	PG	CANNARA	LOC. C. PESCI	29/09/2001			DEVOLUZIONE	Valore relazione di stima	0,00	0,00	32.580,00	0,00	0,00	32.580,00	0,00	0,00	0,00	REGIONE	Relazione di Stima 2017 - Potere Edificatorio
2205	Altri Beni Immobili Demaniali	1.2.2.01.02.01.001	Demaniale	IMMOBILE IMPIANTO IRRIGUO	PG	CASTIGLIONE DEL LAGO	Località Camaia	18/12/2012			ACQUISIZIONE	Valore catastale	211.379,42	0,00	52.844,85	211.379,42	0,00	52.844,85	0,00	0,00	0,00	PROVINCIA	Fabbricato realizzato successivamente all'acquisizione del terreno. La data di acquisizione indicata riguarda la data della costituzione.
2206	Altri Beni Immobili Demaniali	1.2.2.01.02.01.001	Demaniale	IMMOBILE IMPIANTO IRRIGUO LAGHETTO	PG	CASTIGLIONE DEL LAGO	Località C.Paterna Vecchia	18/12/2012			ACQUISIZIONE	Valore catastale	714.566,06	0,00	178.641,51	714.566,06	0,00	178.641,51	0,00	0,00	0,00	PROVINCIA	Fabbricato realizzato successivamente all'acquisizione del terreno. La data di acquisizione indicata riguarda la data della costituzione.
2203	Altri Beni Immobili Demaniali	1.2.2.01.02.01.001	Demaniale	IMPIANTO REGIONALE DISTRIBUZIONE ACQUA PER L'AGRICOLTURA	PG	CASTIGLIONE DEL LAGO	Via Roma	21/03/2011			ACQUISIZIONE	Valore catastale	130.821,60	0,00	32.705,40	130.821,60	0,00	32.705,40	0,00	0,00	0,00	REGIONE	Fabbricato realizzato successivamente all'acquisizione del terreno. La data di acquisizione indicata riguarda la data della costituzione.
1994	Infrastutture Demaniali	1.2.2.01.01.01.001	Demaniale	MAGAZZINO DI POZZUOLO S.S. 454 KM 9+600	PG	CASTIGLIONE DEL LAGO	POZZUOLO	13/11/2009			TRASFERIMENTO A TITOLO GRATUITO	Valore catastale	1.458,24	0,00	364,56	1.458,24	0,00	364,56	0,00	0,00	0,00	PROVINCIA	
2208	Infrastutture Demaniali	1.2.2.01.01.01.001	Demaniale	PORTI LACUALI CASTIGLIONE DEL LAGO PL6	PG	CASTIGLIONE DEL LAGO	porto lacuale Castiglione del Lago	15/03/1985			TRASFERIMENTO A TITOLO GRATUITO		0,00	0,00	0,00	0,00	0,00	0,00	0,00	0,00	0,00	PROVINCIA	Il valore degli investimenti effettuati dalla Provincia sulle infrastrutture regionali ricadenti all'interno della zona portuale n. 6 (darsene, pontili e opere varie) sono riportati sul fabbricato cod. 2199.
2199	Infrastutture Demaniali	1.2.2.01.01.01.001	Demaniale	PORTO LACUALE CASTIGLIONE DEL LAGO - PL6	PG	CASTIGLIONE DEL LAGO	porto lacuale Castiglione del Lago	15/03/1985			TRASFERIMENTO A TITOLO GRATUITO		0,00	2.786.670,25	0,00	0,00	2.786.670,25	0,00	0,00	0,00	0,00	PROVINCIA	Il valore delle opere straordinarie riguarda gli investimenti effettuati dalla Provincia sulle infrastrutture regionali ricadenti all'interno della zona portuale n. 6 (darsene, pontili e opere varie).
2209	Altri Beni Immobili Demaniali	1.2.2.01.02.01.001	Demaniale	MAGAZZINO DI CERRETO KM 23+600	PG	CERRETO DI SPOLETO	LOCALITA' PONTE SARGANO	04/12/2009			TRASFERIMENTO A TITOLO GRATUITO	Valore catastale	1.110,14	0,00	277,54	1.110,14	0,00	277,54	0,00	0,00	0,00	REGIONE	
2215	Altri Beni Immobili Demaniali	1.2.2.01.02.01.001	Demaniale	FONTE DIACCIANO	PG	CITTA' DELLA PIEVE	VOCABOLO BASTIONE	20/05/2000			ACQUISIZIONE	Valore catastale	27.428,56	0,00	6.857,14	27.428,56	0,00	6.857,14	0,00	0,00	0,00	CONSORZIO BONIFICA	
2023	Infrastutture Demaniali	1.2.2.01.01.01.001	Demaniale	MAGAZZINO DI LE SELVE SS 220 PIEVAROLA KM 34+120	PG	CITTA' DELLA PIEVE	VOC LE SELVE	04/12/2009			TRASFERIMENTO A TITOLO GRATUITO	Valore catastale	2.089,92	0,00	522,48	2.089,92	0,00	522,48	0,00	0,00	0,00	PROVINCIA	
2216	Altri Beni Immobili Demaniali	1.2.2.01.02.01.001	Demaniale	SALCI - F1	PG	CITTA' DELLA PIEVE	Vocabolo Salci piano T	29/05/1986			ACQUISIZIONE	Valore catastale	84.398,50	0,00	21.099,62	84.398,50	0,00	21.099,62	0,00	0,00	0,00	CONSORZIO BONIFICA	
771	Beni immobili di valore culturale, storico ed artistico n.a.c.	1.2.2.02.10.99.999	Indisponibile	ARZILLANO - F1	PG	CITTA' DI CASTELLO	ARZILLANO	10/07/1975	02/07/2008		TRASFERIMENTO A TITOLO GRATUITO	Valore relazione di stima	0,00	0,00	23.460,00	0,00	0,00	23.460,00	0,00	0,00	0,00	AGENZIA FORESTALE REGIONALE	Relazione di Stima 2017 - Potere Edificatorio
2346	Fabbricati ad uso abitativo di valore culturale, storico ed artistico	1.2.2.02.10.01.001	Indisponibile	AZIENDA AGRARIA MOLINELLO	PG	CITTA' DI CASTELLO	Voc. Molinello	10/07/1975	25/05/2006		TRASFERIMENTO A TITOLO GRATUITO	Valore catastale	52.766,78	0,00	13.191,70	52.766,78	0,00	13.191,70	0,00	0,00	0,00	AGENZIA FORESTALE REGIONALE	
18	Fabbricati ad uso abitativo di valore culturale, storico ed artistico	1.2.2.02.10.01.001	Indisponibile	BOCCA SERIOLA - F1 VILLA	PG	CITTA' DI CASTELLO	BOCCA SERIOLA	10/07/1975	10/02/2016		TRASFERIMENTO A TITOLO GRATUITO	Valore catastale	221.021,47	0,00	55.255,37	221.021,47	0,00	55.255,37	0,00	0,00	0,00	AGENZIA FORESTALE REGIONALE	
691	Fabbricati ad uso abitativo	1.2.2.02.09.01.001	Indisponibile	BOCCA SERIOLA - F2 APPARTAMENTI PER VACANZE	PG	CITTA' DI CASTELLO	BOCCA SERIOLA	10/07/1975			TRASFERIMENTO A TITOLO GRATUITO	Valore catastale	83.607,55	0,00	20.901,89	83.607,55	0,00	20.901,89	0,00	0,00	0,00	AGENZIA FORESTALE REGIONALE	
1468	Fabbricati ad uso abitativo di valore culturale, storico ed artistico	1.2.2.02.10.01.001	Indisponibile	BOCCA SERIOLA - F3 RIMESSA ATTREZZI	PG	CITTA' DI CASTELLO	BOCCA SERIOLA	10/07/1975	25/06/2019		TRASFERIMENTO A TITOLO GRATUITO	Valore catastale	3.623,42	0,00	905,86	3.623,42	0,00	905,86	0,00	0,00	0,00	AGENZIA FORESTALE REGIONALE	Emesso Decreto di Vincolo Mibact anno 2019

PATRIMONIO IMMOBILIARE REGIONE UMBRIA
Prospetto Fabbricati al 31/12/2018 - Terreni scorporo fabbricati

Sviluppumbria S.p.A.

Codice identificativo univoco del bene-N (Codice Fabbricato da Sistema	Classificazione secondo il piano dei conti dello Stato Patrimoniale in base al D.lgs.118/2011 (Descrizione)	Classificazione secondo il piano dei conti dello Stato Patrimoniale in base al D.lgs.118/2011 (Codice)	Classificazione ai sensi del codice civile (demaniale,disponibile,indisponibile)	Denominazione	Prov.	Comune	Indirizzo	Data di acquisizione	Data Decreto di Vincolo ai sensi del D.lgs 42/04	Data fine lavori straordinari	Modalità di acquisizione	Criterio di valutazione secondo i principi del D.lgs 118/2011	Valore dell'immobile secondo i principi del D.lgs 118/2011 al 31/12/2019 (euro)	Costi straordinari al 31/12/2019 (euro)	Valore terreno al 31/12/2019 (euro)	Valore dell'immobile secondo i principi del D.lgs 118/2011 al 31/12/2018 (euro)	Costi straordinari al 31/12/2018 (euro)	Valore terreno al 31/12/2018 (euro)	Differenze +/- tra il 2019 e il 2018	Differenze +/- tra il 2019 e il 2018	Differenze +/- tra il 2019 e il 2018	Ente Gestore	Note
1469	Fabbricati ad uso abitativo	1.2.2.02.09.01.001	Indisponibile	BOCCA SERIOLA - F4 FORNO	PG	CITTA' DI CASTELLO	BOCCA SERIOLA	10/07/1975			TRASFERIMENTO A TITOLO GRATUITO	Valore catastale	2.373,50	0,00	593,38	2.373,50	0,00	593,38	0,00	0,00	0,00	AGENZIA FORESTALE REGIONALE	
903	Beni immobili di valore culturale, storico ed artistico n.a.c.	1.2.2.02.10.99.999	Indisponibile	CA' DEL PASQUI	PG	CITTA' DI CASTELLO	CA' DEL PAQUI	10/07/1975	27/05/2008		TRASFERIMENTO A TITOLO GRATUITO	Valore relazione di stima	0,00	0,00	10.764,00	0,00	0,00	10.764,00	0,00	0,00	0,00	AGENZIA FORESTALE REGIONALE	Relazione di Stima 2017 - Potere Edificatorio
1453	Beni immobili di valore culturale, storico ed artistico n.a.c.	1.2.2.02.10.99.999	Disponibile	CA' FARINO - Unita' Colonica	PG	CITTA' DI CASTELLO	MONTE RUPERTO	10/07/1975	27/05/2008		TRASFERIMENTO A TITOLO GRATUITO	Valore perizia di stima	63.360,00	0,00	15.840,00	63.360,00	0,00	15.840,00	0,00	0,00	0,00	AGENZIA FORESTALE REGIONALE	Perizia di stima e Presa D'Atto DGR 675/2014
9	Beni immobili n.a.c.	1.2.2.02.09.99.999	Indisponibile	CA' I FORTI - ABITAZIONE RURALE	PG	CITTA' DI CASTELLO	CA' I FORTI	10/07/1975			TRASFERIMENTO A TITOLO GRATUITO	Valore relazione di stima	0,00	0,00	36.308,00	0,00	0,00	36.308,00	0,00	0,00	0,00	AGENZIA FORESTALE REGIONALE	Relazione di Stima 2017 - Potere Edificatorio
13	Fabbricati ad uso abitativo di valore culturale, storico ed artistico	1.2.2.02.10.01.001	Disponibile	CAI FIRENZE I - F1 ABITAZIONE RURALE	PG	CITTA' DI CASTELLO	BOCCA SERRIOLA	28/05/1980	15/10/2014		TRASFERIMENTO A TITOLO GRATUITO	Valore catastale	59.555,33	0,00	14.888,83	59.555,33	0,00	14.888,83	0,00	0,00	0,00	AGENZIA FORESTALE REGIONALE	
471	Beni immobili di valore culturale, storico ed artistico n.a.c.	1.2.2.02.10.99.999	Disponibile	CAI FIRENZE I - F2 ABITAZIONE RURALE	PG	CITTA' DI CASTELLO	BOCCA SERRIOLA	28/05/1980	15/10/2014		TRASFERIMENTO A TITOLO GRATUITO	Valore perizia di stima	6.192,48	0,00	1.548,12	6.192,48	0,00	1.548,12	0,00	0,00	0,00	AGENZIA FORESTALE REGIONALE	Stima con presa d'atto D.G.R. 570 del 23/05/2016
472	Beni immobili di valore culturale, storico ed artistico n.a.c.	1.2.2.02.10.99.999	Disponibile	CAI FIRENZE I - F3 ANNESSO	PG	CITTA' DI CASTELLO	BOCCA SERIOLA	28/05/1980	15/10/2014		TRASFERIMENTO A TITOLO GRATUITO	Valore perizia di stima	1.303,68	0,00	325,92	1.303,68	0,00	325,92	0,00	0,00	0,00	AGENZIA FORESTALE REGIONALE	Stima con presa d'atto D.G.R. 570 del 23/05/2016
473	Beni immobili di valore culturale, storico ed artistico n.a.c.	1.2.2.02.10.99.999	Disponibile	CAI FIRENZE I - F4 ANNESSO	PG	CITTA' DI CASTELLO	BOCCA SERRIOLA	28/05/1980	15/10/2014		TRASFERIMENTO A TITOLO GRATUITO	Valore perizia di stima	2.439,76	0,00	609,94	2.439,76	0,00	609,94	0,00	0,00	0,00	AGENZIA FORESTALE REGIONALE	Stima con presa d'atto D.G.R. 570 del 23/05/2016
772	Fabbricati ad uso abitativo di valore culturale, storico ed artistico	1.2.2.02.10.01.001	Indisponibile	CAI FIRENZE II - ABITAZIONE RURALE	PG	CITTA' DI CASTELLO	CAI FIRENZE	10/07/1975	31/10/2008		TRASFERIMENTO A TITOLO GRATUITO	Valore catastale	21.170,69	0,00	5.292,67	21.170,69	0,00	5.292,67	0,00	0,00	0,00	AGENZIA FORESTALE REGIONALE	
518	Fabbricati rurali	1.2.2.02.09.05.001	Indisponibile	CAICOCCHI - ABITAZIONE RURALE	PG	CITTA' DI CASTELLO	CAICOCCHI	10/07/1975	07/02/2019		TRASFERIMENTO A TITOLO GRATUITO	Valore relazione di stima	0,00	0,00	32.928,00	0,00	0,00	32.928,00	0,00	0,00	0,00	AGENZIA FORESTALE REGIONALE	Relazione di Stima 2017 - Potere Edificatorio - Emesso Decreto di Vincolo Mibact anno 2019
663	Beni immobili di valore culturale, storico ed artistico n.a.c.	1.2.2.02.10.99.999	Indisponibile	CALCINETO - F1 ABITAZIONE RURALE	PG	CITTA' DI CASTELLO	MONTE RUPERTO	10/07/1975	27/05/2008		TRASFERIMENTO A TITOLO GRATUITO	Valore relazione di stima	0,00	0,00	18.876,00	0,00	0,00	18.876,00	0,00	0,00	0,00	AGENZIA FORESTALE REGIONALE	Relazione di Stima 2017 - Potere Edificatorio
853	Beni immobili n.a.c.	1.2.2.02.09.99.999	Indisponibile	CALDESE - ABITAZIONE RURALE	PG	CITTA' DI CASTELLO	CALDESE	28/05/1980			TRASFERIMENTO A TITOLO GRATUITO	Valore relazione di stima	0,00	0,00	29.400,00	0,00	0,00	29.400,00	0,00	0,00	0,00	AGENZIA FORESTALE REGIONALE	Relazione di Stima 2017 - Potere Edificatorio
642	Fabbricati ad uso commerciale	1.2.2.02.09.02.001	Indisponibile	CAMPEGGIO LA MONTESCA F1 - BAR RISTORANTE e RECEPTION	PG	CITTA' DI CASTELLO	MONTESCA	30/03/1982			TRASFERIMENTO A TITOLO GRATUITO	Valore catastale	296.150,40	0,00	74.037,60	296.150,40	0,00	74.037,60	0,00	0,00	0,00	AGENZIA FORESTALE REGIONALE	
643	Fabbricati ad uso commerciale	1.2.2.02.09.02.001	Indisponibile	CAMPEGGIO LA MONTESCA F2 - BAGNI	PG	CITTA' DI CASTELLO	MONTESCA	30/03/1982			TRASFERIMENTO A TITOLO GRATUITO	Valore catastale	47.283,60	0,00	11.820,90	47.283,60	0,00	11.820,90	0,00	0,00	0,00	AGENZIA FORESTALE REGIONALE	
536	Fabbricati ad uso abitativo	1.2.2.02.09.01.001	Indisponibile	CAMPO F1-ABITAZIONE	PG	CITTA' DI CASTELLO	VOCABOLO CAMPO	28/05/1980			TRASFERIMENTO A TITOLO GRATUITO	Valore catastale	246.910,94	0,00	61.727,74	246.910,94	0,00	61.727,74	0,00	0,00	0,00	AGENZIA FORESTALE REGIONALE	
1964	Fabbricati ad uso abitativo	1.2.2.02.09.01.001	Indisponibile	CAMPO F2 -STALLA FIENILE	PG	CITTA' DI CASTELLO	VOCABOLO CAMPO	28/05/1980			TRASFERIMENTO A TITOLO GRATUITO	Valore catastale	273.000,00	0,00	68.250,00	273.000,00	0,00	68.250,00	0,00	0,00	0,00	AGENZIA FORESTALE REGIONALE	
2309	Infrastrutture idrauliche	1.2.2.02.09.10.001	Indisponibile	CAMPO LUNGO - DEPOSITO ACQUA	PG	CITTA' DI CASTELLO	Campo Lungo	28/05/1980			TRASFERIMENTO A TITOLO GRATUITO	Valore catastale	25.391,44	0,00	6.347,86	25.391,44	0,00	6.347,86	0,00	0,00	0,00	AGENZIA FORESTALE REGIONALE	
937	Fabbricati rurali	1.2.2.02.09.05.001	Indisponibile	CANNETO - F1 ABITAZIONE RURALE	PG	CITTA' DI CASTELLO	M.MAGGIORE	28/05/1980			TRASFERIMENTO A TITOLO GRATUITO	Valore catastale	156.296,78	0,00	39.074,20	156.296,78	0,00	39.074,20	0,00	0,00	0,00	AGENZIA FORESTALE REGIONALE	
688	Fabbricati rurali	1.2.2.02.09.05.001	Indisponibile	CANNETO - F4 STALLA	PG	CITTA' DI CASTELLO	M.MAGGIORE	28/05/1980			TRASFERIMENTO A TITOLO GRATUITO	Valore catastale	372.262,80	0,00	93.065,70	372.262,80	0,00	93.065,70	0,00	0,00	0,00	AGENZIA FORESTALE REGIONALE	
1444	Beni immobili n.a.c.	1.2.2.02.09.99.999	Indisponibile	CANOCCHIA - F1 ABITAZIONE RURALE	PG	CITTA' DI CASTELLO	CANDEGGIO	10/07/1975			TRASFERIMENTO A TITOLO GRATUITO	Valore relazione di stima	0,00	0,00	6.912,00	0,00	0,00	6.912,00	0,00	0,00	0,00	AGENZIA FORESTALE REGIONALE	Relazione di Stima 2017 - Potere Edificatorio
1445	Beni immobili n.a.c.	1.2.2.02.09.99.999	Indisponibile	CANOCHIA - F2 ANNESSO	PG	CITTA' DI CASTELLO	CANDEGGIO	28/05/1980			TRASFERIMENTO A TITOLO GRATUITO	Valore relazione di stima	0,00	0,00	5.076,00	0,00	0,00	5.076,00	0,00	0,00	0,00	AGENZIA FORESTALE REGIONALE	Relazione di Stima 2017 - Potere Edificatorio

ALLEGATO 8

PATRIMONIO IMMOBILIARE REGIONE UMBRIA
Prospetto Fabbricati al 31/12/2018 - Terreni scorporo fabbricati

Sviluppumbria S.p.A.

Codice identificativo univoco del bene-N (Codice Fabbricato da Sistema	Classificazione secondo il piano dei conti dello Stato Patrimoniale in base al D.lgs.118/2011 (Descrizione)	Classificazione secondo il piano dei conti dello Stato Patrimoniale in base al D.lgs.118/2011 (Codice)	Classificazione ai sensi del codice civile (demaniale,disponibile,indisponibile)	Denominazione	Prov.	Comune	Indirizzo	Data di acquisizione	Data Decreto di Vincolo ai sensi del D.lgs 42/04	Data fine lavori straordinari	Modalità di acquisizione	Criterio di valutazione secondo i principi del D.lgs 118/2011	Valore dell'immobile secondo i principi del D.lgs 118/2011 al 31/12/2019 (euro)	Costi straordinari al 31/12/2019 (euro)	Valore terreno al 31/12/2019 (euro)	Valore dell'immobile secondo i principi del D.lgs 118/2011 al 31/12/2018 (euro)	Costi straordinari al 31/12/2018 (euro)	Valore terreno al 31/12/2018 (euro)	Differenze +/- tra il 2019 e il 2018	Differenze +/- tra il 2019 e il 2018	Differenze +/- tra il 2019 e il 2018	Ente Gestore	Note
507	Beni immobili di valore culturale, storico ed artistico n.a.c.	1.2.2.02.10.99.999	Disponibile	CAPANNE DI MONTE MAGGIORE - F1	PG	CITTA' DI CASTELLO	MONTE MAGGIORE	28/05/1980	01/04/2008		TRASFERIMENTO A TITOLO GRATUITO	Valore perizia di stima	65.824,00	0,00	16.456,00	65.824,00	0,00	16.456,00	0,00	0,00	0,00	AGENZIA FORESTALE REGIONALE	Perizia di stima e Presa D'Atto D.G.R.675.2014.
508	Beni immobili di valore culturale, storico ed artistico n.a.c.	1.2.2.02.10.99.999	Disponibile	CAPANNE DI MONTE MAGGIORE - F2 Annesso Unita' Collaterale	PG	CITTA' DI CASTELLO	MONTE MAGGIORE	10/07/1975	01/04/2008		TRASFERIMENTO A TITOLO GRATUITO	Valore perizia di stima	5.760,00	0,00	1.440,00	5.760,00	0,00	1.440,00	0,00	0,00	0,00	AGENZIA FORESTALE REGIONALE	Perizia di stima e Presa D'Atto D.G.R.675.2014.
931	Beni immobili n.a.c.	1.2.2.02.09.99.999	Indisponibile	CAPRIANO I e II - F1 - F2 ABITAZIONE RURALE (RUDERE)	PG	CITTA' DI CASTELLO	CAPRIANO	10/07/1975			TRASFERIMENTO A TITOLO GRATUITO	Valore relazione di stima	0,00	0,00	30.969,00	0,00	0,00	30.969,00	0,00	0,00	0,00	AGENZIA FORESTALE REGIONALE	Relazione di Stima 2017 - Potere Edificatorio
589	Fabbricati ad uso abitativo di valore culturale, storico ed artistico	1.2.2.02.10.01.001	Disponibile	CAPUZZA - F1 ABITAZIONE RURALE	PG	CITTA' DI CASTELLO	CAPUZZA	10/07/1975	28/05/2008		TRASFERIMENTO A TITOLO GRATUITO	Valore catastale	59.693,76	0,00	14.923,44	59.693,76	0,00	14.923,44	0,00	0,00	0,00	AGENZIA FORESTALE REGIONALE	
590	Beni immobili di valore culturale, storico ed artistico n.a.c.	1.2.2.02.10.99.999	Disponibile	CAPUZZA - F2 ABITAZIONE RURALE	PG	CITTA' DI CASTELLO	CAPUZZA	10/07/1975	28/05/2008		TRASFERIMENTO A TITOLO GRATUITO	Valore perizia di stima	93.120,00	0,00	6.184,00	93.120,00	0,00	6.184,00	0,00	0,00	0,00	AGENZIA FORESTALE REGIONALE	Stima con presa d'atto D.G.R. 570 del 23/05/2016
611	Beni immobili n.a.c.	1.2.2.02.09.99.999	Indisponibile	CAROTOLI - F1	PG	CITTA' DI CASTELLO	BOCCA SERIOLA	10/07/1975			TRASFERIMENTO A TITOLO GRATUITO	Valore relazione di stima	0,00	0,00	943,00	0,00	0,00	943,00	0,00	0,00	0,00	AGENZIA FORESTALE REGIONALE	Relazione di Stima 2017 - Potere Edificatorio
6	Beni immobili di valore culturale, storico ed artistico n.a.c.	1.2.2.02.10.99.999	Indisponibile	CASA NUOVA - F1 ABITAZIONE RURALE	PG	CITTA' DI CASTELLO	MONTE MAGGIORE	10/07/1975	26/07/2006		TRASFERIMENTO A TITOLO GRATUITO	Valore relazione di stima	0,00	0,00	71.920,00	0,00	0,00	71.920,00	0,00	0,00	0,00	AGENZIA FORESTALE REGIONALE	Relazione di Stima 2017 - Potere Edificatorio
383	Beni immobili n.a.c.	1.2.2.02.09.99.999	Indisponibile	CASA NUOVA - F2	PG	CITTA' DI CASTELLO	MONTE MAGGIORE	28/05/1980			TRASFERIMENTO A TITOLO GRATUITO	Valore relazione di stima	0,00	0,00	3.410,00	0,00	0,00	3.410,00	0,00	0,00	0,00	AGENZIA FORESTALE REGIONALE	Relazione di Stima 2017 - Potere Edificatorio
498	Beni immobili n.a.c.	1.2.2.02.09.99.999	Indisponibile	CASA SERRA - F1 EX ABITAZIONE RURALE	PG	CITTA' DI CASTELLO	CANDEGGIO	28/05/1980			TRASFERIMENTO A TITOLO GRATUITO		0,00	0,00	0,00	0,00	0,00	0,00	0,00	0,00	0,00	AGENZIA FORESTALE REGIONALE	Fabbricato non più presente in loco-In corso regolarizzazione catastale
5	Beni immobili n.a.c.	1.2.2.02.09.99.999	Indisponibile	CASA SERRA - F2 EX ANNESSO	PG	CITTA' DI CASTELLO	CANDEGGIO	28/05/1980			TRASFERIMENTO A TITOLO GRATUITO		0,00	0,00	0,00	0,00	0,00	0,00	0,00	0,00	0,00	AGENZIA FORESTALE REGIONALE	Fabbricato non più presente in loco-In corso regolarizzazione catastale
664	Fabbricati ad uso abitativo	1.2.2.02.09.01.001	Indisponibile	CASELLA DEL VESCOVO - F1 ABITAZIONE RURALE	PG	CITTA' DI CASTELLO	CASELLA DEL VESCOVO	28/05/1980			TRASFERIMENTO A TITOLO GRATUITO	Valore catastale	125.809,15	0,00	31.452,29	125.809,15	0,00	31.452,29	0,00	0,00	0,00	AGENZIA FORESTALE REGIONALE	
665	Fabbricati rurali	1.2.2.02.09.05.001	Indisponibile	CASELLA DEL VESCOVO - F2 ANNESSI	PG	CITTA' DI CASTELLO	CASELLA DEL VESCOVO	28/05/1980			TRASFERIMENTO A TITOLO GRATUITO	Valore catastale	156.046,80	0,00	39.011,70	156.046,80	0,00	39.011,70	0,00	0,00	0,00	AGENZIA FORESTALE REGIONALE	
666	Fabbricati rurali	1.2.2.02.09.05.001	Indisponibile	CASELLA DEL VESCOVO - F3 OVILE	PG	CITTA' DI CASTELLO	CASELLA DEL VESCOVO	28/05/1980			TRASFERIMENTO A TITOLO GRATUITO	Valore catastale	47.611,20	0,00	11.902,80	47.611,20	0,00	11.902,80	0,00	0,00	0,00	AGENZIA FORESTALE REGIONALE	
934	Fabbricati rurali	1.2.2.02.09.05.001	Indisponibile	CASELLA DEL VESCOVO - F4 FIENILE	PG	CITTA' DI CASTELLO	CASELLA DEL VESCOVO	28/05/1980			TRASFERIMENTO A TITOLO GRATUITO	Valore catastale	32.374,27	0,00	8.093,57	32.374,27	0,00	8.093,57	0,00	0,00	0,00	AGENZIA FORESTALE REGIONALE	
668	Fabbricati rurali	1.2.2.02.09.05.001	Indisponibile	CASELLA DEL VESCOVO - F5 FIENILE	PG	CITTA' DI CASTELLO	CASELLA DEL VESCOVO	28/05/1980			TRASFERIMENTO A TITOLO GRATUITO	Valore catastale	73.805,76	0,00	18.451,44	73.805,76	0,00	18.451,44	0,00	0,00	0,00	AGENZIA FORESTALE REGIONALE	
2222	Altri Beni Immobili Demaniali	1.2.2.01.02.01.001	Demaniale	CASELLO FERROVARIO KM 24+523	PG	CITTA' DI CASTELLO	FRAZ. GRATICOLE KM 24+523	24/07/2007	03/04/2014		TRASFERIMENTO A TITOLO GRATUITO	Valore catastale	46.245,66	0,00	11.561,41	46.245,66	0,00	11.561,41	0,00	0,00	0,00	UMBRIA TPL E MOBILITA' S.p.A.	
1553	Altri Beni Immobili Demaniali	1.2.2.01.02.01.001	Demaniale	CASELLO FERROVARIO KM 28+248 - ABITAZIONE	PG	CITTA' DI CASTELLO	REGNANO	24/07/2007	07/10/2014		TRASFERIMENTO A TITOLO GRATUITO	Valore catastale	37.785,93	0,00	9.446,48	37.785,93	0,00	9.446,48	0,00	0,00	0,00	UMBRIA TPL E MOBILITA' S.p.A.	
2232	Altri Beni Immobili Demaniali	1.2.2.01.02.01.001	Demaniale	CASELLO LOC. GARAVELLE KM. 20+633	PG	CITTA' DI CASTELLO	Frazione Garavelle	24/07/2007			TRASFERIMENTO A TITOLO GRATUITO	Valore catastale	34.402,37	0,00	8.600,59	34.402,37	0,00	8.600,59	0,00	0,00	0,00	UMBRIA TPL E MOBILITA' S.p.A.	
2235	Altri Beni Immobili Demaniali	1.2.2.01.02.01.001	Demaniale	CASELLO LOC. LUCARI KM. 17+759	PG	CITTA' DI CASTELLO	VOCABOLO LUCARI	24/07/2007	10/07/2009		TRASFERIMENTO A TITOLO GRATUITO	Valore catastale	29.326,75	0,00	7.331,69	29.326,75	0,00	7.331,69	0,00	0,00	0,00	UMBRIA TPL E MOBILITA' S.p.A.	
2233	Altri Beni Immobili Demaniali	1.2.2.01.02.01.001	Demaniale	CASELLO LOC. S. SECONDO KM 22+032	PG	CITTA' DI CASTELLO	FRAZIONE SAN SECONDO	24/07/2007	29/10/2015		TRASFERIMENTO A TITOLO GRATUITO	Valore catastale	41.170,04	0,00	10.292,51	41.170,04	0,00	10.292,51	0,00	0,00	0,00	UMBRIA TPL E MOBILITA' S.p.A.	
2237	Altri Beni Immobili Demaniali	1.2.2.01.02.01.001	Demaniale	CC di Fraccano S.S. 257 Apecchiese KM. 14+400	PG	CITTA' DI CASTELLO	Fraccano	13/11/2009			TRASFERIMENTO A TITOLO GRATUITO	Valore relazione di stima	96.000,00	0,00	24.000,00	96.000,00	0,00	24.000,00	0,00	0,00	0,00	PROVINCIA	Relazione di Stima anno 2017

ALLEGATO 8

PATRIMONIO IMMOBILIARE REGIONE UMBRIA
Prospetto Fabbricati al 31/12/2018 - Terreni scorporo fabbricati

Sviluppumbria S.p.A.

Codice identificativo univoco del bene-N (Codice Fabbricato da Sistema	Classificazione secondo il piano dei conti dello Stato Patrimoniale in base al D.lgs.118/2011 (Descrizione)	Classificazione secondo il piano dei conti dello Stato Patrimoniale in base al D.lgs.118/2011 (Codice)	Classificazione ai sensi del codice civile (demaniale,disponibile,indisponibile)	Denominazione	Prov.	Comune	Indirizzo	Data di acquisizione	Data Decreto di Vincolo ai sensi del D.lgs 42/04	Data fine lavori straordinari	Modalità di acquisizione	Criterio di valutazione secondo i principi del D.lgs 118/2011	Valore dell'immobile secondo i principi del D.lgs 118/2011 al 31/12/2019 (euro)	Costi straordinari al 31/12/2019 (euro)	Valore terreno al 31/12/2019 (euro)	Valore dell'immobile secondo i principi del D.lgs 118/2011 al 31/12/2018 (euro)	Costi straordinari al 31/12/2018 (euro)	Valore terreno al 31/12/2018 (euro)	Differenze +/- tra il 2019 e il 2018	Differenze +/- tra il 2019 e il 2018	Differenze +/- tra il 2019 e il 2018	Ente Gestore	Note
2236	Altri Beni Immobili Demaniali	1.2.2.01.02.01.001	Demaniale	Centro di Raccolta RIO SECCO S.S. 221 km 13+800	PG	CITTA' DI CASTELLO	Frazione Rio Secco,Strada Statale 221	13/11/2009			TRASFERIMENTO A TITOLO GRATUITO	Valore catastale	78.212,74	0,00	19.553,18	78.212,74	0,00	19.553,18	0,00	0,00	0,00	REGIONE	
524	Fabbricati rurali	1.2.2.02.09.05.001	Indisponibile	CERRETO - ABITAZIONE RURALE (RUDERE)	PG	CITTA' DI CASTELLO	CERRETO	28/05/1980			TRASFERIMENTO A TITOLO GRATUITO	Valore relazione di stima	0,00	0,00	18.600,00	0,00	0,00	18.600,00	0,00	0,00	0,00	AGENZIA FORESTALE REGIONALE	Relazione di Stima 2017 - Potere Edificatorio
348	Beni immobili di valore culturale, storico ed artistico n.a.c.	1.2.2.02.10.99.999	Indisponibile	CHIGRIGNI - F1	PG	CITTA' DI CASTELLO	CHIGRIGNI	10/07/1975	12/11/2008		TRASFERIMENTO A TITOLO GRATUITO	Valore relazione di stima	0,00	0,00	24.192,00	0,00	0,00	24.192,00	0,00	0,00	0,00	AGENZIA FORESTALE REGIONALE	Relazione di Stima 2017 - Potere Edificatorio
902	Beni immobili di valore culturale, storico ed artistico n.a.c.	1.2.2.02.10.99.999	Indisponibile	CHIGRIGNI - F2 FIENILE	PG	CITTA' DI CASTELLO	CHIGRIGNI	10/07/1975	12/11/2008		TRASFERIMENTO A TITOLO GRATUITO	Valore relazione di stima	0,00	0,00	2.940,00	0,00	0,00	2.940,00	0,00	0,00	0,00	AGENZIA FORESTALE REGIONALE	Relazione di Stima 2017 - Potere Edificatorio
8	Beni immobili n.a.c.	1.2.2.02.09.99.999	Indisponibile	CHIUSURE - ABITAZIONE RURALE	PG	CITTA' DI CASTELLO	CHIUSURE	28/05/1980			TRASFERIMENTO A TITOLO GRATUITO	Valore relazione di stima	0,00	0,00	25.872,00	0,00	0,00	25.872,00	0,00	0,00	0,00	AGENZIA FORESTALE REGIONALE	Relazione di Stima 2017 - Potere Edificatorio
578	Beni immobili di valore culturale, storico ed artistico n.a.c.	1.2.2.02.10.99.999	Disponibile	COACRI - F1 ABITAZIONE RURALE	PG	CITTA' DI CASTELLO	VOCABOLO COACRI	28/05/1980	20/02/2008		TRASFERIMENTO A TITOLO GRATUITO	Valore perizia di stima	132.947,50	0,00	8.170,52	132.947,50	0,00	8.170,52	0,00	0,00	0,00	AGENZIA FORESTALE REGIONALE	Perizia di stima del 2016 con presa d' atto DGR n. 570 del 23/05/2016
582	Fabbricati ad uso abitativo di valore culturale, storico ed artistico	1.2.2.02.10.01.001	Disponibile	COACRI - F2 ABITAZIONE RURALE	PG	CITTA' DI CASTELLO	COACRI	28/05/1980	14/02/2008		TRASFERIMENTO A TITOLO GRATUITO	Valore catastale	34.984,32	0,00	8.746,08	34.984,32	0,00	8.746,08	0,00	0,00	0,00	AGENZIA FORESTALE REGIONALE	
585	Fabbricati ad uso abitativo di valore culturale, storico ed artistico	1.2.2.02.10.01.001	Disponibile	COACRI - F3 ABITAZIONE RURALE	PG	CITTA' DI CASTELLO	COACRI	28/05/1980	14/02/2008		TRASFERIMENTO A TITOLO GRATUITO	Valore catastale	46.644,86	0,00	11.661,22	46.644,86	0,00	11.661,22	0,00	0,00	0,00	AGENZIA FORESTALE REGIONALE	
586	Fabbricati ad uso abitativo di valore culturale, storico ed artistico	1.2.2.02.10.01.001	Disponibile	COACRI - F4 ABITAZIONE RURALE	PG	CITTA' DI CASTELLO	COACRI	28/05/1980	14/02/2008		TRASFERIMENTO A TITOLO GRATUITO	Valore catastale	29.152,70	0,00	7.288,18	29.152,70	0,00	7.288,18	0,00	0,00	0,00	AGENZIA FORESTALE REGIONALE	
587	Fabbricati ad uso abitativo di valore culturale, storico ed artistico	1.2.2.02.10.01.001	Disponibile	COACRI - F5 ABITAZIONE RURALE	PG	CITTA' DI CASTELLO	COACRI	10/07/1975	14/02/2008		TRASFERIMENTO A TITOLO GRATUITO	Valore catastale	39.979,97	0,00	9.994,99	39.979,97	0,00	9.994,99	0,00	0,00	0,00	AGENZIA FORESTALE REGIONALE	
1475	Beni immobili n.a.c.	1.2.2.02.09.99.999	Indisponibile	COL DI COACRI - F5	PG	CITTA' DI CASTELLO	BOCCA SERIOLA	10/07/1975			TRASFERIMENTO A TITOLO GRATUITO	Valore relazione di stima	0,00	0,00	3.312,00	0,00	0,00	3.312,00	0,00	0,00	0,00	AGENZIA FORESTALE REGIONALE	Relazione di Stima 2017 - Potere Edificatorio
637	Beni immobili n.a.c.	1.2.2.02.09.99.999	Indisponibile	COLCELLO - F1 FABBRICATO RURALE	PG	CITTA' DI CASTELLO	COLCELLO	10/07/1975			TRASFERIMENTO A TITOLO GRATUITO	Valore relazione di stima	0,00	0,00	39.480,00	0,00	0,00	39.480,00	0,00	0,00	0,00	AGENZIA FORESTALE REGIONALE	Relazione di Stima 2017 - Potere Edificatorio
770	Beni immobili n.a.c.	1.2.2.02.09.99.999	Indisponibile	COLDIGIANELLO - F1 ABITAZIONE RURALE (RUDERE)	PG	CITTA' DI CASTELLO	COLDIGIANELLO	10/07/1975			TRASFERIMENTO A TITOLO GRATUITO	Valore relazione di stima	0,00	0,00	33.990,00	0,00	0,00	33.990,00	0,00	0,00	0,00	AGENZIA FORESTALE REGIONALE	Relazione di Stima 2017 - Potere Edificatorio
605	Beni immobili n.a.c.	1.2.2.02.09.99.999	Indisponibile	COLDIGIANELLO - F2 ESSICCATOIO - FIENILE (RUDERE)	PG	CITTA' DI CASTELLO	COLDIGIANELLO	10/07/1975			TRASFERIMENTO A TITOLO GRATUITO	Valore relazione di stima	0,00	0,00	10.230,00	0,00	0,00	10.230,00	0,00	0,00	0,00	AGENZIA FORESTALE REGIONALE	Relazione di Stima 2017 - Potere Edificatorio
513	Beni immobili di valore culturale, storico ed artistico n.a.c.	1.2.2.02.10.99.999	Indisponibile	COLDIGIANO - F1 ABITAZIONE RURALE	PG	CITTA' DI CASTELLO	COLDIGIANO	10/07/1975	25/06/2019		TRASFERIMENTO A TITOLO GRATUITO	Valore relazione di stima	0,00	0,00	57.684,00	0,00	0,00	57.684,00	0,00	0,00	0,00	AGENZIA FORESTALE REGIONALE	Relazione di Stima 2017 - Potere Edificatorio - Emesso Decreto di Vincolo Mibact anno 2019
512	Beni immobili n.a.c.	1.2.2.02.09.99.999	Indisponibile	COLLE DELLA PALMA - ABITAZIONE RURALE	PG	CITTA' DI CASTELLO	CANDEGGIO	28/05/1980			TRASFERIMENTO A TITOLO GRATUITO	Valore relazione di stima	0,00	0,00	47.730,00	0,00	0,00	47.730,00	0,00	0,00	0,00	AGENZIA FORESTALE REGIONALE	Relazione di Stima 2017 - Potere Edificatorio
930	Beni immobili n.a.c.	1.2.2.02.09.99.999	Indisponibile	COLLE DI OCULO - ABITAZIONE RURALE (RUDERE)	PG	CITTA' DI CASTELLO	CANDEGGIO	10/07/1975			TRASFERIMENTO A TITOLO GRATUITO	Valore relazione di stima	0,00	0,00	40.890,00	0,00	0,00	40.890,00	0,00	0,00	0,00	AGENZIA FORESTALE REGIONALE	Relazione di Stima 2017 - Potere Edificatorio
636	Fabbricati ad uso strumentale di valore culturale, storico ed artistico	1.2.2.02.10.09.001	Disponibile	EDIFICIO VIA MARCONI	PG	CITTA' DI CASTELLO	CITTA' DI CASTELLO	30/03/1982	10/11/2015		TRASFERIMENTO A TITOLO GRATUITO	Valore catastale	172.788,17	0,00	43.197,04	172.788,17	0,00	43.197,04	0,00	0,00	0,00	REGIONE	
654	Fabbricati ad uso strumentale	1.2.2.02.09.19.001	Indisponibile	EDIFICIO VIA PINCHI TORZI - UFFICI	PG	CITTA' DI CASTELLO	CITTA DI CASTELLO - CENTRO	30/03/1982			TRASFERIMENTO A TITOLO GRATUITO	Valore catastale	141.100,68	0,00	35.275,17	141.100,68	0,00	35.275,17	0,00	0,00	0,00	REGIONE	
2052	Beni immobili di valore culturale, storico ed artistico n.a.c.	1.2.2.02.10.99.999	Indisponibile	EX OSPEDALE CITTA' DI CASTELLO	PG	CITTA' DI CASTELLO	VIA LARGO MONSIGNORE MUZZI	12/07/2006	05/06/2008		DEVOLUZIONE	Valore catastale	13.241.797,63	0,00	3.310.449,41	13.241.797,63	0,00	3.310.449,41	0,00	0,00	0,00	REGIONE	
671	Fabbricati ad uso abitativo	1.2.2.02.09.01.001	Indisponibile	FATTORIA MONTE MAGGIORE - F1 ABITAZIONE RURALE	PG	CITTA' DI CASTELLO	MONTE MAGGIORE	10/07/1975			TRASFERIMENTO A TITOLO GRATUITO	Valore catastale	84.792,96	0,00	21.198,24	84.792,96	0,00	21.198,24	0,00	0,00	0,00	AGENZIA FORESTALE REGIONALE	Variazione catastale anno 2018

ALLEGATO 8

PATRIMONIO IMMOBILIARE REGIONE UMBRIA
Prospetto Fabbricati al 31/12/2018 - Terreni scorporo fabbricati

Sviluppumbria S.p.A.

Codice identificativo univoco del bene-N (Codice Fabbricato da Sistema	Classificazione secondo il piano dei conti dello Stato Patrimoniale in base al D.lgs.118/2011 (Descrizione)	Classificazione secondo il piano dei conti dello Stato Patrimoniale in base al D.lgs.118/2011 (Codice)	Classificazione ai sensi del codice civile (demaniale,disponibile,indisponibile)	Denominazione	Prov.	Comune	Indirizzo	Data di acquisizione	Data Decreto di Vincolo ai sensi del D.lgs 42/04	Data fine lavori straordinari	Modalità di acquisizione	Criterio di valutazione secondo i principi del D.lgs 118/2011	Valore dell'immobile secondo i principi del D.lgs 118/2011 al 31/12/2019 (euro)	Costi straordinari al 31/12/2019 (euro)	Valore terreno al 31/12/2019 (euro)	Valore dell'immobile secondo i principi del D.lgs 118/2011 al 31/12/2018 (euro)	Costi straordinari al 31/12/2018 (euro)	Valore terreno al 31/12/2018 (euro)	Differenze +/- tra il 2019 e il 2018	Differenze +/- tra il 2019 e il 2018	Differenze +/- tra il 2019 e il 2018	Ente Gestore	Note
672	Fabbricati ad uso abitativo	1.2.2.02.09.01.001	Indisponibile	FATTORIA MONTE MAGGIORE - F2 ABITAZIONE	PG	CITTA' DI CASTELLO	MONTE MAGGIORE	10/07/1975			TRASFERIMENTO A TITOLO GRATUITO	Valore catastale	40.141,25	0,00	10.035,31	40.141,25	0,00	10.035,31	0,00	0,00	0,00	AGENZIA FORESTALE REGIONALE	
675	Fabbricati rurali	1.2.2.02.09.05.001	Indisponibile	FATTORIA MONTE MAGGIORE - F3 MAGAZZINO	PG	CITTA' DI CASTELLO	MONTE MAGGIORE	10/07/1975			TRASFERIMENTO A TITOLO GRATUITO	Valore catastale	19.782,34	0,00	4.945,58	19.782,34	0,00	4.945,58	0,00	0,00	0,00	AGENZIA FORESTALE REGIONALE	
632	Beni immobili di valore culturale, storico ed artistico n.a.c.	1.2.2.02.10.99.999	Indisponibile	FLAMIA -F1	PG	CITTA' DI CASTELLO	FLAMIA	10/07/1975	05/06/2008		TRASFERIMENTO A TITOLO GRATUITO	Valore relazione di stima	0,00	0,00	31.640,00	0,00	0,00	31.640,00	0,00	0,00	0,00	AGENZIA FORESTALE REGIONALE	Relazione di Stima 2017 - Potere Edificatorio
351	Beni immobili di valore culturale, storico ed artistico n.a.c.	1.2.2.02.10.99.999	Disponibile	GELSI - F1 ABITAZIONE	PG	CITTA' DI CASTELLO	GELSI	28/05/1980	22/01/2008		TRASFERIMENTO A TITOLO GRATUITO	Valore perizia di stima	105.360,00	0,00	26.340,00	105.360,00	0,00	26.340,00	0,00	0,00	0,00	AGENZIA FORESTALE REGIONALE	Perizia di stima con presa d'atto D.R.G. 1635 del 29/12/2015.
445	Fabbricati rurali	1.2.2.02.09.05.001	Disponibile	GELSI - F2 ESSICCATOIO	PG	CITTA' DI CASTELLO	GELSI	28/05/1980			TRASFERIMENTO A TITOLO GRATUITO	Valore perizia di stima	10.880,00	0,00	2.720,00	10.880,00	0,00	2.720,00	0,00	0,00	0,00	AGENZIA FORESTALE REGIONALE	Perizia di stima con presa d'atto D.R.G. 1635 del 29/12/2015.
745	Beni immobili di valore culturale, storico ed artistico n.a.c.	1.2.2.02.10.99.999	Indisponibile	I MONTI - F1 ABITAZIONE RURALE	PG	CITTA' DI CASTELLO	I MONTI	10/07/1975	15/02/2019		TRASFERIMENTO A TITOLO GRATUITO	Valore relazione di stima	0,00	0,00	37.990,00	0,00	0,00	37.990,00	0,00	0,00	0,00	AGENZIA FORESTALE REGIONALE	Relazione di Stima 2017 - Potere Edificatorio - Emesso Decreto di Vincolo Mibact anno 2019
349	Beni immobili di valore culturale, storico ed artistico n.a.c.	1.2.2.02.10.99.999	Indisponibile	IL MOLINO - ABITAZIONE RURALE	PG	CITTA' DI CASTELLO	IL MOLINO	10/07/1975	15/02/2019		TRASFERIMENTO A TITOLO GRATUITO	Valore relazione di stima	0,00	0,00	13.445,00	0,00	0,00	13.445,00	0,00	0,00	0,00	AGENZIA FORESTALE REGIONALE	Relazione di Stima 2017 - Potere Edificatorio - Emesso Decreto di Vincolo Mibact anno 2019
10	Beni immobili di valore culturale, storico ed artistico n.a.c.	1.2.2.02.10.99.999	Indisponibile	IL TOPPO - F1 ABITAZIONE RURALE	PG	CITTA' DI CASTELLO	IL TOPPO	10/07/1975	05/06/2008		TRASFERIMENTO A TITOLO GRATUITO	Valore relazione di stima	0,00	0,00	30.240,00	0,00	0,00	30.240,00	0,00	0,00	0,00	AGENZIA FORESTALE REGIONALE	Relazione di Stima 2017 - Potere Edificatorio
514	Beni immobili n.a.c.	1.2.2.02.09.99.999	Indisponibile	IL TOPPO - F2 ANNESSO	PG	CITTA' DI CASTELLO	IL TOPPO	10/07/1975			TRASFERIMENTO A TITOLO GRATUITO	Valore relazione di stima	0,00	0,00	3.360,00	0,00	0,00	3.360,00	0,00	0,00	0,00	AGENZIA FORESTALE REGIONALE	Relazione di Stima 2017 - Potere Edificatorio
2324	Infrastrutture telematiche	1.2.2.02.09.09.001	Indisponibile	IMMOBILE A SERVIZIO DEI RIPETITORI	PG	CITTA' DI CASTELLO	Mortesca	30/03/1982			TRASFERIMENTO A TITOLO GRATUITO	Valore catastale	0,00	0,00	0,00	0,00	0,00	0,00	0,00	0,00	0,00	AGENZIA FORESTALE REGIONALE	Aggiornamento Classificazione anno 2019 - Passato a Beni immobili n.a.c.
2324	Beni immobili n.a.c.	1.2.2.02.09.99.999	Indisponibile	IMMOBILE A SERVIZIO DEL COMPRENDIO DENOMINATO MONTESCA - GHIACCIAIA	PG	CITTA' DI CASTELLO	Mortesca	30/03/1982			TRASFERIMENTO A TITOLO GRATUITO	Valore catastale	0,00	0,00	0,00	874,94	0,00	218,74	-874,94	0,00	-218,74	AGENZIA FORESTALE REGIONALE	Aggiornamento Classificazione anno 2019 - Passato a Beni di valore storico artistico n.a.c. - Variata la denominazione
2324	Beni immobili di valore culturale, storico ed artistico n.a.c.	1.2.2.02.10.99.999	Indisponibile	IMMOBILE A SERVIZIO DEL COMPRENDIO DENOMINATO MONTESCA - GHIACCIAIA	PG	CITTA' DI CASTELLO	Mortesca	30/03/1982	17/04/2019		TRASFERIMENTO A TITOLO GRATUITO	Valore catastale	874,94	0,00	218,74	0,00	0,00	0,00	874,94	0,00	218,74	AGENZIA FORESTALE REGIONALE	Emesso Decreto di Vincolo Mibact anno 2019
7	Beni immobili n.a.c.	1.2.2.02.09.99.999	Indisponibile	LA CASINA - ABITAZIONE RURALE	PG	CITTA' DI CASTELLO	CANDEGGIO	28/05/1980			TRASFERIMENTO A TITOLO GRATUITO	Valore relazione di stima	0,00	0,00	37.620,00	0,00	0,00	37.620,00	0,00	0,00	0,00	AGENZIA FORESTALE REGIONALE	Relazione di Stima 2017 - Potere Edificatorio
2329	Infrastrutture telematiche	1.2.2.02.09.09.001	Indisponibile	La Montesca - Deposito	PG	CITTA' DI CASTELLO	Vocabolo Uppiano	30/03/1982			TRASFERIMENTO A TITOLO GRATUITO	Valore catastale	624,96	0,00	156,24	624,96	0,00	156,24	0,00	0,00	0,00	AGENZIA FORESTALE REGIONALE	
619	Fabbricati ad uso strumentale	1.2.2.02.09.19.001	Indisponibile	LA MONTESCA - F1 VILLA	PG	CITTA' DI CASTELLO	LA MONTESCA	30/03/1982			TRASFERIMENTO A TITOLO GRATUITO	Valore catastale	501.065,38	0,00	125.266,34	501.065,38	0,00	125.266,34	0,00	0,00	0,00	REGIONE	
656	Fabbricati ad uso strumentale	1.2.2.02.09.19.001	Indisponibile	LA MONTESCA - F2 EX CASA CUSTODE	PG	CITTA' DI CASTELLO	LA MONTESCA	30/03/1982			TRASFERIMENTO A TITOLO GRATUITO	Valore catastale	323.415,29	0,00	80.853,82	323.415,29	0,00	80.853,82	0,00	0,00	0,00	REGIONE	
657	Fabbricati ad uso scolastico di valore culturale, storico ed artistico	1.2.2.02.10.03.001	Indisponibile	LA MONTESCA - F3 EX LIMONAIA	PG	CITTA' DI CASTELLO	LA MONTESCA	30/03/1982	17/04/2019		TRASFERIMENTO A TITOLO GRATUITO	Valore catastale	282.418,75	0,00	70.604,69	282.418,75	0,00	70.604,69	0,00	0,00	0,00	AGENZIA FORESTALE REGIONALE	Emesso Decreto di Vincolo Mibact anno 2019
658	Fabbricati ad uso strumentale di valore culturale, storico ed artistico	1.2.2.02.10.09.001	Indisponibile	LA MONTESCA - F4 EX SCUOLA MONTESSORI	PG	CITTA' DI CASTELLO	LA MONTESCA	30/03/1982	27/09/2017		TRASFERIMENTO A TITOLO GRATUITO	Valore catastale	2.240.522,26	0,00	560.130,56	2.240.522,26	0,00	560.130,56	0,00	0,00	0,00	REGIONE	
660	Fabbricati ad uso strumentale	1.2.2.02.09.19.001	Indisponibile	LA MONTESCA - F5 EX STALLA	PG	CITTA' DI CASTELLO	LA MONTESCA	30/03/1982			TRASFERIMENTO A TITOLO GRATUITO	Valore catastale	249.774,17	0,00	62.443,54	249.774,17	0,00	62.443,54	0,00	0,00	0,00	REGIONE	
1446	Beni immobili n.a.c.	1.2.2.02.09.99.999	Indisponibile	LA PIGNA - F1 ABITAZIONE RURALE	PG	CITTA' DI CASTELLO	LA PIGNA	10/07/1975			TRASFERIMENTO A TITOLO GRATUITO	Valore relazione di stima	0,00	0,00	13.520,00	0,00	0,00	13.520,00	0,00	0,00	0,00	AGENZIA FORESTALE REGIONALE	Relazione di Stima 2017 - Potere Edificatorio
11	Beni immobili di valore culturale, storico ed artistico n.a.c.	1.2.2.02.10.99.999	Disponibile	LE ROSE - F1 ABITAZIONE RURALE	PG	CITTA' DI CASTELLO	FRACCANO	10/07/1975	20/02/2008		TRASFERIMENTO A TITOLO GRATUITO	Valore perizia di stima	42.560,00	0,00	10.640,00	42.560,00	0,00	10.640,00	0,00	0,00	0,00	AGENZIA FORESTALE REGIONALE	Perizia di stima con presa d'atto D.G.R. 1635 del 29/12/2015.

ALLEGATO 8

PATRIMONIO IMMOBILIARE REGIONE UMBRIA
Prospetto Fabbricati al 31/12/2018 - Terreni scorporo fabbricati

Sviluppumbria S.p.A.

Codice identificativo univoco del bene-N (Codice Fabbricato da Sistema	Classificazione secondo il piano dei conti dello Stato Patrimoniale in base al D.lgs.118/2011 (Descrizione)	Classificazione secondo il piano dei conti dello Stato Patrimoniale in base al D.lgs.118/2011 (Codice)	Classificazione ai sensi del codice civile (demaniale,disponibile,indisponibile)	Denominazione	Prov.	Comune	Indirizzo	Data di acquisizione	Data Decreto di Vincolo ai sensi del D.lgs 42/04	Data fine lavori straordinari	Modalità di acquisizione	Criterio di valutazione secondo i principi del D.lgs 118/2011	Valore dell'immobile secondo i principi del D.lgs 118/2011 al 31/12/2019 (euro)	Costi straordinari al 31/12/2019 (euro)	Valore terreno al 31/12/2019 (euro)	Valore dell'immobile secondo i principi del D.lgs 118/2011 al 31/12/2018 (euro)	Costi straordinari al 31/12/2018 (euro)	Valore terreno al 31/12/2018 (euro)	Differenze +/- tra il 2019 e il 2018	Differenze +/- tra il 2019 e il 2018	Differenze +/- tra il 2019 e il 2018	Ente Gestore	Note
496	Beni immobili di valore culturale, storico ed artistico n.a.c.	1.2.2.02.10.99.999	Disponibile	LE ROSE - F2 ANNESSO	PG	CITTA' DI CASTELLO	FRACCANO	10/07/1975	20/02/2008		TRASFERIMENTO A TITOLO GRATUITO	Valore perizia di stima	2.880,00	0,00	720,00	2.880,00	0,00	720,00	0,00	0,00	0,00	AGENZIA FORESTALE REGIONALE	Perizia di stima con presa d'atto D.G.R. 1635 del 29/12/2015.
2221	Altri Beni Immobili Demaniali	1.2.2.01.02.01.001	Demaniale	LOC. RIOSECCO KM 26+206	PG	CITTA' DI CASTELLO	RIOSECCO	24/07/2007	17/04/2019		TRASFERIMENTO A TITOLO GRATUITO	Valore catastale	37.221,91	0,00	9.305,48	37.221,91	0,00	9.305,48	0,00	0,00	0,00	UMBRIA TPL E MOBILITA' S.p.A.	Emesso Decreto di Vincolo Mibact anno 2019
2234	Altri Beni Immobili Demaniali	1.2.2.01.02.01.001	Demaniale	LOC. S. SECONDO KM 15+063	PG	CITTA' DI CASTELLO	FRAZIONE SAN SECONDO	24/07/2007	04/10/2010		TRASFERIMENTO A TITOLO GRATUITO	Valore catastale	27.634,70	0,00	6.908,67	27.634,70	0,00	6.908,67	0,00	0,00	0,00	UMBRIA TPL E MOBILITA' S.p.A.	
2047	Infrastrutture Demaniali	1.2.2.01.01.01.001	Demaniale	MAGAZZINO DI CITT A DI CASTELLO LOC. PONTE D'AVORIO SS 3 BIS KM 117 + 900	PG	CITTA' DI CASTELLO	PONTE D'AVORIO	04/12/2009			TRASFERIMENTO A TITOLO GRATUITO	Valore catastale	6.496,90	0,00	1.624,22	6.496,90	0,00	1.624,22	0,00	0,00	0,00	PROVINCIA	
597	Beni immobili n.a.c.	1.2.2.02.09.99.999	Indisponibile	MAGAZZINO LOC. MOLINELLO	PG	CITTA' DI CASTELLO	MOLINELLO	10/07/1975			TRASFERIMENTO A TITOLO GRATUITO	Valore catastale	9.502,08	0,00	2.375,52	9.502,08	0,00	2.375,52	0,00	0,00	0,00	AGENZIA FORESTALE REGIONALE	
534	Beni immobili di valore culturale, storico ed artistico n.a.c.	1.2.2.02.10.99.999	Indisponibile	MARIGNOLE - F1 ABITAZIONE RURALE	PG	CITTA' DI CASTELLO	MARIGNOLE	10/07/1975	12/11/2008		TRASFERIMENTO A TITOLO GRATUITO	Valore relazione di stima	0,00	0,00	58.716,00	0,00	0,00	58.716,00	0,00	0,00	0,00	AGENZIA FORESTALE REGIONALE	Relazione di Stima 2017 - Potere Edificatorio
751	Beni immobili di valore culturale, storico ed artistico n.a.c.	1.2.2.02.10.99.999	Indisponibile	MARIGNOLE - F2 ABITAZIONE RURALE	PG	CITTA' DI CASTELLO	MARIGNOLE	10/07/1975	12/11/2008		TRASFERIMENTO A TITOLO GRATUITO	Valore relazione di stima	0,00	0,00	21.672,00	0,00	0,00	21.672,00	0,00	0,00	0,00	AGENZIA FORESTALE REGIONALE	Relazione di Stima 2017 - Potere Edificatorio
583	Fabbricati ad uso abitativo di valore culturale, storico ed artistico	1.2.2.02.10.01.001	Indisponibile	MOLINELLO - F1 Abitazioni Civili/Magazzino/Forno	PG	CITTA' DI CASTELLO	MOLINELLO	10/07/1975	25/06/2006		TRASFERIMENTO A TITOLO GRATUITO	Valore catastale	73.077,31	0,00	18.269,33	73.077,31	0,00	18.269,33	0,00	0,00	0,00	AGENZIA FORESTALE REGIONALE	
595	Beni immobili di valore culturale, storico ed artistico n.a.c.	1.2.2.02.10.99.999	Indisponibile	MOLINELLO - F2 Ricovero Animali/Magazzini	PG	CITTA' DI CASTELLO	MOLINELLO	10/07/1975	01/06/2006		TRASFERIMENTO A TITOLO GRATUITO	Valore catastale	23.822,40	0,00	5.955,60	23.822,40	0,00	5.955,60	0,00	0,00	0,00	AGENZIA FORESTALE REGIONALE	Con giusta assegnazione di nuovo fabbricato cod. 2370 è stato modificato il fabbricato
2370	Beni immobili n.a.c.	1.2.2.02.09.99.999	Indisponibile	MOLINELLO - F3 Magazzino	PG	CITTA' DI CASTELLO	VOCABOLO MOLINELLO	10/07/1975			TRASFERIMENTO A TITOLO GRATUITO	Valore catastale	21.684,10	0,00	5.421,02	21.684,10	0,00	5.421,02	0,00	0,00	0,00	AGENZIA FORESTALE REGIONALE	Rettifica al fabbricato cod. 595 con giusta assegnazione di nuovo fabbricato
629	Fabbricati ad uso abitativo di valore culturale, storico ed artistico	1.2.2.02.10.01.001	Indisponibile	MOLINO DEL MOLINELLO - Molino	PG	CITTA' DI CASTELLO	MONTE MAGGIORE	10/07/1975	27/05/2008		TRASFERIMENTO A TITOLO GRATUITO	Valore catastale	15.615,60	0,00	3.903,90	15.615,60	0,00	3.903,90	0,00	0,00	0,00	AGENZIA FORESTALE REGIONALE	
769	Beni immobili di valore culturale, storico ed artistico n.a.c.	1.2.2.02.10.99.999	Indisponibile	MONTAGNA - F1 ABITAZIONE RURALE	PG	CITTA' DI CASTELLO	MONTAGNA	10/07/1975	25/01/2008		TRASFERIMENTO A TITOLO GRATUITO	Valore relazione di stima	0,00	0,00	54.180,00	0,00	0,00	54.180,00	0,00	0,00	0,00	AGENZIA FORESTALE REGIONALE	Relazione di Stima 2017 - Potere Edificatorio
681	Beni immobili di valore culturale, storico ed artistico n.a.c.	1.2.2.02.10.99.999	Disponibile	MONTE RUPERTO - F1 ABITAZIONE RURALE	PG	CITTA' DI CASTELLO	MONTE RUPERTO	10/07/1975	05/06/2008		TRASFERIMENTO A TITOLO GRATUITO	Valore perizia di stima	17.688,00	0,00	4.422,00	17.688,00	0,00	4.422,00	0,00	0,00	0,00	AGENZIA FORESTALE REGIONALE	Perizia di stima con presa d'atto DGR 1635 del 29/12/2015.
936	Beni immobili di valore culturale, storico ed artistico n.a.c.	1.2.2.02.10.99.999	Disponibile	MONTE RUPERTO - F2 ANNESSO RURALE	PG	CITTA' DI CASTELLO	MONTE RUPERTO	10/07/1975	05/06/2008		TRASFERIMENTO A TITOLO GRATUITO	Valore perizia di stima	1.944,00	0,00	486,00	1.944,00	0,00	486,00	0,00	0,00	0,00	AGENZIA FORESTALE REGIONALE	Perizia di stima con presa d'atto DGR 1635 del 29/12/2015.
519	Beni immobili di valore culturale, storico ed artistico n.a.c.	1.2.2.02.10.99.999	Indisponibile	PAGINO - F1 ABITAZIONE RURALE	PG	CITTA' DI CASTELLO	PAGINO	10/07/1975	25/06/2019		TRASFERIMENTO A TITOLO GRATUITO	Valore relazione di stima	0,00	0,00	44.620,00	0,00	0,00	44.620,00	0,00	0,00	0,00	AGENZIA FORESTALE REGIONALE	Relazione di Stima 2017 - Potere Edificatorio
484	Beni immobili di valore culturale, storico ed artistico n.a.c.	1.2.2.02.10.99.999	Indisponibile	PALAZZO DEL CUCCO - ABITAZIONE RURALE	PG	CITTA' DI CASTELLO	PALAZZO DEL CUCCO	28/05/1980	15/02/2019		TRASFERIMENTO A TITOLO GRATUITO	Valore relazione di stima	0,00	0,00	69.750,00	0,00	0,00	69.750,00	0,00	0,00	0,00	AGENZIA FORESTALE REGIONALE	Relazione di Stima 2017 - Potere Edificatorio - Emesso Decreto di Vincolo Mibact anno 2019
2316	Beni immobili n.a.c.	1.2.2.02.09.99.999	Indisponibile	PARCHEGGIO VIA GRAMSCI	PG	CITTA' DI CASTELLO	Via Antonio Gramsci	30/03/1982			TRASFERIMENTO A TITOLO GRATUITO	Valore catastale	189.212,48	0,00	47.303,12	189.212,48	0,00	47.303,12	0,00	0,00	0,00	REGIONE	
928	Beni immobili di valore culturale, storico ed artistico n.a.c.	1.2.2.02.10.99.999	Indisponibile	PARROCCHIA DI MONTE MAGGIORE - F 1	PG	CITTA' DI CASTELLO	PARROCCHIA MONTE MAGGIORE	10/07/1975	22/01/2008		TRASFERIMENTO A TITOLO GRATUITO	Valore relazione di stima	0,00	0,00	44.640,00	0,00	0,00	44.640,00	0,00	0,00	0,00	AGENZIA FORESTALE REGIONALE	Relazione di Stima 2017 - Potere Edificatorio
600	Beni immobili di valore culturale, storico ed artistico n.a.c.	1.2.2.02.10.99.999	Indisponibile	PARROCCHIA DI MONTE MAGGIORE - F2 ABITAZIONE RURALE	PG	CITTA' DI CASTELLO	PARROCCHIA MONTE MAGGIORE	10/07/1975	22/01/2008		TRASFERIMENTO A TITOLO GRATUITO	Valore relazione di stima	0,00	0,00	3.720,00	0,00	0,00	3.720,00	0,00	0,00	0,00	AGENZIA FORESTALE REGIONALE	Relazione di Stima 2017 - Potere Edificatorio
599	Beni immobili n.a.c.	1.2.2.02.09.99.999	Indisponibile	PARROCCHIA DI MONTE MAGGIORE - F3 FIENILE	PG	CITTA' DI CASTELLO	PARROCCHIA MONTE MAGGIORE	10/07/1975			TRASFERIMENTO A TITOLO GRATUITO	Valore relazione di stima	0,00	0,00	2.170,00	0,00	0,00	2.170,00	0,00	0,00	0,00	AGENZIA FORESTALE REGIONALE	Relazione di Stima 2017 - Potere Edificatorio
911	Beni immobili di valore culturale, storico ed artistico n.a.c.	1.2.2.02.10.99.999	Disponibile	PETERTE - F1	PG	CITTA' DI CASTELLO	PETERTE	10/07/1975	27/05/2008		TRASFERIMENTO A TITOLO GRATUITO	Valore perizia di stima	23.680,00	0,00	5.920,00	23.680,00	0,00	5.920,00	0,00	0,00	0,00	AGENZIA FORESTALE REGIONALE	Perizia di stima con presa d'atto D.R.G. 1635 del 29/12/2015.

ALLEGATO 8

PATRIMONIO IMMOBILIARE REGIONE UMBRIA
Prospetto Fabbricati al 31/12/2018 - Terreni scorporo fabbricati

Sviluppumbria S.p.A.

Codice identificativo univoco del bene-N (Codice Fabbricato da Sistema	Classificazione secondo il piano dei conti dello Stato Patrimoniale in base al D.lgs.118/2011 (Descrizione)	Classificazione secondo il piano dei conti dello Stato Patrimoniale in base al D.lgs.118/2011 (Codice)	Classificazione ai sensi del codice civile (demaniale,disponibile,indisponibile)	Denominazione	Prov.	Comune	Indirizzo	Data di acquisizione	Data Decreto di Vincolo ai sensi del D.lgs 42/04	Data fine lavori straordinari	Modalità di acquisizione	Criterio di valutazione secondo i principi del D.lgs 118/2011	Valore dell'immobile secondo i principi del D.lgs 118/2011 al 31/12/2019 (euro)	Costi straordinari al 31/12/2019 (euro)	Valore terreno al 31/12/2019 (euro)	Valore dell'immobile secondo i principi del D.lgs 118/2011 al 31/12/2018 (euro)	Costi straordinari al 31/12/2018 (euro)	Valore terreno al 31/12/2018 (euro)	Differenze +/- tra il 2019 e il 2018	Differenze +/- tra il 2019 e il 2018	Differenze +/- tra il 2019 e il 2018	Ente Gestore	Note
482	Beni immobili n.a.c.	1.2.2.02.09.99.999	Indisponibile	PIAGGIA - F1 ABITAZIONE RURALE	PG	CITTA' DI CASTELLO	CANDEGGIO	28/05/1980			TRASFERIMENTO A TITOLO GRATUITO	Valore relazione di stima	0,00	0,00	74.490,00	0,00	0,00	74.490,00	0,00	0,00	0,00	AGENZIA FORESTALE REGIONALE	Relazione di Stima 2017 - Potere Edificatorio
483	Beni immobili n.a.c.	1.2.2.02.09.99.999	Indisponibile	PIAGGIA - F2 ANNESSO	PG	CITTA' DI CASTELLO	CANDEGGIO	28/05/1980			TRASFERIMENTO A TITOLO GRATUITO	Valore relazione di stima	0,00	0,00	14.040,00	0,00	0,00	14.040,00	0,00	0,00	0,00	AGENZIA FORESTALE REGIONALE	Relazione di Stima 2017 - Potere Edificatorio
773	Beni immobili n.a.c.	1.2.2.02.09.99.999	Indisponibile	PIAN GIOVANNI - F1 ABITAZIONE RURALE	PG	CITTA' DI CASTELLO	PIAN GIOVANNI	28/05/1980			TRASFERIMENTO A TITOLO GRATUITO	Valore relazione di stima	0,00	0,00	44.200,00	0,00	0,00	44.200,00	0,00	0,00	0,00	AGENZIA FORESTALE REGIONALE	Relazione di Stima 2017 - Potere Edificatorio
17	Beni immobili di valore culturale, storico ed artistico n.a.c.	1.2.2.02.10.99.999	Indisponibile	PIANAOLE - F1 ABITAZIONE RURALE	PG	CITTA' DI CASTELLO	MONTE MAGGIORE	28/05/1980	07/05/2008		TRASFERIMENTO A TITOLO GRATUITO	Valore relazione di stima	0,00	0,00	55.900,00	0,00	0,00	55.900,00	0,00	0,00	0,00	AGENZIA FORESTALE REGIONALE	Relazione di Stima 2017 - Potere Edificatorio
548	Beni immobili di valore culturale, storico ed artistico n.a.c.	1.2.2.02.10.99.999	Indisponibile	PIANAOLE - F2 ANNESSO	PG	CITTA' DI CASTELLO	MONTE MAGGIORE	28/05/1980	31/10/2008		TRASFERIMENTO A TITOLO GRATUITO	Valore relazione di stima	0,00	0,00	3.744,00	0,00	0,00	3.744,00	0,00	0,00	0,00	AGENZIA FORESTALE REGIONALE	Relazione di Stima 2017 - Potere Edificatorio
1485	Fabbricati rurali	1.2.2.02.09.05.001	Disponibile	PODERE MONTE MAGGIORE - ANNESSI AGRICOLI	PG	CITTA' DI CASTELLO	MONTE MAGGIORE	10/07/1975			TRASFERIMENTO A TITOLO GRATUITO	Valore catastale	202.456,80	0,00	50.614,20	202.456,80	0,00	50.614,20	0,00	0,00	0,00	AGENZIA FORESTALE REGIONALE	
1483	Fabbricati ad uso abitativo	1.2.2.02.09.01.001	Disponibile	PODERE MONTE MAGGIORE - F1 ABITAZIONE	PG	CITTA' DI CASTELLO	MONTE MAGGIORE	10/07/1975			TRASFERIMENTO A TITOLO GRATUITO	Valore catastale	65.663,81	0,00	16.415,95	65.663,81	0,00	16.415,95	0,00	0,00	0,00	AGENZIA FORESTALE REGIONALE	
515	Fabbricati rurali	1.2.2.02.09.05.001	Indisponibile	POZZUOLO - F1 ABITAZIONE RURALE	PG	CITTA' DI CASTELLO	POZZUOLO	10/07/1975	25/01/2008		TRASFERIMENTO A TITOLO GRATUITO	Valore relazione di stima	0,00	0,00	17.862,00	0,00	0,00	17.862,00	0,00	0,00	0,00	AGENZIA FORESTALE REGIONALE	Relazione di Stima 2017 - Potere Edificatorio
352	Beni immobili di valore culturale, storico ed artistico n.a.c.	1.2.2.02.10.99.999	Disponibile	RANCO - F1 ABITAZIONE	PG	CITTA' DI CASTELLO	RANCO	10/07/1975	22/01/2008		TRASFERIMENTO A TITOLO GRATUITO	Valore perizia di stima	62.000,00	0,00	15.500,00	62.000,00	0,00	15.500,00	0,00	0,00	0,00	AGENZIA FORESTALE REGIONALE	Perizia di stima con presa d'atto DGR 604 del 07/05/2015.
20	Beni immobili n.a.c.	1.2.2.02.09.99.999	Indisponibile	RANCONI - F1 ABITAZIONE RURALE	PG	CITTA' DI CASTELLO	RANCONI	10/07/1975			TRASFERIMENTO A TITOLO GRATUITO	Valore relazione di stima	0,00	0,00	27.927,00	0,00	0,00	27.927,00	0,00	0,00	0,00	AGENZIA FORESTALE REGIONALE	Relazione di Stima 2017 - Potere Edificatorio
12	Beni immobili di valore culturale, storico ed artistico n.a.c.	1.2.2.02.10.99.999	Indisponibile	ROGNI - F1 ABITAZIONE RURALE	PG	CITTA' DI CASTELLO	ROGNI	10/07/1975	12/11/2008		TRASFERIMENTO A TITOLO GRATUITO	Valore relazione di stima	0,00	0,00	63.510,00	0,00	0,00	63.510,00	0,00	0,00	0,00	AGENZIA FORESTALE REGIONALE	Relazione di Stima 2017 - Potere Edificatorio
521	Fabbricati rurali	1.2.2.02.09.05.001	Indisponibile	ROGNI - F2 EX FABBRICATO RURALE	PG	CITTA' DI CASTELLO	ROGNI	10/07/1975			TRASFERIMENTO A TITOLO GRATUITO		0,00	0,00	0,00	0,00	0,00	0,00	0,00	0,00	0,00	AGENZIA FORESTALE REGIONALE	Fabbricato non più presente in loco-In corso regolarizzazione catastale
904	Beni immobili n.a.c.	1.2.2.02.09.99.999	Indisponibile	ROGNI - F3 EX FABBRICATO RURALE	PG	CITTA' DI CASTELLO	ROGNI	10/07/1975			TRASFERIMENTO A TITOLO GRATUITO		0,00	0,00	0,00	0,00	0,00	0,00	0,00	0,00	0,00	AGENZIA FORESTALE REGIONALE	Fabbricato non più presente in loco-In corso regolarizzazione catastale
833	Fabbricati ad uso abitativo di valore culturale, storico ed artistico	1.2.2.02.10.01.001	Indisponibile	ROVIGLIANO - EX SCUOLA	PG	CITTA' DI CASTELLO	ROVIGLIANO	30/03/1982	10/02/2016		TRASFERIMENTO A TITOLO GRATUITO	Valore catastale	230.727,50	0,00	57.681,88	230.727,50	0,00	57.681,88	0,00	0,00	0,00	REGIONE	
522	Beni immobili n.a.c.	1.2.2.02.09.99.999	Indisponibile	S. ZINELLO - ABITAZIONE RURALE F1	PG	CITTA' DI CASTELLO	CANDEGGIO	10/07/1975			TRASFERIMENTO A TITOLO GRATUITO	Valore relazione di stima	0,00	0,00	25.947,00	0,00	0,00	25.947,00	0,00	0,00	0,00	AGENZIA FORESTALE REGIONALE	Relazione di Stima 2017 - Potere Edificatorio
1476	Beni immobili di valore culturale, storico ed artistico n.a.c.	1.2.2.02.10.99.999	Indisponibile	SANZINO - ABITAZIONE RURALE	PG	CITTA' DI CASTELLO	CANDEGGIO	10/07/1975	15/02/2019		TRASFERIMENTO A TITOLO GRATUITO	Valore relazione di stima	0,00	0,00	43.282,00	0,00	0,00	43.282,00	0,00	0,00	0,00	AGENZIA FORESTALE REGIONALE	Relazione di Stima 2017 - Potere Edificatorio - Emesso Decreto di Vincolo Mibact anno 2019
529	Beni immobili di valore culturale, storico ed artistico n.a.c.	1.2.2.02.10.99.999	Indisponibile	S.ANDREA II - F2 CHIESA	PG	CITTA' DI CASTELLO	S.ANDREA	28/05/1980	01/04/2008		TRASFERIMENTO A TITOLO GRATUITO	Valore relazione di stima	0,00	0,00	4.650,00	0,00	0,00	4.650,00	0,00	0,00	0,00	AGENZIA FORESTALE REGIONALE	Relazione di Stima 2017 - Potere Edificatorio
525	Beni immobili di valore culturale, storico ed artistico n.a.c.	1.2.2.02.10.99.999	Indisponibile	S.ANDREA II-F1	PG	CITTA' DI CASTELLO	S.ANDREA	28/05/1980	01/04/2008		TRASFERIMENTO A TITOLO GRATUITO	Valore relazione di stima	0,00	0,00	23.870,00	0,00	0,00	23.870,00	0,00	0,00	0,00	AGENZIA FORESTALE REGIONALE	Relazione di Stima 2017 - Potere Edificatorio
907	Fabbricati ad uso abitativo di valore culturale, storico ed artistico	1.2.2.02.10.01.001	Disponibile	S. ANDREA II - ABITAZIONE RURALE	PG	CITTA' DI CASTELLO	S. ANDREA	10/07/1975	07/05/2008		TRASFERIMENTO A TITOLO GRATUITO	Valore catastale	44.769,98	0,00	11.192,50	44.769,98	0,00	11.192,50	0,00	0,00	0,00	AGENZIA FORESTALE REGIONALE	
19	Beni immobili di valore culturale, storico ed artistico n.a.c.	1.2.2.02.10.99.999	Indisponibile	SARNIANELLO - F1 ABITAZIONE RURALE	PG	CITTA' DI CASTELLO	SARNIANELLO	10/07/1975	15/02/2019		TRASFERIMENTO A TITOLO GRATUITO	Valore relazione di stima	0,00	0,00	30.450,00	0,00	0,00	30.450,00	0,00	0,00	0,00	AGENZIA FORESTALE REGIONALE	Relazione di Stima 2017 - Potere Edificatorio - Emesso Decreto di Vincolo Mibact anno 2019
1465	Beni immobili n.a.c.	1.2.2.02.09.99.999	Indisponibile	SARNIANO - F1 ABITAZIONE RURALE	PG	CITTA' DI CASTELLO	SARNIANO	10/07/1975			TRASFERIMENTO A TITOLO GRATUITO	Valore relazione di stima	0,00	0,00	47.850,00	0,00	0,00	47.850,00	0,00	0,00	0,00	AGENZIA FORESTALE REGIONALE	Relazione di Stima 2017 - Potere Edificatorio

ALLEGATO 8

PATRIMONIO IMMOBILIARE REGIONE UMBRIA
Prospetto Fabbricati al 31/12/2018 - Terreni scorporo fabbricati

Sviluppumbria S.p.A.

Codice identificativo univoco del bene-N (Codice Fabbricato da Sistema	Classificazione secondo il piano dei conti dello Stato Patrimoniale in base al D.lgs.118/2011 (Descrizione)	Classificazione secondo il piano dei conti dello Stato Patrimoniale in base al D.lgs.118/2011 (Codice)	Classificazione ai sensi del codice civile (demaniale,disponibile,indisponibile)	Denominazione	Prov.	Comune	Indirizzo	Data di acquisizione	Data Decreto di Vincolo ai sensi del D.lgs 42/04	Data fine lavori straordinari	Modalità di acquisizione	Criterio di valutazione secondo i principi del D.lgs 118/2011	Valore dell'immobile secondo i principi del D.lgs 118/2011 al 31/12/2019 (euro)	Costi straordinari al 31/12/2019 (euro)	Valore terreno al 31/12/2019 (euro)	Valore dell'immobile secondo i principi del D.lgs 118/2011 al 31/12/2018 (euro)	Costi straordinari al 31/12/2018 (euro)	Valore terreno al 31/12/2018 (euro)	Differenze +/- tra il 2019 e il 2018	Differenze +/- tra il 2019 e il 2018	Differenze +/- tra il 2019 e il 2018	Ente Gestore	Note
384	Beni immobili n.a.c.	1.2.2.02.09.99.999	Indisponibile	SARTINO - F1 ABITAZIONE RURALE	PG	CITTA' DI CASTELLO	SARTINO	28/05/1980			TRASFERIMENTO A TITOLO GRATUITO	Valore relazione di stima	0,00	0,00	15.225,00	0,00	0,00	15.225,00	0,00	0,00	0,00	AGENZIA FORESTALE REGIONALE	Relazione di Stima 2017 - Potere Edificatorio
868	Beni immobili n.a.c.	1.2.2.02.09.99.999	Indisponibile	SARTINO - F2	PG	CITTA' DI CASTELLO	SARTINO	28/05/1980			TRASFERIMENTO A TITOLO GRATUITO	Valore relazione di stima	0,00	0,00	1.740,00	0,00	0,00	1.740,00	0,00	0,00	0,00	AGENZIA FORESTALE REGIONALE	Relazione di Stima 2017 - Potere Edificatorio
346	Beni immobili di valore culturale, storico ed artistico n.a.c.	1.2.2.02.10.99.999	Disponibile	SESSI - F1 ABITAZIONE	PG	CITTA' DI CASTELLO	SESSI	28/05/1980	26/07/2007		TRASFERIMENTO A TITOLO GRATUITO	Valore perizia di stima	37.604,00	0,00	9.401,00	37.604,00	0,00	9.401,00	0,00	0,00	0,00	AGENZIA FORESTALE REGIONALE	Valore di stima con presa d' atto DGR n.1635 del 29/12/2015.
347	Beni immobili di valore culturale, storico ed artistico n.a.c.	1.2.2.02.10.99.999	Disponibile	SESSI - F2 ANNESSO	PG	CITTA' DI CASTELLO	SESSI	28/05/1980	26/07/2007		TRASFERIMENTO A TITOLO GRATUITO	Valore perizia di stima	4.564,00	0,00	1.141,00	4.564,00	0,00	1.141,00	0,00	0,00	0,00	AGENZIA FORESTALE REGIONALE	Valore di stima con presa d' atto DGR n.1635 del 29/12/2015
626	Beni immobili n.a.c.	1.2.2.02.09.99.999	Indisponibile	S.MARTINO DI CANDEGGIO - F1 Abitaz.Civili/Capp.Ed	PG	CITTA' DI CASTELLO	S.MARTINO DI CANDEGGIO	28/05/1980			TRASFERIMENTO A TITOLO GRATUITO	Valore relazione di stima	32.200,00	0,00	8.050,00	32.200,00	0,00	8.050,00	0,00	0,00	0,00	AGENZIA FORESTALE REGIONALE	Relazione di Stima anno 2017
628	Beni immobili n.a.c.	1.2.2.02.09.99.999	Indisponibile	S.MARTINO DI CANDEGGIO - F2 Rimessa Attrezzi	PG	CITTA' DI CASTELLO	S.MARTINO DI CANDEGGIO	28/05/1980			TRASFERIMENTO A TITOLO GRATUITO	Valore relazione di stima	6.840,00	0,00	1.710,00	6.840,00	0,00	1.710,00	0,00	0,00	0,00	AGENZIA FORESTALE REGIONALE	Relazione di Stima anno 2017
2224	Infrastutture Demaniali	1.2.2.01.01.01.001	Demaniale	STAZIONE CANOSCO/FABRECCE KM 13+636	PG	CITTA' DI CASTELLO	Frazione Canoscio	24/07/2007			TRASFERIMENTO A TITOLO GRATUITO	Valore catastale	54.705,38	0,00	13.676,34	54.705,38	0,00	13.676,34	0,00	0,00	0,00	UMBRIA TPL E MOBILITA' S.p.A.	
2223	Infrastutture Demaniali	1.2.2.01.01.01.001	Demaniale	STAZIONE CITTA' DI CASTELLO KM 22+876	PG	CITTA' DI CASTELLO	Piazza Giuseppe Garibaldi	24/07/2007			TRASFERIMENTO A TITOLO GRATUITO	Valore catastale	439.108,48	0,00	109.777,12	446.970,88	0,00	111.742,72	-7.862,40	0,00	-1.965,60	UMBRIA TPL E MOBILITA' S.p.A.	Variazione catastale anno 2019
2412	Infrastutture Demaniali	1.2.2.01.01.01.001	Demaniale	STAZIONE CITTA' DI CASTELLO KM 22+876 - LOCALE TECNICO	PG	CITTA' DI CASTELLO	Piazza Giuseppe Garibaldi	24/07/2007			TRASFERIMENTO A TITOLO GRATUITO	Valore catastale	7.862,40	0,00	1.965,60	0,00	0,00	0,00	7.862,40	0,00	1.965,60	UMBRIA TPL E MOBILITA' S.p.A.	Variazione catastale anno 2019
2230	Altri Beni Immobili Demaniali	1.2.2.01.02.01.001	Demaniale	STAZIONE LOC. S. SECONDO KM 15+979	PG	CITTA' DI CASTELLO	Frazione San Secondo	24/07/2007			TRASFERIMENTO A TITOLO GRATUITO	Valore catastale	120.430,85	0,00	30.107,71	120.430,85	0,00	30.107,71	0,00	0,00	0,00	UMBRIA TPL E MOBILITA' S.p.A.	
2226	Infrastutture Demaniali	1.2.2.01.01.01.001	Demaniale	STAZIONE LOC. TRESTINA KM 11+995	PG	CITTA' DI CASTELLO	FRAZIONE TRESTINA	24/07/2007			TRASFERIMENTO A TITOLO GRATUITO	Valore catastale	149.981,14	0,00	37.495,29	149.981,14	0,00	37.495,29	0,00	0,00	0,00	UMBRIA TPL E MOBILITA' S.p.A.	
2310	Fabbricati rurali	1.2.2.02.09.05.001	Indisponibile	STRADA DEI MONTAGNINI - ANNESSO AGRICOLO	PG	CITTA' DI CASTELLO	Strada dei Montagnini	10/07/1975			TRASFERIMENTO A TITOLO GRATUITO	Valore catastale	3.498,43	0,00	874,61	3.498,43	0,00	874,61	0,00	0,00	0,00	AGENZIA FORESTALE REGIONALE	
655	Fabbricati ad uso strumentale di valore culturale, storico ed artistico	1.2.2.02.10.09.001	Indisponibile	TELA UMBRA - F1 NEGOZI UFFICI MUSEO MAGAZZINI	PG	CITTA' DI CASTELLO	CITTA' DI CASTELLO	30/03/1982	18/09/2012		TRASFERIMENTO A TITOLO GRATUITO	Valore catastale	765.555,97	0,00	191.388,99	765.555,97	0,00	191.388,99	0,00	0,00	0,00	REGIONE	
659	Fabbricati ad uso strumentale di valore culturale, storico ed artistico	1.2.2.02.10.09.001	Indisponibile	TELA UMBRA - F2 MAGAZZINO	PG	CITTA' DI CASTELLO	VIA DEI PINCHITORZI	30/03/1982			TRASFERIMENTO A TITOLO GRATUITO	Valore catastale	97.516,27	0,00	24.379,07	97.516,27	0,00	24.379,07	0,00	0,00	0,00	REGIONE	
2	Beni immobili di valore culturale, storico ed artistico n.a.c.	1.2.2.02.10.99.999	Indisponibile	VAL DI MELI - F1 ABITAZIONE RURALE	PG	CITTA' DI CASTELLO	VAL DI MELI	28/05/1980	31/12/2008		TRASFERIMENTO A TITOLO GRATUITO	Valore relazione di stima	0,00	0,00	56.940,00	0,00	0,00	56.940,00	0,00	0,00	0,00	AGENZIA FORESTALE REGIONALE	Relazione di Stima 2017 - Potere Edificatorio
631	Beni immobili di valore culturale, storico ed artistico n.a.c.	1.2.2.02.10.99.999	Indisponibile	VAL DI MELI - F2-F3	PG	CITTA' DI CASTELLO	VAL DI MELI	28/05/1980	07/05/2008		TRASFERIMENTO A TITOLO GRATUITO	Valore relazione di stima	0,00	0,00	4.680,00	0,00	0,00	4.680,00	0,00	0,00	0,00	AGENZIA FORESTALE REGIONALE	Relazione di Stima 2017 - Potere Edificatorio
630	Beni immobili di valore culturale, storico ed artistico n.a.c.	1.2.2.02.10.99.999	Indisponibile	VAL DI MELI F2-F3	PG	CITTA' DI CASTELLO	VAL DI MELI	28/05/1980	07/05/2008		TRASFERIMENTO A TITOLO GRATUITO	Valore relazione di stima	0,00	0,00	28.080,00	0,00	0,00	28.080,00	0,00	0,00	0,00	AGENZIA FORESTALE REGIONALE	Relazione di Stima 2017 - Potere Edificatorio
1	Beni immobili di valore culturale, storico ed artistico n.a.c.	1.2.2.02.10.99.999	Indisponibile	VAL MAGGIORE - F1 ABITAZIONE RURALE	PG	CITTA' DI CASTELLO	Località Fraccano	10/07/1975	05/06/2008		TRASFERIMENTO A TITOLO GRATUITO	Valore relazione di stima	0,00	0,00	7.881,00	0,00	0,00	7.881,00	0,00	0,00	0,00	AGENZIA FORESTALE REGIONALE	Relazione di Stima 2017 - Potere Edificatorio
4	Beni immobili di valore culturale, storico ed artistico n.a.c.	1.2.2.02.10.99.999	Indisponibile	VALCHIERACCIA - F1 ABITAZIONE RURALE	PG	CITTA' DI CASTELLO	VALCHIERACCIA	10/07/1975	01/04/2008		TRASFERIMENTO A TITOLO GRATUITO	Valore relazione di stima	0,00	0,00	24.360,00	0,00	0,00	24.360,00	0,00	0,00	0,00	AGENZIA FORESTALE REGIONALE	Relazione di Stima 2017 - Potere Edificatorio
951	Beni immobili n.a.c.	1.2.2.02.09.99.999	Indisponibile	VELCI - F1 ABITAZIONE RURALE	PG	CITTA' DI CASTELLO	VELCI	10/07/1975			TRASFERIMENTO A TITOLO GRATUITO	Valore relazione di stima	0,00	0,00	35.991,00	0,00	0,00	35.991,00	0,00	0,00	0,00	AGENZIA FORESTALE REGIONALE	Relazione di Stima 2017 - Potere Edificatorio
878	Beni immobili di valore culturale, storico ed artistico n.a.c.	1.2.2.02.10.99.999	Indisponibile	VIGNOLE - F1 ABITAZIONE RURALE	PG	CITTA' DI CASTELLO	VIGNOLE	10/07/1975	25/01/2008		TRASFERIMENTO A TITOLO GRATUITO	Valore relazione di stima	0,00	0,00	23.400,00	0,00	0,00	23.400,00	0,00	0,00	0,00	AGENZIA FORESTALE REGIONALE	Relazione di Stima 2017 - Potere Edificatorio

ALLEGATO 8

PATRIMONIO IMMOBILIARE REGIONE UMBRIA
Prospetto Fabbricati al 31/12/2018 - Terreni scorporo fabbricati

Sviluppumbria S.p.A.

Codice identificativo univoco del bene-N (Codice Fabbricato da Sistema)	Classificazione secondo il piano dei conti dello Stato Patrimoniale in base al D.lgs.118/2011 (Descrizione)	Classificazione secondo il piano dei conti dello Stato Patrimoniale in base al D.lgs.118/2011 (Codice)	Classificazione ai sensi del codice civile (demaniale,disponibile,indisponibile)	Denominazione	Prov.	Comune	Indirizzo	Data di acquisizione	Data Decreto di Vincolo ai sensi del D.lgs 42/04	Data fine lavori straordinari	Modalità di acquisizione	Criterio di valutazione secondo i principi del D.lgs 118/2011	Valore dell'immobile secondo i principi del D.lgs 118/2011 al 31/12/2019 (euro)	Costi straordinari al 31/12/2019 (euro)	Valore terreno al 31/12/2019 (euro)	Valore dell'immobile secondo i principi del D.lgs 118/2011 al 31/12/2018 (euro)	Costi straordinari al 31/12/2018 (euro)	Valore terreno al 31/12/2018 (euro)	Differenze +/- tra il 2019 e il 2018	Differenze +/- tra il 2019 e il 2018	Differenze +/- tra il 2019 e il 2018	Ente Gestore	Note
429	Beni immobili di valore culturale, storico ed artistico n.a.c.	1.2.2.02.10.99.999	Indisponibile	VIGNOLE - F2 RICOVERO ANIMALI	PG	CITTA' DI CASTELLO	VIGNOLE	10/07/1975	25/01/2008		TRASFERIMENTO A TITOLO GRATUITO	Valore relazione di stima	0,00	0,00	13.500,00	0,00	0,00	13.500,00	0,00	0,00	0,00	AGENZIA FORESTALE REGIONALE	Relazione di Stima 2017 - Potere Edificatorio
768	Beni immobili n.a.c.	1.2.2.02.09.99.999	Indisponibile	VITANELLO - ABITAZIONE RURALE (RUDERE)	PG	CITTA' DI CASTELLO	CANDEGGIO	10/07/1975			TRASFERIMENTO A TITOLO GRATUITO	Valore relazione di stima	0,00	0,00	32.640,00	0,00	0,00	32.640,00	0,00	0,00	0,00	AGENZIA FORESTALE REGIONALE	Relazione di Stima 2017 - Potere Edificatorio
526	Beni immobili di valore culturale, storico ed artistico n.a.c.	1.2.2.02.10.99.999	Indisponibile	VOLPARA - F1 ABITAZIONE RURALE	PG	CITTA' DI CASTELLO	VOLPARA	10/07/1975	15/02/2019		TRASFERIMENTO A TITOLO GRATUITO	Valore relazione di stima	0,00	0,00	32.370,00	0,00	0,00	32.370,00	0,00	0,00	0,00	AGENZIA FORESTALE REGIONALE	Relazione di Stima 2017 - Potere Edificatorio - Emvaso Decreto di Vincolo Mibact anno 2019
2400	Infrastrutture Demaniali	1.2.2.01.01.01.001	Demaniale	INVASO ARTIFICIALE - LOC. VITELLESCA	PG	CITTA' DI CASTELLO	VITELLESCA	29/10/2018			ACQUISIZIONE	Valore catastale	103.318,29	0,00	25.829,57	103.318,29	0,00	25.829,57	0,00	0,00	0,00	AGENZIA FORESTALE REGIONALE	La data di acquisizione si riferisce alla data della costituzione al catasto fabbricati - compendio immobiliare realizzato sulle ex part.lle 191 e 192 acquisite nel 1997 - Aggiornamento catastale anno 2018
2414	Fabbricati ad uso strumentale	1.2.2.02.09.19.001	Indisponibile	PIATTAFORMA LOGISTICA DELLALTOTEVERE	PG	CITTA' DI CASTELLO	RANCONI	13/09/2019			ESPROPRIO	Valore costruzione	18.716.206,86	0,00	540.915,47	0,00	0,00	0,00	18.716.206,86	0,00	540.915,47	REGIONE	Il valore è relativo alla realizzazione dell'intero compendio immob. Deriva dall'importo complessivo del quadro economico (19.393.241,27 €) meno il valore attribuito per l'acquisizione delle aree (677.034,41 € di cui 136.118,94 € sono indicate ai terreni). La modalità di acquisizione indicata è relativa ai terreni per la realizzazione dell'opera.
2415	Fabbricati ad uso strumentale	1.2.2.02.09.19.001	Indisponibile	PIATTAFORMA LOGISTICA DELLALTOTEVERE - INVASO ARTIFICIALE	PG	CITTA' DI CASTELLO	RANCONI	25/09/2019			ESPROPRIO	Valore costruzione	0,00	0,00	0,00	0,00	0,00	0,00	0,00	0,00	0,00	REGIONE	Il valore relativo alla realizzazione dell'intero compendio immobiliare è indicato nel fabbricato id.n. 2414 -La modalità di acquisizione indicata è relativa ai terreni per la realizzazione dell'opera
2238	Altri Beni Immobili Demaniali	1.2.2.01.02.01.001	Demaniale	CC di Taverne di Cordiano Km 20+200	PG	CORCIANO	Taverne di Cordiano	04/12/2009			TRASFERIMENTO A TITOLO GRATUITO	Valore catastale	117.307,01	0,00	29.326,75	117.307,01	0,00	29.326,75	0,00	0,00	0,00	REGIONE	
1599	Altri Beni Immobili Demaniali	1.2.2.01.02.01.001	Demaniale	CASELLO FERROVIARIO KM 39+219 - F1 ABITAZIONE	PG	DERUTA	SAN NICOLO' DI CELLE	24/07/2007	04/12/2008		TRASFERIMENTO A TITOLO GRATUITO	Valore catastale	33.838,35	0,00	8.459,59	33.838,35	0,00	8.459,59	0,00	0,00	0,00	UMBRIA TPL E MOBILITA' S.p.A.	
1603	Altri Beni Immobili Demaniali	1.2.2.01.02.01.001	Demaniale	CASELLO FERROVIARIO KM 40+313 - F1 ABITAZIONE	PG	DERUTA	S. ANGELO DI CELLE	24/07/2007	04/12/2008		TRASFERIMENTO A TITOLO GRATUITO	Valore catastale	32.146,30	0,00	8.036,57	32.146,30	0,00	8.036,57	0,00	0,00	0,00	UMBRIA TPL E MOBILITA' S.p.A.	
184	Altri Beni Immobili Demaniali	1.2.2.01.02.01.001	Demaniale	CASTELLO DI CASALINA	PG	DERUTA	CASALINA	14/12/1994	20/05/2015		ACQUISIZIONE	Valore acquisizione	74.369,79	981.037,18	18.592,45	74.369,79	981.037,18	18.592,45	0,00	0,00	0,00	REGIONE	Le opere straordinarie riguardano atti di liquidazione (n. 05 SAL) dal 05/05/2000 al 16/05/2001.
2243	Altri Beni Immobili Demaniali	1.2.2.01.02.01.001	Demaniale	FANGULLATA KM 41+883	PG	DERUTA	KM 41+883	24/07/2007			TRASFERIMENTO A TITOLO GRATUITO	Valore catastale	105.866,88	0,00	26.466,72	105.866,88	0,00	26.466,72	0,00	0,00	0,00	UMBRIA TPL E MOBILITA' S.p.A.	
1605	Infrastrutture Demaniali	1.2.2.01.01.01.001	Demaniale	GARITTA KM 41+168	PG	DERUTA	S.ANGELO DI CELLE	24/07/2007			TRASFERIMENTO A TITOLO GRATUITO	Valore catastale	2.331,84	0,00	582,96	2.331,84	0,00	582,96	0,00	0,00	0,00	UMBRIA TPL E MOBILITA' S.p.A.	
2242	Infrastrutture Demaniali	1.2.2.01.01.01.001	Demaniale	GARITTA KM 42+189	PG	DERUTA	KM 42+189	24/07/2007			TRASFERIMENTO A TITOLO GRATUITO	Valore catastale	2.331,84	0,00	582,96	2.331,84	0,00	582,96	0,00	0,00	0,00	UMBRIA TPL E MOBILITA' S.p.A.	
1600	Infrastrutture Demaniali	1.2.2.01.01.01.001	Demaniale	STAZIONE DI DERUTA KM 39+339 - F1	PG	DERUTA	S. NICCOLO' DI CELLE	24/07/2007			TRASFERIMENTO A TITOLO GRATUITO	Valore catastale	85.391,04	0,00	21.347,76	43.903,10	0,00	10.975,78	41.487,94	0,00	10.371,98	UMBRIA TPL E MOBILITA' S.p.A.	Variazione catastale registrata anno 2019
1601	Infrastrutture Demaniali	1.2.2.01.01.01.001	Demaniale	STAZIONE DI DERUTA KM 39+339 - F2 MAGAZZINO	PG	DERUTA	S. NICCOLO' DI CELLE	24/07/2007			TRASFERIMENTO A TITOLO GRATUITO	Valore catastale	18.395,33	0,00	4.598,83	18.395,33	0,00	4.598,83	0,00	0,00	0,00	UMBRIA TPL E MOBILITA' S.p.A.	
1602	Infrastrutture Demaniali	1.2.2.01.01.01.001	Demaniale	STAZIONE DI DERUTA KM 39+339 - F3 GARITTA	PG	DERUTA	S. NICCOLO' DI CELLE	24/07/2007			TRASFERIMENTO A TITOLO GRATUITO	Valore catastale	0,00	0,00	0,00	34.546,18	0,00	8.636,54	-34.546,18	0,00	-8.636,54	UMBRIA TPL E MOBILITA' S.p.A.	Variazione catastale registrata anno 2019 che ha soppresso l'immobile
430	Beni immobili n.a.c.	1.2.2.02.09.99.999	Indisponibile	POD. PIAN DI MEANA - P1 ABITAZIONE RUDERE	TR	FICULLE	PIAN DI MEANA	10/07/1975			TRASFERIMENTO A TITOLO GRATUITO	Valore relazione di stima	0,00	0,00	25.500,00	0,00	0,00	25.500,00	0,00	0,00	0,00	AGENZIA FORESTALE REGIONALE	Relazione di Stima 2017 - Potere Edificatorio
1456	Beni immobili n.a.c.	1.2.2.02.09.99.999	Indisponibile	POD. PIAN DI MEANA - F2 RUDERE	TR	FICULLE	PIAN DI MEANA	10/07/1975			TRASFERIMENTO A TITOLO GRATUITO	Valore relazione di stima	0,00	0,00	5.100,00	0,00	0,00	5.100,00	0,00	0,00	0,00	AGENZIA FORESTALE REGIONALE	Relazione di Stima 2017 - Potere Edificatorio
2251	Fabbricati ad uso strumentale	1.2.2.02.09.19.001	Indisponibile	Area protezione civile	PG	FOLIGNO	Via dei Trinci	16/02/2007			ACQUISIZIONE	Valore acquisizione	15.551.020,66	0,00	315.040,12	15.551.020,66	0,00	315.040,12	0,00	0,00	0,00	REGIONE	Valore del terreno costituito dall'importo totale delle acquisizioni. Valore fabbricato costituito dall'importo complessivo riguardante la realizzazione degli edifici.
2369	Fabbricati ad uso strumentale	1.2.2.02.09.19.001	Indisponibile	AUTOPARCO - Area attrezzata di Protezione Civile	PG	FOLIGNO	VIA ROMANA VECCHIA	06/07/2016		16/06/2016	ACQUISIZIONE	Valore acquisizione	1.663.100,00	0,00	63.910,71	1.663.100,00	0,00	63.910,71	0,00	0,00	0,00	REGIONE	Il valore del terreno corrisponde al valore dell'acquisizione. Il valore del fabbricato corrisponde all'importo relativo alla realizzazione dell'opera.

ALLEGATO 8

PATRIMONIO IMMOBILIARE REGIONE UMBRIA
Prospetto Fabbricati al 31/12/2018 - Terreni scorporo fabbricati

Sviluppumbria S.p.A.

Codice identificativo univoco del bene-N (Codice Fabbricato da Sistema	Classificazione secondo il piano dei conti dello Stato Patrimoniale in base al D.lgs.118/2011 (Descrizione)	Classificazione secondo il piano dei conti dello Stato Patrimoniale in base al D.lgs.118/2011 (Codice)	Classificazione ai sensi del codice civile (demaniale,disponibile,indisponibile)	Denominazione	Prov.	Comune	Indirizzo	Data di acquisizione	Data Decreto di Vincolo ai sensi del D.lgs 42/04	Data fine lavori straordinari	Modalità di acquisizione	Criterio di valutazione secondo i principi del D.lgs 118/2011	Valore dell'immobile secondo i principi del D.lgs 118/2011 al 31/12/2019 (euro)	Costi straordinari al 31/12/2019 (euro)	Valore terreno al 31/12/2019 (euro)	Valore dell'immobile secondo i principi del D.lgs 118/2011 al 31/12/2018 (euro)	Costi straordinari al 31/12/2018 (euro)	Valore terreno al 31/12/2018 (euro)	Differenze +/- tra il 2019 e il 2018	Differenze +/- tra il 2019 e il 2018	Differenze +/- tra il 2019 e il 2018	Ente Gestore	Note
2250	Opere destinate al culto di valore culturale, storico ed artistico	1.2.2.02.10.04.001	Indisponibile	CHIESA EX OSPEDALE DI FOLIGNO	PG	FOLIGNO	Via San Giovanni Battista	12/05/2006	10/10/2006		DEVOLUZIONE	Valore relazione di stima	34.400,00	0,00	8.600,00	34.400,00	0,00	8.600,00	0,00	0,00	0,00	REGIONE	IMMOBILE IN CORSO DI RISTRUTTURAZIONE
2245	Beni immobili n.a.c.	1.2.2.02.09.99.999	Disponibile	FORESTERIA PALAZZO PIERANTONI - EX APT	PG	FOLIGNO	Via Pierantoni n. 6 C	27/10/2006			DEVOLUZIONE	Valore catastale	0,00	0,00	0,00	36.114,62	0,00	9.028,66	-36.114,62	0,00	-9.028,66	REGIONE	Compravendita a favore del Comune di Foligno contro la Regione Umbria, Atto Rep. n. 24503 registrato a Foligno il 19/06/2019 al n. 3986 - Trascrizione N. part. 14778 del 2019 - Il prezzo della compravendita è stato convenuto ed accettato in complessivi € 185.924,48; facconto pari al 30% ossia € 55.777,35 è stato pagato dal comune di Foligno alla Regione Umbria con mandato del 2006 - Il saldo, pari ad € 130.147,13 viene versato dal Comune di Foligno alla Regione Umbria alla sottoscrizione dell'atto.
2249	Beni immobili n.a.c.	1.2.2.02.09.99.999	Indisponibile	FRAZIONE CASAVECCHE	PG	FOLIGNO	Frazione Casevecchie	11/09/1997			ACQUISIZIONE	Valore catastale	1.744.688,40	0,00	436.172,10	1.744.688,40	0,00	436.172,10	0,00	0,00	0,00	VUS - VALLE UMBRA SERVIZI S.p.A.	La data di acquisizione riguarda la costituzione del fabbricato realizzato successivamente - Variazione del classamento anno 2017 a seguito di nuovo atto catastale
2244	Altri Beni Immobili Demaniali	1.2.2.01.02.01.001	Demaniale	Magazzino di Foligno SS n. 3	PG	FOLIGNO	Vocabolo Pontecenteismo n. M piano T	13/11/2009			TRASFERIMENTO A TITOLO GRATUITO	Valore catastale	1.748,54	0,00	437,14	1.748,54	0,00	437,14	0,00	0,00	0,00	PROVINCIA	
2246	Fabbricati ad uso strumentale di valore culturale, storico ed artistico	1.2.2.02.10.09.001	Disponibile	PALAZZINA A EX APT	PG	FOLIGNO	Corso Cavour n. 137	27/10/2008	19/05/2011		DEVOLUZIONE	Valore catastale	0,00	0,00	0,00	134.012,26	0,00	33.503,06	-134.012,26	0,00	-33.503,06	REGIONE	Devoluzione a favore del Comune di Foligno - Trascrizione N. part. 4604 del 2019
2247	Fabbricati ad uso strumentale di valore culturale, storico ed artistico	1.2.2.02.10.09.001	Disponibile	PALAZZINA B EX APT	PG	FOLIGNO	Corso Cavour n. 28C piano T-1	27/10/2008	23/07/2015		DEVOLUZIONE	Valore catastale	0,00	0,00	0,00	67.264,85	0,00	16.816,21	-67.264,85	0,00	-16.816,21	REGIONE	Devoluzione a favore del Comune di Foligno - Trascrizione N. part. 4604 del 2019
2248	Fabbricati ad uso strumentale di valore culturale, storico ed artistico	1.2.2.02.10.09.001	Disponibile	PALAZZO PIERANTONI	PG	FOLIGNO	Via Pierantoni	27/10/2008	16/11/2011		DEVOLUZIONE	Valore acquisizione	0,00	0,00	0,00	743.697,94	0,00	185.924,48	-743.697,94	0,00	-185.924,48	COMUNE	Il valore assegnato è stato decretato dalla Presidenza della Giunta Regionale con atto n. 95/2008. La Regione Umbria è proprietaria per una quota parte - Devoluzione a favore del Comune di Foligno - Trascrizione N. part. 4604 del 2019
2252	Infrastrutture idrauliche	1.2.2.02.09.10.001	Indisponibile	Stazione di pompaggio e cabina Enel	PG	FOLIGNO	Vocabolo Hoffmann	16/09/1991			ACQUISIZIONE	Valore catastale	26.644,80	0,00	6.661,20	26.644,80	0,00	6.661,20	0,00	0,00	0,00	REGIONE	
2409	Beni immobili n.a.c.	1.2.2.02.09.99.999	Indisponibile	Ansa loc. Casavecchie	PG	FOLIGNO	Via dei Portoni	11/09/1997			ACQUISIZIONE	Valore catastale	0,00	0,00	4.572,75	0,00	0,00	2.048,59	0,00	0,00	2.524,16	REGIONE	Diritto di superficie a favore di terzi - Variazione catastale anno 2019
2403	Altri Beni Immobili Demaniali	1.2.2.01.02.01.001	Demaniale	Cabina elettrica di Casenove S.R. 77 Km 14+000	PG	FOLIGNO	Val di Chienti	01/10/2018			TRASFERIMENTO A TITOLO GRATUITO	Valore catastale	6.552,00	0,00	1.638,00	6.552,00	0,00	1.638,00	0,00	0,00	0,00	REGIONE	Trasferimento dal Demanio dello Stato in attuazione al DPCM del 20/02/2018, Verbale sottoscritto in data 20/09/2018
2402	Altri Beni Immobili Demaniali	1.2.2.01.02.01.001	Demaniale	Casa Cantoniera di Scopoli S.R. 77 Km 10+886	PG	FOLIGNO	Val di Chienti	01/10/2018			TRASFERIMENTO A TITOLO GRATUITO	Valore catastale	34.982,98	0,00	8.745,74	34.982,98	0,00	8.745,74	0,00	0,00	0,00	REGIONE	Trasferimento dal Demanio dello Stato in attuazione al DPCM del 20/02/2018, Verbale sottoscritto in data 20/09/2018
2406	Altri Beni Immobili Demaniali	1.2.2.01.02.01.001	Demaniale	Casa Cantoniera di Colfiorito S.R. 77 Km 22+036	PG	FOLIGNO	Loc. Cupogliolo	01/10/2018			TRASFERIMENTO A TITOLO GRATUITO	Valore catastale	171.794,11	0,00	42.948,53	171.794,11	0,00	42.948,53	0,00	0,00	0,00	REGIONE	Trasferimento dal Demanio dello Stato in attuazione al DPCM del 20/02/2018, Verbale sottoscritto in data 20/09/2018
2407	Altri Beni Immobili Demaniali	1.2.2.01.02.01.001	Demaniale	Magazzino di Colfiorito S.R. 77 Km 22+036	PG	FOLIGNO	Loc. Cupogliolo	01/10/2018			TRASFERIMENTO A TITOLO GRATUITO	Valore catastale	12.320,45	0,00	3.080,11	12.320,45	0,00	3.080,11	0,00	0,00	0,00	REGIONE	Trasferimento dal Demanio dello Stato in attuazione al DPCM del 20/02/2018, Verbale sottoscritto in data 20/09/2018
2408	Altri Beni Immobili Demaniali	1.2.2.01.02.01.001	Demaniale	Magazzino di Colfiorito S.R. 77 Km 22+036	PG	FOLIGNO	Loc. Cupogliolo	01/10/2018			TRASFERIMENTO A TITOLO GRATUITO	Valore catastale	5.726,78	0,00	1.431,70	5.726,78	0,00	1.431,70	0,00	0,00	0,00	REGIONE	Trasferimento dal Demanio dello Stato in attuazione al DPCM del 20/02/2018, Verbale sottoscritto in data 20/09/2018
2401	Altri Beni Immobili Demaniali	1.2.2.01.02.01.001	Demaniale	Magazzino di Scopoli S.R. 77 Km 10+783	PG	FOLIGNO	Val di Chienti	01/10/2018			TRASFERIMENTO A TITOLO GRATUITO	Valore catastale	26.966,02	0,00	6.741,50	26.966,02	0,00	6.741,50	0,00	0,00	0,00	REGIONE	Trasferimento dal Demanio dello Stato in attuazione al DPCM del 20/02/2018, Verbale sottoscritto in data 20/09/2018
2404	Altri Beni Immobili Demaniali	1.2.2.01.02.01.001	Demaniale	Magazzino "Il Rifugio" S.R. 77 Km 19+141	PG	FOLIGNO	Val di Chienti	01/10/2018			TRASFERIMENTO A TITOLO GRATUITO	Valore catastale	5.553,41	0,00	1.388,35	5.553,41	0,00	1.388,35	0,00	0,00	0,00	REGIONE	Trasferimento dal Demanio dello Stato in attuazione al DPCM del 20/02/2018, Verbale sottoscritto in data 20/09/2018
2417	Altri Beni Immobili Demaniali	1.2.2.01.02.01.001	Demaniale	Unità collaborativa S.R. 77 Km 0+400	PG	FOLIGNO	Val di Chienti	01/10/2018			TRASFERIMENTO A TITOLO GRATUITO	Valore perizia di stima	0,00	0,00	12.000,00	0,00	0,00	0,00	0,00	0,00	12.000,00	REGIONE	Trasferimento dal Demanio dello Stato in attuazione al DPCM del 20/02/2018, Verbale sottoscritto in data 20/09/2018 - Registrazione immobile del 2019 - Relazione di Stima 2019, Potere Edificatorio
2005	Infrastrutture Demaniali	1.2.2.01.01.01.001	Demaniale	MAGAZZINO DI OSTERIA DEL GATTO KM 195+300	PG	FOSSATO DI VICO	Osteria del Gatto	13/11/2009			TRASFERIMENTO A TITOLO GRATUITO	Valore catastale	16.485,50	0,00	4.121,38	16.485,50	0,00	4.121,38	0,00	0,00	0,00	PROVINCIA	
1687	Altri Beni Immobili Demaniali	1.2.2.01.02.01.001	Demaniale	CASELLO FERROVIARIO FRATTA TODINA KM 58+137 - FI CASELLO	PG	FRATTA TODINA	STAZIONE DI FRATTA TODINA	24/07/2007	07/07/2009		TRASFERIMENTO A TITOLO GRATUITO	Valore catastale	32.146,30	0,00	8.036,57	32.146,30	0,00	8.036,57	0,00	0,00	0,00	UMBRIA TPL E MOBILITA' S.p.A.	
1685	Altri Beni Immobili Demaniali	1.2.2.01.02.01.001	Demaniale	CASELLO FERROVIARIO KM 55+757 - FI CASELLO	PG	FRATTA TODINA	LOCALITA' POGGIO	24/07/2007			TRASFERIMENTO A TITOLO GRATUITO	Valore catastale	39.477,98	0,00	9.869,50	39.477,98	0,00	9.869,50	0,00	0,00	0,00	UMBRIA TPL E MOBILITA' S.p.A.	

ALLEGATO 8

PATRIMONIO IMMOBILIARE REGIONE UMBRIA
Prospetto Fabbricati al 31/12/2018 - Terreni scorporo fabbricati

Sviluppumbria S.p.A.

Codice identificativo univoco del bene-N (Codice Fabbricato da Sistema	Classificazione secondo il piano dei conti dello Stato Patrimoniale in base al D.lgs.118/2011 (Descrizione)	Classificazione secondo il piano dei conti dello Stato Patrimoniale in base al D.lgs.118/2011 (Codice)	Classificazione ai sensi del codice civile (demaniale,disponibile,indisponibile)	Denominazione	Prov.	Comune	Indirizzo	Data di acquisizione	Data Decreto di Vincolo ai sensi del D.lgs 42/04	Data fine lavori straordinari	Modalità di acquisizione	Criterio di valutazione secondo i principi del D.lgs 118/2011	Valore dell'immobile secondo i principi del D.lgs 118/2011 al 31/12/2019 (euro)	Costi straordinari al 31/12/2019 (euro)	Valore terreno al 31/12/2019 (euro)	Valore dell'immobile secondo i principi del D.lgs 118/2011 al 31/12/2018 (euro)	Costi straordinari al 31/12/2018 (euro)	Valore terreno al 31/12/2018 (euro)	Differenze +/- tra il 2019 e il 2018	Differenze +/- tra il 2019 e il 2018	Differenze +/- tra il 2019 e il 2018	Ente Gestore	Note
1691	Altri Beni Immobili Demaniali	1.2.2.01.02.01.001	Demaniale	CASELLO FERROVIARIO KM 59+019	PG	FRATTA TODINA	STAZIONE DI FRATTA TODINA	24/07/2007	07/07/2009		TRASFERIMENTO A TITOLO GRATUITO	Valore catastale	31.582,28	0,00	7.895,57	31.582,28	0,00	7.895,57	0,00	0,00	0,00	UMBRIA TPL E MOBILITA' S.p.A.	
1690	Infrastrutture Demaniali	1.2.2.01.01.01.001	Demaniale	STAZIONE FERROVIARIA FRATTA TODINA KM 59+039 - F1	PG	FRATTA TODINA	FRATTA TODINA	24/07/2007			TRASFERIMENTO A TITOLO GRATUITO	Valore catastale	32.449,54	0,00	8.112,38	32.449,54	0,00	8.112,38	0,00	0,00	0,00	UMBRIA TPL E MOBILITA' S.p.A.	
1693	Infrastrutture Demaniali	1.2.2.01.01.01.001	Demaniale	STAZIONE FERROVIARIA FRATTA TODINA KM 59+039 - F2 STAZIONE E BAGNI	PG	FRATTA TODINA	FRATTA TODINA	24/07/2007			TRASFERIMENTO A TITOLO GRATUITO	Valore catastale	67.257,09	0,00	16.814,27	67.257,09	0,00	16.814,27	0,00	0,00	0,00	UMBRIA TPL E MOBILITA' S.p.A.	
1689	Infrastrutture Demaniali	1.2.2.01.01.01.001	Demaniale	STAZIONE FERROVIARIA FRATTA TODINA KM 59+098 - F3 MAGAZZINO	PG	FRATTA TODINA	FRATTA TODINA	24/07/2007			TRASFERIMENTO A TITOLO GRATUITO	Valore catastale	8.703,74	0,00	2.175,94	8.703,74	0,00	2.175,94	0,00	0,00	0,00	UMBRIA TPL E MOBILITA' S.p.A.	
2253	Altri Beni Immobili Demaniali	1.2.2.01.02.01.001	Demaniale	Magazzino di Bastardo Km 22+454 - ex SS 316	PG	GIANO DELL'UMBRIA	Km 22+454 - ex SS 316	04/12/2009			TRASFERIMENTO A TITOLO GRATUITO	Valore catastale	1.804,99	0,00	451,25	1.804,99	0,00	451,25	0,00	0,00	0,00	REGIONE	
1217	Fabbricati rurali	1.2.2.02.09.05.001	Disponibile	EX ESAU - IMPIANTO SERRICOLO AGRITERRA DEL BASTARDO - P1 UFFICIO	PG	GUALDO CATTANEO	PONTE DI FERRO	29/03/2002			TRASFERIMENTO A TITOLO GRATUITO	Valore relazione di stima	44.055,20	0,00	11.013,80	44.055,20	0,00	11.013,80	0,00	0,00	0,00	REGIONE	Il bene è stato trasferito alla Regione Umbria con verbale di consegna del 29/03/2002 dal commissario liquidatore dell' ESAU-Non risulta trascritto e volturato a favore della Regione
1988	Infrastrutture Demaniali	1.2.2.01.01.01.001	Demaniale	CASA CANTONIERA DI PIAN DI GUALDO - S.S. 3 FLAMINIA KM 192+850	PG	GUALDO TADINO	PIAN DI GUALDO	13/11/2009			TRASFERIMENTO A TITOLO GRATUITO	Valore catastale	103.492,54	0,00	25.873,13	103.492,54	0,00	25.873,13	0,00	0,00	0,00	PROVINCIA	
2020	Infrastrutture Demaniali	1.2.2.01.01.01.001	Demaniale	MAGAZZINO DI CERQUETO SS 444 DEL SUBASIO KM 3 +100	PG	GUALDO TADINO	CERQUETO	13/11/2009			TRASFERIMENTO A TITOLO GRATUITO	Valore catastale	9.995,33	0,00	2.498,83	9.995,33	0,00	2.498,83	0,00	0,00	0,00	PROVINCIA	
1985	Altri Beni Immobili Demaniali	1.2.2.01.02.01.001	Demaniale	MAGAZZINO DI GUALDO TADINO SS 3 FLAMINIA KM 188+950	PG	GUALDO TADINO	GUALDO TADINO	13/11/2009			TRASFERIMENTO A TITOLO GRATUITO	Valore catastale	16.415,62	0,00	4.103,90	16.415,62	0,00	4.103,90	0,00	0,00	0,00	PROVINCIA	
2021	Infrastrutture Demaniali	1.2.2.01.01.01.001	Demaniale	MAGAZZINO DI PASTINA KM 4 + 600	PG	GUALDO TADINO	PASTINA	13/11/2009			TRASFERIMENTO A TITOLO GRATUITO	Valore catastale	3.296,83	0,00	824,21	3.296,83	0,00	824,21	0,00	0,00	0,00	PROVINCIA	
1984	Infrastrutture Demaniali	1.2.2.01.01.01.001	Demaniale	MAGAZZINO DI ROVETA - S.S. N.3 FLAMINIA KM 183+200	PG	GUALDO TADINO	ROVETA	13/11/2009			TRASFERIMENTO A TITOLO GRATUITO	Valore catastale	1.041,60	0,00	260,40	1.041,60	0,00	260,40	0,00	0,00	0,00	PROVINCIA	
465	Fabbricati ad uso commerciale	1.2.2.02.09.02.001	Indisponibile	VIVAIO CARANNONE - F4 RIMESSA ATTREZZI	PG	GUALDO TADINO	SAN LAZZARO	15/05/1980			TRASFERIMENTO A TITOLO GRATUITO	Valore catastale	3.700,03	0,00	925,01	3.700,03	0,00	925,01	0,00	0,00	0,00	AGENZIA FORESTALE REGIONALE	
889	Fabbricati ad uso commerciale	1.2.2.02.09.02.001	Indisponibile	VIVAIO CARANNONE - F5 RIMESSA ATTREZZI	PG	GUALDO TADINO	SAN LAZZARO	15/05/1980			TRASFERIMENTO A TITOLO GRATUITO	Valore catastale	3.700,03	0,00	925,01	3.700,03	0,00	925,01	0,00	0,00	0,00	AGENZIA FORESTALE REGIONALE	
466	Fabbricati ad uso commerciale	1.2.2.02.09.02.001	Indisponibile	VIVAIO CARANNONE - F6 RIPOSTIGLIO	PG	GUALDO TADINO	SAN LAZZARO	15/05/1980			TRASFERIMENTO A TITOLO GRATUITO	Valore catastale	596,74	0,00	149,18	596,74	0,00	149,18	0,00	0,00	0,00	AGENZIA FORESTALE REGIONALE	
467	Fabbricati ad uso commerciale	1.2.2.02.09.02.001	Indisponibile	VIVAIO CARANNONE - F7 VASCA RACCOLTA ACQUA	PG	GUALDO TADINO	SAN LAZZARO	15/05/1980			TRASFERIMENTO A TITOLO GRATUITO	Valore catastale	14.577,02	0,00	3.644,26	14.577,02	0,00	3.644,26	0,00	0,00	0,00	AGENZIA FORESTALE REGIONALE	
890	Fabbricati ad uso commerciale	1.2.2.02.09.02.001	Indisponibile	VIVAIO CARANNONE - F8 BAGNI	PG	GUALDO TADINO	SAN LAZZARO	15/05/1980			TRASFERIMENTO A TITOLO GRATUITO	Valore catastale	1.790,21	0,00	447,55	1.790,21	0,00	447,55	0,00	0,00	0,00	AGENZIA FORESTALE REGIONALE	
468	Fabbricati ad uso commerciale	1.2.2.02.09.02.001	Indisponibile	VIVAIO CARANNONE - F9 RIMESSA	PG	GUALDO TADINO	SAN LAZZARO	15/05/1980			TRASFERIMENTO A TITOLO GRATUITO	Valore catastale	10.495,30	0,00	2.623,82	10.495,30	0,00	2.623,82	0,00	0,00	0,00	AGENZIA FORESTALE REGIONALE	
784	Fabbricati ad uso commerciale	1.2.2.02.09.02.001	Indisponibile	VIVAIO GUALDO TADINO - F1 UFFICI	PG	GUALDO TADINO	SAN LAZZARO	15/05/1980			TRASFERIMENTO A TITOLO GRATUITO	Valore catastale	118.345,92	0,00	29.586,48	118.345,92	0,00	29.586,48	0,00	0,00	0,00	AGENZIA FORESTALE REGIONALE	
464	Fabbricati ad uso commerciale	1.2.2.02.09.02.001	Indisponibile	VIVAIO GUALDO TADINO - F2 RIMESSA ATTREZZI	PG	GUALDO TADINO	SAN LAZZARO	15/05/1980			TRASFERIMENTO A TITOLO GRATUITO	Valore catastale	11.660,54	0,00	2.915,14	11.660,54	0,00	2.915,14	0,00	0,00	0,00	AGENZIA FORESTALE REGIONALE	Nuova valutazione del 2017 con valore catastale
50	Fabbricati ad uso commerciale	1.2.2.02.09.02.001	Indisponibile	VIVAIO GUALDO TADINO - F3 RIMESSA ATTREZZI	PG	GUALDO TADINO	SAN LAZZARO	15/05/1980			TRASFERIMENTO A TITOLO GRATUITO	Valore catastale	14.577,02	0,00	3.644,26	14.577,02	0,00	3.644,26	0,00	0,00	0,00	AGENZIA FORESTALE REGIONALE	
2263	Infrastrutture idrauliche	1.2.2.02.09.10.001	Indisponibile	CAI SEVERIN - Deposito acqua F1	PG	GUBBIO	Via Cai Severini	28/05/1980			TRASFERIMENTO A TITOLO GRATUITO	Valore catastale	22.994,80	0,00	5.748,70	22.994,80	0,00	5.748,70	0,00	0,00	0,00	AGENZIA FORESTALE REGIONALE	

ALLEGATO 8

PATRIMONIO IMMOBILIARE REGIONE UMBRIA
Prospetto Fabbricati al 31/12/2018 - Terreni scorporo fabbricati

Sviluppumbria S.p.A.

Codice identificativo univoco del bene-N (Codice Fabbricato da Sistema	Classificazione secondo il piano dei conti dello Stato Patrimoniale in base al D.lgs.118/2011 (Descrizione)	Classificazione secondo il piano dei conti dello Stato Patrimoniale in base al D.lgs.118/2011 (Codice)	Classificazione ai sensi del codice civile (demaniale,disponibile,indisponibile)	Denominazione	Prov.	Comune	Indirizzo	Data di acquisizione	Data Decreto di Vincolo ai sensi del D.lgs 42/04	Data fine lavori straordinari	Modalità di acquisizione	Criterio di valutazione secondo i principi del D.lgs 118/2011	Valore dell'immobile secondo i principi del D.lgs 118/2011 al 31/12/2019 (euro)	Costi straordinari al 31/12/2019 (euro)	Valore terreno al 31/12/2019 (euro)	Valore dell'immobile secondo i principi del D.lgs 118/2011 al 31/12/2018 (euro)	Costi straordinari al 31/12/2018 (euro)	Valore terreno al 31/12/2018 (euro)	Differenze +/- tra il 2019 e il 2018	Differenze +/- tra il 2019 e il 2018	Differenze +/- tra il 2019 e il 2018	Ente Gestore	Note
281	Beni immobili n.a.c.	1.2.2.02.09.99.999	Disponibile	CAI BETTO - F3 ANNESSO	PG	GUBBIO	VOCABOLO CAIBETTO	28/05/1980			TRASFERIMENTO A TITOLO GRATUITO	Valore perizia di stima	14.700,00	0,00	3.675,00	14.700,00	0,00	3.675,00	0,00	0,00	0,00	AGENZIA FORESTALE REGIONALE	Perizia di stima con presa d'atto D.R.G. 604 del 7/5/2015.
64	Fabbricati ad uso abitativo di valore culturale, storico ed artistico	1.2.2.02.10.01.001	Disponibile	CAI BETTO - F1 ABITAZIONE	PG	GUBBIO	VOCABOLO CAIBETTO	28/05/1980	06/11/2013		TRASFERIMENTO A TITOLO GRATUITO	Valore catastale	109.323,65	0,00	27.330,91	109.323,65	0,00	27.330,91	0,00	0,00	0,00	AGENZIA FORESTALE REGIONALE	
837	Beni immobili n.a.c.	1.2.2.02.09.99.999	Disponibile	CAI BETTO - F2 STALLA	PG	GUBBIO	VOCABOLO CAIBETTO	28/05/1980			TRASFERIMENTO A TITOLO GRATUITO	Valore perizia di stima	13.760,00	0,00	3.440,00	13.760,00	0,00	3.440,00	0,00	0,00	0,00	AGENZIA FORESTALE REGIONALE	Perizia di stima con presa d'atto D.R.G. 604 del 7/5/2015.
838	Fabbricati rurali	1.2.2.02.09.05.001	Disponibile	CAI BETTO - F4 - RICOVERO ANIMALI	PG	GUBBIO	VOCABOLO CAIBETTO	28/05/1980			TRASFERIMENTO A TITOLO GRATUITO	Valore catastale	11.495,23	0,00	2.873,81	11.495,23	0,00	2.873,81	0,00	0,00	0,00	AGENZIA FORESTALE REGIONALE	
278	Beni immobili n.a.c.	1.2.2.02.09.99.999	Disponibile	CAI BETTO - F5 RICOVERO ANIMALI	PG	GUBBIO	VOCABOLO CAIBETTO	28/05/1980			TRASFERIMENTO A TITOLO GRATUITO	Valore catastale	16.242,24	0,00	4.060,56	16.242,24	0,00	4.060,56	0,00	0,00	0,00	AGENZIA FORESTALE REGIONALE	
790	Beni immobili di valore culturale, storico ed artistico n.a.c.	1.2.2.02.10.99.999	Indisponibile	CAI MIARI - F1 ABITAZIONE RURALE	PG	GUBBIO	CAI MIARI	10/07/1975	17/04/2019		TRASFERIMENTO A TITOLO GRATUITO	Valore relazione di stima	0,00	0,00	50.880,00	0,00	0,00	50.880,00	0,00	0,00	0,00	AGENZIA FORESTALE REGIONALE	Relazione di Stima 2017 - Potere Edificatorio - Emesso Decreto di Vincolo Mibact anno 2019
65	Beni immobili di valore culturale, storico ed artistico n.a.c.	1.2.2.02.10.99.999	Indisponibile	CAI MIARI - F2 ABITAZIONE RURALE	PG	GUBBIO	CAI MIARI	10/07/1975	17/04/2019		TRASFERIMENTO A TITOLO GRATUITO	Valore relazione di stima	0,00	0,00	56.400,00	0,00	0,00	56.400,00	0,00	0,00	0,00	AGENZIA FORESTALE REGIONALE	Relazione di Stima 2017 - Potere Edificatorio - Emesso Decreto di Vincolo Mibact anno 2019
791	Beni immobili n.a.c.	1.2.2.02.09.99.999	Indisponibile	CAI MIARI - F3 MAGAZZINO	PG	GUBBIO	CAI MIARI	10/07/1975			TRASFERIMENTO A TITOLO GRATUITO	Valore relazione di stima	0,00	0,00	4.830,00	0,00	0,00	4.830,00	0,00	0,00	0,00	AGENZIA FORESTALE REGIONALE	Relazione di Stima 2017 - Potere Edificatorio
432	Fabbricati ad uso abitativo di valore culturale, storico ed artistico	1.2.2.02.10.01.001	Disponibile	CAI PAUSELLI - ABITAZIONE (4 appartamenti)	PG	GUBBIO	VOCABOLO CAI PAUSELLI	28/05/1980	18/09/2012		TRASFERIMENTO A TITOLO GRATUITO	Valore catastale	187.411,39	0,00	46.852,85	187.411,39	0,00	46.852,85	0,00	0,00	0,00	AGENZIA FORESTALE REGIONALE	
68	Beni immobili di valore culturale, storico ed artistico n.a.c.	1.2.2.02.10.99.999	Disponibile	CAI SEVERINI - F1 ABITAZIONE	PG	GUBBIO	S. BENEDETTO VECCHIO	28/05/1980	06/11/2013		TRASFERIMENTO A TITOLO GRATUITO	Valore perizia di stima	492.384,00	0,00	123.096,00	492.384,00	0,00	123.096,00	0,00	0,00	0,00	AGENZIA FORESTALE REGIONALE	Stima con Presa d'atto DGR 604 del 07/05/2015
69	Beni immobili n.a.c.	1.2.2.02.09.99.999	Disponibile	CAI SEVERINI - F2 STALLA	PG	GUBBIO	S. BENEDETTO VECCHIO	28/05/1980			TRASFERIMENTO A TITOLO GRATUITO	Valore catastale	286.213,20	0,00	71.553,30	286.213,20	0,00	71.553,30	0,00	0,00	0,00	AGENZIA FORESTALE REGIONALE	
866	Fabbricati rurali	1.2.2.02.09.05.001	Disponibile	CAI SEVERINI - F3 STALLA	PG	GUBBIO	S. BENEDETTO VECCHIO	28/05/1980			TRASFERIMENTO A TITOLO GRATUITO	Valore catastale	25.820,93	0,00	6.455,23	25.820,93	0,00	6.455,23	0,00	0,00	0,00	AGENZIA FORESTALE REGIONALE	
213	Beni immobili di valore culturale, storico ed artistico n.a.c.	1.2.2.02.10.99.999	Indisponibile	CAI VILLA	PG	GUBBIO	S.BENEDETTO VECCHIO	10/07/1975	23/09/2014		TRASFERIMENTO A TITOLO GRATUITO	Valore relazione di stima	0,00	0,00	18.972,00	0,00	0,00	18.972,00	0,00	0,00	0,00	AGENZIA FORESTALE REGIONALE	Relazione di Stima 2017 - Potere Edificatorio
297	Beni immobili di valore culturale, storico ed artistico n.a.c.	1.2.2.02.10.99.999	Indisponibile	CAI GNAN - F1 ABITAZIONE RURALE	PG	GUBBIO	S.BENEDETTO VECCHIO	28/05/1980	17/04/2019		TRASFERIMENTO A TITOLO GRATUITO	Valore catastale	65.073,79	0,00	16.268,45	65.073,79	0,00	16.268,45	0,00	0,00	0,00	AGENZIA FORESTALE REGIONALE	Emesso Decreto di Vincolo Mibact anno 2019
788	Fabbricati rurali	1.2.2.02.09.05.001	Indisponibile	CAIGNANI - F4 STALLA	PG	GUBBIO	S. BENEDETTO VECCHIO	28/05/1980			TRASFERIMENTO A TITOLO GRATUITO	Valore catastale	17.908,80	0,00	4.477,20	17.908,80	0,00	4.477,20	0,00	0,00	0,00	AGENZIA FORESTALE REGIONALE	
300	Beni immobili n.a.c.	1.2.2.02.09.99.999	Indisponibile	CAIGNANI - F5 FIENILE	PG	GUBBIO	S. BENEDETTO VECCHIO	28/05/1980			TRASFERIMENTO A TITOLO GRATUITO	Valore catastale	4.642,18	0,00	1.160,54	4.642,18	0,00	1.160,54	0,00	0,00	0,00	AGENZIA FORESTALE REGIONALE	
344	Beni immobili n.a.c.	1.2.2.02.09.99.999	Indisponibile	CASA NOVA LATRINA	PG	GUBBIO	S.BENEDETTO VECCHIO	10/07/1975			TRASFERIMENTO A TITOLO GRATUITO	Valore relazione di stima	0,00	0,00	13.776,00	0,00	0,00	13.776,00	0,00	0,00	0,00	AGENZIA FORESTALE REGIONALE	Relazione di Stima 2017 - Potere Edificatorio
2254	Infrastutture Demaniali	1.2.2.01.01.01.001	Demaniale	Centro di Raccolta Cipolleto S.S. 298 Km 14+150	PG	GUBBIO	Cipolleto	13/11/2009			TRASFERIMENTO A TITOLO GRATUITO	Valore catastale	259.114,46	0,00	64.778,62	259.114,46	0,00	64.778,62	0,00	0,00	0,00	PROVINCIA	
236	Beni immobili n.a.c.	1.2.2.02.09.99.999	Indisponibile	CERQUETO	PG	GUBBIO	S.BENEDETTO VECCHIO	10/07/1975			TRASFERIMENTO A TITOLO GRATUITO	Valore relazione di stima	0,00	0,00	26.350,00	0,00	0,00	26.350,00	0,00	0,00	0,00	AGENZIA FORESTALE REGIONALE	Relazione di Stima 2017 - Potere Edificatorio
67	Beni immobili n.a.c.	1.2.2.02.09.99.999	Indisponibile	I FRANCCI	PG	GUBBIO	S. BENEDETTO VECCHIO	10/07/1975			TRASFERIMENTO A TITOLO GRATUITO		0,00	0,00	0,00	0,00	0,00	0,00	0,00	0,00	0,00	AGENZIA FORESTALE REGIONALE	Fabbricato non più presente in loco-in corso regolarizzazione catastale
59	Beni immobili n.a.c.	1.2.2.02.09.99.999	Indisponibile	LA CASTAGNA	PG	GUBBIO	S.BENEDETTO VECCHIO	10/07/1975			TRASFERIMENTO A TITOLO GRATUITO	Valore relazione di stima	0,00	0,00	45.696,00	0,00	0,00	45.696,00	0,00	0,00	0,00	AGENZIA FORESTALE REGIONALE	Relazione di Stima 2017 - Potere Edificatorio

ALLEGATO 8

PATRIMONIO IMMOBILIARE REGIONE UMBRIA
Prospetto Fabbricati al 31/12/2018 - Terreni scorporo fabbricati

Sviluppumbria S.p.A.

Codice identificativo univoco del bene-N (Codice Fabbricato da Sistema	Classificazione secondo il piano dei conti dello Stato Patrimoniale in base al D.lgs.118/2011 (Descrizione)	Classificazione secondo il piano dei conti dello Stato Patrimoniale in base al D.lgs.118/2011 (Codice)	Classificazione ai sensi del codice civile (demaniale,disponibile,indisponibile)	Denominazione	Prov.	Comune	Indirizzo	Data di acquisizione	Data Decreto di Vincolo ai sensi del D.lgs 42/04	Data fine lavori straordinari	Modalità di acquisizione	Criterio di valutazione secondo i principi del D.lgs 118/2011	Valore dell'immobile secondo i principi del D.lgs 118/2011 al 31/12/2019 (euro)	Costi straordinari al 31/12/2019 (euro)	Valore terreno al 31/12/2019 (euro)	Valore dell'immobile secondo i principi del D.lgs 118/2011 al 31/12/2018 (euro)	Costi straordinari al 31/12/2018 (euro)	Valore terreno al 31/12/2018 (euro)	Differenze +/- tra il 2019 e il 2018	Differenze +/- tra il 2019 e il 2018	Differenze +/- tra il 2019 e il 2018	Ente Gestore	Note
2015	Infrastrutture Demaniali	1.2.2.01.01.01.001	Demaniale	MAGAZZINO DI BELVEDERE SS298 EUGUBINA KM 27+050	PG	GUBBIO	BELVEDERE	13/11/2009			TRASFERIMENTO A TITOLO GRATUITO	Valore catastale	1.943,42	0,00	485,86	1.943,42	0,00	485,86	0,00	0,00	0,00	PROVINCIA	
2256	Altri Beni Immobili Demaniali	1.2.2.01.02.01.001	Demaniale	Magazzino di Ostetta S.S. Eugubina 298 Km 22 + 700	PG	GUBBIO	SS 298	13/11/2009			TRASFERIMENTO A TITOLO GRATUITO		0,00	0,00	0,00	0,00	0,00	0,00	0,00	0,00	0,00	PROVINCIA	Fabbricato non più presente in loco-in corso regolarizzazione catastale
2018	Infrastrutture Demaniali	1.2.2.01.01.01.001	Demaniale	MAGAZZINO SS 452 CONTESSA KM 8+750	PG	GUBBIO	GUBBIO	13/11/2009			TRASFERIMENTO A TITOLO GRATUITO	Valore catastale	2.165,18	0,00	541,30	2.165,18	0,00	541,30	0,00	0,00	0,00	PROVINCIA	il valore catastale è stato determinato con la rendita catastale presunta in quanto il bene è censito ai terreni-in corso regolarizzazione catastale
2016	Infrastrutture Demaniali	1.2.2.01.01.01.001	Demaniale	MAGAZZINO 298 EUGUBINA KM 7+890	PG	GUBBIO	S.S. 298 KM 7+890	13/11/2009			TRASFERIMENTO A TITOLO GRATUITO	Valore catastale	1.943,42	0,00	485,86	1.943,42	0,00	485,86	0,00	0,00	0,00	PROVINCIA	
341	Beni immobili di valore culturale, storico ed artistico n.a.c.	1.2.2.02.10.99.999	Indisponibile	PALAZZO SESSE	PG	GUBBIO	S. BENEDETTO VECCHIO	28/05/1980	23/09/2014		TRASFERIMENTO A TITOLO GRATUITO	Valore relazione di stima	0,00	0,00	29.640,00	0,00	0,00	29.640,00	0,00	0,00	0,00	AGENZIA FORESTALE REGIONALE	Relazione di Stima 2017 - Potere Edificatorio
52	Beni immobili di valore culturale, storico ed artistico n.a.c.	1.2.2.02.10.99.999	Indisponibile	SALIA - F1 ABITAZIONE RURALE	PG	GUBBIO	S. BENEDETTO VECCHIO	10/07/1975	19/05/2010		TRASFERIMENTO A TITOLO GRATUITO	Valore relazione di stima	0,00	0,00	64.872,00	0,00	0,00	64.872,00	0,00	0,00	0,00	AGENZIA FORESTALE REGIONALE	Relazione di Stima 2017 - Potere Edificatorio
358	Beni immobili di valore culturale, storico ed artistico n.a.c.	1.2.2.02.10.99.999	Indisponibile	SALIA - F2 ABITAZIONE RURALE	PG	GUBBIO	S. BENEDETTO VECCHIO	10/07/1975	19/05/2010		TRASFERIMENTO A TITOLO GRATUITO	Valore relazione di stima	0,00	0,00	12.444,00	0,00	0,00	12.444,00	0,00	0,00	0,00	AGENZIA FORESTALE REGIONALE	Relazione di Stima 2017 - Potere Edificatorio
359	Beni immobili di valore culturale, storico ed artistico n.a.c.	1.2.2.02.10.99.999	Indisponibile	SALIA - F3 ANNESSO SEMIDIRUTO	PG	GUBBIO	S. BENEDETTO VECCHIO	10/07/1975	19/05/2010		TRASFERIMENTO A TITOLO GRATUITO	Valore relazione di stima	0,00	0,00	6.426,00	0,00	0,00	6.426,00	0,00	0,00	0,00	AGENZIA FORESTALE REGIONALE	Relazione di Stima 2017 - Potere Edificatorio
360	Beni immobili di valore culturale, storico ed artistico n.a.c.	1.2.2.02.10.99.999	Indisponibile	SALIA - F4 ANNESSO	PG	GUBBIO	S. BENEDETTO VECCHIO	10/07/1975	19/05/2010		TRASFERIMENTO A TITOLO GRATUITO	Valore relazione di stima	0,00	0,00	19.125,00	0,00	0,00	19.125,00	0,00	0,00	0,00	AGENZIA FORESTALE REGIONALE	Relazione di Stima 2017 - Potere Edificatorio
361	Beni immobili n.a.c.	1.2.2.02.09.99.999	Indisponibile	SALIA - F5 STALLA	PG	GUBBIO	S. BENEDETTO VECCHIO	10/07/1975			TRASFERIMENTO A TITOLO GRATUITO	Valore catastale	30.680,83	0,00	7.670,21	30.680,83	0,00	7.670,21	0,00	0,00	0,00	AGENZIA FORESTALE REGIONALE	
2341	Infrastrutture idrauliche	1.2.2.02.09.10.001	Indisponibile	SESSE - Deposito Acqua	PG	GUBBIO	Cai Severini	28/05/1980			TRASFERIMENTO A TITOLO GRATUITO	Valore catastale	22.994,80	0,00	5.748,70	22.994,80	0,00	5.748,70	0,00	0,00	0,00	AGENZIA FORESTALE REGIONALE	
70	Fabbricati ad uso abitativo di valore culturale, storico ed artistico	1.2.2.02.10.01.001	Disponibile	SESSE - F1 ABITAZIONE	PG	GUBBIO	S. BENEDETTO VECCHIO	28/05/1980	08/11/2013		TRASFERIMENTO A TITOLO GRATUITO	Valore catastale	249.883,20	0,00	62.470,80	249.883,20	0,00	62.470,80	0,00	0,00	0,00	AGENZIA FORESTALE REGIONALE	
365	Beni immobili n.a.c.	1.2.2.02.09.99.999	Disponibile	SESSE - F2 MAGAZZINO	PG	GUBBIO	S. BENEDETTO VECCHIO	28/05/1980			TRASFERIMENTO A TITOLO GRATUITO	Valore catastale	16.380,67	0,00	4.095,17	16.380,67	0,00	4.095,17	0,00	0,00	0,00	AGENZIA FORESTALE REGIONALE	
363	Beni immobili n.a.c.	1.2.2.02.09.99.999	Disponibile	SESSE - F3 TETTOIA	PG	GUBBIO	S. BENEDETTO VECCHIO	28/05/1980			TRASFERIMENTO A TITOLO GRATUITO	Valore catastale	4.959,36	0,00	1.239,84	4.959,36	0,00	1.239,84	0,00	0,00	0,00	AGENZIA FORESTALE REGIONALE	
377	Beni immobili n.a.c.	1.2.2.02.09.99.999	Indisponibile	TATRINA - F1	PG	GUBBIO	S.BENEDETTO VECCHIO	10/07/1975			TRASFERIMENTO A TITOLO GRATUITO	Valore relazione di stima	0,00	0,00	21.672,00	0,00	0,00	21.672,00	0,00	0,00	0,00	AGENZIA FORESTALE REGIONALE	Relazione di Stima 2017 - Potere Edificatorio
72	Beni immobili n.a.c.	1.2.2.02.09.99.999	Indisponibile	TATRINA - F2	PG	GUBBIO	S. BENEDETTO VECCHIO	10/07/1975			TRASFERIMENTO A TITOLO GRATUITO	Valore relazione di stima	0,00	0,00	6.552,00	0,00	0,00	6.552,00	0,00	0,00	0,00	AGENZIA FORESTALE REGIONALE	Relazione di Stima 2017 - Potere Edificatorio
379	Beni immobili n.a.c.	1.2.2.02.09.99.999	Indisponibile	TATRINA - F3	PG	GUBBIO	S. BENEDETTO VECCHIO	10/07/1975			TRASFERIMENTO A TITOLO GRATUITO	Valore relazione di stima	0,00	0,00	8.876,00	0,00	0,00	8.876,00	0,00	0,00	0,00	AGENZIA FORESTALE REGIONALE	Relazione di Stima 2017 - Potere Edificatorio
71	Beni immobili n.a.c.	1.2.2.02.09.99.999	Indisponibile	VALCIGNANA - F1 ABITAZIONE RURALE	PG	GUBBIO	S. BENEDETTO VECCHIO	10/07/1975			TRASFERIMENTO A TITOLO GRATUITO	Valore relazione di stima	0,00	0,00	24.273,00	0,00	0,00	24.273,00	0,00	0,00	0,00	AGENZIA FORESTALE REGIONALE	Relazione di Stima 2017 - Potere Edificatorio
288	Beni immobili n.a.c.	1.2.2.02.09.99.999	Indisponibile	VALCIGNANA - F2 FABBRICATO RURALE	PG	GUBBIO	S. BENEDETTO VECCHIO	10/07/1975			TRASFERIMENTO A TITOLO GRATUITO	Valore relazione di stima	0,00	0,00	4.464,00	0,00	0,00	4.464,00	0,00	0,00	0,00	AGENZIA FORESTALE REGIONALE	Relazione di Stima 2017 - Potere Edificatorio
237	Beni immobili di valore culturale, storico ed artistico n.a.c.	1.2.2.02.10.99.999	Disponibile	VECCHINA - F1	PG	GUBBIO	VOCABOLO VECCHINA	28/05/1980	29/09/2014		TRASFERIMENTO A TITOLO GRATUITO	Valore perizia di stima	41.280,00	0,00	10.320,00	41.280,00	0,00	10.320,00	0,00	0,00	0,00	AGENZIA FORESTALE REGIONALE	Perizia di stima con presa d'atto D.R.G. 604 del 7/5/2015.
2083	Beni immobili di valore culturale, storico ed artistico n.a.c.	1.2.2.02.10.99.999	Disponibile	VECCHINA - F2	PG	GUBBIO	VECCHINA	28/05/1980	29/09/2014		TRASFERIMENTO A TITOLO GRATUITO	Valore perizia di stima	11.840,00	0,00	2.960,00	11.840,00	0,00	2.960,00	0,00	0,00	0,00	AGENZIA FORESTALE REGIONALE	Perizia di stima con presa d'atto D.R.G. 604 del 7/5/2015.

PATRIMONIO IMMOBILIARE REGIONE UMBRIA
Prospetto Fabbricati al 31/12/2018 - Terreni scorporo fabbricati

Sviluppumbria S.p.A.

Codice identificativo univoco del bene-N (Codice Fabbricato da Sistema	Classificazione secondo il piano dei conti dello Stato Patrimoniale in base al D.lgs.118/2011 (Descrizione)	Classificazione secondo il piano dei conti dello Stato Patrimoniale in base al D.lgs.118/2011 (Codice)	Classificazione ai sensi del codice civile (demaniale,disponibile,indisponibile)	Denominazione	Prov.	Comune	Indirizzo	Data di acquisizione	Data Decreto di Vincolo ai sensi del D.lgs 42/04	Data fine lavori straordinari	Modalità di acquisizione	Criterio di valutazione secondo i principi del D.lgs 118/2011	Valore dell'immobile secondo i principi del D.lgs 118/2011 al 31/12/2019 (euro)	Costi straordinari al 31/12/2019 (euro)	Valore terreno al 31/12/2019 (euro)	Valore dell'immobile secondo i principi del D.lgs 118/2011 al 31/12/2018 (euro)	Costi straordinari al 31/12/2018 (euro)	Valore terreno al 31/12/2018 (euro)	Differenze +/- tra il 2019 e il 2018	Differenze +/- tra il 2019 e il 2018	Differenze +/- tra il 2019 e il 2018	Ente Gestore	Note
2410	Beni immobili n.a.c.	1.2.2.02.09.99.999	Indisponibile	TERRENO CON EDIFICAZIONE PRIVATA	PG	GUBBIO	CAIGNAGNI	28/05/1980			TRASFERIMENTO A TITOLO GRATUITO	Valore catastale	0,00	0,00	2.184,00	0,00	0,00	0,00	0,00	0,00	2.184,00	AGENZIA FORESTALE REGIONALE	Variazione catastale anno 2019
818	Fabbricati ad uso commerciale	1.2.2.02.09.02.001	Disponibile	CENTRO APICOLTURA	PG	MAGIONE	SOCCORSO	13/06/1988			ACQUISIZIONE	Valore acquisizione	28.301,84	313.585,20	7.075,46	28.301,84	313.585,20	7.075,46	0,00	0,00	0,00	REGIONE	Il valore di acquisizione, oltre il fabbricato, ricomprende anche i terreni identificati al CT al Fg. 32 part.lle 53-449-450-453-474-865-866-867-871-873-55-868-869-872
214	Altri Beni Immobili Demaniali	1.2.2.01.02.01.001	Demaniale	EX CASELLO IDRAULICO F1	PG	MAGIONE	MONTE DEL LAGO	15/03/1985			TRASFERIMENTO A TITOLO GRATUITO	Valore catastale	91.249,54	34.281,43	22.812,38	91.249,54	34.281,43	22.812,38	0,00	0,00	0,00	PROVINCIA	Il valore delle opere straordinarie riguarda gli investimenti effettuati dalla Provincia.
883	Altri Beni Immobili Demaniali	1.2.2.01.02.01.001	Demaniale	ISTITUTO DI IDROLOGIA e PISCICOLTURA F1	PG	MAGIONE	MONTE DEL LAGO	15/03/1985			TRASFERIMENTO A TITOLO GRATUITO	Valore catastale	36.137,30	0,00	9.034,33	36.137,30	0,00	9.034,33	0,00	0,00	0,00	PROVINCIA	Con variazione catastale del 2017 per "DIVERSA DISTRIBUZIONE DEGLI SPAZI INTERNI" è stata assegnata la corretta rendita catastale.
1993	Altri Beni Immobili Demaniali	1.2.2.01.02.01.001	Demaniale	MAGAZZINO DI MAGIONE S.S. 599 DEL TRASIMENO KM 9 + 520	PG	MAGIONE	SANT' ARCANGELO	04/12/2009			TRASFERIMENTO A TITOLO GRATUITO	Valore catastale	1.895,04	0,00	473,76	1.895,04	0,00	473,76	0,00	0,00	0,00	PROVINCIA	
191	Altri Beni Immobili Demaniali	1.2.2.01.02.01.001	Demaniale	OASI LA VALLE - F1 UFFICI	PG	MAGIONE	SAN SAVINO - LOC. EMISSARIO	18/06/1985			TRASFERIMENTO A TITOLO GRATUITO	Valore catastale	118.694,02	0,00	29.673,50	118.694,02	0,00	29.673,50	0,00	0,00	0,00	PROVINCIA	Aggiornamento catastale anno 2018
192	Altri Beni Immobili Demaniali	1.2.2.01.02.01.001	Demaniale	OASI LA VALLE - F2 ABITAZIONE RURALE	PG	MAGIONE	SAN SAVINO - LOC. EMISSARIO	18/06/1985			TRASFERIMENTO A TITOLO GRATUITO	Valore catastale	109.019,90	0,00	27.254,98	109.019,90	0,00	27.254,98	0,00	0,00	0,00	PROVINCIA	
196	Altri Beni Immobili Demaniali	1.2.2.01.02.01.001	Demaniale	OASI LA VALLE - F3 FIENILE	PG	MAGIONE	SAN SAVINO - LOC. EMISSARIO	18/06/1985			TRASFERIMENTO A TITOLO GRATUITO	Valore catastale	1.395,07	0,00	348,77	1.395,07	0,00	348,77	0,00	0,00	0,00	PROVINCIA	
819	Altri Beni Immobili Demaniali	1.2.2.01.02.01.001	Demaniale	OASI LA VALLE - F4 RICOVERO ANIMALI	PG	MAGIONE	SAN SAVINO - LOC. EMISSARIO	18/06/1985			TRASFERIMENTO A TITOLO GRATUITO	Valore catastale	2.498,50	0,00	624,62	2.498,50	0,00	624,62	0,00	0,00	0,00	PROVINCIA	
197	Altri Beni Immobili Demaniali	1.2.2.01.02.01.001	Demaniale	OASI LA VALLE - F5 RICOVERO ANIMALI	PG	MAGIONE	SAN SAVINO - LOC. EMISSARIO	18/06/1985			TRASFERIMENTO A TITOLO GRATUITO	Valore catastale	4.373,38	0,00	1.093,34	4.373,38	0,00	1.093,34	0,00	0,00	0,00	PROVINCIA	
200	Altri Beni Immobili Demaniali	1.2.2.01.02.01.001	Demaniale	OASI LA VALLE - F6 ANTICO ESAUTORE	PG	MAGIONE	SAN SAVINO - LOC. EMISSARIO	18/06/1985			TRASFERIMENTO A TITOLO GRATUITO	Valore catastale	3.331,78	0,00	832,94	3.331,78	0,00	832,94	0,00	0,00	0,00	PROVINCIA	
2337	Infrastrutture Demaniali	1.2.2.01.01.01.001	Demaniale	PORTO LACUALE MONTE DEL LAGO - PL3	PG	MAGIONE	Loc. Monte del lago	15/03/1985			TRASFERIMENTO A TITOLO GRATUITO		0,00	26.567,55	0,00	0,00	26.567,55	0,00	0,00	0,00	0,00	PROVINCIA	PL3 MONTE DEL LAGO-UI creata al fine della predisposizione del Conto Patrimoniale, tutti i dati del catasto sono presenti ai terreni - Il valore delle opere straordinarie riguarda gli investimenti
2336	Infrastrutture Demaniali	1.2.2.01.01.01.001	Demaniale	PORTO LACUALE S. ARCANGELO - PL 5	PG	MAGIONE	Loc. S. Arcangelo	15/03/1985			TRASFERIMENTO A TITOLO GRATUITO		0,00	389.367,22	0,00	0,00	389.367,22	0,00	0,00	0,00	0,00	PROVINCIA	PORTO LACUALE N. 5 S.ARCANGELO - Il valore delle opere straordinarie riguarda gli investimenti effettuati dalla Provincia sulle infrastrutture regionali ricadenti all'interno della zona portuale n. 5
2268	Altri Beni Immobili Demaniali	1.2.2.01.02.01.001	Demaniale	PORTO LACUALE S. FELICIANO - bagni Pubblici	PG	MAGIONE	Lungolago Antonino Alicata	15/03/1985			TRASFERIMENTO A TITOLO GRATUITO	Valore catastale	11.227,50	0,00	2.806,88	11.227,50	0,00	2.806,88	0,00	0,00	0,00	PROVINCIA	
2335	Infrastrutture Demaniali	1.2.2.01.01.01.001	Demaniale	PORTO LACUALE S. FELICIANO - PL4	PG	MAGIONE	PORTO LACUALE S. FELICIANO - PL 4	15/03/1985			TRASFERIMENTO A TITOLO GRATUITO		0,00	1.140.028,18	0,00	0,00	1.140.028,18	0,00	0,00	0,00	0,00	PROVINCIA	PL N. 4 S. FELICIANO -Il valore delle opere straordinarie riguarda gli investimenti effettuati dalla Provincia sulle infrastrutture regionali ricadenti all'interno della zona portuale n. 4 (darsene, pontili e opere
2267	Infrastrutture Demaniali	1.2.2.01.01.01.001	Demaniale	PORTO LACUALE TORRICELLA	PG	MAGIONE	Via del Pontile	15/03/1985			TRASFERIMENTO A TITOLO GRATUITO	Valore catastale	2.375,05	157.342,25	593,76	2.375,05	157.342,25	593,76	0,00	0,00	0,00	PROVINCIA	PORTO LACUALE N. 2 TORRICELLA - Il valore delle opere straordinarie riguarda gli investimenti effettuati dalla Provincia sulle infrastrutture regionali ricadenti all'interno della zona portuale n. 2 (darsena, ecc...) - Aggiornamento catastale anno 2018
155	Musei, teatri e biblioteche	1.2.2.02.09.18.001	Indisponibile	TEATRO MENGONI - TEATRO	PG	MAGIONE	MAGIONE	14/03/1991			ACQUISIZIONE	Valore catastale	309.909,60	0,00	77.477,40	309.909,60	0,00	77.477,40	0,00	0,00	0,00	COMUNE	Viene indicato il valore catastale in quanto l'immobile viene ceduto e trasferito alla RU per un prezzo simbolico.
1703	Altri Beni Immobili Demaniali	1.2.2.01.02.01.001	Demaniale	CASELLO FERROVIARIO KM 43+314	PG	MARSCIANO	CASTELLO DELLE FORME	24/07/2007	15/01/2009		TRASFERIMENTO A TITOLO GRATUITO	Valore catastale	25.942,65	0,00	6.485,66	25.942,65	0,00	6.485,66	0,00	0,00	0,00	UMBRIA TPL E MOBILITA' S.p.A.	
1704	Altri Beni Immobili Demaniali	1.2.2.01.02.01.001	Demaniale	CASELLO FERROVIARIO KM 44+060	PG	MARSCIANO	PAPIANO	24/07/2007			TRASFERIMENTO A TITOLO GRATUITO	Valore catastale	33.838,35	0,00	8.459,59	33.838,35	0,00	8.459,59	0,00	0,00	0,00	UMBRIA TPL E MOBILITA' S.p.A.	
1707	Altri Beni Immobili Demaniali	1.2.2.01.02.01.001	Demaniale	CASELLO FERROVIARIO KM 45+038	PG	MARSCIANO	PAPIANO STAZIONE	24/07/2007	20/07/2010		TRASFERIMENTO A TITOLO GRATUITO	Valore catastale	33.838,35	0,00	8.459,59	33.838,35	0,00	8.459,59	0,00	0,00	0,00	UMBRIA TPL E MOBILITA' S.p.A.	
1712	Altri Beni Immobili Demaniali	1.2.2.01.02.01.001	Demaniale	CASELLO FERROVIARIO KM 50+186	PG	MARSCIANO	VOCABOLO FONTANELLE	24/07/2007			TRASFERIMENTO A TITOLO GRATUITO	Valore catastale	34.966,38	0,00	8.741,60	34.966,38	0,00	8.741,60	0,00	0,00	0,00	UMBRIA TPL E MOBILITA' S.p.A.	

ALLEGATO 8

PATRIMONIO IMMOBILIARE REGIONE UMBRIA
Prospetto Fabbricati al 31/12/2018 - Terreni scorporo fabbricati

Sviluppumbria S.p.A.

Codice identificativo univoco del bene-N (Codice Fabbricato da Sistema	Classificazione secondo il piano dei conti dello Stato Patrimoniale in base al D.lgs.118/2011 (Descrizione)	Classificazione secondo il piano dei conti dello Stato Patrimoniale in base al D.lgs.118/2011 (Codice)	Classificazione ai sensi del codice civile (demaniale,disponibile,indisponibile)	Denominazione	Prov.	Comune	Indirizzo	Data di acquisizione	Data Decreto di Vincolo ai sensi del D.lgs 42/04	Data fine lavori straordinari	Modalità di acquisizione	Criterio di valutazione secondo i principi del D.lgs 118/2011	Valore dell'immobile secondo i principi del D.lgs 118/2011 al 31/12/2019 (euro)	Costi straordinari al 31/12/2019 (euro)	Valore terreno al 31/12/2019 (euro)	Valore dell'immobile secondo i principi del D.lgs 118/2011 al 31/12/2018 (euro)	Costi straordinari al 31/12/2018 (euro)	Valore terreno al 31/12/2018 (euro)	Differenze +/- tra il 2019 e il 2018	Differenze +/- tra il 2019 e il 2018	Differenze +/- tra il 2019 e il 2018	Ente Gestore	Note
1710	Altri Beni Immobili Demaniali	1.2.2.01.02.01.001	Demaniale	CASELLO Km 47+265	PG	MARSCIANO	PAPIANO	24/07/2007	20/07/2010		TRASFERIMENTO A TITOLO GRATUITO	Valore catastale	27.634,70	0,00	6.908,67	27.634,70	0,00	6.908,67	0,00	0,00	0,00	UMBRIA TPL E MOBILITA' S.p.A.	
1711	Altri Beni Immobili Demaniali	1.2.2.01.02.01.001	Demaniale	KM 48,823-Abitazione	PG	MARSCIANO	SCHIAVO	24/07/2007			TRASFERIMENTO A TITOLO GRATUITO	Valore catastale	40.042,00	0,00	10.010,50	40.042,00	0,00	10.010,50	0,00	0,00	0,00	UMBRIA TPL E MOBILITA' S.p.A.	
1720	Altri Beni Immobili Demaniali	1.2.2.01.02.01.001	Demaniale	LOC. FONTANA PADUELLE KM 52,986	PG	MARSCIANO	FONTANA PADUELLE	24/07/2007			TRASFERIMENTO A TITOLO GRATUITO	Valore catastale	23.122,55	0,00	5.780,64	23.122,55	0,00	5.780,64	0,00	0,00	0,00	UMBRIA TPL E MOBILITA' S.p.A.	
1719	Altri Beni Immobili Demaniali	1.2.2.01.02.01.001	Demaniale	LOC. FORNACE KM 51,319	PG	MARSCIANO	VOCABOLO AMMETO	24/07/2007			TRASFERIMENTO A TITOLO GRATUITO	Valore catastale	45.117,62	0,00	11.279,40	45.117,62	0,00	11.279,40	0,00	0,00	0,00	UMBRIA TPL E MOBILITA' S.p.A.	
1713	Altri Beni Immobili Demaniali	1.2.2.01.02.01.001	Demaniale	LOC. FORNACE KM 51,319	PG	MARSCIANO	VOCABOLO LA FORNACE	24/07/2007			TRASFERIMENTO A TITOLO GRATUITO	Valore catastale	46.245,66	0,00	11.561,41	46.245,66	0,00	11.561,41	0,00	0,00	0,00	UMBRIA TPL E MOBILITA' S.p.A.	
1709	Altri Beni Immobili Demaniali	1.2.2.01.02.01.001	Demaniale	LOC. LE LOGGE KM 45,620	PG	MARSCIANO	LOCALITA' LE LOGGE	24/07/2007			TRASFERIMENTO A TITOLO GRATUITO	Valore catastale	63.728,58	0,00	15.932,14	63.728,58	0,00	15.932,14	0,00	0,00	0,00	UMBRIA TPL E MOBILITA' S.p.A.	
1706	Infrastutture Demaniali	1.2.2.01.01.01.001	Demaniale	LOC. PAPIANO KM 44+908	PG	MARSCIANO	VOCABOLO PAPIANO	24/07/2007			TRASFERIMENTO A TITOLO GRATUITO	Valore catastale	1.908,48	0,00	477,12	31.304,45	0,00	7.826,11	-29.395,97	0,00	-7.348,99	UMBRIA TPL E MOBILITA' S.p.A.	Variazione catastale registrata anno 2019
1708	Infrastutture Demaniali	1.2.2.01.01.01.001	Demaniale	LOC. PAPIANO KM 44,908 - Magazzino	PG	MARSCIANO	VOCABOLO PAPIANO	24/07/2007			TRASFERIMENTO A TITOLO GRATUITO	Valore catastale	4.200,00	0,00	1.050,00	34.011,26	0,00	8.502,82	-29.811,26	0,00	-7.452,82	UMBRIA TPL E MOBILITA' S.p.A.	Variazione catastale registrata anno 2019
1705	Infrastutture Demaniali	1.2.2.01.01.01.001	Demaniale	LOC. PAPIANO KM 44,908 - STAZIONE	PG	MARSCIANO	VOCABOLO PAPIANO	24/07/2007			TRASFERIMENTO A TITOLO GRATUITO	Valore catastale	95.114,82	0,00	23.778,70	122.207,10	0,00	30.551,77	-27.092,28	0,00	-6.773,07	UMBRIA TPL E MOBILITA' S.p.A.	Variazione catastale registrata anno 2019
2411	Infrastutture Demaniali	1.2.2.01.01.01.001	Demaniale	LOC. PAPIANO KM 44,908 - MAGAZZINO	PG	MARSCIANO	VOCABOLO PAPIANO	24/07/2007			TRASFERIMENTO A TITOLO GRATUITO	Valore catastale	25.195,97	0,00	6.298,99	0,00	0,00	0,00	25.195,97	0,00	6.298,99	UMBRIA TPL E MOBILITA' S.p.A.	Variazione catastale registrata anno 2019
2264	Infrastutture Demaniali	1.2.2.01.01.01.001	Demaniale	VIA AMMETO KM 52,097-STAZIONE	PG	MARSCIANO	VIA AMMETTO KM 52+097	24/07/2007			TRASFERIMENTO A TITOLO GRATUITO	Valore catastale	783.915,71	0,00	195.978,93	783.915,71	0,00	195.978,93	0,00	0,00	0,00	UMBRIA TPL E MOBILITA' S.p.A.	
2262	Altri Beni Immobili Demaniali	1.2.2.01.02.01.001	Demaniale	Acquedotto Rurale-Raggio-Belvedere Cimatorie	PG	MASSA MARTANA	VOCABOLO SANTA ILLUMINATA	24/12/1985			ACQUISIZIONE	Valore catastale	10.147,94	0,00	2.536,98	10.147,94	0,00	2.536,98	0,00	0,00	0,00	AGENZIA FORESTALE REGIONALE	
1721	Altri Beni Immobili Demaniali	1.2.2.01.02.01.001	Demaniale	CASELLO FERROVIARIO KM 79+710	PG	MASSA MARTANA	VILLA SAN FAUSTINO	24/07/2007	19/01/2009		TRASFERIMENTO A TITOLO GRATUITO	Valore catastale	41.734,06	0,00	10.433,51	41.734,06	0,00	10.433,51	0,00	0,00	0,00	UMBRIA TPL E MOBILITA' S.p.A.	
1722	Altri Beni Immobili Demaniali	1.2.2.01.02.01.001	Demaniale	CASELLO FERROVIARIO KM 80+680	PG	MASSA MARTANA	VOCABOLO MOLINO	24/07/2007	15/01/2009		TRASFERIMENTO A TITOLO GRATUITO	Valore catastale	24.814,61	0,00	6.203,65	24.814,61	0,00	6.203,65	0,00	0,00	0,00	UMBRIA TPL E MOBILITA' S.p.A.	
2343	Altri Beni Immobili Demaniali	1.2.2.01.02.01.001	Demaniale	CASELLO FERROVIARIO KM 83+376	PG	MASSA MARTANA	Mezzanelli	24/07/2007			TRASFERIMENTO A TITOLO GRATUITO	Valore catastale	24.814,61	0,00	6.203,65	24.814,61	0,00	6.203,65	0,00	0,00	0,00	UMBRIA TPL E MOBILITA' S.p.A.	
1724	Altri Beni Immobili Demaniali	1.2.2.01.02.01.001	Demaniale	CESELLO FERROVIARIO KM 81+824	PG	MASSA MARTANA	STAZIONE DI MASSA MARTANA SCALO	24/07/2007			TRASFERIMENTO A TITOLO GRATUITO	Valore catastale	32.146,30	0,00	8.036,57	32.146,30	0,00	8.036,57	0,00	0,00	0,00	UMBRIA TPL E MOBILITA' S.p.A.	
2260	Altri Beni Immobili Demaniali	1.2.2.01.02.01.001	Demaniale	Magazzino annesso con E 45 S.S. 316 KM 414+00	PG	MASSA MARTANA	FRAZIONE VILLA SAN FAUSTINO, VOCABOLO NAIA	04/12/2009			TRASFERIMENTO A TITOLO GRATUITO	Valore catastale	10.640,45	0,00	2.660,11	10.640,45	0,00	2.660,11	0,00	0,00	0,00	PROVINCIA	
2257	Infrastutture Demaniali	1.2.2.01.01.01.001	Demaniale	STAZIONE DI MASSA MARTANA - ABITAZIONE NEGOZIO	PG	MASSA MARTANA	KM 81+974	24/07/2007			TRASFERIMENTO A TITOLO GRATUITO	Valore catastale	80.447,22	0,00	20.111,81	80.447,22	0,00	20.111,81	0,00	0,00	0,00	UMBRIA TPL E MOBILITA' S.p.A.	
2255	Infrastutture Demaniali	1.2.2.01.01.01.001	Demaniale	STAZIONE DI MASSA MARTANA - P1	PG	MASSA MARTANA	VOCABOLO STAZIONE	24/07/2007			TRASFERIMENTO A TITOLO GRATUITO	Valore catastale	181.475,38	0,00	45.368,85	181.475,38	0,00	45.368,85	0,00	0,00	0,00	UMBRIA TPL E MOBILITA' S.p.A.	
1734	Altri Beni Immobili Demaniali	1.2.2.01.02.01.001	Demaniale	CASELLO FERROVIARIO KM 60+147	PG	MONTE CASTELLO DI VIBIO	MADONNA DEL PIANO	24/07/2007	07/07/2009		TRASFERIMENTO A TITOLO GRATUITO	Valore catastale	24.814,61	0,00	6.203,65	24.814,61	0,00	6.203,65	0,00	0,00	0,00	UMBRIA TPL E MOBILITA' S.p.A.	
1737	Altri Beni Immobili Demaniali	1.2.2.01.02.01.001	Demaniale	CASELLO FERROVIARIO KM 91+649	TR	MONTECASTRILLI	Stazione di Montecastrilli	24/07/2007	08/04/2009		DEVOLUZIONE	Valore catastale	54.039,81	0,00	13.509,95	54.039,81	0,00	13.509,95	0,00	0,00	0,00	UMBRIA TPL E MOBILITA' S.p.A.	

ALLEGATO 8

PATRIMONIO IMMOBILIARE REGIONE UMBRIA
Prospetto Fabbricati al 31/12/2018 - Terreni scorporo fabbricati

Sviluppumbria S.p.A.

Codice identificativo univoco del bene-N (Codice Fabbricato da Sistema	Classificazione secondo il piano dei conti dello Stato Patrimoniale in base al D.lgs.118/2011 (Descrizione)	Classificazione secondo il piano dei conti dello Stato Patrimoniale in base al D.lgs.118/2011 (Codice)	Classificazione ai sensi del codice civile (demaniale,disponibile,indisponibile)	Denominazione	Prov.	Comune	Indirizzo	Data di acquisizione	Data Decreto di Vincolo ai sensi del D.lgs 42/04	Data fine lavori straordinari	Modalità di acquisizione	Criterio di valutazione secondo i principi del D.lgs 118/2011	Valore dell'immobile secondo i principi del D.lgs 118/2011 al 31/12/2019 (euro)	Costi straordinari al 31/12/2019 (euro)	Valore terreno al 31/12/2019 (euro)	Valore dell'immobile secondo i principi del D.lgs 118/2011 al 31/12/2018 (euro)	Costi straordinari al 31/12/2018 (euro)	Valore terreno al 31/12/2018 (euro)	Differenze +/- tra il 2019 e il 2018	Differenze +/- tra il 2019 e il 2018	Differenze +/- tra il 2019 e il 2018	Ente Gestore	Note
1735	Altri Beni Immobili Demaniali	1.2.2.01.02.01.001	Demaniale	STAZIONE DI MONTECASTRILLI KM 90+574	TR	MONTECASTRILLI	Stazione di Montecastrilli	24/07/2007			DEVOLUZIONE	Valore catastale	91.089,63	0,00	22.772,41	91.089,63	0,00	22.772,41	0,00	0,00	0,00	UMBRIA TPL E MOBILITA' S.p.A.	
1736	Altri Beni Immobili Demaniali	1.2.2.01.02.01.001	Demaniale	STAZIONE ELETTRICA DI MONTECASTRILLI KM 90+574	TR	MONTECASTRILLI	Stazione di Montecastrilli	24/07/2007			DEVOLUZIONE	Valore catastale	81.776,06	0,00	20.444,01	81.776,06	0,00	20.444,01	0,00	0,00	0,00	UMBRIA TPL E MOBILITA' S.p.A.	
279	Fabbricati ad uso abitativo di valore culturale, storico ed artistico	1.2.2.02.10.01.001	Indisponibile	CALDARARA	PG	MONTONE	CALDARARA	10/07/1975	10/11/2015		TRASFERIMENTO A TITOLO GRATUITO	Valore relazione di stima	0,00	0,00	34.440,00	0,00	0,00	34.440,00	0,00	0,00	0,00	AGENZIA FORESTALE REGIONALE	Relazione di Stima 2017 - Potere Edificatorio
54	Beni immobili di valore culturale, storico ed artistico n.a.c.	1.2.2.02.10.99.999	Disponibile	CASA IL COLLE - F1 ABITAZIONE RURALE	PG	MONTONE	CASA IL COLLE	10/07/1975	26/03/2008		TRASFERIMENTO A TITOLO GRATUITO	Valore perizia di stima	247.320,00	0,00	61.830,00	247.320,00	0,00	61.830,00	0,00	0,00	0,00	AGENZIA FORESTALE REGIONALE	Stima con Presa d'atto DGR 604 del 07/05/2015.
266	Beni immobili di valore culturale, storico ed artistico n.a.c.	1.2.2.02.10.99.999	Disponibile	CASA IL COLLE - F2RIMESSA ATTREZZ	PG	MONTONE	CASA IL COLLE	10/07/1975	27/04/2007		TRASFERIMENTO A TITOLO GRATUITO	Valore perizia di stima	2.401,92	0,00	600,48	2.401,92	0,00	600,48	0,00	0,00	0,00	AGENZIA FORESTALE REGIONALE	Stima con Presa d'atto DGR 604 del 07/05/2015
267	Beni immobili di valore culturale, storico ed artistico n.a.c.	1.2.2.02.10.99.999	Disponibile	CASA IL COLLE - F3 RICOVERO ANIMALI	PG	MONTONE	CASA IL COLLE	10/07/1975	27/04/2007		TRASFERIMENTO A TITOLO GRATUITO	Valore perizia di stima	5.875,20	0,00	1.468,80	5.875,20	0,00	1.468,80	0,00	0,00	0,00	AGENZIA FORESTALE REGIONALE	Stima con Presa d'atto DGR 604 del 07/05/2015
268	Beni immobili di valore culturale, storico ed artistico n.a.c.	1.2.2.02.10.99.999	Disponibile	CASA IL COLLE - F4FORNINO - RIMESSA ATTREZZ	PG	MONTONE	CASA IL COLLE	10/07/1975	27/04/2007		TRASFERIMENTO A TITOLO GRATUITO	Valore perizia di stima	1.704,96	0,00	426,24	1.704,96	0,00	426,24	0,00	0,00	0,00	AGENZIA FORESTALE REGIONALE	Stima con Presa d'atto DGR 604 del 07/05/2015
53	Fabbricati ad uso abitativo di valore culturale, storico ed artistico	1.2.2.02.10.01.001	Indisponibile	COLOMBARA - F1	PG	MONTONE	COLOMBARA	10/07/1975	10/11/2015		TRASFERIMENTO A TITOLO GRATUITO	Valore relazione di stima	0,00	0,00	49.876,00	0,00	0,00	49.876,00	0,00	0,00	0,00	AGENZIA FORESTALE REGIONALE	Relazione di Stima 2017 - Potere Edificatorio
932	Fabbricati ad uso strumentale di valore culturale, storico ed artistico	1.2.2.02.10.09.001	Indisponibile	COLOTI - F1 Abitazioni	PG	MONTONE	COLOTI	10/07/1975	10/02/2016		TRASFERIMENTO A TITOLO GRATUITO	Valore catastale	93.706,37	0,00	23.426,59	93.706,37	0,00	23.426,59	0,00	0,00	0,00	REGIONE	
614	Fabbricati ad uso strumentale di valore culturale, storico ed artistico	1.2.2.02.10.09.001	Indisponibile	COLOTI - F2	PG	MONTONE	COLOTI	10/07/1975	10/02/2016		TRASFERIMENTO A TITOLO GRATUITO	Valore catastale	74.964,29	0,00	18.741,07	74.964,29	0,00	18.741,07	0,00	0,00	0,00	REGIONE	
613	Fabbricati ad uso strumentale di valore culturale, storico ed artistico	1.2.2.02.10.09.001	Indisponibile	COLOTI - F3 Abitazioni	PG	MONTONE	COLOTI	10/07/1975	10/02/2016		TRASFERIMENTO A TITOLO GRATUITO	Valore catastale	179.863,49	0,00	44.965,87	179.863,49	0,00	44.965,87	0,00	0,00	0,00	REGIONE	
616	Fabbricati ad uso strumentale	1.2.2.02.09.19.001	Indisponibile	COLOTI - F4 OSSERVATORIO ASTRONOMICO	PG	MONTONE	COLOTI	10/07/1975			TRASFERIMENTO A TITOLO GRATUITO	Valore catastale	84.747,53	34.506,78	21.186,88	84.747,53	0,00	21.186,88	0,00	34.506,78	0,00	REGIONE	Interventi di manutenzione straordinaria anno 2019
617	Fabbricati ad uso strumentale di valore culturale, storico ed artistico	1.2.2.02.10.09.001	Indisponibile	COLOTI - F5 MAGAZZINO	PG	MONTONE	COLOTI	10/07/1975	10/02/2016		TRASFERIMENTO A TITOLO GRATUITO	Valore catastale	833,28	0,00	208,32	833,28	0,00	208,32	0,00	0,00	0,00	REGIONE	
2265	Impianti sportivi	1.2.2.02.09.16.001	Indisponibile	COLOTI Piscina	PG	MONTONE	Frazione Carpini - Loc. Coloti	22/12/2010			TRASFERIMENTO A TITOLO GRATUITO	Valore catastale	45.759,17	0,00	11.439,79	45.759,17	0,00	11.439,79	0,00	0,00	0,00	REGIONE	Fabbricato realizzato successivamente all'acquisizione del terreno. La data di acquisizione indicata riguarda la data della costituzione.
58	Beni immobili n.a.c.	1.2.2.02.09.99.999	Indisponibile	GAIANELLO - F1	PG	MONTONE	GAIANELLO	10/07/1975			TRASFERIMENTO A TITOLO GRATUITO	Valore relazione di stima	0,00	0,00	53.165,00	0,00	0,00	53.165,00	0,00	0,00	0,00	AGENZIA FORESTALE REGIONALE	Relazione di Stima 2017 - Potere Edificatorio
51	Beni immobili n.a.c.	1.2.2.02.09.99.999	Indisponibile	GAIANELLO - F2 RENILE	PG	MONTONE	GAIANELLO	10/07/1975			TRASFERIMENTO A TITOLO GRATUITO	Valore relazione di stima	0,00	0,00	21.390,00	0,00	0,00	21.390,00	0,00	0,00	0,00	AGENZIA FORESTALE REGIONALE	Relazione di Stima 2017 - Potere Edificatorio
57	Beni immobili di valore culturale, storico ed artistico n.a.c.	1.2.2.02.10.99.999	Indisponibile	GAIANO	PG	MONTONE	GAIANO	10/07/1975	17/04/2019		TRASFERIMENTO A TITOLO GRATUITO	Valore relazione di stima	0,00	0,00	85.100,00	0,00	0,00	85.100,00	0,00	0,00	0,00	AGENZIA FORESTALE REGIONALE	Relazione di Stima 2017 - Potere Edificatorio - Emesso Decreto di Vincolo Mibact anno 2019
840	Beni immobili di valore culturale, storico ed artistico n.a.c.	1.2.2.02.10.99.999	Indisponibile	IL BAGNO - F1	PG	MONTONE	IL BAGNO	10/07/1975	10/02/2016		TRASFERIMENTO A TITOLO GRATUITO	Valore relazione di stima	0,00	0,00	54.908,00	0,00	0,00	54.908,00	0,00	0,00	0,00	AGENZIA FORESTALE REGIONALE	Relazione di Stima 2017 - Potere Edificatorio
56	Beni immobili di valore culturale, storico ed artistico n.a.c.	1.2.2.02.10.99.999	Indisponibile	IL BAGNO - F2	PG	MONTONE	IL BAGNO	10/07/1975	10/02/2016		TRASFERIMENTO A TITOLO GRATUITO	Valore relazione di stima	0,00	0,00	19.795,00	0,00	0,00	19.795,00	0,00	0,00	0,00	AGENZIA FORESTALE REGIONALE	Relazione di Stima 2017 - Potere Edificatorio
956	Beni immobili n.a.c.	1.2.2.02.09.99.999	Indisponibile	LOCO - F1	PG	MONTONE	LOCO	10/07/1975			TRASFERIMENTO A TITOLO GRATUITO	Valore relazione di stima	0,00	0,00	26.640,00	0,00	0,00	26.640,00	0,00	0,00	0,00	AGENZIA FORESTALE REGIONALE	Relazione di Stima 2017 - Potere Edificatorio
787	Beni immobili n.a.c.	1.2.2.02.09.99.999	Indisponibile	MOLINACCIO	PG	MONTONE	MOLINACCIO	10/07/1975			TRASFERIMENTO A TITOLO GRATUITO	Valore relazione di stima	0,00	0,00	32.500,00	0,00	0,00	32.500,00	0,00	0,00	0,00	AGENZIA FORESTALE REGIONALE	Relazione di Stima 2017 - Potere Edificatorio

ALLEGATO 8

PATRIMONIO IMMOBILIARE REGIONE UMBRIA
Prospetto Fabbricati al 31/12/2018 - Terreni scorporo fabbricati

Sviluppumbria S.p.A.

Codice identificativo univoco del bene-N (Codice Fabbricato da Sistema	Classificazione secondo il piano dei conti dello Stato Patrimoniale in base al D.lgs.118/2011 (Descrizione)	Classificazione secondo il piano dei conti dello Stato Patrimoniale in base al D.lgs.118/2011 (Codice)	Classificazione ai sensi del codice civile (demaniale,disponibile,indisponibile)	Denominazione	Prov.	Comune	Indirizzo	Data di acquisizione	Data Decreto di Vincolo ai sensi del D.lgs 42/04	Data fine lavori straordinari	Modalità di acquisizione	Criterio di valutazione secondo i principi del D.lgs 118/2011	Valore dell'immobile secondo i principi del D.lgs 118/2011 al 31/12/2019 (euro)	Costi straordinari al 31/12/2019 (euro)	Valore terreno al 31/12/2019 (euro)	Valore dell'immobile secondo i principi del D.lgs 118/2011 al 31/12/2018 (euro)	Costi straordinari al 31/12/2018 (euro)	Valore terreno al 31/12/2018 (euro)	Differenze +/- tra il 2019 e il 2018	Differenze +/- tra il 2019 e il 2018	Differenze +/- tra il 2019 e il 2018	Ente Gestore	Note
55	Beni immobili n.a.c.	1.2.2.02.09.99.999	Indisponibile	MURCIGIANGI	PG	MONTONE	MURCIGIANGI	10/07/1975			TRASFERIMENTO A TITOLO GRATUITO	Valore relazione di stima	0,00	0,00	56.055,00	0,00	0,00	56.055,00	0,00	0,00	0,00	AGENZIA FORESTALE REGIONALE	Relazione di Stima 2017 - Potere Edificatorio
786	Beni immobili n.a.c.	1.2.2.02.09.99.999	Indisponibile	PICCIATI - F1 -F2	PG	MONTONE	PICCIATI	10/07/1975			TRASFERIMENTO A TITOLO GRATUITO	Valore relazione di stima	0,00	0,00	88.425,00	0,00	0,00	88.425,00	0,00	0,00	0,00	AGENZIA FORESTALE REGIONALE	Relazione di Stima 2017 - Potere Edificatorio
2266	Infrastrutture idrauliche	1.2.2.02.09.10.001	Indisponibile	ROCCA D'ARIES - Aqueducto	PG	MONTONE	Via della Rocca	13/06/1991			ACQUISIZIONE	Valore catastale	4.723,11	0,00	75,62	4.723,11	0,00	75,62	0,00	0,00	0,00	REGIONE	Il valore del terreno corrisponde il valore di acquisizione.
308	Musei, teatri e biblioteche di valore culturale, storico ed artistico	1.2.2.02.10.08.001	Indisponibile	ROCCA D'ARIES - F1 - ROCCA	PG	MONTONE	VIA DELLA ROCCA	13/06/1991	20/11/2013	28/10/1995	ACQUISIZIONE	Valore acquisizione	63.681,74	1.221.821,15	15.920,43	63.681,74	1.221.821,15	15.920,43	0,00	0,00	0,00	REGIONE	La data opere straordinarie si riferisce alla data di ultimazione lavori.
2035	Beni immobili n.a.c.	1.2.2.02.09.99.999	Indisponibile	ROCCA D'ARIES - F2 - BIGLIETTERIA	PG	MONTONE	LA ROCCA	13/06/1991			ACQUISIZIONE	Valore acquisizione	0,00	0,00	0,00	0,00	0,00	0,00	0,00	0,00	0,00	REGIONE	I dati economici sono riportati su F1-ROCCA
2102	Altri Beni Immobili Demaniali	1.2.2.01.02.01.001	Demaniale	Bacino Raccolta Acque	TR	NARNI	STRADA DI SANT'ANTONIO	18/03/2011			ACQUISIZIONE	Valore catastale	63.882,00	0,00	15.970,50	63.882,00	0,00	15.970,50	0,00	0,00	0,00	REGIONE	Fabbricato realizzato successivamente all'acquisizione del terreno. La data di acquisizione indicata riguarda la data della costituzione.
1978	Altri Beni Immobili Demaniali	1.2.2.01.02.01.001	Demaniale	CASA CANTONIERA DI PONTE CALDARO - S.S. N. 3 TER KM 13+600	TR	NARNI	CERQUA	04/12/2009			TRASFERIMENTO A TITOLO GRATUITO	Valore catastale	23.877,50	0,00	5.969,38	23.877,50	0,00	5.969,38	0,00	0,00	0,00	REGIONE	
1977	Altri Beni Immobili Demaniali	1.2.2.01.02.01.001	Demaniale	CASA CANTONIERA DI PONTE CALDARO - S.S. N. 3 TER KM 13+600 - COD. 96 - F1	TR	NARNI	CERQUA	04/12/2009			TRASFERIMENTO A TITOLO GRATUITO	Valore catastale	26.862,53	0,00	6.715,63	26.862,53	0,00	6.715,63	0,00	0,00	0,00	REGIONE	
1976	Infrastrutture Demaniali	1.2.2.01.01.01.001	Demaniale	MAGAZZINO DI COSTA ROMANA - S. S. N. 3 TER KM 4+600 - COD. 156	TR	NARNI	COSTA ROMANA	04/12/2009			TRASFERIMENTO A TITOLO GRATUITO	Valore catastale	3.665,09	0,00	916,27	3.665,09	0,00	916,27	0,00	0,00	0,00	PROVINCIA	
1975	Infrastrutture Demaniali	1.2.2.01.01.01.001	Demaniale	MAGAZZINO DI NARNI S. S. n. 205 AMERINA KM 5+600	TR	NARNI	AMELIA	13/11/2009			TRASFERIMENTO A TITOLO GRATUITO	Valore catastale	15.658,94	0,00	3.914,74	15.658,94	0,00	3.914,74	0,00	0,00	0,00	PROVINCIA	
2348	Fabbricati ad uso strumentale	1.2.2.02.09.19.001	Indisponibile	PIATTAFORMA LOGISTICA NARNI	TR	NARNI	STRADA DI MARATTA	05/08/2015			ESPROPRIO	Valore acquisizione	21.738.593,91	0,00	1.027.839,70	21.738.593,91	0,00	1.027.839,70	0,00	0,00	0,00	REGIONE	Il valore è relativo alla realizzazione dell'intero compendio immob. Deriva dall'importo complessivo del quadro economico 3^ perizia di variante e suppletiva/II° parte (22.819.336,91) meno il valore attribuito per l'acquis. delle aree (1.080.743,00)
343	Fabbricati ad uso abitativo	1.2.2.02.09.01.001	Disponibile	BANDITA 1	PG	NOCERA UMBRA	S. MARIA DI LIGNANO	28/05/1980			TRASFERIMENTO A TITOLO GRATUITO	Valore catastale	152.011,78	0,00	38.002,94	152.011,78	0,00	38.002,94	0,00	0,00	0,00	AGENZIA FORESTALE REGIONALE	Variazione catastale anno 2018
2106	Infrastrutture Demaniali	1.2.2.01.01.01.001	Demaniale	CASA CANTONIERA La Salmata Km 179+300	PG	NOCERA UMBRA	Salmata	13/11/2009			TRASFERIMENTO A TITOLO GRATUITO	Valore catastale	161.382,14	0,00	40.345,54	161.382,14	0,00	40.345,54	0,00	0,00	0,00	PROVINCIA	
2107	Infrastrutture Demaniali	1.2.2.01.01.01.001	Demaniale	CASA CANTONIERA La Salmata Km 179+300 - F2	PG	NOCERA UMBRA	Salmata	13/11/2009			TRASFERIMENTO A TITOLO GRATUITO	Valore catastale	46.853,18	0,00	11.713,30	46.853,18	0,00	11.713,30	0,00	0,00	0,00	PROVINCIA	
2104	Infrastrutture Demaniali	1.2.2.01.01.01.001	Demaniale	CASA CANTONIERA Loc. Scalo KM 171+182	PG	NOCERA UMBRA	Nocera Scalo	13/11/2009	03/10/2018		TRASFERIMENTO A TITOLO GRATUITO	Valore catastale	162.214,08	0,00	40.553,52	162.214,08	0,00	40.553,52	0,00	0,00	0,00	PROVINCIA	Emesso Decreto di Vincolo Mibact anno 2018
95	Fabbricati ad uso abitativo di valore culturale, storico ed artistico	1.2.2.02.10.01.001	Disponibile	CASA OLIVIERI - F1 ABITAZIONE	PG	NOCERA UMBRA	CASTRUCCIANO	28/05/1980	26/10/2015		TRASFERIMENTO A TITOLO GRATUITO	Valore catastale	82.844,16	0,00	20.711,04	82.844,16	0,00	20.711,04	0,00	0,00	0,00	AGENZIA FORESTALE REGIONALE	
238	Fabbricati rurali	1.2.2.02.09.05.001	Disponibile	CASA OLIVIERI - F2 FIENILE	PG	NOCERA UMBRA	CASTRUCCIANO	28/05/1980			TRASFERIMENTO A TITOLO GRATUITO	Valore catastale	47.720,40	0,00	11.930,10	47.720,40	0,00	11.930,10	0,00	0,00	0,00	AGENZIA FORESTALE REGIONALE	
239	Fabbricati rurali	1.2.2.02.09.05.001	Disponibile	CASA OLIVIERI - F3 STALLA	PG	NOCERA UMBRA	CASTRUCCIANO	28/05/1980			TRASFERIMENTO A TITOLO GRATUITO	Valore catastale	74.911,20	0,00	18.727,80	74.911,20	0,00	18.727,80	0,00	0,00	0,00	AGENZIA FORESTALE REGIONALE	
240	Fabbricati ad uso abitativo	1.2.2.02.09.01.001	Disponibile	CASA OLIVIERI - F4 ABITAZIONE	PG	NOCERA UMBRA	CASTRUCCIANO	28/05/1980			TRASFERIMENTO A TITOLO GRATUITO	Valore catastale	32.067,84	0,00	8.016,96	32.067,84	0,00	8.016,96	0,00	0,00	0,00	AGENZIA FORESTALE REGIONALE	
241	Fabbricati rurali	1.2.2.02.09.05.001	Disponibile	CASA OLIVIERI - F5 FIENILE	PG	NOCERA UMBRA	CASTRUCCIANO	28/05/1980			TRASFERIMENTO A TITOLO GRATUITO	Valore catastale	21.512,40	0,00	5.378,10	21.512,40	0,00	5.378,10	0,00	0,00	0,00	AGENZIA FORESTALE REGIONALE	
387	Fabbricati ad uso abitativo di valore culturale, storico ed artistico	1.2.2.02.10.01.001	Indisponibile	CASA SANTA LUCIA 2 - F1 DIRUTO	PG	NOCERA UMBRA	S. MARIA DI LIGNANO	28/05/1980	22/02/2012		TRASFERIMENTO A TITOLO GRATUITO	Valore catastale	123.760,90	0,00	30.940,22	123.760,90	0,00	30.940,22	0,00	0,00	0,00	AGENZIA FORESTALE REGIONALE	

PATRIMONIO IMMOBILIARE REGIONE UMBRIA
Prospetto Fabbricati al 31/12/2018 - Terreni scorporo fabbricati

Sviluppumbria S.p.A.

Codice identificativo univoco del bene-N (Codice Fabbricato da Sistema	Classificazione secondo il piano dei conti dello Stato Patrimoniale in base al D.lgs.118/2011 (Descrizione)	Classificazione secondo il piano dei conti dello Stato Patrimoniale in base al D.lgs.118/2011 (Codice)	Classificazione ai sensi del codice civile (demaniale,disponibile,indisponibile)	Denominazione	Prov.	Comune	Indirizzo	Data di acquisizione	Data Decreto di Vincolo ai sensi del D.lgs 42/04	Data fine lavori straordinari	Modalità di acquisizione	Criterio di valutazione secondo i principi del D.lgs 118/2011	Valore dell'immobile secondo i principi del D.lgs 118/2011 al 31/12/2019 (euro)	Costi straordinari al 31/12/2019 (euro)	Valore terreno al 31/12/2019 (euro)	Valore dell'immobile secondo i principi del D.lgs 118/2011 al 31/12/2018 (euro)	Costi straordinari al 31/12/2018 (euro)	Valore terreno al 31/12/2018 (euro)	Differenze +/- tra il 2019 e il 2018	Differenze +/- tra il 2019 e il 2018	Differenze +/- tra il 2019 e il 2018	Ente Gestore	Note
391	Beni immobili n.a.c.	1.2.2.02.09.99.999	Indisponibile	CASA SANTA LUCIA 2 - F2 RUDERE	PG	NOCERA UMBRA	SANTA MARIA DI LIGNANO	28/05/1980			TRASFERIMENTO A TITOLO GRATUITO	Valore relazione di stima	0,00	0,00	0,00	0,00	0,00	0,00	0,00	0,00	0,00	AGENZIA FORESTALE REGIONALE	Valore ricompreso con fabbricato cod. 387
405	Beni immobili n.a.c.	1.2.2.02.09.99.999	Disponibile	CASA TORRE - F1 - ABITAZIONI SEMIDRUTE	PG	NOCERA UMBRA	TORRE	28/05/1980			TRASFERIMENTO A TITOLO GRATUITO	Valore perizia di stima	78.876,00	0,00	126,00	78.876,00	0,00	126,00	0,00	0,00	0,00	AGENZIA FORESTALE REGIONALE	Stima con presa d'atto DGR n. 570 del 23/05/2016 - Variazione anno 2018
2000	Beni immobili n.a.c.	1.2.2.02.09.99.999	Disponibile	CASA TORRE - F2 - ANNESSO RUDERE	PG	NOCERA UMBRA	TORRE	28/05/1980			TRASFERIMENTO A TITOLO GRATUITO	Valore perizia di stima	22.500,00	0,00	0,00	22.500,00	0,00	0,00	0,00	0,00	0,00	AGENZIA FORESTALE REGIONALE	Stima con presa d'atto DGR n. 570 del 23/05/2016
2105	Infrastrutture Demaniali	1.2.2.01.01.01.001	Demaniale	MAGAZZINO DI NOCERA S.S. 3 KM 173+973	PG	NOCERA UMBRA	Via Flaminia	13/11/2009			TRASFERIMENTO A TITOLO GRATUITO	Valore catastale	7.788,48	0,00	1.947,12	7.788,48	0,00	1.947,12	0,00	0,00	0,00	PROVINCIA	
1991	Altri Beni Immobili Demaniali	1.2.2.01.02.01.001	Demaniale	MAGAZZINO DI PACCARELLO Km 173+050	PG	NOCERA UMBRA	Via Flaminia	13/11/2009			TRASFERIMENTO A TITOLO GRATUITO	Valore catastale	708,29	0,00	177,07	708,29	0,00	177,07	0,00	0,00	0,00	PROVINCIA	
92	Beni immobili n.a.c.	1.2.2.02.09.99.999	Indisponibile	SAN BARTOLOMEO	PG	NOCERA UMBRA	SANTA MARIA DI LIGNANO	28/05/1980			TRASFERIMENTO A TITOLO GRATUITO	Valore catastale	6.801,98	0,00	1.700,50	6.801,98	0,00	1.700,50	0,00	0,00	0,00	AGENZIA FORESTALE REGIONALE	Aggiornamento valutazione con valore catastale, anno 2017.
401	Beni immobili n.a.c.	1.2.2.02.09.99.999	Indisponibile	S.TOMMASO - F1 ABITAZIONE RUDERE	PG	NOCERA UMBRA	S. Maria di Lignano	28/05/1980			TRASFERIMENTO A TITOLO GRATUITO	Valore relazione di stima	0,00	0,00	28.800,00	0,00	0,00	28.800,00	0,00	0,00	0,00	AGENZIA FORESTALE REGIONALE	Relazione di Stima 2017 - Potere Edificatorio
403	Beni immobili n.a.c.	1.2.2.02.09.99.999	Indisponibile	S.TOMMASO - F2 ANNESSO RUDERE	PG	NOCERA UMBRA	S. Maria di Lignano	28/05/1980			TRASFERIMENTO A TITOLO GRATUITO	Valore relazione di stima	0,00	0,00	6.816,00	0,00	0,00	6.816,00	0,00	0,00	0,00	AGENZIA FORESTALE REGIONALE	Relazione di Stima 2017 - Potere Edificatorio
402	Beni immobili n.a.c.	1.2.2.02.09.99.999	Indisponibile	S.TOMMASO - F3 ANNESSO RUDERE	PG	NOCERA UMBRA	S. Maria di Lignano	28/05/1980			TRASFERIMENTO A TITOLO GRATUITO	Valore relazione di stima	0,00	0,00	4.320,00	0,00	0,00	4.320,00	0,00	0,00	0,00	AGENZIA FORESTALE REGIONALE	Relazione di Stima 2017 - Potere Edificatorio
2357	Beni immobili n.a.c.	1.2.2.02.09.99.999	Indisponibile	MAGAZZINO OFFICINA	PG	NORCIA	VIALE DELLA STAZIONE	31/12/2015			ACQUISIZIONE	Valore acquisizione	260.679,20	0,00	65.169,80	260.679,20	0,00	65.169,80	0,00	0,00	0,00	REGIONE	
2416	Fabbricati ad uso abitativo	1.2.2.02.09.01.001	Disponibile	APPARTAMENTI POSTI SISMA	PG	NORCIA	Viale Europa	05/09/2019			ACQUISIZIONE	Valore acquisizione	321.544,80	0,00	80.386,20	0,00	0,00	0,00	321.544,80	0,00	80.386,20	REGIONE	Immobile acquisito al patrimonio disponibile della Regione Umbria nel 2019 - Atto Rep. 266 Nr 938 del 05/09/2019 - Trascrizione N. Part. 2771 del 2019
2063	Altri Beni Immobili Demaniali	1.2.2.01.02.01.001	Demaniale	CASA CANTONIERA DI PRODO SS 79 BIS KM 16+400	TR	ORVIETO	PRODO	13/11/2009			TRASFERIMENTO A TITOLO GRATUITO	Valore catastale	116.612,16	0,00	29.153,04	116.612,16	0,00	29.153,04	0,00	0,00	0,00	REGIONE	
2128	Infrastrutture Demaniali	1.2.2.01.01.01.001	Demaniale	CC di Colonnetta di Prodo Km 9+750	TR	ORVIETO	Loc. Colonnetta di Prodo	13/11/2009			TRASFERIMENTO A TITOLO GRATUITO	Valore catastale	89.401,54	0,00	22.350,38	89.401,54	0,00	22.350,38	0,00	0,00	0,00	PROVINCIA	
1154	Fabbricati ad uso strumentale	1.2.2.02.09.19.001	Indisponibile	CENTRALE DI IMBOTTIGLIAMENTO VINI - F1 LABORATORI	TR	ORVIETO	FONTANELLE DI BARDANO	05/06/2003			DEVOLUZIONE	Valore catastale	524.973,54	0,00	131.243,39	524.973,54	0,00	131.243,39	0,00	0,00	0,00	REGIONE	
62	Fabbricati ad uso abitativo	1.2.2.02.09.01.001	Indisponibile	CERQUOSINO - F1 CENTRO DI ED AMBIENTALE ARTISTICA - ABITAZIONE	TR	ORVIETO	SAN FAUSTINO	10/07/1975			TRASFERIMENTO A TITOLO GRATUITO	Valore catastale	163.663,08	0,00	40.915,77	163.663,08	0,00	40.915,77	0,00	0,00	0,00	AGENZIA FORESTALE REGIONALE	
1025	Fabbricati ad uso strumentale	1.2.2.02.09.19.001	Indisponibile	EX INAPLI - F1 UFFICI COMUNITA' MONTANA	TR	ORVIETO	VIA DELLE PERTICHE	06/11/1981		26/05/1987	ACQUISIZIONE	Valore acquisizione	128.714,07	171.750,06	32.178,52	128.714,07	171.750,06	32.178,52	0,00	0,00	0,00	REGIONE	La data delle opere straord. è relativa alla DGR n. 3526/1987 in cui viene approvato lo stato finale, la relazione sul conto finale ed il certificato di regolare esecuzione.
60	Beni immobili di valore culturale, storico ed artistico n.a.c.	1.2.2.02.10.99.999	Indisponibile	L'AIUOLA - F1 ABITAZIONE RURALE	TR	ORVIETO	PRODO	10/07/1975	19/12/2006		TRASFERIMENTO A TITOLO GRATUITO	Valore relazione di stima	0,00	0,00	33.700,00	0,00	0,00	33.700,00	0,00	0,00	0,00	AGENZIA FORESTALE REGIONALE	Relazione di Stima 2017 - Potere Edificatorio
520	Fabbricati rurali	1.2.2.02.09.05.001	Indisponibile	L'AIUOLA - F2 ANNESSO (RUDERE)	TR	ORVIETO	L'AIUOLA	10/07/1975			TRASFERIMENTO A TITOLO GRATUITO	Valore relazione di stima	0,00	0,00	7.000,00	0,00	0,00	7.000,00	0,00	0,00	0,00	AGENZIA FORESTALE REGIONALE	Relazione di Stima 2017 - Potere Edificatorio
2042	Infrastrutture Demaniali	1.2.2.01.01.01.001	Demaniale	MAGAZZINO DI MOSSA DEL PALIO SS 79 BIS KM 0 +130	TR	ORVIETO	MOSSA DEL PALIO	13/11/2009			TRASFERIMENTO A TITOLO GRATUITO	Valore catastale	5.726,78	0,00	1.431,70	5.726,78	0,00	1.431,70	0,00	0,00	0,00	PROVINCIA	
531	Fabbricati rurali	1.2.2.02.09.05.001	Indisponibile	PETRARA - F1 ABITAZIONE RURALE	TR	ORVIETO	PETRARA	10/07/1975			TRASFERIMENTO A TITOLO GRATUITO	Valore catastale	167.512,80	0,00	41.878,20	167.512,80	0,00	41.878,20	0,00	0,00	0,00	AGENZIA FORESTALE REGIONALE	
908	Beni immobili di valore culturale, storico ed artistico n.a.c.	1.2.2.02.10.99.999	Indisponibile	PETRARA - F2 RIMESSA ATTREZZI	TR	ORVIETO	PETRARA	10/07/1975	12/06/2007		TRASFERIMENTO A TITOLO GRATUITO	Valore catastale	0,00	0,00	0,00	0,00	0,00	0,00	0,00	0,00	0,00	AGENZIA FORESTALE REGIONALE	Il valore e' ricompreso nel fabbricato cod. 531.

ALLEGATO 8

PATRIMONIO IMMOBILIARE REGIONE UMBRIA
Prospetto Fabbricati al 31/12/2018 - Terreni scorporo fabbricati

Sviluppumbria S.p.A.

Codice identificativo univoco del bene-N (Codice Fabbricato da Sistema)	Classificazione secondo il piano dei conti dello Stato Patrimoniale in base al D.lgs.118/2011 (Descrizione)	Classificazione secondo il piano dei conti dello Stato Patrimoniale in base al D.lgs.118/2011 (Codice)	Classificazione ai sensi del codice civile (demaniale,disponibile,indisponibile)	Denominazione	Prov.	Comune	Indirizzo	Data di acquisizione	Data Decreto di Vincolo ai sensi del D.lgs 42/04	Data fine lavori straordinari	Modalità di acquisizione	Criterio di valutazione secondo i principi del D.lgs 118/2011	Valore dell'immobile secondo i principi del D.lgs 118/2011 al 31/12/2019 (euro)	Costi straordinari al 31/12/2019 (euro)	Valore terreno al 31/12/2019 (euro)	Valore dell'immobile secondo i principi del D.lgs 118/2011 al 31/12/2018 (euro)	Costi straordinari al 31/12/2018 (euro)	Valore terreno al 31/12/2018 (euro)	Differenze +/- tra il 2019 e il 2018	Differenze +/- tra il 2019 e il 2018	Differenze +/- tra il 2019 e il 2018	Ente Gestore	Note
433	Beni immobili di valore culturale, storico ed artistico n.a.c.	1.2.2.02.10.99.999	Indisponibile	PIAN DELLA CASA	TR	ORVIETO	PIAN DELLA CASA	10/07/1975	17/01/2019		TRASFERIMENTO A TITOLO GRATUITO	Valore relazione di stima	0,00	0,00	55.000,00	0,00	0,00	55.000,00	0,00	0,00	0,00	AGENZIA FORESTALE REGIONALE	Relazione di Stima 2017 - Potere Edificatorio - Emesso Decreto di Vincolo Mibact anno 2019
61	Beni immobili n.a.c.	1.2.2.02.09.99.999	Indisponibile	POD. ACQUASANTA - ABITAZIONE RURALE	TR	ORVIETO	ACQUASANTA	10/07/1975			TRASFERIMENTO A TITOLO GRATUITO	Valore relazione di stima	0,00	0,00	29.000,00	0,00	0,00	29.000,00	0,00	0,00	0,00	AGENZIA FORESTALE REGIONALE	Relazione di Stima 2017 - Potere Edificatorio
914	Beni immobili n.a.c.	1.2.2.02.09.99.999	Indisponibile	QUERCIA TORTA - ABITAZIONE RURALE	TR	ORVIETO	QUERCIA TORTA	10/07/1975			TRASFERIMENTO A TITOLO GRATUITO	Valore relazione di stima	0,00	0,00	35.000,00	0,00	0,00	35.000,00	0,00	0,00	0,00	AGENZIA FORESTALE REGIONALE	Relazione di Stima 2017 - Potere Edificatorio
2398	Beni immobili n.a.c.	1.2.2.02.09.99.999	Indisponibile	CERQUOSINO - F2 MAGAZZINO	TR	ORVIETO	CERQUOSINO	10/07/1975			TRASFERIMENTO A TITOLO GRATUITO	Valore catastale	11.342,02	0,00	2.835,50	11.342,02	0,00	2.835,50	0,00	0,00	0,00	AGENZIA FORESTALE REGIONALE	Aggiornamento anno 2018
2399	Fabbricati ad uso strumentale	1.2.2.02.09.19.001	Indisponibile	EX MAIRO	TR	ORVIETO	FONTANELLE DI BARDANO	18/12/2018			ACQUISIZIONE	Valore acquisizione	1.168.463,18	0,00	292.115,80	1.168.463,18	0,00	292.115,80	0,00	0,00	0,00	SVILUPPUMBRIA	Nuova acquisizione anno 2018
154	Fabbricati ad uso strumentale	1.2.2.02.09.19.001	Indisponibile	PALAZZO BALDESCHI - MUSEO	PG	PACIANO	PACIANO	04/12/1989		08/05/2012	ACQUISIZIONE	Valore acquisizione	108.042,78	1.645.854,80	27.010,70	108.042,78	1.645.854,80	27.010,70	0,00	0,00	0,00	REGIONE	La data opere straordinarie corrisponde alla data di ultimazione dei lavori.
814	Fabbricati ad uso strumentale	1.2.2.02.09.19.001	Indisponibile	EX FRANTOIO - Edificio in Ristrutturazione	PG	PANICALE	Piazza del Mercato	16/07/1992			ACQUISIZIONE	Valore acquisizione	85.847,53	425.044,03	21.461,88	85.847,53	425.044,03	21.461,88	0,00	0,00	0,00	COMUNE	L'importo delle opere straord. rappresentano il finanziamento dei lavori di ristrutturazione del bene, vengono indicate nell'integrazione dell'accordo di programma sottoscritto nel 2001 e allegato al DPGR n. 209/2001.
2212	Infrastrutture Demaniali	1.2.2.01.01.01.001	Demaniale	PANICALE- F.64 p.lla 579	PG	PANICALE	Frazione Tavernelle	24/03/2010			ESPROPRIO	Valore catastale	14.160,38	0,00	3.540,10	14.160,38	0,00	3.540,10	0,00	0,00	0,00	PROVINCIA	
886	Beni immobili n.a.c.	1.2.2.02.09.99.999	Indisponibile	POROSSO - F1 Rudere	TR	PARRANO	POROSSO	28/05/1980			TRASFERIMENTO A TITOLO GRATUITO	Valore relazione di stima	0,00	0,00	54.600,00	0,00	0,00	54.600,00	0,00	0,00	0,00	AGENZIA FORESTALE REGIONALE	Relazione di Stima 2017 - Potere Edificatorio
450	Beni immobili n.a.c.	1.2.2.02.09.99.999	Indisponibile	POROSSO - F2 Annesso Rudere	TR	PARRANO	POROSSO	28/05/1980			TRASFERIMENTO A TITOLO GRATUITO	Valore relazione di stima	0,00	0,00	3.700,00	0,00	0,00	3.700,00	0,00	0,00	0,00	AGENZIA FORESTALE REGIONALE	Relazione di Stima 2017 - Potere Edificatorio
728	Beni immobili n.a.c.	1.2.2.02.09.99.999	Disponibile	VICIANO - F1 - RUDERE	TR	PARRANO	VICIANO	28/05/1980			TRASFERIMENTO A TITOLO GRATUITO	Valore perizia di stima	189.893,38	0,00	47.473,34	189.893,38	0,00	47.473,34	0,00	0,00	0,00	AGENZIA FORESTALE REGIONALE	Il valore indicato è riferito all'intero complesso-Perizia di stima con presa d'atto DGR 1365 del 31.10.2014.
426	Beni immobili n.a.c.	1.2.2.02.09.99.999	Disponibile	VICIANO - F2 - RUDERE	TR	PARRANO	VICIANO	28/05/1980			TRASFERIMENTO A TITOLO GRATUITO	Valore perizia di stima	0,00	0,00	0,00	0,00	0,00	0,00	0,00	0,00	0,00	AGENZIA FORESTALE REGIONALE	Il valore è ricompreso nel valore totale indicato in F1 id. n. 728 - Perizia di stima con presa d'atto DGR 1365 del 31.10.2014.
729	Beni immobili n.a.c.	1.2.2.02.09.99.999	Disponibile	VICIANO - F3 - RUDERE	TR	PARRANO	VICIANO	28/05/1980			TRASFERIMENTO A TITOLO GRATUITO	Valore perizia di stima	0,00	0,00	0,00	0,00	0,00	0,00	0,00	0,00	0,00	AGENZIA FORESTALE REGIONALE	Il valore è ricompreso nel valore totale indicato in F1 id. n. 728 - Perizia di stima con presa d'atto DGR 1365 del 31.10.2014.
2056	Altri Beni Immobili Demaniali	1.2.2.01.02.01.001	Demaniale	MAGAZZINO DI PASSIGNANO SUL TRASIMENO SS 75 BIS KM 36+250	PG	PASSIGNANO SUL TRASIMENO	PASSIGNANO SUL TRASIMENO	04/12/2009			TRASFERIMENTO A TITOLO GRATUITO	Valore catastale	8.121,79	0,00	2.030,45	8.121,79	0,00	2.030,45	0,00	0,00	0,00	PROVINCIA	
2290	Altri Beni Immobili Demaniali	1.2.2.01.02.01.001	Demaniale	PIAZZALE ACTON	PG	PASSIGNANO SUL TRASIMENO	Piazzale E. Acton	15/03/1985			TRASFERIMENTO A TITOLO GRATUITO	Valore catastale	213.418,02	0,00	53.354,51	213.418,02	0,00	53.354,51	0,00	0,00	0,00	PROVINCIA	
2325	Altri Beni Immobili Demaniali	1.2.2.01.02.01.001	Demaniale	PORTO LACUALE PASSIGNANO SUL TRASIMENO	PG	PASSIGNANO SUL TRASIMENO	PORTO LACUALE PASSIGNANO SUL TRASIMENO	15/03/1985			TRASFERIMENTO A TITOLO GRATUITO		0,00	0,00	0,00	0,00	0,00	0,00	0,00	0,00	0,00	PROVINCIA	Il valore degli investimenti effettuati dalla Provincia sulle infrastrutture regionali ricadenti all'interno della zona portuale n. 1 (darsene, porticciolo, pontile, ecc.) sono riportati sul fabbricato cod. 2334.
2334	Infrastrutture Demaniali	1.2.2.01.01.01.001	Demaniale	PORTO LACUALE PASSIGNANO SUL TRASIMENO - PL1	PG	PASSIGNANO SUL TRASIMENO	PORTO LACUALE PASSIGNANO SUL TRASIMENO	15/03/1985			TRASFERIMENTO A TITOLO GRATUITO		0,00	1.912.318,34	0,00	0,00	1.912.318,34	0,00	0,00	0,00	0,00	PROVINCIA	Il valore delle opere straordinarie riguarda gli investimenti effettuati dalla Provincia sulle infrastrutture regionali ricadenti all'interno della zona portuale n. 1 (darsene, porticciolo, pontile, ecc.)
2289	Altri Beni Immobili Demaniali	1.2.2.01.02.01.001	Demaniale	SS 75 BIS - Via di Valle Romana - PL1	PG	PASSIGNANO SUL TRASIMENO	VALLE ROMANA - S.S.75 BIS	15/03/1985			TRASFERIMENTO A TITOLO GRATUITO	Valore catastale	604.292,85	0,00	151.073,21	604.292,85	0,00	151.073,21	0,00	0,00	0,00	PROVINCIA	
2278	Infrastrutture Demaniali	1.2.2.01.01.01.001	Demaniale	PONTE PATTOLI RESSINA KM 17,469	PG	PERUGIA	PONTE PATTOLI RESSINA KM 17,469	24/07/2007			TRASFERIMENTO A TITOLO GRATUITO	Valore catastale	99.314,31	0,00	24.828,58	99.314,31	0,00	24.828,58	0,00	0,00	0,00	UMBRIA TPL E MOBILITA' S.p.A.	
2306	Infrastrutture Demaniali	1.2.2.01.01.01.001	Demaniale	SAN MARTINO IN CAMPO KM 36,206	PG	PERUGIA	SAN MARTINO IN CAMPO KM 36,206	24/07/2007			TRASFERIMENTO A TITOLO GRATUITO	Valore catastale	217.094,64	0,00	54.273,66	217.094,64	0,00	54.273,66	0,00	0,00	0,00	UMBRIA TPL E MOBILITA' S.p.A.	
2322	Fabbricati ad uso strumentale	1.2.2.02.09.19.001	Indisponibile	APPARTAMENTI SITI IN PALAZZO DANZETTA	PG	PERUGIA	VIA GIUSEPPE MAZZINI	03/02/2009			DEVOLUZIONE	Valore catastale	541.412,26	0,00	135.353,06	541.412,26	0,00	135.353,06	0,00	0,00	0,00	REGIONE	

ALLEGATO 8

PATRIMONIO IMMOBILIARE REGIONE UMBRIA
Prospetto Fabbricati al 31/12/2018 - Terreni scorporo fabbricati

Sviluppumbria S.p.A.

Codice identificativo univoco del bene-N (Codice Fabbricato da Sistema	Classificazione secondo il piano dei conti dello Stato Patrimoniale in base al D.lgs.118/2011 (Descrizione)	Classificazione secondo il piano dei conti dello Stato Patrimoniale in base al D.lgs.118/2011 (Codice)	Classificazione ai sensi del codice civile (demaniale,disponibile,indisponibile)	Denominazione	Prov.	Comune	Indirizzo	Data di acquisizione	Data Decreto di Vincolo ai sensi del D.lgs 42/04	Data fine lavori straordinari	Modalità di acquisizione	Criterio di valutazione secondo i principi del D.lgs 118/2011	Valore dell'immobile secondo i principi del D.lgs 118/2011 al 31/12/2019 (euro)	Costi straordinari al 31/12/2019 (euro)	Valore terreno al 31/12/2019 (euro)	Valore dell'immobile secondo i principi del D.lgs 118/2011 al 31/12/2018 (euro)	Costi straordinari al 31/12/2018 (euro)	Valore terreno al 31/12/2018 (euro)	Differenze +/- tra il 2019 e il 2018	Differenze +/- tra il 2019 e il 2018	Differenze +/- tra il 2019 e il 2018	Ente Gestore	Note
2301	Altri Beni Immobili Demaniali	1.2.2.01.02.01.001	Demaniale	BALANZANO KM 32+529	PG	PERUGIA	BALANZANO KM 32,529	24/07/2007	12/12/2012		TRASFERIMENTO A TITOLO GRATUITO	Valore catastale	39.477,98	0,00	9.869,50	39.477,98	0,00	9.869,50	0,00	0,00	0,00	UMBRIA TPL E MOBILITA' S.p.A.	
2066	Altri Beni Immobili Demaniali	1.2.2.01.02.01.001	Demaniale	CASA CANTONIERA DI SAN SISTO SS 220 PREVIOLA KM 4+365	PG	PERUGIA	SAN SISTO	04/12/2009		04/12/2017	TRASFERIMENTO A TITOLO GRATUITO	Valore catastale	112.162,18	3.674,00	28.040,54	112.162,18	3.674,00	28.040,54	0,00	0,00	0,00	REGIONE	Con D.D. n. 11243 del 30/10/2017 e n. 13155 del 07/12/2017 si riconoscono le spese effettuate dai concessionari, per la sostituzione delle caldaie e di imputarla come manutenzione straordinaria
2276	Altri Beni Immobili Demaniali	1.2.2.01.02.01.001	Demaniale	CASELLO FERROVIAIO KM 15+629	PG	PERUGIA	CASACCE KM 15,629	24/07/2007	02/02/2017		TRASFERIMENTO A TITOLO GRATUITO	Valore catastale	33.838,35	0,00	8.459,59	33.838,35	0,00	8.459,59	0,00	0,00	0,00	UMBRIA TPL E MOBILITA' S.p.A.	
2285	Altri Beni Immobili Demaniali	1.2.2.01.02.01.001	Demaniale	CASELLO FERROVIARIO KM 25,555	PG	PERUGIA	MADONNA DEL COLLE KM 25,555	24/07/2007	08/04/2013		TRASFERIMENTO A TITOLO GRATUITO	Valore catastale	21.431,05	0,00	5.357,76	21.431,05	0,00	5.357,76	0,00	0,00	0,00	UMBRIA TPL E MOBILITA' S.p.A.	
2300	Altri Beni Immobili Demaniali	1.2.2.01.02.01.001	Demaniale	Casello Ferroviario KM 31+489	PG	PERUGIA	STRADA DI CASELLI	24/07/2007	25/09/2012		TRASFERIMENTO A TITOLO GRATUITO	Valore catastale	33.838,35	0,00	8.459,59	33.838,35	0,00	8.459,59	0,00	0,00	0,00	UMBRIA TPL E MOBILITA' S.p.A.	
2302	Altri Beni Immobili Demaniali	1.2.2.01.02.01.001	Demaniale	CASELLO FERROVIARIO KM 33,213	PG	PERUGIA	BALANZANO KM 33,213	24/07/2007	04/04/2013		TRASFERIMENTO A TITOLO GRATUITO	Valore catastale	37.785,93	0,00	9.446,48	37.785,93	0,00	9.446,48	0,00	0,00	0,00	UMBRIA TPL E MOBILITA' S.p.A.	
2305	Altri Beni Immobili Demaniali	1.2.2.01.02.01.001	Demaniale	CASELLO FERROVIARIO KM 36,037	PG	PERUGIA	SAN MARTINO IN CAMPO KM 36,037	24/07/2007	24/08/2010		TRASFERIMENTO A TITOLO GRATUITO	Valore catastale	36.657,90	0,00	9.164,47	36.657,90	0,00	9.164,47	0,00	0,00	0,00	UMBRIA TPL E MOBILITA' S.p.A.	
2271	Altri Beni Immobili Demaniali	1.2.2.01.02.01.001	Demaniale	CASELLO FERROVIARIO OSPIZIALETTO KM 10,622	PG	PERUGIA	OSPIZIALETTO KM 10,622	24/07/2007	09/03/2017		TRASFERIMENTO A TITOLO GRATUITO	Valore catastale	20.303,01	0,00	5.075,75	20.303,01	0,00	5.075,75	0,00	0,00	0,00	UMBRIA TPL E MOBILITA' S.p.A.	
2269	Altri Beni Immobili Demaniali	1.2.2.01.02.01.001	Demaniale	CASELLO FERROVIARIO S. ORFETO KM 8+102	PG	PERUGIA	S. ORFETO KM 8,102	24/07/2007	02/02/2017		TRASFERIMENTO A TITOLO GRATUITO	Valore catastale	40.536,38	0,00	10.134,10	40.536,38	0,00	10.134,10	0,00	0,00	0,00	UMBRIA TPL E MOBILITA' S.p.A.	
2275	Altri Beni Immobili Demaniali	1.2.2.01.02.01.001	Demaniale	CASELLO SAN BARTOLOMEO LE BOTTI KM 14+390	PG	PERUGIA	STRADA SAN BARTOLOMEO LE BOTTI KM 14,390	24/07/2007	26/01/2017		TRASFERIMENTO A TITOLO GRATUITO	Valore catastale	28.762,74	0,00	7.190,68	28.762,74	0,00	7.190,68	0,00	0,00	0,00	UMBRIA TPL E MOBILITA' S.p.A.	
2321	Opere destinate al culto di valore culturale, storico ed artistico	1.2.2.02.10.04.001	Indisponibile	CHIESA EX OSPEDALE DI MONTELUCE	PG	PERUGIA	VIA DEL GIOCHETTO	16/12/2005			DEVOLUZIONE	Valore relazione di stima	264.000,00	0,00	66.000,00	264.000,00	0,00	66.000,00	0,00	0,00	0,00	REGIONE	Valutazione sommaria
696	Fabbricati ad uso strumentale	1.2.2.02.09.19.001	Indisponibile	EDIFICIO IL BIROLETTO - SEDE UFFICI REGIONE UMBRIA	PG	PERUGIA	FONTIVEGGE	07/07/2000		04/08/2014	ACQUISIZIONE	Valore acquisizione	19.481.695,19	8.421.277,87	4.870.423,80	19.481.695,19	8.421.277,87	4.870.423,80	0,00	0,00	0,00	REGIONE	I lavori di manutenzione straord. risultano non ultimati. L'importo delle opere straord. si riferisce ai cert. di pagamento sinora emessi (1-8). La data delle opere straord. è quella del cert. n. 8.
744	Altri Beni Immobili Demaniali	1.2.2.01.02.01.001	Demaniale	EDIFICIO PIAZZA PARTIGIANI UFFICI REGIONE UMBRIA	PG	PERUGIA	PERUGIA	11/07/2002			TRASFERIMENTO A TITOLO GRATUITO	Valore catastale	2.976.902,04	0,00	744.225,51	2.976.902,04	0,00	744.225,51	0,00	0,00	0,00	REGIONE	
2315	Beni immobili n.a.c.	1.2.2.02.09.99.999	Disponibile	EX ENALC - Strada	PG	PERUGIA	Via Giovanni Verga	15/02/2010			ACQUISIZIONE		0,00	0,00	0,00	0,00	0,00	0,00	0,00	0,00	0,00	REGIONE	Strada - Da trasferire al Comune.
1224	Fabbricati ad uso strumentale di valore culturale, storico ed artistico	1.2.2.02.10.09.001	Indisponibile	EX LAZZARETTO - VILLA DEL FAVARONE	PG	PERUGIA	VIA DEL FAVARONE	31/07/2001	18/05/2017		PERMUTA	Valore catastale	853.482,00	0,00	213.370,50	853.482,00	0,00	213.370,50	0,00	0,00	0,00	ADISU	
743	Fabbricati ad uso strumentale	1.2.2.02.09.19.001	Indisponibile	EX MONASTERO DI SAN BENEDETTO DEI CONDOTTI - F2 SEDE ADISU. EX CASA CUSTODE	PG	PERUGIA	PERUGIA CENTRO	21/11/1984			TRASFERIMENTO A TITOLO GRATUITO	Valore catastale	112.967,74	0,00	28.241,93	112.967,74	0,00	28.241,93	0,00	0,00	0,00	ADISU	
954	Fabbricati ad uso strumentale	1.2.2.02.09.19.001	Indisponibile	FONOTECA REGIONALE - 'ORBIS TERTIOTTA' - VIA DEL VERZARO	PG	PERUGIA	VIA DEL VERZARO	18/06/1986			DONAZIONE	Valore catastale	90.234,82	0,00	22.558,70	90.234,82	0,00	22.558,70	0,00	0,00	0,00	REGIONE	
2307	Altri Beni Immobili Demaniali	1.2.2.01.02.01.001	Demaniale	FORTEBRACCIO KM 37,298	PG	PERUGIA	FORTEBRACCIO KM 37,298	24/07/2007	04/04/2013		TRASFERIMENTO A TITOLO GRATUITO	Valore catastale	68.804,19	0,00	17.201,05	68.804,19	0,00	17.201,05	0,00	0,00	0,00	UMBRIA TPL E MOBILITA' S.p.A.	
2303	Infrastrutture Demaniali	1.2.2.01.01.01.001	Demaniale	IL CAMPACCIO	PG	PERUGIA	VIA PISCINELLO	24/07/2007			TRASFERIMENTO A TITOLO GRATUITO	Valore catastale	1.998,53	0,00	499,63	1.998,53	0,00	499,63	0,00	0,00	0,00	UMBRIA TPL E MOBILITA' S.p.A.	
2304	Altri Beni Immobili Demaniali	1.2.2.01.02.01.001	Demaniale	IL CAMPACCIO KM 34,543	PG	PERUGIA	IL CAMPACCIO KM 34,543	24/07/2007	20/09/2012		TRASFERIMENTO A TITOLO GRATUITO	Valore catastale	38.913,97	0,00	9.728,49	38.913,97	0,00	9.728,49	0,00	0,00	0,00	UMBRIA TPL E MOBILITA' S.p.A.	
2277	Altri Beni Immobili Demaniali	1.2.2.01.02.01.001	Demaniale	LOC. LA FORRA KM 17,310	PG	PERUGIA	LOC. LA FORRA KM 17,310	24/07/2007			TRASFERIMENTO A TITOLO GRATUITO	Valore catastale	24.250,59	0,00	6.062,65	24.250,59	0,00	6.062,65	0,00	0,00	0,00	UMBRIA TPL E MOBILITA' S.p.A.	

ALLEGATO 8

PATRIMONIO IMMOBILIARE REGIONE UMBRIA
Prospetto Fabbricati al 31/12/2018 - Terreni scorporo fabbricati

Sviluppumbria S.p.A.

Codice identificativo univoco del bene-N (Codice Fabbricato da Sistema	Classificazione secondo il piano dei conti dello Stato Patrimoniale in base al D.lgs.118/2011 (Descrizione)	Classificazione secondo il piano dei conti dello Stato Patrimoniale in base al D.lgs.118/2011 (Codice)	Classificazione ai sensi del codice civile (demaniale,disponibile,indisponibile)	Denominazione	Prov.	Comune	Indirizzo	Data di acquisizione	Data Decreto di Vincolo ai sensi del D.lgs 42/04	Data fine lavori straordinari	Modalità di acquisizione	Criterio di valutazione secondo i principi del D.lgs 118/2011	Valore dell'immobile secondo i principi del D.lgs 118/2011 al 31/12/2019 (euro)	Costi straordinari al 31/12/2019 (euro)	Valore terreno al 31/12/2019 (euro)	Valore dell'immobile secondo i principi del D.lgs 118/2011 al 31/12/2018 (euro)	Costi straordinari al 31/12/2018 (euro)	Valore terreno al 31/12/2018 (euro)	Differenze +/- tra il 2019 e il 2018	Differenze +/- tra il 2019 e il 2018	Differenze +/- tra il 2019 e il 2018	Ente Gestore	Note
740	Fabbricati ad uso strumentale	1.2.2.02.09.19.001	Indisponibile	LOC. VIA ELCE DI SOTTO - PADIGLIONE C	PG	PERUGIA	PERUGIA - CENTRO	21/11/1984			TRASFERIMENTO A TITOLO GRATUITO	Valore catastale	917.953,85	0,00	229.488,46	917.953,85	0,00	229.488,46	0,00	0,00	0,00	ADISU	
2013	Infrastutture Demaniali	1.2.2.01.01.01.001	Demaniale	MAGAZZINO DI CASTELLACCIO S.S. 219 E EUGUBINA KM 32+850	PG	PERUGIA	CASTELLACCIO	13/11/2009			TRASFERIMENTO A TITOLO GRATUITO	Valore catastale	1.249,92	0,00	312,48	1.249,92	0,00	312,48	0,00	0,00	0,00	PROVINCIA	
2009	Infrastutture Demaniali	1.2.2.01.01.01.001	Demaniale	MAGAZZINO DI FARNETO S.S. 298 EUGUBINA KM 37+300	PG	PERUGIA	FARNETO	13/11/2009			TRASFERIMENTO A TITOLO GRATUITO	Valore catastale	2.748,48	0,00	687,12	2.748,48	0,00	687,12	0,00	0,00	0,00	PROVINCIA	
2014	Infrastutture Demaniali	1.2.2.01.01.01.001	Demaniale	MAGAZZINO DI VALFABBRICA S.S. 318 KM 29 + 450	PG	PERUGIA	RIPA-MUGNAIO	04/12/2009			TRASFERIMENTO A TITOLO GRATUITO	Valore catastale	1.748,54	0,00	437,14	1.748,54	0,00	437,14	0,00	0,00	0,00	PROVINCIA	
2270	Altri Beni Immobili Demaniali	1.2.2.01.02.01.001	Demaniale	PALAZZACCIA KM 9,240	PG	PERUGIA	PALAZZACCIA KM 9,240	24/07/2007			TRASFERIMENTO A TITOLO GRATUITO	Valore catastale	55.832,87	0,00	13.958,22	55.832,87	0,00	13.958,22	0,00	0,00	0,00	UMBRIA TPL E MOBILITA' S.p.A.	
2318	Fabbricati ad uso strumentale	1.2.2.02.09.19.001	Indisponibile	PALAZZO AJO	PG	PERUGIA	CORSO VANNUCCI	29/03/1976			TRASFERIMENTO A TITOLO GRATUITO	Valore catastale	664.142,47	0,00	166.035,62	664.142,47	0,00	166.035,62	0,00	0,00	0,00	REGIONE	
938	Fabbricati ad uso strumentale di valore culturale, storico ed artistico	1.2.2.02.10.09.001	Indisponibile	PALAZZO CESARONI - UFFICI DEL CONSIGLIO REGIONALE DELL'UMBRIA	PG	PERUGIA	PIAZZA ITALIA	30/12/1998	30/12/1998	19/12/2011	ACQUISIZIONE	Valore acquisizione	10.663.388,89	630.000,00	2.665.847,22	10.663.388,89	630.000,00	2.665.847,22	0,00	0,00	0,00	REGIONE	La data delle opere straord. si riferisce alla D.D. n. 9516/2011
737	Fabbricati ad uso strumentale di valore culturale, storico ed artistico	1.2.2.02.10.09.001	Indisponibile	PALAZZO DONINI - SEDE PRESIDENZA GIUNTA REGIONALE	PG	PERUGIA	PERUGIA	03/07/1974	03/07/1974		ACQUISIZIONE	Valore acquisizione	64.040,65	857.410,28	16.010,16	64.040,65	857.410,28	16.010,16	0,00	0,00	0,00	REGIONE	Il valore delle opere straordinarie corrisponde alle liquidazioni emesse dalla RU nei primi anni '80
2294	Infrastutture Demaniali	1.2.2.01.01.01.001	Demaniale	PISCILLE KM 2,578	PG	PERUGIA	PISCILLE KM 2,578	24/07/2007			TRASFERIMENTO A TITOLO GRATUITO	Valore catastale	82.510,14	0,00	20.627,54	82.510,14	0,00	20.627,54	0,00	0,00	0,00	UMBRIA TPL E MOBILITA' S.p.A.	
2283	Altri Beni Immobili Demaniali	1.2.2.01.02.01.001	Demaniale	PONTE FELCINO KM 22,760	PG	PERUGIA	PONTE FELCINO KM 22,760	24/07/2007			TRASFERIMENTO A TITOLO GRATUITO	Valore catastale	54.141,36	0,00	13.535,34	54.141,36	0,00	13.535,34	0,00	0,00	0,00	UMBRIA TPL E MOBILITA' S.p.A.	
2286	Altri Beni Immobili Demaniali	1.2.2.01.02.01.001	Demaniale	PONTE FELCINO KM 23,707	PG	PERUGIA	PONTE FELCINO KM 23,707	24/07/2007			TRASFERIMENTO A TITOLO GRATUITO	Valore catastale	54.141,36	0,00	13.535,34	54.141,36	0,00	13.535,34	0,00	0,00	0,00	UMBRIA TPL E MOBILITA' S.p.A.	
2287	Infrastutture Demaniali	1.2.2.01.01.01.001	Demaniale	PONTE FELCINO KM 23,828	PG	PERUGIA	PONTE FELCINO KM 23,828	24/07/2007			TRASFERIMENTO A TITOLO GRATUITO	Valore catastale	214.221,98	0,00	53.555,49	214.221,98	0,00	53.555,49	0,00	0,00	0,00	UMBRIA TPL E MOBILITA' S.p.A.	
2297	Altri Beni Immobili Demaniali	1.2.2.01.02.01.001	Demaniale	PONTE S. GIOVANNI	PG	PERUGIA	PONTE S. GIOVANNI	24/07/2007			TRASFERIMENTO A TITOLO GRATUITO	Valore catastale	250.723,20	0,00	62.680,80	250.723,20	0,00	62.680,80	0,00	0,00	0,00	UMBRIA TPL E MOBILITA' S.p.A.	
2298	Infrastutture Demaniali	1.2.2.01.01.01.001	Demaniale	PONTE S. GIOVANNI - Uffici - Officina	PG	PERUGIA	PONTE S. GIOVANNI	24/07/2007			TRASFERIMENTO A TITOLO GRATUITO	Valore catastale	2.388,29	0,00	597,07	2.388,29	0,00	597,07	0,00	0,00	0,00	UMBRIA TPL E MOBILITA' S.p.A.	
2295	Altri Beni Immobili Demaniali	1.2.2.01.02.01.001	Demaniale	PONTE S. GIOVANNI KM 1,545	PG	PERUGIA	PONTE S. GIOVANNI KM 1,545	24/07/2007			TRASFERIMENTO A TITOLO GRATUITO	Valore catastale	40.606,02	0,00	10.151,51	40.606,02	0,00	10.151,51	0,00	0,00	0,00	UMBRIA TPL E MOBILITA' S.p.A.	
2296	Altri Beni Immobili Demaniali	1.2.2.01.02.01.001	Demaniale	PONTE S. GIOVANNI KM 28,336	PG	PERUGIA	PONTE S. GIOVANNI KM 28,336	24/07/2007	04/04/2013		TRASFERIMENTO A TITOLO GRATUITO	Valore catastale	37.785,93	0,00	9.446,48	37.785,93	0,00	9.446,48	0,00	0,00	0,00	UMBRIA TPL E MOBILITA' S.p.A.	
2299	Altri Beni Immobili Demaniali	1.2.2.01.02.01.001	Demaniale	PONTE S. GIOVANNI KM 29+930	PG	PERUGIA	PONTE S. GIOVANNI KM 29+930	24/07/2007	24/08/2010		TRASFERIMENTO A TITOLO GRATUITO	Valore catastale	34.402,37	0,00	8.600,59	34.402,37	0,00	8.600,59	0,00	0,00	0,00	UMBRIA TPL E MOBILITA' S.p.A.	
2293	Altri Beni Immobili Demaniali	1.2.2.01.02.01.001	Demaniale	PONTE VALLECEPPI	PG	PERUGIA	PONTE VALLECEPPI	24/07/2007			TRASFERIMENTO A TITOLO GRATUITO	Valore catastale	256.799,55	0,00	64.199,89	256.799,55	0,00	64.199,89	0,00	0,00	0,00	UMBRIA TPL E MOBILITA' S.p.A.	
2279	Altri Beni Immobili Demaniali	1.2.2.01.02.01.001	Demaniale	PRESCIUTTO KM 18,873	PG	PERUGIA	PRESCIUTTO KM 18,873	24/07/2007	26/01/2017		TRASFERIMENTO A TITOLO GRATUITO	Valore catastale	35.530,41	0,00	8.882,60	35.530,41	0,00	8.882,60	0,00	0,00	0,00	UMBRIA TPL E MOBILITA' S.p.A.	
2288	Altri Beni Immobili Demaniali	1.2.2.01.02.01.001	Demaniale	PRETOLA KM 26,376	PG	PERUGIA	PRETOLA KM 26,376	24/07/2007	08/04/2013		TRASFERIMENTO A TITOLO GRATUITO	Valore catastale	40.606,02	0,00	10.151,51	40.606,02	0,00	10.151,51	0,00	0,00	0,00	UMBRIA TPL E MOBILITA' S.p.A.	
2281	Altri Beni Immobili Demaniali	1.2.2.01.02.01.001	Demaniale	RAMAZZANO	PG	PERUGIA	RAMAZZANO	24/07/2007			TRASFERIMENTO A TITOLO GRATUITO	Valore catastale	64.205,57	0,00	16.051,39	64.205,57	0,00	16.051,39	0,00	0,00	0,00	UMBRIA TPL E MOBILITA' S.p.A.	

ALLEGATO 8

PATRIMONIO IMMOBILIARE REGIONE UMBRIA
Prospetto Fabbricati al 31/12/2018 - Terreni scorporo fabbricati

Sviluppumbria S.p.A.

Codice identificativo univoco del bene-N (Codice Fabbricato da Sistema	Classificazione secondo il piano dei conti dello Stato Patrimoniale in base al D.lgs.118/2011 (Descrizione)	Classificazione secondo il piano dei conti dello Stato Patrimoniale in base al D.lgs.118/2011 (Codice)	Classificazione ai sensi del codice civile (demaniale,disponibile,indisponibile)	Denominazione	Prov.	Comune	Indirizzo	Data di acquisizione	Data Decreto di Vincolo ai sensi del D.lgs 42/04	Data fine lavori straordinari	Modalità di acquisizione	Criterio di valutazione secondo i principi del D.lgs 118/2011	Valore dell'immobile secondo i principi del D.lgs 118/2011 al 31/12/2019 (euro)	Costi straordinari al 31/12/2019 (euro)	Valore terreno al 31/12/2019 (euro)	Valore dell'immobile secondo i principi del D.lgs 118/2011 al 31/12/2018 (euro)	Costi straordinari al 31/12/2018 (euro)	Valore terreno al 31/12/2018 (euro)	Differenze +/- tra il 2019 e il 2018	Differenze +/- tra il 2019 e il 2018	Differenze +/- tra il 2019 e il 2018	Ente Gestore	Note
2280	Altri Beni Immobili Demaniali	1.2.2.01.02.01.001	Demaniale	RAMAZZANO KM 20,195	PG	PERUGIA	RAMAZZANO KM 20,195	24/07/2007			TRASFERIMENTO A TITOLO GRATUITO	Valore catastale	36.657,90	0,00	9.164,47	36.657,90	0,00	9.164,47	0,00	0,00	0,00	UMBRIA TPL E MOBILITA' S.p.A.	
2292	Altri Beni Immobili Demaniali	1.2.2.01.02.01.001	Demaniale	SAN COSTANZO II KM 3,359	PG	PERUGIA	SAN COSTANZO II KM 3,359	24/07/2007	28/03/2013		TRASFERIMENTO A TITOLO GRATUITO	Valore catastale	27.070,68	0,00	6.767,67	27.070,68	0,00	6.767,67	0,00	0,00	0,00	UMBRIA TPL E MOBILITA' S.p.A.	
2272	Altri Beni Immobili Demaniali	1.2.2.01.02.01.001	Demaniale	SOLFAGNANO PARLESCA KM 11,918	PG	PERUGIA	SOLFAGNANO PARLESCA KM 11,918	24/07/2007			TRASFERIMENTO A TITOLO GRATUITO	Valore catastale	40.042,00	0,00	10.010,50	40.042,00	0,00	10.010,50	0,00	0,00	0,00	UMBRIA TPL E MOBILITA' S.p.A.	
2274	Infrastrutture Demaniali	1.2.2.01.01.01.001	Demaniale	SOLFAGNANO PARLESCA KM 11,920	PG	PERUGIA	SOLFAGNANO PARLESCA KM 11,920	24/07/2007			TRASFERIMENTO A TITOLO GRATUITO	Valore catastale	104.822,19	0,00	26.205,55	104.822,19	0,00	26.205,55	0,00	0,00	0,00	UMBRIA TPL E MOBILITA' S.p.A.	
2291	Infrastrutture Demaniali	1.2.2.01.01.01.001	Demaniale	STAZIONE S. ANNA KM 4,497	PG	PERUGIA	S. ANNA KM 4,497	24/07/2007			TRASFERIMENTO A TITOLO GRATUITO	Valore catastale	1.940.090,30	0,00	485.022,58	1.275.912,11	0,00	318.978,03	664.178,19	0,00	166.044,55	UMBRIA TPL E MOBILITA' S.p.A.	Aggiornamento catastale anno 2019
2284	Altri Beni Immobili Demaniali	1.2.2.01.02.01.001	Demaniale	VALVITIANO II KM 24,473	PG	PERUGIA	VALVITIANO II KM 24,473	24/07/2007	28/03/2013		TRASFERIMENTO A TITOLO GRATUITO	Valore catastale	27.070,68	0,00	6.767,67	27.070,68	0,00	6.767,67	0,00	0,00	0,00	UMBRIA TPL E MOBILITA' S.p.A.	
2308	Altri Beni Immobili Demaniali	1.2.2.01.02.01.001	Demaniale	VESCOVATO I KM 38,380	PG	PERUGIA	VESCOVATO I KM 38,380	24/07/2007			TRASFERIMENTO A TITOLO GRATUITO	Valore catastale	38.913,97	0,00	9.728,49	38.913,97	0,00	9.728,49	0,00	0,00	0,00	UMBRIA TPL E MOBILITA' S.p.A.	
742	Fabbricati ad uso strumentale di valore culturale, storico ed artistico	1.2.2.02.10.09.001	Indisponibile	VIA BENEDETTA - F1 SEDE A.D.SU	PG	PERUGIA	PERUGIA CENTRO	21/11/1984	17/05/2017		TRASFERIMENTO A TITOLO GRATUITO	Valore catastale	4.400.282,71	0,00	1.100.070,68	4.400.282,71	0,00	1.100.070,68	0,00	0,00	0,00	ADISU	Variazione catastale anno 2018
574	Beni immobili n.a.c.	1.2.2.02.09.99.999	Indisponibile	VIA ELCE DI SOTTO - PADIGLIONE D	PG	PERUGIA	PERUGIA - CENTRO	21/11/1984			TRASFERIMENTO A TITOLO GRATUITO	Valore relazione di stima	4.541.994,00	0,00	1.135.498,50	4.541.994,00	0,00	1.135.498,50	0,00	0,00	0,00	ADISU	Valutazione sommaria anno 2007-In corso approfondimenti con Ente Gestore
2394	Fabbricati ad uso strumentale di valore culturale, storico ed artistico	1.2.2.02.10.09.001	Indisponibile	Teatro Turreno	PG	PERUGIA	Via del Sole	24/04/2018			DONAZIONE	Valore catastale	556.446,62	0,00	139.111,65	556.446,62	0,00	139.111,65	0,00	0,00	0,00	COMUNE	Donazione a favore della Regione Umbria (1/3) e del Comune di Perugia (2/3) anno 2018
2371	Altri Beni Immobili Demaniali	1.2.2.01.02.01.001	Demaniale	CABINA ELETTRICA e_distribuzione	PG	PIEGARO	VOCABOLO ACQUAICLA PIETRAFITTA	24/03/2010			ESPROPRIO	Valore catastale	10.920,00	0,00	201,07	10.920,00	0,00	201,07	0,00	0,00	0,00	PROVINCIA	Deriva dalla part. 377 soppressa a favore delle partt. 980 e 981 (CF), variazione del 2017 - Con atto rep. 198475/45238 del 2017 la Regione a favore di Enel ha costituito sulle part. del fg 19 part. 980 e 981 servitù di passaggio e sulle part. 980-53 e 228 servitù di elettrodotto con il diritto di collocare la strumentazione sul bene 981
417	Fabbricati ad uso strumentale	1.2.2.02.09.19.001	Indisponibile	CERRO DELLA CROCE - F1 ABITAZIONE/RIFUGIO	PG	PIEGARO	FIBBINO - CERRO DELLA CROCE	10/07/1975			TRASFERIMENTO A TITOLO GRATUITO	Valore catastale	68.654,88	0,00	17.163,72	68.654,88	0,00	17.163,72	0,00	0,00	0,00	AGENZIA FORESTALE REGIONALE	
418	Fabbricati ad uso strumentale	1.2.2.02.09.19.001	Indisponibile	CERRO DELLA CROCE - F2 TETTOIA	PG	PIEGARO	FIBBINO - CERRO DELLA CROCE	10/07/1975			TRASFERIMENTO A TITOLO GRATUITO	Valore catastale	4.226,88	0,00	1.056,72	4.226,88	0,00	1.056,72	0,00	0,00	0,00	AGENZIA FORESTALE REGIONALE	
1447	Infrastrutture idrauliche	1.2.2.02.09.10.001	Indisponibile	GAICHE - F1 SORGENTE	PG	PIEGARO	GAICHE	11/06/1991			TRASFERIMENTO A TITOLO GRATUITO	Valore catastale	4.014,19	0,00	1.003,55	4.014,19	0,00	1.003,55	0,00	0,00	0,00	REGIONE	Fabbricato realizzato successivamente all'acquisizione del terreno. La data di acquisizione indicata riguarda la data della costituzione.
30	Beni immobili n.a.c.	1.2.2.02.09.99.999	Indisponibile	BARBIANO	PG	PIETRALUNGA	BARBIANO	10/07/1975			TRASFERIMENTO A TITOLO GRATUITO	Valore relazione di stima	0,00	0,00	46.794,00	0,00	0,00	46.794,00	0,00	0,00	0,00	AGENZIA FORESTALE REGIONALE	Relazione di Stima 2017 - Potere Edificatorio
33	Beni immobili di valore culturale, storico ed artistico n.a.c.	1.2.2.02.10.99.999	Indisponibile	BELVEDERE SPESCE - F1 - F2	PG	PIETRALUNGA	BELVEDERE SPESCE	10/07/1975	17/04/2019		TRASFERIMENTO A TITOLO GRATUITO	Valore relazione di stima	0,00	0,00	45.172,00	0,00	0,00	45.172,00	0,00	0,00	0,00	AGENZIA FORESTALE REGIONALE	Relazione di Stima 2017 - Potere Edificatorio - Emesso Decreto di Vincolo Mibact anno 2019
337	Beni immobili n.a.c.	1.2.2.02.09.99.999	Indisponibile	BOSCO - F1	PG	PIETRALUNGA	BOSCO	28/05/1980			TRASFERIMENTO A TITOLO GRATUITO	Valore relazione di stima	0,00	0,00	39.382,00	0,00	0,00	39.382,00	0,00	0,00	0,00	AGENZIA FORESTALE REGIONALE	Relazione di Stima 2017 - Potere Edificatorio
34	Beni immobili n.a.c.	1.2.2.02.09.99.999	Indisponibile	BOTTINE - F1	PG	PIETRALUNGA	BOTTINE	28/05/1980			TRASFERIMENTO A TITOLO GRATUITO	Valore relazione di stima	0,00	0,00	39.440,00	0,00	0,00	39.440,00	0,00	0,00	0,00	AGENZIA FORESTALE REGIONALE	Relazione di Stima 2017 - Potere Edificatorio
234	Beni immobili n.a.c.	1.2.2.02.09.99.999	Indisponibile	CAI GUIDI - F1	PG	PIETRALUNGA	CAI GUIDI	10/07/1975			TRASFERIMENTO A TITOLO GRATUITO		0,00	0,00	0,00	0,00	0,00	0,00	0,00	0,00	0,00	AGENZIA FORESTALE REGIONALE	Fabbricato non più presente in loco-In corso regolarizzazione catastale
228	Beni immobili n.a.c.	1.2.2.02.09.99.999	Indisponibile	CAI PETRACCI	PG	PIETRALUNGA	CAI PETRACCI	28/05/1980			TRASFERIMENTO A TITOLO GRATUITO	Valore relazione di stima	0,00	0,00	50.589,00	0,00	0,00	50.589,00	0,00	0,00	0,00	AGENZIA FORESTALE REGIONALE	Relazione di Stima 2017 - Potere Edificatorio
777	Beni immobili n.a.c.	1.2.2.02.09.99.999	Indisponibile	CAI PIZZICHELLI - F1	PG	PIETRALUNGA	CAIPIZZICHELLI	10/07/1975			TRASFERIMENTO A TITOLO GRATUITO	Valore relazione di stima	0,00	0,00	27.231,00	0,00	0,00	27.231,00	0,00	0,00	0,00	AGENZIA FORESTALE REGIONALE	Relazione di Stima 2017 - Potere Edificatorio

ALLEGATO 8

PATRIMONIO IMMOBILIARE REGIONE UMBRIA
Prospetto Fabbricati al 31/12/2018 - Terreni scorporo fabbricati

Sviluppumbria S.p.A.

Codice identificativo univoco del bene-N (Codice Fabbricato da Sistema	Classificazione secondo il piano dei conti dello Stato Patrimoniale in base al D.lgs.118/2011 (Descrizione)	Classificazione secondo il piano dei conti dello Stato Patrimoniale in base al D.lgs.118/2011 (Codice)	Classificazione ai sensi del codice civile (demaniale,disponibile,indisponibile)	Denominazione	Prov.	Comune	Indirizzo	Data di acquisizione	Data Decreto di Vincolo ai sensi del D.lgs 42/04	Data fine lavori straordinari	Modalità di acquisizione	Criterio di valutazione secondo i principi del D.lgs 118/2011	Valore dell'immobile secondo i principi del D.lgs 118/2011 al 31/12/2019 (euro)	Costi straordinari al 31/12/2019 (euro)	Valore terreno al 31/12/2019 (euro)	Valore dell'immobile secondo i principi del D.lgs 118/2011 al 31/12/2018 (euro)	Costi straordinari al 31/12/2018 (euro)	Valore terreno al 31/12/2018 (euro)	Differenze +/- tra il 2019 e il 2018	Differenze +/- tra il 2019 e il 2018	Differenze +/- tra il 2019 e il 2018	Ente Gestore	Note
933	Fabbricati ad uso abitativo	1.2.2.02.09.01.001	Indisponibile	CAI RIZZICHELLI DI CANDELETO - ABITAZIONE	PG	PIETRALUNGA	CANDELETO	10/07/1975			TRASFERIMENTO A TITOLO GRATUITO	Valore catastale	53.348,74	0,00	13.337,18	53.348,74	0,00	13.337,18	0,00	0,00	0,00	AGENZIA FORESTALE REGIONALE	
778	Beni immobili n.a.c.	1.2.2.02.09.99.999	Indisponibile	CAIGRELLI - F1	PG	PIETRALUNGA	CASALE	10/07/1975			TRASFERIMENTO A TITOLO GRATUITO	Valore relazione di stima	0,00	0,00	46.920,00	0,00	0,00	46.920,00	0,00	0,00	0,00	AGENZIA FORESTALE REGIONALE	Relazione di Stima 2017 - Potere Edificatorio
864	Beni immobili n.a.c.	1.2.2.02.09.99.999	Indisponibile	CAIGRELLI - F2	PG	PIETRALUNGA	CASALE	10/07/1975			TRASFERIMENTO A TITOLO GRATUITO	Valore relazione di stima	0,00	0,00	5.712,00	0,00	0,00	5.712,00	0,00	0,00	0,00	AGENZIA FORESTALE REGIONALE	Relazione di Stima 2017 - Potere Edificatorio
39	Fabbricati ad uso abitativo di valore culturale, storico ed artistico	1.2.2.02.10.01.001	Indisponibile	CAIGNAGNI - F1 ABITAZIONE RURALE	PG	PIETRALUNGA	CAIGNAGNI	10/07/1975	25/05/2017		TRASFERIMENTO A TITOLO GRATUITO	Valore catastale	79.004,35	0,00	19.751,09	79.004,35	0,00	19.751,09	0,00	0,00	0,00	AGENZIA FORESTALE REGIONALE	Variazione catastale anno 2018
408	Fabbricati rurali	1.2.2.02.09.05.001	Indisponibile	CAIGNAGNI - F2 RICOVERO ANIMALI	PG	PIETRALUNGA	CAIGNAGNI	10/07/1975	25/05/2017		TRASFERIMENTO A TITOLO GRATUITO	Valore relazione di stima	0,00	0,00	24.224,00	0,00	0,00	24.224,00	0,00	0,00	0,00	AGENZIA FORESTALE REGIONALE	Valore relazione di stima 2018 - Potere edificatorio - Variazione catastale anno 2018
2231	Fabbricati rurali	1.2.2.02.09.05.001	Indisponibile	CAIGNAGNI ANNESSI	PG	PIETRALUNGA	CAIGNAGNI	10/07/1975			TRASFERIMENTO A TITOLO GRATUITO	Valore catastale	8.745,41	0,00	2.186,35	8.745,41	0,00	2.186,35	0,00	0,00	0,00	AGENZIA FORESTALE REGIONALE	
847	Beni immobili di valore culturale, storico ed artistico n.a.c.	1.2.2.02.10.99.999	Indisponibile	CAIMAROCCHI - F1 ABITAZIONE RURALE	PG	PIETRALUNGA	CAIMAROCCHI	10/07/1975	22/04/2013		TRASFERIMENTO A TITOLO GRATUITO	Valore relazione di stima	0,00	0,00	87.200,00	0,00	0,00	87.200,00	0,00	0,00	0,00	AGENZIA FORESTALE REGIONALE	Relazione di Stima 2017 - Potere Edificatorio
312	Beni immobili di valore culturale, storico ed artistico n.a.c.	1.2.2.02.10.99.999	Indisponibile	CAIMAROCCHI - F2 ANNESSO	PG	PIETRALUNGA	CAIMAROCCHI	10/07/1975	22/04/2013		TRASFERIMENTO A TITOLO GRATUITO	Valore relazione di stima	0,00	0,00	2.700,00	0,00	0,00	2.700,00	0,00	0,00	0,00	AGENZIA FORESTALE REGIONALE	Relazione di Stima 2017 - Potere Edificatorio
48	Fabbricati ad uso abitativo di valore culturale, storico ed artistico	1.2.2.02.10.01.001	Indisponibile	CAIMATTEI - F1	PG	PIETRALUNGA	CAIMATTEI	28/05/1980	09/06/2006		TRASFERIMENTO A TITOLO GRATUITO	Valore catastale	156.321,98	0,00	39.080,50	156.321,98	0,00	39.080,50	0,00	0,00	0,00	AGENZIA FORESTALE REGIONALE	
457	Fabbricati rurali	1.2.2.02.09.05.001	Indisponibile	CAIMATTEI - F2-F3	PG	PIETRALUNGA	CAIMATTEI	28/05/1980			TRASFERIMENTO A TITOLO GRATUITO	Valore catastale	231.176,40	0,00	57.794,10	231.176,40	0,00	57.794,10	0,00	0,00	0,00	AGENZIA FORESTALE REGIONALE	
459	Fabbricati rurali	1.2.2.02.09.05.001	Indisponibile	CAIMATTEI - F4 RIMESSA ATTREZZI	PG	PIETRALUNGA	CAIMATTEI	28/05/1980			TRASFERIMENTO A TITOLO GRATUITO	Valore catastale	5.621,95	0,00	1.405,49	5.621,95	0,00	1.405,49	0,00	0,00	0,00	AGENZIA FORESTALE REGIONALE	
460	Fabbricati rurali	1.2.2.02.09.05.001	Indisponibile	CAIMATTEI - F5	PG	PIETRALUNGA	CAIMATTEI	28/05/1980			TRASFERIMENTO A TITOLO GRATUITO	Valore catastale	11.993,86	0,00	2.998,46	11.993,86	0,00	2.998,46	0,00	0,00	0,00	AGENZIA FORESTALE REGIONALE	
461	Fabbricati rurali	1.2.2.02.09.05.001	Indisponibile	CAIMATTEI - F6	PG	PIETRALUNGA	CAIMATTEI	28/05/1980			TRASFERIMENTO A TITOLO GRATUITO	Valore catastale	1.748,54	0,00	437,14	1.748,54	0,00	437,14	0,00	0,00	0,00	AGENZIA FORESTALE REGIONALE	
753	Beni immobili n.a.c.	1.2.2.02.09.99.999	Indisponibile	CALZINGARI - F1	PG	PIETRALUNGA	LOC. CONFORNANO	10/07/1975			TRASFERIMENTO A TITOLO GRATUITO	Valore relazione di stima	0,00	0,00	72.960,00	0,00	0,00	72.960,00	0,00	0,00	0,00	AGENZIA FORESTALE REGIONALE	Relazione di Stima 2017 - Potere Edificatorio
2326	Beni immobili n.a.c.	1.2.2.02.09.99.999	Indisponibile	CALZINGARI - F2	PG	PIETRALUNGA	Loc.tà Confornano	10/07/1975			TRASFERIMENTO A TITOLO GRATUITO	Valore relazione di stima	0,00	0,00	4.560,00	0,00	0,00	4.560,00	0,00	0,00	0,00	AGENZIA FORESTALE REGIONALE	Relazione di Stima 2017 - Potere Edificatorio
669	Fabbricati ad uso commerciale	1.2.2.02.09.02.001	Disponibile	CAMPING CANDELETO - F1 RECEPTION	PG	PIETRALUNGA	CANDELETO	10/07/1975			TRASFERIMENTO A TITOLO GRATUITO	Valore catastale	205.842,00	0,00	51.460,50	205.842,00	0,00	51.460,50	0,00	0,00	0,00	AGENZIA FORESTALE REGIONALE	
448	Fabbricati ad uso abitativo	1.2.2.02.09.01.001	Indisponibile	CANDELETO CASA	PG	PIETRALUNGA	VOCABOLO CANDELETO	10/07/1975			TRASFERIMENTO A TITOLO GRATUITO	Valore catastale	62.865,60	0,00	15.716,40	62.865,60	0,00	15.716,40	0,00	0,00	0,00	AGENZIA FORESTALE REGIONALE	
2228	Fabbricati ad uso strumentale	1.2.2.02.09.19.001	Indisponibile	CANDELETO FALEGNAMERIA - F2	PG	PIETRALUNGA	CANDELETO	25/03/2011			TRASFERIMENTO A TITOLO GRATUITO	Valore catastale	5.023,20	0,00	1.255,80	5.023,20	0,00	1.255,80	0,00	0,00	0,00	AGENZIA FORESTALE REGIONALE	Fabbricato realizzato successivamente all'acquisizione del terreno. La data di acquisizione indicata riguarda la data della costituzione.
2227	Fabbricati ad uso strumentale	1.2.2.02.09.19.001	Indisponibile	CANDELETO FALEGNAMERIA - F1	PG	PIETRALUNGA	CANDELETO	25/03/2011			TRASFERIMENTO A TITOLO GRATUITO	Valore catastale	146.874,00	0,00	36.718,50	146.874,00	0,00	36.718,50	0,00	0,00	0,00	AGENZIA FORESTALE REGIONALE	Fabbricato realizzato successivamente all'acquisizione del terreno. La data di acquisizione indicata riguarda la data della costituzione.
2229	Fabbricati ad uso strumentale	1.2.2.02.09.19.001	Indisponibile	CANDELETO FALEGNAMERIA - F3	PG	PIETRALUNGA	CANDELETO	25/03/2011			TRASFERIMENTO A TITOLO GRATUITO	Valore catastale	2.730,00	0,00	682,50	2.730,00	0,00	682,50	0,00	0,00	0,00	AGENZIA FORESTALE REGIONALE	Fabbricato realizzato successivamente all'acquisizione del terreno. La data di acquisizione indicata riguarda la data della costituzione.
45	Beni immobili n.a.c.	1.2.2.02.09.99.999	Disponibile	CANDELETO SCUOLA	PG	PIETRALUNGA	CANDELETO	10/07/1975			TRASFERIMENTO A TITOLO GRATUITO	Valore catastale	499.851,74	0,00	124.962,94	499.851,74	0,00	124.962,94	0,00	0,00	0,00	AGENZIA FORESTALE REGIONALE	Variazione della rendita da parte dell' Agenzia delle Entrate nel 2017

ALLEGATO 8

PATRIMONIO IMMOBILIARE REGIONE UMBRIA
Prospetto Fabbricati al 31/12/2018 - Terreni scorporo fabbricati

Sviluppumbria S.p.A.

Codice identificativo univoco del bene-N (Codice Fabbricato da Sistema	Classificazione secondo il piano dei conti dello Stato Patrimoniale in base al D.lgs.118/2011 (Descrizione)	Classificazione secondo il piano dei conti dello Stato Patrimoniale in base al D.lgs.118/2011 (Codice)	Classificazione ai sensi del codice civile (demaniale,disponibile,indisponibile)	Denominazione	Prov.	Comune	Indirizzo	Data di acquisizione	Data Decreto di Vincolo ai sensi del D.lgs 42/04	Data fine lavori straordinari	Modalità di acquisizione	Criterio di valutazione secondo i principi del D.lgs 118/2011	Valore dell'immobile secondo i principi del D.lgs 118/2011 al 31/12/2019 (euro)	Costi straordinari al 31/12/2019 (euro)	Valore terreno al 31/12/2019 (euro)	Valore dell'immobile secondo i principi del D.lgs 118/2011 al 31/12/2018 (euro)	Costi straordinari al 31/12/2018 (euro)	Valore terreno al 31/12/2018 (euro)	Differenze +/- tra il 2019 e il 2018	Differenze +/- tra il 2019 e il 2018	Differenze +/- tra il 2019 e il 2018	Ente Gestore	Note
2219	Beni immobili n.a.c.	1.2.2.02.09.99.999	Indisponibile	CANDELETO VOLIERA	PG	PIETRALUNGA	VOCABOLO CANDELETO	30/12/2009			TRASFERIMENTO A TITOLO GRATUITO	Valore catastale	58.296,67	0,00	14.574,17	58.296,67	0,00	14.574,17	0,00	0,00	0,00	AGENZIA FORESTALE REGIONALE	Fabbricato realizzato successivamente all'acquisizione del terreno. La data di acquisizione indicata riguarda la data della costituzione.
476	Beni immobili di valore culturale, storico ed artistico n.a.c.	1.2.2.02.10.99.999	Indisponibile	CANTARELLO - F1 F2	PG	PIETRALUNGA	CANTARELLO	10/07/1975	17/04/2019		TRASFERIMENTO A TITOLO GRATUITO	Valore relazione di stima	0,00	0,00	60.729,00	0,00	0,00	60.729,00	0,00	0,00	0,00	AGENZIA FORESTALE REGIONALE	Relazione di Stima 2017 - Potere Edificatorio - Emesso Decreto di Vincolo Mibact anno 2019
1461	Beni immobili n.a.c.	1.2.2.02.09.99.999	Indisponibile	CANTARELLO - F3	PG	PIETRALUNGA	CANTARELLO	10/07/1975			TRASFERIMENTO A TITOLO GRATUITO	Valore relazione di stima	0,00	0,00	899,00	0,00	0,00	899,00	0,00	0,00	0,00	AGENZIA FORESTALE REGIONALE	Relazione di Stima 2017 - Potere Edificatorio
755	Beni immobili n.a.c.	1.2.2.02.09.99.999	Indisponibile	CANTINA - F1	PG	PIETRALUNGA	CANTINA	10/07/1975			TRASFERIMENTO A TITOLO GRATUITO	Valore relazione di stima	0,00	0,00	10.794,00	0,00	0,00	10.794,00	0,00	0,00	0,00	AGENZIA FORESTALE REGIONALE	Relazione di Stima 2017 - Potere Edificatorio
207	Beni immobili di valore culturale, storico ed artistico n.a.c.	1.2.2.02.10.99.999	Indisponibile	CAREGNI	PG	PIETRALUNGA	CAREGNI	10/07/1975	17/04/2019		TRASFERIMENTO A TITOLO GRATUITO	Valore relazione di stima	0,00	0,00	56.270,00	0,00	0,00	56.270,00	0,00	0,00	0,00	AGENZIA FORESTALE REGIONALE	Relazione di Stima 2017 - Potere Edificatorio - Emesso Decreto di Vincolo Mibact anno 2019
295	Beni immobili n.a.c.	1.2.2.02.09.99.999	Indisponibile	CASELLA DI SOTTO - F1	PG	PIETRALUNGA	CASELLA DI SOTTO	10/07/1975			TRASFERIMENTO A TITOLO GRATUITO	Valore relazione di stima	0,00	0,00	24.024,00	0,00	0,00	24.024,00	0,00	0,00	0,00	AGENZIA FORESTALE REGIONALE	Relazione di Stima 2017 - Potere Edificatorio
289	Beni immobili n.a.c.	1.2.2.02.09.99.999	Indisponibile	CATAFACCIA	PG	PIETRALUNGA	CATAFACCIA	10/07/1975			TRASFERIMENTO A TITOLO GRATUITO	Valore relazione di stima	0,00	0,00	34.023,00	0,00	0,00	34.023,00	0,00	0,00	0,00	AGENZIA FORESTALE REGIONALE	Relazione di Stima 2017 - Potere Edificatorio
29	Beni immobili n.a.c.	1.2.2.02.09.99.999	Indisponibile	CERTALDO	PG	PIETRALUNGA	CERTALDO DI PALOMBARO	28/05/1980			TRASFERIMENTO A TITOLO GRATUITO	Valore relazione di stima	0,00	0,00	30.450,00	0,00	0,00	30.450,00	0,00	0,00	0,00	AGENZIA FORESTALE REGIONALE	Relazione di Stima 2017 - Potere Edificatorio
190	Beni immobili n.a.c.	1.2.2.02.09.99.999	Indisponibile	COLLE DI CERRETO	PG	PIETRALUNGA	VALDEMAGGIO	10/07/1975			TRASFERIMENTO A TITOLO GRATUITO		0,00	0,00	0,00	0,00	0,00	0,00	0,00	0,00	0,00	AGENZIA FORESTALE REGIONALE	Fabbricato non più presente in loco-In corso regolarizzazione catastale
31	Beni immobili n.a.c.	1.2.2.02.09.99.999	Indisponibile	COLLE DI CORONA - F1	PG	PIETRALUNGA	COLLE DI CORONA	10/07/1975			TRASFERIMENTO A TITOLO GRATUITO	Valore relazione di stima	0,00	0,00	17.820,00	0,00	0,00	17.820,00	0,00	0,00	0,00	AGENZIA FORESTALE REGIONALE	Relazione di Stima 2017 - Potere Edificatorio
35	Beni immobili di valore culturale, storico ed artistico n.a.c.	1.2.2.02.10.99.999	Disponibile	CUMNO F1-F2	PG	PIETRALUNGA	PIEVE DE' SADDI	10/07/1975	24/04/2013		TRASFERIMENTO A TITOLO GRATUITO	Valore perizia di stima	152.000,00	0,00	38.000,00	152.000,00	0,00	38.000,00	0,00	0,00	0,00	AGENZIA FORESTALE REGIONALE	Stima con presa d'atto D.R.G. 604 del 7/5/2015.
776	Beni immobili n.a.c.	1.2.2.02.09.99.999	Indisponibile	IL PRATO o CASA IL PRATO - F1 -F2	PG	PIETRALUNGA	IL PRATO	10/07/1975			TRASFERIMENTO A TITOLO GRATUITO	Valore relazione di stima	0,00	0,00	30.885,00	0,00	0,00	30.885,00	0,00	0,00	0,00	AGENZIA FORESTALE REGIONALE	Relazione di Stima 2017 - Potere Edificatorio
307	Beni immobili n.a.c.	1.2.2.02.09.99.999	Indisponibile	LA MATRELLA - F1	PG	PIETRALUNGA	LA MATRELLA	28/05/1980			TRASFERIMENTO A TITOLO GRATUITO	Valore relazione di stima	0,00	0,00	32.944,00	0,00	0,00	32.944,00	0,00	0,00	0,00	AGENZIA FORESTALE REGIONALE	Relazione di Stima 2017 - Potere Edificatorio
25	Beni immobili n.a.c.	1.2.2.02.09.99.999	Indisponibile	LA VALLACCIA - F1	PG	PIETRALUNGA	LA VALLACCIA	10/07/1975			TRASFERIMENTO A TITOLO GRATUITO	Valore relazione di stima	0,00	0,00	30.624,00	0,00	0,00	30.624,00	0,00	0,00	0,00	AGENZIA FORESTALE REGIONALE	Relazione di Stima 2017 - Potere Edificatorio
440	Beni immobili n.a.c.	1.2.2.02.09.99.999	Indisponibile	LE CAPANNE - F1	PG	PIETRALUNGA	LE CAPANNE	10/07/1975			TRASFERIMENTO A TITOLO GRATUITO	Valore relazione di stima	0,00	0,00	47.088,00	0,00	0,00	47.088,00	0,00	0,00	0,00	AGENZIA FORESTALE REGIONALE	Relazione di Stima 2017 - Potere Edificatorio
2217	Infrastrutture idrauliche	1.2.2.02.09.10.001	Indisponibile	MOLINO CHICCHIONI - p.lla 914	PG	PIETRALUNGA	VOCABOLO MOLINO CHICCHIONI	10/07/1975			TRASFERIMENTO A TITOLO GRATUITO		0,00	0,00	0,00	0,00	0,00	0,00	0,00	0,00	0,00	AGENZIA FORESTALE REGIONALE	Pertinenza non valutato
916	Beni immobili n.a.c.	1.2.2.02.09.99.999	Indisponibile	MOLINO CHICCHIONI - p.lla 520 Forno	PG	PIETRALUNGA	VOCABOLO MOLINO CHICCHIONI	10/07/1975			TRASFERIMENTO A TITOLO GRATUITO	Valore catastale	583,30	0,00	145,82	583,30	0,00	145,82	0,00	0,00	0,00	AGENZIA FORESTALE REGIONALE	
782	Fabbricati ad uso abitativo	1.2.2.02.09.01.001	Indisponibile	MOLINO CHICCHIONI - p.lla 53 ABITAZIONE RURALE	PG	PIETRALUNGA	VOCABOLO MOLINO CHICCHIONI	10/07/1975			TRASFERIMENTO A TITOLO GRATUITO	Valore catastale	40.459,78	0,00	10.114,94	40.459,78	0,00	10.114,94	0,00	0,00	0,00	AGENZIA FORESTALE REGIONALE	
917	Beni immobili n.a.c.	1.2.2.02.09.99.999	Indisponibile	MOLINO CHICCHIONI CENTRO DI RIPRODUZIONE E ALLEVAMENTO SELVAGGINA - p.lla 515 Ricovero Animali	PG	PIETRALUNGA	MOLINO CHICCHIONI	10/07/1975			TRASFERIMENTO A TITOLO GRATUITO	Valore catastale	13.118,78	0,00	3.279,70	13.118,78	0,00	3.279,70	0,00	0,00	0,00	AGENZIA FORESTALE REGIONALE	
913	Beni immobili n.a.c.	1.2.2.02.09.99.999	Indisponibile	MOLINO CHICCHIONI CENTRO DI RIPRODUZIONE E ALLEVAMENTO SELVAGGINA - p.lla 522 - Altrac. RuraleRim. Altrac.	PG	PIETRALUNGA	MOLINO CHICCHIONI	10/07/1975			TRASFERIMENTO A TITOLO GRATUITO	Valore catastale	35.107,97	0,00	8.776,99	35.107,97	0,00	8.776,99	0,00	0,00	0,00	AGENZIA FORESTALE REGIONALE	
561	Beni immobili n.a.c.	1.2.2.02.09.99.999	Indisponibile	MOLINO CHICCHIONI CENTRO DI RIPRODUZIONE E ALLEVAMENTO SELVAGGINA - p.lla 516 RICOVERO ANIMALI	PG	PIETRALUNGA	MOLINO CHICCHIONI	10/07/1975			TRASFERIMENTO A TITOLO GRATUITO	Valore catastale	17.803,97	0,00	4.450,99	17.803,97	0,00	4.450,99	0,00	0,00	0,00	AGENZIA FORESTALE REGIONALE	

ALLEGATO 8

PATRIMONIO IMMOBILIARE REGIONE UMBRIA
Prospetto Fabbricati al 31/12/2018 - Terreni scorporo fabbricati

Sviluppumbria S.p.A.

Codice identificativo univoco del bene-N (Codice Fabbricato da Sistema	Classificazione secondo il piano dei conti dello Stato Patrimoniale in base al D.lgs.118/2011 (Descrizione)	Classificazione secondo il piano dei conti dello Stato Patrimoniale in base al D.lgs.118/2011 (Codice)	Classificazione ai sensi del codice civile (demaniale,disponibile,indisponibile)	Denominazione	Prov.	Comune	Indirizzo	Data di acquisizione	Data Decreto di Vincolo ai sensi del D.lgs 42/04	Data fine lavori straordinari	Modalità di acquisizione	Criterio di valutazione secondo i principi del D.lgs 118/2011	Valore dell'immobile secondo i principi del D.lgs 118/2011 al 31/12/2019 (euro)	Costi straordinari al 31/12/2019 (euro)	Valore terreno al 31/12/2019 (euro)	Valore dell'immobile secondo i principi del D.lgs 118/2011 al 31/12/2018 (euro)	Costi straordinari al 31/12/2018 (euro)	Valore terreno al 31/12/2018 (euro)	Differenze +/- tra il 2019 e il 2018	Differenze +/- tra il 2019 e il 2018	Differenze +/- tra il 2019 e il 2018	Ente Gestore	Note
562	Beni immobili n.a.c.	1.2.2.02.09.99.999	Indisponibile	MOLINO CHICCHIONI CENTRO DI RIPRODUZIONE E ALLEVAMENTO SELVAGGINA - P.lla 517 RICOVERO ANIMALI	PG	PIETRALUNGA	MOLINO CHICCHIONI	10/07/1975			TRASFERIMENTO A TITOLO GRATUITO	Valore catastale	18.928,90	0,00	4.732,22	18.928,90	0,00	4.732,22	0,00	0,00	0,00	AGENZIA FORESTALE REGIONALE	
918	Beni immobili n.a.c.	1.2.2.02.09.99.999	Indisponibile	MOLINO CHICCHIONI CENTRO DI RIPRODUZIONE E ALLEVAMENTO SELVAGGINA - P.lla 518 Riovveri Animali	PG	PIETRALUNGA	MOLINO CHICCHIONI	10/07/1975			TRASFERIMENTO A TITOLO GRATUITO	Valore catastale	27.924,29	0,00	6.981,07	27.924,29	0,00	6.981,07	0,00	0,00	0,00	AGENZIA FORESTALE REGIONALE	
563	Beni immobili n.a.c.	1.2.2.02.09.99.999	Indisponibile	MOLINO CHICCHIONI CENTRO DI RIPRODUZIONE E ALLEVAMENTO SELVAGGINA - p.lla 519 RICOVERO ANIMALI	PG	PIETRALUNGA	MOLINO CHICCHIONI	10/07/1975			TRASFERIMENTO A TITOLO GRATUITO	Valore catastale	0,00	0,00	0,00	0,00	0,00	0,00	0,00	0,00	0,00	AGENZIA FORESTALE REGIONALE	Pertinenza non valutato
487	Beni immobili n.a.c.	1.2.2.02.09.99.999	Indisponibile	MOLINO DEL COLLE -F1-F2-F3-F4-F5	PG	PIETRALUNGA	MOLINO DEL COLLE	10/07/1975			TRASFERIMENTO A TITOLO GRATUITO	Valore relazione di stima	0,00	0,00	18.000,00	0,00	0,00	18.000,00	0,00	0,00	0,00	AGENZIA FORESTALE REGIONALE	Relazione di Stima 2017 - Potere Edificatorio
506	Beni immobili n.a.c.	1.2.2.02.09.99.999	Indisponibile	MONTE GRANDE - F1	PG	PIETRALUNGA	MONTE GRANDE	10/07/1975			TRASFERIMENTO A TITOLO GRATUITO	Valore relazione di stima	0,00	0,00	20.736,00	0,00	0,00	20.736,00	0,00	0,00	0,00	AGENZIA FORESTALE REGIONALE	Relazione di Stima 2017 - Potere Edificatorio
24	Beni immobili n.a.c.	1.2.2.02.09.99.999	Indisponibile	MONTE LARDARO - ABITAZIONE RURALE	PG	PIETRALUNGA	MONTE LARDARO	10/07/1975			TRASFERIMENTO A TITOLO GRATUITO	Valore relazione di stima	0,00	0,00	23.940,00	0,00	0,00	23.940,00	0,00	0,00	0,00	AGENZIA FORESTALE REGIONALE	Relazione di Stima 2017 - Potere Edificatorio
23	Beni immobili di valore culturale, storico ed artistico n.a.c.	1.2.2.02.10.99.999	Indisponibile	MONTE SORDO - F1 e F2 UNITA' COLLABENTE	PG	PIETRALUNGA	MONTE SORDO	10/07/1975	10/07/2019		TRASFERIMENTO A TITOLO GRATUITO	Valore relazione di stima	0,00	0,00	44.352,00	0,00	0,00	44.352,00	0,00	0,00	0,00	AGENZIA FORESTALE REGIONALE	Relazione di Stima 2017 - Potere Edificatorio
424	Fabbricati ad uso abitativo di valore culturale, storico ed artistico	1.2.2.02.10.01.001	Indisponibile	OLMO - ABITAZIONE RURALE	PG	PIETRALUNGA	PIEVE DEI SADDI	10/07/1975	24/10/2013		TRASFERIMENTO A TITOLO GRATUITO	Valore catastale	45.429,89	0,00	11.357,47	45.429,89	0,00	11.357,47	0,00	0,00	0,00	AGENZIA FORESTALE REGIONALE	
44	Beni immobili n.a.c.	1.2.2.02.09.99.999	Indisponibile	PALAZZACCIO	PG	PIETRALUNGA	PALAZZACCIO	28/05/1980			TRASFERIMENTO A TITOLO GRATUITO		0,00	0,00	0,00	0,00	0,00	0,00	0,00	0,00	0,00	AGENZIA FORESTALE REGIONALE	Fabbricato non più presente in loco - In corso regolarizzazione catastale
774	Beni immobili di valore culturale, storico ed artistico n.a.c.	1.2.2.02.10.99.999	Indisponibile	PALAZZO - F1 ABITAZIONE RURALE (RUDERE)	PG	PIETRALUNGA	PALAZZO	28/05/1980	27/11/2008		TRASFERIMENTO A TITOLO GRATUITO	Valore relazione di stima	0,00	0,00	54.528,00	0,00	0,00	54.528,00	0,00	0,00	0,00	AGENZIA FORESTALE REGIONALE	Relazione di Stima 2017 - Potere Edificatorio
575	Beni immobili di valore culturale, storico ed artistico n.a.c.	1.2.2.02.10.99.999	Disponibile	PALAZZO DEL RICCIO	PG	PIETRALUNGA	PALAZZO DEL RICCIO	10/07/1975	22/04/2013		TRASFERIMENTO A TITOLO GRATUITO	Valore perizia di stima	232.000,00	0,00	58.000,00	232.000,00	0,00	58.000,00	0,00	0,00	0,00	AGENZIA FORESTALE REGIONALE	
780	Fabbricati ad uso abitativo	1.2.2.02.09.01.001	Indisponibile	PALOMBARO - ABITAZIONE	PG	PIETRALUNGA	PALOMBARO	28/05/1980			TRASFERIMENTO A TITOLO GRATUITO	Valore catastale	130.564,22	0,00	32.641,06	130.564,22	0,00	32.641,06	0,00	0,00	0,00	AGENZIA FORESTALE REGIONALE	
553	Fabbricati rurali	1.2.2.02.09.05.001	Indisponibile	PALOMBARO - F2 RICOVERO ANIMALI	PG	PIETRALUNGA	PALOMBARO	28/05/1980			TRASFERIMENTO A TITOLO GRATUITO	Valore catastale	79.279,20	0,00	19.819,80	79.279,20	0,00	19.819,80	0,00	0,00	0,00	AGENZIA FORESTALE REGIONALE	
869	Fabbricati rurali	1.2.2.02.09.05.001	Indisponibile	PALOMBARO - F3 FIENILE	PG	PIETRALUNGA	PALOMBARO	28/05/1980			TRASFERIMENTO A TITOLO GRATUITO	Valore catastale	25.552,80	0,00	6.388,20	25.552,80	0,00	6.388,20	0,00	0,00	0,00	AGENZIA FORESTALE REGIONALE	
490	Fabbricati ad uso commerciale di valore culturale, storico ed artistico	1.2.2.02.10.02.001	Indisponibile	PERRUBBIO - F1 ABITAZIONE	PG	PIETRALUNGA	PERRUBBIO	28/05/1980	10/11/2015		TRASFERIMENTO A TITOLO GRATUITO	Valore catastale	159.300,29	0,00	39.825,07	159.300,29	0,00	39.825,07	0,00	0,00	0,00	AGENZIA FORESTALE REGIONALE	
41	Beni immobili n.a.c.	1.2.2.02.09.99.999	Indisponibile	PETROIA - F1	PG	PIETRALUNGA	RIPA	28/05/1980			TRASFERIMENTO A TITOLO GRATUITO	Valore relazione di stima	0,00	0,00	31.146,00	0,00	0,00	31.146,00	0,00	0,00	0,00	AGENZIA FORESTALE REGIONALE	Relazione di Stima 2017 - Potere Edificatorio
848	Beni immobili n.a.c.	1.2.2.02.09.99.999	Indisponibile	PETROIA - F2-F3-F4	PG	PIETRALUNGA	PETROIA	28/05/1980			TRASFERIMENTO A TITOLO GRATUITO	Valore relazione di stima	0,00	0,00	76.772,00	0,00	0,00	76.772,00	0,00	0,00	0,00	AGENZIA FORESTALE REGIONALE	Relazione di Stima 2017 - Potere Edificatorio
195	Beni immobili n.a.c.	1.2.2.02.09.99.999	Indisponibile	PIAN DEL COLO - ABITAZIONE RURALE	PG	PIETRALUNGA	PIAN DEL COLO	10/07/1975			TRASFERIMENTO A TITOLO GRATUITO	Valore relazione di stima	0,00	0,00	16.320,00	0,00	0,00	16.320,00	0,00	0,00	0,00	AGENZIA FORESTALE REGIONALE	Relazione di Stima 2017 - Potere Edificatorio
22	Beni immobili n.a.c.	1.2.2.02.09.99.999	Indisponibile	PIAN DEL SASSO - ABITAZIONE RURALE	PG	PIETRALUNGA	PIAN DEL SASSO	10/07/1975			TRASFERIMENTO A TITOLO GRATUITO	Valore relazione di stima	0,00	0,00	17.554,00	0,00	0,00	17.554,00	0,00	0,00	0,00	AGENZIA FORESTALE REGIONALE	Relazione di Stima 2017 - Potere Edificatorio
301	Beni immobili n.a.c.	1.2.2.02.09.99.999	Indisponibile	PIAN DI CERRETO - F1 RUDERE	PG	PIETRALUNGA	PIAN DI CERRETO	10/07/1975			TRASFERIMENTO A TITOLO GRATUITO	Valore relazione di stima	0,00	0,00	39.372,00	0,00	0,00	39.372,00	0,00	0,00	0,00	AGENZIA FORESTALE REGIONALE	Relazione di Stima 2017 - Potere Edificatorio
302	Beni immobili n.a.c.	1.2.2.02.09.99.999	Indisponibile	PIAN DI CERRETO - F2 RUDERE	PG	PIETRALUNGA	PIAN DI CERRETO	10/07/1975			TRASFERIMENTO A TITOLO GRATUITO	Valore relazione di stima	0,00	0,00	3.366,00	0,00	0,00	3.366,00	0,00	0,00	0,00	AGENZIA FORESTALE REGIONALE	Relazione di Stima 2017 - Potere Edificatorio

PATRIMONIO IMMOBILIARE REGIONE UMBRIA
Prospetto Fabbricati al 31/12/2018 - Terreni scorporo fabbricati

Sviluppumbria S.p.A.

Codice identificativo univoco del bene-N (Codice Fabbricato da Sistema	Classificazione secondo il piano dei conti dello Stato Patrimoniale in base al D.lgs.118/2011 (Descrizione)	Classificazione secondo il piano dei conti dello Stato Patrimoniale in base al D.lgs.118/2011 (Codice)	Classificazione ai sensi del codice civile (demaniale,disponibile,indisponibile)	Denominazione	Prov.	Comune	Indirizzo	Data di acquisizione	Data Decreto di Vincolo ai sensi del D.lgs 42/04	Data fine lavori straordinari	Modalità di acquisizione	Criterio di valutazione secondo i principi del D.lgs 118/2011	Valore dell'immobile secondo i principi del D.lgs 118/2011 al 31/12/2019 (euro)	Costi straordinari al 31/12/2019 (euro)	Valore terreno al 31/12/2019 (euro)	Valore dell'immobile secondo i principi del D.lgs 118/2011 al 31/12/2018 (euro)	Costi straordinari al 31/12/2018 (euro)	Valore terreno al 31/12/2018 (euro)	Differenze +/- tra il 2019 e il 2018	Differenze +/- tra il 2019 e il 2018	Differenze +/- tra il 2019 e il 2018	Ente Gestore	Note
42	Beni immobili n.a.c.	1.2.2.02.09.99.999	Indisponibile	PIAN DI GIORGIO - F1 ABITAZIONE RURALE	PG	PIETRALUNGA	PIAN DI GIORGIO	28/05/1980			TRASFERIMENTO A TITOLO GRATUITO	Valore relazione di stima	0,00	0,00	99.216,00	0,00	0,00	99.216,00	0,00	0,00	0,00	AGENZIA FORESTALE REGIONALE	Relazione di Stima 2017 - Potere Edificatorio
373	Beni immobili n.a.c.	1.2.2.02.09.99.999	Indisponibile	PIAN DI GIORGIO - F2 RICOVERO ANIMALI	PG	PIETRALUNGA	PIAN DI GIORGIO	28/05/1980			TRASFERIMENTO A TITOLO GRATUITO	Valore relazione di stima	0,00	0,00	4.770,00	0,00	0,00	4.770,00	0,00	0,00	0,00	AGENZIA FORESTALE REGIONALE	Relazione di Stima 2017 - Potere Edificatorio
478	Beni immobili di valore culturale, storico ed artistico n.a.c.	1.2.2.02.10.99.999	Indisponibile	PODERE NUOVO - ABITAZIONE RURALE	PG	PIETRALUNGA	PODERE NUOVO	28/05/1980	05/07/2007		TRASFERIMENTO A TITOLO GRATUITO	Valore relazione di stima	0,00	0,00	52.200,00	0,00	0,00	52.200,00	0,00	0,00	0,00	AGENZIA FORESTALE REGIONALE	Relazione di Stima 2017 - Potere Edificatorio
37	Beni immobili di valore culturale, storico ed artistico n.a.c.	1.2.2.02.10.99.999	Indisponibile	POLETO - F1 ABITAZIONE RURALE	PG	PIETRALUNGA	RAPASTELLO	10/07/1975	17/04/2013		TRASFERIMENTO A TITOLO GRATUITO	Valore relazione di stima	0,00	0,00	40.128,00	0,00	0,00	40.128,00	0,00	0,00	0,00	AGENZIA FORESTALE REGIONALE	Relazione di Stima 2017 - Potere Edificatorio
276	Beni immobili di valore culturale, storico ed artistico n.a.c.	1.2.2.02.10.99.999	Indisponibile	POLETO - F2 ANNESSO	PG	PIETRALUNGA	RAPASTELLO	10/07/1975	22/04/2013		TRASFERIMENTO A TITOLO GRATUITO	Valore relazione di stima	0,00	0,00	6.156,00	0,00	0,00	6.156,00	0,00	0,00	0,00	AGENZIA FORESTALE REGIONALE	Relazione di Stima 2017 - Potere Edificatorio
38	Beni immobili di valore culturale, storico ed artistico n.a.c.	1.2.2.02.10.99.999	Indisponibile	POLONZANO - F1	PG	PIETRALUNGA	POLONZANO	28/05/1980	27/11/2006		TRASFERIMENTO A TITOLO GRATUITO	Valore relazione di stima	0,00	0,00	55.200,00	0,00	0,00	55.200,00	0,00	0,00	0,00	AGENZIA FORESTALE REGIONALE	Relazione di Stima 2017 - Potere Edificatorio
855	Beni immobili n.a.c.	1.2.2.02.09.99.999	Indisponibile	POLONZANO - F2 annesso	PG	PIETRALUNGA	POLONZANO	28/05/1980			TRASFERIMENTO A TITOLO GRATUITO	Valore relazione di stima	0,00	0,00	9.600,00	0,00	0,00	9.600,00	0,00	0,00	0,00	AGENZIA FORESTALE REGIONALE	Relazione di Stima 2017 - Potere Edificatorio
620	Fabbricati rurali	1.2.2.02.09.05.001	Indisponibile	RAPASTELLO - F1 MAGAZZINI	PG	PIETRALUNGA	RAPASTELLO	28/05/1980			TRASFERIMENTO A TITOLO GRATUITO	Valore catastale	34.734,34	0,00	8.683,58	34.734,34	0,00	8.683,58	0,00	0,00	0,00	AGENZIA FORESTALE REGIONALE	
621	Fabbricati ad uso abitativo	1.2.2.02.09.01.001	Indisponibile	RAPASTELLO - F2 ABITAZIONE E MAGAZZINI	PG	PIETRALUNGA	RAPASTELLO	28/05/1980			TRASFERIMENTO A TITOLO GRATUITO	Valore catastale	227.540,54	0,00	56.885,14	227.540,54	0,00	56.885,14	0,00	0,00	0,00	AGENZIA FORESTALE REGIONALE	
882	Beni immobili n.a.c.	1.2.2.02.09.99.999	Indisponibile	RIO - F1 - F2	PG	PIETRALUNGA	RIO	10/07/1975			TRASFERIMENTO A TITOLO GRATUITO	Valore relazione di stima	0,00	0,00	58.050,00	0,00	0,00	58.050,00	0,00	0,00	0,00	AGENZIA FORESTALE REGIONALE	Relazione di Stima 2017 - Potere Edificatorio
36	Beni immobili di valore culturale, storico ed artistico n.a.c.	1.2.2.02.10.99.999	Indisponibile	SALTO - F1	PG	PIETRALUNGA	SALTO	28/05/1980	17/04/2019		TRASFERIMENTO A TITOLO GRATUITO	Valore relazione di stima	0,00	0,00	54.375,00	0,00	0,00	54.375,00	0,00	0,00	0,00	AGENZIA FORESTALE REGIONALE	Relazione di Stima 2017 - Potere Edificatorio - Emesso Decreto di Vincolo Mibact anno 2019
2361	Infrastrutture idrauliche	1.2.2.02.09.10.001	Indisponibile	SERBATOIO IDRICO Fg 68	PG	PIETRALUNGA	MOLINO CHICCHIONI	10/07/1975			TRASFERIMENTO A TITOLO GRATUITO	Valore catastale	1.603,39	0,00	400,85	1.603,39	0,00	400,85	0,00	0,00	0,00	AGENZIA FORESTALE REGIONALE	Accatastamento del 2017 - Assegnata la corretta classificazione del bene.
2225	Fabbricati ad uso commerciale	1.2.2.02.09.02.001	Indisponibile	TIRO AL VOLO	PG	PIETRALUNGA	MONTI D'ORI	25/03/2011			TRASFERIMENTO A TITOLO GRATUITO	Valore catastale	174.938,40	0,00	43.734,60	174.938,40	0,00	43.734,60	0,00	0,00	0,00	AGENZIA FORESTALE REGIONALE	Fabbricato realizzato successivamente all'acquisizione del terreno. La data di acquisizione indicata riguarda la data della costituzione.
2220	Fabbricati ad uso commerciale	1.2.2.02.09.02.001	Indisponibile	TIRO AL VOLO-cabina elettrica	PG	PIETRALUNGA	MONTI D'ORI	25/03/2011			TRASFERIMENTO A TITOLO GRATUITO	Valore catastale	6.224,40	0,00	1.556,10	6.224,40	0,00	1.556,10	0,00	0,00	0,00	AGENZIA FORESTALE REGIONALE	Fabbricato realizzato successivamente all'acquisizione del terreno. La data di acquisizione indicata riguarda la data della costituzione.
306	Beni immobili n.a.c.	1.2.2.02.09.99.999	Indisponibile	VAGLIE - F1 e F2 UNITA' COLLABENTI	PG	PIETRALUNGA	VOCABOLO LE VAGLIE	28/05/1980			TRASFERIMENTO A TITOLO GRATUITO	Valore relazione di stima	0,00	0,00	40.845,00	0,00	0,00	40.845,00	0,00	0,00	0,00	AGENZIA FORESTALE REGIONALE	Relazione di Stima 2017 - Potere Edificatorio
606	Fabbricati ad uso abitativo di valore culturale, storico ed artistico	1.2.2.02.10.01.001	Indisponibile	VALCELLE DELLE CROCI	PG	PIETRALUNGA	VALCELLE DELLE CROCI	10/07/1975	29/11/2012		TRASFERIMENTO A TITOLO GRATUITO	Valore catastale	873.019,56	0,00	218.254,89	873.019,56	0,00	218.254,89	0,00	0,00	0,00	AGENZIA FORESTALE REGIONALE	
499	Beni immobili n.a.c.	1.2.2.02.09.99.999	Indisponibile	VALLACCI - F1	PG	PIETRALUNGA	VALLACCIA	10/07/1975			TRASFERIMENTO A TITOLO GRATUITO	Valore relazione di stima	0,00	0,00	36.960,00	0,00	0,00	36.960,00	0,00	0,00	0,00	AGENZIA FORESTALE REGIONALE	Relazione di Stima 2017 - Potere Edificatorio
897	Beni immobili n.a.c.	1.2.2.02.09.99.999	Indisponibile	VALLACCI - F2	PG	PIETRALUNGA	VALLACCIA	10/07/1975			TRASFERIMENTO A TITOLO GRATUITO	Valore relazione di stima	0,00	0,00	1.584,00	0,00	0,00	1.584,00	0,00	0,00	0,00	AGENZIA FORESTALE REGIONALE	Relazione di Stima 2017 - Potere Edificatorio
474	Fabbricati ad uso abitativo	1.2.2.02.09.01.001	Indisponibile	VALLEMOSINA - F1 ABITAZIONE	PG	PIETRALUNGA	VALLEMOSINA	28/05/1980			TRASFERIMENTO A TITOLO GRATUITO	Valore catastale	96.196,80	0,00	24.049,20	96.196,80	0,00	24.049,20	0,00	0,00	0,00	AGENZIA FORESTALE REGIONALE	Variazione catastale anno 2018
481	Fabbricati rurali	1.2.2.02.09.05.001	Indisponibile	VALLEMOSINA - F2 CONSERVONE	PG	PIETRALUNGA	VALLEMOSINA	28/05/1980			TRASFERIMENTO A TITOLO GRATUITO	Valore catastale	8.780,49	0,00	2.195,12	8.780,49	0,00	2.195,12	0,00	0,00	0,00	AGENZIA FORESTALE REGIONALE	Variazione catastale anno 2018
428	Fabbricati ad uso abitativo di valore culturale, storico ed artistico	1.2.2.02.10.01.001	Disponibile	VARREA - F1 ABITAZIONE	PG	PIETRALUNGA	VARREA	10/07/1975	18/09/2012		TRASFERIMENTO A TITOLO GRATUITO	Valore catastale	82.252,80	0,00	20.563,20	82.252,80	0,00	20.563,20	0,00	0,00	0,00	AGENZIA FORESTALE REGIONALE	

ALLEGATO 8

PATRIMONIO IMMOBILIARE REGIONE UMBRIA
Prospetto Fabbricati al 31/12/2018 - Terreni scorporo fabbricati

Sviluppumbria S.p.A.

Codice identificativo univoco del bene-N (Codice Fabbricato da Sistema	Classificazione secondo il piano dei conti dello Stato Patrimoniale in base al D.lgs.118/2011 (Descrizione)	Classificazione secondo il piano dei conti dello Stato Patrimoniale in base al D.lgs.118/2011 (Codice)	Classificazione ai sensi del codice civile (demaniale,disponibile,indisponibile)	Denominazione	Prov.	Comune	Indirizzo	Data di acquisizione	Data Decreto di Vincolo ai sensi del D.lgs 42/04	Data fine lavori straordinari	Modalità di acquisizione	Criterio di valutazione secondo i principi del D.lgs 118/2011	Valore dell'immobile secondo i principi del D.lgs 118/2011 al 31/12/2019 (euro)	Costi straordinari al 31/12/2019 (euro)	Valore terreno al 31/12/2019 (euro)	Valore dell'immobile secondo i principi del D.lgs 118/2011 al 31/12/2018 (euro)	Costi straordinari al 31/12/2018 (euro)	Valore terreno al 31/12/2018 (euro)	Differenze +/- tra il 2019 e il 2018	Differenze +/- tra il 2019 e il 2018	Differenze +/- tra il 2019 e il 2018	Ente Gestore	Note
2214	Beni immobili n.a.c.	1.2.2.02.09.99.999	Indisponibile	VARREA F2 - annesso	PG	PIETRALUNGA	Voc. Varrea	10/07/1975			TRASFERIMENTO A TITOLO GRATUITO	Valore catastale	3.061,63	0,00	765,41	3.061,63	0,00	765,41	0,00	0,00	0,00	AGENZIA FORESTALE REGIONALE	
1206	Fabbricati rurali	1.2.2.02.09.05.001	Disponibile	EX ESAU - C.LI CORDELLA - F1 ABITAZIONE	PG	PRECI	C.LI CORDELLA	05/06/2003			DEVOLUZIONE	Valore catastale	28.980,67	0,00	7.245,17	28.980,67	0,00	7.245,17	0,00	0,00	0,00	REGIONE	
1207	Fabbricati rurali	1.2.2.02.09.05.001	Disponibile	EX ESAU - C.LI CORDELLA - F2 STALLA	PG	PRECI	C.LI CORDELLA	05/06/2003			DEVOLUZIONE	Valore catastale	47.502,00	0,00	11.875,50	47.502,00	0,00	11.875,50	0,00	0,00	0,00	REGIONE	
1209	Fabbricati rurali	1.2.2.02.09.05.001	Disponibile	EX ESAU - F1 STALLE - ABITAZIONE - C.LI CORDELLA P.LLA 624	PG	PRECI	C.LI CORDELLA	05/06/2003			DEVOLUZIONE	Valore catastale	314.780,93	0,00	78.695,23	314.780,93	0,00	78.695,23	0,00	0,00	0,00	REGIONE	
1163	Fabbricati rurali	1.2.2.02.09.05.001	Disponibile	EX ESAU - STALLE - VALLECASCIA	PG	PRECI	LOC. VALLE CASCIA	05/06/2003			DEVOLUZIONE	Valore catastale	336.898,38	0,00	84.224,60	336.898,38	0,00	84.224,60	0,00	0,00	0,00	REGIONE	
2039	Infrastutture Demaniali	1.2.2.01.01.01.001	Demaniale	MAGAZZINO DI PRECI SS 209 KM 55 + 100	PG	PRECI	CASALI SAN LORENZO	13/11/2009			TRASFERIMENTO A TITOLO GRATUITO	Valore catastale	2.081,86	0,00	520,46	2.081,86	0,00	520,46	0,00	0,00	0,00	PROVINCIA	
2079	Infrastutture Demaniali	1.2.2.01.01.01.001	Demaniale	BACINO RACCOLTA ACQUE	TR	SAN GEMINI	LOCALITA' VALLE ANTICA	18/03/2011			TRASFERIMENTO A TITOLO GRATUITO	Valore catastale	28.665,00	0,00	7.166,25	28.665,00	0,00	7.166,25	0,00	0,00	0,00	REGIONE	Fabbricato realizzato successivamente all'acquisizione del terreno. La data di acquisizione indicata riguarda la data della costituzione.
1852	Altri Beni Immobili Demaniali	1.2.2.01.02.01.001	Demaniale	CASELLO FERROVIARIO KM 95+016 - F1	TR	SAN GEMINI	SAN GEMINI	24/07/2007			DEVOLUZIONE	Valore catastale	86.287,66	0,00	21.571,91	86.287,66	0,00	21.571,91	0,00	0,00	0,00	UMBRIA TPL E MOBILITA' S.p.A.	
1853	Infrastutture Demaniali	1.2.2.01.01.01.001	Demaniale	EX STAZIONE FERROVIARIA SAN GEMINI - F1	TR	SAN GEMINI	VIA DELLA STAZIONE	24/07/2007			DEVOLUZIONE	Valore catastale	102.521,66	0,00	25.630,42	102.521,66	0,00	25.630,42	0,00	0,00	0,00	UMBRIA TPL E MOBILITA' S.p.A.	
1970	Infrastutture Demaniali	1.2.2.01.01.01.001	Demaniale	EX STAZIONE FERROVIARIA SAN GEMINI - F2	TR	SAN GEMINI	VIA DELLA STAZIONE	24/07/2007			DEVOLUZIONE	Valore catastale	2.915,14	0,00	728,78	2.915,14	0,00	728,78	0,00	0,00	0,00	UMBRIA TPL E MOBILITA' S.p.A.	
1971	Altri Beni Immobili Demaniali	1.2.2.01.02.01.001	Demaniale	EX STAZIONE FERROVIARIA SAN GEMINI - F3	TR	SAN GEMINI	VIA DELLA STAZIONE	24/07/2007			DEVOLUZIONE	Valore relazione di stima	0,00	0,00	900,00	0,00	0,00	900,00	0,00	0,00	0,00	UMBRIA TPL E MOBILITA' S.p.A.	Relazione di Stima 2017 - Potere Edificatorio
1854	Infrastutture Demaniali	1.2.2.01.01.01.001	Demaniale	STAZIONE FERROVIARIA SALA ATTESA - SANGEMINI	TR	SAN GEMINI	STAZIONE	24/07/2007			DEVOLUZIONE	Valore catastale	41.815,26	0,00	10.453,82	41.815,26	0,00	10.453,82	0,00	0,00	0,00	UMBRIA TPL E MOBILITA' S.p.A.	
1864	Altri Beni Immobili Demaniali	1.2.2.01.02.01.001	Demaniale	CASELLO FERROVIARIO KM 30+598	PG	SAN GIUSTINO	SELCI LAMA	24/07/2007	10/07/2005		TRASFERIMENTO A TITOLO GRATUITO	Valore catastale	32.146,30	0,00	8.036,57	32.146,30	0,00	8.036,57	0,00	0,00	0,00	UMBRIA TPL E MOBILITA' S.p.A.	
1862	Altri Beni Immobili Demaniali	1.2.2.01.02.01.001	Demaniale	CASELLO FERROVIARIO KM 33+497 - ABITAZIONE	PG	SAN GIUSTINO	ALTOMARE	24/07/2007	14/09/2012		TRASFERIMENTO A TITOLO GRATUITO	Valore catastale	32.146,30	0,00	8.036,57	32.146,30	0,00	8.036,57	0,00	0,00	0,00	UMBRIA TPL E MOBILITA' S.p.A.	
2204	Infrastutture Demaniali	1.2.2.01.01.01.001	Demaniale	CASELLO FERROVIARIO SELCI LAMA KM 30+510	PG	SAN GIUSTINO	PIAZZA DELLA STAZIONE	24/07/2007			TRASFERIMENTO A TITOLO GRATUITO	Valore catastale	233.056,06	0,00	58.264,02	233.056,06	0,00	58.264,02	0,00	0,00	0,00	UMBRIA TPL E MOBILITA' S.p.A.	
2122	Altri Beni Immobili Demaniali	1.2.2.01.02.01.001	Demaniale	SAN GIUSTINO KM 34+942	PG	SAN GIUSTINO	Via Vittorio Alfieri	24/07/2007			TRASFERIMENTO A TITOLO GRATUITO	Valore catastale	139.945,12	0,00	34.986,28	139.945,12	0,00	34.986,28	0,00	0,00	0,00	UMBRIA TPL E MOBILITA' S.p.A.	
2413	Fabbricati ad uso strumentale	1.2.2.02.09.19.001	Indisponibile	PIATTAFORMA LOGISTICA DELL'ALTOTEVERE	PG	SAN GIUSTINO	RANCONI	15/07/2015			ESPROPRIO	Valore acquisizione	0,00	0,00	0,00	0,00	0,00	0,00				REGIONE	Il valore relativo alla realizzazione dell'intero compendio immobiliare è indicato nel fabbricato id.n. 2414 del comune di Città di Castello.
324	Beni immobili n.a.c.	1.2.2.02.09.99.999	Indisponibile	CALCAGNELLO - F1 RUDERE	TR	SAN VENANZO	CALCAGNELLO	10/07/1975			TRASFERIMENTO A TITOLO GRATUITO	Valore relazione di stima	0,00	0,00	24.000,00	0,00	0,00	24.000,00	0,00	0,00	0,00	AGENZIA FORESTALE REGIONALE	Relazione di Stima 2017 - Potere Edificatorio
318	Fabbricati ad uso abitativo di valore culturale, storico ed artistico	1.2.2.02.10.01.001	Indisponibile	CARENA - F1 ABITAZIONE RURALE	TR	SAN VENANZO	CARENA	10/07/1975	18/04/2018		TRASFERIMENTO A TITOLO GRATUITO	Valore catastale	69.412,22	0,00	17.353,06	69.412,22	0,00	17.353,06	0,00	0,00	0,00	AGENZIA FORESTALE REGIONALE	Aggiornamento valutazione con valore catastale, anno 2017. - Emesso Decreto di Vincolo Mibact anno 2018
315	Beni immobili n.a.c.	1.2.2.02.09.99.999	Indisponibile	CARENA - F2 STALLA (RUDERE)	TR	SAN VENANZO	CARENA	10/07/1975			TRASFERIMENTO A TITOLO GRATUITO	Valore catastale	0,00	0,00	0,00	0,00	0,00	0,00	0,00	0,00	0,00	AGENZIA FORESTALE REGIONALE	Valore ricompreso nel Fabbricato cod. 318
102	Beni immobili n.a.c.	1.2.2.02.09.99.999	Indisponibile	CASA FINETTA - FABB. DIRUTO	TR	SAN VENANZO	CASA FINETTA	10/07/1975			TRASFERIMENTO A TITOLO GRATUITO	Valore relazione di stima	0,00	0,00	13.000,00	0,00	0,00	13.000,00	0,00	0,00	0,00	AGENZIA FORESTALE REGIONALE	Relazione di Stima 2017 - Potere Edificatorio

PATRIMONIO IMMOBILIARE REGIONE UMBRIA
Prospetto Fabbricati al 31/12/2018 - Terreni scorporo fabbricati

Sviluppumbria S.p.A.

Codice identificativo univoco del bene-N (Codice Fabbricato da Sistema	Classificazione secondo il piano dei conti dello Stato Patrimoniale in base al D.lgs.118/2011 (Descrizione)	Classificazione secondo il piano dei conti dello Stato Patrimoniale in base al D.lgs.118/2011 (Codice)	Classificazione ai sensi del codice civile (demaniale,disponibile,indisponibile)	Denominazione	Prov.	Comune	Indirizzo	Data di acquisizione	Data Decreto di Vincolo ai sensi del D.lgs 42/04	Data fine lavori straordinari	Modalità di acquisizione	Criterio di valutazione secondo i principi del D.lgs 118/2011	Valore dell'immobile secondo i principi del D.lgs 118/2011 al 31/12/2019 (euro)	Costi straordinari al 31/12/2019 (euro)	Valore terreno al 31/12/2019 (euro)	Valore dell'immobile secondo i principi del D.lgs 118/2011 al 31/12/2018 (euro)	Costi straordinari al 31/12/2018 (euro)	Valore terreno al 31/12/2018 (euro)	Differenze +/- tra il 2019 e il 2018	Differenze +/- tra il 2019 e il 2018	Differenze +/- tra il 2019 e il 2018	Ente Gestore	Note
552	Fabbricati ad uso abitativo	1.2.2.02.09.01.001	Indisponibile	CASERMETTA - ABITAZIONE	TR	SAN VENANZO	S. MARINO	10/07/1975			TRASFERIMENTO A TITOLO GRATUITO	Valore catastale	128.329,15	0,00	32.082,29	128.329,15	0,00	32.082,29	0,00	0,00	0,00	AGENZIA FORESTALE REGIONALE	
378	Beni immobili n.a.c.	1.2.2.02.09.99.999	Indisponibile	CASTELLACCIO - F1- RUDERE	TR	SAN VENANZO	CASTELLACCIO	10/07/1975			TRASFERIMENTO A TITOLO GRATUITO	Valore relazione di stima	0,00	0,00	1.400,00	0,00	0,00	1.400,00	0,00	0,00	0,00	AGENZIA FORESTALE REGIONALE	Relazione di Stima 2017 - Potere Edificatorio
99	Fabbricati ad uso abitativo di valore culturale, storico ed artistico	1.2.2.02.10.01.001	Indisponibile	CASTELLECCHIO - ABITAZIONE RURALE	TR	SAN VENANZO	OSPEDALETTO	10/07/1975	21/05/2007		TRASFERIMENTO A TITOLO GRATUITO	Valore catastale	61.498,75	0,00	15.374,69	61.498,75	0,00	15.374,69	0,00	0,00	0,00	AGENZIA FORESTALE REGIONALE	Accatastamento anno 2017.
2366	Beni immobili n.a.c.	1.2.2.02.09.99.999	Indisponibile	CENTRO PRODUZIONE FAUNA SELVATICA - F1	TR	SAN VENANZO	SAN VITO IN MONTE	09/01/2017			TRASFERIMENTO A TITOLO GRATUITO	Valore catastale	130.930,80	0,00	32.732,70	130.930,80	0,00	32.732,70	0,00	0,00	0,00	AGENZIA FORESTALE REGIONALE	La data di acquisizione corrisponde alla data della costituzione del fabbricato.
2367	Beni immobili n.a.c.	1.2.2.02.09.99.999	Indisponibile	CENTRO PRODUZIONE FAUNA SELVATICA - F2 BOX VOLIERE	TR	SAN VENANZO	SAN VITO IN MONTE	09/01/2017			TRASFERIMENTO A TITOLO GRATUITO	Valore catastale	31.012,80	0,00	7.753,20	31.012,80	0,00	7.753,20	0,00	0,00	0,00	AGENZIA FORESTALE REGIONALE	La data di acquisizione corrisponde alla data della costituzione del fabbricato.
100	Beni immobili n.a.c.	1.2.2.02.09.99.999	Indisponibile	FABBRICA	TR	SAN VENANZO	OSPEDALETTO	10/07/1975			TRASFERIMENTO A TITOLO GRATUITO	Valore relazione di stima	0,00	0,00	10.500,00	0,00	0,00	10.500,00	0,00	0,00	0,00	AGENZIA FORESTALE REGIONALE	Relazione di Stima 2017 - Potere Edificatorio
2342	Fabbricati ad uso abitativo	1.2.2.02.09.01.001	Indisponibile	FABBRICATO LOC. S. MARINO	TR	SAN VENANZO	SAN MARINO	10/07/1975			TRASFERIMENTO A TITOLO GRATUITO	Valore catastale	36.427,78	0,00	9.106,94	36.427,78	0,00	9.106,94	0,00	0,00	0,00	AGENZIA FORESTALE REGIONALE	
153	Fabbricati ad uso strumentale di valore culturale, storico ed artistico	1.2.2.02.10.09.001	Indisponibile	LA TORRACCIA - TORRE DI AVVISTAMENTO	TR	SAN VENANZO	PO' FAO	28/05/1980	11/10/2017		TRASFERIMENTO A TITOLO GRATUITO	Valore catastale	97.161,12	0,00	24.290,28	97.161,12	0,00	24.290,28	0,00	0,00	0,00	AGENZIA FORESTALE REGIONALE	
415	Fabbricati ad uso abitativo	1.2.2.02.09.01.001	Disponibile	LOC. DEL PORNELLO	TR	SAN VENANZO	VOCABOLO BELVEDERE	28/05/1980			TRASFERIMENTO A TITOLO GRATUITO	Valore catastale	66.622,08	0,00	16.655,52	66.622,08	0,00	16.655,52	0,00	0,00	0,00	AGENZIA FORESTALE REGIONALE	
2050	Infrastrutture Demaniali	1.2.2.01.01.01.001	Demaniale	MAGAZZINO DI OSPEDALETTO SS 317 MARCIANESE KM 13+752	TR	SAN VENANZO	OSPEDALETTO	13/11/2009			TRASFERIMENTO A TITOLO GRATUITO	Valore catastale	40.813,25	0,00	10.203,31	40.813,25	0,00	10.203,31	0,00	0,00	0,00	PROVINCIA	
2360	Beni immobili n.a.c.	1.2.2.02.09.99.999	Indisponibile	MAGAZZINO SAN VENANZO LOC. OSPEDALETTO LOTTO B	TR	SAN VENANZO	OSPEDALETTO	31/12/2015			ACQUISIZIONE	Valore acquisizione	56.329,22	0,00	14.082,31	56.329,22	0,00	14.082,31	0,00	0,00	0,00	AGENZIA FORESTALE REGIONALE	
2069	Beni immobili n.a.c.	1.2.2.02.09.99.999	Disponibile	MOLINO DEL PORNELLO - F3 ANNESSO	TR	SAN VENANZO	PORNELLO	28/05/1980			TRASFERIMENTO A TITOLO GRATUITO	Valore perizia di stima	0,00	0,00	0,00	0,00	0,00	0,00	0,00	0,00	0,00	AGENZIA FORESTALE REGIONALE	Il valore è ricompreso nel valore totale indicato in F2, id. n. 412.
2070	Beni immobili n.a.c.	1.2.2.02.09.99.999	Disponibile	MOLINO DEL PORNELLO - F4 ANNESSO	TR	SAN VENANZO	PORNELLO	28/05/1980			TRASFERIMENTO A TITOLO GRATUITO	Valore perizia di stima	0,00	0,00	0,00	0,00	0,00	0,00	0,00	0,00	0,00	AGENZIA FORESTALE REGIONALE	Il valore è ricompreso nel valore totale indicato F2, id. n. 412.
411	Beni immobili n.a.c.	1.2.2.02.09.99.999	Disponibile	MOLINO DEL PORNELLO - F1	TR	SAN VENANZO	PORNELLO	28/05/1980			TRASFERIMENTO A TITOLO GRATUITO	Valore perizia di stima	0,00	0,00	0,00	0,00	0,00	0,00	0,00	0,00	0,00	AGENZIA FORESTALE REGIONALE	Il valore è ricompreso nel valore totale indicato in F2, id n. 412.
412	Beni immobili n.a.c.	1.2.2.02.09.99.999	Disponibile	MOLINO DEL PORNELLO - F2	TR	SAN VENANZO	PORNELLO	28/05/1980			TRASFERIMENTO A TITOLO GRATUITO	Valore perizia di stima	102.163,20	0,00	25.540,80	102.163,20	0,00	25.540,80	0,00	0,00	0,00	AGENZIA FORESTALE REGIONALE	Il valore indicato è riferito all'intero complesso.
90	Fabbricati ad uso abitativo	1.2.2.02.09.01.001	Indisponibile	MONACELLE - F1 - ABITAZIONI	TR	SAN VENANZO	MONACELLE	28/05/1980			TRASFERIMENTO A TITOLO GRATUITO	Valore catastale	144.432,96	0,00	36.108,24	144.432,96	0,00	36.108,24	0,00	0,00	0,00	AGENZIA FORESTALE REGIONALE	
367	Fabbricati rurali	1.2.2.02.09.05.001	Indisponibile	MONACELLE - F2 - STALLE E FIENILI	TR	SAN VENANZO	MONACELLE	28/05/1980			TRASFERIMENTO A TITOLO GRATUITO	Valore catastale	223.860,00	0,00	55.965,00	223.860,00	0,00	55.965,00	0,00	0,00	0,00	AGENZIA FORESTALE REGIONALE	
862	Fabbricati rurali	1.2.2.02.09.05.001	Indisponibile	MONACELLE - F3 - STALLA	TR	SAN VENANZO	MONACELLE	28/05/1980			TRASFERIMENTO A TITOLO GRATUITO	Valore catastale	26.754,00	0,00	6.688,50	26.754,00	0,00	6.688,50	0,00	0,00	0,00	AGENZIA FORESTALE REGIONALE	
145	Fabbricati ad uso abitativo	1.2.2.02.09.01.001	Indisponibile	OSTERIA MANIERI - F1 EX OSTELL O DELLA GIOVENTU'	TR	SAN VENANZO	LOCALITA' PALAZZO BOVARINO	08/03/1982			TRASFERIMENTO A TITOLO GRATUITO	Valore catastale	257.881,51	0,00	64.470,38	257.881,51	0,00	64.470,38	0,00	0,00	0,00	AGENZIA FORESTALE REGIONALE	
151	Beni immobili n.a.c.	1.2.2.02.09.99.999	Indisponibile	OSTERIA MANIERI - F2 UFFICIO/MAGAZZINI	TR	SAN VENANZO	LOCALITA' PALAZZO BOVARINO	08/03/1982			TRASFERIMENTO A TITOLO GRATUITO	Valore catastale	17.282,50	0,00	4.320,62	17.282,50	0,00	4.320,62	0,00	0,00	0,00	AGENZIA FORESTALE REGIONALE	
812	Beni immobili n.a.c.	1.2.2.02.09.99.999	Indisponibile	OSTERIA MANIERI - F3 CHIESA	TR	SAN VENANZO	LOCALITA' PALAZZO BOVARINO	08/03/1982			TRASFERIMENTO A TITOLO GRATUITO	Valore catastale	6.871,87	0,00	1.717,97	6.871,87	0,00	1.717,97	0,00	0,00	0,00	AGENZIA FORESTALE REGIONALE	

ALLEGATO 8

PATRIMONIO IMMOBILIARE REGIONE UMBRIA
Prospetto Fabbricati al 31/12/2018 - Terreni scorporo fabbricati

Sviluppumbria S.p.A.

Codice identificativo univoco del bene-N (Codice Fabbricato da Sistema	Classificazione secondo il piano dei conti dello Stato Patrimoniale in base al D.lgs.118/2011 (Descrizione)	Classificazione secondo il piano dei conti dello Stato Patrimoniale in base al D.lgs.118/2011 (Codice)	Classificazione ai sensi del codice civile (demaniale,disponibile,indisponibile)	Denominazione	Prov.	Comune	Indirizzo	Data di acquisizione	Data Decreto di Vincolo ai sensi del D.lgs 42/04	Data fine lavori straordinari	Modalità di acquisizione	Criterio di valutazione secondo i principi del D.lgs 118/2011	Valore dell'immobile secondo i principi del D.lgs 118/2011 al 31/12/2019 (euro)	Costi straordinari al 31/12/2019 (euro)	Valore terreno al 31/12/2019 (euro)	Valore dell'immobile secondo i principi del D.lgs 118/2011 al 31/12/2018 (euro)	Costi straordinari al 31/12/2018 (euro)	Valore terreno al 31/12/2018 (euro)	Differenze +/- tra il 2019 e il 2018	Differenze +/- tra il 2019 e il 2018	Differenze +/- tra il 2019 e il 2018	Ente Gestore	Note
2076	Fabbricati rurali	1.2.2.02.09.05.001	Indisponibile	OSTERIA MANIERI - F4 TETTOIA	TR	SAN VENANZO	VOCABOLO MANIERI	28/05/1980			TRASFERIMENTO A TITOLO GRATUITO	Valore catastale	8.870,40	0,00	2.217,60	8.870,40	0,00	2.217,60	0,00	0,00	0,00	AGENZIA FORESTALE REGIONALE	
1481	Beni immobili n.a.c.	1.2.2.02.09.99.999	Indisponibile	PALAZZO BOVARINO - F1 SERBATOIO	TR	SAN VENANZO	PALAZZO BOVARINO	10/07/1975			TRASFERIMENTO A TITOLO GRATUITO	Valore catastale	1.499,90	0,00	374,98	1.499,90	0,00	374,98	0,00	0,00	0,00	AGENZIA FORESTALE REGIONALE	
1482	Beni immobili n.a.c.	1.2.2.02.09.99.999	Indisponibile	PALAZZO BOVARINO - F2 CANTINA	TR	SAN VENANZO	PALAZZO BOVARINO	10/07/1975			TRASFERIMENTO A TITOLO GRATUITO	Valore catastale	4.790,02	0,00	1.197,50	4.790,02	0,00	1.197,50	0,00	0,00	0,00	AGENZIA FORESTALE REGIONALE	
2372	Beni immobili n.a.c.	1.2.2.02.09.99.999	Indisponibile	PARCO SETTE FRATI - BAGNI	TR	SAN VENANZO	SETTE FRATI OSPEDALETTO	07/11/2017			TRASFERIMENTO A TITOLO GRATUITO	Valore catastale	8.456,62	0,00	2.114,15	8.456,62	0,00	2.114,15	0,00	0,00	0,00	AGENZIA FORESTALE REGIONALE	Variazione catastale del 2018-La data di acquisizione si riferisce all'accatastamento dell'immobile
2373	Beni immobili n.a.c.	1.2.2.02.09.99.999	Indisponibile	PARCO SETTE FRATI - CABINA ELETTRICA	TR	SAN VENANZO	SETTE FRATI OSPEDALETTO	07/11/2017			TRASFERIMENTO A TITOLO GRATUITO	Valore catastale	4.772,04	0,00	1.193,01	4.772,04	0,00	1.193,01	0,00	0,00	0,00	AGENZIA FORESTALE REGIONALE	Variazione catastale del 2017-La data di acquisizione si riferisce all'accatastamento dell'immobile
865	Beni immobili n.a.c.	1.2.2.02.09.99.999	Indisponibile	PIAN DEL LECCIONE - RUDERE	TR	SAN VENANZO	PIAN DEL LECCIONE	10/07/1975			TRASFERIMENTO A TITOLO GRATUITO	Valore relazione di stima	0,00	0,00	13.300,00	0,00	0,00	13.300,00	0,00	0,00	0,00	AGENZIA FORESTALE REGIONALE	Relazione di Stima 2017 - Potere Edificatorio
157	Fabbricati ad uso commerciale di valore culturale, storico ed artistico	1.2.2.02.10.02.001	Indisponibile	PICCOLO MONDO - F1 RICETTIVITA' TURISTICA	TR	SAN VENANZO	SAN VITO	10/07/1975	18/07/2017		TRASFERIMENTO A TITOLO GRATUITO	Valore catastale	812.796,56	0,00	203.199,14	812.796,56	0,00	203.199,14	0,00	0,00	0,00	REGIONE	
376	Fabbricati rurali	1.2.2.02.09.05.001	Indisponibile	POD. ACQUARELLA - FABBRICATO RURALE	TR	SAN VENANZO	MONTE PEGLIA	10/07/1975			TRASFERIMENTO A TITOLO GRATUITO	Valore relazione di stima	0,00	0,00	12.000,00	0,00	0,00	12.000,00	0,00	0,00	0,00	AGENZIA FORESTALE REGIONALE	Relazione di Stima 2017 - Potere Edificatorio
109	Beni immobili n.a.c.	1.2.2.02.09.99.999	Disponibile	POD. BRUCIASASSO - unità collabente	TR	SAN VENANZO	BRUCIASASSO	10/07/1975			TRASFERIMENTO A TITOLO GRATUITO	Valore perizia di stima	76.752,00	0,00	19.188,00	76.752,00	0,00	19.188,00	0,00	0,00	0,00	AGENZIA FORESTALE REGIONALE	Perizia di stima con presa d'atto DGR 1365 del 31.10.2014.
329	Fabbricati ad uso abitativo	1.2.2.02.09.01.001	Indisponibile	POD. CASA BIANCA - F1 - ABITAZIONE RURALE	TR	SAN VENANZO	SAN VITO IN MONTE	10/07/1975			TRASFERIMENTO A TITOLO GRATUITO	Valore catastale	65.940,67	0,00	16.485,17	65.940,67	0,00	16.485,17	0,00	0,00	0,00	AGENZIA FORESTALE REGIONALE	Aggiornamento valutazione con valore catastale, anno 2017.
327	Beni immobili n.a.c.	1.2.2.02.09.99.999	Indisponibile	POD. CASA BIANCA - F2 RUDERE	TR	SAN VENANZO	SAN VITO IN MONTE	10/07/1975			TRASFERIMENTO A TITOLO GRATUITO	Valore catastale	0,00	0,00	0,00	0,00	0,00	0,00	0,00	0,00	0,00	AGENZIA FORESTALE REGIONALE	Valore ricompreso nel Fabbricato cod. 329
434	Beni immobili di valore culturale, storico ed artistico n.a.c.	1.2.2.02.10.99.999	Indisponibile	POD. CASELLA I - FABBRICATO RURALE	TR	SAN VENANZO	VOC. CASELLA	10/07/1975	21/04/2007		TRASFERIMENTO A TITOLO GRATUITO	Valore relazione di stima	0,00	0,00	29.800,00	0,00	0,00	29.800,00	0,00	0,00	0,00	AGENZIA FORESTALE REGIONALE	Relazione di Stima 2017 - Potere Edificatorio
799	Beni immobili n.a.c.	1.2.2.02.09.99.999	Disponibile	POD. CASISENZA - Unità Collabente	TR	SAN VENANZO	CASISENZA	10/07/1975			TRASFERIMENTO A TITOLO GRATUITO	Valore perizia di stima	68.806,88	0,00	17.201,72	68.806,88	0,00	17.201,72	0,00	0,00	0,00	AGENZIA FORESTALE REGIONALE	Perizia di stima con presa d'atto DGR 1365 del 31.10.2014.
221	Beni immobili n.a.c.	1.2.2.02.09.99.999	Indisponibile	POD. CHIUSURE - F1	TR	SAN VENANZO	CHIUSURE	28/05/1980			TRASFERIMENTO A TITOLO GRATUITO	Valore relazione di stima	0,00	0,00	33.400,00	0,00	0,00	33.400,00	0,00	0,00	0,00	AGENZIA FORESTALE REGIONALE	Relazione di Stima 2017 - Potere Edificatorio
829	Beni immobili n.a.c.	1.2.2.02.09.99.999	Indisponibile	POD. CHIUSURE - F2 - RUDERE	TR	SAN VENANZO	CHIUSURE	28/05/1980			TRASFERIMENTO A TITOLO GRATUITO	Valore relazione di stima	0,00	0,00	5.000,00	0,00	0,00	5.000,00	0,00	0,00	0,00	AGENZIA FORESTALE REGIONALE	Relazione di Stima 2017 - Potere Edificatorio
223	Beni immobili n.a.c.	1.2.2.02.09.99.999	Indisponibile	POD. CHIUSURE - F3 - RUDERE	TR	SAN VENANZO	CHIUSURE	28/05/1980			TRASFERIMENTO A TITOLO GRATUITO	Valore relazione di stima	0,00	0,00	2.700,00	0,00	0,00	2.700,00	0,00	0,00	0,00	AGENZIA FORESTALE REGIONALE	Relazione di Stima 2017 - Potere Edificatorio
143	Beni immobili n.a.c.	1.2.2.02.09.99.999	Disponibile	POD. COLONIA - F1	TR	SAN VENANZO	POD. COLONIA	10/07/1975			TRASFERIMENTO A TITOLO GRATUITO	Valore perizia di stima	122.201,02	0,00	30.550,26	122.201,02	0,00	30.550,26	0,00	0,00	0,00	AGENZIA FORESTALE REGIONALE	Il valore riguarda l'intero complesso immobiliare. Perizia di stima con presa d'atto DGR 1365 del 31-10-2014.
703	Beni immobili n.a.c.	1.2.2.02.09.99.999	Disponibile	POD. COLONIA - F2	TR	SAN VENANZO	POD. COLONIA	10/07/1975			TRASFERIMENTO A TITOLO GRATUITO	Valore perizia di stima	0,00	0,00	0,00	0,00	0,00	0,00	0,00	0,00	0,00	AGENZIA FORESTALE REGIONALE	Il valore è ricompreso in F1 id. n. 143. Perizia di stima con presa d'atto DGR 1365 del 31-10-2014.
941	Beni immobili n.a.c.	1.2.2.02.09.99.999	Disponibile	POD. COLONIA - F3	TR	SAN VENANZO	POD. COLONIA	10/07/1975			TRASFERIMENTO A TITOLO GRATUITO	Valore perizia di stima	0,00	0,00	0,00	0,00	0,00	0,00	0,00	0,00	0,00	AGENZIA FORESTALE REGIONALE	Il valore è ricompreso in F1 id. n. 143. Perizia di stima con presa d'atto DGR 1365 del 31-10-2014.
815	Fabbricati ad uso abitativo	1.2.2.02.09.01.001	Indisponibile	POD. CORGNETE - ABITAZIONE	TR	SAN VENANZO	POD. CORGNETE	10/07/1975			TRASFERIMENTO A TITOLO GRATUITO	Valore catastale	62.470,46	0,00	15.617,62	62.470,46	0,00	15.617,62	0,00	0,00	0,00	AGENZIA FORESTALE REGIONALE	
210	Beni immobili n.a.c.	1.2.2.02.09.99.999	Indisponibile	POD. CORNO - FABBRICATO RURALE	TR	SAN VENANZO	SAN VITO IN MONTE	10/07/1975			TRASFERIMENTO A TITOLO GRATUITO	Valore relazione di stima	0,00	0,00	44.800,00	0,00	0,00	44.800,00	0,00	0,00	0,00	AGENZIA FORESTALE REGIONALE	Relazione di Stima 2017 - Potere Edificatorio

ALLEGATO 8

PATRIMONIO IMMOBILIARE REGIONE UMBRIA
Prospetto Fabbricati al 31/12/2018 - Terreni scorporo fabbricati

Sviluppumbria S.p.A.

Codice identificativo univoco del bene-N (Codice Fabbricato da Sistema	Classificazione secondo il piano dei conti dello Stato Patrimoniale in base al D.lgs.118/2011 (Descrizione)	Classificazione secondo il piano dei conti dello Stato Patrimoniale in base al D.lgs.118/2011 (Codice)	Classificazione ai sensi del codice civile (demaniale,disponibile,indisponibile)	Denominazione	Prov.	Comune	Indirizzo	Data di acquisizione	Data Decreto di Vincolo ai sensi del D.lgs 42/04	Data fine lavori straordinari	Modalità di acquisizione	Criterio di valutazione secondo i principi del D.lgs 118/2011	Valore dell'immobile secondo i principi del D.lgs 118/2011 al 31/12/2019 (euro)	Costi straordinari al 31/12/2019 (euro)	Valore terreno al 31/12/2019 (euro)	Valore dell'immobile secondo i principi del D.lgs 118/2011 al 31/12/2018 (euro)	Costi straordinari al 31/12/2018 (euro)	Valore terreno al 31/12/2018 (euro)	Differenze +/- tra il 2019 e il 2018	Differenze +/- tra il 2019 e il 2018	Differenze +/- tra il 2019 e il 2018	Ente Gestore	Note
114	Beni immobili n.a.c.	1.2.2.02.09.99.999	Indisponibile	POD. DI MONTARSCONE - RUDERE	TR	SAN VENANZO	MONTARSONE	10/07/1975			TRASFERIMENTO A TITOLO GRATUITO	Valore relazione di stima	0,00	0,00	27.000,00	0,00	0,00	27.000,00	0,00	0,00	0,00	AGENZIA FORESTALE REGIONALE	Relazione di Stima 2017 - Potere Edificatorio
698	Beni immobili n.a.c.	1.2.2.02.09.99.999	Indisponibile	POD. FAENA - RUDERE	TR	SAN VENANZO	VOCABOLO FAENA	10/07/1975			TRASFERIMENTO A TITOLO GRATUITO	Valore relazione di stima	0,00	0,00	21.600,00	0,00	0,00	21.600,00	0,00	0,00	0,00	AGENZIA FORESTALE REGIONALE	Relazione di Stima 2017 - Potere Edificatorio
215	Fabbricati ad uso abitativo	1.2.2.02.09.01.001	Indisponibile	POD. FRANCIONE DI SOTTO - F1 ABITAZIONE	TR	SAN VENANZO	VOCABOLO MANIERI	28/05/1980			TRASFERIMENTO A TITOLO GRATUITO	Valore catastale	59.000,26	0,00	14.750,06	59.000,26	0,00	14.750,06	0,00	0,00	0,00	AGENZIA FORESTALE REGIONALE	
216	Beni immobili n.a.c.	1.2.2.02.09.99.999	Indisponibile	POD. FRANCIONE DI SOTTO - F2 MAGAZZINO	TR	SAN VENANZO	VOCABOLO MANIERI	28/05/1980			TRASFERIMENTO A TITOLO GRATUITO	Valore relazione di stima	0,00	0,00	5.900,00	0,00	0,00	5.900,00	0,00	0,00	0,00	AGENZIA FORESTALE REGIONALE	Relazione di Stima 2017 - Potere Edificatorio
218	Beni immobili n.a.c.	1.2.2.02.09.99.999	Indisponibile	POD. FRANCIONE DI SOTTO - F3 PORCILAIA	TR	SAN VENANZO	VOCABOLO MANIERI	28/05/1980			TRASFERIMENTO A TITOLO GRATUITO	Valore relazione di stima	0,00	0,00	10.200,00	0,00	0,00	10.200,00	0,00	0,00	0,00	AGENZIA FORESTALE REGIONALE	Relazione di Stima 2017 - Potere Edificatorio
828	Fabbricati rurali	1.2.2.02.09.05.001	Indisponibile	POD. FRANCIONE DI SOTTO - F4 STALLA e FIENILE	TR	SAN VENANZO	VOCABOLO MANIERI	28/05/1980			TRASFERIMENTO A TITOLO GRATUITO	Valore catastale	80.262,00	0,00	20.065,50	80.262,00	0,00	20.065,50	0,00	0,00	0,00	AGENZIA FORESTALE REGIONALE	
108	Beni immobili n.a.c.	1.2.2.02.09.99.999	Indisponibile	POD. FULIGNANO - F1 UNITA' COLLABENE	TR	SAN VENANZO	FULIGNANO	28/05/1980			TRASFERIMENTO A TITOLO GRATUITO	Valore relazione di stima	0,00	0,00	36.000,00	0,00	0,00	36.000,00	0,00	0,00	0,00	AGENZIA FORESTALE REGIONALE	Relazione di Stima 2017 - Potere Edificatorio
1441	Beni immobili n.a.c.	1.2.2.02.09.99.999	Indisponibile	POD. FULIGNANO - F2 ANNESSO	TR	SAN VENANZO	FULIGNANO	28/05/1980			TRASFERIMENTO A TITOLO GRATUITO	Valore relazione di stima	0,00	0,00	9.000,00	0,00	0,00	9.000,00	0,00	0,00	0,00	AGENZIA FORESTALE REGIONALE	Relazione di Stima 2017 - Potere Edificatorio
107	Beni immobili n.a.c.	1.2.2.02.09.99.999	Indisponibile	POD. GREPPO MOLINO	TR	SAN VENANZO	GREPPO MOLINO	28/05/1980			TRASFERIMENTO A TITOLO GRATUITO	Valore relazione di stima	0,00	0,00	22.500,00	0,00	0,00	22.500,00	0,00	0,00	0,00	AGENZIA FORESTALE REGIONALE	Relazione di Stima 2017 - Potere Edificatorio
331	Beni immobili n.a.c.	1.2.2.02.09.99.999	Indisponibile	POD. IL POZZO - RUDERE	TR	SAN VENANZO	POD. IL POZZO	10/07/1975			TRASFERIMENTO A TITOLO GRATUITO	Valore relazione di stima	0,00	0,00	28.400,00	0,00	0,00	28.400,00	0,00	0,00	0,00	AGENZIA FORESTALE REGIONALE	Relazione di Stima 2017 - Potere Edificatorio
502	Fabbricati ad uso abitativo	1.2.2.02.09.01.001	Indisponibile	POD. LA ROTA - F1 ABITAZIONE	TR	SAN VENANZO	VOCABOLO LA ROTA	28/05/1980			TRASFERIMENTO A TITOLO GRATUITO	Valore catastale	55.945,34	0,00	13.986,34	55.945,34	0,00	13.986,34	0,00	0,00	0,00	AGENZIA FORESTALE REGIONALE	
503	Beni immobili n.a.c.	1.2.2.02.09.99.999	Indisponibile	POD. LA ROTA - F2 MAGAZZINO	TR	SAN VENANZO	VOCABOLO LA ROTA	28/05/1980			TRASFERIMENTO A TITOLO GRATUITO	Valore catastale	12.368,83	0,00	3.092,21	12.368,83	0,00	3.092,21	0,00	0,00	0,00	AGENZIA FORESTALE REGIONALE	
504	Beni immobili n.a.c.	1.2.2.02.09.99.999	Indisponibile	POD. LA ROTA - F3 MAGAZZINO	TR	SAN VENANZO	VOCABOLO LA ROTA	28/05/1980			TRASFERIMENTO A TITOLO GRATUITO	Valore catastale	1.249,92	0,00	312,48	1.249,92	0,00	312,48	0,00	0,00	0,00	AGENZIA FORESTALE REGIONALE	
505	Beni immobili n.a.c.	1.2.2.02.09.99.999	Indisponibile	POD. LA ROTA - F4 TETTOIA-FIENILE	TR	SAN VENANZO	VOCABOLO LA ROTA	28/05/1980			TRASFERIMENTO A TITOLO GRATUITO	Valore catastale	18.240,77	0,00	4.560,19	18.240,77	0,00	4.560,19	0,00	0,00	0,00	AGENZIA FORESTALE REGIONALE	
898	Fabbricati rurali	1.2.2.02.09.05.001	Indisponibile	POD. LA ROTA - F5 STALLA	TR	SAN VENANZO	VOCABOLO LA ROTA	28/05/1980			TRASFERIMENTO A TITOLO GRATUITO	Valore catastale	65.107,39	0,00	16.276,85	65.107,39	0,00	16.276,85	0,00	0,00	0,00	AGENZIA FORESTALE REGIONALE	
509	Beni immobili n.a.c.	1.2.2.02.09.99.999	Indisponibile	POD. LA ROTA - F6 RUDERE	TR	SAN VENANZO	VOCABOLO LA ROTA	28/05/1980			TRASFERIMENTO A TITOLO GRATUITO	Valore catastale	0,00	0,00	0,00	0,00	0,00	0,00	0,00	0,00	0,00	AGENZIA FORESTALE REGIONALE	Pertinenza non valutato
2031	Fabbricati rurali	1.2.2.02.09.05.001	Indisponibile	POD. LA ROTA - F7 STALLA	TR	SAN VENANZO	VOCABOLO LA ROTA	28/05/1980			TRASFERIMENTO A TITOLO GRATUITO	Valore catastale	5.970,05	0,00	1.492,51	5.970,05	0,00	1.492,51	0,00	0,00	0,00	AGENZIA FORESTALE REGIONALE	
797	Beni immobili n.a.c.	1.2.2.02.09.99.999	Indisponibile	POD. LE CIVITELLE - F1	TR	SAN VENANZO	LE CIVITELLE	28/05/1980			TRASFERIMENTO A TITOLO GRATUITO	Valore relazione di stima	0,00	0,00	48.000,00	0,00	0,00	48.000,00	0,00	0,00	0,00	AGENZIA FORESTALE REGIONALE	Relazione di Stima 2017 - Potere Edificatorio
370	Beni immobili n.a.c.	1.2.2.02.09.99.999	Indisponibile	POD. LE CIVITELLE - F2 - Annesso Ruinni	TR	SAN VENANZO	LE CIVITELLE	28/05/1980			TRASFERIMENTO A TITOLO GRATUITO	Valore relazione di stima	0,00	0,00	7.000,00	0,00	0,00	7.000,00	0,00	0,00	0,00	AGENZIA FORESTALE REGIONALE	Relazione di Stima 2017 - Potere Edificatorio
850	Fabbricati ad uso abitativo	1.2.2.02.09.01.001	Indisponibile	POD. LE FONTANELLE - ABITAZIONE	TR	SAN VENANZO	VOCABOLO FONTANELLE	10/07/1975			TRASFERIMENTO A TITOLO GRATUITO	Valore catastale	67.558,85	0,00	16.889,71	67.558,85	0,00	16.889,71	0,00	0,00	0,00	AGENZIA FORESTALE REGIONALE	
879	Beni immobili n.a.c.	1.2.2.02.09.99.999	Indisponibile	POD. LE STAZZE	TR	SAN VENANZO	POD. LE STAZZE	10/07/1975			TRASFERIMENTO A TITOLO GRATUITO	Valore relazione di stima	0,00	0,00	10.000,00	0,00	0,00	10.000,00	0,00	0,00	0,00	AGENZIA FORESTALE REGIONALE	Relazione di Stima 2017 - Potere Edificatorio

ALLEGATO 8

PATRIMONIO IMMOBILIARE REGIONE UMBRIA
Prospetto Fabbricati al 31/12/2018 - Terreni scorporo fabbricati

Sviluppumbria S.p.A.

Codice identificativo univoco del bene-N (Codice Fabbricato da Sistema	Classificazione secondo il piano dei conti dello Stato Patrimoniale in base al D.lgs.118/2011 (Descrizione)	Classificazione secondo il piano dei conti dello Stato Patrimoniale in base al D.lgs.118/2011 (Codice)	Classificazione ai sensi del codice civile (demaniale,disponibile,indisponibile)	Denominazione	Prov.	Comune	Indirizzo	Data di acquisizione	Data Decreto di Vincolo ai sensi del D.lgs 42/04	Data fine lavori straordinari	Modalità di acquisizione	Criterio di valutazione secondo i principi del D.lgs 118/2011	Valore dell'immobile secondo i principi del D.lgs 118/2011 al 31/12/2019 (euro)	Costi straordinari al 31/12/2019 (euro)	Valore terreno al 31/12/2019 (euro)	Valore dell'immobile secondo i principi del D.lgs 118/2011 al 31/12/2018 (euro)	Costi straordinari al 31/12/2018 (euro)	Valore terreno al 31/12/2018 (euro)	Differenze +/- tra il 2019 e il 2018	Differenze +/- tra il 2019 e il 2018	Differenze +/- tra il 2019 e il 2018	Ente Gestore	Note
381	Fabbricati ad uso abitativo	1.2.2.02.09.01.001	Indisponibile	POD. LISCHIO - F1 - ABITAZONE	TR	SAN VENANZO	LISCHIO	10/07/1975			TRASFERIMENTO A TITOLO GRATUITO	Valore catastale	72.882,43	0,00	18.220,61	72.882,43	0,00	18.220,61	0,00	0,00	0,00	AGENZIA FORESTALE REGIONALE	
873	Beni immobili n.a.c.	1.2.2.02.09.99.999	Indisponibile	POD. MANDRIOLI - FABBRICATO RURALE	TR	SAN VENANZO	MANDRIOLI	10/07/1975			TRASFERIMENTO A TITOLO GRATUITO	Valore relazione di stima	0,00	0,00	38.000,00	0,00	0,00	38.000,00	0,00	0,00	0,00	AGENZIA FORESTALE REGIONALE	Relazione di Stima 2017 - Potere Edificatorio
860	Beni immobili n.a.c.	1.2.2.02.09.99.999	Indisponibile	POD. MELONTA I - F1 - ABITAZIONE RUDERE	TR	SAN VENANZO	MELONTA	28/05/1980			TRASFERIMENTO A TITOLO GRATUITO	Valore relazione di stima	0,00	0,00	45.000,00	0,00	0,00	45.000,00	0,00	0,00	0,00	AGENZIA FORESTALE REGIONALE	Relazione di Stima 2017 - Potere Edificatorio
2017	Beni immobili n.a.c.	1.2.2.02.09.99.999	Indisponibile	POD. MELONTA I - F2 - ANNESSO RUDERE	TR	SAN VENANZO	MELONTA	28/05/1980			TRASFERIMENTO A TITOLO GRATUITO	Valore relazione di stima	0,00	0,00	1.000,00	0,00	0,00	1.000,00	0,00	0,00	0,00	AGENZIA FORESTALE REGIONALE	Relazione di Stima 2017 - Potere Edificatorio
103	Beni immobili n.a.c.	1.2.2.02.09.99.999	Indisponibile	POD. MELONTA II - RUDERE	TR	SAN VENANZO	MELONTA	28/05/1980			TRASFERIMENTO A TITOLO GRATUITO	Valore relazione di stima	0,00	0,00	36.900,00	0,00	0,00	36.900,00	0,00	0,00	0,00	AGENZIA FORESTALE REGIONALE	Relazione di Stima 2017 - Potere Edificatorio
794	Fabbricati ad uso abitativo di valore culturale, storico ed artistico	1.2.2.02.10.01.001	Indisponibile	POD. MESSAIA - F1 - ABITAZONE	TR	SAN VENANZO	MESSAIA	10/07/1975	19/05/2011		TRASFERIMENTO A TITOLO GRATUITO	Valore catastale	60.908,74	0,00	15.227,18	60.908,74	0,00	15.227,18	0,00	0,00	0,00	AGENZIA FORESTALE REGIONALE	Variazione catastale 2018
407	Fabbricati rurali	1.2.2.02.09.05.001	Indisponibile	POD. MESSAIA - F2 - FABBRICATO RURALE	TR	SAN VENANZO	MESSAIA	10/07/1975			TRASFERIMENTO A TITOLO GRATUITO	Valore relazione di stima	0,00	0,00	13.000,00	0,00	0,00	13.000,00	0,00	0,00	0,00	AGENZIA FORESTALE REGIONALE	Relazione di Stima 2017 - Potere Edificatorio
101	Beni immobili n.a.c.	1.2.2.02.09.99.999	Indisponibile	POD. MONTAGNA - RUDERE	TR	SAN VENANZO	POD. MONTAGNA	10/07/1975			TRASFERIMENTO A TITOLO GRATUITO	Valore relazione di stima	0,00	0,00	11.000,00	0,00	0,00	11.000,00	0,00	0,00	0,00	AGENZIA FORESTALE REGIONALE	Relazione di Stima 2017 - Potere Edificatorio
321	Beni immobili n.a.c.	1.2.2.02.09.99.999	Indisponibile	POD. MONTE CUCCO - F1 RUDERE	TR	SAN VENANZO	MONTE CUCCO	10/07/1975			TRASFERIMENTO A TITOLO GRATUITO	Valore relazione di stima	0,00	0,00	8.300,00	0,00	0,00	8.300,00	0,00	0,00	0,00	AGENZIA FORESTALE REGIONALE	Relazione di Stima 2017 - Potere Edificatorio
948	Beni immobili n.a.c.	1.2.2.02.09.99.999	Indisponibile	POD. MONTE CUCCO - F2 RUDERE	TR	SAN VENANZO	MONTE CUCCO	10/07/1975			TRASFERIMENTO A TITOLO GRATUITO	Valore relazione di stima	0,00	0,00	5.000,00	0,00	0,00	5.000,00	0,00	0,00	0,00	AGENZIA FORESTALE REGIONALE	Relazione di Stima 2017 - Potere Edificatorio
209	Fabbricati rurali	1.2.2.02.09.05.001	Indisponibile	POD. MOSCALOCCHIO - F1 ABITAZONE	TR	SAN VENANZO	VOC. MOSCALOCCHIO - PORNELLO	28/05/1980			TRASFERIMENTO A TITOLO GRATUITO	Valore catastale	128.717,90	0,00	32.179,48	128.717,90	0,00	32.179,48	0,00	0,00	0,00	AGENZIA FORESTALE REGIONALE	Aggiornamento valutazione con valore catastale, anno 2017.
825	Beni immobili di valore culturale, storico ed artistico n.a.c.	1.2.2.02.10.99.999	Indisponibile	POD. MOSCALOCCHIO - F2 RUDERE	TR	SAN VENANZO	VOC. MOSCALOCCHIO - PORNELLO	28/05/1980	15/12/2006		TRASFERIMENTO A TITOLO GRATUITO	Valore relazione di stima	0,00	0,00	22.800,00	0,00	0,00	22.800,00	0,00	0,00	0,00	AGENZIA FORESTALE REGIONALE	Relazione di Stima 2017 - Potere Edificatorio
211	Beni immobili n.a.c.	1.2.2.02.09.99.999	Indisponibile	POD. MOSCALOCCHIO - F3 RIMESSA ATTREZZI FIENILE	TR	SAN VENANZO	VOC. MOSCALOCCHIO - PORNELLO	28/05/1980			TRASFERIMENTO A TITOLO GRATUITO	Valore relazione di stima	0,00	0,00	6.000,00	0,00	0,00	6.000,00	0,00	0,00	0,00	AGENZIA FORESTALE REGIONALE	Relazione di Stima 2017 - Potere Edificatorio
826	Fabbricati rurali	1.2.2.02.09.05.001	Indisponibile	POD. MOSCALOCCHIO - F4 - FS STALLA	TR	SAN VENANZO	VOC. MOSCALOCCHIO - PORNELLO	28/05/1980			TRASFERIMENTO A TITOLO GRATUITO	Valore catastale	120.993,60	0,00	30.248,40	120.993,60	0,00	30.248,40	0,00	0,00	0,00	AGENZIA FORESTALE REGIONALE	
243	Fabbricati ad uso abitativo di valore culturale, storico ed artistico	1.2.2.02.10.01.001	Indisponibile	POD. PALARA - F1 ABITAZONE	TR	SAN VENANZO	VOCABOLO PALARA	10/07/1975	19/07/2017		TRASFERIMENTO A TITOLO GRATUITO	Valore catastale	65.940,67	0,00	16.485,17	65.940,67	0,00	16.485,17	0,00	0,00	0,00	AGENZIA FORESTALE REGIONALE	
244	Beni immobili di valore culturale, storico ed artistico n.a.c.	1.2.2.02.10.99.999	Indisponibile	POD. PALARA - F2 RIMESSA ATTREZZI - RICOVERO ANIMALI	TR	SAN VENANZO	VOCABOLO PALARA	10/07/1975	19/07/2017		TRASFERIMENTO A TITOLO GRATUITO	Valore catastale	18.880,51	0,00	4.720,13	18.880,51	0,00	4.720,13	0,00	0,00	0,00	AGENZIA FORESTALE REGIONALE	
245	Fabbricati rurali	1.2.2.02.09.05.001	Indisponibile	POD. PALARA - F3 RIMESSA ATTREZZI - FIENILE	TR	SAN VENANZO	VOCABOLO PALARA	10/07/1975			TRASFERIMENTO A TITOLO GRATUITO	Valore catastale	41.064,58	0,00	10.266,14	41.064,58	0,00	10.266,14	0,00	0,00	0,00	AGENZIA FORESTALE REGIONALE	
827	Beni immobili n.a.c.	1.2.2.02.09.99.999	Indisponibile	POD. PATERNA - FABBRICATO RURALE	TR	SAN VENANZO	PATERNA	10/07/1975			TRASFERIMENTO A TITOLO GRATUITO	Valore relazione di stima	0,00	0,00	26.500,00	0,00	0,00	26.500,00	0,00	0,00	0,00	AGENZIA FORESTALE REGIONALE	Relazione di Stima 2017 - Potere Edificatorio
414	Beni immobili n.a.c.	1.2.2.02.09.99.999	Indisponibile	POD. PATRIARCA - RUDERE	TR	SAN VENANZO	PATRIARCA	28/05/1980			TRASFERIMENTO A TITOLO GRATUITO	Valore relazione di stima	0,00	0,00	40.000,00	0,00	0,00	40.000,00	0,00	0,00	0,00	AGENZIA FORESTALE REGIONALE	Relazione di Stima 2017 - Potere Edificatorio
404	Beni immobili n.a.c.	1.2.2.02.09.99.999	Disponibile	POD. POGROSSO	TR	SAN VENANZO	POGROSSO	10/07/1975			TRASFERIMENTO A TITOLO GRATUITO	Valore perizia di stima	134.594,66	0,00	33.648,66	134.594,66	0,00	33.648,66	0,00	0,00	0,00	AGENZIA FORESTALE REGIONALE	Perizia di stima con presa d'atto DGR 1365 del 31.10.2014.
320	Beni immobili n.a.c.	1.2.2.02.09.99.999	Disponibile	POD. POLATELA - Univ/ Colubente	TR	SAN VENANZO	VOCABOLO POLATELLA	10/07/1975			TRASFERIMENTO A TITOLO GRATUITO	Valore perizia di stima	24.949,12	0,00	6.237,28	24.949,12	0,00	6.237,28	0,00	0,00	0,00	AGENZIA FORESTALE REGIONALE	Perizia di stima con presa d'atto DGR 1365 del 31.10.2014.

ALLEGATO 8

PATRIMONIO IMMOBILIARE REGIONE UMBRIA
Prospetto Fabbricati al 31/12/2018 - Terreni scorporo fabbricati

Sviluppumbria S.p.A.

Codice identificativo univoco del bene-N (Codice Fabbricato da Sistema	Classificazione secondo il piano dei conti dello Stato Patrimoniale in base al D.lgs.118/2011 (Descrizione)	Classificazione secondo il piano dei conti dello Stato Patrimoniale in base al D.lgs.118/2011 (Codice)	Classificazione ai sensi del codice civile (demaniale,disponibile,indisponibile)	Denominazione	Prov.	Comune	Indirizzo	Data di acquisizione	Data Decreto di Vincolo ai sensi del D.lgs 42/04	Data fine lavori straordinari	Modalità di acquisizione	Criterio di valutazione secondo i principi del D.lgs 118/2011	Valore dell'immobile secondo i principi del D.lgs 118/2011 al 31/12/2019 (euro)	Costi straordinari al 31/12/2019 (euro)	Valore terreno al 31/12/2019 (euro)	Valore dell'immobile secondo i principi del D.lgs 118/2011 al 31/12/2018 (euro)	Costi straordinari al 31/12/2018 (euro)	Valore terreno al 31/12/2018 (euro)	Differenze +/- tra il 2019 e il 2018	Differenze +/- tra il 2019 e il 2018	Differenze +/- tra il 2019 e il 2018	Ente Gestore	Note
322	Fabbricati ad uso abitativo di valore culturale, storico ed artistico	1.2.2.02.10.01.001	Indisponibile	POD. POMAIOCRINO - F1 ABITAZIONE	TR	SAN VENANZO	FRAZIONE SAN VITO IN MONTE	10/07/1975	24/01/2013		TRASFERIMENTO A TITOLO GRATUITO	Valore catastale	104.116,99	0,00	26.029,25	104.116,99	0,00	26.029,25	0,00	0,00	0,00	AGENZIA FORESTALE REGIONALE	
888	Beni immobili n.a.c.	1.2.2.02.09.99.999	Indisponibile	POD. POMONTONE - RUDERE	TR	SAN VENANZO	POMONTONE	28/05/1980			TRASFERIMENTO A TITOLO GRATUITO	Valore relazione di stima	0,00	0,00	51.000,00	0,00	0,00	51.000,00	0,00	0,00	0,00	AGENZIA FORESTALE REGIONALE	Relazione di Stima 2017 - Potere Edificatorio
110	Fabbricati ad uso abitativo di valore culturale, storico ed artistico	1.2.2.02.10.01.001	Indisponibile	POD. PORCARECCIA - F1 ABITAZIONE RURALE	TR	SAN VENANZO	PORCARECCIA	10/07/1975	10/11/2015		TRASFERIMENTO A TITOLO GRATUITO	Valore catastale	31.235,90	0,00	7.808,98	31.235,90	0,00	7.808,98	0,00	0,00	0,00	AGENZIA FORESTALE REGIONALE	
421	Beni immobili di valore culturale, storico ed artistico n.a.c.	1.2.2.02.10.99.999	Indisponibile	POD. PORCARECCIA - F2 ABITAZIONE RURALE	TR	SAN VENANZO	PORCARECCIA	10/07/1975	10/10/2015		TRASFERIMENTO A TITOLO GRATUITO	Valore relazione di stima	0,00	0,00	15.800,00	0,00	0,00	15.800,00	0,00	0,00	0,00	AGENZIA FORESTALE REGIONALE	Relazione di Stima 2017 - Potere Edificatorio
96	Beni immobili n.a.c.	1.2.2.02.09.99.999	Indisponibile	POD. QUATTRO QUERCE	TR	SAN VENANZO	QUATTRO QUERCE	28/05/1980			TRASFERIMENTO A TITOLO GRATUITO	Valore relazione di stima	0,00	0,00	36.000,00	0,00	0,00	36.000,00	0,00	0,00	0,00	AGENZIA FORESTALE REGIONALE	Relazione di Stima 2017 - Potere Edificatorio
2082	Beni immobili n.a.c.	1.2.2.02.09.99.999	Indisponibile	POD. QUATTRO QUERCE-MAGAZZINO (canile)	TR	SAN VENANZO	PODERE QUATTROQUERCE	28/05/1980			TRASFERIMENTO A TITOLO GRATUITO	Valore catastale	3.998,40	0,00	999,60	3.998,40	0,00	999,60	0,00	0,00	0,00	AGENZIA FORESTALE REGIONALE	Aggiornamento valutazione con valore catastale, anno 2017.
325	Beni immobili n.a.c.	1.2.2.02.09.99.999	Indisponibile	POD. ROTA PRONA - ABITAZIONE	TR	SAN VENANZO	VOC. ROTA	10/07/1975			TRASFERIMENTO A TITOLO GRATUITO	Valore catastale	29.152,70	0,00	7.288,18	29.152,70	0,00	7.288,18	0,00	0,00	0,00	AGENZIA FORESTALE REGIONALE	
423	Fabbricati ad uso abitativo	1.2.2.02.09.01.001	Indisponibile	POD. S. ANTILIA 1 - Abitazione	TR	SAN VENANZO	VOC. S. ANTILIA n. 39	28/05/1980			TRASFERIMENTO A TITOLO GRATUITO	Valore catastale	182.726,21	0,00	45.681,55	182.726,21	0,00	45.681,55	0,00	0,00	0,00	AGENZIA FORESTALE REGIONALE	
857	Beni immobili n.a.c.	1.2.2.02.09.99.999	Indisponibile	POD. S. ANTILIA 2 - Abitazione Rudere	TR	SAN VENANZO	POD. S. ANTILIA	28/05/1980			TRASFERIMENTO A TITOLO GRATUITO	Valore relazione di stima	104.224,50	0,00	26.056,13	104.224,50	0,00	26.056,13	0,00	0,00	0,00	AGENZIA FORESTALE REGIONALE	Valutazione sommaria 2013 - in corso di regolarizzazione catastale
338	Beni immobili n.a.c.	1.2.2.02.09.99.999	Indisponibile	POD. S. LUCIA - F1 ABITAZIONE RUDERE	TR	SAN VENANZO	SAN VENANZO	28/05/1980			TRASFERIMENTO A TITOLO GRATUITO	Valore relazione di stima	0,00	0,00	43.000,00	0,00	0,00	43.000,00	0,00	0,00	0,00	AGENZIA FORESTALE REGIONALE	Relazione di Stima 2017 - Potere Edificatorio
339	Beni immobili n.a.c.	1.2.2.02.09.99.999	Indisponibile	POD. S. LUCIA - F2 ANNESSO RUDERE	TR	SAN VENANZO	SAN VENANZO	28/05/1980			TRASFERIMENTO A TITOLO GRATUITO	Valore relazione di stima	0,00	0,00	5.800,00	0,00	0,00	5.800,00	0,00	0,00	0,00	AGENZIA FORESTALE REGIONALE	Relazione di Stima 2017 - Potere Edificatorio
944	Beni immobili n.a.c.	1.2.2.02.09.99.999	Indisponibile	POD. SCHIANTONE - F1 EX-FABBRICATO RURALE (Rudere)	TR	SAN VENANZO	SCHIANTONE	10/07/1975			TRASFERIMENTO A TITOLO GRATUITO	Valore relazione di stima	0,00	0,00	43.500,00	0,00	0,00	43.500,00	0,00	0,00	0,00	AGENZIA FORESTALE REGIONALE	Relazione di Stima 2017 - Potere Edificatorio
437	Beni immobili n.a.c.	1.2.2.02.09.99.999	Indisponibile	POD. SCHIANTONE - F2 ANNESSO (Rudere)	TR	SAN VENANZO	SCHIANTONE	10/07/1975			TRASFERIMENTO A TITOLO GRATUITO	Valore relazione di stima	0,00	0,00	6.300,00	0,00	0,00	6.300,00	0,00	0,00	0,00	AGENZIA FORESTALE REGIONALE	Relazione di Stima 2017 - Potere Edificatorio
1459	Fabbricati ad uso abitativo di valore culturale, storico ed artistico	1.2.2.02.10.01.001	Indisponibile	POD. SIANO - F1 ABITAZIONE	TR	SAN VENANZO	VOCABOLO SIANO	10/07/1975	19/05/2011		TRASFERIMENTO A TITOLO GRATUITO	Valore catastale	54.093,31	0,00	13.523,33	54.093,31	0,00	13.523,33	0,00	0,00	0,00	AGENZIA FORESTALE REGIONALE	
874	Beni immobili di valore culturale, storico ed artistico n.a.c.	1.2.2.02.10.99.999	Indisponibile	POD. SIANO - F2 RICOVERO ANIMALI	TR	SAN VENANZO	VOCABOLO SIANO	10/07/1975	26/05/2011		TRASFERIMENTO A TITOLO GRATUITO	Valore catastale	6.996,86	0,00	1.749,22	6.996,86	0,00	1.749,22	0,00	0,00	0,00	AGENZIA FORESTALE REGIONALE	
2084	Fabbricati rurali	1.2.2.02.09.05.001	Indisponibile	POD. SIANO - F3 TETTOIA	TR	SAN VENANZO	VOCABOLO SIANO	10/07/1975			TRASFERIMENTO A TITOLO GRATUITO	Valore catastale	20.115,65	0,00	5.028,91	20.115,65	0,00	5.028,91	0,00	0,00	0,00	AGENZIA FORESTALE REGIONALE	
2085	Fabbricati rurali	1.2.2.02.09.05.001	Indisponibile	POD. SIANO - F4 TETTOIA	TR	SAN VENANZO	VOCABOLO SIANO	10/07/1975			TRASFERIMENTO A TITOLO GRATUITO	Valore catastale	52.038,34	0,00	13.009,58	52.038,34	0,00	13.009,58	0,00	0,00	0,00	AGENZIA FORESTALE REGIONALE	
356	Fabbricati rurali	1.2.2.02.09.05.001	Indisponibile	POD. SORBARE DI SOPRA - F1 RUDERE	TR	SAN VENANZO	SORBARE DI SOPRA	10/07/1975			TRASFERIMENTO A TITOLO GRATUITO	Valore relazione di stima	0,00	0,00	60.000,00	0,00	0,00	60.000,00	0,00	0,00	0,00	AGENZIA FORESTALE REGIONALE	Relazione di Stima 2017 - Potere Edificatorio
357	Fabbricati rurali	1.2.2.02.09.05.001	Indisponibile	POD. SORBARE DI SOPRA - F2 RUDERE	TR	SAN VENANZO	SORBARE DI SOPRA	10/07/1975			TRASFERIMENTO A TITOLO GRATUITO	Valore relazione di stima	0,00	0,00	3.800,00	0,00	0,00	3.800,00	0,00	0,00	0,00	AGENZIA FORESTALE REGIONALE	Relazione di Stima 2017 - Potere Edificatorio
852	Beni immobili n.a.c.	1.2.2.02.09.99.999	Indisponibile	POD. SORBARE DI SOTTO 1 - F1 RUDERE	TR	SAN VENANZO	SORBARE DI SOTTO	10/07/1975			TRASFERIMENTO A TITOLO GRATUITO	Valore relazione di stima	0,00	0,00	35.200,00	0,00	0,00	35.200,00	0,00	0,00	0,00	AGENZIA FORESTALE REGIONALE	Relazione di Stima 2017 - Potere Edificatorio
372	Beni immobili n.a.c.	1.2.2.02.09.99.999	Indisponibile	POD. SORBARE DI SOTTO 1 - F2 RUDERE	TR	SAN VENANZO	SORBARE DI SOTTO	10/07/1975			TRASFERIMENTO A TITOLO GRATUITO	Valore relazione di stima	0,00	0,00	8.000,00	0,00	0,00	8.000,00	0,00	0,00	0,00	AGENZIA FORESTALE REGIONALE	Relazione di Stima 2017 - Potere Edificatorio

ALLEGATO 8

PATRIMONIO IMMOBILIARE REGIONE UMBRIA
Prospetto Fabbricati al 31/12/2018 - Terreni scorporo fabbricati

Sviluppumbria S.p.A.

Codice identificativo univoco del bene-N (Codice Fabbricato da Sistema	Classificazione secondo il piano dei conti dello Stato Patrimoniale in base al D.lgs.118/2011 (Descrizione)	Classificazione secondo il piano dei conti dello Stato Patrimoniale in base al D.lgs.118/2011 (Codice)	Classificazione ai sensi del codice civile (demaniale,disponibile,indisponibile)	Denominazione	Prov.	Comune	Indirizzo	Data di acquisizione	Data Decreto di Vincolo ai sensi del D.lgs 42/04	Data fine lavori straordinari	Modalità di acquisizione	Criterio di valutazione secondo i principi del D.lgs 118/2011	Valore dell'immobile secondo i principi del D.lgs 118/2011 al 31/12/2019 (euro)	Costi straordinari al 31/12/2019 (euro)	Valore terreno al 31/12/2019 (euro)	Valore dell'immobile secondo i principi del D.lgs 118/2011 al 31/12/2018 (euro)	Costi straordinari al 31/12/2018 (euro)	Valore terreno al 31/12/2018 (euro)	Differenze +/- tra il 2019 e il 2018	Differenze +/- tra il 2019 e il 2018	Differenze +/- tra il 2019 e il 2018	Ente Gestore	Note
895	Beni immobili n.a.c.	1.2.2.02.09.99.999	Indisponibile	POD. SORBARE DI SOTTO 2 - RUDERE	TR	SAN VENANZO	SORBARE DI SOTTO	10/07/1975			TRASFERIMENTO A TITOLO GRATUITO	Valore relazione di stima	0,00	0,00	21.000,00	0,00	0,00	21.000,00	0,00	0,00	0,00	AGENZIA FORESTALE REGIONALE	Relazione di Stima 2017 - Potere Edificatorio
399	Fabbricati ad uso abitativo di valore culturale, storico ed artistico	1.2.2.02.10.01.001	Disponibile	POD. SORBELLO - F1 ABITAZIONE	TR	SAN VENANZO	VOCABOLO SORBELLO	10/07/1975	18/09/2012		TRASFERIMENTO A TITOLO GRATUITO	Valore catastale	49.560,00	0,00	12.390,00	49.560,00	0,00	12.390,00	0,00	0,00	0,00	AGENZIA FORESTALE REGIONALE	
400	Beni immobili n.a.c.	1.2.2.02.09.99.999	Indisponibile	POD. SORBELLO - F2 UNITA' COLLABENTE	TR	SAN VENANZO	VOCABOLO SORBELLO	10/07/1975			TRASFERIMENTO A TITOLO GRATUITO	Valore relazione di stima	0,00	0,00	11.000,00	0,00	0,00	11.000,00	0,00	0,00	0,00	AGENZIA FORESTALE REGIONALE	Relazione di Stima 2017 - Potere Edificatorio
858	Fabbricati ad uso abitativo di valore culturale, storico ed artistico	1.2.2.02.10.01.001	Indisponibile	POD. TARTUFOLO - F1 ABITAZIONE	TR	SAN VENANZO	TARTUFOLO	10/07/1975	19/05/2011		TRASFERIMENTO A TITOLO GRATUITO	Valore catastale	63.137,09	0,00	15.784,27	63.137,09	0,00	15.784,27	0,00	0,00	0,00	AGENZIA FORESTALE REGIONALE	
859	Fabbricati rurali	1.2.2.02.09.05.001	Indisponibile	POD. TARTUFOLO - F2 MAGAZZINO	TR	SAN VENANZO	TARTUFOLO	10/07/1975			TRASFERIMENTO A TITOLO GRATUITO	Valore catastale	14.992,32	0,00	3.748,08	14.992,32	0,00	3.748,08	0,00	0,00	0,00	AGENZIA FORESTALE REGIONALE	
798	Beni immobili n.a.c.	1.2.2.02.09.99.999	Indisponibile	POD. TERRE BIANCHE	TR	SAN VENANZO	TERRE BIANCHE	10/07/1975			TRASFERIMENTO A TITOLO GRATUITO	Valore relazione di stima	0,00	0,00	29.000,00	0,00	0,00	29.000,00	0,00	0,00	0,00	AGENZIA FORESTALE REGIONALE	Relazione di Stima 2017 - Potere Edificatorio
712	Fabbricati ad uso abitativo di valore culturale, storico ed artistico	1.2.2.02.10.01.001	Indisponibile	POD. TORRICELLE - F1 ABITAZIONE	TR	SAN VENANZO	POD. TORRICELLE	10/07/1975	11/01/2013		TRASFERIMENTO A TITOLO GRATUITO	Valore catastale	52.058,50	0,00	13.014,62	52.058,50	0,00	13.014,62	0,00	0,00	0,00	AGENZIA FORESTALE REGIONALE	Aggiornamento valutazione con valore catastale, anno 2017.
453	Fabbricati ad uso abitativo di valore culturale, storico ed artistico	1.2.2.02.10.01.001	Indisponibile	POD. TORRICELLE - F2 MAGAZZINO RUDERE	TR	SAN VENANZO	POD. TORRICELLE	10/07/1975	11/01/2013		TRASFERIMENTO A TITOLO GRATUITO	Valore catastale	7.496,83	0,00	1.874,21	7.496,83	0,00	1.874,21	0,00	0,00	0,00	AGENZIA FORESTALE REGIONALE	Aggiornamento valutazione con valore catastale, anno 2017.
97	Beni immobili n.a.c.	1.2.2.02.09.99.999	Disponibile	POD. TRIPPE TROPPE - F1 Unità Collabente	TR	SAN VENANZO	TRIPPE TROPPE	10/07/1975			TRASFERIMENTO A TITOLO GRATUITO	Valore perizia di stima	73.492,80	0,00	18.373,20	73.492,80	0,00	18.373,20	0,00	0,00	0,00	AGENZIA FORESTALE REGIONALE	Il valore riguarda l'intero complesso immobiliare. Perizia di stima con presa d'atto DGR 1365 del 31.10.2014.
565	Beni immobili n.a.c.	1.2.2.02.09.99.999	Disponibile	POD. TRIPPE TROPPE - F2 Unità Collabente	TR	SAN VENANZO	TRIPPE TROPPE	10/07/1975			TRASFERIMENTO A TITOLO GRATUITO	Valore perizia di stima	0,00	0,00	0,00	0,00	0,00	0,00	0,00	0,00	0,00	AGENZIA FORESTALE REGIONALE	Il valore è ricompreso in quello dell'intero complesso immobiliare indicato in F1 id. n. 97. Perizia di stima con presa d'atto DGR 1365 del 31.10.2014.
566	Beni immobili n.a.c.	1.2.2.02.09.99.999	Disponibile	POD. TRIPPE TROPPE - F3 Unità Collabente	TR	SAN VENANZO	TRIPPE TROPPE	10/07/1975			TRASFERIMENTO A TITOLO GRATUITO	Valore perizia di stima	0,00	0,00	0,00	0,00	0,00	0,00	0,00	0,00	0,00	AGENZIA FORESTALE REGIONALE	Il valore è ricompreso in quello dell'intero complesso immobiliare indicato in F1 id. n. 97. Perizia di stima con presa d'atto DGR 1365 del 31.10.2014.
796	Beni immobili n.a.c.	1.2.2.02.09.99.999	Disponibile	POD. VALLE L'AIA	TR	SAN VENANZO	PODERE VALLE L'AIA	28/05/1980			TRASFERIMENTO A TITOLO GRATUITO	Valore perizia di stima	96.705,48	0,00	24.176,37	96.705,48	0,00	24.176,37	0,00	0,00	0,00	AGENZIA FORESTALE REGIONALE	Il valore riguarda l'intero complesso immobiliare. Perizia di stima con presa d'atto DGR 1365 del 31.10.2014.
106	Beni immobili n.a.c.	1.2.2.02.09.99.999	Disponibile	POD. VALLE L'AIA - F2 RIMESSA ATTREZZI	TR	SAN VENANZO	PODERE VALLE L'AIA	28/05/1980			TRASFERIMENTO A TITOLO GRATUITO	Valore perizia di stima	0,00	0,00	0,00	0,00	0,00	0,00	0,00	0,00	0,00	AGENZIA FORESTALE REGIONALE	Il valore è ricompreso in quello dell'intero complesso immobiliare indicato in F1 id. n. 796. Perizia di stima con presa d'atto DGR 1365 del 31.10.2014.
98	Beni immobili n.a.c.	1.2.2.02.09.99.999	Disponibile	POD. VILLALBA I	TR	SAN VENANZO	VOCABOLO VILLALBA	28/05/1980			TRASFERIMENTO A TITOLO GRATUITO	Valore perizia di stima	114.565,44	0,00	28.641,36	114.565,44	0,00	28.641,36	0,00	0,00	0,00	AGENZIA FORESTALE REGIONALE	Perizia di stima con presa d'Atto DGR 1365 del 31.10.2014.
1442	Beni immobili n.a.c.	1.2.2.02.09.99.999	Indisponibile	POD. VILLALBA I - Ex Fienile	TR	SAN VENANZO	VOCABOLO VILLALBA	28/05/1980			TRASFERIMENTO A TITOLO GRATUITO	Valore relazione di stima	0,00	0,00	5.300,00	0,00	0,00	5.300,00	0,00	0,00	0,00	AGENZIA FORESTALE REGIONALE	Relazione di Stima 2017 - Potere Edificatorio - Assegnata la corretta classificazione del bene provenienza Fabbricati ad uso abitativo
164	Fabbricati ad uso abitativo	1.2.2.02.09.01.001	Indisponibile	POD. VILLALBA II - F1 ABITAZIONE RURALE	TR	SAN VENANZO	VILLALBA II	28/05/1980			TRASFERIMENTO A TITOLO GRATUITO	Valore catastale	48.588,29	0,00	12.147,07	48.588,29	0,00	12.147,07	0,00	0,00	0,00	AGENZIA FORESTALE REGIONALE	Aggiornamento valutazione con valore catastale, anno 2017 - Assegnata la corretta classificazione del bene provenienza Beni immobili n.a.c.
736	Beni immobili n.a.c.	1.2.2.02.09.99.999	Indisponibile	POD. VILLALBA II - F2 ANNESSO (RUDERE)	TR	SAN VENANZO	POD. VILLALBA II	28/05/1980			TRASFERIMENTO A TITOLO GRATUITO	Valore relazione di stima	0,00	0,00	3.700,00	0,00	0,00	3.700,00	0,00	0,00	0,00	AGENZIA FORESTALE REGIONALE	Relazione di Stima 2017 - Potere Edificatorio
953	Beni immobili n.a.c.	1.2.2.02.09.99.999	Indisponibile	POD. VILLALBA II - F3 - RUDERE	TR	SAN VENANZO	VILLALBA II	28/05/1980			TRASFERIMENTO A TITOLO GRATUITO	Valore relazione di stima	0,00	0,00	4.300,00	0,00	0,00	4.300,00	0,00	0,00	0,00	AGENZIA FORESTALE REGIONALE	Relazione di Stima 2017 - Potere Edificatorio
717	Beni immobili n.a.c.	1.2.2.02.09.99.999	Indisponibile	POD. CASELLA - F1	TR	SAN VENANZO	CASELLA	10/07/1975			TRASFERIMENTO A TITOLO GRATUITO	Valore relazione di stima	0,00	0,00	24.500,00	0,00	0,00	24.500,00	0,00	0,00	0,00	AGENZIA FORESTALE REGIONALE	Relazione di Stima 2017 - Potere Edificatorio
946	Beni immobili n.a.c.	1.2.2.02.09.99.999	Indisponibile	POD. CASELLA - F2 - RUDERE	TR	SAN VENANZO	CASELLA	10/07/1975			TRASFERIMENTO A TITOLO GRATUITO	Valore relazione di stima	0,00	0,00	3.500,00	0,00	0,00	3.500,00	0,00	0,00	0,00	AGENZIA FORESTALE REGIONALE	Relazione di Stima 2017 - Potere Edificatorio
111	Beni immobili n.a.c.	1.2.2.02.09.99.999	Disponibile	PODERE BADIA	TR	SAN VENANZO	MONACILLE	28/05/1980			TRASFERIMENTO A TITOLO GRATUITO	Valore perizia di stima	74.603,36	0,00	18.650,84	74.603,36	0,00	18.650,84	0,00	0,00	0,00	AGENZIA FORESTALE REGIONALE	Perizia di stima con presa d'Atto DGR 1365 del 31.10.2014

ALLEGATO 8

PATRIMONIO IMMOBILIARE REGIONE UMBRIA
Prospetto Fabbricati al 31/12/2018 - Terreni scorporo fabbricati

Sviluppumbria S.p.A.

Codice identificativo univoco del bene-N (Codice Fabbricato da Sistema	Classificazione secondo il piano dei conti dello Stato Patrimoniale in base al D.lgs.118/2011 (Descrizione)	Classificazione secondo il piano dei conti dello Stato Patrimoniale in base al D.lgs.118/2011 (Codice)	Classificazione ai sensi del codice civile (demaniale,disponibile,indisponibile)	Denominazione	Prov.	Comune	Indirizzo	Data di acquisizione	Data Decreto di Vincolo ai sensi del D.lgs 42/04	Data fine lavori straordinari	Modalità di acquisizione	Criterio di valutazione secondo i principi del D.lgs 118/2011	Valore dell'immobile secondo i principi del D.lgs 118/2011 al 31/12/2019 (euro)	Costi straordinari al 31/12/2019 (euro)	Valore terreno al 31/12/2019 (euro)	Valore dell'immobile secondo i principi del D.lgs 118/2011 al 31/12/2018 (euro)	Costi straordinari al 31/12/2018 (euro)	Valore terreno al 31/12/2018 (euro)	Differenze +/- tra il 2019 e il 2018	Differenze +/- tra il 2019 e il 2018	Differenze +/- tra il 2019 e il 2018	Ente Gestore	Note
332	Fabbricati ad uso abitativo	1.2.2.02.09.01.001	Indisponibile	PODERE CAMPOGRANDE NUOVO - F1 ABITAZIONE	TR	SAN VENANZO	VOCABOLO CAMPOGRANDE	28/05/1980			TRASFERIMENTO A TITOLO GRATUITO	Valore catastale	72.757,44	0,00	18.189,36	72.757,44	0,00	18.189,36	0,00	0,00	0,00	AGENZIA FORESTALE REGIONALE	
353	Fabbricati rurali	1.2.2.02.09.05.001	Indisponibile	PODERE CAMPOGRANDE NUOVO - F2 FIENILE - STALLA	TR	SAN VENANZO	COMPAGNIA	28/05/1980			TRASFERIMENTO A TITOLO GRATUITO	Valore catastale	118.700,40	0,00	29.675,10	118.700,40	0,00	29.675,10	0,00	0,00	0,00	AGENZIA FORESTALE REGIONALE	
856	Beni immobili di valore culturale, storico ed artistico n.a.c.	1.2.2.02.10.99.999	Indisponibile	PODERE CAMPO GRANDE VECCHIO - F1 EX ABITAZIONE RURALE - RUDERE	TR	SAN VENANZO	Campogrande	28/05/1980	21/05/2007		TRASFERIMENTO A TITOLO GRATUITO	Valore relazione di stima	0,00	0,00	42.700,00	0,00	0,00	42.700,00	0,00	0,00	0,00	AGENZIA FORESTALE REGIONALE	Relazione di Stima 2017 - Potere Edificatorio
355	Beni immobili di valore culturale, storico ed artistico n.a.c.	1.2.2.02.10.99.999	Indisponibile	PODERE CAMPO GRANDE VECCHIO - F2 EX FIENILE - RUDERE	TR	SAN VENANZO	Campogrande	28/05/1980	30/05/2007		TRASFERIMENTO A TITOLO GRATUITO	Valore relazione di stima	0,00	0,00	4.900,00	0,00	0,00	4.900,00	0,00	0,00	0,00	AGENZIA FORESTALE REGIONALE	Relazione di Stima 2017 - Potere Edificatorio
104	Fabbricati rurali	1.2.2.02.09.05.001	Indisponibile	PODERE CAMPO GRANDE VECCHIO - F3 ANNESSI	TR	SAN VENANZO	COMPAGNIA	28/05/1980			TRASFERIMENTO A TITOLO GRATUITO	Valore catastale	83.101,20	0,00	20.775,30	83.101,20	0,00	20.775,30	0,00	0,00	0,00	AGENZIA FORESTALE REGIONALE	
177	Fabbricati ad uso abitativo	1.2.2.02.09.01.001	Disponibile	PODERE CASA VECCHIA - F1	TR	SAN VENANZO	POD. CASA VECCHIA	10/07/1975			TRASFERIMENTO A TITOLO GRATUITO	Valore catastale	173.072,93	0,00	43.268,23	173.072,93	0,00	43.268,23	0,00	0,00	0,00	AGENZIA FORESTALE REGIONALE	
179	Fabbricati ad uso abitativo	1.2.2.02.09.01.001	Disponibile	PODERE CASA VECCHIA - F2	TR	SAN VENANZO	PODERE CASA VECCHIA	10/07/1975			TRASFERIMENTO A TITOLO GRATUITO	Valore catastale	70.348,99	0,00	17.587,25	70.348,99	0,00	17.587,25	0,00	0,00	0,00	AGENZIA FORESTALE REGIONALE	
875	Fabbricati ad uso abitativo	1.2.2.02.09.01.001	Indisponibile	PODERE CASANOVA - F1 ABITAZIONE RURALE	TR	SAN VENANZO	CASANOVA	28/05/1980			TRASFERIMENTO A TITOLO GRATUITO	Valore catastale	104.465,09	0,00	26.116,27	104.465,09	0,00	26.116,27	0,00	0,00	0,00	AGENZIA FORESTALE REGIONALE	Variazione catastale del 2017
419	Fabbricati ad uso abitativo	1.2.2.02.09.01.001	Indisponibile	PODERE CASANOVA - F2 GARAGE	TR	SAN VENANZO	CASANOVA	28/05/1980			TRASFERIMENTO A TITOLO GRATUITO	Valore catastale	12.743,81	0,00	3.185,95	12.743,81	0,00	3.185,95	0,00	0,00	0,00	AGENZIA FORESTALE REGIONALE	
385	Fabbricati ad uso abitativo di valore culturale, storico ed artistico	1.2.2.02.10.01.001	Indisponibile	PODERE CASELLA O PAGANINO - F1 ABITAZIONE E FABBRICATI PER FUNZIONI PRODUTTIVE	TR	SAN VENANZO	VOC. CASELLA	28/05/1980	12/06/2007		TRASFERIMENTO A TITOLO GRATUITO	Valore catastale	325.352,83	0,00	81.338,21	325.352,83	0,00	81.338,21	0,00	0,00	0,00	AGENZIA FORESTALE REGIONALE	
142	Beni immobili n.a.c.	1.2.2.02.09.99.999	Indisponibile	PODERE FORNACE - F1	TR	SAN VENANZO	FORNACE	28/05/1980			TRASFERIMENTO A TITOLO GRATUITO	Valore relazione di stima	0,00	0,00	22.000,00	0,00	0,00	22.000,00	0,00	0,00	0,00	AGENZIA FORESTALE REGIONALE	Relazione di Stima 2017 - Potere Edificatorio
118	Beni immobili n.a.c.	1.2.2.02.09.99.999	Indisponibile	PODERE FORNACE - F2 - Annesso RUDERE	TR	SAN VENANZO	FORNACE	28/05/1980			TRASFERIMENTO A TITOLO GRATUITO	Valore relazione di stima	0,00	0,00	5.500,00	0,00	0,00	5.500,00	0,00	0,00	0,00	AGENZIA FORESTALE REGIONALE	Relazione di Stima 2017 - Potere Edificatorio
2077	Beni immobili n.a.c.	1.2.2.02.09.99.999	Indisponibile	PODERE FORNACE - F3 - RUDERE	TR	SAN VENANZO	FORNACE	28/05/1980			TRASFERIMENTO A TITOLO GRATUITO	Valore relazione di stima	0,00	0,00	11.800,00	0,00	0,00	11.800,00	0,00	0,00	0,00	AGENZIA FORESTALE REGIONALE	Relazione di Stima 2017 - Potere Edificatorio
116	Beni immobili n.a.c.	1.2.2.02.09.99.999	Indisponibile	PODERE ILIANO	TR	SAN VENANZO	ILIANO	28/05/1980			TRASFERIMENTO A TITOLO GRATUITO	Valore relazione di stima	0,00	0,00	57.700,00	0,00	0,00	57.700,00	0,00	0,00	0,00	AGENZIA FORESTALE REGIONALE	Relazione di Stima 2017 - Potere Edificatorio
813	Beni immobili di valore culturale, storico ed artistico n.a.c.	1.2.2.02.10.99.999	Indisponibile	PODERE LA GUARDIA	TR	SAN VENANZO	POGGIO LA GUARDIA	28/05/1980	18/09/2012		TRASFERIMENTO A TITOLO GRATUITO	Valore relazione di stima	0,00	0,00	38.000,00	0,00	0,00	38.000,00	0,00	0,00	0,00	AGENZIA FORESTALE REGIONALE	Relazione di Stima 2017 - Potere Edificatorio
150	Beni immobili n.a.c.	1.2.2.02.09.99.999	Indisponibile	PODERE S.MARIA - F1 ABITAZIONE RUDERE	TR	SAN VENANZO	VOCABOLO BELVEDERE	28/05/1980			TRASFERIMENTO A TITOLO GRATUITO	Valore relazione di stima	0,00	0,00	45.000,00	0,00	0,00	45.000,00	0,00	0,00	0,00	AGENZIA FORESTALE REGIONALE	Relazione di Stima 2017 - Potere Edificatorio
709	Beni immobili n.a.c.	1.2.2.02.09.99.999	Indisponibile	PODERE S.MARIA - F2 RUDERE	TR	SAN VENANZO	VOCABOLO BELVEDERE	28/05/1980			TRASFERIMENTO A TITOLO GRATUITO	Valore relazione di stima	0,00	0,00	4.200,00	0,00	0,00	4.200,00	0,00	0,00	0,00	AGENZIA FORESTALE REGIONALE	Relazione di Stima 2017 - Potere Edificatorio
2030	Fabbricati rurali	1.2.2.02.09.05.001	Indisponibile	PODERE S.ROSA O FRANCIONE DI SOPRA - F3 STALLA	TR	SAN VENANZO	S.ROSA	28/05/1980			TRASFERIMENTO A TITOLO GRATUITO	Valore catastale	51.531,65	0,00	12.882,91	51.531,65	0,00	12.882,91	0,00	0,00	0,00	AGENZIA FORESTALE REGIONALE	
224	Fabbricati ad uso abitativo	1.2.2.02.09.01.001	Indisponibile	PODERE S.ROSA O FRANCIONE DI SOPRA - F1 ABITAZIONE	TR	SAN VENANZO	S.ROSA	28/05/1980			TRASFERIMENTO A TITOLO GRATUITO	Valore catastale	78.769,15	0,00	19.692,29	78.769,15	0,00	19.692,29	0,00	0,00	0,00	AGENZIA FORESTALE REGIONALE	
2029	Fabbricati rurali	1.2.2.02.09.05.001	Indisponibile	PODERE S.ROSA O FRANCIONE DI SOPRA - F2 STALLA ANNESSO	TR	SAN VENANZO	S.ROSA	28/05/1980			TRASFERIMENTO A TITOLO GRATUITO	Valore catastale	12.508,61	0,00	3.127,15	12.508,61	0,00	3.127,15	0,00	0,00	0,00	AGENZIA FORESTALE REGIONALE	
117	Beni immobili n.a.c.	1.2.2.02.09.99.999	Indisponibile	PORCARECCIA - FABBRICATO RURALE	TR	SAN VENANZO	PORCARECCIA	28/05/1980			TRASFERIMENTO A TITOLO GRATUITO	Valore relazione di stima	0,00	0,00	10.600,00	0,00	0,00	10.600,00	0,00	0,00	0,00	AGENZIA FORESTALE REGIONALE	Relazione di Stima 2017 - Potere Edificatorio

ALLEGATO 8

PATRIMONIO IMMOBILIARE REGIONE UMBRIA
Prospetto Fabbricati al 31/12/2018 - Terreni scorporo fabbricati

Sviluppumbria S.p.A.

Codice identificativo univoco del bene-N (Codice Fabbricato da Sistema)	Classificazione secondo il piano dei conti dello Stato Patrimoniale in base al D.lgs.118/2011 (Descrizione)	Classificazione secondo il piano dei conti dello Stato Patrimoniale in base al D.lgs.118/2011 (Codice)	Classificazione ai sensi del codice civile (demaniale,disponibile,indisponibile)	Denominazione	Prov.	Comune	Indirizzo	Data di acquisizione	Data Decreto di Vincolo ai sensi del D.lgs 42/04	Data fine lavori straordinari	Modalità di acquisizione	Criterio di valutazione secondo i principi del D.lgs 118/2011	Valore dell'immobile secondo i principi del D.lgs 118/2011 al 31/12/2019 (euro)	Costi straordinari al 31/12/2019 (euro)	Valore terreno al 31/12/2019 (euro)	Valore dell'immobile secondo i principi del D.lgs 118/2011 al 31/12/2018 (euro)	Costi straordinari al 31/12/2018 (euro)	Valore terreno al 31/12/2018 (euro)	Differenze +/- tra il 2019 e il 2018	Differenze +/- tra il 2019 e il 2018	Differenze +/- tra il 2019 e il 2018	Ente Gestore	Note
304	Fabbricati ad uso abitativo	1.2.2.02.09.01.001	Indisponibile	PORNELLO P. 33 - ABITAZIONE	TR	SAN VENANZO	PORNELLO	28/05/1980			TRASFERIMENTO A TITOLO GRATUITO	Valore catastale	42.146,50	0,00	10.536,62	42.146,50	0,00	10.536,62	0,00	0,00	0,00	AGENZIA FORESTALE REGIONALE	
708	Beni immobili n.a.c.	1.2.2.02.09.99.999	Indisponibile	SELVA DEL PECCIA - RUDERE	TR	SAN VENANZO	SELVA DEL PECCIA	10/07/1975			TRASFERIMENTO A TITOLO GRATUITO	Valore relazione di stima	0,00	0,00	51.000,00	0,00	0,00	51.000,00	0,00	0,00	0,00	AGENZIA FORESTALE REGIONALE	Relazione di Stima 2017 - Potere Edificatorio
435	Fabbricati ad uso commerciale	1.2.2.02.09.02.001	Indisponibile	SETTE FRATI - LABORATORIO SCIENTIFICO	TR	SAN VENANZO	SETTE FRATI	28/05/1980			TRASFERIMENTO A TITOLO GRATUITO	Valore catastale	124.142,09	0,00	31.035,52	124.142,09	0,00	31.035,52	0,00	0,00	0,00	AGENZIA FORESTALE REGIONALE	
2075	Fabbricati ad uso commerciale	1.2.2.02.09.02.001	Indisponibile	SETTE FRATI - SALA POLIFUNZIONALE	TR	SAN VENANZO	SETTE FRATI	15/06/2011			TRASFERIMENTO A TITOLO GRATUITO	Valore catastale	21.683,09	0,00	5.420,77	21.683,09	0,00	5.420,77	0,00	0,00	0,00	AGENZIA FORESTALE REGIONALE	Fabbricato realizzato successivamente all'acquisizione del terreno. La data di acquisizione indicata riguarda la data della costituzione.
2347	Fabbricati ad uso commerciale	1.2.2.02.09.02.001	Indisponibile	SETTE FRATI BAR RISTORANTE	TR	SAN VENANZO	SETTE FRATI	10/07/1975			TRASFERIMENTO A TITOLO GRATUITO	Valore catastale	44.427,77	0,00	11.106,94	44.427,77	0,00	11.106,94	0,00	0,00	0,00	AGENZIA FORESTALE REGIONALE	
2010	Infrastrutture telematiche	1.2.2.02.09.09.001	Indisponibile	STAZIONE RADIO MONTE PEGLIA (P1)	TR	SAN VENANZO	VOCABOLO MONTE PEGLIA	26/07/2011			TRASFERIMENTO A TITOLO GRATUITO	Valore catastale	142.724,40	0,00	35.681,10	142.724,40	0,00	35.681,10	0,00	0,00	0,00	AGENZIA FORESTALE REGIONALE	Fabbricato realizzato successivamente all'acquisizione del terreno. La data di acquisizione indicata riguarda la data della costituzione.
2011	Infrastrutture telematiche	1.2.2.02.09.09.001	Indisponibile	STAZIONE RADIO MONTE PEGLIA (P2)	TR	SAN VENANZO	VOCABOLO MONTE PEGLIA	26/07/2011			TRASFERIMENTO A TITOLO GRATUITO	Valore catastale	110.947,20	0,00	27.736,80	110.947,20	0,00	27.736,80	0,00	0,00	0,00	AGENZIA FORESTALE REGIONALE	Fabbricato realizzato successivamente all'acquisizione del terreno. La data di acquisizione indicata riguarda la data della costituzione.
2012	Infrastrutture telematiche	1.2.2.02.09.09.001	Indisponibile	STAZIONE RADIO MONTE PEGLIA (P3)	TR	SAN VENANZO	VOCABOLO MONTE PEGLIA	26/07/2011			TRASFERIMENTO A TITOLO GRATUITO	Valore catastale	287.305,20	0,00	71.826,30	287.305,20	0,00	71.826,30	0,00	0,00	0,00	AGENZIA FORESTALE REGIONALE	Fabbricato realizzato successivamente all'acquisizione del terreno. La data di acquisizione indicata riguarda la data della costituzione.
436	Fabbricati rurali	1.2.2.02.09.05.001	Indisponibile	TROSCIONE - FABBRICATO RURALE	TR	SAN VENANZO	TROSCIONE	10/07/1975			TRASFERIMENTO A TITOLO GRATUITO	Valore relazione di stima	0,00	0,00	25.000,00	0,00	0,00	25.000,00	0,00	0,00	0,00	AGENZIA FORESTALE REGIONALE	Relazione di Stima 2017 - Potere Edificatorio
576	Fabbricati ad uso strumentale	1.2.2.02.09.19.001	Indisponibile	VIVAIO CASTELSANFELICE	PG	SANT'ANATOLIA DI NARCO	CASTEL SAN FELICE	12/05/1980			TRASFERIMENTO A TITOLO GRATUITO	Valore catastale	166.371,66	0,00	41.592,92	166.371,66	0,00	41.592,92	0,00	0,00	0,00	AGENZIA FORESTALE REGIONALE	
2200	Fabbricati ad uso strumentale	1.2.2.02.09.19.001	Indisponibile	BOCCADORO	PG	SCHEGGIA E PASCELUPO	LOCALITA' VALDORBIA	10/07/1975			TRASFERIMENTO A TITOLO GRATUITO	Valore catastale	14.577,02	0,00	3.644,26	14.577,02	0,00	3.644,26	0,00	0,00	0,00	AGENZIA FORESTALE REGIONALE	
2028	Infrastrutture Demaniali	1.2.2.01.01.01.001	Demaniale	MAGAZZINO DI PONTE CALCARA SS 360 ARCEVIMISE KM 72+800	PG	SCHEGGIA E PASCELUPO	PONTE CALCARA	13/11/2009			TRASFERIMENTO A TITOLO GRATUITO	Valore catastale	8.676,86	0,00	2.169,22	8.676,86	0,00	2.169,22	0,00	0,00	0,00	PROVINCIA	
2032	Infrastrutture Demaniali	1.2.2.01.01.01.001	Demaniale	MAGAZZINO DI SCHEGGIA SS 298 EUGUBINA KM 1+650	PG	SCHEGGIA E PASCELUPO	COLLE	13/11/2009			TRASFERIMENTO A TITOLO GRATUITO	Valore catastale	16.679,04	0,00	4.169,76	16.679,04	0,00	4.169,76	0,00	0,00	0,00	PROVINCIA	
2033	Infrastrutture Demaniali	1.2.2.01.01.01.001	Demaniale	MAGAZZINO DI SCHEGGIA SS 298 EUGUBINA KM 1+650	PG	SCHEGGIA E PASCELUPO	COLLE	13/11/2009			TRASFERIMENTO A TITOLO GRATUITO	Valore catastale	2.255,23	0,00	563,81	2.255,23	0,00	563,81	0,00	0,00	0,00	PROVINCIA	
2034	Infrastrutture Demaniali	1.2.2.01.01.01.001	Demaniale	MAGAZZINO DI SCHEGGIA SS 298 EUGUBINA KM 1+800	PG	SCHEGGIA E PASCELUPO	SCHEGGIA	13/11/2009			TRASFERIMENTO A TITOLO GRATUITO	Valore catastale	1.895,04	0,00	473,76	1.895,04	0,00	473,76	0,00	0,00	0,00	PROVINCIA	
2194	Altri Beni Immobili Demaniali	1.2.2.01.02.01.001	Demaniale	CASA CANTONIERA - Il Soglio S.S. n. 319 Km 9+700	PG	SELLANO	Soglio	04/12/2009			TRASFERIMENTO A TITOLO GRATUITO	Valore catastale	32.449,54	0,00	8.112,38	32.449,54	0,00	8.112,38	0,00	0,00	0,00	REGIONE	
172	Fabbricati ad uso strumentale	1.2.2.02.09.19.001	Indisponibile	CA' FURLANO II - RIFUGIO	PG	SPELLO	MADONNA DI COPERNICI	10/07/1975			TRASFERIMENTO A TITOLO GRATUITO	Valore catastale	8.433,60	0,00	2.108,40	8.433,60	0,00	2.108,40	0,00	0,00	0,00	AGENZIA FORESTALE REGIONALE	
170	Beni immobili n.a.c.	1.2.2.02.09.99.999	Indisponibile	CA' FURLANO 1 - F1 RUDERE	PG	SPELLO	MADONNA DI COPERNICI	10/07/1975			TRASFERIMENTO A TITOLO GRATUITO	Valore catastale	26.237,57	0,00	6.559,39	26.237,57	0,00	6.559,39	0,00	0,00	0,00	AGENZIA FORESTALE REGIONALE	
171	Beni immobili n.a.c.	1.2.2.02.09.99.999	Indisponibile	CA' FURLANO 1 - F2 STALLA	PG	SPELLO	MADONNA DI COPERNICI	10/07/1975			TRASFERIMENTO A TITOLO GRATUITO	Valore catastale	27.904,13	0,00	6.976,03	27.904,13	0,00	6.976,03	0,00	0,00	0,00	AGENZIA FORESTALE REGIONALE	
2115	Fabbricati ad uso strumentale	1.2.2.02.09.19.001	Indisponibile	IL CASTELLACCIO - Centrale Termica	PG	SPELLO	Via Castellaccio piano T	29/09/2001			DEVOLUZIONE	Valore catastale	78.842,40	0,00	19.710,60	78.842,40	0,00	19.710,60	0,00	0,00	0,00	REGIONE	
1092	Fabbricati ad uso strumentale	1.2.2.02.09.19.001	Disponibile	IL CASTELLACCIO - FECCIOLI 1 - P1 ABITAZIONE	PG	SPELLO	LOC. FECCIOLI	29/09/2001			DEVOLUZIONE	Valore catastale	504.737,69	0,00	126.184,42	117.132,29	0,00	29.283,07	387.605,40	0,00	96.901,35	REGIONE	Aggiornamento catastale anno 2019

ALLEGATO 8

PATRIMONIO IMMOBILIARE REGIONE UMBRIA
Prospetto Fabbricati al 31/12/2018 - Terreni scorporo fabbricati

Sviluppumbria S.p.A.

Codice identificativo univoco del bene-N (Codice Fabbricato da Sistema	Classificazione secondo il piano dei conti dello Stato Patrimoniale in base al D.lgs.118/2011 (Descrizione)	Classificazione secondo il piano dei conti dello Stato Patrimoniale in base al D.lgs.118/2011 (Codice)	Classificazione ai sensi del codice civile (demaniale,disponibile,indisponibile)	Denominazione	Prov.	Comune	Indirizzo	Data di acquisizione	Data Decreto di Vincolo ai sensi del D.lgs 42/04	Data fine lavori straordinari	Modalità di acquisizione	Criterio di valutazione secondo i principi del D.lgs 118/2011	Valore dell'immobile secondo i principi del D.lgs 118/2011 al 31/12/2019 (euro)	Costi straordinari al 31/12/2019 (euro)	Valore terreno al 31/12/2019 (euro)	Valore dell'immobile secondo i principi del D.lgs 118/2011 al 31/12/2018 (euro)	Costi straordinari al 31/12/2018 (euro)	Valore terreno al 31/12/2018 (euro)	Differenze +/- tra il 2019 e il 2018	Differenze +/- tra il 2019 e il 2018	Differenze +/- tra il 2019 e il 2018	Ente Gestore	Note
1093	Fabbricati ad uso strumentale	1.2.2.02.09.19.001	Disponibile	IL CASTELLACCIO - FECCIOLI 1 - F2 - CASA DI CURA	PG	SPELLO	LOC. FECCIOLI	29/09/2001			DEVOLUZIONE	Valore catastale	420.470,57	0,00	105.117,64	420.470,57	0,00	105.117,64	0,00	0,00	0,00	REGIONE	
1094	Beni immobili n.a.c.	1.2.2.02.09.99.999	Disponibile	IL CASTELLACCIO - FECCIOLI 1 - F3 RUDERE	PG	SPELLO	LOC. FECCIOLI	29/09/2001			DEVOLUZIONE	Valore catastale	0,00	0,00	0,00	0,00	0,00	0,00	0,00	0,00	0,00	REGIONE	Pertinenza valore con fabbricato cod. 1092
1095	Fabbricati ad uso strumentale	1.2.2.02.09.19.001	Indisponibile	IL CASTELLACCIO - FECCIOLI 2 - F1 ABITAZIONE	PG	SPELLO	LOC. FECCIOLI	29/09/2001			DEVOLUZIONE	Valore catastale	58.945,15	0,00	14.736,29	58.945,15	0,00	14.736,29	0,00	0,00	0,00	REGIONE	
1096	Fabbricati ad uso strumentale	1.2.2.02.09.19.001	Indisponibile	IL CASTELLACCIO - FECCIOLI 2 - F2 RICOVERO ANIMALI	PG	SPELLO	LOC. FECCIOLI	29/09/2001			DEVOLUZIONE	Valore catastale	24.190,66	0,00	6.047,66	24.190,66	0,00	6.047,66	0,00	0,00	0,00	REGIONE	
1087	Fabbricati ad uso strumentale	1.2.2.02.09.19.001	Indisponibile	IL CASTELLACCIO - FIORENTINA - F1 - Abitazione e stalle	PG	SPELLO	LOC. CASTELLACCIO	29/09/2001			DEVOLUZIONE	Valore catastale	66.218,88	0,00	16.554,72	66.218,88	0,00	16.554,72	0,00	0,00	0,00	REGIONE	
1088	Fabbricati ad uso strumentale	1.2.2.02.09.19.001	Indisponibile	IL CASTELLACCIO - FIORENTINA - F2 - Stalle	PG	SPELLO	LOC. CASTELLACCIO	29/09/2001			DEVOLUZIONE	Valore catastale	1.748,54	0,00	437,14	1.748,54	0,00	437,14	0,00	0,00	0,00	REGIONE	
1089	Fabbricati ad uso strumentale	1.2.2.02.09.19.001	Indisponibile	IL CASTELLACCIO - FIORENTINA - F3 - Fienile	PG	SPELLO	LOC. CASTELLACCIO	29/09/2001			DEVOLUZIONE	Valore catastale	20.060,54	0,00	5.015,14	20.060,54	0,00	5.015,14	0,00	0,00	0,00	REGIONE	
1079	Fabbricati ad uso strumentale	1.2.2.02.09.19.001	Indisponibile	IL CASTELLACCIO - F1 - Sede vivaio	PG	SPELLO	LOC. CASTELLACCIO	29/09/2001			DEVOLUZIONE	Valore catastale	310.433,93	0,00	77.608,48	310.433,93	0,00	77.608,48	0,00	0,00	0,00	REGIONE	
1080	Fabbricati ad uso strumentale	1.2.2.02.09.19.001	Indisponibile	IL CASTELLACCIO - F2 - Abitazioni salariati 1	PG	SPELLO	LOC. CASTELLACCIO	29/09/2001			DEVOLUZIONE	Valore catastale	140.560,90	0,00	35.140,22	140.560,90	0,00	35.140,22	0,00	0,00	0,00	REGIONE	
1081	Fabbricati ad uso strumentale	1.2.2.02.09.19.001	Indisponibile	IL CASTELLACCIO - F3 - Abitazioni salariati 2	PG	SPELLO	LOC. CASTELLACCIO	29/09/2001			DEVOLUZIONE	Valore catastale	116.258,69	0,00	29.064,67	116.258,69	0,00	29.064,67	0,00	0,00	0,00	REGIONE	
1082	Fabbricati ad uso strumentale	1.2.2.02.09.19.001	Indisponibile	IL CASTELLACCIO - F4 - Stalla consilo	PG	SPELLO	LOC. CASTELLACCIO	29/09/2001			DEVOLUZIONE	Valore catastale	54.905,09	0,00	13.726,27	54.905,09	0,00	13.726,27	0,00	0,00	0,00	REGIONE	
1083	Fabbricati ad uso strumentale	1.2.2.02.09.19.001	Indisponibile	IL CASTELLACCIO - F5 - Ricovero animali, magazzini	PG	SPELLO	LOC. CASTELLACCIO	29/09/2001			DEVOLUZIONE	Valore catastale	9.578,69	0,00	2.394,67	9.578,69	0,00	2.394,67	0,00	0,00	0,00	REGIONE	
1084	Fabbricati ad uso strumentale	1.2.2.02.09.19.001	Indisponibile	IL CASTELLACCIO - F6 - Fienile	PG	SPELLO	LOC. CASTELLACCIO	29/09/2001			DEVOLUZIONE	Valore catastale	19.990,66	0,00	4.997,66	19.990,66	0,00	4.997,66	0,00	0,00	0,00	REGIONE	
1085	Fabbricati ad uso strumentale	1.2.2.02.09.19.001	Indisponibile	IL CASTELLACCIO - F7 - Magazzini	PG	SPELLO	LOC. CASTELLACCIO	29/09/2001			DEVOLUZIONE	Valore catastale	21.657,22	0,00	5.414,30	21.657,22	0,00	5.414,30	0,00	0,00	0,00	REGIONE	
1086	Fabbricati ad uso strumentale	1.2.2.02.09.19.001	Indisponibile	IL CASTELLACCIO - F8 - Rimessa, deposito	PG	SPELLO	LOC. CASTELLACCIO	29/09/2001			DEVOLUZIONE	Valore catastale	55.390,27	0,00	13.847,57	55.390,27	0,00	13.847,57	0,00	0,00	0,00	REGIONE	
1090	Fabbricati ad uso strumentale	1.2.2.02.09.19.001	Indisponibile	IL CASTELLACCIO - RARELLA - F1 (Abitazione)	PG	SPELLO	LOC. CASTELLACCIO	29/09/2001			DEVOLUZIONE	Valore catastale	84.336,00	0,00	21.084,00	84.336,00	0,00	21.084,00	0,00	0,00	0,00	REGIONE	
1091	Fabbricati ad uso strumentale	1.2.2.02.09.19.001	Indisponibile	IL CASTELLACCIO - RARELLA - F2 (Annessi)	PG	SPELLO	LOC. CASTELLACCIO	29/09/2001			DEVOLUZIONE	Valore catastale	3.665,09	0,00	916,27	3.665,09	0,00	916,27	0,00	0,00	0,00	REGIONE	
2113	Fabbricati ad uso strumentale	1.2.2.02.09.19.001	Indisponibile	IL CASTELLACCIO - SERRE	PG	SPELLO	Via Castellaccio piano T	29/09/2001			DEVOLUZIONE	Valore catastale	530.109,22	0,00	132.527,30	530.109,22	0,00	132.527,30	0,00	0,00	0,00	REGIONE	
2114	Fabbricati ad uso strumentale	1.2.2.02.09.19.001	Indisponibile	IL CASTELLACCIO - TETTOIA SERRE	PG	SPELLO	Via Castellaccio snc piano T	29/09/2001			DEVOLUZIONE	Valore catastale	38.871,17	0,00	9.717,79	38.871,17	0,00	9.717,79	0,00	0,00	0,00	REGIONE	
79	Beni immobili n.a.c.	1.2.2.02.09.99.999	Indisponibile	LA CACCETTA - RIFUGIO	PG	SPELLO	IL MACCHIONE	10/07/1975			TRASFERIMENTO A TITOLO GRATUITO	Valore catastale	1.083,26	0,00	270,82	1.083,26	0,00	270,82	0,00	0,00	0,00	AGENZIA FORESTALE REGIONALE	
77	Fabbricati ad uso strumentale	1.2.2.02.09.19.001	Indisponibile	MADONNA DI COPERNIERI - F1 ABITAZIONE	PG	SPELLO	MADONNA DI COPERNIERI	10/07/1975			TRASFERIMENTO A TITOLO GRATUITO	Valore catastale	122.441,09	0,00	30.610,27	122.441,09	0,00	30.610,27	0,00	0,00	0,00	AGENZIA FORESTALE REGIONALE	
202	Fabbricati ad uso strumentale	1.2.2.02.09.19.001	Indisponibile	MADONNA DI COPERNIERI - F2 MAGAZZINO	PG	SPELLO	MADONNA DI COPERNIERI	10/07/1975			TRASFERIMENTO A TITOLO GRATUITO	Valore catastale	2.831,81	0,00	707,95	2.831,81	0,00	707,95	0,00	0,00	0,00	AGENZIA FORESTALE REGIONALE	
203	Fabbricati ad uso strumentale	1.2.2.02.09.19.001	Indisponibile	MADONNA DI COPERNIERI - F3 STALLA	PG	SPELLO	MADONNA DI COPERNIERI	10/07/1975			TRASFERIMENTO A TITOLO GRATUITO	Valore catastale	20.240,64	0,00	5.060,16	20.240,64	0,00	5.060,16	0,00	0,00	0,00	AGENZIA FORESTALE REGIONALE	

ALLEGATO 8

PATRIMONIO IMMOBILIARE REGIONE UMBRIA
Prospetto Fabbricati al 31/12/2018 - Terreni scorporo fabbricati

Sviluppumbria S.p.A.

Codice identificativo univoco del bene-N (Codice Fabbricato da Sistema	Classificazione secondo il piano dei conti dello Stato Patrimoniale in base al D.lgs.118/2011 (Descrizione)	Classificazione secondo il piano dei conti dello Stato Patrimoniale in base al D.lgs.118/2011 (Codice)	Classificazione ai sensi del codice civile (demaniale,disponibile,indisponibile)	Denominazione	Prov.	Comune	Indirizzo	Data di acquisizione	Data Decreto di Vincolo ai sensi del D.lgs 42/04	Data fine lavori straordinari	Modalità di acquisizione	Criterio di valutazione secondo i principi del D.lgs 118/2011	Valore dell'immobile secondo i principi del D.lgs 118/2011 al 31/12/2019 (euro)	Costi straordinari al 31/12/2019 (euro)	Valore terreno al 31/12/2019 (euro)	Valore dell'immobile secondo i principi del D.lgs 118/2011 al 31/12/2018 (euro)	Costi straordinari al 31/12/2018 (euro)	Valore terreno al 31/12/2018 (euro)	Differenze +/- tra il 2019 e il 2018	Differenze +/- tra il 2019 e il 2018	Differenze +/- tra il 2019 e il 2018	Ente Gestore	Note
822	Beni immobili n.a.c.	1.2.2.02.09.99.999	Indisponibile	MADONNA DI COPERNIERI - F4 TETTOIA	PG	SPELLO	MADONNA DI COPERNIERI	10/07/1975			TRASFERIMENTO A TITOLO GRATUITO	Valore catastale	2.224,32	0,00	556,08	2.224,32	0,00	556,08	0,00	0,00	0,00	AGENZIA FORESTALE REGIONALE	
2103	Beni immobili n.a.c.	1.2.2.02.09.99.999	Indisponibile	MADONNA DI COPERNIERI - F5	PG	SPELLO	VIA COLPERNIERI	10/07/1975			TRASFERIMENTO A TITOLO GRATUITO	Valore catastale	0,00	0,00	0,00	0,00	0,00	0,00	0,00	0,00	0,00	AGENZIA FORESTALE REGIONALE	Pertinenza-valore ricompreso nel fabbricato cod. 77
169	Beni immobili n.a.c.	1.2.2.02.09.99.999	Indisponibile	MONTICELLI DI SOPRA - RUDERE	PG	SPELLO	MONTICELLI	10/07/1975			TRASFERIMENTO A TITOLO GRATUITO	Valore relazione di stima	0,00	0,00	24.885,00	0,00	0,00	24.885,00	0,00	0,00	0,00	AGENZIA FORESTALE REGIONALE	Relazione di Stima 2017 - Potere Edificatorio
159	Beni immobili n.a.c.	1.2.2.02.09.99.999	Indisponibile	MONTICELLI DI SOTTO - RUDERE	PG	SPELLO	MONTICELLI	10/07/1975			TRASFERIMENTO A TITOLO GRATUITO	Valore relazione di stima	0,00	0,00	67.515,00	0,00	0,00	67.515,00	0,00	0,00	0,00	AGENZIA FORESTALE REGIONALE	Relazione di Stima 2017 - Potere Edificatorio
230	Beni immobili n.a.c.	1.2.2.02.09.99.999	Indisponibile	SERMOLLA - STALLA	PG	SPELLO	LA SERMOLLA	10/07/1975			TRASFERIMENTO A TITOLO GRATUITO	Valore catastale	3.998,40	0,00	999,60	3.998,40	0,00	999,60	0,00	0,00	0,00	REGIONE	
2062	Infrastrutture Demaniali	1.2.2.01.01.01.001	Demaniale	CASA CANTONIERA DI CAMPELLO SS 3 FLAMINIA KM 135+500	PG	SPOLETO	Via Flaminia Vecchia, Via Pompeo Campello	13/11/2009			TRASFERIMENTO A TITOLO GRATUITO	Valore catastale	91.968,58	0,00	22.992,14	91.968,58	0,00	22.992,14	0,00	0,00	0,00	PROVINCIA	
2143			Indisponibile	Centro operativo Beni storici dell'Umbria	PG	SPOLETO	Chiodo	20/09/2012			ACQUISIZIONE	Valore catastale	0,00	0,00	0,00	0,00	0,00	0,00	0,00	0,00	0,00	REGIONE	La Regione Umbria è proprietaria superficiaria.
2138	Beni immobili n.a.c.	1.2.2.02.09.99.999	Indisponibile	DISCARICA S. ORSOLA F1	PG	SPOLETO	CASA S. ORSOLA	13/06/2013			ACQUISIZIONE	Valore acquisizione	0,00	0,00	15.370,74	0,00	0,00	15.370,74	0,00	0,00	0,00	VUS - VALLE UMBRA SERVIZI S.p.A.	Il valore del bene (rudere) è ricompreso nel valore di acquisizione delfarea. Il valore del terreno corrisponde al valore di acquisizione.
2139	Beni immobili n.a.c.	1.2.2.02.09.99.999	Indisponibile	DISCARICA S. ORSOLA F2	PG	SPOLETO	CASA S. ORSOLA	13/06/2013			ACQUISIZIONE	Valore catastale	27.846,00	0,00	2.919,33	27.846,00	0,00	2.919,33	0,00	0,00	0,00	VUS - VALLE UMBRA SERVIZI S.p.A.	Fabbricato realizzato successivamente all'acquisizione del terreno. La data di acquisizione indicata riguarda la data della costituzione. Il valore del terreno corrisponde al valore di acquisizione.
2140	Beni immobili n.a.c.	1.2.2.02.09.99.999	Indisponibile	DISCARICA S. ORSOLA F3	PG	SPOLETO	CASA S. ORSOLA	13/06/2013			ACQUISIZIONE	Valore catastale	19.383,00	0,00	1.655,25	19.383,00	0,00	1.655,25	0,00	0,00	0,00	VUS - VALLE UMBRA SERVIZI S.p.A.	Fabbricato realizzato successivamente all'acquisizione del terreno. La data di acquisizione indicata riguarda la data della costituzione. Il valore del terreno corrisponde al valore di acquisizione.
2141	Beni immobili n.a.c.	1.2.2.02.09.99.999	Indisponibile	DISCARICA S. ORSOLA F4	PG	SPOLETO	Frazione Uncinano	13/06/2013			ACQUISIZIONE	Valore catastale	42.298,20	0,00	1.824,07	42.298,20	0,00	1.824,07	0,00	0,00	0,00	VUS - VALLE UMBRA SERVIZI S.p.A.	Fabbricato realizzato successivamente all'acquisizione del terreno. La data di acquisizione indicata riguarda la data della costituzione. Il valore del terreno corrisponde al valore di acquisizione.
2142	Beni immobili n.a.c.	1.2.2.02.09.99.999	Indisponibile	DISCARICA S. ORSOLA F5	PG	SPOLETO	CASA S. ORSOLA	13/06/2013			ACQUISIZIONE	Valore catastale	10.920,00	0,00	745,27	10.920,00	0,00	745,27	0,00	0,00	0,00	VUS - VALLE UMBRA SERVIZI S.p.A.	Fabbricato realizzato successivamente all'acquisizione del terreno. La data di acquisizione indicata riguarda la data della costituzione. Il valore del terreno corrisponde al valore di acquisizione.
2145	Altri Beni Immobili Demaniali	1.2.2.01.02.01.001	Demaniale	Magazzino deposito vitico	PG	SPOLETO	Frazione San Brizio	17/06/2011			ESPROPRIO	Valore catastale	9.068,37	0,00	2.267,09	9.068,37	0,00	2.267,09	0,00	0,00	0,00	COMUNE	Fabbricato realizzato successivamente all'acquisizione del terreno. La data di acquisizione indicata riguarda la data della costituzione.
2144	Altri Beni Immobili Demaniali	1.2.2.01.02.01.001	Demaniale	Magazzino di Forca di Cerro Km 7+625 - ex SS 395	PG	SPOLETO	FORCA DI CERRO	04/12/2009			TRASFERIMENTO A TITOLO GRATUITO	Valore catastale	2.706,82	0,00	676,70	2.706,82	0,00	676,70	0,00	0,00	0,00	REGIONE	
2358	Beni immobili n.a.c.	1.2.2.02.09.99.999	Indisponibile	MAGAZZINO OFFICINA	PG	SPOLETO	Capezzano	31/12/2015			ACQUISIZIONE	Valore acquisizione	422.718,67	0,00	105.679,67	422.718,67	0,00	105.679,67	0,00	0,00	0,00	AGENZIA FORESTALE REGIONALE	
2137	Beni immobili n.a.c.	1.2.2.02.09.99.999	Disponibile	PORETA	PG	SPOLETO	Frazione Poreta	02/02/2009			DEVOLUZIONE	Valore catastale	47.271,17	0,00	11.817,79	47.271,17	0,00	11.817,79	0,00	0,00	0,00	COMUNE	
2086	Altri Beni Immobili Demaniali	1.2.2.01.02.01.001	Demaniale	CABINA IDROELETTRICA - Voc. L' Antico	TR	TERNI	VOCABOLO L' ANTICO	16/09/1986			ACQUISIZIONE	Valore catastale	7.134,04	0,00	1.783,51	7.134,04	0,00	1.783,51	0,00	0,00	0,00	COMUNE	
2087	Altri Beni Immobili Demaniali	1.2.2.01.02.01.001	Demaniale	CASELLO FERROVIARIO GABELLETTA DI CESI	TR	TERNI	STRADA DI COLLESTACIO	24/07/2007			DEVOLUZIONE	Valore catastale	28.198,72	0,00	7.049,68	28.198,72	0,00	7.049,68	0,00	0,00	0,00	UMBRIA TPL E MOBILITA' S.p.A.	
2093	Altri Beni Immobili Demaniali	1.2.2.01.02.01.001	Demaniale	CASELLO FERROVIARIO GABELLETTA DI CESI KM 99+100	TR	TERNI	Strada di Condotto, 27, 05100 Terni	24/07/2007			DEVOLUZIONE	Valore catastale	29.890,22	0,00	7.472,56	29.890,22	0,00	7.472,56	0,00	0,00	0,00	UMBRIA TPL E MOBILITA' S.p.A.	
1493	Fabbricati ad uso strumentale	1.2.2.02.09.19.001	Indisponibile	EX ANGFAP - F1	TR	TERNI	PENTIMA BASSA	26/09/1991			ACQUISIZIONE	Valore acquisizione	6.829.317,31	257.006,46	1.707.329,33	6.829.317,31	257.006,46	1.707.329,33	0,00	0,00	0,00	REGIONE	Le opere straord. comprendono l'importo netto indicato con lo stato finale dei lavori del 03-04-1996 (Rif. DGR 5718 del 06/08/1996) e l'espletamento di pratiche catastali rif. DGR 9437 del 23/12/1993. In
1499	Fabbricati ad uso strumentale	1.2.2.02.09.19.001	Indisponibile	EX ANGFAP - F2	TR	TERNI	PENTIMA BASSA	10/02/2006			ACQUISIZIONE	Valore acquisizione	0,00	0,00	0,00	0,00	0,00	0,00	0,00	0,00	0,00	REGIONE	I valori sono indicati sulla scheda fabbricato "F1" cod.1499

ALLEGATO 8

PATRIMONIO IMMOBILIARE REGIONE UMBRIA
Prospetto Fabbricati al 31/12/2018 - Terreni scorporo fabbricati

Sviluppumbria S.p.A.

Codice identificativo univoco del bene-N (Codice Fabbricato da Sistema	Classificazione secondo il piano dei conti dello Stato Patrimoniale in base al D.lgs.118/2011 (Descrizione)	Classificazione secondo il piano dei conti dello Stato Patrimoniale in base al D.lgs.118/2011 (Codice)	Classificazione ai sensi del codice civile (demaniale,disponibile,indisponibile)	Denominazione	Prov.	Comune	Indirizzo	Data di acquisizione	Data Decreto di Vincolo ai sensi del D.lgs 42/04	Data fine lavori straordinari	Modalità di acquisizione	Criterio di valutazione secondo i principi del D.lgs 118/2011	Valore dell'immobile secondo i principi del D.lgs 118/2011 al 31/12/2019 (euro)	Costi straordinari al 31/12/2019 (euro)	Valore terreno al 31/12/2019 (euro)	Valore dell'immobile secondo i principi del D.lgs 118/2011 al 31/12/2018 (euro)	Costi straordinari al 31/12/2018 (euro)	Valore terreno al 31/12/2018 (euro)	Differenze +/- tra il 2019 e il 2018	Differenze +/- tra il 2019 e il 2018	Differenze +/- tra il 2019 e il 2018	Ente Gestore	Note
1492	Fabbricati ad uso strumentale	1.2.2.02.09.19.001	Indisponibile	EX ANCIFAP - F3 - TETTOIA	TR	TERNI	PENTIMA BASSA	14/05/1990			ACQUISIZIONE	Valore acquisizione	0,00	0,00	0,00	0,00	0,00	0,00	0,00	0,00	0,00	REGIONE	I valori sono indicati sulla scheda fabbricato "F1" cod.1499
2368	Fabbricati ad uso strumentale	1.2.2.02.09.19.001	Indisponibile	EX ANCIFAP - F4	TR	TERNI	PENTIMA BASSA	10/02/2006			ACQUISIZIONE	Valore acquisizione	0,00	0,00	0,00	0,00	0,00	0,00	0,00	0,00	0,00	REGIONE	I valori sono indicati sulla scheda fabbricato "F1" cod.1499
161	Beni immobili n.a.c.	1.2.2.02.09.99.999	Indisponibile	EX COLONIA MONTE ARGENTO	TR	TERNI	VOCABOLO MONTE ARGENTO	05/03/1977			TRASFERIMENTO A TITOLO GRATUITO	Valore relazione di stima	0,00	0,00	49.500,00	0,00	0,00	49.500,00	0,00	0,00	0,00	REGIONE	Relazione di Stima 2018 - Potere Edificatorio - Variazione catastale anno 2018, passato ad unità collabente
163	Beni immobili n.a.c.	1.2.2.02.09.99.999	Disponibile	EX INAPLI - AREA EDIFICABILE VIA BATTISTI - F1 LABORATORI	TR	TERNI	TERNI	23/02/2006			DEVOLUZIONE	Valore catastale	239.694,00	0,00	59.923,50	239.694,00	0,00	59.923,50	0,00	0,00	0,00	REGIONE	
222	Fabbricati ad uso strumentale	1.2.2.02.09.19.001	Indisponibile	EX SEDE DELLA REGIONE UMBRIA - F1	TR	TERNI	TERNI - CENTRO	11/07/2002			TRASFERIMENTO A TITOLO GRATUITO	Valore catastale	1.002.174,26	0,00	250.543,57	1.002.174,26	0,00	250.543,57	0,00	0,00	0,00	REGIONE	
227	Fabbricati ad uso scolastico di valore culturale, storico ed artistico	1.2.2.02.10.03.001	Disponibile	ISTITUTO D'ARTE	TR	TERNI	TERNI	05/03/1977	13/09/2012		TRASFERIMENTO A TITOLO GRATUITO	Valore catastale	1.447.624,25	0,00	361.906,06	1.447.624,25	0,00	361.906,06	0,00	0,00	0,00	PROVINCIA	
328	Fabbricati ad uso scolastico	1.2.2.02.09.03.001	Disponibile	ISTITUTO D'ARTE - F2 SCUOLA	TR	TERNI	TERNI	05/03/1977			TRASFERIMENTO A TITOLO GRATUITO	Valore catastale	17.814,42	0,00	4.453,61	17.814,42	0,00	4.453,61	0,00	0,00	0,00	PROVINCIA	
2094			Disponibile	LOC. MARMORE	TR	TERNI	VIA DELLA CASCATA	14/05/1975			TRASFERIMENTO A TITOLO GRATUITO	Valore catastale	0,00	0,00	0,00	0,00	0,00	0,00	0,00	0,00	0,00	COMUNE	La Regione Umbria è proprietaria superficiaria.
2095	Infrastrutture Demaniali	1.2.2.01.01.01.001	Demaniale	Località stazione di Ceri piano S1-1	TR	TERNI	STRADA DI MAZZAMORELLO	24/07/2007			DEVOLUZIONE	Valore catastale	447.171,12	0,00	111.792,78	180.935,60	0,00	45.233,90	266.235,52	0,00	66.558,88	UMBRIA TPL E MOBILITA' S.p.A.	Aggiornamento catastale anno 2019
2349	Fabbricati ad uso strumentale	1.2.2.02.09.19.001	Indisponibile	PIATTAFORMA LOGISTICA TERNI	TR	TERNI	STRADA DI MARATTA	05/08/2015			ESPROPRIO	Valore acquisizione	0,00	0,00	0,00	0,00	0,00	0,00	0,00	0,00	0,00	REGIONE	Il valore relativo alla realizzazione dell'intero compendio immobiliare è indicato nel fabbricato id.n. 2348.
2088	Infrastrutture Demaniali	1.2.2.01.01.01.001	Demaniale	STAZIONE DI TERNI	TR	TERNI	PIAZZA DANTE ALIGHIERI	24/07/2007			DEVOLUZIONE	Valore catastale	397.173,06	0,00	99.293,27	397.173,06	0,00	99.293,27	0,00	0,00	0,00	UMBRIA TPL E MOBILITA' S.p.A.	Variazione catastale del 2017
2100	Fabbricati ad uso scolastico	1.2.2.02.09.03.001	Indisponibile	UNIVERSITA' FACOLTA' DI MEDICINA TERNI	TR	TERNI	Via Cesare Mazzieri	19/12/2003			ACQUISIZIONE	Valore acquisizione	3.764.046,21	0,00	593.434,80	3.764.046,21	0,00	593.434,80	0,00	0,00	0,00	REGIONE	Il valore del terreno corrisponde al prezzo della cessione erogato dalla RU (quota/p) del 19/12/2003. Il valore del fabbricato corrisponde alla somma delle liquidazioni emesse dalla RU (quota/p) per la
2097	Altri Beni Immobili Demaniali	1.2.2.01.02.01.001	Demaniale	4 CASELLI FERROVIARI	TR	TERNI	STRADA SAN MARTINO	24/07/2007			DEVOLUZIONE	Valore catastale	0,00	0,00	0,00	0,00	0,00	0,00	0,00	0,00	0,00	UMBRIA TPL E MOBILITA' S.p.A.	Variazione catastale anno 2018, soppressione della U.I. e creazione delle U.U.I.I.cod. fabbricato nn. 2395-2396-2397
2395	Altri Beni Immobili Demaniali	1.2.2.01.02.01.001	Demaniale	CASELLO FERROVIARIO KM. 100+452	TR	TERNI	STRADA DELLA FERROVIA N. 24	24/07/2007			DEVOLUZIONE	Valore catastale	29.777,66	0,00	7.444,42	29.777,66	0,00	7.444,42	0,00	0,00	0,00	UMBRIA TPL E MOBILITA' S.p.A.	Variazione catastale anno 2018, deriva dalla soppressione della U.I. cod. fabbricato n. 2097
2396	Altri Beni Immobili Demaniali	1.2.2.01.02.01.001	Demaniale	CASELLO FERROVIARIO KM. 102+557	TR	TERNI	VIA MARIO PRATESI N. 22	24/07/2007			DEVOLUZIONE	Valore catastale	29.777,66	0,00	7.444,42	29.777,66	0,00	7.444,42	0,00	0,00	0,00	UMBRIA TPL E MOBILITA' S.p.A.	Variazione catastale anno 2018, deriva dalla soppressione della U.I. cod. fabbricato n. 2097
2397	Altri Beni Immobili Demaniali	1.2.2.01.02.01.001	Demaniale	CASELLO FERROVIARIO KM. 104+910	TR	TERNI	VIA DEL CARDELLINO N. 58	24/07/2007			DEVOLUZIONE	Valore catastale	29.777,66	0,00	7.444,42	29.777,66	0,00	7.444,42	0,00	0,00	0,00	UMBRIA TPL E MOBILITA' S.p.A.	Variazione catastale anno 2018, deriva dalla soppressione della U.I. cod. fabbricato n. 2097
2166	Altri Beni Immobili Demaniali	1.2.2.01.02.01.001	Demaniale	CASELLO CROCEFISSO KM 69,726	PG	TODI	VOCABOLO PONTE NAIA	24/07/2007			TRASFERIMENTO A TITOLO GRATUITO	Valore catastale	69.412,22	0,00	17.353,06	45.536,40	0,00	11.384,10	23.875,82	0,00	5.968,96	UMBRIA TPL E MOBILITA' S.p.A.	Aggiornamento catastale anno 2019
2159	Altri Beni Immobili Demaniali	1.2.2.01.02.01.001	Demaniale	CASELLO DI TODI 74+00	PG	TODI	VOCABOLO CASELLO FERROVIARIO	24/07/2007			TRASFERIMENTO A TITOLO GRATUITO	Valore catastale	23.122,55	0,00	5.780,64	23.122,55	0,00	5.780,64	0,00	0,00	0,00	UMBRIA TPL E MOBILITA' S.p.A.	
2152	Altri Beni Immobili Demaniali	1.2.2.01.02.01.001	Demaniale	CASELLO FERROVIARIO CROCEFISSO KM 61,348	PG	TODI	VOCABOLO CASELLO FERROVIARIO	24/07/2007			TRASFERIMENTO A TITOLO GRATUITO	Valore catastale	24.814,61	0,00	6.203,65	24.814,61	0,00	6.203,65	0,00	0,00	0,00	UMBRIA TPL E MOBILITA' S.p.A.	
2154	Altri Beni Immobili Demaniali	1.2.2.01.02.01.001	Demaniale	CASELLO FERROVIARIO KM 63,450	PG	TODI	VOCABOLO PIAN DI PORTO	24/07/2007			TRASFERIMENTO A TITOLO GRATUITO	Valore catastale	56.960,90	0,00	14.240,23	56.960,90	0,00	14.240,23	0,00	0,00	0,00	UMBRIA TPL E MOBILITA' S.p.A.	
2150	Altri Beni Immobili Demaniali	1.2.2.01.02.01.001	Demaniale	CASELLO FERROVIARIO ROSCETO KM 75+622	PG	TODI	VOCABOLO PONTE MATTONE	24/07/2007			TRASFERIMENTO A TITOLO GRATUITO	Valore catastale	38.349,95	0,00	9.587,49	38.349,95	0,00	9.587,49	0,00	0,00	0,00	UMBRIA TPL E MOBILITA' S.p.A.	

ALLEGATO 8

PATRIMONIO IMMOBILIARE REGIONE UMBRIA
Prospetto Fabbricati al 31/12/2018 - Terreni scorporo fabbricati

Sviluppumbria S.p.A.

Codice identificativo univoco del bene-N (Codice Fabbricato da Sistema	Classificazione secondo il piano dei conti dello Stato Patrimoniale in base al D.lgs.118/2011 (Descrizione)	Classificazione secondo il piano dei conti dello Stato Patrimoniale in base al D.lgs.118/2011 (Codice)	Classificazione ai sensi del codice civile (demaniale,disponibile,indisponibile)	Denominazione	Prov.	Comune	Indirizzo	Data di acquisizione	Data Decreto di Vincolo ai sensi del D.lgs 42/04	Data fine lavori straordinari	Modalità di acquisizione	Criterio di valutazione secondo i principi del D.lgs 118/2011	Valore dell'immobile secondo i principi del D.lgs 118/2011 al 31/12/2019 (euro)	Costi straordinari al 31/12/2019 (euro)	Valore terreno al 31/12/2019 (euro)	Valore dell'immobile secondo i principi del D.lgs 118/2011 al 31/12/2018 (euro)	Costi straordinari al 31/12/2018 (euro)	Valore terreno al 31/12/2018 (euro)	Differenze +/- tra il 2019 e il 2018	Differenze +/- tra il 2019 e il 2018	Differenze +/- tra il 2019 e il 2018	Ente Gestore	Note
2148	Altri Beni Immobili Demaniali	1.2.2.01.02.01.001	Demaniale	CASELLO KM 67,183	PG	TODI	VOCABOLO CASELLO FERROVIARIO	24/07/2007			TRASFERIMENTO A TITOLO GRATUITO	Valore catastale	53.180,40	0,00	13.295,10	53.180,40	0,00	13.295,10	0,00	0,00	0,00	UMBRIA TPL E MOBILITA' S.p.A.	
2149	Altri Beni Immobili Demaniali	1.2.2.01.02.01.001	Demaniale	CASELLO KM 77,319	PG	TODI	VOCABOLO CASELLO FERROVIARIO	24/07/2007	08/04/2009		TRASFERIMENTO A TITOLO GRATUITO	Valore catastale	60.909,03	0,00	15.227,26	60.909,03	0,00	15.227,26	0,00	0,00	0,00	UMBRIA TPL E MOBILITA' S.p.A.	
2157	Altri Beni Immobili Demaniali	1.2.2.01.02.01.001	Demaniale	CASELLO MOLINACCIO KM 72+100	PG	TODI	VOCABOLO CAPPUCCINI	24/07/2007			TRASFERIMENTO A TITOLO GRATUITO	Valore relazione di stima	0,00	0,00	7.735,00	0,00	0,00	7.735,00	0,00	0,00	0,00	UMBRIA TPL E MOBILITA' S.p.A.	Relazione di Stima 2017 - Potere Edificatorio
2156	Altri Beni Immobili Demaniali	1.2.2.01.02.01.001	Demaniale	CASELLO MONTE VALIANO BASSO KM 71+26	PG	TODI	LOC. MONTE VALIANO BASSO	24/07/2007			TRASFERIMENTO A TITOLO GRATUITO	Valore catastale	25.942,65	0,00	6.485,66	25.942,65	0,00	6.485,66	0,00	0,00	0,00	UMBRIA TPL E MOBILITA' S.p.A.	
2155	Altri Beni Immobili Demaniali	1.2.2.01.02.01.001	Demaniale	CASELLO MONTE VALIANO KM 70,088	PG	TODI	VOCABOLO MONTEVALIANO	24/07/2007			TRASFERIMENTO A TITOLO GRATUITO	Valore catastale	28.762,74	0,00	7.190,68	28.762,74	0,00	7.190,68	0,00	0,00	0,00	UMBRIA TPL E MOBILITA' S.p.A.	
2161	Altri Beni Immobili Demaniali	1.2.2.01.02.01.001	Demaniale	CASELLO PONTE RIO KM 65,835	PG	TODI	Località Ponterio	24/07/2007			TRASFERIMENTO A TITOLO GRATUITO	Valore catastale	27.634,70	0,00	6.908,67	27.634,70	0,00	6.908,67	0,00	0,00	0,00	UMBRIA TPL E MOBILITA' S.p.A.	
2158	Altri Beni Immobili Demaniali	1.2.2.01.02.01.001	Demaniale	CASELLO TODI KM 72,979	PG	TODI	VOCABOLO CAPPUCCINI	24/07/2007			TRASFERIMENTO A TITOLO GRATUITO	Valore catastale	23.686,58	0,00	5.921,64	23.686,58	0,00	5.921,64	0,00	0,00	0,00	UMBRIA TPL E MOBILITA' S.p.A.	
2160	Altri Beni Immobili Demaniali	1.2.2.01.02.01.001	Demaniale	CASELLO TODI KM 74,600	PG	TODI	VOCABOLO TRAPPOLA ALTA	24/07/2007			TRASFERIMENTO A TITOLO GRATUITO	Valore catastale	33.838,35	0,00	8.459,59	33.838,35	0,00	8.459,59	0,00	0,00	0,00	UMBRIA TPL E MOBILITA' S.p.A.	
2168	Altri Beni Immobili Demaniali	1.2.2.01.02.01.001	Demaniale	CC di Apparta di Quadro Km 26+600	PG	TODI	Quadro	13/11/2009			TRASFERIMENTO A TITOLO GRATUITO	Valore catastale	91.797,89	0,00	22.949,47	91.797,89	0,00	22.949,47	0,00	0,00	0,00	REGIONE	
2169	Infrastrutture Demaniali	1.2.2.01.01.01.001	Demaniale	CC di Ponteculi S.S. 79 Bis Km 36+150	PG	TODI	Ponte Cuti	13/11/2009			TRASFERIMENTO A TITOLO GRATUITO	Valore catastale	117.132,29	0,00	29.283,07	117.132,29	0,00	29.283,07	0,00	0,00	0,00	PROVINCIA	
2173	Beni immobili n.a.c.	1.2.2.02.09.99.999	Disponibile	Ex Essiccatoio Zona Industriale di Pantella	PG	TODI	Frazione Pantalla Via Case Basse	31/10/1995			ACQUISIZIONE	Valore relazione di stima	0,00	0,00	18.900,00	0,00	0,00	18.900,00	0,00	0,00	0,00	REGIONE	Relazione di Stima 2017 - Potere Edificatorio
2040	Infrastrutture Demaniali	1.2.2.01.01.01.001	Demaniale	MAGAZZINO DI PONTE RIO SS 79 BIS KM 45+450	PG	TODI	PONTE RIO	13/11/2009			TRASFERIMENTO A TITOLO GRATUITO	Valore catastale	11.418,62	0,00	2.854,66	11.418,62	0,00	2.854,66	0,00	0,00	0,00	PROVINCIA	
2167	Altri Beni Immobili Demaniali	1.2.2.01.02.01.001	Demaniale	Magazzino sancolo E 45 Km 13+750 - ex SS 397	PG	TODI	Vocabolo Castello	04/12/2009			TRASFERIMENTO A TITOLO GRATUITO	Valore catastale	1.888,32	0,00	472,08	1.888,32	0,00	472,08	0,00	0,00	0,00	REGIONE	
1448	Fabbricati ad uso strumentale	1.2.2.02.09.19.001	Indisponibile	PARCO TECNOLOGICO AGROALIMENTARE DELL'UMBRIA - FI UFFICI - LAB	PG	TODI	FRAZIONE DI PANTALLA	19/11/1993		20/12/2013	ACQUISIZIONE	Valore acquisizione	5.740.315,71	49.748,50	36.292,85	5.740.315,71	49.748,50	36.292,85	0,00	0,00	0,00	REGIONE	Fabb. realizzato success. all'acq. del terreno. La data di acq. indicata è la data della costituzione del fabb. La data delle opere straord. riguarda l'ultimo intervento, descritto nella DD n. 10308/2013.
2153	Altri Beni Immobili Demaniali	1.2.2.01.02.01.001	Demaniale	PIAN DEI MORI ALTO KM 62,145	PG	TODI	Voc. Pin dei Mori	24/07/2007			TRASFERIMENTO A TITOLO GRATUITO	Valore catastale	32.146,30	0,00	8.036,57	32.146,30	0,00	8.036,57	0,00	0,00	0,00	UMBRIA TPL E MOBILITA' S.p.A.	
2147	Altri Beni Immobili Demaniali	1.2.2.01.02.01.001	Demaniale	PIAN DI PORTO KM 64,871	PG	TODI	PIAN DI PORTO	24/07/2007			TRASFERIMENTO A TITOLO GRATUITO	Valore catastale	33.274,34	0,00	8.318,58	33.274,34	0,00	8.318,58	0,00	0,00	0,00	UMBRIA TPL E MOBILITA' S.p.A.	
2151	Infrastrutture Demaniali	1.2.2.01.01.01.001	Demaniale	STAZIONE DI ROSCETO KM 7,5,846	PG	TODI	VOCABOLO PONTE MATTONE	24/07/2007			TRASFERIMENTO A TITOLO GRATUITO	Valore catastale	55.062,64	0,00	13.765,66	55.062,64	0,00	13.765,66	0,00	0,00	0,00	UMBRIA TPL E MOBILITA' S.p.A.	
2165	Altri Beni Immobili Demaniali	1.2.2.01.02.01.001	Demaniale	STAZIONE PONTE NAIA KM 68,901	PG	TODI	Voc. Ponte Naia	24/07/2007			TRASFERIMENTO A TITOLO GRATUITO	Valore catastale	281.011,55	0,00	70.252,89	281.011,55	0,00	70.252,89	0,00	0,00	0,00	UMBRIA TPL E MOBILITA' S.p.A.	
2162	Infrastrutture Demaniali	1.2.2.01.01.01.001	Demaniale	STAZIONE PONTE RIO KM 66+118 - EX DORMITORIO F3	PG	TODI	Località Ponterio	24/07/2007			TRASFERIMENTO A TITOLO GRATUITO	Valore catastale	92.539,78	0,00	23.134,94	92.539,78	0,00	23.134,94	0,00	0,00	0,00	UMBRIA TPL E MOBILITA' S.p.A.	
2163	Infrastrutture Demaniali	1.2.2.01.01.01.001	Demaniale	STAZIONE PONTE RIO KM 66+118 - P1	PG	TODI	Località Ponterio	24/07/2007			TRASFERIMENTO A TITOLO GRATUITO	Valore catastale	153.689,77	0,00	38.422,44	153.689,77	0,00	38.422,44	0,00	0,00	0,00	UMBRIA TPL E MOBILITA' S.p.A.	
2164	Infrastrutture Demaniali	1.2.2.01.01.01.001	Demaniale	STAZIONE PONTE RIO KM 66+118 - MAGAZZINO F2	PG	TODI	Località Ponterio	24/07/2007			TRASFERIMENTO A TITOLO GRATUITO	Valore catastale	16.658,88	0,00	4.164,72	16.658,88	0,00	4.164,72	0,00	0,00	0,00	UMBRIA TPL E MOBILITA' S.p.A.	

ALLEGATO 8

PATRIMONIO IMMOBILIARE REGIONE UMBRIA
Prospetto Fabbricati al 31/12/2018 - Terreni scorporo fabbricati

Sviluppumbria S.p.A.

Codice identificativo univoco del bene-N (Codice Fabbricato da Sistema	Classificazione secondo il piano dei conti dello Stato Patrimoniale in base al D.lgs.118/2011 (Descrizione)	Classificazione secondo il piano dei conti dello Stato Patrimoniale in base al D.lgs.118/2011 (Codice)	Classificazione ai sensi del codice civile (demaniale,disponibile,indisponibile)	Denominazione	Prov.	Comune	Indirizzo	Data di acquisizione	Data Decreto di Vincolo ai sensi del D.lgs 42/04	Data fine lavori straordinari	Modalità di acquisizione	Criterio di valutazione secondo i principi del D.lgs 118/2011	Valore dell'immobile secondo i principi del D.lgs 118/2011 al 31/12/2019 (euro)	Costi straordinari al 31/12/2019 (euro)	Valore terreno al 31/12/2019 (euro)	Valore dell'immobile secondo i principi del D.lgs 118/2011 al 31/12/2018 (euro)	Costi straordinari al 31/12/2018 (euro)	Valore terreno al 31/12/2018 (euro)	Differenze +/- tra il 2019 e il 2018	Differenze +/- tra il 2019 e il 2018	Differenze +/- tra il 2019 e il 2018	Ente Gestore	Note
2331	Altri Beni Immobili Demaniali	1.2.2.01.02.01.001	Demaniale	BACINO RACCOLTA ACQUE	PG	TREVI	BACINO RACCOLTA ACQUE TREVI	10/04/1986			ESPROPRIO	Valore relazione di stima	98.527,31	0,00	24.631,83	98.527,31	0,00	24.631,83	0,00	0,00	0,00	CONSORZIO BONIFICA	Catastalmente la p.lla è un semin arborato, sebbene sulla p.lla insiste la maggior parte del bene denominato "Bacino di raccolta acque Trevi".Valutazione sommaria d'il 2007- Effettuata richiesta ad Ente di Bonifica per regolarizzazione e valore - Assegnato il valore al terreno, anno 2017.
2359	Beni immobili n.a.c.	1.2.2.02.09.99.999	Indisponibile	Ovile	PG	TREVI	Rio Secco	31/12/2015			ACQUISIZIONE	Valore acquisizione	31.110,17	0,00	7.777,54	31.110,17	0,00	7.777,54	0,00	0,00	0,00	AGENZIA FORESTALE REGIONALE	
284	Infrastrutture idrauliche	1.2.2.02.09.10.001	Indisponibile	VIVAIO SAN MARTINO	PG	TREVI	BORGO TREVI	12/05/1980			TRASFERIMENTO A TITOLO GRATUITO	Valore catastale	15.825,60	0,00	3.956,40	15.825,60	0,00	3.956,40	0,00	0,00	0,00	AGENZIA FORESTALE REGIONALE	
2129	Altri Beni Immobili Demaniali	1.2.2.01.02.01.001	Demaniale	VOCABOLO CASINO	PG	TREVI	Via Clitunno	14/11/1986			ESPROPRIO	Valore catastale	129.675,00	0,00	2.807,84	129.675,00	0,00	2.807,84	0,00	0,00	0,00	CONSORZIO BONIFICA	Valore dell'esproprio del terreno comprensivo dei costi accessori. Fabbricato realizzato successivamente.
2135	Altri Beni Immobili Demaniali	1.2.2.01.02.01.001	Demaniale	IMMOBILE IMPIANTO IRRIGAZIONE	PG	TUORO SUL TRASIMENO	Loc. Ca di Giano	19/12/2012			ACQUISIZIONE	Valore catastale	364.138,29	0,00	91.034,57	364.138,29	0,00	91.034,57	0,00	0,00	0,00	AGENZIA FORESTALE REGIONALE	Fabbricato realizzato successivamente all'acquisizione del terreno. La data di acquisizione indicata riguarda la data della costituzione.
2134	Altri Beni Immobili Demaniali	1.2.2.01.02.01.001	Demaniale	IMMOBILE IMPIANTO IRRIGAZIONE	PG	TUORO SUL TRASIMENO	Loc. Punta Navaccia	21/12/2012			ACQUISIZIONE	Valore catastale	171.435,40	0,00	42.858,85	171.435,40	0,00	42.858,85	0,00	0,00	0,00	AGENZIA FORESTALE REGIONALE	Fabbricato realizzato successivamente all'acquisizione del terreno. La data di acquisizione indicata riguarda la data della costituzione.
2133	Altri Beni Immobili Demaniali	1.2.2.01.02.01.001	Demaniale	IMMOBILE IMPIANTO IRRIGAZIONE	PG	TUORO SUL TRASIMENO	Loc. La Mariotella	19/12/2012			ACQUISIZIONE	Valore catastale	10.363,86	0,00	2.590,96	10.363,86	0,00	2.590,96	0,00	0,00	0,00	AGENZIA FORESTALE REGIONALE	Fabbricato realizzato successivamente all'acquisizione del terreno. La data di acquisizione indicata riguarda la data della costituzione.
443	Altri Beni Immobili Demaniali	1.2.2.01.02.01.001	Demaniale	ISOLA MAGGIORE - MAGAZZINO	PG	TUORO SUL TRASIMENO	ISOLA MAGGIORE	14/01/1992			ACQUISIZIONE	Valore acquisizione	6.610,65	0,00	1.652,66	6.610,65	0,00	1.652,66	0,00	0,00	0,00	PROVINCIA	
2333	Infrastutture Demaniali	1.2.2.01.01.01.001	Demaniale	PORTO LACUALE ISOLA MAGGIORE	PG	TUORO SUL TRASIMENO	ISOLA MAGGIORE	15/03/1985			TRASFERIMENTO A TITOLO GRATUITO		0,00	0,00	0,00	0,00	0,00	0,00	0,00	0,00	0,00	PROVINCIA	Zona Portuale n. 8, dati investimenti non disponibili
2332	Infrastutture Demaniali	1.2.2.01.01.01.001	Demaniale	PORTO LACUALE NAVACCIA	PG	TUORO SUL TRASIMENO	Loc. Navaccia	15/03/1985			TRASFERIMENTO A TITOLO GRATUITO		0,00	767.661,12	0,00	0,00	767.661,12	0,00	0,00	0,00	0,00	PROVINCIA	Il valore delle opere straordinarie riguarda gli investimenti effettuati dalla Provincia sulle infrastrutture regionali ricadenti all'interno della zona portuale n. 7 (darsena e opere varie).
2176	Altri Beni Immobili Demaniali	1.2.2.01.02.01.001	Demaniale	BADIA SAN CASSIANO KM 8,345	PG	UMBERTIDE	SAN CASSIANO	24/07/2007	21/09/2010		TRASFERIMENTO A TITOLO GRATUITO	Valore catastale	26.724,10	0,00	6.681,02	26.724,10	0,00	6.681,02	0,00	0,00	0,00	UMBRIA TPL E MOBILITA' S.p.A.	
2350	Infrastrutture idrauliche	1.2.2.02.09.10.001	Disponibile	CAICOCCI - Locale Acquedotto Fg 114	PG	UMBERTIDE	PREGGIO	27/09/1979			TRASFERIMENTO A TITOLO GRATUITO	Valore catastale	14.898,04	0,00	3.724,51	14.898,04	0,00	3.724,51	0,00	0,00	0,00	REGIONE	
2352	Infrastrutture idrauliche	1.2.2.02.09.10.001	Disponibile	CAICOCCI - Locale Acquedotto Fg 115	PG	UMBERTIDE	PREGGIO	27/09/1979			TRASFERIMENTO A TITOLO GRATUITO	Valore catastale	7.772,89	0,00	1.943,22	7.772,89	0,00	1.943,22	0,00	0,00	0,00	REGIONE	
2354	Infrastrutture idrauliche	1.2.2.02.09.10.001	Disponibile	CAICOCCI - Locale Acquedotto Fg 115 P.lla 117 Sub 6	PG	UMBERTIDE	PREGGIO	27/09/1979			TRASFERIMENTO A TITOLO GRATUITO	Valore catastale	7.772,89	0,00	1.943,22	7.772,89	0,00	1.943,22	0,00	0,00	0,00	REGIONE	
2355	Infrastrutture idrauliche	1.2.2.02.09.10.001	Disponibile	CAICOCCI - Locale Acquedotto Fg 132	PG	UMBERTIDE	PREGGIO	27/09/1979			TRASFERIMENTO A TITOLO GRATUITO	Valore catastale	4.210,31	0,00	1.052,58	4.210,31	0,00	1.052,58	0,00	0,00	0,00	REGIONE	
2353	Infrastrutture idrauliche	1.2.2.02.09.10.001	Disponibile	CAICOCCI - Locale Acquedotto Fg 133	PG	UMBERTIDE	PREGGIO	27/09/1979			TRASFERIMENTO A TITOLO GRATUITO	Valore catastale	9.392,24	0,00	2.348,06	9.392,24	0,00	2.348,06	0,00	0,00	0,00	REGIONE	
598	Fabbricati ad uso abitativo	1.2.2.02.09.01.001	Disponibile	CAICOCCI Cabassi I - F13 ABITAZIONE RURALE	PG	UMBERTIDE	PREGGIO	27/09/1979			TRASFERIMENTO A TITOLO GRATUITO	Valore catastale	116.612,16	0,00	29.153,04	116.612,16	0,00	29.153,04	0,00	0,00	0,00	REGIONE	
601	Beni immobili n.a.c.	1.2.2.02.09.99.999	Disponibile	CAICOCCI Cabassi II - F14 MAGAZZINO	PG	UMBERTIDE	PREGGIO	27/09/1979			TRASFERIMENTO A TITOLO GRATUITO	Valore catastale	5.428,42	0,00	1.357,10	5.428,42	0,00	1.357,10	0,00	0,00	0,00	REGIONE	
2067	Fabbricati ad uso abitativo	1.2.2.02.09.01.001	Disponibile	CAICOCCI Caisanti I - F15 ABITAZIONE RURALE	PG	UMBERTIDE	Preggio	27/09/1979			TRASFERIMENTO A TITOLO GRATUITO	Valore catastale	58.791,94	0,00	14.697,98	58.791,94	0,00	14.697,98	0,00	0,00	0,00	REGIONE	
2068	Fabbricati ad uso abitativo	1.2.2.02.09.01.001	Disponibile	CAICOCCI Caisanti II - F16 ABITAZIONE RURALE	PG	UMBERTIDE	Preggio	27/09/1979			TRASFERIMENTO A TITOLO GRATUITO	Valore catastale	29.395,97	0,00	7.348,99	29.395,97	0,00	7.348,99	0,00	0,00	0,00	REGIONE	

ALLEGATO 8

PATRIMONIO IMMOBILIARE REGIONE UMBRIA
Prospetto Fabbricati al 31/12/2018 - Terreni scorporo fabbricati

Sviluppumbria S.p.A.

Codice identificativo univoco del bene-N (Codice Fabbricato da Sistema	Classificazione secondo il piano dei conti dello Stato Patrimoniale in base al D.lgs.118/2011 (Descrizione)	Classificazione secondo il piano dei conti dello Stato Patrimoniale in base al D.lgs.118/2011 (Codice)	Classificazione ai sensi del codice civile (demaniale,disponibile,indisponibile)	Denominazione	Prov.	Comune	Indirizzo	Data di acquisizione	Data Decreto di Vincolo ai sensi del D.lgs 42/04	Data fine lavori straordinari	Modalità di acquisizione	Criterio di valutazione secondo i principi del D.lgs 118/2011	Valore dell'immobile secondo i principi del D.lgs 118/2011 al 31/12/2019 (euro)	Costi straordinari al 31/12/2019 (euro)	Valore terreno al 31/12/2019 (euro)	Valore dell'immobile secondo i principi del D.lgs 118/2011 al 31/12/2018 (euro)	Costi straordinari al 31/12/2018 (euro)	Valore terreno al 31/12/2018 (euro)	Differenze +/- tra il 2019 e il 2018	Differenze +/- tra il 2019 e il 2018	Differenze +/- tra il 2019 e il 2018	Ente Gestore	Note
568	Fabbricati ad uso abitativo	1.2.2.02.09.01.001	Disponibile	CAICOCCI Dependance - F 4 ABITAZIONE RURALE	PG	UMBERTIDE	PREGGIO	27/09/1979			TRASFERIMENTO A TITOLO GRATUITO	Valore catastale	22.907,14	0,00	5.726,78	22.907,14	0,00	5.726,78	0,00	0,00	0,00	REGIONE	
921	Fabbricati ad uso abitativo	1.2.2.02.09.01.001	Disponibile	CAICOCCI Ex Casa Colonica - F 2 ABITAZIONE RURALE	PG	UMBERTIDE	PREGGIO	27/09/1979			TRASFERIMENTO A TITOLO GRATUITO	Valore catastale	90.236,16	0,00	22.559,04	90.236,16	0,00	22.559,04	0,00	0,00	0,00	REGIONE	
593	Fabbricati ad uso abitativo	1.2.2.02.09.01.001	Disponibile	CAICOCCI Fattoria F1 - ABITAZIONE RURALE	PG	UMBERTIDE	PREGGIO	27/09/1979			TRASFERIMENTO A TITOLO GRATUITO	Valore catastale	90.581,57	0,00	22.645,39	90.581,57	0,00	22.645,39	0,00	0,00	0,00	REGIONE	
2073	Fabbricati rurali	1.2.2.02.09.05.001	Disponibile	CAICOCCI Fienile - F 20 Annesso Rurale	PG	UMBERTIDE	PREGGIO	27/09/1979			TRASFERIMENTO A TITOLO GRATUITO	Valore catastale	52.863,55	0,00	13.215,89	52.863,55	0,00	13.215,89	0,00	0,00	0,00	REGIONE	
2049	Impianti sportivi	1.2.2.02.09.16.001	Disponibile	CAICOCCI Impianti Sportivi - F 7	PG	UMBERTIDE	PREGGIO	27/09/1979			TRASFERIMENTO A TITOLO GRATUITO	Valore catastale	337.755,60	0,00	84.438,90	337.755,60	0,00	84.438,90	0,00	0,00	0,00	REGIONE	
2072	Fabbricati rurali	1.2.2.02.09.05.001	Disponibile	CAICOCCI Legnaia - F 17 ANNESSO RURALE	PG	UMBERTIDE	Preggio	27/09/1979			TRASFERIMENTO A TITOLO GRATUITO	Valore catastale	25.772,54	0,00	6.443,14	25.772,54	0,00	6.443,14	0,00	0,00	0,00	REGIONE	
923	Beni immobili n.a.c.	1.2.2.02.09.99.999	Disponibile	CAICOCCI Magazzino - F 5 NEGOZIO	PG	UMBERTIDE	PREGGIO	27/09/1979			TRASFERIMENTO A TITOLO GRATUITO	Valore catastale	22.925,54	0,00	5.731,38	22.925,54	0,00	5.731,38	0,00	0,00	0,00	REGIONE	
571	Fabbricati ad uso abitativo	1.2.2.02.09.01.001	Disponibile	CAICOCCI Molino - F 3 ABITAZIONE RURALE	PG	UMBERTIDE	PREGGIO	27/09/1979			TRASFERIMENTO A TITOLO GRATUITO	Valore catastale	90.674,30	0,00	22.668,58	90.674,30	0,00	22.668,58	0,00	0,00	0,00	REGIONE	
560	Fabbricati ad uso abitativo	1.2.2.02.09.01.001	Disponibile	CAICOCCI Montoni I - F 10 RISTORANTE/ABITAZIONE RURALE	PG	UMBERTIDE	PREGGIO	27/09/1979			TRASFERIMENTO A TITOLO GRATUITO	Valore catastale	340.917,70	0,00	85.229,42	340.917,70	0,00	85.229,42	0,00	0,00	0,00	REGIONE	
919	Beni immobili n.a.c.	1.2.2.02.09.99.999	Disponibile	CAICOCCI Montoni I Magazzino - F 11 MAGAZZINO	PG	UMBERTIDE	PREGGIO	27/09/1979			TRASFERIMENTO A TITOLO GRATUITO	Valore catastale	7.080,19	0,00	1.770,05	7.080,19	0,00	1.770,05	0,00	0,00	0,00	REGIONE	
929	Fabbricati ad uso abitativo	1.2.2.02.09.01.001	Disponibile	CAICOCCI Montoni II - F 12 ABITAZIONE RURALE	PG	UMBERTIDE	PREGGIO	27/09/1979			TRASFERIMENTO A TITOLO GRATUITO	Valore catastale	56.120,06	0,00	14.030,02	56.120,06	0,00	14.030,02	0,00	0,00	0,00	REGIONE	
912	Fabbricati ad uso abitativo	1.2.2.02.09.01.001	Disponibile	CAICOCCI Palazzetto - F 18 ABITAZIONE RURALE	PG	UMBERTIDE	PREGGIO	27/09/1979			TRASFERIMENTO A TITOLO GRATUITO	Valore catastale	75.589,25	0,00	18.897,31	75.589,25	0,00	18.897,31	0,00	0,00	0,00	REGIONE	
394	Fabbricati ad uso abitativo	1.2.2.02.09.01.001	Disponibile	CAICOCCI Penna I - F 8 ABITAZIONE RURALE	PG	UMBERTIDE	PREGGIO	27/09/1979			TRASFERIMENTO A TITOLO GRATUITO	Valore catastale	93.551,81	0,00	23.387,95	93.551,81	0,00	23.387,95	0,00	0,00	0,00	REGIONE	
2054	Fabbricati ad uso abitativo	1.2.2.02.09.01.001	Disponibile	CAICOCCI Penna II - F 9 ABITAZIONE RURALE	PG	UMBERTIDE	CAICOCCI	27/09/1979			TRASFERIMENTO A TITOLO GRATUITO	Valore catastale	13.362,05	0,00	3.340,51	13.362,05	0,00	3.340,51	0,00	0,00	0,00	REGIONE	
925	Fabbricati ad uso abitativo	1.2.2.02.09.01.001	Disponibile	CAICOCCI Rimessa - F 6 ABITAZIONE RURALE	PG	UMBERTIDE	PREGGIO	27/09/1979			TRASFERIMENTO A TITOLO GRATUITO	Valore catastale	34.704,77	0,00	8.676,19	34.704,77	0,00	8.676,19	0,00	0,00	0,00	REGIONE	
2074	Fabbricati rurali	1.2.2.02.09.05.001	Disponibile	CAICOCCI Stalla - F 19 Ricovero Animali	PG	UMBERTIDE	PREGGIO	27/09/1979			TRASFERIMENTO A TITOLO GRATUITO	Valore catastale	231.449,40	0,00	57.862,35	231.449,40	0,00	57.862,35	0,00	0,00	0,00	REGIONE	
2183	Altri Beni Immobili Demaniali	1.2.2.01.02.01.001	Demaniale	CASELLO LOC. BUZZACCHERO KM 0,940	PG	UMBERTIDE	Via Buzzacchero	24/07/2007			TRASFERIMENTO A TITOLO GRATUITO	Valore catastale	38.349,95	0,00	9.587,49	38.349,95	0,00	9.587,49	0,00	0,00	0,00	UMBRIA TPL E MOBILITA' S.p.A.	
2190	Altri Beni Immobili Demaniali	1.2.2.01.02.01.001	Demaniale	CASELLO MONTECORONA KM 2,590	PG	UMBERTIDE	Località Montecorona	24/07/2007	04/10/2010		TRASFERIMENTO A TITOLO GRATUITO	Valore catastale	44.553,60	0,00	11.138,40	44.553,60	0,00	11.138,40	0,00	0,00	0,00	UMBRIA TPL E MOBILITA' S.p.A.	
2191	Altri Beni Immobili Demaniali	1.2.2.01.02.01.001	Demaniale	CASELLO MONTECORONA KM 4,374	PG	UMBERTIDE	Località Montecorona	24/07/2007	23/09/2010		TRASFERIMENTO A TITOLO GRATUITO	Valore catastale	31.018,26	0,00	7.754,57	31.018,26	0,00	7.754,57	0,00	0,00	0,00	UMBRIA TPL E MOBILITA' S.p.A.	
2177	Altri Beni Immobili Demaniali	1.2.2.01.02.01.001	Demaniale	CASELLO MONTECORONA KM 5+288	PG	UMBERTIDE	Località Montecorona	24/07/2007	23/09/2010		TRASFERIMENTO A TITOLO GRATUITO	Valore catastale	37.785,93	0,00	9.446,48	37.785,93	0,00	9.446,48	0,00	0,00	0,00	UMBRIA TPL E MOBILITA' S.p.A.	
2189	Altri Beni Immobili Demaniali	1.2.2.01.02.01.001	Demaniale	LOC. MONTECORONA	PG	UMBERTIDE	Località Montecorona	24/07/2007			TRASFERIMENTO A TITOLO GRATUITO	Valore catastale	174.513,25	0,00	43.628,31	174.513,25	0,00	43.628,31	0,00	0,00	0,00	UMBRIA TPL E MOBILITA' S.p.A.	

ALLEGATO 8

PATRIMONIO IMMOBILIARE REGIONE UMBRIA
Prospetto Fabbricati al 31/12/2018 - Terreni scorporo fabbricati

Sviluppumbria S.p.A.

Codice identificativo univoco del bene-N (Codice Fabbricato da Sistema	Classificazione secondo il piano dei conti dello Stato Patrimoniale in base al D.lgs.118/2011 (Descrizione)	Classificazione secondo il piano dei conti dello Stato Patrimoniale in base al D.lgs.118/2011 (Codice)	Classificazione ai sensi del codice civile (demaniale,disponibile,indisponibile)	Denominazione	Prov.	Comune	Indirizzo	Data di acquisizione	Data Decreto di Vincolo ai sensi del D.lgs 42/04	Data fine lavori straordinari	Modalità di acquisizione	Criterio di valutazione secondo i principi del D.lgs 118/2011	Valore dell'immobile secondo i principi del D.lgs 118/2011 al 31/12/2019 (euro)	Costi straordinari al 31/12/2019 (euro)	Valore terreno al 31/12/2019 (euro)	Valore dell'immobile secondo i principi del D.lgs 118/2011 al 31/12/2018 (euro)	Costi straordinari al 31/12/2018 (euro)	Valore terreno al 31/12/2018 (euro)	Differenze +/- tra il 2019 e il 2018	Differenze +/- tra il 2019 e il 2018	Differenze +/- tra il 2019 e il 2018	Ente Gestore	Note
2184	Infrastutture Demaniali	1.2.2.01.01.01.001	Demaniale	MAGAZZINO VIA BUZZACCHERO	PG	UMBERTIDE	Via Buzzacchero	24/07/2007			TRASFERIMENTO A TITOLO GRATUITO	Valore catastale	3.818,30	0,00	954,58	3.818,30	0,00	954,58	0,00	0,00	0,00	UMBRIA TPL E MOBILITA' S.p.A.	
2178	Altri Beni Immobili Demaniali	1.2.2.01.02.01.001	Demaniale	MONTECASTELLI KM 5,358	PG	UMBERTIDE	Frazione Montecastelli	24/07/2007			TRASFERIMENTO A TITOLO GRATUITO	Valore catastale	99.801,38	0,00	24.950,35	99.801,38	0,00	24.950,35	0,00	0,00	0,00	UMBRIA TPL E MOBILITA' S.p.A.	
2175	Altri Beni Immobili Demaniali	1.2.2.01.02.01.001	Demaniale	MONTECASTELLI KM 6,787	PG	UMBERTIDE	Frazione Montecastelli	24/07/2007	23/09/2010		TRASFERIMENTO A TITOLO GRATUITO	Valore catastale	33.274,34	0,00	8.318,58	33.274,34	0,00	8.318,58	0,00	0,00	0,00	UMBRIA TPL E MOBILITA' S.p.A.	
2181	Infrastutture Demaniali	1.2.2.01.01.01.001	Demaniale	NICCONE KM 3,688	PG	UMBERTIDE	Località Niccone	24/07/2007			TRASFERIMENTO A TITOLO GRATUITO	Valore catastale	2.360,06	0,00	590,02	2.360,06	0,00	590,02	0,00	0,00	0,00	UMBRIA TPL E MOBILITA' S.p.A.	
2180	Infrastutture Demaniali	1.2.2.01.01.01.001	Demaniale	NICCONE KM 3,688 P1	PG	UMBERTIDE	Località Niccone	24/07/2007			TRASFERIMENTO A TITOLO GRATUITO	Valore catastale	58.296,67	0,00	14.574,17	58.296,67	0,00	14.574,17	0,00	0,00	0,00	UMBRIA TPL E MOBILITA' S.p.A.	
2192	Altri Beni Immobili Demaniali	1.2.2.01.02.01.001	Demaniale	PIERANTONIO KM 6,848	PG	UMBERTIDE	Località' Pierantonio	24/07/2007			TRASFERIMENTO A TITOLO GRATUITO	Valore catastale	37.221,91	0,00	9.305,48	37.221,91	0,00	9.305,48	0,00	0,00	0,00	UMBRIA TPL E MOBILITA' S.p.A.	
2006	Infrastutture Demaniali	1.2.2.01.01.01.001	Demaniale	PIERANTONIO KM 7,135	PG	UMBERTIDE	Pierantonio	24/07/2007			TRASFERIMENTO A TITOLO GRATUITO	Valore catastale	126.201,50	0,00	31.550,37	126.201,50	0,00	31.550,37	0,00	0,00	0,00	UMBRIA TPL E MOBILITA' S.p.A.	
2187	Altri Beni Immobili Demaniali	1.2.2.01.02.01.001	Demaniale	STAZIONE DI UMBERTIDE	PG	UMBERTIDE	Piazza Antonio Gramsci	24/07/2007			TRASFERIMENTO A TITOLO GRATUITO	Valore catastale	80.517,70	0,00	20.129,42	80.517,70	0,00	20.129,42	0,00	0,00	0,00	UMBRIA TPL E MOBILITA' S.p.A.	
2185	Infrastutture Demaniali	1.2.2.01.01.01.001	Demaniale	STAZIONE DI UMBERTIDE - STAZIONE	PG	UMBERTIDE	Piazza Antonio Gramsci	24/07/2007			TRASFERIMENTO A TITOLO GRATUITO	Valore catastale	2.675.964,68	0,00	668.991,17	2.675.964,68	0,00	668.991,17	0,00	0,00	0,00	UMBRIA TPL E MOBILITA' S.p.A.	
2182	Altri Beni Immobili Demaniali	1.2.2.01.02.01.001	Demaniale	VOC. BAGNO KM 2,025	PG	UMBERTIDE	Località Romeggio	24/07/2007	04/04/2011		TRASFERIMENTO A TITOLO GRATUITO	Valore catastale	34.402,37	0,00	8.600,59	34.402,37	0,00	8.600,59	0,00	0,00	0,00	UMBRIA TPL E MOBILITA' S.p.A.	
2174	Infrastutture Demaniali	1.2.2.01.01.01.001	Demaniale	VOC. RANCHI DEL NESTORE KM 9,855	PG	UMBERTIDE	Viale Ranchi	24/07/2007			TRASFERIMENTO A TITOLO GRATUITO	Valore catastale	51.852,01	0,00	12.963,00	51.852,01	0,00	12.963,00	0,00	0,00	0,00	UMBRIA TPL E MOBILITA' S.p.A.	
2405	Altri Beni Immobili Demaniali	1.2.2.01.02.01.001	Demaniale	MAGAZZINO DI RISACCO S.R. 318 KM. 21+870	PG	VALFABBRICA	Voc. Acquaviva	01/10/2018			TRASFERIMENTO A TITOLO GRATUITO	Valore catastale	1.116,86	0,00	279,22	1.116,86	0,00	279,22	0,00	0,00	0,00	REGIONE	Trasferimento dal Demanio dello Stato in attuazione al DPCM del 20/02/2018, Verbale sottoscritto in data 20/09/2018
														Totali € al 31/12/2019	**42.490.769,94**		**Totali € al 31/12/2018**	**41.776.099,23**			**714.670,71**		

Legenda:

- Fabbricati con variazioni catastali
- Fabbricati con Decreto di vincolo - Inserimento/Aggiornamento anno 2019
- Fabbricati trasferiti/devoluti a titolo gratuito
- Fabbricati alienati
- Diritto reale di godimento
- Nuovi fabbricati per acquisizione
- Fabbricati - Costi straordinari per interventi di manutenzione straordinaria
- Aggiornamento Classificazione da Piano dei Conti
- Fabbricati trasferiti da Demanio dello Stato
- Nuovi fabbricati realizzati dalla Regione
- Terreni scorporo fabbricati

PATRIMONIO IMMOBILIARE REGIONE UMBRIA
Prospetto Fabbricati al 31/12/2019

Sviluppumbria S.p.A.

Codice identificativo univoco del bene-N (Codice Fabbricato da Sistema	Classificazione secondo il piano dei conti dello Stato Patrimoniale in base al D.lgs.118/2011 (Descrizione)	Classificazione secondo il piano dei conti dello Stato Patrimoniale in base al D.lgs.118/2011 (Codice)	Classificazione ai sensi del codice civile (demaniale,disponibile,indisponibile)	Denominazione	Prov.	Comune	Indirizzo	Data di acquisizione	Data Decreto di Vincolo ai sensi del D.lgs 42/04	Data fine lavori straordinari	Modalità di acquisizione	Criterio di valutazione secondo i principi del D.lgs 118/2011	Valore dell'immobile secondo i principi del D.lgs 118/2011 al 31/12/2019 (euro)	Costi straordinari al 31/12/2019 (euro)	Valore terreno al 31/12/2019 (euro)	Valore dell'immobile secondo i principi del D.lgs 118/2011 al 31/12/2018 (euro)	Costi straordinari al 31/12/2018 (euro)	Valore terreno al 31/12/2018 (euro)	Differenze +/- tra il 2019 e il 2018	Differenze +/- tra il 2019 e il 2018	Differenze +/- tra il 2019 e il 2018	Ente Gestore	Note
1509	Altri Beni Immobili Demaniali	1.2.2.01.02.01.001	Demaniale	CASELLO FERROVIARIO KM 84+692	TR	ACQUASPARTA	Case Sparse	24/07/2007			DEVOLUZIONE	Valore catastale	98.694,96	0,00	24.673,74	98.694,96	0,00	24.673,74	0,00	0,00	0,00	UMBRIA TPL E MOBILITA' S.p.A.	
1520	Altri Beni Immobili Demaniali	1.2.2.01.02.01.001	Demaniale	CASELLO FERROVIARIO KM 87+613	TR	ACQUASPARTA	SAN GIOVANNI IN BRUTIS	24/07/2007			DEVOLUZIONE	Valore catastale	33.274,34	0,00	8.318,58	33.274,34	0,00	8.318,58	0,00	0,00	0,00	UMBRIA TPL E MOBILITA' S.p.A.	
1522	Altri Beni Immobili Demaniali	1.2.2.01.02.01.001	Demaniale	CASELLO FERROVIARIO KM 88+955	TR	ACQUASPARTA	LOC. FURAPANE	24/07/2007			DEVOLUZIONE	Valore relazione di stima	0,00	0,00	5.088,00	0,00	0,00	5.088,00	0,00	0,00	0,00	UMBRIA TPL E MOBILITA' S.p.A.	Relazione di Stima 2017 - Potere Edificatorio
2120	Infrastrutture idrauliche	1.2.2.02.09.10.001	Indisponibile	EX TERME DI FURAPANE	TR	ACQUASPARTA	FURAPANE	13/09/1972			TRASFERIMENTO A TITOLO GRATUITO	Valore relazione di stima	0,00	0,00	3.445,00	0,00	0,00	3.445,00	0,00	0,00	0,00	REGIONE	Relazione di Stima 2018 - Potere Edificatorio - Variazione catastale anno 2018, passato ad unità collabente
2081	Infrastrutture Demaniali	1.2.2.01.01.01.001	Demaniale	FCU - VIA MARCONI km 87,613	TR	ACQUASPARTA	VIA MARCONI	24/07/2007			DEVOLUZIONE	Valore catastale	9.252,10	0,00	2.313,02	9.252,10	0,00	2.313,02	0,00	0,00	0,00	UMBRIA TPL E MOBILITA' S.p.A.	
2363	Infrastrutture Demaniali	1.2.2.01.01.01.001	Demaniale	FERROVIA VIA MARCONI KM 87+005 - F1 STAZIONE	TR	ACQUASPARTA	VIA MARCONI	24/07/2007			DEVOLUZIONE	Valore catastale	268.527,90	0,00	67.131,98	268.527,90	0,00	67.131,98	0,00	0,00	0,00	UMBRIA TPL E MOBILITA' S.p.A.	
2119	Infrastrutture idrauliche	1.2.2.02.09.10.001	Indisponibile	FONTI DELL'AMERINO	TR	ACQUASPARTA	FONTI DELL'AMERINO	13/09/1972			TRASFERIMENTO A TITOLO GRATUITO	Valore catastale	16.918,90	0,00	4.229,73	16.918,90	0,00	4.229,73	0,00	0,00	0,00	REGIONE	
2365	Infrastrutture Demaniali	1.2.2.01.01.01.001	Demaniale	STAZIONE FERROVIARIA VIA MARCONI - F3 MAGAZZINO	TR	ACQUASPARTA	VIA MARCONI	24/07/2007			DEVOLUZIONE	Valore catastale	9.252,10	0,00	2.313,02	9.252,10	0,00	2.313,02	0,00	0,00	0,00	UMBRIA TPL E MOBILITA' S.p.A.	
2364	Infrastrutture Demaniali	1.2.2.01.01.01.001	Demaniale	STAZIONE FERROVIARIA VIA MARCONI - F2 CASELLO	TR	ACQUASPARTA	VIA MARCONI	24/07/2007			DEVOLUZIONE	Valore catastale	39.911,42	0,00	9.977,86	39.911,42	0,00	9.977,86	0,00	0,00	0,00	UMBRIA TPL E MOBILITA' S.p.A.	
2118	Infrastrutture Demaniali	1.2.2.01.01.01.001	Demaniale	STAZIONE FERROVIARIA VIA MARCONI - F4 MAGAZZINO	TR	ACQUASPARTA	VIA MARCONI KM 87+005	24/07/2007			DEVOLUZIONE	Valore catastale	25.487,62	0,00	6.371,90	25.487,62	0,00	6.371,90	0,00	0,00	0,00	UMBRIA TPL E MOBILITA' S.p.A.	
122	Fabbricati ad uso abitativo	1.2.2.02.09.01.001	Indisponibile	ACQUAVIVA - MINI APPARTAMENTI	TR	ALLERONA	GREPPO DI S.MARCO	10/07/1975			TRASFERIMENTO A TITOLO GRATUITO	Valore catastale	144.377,86	0,00	36.094,46	144.377,86	0,00	36.094,46	0,00	0,00	0,00	AGENZIA FORESTALE REGIONALE	
128	Beni immobili n.a.c.	1.2.2.02.09.99.999	Indisponibile	CANICELLA 1 - F1 ABITAZIONE RURALE (RUDERE)	TR	ALLERONA	CANICELLA	10/07/1975			TRASFERIMENTO A TITOLO GRATUITO	Valore relazione di stima	0,00	0,00	43.000,00	0,00	0,00	43.000,00	0,00	0,00	0,00	AGENZIA FORESTALE REGIONALE	Relazione di Stima 2017 - Potere Edificatorio
528	Beni immobili n.a.c.	1.2.2.02.09.99.999	Indisponibile	CANICELLA 2 - F1 ABITAZIONE (RUDERE)	TR	ALLERONA	CANICELLA	10/07/1975			TRASFERIMENTO A TITOLO GRATUITO	Valore relazione di stima	0,00	0,00	37.000,00	0,00	0,00	37.000,00	0,00	0,00	0,00	AGENZIA FORESTALE REGIONALE	Relazione di Stima 2017 - Potere Edificatorio
906	Beni immobili n.a.c.	1.2.2.02.09.99.999	Indisponibile	CANICELLA 2 - F2 RICOVERO ANIMALI - MAGAZZINO (RUDERE)	TR	ALLERONA	CANICELLA	10/07/1975			TRASFERIMENTO A TITOLO GRATUITO	Valore relazione di stima	0,00	0,00	9.000,00	0,00	0,00	9.000,00	0,00	0,00	0,00	AGENZIA FORESTALE REGIONALE	Relazione di Stima 2017 - Potere Edificatorio
1450	Beni immobili n.a.c.	1.2.2.02.09.99.999	Indisponibile	CANICELLA 2 - F3 RICOVERO ANIMALI (RUDERE)	TR	ALLERONA	CANICELLA	10/07/1975			TRASFERIMENTO A TITOLO GRATUITO	Valore relazione di stima	0,00	0,00	2.000,00	0,00	0,00	2.000,00	0,00	0,00	0,00	AGENZIA FORESTALE REGIONALE	Relazione di Stima 2017 - Potere Edificatorio
573	Beni immobili n.a.c.	1.2.2.02.09.99.999	Indisponibile	CASA LUNGA - F1 ABITAZIONE RURALE - RUDERE	TR	ALLERONA	CASA LUNGA	10/07/1975			TRASFERIMENTO A TITOLO GRATUITO	Valore relazione di stima	0,00	0,00	70.900,00	0,00	0,00	70.900,00	0,00	0,00	0,00	AGENZIA FORESTALE REGIONALE	Relazione di Stima 2017 - Potere Edificatorio
126	Beni immobili n.a.c.	1.2.2.02.09.99.999	Indisponibile	CASA NERA - F1 ABITAZIONE RURALE (rudere)	TR	ALLERONA	CASA NERA	10/07/1975			TRASFERIMENTO A TITOLO GRATUITO	Valore relazione di stima	0,00	0,00	39.000,00	0,00	0,00	39.000,00	0,00	0,00	0,00	AGENZIA FORESTALE REGIONALE	Relazione di Stima 2017 - Potere Edificatorio
477	Beni immobili n.a.c.	1.2.2.02.09.99.999	Indisponibile	CASA NERA - F2 ANNESSO (rudere)	TR	ALLERONA	CASA NERA	10/07/1975			TRASFERIMENTO A TITOLO GRATUITO	Valore relazione di stima	0,00	0,00	7.200,00	0,00	0,00	7.200,00	0,00	0,00	0,00	AGENZIA FORESTALE REGIONALE	Relazione di Stima 2017 - Potere Edificatorio
892	Beni immobili n.a.c.	1.2.2.02.09.99.999	Indisponibile	CASA NERA - F3 ANNESSO (rudere)	TR	ALLERONA	CASA NERA	10/07/1975			TRASFERIMENTO A TITOLO GRATUITO	Valore relazione di stima	0,00	0,00	7.300,00	0,00	0,00	7.300,00	0,00	0,00	0,00	AGENZIA FORESTALE REGIONALE	Relazione di Stima 2017 - Potere Edificatorio
123	Beni immobili n.a.c.	1.2.2.02.09.99.999	Indisponibile	MEANA - F1 ABITAZIONE	TR	ALLERONA	MEANA	10/07/1975			TRASFERIMENTO A TITOLO GRATUITO	Valore relazione di stima	0,00	0,00	42.000,00	0,00	0,00	42.000,00	0,00	0,00	0,00	AGENZIA FORESTALE REGIONALE	Relazione di Stima 2017 - Potere Edificatorio
910	Beni immobili n.a.c.	1.2.2.02.09.99.999	Indisponibile	MEANA - F2 MAGAZZINO (RUDERE)	TR	ALLERONA	MEANA	10/07/1975			TRASFERIMENTO A TITOLO GRATUITO	Valore relazione di stima	0,00	0,00	2.600,00	0,00	0,00	2.600,00	0,00	0,00	0,00	AGENZIA FORESTALE REGIONALE	Relazione di Stima 2017 - Potere Edificatorio

PATRIMONIO IMMOBILIARE REGIONE UMBRIA
Prospetto Fabbricati al 31/12/2019

Sviluppumbria S.p.A.

Codice identificativo univoco del bene-N (Codice Fabbricato da Sistema	Classificazione secondo il piano dei conti dello Stato Patrimoniale in base al D.lgs.118/2011 (Descrizione)	Classificazione secondo il piano dei conti dello Stato Patrimoniale in base al D.lgs.118/2011 (Codice)	Classificazione ai sensi del codice civile (demaniale,disponibile,indisponibile)	Denominazione	Prov.	Comune	Indirizzo	Data di acquisizione	Data Decreto di Vincolo ai sensi del D.lgs 42/04	Data fine lavori straordinari	Modalità di acquisizione	Criterio di valutazione secondo i principi del D.lgs 118/2011	Valore dell'immobile secondo i principi del D.lgs 118/2011 al 31/12/2019 (euro)	Costi straordinari al 31/12/2019 (euro)	Valore terreno al 31/12/2019 (euro)	Valore dell'immobile secondo i principi del D.lgs 118/2011 al 31/12/2018 (euro)	Costi straordinari al 31/12/2018 (euro)	Valore terreno al 31/12/2018 (euro)	Differenze +/- tra il 2019 e il 2018	Differenze +/- tra il 2019 e il 2018	Differenze +/- tra il 2019 e il 2018	Ente Gestore	Note
802	Beni immobili n.a.c.	1.2.2.02.09.99.999	Indisponibile	POD. BELVEDERE - ABITAZIONE RURALE (Rudere)	TR	ALLERONA	POD. BELVEDERE	10/07/1975			TRASFERIMENTO A TITOLO GRATUITO	Valore relazione di stima	0,00	0,00	75.000,00	0,00	0,00	75.000,00	0,00	0,00	0,00	AGENZIA FORESTALE REGIONALE	Relazione di Stima 2017 - Potere Edificatorio
943	Fabbricati ad uso abitativo	1.2.2.02.09.01.001	Indisponibile	POD. CASA NOVA - F1 MINI APPARTAMENTI	TR	ALLERONA	POD. CASA NOVA	10/07/1975			TRASFERIMENTO A TITOLO GRATUITO	Valore catastale	224.198,73	0,00	56.049,68	224.198,73	0,00	56.049,68	0,00	0,00	0,00	AGENZIA FORESTALE REGIONALE	
804	Beni immobili n.a.c.	1.2.2.02.09.99.999	Indisponibile	POD. FALLO - ABITAZIONE RURALE (RUDERE)	TR	ALLERONA	FALLO	10/07/1975			TRASFERIMENTO A TITOLO GRATUITO	Valore relazione di stima	0,00	0,00	47.300,00	0,00	0,00	47.300,00	0,00	0,00	0,00	AGENZIA FORESTALE REGIONALE	Relazione di Stima 2017 - Potere Edificatorio
501	Beni immobili n.a.c.	1.2.2.02.09.99.999	Indisponibile	POD. FORNACIO - FABBR. RURALE - Rudere	TR	ALLERONA	FORNACIO	10/07/1975			TRASFERIMENTO A TITOLO GRATUITO	Valore relazione di stima	0,00	0,00	37.400,00	0,00	0,00	37.400,00	0,00	0,00	0,00	AGENZIA FORESTALE REGIONALE	Relazione di Stima 2017 - Potere Edificatorio
479	Fabbricati rurali	1.2.2.02.09.05.001	Indisponibile	POD. GRANARO - ABITAZIONE RURALE	TR	ALLERONA	GRANARO	10/07/1975			TRASFERIMENTO A TITOLO GRATUITO	Valore relazione di stima	0,00	0,00	30.300,00	0,00	0,00	30.300,00	0,00	0,00	0,00	AGENZIA FORESTALE REGIONALE	Relazione di Stima 2017 - Potere Edificatorio
801	Beni immobili n.a.c.	1.2.2.02.09.99.999	Indisponibile	POD. LA FARGNETA - F1 - RUDERE (abitazione)	TR	ALLERONA	FARGNETA	10/07/1975			TRASFERIMENTO A TITOLO GRATUITO	Valore relazione di stima	0,00	0,00	42.500,00	0,00	0,00	42.500,00	0,00	0,00	0,00	AGENZIA FORESTALE REGIONALE	Relazione di Stima 2017 - Potere Edificatorio
896	Beni immobili n.a.c.	1.2.2.02.09.99.999	Indisponibile	POD. LA FARGNETA - F2 - RUDERE (annesso)	TR	ALLERONA	FARGNETA	10/07/1975			TRASFERIMENTO A TITOLO GRATUITO	Valore relazione di stima	0,00	0,00	3.700,00	0,00	0,00	3.700,00	0,00	0,00	0,00	AGENZIA FORESTALE REGIONALE	Relazione di Stima 2017 - Potere Edificatorio
121	Beni immobili n.a.c.	1.2.2.02.09.99.999	Indisponibile	POD. MOSCHEA - RUDERE	TR	ALLERONA	MOSCHEA	10/07/1975			TRASFERIMENTO A TITOLO GRATUITO	Valore relazione di stima	0,00	0,00	70.200,00	0,00	0,00	70.200,00	0,00	0,00	0,00	AGENZIA FORESTALE REGIONALE	Relazione di Stima 2017 - Potere Edificatorio
120	Beni immobili n.a.c.	1.2.2.02.09.99.999	Indisponibile	POD. PORCARECCIA - FABBRICATO RURALE Rudere	TR	ALLERONA	POD. PORCARECCIA	10/07/1975			TRASFERIMENTO A TITOLO GRATUITO	Valore relazione di stima	0,00	0,00	30.000,00	0,00	0,00	30.000,00	0,00	0,00	0,00	AGENZIA FORESTALE REGIONALE	Relazione di Stima 2017 - Potere Edificatorio
125	Beni immobili n.a.c.	1.2.2.02.09.99.999	Indisponibile	POD. SCONFITTA - F1 ABITAZIONE (RUDERE)	TR	ALLERONA	POD. SCONFITTA	10/07/1975			TRASFERIMENTO A TITOLO GRATUITO	Valore relazione di stima	0,00	0,00	48.500,00	0,00	0,00	48.500,00	0,00	0,00	0,00	AGENZIA FORESTALE REGIONALE	Relazione di Stima 2017 - Potere Edificatorio
1452	Beni immobili n.a.c.	1.2.2.02.09.99.999	Indisponibile	POD. SCONFITTA - F2 RICOVERO ANIMALI (RUDERE)	TR	ALLERONA	POD. SCONFITTA	10/07/1975			TRASFERIMENTO A TITOLO GRATUITO	Valore relazione di stima	0,00	0,00	2.000,00	0,00	0,00	2.000,00	0,00	0,00	0,00	AGENZIA FORESTALE REGIONALE	Relazione di Stima 2017 - Potere Edificatorio
124	Beni immobili n.a.c.	1.2.2.02.09.99.999	Indisponibile	POD. SCOPETO - RUDERE	TR	ALLERONA	SCOPETO	10/07/1975			TRASFERIMENTO A TITOLO GRATUITO	Valore relazione di stima	0,00	0,00	59.000,00	0,00	0,00	59.000,00	0,00	0,00	0,00	AGENZIA FORESTALE REGIONALE	Relazione di Stima 2017 - Potere Edificatorio
803	Beni immobili n.a.c.	1.2.2.02.09.99.999	Indisponibile	PODERUCCIO - F1 EX - ABITAZIONE RURALE (rudere)	TR	ALLERONA	PODERUCCIO	10/07/1975			TRASFERIMENTO A TITOLO GRATUITO	Valore relazione di stima	0,00	0,00	48.000,00	0,00	0,00	48.000,00	0,00	0,00	0,00	AGENZIA FORESTALE REGIONALE	Relazione di Stima 2017 - Potere Edificatorio
2078	Beni immobili n.a.c.	1.2.2.02.09.99.999	Indisponibile	PORCARECCIA - Fabbricato rurale (Rudere)	TR	ALLERONA	PORCARECCIA	10/07/1975			TRASFERIMENTO A TITOLO GRATUITO		0,00	0,00	0,00	0,00	0,00	0,00	0,00	0,00	0,00	AGENZIA FORESTALE REGIONALE	Fabbricato non più presente in loco in corso regolarizzazione catastale
893	Beni immobili n.a.c.	1.2.2.02.09.99.999	Disponibile	SAN PIETRO	TR	ALLERONA	SAN PIETRO	10/07/1975			TRASFERIMENTO A TITOLO GRATUITO	Valore perizia di stima	115.840,00	0,00	28.960,00	115.840,00	0,00	28.960,00	0,00	0,00	0,00	AGENZIA FORESTALE REGIONALE	Perizia di stima con presa d'atto DGR 675/2014.
2123	Fabbricati ad uso commerciale	1.2.2.02.09.02.001	Indisponibile	VILLALBA BAITA Punto Ristoro	TR	ALLERONA	VILLALBA SP50	15/02/2010			TRASFERIMENTO A TITOLO GRATUITO	Valore catastale	40.085,43	0,00	10.021,36	40.085,43	0,00	10.021,36	0,00	0,00	0,00	AGENZIA FORESTALE REGIONALE	Fabbricato realizzato successivamente all'acquisizione del terreno. La data di acquisizione indicata riguarda la data della costituzione.
2362	Fabbricati ad uso commerciale	1.2.2.02.09.02.001	Indisponibile	VILLALBA Parco Attrezzato	TR	ALLERONA	VILLALBA SP 50	16/03/2011			TRASFERIMENTO A TITOLO GRATUITO	Valore catastale	41.995,19	0,00	10.498,80	41.995,19	0,00	10.498,80	0,00	0,00	0,00	AGENZIA FORESTALE REGIONALE	Fabbricato realizzato successivamente all'acquisizione del terreno. La data di acquisizione indicata riguarda la data della costituzione.
2044	Infrastutture Demaniali	1.2.2.01.01.01.001	Demaniale	MAGAZZINO DI PALOMBARA SS 205 AMERINA KM 8+630	TR	AMELIA	PALOMBARA	13/11/2009			TRASFERIMENTO A TITOLO GRATUITO	Valore catastale	3.609,98	0,00	902,50	3.609,98	0,00	902,50	0,00	0,00	0,00	PROVINCIA	
258	Fabbricati ad uso strumentale	1.2.2.02.09.19.001	Indisponibile	VIVAIO RIO GRANDE - F1 UFFICI	TR	AMELIA	NOCICCHIA	09/10/1975			TRASFERIMENTO A TITOLO GRATUITO	Valore catastale	17.699,81	0,00	4.424,95	17.699,81	0,00	4.424,95	0,00	0,00	0,00	AGENZIA FORESTALE REGIONALE	
259	Fabbricati ad uso strumentale	1.2.2.02.09.19.001	Indisponibile	VIVAIO RIO GRANDE - F2 MAGAZZINO - RIMESSA ATTREZZI	TR	AMELIA	NOCICCHIA	09/10/1975			TRASFERIMENTO A TITOLO GRATUITO	Valore catastale	25.217,47	0,00	6.304,37	25.217,47	0,00	6.304,37	0,00	0,00	0,00	AGENZIA FORESTALE REGIONALE	
261	Fabbricati ad uso strumentale	1.2.2.02.09.19.001	Indisponibile	VIVAIO RIO GRANDE - F3 EX PICCIONAIA	TR	AMELIA	NOCICCHIA	09/10/1975			TRASFERIMENTO A TITOLO GRATUITO		0,00	0,00	0,00	0,00	0,00	0,00	0,00	0,00	0,00	AGENZIA FORESTALE REGIONALE	Pertinenza non valutato

PATRIMONIO IMMOBILIARE REGIONE UMBRIA
Prospetto Fabbricati al 31/12/2019

Sviluppumbria S.p.A.

Codice identificativo univoco del bene-N (Codice Fabbricato da Sistema	Classificazione secondo il piano dei conti dello Stato Patrimoniale in base al D.lgs.118/2011 (Descrizione)	Classificazione secondo il piano dei conti dello Stato Patrimoniale in base al D.lgs.118/2011 (Codice)	Classificazione ai sensi del codice civile (demaniale,disponibile,indisponibile)	Denominazione	Prov.	Comune	Indirizzo	Data di acquisizione	Data Decreto di Vincolo ai sensi del D.lgs 42/04	Data fine lavori straordinari	Modalità di acquisizione	Criterio di valutazione secondo i principi del D.lgs 118/2011	Valore dell'immobile secondo i principi del D.lgs 118/2011 al 31/12/2019 (euro)	Costi straordinari al 31/12/2019 (euro)	Valore terreno al 31/12/2019 (euro)	Valore dell'immobile secondo i principi del D.lgs 118/2011 al 31/12/2018 (euro)	Costi straordinari al 31/12/2018 (euro)	Valore terreno al 31/12/2018 (euro)	Differenze +/- tra il 2019 e il 2018	Differenze +/- tra il 2019 e il 2018	Differenze +/- tra il 2019 e il 2018	Ente Gestore	Note
262	Fabbricati ad uso strumentale	1.2.2.02.09.19.001	Indisponibile	VIVAIO RIO GRANDE - F4 RIMESSA ATTREZZI	TR	AMELIA	NOCICCHIA	09/10/1975			TRASFERIMENTO A TITOLO GRATUITO	Valore catastale	7.115,14	0,00	1.778,78	7.115,14	0,00	1.778,78	0,00	0,00	0,00	AGENZIA FORESTALE REGIONALE	
816	Fabbricati ad uso commerciale	1.2.2.02.09.02.001	Indisponibile	VIVAIO - F1 UFFICI	TR	ARRONE	CASTEL DI LAGO	09/10/1975			TRASFERIMENTO A TITOLO GRATUITO	Valore catastale	366.998,69	0,00	91.749,67	366.998,69	0,00	91.749,67	0,00	0,00	0,00	AGENZIA FORESTALE REGIONALE	
2108	Infrastrutture idrauliche	1.2.2.02.09.10.001	Indisponibile	ACQUE MINERALI - Via Santureggio p.lla 1 bis	PG	ASSISI	VIA SANTUREGGIO	12/12/1980			TRASFERIMENTO A TITOLO GRATUITO	Valore catastale	4,37	0,00	1,09	4,37	0,00	1,09	0,00	0,00	0,00	REGIONE	La data di acquisizione indicata riguarda la data della costituzione.
2109	Infrastrutture idrauliche	1.2.2.02.09.10.001	Indisponibile	ACQUE MINERALI - Via Santureggio p.lla 2 ter	PG	ASSISI	VIA SANTUREGGIO	10/03/1980			TRASFERIMENTO A TITOLO GRATUITO	Valore catastale	3,28	0,00	0,82	3,28	0,00	0,82	0,00	0,00	0,00	REGIONE	La data di acquisizione indicata riguarda la data della costituzione.
835	Fabbricati ad uso strumentale di valore culturale, storico ed artistico	1.2.2.02.10.09.001	Indisponibile	BANDITA CILLENI	PG	ASSISI	SANTA MARIA DI LIGNANO	25/11/1981	25/05/2007		TRASFERIMENTO A TITOLO GRATUITO	Valore catastale	94.746,62	0,00	23.686,66	94.746,62	0,00	23.686,66	0,00	0,00	0,00	AGENZIA FORESTALE REGIONALE	
232	Fabbricati ad uso abitativo	1.2.2.02.09.01.001	Disponibile	BANDITA PICCOLA - ABITAZIONE	PG	ASSISI	SANTA MARIA DI LIGNANO	28/05/1980			TRASFERIMENTO A TITOLO GRATUITO	Valore catastale	263.243,90	0,00	65.810,98	263.243,90	0,00	65.810,98	0,00	0,00	0,00	AGENZIA FORESTALE REGIONALE	
335	Fabbricati ad uso abitativo	1.2.2.02.09.01.001	Disponibile	BANDITELLA DI BANDITA - F1 - MINI APPARTAMENTI (n°6)	PG	ASSISI	S. MARIA DI LIGNANO	28/05/1980			TRASFERIMENTO A TITOLO GRATUITO	Valore catastale	180.472,32	0,00	45.118,08	180.472,32	0,00	45.118,08	0,00	0,00	0,00	AGENZIA FORESTALE REGIONALE	
333	Fabbricati ad uso abitativo	1.2.2.02.09.01.001	Disponibile	BANDITELLA DI BANDITA - F2 - MINI APPARTAMENTI (n°2)	PG	ASSISI	S. MARIA DI LIGNANO	28/05/1980			TRASFERIMENTO A TITOLO GRATUITO	Valore catastale	54.141,70	0,00	13.535,42	54.141,70	0,00	13.535,42	0,00	0,00	0,00	AGENZIA FORESTALE REGIONALE	
334	Beni immobili n.a.c.	1.2.2.02.09.99.999	Disponibile	BANDITELLA DI BANDITA - F3 FIENILE SEMI RUDERE	PG	ASSISI	S. MARIA DI LIGNANO	28/05/1980			TRASFERIMENTO A TITOLO GRATUITO	Valore catastale	3.366,72	0,00	841,68	3.366,72	0,00	841,68	0,00	0,00	0,00	AGENZIA FORESTALE REGIONALE	
336	Beni immobili n.a.c.	1.2.2.02.09.99.999	Disponibile	BANDITELLA DI BANDITA - F4 RUDERE	PG	ASSISI	S. MARIA DI LIGNANO	28/05/1980			TRASFERIMENTO A TITOLO GRATUITO	Valore relazione di stima	0,00	0,00	50.000,00	0,00	0,00	50.000,00	0,00	0,00	0,00	AGENZIA FORESTALE REGIONALE	Relazione di Stima 2017 - Potere Edificatorio
85	Fabbricati ad uso abitativo	1.2.2.02.09.01.001	Indisponibile	BANDITELLA DI NOTIANO - ABITAZIONE	PG	ASSISI	ARMENZANO	10/07/1975			TRASFERIMENTO A TITOLO GRATUITO	Valore catastale	101.625,22	0,00	25.406,30	101.625,22	0,00	25.406,30	0,00	0,00	0,00	AGENZIA FORESTALE REGIONALE	
84	Fabbricati ad uso strumentale	1.2.2.02.09.19.001	Indisponibile	BARACCA DI CIBROCCOLO	PG	ASSISI	MONTARONE	10/07/1975			TRASFERIMENTO A TITOLO GRATUITO	Valore relazione di stima	0,00	0,00	7.000,00	0,00	0,00	7.000,00	0,00	0,00	0,00	AGENZIA FORESTALE REGIONALE	Relazione di Stima 2017 - Potere Edificatorio
263	Fabbricati ad uso abitativo	1.2.2.02.09.01.001	Disponibile	CANONICA - F1 - MINI APPARTAMENTI (N.7)	PG	ASSISI	SANTA MARIA DI LIGNANO	28/05/1980			TRASFERIMENTO A TITOLO GRATUITO	Valore catastale	268.972,03	0,00	67.243,01	268.972,03	0,00	67.243,01	0,00	0,00	0,00	AGENZIA FORESTALE REGIONALE	
264	Beni immobili n.a.c.	1.2.2.02.09.99.999	Disponibile	CANONICA - F2 - FIENILE SEMI-RUDERE	PG	ASSISI	SANTA MARIA DI LIGNANO	28/05/1980			TRASFERIMENTO A TITOLO GRATUITO	Valore catastale	56.085,12	0,00	14.021,28	56.085,12	0,00	14.021,28	0,00	0,00	0,00	AGENZIA FORESTALE REGIONALE	
1983	Beni immobili n.a.c.	1.2.2.02.09.99.999	Disponibile	CANONICA - F3	PG	ASSISI	SANTA MARIA DI LIGNANO	28/05/1980			TRASFERIMENTO A TITOLO GRATUITO	Valore catastale	0,00	0,00	0,00	0,00	0,00	0,00	0,00	0,00	0,00	AGENZIA FORESTALE REGIONALE	Il valore e' ricompreso nei fabbricati cod. 263-264.
187	Fabbricati ad uso abitativo	1.2.2.02.09.01.001	Indisponibile	CAPANNE - F1 ABITAZIONE	PG	ASSISI	FRAZIONE SANTA MARIA DI LIGNANO	10/07/1975			TRASFERIMENTO A TITOLO GRATUITO	Valore catastale	69.932,35	0,00	17.483,09	69.932,35	0,00	17.483,09	0,00	0,00	0,00	AGENZIA FORESTALE REGIONALE	
1458	Fabbricati rurali	1.2.2.02.09.05.001	Indisponibile	CAPANNE - F2 ANNESSO	PG	ASSISI	FRAZIONE SANTA MARIA DI LIGNANO	10/07/1975			TRASFERIMENTO A TITOLO GRATUITO	Valore catastale	83.224,51	0,00	20.806,13	83.224,51	0,00	20.806,13	0,00	0,00	0,00	AGENZIA FORESTALE REGIONALE	
746	Fabbricati ad uso strumentale	1.2.2.02.09.19.001	Indisponibile	CARCERELLE - Magazzino	PG	ASSISI	EREMO DELLE CARCERI	10/07/1975			TRASFERIMENTO A TITOLO GRATUITO	Valore catastale	7.218,62	0,00	1.804,66	7.218,62	0,00	1.804,66	0,00	0,00	0,00	AGENZIA FORESTALE REGIONALE	
158	Fabbricati ad uso abitativo	1.2.2.02.09.01.001	Indisponibile	CASA PIOMBINO - Uffici Sede Ente Parco Monte Subasio	PG	ASSISI	COSTA DI TREX	28/05/1980			TRASFERIMENTO A TITOLO GRATUITO	Valore catastale	149.929,92	0,00	37.482,48	149.929,92	0,00	37.482,48	0,00	0,00	0,00	AGENZIA FORESTALE REGIONALE	
535	Beni immobili n.a.c.	1.2.2.02.09.99.999	Indisponibile	CASA SANTA LUCIA 1 - F1 FIENILE	PG	ASSISI	S. MARIA DI LIGNANO	28/05/1980			TRASFERIMENTO A TITOLO GRATUITO	Valore catastale	168.337,34	0,00	42.084,34	168.337,34	0,00	42.084,34	0,00	0,00	0,00	AGENZIA FORESTALE REGIONALE	
537	Fabbricati rurali	1.2.2.02.09.05.001	Indisponibile	CASA SANTA LUCIA 1 - F2 STALLA	PG	ASSISI	S. MARIA DI LIGNANO	28/05/1980			TRASFERIMENTO A TITOLO GRATUITO	Valore catastale	810.730,37	0,00	202.682,59	810.730,37	0,00	202.682,59	0,00	0,00	0,00	AGENZIA FORESTALE REGIONALE	

PATRIMONIO IMMOBILIARE REGIONE UMBRIA
Prospetto Fabbricati al 31/12/2019

Sviluppumbria S.p.A.

Codice identificativo univoco del bene-N (Codice Fabbricato da Sistema	Classificazione secondo il piano dei conti dello Stato Patrimoniale in base al D.lgs.118/2011 (Descrizione)	Classificazione secondo il piano dei conti dello Stato Patrimoniale in base al D.lgs.118/2011 (Codice)	Classificazione ai sensi del codice civile (demaniale,disponibile,indisponibile)	Denominazione	Prov.	Comune	Indirizzo	Data di acquisizione	Data Decreto di Vincolo ai sensi del D.lgs 42/04	Data fine lavori straordinari	Modalità di acquisizione	Criterio di valutazione secondo i principi del D.lgs 118/2011	Valore dell'immobile secondo i principi del D.lgs 118/2011 al 31/12/2019 (euro)	Costi straordinari al 31/12/2019 (euro)	Valore terreno al 31/12/2019 (euro)	Valore dell'immobile secondo i principi del D.lgs 118/2011 al 31/12/2018 (euro)	Costi straordinari al 31/12/2018 (euro)	Valore terreno al 31/12/2018 (euro)	Differenze +/- tra il 2019 e il 2018	Differenze +/- tra il 2019 e il 2018	Differenze +/- tra il 2019 e il 2018	Ente Gestore	Note
538	Fabbricati rurali	1.2.2.02.09.05.001	Indisponibile	CASA SANTA LUCIA 1 - F3 STALLA	PG	ASSISI	S. MARIA DI LIGNANO	28/05/1980			TRASFERIMENTO A TITOLO GRATUITO	Valore catastale	16.380,67	0,00	4.095,17	16.380,67	0,00	4.095,17	0,00	0,00	0,00	AGENZIA FORESTALE REGIONALE	
540	Fabbricati rurali	1.2.2.02.09.05.001	Indisponibile	CASA SANTA LUCIA 1 - F4 RUDERE	PG	ASSISI	S. MARIA DI LIGNANO	28/05/1980			TRASFERIMENTO A TITOLO GRATUITO	Valore catastale	64.310,40	0,00	16.077,60	64.310,40	0,00	16.077,60	0,00	0,00	0,00	AGENZIA FORESTALE REGIONALE	
542	Fabbricati rurali	1.2.2.02.09.05.001	Indisponibile	CASA SANTA LUCIA 1 - F5 STALLA	PG	ASSISI	S. MARIA DI LIGNANO	28/05/1980			TRASFERIMENTO A TITOLO GRATUITO	Valore catastale	267.652,22	0,00	66.913,06	267.652,22	0,00	66.913,06	0,00	0,00	0,00	AGENZIA FORESTALE REGIONALE	
646	Fabbricati ad uso abitativo	1.2.2.02.09.01.001	Indisponibile	CASACCIO - ABITAZIONE	PG	ASSISI	S. MARIA DI LIGNANO	28/05/1980			TRASFERIMENTO A TITOLO GRATUITO	Valore catastale	85.571,14	0,00	21.392,78	85.571,14	0,00	21.392,78	0,00	0,00	0,00	AGENZIA FORESTALE REGIONALE	
86	Beni immobili n.a.c.	1.2.2.02.09.99.999	Indisponibile	CERQUA GROSSA I	PG	ASSISI	NOTIANO	10/07/1975			TRASFERIMENTO A TITOLO GRATUITO	Valore relazione di stima	0,00	0,00	46.440,00	0,00	0,00	46.440,00	0,00	0,00	0,00	AGENZIA FORESTALE REGIONALE	Relazione di Stima 2017 - Potere Edificatorio
1982	Infrastrutture idrauliche	1.2.2.02.09.10.001	Indisponibile	CONSERVONE ACQUA	PG	ASSISI	SANTA MARIA DI LIGNANO	28/05/1980			TRASFERIMENTO A TITOLO GRATUITO	Valore catastale	9.932,02	0,00	2.483,01	9.932,02	0,00	2.483,01	0,00	0,00	0,00	AGENZIA FORESTALE REGIONALE	
1979	Infrastrutture idrauliche	1.2.2.02.09.10.001	Indisponibile	CONSERVONE ACQUA	PG	ASSISI	ARMENZANO	10/07/1975			TRASFERIMENTO A TITOLO GRATUITO	Valore catastale	5.037,98	0,00	1.259,50	5.037,98	0,00	1.259,50	0,00	0,00	0,00	AGENZIA FORESTALE REGIONALE	
1981	Infrastrutture idrauliche	1.2.2.02.09.10.001	Indisponibile	CONSERVONE ACQUA FRAZIONE SANTA MARIA DI LIGNANO	PG	ASSISI	SANTA MARIA DI LIGNANO	28/05/1980			TRASFERIMENTO A TITOLO GRATUITO	Valore catastale	10.579,77	0,00	2.644,94	10.579,77	0,00	2.644,94	0,00	0,00	0,00	AGENZIA FORESTALE REGIONALE	
173	Fabbricati ad uso strumentale	1.2.2.02.09.19.001	Indisponibile	FONTE BREGNO - RIFUGIO	PG	ASSISI	MADONNA DELLA SPELLA	10/07/1975			TRASFERIMENTO A TITOLO GRATUITO	Valore catastale	17.213,95	0,00	4.303,49	17.213,95	0,00	4.303,49	0,00	0,00	0,00	AGENZIA FORESTALE REGIONALE	
167	Beni immobili n.a.c.	1.2.2.02.09.99.999	Indisponibile	I MULINI - RUDERE	PG	ASSISI	Armenzano	10/07/1975			TRASFERIMENTO A TITOLO GRATUITO	Valore relazione di stima	0,00	0,00	1.932,00	0,00	0,00	1.932,00	0,00	0,00	0,00	AGENZIA FORESTALE REGIONALE	Relazione di Stima 2017 - Potere Edificatorio
1099	Beni immobili n.a.c.	1.2.2.02.09.99.999	Indisponibile	IL CASTELLACCIO - DIRAOLI	PG	ASSISI	CASTELLACCIO	29/09/2001			DEVOLUZIONE	Valore perizia di stima	39.347,10	0,00	1.157,50	39.347,10	0,00	1.157,50	0,00	0,00	0,00	REGIONE	Stima con presa d'atto D.G.R. 293 del 21/03/2016.
1097	Beni immobili n.a.c.	1.2.2.02.09.99.999	Indisponibile	IL CASTELLACCIO - S. ANTONIO	PG	ASSISI	LOC. SANTONIO	29/09/2001			DEVOLUZIONE	Valore perizia di stima	93.345,10	0,00	5.075,00	93.345,10	0,00	5.075,00	0,00	0,00	0,00	REGIONE	Stima con presa d'atto dgr 293 del 21/03/2016.
83	Fabbricati ad uso abitativo	1.2.2.02.09.01.001	Indisponibile	LA CASTELLANA - ABITAZIONE	PG	ASSISI	VOC. CASTELLANA	10/07/1975			TRASFERIMENTO A TITOLO GRATUITO	Valore catastale	65.455,49	0,00	16.363,87	65.455,49	0,00	16.363,87	0,00	0,00	0,00	AGENZIA FORESTALE REGIONALE	
836	Beni immobili n.a.c.	1.2.2.02.09.99.999	Indisponibile	LA FORNACE 1 - F1 RUDERE	PG	ASSISI	SANTA MARIA DI LIGNANO	28/05/1980			TRASFERIMENTO A TITOLO GRATUITO	Valore relazione di stima	0,00	0,00	32.288,00	0,00	0,00	32.288,00	0,00	0,00	0,00	AGENZIA FORESTALE REGIONALE	Relazione di Stima 2017 - Potere Edificatorio
345	Beni immobili di valore culturale, storico ed artistico n.a.c.	1.2.2.02.10.99.999	Indisponibile	LA FORNACE 1 - F2 FIENILE	PG	ASSISI	SANTA MARIA DI LIGNANO	28/05/1980	26/01/2012		TRASFERIMENTO A TITOLO GRATUITO	Valore catastale	5.222,78	0,00	1.305,70	5.222,78	0,00	1.305,70	0,00	0,00	0,00	AGENZIA FORESTALE REGIONALE	
255	Beni immobili di valore culturale, storico ed artistico n.a.c.	1.2.2.02.10.99.999	Indisponibile	LE MANDRIE - MAGAZZINO	PG	ASSISI	RIFUGIO DEI CACCIATORI	10/07/1975	23/11/2016		TRASFERIMENTO A TITOLO GRATUITO	Valore catastale	38.871,17	0,00	9.717,79	38.871,17	0,00	9.717,79	0,00	0,00	0,00	AGENZIA FORESTALE REGIONALE	
80	Beni immobili n.a.c.	1.2.2.02.09.99.999	Indisponibile	LE MONTERELLE - F1	PG	ASSISI	LE MONTERELLE	10/07/1975			TRASFERIMENTO A TITOLO GRATUITO	Valore relazione di stima	0,00	0,00	17.640,00	0,00	0,00	17.640,00	0,00	0,00	0,00	AGENZIA FORESTALE REGIONALE	Relazione di Stima 2017 - Potere Edificatorio
81	Beni immobili n.a.c.	1.2.2.02.09.99.999	Indisponibile	LE MONTERELLE - F2	PG	ASSISI	LE MONTERELLE	10/07/1975			TRASFERIMENTO A TITOLO GRATUITO	Valore relazione di stima	0,00	0,00	34.272,00	0,00	0,00	34.272,00	0,00	0,00	0,00	AGENZIA FORESTALE REGIONALE	Relazione di Stima 2017 - Potere Edificatorio
188	Beni immobili n.a.c.	1.2.2.02.09.99.999	Indisponibile	LE MONTERELLE - F3	PG	ASSISI	LE MONTERELLE	10/07/1975			TRASFERIMENTO A TITOLO GRATUITO	Valore relazione di stima	0,00	0,00	13.608,00	0,00	0,00	13.608,00	0,00	0,00	0,00	AGENZIA FORESTALE REGIONALE	Relazione di Stima 2017 - Potere Edificatorio
189	Opere destinate al culto di valore culturale, storico ed artistico	1.2.2.02.10.04.001	Indisponibile	LE MONTERELLE - F4 CHIESA	PG	ASSISI	LE MONTERELLE	10/07/1975	12/06/2007		TRASFERIMENTO A TITOLO GRATUITO	Valore catastale	2.623,66	0,00	655,91	2.623,66	0,00	655,91	0,00	0,00	0,00	AGENZIA FORESTALE REGIONALE	
2111	Infrastrutture idrauliche	1.2.2.02.09.10.001	Indisponibile	Loc. Fossa Rotonda snc piano T	PG	ASSISI	Loc. Fossa Rotonda	10/07/1975			TRASFERIMENTO A TITOLO GRATUITO	Valore catastale	69.412,22	0,00	17.353,06	69.412,22	0,00	17.353,06	0,00	0,00	0,00	AGENZIA FORESTALE REGIONALE	

PATRIMONIO IMMOBILIARE REGIONE UMBRIA
Prospetto Fabbricati al 31/12/2019

Sviluppumbria S.p.A.

Codice identificativo univoco del bene-N (Codice Fabbricato da Sistema	Classificazione secondo il piano dei conti dello Stato Patrimoniale in base al D.lgs.118/2011 (Descrizione)	Classificazione secondo il piano dei conti dello Stato Patrimoniale in base al D.lgs.118/2011 (Codice)	Classificazione ai sensi del codice civile (demaniale,disponibile,indisponibile)	Denominazione	Prov.	Comune	Indirizzo	Data di acquisizione	Data Decreto di Vincolo ai sensi del D.lgs 42/04	Data fine lavori straordinari	Modalità di acquisizione	Criterio di valutazione secondo i principi del D.lgs 118/2011	Valore dell'immobile secondo i principi del D.lgs 118/2011 al 31/12/2019 (euro)	Costi straordinari al 31/12/2019 (euro)	Valore terreno al 31/12/2019 (euro)	Valore dell'immobile secondo i principi del D.lgs 118/2011 al 31/12/2018 (euro)	Costi straordinari al 31/12/2018 (euro)	Valore terreno al 31/12/2018 (euro)	Differenze +/- tra il 2019 e il 2018	Differenze +/- tra il 2019 e il 2018	Differenze +/- tra il 2019 e il 2018	Ente Gestore	Note
2026	Altri Beni Immobili Demaniali	1.2.2.01.02.01.001	Demaniale	MAGAZZINO DI PIAN DELLA PIEVE SS 444 DEL SUBASIO KM 29+700	PG	ASSISI	PIAN DELLA PIEVE	13/11/2009			TRASFERIMENTO A TITOLO GRATUITO		0,00	0,00	0,00	0,00	0,00	0,00	0,00	0,00	0,00	PROVINCIA	Fabbricato non più presente in loco-Effettuata variazione catastale anno 2018, iscritto nell'elenco terreni
2027	Altri Beni Immobili Demaniali	1.2.2.01.02.01.001	Demaniale	MAGAZZINO DI VIOLE DI ASSISI RM 1 3+400	PG	ASSISI	VIOLE DI ASSISI	13/11/2009			TRASFERIMENTO A TITOLO GRATUITO		0,00	0,00	0,00	0,00	0,00	0,00	0,00	0,00	0,00	PROVINCIA	Fabbricato non più presente in loco-Effettuata variazione catastale anno 2018, iscritto nell'elenco terreni
73	Beni immobili n.a.c.	1.2.2.02.09.99.999	Indisponibile	MALFORE 1 - F1 UNITA' COLLABINTE	PG	ASSISI	MALFORE 1	10/07/1975			TRASFERIMENTO A TITOLO GRATUITO	Valore relazione di stima	0,00	0,00	12.936,00	0,00	0,00	12.936,00	0,00	0,00	0,00	AGENZIA FORESTALE REGIONALE	Relazione di Stima 2017 - Potere Edificatorio
208	Infrastrutture telematiche	1.2.2.02.09.09.001	Indisponibile	MORTARO- OSSERVATORIO MONTE SUBASIO	PG	ASSISI	Il Mortaro	10/07/1975			TRASFERIMENTO A TITOLO GRATUITO	Valore catastale	33.524,74	0,00	8.381,18	33.524,74	0,00	8.381,18	0,00	0,00	0,00	AGENZIA FORESTALE REGIONALE	
181	Beni immobili di valore culturale, storico ed artistico n.a.c.	1.2.2.02.10.99.999	Indisponibile	NOTIANO 1 - F1	PG	ASSISI	NOTIANO	10/07/1975	07/05/2007		TRASFERIMENTO A TITOLO GRATUITO	Valore relazione di stima	0,00	0,00	19.950,00	0,00	0,00	19.950,00	0,00	0,00	0,00	AGENZIA FORESTALE REGIONALE	Relazione di Stima 2017 - Potere Edificatorio
183	Beni immobili di valore culturale, storico ed artistico n.a.c.	1.2.2.02.10.99.999	Indisponibile	NOTIANO 1 - F2 PORZIRUR FP	PG	ASSISI	NOTIANO	10/07/1975			TRASFERIMENTO A TITOLO GRATUITO	Valore relazione di stima	0,00	0,00	0,00	0,00	0,00	0,00	0,00	0,00	0,00	AGENZIA FORESTALE REGIONALE	Valutazione relazione di stima del 2017-Potere edificatorio-Valore ricompreso con il fabbricato cod. 181
1451	Fabbricati ad uso abitativo	1.2.2.02.09.01.001	Indisponibile	NOTIANO 2 - ABITAZIONE	PG	ASSISI	NOTIANO	10/07/1975			TRASFERIMENTO A TITOLO GRATUITO	Valore catastale	41.994,62	0,00	10.498,66	41.994,62	0,00	10.498,66	0,00	0,00	0,00	AGENZIA FORESTALE REGIONALE	
817	Beni immobili n.a.c.	1.2.2.02.09.99.999	Indisponibile	PIANACCI - ABITAZIONE RURALE	PG	ASSISI	MONTE BANDITELLA	10/07/1975			TRASFERIMENTO A TITOLO GRATUITO	Valore relazione di stima	0,00	0,00	4.914,00	0,00	0,00	4.914,00	0,00	0,00	0,00	AGENZIA FORESTALE REGIONALE	Relazione di Stima 2017 - Potere Edificatorio
1980	Fabbricati ad uso strumentale	1.2.2.02.09.19.001	Indisponibile	RIFUGIO - LOC. MACCHIONE	PG	ASSISI	MACCHIONE	10/07/1975			TRASFERIMENTO A TITOLO GRATUITO	Valore catastale	26.750,98	0,00	6.687,74	26.750,98	0,00	6.687,74	0,00	0,00	0,00	AGENZIA FORESTALE REGIONALE	
88	Fabbricati ad uso strumentale	1.2.2.02.09.19.001	Indisponibile	RIFUGIO DEL BRECCIARO	PG	ASSISI	BRECCIARO	10/07/1975			TRASFERIMENTO A TITOLO GRATUITO	Valore catastale	33.317,76	0,00	8.329,44	33.317,76	0,00	8.329,44	0,00	0,00	0,00	AGENZIA FORESTALE REGIONALE	
789	Fabbricati ad uso strumentale di valore culturale, storico ed artistico	1.2.2.02.10.09.001	Indisponibile	RIFUGIO II - MAGAZZINO	PG	ASSISI	SASSO PIANO	10/07/1975	23/11/2016		TRASFERIMENTO A TITOLO GRATUITO	Valore catastale	5.553,41	0,00	1.388,35	5.553,41	0,00	1.388,35	0,00	0,00	0,00	AGENZIA FORESTALE REGIONALE	
89	Fabbricati ad uso strumentale di valore culturale, storico ed artistico	1.2.2.02.10.09.001	Indisponibile	RIFUGIO VALLONICA - F1 MAGAZZINO	PG	ASSISI	VALLONICA	10/07/1975	02/02/2017		TRASFERIMENTO A TITOLO GRATUITO	Valore catastale	111.058,75	0,00	27.764,69	111.058,75	0,00	27.764,69	0,00	0,00	0,00	AGENZIA FORESTALE REGIONALE	
2112	Infrastrutture telematiche	1.2.2.02.09.09.001	Indisponibile	RIPETITORE RAI - Loc. Bolsella	PG	ASSISI	BOLSELLA	10/07/1975			TRASFERIMENTO A TITOLO GRATUITO	Valore catastale	38.756,18	0,00	9.689,04	38.756,18	0,00	9.689,04	0,00	0,00	0,00	AGENZIA FORESTALE REGIONALE	
2327	Infrastrutture idrauliche	1.2.2.02.09.10.001	Indisponibile	RUOZI - Pertinenza	PG	ASSISI	Ruozi	10/07/1975			TRASFERIMENTO A TITOLO GRATUITO		0,00	0,00	0,00	0,00	0,00	0,00	0,00	0,00	0,00	AGENZIA FORESTALE REGIONALE	Pertinenza non valutato in corso regolarizzazione catastale
206	Fabbricati ad uso strumentale	1.2.2.02.09.19.001	Indisponibile	STAZZI - RIFUGIO	PG	ASSISI	COLLE SAN RUFINO	10/07/1975			TRASFERIMENTO A TITOLO GRATUITO	Valore catastale	67.857,22	0,00	16.964,30	67.857,22	0,00	16.964,30	0,00	0,00	0,00	AGENZIA FORESTALE REGIONALE	
185	Fabbricati ad uso strumentale	1.2.2.02.09.19.001	Indisponibile	TORGIOVANNETTI 1 - ABITAZIONE RURALE	PG	ASSISI	TORGIOVANNETTI	28/05/1980			TRASFERIMENTO A TITOLO GRATUITO	Valore catastale	28.862,40	0,00	7.215,60	28.862,40	0,00	7.215,60	0,00	0,00	0,00	AGENZIA FORESTALE REGIONALE	
186	Beni immobili di valore culturale, storico ed artistico n.a.c.	1.2.2.02.10.99.999	Indisponibile	TORGIOVANNETTI 2 - MAGAZZINO	PG	ASSISI	TORGIOVANNETTI	28/05/1980	23/11/2016		TRASFERIMENTO A TITOLO GRATUITO	Valore catastale	16.645,44	0,00	4.161,36	16.645,44	0,00	4.161,36	0,00	0,00	0,00	AGENZIA FORESTALE REGIONALE	
160	Fabbricati ad uso abitativo	1.2.2.02.09.01.001	Indisponibile	TRE FONTANE - ABITAZIONE RURALE	PG	ASSISI	SAN BENEDETTO	10/07/1975			TRASFERIMENTO A TITOLO GRATUITO	Valore catastale	18.740,74	0,00	4.685,18	18.740,74	0,00	4.685,18	0,00	0,00	0,00	REGIONE	
2110	Infrastrutture idrauliche	1.2.2.02.09.10.001	Indisponibile	VASCA PER RACCOLTA ACQUA	PG	ASSISI	Stazzarelli	10/07/1975			TRASFERIMENTO A TITOLO GRATUITO	Valore catastale	28.875,84	0,00	7.218,96	28.875,84	0,00	7.218,96	0,00	0,00	0,00	AGENZIA FORESTALE REGIONALE	
75	Fabbricati ad uso abitativo	1.2.2.02.09.01.001	Indisponibile	ZAMPITTO - ABITAZIONE	PG	ASSISI	Santa Maria di Lignano	10/07/1975			TRASFERIMENTO A TITOLO GRATUITO	Valore catastale	158.397,12	0,00	39.599,28	158.397,12	0,00	39.599,28	0,00	0,00	0,00	AGENZIA FORESTALE REGIONALE	
2046	Infrastutture Demaniali	1.2.2.01.01.01.001	Demaniale	MAGAZZINO DI SANTA MARIA DI BASCHI SS 205 AMERINA KM 41+480	TR	BASCHI	SANTA MARIA DI BASCHI	13/11/2009			TRASFERIMENTO A TITOLO GRATUITO	Valore catastale	3.609,98	0,00	902,50	3.609,98	0,00	902,50	0,00	0,00	0,00	PROVINCIA	

PATRIMONIO IMMOBILIARE REGIONE UMBRIA
Prospetto Fabbricati al 31/12/2019

Sviluppumbria S.p.A.

Codice identificativo univoco del bene-N (Codice Fabbricato da Sistema)	Classificazione secondo il piano dei conti dello Stato Patrimoniale in base al D.lgs.118/2011 (Descrizione)	Classificazione secondo il piano dei conti dello Stato Patrimoniale in base al D.lgs.118/2011 (Codice)	Classificazione ai sensi del codice civile (demaniale,disponibile,indisponibile)	Denominazione	Prov.	Comune	Indirizzo	Data di acquisizione	Data Decreto di Vincolo ai sensi del D.lgs 42/04	Data fine lavori straordinari	Modalità di acquisizione	Criterio di valutazione secondo i principi del D.lgs 118/2011	Valore dell'immobile secondo i principi del D.lgs 118/2011 al 31/12/2019 (euro)	Costi straordinari al 31/12/2019 (euro)	Valore terreno al 31/12/2019 (euro)	Valore dell'immobile secondo i principi del D.lgs 118/2011 al 31/12/2018 (euro)	Costi straordinari al 31/12/2018 (euro)	Valore terreno al 31/12/2018 (euro)	Differenze +/- tra il 2019 e il 2018	Differenze +/- tra il 2019 e il 2018	Differenze +/- tra il 2019 e il 2018	Ente Gestore	Note
1989	Altri Beni Immobili Demaniali	1.2.2.01.02.01.001	Demaniale	CASA CANTONIERA DI CAMPIGLIONE KM 5+535	PG	BASTIA UMBRA	CAMPIGLIONE	13/11/2009			TRASFERIMENTO A TITOLO GRATUITO	Valore catastale	118.345,92	0,00	29.586,48	118.345,92	0,00	29.586,48	0,00	0,00	0,00	REGIONE	
166	Fabbricati ad uso commerciale	1.2.2.02.09.02.001	Indisponibile	COLONIA S.LUCIA - F1 CIRCOLO RICREATIVO	PG	BASTIA UMBRA	S. LUCIA	18/11/1975			DEVOLUZIONE	Valore catastale	106.564,92	0,00	26.641,23	106.564,92	0,00	26.641,23	0,00	0,00	0,00	REGIONE	
165	Fabbricati ad uso commerciale	1.2.2.02.09.02.001	Indisponibile	COLONIA S.LUCIA - F2 SEDE WHITE MAGAZZINI	PG	BASTIA UMBRA	S. LUCIA	18/11/1975			DEVOLUZIONE	Valore catastale	16.415,62	0,00	4.103,90	16.415,62	0,00	4.103,90	0,00	0,00	0,00	REGIONE	
256	Beni immobili di valore culturale, storico ed artistico n.a.c.	1.2.2.02.10.99.999	Indisponibile	EX CONVENTO S.ANTONIO	PG	BETTONA	COLLE S.ANTONIO	18/11/1975	11/09/2012		DEVOLUZIONE	Valore catastale	126.850,75	0,00	31.712,69	126.850,75	0,00	31.712,69	0,00	0,00	0,00	REGIONE	
2330	Fabbricati ad uso strumentale	1.2.2.02.09.19.001	Indisponibile	SEDE RAPPRESENTANZA REGIONALE BRUXELLES	PG	BRUXELLES	Rond Point Schuman - 14 - 1040 Bruxelles	30/03/2005			ACQUISIZIONE	Valore acquisizione	2.104.530,41	0,00	526.132,60	2.104.530,41	0,00	526.132,60	0,00	0,00	0,00	REGIONE	
2193	Altri Beni Immobili Demaniali	1.2.2.01.02.01.001	Demaniale	EX ANAS - Bagni Pubblici s.s. 3 km 139+600	PG	CAMPELLO SUL CLITUNNO	Loc Campello sul Clitunno	13/11/2009			TRASFERIMENTO A TITOLO GRATUITO	Valore catastale	11.335,46	0,00	2.833,87	11.335,46	0,00	2.833,87	0,00	0,00	0,00	PROVINCIA	Variazione catastale anno 2018, U.I. iscritta al catasto fabbricati
1100	Beni immobili n.a.c.	1.2.2.02.09.99.999	Indisponibile	IL CASTELLACCIO - PESCI (Rudere)	PG	CANNARA	LOC. C. PESCI	29/09/2001			DEVOLUZIONE	Valore relazione di stima	0,00	0,00	32.580,00	0,00	0,00	32.580,00	0,00	0,00	0,00	REGIONE	Relazione di Stima 2017 - Potere Edificatorio
2205	Altri Beni Immobili Demaniali	1.2.2.01.02.01.001	Demaniale	IMMOBILE IMPIANTO IRRIGUO	PG	CASTIGLIONE DEL LAGO	Località Camaia	18/12/2012			ACQUISIZIONE	Valore catastale	211.379,42	0,00	52.844,85	211.379,42	0,00	52.844,85	0,00	0,00	0,00	PROVINCIA	Fabbricato realizzato successivamente all'acquisizione del terreno. La data di acquisizione indicata riguarda la data della costituzione.
2206	Altri Beni Immobili Demaniali	1.2.2.01.02.01.001	Demaniale	IMMOBILE IMPIANTO IRRIGUO LAGHETTO	PG	CASTIGLIONE DEL LAGO	Località C.Paterna Vecchia	18/12/2012			ACQUISIZIONE	Valore catastale	714.566,06	0,00	178.641,51	714.566,06	0,00	178.641,51	0,00	0,00	0,00	PROVINCIA	Fabbricato realizzato successivamente all'acquisizione del terreno. La data di acquisizione indicata riguarda la data della costituzione.
2203	Altri Beni Immobili Demaniali	1.2.2.01.02.01.001	Demaniale	IMPIANTO REGIONALE DI STRIBUZIONE ACQUA PER L'AGRICOLTURA	PG	CASTIGLIONE DEL LAGO	Via Roma	21/03/2011			ACQUISIZIONE	Valore catastale	130.821,60	0,00	32.705,40	130.821,60	0,00	32.705,40	0,00	0,00	0,00	REGIONE	Fabbricato realizzato successivamente all'acquisizione del terreno. La data di acquisizione indicata riguarda la data della costituzione.
1994	Infrastrutture Demaniali	1.2.2.01.01.01.001	Demaniale	MAGAZZINO DI POZZUOLO S.S. 454 KM 9+600	PG	CASTIGLIONE DEL LAGO	POZZUOLO	13/11/2009			TRASFERIMENTO A TITOLO GRATUITO	Valore catastale	1.458,24	0,00	364,56	1.458,24	0,00	364,56	0,00	0,00	0,00	PROVINCIA	
2208	Infrastrutture Demaniali	1.2.2.01.01.01.001	Demaniale	PORTI LACUALI CASTIGLIONE DEL LAGO PL6	PG	CASTIGLIONE DEL LAGO	porto lacuale Castiglione del Lago	15/03/1985			TRASFERIMENTO A TITOLO GRATUITO		0,00	0,00	0,00	0,00	0,00	0,00	0,00	0,00	0,00	PROVINCIA	Il valore degli investimenti effettuati dalla Provincia sulle infrastrutture regionali ricadenti all'interno della zona portuale n. 6 (darsene, pontili e opere varie) sono riportati sul fabbricato cod. 2199.
2199	Infrastrutture Demaniali	1.2.2.01.01.01.001	Demaniale	PORTO LACUALE CASTIGLIONE DEL LAGO - PL6	PG	CASTIGLIONE DEL LAGO	porto lacuale Castiglione del Lago	15/03/1985			TRASFERIMENTO A TITOLO GRATUITO		0,00	2.786.670,25	0,00	0,00	2.786.670,25	0,00	0,00	0,00	0,00	PROVINCIA	Il valore delle opere straordinarie riguarda gli investimenti effettuati dalla Provincia sulle infrastrutture regionali ricadenti all'interno della zona portuale n. 6 (darsene, pontili e opere varie).
2209	Altri Beni Immobili Demaniali	1.2.2.01.02.01.001	Demaniale	MAGAZZINO DI CERRETO KM 23+500	PG	CERRETO DI SPOLETO	LOCALITA' PONTE SARGANO	04/12/2009			TRASFERIMENTO A TITOLO GRATUITO	Valore catastale	1.110,14	0,00	277,54	1.110,14	0,00	277,54	0,00	0,00	0,00	REGIONE	
2215	Altri Beni Immobili Demaniali	1.2.2.01.02.01.001	Demaniale	FONTE DIACCIANO	PG	CITTA' DELLA PIEVE	VOCABOLO BASTONE	20/05/2000			ACQUISIZIONE	Valore catastale	27.428,56	0,00	6.857,14	27.428,56	0,00	6.857,14	0,00	0,00	0,00	CONSORZIO BONIFICA	
2023	Infrastrutture Demaniali	1.2.2.01.01.01.001	Demaniale	MAGAZZINO DI LE SELVE SS 220 FIEVAROLA KM 34+120	PG	CITTA' DELLA PIEVE	VOC LE SELVE	04/12/2009			TRASFERIMENTO A TITOLO GRATUITO	Valore catastale	2.089,92	0,00	522,48	2.089,92	0,00	522,48	0,00	0,00	0,00	PROVINCIA	
2216	Altri Beni Immobili Demaniali	1.2.2.01.02.01.001	Demaniale	SALCI - F1	PG	CITTA' DELLA PIEVE	Vocabolo Salci piano T	29/05/1986			ACQUISIZIONE	Valore catastale	84.398,50	0,00	21.099,62	84.398,50	0,00	21.099,62	0,00	0,00	0,00	CONSORZIO BONIFICA	
771	Beni immobili di valore culturale, storico ed artistico n.a.c.	1.2.2.02.10.99.999	Indisponibile	ARZILLANO - F1	PG	CITTA' DI CASTELLO	ARZILLANO	10/07/1975	02/07/2008		TRASFERIMENTO A TITOLO GRATUITO	Valore relazione di stima	0,00	0,00	23.460,00	0,00	0,00	23.460,00	0,00	0,00	0,00	AGENZIA FORESTALE REGIONALE	Relazione di Stima 2017 - Potere Edificatorio
2346	Fabbricati ad uso abitativo di valore culturale, storico ed artistico	1.2.2.02.10.01.001	Indisponibile	AZIENDA AGRARIA MOLINELLO	PG	CITTA' DI CASTELLO	Voc. Molinello	10/07/1975	25/05/2006		TRASFERIMENTO A TITOLO GRATUITO	Valore catastale	52.766,78	0,00	13.191,70	52.766,78	0,00	13.191,70	0,00	0,00	0,00	AGENZIA FORESTALE REGIONALE	
18	Fabbricati ad uso abitativo di valore culturale, storico ed artistico	1.2.2.02.10.01.001	Indisponibile	BOCCA SERIOLA - F1 VILLA	PG	CITTA' DI CASTELLO	BOCCA SERIOLA	10/07/1975	10/02/2016		TRASFERIMENTO A TITOLO GRATUITO	Valore catastale	221.021,47	0,00	55.255,37	221.021,47	0,00	55.255,37	0,00	0,00	0,00	AGENZIA FORESTALE REGIONALE	
691	Fabbricati ad uso abitativo	1.2.2.02.09.01.001	Indisponibile	BOCCA SERIOLA - F2 APPARTAMENTI PER VACANZE	PG	CITTA' DI CASTELLO	BOCCA SERIOLA	10/07/1975			TRASFERIMENTO A TITOLO GRATUITO	Valore catastale	83.607,55	0,00	20.901,89	83.607,55	0,00	20.901,89	0,00	0,00	0,00	AGENZIA FORESTALE REGIONALE	

PATRIMONIO IMMOBILIARE REGIONE UMBRIA
Prospetto Fabbricati al 31/12/2019

Sviluppumbria S.p.A.

Codice identificativo univoco del bene-N (Codice Fabbricato da Sistema	Classificazione secondo il piano dei conti dello Stato Patrimoniale in base al D.lgs.118/2011 (Descrizione)	Classificazione secondo il piano dei conti dello Stato Patrimoniale in base al D.lgs.118/2011 (Codice)	Classificazione ai sensi del codice civile (demaniale,disponibile,indisponibile)	Denominazione	Prov.	Comune	Indirizzo	Data di acquisizione	Data Decreto di Vincolo ai sensi del D.lgs 42/04	Data fine lavori straordinari	Modalità di acquisizione	Criterio di valutazione secondo i principi del D.lgs 118/2011	Valore dell'immobile secondo i principi del D.lgs 118/2011 al 31/12/2019 (euro)	Costi straordinari al 31/12/2019 (euro)	Valore terreno al 31/12/2019 (euro)	Valore dell'immobile secondo i principi del D.lgs 118/2011 al 31/12/2018 (euro)	Costi straordinari al 31/12/2018 (euro)	Valore terreno al 31/12/2018 (euro)	Differenze +/- tra il 2019 e il 2018	Differenze +/- tra il 2019 e il 2018	Differenze +/- tra il 2019 e il 2018	Ente Gestore	Note
1468	Fabbricati ad uso abitativo di valore culturale, storico ed artistico	1.2.2.02.10.01.001	Indisponibile	BOCCA SERIOLA - F3 RIMESSA ATTREZZI	PG	CITTA' DI CASTELLO	BOCCA SERIOLA	10/07/1975	25/06/2019		TRASFERIMENTO A TITOLO GRATUITO	Valore catastale	3.623,42	0,00	905,86	3.623,42	0,00	905,86	0,00	0,00	0,00	AGENZIA FORESTALE REGIONALE	Emesso Decreto di Vincolo Mibact anno 2019
1469	Fabbricati ad uso abitativo	1.2.2.02.09.01.001	Indisponibile	BOCCA SERIOLA - F4 FORNO	PG	CITTA' DI CASTELLO	BOCCA SERIOLA	10/07/1975			TRASFERIMENTO A TITOLO GRATUITO	Valore catastale	2.373,50	0,00	593,38	2.373,50	0,00	593,38	0,00	0,00	0,00	AGENZIA FORESTALE REGIONALE	
903	Beni immobili di valore culturale, storico ed artistico n.a.c.	1.2.2.02.10.99.999	Indisponibile	CA' DEL PASQUI	PG	CITTA' DI CASTELLO	CA' DEL PASQUI	10/07/1975	27/05/2008		TRASFERIMENTO A TITOLO GRATUITO	Valore relazione di stima	0,00	0,00	10.764,00	0,00	0,00	10.764,00	0,00	0,00	0,00	AGENZIA FORESTALE REGIONALE	Relazione di Stima 2017 - Potere Edificatorio
1453	Beni immobili di valore culturale, storico ed artistico n.a.c.	1.2.2.02.10.99.999	Disponibile	CA' FARINO - Unita' Colabente	PG	CITTA' DI CASTELLO	MONTE RUPERTO	10/07/1975	27/05/2008		TRASFERIMENTO A TITOLO GRATUITO	Valore perizia di stima	63.360,00	0,00	15.840,00	63.360,00	0,00	15.840,00	0,00	0,00	0,00	AGENZIA FORESTALE REGIONALE	Perizia di stima e Presa D'Atto D.GR 675/2014
9	Beni immobili n.a.c.	1.2.2.02.09.99.999	Indisponibile	CA' I FORTI - ABITAZIONE RURALE	PG	CITTA' DI CASTELLO	CA' I FORTI	10/07/1975			TRASFERIMENTO A TITOLO GRATUITO	Valore relazione di stima	0,00	0,00	36.308,00	0,00	0,00	36.308,00	0,00	0,00	0,00	AGENZIA FORESTALE REGIONALE	Relazione di Stima 2017 - Potere Edificatorio
13	Fabbricati ad uso abitativo di valore culturale, storico ed artistico	1.2.2.02.10.01.001	Disponibile	CAI FIRENZE I - F1 ABITAZIONE RURALE	PG	CITTA' DI CASTELLO	BOCCA SERRIOLA	28/05/1980	15/10/2014		TRASFERIMENTO A TITOLO GRATUITO	Valore catastale	59.555,33	0,00	14.888,83	59.555,33	0,00	14.888,83	0,00	0,00	0,00	AGENZIA FORESTALE REGIONALE	
471	Beni immobili di valore culturale, storico ed artistico n.a.c.	1.2.2.02.10.99.999	Disponibile	CAI FIRENZE I - F2 ABITAZIONE RURALE	PG	CITTA' DI CASTELLO	BOCCA SERRIOLA	28/05/1980	15/10/2014		TRASFERIMENTO A TITOLO GRATUITO	Valore perizia di stima	6.192,48	0,00	1.548,12	6.192,48	0,00	1.548,12	0,00	0,00	0,00	AGENZIA FORESTALE REGIONALE	Stima con presa d'atto D.G.R. 570 del 23/05/2016
472	Beni immobili di valore culturale, storico ed artistico n.a.c.	1.2.2.02.10.99.999	Disponibile	CAI FIRENZE I - F3 ANNESSO	PG	CITTA' DI CASTELLO	BOCCA SERIOLA	28/05/1980	15/10/2014		TRASFERIMENTO A TITOLO GRATUITO	Valore perizia di stima	1.303,68	0,00	325,92	1.303,68	0,00	325,92	0,00	0,00	0,00	AGENZIA FORESTALE REGIONALE	Stima con presa d'atto D.G.R. 570 del 23/05/2016
473	Beni immobili di valore culturale, storico ed artistico n.a.c.	1.2.2.02.10.99.999	Disponibile	CAI FIRENZE I - F4 ANNESSO	PG	CITTA' DI CASTELLO	BOCCA SERRIOLA	28/05/1980	15/10/2014		TRASFERIMENTO A TITOLO GRATUITO	Valore perizia di stima	2.439,76	0,00	609,94	2.439,76	0,00	609,94	0,00	0,00	0,00	AGENZIA FORESTALE REGIONALE	Stima con presa d'atto D.G.R. 570 del 23/05/2016
772	Fabbricati ad uso abitativo di valore culturale, storico ed artistico	1.2.2.02.10.01.001	Indisponibile	CAI FIRENZE II - ABITAZIONE RURALE	PG	CITTA' DI CASTELLO	CAI FIRENZE	10/07/1975	31/10/2008		TRASFERIMENTO A TITOLO GRATUITO	Valore catastale	21.170,69	0,00	5.292,67	21.170,69	0,00	5.292,67	0,00	0,00	0,00	AGENZIA FORESTALE REGIONALE	
518	Fabbricati rurali	1.2.2.02.09.05.001	Indisponibile	CAICOCCHI - ABITAZIONE RURALE	PG	CITTA' DI CASTELLO	CAICOCCHI	10/07/1975	07/02/2019		TRASFERIMENTO A TITOLO GRATUITO	Valore relazione di stima	0,00	0,00	32.928,00	0,00	0,00	32.928,00	0,00	0,00	0,00	AGENZIA FORESTALE REGIONALE	Relazione di Stima 2017 - Potere Edificatorio - Emesso Decreto di Vincolo Mibact anno 2019
663	Beni immobili di valore culturale, storico ed artistico n.a.c.	1.2.2.02.10.99.999	Indisponibile	CALCINETO - F1 ABITAZIONE RURALE	PG	CITTA' DI CASTELLO	MONTE RUPERTO	10/07/1975	27/05/2008		TRASFERIMENTO A TITOLO GRATUITO	Valore relazione di stima	0,00	0,00	18.876,00	0,00	0,00	18.876,00	0,00	0,00	0,00	AGENZIA FORESTALE REGIONALE	Relazione di Stima 2017 - Potere Edificatorio
853	Beni immobili n.a.c.	1.2.2.02.09.99.999	Indisponibile	CALDESE - ABITAZIONE RURALE	PG	CITTA' DI CASTELLO	CALDESE	28/05/1980			TRASFERIMENTO A TITOLO GRATUITO	Valore relazione di stima	0,00	0,00	29.400,00	0,00	0,00	29.400,00	0,00	0,00	0,00	AGENZIA FORESTALE REGIONALE	Relazione di Stima 2017 - Potere Edificatorio
642	Fabbricati ad uso commerciale	1.2.2.02.09.02.001	Indisponibile	CAMPEGGIO LA MONTESCA F1 - BAR RISTORANTE e RECEPTION	PG	CITTA' DI CASTELLO	MONTESCA	30/03/1982			TRASFERIMENTO A TITOLO GRATUITO	Valore catastale	296.150,40	0,00	74.037,60	296.150,40	0,00	74.037,60	0,00	0,00	0,00	AGENZIA FORESTALE REGIONALE	
643	Fabbricati ad uso commerciale	1.2.2.02.09.02.001	Indisponibile	CAMPEGGIO LA MONTESCA F2 - BAGNI	PG	CITTA' DI CASTELLO	MONTESCA	30/03/1982			TRASFERIMENTO A TITOLO GRATUITO	Valore catastale	47.283,60	0,00	11.820,90	47.283,60	0,00	11.820,90	0,00	0,00	0,00	AGENZIA FORESTALE REGIONALE	
536	Fabbricati ad uso abitativo	1.2.2.02.09.01.001	Indisponibile	CAMPO F1-ABITAZIONE	PG	CITTA' DI CASTELLO	VOCABOLO CAMPO	28/05/1980			TRASFERIMENTO A TITOLO GRATUITO	Valore catastale	246.910,94	0,00	61.727,74	246.910,94	0,00	61.727,74	0,00	0,00	0,00	AGENZIA FORESTALE REGIONALE	
1964	Fabbricati ad uso abitativo	1.2.2.02.09.01.001	Indisponibile	CAMPO F2 -STALLA FIENILE	PG	CITTA' DI CASTELLO	VOCABOLO CAMPO	28/05/1980			TRASFERIMENTO A TITOLO GRATUITO	Valore catastale	273.000,00	0,00	68.250,00	273.000,00	0,00	68.250,00	0,00	0,00	0,00	AGENZIA FORESTALE REGIONALE	
2309	Infrastrutture idrauliche	1.2.2.02.09.10.001	Indisponibile	CAMPO LUNGO - DEPOSITO ACQUA	PG	CITTA' DI CASTELLO	Campo Lungo	28/05/1980			TRASFERIMENTO A TITOLO GRATUITO	Valore catastale	25.391,44	0,00	6.347,86	25.391,44	0,00	6.347,86	0,00	0,00	0,00	AGENZIA FORESTALE REGIONALE	
937	Fabbricati rurali	1.2.2.02.09.05.001	Indisponibile	CANNETO - F1 ABITAZIONE RURALE	PG	CITTA' DI CASTELLO	M.MAGGIORE	28/05/1980			TRASFERIMENTO A TITOLO GRATUITO	Valore catastale	156.296,78	0,00	39.074,20	156.296,78	0,00	39.074,20	0,00	0,00	0,00	AGENZIA FORESTALE REGIONALE	
688	Fabbricati rurali	1.2.2.02.09.05.001	Indisponibile	CANNETO - F4 STALLA	PG	CITTA' DI CASTELLO	M.MAGGIORE	28/05/1980			TRASFERIMENTO A TITOLO GRATUITO	Valore catastale	372.262,80	0,00	93.065,70	372.262,80	0,00	93.065,70	0,00	0,00	0,00	AGENZIA FORESTALE REGIONALE	
1444	Beni immobili n.a.c.	1.2.2.02.09.99.999	Indisponibile	CANOCCHIA - F1 ABITAZIONE RURALE	PG	CITTA' DI CASTELLO	CANDEGGIO	10/07/1975			TRASFERIMENTO A TITOLO GRATUITO	Valore relazione di stima	0,00	0,00	6.912,00	0,00	0,00	6.912,00	0,00	0,00	0,00	AGENZIA FORESTALE REGIONALE	Relazione di Stima 2017 - Potere Edificatorio

PATRIMONIO IMMOBILIARE REGIONE UMBRIA
Prospetto Fabbricati al 31/12/2019

Sviluppumbria S.p.A.

Codice identificativo univoco del bene-N (Codice Fabbricato da Sistema	Classificazione secondo il piano dei conti dello Stato Patrimoniale in base al D.lgs.118/2011 (Descrizione)	Classificazione secondo il piano dei conti dello Stato Patrimoniale in base al D.lgs.118/2011 (Codice)	Classificazione ai sensi del codice civile (demaniale,disponibile,indisponibile)	Denominazione	Prov.	Comune	Indirizzo	Data di acquisizione	Data Decreto di Vincolo ai sensi del D.lgs 42/04	Data fine lavori straordinari	Modalità di acquisizione	Criterio di valutazione secondo i principi del D.lgs 118/2011	Valore dell'immobile secondo i principi del D.lgs 118/2011 al 31/12/2019 (euro)	Costi straordinari al 31/12/2019 (euro)	Valore terreno al 31/12/2019 (euro)	Valore dell'immobile secondo i principi del D.lgs 118/2011 al 31/12/2018 (euro)	Costi straordinari al 31/12/2018 (euro)	Valore terreno al 31/12/2018 (euro)	Differenze +/- tra il 2019 e il 2018	Differenze +/- tra il 2019 e il 2018	Differenze +/- tra il 2019 e il 2018	Ente Gestore	Note
1445	Beni immobili n.a.c.	1.2.2.02.09.99.999	Indisponibile	CANDOCHIA - F2 ANNESSO	PG	CITTA' DI CASTELLO	CANDEGGIO	28/05/1980			TRASFERIMENTO A TITOLO GRATUITO	Valore relazione di stima	0,00	0,00	5.076,00	0,00	0,00	5.076,00	0,00	0,00	0,00	AGENZIA FORESTALE REGIONALE	Relazione di Stima 2017 - Potere Edificatorio
507	Beni immobili di valore culturale, storico ed artistico n.a.c.	1.2.2.02.10.99.999	Disponibile	CAPANNE DI MONTE MAGGIORE - F1	PG	CITTA' DI CASTELLO	MONTE MAGGIORE	28/05/1980	01/04/2008		TRASFERIMENTO A TITOLO GRATUITO	Valore perizia di stima	65.824,00	0,00	16.456,00	65.824,00	0,00	16.456,00	0,00	0,00	0,00	AGENZIA FORESTALE REGIONALE	Perizia di stima e Presa D'Atto D.GR 675/2014.
508	Beni immobili di valore culturale, storico ed artistico n.a.c.	1.2.2.02.10.99.999	Disponibile	CAPANNE DI MONTE MAGGIORE - F2 Annesso Unito/ Collabente	PG	CITTA' DI CASTELLO	MONTE MAGGIORE	10/07/1975	01/04/2008		TRASFERIMENTO A TITOLO GRATUITO	Valore perizia di stima	5.760,00	0,00	1.440,00	5.760,00	0,00	1.440,00	0,00	0,00	0,00	AGENZIA FORESTALE REGIONALE	Perizia di stima e Presa D'Atto D.GR 675/2014.
931	Beni immobili n.a.c.	1.2.2.02.09.99.999	Indisponibile	CAPRIANO I, e II - F1 - F2 ABITAZIONE RURALE (RUDERE)	PG	CITTA' DI CASTELLO	CAPRIANO	10/07/1975			TRASFERIMENTO A TITOLO GRATUITO	Valore relazione di stima	0,00	0,00	30.969,00	0,00	0,00	30.969,00	0,00	0,00	0,00	AGENZIA FORESTALE REGIONALE	Relazione di Stima 2017 - Potere Edificatorio
589	Fabbricati ad uso abitativo di valore culturale, storico ed artistico	1.2.2.02.10.01.001	Disponibile	CAPUZZA - F1 ABITAZIONE RURALE	PG	CITTA' DI CASTELLO	CAPUZZA	10/07/1975	28/05/2008		TRASFERIMENTO A TITOLO GRATUITO	Valore catastale	59.693,76	0,00	14.923,44	59.693,76	0,00	14.923,44	0,00	0,00	0,00	AGENZIA FORESTALE REGIONALE	
590	Beni immobili di valore culturale, storico ed artistico n.a.c.	1.2.2.02.10.99.999	Disponibile	CAPUZZA - F2 ABITAZIONE RURALE	PG	CITTA' DI CASTELLO	CAPUZZA	10/07/1975	28/05/2008		TRASFERIMENTO A TITOLO GRATUITO	Valore perizia di stima	93.120,00	0,00	6.184,00	93.120,00	0,00	6.184,00	0,00	0,00	0,00	AGENZIA FORESTALE REGIONALE	Stima con presa d'atto D.G.R. 570 del 23/05/2016
611	Beni immobili n.a.c.	1.2.2.02.09.99.999	Indisponibile	CAROTOLI - F1	PG	CITTA' DI CASTELLO	BOCCA SERIOLA	10/07/1975			TRASFERIMENTO A TITOLO GRATUITO	Valore relazione di stima	0,00	0,00	943,00	0,00	0,00	943,00	0,00	0,00	0,00	AGENZIA FORESTALE REGIONALE	Relazione di Stima 2017 - Potere Edificatorio
6	Beni immobili di valore culturale, storico ed artistico n.a.c.	1.2.2.02.10.99.999	Indisponibile	CASA NUOVA - F1 ABITAZIONE RURALE	PG	CITTA' DI CASTELLO	MONTE MAGGIORE	10/07/1975	26/07/2006		TRASFERIMENTO A TITOLO GRATUITO	Valore relazione di stima	0,00	0,00	71.920,00	0,00	0,00	71.920,00	0,00	0,00	0,00	AGENZIA FORESTALE REGIONALE	Relazione di Stima 2017 - Potere Edificatorio
383	Beni immobili n.a.c.	1.2.2.02.09.99.999	Indisponibile	CASA NUOVA - F2	PG	CITTA' DI CASTELLO	MONTE MAGGIORE	28/05/1980			TRASFERIMENTO A TITOLO GRATUITO	Valore relazione di stima	0,00	0,00	3.410,00	0,00	0,00	3.410,00	0,00	0,00	0,00	AGENZIA FORESTALE REGIONALE	Relazione di Stima 2017 - Potere Edificatorio
498	Beni immobili n.a.c.	1.2.2.02.09.99.999	Indisponibile	CASA SERRA - F1 EX ABITAZIONE RURALE	PG	CITTA' DI CASTELLO	CANDEGGIO	28/05/1980			TRASFERIMENTO A TITOLO GRATUITO		0,00	0,00	0,00	0,00	0,00	0,00	0,00	0,00	0,00	AGENZIA FORESTALE REGIONALE	Fabbricato non più presente in loco-in corso regolarizzazione catastale
5	Beni immobili n.a.c.	1.2.2.02.09.99.999	Indisponibile	CASA SERRA - F2 EX ANNESSO	PG	CITTA' DI CASTELLO	CANDEGGIO	28/05/1980			TRASFERIMENTO A TITOLO GRATUITO		0,00	0,00	0,00	0,00	0,00	0,00	0,00	0,00	0,00	AGENZIA FORESTALE REGIONALE	Fabbricato non più presente in loco-in corso regolarizzazione catastale
664	Fabbricati ad uso abitativo	1.2.2.02.09.01.001	Indisponibile	CASELLA DEL VESCOVO - F1 ABITAZIONE RURALE	PG	CITTA' DI CASTELLO	CASELLA DEL VESCOVO	28/05/1980			TRASFERIMENTO A TITOLO GRATUITO	Valore catastale	125.809,15	0,00	31.452,29	125.809,15	0,00	31.452,29	0,00	0,00	0,00	AGENZIA FORESTALE REGIONALE	
665	Fabbricati rurali	1.2.2.02.09.05.001	Indisponibile	CASELLA DEL VESCOVO - F2 ANNESSI	PG	CITTA' DI CASTELLO	CASELLA DEL VESCOVO	28/05/1980			TRASFERIMENTO A TITOLO GRATUITO	Valore catastale	156.046,80	0,00	39.011,70	156.046,80	0,00	39.011,70	0,00	0,00	0,00	AGENZIA FORESTALE REGIONALE	
666	Fabbricati rurali	1.2.2.02.09.05.001	Indisponibile	CASELLA DEL VESCOVO - F3 OVILE	PG	CITTA' DI CASTELLO	CASELLA DEL VESCOVO	28/05/1980			TRASFERIMENTO A TITOLO GRATUITO	Valore catastale	47.611,20	0,00	11.902,80	47.611,20	0,00	11.902,80	0,00	0,00	0,00	AGENZIA FORESTALE REGIONALE	
934	Fabbricati rurali	1.2.2.02.09.05.001	Indisponibile	CASELLA DEL VESCOVO - F4 FIENILE	PG	CITTA' DI CASTELLO	CASELLA DEL VESCOVO	28/05/1980			TRASFERIMENTO A TITOLO GRATUITO	Valore catastale	32.374,27	0,00	8.093,57	32.374,27	0,00	8.093,57	0,00	0,00	0,00	AGENZIA FORESTALE REGIONALE	
668	Fabbricati rurali	1.2.2.02.09.05.001	Indisponibile	CASELLA DEL VESCOVO - F5 FIENILE	PG	CITTA' DI CASTELLO	CASELLA DEL VESCOVO	28/05/1980			TRASFERIMENTO A TITOLO GRATUITO	Valore catastale	73.805,76	0,00	18.451,44	73.805,76	0,00	18.451,44	0,00	0,00	0,00	AGENZIA FORESTALE REGIONALE	
2222	Altri Beni Immobili Demaniali	1.2.2.01.02.01.001	Demaniale	CASELLO FERROVIARIO KM 24+523	PG	CITTA' DI CASTELLO	FRAZ. GRATICOLE KM 24+523	24/07/2007	03/04/2014		TRASFERIMENTO A TITOLO GRATUITO	Valore catastale	46.245,66	0,00	11.561,41	46.245,66	0,00	11.561,41	0,00	0,00	0,00	UMBRIA TPL E MOBILITA' S.p.A.	
1553	Altri Beni Immobili Demaniali	1.2.2.01.02.01.001	Demaniale	CASELLO FERROVIARIO KM 26+248 - ABITAZIONE	PG	CITTA' DI CASTELLO	REGNANO	24/07/2007	07/10/2014		TRASFERIMENTO A TITOLO GRATUITO	Valore catastale	37.785,93	0,00	9.446,48	37.785,93	0,00	9.446,48	0,00	0,00	0,00	UMBRIA TPL E MOBILITA' S.p.A.	
2232	Altri Beni Immobili Demaniali	1.2.2.01.02.01.001	Demaniale	CASELLO LOC. GRAVAELLE KM. 20+623	PG	CITTA' DI CASTELLO	Frazione Garavelle	24/07/2007			TRASFERIMENTO A TITOLO GRATUITO	Valore catastale	34.402,37	0,00	8.600,59	34.402,37	0,00	8.600,59	0,00	0,00	0,00	UMBRIA TPL E MOBILITA' S.p.A.	
2235	Altri Beni Immobili Demaniali	1.2.2.01.02.01.001	Demaniale	CASELLO LOC. LUCARI KM. 17+758	PG	CITTA' DI CASTELLO	VOCABOLO LUCARI	24/07/2007	10/07/2009		TRASFERIMENTO A TITOLO GRATUITO	Valore catastale	29.326,75	0,00	7.331,69	29.326,75	0,00	7.331,69	0,00	0,00	0,00	UMBRIA TPL E MOBILITA' S.p.A.	
2233	Altri Beni Immobili Demaniali	1.2.2.01.02.01.001	Demaniale	CASELLO LOC. S. SECONDO KM 22+032	PG	CITTA' DI CASTELLO	FRAZIONE SAN SECONDO	24/07/2007	29/10/2015		TRASFERIMENTO A TITOLO GRATUITO	Valore catastale	41.170,04	0,00	10.292,51	41.170,04	0,00	10.292,51	0,00	0,00	0,00	UMBRIA TPL E MOBILITA' S.p.A.	

PATRIMONIO IMMOBILIARE REGIONE UMBRIA
Prospetto Fabbricati al 31/12/2019

Sviluppumbria S.p.A.

Codice identificativo univoco del bene-N (Codice Fabbricato da Sistema	Classificazione secondo il piano dei conti dello Stato Patrimoniale in base al D.lgs.118/2011 (Descrizione)	Classificazione secondo il piano dei conti dello Stato Patrimoniale in base al D.lgs.118/2011 (Codice)	Classificazione ai sensi del codice civile (demaniale,disponibile,indisponibile)	Denominazione	Prov.	Comune	Indirizzo	Data di acquisizione	Data Decreto di Vincolo ai sensi del D.lgs 42/04	Data fine lavori straordinari	Modalità di acquisizione	Criterio di valutazione secondo i principi del D.lgs 118/2011	Valore dell'immobile secondo i principi del D.lgs 118/2011 al 31/12/2019 (euro)	Costi straordinari al 31/12/2019 (euro)	Valore terreno al 31/12/2019 (euro)	Valore dell'immobile secondo i principi del D.lgs 118/2011 al 31/12/2018 (euro)	Costi straordinari al 31/12/2018 (euro)	Valore terreno al 31/12/2018 (euro)	Differenze +/- tra il 2019 e il 2018	Differenze +/- tra il 2019 e il 2018	Differenze +/- tra il 2019 e il 2018	Ente Gestore	Note
2237	Altri Beni Immobili Demaniali	1.2.2.01.02.01.001	Demaniale	CC di Fraccano S.S. 257 Apecchiese KM. 14+400	PG	CITTA' DI CASTELLO	Fraccano	13/11/2009			TRASFERIMENTO A TITOLO GRATUITO	Valore relazione di stima	96.000,00	0,00	24.000,00	96.000,00	0,00	24.000,00	0,00	0,00	0,00	PROVINCIA	Relazione di Stima anno 2017
2236	Altri Beni Immobili Demaniali	1.2.2.01.02.01.001	Demaniale	Centro di Raccolta RIO SECCO S.S. 221 km 13+800	PG	CITTA' DI CASTELLO	Frazione Rio Secco,Strada Statale 221	13/11/2009			TRASFERIMENTO A TITOLO GRATUITO	Valore catastale	78.212,74	0,00	19.553,18	78.212,74	0,00	19.553,18	0,00	0,00	0,00	REGIONE	
524	Fabbricati rurali	1.2.2.02.09.05.001	Indisponibile	CERRETO - ABITAZIONE RURALE (RUDERE)	PG	CITTA' DI CASTELLO	CERRETO	28/05/1980			TRASFERIMENTO A TITOLO GRATUITO	Valore relazione di stima	0,00	0,00	18.600,00	0,00	0,00	18.600,00	0,00	0,00	0,00	AGENZIA FORESTALE REGIONALE	Relazione di Stima 2017 - Potere Edificatorio
348	Beni immobili di valore culturale, storico ed artistico n.a.c.	1.2.2.02.10.99.999	Indisponibile	CHIGRIGNI - P1	PG	CITTA' DI CASTELLO	CHIGRIGNI	10/07/1975	12/11/2008		TRASFERIMENTO A TITOLO GRATUITO	Valore relazione di stima	0,00	0,00	24.192,00	0,00	0,00	24.192,00	0,00	0,00	0,00	AGENZIA FORESTALE REGIONALE	Relazione di Stima 2017 - Potere Edificatorio
902	Beni immobili di valore culturale, storico ed artistico n.a.c.	1.2.2.02.10.99.999	Indisponibile	CHIGRIGNI - P2 FIENILE	PG	CITTA' DI CASTELLO	CHIGRIGNI	10/07/1975	12/11/2008		TRASFERIMENTO A TITOLO GRATUITO	Valore relazione di stima	0,00	0,00	2.940,00	0,00	0,00	2.940,00	0,00	0,00	0,00	AGENZIA FORESTALE REGIONALE	Relazione di Stima 2017 - Potere Edificatorio
8	Beni immobili n.a.c.	1.2.2.02.09.99.999	Indisponibile	CHIUSURE - ABITAZIONE RURALE	PG	CITTA' DI CASTELLO	CHIUSURE	28/05/1980			TRASFERIMENTO A TITOLO GRATUITO	Valore relazione di stima	0,00	0,00	25.872,00	0,00	0,00	25.872,00	0,00	0,00	0,00	AGENZIA FORESTALE REGIONALE	Relazione di Stima 2017 - Potere Edificatorio
578	Beni immobili di valore culturale, storico ed artistico n.a.c.	1.2.2.02.10.99.999	Disponibile	COACRI - P1 ABITAZIONE RURALE	PG	CITTA' DI CASTELLO	VOCABOLO COACRI	28/05/1980	20/02/2008		TRASFERIMENTO A TITOLO GRATUITO	Valore perizia di stima	132.947,50	0,00	8.170,52	132.947,50	0,00	8.170,52	0,00	0,00	0,00	AGENZIA FORESTALE REGIONALE	Perizia di stima del 2016 con presa d' atto DGR n. 570 del 23/05/2016
582	Fabbricati ad uso abitativo di valore culturale, storico ed artistico	1.2.2.02.10.01.001	Disponibile	COACRI - P2 ABITAZIONE RURALE	PG	CITTA' DI CASTELLO	COACRI	28/05/1980	14/02/2008		TRASFERIMENTO A TITOLO GRATUITO	Valore catastale	34.984,32	0,00	8.746,08	34.984,32	0,00	8.746,08	0,00	0,00	0,00	AGENZIA FORESTALE REGIONALE	
585	Fabbricati ad uso abitativo di valore culturale, storico ed artistico	1.2.2.02.10.01.001	Disponibile	COACRI - P3 ABITAZIONE RURALE	PG	CITTA' DI CASTELLO	COACRI	28/05/1980	14/02/2008		TRASFERIMENTO A TITOLO GRATUITO	Valore catastale	46.644,86	0,00	11.661,22	46.644,86	0,00	11.661,22	0,00	0,00	0,00	AGENZIA FORESTALE REGIONALE	
586	Fabbricati ad uso abitativo di valore culturale, storico ed artistico	1.2.2.02.10.01.001	Disponibile	COACRI - P4 ABITAZIONE RURALE	PG	CITTA' DI CASTELLO	COACRI	28/05/1980	14/02/2008		TRASFERIMENTO A TITOLO GRATUITO	Valore catastale	29.152,70	0,00	7.288,18	29.152,70	0,00	7.288,18	0,00	0,00	0,00	AGENZIA FORESTALE REGIONALE	
587	Fabbricati ad uso abitativo di valore culturale, storico ed artistico	1.2.2.02.10.01.001	Disponibile	COACRI - P5 ABITAZIONE RURALE	PG	CITTA' DI CASTELLO	COACRI	10/07/1975	14/02/2008		TRASFERIMENTO A TITOLO GRATUITO	Valore catastale	39.979,97	0,00	9.994,99	39.979,97	0,00	9.994,99	0,00	0,00	0,00	AGENZIA FORESTALE REGIONALE	
1475	Beni immobili n.a.c.	1.2.2.02.09.99.999	Indisponibile	COL DI COACRI - P5	PG	CITTA' DI CASTELLO	BOCCA SERIOLA	10/07/1975			TRASFERIMENTO A TITOLO GRATUITO	Valore relazione di stima	0,00	0,00	3.312,00	0,00	0,00	3.312,00	0,00	0,00	0,00	AGENZIA FORESTALE REGIONALE	Relazione di Stima 2017 - Potere Edificatorio
637	Beni immobili n.a.c.	1.2.2.02.09.99.999	Indisponibile	COLCELLO - F1 FABBRICATO RURALE	PG	CITTA' DI CASTELLO	COLCELLO	10/07/1975			TRASFERIMENTO A TITOLO GRATUITO	Valore relazione di stima	0,00	0,00	39.480,00	0,00	0,00	39.480,00	0,00	0,00	0,00	AGENZIA FORESTALE REGIONALE	Relazione di Stima 2017 - Potere Edificatorio
770	Beni immobili n.a.c.	1.2.2.02.09.99.999	Indisponibile	COLDIGIANELLO - P1 ABITAZIONE RURALE (RUDERE)	PG	CITTA' DI CASTELLO	COLDIGIANELLO	10/07/1975			TRASFERIMENTO A TITOLO GRATUITO	Valore relazione di stima	0,00	0,00	33.990,00	0,00	0,00	33.990,00	0,00	0,00	0,00	AGENZIA FORESTALE REGIONALE	Relazione di Stima 2017 - Potere Edificatorio
605	Beni immobili n.a.c.	1.2.2.02.09.99.999	Indisponibile	COLDIGIANELLO - F2 ESSICCATOIO - FIENILE (RUDERE)	PG	CITTA' DI CASTELLO	COLDIGIANELLO	10/07/1975			TRASFERIMENTO A TITOLO GRATUITO	Valore relazione di stima	0,00	0,00	10.230,00	0,00	0,00	10.230,00	0,00	0,00	0,00	AGENZIA FORESTALE REGIONALE	Relazione di Stima 2017 - Potere Edificatorio
513	Beni immobili di valore culturale, storico ed artistico n.a.c.	1.2.2.02.10.99.999	Indisponibile	COLDIGIANO - F1 ABITAZIONE RURALE	PG	CITTA' DI CASTELLO	COLDIGIANO	10/07/1975	25/06/2019		TRASFERIMENTO A TITOLO GRATUITO	Valore relazione di stima	0,00	0,00	57.684,00	0,00	0,00	57.684,00	0,00	0,00	0,00	AGENZIA FORESTALE REGIONALE	Relazione di Stima 2017 - Potere Edificatorio - Emesso Decreto di Vincolo Mibact anno 2019
512	Beni immobili n.a.c.	1.2.2.02.09.99.999	Indisponibile	COLLE DELLA PALMA - ABITAZIONE RURALE	PG	CITTA' DI CASTELLO	CANDEGGIO	28/05/1980			TRASFERIMENTO A TITOLO GRATUITO	Valore relazione di stima	0,00	0,00	47.730,00	0,00	0,00	47.730,00	0,00	0,00	0,00	AGENZIA FORESTALE REGIONALE	Relazione di Stima 2017 - Potere Edificatorio
930	Beni immobili n.a.c.	1.2.2.02.09.99.999	Indisponibile	COLLE DI OCULO - ABITAZIONE RURALE (RUDERE)	PG	CITTA' DI CASTELLO	CANDEGGIO	10/07/1975			TRASFERIMENTO A TITOLO GRATUITO	Valore relazione di stima	0,00	0,00	40.890,00	0,00	0,00	40.890,00	0,00	0,00	0,00	AGENZIA FORESTALE REGIONALE	Relazione di Stima 2017 - Potere Edificatorio
636	Fabbricati ad uso strumentale di valore culturale, storico ed artistico	1.2.2.02.10.09.001	Disponibile	EDIFICIO VIA MARCONI	PG	CITTA' DI CASTELLO	CITTA' DI CASTELLO	30/03/1982	10/11/2015		TRASFERIMENTO A TITOLO GRATUITO	Valore catastale	172.788,17	0,00	43.197,04	172.788,17	0,00	43.197,04	0,00	0,00	0,00	REGIONE	
654	Fabbricati ad uso strumentale	1.2.2.02.09.19.001	Indisponibile	EDIFICIO VIA PINCHI'TORZI - UFFICI	PG	CITTA' DI CASTELLO	CITTA DI CASTELLO - CENTRO	30/03/1982			TRASFERIMENTO A TITOLO GRATUITO	Valore catastale	141.100,68	0,00	35.275,17	141.100,68	0,00	35.275,17	0,00	0,00	0,00	REGIONE	
2052	Beni immobili di valore culturale, storico ed artistico n.a.c.	1.2.2.02.10.99.999	Indisponibile	EX OSPEDALE CITTA' DI CASTELLO	PG	CITTA' DI CASTELLO	VIA LARGO MONSIGNORE MUZZI	12/07/2006	05/06/2008		DEVOLUZIONE	Valore catastale	13.241.797,63	0,00	3.310.449,41	13.241.797,63	0,00	3.310.449,41	0,00	0,00	0,00	REGIONE	

PATRIMONIO IMMOBILIARE REGIONE UMBRIA
Prospetto Fabbricati al 31/12/2019

Sviluppumbria S.p.A.

Codice identificativo univoco del bene-N (Codice Fabbricato da Sistema	Classificazione secondo il piano dei conti dello Stato Patrimoniale in base al D.lgs.118/2011 (Descrizione)	Classificazione secondo il piano dei conti dello Stato Patrimoniale in base al D.lgs.118/2011 (Codice)	Classificazione ai sensi del codice civile (demaniale,disponibile,indisponibile)	Denominazione	Prov.	Comune	Indirizzo	Data di acquisizione	Data Decreto di Vincolo ai sensi del D.lgs 42/04	Data fine lavori straordinari	Modalità di acquisizione	Criterio di valutazione secondo i principi del D.lgs 118/2011	Valore dell'immobile secondo i principi del D.lgs 118/2011 al 31/12/2019 (euro)	Costi straordinari al 31/12/2019 (euro)	Valore terreno al 31/12/2019 (euro)	Valore dell'immobile secondo i principi del D.lgs 118/2011 al 31/12/2018 (euro)	Costi straordinari al 31/12/2018 (euro)	Valore terreno al 31/12/2018 (euro)	Differenze +/- tra il 2019 e il 2018	Differenze +/- tra il 2019 e il 2018	Differenze +/- tra il 2019 e il 2018	Ente Gestore	Note
671	Fabbricati ad uso abitativo	1.2.2.02.09.01.001	Indisponibile	FATTORIA MONTE MAGGIORE - F1 ABITAZIONE RURALE	PG	CITTA' DI CASTELLO	MONTE MAGGIORE	10/07/1975			TRASFERIMENTO A TITOLO GRATUITO	Valore catastale	84.792,96	0,00	21.198,24	84.792,96	0,00	21.198,24	0,00	0,00	0,00	AGENZIA FORESTALE REGIONALE	Variazione catastale anno 2018
672	Fabbricati ad uso abitativo	1.2.2.02.09.01.001	Indisponibile	FATTORIA MONTE MAGGIORE - F2 ABITAZIONE	PG	CITTA' DI CASTELLO	MONTE MAGGIORE	10/07/1975			TRASFERIMENTO A TITOLO GRATUITO	Valore catastale	40.141,25	0,00	10.035,31	40.141,25	0,00	10.035,31	0,00	0,00	0,00	AGENZIA FORESTALE REGIONALE	
675	Fabbricati rurali	1.2.2.02.09.05.001	Indisponibile	FATTORIA MONTE MAGGIORE - F3 MAGAZZINO	PG	CITTA' DI CASTELLO	MONTE MAGGIORE	10/07/1975			TRASFERIMENTO A TITOLO GRATUITO	Valore catastale	19.782,34	0,00	4.945,58	19.782,34	0,00	4.945,58	0,00	0,00	0,00	AGENZIA FORESTALE REGIONALE	
632	Beni immobili di valore culturale, storico ed artistico n.a.c.	1.2.2.02.10.99.999	Indisponibile	FLAMIA F1	PG	CITTA' DI CASTELLO	FLAMIA	10/07/1975	05/06/2008		TRASFERIMENTO A TITOLO GRATUITO	Valore relazione di stima	0,00	0,00	31.640,00	0,00	0,00	31.640,00	0,00	0,00	0,00	AGENZIA FORESTALE REGIONALE	Relazione di Stima 2017 - Potere Edificatorio
351	Beni immobili di valore culturale, storico ed artistico n.a.c.	1.2.2.02.10.99.999	Disponibile	GELSI - F1 ABITAZIONE	PG	CITTA' DI CASTELLO	GELSI	28/05/1980	22/01/2008		TRASFERIMENTO A TITOLO GRATUITO	Valore perizia di stima	105.360,00	0,00	26.340,00	105.360,00	0,00	26.340,00	0,00	0,00	0,00	AGENZIA FORESTALE REGIONALE	Perizia di stima con presa d'atto D.R.G. 1635 del 29/12/2015.
445	Fabbricati rurali	1.2.2.02.09.05.001	Disponibile	GELSI - F2 ESSICCATOIO	PG	CITTA' DI CASTELLO	GELSI	28/05/1980			TRASFERIMENTO A TITOLO GRATUITO	Valore perizia di stima	10.880,00	0,00	2.720,00	10.880,00	0,00	2.720,00	0,00	0,00	0,00	AGENZIA FORESTALE REGIONALE	Perizia di stima con presa d'atto D.R.G. 1635 del 29/12/2015.
745	Beni immobili di valore culturale, storico ed artistico n.a.c.	1.2.2.02.10.99.999	Indisponibile	I MONTI - F1 ABITAZIONE RURALE	PG	CITTA' DI CASTELLO	I MONTI	10/07/1975	15/02/2019		TRASFERIMENTO A TITOLO GRATUITO	Valore relazione di stima	0,00	0,00	37.990,00	0,00	0,00	37.990,00	0,00	0,00	0,00	AGENZIA FORESTALE REGIONALE	Relazione di Stima 2017 - Potere Edificatorio - Emesso Decreto di Vincolo Mibact anno 2019
349	Beni immobili di valore culturale, storico ed artistico n.a.c.	1.2.2.02.10.99.999	Indisponibile	IL MOLINO - ABITAZIONE RURALE	PG	CITTA' DI CASTELLO	IL MOLINO	10/07/1975	15/02/2019		TRASFERIMENTO A TITOLO GRATUITO	Valore relazione di stima	0,00	0,00	13.445,00	0,00	0,00	13.445,00	0,00	0,00	0,00	AGENZIA FORESTALE REGIONALE	Relazione di Stima 2017 - Potere Edificatorio - Emesso Decreto di Vincolo Mibact anno 2019
10	Beni immobili di valore culturale, storico ed artistico n.a.c.	1.2.2.02.10.99.999	Indisponibile	IL TOPPO - F1 ABITAZIONE RURALE	PG	CITTA' DI CASTELLO	IL TOPPO	10/07/1975	05/06/2008		TRASFERIMENTO A TITOLO GRATUITO	Valore relazione di stima	0,00	0,00	30.240,00	0,00	0,00	30.240,00	0,00	0,00	0,00	AGENZIA FORESTALE REGIONALE	Relazione di Stima 2017 - Potere Edificatorio
514	Beni immobili n.a.c.	1.2.2.02.09.99.999	Indisponibile	IL TOPPO - F2 ANNESSO	PG	CITTA' DI CASTELLO	IL TOPPO	10/07/1975			TRASFERIMENTO A TITOLO GRATUITO	Valore relazione di stima	0,00	0,00	3.360,00	0,00	0,00	3.360,00	0,00	0,00	0,00	AGENZIA FORESTALE REGIONALE	Relazione di Stima 2017 - Potere Edificatorio
2324	Infrastrutture telematiche	1.2.2.02.09.09.001	Indisponibile	IMMOBILE A SERVIZIO DEI RIPETITORI	PG	CITTA' DI CASTELLO	Montesca	30/03/1982			TRASFERIMENTO A TITOLO GRATUITO	Valore catastale	0,00	0,00	0,00	0,00	0,00	0,00	0,00	0,00	0,00	AGENZIA FORESTALE REGIONALE	Aggiornamento Classificazione anno 2019 - Passato a Beni immobili n.a.c.
2324	Beni immobili n.a.c.	1.2.2.02.09.99.999	Indisponibile	IMMOBILE A SERVIZIO DEL COMPENDIO DENOMINATO MONTESCA - GHIACCIAIA	PG	CITTA' DI CASTELLO	Montesca	30/03/1982			TRASFERIMENTO A TITOLO GRATUITO	Valore catastale	0,00	0,00	0,00	874,94	0,00	218,74	-874,94	0,00	-218,74	AGENZIA FORESTALE REGIONALE	Aggiornamento Classificazione anno 2019 - Passato a Beni di valore storico artistico n.a.c. - Variata la denominazione
2324	Beni immobili di valore culturale, storico ed artistico n.a.c.	1.2.2.02.10.99.999	Indisponibile	IMMOBILE A SERVIZIO DEL COMPENDIO DENOMINATO MONTESCA - GHIACCIAIA	PG	CITTA' DI CASTELLO	Montesca	30/03/1982	17/04/2019		TRASFERIMENTO A TITOLO GRATUITO	Valore catastale	874,94	0,00	218,74	0,00	0,00	0,00	874,94	0,00	218,74	AGENZIA FORESTALE REGIONALE	Emesso Decreto di Vincolo Mibact anno 2019
7	Beni immobili n.a.c.	1.2.2.02.09.99.999	Indisponibile	LA CASINA - ABITAZIONE RURALE	PG	CITTA' DI CASTELLO	CANDEGGIO	28/05/1980			TRASFERIMENTO A TITOLO GRATUITO	Valore relazione di stima	0,00	0,00	37.620,00	0,00	0,00	37.620,00	0,00	0,00	0,00	AGENZIA FORESTALE REGIONALE	Relazione di Stima 2017 - Potere Edificatorio
2329	Infrastrutture telematiche	1.2.2.02.09.09.001	Indisponibile	La Montesca - Deposito	PG	CITTA' DI CASTELLO	Vocabolo Uppiano	30/03/1982			TRASFERIMENTO A TITOLO GRATUITO	Valore catastale	624,96	0,00	156,24	624,96	0,00	156,24	0,00	0,00	0,00	AGENZIA FORESTALE REGIONALE	
619	Fabbricati ad uso strumentale	1.2.2.02.09.19.001	Indisponibile	LA MONTESCA - F1 VILLA	PG	CITTA' DI CASTELLO	LA MONTESCA	30/03/1982			TRASFERIMENTO A TITOLO GRATUITO	Valore catastale	501.065,38	0,00	125.266,34	501.065,38	0,00	125.266,34	0,00	0,00	0,00	REGIONE	
656	Fabbricati ad uso strumentale	1.2.2.02.09.19.001	Indisponibile	LA MONTESCA - F2 EX CASA CUSTODE	PG	CITTA' DI CASTELLO	LA MONTESCA	30/03/1982			TRASFERIMENTO A TITOLO GRATUITO	Valore catastale	323.415,29	0,00	80.853,82	323.415,29	0,00	80.853,82	0,00	0,00	0,00	REGIONE	
657	Fabbricati ad uso scolastico di valore culturale, storico ed artistico	1.2.2.02.10.03.001	Indisponibile	LA MONTESCA - F3 EX LIMONAIA	PG	CITTA' DI CASTELLO	LA MONTESCA	30/03/1982	17/04/2019		TRASFERIMENTO A TITOLO GRATUITO	Valore catastale	282.418,75	0,00	70.604,69	282.418,75	0,00	70.604,69	0,00	0,00	0,00	AGENZIA FORESTALE REGIONALE	Emesso Decreto di Vincolo Mibact anno 2019
658	Fabbricati ad uso strumentale di valore culturale, storico ed artistico	1.2.2.02.10.09.001	Indisponibile	LA MONTESCA - F4 EX SCUOLA MONTESSORI	PG	CITTA' DI CASTELLO	LA MONTESCA	30/03/1982	27/09/2017		TRASFERIMENTO A TITOLO GRATUITO	Valore catastale	2.240.522,26	0,00	560.130,56	2.240.522,26	0,00	560.130,56	0,00	0,00	0,00	REGIONE	
660	Fabbricati ad uso strumentale	1.2.2.02.09.19.001	Indisponibile	LA MONTESCA - F5 EX STALLA	PG	CITTA' DI CASTELLO	LA MONTESCA	30/03/1982			TRASFERIMENTO A TITOLO GRATUITO	Valore catastale	249.774,17	0,00	62.443,54	249.774,17	0,00	62.443,54	0,00	0,00	0,00	REGIONE	
1446	Beni immobili n.a.c.	1.2.2.02.09.99.999	Indisponibile	LA PIGNA - F1 ABITAZIONE RURALE	PG	CITTA' DI CASTELLO	LA PIGNA	10/07/1975			TRASFERIMENTO A TITOLO GRATUITO	Valore relazione di stima	0,00	0,00	13.520,00	0,00	0,00	13.520,00	0,00	0,00	0,00	AGENZIA FORESTALE REGIONALE	Relazione di Stima 2017 - Potere Edificatorio

PATRIMONIO IMMOBILIARE REGIONE UMBRIA
Prospetto Fabbricati al 31/12/2019

Sviluppumbria S.p.A.

Codice identificativo univoco del bene-N (Codice Fabbricato da Sistema	Classificazione secondo il piano dei conti dello Stato Patrimoniale in base al D.lgs.118/2011 (Descrizione)	Classificazione secondo il piano dei conti dello Stato Patrimoniale in base al D.lgs.118/2011 (Codice)	Classificazione ai sensi del codice civile (demaniale,disponibile,indisponibile)	Denominazione	Prov.	Comune	Indirizzo	Data di acquisizione	Data Decreto di Vincolo ai sensi del D.lgs 42/04	Data fine lavori straordinari	Modalità di acquisizione	Criterio di valutazione secondo i principi del D.lgs 118/2011	Valore dell'immobile secondo i principi del D.lgs 118/2011 al 31/12/2019 (euro)	Costi straordinari al 31/12/2019 (euro)	Valore terreno al 31/12/2019 (euro)	Valore dell'immobile secondo i principi del D.lgs 118/2011 al 31/12/2018 (euro)	Costi straordinari al 31/12/2018 (euro)	Valore terreno al 31/12/2018 (euro)	Differenze +/- tra il 2019 e il 2018	Differenze +/- tra il 2019 e il 2018	Differenze +/- tra il 2019 e il 2018	Ente Gestore	Note
11	Beni immobili di valore culturale, storico ed artistico n.a.c.	1.2.2.02.10.99.999	Disponibile	LE ROSE - F1 ABITAZIONE RURALE	PG	CITTA' DI CASTELLO	FRACCANO	10/07/1975	20/02/2008		TRASFERIMENTO A TITOLO GRATUITO	Valore perizia di stima	42.560,00	0,00	10.640,00	42.560,00	0,00	10.640,00	0,00	0,00	0,00	AGENZIA FORESTALE REGIONALE	Perizia di stima con presa d'atto D.G.R. 1635 del 29/12/2015.
496	Beni immobili di valore culturale, storico ed artistico n.a.c.	1.2.2.02.10.99.999	Disponibile	LE ROSE - F2 ANNESSO	PG	CITTA' DI CASTELLO	FRACCANO	10/07/1975	20/02/2008		TRASFERIMENTO A TITOLO GRATUITO	Valore perizia di stima	2.880,00	0,00	720,00	2.880,00	0,00	720,00	0,00	0,00	0,00	AGENZIA FORESTALE REGIONALE	Perizia di stima con presa d'atto D.G.R. 1635 del 29/12/2015.
2221	Altri Beni Immobili Demaniali	1.2.2.01.02.01.001	Demaniale	LOC. RIOSECCO KM 26+206	PG	CITTA' DI CASTELLO	RIOSECCO	24/07/2007	17/04/2019		TRASFERIMENTO A TITOLO GRATUITO	Valore catastale	37.221,91	0,00	9.305,48	37.221,91	0,00	9.305,48	0,00	0,00	0,00	UMBRIA TPL E MOBILITA' S.p.A.	Emesso Decreto di Vincolo Mibact anno 2019
2234	Altri Beni Immobili Demaniali	1.2.2.01.02.01.001	Demaniale	LOC. S. SECONDO KM 15+063	PG	CITTA' DI CASTELLO	FRAZIONE SAN SECONDO	24/07/2007	04/10/2010		TRASFERIMENTO A TITOLO GRATUITO	Valore catastale	27.634,70	0,00	6.908,67	27.634,70	0,00	6.908,67	0,00	0,00	0,00	UMBRIA TPL E MOBILITA' S.p.A.	
2047	Infrastrutture Demaniali	1.2.2.01.01.01.001	Demaniale	MAGAZZINO DI CITTA' DI CASTELLO LOC. PONTE D'AVORIO SS 3 BIS KM 117 + 900	PG	CITTA' DI CASTELLO	PONTE D'AVORIO	04/12/2009			TRASFERIMENTO A TITOLO GRATUITO	Valore catastale	6.496,90	0,00	1.624,22	6.496,90	0,00	1.624,22	0,00	0,00	0,00	PROVINCIA	
597	Beni immobili n.a.c.	1.2.2.02.09.99.999	Indisponibile	MAGAZZINO LOC. MOLINELLO	PG	CITTA' DI CASTELLO	MOLINELLO	10/07/1975			TRASFERIMENTO A TITOLO GRATUITO	Valore catastale	9.502,08	0,00	2.375,52	9.502,08	0,00	2.375,52	0,00	0,00	0,00	AGENZIA FORESTALE REGIONALE	
534	Beni immobili di valore culturale, storico ed artistico n.a.c.	1.2.2.02.10.99.999	Indisponibile	MARIGNOLE - F1 ABITAZIONE RURALE	PG	CITTA' DI CASTELLO	MARIGNOLE	10/07/1975	12/11/2008		TRASFERIMENTO A TITOLO GRATUITO	Valore relazione di stima	0,00	0,00	58.716,00	0,00	0,00	58.716,00	0,00	0,00	0,00	AGENZIA FORESTALE REGIONALE	Relazione di Stima 2017 - Potere Edificatorio
751	Beni immobili di valore culturale, storico ed artistico n.a.c.	1.2.2.02.10.99.999	Indisponibile	MARIGNOLE - F2 ABITAZIONE RURALE	PG	CITTA' DI CASTELLO	MARIGNOLE	10/07/1975	12/11/2008		TRASFERIMENTO A TITOLO GRATUITO	Valore relazione di stima	0,00	0,00	21.672,00	0,00	0,00	21.672,00	0,00	0,00	0,00	AGENZIA FORESTALE REGIONALE	Relazione di Stima 2017 - Potere Edificatorio
583	Fabbricati ad uso abitativo di valore culturale, storico ed artistico	1.2.2.02.10.01.001	Indisponibile	MOLINELLO - F1 Abitazioni Civili/Magazzino/Forno	PG	CITTA' DI CASTELLO	MOLINELLO	10/07/1975	25/06/2006		TRASFERIMENTO A TITOLO GRATUITO	Valore catastale	73.077,31	0,00	18.269,33	73.077,31	0,00	18.269,33	0,00	0,00	0,00	AGENZIA FORESTALE REGIONALE	
595	Beni immobili di valore culturale, storico ed artistico n.a.c.	1.2.2.02.10.99.999	Indisponibile	MOLINELLO - F2 Ricovero Animali/Magazzini	PG	CITTA' DI CASTELLO	MOLINELLO	10/07/1975	01/06/2006		TRASFERIMENTO A TITOLO GRATUITO	Valore catastale	23.822,40	0,00	5.955,60	23.822,40	0,00	5.955,60	0,00	0,00	0,00	AGENZIA FORESTALE REGIONALE	Con giusta assegnazione di nuovo fabbricato cod. 2370 è stato modificato il fabbricato
2370	Beni immobili n.a.c.	1.2.2.02.09.99.999	Indisponibile	MOLINELLO - F3 Magazzino	PG	CITTA' DI CASTELLO	VOCABOLO MOLINELLO	10/07/1975			TRASFERIMENTO A TITOLO GRATUITO	Valore catastale	21.684,10	0,00	5.421,02	21.684,10	0,00	5.421,02	0,00	0,00	0,00	AGENZIA FORESTALE REGIONALE	Rettifica al fabbricato cod. 595 con giusta assegnazione di nuovo fabbricato
629	Fabbricati ad uso abitativo di valore culturale, storico ed artistico	1.2.2.02.10.01.001	Indisponibile	MOLINO DEL MOLINELLO - Molino	PG	CITTA' DI CASTELLO	MONTE MAGGIORE	10/07/1975	27/05/2008		TRASFERIMENTO A TITOLO GRATUITO	Valore catastale	15.615,60	0,00	3.903,90	15.615,60	0,00	3.903,90	0,00	0,00	0,00	AGENZIA FORESTALE REGIONALE	
769	Beni immobili di valore culturale, storico ed artistico n.a.c.	1.2.2.02.10.99.999	Indisponibile	MONTAGNA - F1 ABITAZIONE RURALE	PG	CITTA' DI CASTELLO	MONTAGNA	10/07/1975	25/01/2008		TRASFERIMENTO A TITOLO GRATUITO	Valore relazione di stima	0,00	0,00	54.180,00	0,00	0,00	54.180,00	0,00	0,00	0,00	AGENZIA FORESTALE REGIONALE	Relazione di Stima 2017 - Potere Edificatorio
681	Beni immobili di valore culturale, storico ed artistico n.a.c.	1.2.2.02.10.99.999	Disponibile	MONTE RUPERTO - F1 ABITAZIONE RURALE	PG	CITTA' DI CASTELLO	MONTE RUPERTO	10/07/1975	05/06/2008		TRASFERIMENTO A TITOLO GRATUITO	Valore perizia di stima	17.688,00	0,00	4.422,00	17.688,00	0,00	4.422,00	0,00	0,00	0,00	AGENZIA FORESTALE REGIONALE	Perizia di stima con presa d'atto DGR 1635 del 29/12/2015.
936	Beni immobili di valore culturale, storico ed artistico n.a.c.	1.2.2.02.10.99.999	Disponibile	MONTE RUPERTO - F2 ANNESSO RURALE	PG	CITTA' DI CASTELLO	MONTE RUPERTO	10/07/1975	05/06/2008		TRASFERIMENTO A TITOLO GRATUITO	Valore perizia di stima	1.944,00	0,00	486,00	1.944,00	0,00	486,00	0,00	0,00	0,00	AGENZIA FORESTALE REGIONALE	Perizia di stima con presa d'atto DGR 1635 del 29/12/2015.
519	Beni immobili di valore culturale, storico ed artistico n.a.c.	1.2.2.02.10.99.999	Indisponibile	PAGINO - F1 ABITAZIONE RURALE	PG	CITTA' DI CASTELLO	PAGINO	10/07/1975	25/06/2019		TRASFERIMENTO A TITOLO GRATUITO	Valore relazione di stima	0,00	0,00	44.620,00	0,00	0,00	44.620,00	0,00	0,00	0,00	AGENZIA FORESTALE REGIONALE	Relazione di Stima 2017 - Potere Edificatorio
484	Beni immobili di valore culturale, storico ed artistico n.a.c.	1.2.2.02.10.99.999	Indisponibile	PALAZZO DEL CUCCO - ABITAZIONE RURALE	PG	CITTA' DI CASTELLO	PALAZZO DEL CUCCO	28/05/1980	15/02/2019		TRASFERIMENTO A TITOLO GRATUITO	Valore relazione di stima	0,00	0,00	69.750,00	0,00	0,00	69.750,00	0,00	0,00	0,00	AGENZIA FORESTALE REGIONALE	Relazione di Stima 2017 - Potere Edificatorio - Emesso Decreto di Vincolo Mibact anno 2019
2316	Beni immobili n.a.c.	1.2.2.02.09.99.999	Indisponibile	PARCHEGGIO VIA GRAMSCI	PG	CITTA' DI CASTELLO	Via Antonio Gramsci	30/03/1982			TRASFERIMENTO A TITOLO GRATUITO	Valore catastale	189.212,48	0,00	47.303,12	189.212,48	0,00	47.303,12	0,00	0,00	0,00	REGIONE	
928	Beni immobili di valore culturale, storico ed artistico n.a.c.	1.2.2.02.10.99.999	Indisponibile	PARROCCHIA DI MONTE MAGGIORE - F1	PG	CITTA' DI CASTELLO	PARROCCHIA MONTE MAGGIORE	10/07/1975	22/01/2008		TRASFERIMENTO A TITOLO GRATUITO	Valore relazione di stima	0,00	0,00	44.640,00	0,00	0,00	44.640,00	0,00	0,00	0,00	AGENZIA FORESTALE REGIONALE	Relazione di Stima 2017 - Potere Edificatorio
600	Beni immobili di valore culturale, storico ed artistico n.a.c.	1.2.2.02.10.99.999	Indisponibile	PARROCCHIA DI MONTE MAGGIORE - F2 ABITAZIONE RURALE	PG	CITTA' DI CASTELLO	PARROCCHIA MONTE MAGGIORE	10/07/1975	22/01/2008		TRASFERIMENTO A TITOLO GRATUITO	Valore relazione di stima	0,00	0,00	3.720,00	0,00	0,00	3.720,00	0,00	0,00	0,00	AGENZIA FORESTALE REGIONALE	Relazione di Stima 2017 - Potere Edificatorio
599	Beni immobili n.a.c.	1.2.2.02.09.99.999	Indisponibile	PARROCCHIA DI MONTE MAGGIORE - F3 FIENILE	PG	CITTA' DI CASTELLO	PARROCCHIA MONTE MAGGIORE	10/07/1975			TRASFERIMENTO A TITOLO GRATUITO	Valore relazione di stima	0,00	0,00	2.170,00	0,00	0,00	2.170,00	0,00	0,00	0,00	AGENZIA FORESTALE REGIONALE	Relazione di Stima 2017 - Potere Edificatorio

PATRIMONIO IMMOBILIARE REGIONE UMBRIA
Prospetto Fabbricati al 31/12/2019

Sviluppumbria S.p.A.

Codice identificativo univoco del bene-N (Codice Fabbricato da Sistema	Classificazione secondo il piano dei conti dello Stato Patrimoniale in base al D.lgs.118/2011 (Descrizione)	Classificazione secondo il piano dei conti dello Stato Patrimoniale in base al D.lgs.118/2011 (Codice)	Classificazione ai sensi del codice civile (demaniale,disponibile,indisponibile)	Denominazione	Prov.	Comune	Indirizzo	Data di acquisizione	Data Decreto di Vincolo ai sensi del D.lgs 42/04	Data fine lavori straordinari	Modalità di acquisizione	Criterio di valutazione secondo i principi del D.lgs 118/2011	Valore dell'immobile secondo i principi del D.lgs 118/2011 al 31/12/2019 (euro)	Costi straordinari al 31/12/2019 (euro)	Valore terreno al 31/12/2019 (euro)	Valore dell'immobile secondo i principi del D.lgs 118/2011 al 31/12/2018 (euro)	Costi straordinari al 31/12/2018 (euro)	Valore terreno al 31/12/2018 (euro)	Differenze +/- tra il 2019 e il 2018	Differenze +/- tra il 2019 e il 2018	Differenze +/- tra il 2019 e il 2018	Ente Gestore	Note
911	Beni immobili di valore culturale, storico ed artistico n.a.c.	1.2.2.02.10.99.999	Disponibile	PETERTE - F1	PG	CITTA' DI CASTELLO	PETERTE	10/07/1975	27/05/2008		TRASFERIMENTO A TITOLO GRATUITO	Valore perizia di stima	23.680,00	0,00	5.920,00	23.680,00	0,00	5.920,00	0,00	0,00	0,00	AGENZIA FORESTALE REGIONALE	Perizia di stima con presa d'atto D.R.G. 1635 del 29/12/2015.
482	Beni immobili n.a.c.	1.2.2.02.09.99.999	Indisponibile	PIAGGIA - F1 ABITAZIONE RURALE	PG	CITTA' DI CASTELLO	CANDEGGIO	28/05/1980			TRASFERIMENTO A TITOLO GRATUITO	Valore relazione di stima	0,00	0,00	74.490,00	0,00	0,00	74.490,00	0,00	0,00	0,00	AGENZIA FORESTALE REGIONALE	Relazione di Stima 2017 - Potere Edificatorio
483	Beni immobili n.a.c.	1.2.2.02.09.99.999	Indisponibile	PIAGGIA - F2 ANNESSO	PG	CITTA' DI CASTELLO	CANDEGGIO	28/05/1980			TRASFERIMENTO A TITOLO GRATUITO	Valore relazione di stima	0,00	0,00	14.040,00	0,00	0,00	14.040,00	0,00	0,00	0,00	AGENZIA FORESTALE REGIONALE	Relazione di Stima 2017 - Potere Edificatorio
773	Beni immobili n.a.c.	1.2.2.02.09.99.999	Indisponibile	PIAN GIOVANNI - F1 ABITAZIONE RURALE	PG	CITTA' DI CASTELLO	PIAN GIOVANNI	28/05/1980			TRASFERIMENTO A TITOLO GRATUITO	Valore relazione di stima	0,00	0,00	44.200,00	0,00	0,00	44.200,00	0,00	0,00	0,00	AGENZIA FORESTALE REGIONALE	Relazione di Stima 2017 - Potere Edificatorio
17	Beni immobili di valore culturale, storico ed artistico n.a.c.	1.2.2.02.10.99.999	Indisponibile	PIANACOLE - F1 ABITAZIONE RURALE	PG	CITTA' DI CASTELLO	MONTE MAGGIORE	28/05/1980	07/05/2008		TRASFERIMENTO A TITOLO GRATUITO	Valore relazione di stima	0,00	0,00	55.900,00	0,00	0,00	55.900,00	0,00	0,00	0,00	AGENZIA FORESTALE REGIONALE	Relazione di Stima 2017 - Potere Edificatorio
548	Beni immobili di valore culturale, storico ed artistico n.a.c.	1.2.2.02.10.99.999	Indisponibile	PIANACOLE - F2 ANNESSO	PG	CITTA' DI CASTELLO	MONTE MAGGIORE	28/05/1980	31/10/2008		TRASFERIMENTO A TITOLO GRATUITO	Valore relazione di stima	0,00	0,00	3.744,00	0,00	0,00	3.744,00	0,00	0,00	0,00	AGENZIA FORESTALE REGIONALE	Relazione di Stima 2017 - Potere Edificatorio
1485	Fabbricati rurali	1.2.2.02.09.05.001	Disponibile	PODERE MONTE MAGGIORE - ANNESSI AGRICOLI	PG	CITTA' DI CASTELLO	MONTE MAGGIORE	10/07/1975			TRASFERIMENTO A TITOLO GRATUITO	Valore catastale	202.456,80	0,00	50.614,20	202.456,80	0,00	50.614,20	0,00	0,00	0,00	AGENZIA FORESTALE REGIONALE	
1483	Fabbricati ad uso abitativo	1.2.2.02.09.01.001	Disponibile	PODERE MONTE MAGGIORE - F1 ABITAZIONE	PG	CITTA' DI CASTELLO	MONTE MAGGIORE	10/07/1975			TRASFERIMENTO A TITOLO GRATUITO	Valore catastale	65.663,81	0,00	16.415,95	65.663,81	0,00	16.415,95	0,00	0,00	0,00	AGENZIA FORESTALE REGIONALE	
515	Fabbricati rurali	1.2.2.02.09.05.001	Indisponibile	POZZUOLO - F1 ABITAZIONE RURALE	PG	CITTA' DI CASTELLO	POZZUOLO	10/07/1975	25/01/2008		TRASFERIMENTO A TITOLO GRATUITO	Valore relazione di stima	0,00	0,00	17.862,00	0,00	0,00	17.862,00	0,00	0,00	0,00	AGENZIA FORESTALE REGIONALE	Relazione di Stima 2017 - Potere Edificatorio
352	Beni immobili di valore culturale, storico ed artistico n.a.c.	1.2.2.02.10.99.999	Disponibile	RANCO - F1 ABITAZIONE	PG	CITTA' DI CASTELLO	RANCO	10/07/1975	22/01/2008		TRASFERIMENTO A TITOLO GRATUITO	Valore perizia di stima	62.000,00	0,00	15.500,00	62.000,00	0,00	15.500,00	0,00	0,00	0,00	AGENZIA FORESTALE REGIONALE	Perizia di stima con presa d'atto DGR 604 del 07/05/2015.
20	Beni immobili n.a.c.	1.2.2.02.09.99.999	Indisponibile	RANCONI - F1 ABITAZIONE RURALE	PG	CITTA' DI CASTELLO	RANCONI	10/07/1975			TRASFERIMENTO A TITOLO GRATUITO	Valore relazione di stima	0,00	0,00	27.927,00	0,00	0,00	27.927,00	0,00	0,00	0,00	AGENZIA FORESTALE REGIONALE	Relazione di Stima 2017 - Potere Edificatorio
12	Beni immobili di valore culturale, storico ed artistico n.a.c.	1.2.2.02.10.99.999	Indisponibile	ROGNI - F1 ABITAZIONE RURALE	PG	CITTA' DI CASTELLO	ROGNI	10/07/1975	12/11/2008		TRASFERIMENTO A TITOLO GRATUITO	Valore relazione di stima	0,00	0,00	63.510,00	0,00	0,00	63.510,00	0,00	0,00	0,00	AGENZIA FORESTALE REGIONALE	Relazione di Stima 2017 - Potere Edificatorio
521	Fabbricati rurali	1.2.2.02.09.05.001	Indisponibile	ROGNI - F2 EX FABBRICATO RURALE	PG	CITTA' DI CASTELLO	ROGNI	10/07/1975			TRASFERIMENTO A TITOLO GRATUITO		0,00	0,00	0,00	0,00	0,00	0,00	0,00	0,00	0,00	AGENZIA FORESTALE REGIONALE	Fabbricato non più presente in loco-in corso regolarizzazione catastale
904	Beni immobili n.a.c.	1.2.2.02.09.99.999	Indisponibile	ROGNI - F3 EX FABBRICATO RURALE	PG	CITTA' DI CASTELLO	ROGNI	10/07/1975			TRASFERIMENTO A TITOLO GRATUITO		0,00	0,00	0,00	0,00	0,00	0,00	0,00	0,00	0,00	AGENZIA FORESTALE REGIONALE	Fabbricato non più presente in loco-in corso regolarizzazione catastale
833	Fabbricati ad uso abitativo di valore culturale, storico ed artistico	1.2.2.02.10.01.001	Indisponibile	ROVIGLIANO - EX SCUOLA	PG	CITTA' DI CASTELLO	ROVIGLIANO	30/03/1982	10/02/2016		TRASFERIMENTO A TITOLO GRATUITO	Valore catastale	230.727,50	0,00	57.681,88	230.727,50	0,00	57.681,88	0,00	0,00	0,00	REGIONE	
522	Beni immobili n.a.c.	1.2.2.02.09.99.999	Indisponibile	S. ZINELLO - ABITAZIONE RURALE F1	PG	CITTA' DI CASTELLO	CANDEGGIO	10/07/1975			TRASFERIMENTO A TITOLO GRATUITO	Valore relazione di stima	0,00	0,00	25.947,00	0,00	0,00	25.947,00	0,00	0,00	0,00	AGENZIA FORESTALE REGIONALE	Relazione di Stima 2017 - Potere Edificatorio
1476	Beni immobili di valore culturale, storico ed artistico n.a.c.	1.2.2.02.10.99.999	Indisponibile	SANZINO - ABITAZIONE RURALE	PG	CITTA' DI CASTELLO	CANDEGGIO	10/07/1975	15/02/2019		TRASFERIMENTO A TITOLO GRATUITO	Valore relazione di stima	0,00	0,00	43.282,00	0,00	0,00	43.282,00	0,00	0,00	0,00	AGENZIA FORESTALE REGIONALE	Relazione di Stima 2017 - Potere Edificatorio - Emesso Decreto di Vincolo Mibact anno 2019
529	Beni immobili di valore culturale, storico ed artistico n.a.c.	1.2.2.02.10.99.999	Indisponibile	S.ANDREA II - F2 CHIESA	PG	CITTA' DI CASTELLO	S.ANDREA	28/05/1980	01/04/2008		TRASFERIMENTO A TITOLO GRATUITO	Valore relazione di stima	0,00	0,00	4.650,00	0,00	0,00	4.650,00	0,00	0,00	0,00	AGENZIA FORESTALE REGIONALE	Relazione di Stima 2017 - Potere Edificatorio
525	Beni immobili di valore culturale, storico ed artistico n.a.c.	1.2.2.02.10.99.999	Indisponibile	S.ANDREA II-F1	PG	CITTA' DI CASTELLO	S.ANDREA	28/05/1980	01/04/2008		TRASFERIMENTO A TITOLO GRATUITO	Valore relazione di stima	0,00	0,00	23.870,00	0,00	0,00	23.870,00	0,00	0,00	0,00	AGENZIA FORESTALE REGIONALE	Relazione di Stima 2017 - Potere Edificatorio
907	Fabbricati ad uso abitativo di valore culturale, storico ed artistico	1.2.2.02.10.01.001	Disponibile	S. ANDREA III - ABITAZIONE RURALE	PG	CITTA' DI CASTELLO	S. ANDREA	10/07/1975	07/05/2008		TRASFERIMENTO A TITOLO GRATUITO	Valore catastale	44.769,98	0,00	11.192,50	44.769,98	0,00	11.192,50	0,00	0,00	0,00	AGENZIA FORESTALE REGIONALE	
19	Beni immobili di valore culturale, storico ed artistico n.a.c.	1.2.2.02.10.99.999	Indisponibile	SARNIANELLO - F1 ABITAZIONE RURALE	PG	CITTA' DI CASTELLO	SARNIANELLO	10/07/1975	15/02/2019		TRASFERIMENTO A TITOLO GRATUITO	Valore relazione di stima	0,00	0,00	30.450,00	0,00	0,00	30.450,00	0,00	0,00	0,00	AGENZIA FORESTALE REGIONALE	Relazione di Stima 2017 - Potere Edificatorio - Emesso Decreto di Vincolo Mibact anno 2019

PATRIMONIO IMMOBILIARE REGIONE UMBRIA
Prospetto Fabbricati al 31/12/2019

Sviluppumbria S.p.A.

Codice identificativo univoco del bene-N (Codice Fabbricato da Sistema	Classificazione secondo il piano dei conti dello Stato Patrimoniale in base al D.lgs.118/2011 (Descrizione)	Classificazione secondo il piano dei conti dello Stato Patrimoniale in base al D.lgs.118/2011 (Codice)	Classificazione ai sensi del codice civile (demaniale,disponibile,indisponibile)	Denominazione	Prov.	Comune	Indirizzo	Data di acquisizione	Data Decreto di Vincolo ai sensi del D.lgs 42/04	Data fine lavori straordinari	Modalità di acquisizione	Criterio di valutazione secondo i principi del D.lgs 118/2011	Valore dell'immobile secondo i principi del D.lgs 118/2011 al 31/12/2019 (euro)	Costi straordinari al 31/12/2019 (euro)	Valore terreno al 31/12/2019 (euro)	Valore dell'immobile secondo i principi del D.lgs 118/2011 al 31/12/2018 (euro)	Costi straordinari al 31/12/2018 (euro)	Valore terreno al 31/12/2018 (euro)	Differenze +/- tra il 2019 e il 2018	Differenze +/- tra il 2019 e il 2018	Differenze +/- tra il 2019 e il 2018	Ente Gestore	Note
1465	Beni immobili n.a.c.	1.2.2.02.09.99.999	Indisponibile	SARNIANO - F1 ABITAZIONE RURALE	PG	CITTA' DI CASTELLO	SARNIANO	10/07/1975			TRASFERIMENTO A TITOLO GRATUITO	Valore relazione di stima	0,00	0,00	47.850,00	0,00	0,00	47.850,00	0,00	0,00	0,00	AGENZIA FORESTALE REGIONALE	Relazione di Stima 2017 - Potere Edificatorio
384	Beni immobili n.a.c.	1.2.2.02.09.99.999	Indisponibile	SARTINO - F1 ABITAZIONE RURALE	PG	CITTA' DI CASTELLO	SARTINO	28/05/1980			TRASFERIMENTO A TITOLO GRATUITO	Valore relazione di stima	0,00	0,00	15.225,00	0,00	0,00	15.225,00	0,00	0,00	0,00	AGENZIA FORESTALE REGIONALE	Relazione di Stima 2017 - Potere Edificatorio
868	Beni immobili n.a.c.	1.2.2.02.09.99.999	Indisponibile	SARTINO - F2	PG	CITTA' DI CASTELLO	SARTINO	28/05/1980			TRASFERIMENTO A TITOLO GRATUITO	Valore relazione di stima	0,00	0,00	1.740,00	0,00	0,00	1.740,00	0,00	0,00	0,00	AGENZIA FORESTALE REGIONALE	Relazione di Stima 2017 - Potere Edificatorio
346	Beni immobili di valore culturale, storico ed artistico n.a.c.	1.2.2.02.10.99.999	Disponibile	SESSI - F1 ABITAZIONE	PG	CITTA' DI CASTELLO	SESSI	28/05/1980	26/07/2007		TRASFERIMENTO A TITOLO GRATUITO	Valore perizia di stima	37.604,00	0,00	9.401,00	37.604,00	0,00	9.401,00	0,00	0,00	0,00	AGENZIA FORESTALE REGIONALE	Valore di stima con presa d' atto DGR n.1635 del 29/12/2015.
347	Beni immobili di valore culturale, storico ed artistico n.a.c.	1.2.2.02.10.99.999	Disponibile	SESSI - F2 ANNESSO	PG	CITTA' DI CASTELLO	SESSI	28/05/1980	26/07/2007		TRASFERIMENTO A TITOLO GRATUITO	Valore perizia di stima	4.564,00	0,00	1.141,00	4.564,00	0,00	1.141,00	0,00	0,00	0,00	AGENZIA FORESTALE REGIONALE	Valore di stima con presa d' atto DGR n.1635 del 29/12/2015
626	Beni immobili n.a.c.	1.2.2.02.09.99.999	Indisponibile	S. MARTINO DI CANDEGGIO - F1 Abitaz.Civili/Uffi/Sgp.Bal	PG	CITTA' DI CASTELLO	S.MARTINO DI CANDEGGIO	28/05/1980			TRASFERIMENTO A TITOLO GRATUITO	Valore relazione di stima	32.200,00	0,00	8.050,00	32.200,00	0,00	8.050,00	0,00	0,00	0,00	AGENZIA FORESTALE REGIONALE	Relazione di Stima anno 2017
628	Beni immobili n.a.c.	1.2.2.02.09.99.999	Indisponibile	S. MARTINO DI CANDEGGIO - F2 Rimessa Attrezzi	PG	CITTA' DI CASTELLO	S.MARTINO DI CANDEGGIO	28/05/1980			TRASFERIMENTO A TITOLO GRATUITO	Valore relazione di stima	6.840,00	0,00	1.710,00	6.840,00	0,00	1.710,00	0,00	0,00	0,00	AGENZIA FORESTALE REGIONALE	Relazione di Stima anno 2017
2224	Infrastrutture Demaniali	1.2.2.01.01.01.001	Demaniale	STAZIONE CANOSCO/FABRECCE KM 13+636	PG	CITTA' DI CASTELLO	Frazione Canoscio	24/07/2007			TRASFERIMENTO A TITOLO GRATUITO	Valore catastale	54.705,38	0,00	13.676,34	54.705,38	0,00	13.676,34	0,00	0,00	0,00	UMBRIA TPL E MOBILITA' S.p.A.	
2223	Infrastrutture Demaniali	1.2.2.01.01.01.001	Demaniale	STAZIONE CITTA' DI CASTELLO KM 22+878	PG	CITTA' DI CASTELLO	Piazza Giuseppe Garibaldi	24/07/2007			TRASFERIMENTO A TITOLO GRATUITO	Valore catastale	439.108,48	0,00	109.777,12	446.970,88	0,00	111.742,72	-7.862,40	0,00	-1.965,60	UMBRIA TPL E MOBILITA' S.p.A.	Variazione catastale anno 2019
2412	Infrastrutture Demaniali	1.2.2.01.01.01.001	Demaniale	STAZIONE CITTA' DI CASTELLO KM 22+878 - LOCALE TECNICO	PG	CITTA' DI CASTELLO	Piazza Giuseppe Garibaldi	24/07/2007			TRASFERIMENTO A TITOLO GRATUITO	Valore catastale	7.862,40	0,00	1.965,60	0,00	0,00	0,00	7.862,40	0,00	1.965,60	UMBRIA TPL E MOBILITA' S.p.A.	Variazione catastale anno 2019
2230	Altri Beni Immobili Demaniali	1.2.2.01.02.01.001	Demaniale	STAZIONE LOC. S. SECONDO KM. 15+978	PG	CITTA' DI CASTELLO	Frazione San Secondo	24/07/2007			TRASFERIMENTO A TITOLO GRATUITO	Valore catastale	120.430,85	0,00	30.107,71	120.430,85	0,00	30.107,71	0,00	0,00	0,00	UMBRIA TPL E MOBILITA' S.p.A.	
2226	Infrastrutture Demaniali	1.2.2.01.01.01.001	Demaniale	STAZIONE LOC. TRESTINA KM 11+995	PG	CITTA' DI CASTELLO	FRAZIONE TRESTINA	24/07/2007			TRASFERIMENTO A TITOLO GRATUITO	Valore catastale	149.981,14	0,00	37.495,29	149.981,14	0,00	37.495,29	0,00	0,00	0,00	UMBRIA TPL E MOBILITA' S.p.A.	
2310	Fabbricati rurali	1.2.2.02.09.05.001	Indisponibile	STRADA DEI MONTAGNINI - ANNESSO AGRICOLO	PG	CITTA' DI CASTELLO	Strada dei Montagnini	10/07/1975			TRASFERIMENTO A TITOLO GRATUITO	Valore catastale	3.498,43	0,00	874,61	3.498,43	0,00	874,61	0,00	0,00	0,00	AGENZIA FORESTALE REGIONALE	
655	Fabbricati ad uso strumentale di valore culturale, storico ed artistico	1.2.2.02.10.09.001	Indisponibile	TELA UMBRA - F1 NEGOZI UFFICI MUSEO MAGAZZINI	PG	CITTA' DI CASTELLO	CITTA' DI CASTELLO	30/03/1982	18/09/2012		TRASFERIMENTO A TITOLO GRATUITO	Valore catastale	765.555,97	0,00	191.388,99	765.555,97	0,00	191.388,99	0,00	0,00	0,00	REGIONE	
659	Fabbricati ad uso strumentale di valore culturale, storico ed artistico	1.2.2.02.10.09.001	Indisponibile	TELA UMBRA - F2 MAGAZZINO	PG	CITTA' DI CASTELLO	VIA DEI PINCHITORZI	30/03/1982			TRASFERIMENTO A TITOLO GRATUITO	Valore catastale	97.516,27	0,00	24.379,07	97.516,27	0,00	24.379,07	0,00	0,00	0,00	REGIONE	
2	Beni immobili di valore culturale, storico ed artistico n.a.c.	1.2.2.02.10.99.999	Indisponibile	VAL DI MELI - F1 ABITAZIONE RURALE	PG	CITTA' DI CASTELLO	VAL DI MELI	28/05/1980	31/12/2008		TRASFERIMENTO A TITOLO GRATUITO	Valore relazione di stima	0,00	0,00	56.940,00	0,00	0,00	56.940,00	0,00	0,00	0,00	AGENZIA FORESTALE REGIONALE	Relazione di Stima 2017 - Potere Edificatorio
631	Beni immobili di valore culturale, storico ed artistico n.a.c.	1.2.2.02.10.99.999	Indisponibile	VAL DI MELI - F2-F3	PG	CITTA' DI CASTELLO	VAL DI MELI	28/05/1980	07/05/2008		TRASFERIMENTO A TITOLO GRATUITO	Valore relazione di stima	0,00	0,00	4.680,00	0,00	0,00	4.680,00	0,00	0,00	0,00	AGENZIA FORESTALE REGIONALE	Relazione di Stima 2017 - Potere Edificatorio
630	Beni immobili di valore culturale, storico ed artistico n.a.c.	1.2.2.02.10.99.999	Indisponibile	VAL DI MELI F2-F3	PG	CITTA' DI CASTELLO	VAL DI MELI	28/05/1980	07/05/2008		TRASFERIMENTO A TITOLO GRATUITO	Valore relazione di stima	0,00	0,00	28.080,00	0,00	0,00	28.080,00	0,00	0,00	0,00	AGENZIA FORESTALE REGIONALE	Relazione di Stima 2017 - Potere Edificatorio
1	Beni immobili di valore culturale, storico ed artistico n.a.c.	1.2.2.02.10.99.999	Indisponibile	VAL MAGGIORE - F1 ABITAZIONE RURALE	PG	CITTA' DI CASTELLO	Località Fraccano	10/07/1975	05/06/2008		TRASFERIMENTO A TITOLO GRATUITO	Valore relazione di stima	0,00	0,00	7.881,00	0,00	0,00	7.881,00	0,00	0,00	0,00	AGENZIA FORESTALE REGIONALE	Relazione di Stima 2017 - Potere Edificatorio
4	Beni immobili di valore culturale, storico ed artistico n.a.c.	1.2.2.02.10.99.999	Indisponibile	VALCHERACCIA - F1 ABITAZIONE RURALE	PG	CITTA' DI CASTELLO	VALCHERACCIA	10/07/1975	01/04/2008		TRASFERIMENTO A TITOLO GRATUITO	Valore relazione di stima	0,00	0,00	24.360,00	0,00	0,00	24.360,00	0,00	0,00	0,00	AGENZIA FORESTALE REGIONALE	Relazione di Stima 2017 - Potere Edificatorio
951	Beni immobili n.a.c.	1.2.2.02.09.99.999	Indisponibile	VELCI - F1 ABITAZIONE RURALE	PG	CITTA' DI CASTELLO	VELCI	10/07/1975			TRASFERIMENTO A TITOLO GRATUITO	Valore relazione di stima	0,00	0,00	35.991,00	0,00	0,00	35.991,00	0,00	0,00	0,00	AGENZIA FORESTALE REGIONALE	Relazione di Stima 2017 - Potere Edificatorio

PATRIMONIO IMMOBILIARE REGIONE UMBRIA
Prospetto Fabbricati al 31/12/2019

Sviluppumbria S.p.A.

Codice identificativo univoco del bene-N (Codice Fabbricato da Sistema	Classificazione secondo il piano dei conti dello Stato Patrimoniale in base al D.lgs.118/2011 (Descrizione)	Classificazione secondo il piano dei conti dello Stato Patrimoniale in base al D.lgs.118/2011 (Codice)	Classificazione ai sensi del codice civile (demaniale,disponibile,indisponibile)	Denominazione	Prov.	Comune	Indirizzo	Data di acquisizione	Data Decreto di Vincolo ai sensi del D.lgs 42/04	Data fine lavori straordinari	Modalità di acquisizione	Criterio di valutazione secondo i principi del D.lgs 118/2011	Valore dell'immobile secondo i principi del D.lgs 118/2011 al 31/12/2019 (euro)	Costi straordinari al 31/12/2019 (euro)	Valore terreno al 31/12/2019 (euro)	Valore dell'immobile secondo i principi del D.lgs 118/2011 al 31/12/2018 (euro)	Costi straordinari al 31/12/2018 (euro)	Valore terreno al 31/12/2018 (euro)	Differenze +/- tra il 2019 e il 2018	Differenze +/- tra il 2019 e il 2018	Differenze +/- tra il 2019 e il 2018	Ente Gestore	Note
878	Beni immobili di valore culturale, storico ed artistico n.a.c.	1.2.2.02.10.99.999	Indisponibile	VIGNOLE - F1 ABITAZIONE RURALE	PG	CITTA' DI CASTELLO	VIGNOLE	10/07/1975	25/01/2008		TRASFERIMENTO A TITOLO GRATUITO	Valore relazione di stima	0,00	0,00	23.400,00	0,00	0,00	23.400,00	0,00	0,00	0,00	AGENZIA FORESTALE REGIONALE	Relazione di Stima 2017 - Potere Edificatorio
429	Beni immobili di valore culturale, storico ed artistico n.a.c.	1.2.2.02.10.99.999	Indisponibile	VIGNOLE - F2 RICOVERO ANIMALI	PG	CITTA' DI CASTELLO	VIGNOLE	10/07/1975	25/01/2008		TRASFERIMENTO A TITOLO GRATUITO	Valore relazione di stima	0,00	0,00	13.500,00	0,00	0,00	13.500,00	0,00	0,00	0,00	AGENZIA FORESTALE REGIONALE	Relazione di Stima 2017 - Potere Edificatorio
768	Beni immobili n.a.c.	1.2.2.02.09.99.999	Indisponibile	MTANELLO - ABITAZIONE RURALE (RUDERE)	PG	CITTA' DI CASTELLO	CANDEGGIO	10/07/1975			TRASFERIMENTO A TITOLO GRATUITO	Valore relazione di stima	0,00	0,00	32.640,00	0,00	0,00	32.640,00	0,00	0,00	0,00	AGENZIA FORESTALE REGIONALE	Relazione di Stima 2017 - Potere Edificatorio
526	Beni immobili di valore culturale, storico ed artistico n.a.c.	1.2.2.02.10.99.999	Indisponibile	VOLPARA - F1 ABITAZIONE RURALE	PG	CITTA' DI CASTELLO	VOLPARA	10/07/1975	15/02/2019		TRASFERIMENTO A TITOLO GRATUITO	Valore relazione di stima	0,00	0,00	32.370,00	0,00	0,00	32.370,00	0,00	0,00	0,00	AGENZIA FORESTALE REGIONALE	Relazione di Stima 2017 - Potere Edificatorio - Emesso Decreto di Vincolo Mibact anno 2019
2400	Infrastrutture Demaniali	1.2.2.01.01.01.001	Demaniale	INVASO ARTIFICIALE - LOC. VITELLESCA	PG	CITTA' DI CASTELLO	VITELLESCA	29/10/2018			ACQUISIZIONE	Valore catastale	103.318,29	0,00	25.829,57	103.318,29	0,00	25.829,57	0,00	0,00	0,00	AGENZIA FORESTALE REGIONALE	La data di acquisizione si riferisce alla data della costituzione al catasto fabbricati - compendio immobiliare realizzato sulle ex part.lle 191 e 192 acquisite nel 1997 - Aggiornamento catastale anno 2018
2414	Fabbricati ad uso strumentale	1.2.2.02.09.19.001	Indisponibile	PIATTAFORMA LOGISTICA DELL'ALTO TEVERE	PG	CITTA' DI CASTELLO	RANCONI	13/09/2019			ESPROPRIO	Valore costruzione	18.716.206,86	0,00	540.915,47	0,00	0,00	0,00	18.716.206,86	0,00	540.915,47	REGIONE	Il valore è relativo alla realizzazione dell'intero compendio immob. Deriva dall'importo complessivo del quadro economico (19.393.241,27 €) meno il valore attribuito per l'acquisi. delle aree (677.034,41 € di cui 136.118,94 € sono indicati ai terreni) - La modalità di acquisizione è indicata è relativa ai terreni per la realizzazione dell'opera.
2415	Fabbricati ad uso strumentale	1.2.2.02.09.19.001	Indisponibile	PIATTAFORMA LOGISTICA DELL'ALTO TEVERE - INVASO ARTIFICIALE	PG	CITTA' DI CASTELLO	RANCONI	25/09/2019			ESPROPRIO	Valore costruzione	0,00	0,00	0,00	0,00	0,00	0,00	0,00	0,00	0,00	REGIONE	Il valore relativo alla realizzazione dell'intero compendio immobiliare è indicato nel fabbricato id.n. 2414 -La modalità di acquisizione indicata è relativa ai terreni per la realizzazione dell'opera
2238	Altri Beni Immobili Demaniali	1.2.2.01.02.01.001	Demaniale	CC di Taverne di Cordiano Km 20+200	PG	CORCIANO	Taverne di Cordiano	04/12/2009			TRASFERIMENTO A TITOLO GRATUITO	Valore catastale	117.307,01	0,00	29.326,75	117.307,01	0,00	29.326,75	0,00	0,00	0,00	REGIONE	
1599	Altri Beni Immobili Demaniali	1.2.2.01.02.01.001	Demaniale	CASELLO FERROVIARIO KM 39+219 - F1 ABITAZIONE	PG	DERUTA	SAN NICOLO' DI CELLE	24/07/2007	04/12/2008		TRASFERIMENTO A TITOLO GRATUITO	Valore catastale	33.838,35	0,00	8.459,59	33.838,35	0,00	8.459,59	0,00	0,00	0,00	UMBRIA TPL E MOBILITA' S.p.A.	
1603	Altri Beni Immobili Demaniali	1.2.2.01.02.01.001	Demaniale	CASELLO FERROVIARIO KM 40+313 - F1 ABITAZIONE	PG	DERUTA	S. ANGELO DI CELLE	24/07/2007	04/12/2008		TRASFERIMENTO A TITOLO GRATUITO	Valore catastale	32.146,30	0,00	8.036,57	32.146,30	0,00	8.036,57	0,00	0,00	0,00	UMBRIA TPL E MOBILITA' S.p.A.	
184	Altri Beni Immobili Demaniali	1.2.2.01.02.01.001	Demaniale	CASTELLO DI CASALINA	PG	DERUTA	CASALINA	14/12/1994	20/05/2015		ACQUISIZIONE	Valore acquisizione	74.369,79	981.037,18	18.592,45	74.369,79	981.037,18	18.592,45	0,00	0,00	0,00	REGIONE	Le opere straordinarie riguardano atti di liquidazione (n. 05 SAL) dal 05/05/2000 al 16/05/2001.
2243	Altri Beni Immobili Demaniali	1.2.2.01.02.01.001	Demaniale	FANGULLATA KM 41+883	PG	DERUTA	KM 41+883	24/07/2007			TRASFERIMENTO A TITOLO GRATUITO	Valore catastale	105.866,88	0,00	26.466,72	105.866,88	0,00	26.466,72	0,00	0,00	0,00	UMBRIA TPL E MOBILITA' S.p.A.	
1605	Infrastrutture Demaniali	1.2.2.01.01.01.001	Demaniale	GARITTA KM 41+168	PG	DERUTA	S.ANGELO DI CELLE	24/07/2007			TRASFERIMENTO A TITOLO GRATUITO	Valore catastale	2.331,84	0,00	582,96	2.331,84	0,00	582,96	0,00	0,00	0,00	UMBRIA TPL E MOBILITA' S.p.A.	
2242	Infrastrutture Demaniali	1.2.2.01.01.01.001	Demaniale	GARITTA KM 42+189	PG	DERUTA	KM 42+189	24/07/2007			TRASFERIMENTO A TITOLO GRATUITO	Valore catastale	2.331,84	0,00	582,96	2.331,84	0,00	582,96	0,00	0,00	0,00	UMBRIA TPL E MOBILITA' S.p.A.	
1600	Infrastrutture Demaniali	1.2.2.01.01.01.001	Demaniale	STAZIONE DI DERUTA KM 39+339 - F1	PG	DERUTA	S. NICCOLO' DI CELLE	24/07/2007			TRASFERIMENTO A TITOLO GRATUITO	Valore catastale	85.391,04	0,00	21.347,76	43.903,10	0,00	10.975,78	41.487,94	0,00	10.371,98	UMBRIA TPL E MOBILITA' S.p.A.	Variazione catastale registrata anno 2019
1601	Infrastrutture Demaniali	1.2.2.01.01.01.001	Demaniale	STAZIONE DI DERUTA KM 39+339 - F2 MAGAZZINO	PG	DERUTA	S. NICCOLO' DI CELLE	24/07/2007			TRASFERIMENTO A TITOLO GRATUITO	Valore catastale	18.395,33	0,00	4.598,83	18.395,33	0,00	4.598,83	0,00	0,00	0,00	UMBRIA TPL E MOBILITA' S.p.A.	
1602	Infrastrutture Demaniali	1.2.2.01.01.01.001	Demaniale	STAZIONE DI DERUTA KM 39+339 - F3 GARITTA	PG	DERUTA	S. NICCOLO' DI CELLE	24/07/2007			TRASFERIMENTO A TITOLO GRATUITO	Valore catastale	0,00	0,00	0,00	34.546,18	0,00	8.636,54	-34.546,18	0,00	-8.636,54	UMBRIA TPL E MOBILITA' S.p.A.	Variazione catastale registrata anno 2019 che ha soppresso l'immobile
430	Beni immobili n.a.c.	1.2.2.02.09.99.999	Indisponibile	POD. PIAN DI MEANA - F1 ABITAZIONE RUDERE	TR	FICULLE	PIAN DI MEANA	10/07/1975			TRASFERIMENTO A TITOLO GRATUITO	Valore relazione di stima	0,00	0,00	25.500,00	0,00	0,00	25.500,00	0,00	0,00	0,00	AGENZIA FORESTALE REGIONALE	Relazione di Stima 2017 - Potere Edificatorio
1456	Beni immobili n.a.c.	1.2.2.02.09.99.999	Indisponibile	POD. PIAN DI MEANA - F2 RUDERE	TR	FICULLE	PIAN DI MEANA	10/07/1975			TRASFERIMENTO A TITOLO GRATUITO	Valore relazione di stima	0,00	0,00	5.100,00	0,00	0,00	5.100,00	0,00	0,00	0,00	AGENZIA FORESTALE REGIONALE	Relazione di Stima 2017 - Potere Edificatorio
2251	Fabbricati ad uso strumentale	1.2.2.02.09.19.001	Indisponibile	Area protezione civile	PG	FOLIGNO	Via dei Trinci	16/02/2007			ACQUISIZIONE	Valore acquisizione	15.551.020,66	0,00	315.040,12	15.551.020,66	0,00	315.040,12	0,00	0,00	0,00	REGIONE	Valore del terreno costituito dall'importo totale delle acquisizioni. Valore fabbricato costituito dall'importo complessivo riguardante la realizzazione degli edifici.

PATRIMONIO IMMOBILIARE REGIONE UMBRIA
Prospetto Fabbricati al 31/12/2019

Sviluppumbria S.p.A.

Codice identificativo univoco del bene-N (Codice Fabbricato da Sistema	Classificazione secondo il piano dei conti dello Stato Patrimoniale in base al D.lgs.118/2011 (Descrizione)	Classificazione secondo il piano dei conti dello Stato Patrimoniale in base al D.lgs.118/2011 (Codice)	Classificazione ai sensi del codice civile (demaniale,disponibile,indisponibile)	Denominazione	Prov.	Comune	Indirizzo	Data di acquisizione	Data Decreto di Vincolo ai sensi del D.lgs 42/04	Data fine lavori straordinari	Modalità di acquisizione	Criterio di valutazione secondo i principi del D.lgs 118/2011	Valore dell'immobile secondo i principi del D.lgs 118/2011 al 31/12/2019 (euro)	Costi straordinari al 31/12/2019 (euro)	Valore terreno al 31/12/2019 (euro)	Valore dell'immobile secondo i principi del D.lgs 118/2011 al 31/12/2018 (euro)	Costi straordinari al 31/12/2018 (euro)	Valore terreno al 31/12/2018 (euro)	Differenze +/- tra il 2019 e il 2018	Differenze +/- tra il 2019 e il 2018	Differenze +/- tra il 2019 e il 2018	Ente Gestore	Note
2369	Fabbricati ad uso strumentale	1.2.2.02.09.19.001	Indisponibile	AUTOPARCO - Area attrezzata di Protezione Civile	PG	FOLIGNO	VIA ROMANA VECCHIA	06/07/2016		16/06/2016	ACQUISIZIONE	Valore acquisizione	1.663.100,00	0,00	63.910,71	1.663.100,00	0,00	63.910,71	0,00	0,00	0,00	REGIONE	Il valore del terreno corrisponde al valore dell'acquisizione. Il valore del fabbricato corrisponde all'importo relativo alla realizzazione dell'opera.
2250	Opere destinate al culto di valore culturale, storico ed artistico	1.2.2.02.10.04.001	Indisponibile	CHIESA EX OSPEDALE DI FOLIGNO	PG	FOLIGNO	Via San Giovanni Battista	12/05/2006	10/10/2006		DEVOLUZIONE	Valore relazione di stima	34.400,00	0,00	8.600,00	34.400,00	0,00	8.600,00	0,00	0,00	0,00	REGIONE	IMMOBILE IN CORSO DI RISTRUTTURAZIONE
2245	Beni immobili n.a.c.	1.2.2.02.09.99.999	Disponibile	FORESTERIA PALAZZO PIERANTONI - EX APT	PG	FOLIGNO	Via Pierantoni n. 6 C	27/10/2006			DEVOLUZIONE	Valore catastale	0,00	0,00	0,00	36.114,62	0,00	9.028,66	-36.114,62	0,00	-9.028,66	REGIONE	Compravendita a favore del Comune di Foligno con rto la Regione Umbria, Atto Rep. n. 24503 registrato a Foligno il 19/08/2019 al n. 3986 - Trascritione N. part. 14778 del 2019 - Il prezzo della compravendita è stato convenuto ed accettato in complessivi € 165.924,48; facconto pari al 30% cassa € 55.777,35 è stato pagato dal comune di Foligno alla Regione Umbria con mandato del 2006 - Il saldo, pari ad € 130.147,13 viene versato dal Comune di Foligno alla Regione Umbria alla sottoscrizione dell'atto.
2249	Beni immobili n.a.c.	1.2.2.02.09.99.999	Indisponibile	FRAZIONE CASAVECCHE	PG	FOLIGNO	Frazione Casevecchie	11/09/1997			ACQUISIZIONE	Valore catastale	1.744.688,40	0,00	436.172,10	1.744.688,40	0,00	436.172,10	0,00	0,00	0,00	VUS - VALLE UMBRA SERVIZI S.p.A.	La data di acquisizione riguarda la costituzione del fabbricato realizzato successivamente - Variazione del classamento anno 2017 a seguito di nuovo atto catastale
2244	Altri Beni Immobili Demaniali	1.2.2.01.02.01.001	Demaniale	Magazzino di Foligno SS n. 3	PG	FOLIGNO	Vocabolo Pontecenteelmo n. M piano T	13/11/2009			TRASFERIMENTO A TITOLO GRATUITO	Valore catastale	1.748,54	0,00	437,14	1.748,54	0,00	437,14	0,00	0,00	0,00	PROVINCIA	
2246	Fabbricati ad uso strumentale di valore culturale, storico ed artistico	1.2.2.02.10.09.001	Disponibile	PALAZZINA A EX APT	PG	FOLIGNO	Corso Cavour n. 137	27/10/2008	19/05/2011		DEVOLUZIONE	Valore catastale	0,00	0,00	0,00	134.012,26	0,00	33.503,06	-134.012,26	0,00	-33.503,06	REGIONE	Devoluzione a favore del Comune di Foligno - Trascritione N. part. 4604 del 2019
2247	Fabbricati ad uso strumentale di valore culturale, storico ed artistico	1.2.2.02.10.09.001	Disponibile	PALAZZINA B EX APT	PG	FOLIGNO	Corso Cavour n. 28C piano T-1	27/10/2008	23/07/2015		DEVOLUZIONE	Valore catastale	0,00	0,00	0,00	67.264,85	0,00	16.816,21	-67.264,85	0,00	-16.816,21	REGIONE	Devoluzione a favore del Comune di Foligno - Trascritione N. part. 4604 del 2019
2248	Fabbricati ad uso strumentale di valore culturale, storico ed artistico	1.2.2.02.10.09.001	Disponibile	PALAZZO PIERANTONI	PG	FOLIGNO	Via Pierantoni	27/10/2008	16/11/2011		DEVOLUZIONE	Valore acquisizione	0,00	0,00	0,00	743.697,94	0,00	185.924,48	-743.697,94	0,00	-185.924,48	COMUNE	Il valore assegnato è stato decretato dalla Presidenza della Giunta Regionale con atto n. 95/2008. La Regione Umbria è proprietaria per una quota parte - Devoluzione a favore del Comune di Foligno - Trascritione N. part. 4604 del 2019
2252	Infrastrutture idrauliche	1.2.2.02.09.10.001	Indisponibile	Stazione di pompaggio e cabina Enel	PG	FOLIGNO	Vocabolo Hoffmann	16/09/1991			ACQUISIZIONE	Valore catastale	26.644,80	0,00	6.661,20	26.644,80	0,00	6.661,20	0,00	0,00	0,00	REGIONE	
2409	Beni immobili n.a.c.	1.2.2.02.09.99.999	Indisponibile	Area loc. Casevecchie	PG	FOLIGNO	Via del Portoni	11/09/1997			ACQUISIZIONE	Valore catastale	0,00	0,00	4.572,75	0,00	0,00	2.048,59	0,00	0,00	2.524,16	REGIONE	Diritto di superficie a favore di terzi - Variazione catastale anno 2019
2403	Altri Beni Immobili Demaniali	1.2.2.01.02.01.001	Demaniale	Cabina elettrica di Casenove S.R. 77 Km 14+300	PG	FOLIGNO	Val di Chienti	01/10/2018			TRASFERIMENTO A TITOLO GRATUITO	Valore catastale	6.552,00	0,00	1.638,00	6.552,00	0,00	1.638,00	0,00	0,00	0,00	REGIONE	Trasferimento dal Demanio dello Stato in attuazione al DPCM del 20/02/2018, Verbale sottoscritto in data 20/09/2018
2402	Altri Beni Immobili Demaniali	1.2.2.01.02.01.001	Demaniale	Casa Cantoniera di Sopoli S.R. 77 Km 10+866	PG	FOLIGNO	Val di Chienti	01/10/2018			TRASFERIMENTO A TITOLO GRATUITO	Valore catastale	34.982,98	0,00	8.745,74	34.982,98	0,00	8.745,74	0,00	0,00	0,00	REGIONE	Trasferimento dal Demanio dello Stato in attuazione al DPCM del 20/02/2018, Verbale sottoscritto in data 20/09/2018
2406	Altri Beni Immobili Demaniali	1.2.2.01.02.01.001	Demaniale	Casa Cantoniera di Colfiorito S.R. 77 Km 22+036	PG	FOLIGNO	Loc. Cupogliolo	01/10/2018			TRASFERIMENTO A TITOLO GRATUITO	Valore catastale	171.794,11	0,00	42.948,53	171.794,11	0,00	42.948,53	0,00	0,00	0,00	REGIONE	Trasferimento dal Demanio dello Stato in attuazione al DPCM del 20/02/2018, Verbale sottoscritto in data 20/09/2018
2407	Altri Beni Immobili Demaniali	1.2.2.01.02.01.001	Demaniale	Magazzino di Colfiorito S.R. 77 Km 22+036	PG	FOLIGNO	Loc. Cupogliolo	01/10/2018			TRASFERIMENTO A TITOLO GRATUITO	Valore catastale	12.320,45	0,00	3.080,11	12.320,45	0,00	3.080,11	0,00	0,00	0,00	REGIONE	Trasferimento dal Demanio dello Stato in attuazione al DPCM del 20/02/2018, Verbale sottoscritto in data 20/09/2018
2408	Altri Beni Immobili Demaniali	1.2.2.01.02.01.001	Demaniale	Magazzino di Colfiorito S.R. 77 Km 22+036	PG	FOLIGNO	Loc. Cupogliolo	01/10/2018			TRASFERIMENTO A TITOLO GRATUITO	Valore catastale	5.726,78	0,00	1.431,70	5.726,78	0,00	1.431,70	0,00	0,00	0,00	REGIONE	Trasferimento dal Demanio dello Stato in attuazione al DPCM del 20/02/2018, Verbale sottoscritto in data 20/09/2018
2401	Altri Beni Immobili Demaniali	1.2.2.01.02.01.001	Demaniale	Magazzino di Sopoli S.R. 77 Km 10+783	PG	FOLIGNO	Val di Chienti	01/10/2018			TRASFERIMENTO A TITOLO GRATUITO	Valore catastale	26.966,02	0,00	6.741,50	26.966,02	0,00	6.741,50	0,00	0,00	0,00	REGIONE	Trasferimento dal Demanio dello Stato in attuazione al DPCM del 20/02/2018, Verbale sottoscritto in data 20/09/2018
2404	Altri Beni Immobili Demaniali	1.2.2.01.02.01.001	Demaniale	Magazzino "I Rifugio" S.R. 77 Km 19+141	PG	FOLIGNO	Val di Chienti	01/10/2018			TRASFERIMENTO A TITOLO GRATUITO	Valore catastale	5.553,41	0,00	1.388,35	5.553,41	0,00	1.388,35	0,00	0,00	0,00	REGIONE	Trasferimento dal Demanio dello Stato in attuazione al DPCM del 20/02/2018, Verbale sottoscritto in data 20/09/2018
2417	Altri Beni Immobili Demaniali	1.2.2.01.02.01.001	Demaniale	Unità collaborante S.R. 77 Km 8+000	PG	FOLIGNO	Val di Chienti	01/10/2018			TRASFERIMENTO A TITOLO GRATUITO	Valore perizia di stima	0,00	0,00	12.000,00	0,00	0,00	0,00	0,00	0,00	12.000,00	REGIONE	Trasferimento dal Demanio dello Stato in attuazione al DPCM del 20/02/2018, Verbale sottoscritto in data 20/09/2018 - Registrazione immobile del 2019 - Relazione di Stima 2019 - Potere Edificatorio
2005	Infrastutture Demaniali	1.2.2.01.01.01.001	Demaniale	MAGAZZINO DI OSTERIA DEL GATTO KM 195+300	PG	FOSSATO DI VICO	Osteria del Gatto	13/11/2009			TRASFERIMENTO A TITOLO GRATUITO	Valore catastale	16.485,50	0,00	4.121,38	16.485,50	0,00	4.121,38	0,00	0,00	0,00	PROVINCIA	
1687	Altri Beni Immobili Demaniali	1.2.2.01.02.01.001	Demaniale	CASELLO FERROVIARIO FRATTA TODINA KM 58+137 - FI CASELLO	PG	FRATTA TODINA	STAZIONE DI FRATTA TODINA	24/07/2007	07/07/2009		TRASFERIMENTO A TITOLO GRATUITO	Valore catastale	32.146,30	0,00	8.036,57	32.146,30	0,00	8.036,57	0,00	0,00	0,00	UMBRIA TPL E MOBILITA' S.p.A.	

PATRIMONIO IMMOBILIARE REGIONE UMBRIA
Prospetto Fabbricati al 31/12/2019

Sviluppumbria S.p.A.

Codice identificativo univoco del bene-N (Codice Fabbricato da Sistema	Classificazione secondo il piano dei conti dello Stato Patrimoniale in base al D.lgs.118/2011 (Descrizione)	Classificazione secondo il piano dei conti dello Stato Patrimoniale in base al D.lgs.118/2011 (Codice)	Classificazione ai sensi del codice civile (demaniale,disponibile,indisponibile)	Denominazione	Prov.	Comune	Indirizzo	Data di acquisizione	Data Decreto di Vincolo ai sensi del D.lgs 42/04	Data fine lavori straordinari	Modalità di acquisizione	Criterio di valutazione secondo i principi del D.lgs 118/2011	Valore dell'immobile secondo i principi del D.lgs 118/2011 al 31/12/2019 (euro)	Costi straordinari al 31/12/2019 (euro)	Valore terreno al 31/12/2019 (euro)	Valore dell'immobile secondo i principi del D.lgs 118/2011 al 31/12/2018 (euro)	Costi straordinari al 31/12/2018 (euro)	Valore terreno al 31/12/2018 (euro)	Differenze +/- tra il 2019 e il 2018	Differenze +/- tra il 2019 e il 2018	Differenze +/- tra il 2019 e il 2018	Ente Gestore	Note
1685	Altri Beni Immobili Demaniali	1.2.2.01.02.01.001	Demaniale	CASELLO FERROVARIO KM 55+757 - F1 CASELLO	PG	FRATTA TODINA	LOCALITA' POGGIO	24/07/2007			TRASFERIMENTO A TITOLO GRATUITO	Valore catastale	39.477,98	0,00	9.869,50	39.477,98	0,00	9.869,50	0,00	0,00	0,00	UMBRIA TPL E MOBILITA' S.p.A.	
1691	Altri Beni Immobili Demaniali	1.2.2.01.02.01.001	Demaniale	CASELLO FERROVARIO KM 59+019	PG	FRATTA TODINA	STAZIONE DI FRATTA TODINA	24/07/2007	07/07/2009		TRASFERIMENTO A TITOLO GRATUITO	Valore catastale	31.582,28	0,00	7.895,57	31.582,28	0,00	7.895,57	0,00	0,00	0,00	UMBRIA TPL E MOBILITA' S.p.A.	
1690	Infrastrutture Demaniali	1.2.2.01.01.01.001	Demaniale	STAZIONE FERROVIARIA FRATTA TODINA KM 59+099 - F1	PG	FRATTA TODINA	FRATTA TODINA	24/07/2007			TRASFERIMENTO A TITOLO GRATUITO	Valore catastale	32.449,54	0,00	8.112,38	32.449,54	0,00	8.112,38	0,00	0,00	0,00	UMBRIA TPL E MOBILITA' S.p.A.	
1693	Infrastrutture Demaniali	1.2.2.01.01.01.001	Demaniale	STAZIONE FERROVIARIA FRATTA TODINA KM 59+099 - F2 STAZIONE E BAGNI	PG	FRATTA TODINA	FRATTA TODINA	24/07/2007			TRASFERIMENTO A TITOLO GRATUITO	Valore catastale	67.257,09	0,00	16.814,27	67.257,09	0,00	16.814,27	0,00	0,00	0,00	UMBRIA TPL E MOBILITA' S.p.A.	
1689	Infrastrutture Demaniali	1.2.2.01.01.01.001	Demaniale	STAZIONE FERROVIARIA FRATTA TODINA KM 59+099 - F3 MAGAZZINO	PG	FRATTA TODINA	FRATTA TODINA	24/07/2007			TRASFERIMENTO A TITOLO GRATUITO	Valore catastale	8.703,74	0,00	2.175,94	8.703,74	0,00	2.175,94	0,00	0,00	0,00	UMBRIA TPL E MOBILITA' S.p.A.	
2253	Altri Beni Immobili Demaniali	1.2.2.01.02.01.001	Demaniale	Magazzino di Bastardo Km 22+454 - ex SS 316	PG	GIANO DELL'UMBRIA	Km 22+454 - ex SS 316	04/12/2009			TRASFERIMENTO A TITOLO GRATUITO	Valore catastale	1.804,99	0,00	451,25	1.804,99	0,00	451,25	0,00	0,00	0,00	REGIONE	
1217	Fabbricati rurali	1.2.2.02.09.05.001	Disponibile	EX ESAU - IMPIANTO SERRICOLO AGRITERMIA DEL BASTARDO - F1 UFFICIO	PG	GUALDO CATTANEO	PONTE DI FERRO	29/03/2002			TRASFERIMENTO A TITOLO GRATUITO	Valore relazione di stima	44.055,20	0,00	11.013,80	44.055,20	0,00	11.013,80	0,00	0,00	0,00	REGIONE	Il bene è stato trasferito alla Regione Umbria con verbale di consegna del 29/03/2002 dal commissario liquidatore dell' ESAU-Non risulta trascritto e volturato a favore della Regione
1988	Infrastrutture Demaniali	1.2.2.01.01.01.001	Demaniale	CASA CANTONIERA DI PIAN DI GUALDO - S.S. 3 FLAMINIA KM 192+850	PG	GUALDO TADINO	PIAN DI GUALDO	13/11/2009			TRASFERIMENTO A TITOLO GRATUITO	Valore catastale	103.492,54	0,00	25.873,13	103.492,54	0,00	25.873,13	0,00	0,00	0,00	PROVINCIA	
2020	Infrastrutture Demaniali	1.2.2.01.01.01.001	Demaniale	MAGAZZINO DI CERQUETO SS 444 DEL SUBIASCO KM 3 +100	PG	GUALDO TADINO	CERQUETO	13/11/2009			TRASFERIMENTO A TITOLO GRATUITO	Valore catastale	9.995,33	0,00	2.498,83	9.995,33	0,00	2.498,83	0,00	0,00	0,00	PROVINCIA	
1985	Altri Beni Immobili Demaniali	1.2.2.01.02.01.001	Demaniale	MAGAZZINO DI GUALDO TADINO SS 3 FLAMINIA KM 188+650	PG	GUALDO TADINO	GUALDO TADINO	13/11/2009			TRASFERIMENTO A TITOLO GRATUITO	Valore catastale	16.415,62	0,00	4.103,90	16.415,62	0,00	4.103,90	0,00	0,00	0,00	PROVINCIA	
2021	Infrastrutture Demaniali	1.2.2.01.01.01.001	Demaniale	MAGAZZINO DI PASTINA KM 4 + 600	PG	GUALDO TADINO	PASTINA	13/11/2009			TRASFERIMENTO A TITOLO GRATUITO	Valore catastale	3.296,83	0,00	824,21	3.296,83	0,00	824,21	0,00	0,00	0,00	PROVINCIA	
1984	Infrastrutture Demaniali	1.2.2.01.01.01.001	Demaniale	MAGAZZINO DI ROVETA - S.S. N.3 FLAMINIA KM 183+200	PG	GUALDO TADINO	ROVETA	13/11/2009			TRASFERIMENTO A TITOLO GRATUITO	Valore catastale	1.041,60	0,00	260,40	1.041,60	0,00	260,40	0,00	0,00	0,00	PROVINCIA	
465	Fabbricati ad uso commerciale	1.2.2.02.09.02.001	Indisponibile	VIVAIO CARANNONE - F4 RIMESSA ATTREZZI	PG	GUALDO TADINO	SAN LAZZARO	15/05/1980			TRASFERIMENTO A TITOLO GRATUITO	Valore catastale	3.700,03	0,00	925,01	3.700,03	0,00	925,01	0,00	0,00	0,00	AGENZIA FORESTALE REGIONALE	
889	Fabbricati ad uso commerciale	1.2.2.02.09.02.001	Indisponibile	VIVAIO CARANNONE - F5 RIMESSA ATTREZZI	PG	GUALDO TADINO	SAN LAZZARO	15/05/1980			TRASFERIMENTO A TITOLO GRATUITO	Valore catastale	3.700,03	0,00	925,01	3.700,03	0,00	925,01	0,00	0,00	0,00	AGENZIA FORESTALE REGIONALE	
466	Fabbricati ad uso commerciale	1.2.2.02.09.02.001	Indisponibile	VIVAIO CARANNONE - F6 RIPOSTIGLIO	PG	GUALDO TADINO	SAN LAZZARO	15/05/1980			TRASFERIMENTO A TITOLO GRATUITO	Valore catastale	596,74	0,00	149,18	596,74	0,00	149,18	0,00	0,00	0,00	AGENZIA FORESTALE REGIONALE	
467	Fabbricati ad uso commerciale	1.2.2.02.09.02.001	Indisponibile	VIVAIO CARANNONE - F7 VASCA RACCOLTA ACQUA	PG	GUALDO TADINO	SAN LAZZARO	15/05/1980			TRASFERIMENTO A TITOLO GRATUITO	Valore catastale	14.577,02	0,00	3.644,26	14.577,02	0,00	3.644,26	0,00	0,00	0,00	AGENZIA FORESTALE REGIONALE	
890	Fabbricati ad uso commerciale	1.2.2.02.09.02.001	Indisponibile	VIVAIO CARANNONE - F8 BAGNI	PG	GUALDO TADINO	SAN LAZZARO	15/05/1980			TRASFERIMENTO A TITOLO GRATUITO	Valore catastale	1.790,21	0,00	447,55	1.790,21	0,00	447,55	0,00	0,00	0,00	AGENZIA FORESTALE REGIONALE	
468	Fabbricati ad uso commerciale	1.2.2.02.09.02.001	Indisponibile	VIVAIO CARANNONE - F9 RIMESSA	PG	GUALDO TADINO	SAN LAZZARO	15/05/1980			TRASFERIMENTO A TITOLO GRATUITO	Valore catastale	10.495,30	0,00	2.623,82	10.495,30	0,00	2.623,82	0,00	0,00	0,00	AGENZIA FORESTALE REGIONALE	
784	Fabbricati ad uso commerciale	1.2.2.02.09.02.001	Indisponibile	VIVAIO GUALDO TADINO - F1 UFFICI	PG	GUALDO TADINO	SAN LAZZARO	15/05/1980			TRASFERIMENTO A TITOLO GRATUITO	Valore catastale	118.345,92	0,00	29.586,48	118.345,92	0,00	29.586,48	0,00	0,00	0,00	AGENZIA FORESTALE REGIONALE	
464	Fabbricati ad uso commerciale	1.2.2.02.09.02.001	Indisponibile	VIVAIO GUALDO TADINO - F2 RIMESSA ATTREZZI	PG	GUALDO TADINO	SAN LAZZARO	15/05/1980			TRASFERIMENTO A TITOLO GRATUITO	Valore catastale	11.660,54	0,00	2.915,14	11.660,54	0,00	2.915,14	0,00	0,00	0,00	AGENZIA FORESTALE REGIONALE	Nuova valutazione del 2017 con valore catastale
50	Fabbricati ad uso commerciale	1.2.2.02.09.02.001	Indisponibile	VIVAIO GUALDO TADINO - F3 RIMESSA ATTREZZI	PG	GUALDO TADINO	SAN LAZZARO	15/05/1980			TRASFERIMENTO A TITOLO GRATUITO	Valore catastale	14.577,02	0,00	3.644,26	14.577,02	0,00	3.644,26	0,00	0,00	0,00	AGENZIA FORESTALE REGIONALE	

PATRIMONIO IMMOBILIARE REGIONE UMBRIA
Prospetto Fabbricati al 31/12/2019

Sviluppumbria S.p.A.

Codice identificativo univoco del bene-N (Codice Fabbricato da Sistema	Classificazione secondo il piano dei conti dello Stato Patrimoniale in base al D.lgs.118/2011 (Descrizione)	Classificazione secondo il piano dei conti dello Stato Patrimoniale in base al D.lgs.118/2011 (Codice)	Classificazione ai sensi del codice civile (demaniale,disponibile,indisponibile)	Denominazione	Prov.	Comune	Indirizzo	Data di acquisizione	Data Decreto di Vincolo ai sensi del D.lgs 42/04	Data fine lavori straordinari	Modalità di acquisizione	Criterio di valutazione secondo i principi del D.lgs 118/2011	Valore dell'immobile secondo i principi del D.lgs 118/2011 al 31/12/2019 (euro)	Costi straordinari al 31/12/2019 (euro)	Valore terreno al 31/12/2019 (euro)	Valore dell'immobile secondo i principi del D.lgs 118/2011 al 31/12/2018 (euro)	Costi straordinari al 31/12/2018 (euro)	Valore terreno al 31/12/2018 (euro)	Differenze +/- tra il 2019 e il 2018	Differenze +/- tra il 2019 e il 2018	Differenze +/- tra il 2019 e il 2018	Ente Gestore	Note
2263	Infrastrutture idrauliche	1.2.2.02.09.10.001	Indisponibile	CAI SEVERIN - Depositi acquiFI	PG	GUBBIO	Via Cai Severini	28/05/1980			TRASFERIMENTO A TITOLO GRATUITO	Valore catastale	22.994,80	0,00	5.748,70	22.994,80	0,00	5.748,70	0,00	0,00	0,00	AGENZIA FORESTALE REGIONALE	
281	Beni immobili n.a.c.	1.2.2.02.09.99.999	Disponibile	CAI BETTO - F3 ANNESSO	PG	GUBBIO	VOCABOLO CAIBETTO	28/05/1980			TRASFERIMENTO A TITOLO GRATUITO	Valore perizia di stima	14.700,00	0,00	3.675,00	14.700,00	0,00	3.675,00	0,00	0,00	0,00	AGENZIA FORESTALE REGIONALE	Perizia di stima con presa d'atto D.R.G. 604 del 7/5/2015.
64	Fabbricati ad uso abitativo di valore culturale, storico ed artistico	1.2.2.02.10.01.001	Disponibile	CAI BETTO - F1 ABITAZIONE	PG	GUBBIO	VOCABOLO CAIBETTO	28/05/1980	06/11/2013		TRASFERIMENTO A TITOLO GRATUITO	Valore catastale	109.323,65	0,00	27.330,91	109.323,65	0,00	27.330,91	0,00	0,00	0,00	AGENZIA FORESTALE REGIONALE	
837	Beni immobili n.a.c.	1.2.2.02.09.99.999	Disponibile	CAI BETTO - F2 STALLA	PG	GUBBIO	VOCABOLO CAIBETTO	28/05/1980			TRASFERIMENTO A TITOLO GRATUITO	Valore perizia di stima	13.760,00	0,00	3.440,00	13.760,00	0,00	3.440,00	0,00	0,00	0,00	AGENZIA FORESTALE REGIONALE	Perizia di stima con presa d'atto D.R.G. 604 del 7/5/2015.
838	Fabbricati rurali	1.2.2.02.09.05.001	Disponibile	CAI BETTO - F4 - RICOVERO ANIMALI	PG	GUBBIO	VOCABOLO CAIBETTO	28/05/1980			TRASFERIMENTO A TITOLO GRATUITO	Valore catastale	11.495,23	0,00	2.873,81	11.495,23	0,00	2.873,81	0,00	0,00	0,00	AGENZIA FORESTALE REGIONALE	
278	Beni immobili n.a.c.	1.2.2.02.09.99.999	Disponibile	CAI BETTO - F5 RICOVERO ANIMALI	PG	GUBBIO	VOCABOLO CAIBETTO	28/05/1980			TRASFERIMENTO A TITOLO GRATUITO	Valore catastale	16.242,24	0,00	4.060,56	16.242,24	0,00	4.060,56	0,00	0,00	0,00	AGENZIA FORESTALE REGIONALE	
790	Beni immobili di valore culturale, storico ed artistico n.a.c.	1.2.2.02.10.99.999	Indisponibile	CAI MIARI - F1 ABITAZIONE RURALE	PG	GUBBIO	CAI MIARI	10/07/1975	17/04/2019		TRASFERIMENTO A TITOLO GRATUITO	Valore relazione di stima	0,00	0,00	50.880,00	0,00	0,00	50.880,00	0,00	0,00	0,00	AGENZIA FORESTALE REGIONALE	Relazione di Stima 2017 - Potere Edificatorio - Emesso Decreto di Vincolo Mibact anno 2019
65	Beni immobili di valore culturale, storico ed artistico n.a.c.	1.2.2.02.10.99.999	Indisponibile	CAI MIARI - F2 ABITAZIONE RURALE	PG	GUBBIO	CAI MIARI	10/07/1975	17/04/2019		TRASFERIMENTO A TITOLO GRATUITO	Valore relazione di stima	0,00	0,00	56.400,00	0,00	0,00	56.400,00	0,00	0,00	0,00	AGENZIA FORESTALE REGIONALE	Relazione di Stima 2017 - Potere Edificatorio - Emesso Decreto di Vincolo Mibact anno 2019
791	Beni immobili n.a.c.	1.2.2.02.09.99.999	Indisponibile	CAI MIARI - F3 MAGAZZINO	PG	GUBBIO	CAI MIARI	10/07/1975			TRASFERIMENTO A TITOLO GRATUITO	Valore relazione di stima	0,00	0,00	4.830,00	0,00	0,00	4.830,00	0,00	0,00	0,00	AGENZIA FORESTALE REGIONALE	Relazione di Stima 2017 - Potere Edificatorio
432	Fabbricati ad uso abitativo di valore culturale, storico ed artistico	1.2.2.02.10.01.001	Disponibile	CAI PAUSELLI - ABITAZIONE (4 appartamenti)	PG	GUBBIO	VOCABOLO CAI PAUSELLI	28/05/1980	18/09/2012		TRASFERIMENTO A TITOLO GRATUITO	Valore catastale	187.411,39	0,00	46.852,85	187.411,39	0,00	46.852,85	0,00	0,00	0,00	AGENZIA FORESTALE REGIONALE	
68	Beni immobili di valore culturale, storico ed artistico n.a.c.	1.2.2.02.10.99.999	Disponibile	CAI SEVERINI - F1 ABITAZIONE	PG	GUBBIO	S. BENEDETTO VECCHIO	28/05/1980	06/11/2013		TRASFERIMENTO A TITOLO GRATUITO	Valore perizia di stima	492.384,00	0,00	123.096,00	492.384,00	0,00	123.096,00	0,00	0,00	0,00	AGENZIA FORESTALE REGIONALE	Stima con Presa d'atto DGR 604 del 07/05/2015
69	Beni immobili n.a.c.	1.2.2.02.09.99.999	Disponibile	CAI SEVERINI - F2 STALLA	PG	GUBBIO	S. BENEDETTO VECCHIO	28/05/1980			TRASFERIMENTO A TITOLO GRATUITO	Valore catastale	286.213,20	0,00	71.553,30	286.213,20	0,00	71.553,30	0,00	0,00	0,00	AGENZIA FORESTALE REGIONALE	
866	Fabbricati rurali	1.2.2.02.09.05.001	Disponibile	CAI SEVERINI - F3 STALLA	PG	GUBBIO	S. BENEDETTO VECCHIO	28/05/1980			TRASFERIMENTO A TITOLO GRATUITO	Valore catastale	25.820,93	0,00	6.455,23	25.820,93	0,00	6.455,23	0,00	0,00	0,00	AGENZIA FORESTALE REGIONALE	
213	Beni immobili di valore culturale, storico ed artistico n.a.c.	1.2.2.02.10.99.999	Indisponibile	CAI VILLA	PG	GUBBIO	S.BENEDETTO VECCHIO	10/07/1975	23/09/2014		TRASFERIMENTO A TITOLO GRATUITO	Valore relazione di stima	0,00	0,00	18.972,00	0,00	0,00	18.972,00	0,00	0,00	0,00	AGENZIA FORESTALE REGIONALE	Relazione di Stima 2017 - Potere Edificatorio
297	Beni immobili di valore culturale, storico ed artistico n.a.c.	1.2.2.02.10.99.999	Indisponibile	CAGNANI - F1 ABITAZIONE RURALE	PG	GUBBIO	S.BENEDETTO VECCHIO	28/05/1980	17/04/2019		TRASFERIMENTO A TITOLO GRATUITO	Valore catastale	65.073,79	0,00	16.268,45	65.073,79	0,00	16.268,45	0,00	0,00	0,00	AGENZIA FORESTALE REGIONALE	Emesso Decreto di Vincolo Mibact anno 2019
788	Fabbricati rurali	1.2.2.02.09.05.001	Indisponibile	CAGNANI - F4 STALLA	PG	GUBBIO	S. BENEDETTO VECCHIO	28/05/1980			TRASFERIMENTO A TITOLO GRATUITO	Valore catastale	17.908,80	0,00	4.477,20	17.908,80	0,00	4.477,20	0,00	0,00	0,00	AGENZIA FORESTALE REGIONALE	
300	Beni immobili n.a.c.	1.2.2.02.09.99.999	Indisponibile	CAGNANI - F5 FIENILE	PG	GUBBIO	S. BENEDETTO VECCHIO	28/05/1980			TRASFERIMENTO A TITOLO GRATUITO	Valore catastale	4.642,18	0,00	1.160,54	4.642,18	0,00	1.160,54	0,00	0,00	0,00	AGENZIA FORESTALE REGIONALE	
344	Beni immobili n.a.c.	1.2.2.02.09.99.999	Indisponibile	CASA NOVA LATRINA	PG	GUBBIO	S.BENEDETTO VECCHIO	10/07/1975			TRASFERIMENTO A TITOLO GRATUITO	Valore relazione di stima	0,00	0,00	13.776,00	0,00	0,00	13.776,00	0,00	0,00	0,00	AGENZIA FORESTALE REGIONALE	Relazione di Stima 2017 - Potere Edificatorio
2254	Infrastrutture Demaniali	1.2.2.01.01.01.001	Demaniale	Centro di Raccolta Cipolleto S.S. 298 Km 14+150	PG	GUBBIO	Cipolleto	13/11/2009			TRASFERIMENTO A TITOLO GRATUITO	Valore catastale	259.114,46	0,00	64.778,62	259.114,46	0,00	64.778,62	0,00	0,00	0,00	PROVINCIA	
236	Beni immobili n.a.c.	1.2.2.02.09.99.999	Indisponibile	CERQUETO	PG	GUBBIO	S.BENEDETTO VECCHIO	10/07/1975			TRASFERIMENTO A TITOLO GRATUITO	Valore relazione di stima	0,00	0,00	26.350,00	0,00	0,00	26.350,00	0,00	0,00	0,00	AGENZIA FORESTALE REGIONALE	Relazione di Stima 2017 - Potere Edificatorio
67	Beni immobili n.a.c.	1.2.2.02.09.99.999	Indisponibile	I RANACCI	PG	GUBBIO	S. BENEDETTO VECCHIO	10/07/1975			TRASFERIMENTO A TITOLO GRATUITO		0,00	0,00	0,00	0,00	0,00	0,00	0,00	0,00	0,00	AGENZIA FORESTALE REGIONALE	Fabbricato non più presente in loco-In corso regolarizzazione catastale

PATRIMONIO IMMOBILIARE REGIONE UMBRIA
Prospetto Fabbricati al 31/12/2019

Sviluppumbria S.p.A.

Codice identificativo univoco del bene-N (Codice Fabbricato da Sistema	Classificazione secondo il piano dei conti dello Stato Patrimoniale in base al D.lgs.118/2011 (Descrizione)	Classificazione secondo il piano dei conti dello Stato Patrimoniale in base al D.lgs.118/2011 (Codice)	Classificazione ai sensi del codice civile (demaniale,disponibile,indisponibile)	Denominazione	Prov.	Comune	Indirizzo	Data di acquisizione	Data Decreto di Vincolo ai sensi del D.lgs 42/04	Data fine lavori straordinari	Modalità di acquisizione	Criterio di valutazione secondo i principi del D.lgs 118/2011	Valore dell'immobile secondo i principi del D.lgs 118/2011 al 31/12/2019 (euro)	Costi straordinari al 31/12/2019 (euro)	Valore terreno al 31/12/2019 (euro)	Valore dell'immobile secondo i principi del D.lgs 118/2011 al 31/12/2018 (euro)	Costi straordinari al 31/12/2018 (euro)	Valore terreno al 31/12/2018 (euro)	Differenze +/- tra il 2019 e il 2018	Differenze +/- tra il 2019 e il 2018	Differenze +/- tra il 2019 e il 2018	Ente Gestore	Note
59	Beni immobili n.a.c.	1.2.2.02.09.99.999	Indisponibile	LA CASTAGNA	PG	GUBBIO	S.BENEDETTO VECCHIO	10/07/1975			TRASFERIMENTO A TITOLO GRATUITO	Valore relazione di stima	0,00	0,00	45.696,00	0,00	0,00	45.696,00	0,00	0,00	0,00	AGENZIA FORESTALE REGIONALE	Relazione di Stima 2017 - Potere Edificatorio
2015	Infrastrutture Demaniali	1.2.2.01.01.01.001	Demaniale	MAGAZZINO DI BELVEDERE SS298 EUGUBINA KM 27+350	PG	GUBBIO	BELVEDERE	13/11/2009			TRASFERIMENTO A TITOLO GRATUITO	Valore catastale	1.943,42	0,00	485,86	1.943,42	0,00	485,86	0,00	0,00	0,00	PROVINCIA	
2256	Altri Beni Immobili Demaniali	1.2.2.01.02.01.001	Demaniale	Magazzino di Ostetto S.S. Eugubina 298 Km 22 + 700	PG	GUBBIO	SS 298	13/11/2009			TRASFERIMENTO A TITOLO GRATUITO		0,00	0,00	0,00	0,00	0,00	0,00	0,00	0,00	0,00	PROVINCIA	Fabbricato non più presente in loco-in corso regolarizzazione catastale
2018	Infrastrutture Demaniali	1.2.2.01.01.01.001	Demaniale	MAGAZZINO SS 452 CONTESSA KM 8+750	PG	GUBBIO	GUBBIO	13/11/2009			TRASFERIMENTO A TITOLO GRATUITO	Valore catastale	2.165,18	0,00	541,30	2.165,18	0,00	541,30	0,00	0,00	0,00	PROVINCIA	il valore catastale è stato determinato con la rendita catastale presunta in quanto il bene è censito ai termini-in corso regolarizzazione catastale
2016	Infrastrutture Demaniali	1.2.2.01.01.01.001	Demaniale	MAGAZZINO 298 EUGUBINA KM 7+690	PG	GUBBIO	S.S. 298 KM 7+690	13/11/2009			TRASFERIMENTO A TITOLO GRATUITO	Valore catastale	1.943,42	0,00	485,86	1.943,42	0,00	485,86	0,00	0,00	0,00	PROVINCIA	
341	Beni immobili di valore culturale, storico ed artistico n.a.c.	1.2.2.02.10.99.999	Indisponibile	PALAZZO SESSE	PG	GUBBIO	S. BENEDETTO VECCHIO	28/05/1980	23/09/2014		TRASFERIMENTO A TITOLO GRATUITO	Valore relazione di stima	0,00	0,00	29.640,00	0,00	0,00	29.640,00	0,00	0,00	0,00	AGENZIA FORESTALE REGIONALE	Relazione di Stima 2017 - Potere Edificatorio
52	Beni immobili di valore culturale, storico ed artistico n.a.c.	1.2.2.02.10.99.999	Indisponibile	SALA - F1 ABITAZIONE RURALE	PG	GUBBIO	S. BENEDETTO VECCHIO	10/07/1975	19/05/2010		TRASFERIMENTO A TITOLO GRATUITO	Valore relazione di stima	0,00	0,00	64.872,00	0,00	0,00	64.872,00	0,00	0,00	0,00	AGENZIA FORESTALE REGIONALE	Relazione di Stima 2017 - Potere Edificatorio
358	Beni immobili di valore culturale, storico ed artistico n.a.c.	1.2.2.02.10.99.999	Indisponibile	SALA - F2 ABITAZIONE RURALE	PG	GUBBIO	S. BENEDETTO VECCHIO	10/07/1975	19/05/2010		TRASFERIMENTO A TITOLO GRATUITO	Valore relazione di stima	0,00	0,00	12.444,00	0,00	0,00	12.444,00	0,00	0,00	0,00	AGENZIA FORESTALE REGIONALE	Relazione di Stima 2017 - Potere Edificatorio
359	Beni immobili di valore culturale, storico ed artistico n.a.c.	1.2.2.02.10.99.999	Indisponibile	SALA - F3 ANNESSO SEMIDIRUTO	PG	GUBBIO	S. BENEDETTO VECCHIO	10/07/1975	19/05/2010		TRASFERIMENTO A TITOLO GRATUITO	Valore relazione di stima	0,00	0,00	6.426,00	0,00	0,00	6.426,00	0,00	0,00	0,00	AGENZIA FORESTALE REGIONALE	Relazione di Stima 2017 - Potere Edificatorio
360	Beni immobili di valore culturale, storico ed artistico n.a.c.	1.2.2.02.10.99.999	Indisponibile	SALA - F4 ANNESSO	PG	GUBBIO	S. BENEDETTO VECCHIO	10/07/1975	19/05/2010		TRASFERIMENTO A TITOLO GRATUITO	Valore relazione di stima	0,00	0,00	19.125,00	0,00	0,00	19.125,00	0,00	0,00	0,00	AGENZIA FORESTALE REGIONALE	Relazione di Stima 2017 - Potere Edificatorio
361	Beni immobili n.a.c.	1.2.2.02.09.99.999	Indisponibile	SALA - F5 STALLA	PG	GUBBIO	S. BENEDETTO VECCHIO	10/07/1975			TRASFERIMENTO A TITOLO GRATUITO	Valore catastale	30.680,83	0,00	7.670,21	30.680,83	0,00	7.670,21	0,00	0,00	0,00	AGENZIA FORESTALE REGIONALE	
2341	Infrastrutture idrauliche	1.2.2.02.09.10.001	Indisponibile	SESSE - Deposito Acqua	PG	GUBBIO	Cai Severini	28/05/1980			TRASFERIMENTO A TITOLO GRATUITO	Valore catastale	22.994,80	0,00	5.748,70	22.994,80	0,00	5.748,70	0,00	0,00	0,00	AGENZIA FORESTALE REGIONALE	
70	Fabbricati ad uso abitativo di valore culturale, storico ed artistico	1.2.2.02.10.01.001	Disponibile	SESSE - F1 ABITAZIONE	PG	GUBBIO	S. BENEDETTO VECCHIO	28/05/1980	08/11/2013		TRASFERIMENTO A TITOLO GRATUITO	Valore catastale	249.883,20	0,00	62.470,80	249.883,20	0,00	62.470,80	0,00	0,00	0,00	AGENZIA FORESTALE REGIONALE	
365	Beni immobili n.a.c.	1.2.2.02.09.99.999	Disponibile	SESSE - F2 MAGAZZINO	PG	GUBBIO	S. BENEDETTO VECCHIO	28/05/1980			TRASFERIMENTO A TITOLO GRATUITO	Valore catastale	16.380,67	0,00	4.095,17	16.380,67	0,00	4.095,17	0,00	0,00	0,00	AGENZIA FORESTALE REGIONALE	
363	Beni immobili n.a.c.	1.2.2.02.09.99.999	Disponibile	SESSE - F3 TETTOIA	PG	GUBBIO	S. BENEDETTO VECCHIO	28/05/1980			TRASFERIMENTO A TITOLO GRATUITO	Valore catastale	4.959,36	0,00	1.239,84	4.959,36	0,00	1.239,84	0,00	0,00	0,00	AGENZIA FORESTALE REGIONALE	
377	Beni immobili n.a.c.	1.2.2.02.09.99.999	Indisponibile	TATRINA - F1	PG	GUBBIO	S.BENEDETTO VECCHIO	10/07/1975			TRASFERIMENTO A TITOLO GRATUITO	Valore relazione di stima	0,00	0,00	21.672,00	0,00	0,00	21.672,00	0,00	0,00	0,00	AGENZIA FORESTALE REGIONALE	Relazione di Stima 2017 - Potere Edificatorio
72	Beni immobili n.a.c.	1.2.2.02.09.99.999	Indisponibile	TATRINA - F2	PG	GUBBIO	S. BENEDETTO VECCHIO	10/07/1975			TRASFERIMENTO A TITOLO GRATUITO	Valore relazione di stima	0,00	0,00	6.552,00	0,00	0,00	6.552,00	0,00	0,00	0,00	AGENZIA FORESTALE REGIONALE	Relazione di Stima 2017 - Potere Edificatorio
379	Beni immobili n.a.c.	1.2.2.02.09.99.999	Indisponibile	TATRINA - F3	PG	GUBBIO	S. BENEDETTO VECCHIO	10/07/1975			TRASFERIMENTO A TITOLO GRATUITO	Valore relazione di stima	0,00	0,00	8.876,00	0,00	0,00	8.876,00	0,00	0,00	0,00	AGENZIA FORESTALE REGIONALE	Relazione di Stima 2017 - Potere Edificatorio
71	Beni immobili n.a.c.	1.2.2.02.09.99.999	Indisponibile	VALCIGNINA - F1 ABITAZIONE RURALE	PG	GUBBIO	S. BENEDETTO VECCHIO	10/07/1975			TRASFERIMENTO A TITOLO GRATUITO	Valore relazione di stima	0,00	0,00	24.273,00	0,00	0,00	24.273,00	0,00	0,00	0,00	AGENZIA FORESTALE REGIONALE	Relazione di Stima 2017 - Potere Edificatorio
288	Beni immobili n.a.c.	1.2.2.02.09.99.999	Indisponibile	VALCIGNINA - F2 FABBRICATO RURALE	PG	GUBBIO	S. BENEDETTO VECCHIO	10/07/1975			TRASFERIMENTO A TITOLO GRATUITO	Valore relazione di stima	0,00	0,00	4.464,00	0,00	0,00	4.464,00	0,00	0,00	0,00	AGENZIA FORESTALE REGIONALE	Relazione di Stima 2017 - Potere Edificatorio
237	Beni immobili di valore culturale, storico ed artistico n.a.c.	1.2.2.02.10.99.999	Disponibile	VECCHINA - F1	PG	GUBBIO	VOCABOLO VECCHINA	28/05/1980	29/09/2014		TRASFERIMENTO A TITOLO GRATUITO	Valore perizia di stima	41.280,00	0,00	10.320,00	41.280,00	0,00	10.320,00	0,00	0,00	0,00	AGENZIA FORESTALE REGIONALE	Perizia di stima con presa d'atto D.R.G. 604 del 7/5/2015.

PATRIMONIO IMMOBILIARE REGIONE UMBRIA
Prospetto Fabbricati al 31/12/2019

Sviluppumbria S.p.A.

Codice identificativo univoco del bene-N (Codice Fabbricato da Sistema	Classificazione secondo il piano dei conti dello Stato Patrimoniale in base al D.lgs.118/2011 (Descrizione)	Classificazione secondo il piano dei conti dello Stato Patrimoniale in base al D.lgs.118/2011 (Codice)	Classificazione ai sensi del codice civile (demaniale,disponibile,indisponibile)	Denominazione	Prov.	Comune	Indirizzo	Data di acquisizione	Data Decreto di Vincolo ai sensi del D.lgs 42/04	Data fine lavori straordinari	Modalità di acquisizione	Criterio di valutazione secondo i principi del D.lgs 118/2011	Valore dell'immobile secondo i principi del D.lgs 118/2011 al 31/12/2019 (euro)	Costi straordinari al 31/12/2019 (euro)	Valore terreno al 31/12/2019 (euro)	Valore dell'immobile secondo i principi del D.lgs 118/2011 al 31/12/2018 (euro)	Costi straordinari al 31/12/2018 (euro)	Valore terreno al 31/12/2018 (euro)	Differenze +/- tra il 2019 e il 2018	Differenze +/- tra il 2019 e il 2018	Differenze +/- tra il 2019 e il 2018	Ente Gestore	Note
2083	Beni immobili di valore culturale, storico ed artistico n.a.c.	1.2.2.02.10.99.999	Disponibile	VECCHINA - F2	PG	GUBBIO	VECCHINA	28/05/1980	29/09/2014		TRASFERIMENTO A TITOLO GRATUITO	Valore perizia di stima	11.840,00	0,00	2.960,00	11.840,00	0,00	2.960,00	0,00	0,00	0,00	AGENZIA FORESTALE REGIONALE	Perizia di stima con presa d'atto D.R.G. 604 del 7/5/2015.
2410	Beni immobili n.a.c.	1.2.2.02.09.99.999	Indisponibile	TERRENO CON EDIFICAZIONE PRIVATA	PG	GUBBIO	CAIGNAGNI	28/05/1980			TRASFERIMENTO A TITOLO GRATUITO	Valore catastale	0,00	0,00	2.184,00	0,00	0,00	0,00	0,00	0,00	2.184,00	AGENZIA FORESTALE REGIONALE	Variazione catastale anno 2019
818	Fabbricati ad uso commerciale	1.2.2.02.09.02.001	Disponibile	CENTRO APICOLTURA	PG	MAGIONE	SOCCORSO	13/06/1988			ACQUISIZIONE	Valore acquisizione	28.301,84	313.585,20	7.075,46	28.301,84	313.585,20	7.075,46	0,00	0,00	0,00	REGIONE	Il valore di acquisizione, oltre il fabbricato, ricomprende anche i terreni identificati al CT al Fg. 32 part.lle 53-449-450-453-474-865-866-867-871-873-55-868-869-872
214	Altri Beni Immobili Demaniali	1.2.2.01.02.01.001	Demaniale	EX CASELLO IDRAULICO F1	PG	MAGIONE	MONTE DEL LAGO	15/03/1985			TRASFERIMENTO A TITOLO GRATUITO	Valore catastale	91.249,54	34.281,43	22.812,38	91.249,54	34.281,43	22.812,38	0,00	0,00	0,00	PROVINCIA	Il valore delle opere straordinarie riguarda gli investimenti effettuati dalla Provincia.
883	Altri Beni Immobili Demaniali	1.2.2.01.02.01.001	Demaniale	ISTITUTO DI IDROLOGIA e PESCICOLTURA F1	PG	MAGIONE	MONTE DEL LAGO	15/03/1985			TRASFERIMENTO A TITOLO GRATUITO	Valore catastale	36.137,30	0,00	9.034,33	36.137,30	0,00	9.034,33	0,00	0,00	0,00	PROVINCIA	Con variazione catastale del 2017 per "DIVERSA DISTRIBUZIONE DEGLI SPAZI INTERNI" è stata assegnata la corretta rendita catastale.
1993	Altri Beni Immobili Demaniali	1.2.2.01.02.01.001	Demaniale	MAGAZZINO DI MAGIONE S.S. 599 DEL TRASIMENO KM 9 + 520	PG	MAGIONE	SANT'ARCANGELO	04/12/2009			TRASFERIMENTO A TITOLO GRATUITO	Valore catastale	1.895,04	0,00	473,76	1.895,04	0,00	473,76	0,00	0,00	0,00	PROVINCIA	
191	Altri Beni Immobili Demaniali	1.2.2.01.02.01.001	Demaniale	OASI LA VALLE - F1 UFFICI	PG	MAGIONE	SAN SAVINO - LOC. EMISSARIO	18/06/1985			TRASFERIMENTO A TITOLO GRATUITO	Valore catastale	118.694,02	0,00	29.673,50	118.694,02	0,00	29.673,50	0,00	0,00	0,00	PROVINCIA	Aggiornamento catastale anno 2018
192	Altri Beni Immobili Demaniali	1.2.2.01.02.01.001	Demaniale	OASI LA VALLE - F2 ABITAZIONE RURALE	PG	MAGIONE	SAN SAVINO - LOC. EMISSARIO	18/06/1985			TRASFERIMENTO A TITOLO GRATUITO	Valore catastale	109.019,90	0,00	27.254,98	109.019,90	0,00	27.254,98	0,00	0,00	0,00	PROVINCIA	
196	Altri Beni Immobili Demaniali	1.2.2.01.02.01.001	Demaniale	OASI LA VALLE - F3 FIENILE	PG	MAGIONE	SAN SAVINO - LOC. EMISSARIO	18/06/1985			TRASFERIMENTO A TITOLO GRATUITO	Valore catastale	1.395,07	0,00	348,77	1.395,07	0,00	348,77	0,00	0,00	0,00	PROVINCIA	
819	Altri Beni Immobili Demaniali	1.2.2.01.02.01.001	Demaniale	OASI LA VALLE - F4 RICOVERO ANIMALI	PG	MAGIONE	SAN SAVINO - LOC. EMISSARIO	18/06/1985			TRASFERIMENTO A TITOLO GRATUITO	Valore catastale	2.498,50	0,00	624,62	2.498,50	0,00	624,62	0,00	0,00	0,00	PROVINCIA	
197	Altri Beni Immobili Demaniali	1.2.2.01.02.01.001	Demaniale	OASI LA VALLE - F5 RICOVERO ANIMALI	PG	MAGIONE	SAN SAVINO - LOC. EMISSARIO	18/06/1985			TRASFERIMENTO A TITOLO GRATUITO	Valore catastale	4.373,38	0,00	1.093,34	4.373,38	0,00	1.093,34	0,00	0,00	0,00	PROVINCIA	
200	Altri Beni Immobili Demaniali	1.2.2.01.02.01.001	Demaniale	OASI LA VALLE - FRANTICO ESAUTORE	PG	MAGIONE	SAN SAVINO - LOC. EMISSARIO	18/06/1985			TRASFERIMENTO A TITOLO GRATUITO	Valore catastale	3.331,78	0,00	832,94	3.331,78	0,00	832,94	0,00	0,00	0,00	PROVINCIA	
2337	Infrastutture Demaniali	1.2.2.01.01.01.001	Demaniale	PORTO LACUALE MONTE DEL LAGO - PL3	PG	MAGIONE	Loc. Monte del lago	15/03/1985			TRASFERIMENTO A TITOLO GRATUITO		0,00	26.567,55	0,00	0,00	26.567,55	0,00	0,00	0,00	0,00	PROVINCIA	PL3 MONTE DEL LAGO-UI creata al fine della predisposizione del Conto Patrimoniale, tutti i dati del catasto sono presenti ai terreni - Il valore delle opere straordinarie riguarda gli investimenti
2336	Infrastutture Demaniali	1.2.2.01.01.01.001	Demaniale	PORTO LACUALE S. ARCANGELO - PL5	PG	MAGIONE	Loc. S. Arcangelo	15/03/1985			TRASFERIMENTO A TITOLO GRATUITO		0,00	389.367,22	0,00	0,00	389.367,22	0,00	0,00	0,00	0,00	PROVINCIA	PORTO LACUALE N. 5 S.ARCANGELO - Il valore delle opere straordinarie riguarda gli investimenti effettuati dalla Provincia sulle infrastrutture regionali ricadenti all'interno della zona portuale n. 5
2268	Altri Beni Immobili Demaniali	1.2.2.01.02.01.001	Demaniale	PORTO LACUALE S. FELICIANO - bagni Pubblici	PG	MAGIONE	Lungolago Antonino Alicata	15/03/1985			TRASFERIMENTO A TITOLO GRATUITO	Valore catastale	11.227,50	0,00	2.806,88	11.227,50	0,00	2.806,88	0,00	0,00	0,00	PROVINCIA	
2335	Infrastutture Demaniali	1.2.2.01.01.01.001	Demaniale	PORTO LACUALE S. FELICIANO - PL4	PG	MAGIONE	PORTO LACUALE S. FELICIANO - PL4	15/03/1985			TRASFERIMENTO A TITOLO GRATUITO		0,00	1.140.028,18	0,00	0,00	1.140.028,18	0,00	0,00	0,00	0,00	PROVINCIA	PL N. 4 S. FELICIANO -Il valore delle opere straordinarie riguarda gli investimenti effettuati dalla Provincia sulle infrastrutture regionali ricadenti all'interno della zona portuale n. 4 (darsene, pontili e opere
2267	Infrastutture Demaniali	1.2.2.01.01.01.001	Demaniale	PORTO LACUALE TORRICELLA	PG	MAGIONE	Via del Pontile	15/03/1985			TRASFERIMENTO A TITOLO GRATUITO	Valore catastale	2.375,05	157.342,25	593,76	2.375,05	157.342,25	593,76	0,00	0,00	0,00	PROVINCIA	PORTO LACUALE N. 2 TORRICELLA - Il valore delle opere straordinarie riguarda gli investimenti effettuati dalla Provincia sulle infrastrutture regionali ricadenti all'interno della zona portuale n. 2 (darsena, ecc...) - Aggiornamento catastale anno 2018
155	Musei, teatri e biblioteche	1.2.2.02.09.18.001	Indisponibile	TEATRO MENDONI - TEATRO	PG	MAGIONE	MAGIONE	14/03/1991			ACQUISIZIONE	Valore catastale	309.909,60	0,00	77.477,40	309.909,60	0,00	77.477,40	0,00	0,00	0,00	COMUNE	Viene indicato il valore catastale in quanto l'immobile viene ceduto e trasferito alla RU per un prezzo simbolico .
1703	Altri Beni Immobili Demaniali	1.2.2.01.02.01.001	Demaniale	CASELLO FERROVARIO KM 43+314	PG	MARSCIANO	CASTELLO DELLE FORME	24/07/2007	15/01/2009		TRASFERIMENTO A TITOLO GRATUITO	Valore catastale	25.942,65	0,00	6.485,66	25.942,65	0,00	6.485,66	0,00	0,00	0,00	UMBRIA TPL E MOBILITA' S.p.A.	
1704	Altri Beni Immobili Demaniali	1.2.2.01.02.01.001	Demaniale	CASELLO FERROVARIO KM 44+060	PG	MARSCIANO	PAPIANO	24/07/2007			TRASFERIMENTO A TITOLO GRATUITO	Valore catastale	33.838,35	0,00	8.459,59	33.838,35	0,00	8.459,59	0,00	0,00	0,00	UMBRIA TPL E MOBILITA' S.p.A.	
1707	Altri Beni Immobili Demaniali	1.2.2.01.02.01.001	Demaniale	CASELLO FERROVARIO KM 45+038	PG	MARSCIANO	PAPIANO STAZIONE	24/07/2007	20/07/2010		TRASFERIMENTO A TITOLO GRATUITO	Valore catastale	33.838,35	0,00	8.459,59	33.838,35	0,00	8.459,59	0,00	0,00	0,00	UMBRIA TPL E MOBILITA' S.p.A.	

PATRIMONIO IMMOBILIARE REGIONE UMBRIA
Prospetto Fabbricati al 31/12/2019

Sviluppumbria S.p.A.

Codice identificativo univoco del bene-N (Codice Fabbricato da Sistema	Classificazione secondo il piano dei conti dello Stato Patrimoniale in base al D.lgs.118/2011 (Descrizione)	Classificazione secondo il piano dei conti dello Stato Patrimoniale in base al D.lgs.118/2011 (Codice)	Classificazione ai sensi del codice civile (demaniale,disponibile,indisponibile)	Denominazione	Prov.	Comune	Indirizzo	Data di acquisizione	Data Decreto di Vincolo ai sensi del D.lgs 42/04	Data fine lavori straordinari	Modalità di acquisizione	Criterio di valutazione secondo i principi del D.lgs 118/2011	Valore dell'immobile secondo i principi del D.lgs 118/2011 al 31/12/2019 (euro)	Costi straordinari al 31/12/2019 (euro)	Valore terreno al 31/12/2019 (euro)	Valore dell'immobile secondo i principi del D.lgs 118/2011 al 31/12/2018 (euro)	Costi straordinari al 31/12/2018 (euro)	Valore terreno al 31/12/2018 (euro)	Differenze +/- tra il 2019 e il 2018	Differenze +/- tra il 2019 e il 2018	Differenze +/- tra il 2019 e il 2018	Ente Gestore	Note
1712	Altri Beni Immobili Demaniali	1.2.2.01.02.01.001	Demaniale	CASELLO FERROVIARIO KM 50+196	PG	MARSCIANO	VOCABOLO FONTANELLE	24/07/2007			TRASFERIMENTO A TITOLO GRATUITO	Valore catastale	34.966,38	0,00	8.741,60	34.966,38	0,00	8.741,60	0,00	0,00	0,00	UMBRIA TPL E MOBILITA' S.p.A.	
1710	Altri Beni Immobili Demaniali	1.2.2.01.02.01.001	Demaniale	CASELLO Km 47+265	PG	MARSCIANO	PAPIANO	24/07/2007	20/07/2010		TRASFERIMENTO A TITOLO GRATUITO	Valore catastale	27.634,70	0,00	6.908,67	27.634,70	0,00	6.908,67	0,00	0,00	0,00	UMBRIA TPL E MOBILITA' S.p.A.	
1711	Altri Beni Immobili Demaniali	1.2.2.01.02.01.001	Demaniale	KM 48,823-Abitazione	PG	MARSCIANO	SCHIAVO	24/07/2007			TRASFERIMENTO A TITOLO GRATUITO	Valore catastale	40.042,00	0,00	10.010,50	40.042,00	0,00	10.010,50	0,00	0,00	0,00	UMBRIA TPL E MOBILITA' S.p.A.	
1720	Altri Beni Immobili Demaniali	1.2.2.01.02.01.001	Demaniale	LOC. FONTANA PADUELLE KM 52,986	PG	MARSCIANO	FONTANA PADUELLE	24/07/2007			TRASFERIMENTO A TITOLO GRATUITO	Valore catastale	23.122,55	0,00	5.780,64	23.122,55	0,00	5.780,64	0,00	0,00	0,00	UMBRIA TPL E MOBILITA' S.p.A.	
1719	Altri Beni Immobili Demaniali	1.2.2.01.02.01.001	Demaniale	LOC. FORNACE KM 51,319	PG	MARSCIANO	VOCABOLO AMMETO	24/07/2007			TRASFERIMENTO A TITOLO GRATUITO	Valore catastale	45.117,62	0,00	11.279,40	45.117,62	0,00	11.279,40	0,00	0,00	0,00	UMBRIA TPL E MOBILITA' S.p.A.	
1713	Altri Beni Immobili Demaniali	1.2.2.01.02.01.001	Demaniale	LOC. FORNACE KM 51,319	PG	MARSCIANO	VOCABOLO LA FORNACE	24/07/2007			TRASFERIMENTO A TITOLO GRATUITO	Valore catastale	46.245,66	0,00	11.561,41	46.245,66	0,00	11.561,41	0,00	0,00	0,00	UMBRIA TPL E MOBILITA' S.p.A.	
1709	Altri Beni Immobili Demaniali	1.2.2.01.02.01.001	Demaniale	LOC. LE LOGGE KM 45,620	PG	MARSCIANO	LOCALITA' LE LOGGE	24/07/2007			TRASFERIMENTO A TITOLO GRATUITO	Valore catastale	63.728,58	0,00	15.932,14	63.728,58	0,00	15.932,14	0,00	0,00	0,00	UMBRIA TPL E MOBILITA' S.p.A.	
1706	Infrastutture Demaniali	1.2.2.01.01.01.001	Demaniale	LOC. PAPIANO KM 44+908	PG	MARSCIANO	VOCABOLO PAPIANO	24/07/2007			TRASFERIMENTO A TITOLO GRATUITO	Valore catastale	1.908,48	0,00	477,12	31.304,45	0,00	7.826,11	-29.395,97	0,00	-7.348,99	UMBRIA TPL E MOBILITA' S.p.A.	Variazione catastale registrata anno 2019
1708	Infrastutture Demaniali	1.2.2.01.01.01.001	Demaniale	LOC. PAPIANO KM 44,908 - Magazzino	PG	MARSCIANO	VOCABOLO PAPIANO	24/07/2007			TRASFERIMENTO A TITOLO GRATUITO	Valore catastale	4.200,00	0,00	1.050,00	34.011,26	0,00	8.502,82	-29.811,26	0,00	-7.452,82	UMBRIA TPL E MOBILITA' S.p.A.	Variazione catastale registrata anno 2019
1705	Infrastutture Demaniali	1.2.2.01.01.01.001	Demaniale	LOC. PAPIANO KM 44,908 - STAZIONE	PG	MARSCIANO	VOCABOLO PAPIANO	24/07/2007			TRASFERIMENTO A TITOLO GRATUITO	Valore catastale	95.114,82	0,00	23.778,70	122.207,10	0,00	30.551,77	-27.092,28	0,00	-6.773,07	UMBRIA TPL E MOBILITA' S.p.A.	Variazione catastale registrata anno 2019
2411	Infrastutture Demaniali	1.2.2.01.01.01.001	Demaniale	LOC. PAPIANO KM 44,908 - MAGAZZINO	PG	MARSCIANO	VOCABOLO PAPIANO	24/07/2007			TRASFERIMENTO A TITOLO GRATUITO	Valore catastale	25.195,97	0,00	6.298,99	0,00	0,00	0,00	25.195,97	0,00	6.298,99	UMBRIA TPL E MOBILITA' S.p.A.	Variazione catastale registrata anno 2019
2264	Infrastutture Demaniali	1.2.2.01.01.01.001	Demaniale	VIA AMMETO KM 52,097-STAZIONE	PG	MARSCIANO	VIA AMMETTO KM 52+097	24/07/2007			TRASFERIMENTO A TITOLO GRATUITO	Valore catastale	783.915,71	0,00	195.978,93	783.915,71	0,00	195.978,93	0,00	0,00	0,00	UMBRIA TPL E MOBILITA' S.p.A.	
2262	Altri Beni Immobili Demaniali	1.2.2.01.02.01.001	Demaniale	Acquedotto Rurale-Raggio-Belvedere-Cimarella	PG	MASSA MARTANA	VOCABOLO SANTA ILLUMINATA	24/12/1985			ACQUISIZIONE	Valore catastale	10.147,94	0,00	2.536,98	10.147,94	0,00	2.536,98	0,00	0,00	0,00	AGENZIA FORESTALE REGIONALE	
1721	Altri Beni Immobili Demaniali	1.2.2.01.02.01.001	Demaniale	CASELLO FERROVIARIO KM 79+710	PG	MASSA MARTANA	VILLA SAN FAUSTINO	24/07/2007	19/01/2009		TRASFERIMENTO A TITOLO GRATUITO	Valore catastale	41.734,06	0,00	10.433,51	41.734,06	0,00	10.433,51	0,00	0,00	0,00	UMBRIA TPL E MOBILITA' S.p.A.	
1722	Altri Beni Immobili Demaniali	1.2.2.01.02.01.001	Demaniale	CASELLO FERROVIARIO KM 80+660	PG	MASSA MARTANA	VOCABOLO MOLINO	24/07/2007	15/01/2009		TRASFERIMENTO A TITOLO GRATUITO	Valore catastale	24.814,61	0,00	6.203,65	24.814,61	0,00	6.203,65	0,00	0,00	0,00	UMBRIA TPL E MOBILITA' S.p.A.	
2343	Altri Beni Immobili Demaniali	1.2.2.01.02.01.001	Demaniale	CASELLO FERROVIARIO KM 83+376	PG	MASSA MARTANA	Mezzanelli	24/07/2007			TRASFERIMENTO A TITOLO GRATUITO	Valore catastale	24.814,61	0,00	6.203,65	24.814,61	0,00	6.203,65	0,00	0,00	0,00	UMBRIA TPL E MOBILITA' S.p.A.	
1724	Altri Beni Immobili Demaniali	1.2.2.01.02.01.001	Demaniale	CESELLO FERROVIARIO KM 81+624	PG	MASSA MARTANA	STAZIONE DI MASSA MARTANA SCALO	24/07/2007			TRASFERIMENTO A TITOLO GRATUITO	Valore catastale	32.146,30	0,00	8.036,57	32.146,30	0,00	8.036,57	0,00	0,00	0,00	UMBRIA TPL E MOBILITA' S.p.A.	
2260	Altri Beni Immobili Demaniali	1.2.2.01.02.01.001	Demaniale	Magazzino svincolo con E 45 S.S. 316 KM 41+400	PG	MASSA MARTANA	FRAZIONE VILLA SAN FAUSTINO, VOCABOLO NAIA	04/12/2009			TRASFERIMENTO A TITOLO GRATUITO	Valore catastale	10.640,45	0,00	2.660,11	10.640,45	0,00	2.660,11	0,00	0,00	0,00	PROVINCIA	
2257	Infrastutture Demaniali	1.2.2.01.01.01.001	Demaniale	STAZIONE DI MASSA MARTANA - ABITAZIONE/NEGOZIO	PG	MASSA MARTANA	KM 81+974	24/07/2007			TRASFERIMENTO A TITOLO GRATUITO	Valore catastale	80.447,22	0,00	20.111,81	80.447,22	0,00	20.111,81	0,00	0,00	0,00	UMBRIA TPL E MOBILITA' S.p.A.	
2255	Infrastutture Demaniali	1.2.2.01.01.01.001	Demaniale	STAZIONE DI MASSA MARTANA - P1	PG	MASSA MARTANA	VOCABOLO STAZIONE	24/07/2007			TRASFERIMENTO A TITOLO GRATUITO	Valore catastale	181.475,38	0,00	45.368,85	181.475,38	0,00	45.368,85	0,00	0,00	0,00	UMBRIA TPL E MOBILITA' S.p.A.	
1734	Altri Beni Immobili Demaniali	1.2.2.01.02.01.001	Demaniale	CASELLO FERROVIARIO KM 60+147	PG	MONTE CASTELLO DI VIBIO	MADONNA DEL PIANO	24/07/2007	07/07/2009		TRASFERIMENTO A TITOLO GRATUITO	Valore catastale	24.814,61	0,00	6.203,65	24.814,61	0,00	6.203,65	0,00	0,00	0,00	UMBRIA TPL E MOBILITA' S.p.A.	

PATRIMONIO IMMOBILIARE REGIONE UMBRIA
Prospetto Fabbricati al 31/12/2019

Sviluppumbria S.p.A.

Codice identificativo univoco del bene-N (Codice Fabbricato da Sistema	Classificazione secondo il piano dei conti dello Stato Patrimoniale in base al D.lgs.118/2011 (Descrizione)	Classificazione secondo il piano dei conti dello Stato Patrimoniale in base al D.lgs.118/2011 (Codice)	Classificazione ai sensi del codice civile (demaniale,disponibile,indisponibile)	Denominazione	Prov.	Comune	Indirizzo	Data di acquisizione	Data Decreto di Vincolo ai sensi del D.lgs 42/04	Data fine lavori straordinari	Modalità di acquisizione	Criterio di valutazione secondo i principi del D.lgs 118/2011	Valore dell'immobile secondo i principi del D.lgs 118/2011 al 31/12/2019 (euro)	Costi straordinari al 31/12/2019 (euro)	Valore terreno al 31/12/2019 (euro)	Valore dell'immobile secondo i principi del D.lgs 118/2011 al 31/12/2018 (euro)	Costi straordinari al 31/12/2018 (euro)	Valore terreno al 31/12/2018 (euro)	Differenze +/- tra il 2019 e il 2018	Differenze +/- tra il 2019 e il 2018	Differenze +/- tra il 2019 e il 2018	Ente Gestore	Note
1737	Altri Beni Immobili Demaniali	1.2.2.01.02.01.001	Demaniale	CASELLO FERROVIARIO KM. 91+649	TR	MONTECASTRILLI	Stazione di Montecastrilli	24/07/2007	08/04/2009		DEVOLUZIONE	Valore catastale	54.039,81	0,00	13.509,95	54.039,81	0,00	13.509,95	0,00	0,00	0,00	UMBRIA TPL E MOBILITA' S.p.A.	
1735	Altri Beni Immobili Demaniali	1.2.2.01.02.01.001	Demaniale	STAZIONE DI MONTECASTRILLI KM 90+574	TR	MONTECASTRILLI	Stazione di Montecastrilli	24/07/2007			DEVOLUZIONE	Valore catastale	91.089,63	0,00	22.772,41	91.089,63	0,00	22.772,41	0,00	0,00	0,00	UMBRIA TPL E MOBILITA' S.p.A.	
1736	Altri Beni Immobili Demaniali	1.2.2.01.02.01.001	Demaniale	STAZIONE ELETTRICA DI MONTECASTRILLI KM 90+574	TR	MONTECASTRILLI	Stazione di Montecastrilli	24/07/2007			DEVOLUZIONE	Valore catastale	81.776,06	0,00	20.444,01	81.776,06	0,00	20.444,01	0,00	0,00	0,00	UMBRIA TPL E MOBILITA' S.p.A.	
279	Fabbricati ad uso abitativo di valore culturale, storico ed artistico	1.2.2.02.10.01.001	Indisponibile	CALDARARA	PG	MONTONE	CALDARARA	10/07/1975	10/11/2015		TRASFERIMENTO A TITOLO GRATUITO	Valore relazione di stima	0,00	0,00	34.440,00	0,00	0,00	34.440,00	0,00	0,00	0,00	AGENZIA FORESTALE REGIONALE	Relazione di Stima 2017 - Potere Edificatorio
54	Beni immobili di valore culturale, storico ed artistico n.a.c.	1.2.2.02.10.99.999	Disponibile	CASA IL COLLE - F1 ABITAZIONE RURALE	PG	MONTONE	CASA IL COLLE	10/07/1975	26/03/2008		TRASFERIMENTO A TITOLO GRATUITO	Valore perizia di stima	247.320,00	0,00	61.830,00	247.320,00	0,00	61.830,00	0,00	0,00	0,00	AGENZIA FORESTALE REGIONALE	Stima con Presa d'atto DGR 604 del 07/05/2015.
266	Beni immobili di valore culturale, storico ed artistico n.a.c.	1.2.2.02.10.99.999	Disponibile	CASA IL COLLE - F2 RIMESSA ATTREZZI	PG	MONTONE	CASA IL COLLE	10/07/1975	27/04/2007		TRASFERIMENTO A TITOLO GRATUITO	Valore perizia di stima	2.401,92	0,00	600,48	2.401,92	0,00	600,48	0,00	0,00	0,00	AGENZIA FORESTALE REGIONALE	Stima con Presa d'atto DGR 604 del 07/05/2015
267	Beni immobili di valore culturale, storico ed artistico n.a.c.	1.2.2.02.10.99.999	Disponibile	CASA IL COLLE - F3 RICOVERO ANIMALI	PG	MONTONE	CASA IL COLLE	10/07/1975	27/04/2007		TRASFERIMENTO A TITOLO GRATUITO	Valore perizia di stima	5.875,20	0,00	1.468,80	5.875,20	0,00	1.468,80	0,00	0,00	0,00	AGENZIA FORESTALE REGIONALE	Stima con Presa d'atto DGR 604 del 07/05/2015
268	Beni immobili di valore culturale, storico ed artistico n.a.c.	1.2.2.02.10.99.999	Disponibile	CASA IL COLLE - F4 FORNO - RIMESSA ATTREZZI	PG	MONTONE	CASA IL COLLE	10/07/1975	27/04/2007		TRASFERIMENTO A TITOLO GRATUITO	Valore perizia di stima	1.704,96	0,00	426,24	1.704,96	0,00	426,24	0,00	0,00	0,00	AGENZIA FORESTALE REGIONALE	Stima con Presa d'atto DGR 604 del 07/05/2015
53	Fabbricati ad uso abitativo di valore culturale, storico ed artistico	1.2.2.02.10.01.001	Indisponibile	COLOMBARA - F1	PG	MONTONE	COLOMBARA	10/07/1975	10/11/2015		TRASFERIMENTO A TITOLO GRATUITO	Valore relazione di stima	0,00	0,00	49.876,00	0,00	0,00	49.876,00	0,00	0,00	0,00	AGENZIA FORESTALE REGIONALE	Relazione di Stima 2017 - Potere Edificatorio
932	Fabbricati ad uso strumentale di valore culturale, storico ed artistico	1.2.2.02.10.09.001	Indisponibile	COLOTI - F1 Abitazioni	PG	MONTONE	COLOTI	10/07/1975	10/02/2016		TRASFERIMENTO A TITOLO GRATUITO	Valore catastale	93.706,37	0,00	23.426,59	93.706,37	0,00	23.426,59	0,00	0,00	0,00	REGIONE	
614	Fabbricati ad uso strumentale di valore culturale, storico ed artistico	1.2.2.02.10.09.001	Indisponibile	COLOTI - F2	PG	MONTONE	COLOTI	10/07/1975	10/02/2016		TRASFERIMENTO A TITOLO GRATUITO	Valore catastale	74.964,29	0,00	18.741,07	74.964,29	0,00	18.741,07	0,00	0,00	0,00	REGIONE	
613	Fabbricati ad uso strumentale di valore culturale, storico ed artistico	1.2.2.02.10.09.001	Indisponibile	COLOTI - F3 Abitazioni	PG	MONTONE	COLOTI	10/07/1975	10/02/2016		TRASFERIMENTO A TITOLO GRATUITO	Valore catastale	179.863,49	0,00	44.965,87	179.863,49	0,00	44.965,87	0,00	0,00	0,00	REGIONE	
616	Fabbricati ad uso strumentale	1.2.2.02.09.19.001	Indisponibile	COLOTI - F4 OSSERVATORIO ASTRONOMICO	PG	MONTONE	COLOTI	10/07/1975			TRASFERIMENTO A TITOLO GRATUITO	Valore catastale	84.747,53	34.506,78	21.186,88	84.747,53	0,00	21.186,88	0,00	34.506,78	0,00	REGIONE	Interventi di manutenzione straordinaria anno 2019
617	Fabbricati ad uso strumentale di valore culturale, storico ed artistico	1.2.2.02.10.09.001	Indisponibile	COLOTI - F5 MAGAZZINO	PG	MONTONE	COLOTI	10/07/1975	10/02/2016		TRASFERIMENTO A TITOLO GRATUITO	Valore catastale	833,28	0,00	208,32	833,28	0,00	208,32	0,00	0,00	0,00	REGIONE	
2265	Impianti sportivi	1.2.2.02.09.16.001	Indisponibile	COLOTI Piscina	PG	MONTONE	Frazione Carpini - Loc. Coloti	22/12/2010			TRASFERIMENTO A TITOLO GRATUITO	Valore catastale	45.759,17	0,00	11.439,79	45.759,17	0,00	11.439,79	0,00	0,00	0,00	REGIONE	Fabbricato realizzato successivamente all'acquisizione del terreno. La data di acquisizione indicata riguarda la data della costituzione.
58	Beni immobili n.a.c.	1.2.2.02.09.99.999	Indisponibile	GAIANELLO - F1	PG	MONTONE	GAIANELLO	10/07/1975			TRASFERIMENTO A TITOLO GRATUITO	Valore relazione di stima	0,00	0,00	53.165,00	0,00	0,00	53.165,00	0,00	0,00	0,00	AGENZIA FORESTALE REGIONALE	Relazione di Stima 2017 - Potere Edificatorio
51	Beni immobili n.a.c.	1.2.2.02.09.99.999	Indisponibile	GAIANELLO - F2 FIENILE	PG	MONTONE	GAIANELLO	10/07/1975			TRASFERIMENTO A TITOLO GRATUITO	Valore relazione di stima	0,00	0,00	21.390,00	0,00	0,00	21.390,00	0,00	0,00	0,00	AGENZIA FORESTALE REGIONALE	Relazione di Stima 2017 - Potere Edificatorio
57	Beni immobili di valore culturale, storico ed artistico n.a.c.	1.2.2.02.10.99.999	Indisponibile	GAIANO	PG	MONTONE	GAIANO	10/07/1975	17/04/2019		TRASFERIMENTO A TITOLO GRATUITO	Valore relazione di stima	0,00	0,00	85.100,00	0,00	0,00	85.100,00	0,00	0,00	0,00	AGENZIA FORESTALE REGIONALE	Relazione di Stima 2017 - Potere Edificatorio - Emesso Decreto di Vincolo Mibact anno 2019
840	Beni immobili di valore culturale, storico ed artistico n.a.c.	1.2.2.02.10.99.999	Indisponibile	IL BAGNO - F1	PG	MONTONE	IL BAGNO	10/07/1975	10/02/2016		TRASFERIMENTO A TITOLO GRATUITO	Valore relazione di stima	0,00	0,00	54.908,00	0,00	0,00	54.908,00	0,00	0,00	0,00	AGENZIA FORESTALE REGIONALE	Relazione di Stima 2017 - Potere Edificatorio
56	Beni immobili di valore culturale, storico ed artistico n.a.c.	1.2.2.02.10.99.999	Indisponibile	IL BAGNO - F2	PG	MONTONE	IL BAGNO	10/07/1975	10/02/2016		TRASFERIMENTO A TITOLO GRATUITO	Valore relazione di stima	0,00	0,00	19.795,00	0,00	0,00	19.795,00	0,00	0,00	0,00	AGENZIA FORESTALE REGIONALE	Relazione di Stima 2017 - Potere Edificatorio
956	Beni immobili n.a.c.	1.2.2.02.09.99.999	Indisponibile	LOCO - F1	PG	MONTONE	LOCO	10/07/1975			TRASFERIMENTO A TITOLO GRATUITO	Valore relazione di stima	0,00	0,00	26.640,00	0,00	0,00	26.640,00	0,00	0,00	0,00	AGENZIA FORESTALE REGIONALE	Relazione di Stima 2017 - Potere Edificatorio

PATRIMONIO IMMOBILIARE REGIONE UMBRIA
Prospetto Fabbricati al 31/12/2019

Sviluppumbria S.p.A.

Codice identificativo univoco del bene-N (Codice Fabbricato da Sistema	Classificazione secondo il piano dei conti dello Stato Patrimoniale in base al D.lgs.118/2011 (Descrizione)	Classificazione secondo il piano dei conti dello Stato Patrimoniale in base al D.lgs.118/2011 (Codice)	Classificazione ai sensi del codice civile (demaniale,disponibile,indisponibile)	Denominazione	Prov.	Comune	Indirizzo	Data di acquisizione	Data Decreto di Vincolo ai sensi del D.lgs 42/04	Data fine lavori straordinari	Modalità di acquisizione	Criterio di valutazione secondo i principi del D.lgs 118/2011	Valore dell'immobile secondo i principi del D.lgs 118/2011 al 31/12/2019 (euro)	Costi straordinari al 31/12/2019 (euro)	Valore terreno al 31/12/2019 (euro)	Valore dell'immobile secondo i principi del D.lgs 118/2011 al 31/12/2018 (euro)	Costi straordinari al 31/12/2018 (euro)	Valore terreno al 31/12/2018 (euro)	Differenze +/- tra il 2019 e il 2018	Differenze +/- tra il 2019 e il 2018	Differenze +/- tra il 2019 e il 2018	Ente Gestore	Note
787	Beni immobili n.a.c.	1.2.2.02.09.99.999	Indisponibile	MOLINACCIO	PG	MONTONE	MOLINACCIO	10/07/1975			TRASFERIMENTO A TITOLO GRATUITO	Valore relazione di stima	0,00	0,00	32.500,00	0,00	0,00	32.500,00	0,00	0,00	0,00	AGENZIA FORESTALE REGIONALE	Relazione di Stima 2017 - Potere Edificatorio
55	Beni immobili n.a.c.	1.2.2.02.09.99.999	Indisponibile	MURCIGIANGI	PG	MONTONE	MURCIGIANGI	10/07/1975			TRASFERIMENTO A TITOLO GRATUITO	Valore relazione di stima	0,00	0,00	56.055,00	0,00	0,00	56.055,00	0,00	0,00	0,00	AGENZIA FORESTALE REGIONALE	Relazione di Stima 2017 - Potere Edificatorio
786	Beni immobili n.a.c.	1.2.2.02.09.99.999	Indisponibile	PICCIATI - F1 -F2	PG	MONTONE	PICCIATI	10/07/1975			TRASFERIMENTO A TITOLO GRATUITO	Valore relazione di stima	0,00	0,00	88.425,00	0,00	0,00	88.425,00	0,00	0,00	0,00	AGENZIA FORESTALE REGIONALE	Relazione di Stima 2017 - Potere Edificatorio
2266	Infrastrutture idrauliche	1.2.2.02.09.10.001	Indisponibile	ROCCA D'ARIES - Aqueducto	PG	MONTONE	Via della Rocca	13/06/1991			ACQUISIZIONE	Valore catastale	4.723,11	0,00	75,62	4.723,11	0,00	75,62	0,00	0,00	0,00	REGIONE	Il valore del terreno corrisponde il valore di acquisizione.
308	Musei, teatri e biblioteche di valore culturale, storico ed artistico	1.2.2.02.10.08.001	Indisponibile	ROCCA D'ARIES - F1 - ROCCA	PG	MONTONE	VIA DELLA ROCCA	13/06/1991	20/11/2013	28/10/1995	ACQUISIZIONE	Valore acquisizione	63.681,74	1.221.821,15	15.920,43	63.681,74	1.221.821,15	15.920,43	0,00	0,00	0,00	REGIONE	La data opere straordinarie si riferisce alla data di ultimazione lavori.
2035	Beni immobili n.a.c.	1.2.2.02.09.99.999	Indisponibile	ROCCA D'ARIES - F2 - BIGLIETTERIA	PG	MONTONE	LA ROCCA	13/06/1991			ACQUISIZIONE	Valore acquisizione	0,00	0,00	0,00	0,00	0,00	0,00	0,00	0,00	0,00	REGIONE	I dati economici sono riportati su F1-ROCCA
2102	Altri Beni Immobili Demaniali	1.2.2.01.02.01.001	Demaniale	Bacino Raccolta Acque	TR	NARNI	STRADA DI SANT'ANTONIO	18/03/2011			ACQUISIZIONE	Valore catastale	63.882,00	0,00	15.970,50	63.882,00	0,00	15.970,50	0,00	0,00	0,00	REGIONE	Fabbricato realizzato successivamente all'acquisizione del terreno. La data di acquisizione indicata riguarda la data della costituzione.
1978	Altri Beni Immobili Demaniali	1.2.2.01.02.01.001	Demaniale	CASA CANTONIERA DI PONTE CALDARO - S.S. N. 3 TER KM 13+600	TR	NARNI	CERQUA	04/12/2009			TRASFERIMENTO A TITOLO GRATUITO	Valore catastale	23.877,50	0,00	5.969,38	23.877,50	0,00	5.969,38	0,00	0,00	0,00	REGIONE	
1977	Altri Beni Immobili Demaniali	1.2.2.01.02.01.001	Demaniale	CASA CANTONIERA DI PONTE CALDARO - S.S. N. 3 TER KM 13+600 - COD 96 - F1	TR	NARNI	CERQUA	04/12/2009			TRASFERIMENTO A TITOLO GRATUITO	Valore catastale	26.862,53	0,00	6.715,63	26.862,53	0,00	6.715,63	0,00	0,00	0,00	REGIONE	
1976	Infrastrutture Demaniali	1.2.2.01.01.01.001	Demaniale	MAGAZZINO DI COSTA ROMANA - S.S. N. 3 TER KM 4+600 - COD. 156	TR	NARNI	COSTA ROMANA	04/12/2009			TRASFERIMENTO A TITOLO GRATUITO	Valore catastale	3.665,09	0,00	916,27	3.665,09	0,00	916,27	0,00	0,00	0,00	PROVINCIA	
1975	Infrastrutture Demaniali	1.2.2.01.01.01.001	Demaniale	MAGAZZINO DI NARNI S.S. n. 205 AMERINA KM 5+000	TR	NARNI	AMELIA	13/11/2009			TRASFERIMENTO A TITOLO GRATUITO	Valore catastale	15.658,94	0,00	3.914,74	15.658,94	0,00	3.914,74	0,00	0,00	0,00	PROVINCIA	
2348	Fabbricati ad uso strumentale	1.2.2.02.09.19.001	Indisponibile	PIATTAFORMA LOGISTICA NARNI	TR	NARNI	STRADA DI MARATTA	05/08/2015			ESPROPRIO	Valore acquisizione	21.738.593,91	0,00	1.027.839,70	21.738.593,91	0,00	1.027.839,70	0,00	0,00	0,00	REGIONE	Il valore è relativo alla realizzazione dell'intero compendio immob. Deriva dall'importo complessivo del quadro economico 3^ perizia di variante e suppletiva/II^ parte (22.819.336,91) meno il valore attribuito per l'acquisizione delle aree (1.080.743,00)
343	Fabbricati ad uso abitativo	1.2.2.02.09.01.001	Disponibile	BANDITA 1	PG	NOCERA UMBRA	S. MARIA DI LIGNANO	28/05/1980			TRASFERIMENTO A TITOLO GRATUITO	Valore catastale	152.011,78	0,00	38.002,94	152.011,78	0,00	38.002,94	0,00	0,00	0,00	AGENZIA FORESTALE REGIONALE	Variazione catastale anno 2018
2106	Infrastrutture Demaniali	1.2.2.01.01.01.001	Demaniale	CASA CANTONIERA Loc Salmata Km 179+300	PG	NOCERA UMBRA	Salmata	13/11/2009			TRASFERIMENTO A TITOLO GRATUITO	Valore catastale	161.382,14	0,00	40.345,54	161.382,14	0,00	40.345,54	0,00	0,00	0,00	PROVINCIA	
2107	Infrastrutture Demaniali	1.2.2.01.01.01.001	Demaniale	CASA CANTONIERA Loc Salmata Km 179+300 - F2	PG	NOCERA UMBRA	Salmata	13/11/2009			TRASFERIMENTO A TITOLO GRATUITO	Valore catastale	46.853,18	0,00	11.713,30	46.853,18	0,00	11.713,30	0,00	0,00	0,00	PROVINCIA	
2104	Infrastrutture Demaniali	1.2.2.01.01.01.001	Demaniale	CASA CANTONIERA Loc. Scalo KM 171+182	PG	NOCERA UMBRA	Nocera Scalo	13/11/2009	03/10/2018		TRASFERIMENTO A TITOLO GRATUITO	Valore catastale	162.214,08	0,00	40.553,52	162.214,08	0,00	40.553,52	0,00	0,00	0,00	PROVINCIA	Emesso Decreto di Vincolo Mibact anno 2018
95	Fabbricati ad uso abitativo di valore culturale, storico ed artistico	1.2.2.02.10.01.001	Disponibile	CASA OLIVIERI - F1 ABITAZIONE	PG	NOCERA UMBRA	CASTRUCCIANO	28/05/1980	26/10/2015		TRASFERIMENTO A TITOLO GRATUITO	Valore catastale	82.844,16	0,00	20.711,04	82.844,16	0,00	20.711,04	0,00	0,00	0,00	AGENZIA FORESTALE REGIONALE	
238	Fabbricati rurali	1.2.2.02.09.05.001	Disponibile	CASA OLIVIERI - F2 FIENILE	PG	NOCERA UMBRA	CASTRUCCIANO	28/05/1980			TRASFERIMENTO A TITOLO GRATUITO	Valore catastale	47.720,40	0,00	11.930,10	47.720,40	0,00	11.930,10	0,00	0,00	0,00	AGENZIA FORESTALE REGIONALE	
239	Fabbricati rurali	1.2.2.02.09.05.001	Disponibile	CASA OLIVIERI - F3 STALLA	PG	NOCERA UMBRA	CASTRUCCIANO	28/05/1980			TRASFERIMENTO A TITOLO GRATUITO	Valore catastale	74.911,20	0,00	18.727,80	74.911,20	0,00	18.727,80	0,00	0,00	0,00	AGENZIA FORESTALE REGIONALE	
240	Fabbricati ad uso abitativo	1.2.2.02.09.01.001	Disponibile	CASA OLIVIERI - F4 ABITAZIONE	PG	NOCERA UMBRA	CASTRUCCIANO	28/05/1980			TRASFERIMENTO A TITOLO GRATUITO	Valore catastale	32.067,84	0,00	8.016,96	32.067,84	0,00	8.016,96	0,00	0,00	0,00	AGENZIA FORESTALE REGIONALE	
241	Fabbricati rurali	1.2.2.02.09.05.001	Disponibile	CASA OLIVIERI - F5 FIENILE	PG	NOCERA UMBRA	CASTRUCCIANO	28/05/1980			TRASFERIMENTO A TITOLO GRATUITO	Valore catastale	21.512,40	0,00	5.378,10	21.512,40	0,00	5.378,10	0,00	0,00	0,00	AGENZIA FORESTALE REGIONALE	

PATRIMONIO IMMOBILIARE REGIONE UMBRIA
Prospetto Fabbricati al 31/12/2019

Sviluppumbria S.p.A.

Codice identificativo univoco del bene-N (Codice Fabbricato da Sistema	Classificazione secondo il piano dei conti dello Stato Patrimoniale in base al D.lgs.118/2011 (Descrizione)	Classificazione secondo il piano dei conti dello Stato Patrimoniale in base al D.lgs.118/2011 (Codice)	Classificazione ai sensi del codice civile (demaniale,disponibile,indisponibile)	Denominazione	Prov.	Comune	Indirizzo	Data di acquisizione	Data Decreto di Vincolo ai sensi del D.lgs 42/04	Data fine lavori straordinari	Modalità di acquisizione	Criterio di valutazione secondo i principi del D.lgs 118/2011	Valore dell'immobile secondo i principi del D.lgs 118/2011 al 31/12/2019 (euro)	Costi straordinari al 31/12/2019 (euro)	Valore terreno al 31/12/2019 (euro)	Valore dell'immobile secondo i principi del D.lgs 118/2011 al 31/12/2018 (euro)	Costi straordinari al 31/12/2018 (euro)	Valore terreno al 31/12/2018 (euro)	Differenze +/- tra il 2019 e il 2018	Differenze +/- tra il 2019 e il 2018	Differenze +/- tra il 2019 e il 2018	Ente Gestore	Note
387	Fabbricati ad uso abitativo di valore culturale, storico ed artistico	1.2.2.02.10.01.001	Indisponibile	CASA SANTA LUCIA 2 - F1 DIRUTO	PG	NOCERA UMBRA	S. MARIA DI LIGNANO	28/05/1980	22/02/2012		TRASFERIMENTO A TITOLO GRATUITO	Valore catastale	123.760,90	0,00	30.940,22	123.760,90	0,00	30.940,22	0,00	0,00	0,00	AGENZIA FORESTALE REGIONALE	
391	Beni immobili n.a.c.	1.2.2.02.09.99.999	Indisponibile	CASA SANTA LUCIA 2 - F2 RUDERE	PG	NOCERA UMBRA	SANTA MARIA DI LIGNANO	28/05/1980			TRASFERIMENTO A TITOLO GRATUITO	Valore relazione di stima	0,00	0,00	0,00	0,00	0,00	0,00	0,00	0,00	0,00	AGENZIA FORESTALE REGIONALE	Valore ricompreso con fabbricato cod. 387
405	Beni immobili n.a.c.	1.2.2.02.09.99.999	Disponibile	CASA TORRE - F1 - ABITAZIONI SEMIDIRUTE	PG	NOCERA UMBRA	TORRE	28/05/1980			TRASFERIMENTO A TITOLO GRATUITO	Valore perizia di stima	78.876,00	0,00	126,00	78.876,00	0,00	126,00	0,00	0,00	0,00	AGENZIA FORESTALE REGIONALE	Stima con presa d'atto DGR n. 570 del 23/05/2016 - Variazione anno 2018
2000	Beni immobili n.a.c.	1.2.2.02.09.99.999	Disponibile	CASA TORRE - F2 - ANNESSO RUDERE	PG	NOCERA UMBRA	TORRE	28/05/1980			TRASFERIMENTO A TITOLO GRATUITO	Valore perizia di stima	22.500,00	0,00	0,00	22.500,00	0,00	0,00	0,00	0,00	0,00	AGENZIA FORESTALE REGIONALE	Stima con presa d'atto DGR n. 570 del 23/05/2016
2105	Infrastrutture Demaniali	1.2.2.01.01.01.001	Demaniale	MAGAZZINO DI NOCERA S.S. 3 KM 173+973	PG	NOCERA UMBRA	Via Flaminia	13/11/2009			TRASFERIMENTO A TITOLO GRATUITO	Valore catastale	7.788,48	0,00	1.947,12	7.788,48	0,00	1.947,12	0,00	0,00	0,00	PROVINCIA	
1991	Altri Beni Immobili Demaniali	1.2.2.01.02.01.001	Demaniale	MAGAZZINO DI PACCARELLO Km 173+000	PG	NOCERA UMBRA	Via Flaminia	13/11/2009			TRASFERIMENTO A TITOLO GRATUITO	Valore catastale	708,29	0,00	177,07	708,29	0,00	177,07	0,00	0,00	0,00	PROVINCIA	
92	Beni immobili n.a.c.	1.2.2.02.09.99.999	Indisponibile	SAN BARTOLOMEO	PG	NOCERA UMBRA	SANTA MARIA DI LIGNANO	28/05/1980			TRASFERIMENTO A TITOLO GRATUITO	Valore catastale	6.801,98	0,00	1.700,50	6.801,98	0,00	1.700,50	0,00	0,00	0,00	AGENZIA FORESTALE REGIONALE	Aggiornamento valutazione con valore catastale, anno 2017.
401	Beni immobili n.a.c.	1.2.2.02.09.99.999	Indisponibile	S.TOMMASO - F1 ABITAZIONE RUDERE	PG	NOCERA UMBRA	S. Maria di Lignano	28/05/1980			TRASFERIMENTO A TITOLO GRATUITO	Valore relazione di stima	0,00	0,00	28.800,00	0,00	0,00	28.800,00	0,00	0,00	0,00	AGENZIA FORESTALE REGIONALE	Relazione di Stima 2017 - Potere Edificatorio
403	Beni immobili n.a.c.	1.2.2.02.09.99.999	Indisponibile	S.TOMMASO - F2 ANNESSO RUDERE	PG	NOCERA UMBRA	S. Maria di Lignano	28/05/1980			TRASFERIMENTO A TITOLO GRATUITO	Valore relazione di stima	0,00	0,00	6.816,00	0,00	0,00	6.816,00	0,00	0,00	0,00	AGENZIA FORESTALE REGIONALE	Relazione di Stima 2017 - Potere Edificatorio
402	Beni immobili n.a.c.	1.2.2.02.09.99.999	Indisponibile	S.TOMMASO - F3 ANNESSO RUDERE	PG	NOCERA UMBRA	S. Maria di Lignano	28/05/1980			TRASFERIMENTO A TITOLO GRATUITO	Valore relazione di stima	0,00	0,00	4.320,00	0,00	0,00	4.320,00	0,00	0,00	0,00	AGENZIA FORESTALE REGIONALE	Relazione di Stima 2017 - Potere Edificatorio
2357	Beni immobili n.a.c.	1.2.2.02.09.99.999	Indisponibile	MAGAZZINO OFFICINA	PG	NORCIA	VIALE DELLA STAZIONE	31/12/2015			ACQUISIZIONE	Valore acquisizione	260.679,20	0,00	65.169,80	260.679,20	0,00	65.169,80	0,00	0,00	0,00	REGIONE	
2416	Fabbricati ad uso abitativo	1.2.2.02.09.01.001	Disponibile	APPARTAMENTI POSTISISMA	PG	NORCIA	Viale Europa	05/09/2019			ACQUISIZIONE	Valore acquisizione	321.544,80	0,00	80.386,20	0,00	0,00	0,00	321.544,80	0,00	80.386,20	REGIONE	Immobile acquisito al patrimonio disponibile della Regione Umbria nel 2019 - Atto Rep. 266 V1538 del 05/09/2019 - Trascrizione N. Part. 2771 del 2019
2063	Altri Beni Immobili Demaniali	1.2.2.01.02.01.001	Demaniale	CASA CANTONIERA DI PRODO SS 79 BIS KM 16+400	TR	ORVIETO	PRODO	13/11/2009			TRASFERIMENTO A TITOLO GRATUITO	Valore catastale	116.612,16	0,00	29.153,04	116.612,16	0,00	29.153,04	0,00	0,00	0,00	REGIONE	
2128	Infrastrutture Demaniali	1.2.2.01.01.01.001	Demaniale	CC di Colonnetta di Prodo Km 9+750	TR	ORVIETO	Loc. Colonnetta di Prodo	13/11/2009			TRASFERIMENTO A TITOLO GRATUITO	Valore catastale	89.401,54	0,00	22.350,38	89.401,54	0,00	22.350,38	0,00	0,00	0,00	PROVINCIA	
1154	Fabbricati ad uso strumentale	1.2.2.02.09.19.001	Indisponibile	CENTRALE DI IMBOTTIGLIAMENTO VINI - F1 LABORATORI	TR	ORVIETO	FONTANELLE DI BARDANO	05/06/2003			DEVOLUZIONE	Valore catastale	524.973,54	0,00	131.243,39	524.973,54	0,00	131.243,39	0,00	0,00	0,00	REGIONE	
62	Fabbricati ad uso abitativo	1.2.2.02.09.01.001	Indisponibile	CERQUOSINO - F1 CENTRO DI ED AMBIENTALE/ARTISTICA - ABITAZIONE	TR	ORVIETO	SAN FAUSTINO	10/07/1975			TRASFERIMENTO A TITOLO GRATUITO	Valore catastale	163.663,08	0,00	40.915,77	163.663,08	0,00	40.915,77	0,00	0,00	0,00	AGENZIA FORESTALE REGIONALE	
1025	Fabbricati ad uso strumentale	1.2.2.02.09.19.001	Indisponibile	EX INARU - F1 UFFICI COMUNITA' MONTANA	TR	ORVIETO	VIA DELLE PERTICHE	06/11/1981		26/05/1987	ACQUISIZIONE	Valore acquisizione	128.714,07	171.750,06	32.178,52	128.714,07	171.750,06	32.178,52	0,00	0,00	0,00	REGIONE	La data delle opere straord. è relativa alla DGR n. 3526/1987 in cui viene approvato lo stato finale, la relazione sul conto finale ed il certificato di regolare esecuzione.
60	Beni immobili di valore culturale, storico ed artistico n.a.c.	1.2.2.02.10.99.999	Indisponibile	L'AIUOLA - F1 ABITAZIONE RURALE	TR	ORVIETO	PRODO	10/07/1975	19/12/2006		TRASFERIMENTO A TITOLO GRATUITO	Valore relazione di stima	0,00	0,00	33.700,00	0,00	0,00	33.700,00	0,00	0,00	0,00	AGENZIA FORESTALE REGIONALE	Relazione di Stima 2017 - Potere Edificatorio
520	Fabbricati rurali	1.2.2.02.09.05.001	Indisponibile	L'AIUOLA - F2 ANNESSO (RUDERE)	TR	ORVIETO	L'AIUOLA	10/07/1975			TRASFERIMENTO A TITOLO GRATUITO	Valore relazione di stima	0,00	0,00	7.000,00	0,00	0,00	7.000,00	0,00	0,00	0,00	AGENZIA FORESTALE REGIONALE	Relazione di Stima 2017 - Potere Edificatorio
2042	Infrastrutture Demaniali	1.2.2.01.01.01.001	Demaniale	MAGAZZINO DI MOSSA DEL PALIO SS 79 BIS KM 0 + 130	TR	ORVIETO	MOSSA DEL PALIO	13/11/2009			TRASFERIMENTO A TITOLO GRATUITO	Valore catastale	5.726,78	0,00	1.431,70	5.726,78	0,00	1.431,70	0,00	0,00	0,00	PROVINCIA	
531	Fabbricati rurali	1.2.2.02.09.05.001	Indisponibile	PETRARA - F1 ABITAZIONE RURALE	TR	ORVIETO	PETRARA	10/07/1975			TRASFERIMENTO A TITOLO GRATUITO	Valore catastale	167.512,80	0,00	41.878,20	167.512,80	0,00	41.878,20	0,00	0,00	0,00	AGENZIA FORESTALE REGIONALE	

PATRIMONIO IMMOBILIARE REGIONE UMBRIA
Prospetto Fabbricati al 31/12/2019

Sviluppumbria S.p.A.

Codice identificativo univoco del bene-N (Codice Fabbricato da Sistema	Classificazione secondo il piano dei conti dello Stato Patrimoniale in base al D.lgs.118/2011 (Descrizione)	Classificazione secondo il piano dei conti dello Stato Patrimoniale in base al D.lgs.118/2011 (Codice)	Classificazione ai sensi del codice civile (demaniale,disponibile,indisponibile)	Denominazione	Prov.	Comune	Indirizzo	Data di acquisizione	Data Decreto di Vincolo ai sensi del D.lgs 42/04	Data fine lavori straordinari	Modalità di acquisizione	Criterio di valutazione secondo i principi del D.lgs 118/2011	Valore dell'immobile secondo i principi del D.lgs 118/2011 al 31/12/2019 (euro)	Costi straordinari al 31/12/2019 (euro)	Valore terreno al 31/12/2019 (euro)	Valore dell'immobile secondo i principi del D.lgs 118/2011 al 31/12/2018 (euro)	Costi straordinari al 31/12/2018 (euro)	Valore terreno al 31/12/2018 (euro)	Differenze +/- tra il 2019 e il 2018	Differenze +/- tra il 2019 e il 2018	Differenze +/- tra il 2019 e il 2018	Ente Gestore	Note
908	Beni immobili di valore culturale, storico ed artistico n.a.c.	1.2.2.02.10.99.999	Indisponibile	PETRARA - F2 RIMESSA ATTREZZ	TR	ORVIETO	PETRARA	10/07/1975	12/06/2007		TRASFERIMENTO A TITOLO GRATUITO	Valore catastale	0,00	0,00	0,00	0,00	0,00	0,00	0,00	0,00	0,00	AGENZIA FORESTALE REGIONALE	Il valore e' ricompreso nel fabbricato cod. 531.
433	Beni immobili di valore culturale, storico ed artistico n.a.c.	1.2.2.02.10.99.999	Indisponibile	PIAN DELLA CASA	TR	ORVIETO	PIAN DELLA CASA	10/07/1975	17/01/2019		TRASFERIMENTO A TITOLO GRATUITO	Valore relazione di stima	0,00	0,00	55.000,00	0,00	0,00	55.000,00	0,00	0,00	0,00	AGENZIA FORESTALE REGIONALE	Relazione di Stima 2017 - Potere Edificatorio - Emesso Decreto di Vincolo Mibact anno 2019
61	Beni immobili n.a.c.	1.2.2.02.09.99.999	Indisponibile	POD. ACQUASANTA - ABITAZIONE RURALE	TR	ORVIETO	ACQUASANTA	10/07/1975			TRASFERIMENTO A TITOLO GRATUITO	Valore relazione di stima	0,00	0,00	29.000,00	0,00	0,00	29.000,00	0,00	0,00	0,00	AGENZIA FORESTALE REGIONALE	Relazione di Stima 2017 - Potere Edificatorio
914	Beni immobili n.a.c.	1.2.2.02.09.99.999	Indisponibile	QUERCIA TORTA - ABITAZIONE RURALE	TR	ORVIETO	QUERCIA TORTA	10/07/1975			TRASFERIMENTO A TITOLO GRATUITO	Valore relazione di stima	0,00	0,00	35.000,00	0,00	0,00	35.000,00	0,00	0,00	0,00	AGENZIA FORESTALE REGIONALE	Relazione di Stima 2017 - Potere Edificatorio
2398	Beni immobili n.a.c.	1.2.2.02.09.99.999	Indisponibile	CERQUOSINO - F2 MAGAZZINO	TR	ORVIETO	CERQUOSINO	10/07/1975			TRASFERIMENTO A TITOLO GRATUITO	Valore catastale	11.342,02	0,00	2.835,50	11.342,02	0,00	2.835,50	0,00	0,00	0,00	AGENZIA FORESTALE REGIONALE	Aggiornamnto anno 2018
2399	Fabbricati ad uso strumentale	1.2.2.02.09.19.001	Indisponibile	EX MAIRIO	TR	ORVIETO	FONTANELLE DI BARDANO	18/12/2018			ACQUISIZIONE	Valore acquisizione	1.168.463,18	0,00	292.115,80	1.168.463,18	0,00	292.115,80	0,00	0,00	0,00	SVILUPPUMBRIA	Nuova acquisizione anno 2018
154	Fabbricati ad uso strumentale	1.2.2.02.09.19.001	Indisponibile	PALAZZO BALDESCHI - MUSEO	PG	PACIANO	PACIANO	04/12/1989		08/05/2012	ACQUISIZIONE	Valore acquisizione	108.042,78	1.645.854,80	27.010,70	108.042,78	1.645.854,80	27.010,70	0,00	0,00	0,00	REGIONE	La data opere straordinarie corrisponde alla data di ultimazione dei lavori.
814	Fabbricati ad uso strumentale	1.2.2.02.09.19.001	Indisponibile	EX FRANTOIO - Edificio in Ristrutturazione	PG	PANICALE	Piazza del Mercato	16/07/1992			ACQUISIZIONE	Valore acquisizione	85.847,53	425.044,03	21.461,88	85.847,53	425.044,03	21.461,88	0,00	0,00	0,00	COMUNE	L'importo delle opere straord. rappresentano il finanziamento dei lavori di ristrutturazione del bene, vengono indicate nell'integrazione dell'accordo di programma sottoscritto nel 2001 e allegato al DPGR n. 209/2001.
2212	Infrastrutture Demaniali	1.2.2.01.01.01.001	Demaniale	PANICALE: F.6 4 p.lla 579	PG	PANICALE	Frazione Tavernelle	24/03/2010			ESPROPRIO	Valore catastale	14.160,38	0,00	3.540,10	14.160,38	0,00	3.540,10	0,00	0,00	0,00	PROVINCIA	
886	Beni immobili n.a.c.	1.2.2.02.09.99.999	Indisponibile	POROSSO - F1 Rudere	TR	PARRANO	POROSSO	28/05/1980			TRASFERIMENTO A TITOLO GRATUITO	Valore relazione di stima	0,00	0,00	54.600,00	0,00	0,00	54.600,00	0,00	0,00	0,00	AGENZIA FORESTALE REGIONALE	Relazione di Stima 2017 - Potere Edificatorio
450	Beni immobili n.a.c.	1.2.2.02.09.99.999	Indisponibile	POROSSO - F2 Annesso Rudere	TR	PARRANO	POROSSO	28/05/1980			TRASFERIMENTO A TITOLO GRATUITO	Valore relazione di stima	0,00	0,00	3.700,00	0,00	0,00	3.700,00	0,00	0,00	0,00	AGENZIA FORESTALE REGIONALE	Relazione di Stima 2017 - Potere Edificatorio
728	Beni immobili n.a.c.	1.2.2.02.09.99.999	Disponibile	VICIANO - F1 - RUDERE	TR	PARRANO	VICIANO	28/05/1980			TRASFERIMENTO A TITOLO GRATUITO	Valore perizia di stima	189.893,38	0,00	47.473,34	189.893,38	0,00	47.473,34	0,00	0,00	0,00	AGENZIA FORESTALE REGIONALE	Il valore indicato è riferito all'intero complesso-Perizia di stima con presa d'atto DGR 1365 del 31.10.2014 .
426	Beni immobili n.a.c.	1.2.2.02.09.99.999	Disponibile	VICIANO - F2 - RUDERE	TR	PARRANO	VICIANO	28/05/1980			TRASFERIMENTO A TITOLO GRATUITO	Valore perizia di stima	0,00	0,00	0,00	0,00	0,00	0,00	0,00	0,00	0,00	AGENZIA FORESTALE REGIONALE	Il valore è ricompreso nel valore totale indicato in F1 id. n. 728 - Perizia di stima con presa d'atto DGR 1365 d'ed 31.10.2014.
729	Beni immobili n.a.c.	1.2.2.02.09.99.999	Disponibile	VICIANO - F3 - RUDERE	TR	PARRANO	VICIANO	28/05/1980			TRASFERIMENTO A TITOLO GRATUITO	Valore perizia di stima	0,00	0,00	0,00	0,00	0,00	0,00	0,00	0,00	0,00	AGENZIA FORESTALE REGIONALE	Il valore è ricompreso nel valore totale indicato in F1 id. n. 728 - Perizia di stima con presa d'atto DGR 1365 d'ed 31.10.2014.
2056	Altri Beni Immobili Demaniali	1.2.2.01.02.01.001	Demaniale	MAGAZZINO DI PASSIGNANO SUL TRASIMENO SS 75 BIS KM 36+250	PG	PASSIGNANO SUL TRASIMENO	PASSIGNANO SUL TRASIMENO	04/12/2009			TRASFERIMENTO A TITOLO GRATUITO	Valore catastale	8.121,79	0,00	2.030,45	8.121,79	0,00	2.030,45	0,00	0,00	0,00	PROVINCIA	
2290	Altri Beni Immobili Demaniali	1.2.2.01.02.01.001	Demaniale	PIAZZALE ACTON	PG	PASSIGNANO SUL TRASIMENO	Piazzale E. Acton	15/03/1985			TRASFERIMENTO A TITOLO GRATUITO	Valore catastale	213.418,02	0,00	53.354,51	213.418,02	0,00	53.354,51	0,00	0,00	0,00	PROVINCIA	
2325	Altri Beni Immobili Demaniali	1.2.2.01.02.01.001	Demaniale	PORTO LACUALE PASSIGNANO SUL TRASIMENO	PG	PASSIGNANO SUL TRASIMENO	PORTO LACUALE PASSIGNANO SUL TRASIMENO	15/03/1985			TRASFERIMENTO A TITOLO GRATUITO		0,00	0,00	0,00	0,00	0,00	0,00	0,00	0,00	0,00	PROVINCIA	Il valore degli investimenti effettuati dalla Provincia sulle infrastrutture regionali ricadenti all'interno della zona portuale n. 1 (darsene, porticciolo, pontile, ecc.) sono riportati sul fabbricato cod. 2334.
2334	Infrastutture Demaniali	1.2.2.01.01.01.001	Demaniale	PORTO LACUALE PASSIGNANO SUL TRASIMENO - PL1	PG	PASSIGNANO SUL TRASIMENO	PORTO LACUALE PASSIGNANO SUL TRASIMENO	15/03/1985			TRASFERIMENTO A TITOLO GRATUITO		0,00	1.912.318,34	0,00	0,00	1.912.318,34	0,00	0,00	0,00	0,00	PROVINCIA	Il valore delle opere straordinarie riguarda gli investimenti effettuati dalla Provincia sulle infrastrutture regionali ricadenti all'interno della zona portuale n. 1 (darsene, porticciolo, pontile, ecc.).
2289	Altri Beni Immobili Demaniali	1.2.2.01.02.01.001	Demaniale	SS 75 BIS - Via di Valle Romana - PL1	PG	PASSIGNANO SUL TRASIMENO	VALLE ROMANA - S.S.75 BIS	15/03/1985			TRASFERIMENTO A TITOLO GRATUITO	Valore catastale	604.292,85	0,00	151.073,21	604.292,85	0,00	151.073,21	0,00	0,00	0,00	PROVINCIA	
2278	Infrastutture Demaniali	1.2.2.01.01.01.001	Demaniale	PONTE PATTOLI RESINA KM 17,469	PG	PERUGIA	PONTE PATTOLI RESINA KM 17,469	24/07/2007			TRASFERIMENTO A TITOLO GRATUITO	Valore catastale	99.314,31	0,00	24.828,58	99.314,31	0,00	24.828,58	0,00	0,00	0,00	UMBRIA TPL E MOBILITA' S.p.A.	
2306	Infrastutture Demaniali	1.2.2.01.01.01.001	Demaniale	SAN MARTINO IN CAMPO KM 36,206	PG	PERUGIA	SAN MARTINO IN CAMPO KM 36,206	24/07/2007			TRASFERIMENTO A TITOLO GRATUITO	Valore catastale	217.094,64	0,00	54.273,66	217.094,64	0,00	54.273,66	0,00	0,00	0,00	UMBRIA TPL E MOBILITA' S.p.A.	

PATRIMONIO IMMOBILIARE REGIONE UMBRIA
Prospetto Fabbricati al 31/12/2019

Sviluppumbria S.p.A.

Codice identificativo univoco del bene-N (Codice Fabbricato da Sistema	Classificazione secondo il piano dei conti dello Stato Patrimoniale in base al D.lgs.118/2011 (Descrizione)	Classificazione secondo il piano dei conti dello Stato Patrimoniale in base al D.lgs.118/2011 (Codice)	Classificazione ai sensi del codice civile (demaniale,disponibile,indisponibile)	Denominazione	Prov.	Comune	Indirizzo	Data di acquisizione	Data Decreto di Vincolo ai sensi del D.lgs 42/04	Data fine lavori straordinari	Modalità di acquisizione	Criterio di valutazione secondo i principi del D.lgs 118/2011	Valore dell'immobile secondo i principi del D.lgs 118/2011 al 31/12/2019 (euro)	Costi straordinari al 31/12/2019 (euro)	Valore terreno al 31/12/2019 (euro)	Valore dell'immobile secondo i principi del D.lgs 118/2011 al 31/12/2018 (euro)	Costi straordinari al 31/12/2018 (euro)	Valore terreno al 31/12/2018 (euro)	Differenze +/- tra il 2019 e il 2018	Differenze +/- tra il 2019 e il 2018	Differenze +/- tra il 2019 e il 2018	Ente Gestore	Note
2322	Fabbricati ad uso strumentale	1.2.2.02.09.19.001	Indisponibile	APPARTAMENTI SITI IN PALAZZO DANDETTA	PG	PERUGIA	VIA GIUSEPPE MAZZINI	03/02/2009			DEVOLUZIONE	Valore catastale	541.412,26	0,00	135.353,06	541.412,26	0,00	135.353,06	0,00	0,00	0,00	REGIONE	
2301	Altri Beni Immobili Demaniali	1.2.2.01.02.01.001	Demaniale	BALANZANO KM 32+529	PG	PERUGIA	BALANZANO KM 32,529	24/07/2007	12/12/2012		TRASFERIMENTO A TITOLO GRATUITO	Valore catastale	39.477,98	0,00	9.869,50	39.477,98	0,00	9.869,50	0,00	0,00	0,00	UMBRIA TPL E MOBILITA' S.p.A.	
2066	Altri Beni Immobili Demaniali	1.2.2.01.02.01.001	Demaniale	CASA CANTONIERA DI SAN SISTO SS 220 PEVAGLIA KM 4+345	PG	PERUGIA	SAN SISTO	04/12/2009		04/12/2017	TRASFERIMENTO A TITOLO GRATUITO	Valore catastale	112.162,18	3.674,00	28.040,54	112.162,18	3.674,00	28.040,54	0,00	0,00	0,00	REGIONE	Con D.D. n. 11243 del 30/10/2017 e n. 13155 del 07/12/2017 si riconoscono le spese effettuate dai concessionari, per la sostituzione delle caldaie e di imputarla come manutenzione straordinaria
2276	Altri Beni Immobili Demaniali	1.2.2.01.02.01.001	Demaniale	CASELLO FERROVIARIO KM 15+629	PG	PERUGIA	CASACCE KM 15,629	24/07/2007	02/02/2017		TRASFERIMENTO A TITOLO GRATUITO	Valore catastale	33.838,35	0,00	8.459,59	33.838,35	0,00	8.459,59	0,00	0,00	0,00	UMBRIA TPL E MOBILITA' S.p.A.	
2285	Altri Beni Immobili Demaniali	1.2.2.01.02.01.001	Demaniale	CASELLO FERROVIARIO KM 25,555	PG	PERUGIA	MADONNA DEL COLLE KM 25,555	24/07/2007	08/04/2013		TRASFERIMENTO A TITOLO GRATUITO	Valore catastale	21.431,05	0,00	5.357,76	21.431,05	0,00	5.357,76	0,00	0,00	0,00	UMBRIA TPL E MOBILITA' S.p.A.	
2300	Altri Beni Immobili Demaniali	1.2.2.01.02.01.001	Demaniale	Casello Ferroviario KM 31+489	PG	PERUGIA	STRADA DI CASELLI	24/07/2007	25/09/2012		TRASFERIMENTO A TITOLO GRATUITO	Valore catastale	33.838,35	0,00	8.459,59	33.838,35	0,00	8.459,59	0,00	0,00	0,00	UMBRIA TPL E MOBILITA' S.p.A.	
2302	Altri Beni Immobili Demaniali	1.2.2.01.02.01.001	Demaniale	CASELLO FERROVIARIO KM 33,213	PG	PERUGIA	BALANZANO KM 33,213	24/07/2007	04/04/2013		TRASFERIMENTO A TITOLO GRATUITO	Valore catastale	37.785,93	0,00	9.446,48	37.785,93	0,00	9.446,48	0,00	0,00	0,00	UMBRIA TPL E MOBILITA' S.p.A.	
2305	Altri Beni Immobili Demaniali	1.2.2.01.02.01.001	Demaniale	CASELLO FERROVIARIO KM 36,037	PG	PERUGIA	SAN MARTINO IN CAMPO KM 36,037	24/07/2007	24/08/2010		TRASFERIMENTO A TITOLO GRATUITO	Valore catastale	36.657,90	0,00	9.164,47	36.657,90	0,00	9.164,47	0,00	0,00	0,00	UMBRIA TPL E MOBILITA' S.p.A.	
2271	Altri Beni Immobili Demaniali	1.2.2.01.02.01.001	Demaniale	CASELLO FERROVIARIO OSPIZIALETTO KM 10,622	PG	PERUGIA	OSPIZIALETTO KM 10,622	24/07/2007	09/03/2017		TRASFERIMENTO A TITOLO GRATUITO	Valore catastale	20.303,01	0,00	5.075,75	20.303,01	0,00	5.075,75	0,00	0,00	0,00	UMBRIA TPL E MOBILITA' S.p.A.	
2269	Altri Beni Immobili Demaniali	1.2.2.01.02.01.001	Demaniale	CASELLO FERROVIARIO S. ORFETO KM 8+102	PG	PERUGIA	S. ORFETO KM 8,102	24/07/2007	02/02/2017		TRASFERIMENTO A TITOLO GRATUITO	Valore catastale	40.536,38	0,00	10.134,10	40.536,38	0,00	10.134,10	0,00	0,00	0,00	UMBRIA TPL E MOBILITA' S.p.A.	
2275	Altri Beni Immobili Demaniali	1.2.2.01.02.01.001	Demaniale	CASELLO SAN BARTOLOMEO LE BOTTI KM 14+390	PG	PERUGIA	STRADA SAN BARTOLOMEO LE BOTTI KM 14,390	24/07/2007	26/01/2017		TRASFERIMENTO A TITOLO GRATUITO	Valore catastale	28.762,74	0,00	7.190,68	28.762,74	0,00	7.190,68	0,00	0,00	0,00	UMBRIA TPL E MOBILITA' S.p.A.	
2321	Opere destinate al culto di valore culturale, storico ed artistico	1.2.2.02.10.04.001	Indisponibile	CHIESA EX OSPEDALE DI MONTELUCE	PG	PERUGIA	VIA DEL GIOCHETTO	16/12/2005			DEVOLUZIONE	Valore relazione di stima	264.000,00	0,00	66.000,00	264.000,00	0,00	66.000,00	0,00	0,00	0,00	REGIONE	Valutazione sommaria
696	Fabbricati ad uso strumentale	1.2.2.02.09.19.001	Indisponibile	EDIFICIO IL BROLETTO - SEDE UFFICI REGIONE UMBRIA	PG	PERUGIA	FONTIVEGGE	07/07/2000		04/08/2014	ACQUISIZIONE	Valore acquisizione	19.481.695,19	8.421.277,87	4.870.423,80	19.481.695,19	8.421.277,87	4.870.423,80	0,00	0,00	0,00	REGIONE	I lavori di manutenzione straord. risultano non ultimati. L'importo delle opere straord. si riferisce ai cert. di pagamento sinora emessi (1-8). La data delle opere straord. è quella del cert. n. 8.
744	Altri Beni Immobili Demaniali	1.2.2.01.02.01.001	Demaniale	EDIFICIO PIAZZA PARTIGIANI UFFICI REGIONE UMBRIA	PG	PERUGIA	PERUGIA	11/07/2002			TRASFERIMENTO A TITOLO GRATUITO	Valore catastale	2.976.902,04	0,00	744.225,51	2.976.902,04	0,00	744.225,51	0,00	0,00	0,00	REGIONE	
2315	Beni immobili n.a.c.	1.2.2.02.09.99.999	Disponibile	EX ENALC - Strada	PG	PERUGIA	Via Giovanni Verga	15/02/2010			ACQUISIZIONE		0,00	0,00	0,00	0,00	0,00	0,00	0,00	0,00	0,00	REGIONE	Strada - Da trasferire al Comune.
1224	Fabbricati ad uso strumentale di valore culturale, storico ed artistico	1.2.2.02.10.09.001	Indisponibile	EX LAZZARETTO - VILLA DEL FAVARONE	PG	PERUGIA	VIA DEL FAVARONE	31/07/2001	18/05/2017		PERMUTA	Valore catastale	853.482,00	0,00	213.370,50	853.482,00	0,00	213.370,50	0,00	0,00	0,00	ADISU	
743	Fabbricati ad uso strumentale	1.2.2.02.09.19.001	Indisponibile	EX MONASTERO DI SAN BENEDETTO DEI CONDOTTI - F2 SEDE A DI S.U. EX CASA CUSTODE	PG	PERUGIA	PERUGIA CENTRO	21/11/1984			TRASFERIMENTO A TITOLO GRATUITO	Valore catastale	112.967,74	0,00	28.241,93	112.967,74	0,00	28.241,93	0,00	0,00	0,00	ADISU	
954	Fabbricati ad uso strumentale	1.2.2.02.09.19.001	Indisponibile	FONOTECA REGIONALE 'ORESTE TROTTA' - VIA DEL VERZARO	PG	PERUGIA	VIA DEL VERZARO	18/06/1986			DONAZIONE	Valore catastale	90.234,82	0,00	22.558,70	90.234,82	0,00	22.558,70	0,00	0,00	0,00	REGIONE	
2307	Altri Beni Immobili Demaniali	1.2.2.01.02.01.001	Demaniale	FORTEBRACCIO KM 37,298	PG	PERUGIA	FORTEBRACCIO KM 37,298	24/07/2007	04/04/2013		TRASFERIMENTO A TITOLO GRATUITO	Valore catastale	68.804,19	0,00	17.201,05	68.804,19	0,00	17.201,05	0,00	0,00	0,00	UMBRIA TPL E MOBILITA' S.p.A.	
2303	Infrastutture Demaniali	1.2.2.01.01.01.001	Demaniale	IL CAMPACCIO	PG	PERUGIA	VIA PISCINELLO	24/07/2007			TRASFERIMENTO A TITOLO GRATUITO	Valore catastale	1.998,53	0,00	499,63	1.998,53	0,00	499,63	0,00	0,00	0,00	UMBRIA TPL E MOBILITA' S.p.A.	
2304	Altri Beni Immobili Demaniali	1.2.2.01.02.01.001	Demaniale	IL CAMPACCIO KM 34,543	PG	PERUGIA	IL CAMPACCIO KM 34,543	24/07/2007	20/09/2012		TRASFERIMENTO A TITOLO GRATUITO	Valore catastale	38.913,97	0,00	9.728,49	38.913,97	0,00	9.728,49	0,00	0,00	0,00	UMBRIA TPL E MOBILITA' S.p.A.	

PATRIMONIO IMMOBILIARE REGIONE UMBRIA
Prospetto Fabbricati al 31/12/2019

Sviluppumbria S.p.A.

Codice identificativo univoco del bene-N (Codice Fabbricato da Sistema	Classificazione secondo il piano dei conti dello Stato Patrimoniale in base al D.lgs.118/2011 (Descrizione)	Classificazione secondo il piano dei conti dello Stato Patrimoniale in base al D.lgs.118/2011 (Codice)	Classificazione ai sensi del codice civile (demaniale,disponibile,indisponibile)	Denominazione	Prov.	Comune	Indirizzo	Data di acquisizione	Data Decreto di Vincolo ai sensi del D.lgs 42/04	Data fine lavori straordinari	Modalità di acquisizione	Criterio di valutazione secondo i principi del D.lgs 118/2011	Valore dell'immobile secondo i principi del D.lgs 118/2011 al 31/12/2019 (euro)	Costi straordinari al 31/12/2019 (euro)	Valore terreno al 31/12/2019 (euro)	Valore dell'immobile secondo i principi del D.lgs 118/2011 al 31/12/2018 (euro)	Costi straordinari al 31/12/2018 (euro)	Valore terreno al 31/12/2018 (euro)	Differenze +/- tra il 2019 e il 2018	Differenze +/- tra il 2019 e il 2018	Differenze +/- tra il 2019 e il 2018	Ente Gestore	Note
2277	Altri Beni Immobili Demaniali	1.2.2.01.02.01.001	Demaniale	LOC LA FORRA KM 17,310	PG	PERUGIA	LOC. LA FORRA KM 17,310	24/07/2007			TRASFERIMENTO A TITOLO GRATUITO	Valore catastale	24.250,59	0,00	6.062,65	24.250,59	0,00	6.062,65	0,00	0,00	0,00	UMBRIA TPL E MOBILITA' S.p.A.	
740	Fabbricati ad uso strumentale	1.2.2.02.09.19.001	Indisponibile	LOC VALECE DI SOTTO - PADIGLIONE C	PG	PERUGIA	PERUGIA - CENTRO	21/11/1984			TRASFERIMENTO A TITOLO GRATUITO	Valore catastale	917.953,85	0,00	229.488,46	917.953,85	0,00	229.488,46	0,00	0,00	0,00	ADISU	
2013	Infrastrutture Demaniali	1.2.2.01.01.01.001	Demaniale	MAGAZZINO DI CASTELLACCIO SS 298 EUGUBINA KM 32+850	PG	PERUGIA	CASTELLACCIO	13/11/2009			TRASFERIMENTO A TITOLO GRATUITO	Valore catastale	1.249,92	0,00	312,48	1.249,92	0,00	312,48	0,00	0,00	0,00	PROVINCIA	
2009	Infrastrutture Demaniali	1.2.2.01.01.01.001	Demaniale	MAGAZZINO DI FARNETO SS 298 EUGUBINA KM 37+000	PG	PERUGIA	FARNETO	13/11/2009			TRASFERIMENTO A TITOLO GRATUITO	Valore catastale	2.748,48	0,00	687,12	2.748,48	0,00	687,12	0,00	0,00	0,00	PROVINCIA	
2014	Infrastrutture Demaniali	1.2.2.01.01.01.001	Demaniale	MAGAZZINO DI VALFABBRICA SS 318 KM 29 +450	PG	PERUGIA	RIPA-MUGNAIO	04/12/2009			TRASFERIMENTO A TITOLO GRATUITO	Valore catastale	1.748,54	0,00	437,14	1.748,54	0,00	437,14	0,00	0,00	0,00	PROVINCIA	
2270	Altri Beni Immobili Demaniali	1.2.2.01.02.01.001	Demaniale	PALAZZACCIA KM 9,240	PG	PERUGIA	PALAZZACCIA KM 9,240	24/07/2007			TRASFERIMENTO A TITOLO GRATUITO	Valore catastale	55.832,87	0,00	13.958,22	55.832,87	0,00	13.958,22	0,00	0,00	0,00	UMBRIA TPL E MOBILITA' S.p.A.	
2318	Fabbricati ad uso strumentale	1.2.2.02.09.19.001	Indisponibile	PALAZZO AJO	PG	PERUGIA	CORSO VANNUCCI	29/03/1976			TRASFERIMENTO A TITOLO GRATUITO	Valore catastale	664.142,47	0,00	166.035,62	664.142,47	0,00	166.035,62	0,00	0,00	0,00	REGIONE	
938	Fabbricati ad uso strumentale di valore culturale, storico ed artistico	1.2.2.02.10.09.001	Indisponibile	PALAZZO CESARONI - UFFICI DEL CONSIGLIO REGIONALE DELL'UMBRIA	PG	PERUGIA	PIAZZA ITALIA	30/12/1998	30/12/1998	19/12/2011	ACQUISIZIONE	Valore acquisizione	10.663.388,89	630.000,00	2.665.847,22	10.663.388,89	630.000,00	2.665.847,22	0,00	0,00	0,00	REGIONE	La data delle opere straord. si riferisce alla D.D. n. 9516/2011
737	Fabbricati ad uso strumentale di valore culturale, storico ed artistico	1.2.2.02.10.09.001	Indisponibile	PALAZZO DONINI - SEDE PRESIDENZA GIUNTA REGIONALE	PG	PERUGIA	PERUGIA	03/07/1974	03/07/1974		ACQUISIZIONE	Valore acquisizione	64.040,65	857.410,28	16.010,16	64.040,65	857.410,28	16.010,16	0,00	0,00	0,00	REGIONE	Il valore delle opere straordinarie corrisponde alle liquidazioni emesse dalla RU nei primi anni '80
2294	Infrastrutture Demaniali	1.2.2.01.01.01.001	Demaniale	PISCILLE KM 2,578	PG	PERUGIA	PISCILLE KM 2,578	24/07/2007			TRASFERIMENTO A TITOLO GRATUITO	Valore catastale	82.510,14	0,00	20.627,54	82.510,14	0,00	20.627,54	0,00	0,00	0,00	UMBRIA TPL E MOBILITA' S.p.A.	
2283	Altri Beni Immobili Demaniali	1.2.2.01.02.01.001	Demaniale	PONTE FELCINO KM 22,760	PG	PERUGIA	PONTE FELCINO KM 22,760	24/07/2007			TRASFERIMENTO A TITOLO GRATUITO	Valore catastale	54.141,36	0,00	13.535,34	54.141,36	0,00	13.535,34	0,00	0,00	0,00	UMBRIA TPL E MOBILITA' S.p.A.	
2286	Altri Beni Immobili Demaniali	1.2.2.01.02.01.001	Demaniale	PONTE FELCINO KM 23,707	PG	PERUGIA	PONTE FELCINO KM 23,707	24/07/2007			TRASFERIMENTO A TITOLO GRATUITO	Valore catastale	54.141,36	0,00	13.535,34	54.141,36	0,00	13.535,34	0,00	0,00	0,00	UMBRIA TPL E MOBILITA' S.p.A.	
2287	Infrastrutture Demaniali	1.2.2.01.01.01.001	Demaniale	PONTE FELCINO KM 23,828	PG	PERUGIA	PONTE FELCINO KM 23,828	24/07/2007			TRASFERIMENTO A TITOLO GRATUITO	Valore catastale	214.221,98	0,00	53.555,49	214.221,98	0,00	53.555,49	0,00	0,00	0,00	UMBRIA TPL E MOBILITA' S.p.A.	
2297	Altri Beni Immobili Demaniali	1.2.2.01.02.01.001	Demaniale	PONTE S. GIOVANNI	PG	PERUGIA	PONTE S. GIOVANNI	24/07/2007			TRASFERIMENTO A TITOLO GRATUITO	Valore catastale	250.723,20	0,00	62.680,80	250.723,20	0,00	62.680,80	0,00	0,00	0,00	UMBRIA TPL E MOBILITA' S.p.A.	
2298	Infrastrutture Demaniali	1.2.2.01.01.01.001	Demaniale	PONTE S. GIOVANNI - Uffici - Officina	PG	PERUGIA	PONTE S. GIOVANNI	24/07/2007			TRASFERIMENTO A TITOLO GRATUITO	Valore catastale	2.388,29	0,00	597,07	2.388,29	0,00	597,07	0,00	0,00	0,00	UMBRIA TPL E MOBILITA' S.p.A.	
2295	Altri Beni Immobili Demaniali	1.2.2.01.02.01.001	Demaniale	PONTE S. GIOVANNI KM 1,545	PG	PERUGIA	PONTE S. GIOVANNI KM 1,545	24/07/2007			TRASFERIMENTO A TITOLO GRATUITO	Valore catastale	40.606,02	0,00	10.151,51	40.606,02	0,00	10.151,51	0,00	0,00	0,00	UMBRIA TPL E MOBILITA' S.p.A.	
2296	Altri Beni Immobili Demaniali	1.2.2.01.02.01.001	Demaniale	PONTE S. GIOVANNI KM 28,336	PG	PERUGIA	PONTE S. GIOVANNI KM 28,336	24/07/2007	04/04/2013		TRASFERIMENTO A TITOLO GRATUITO	Valore catastale	37.785,93	0,00	9.446,48	37.785,93	0,00	9.446,48	0,00	0,00	0,00	UMBRIA TPL E MOBILITA' S.p.A.	
2299	Altri Beni Immobili Demaniali	1.2.2.01.02.01.001	Demaniale	PONTE S. GIOVANNI KM 29+930	PG	PERUGIA	PONTE S. GIOVANNI KM 29+930	24/07/2007	24/08/2010		TRASFERIMENTO A TITOLO GRATUITO	Valore catastale	34.402,37	0,00	8.600,59	34.402,37	0,00	8.600,59	0,00	0,00	0,00	UMBRIA TPL E MOBILITA' S.p.A.	
2293	Altri Beni Immobili Demaniali	1.2.2.01.02.01.001	Demaniale	PONTE VALLECEPPI	PG	PERUGIA	PONTE VALLECEPPI	24/07/2007			TRASFERIMENTO A TITOLO GRATUITO	Valore catastale	256.799,55	0,00	64.199,89	256.799,55	0,00	64.199,89	0,00	0,00	0,00	UMBRIA TPL E MOBILITA' S.p.A.	
2279	Altri Beni Immobili Demaniali	1.2.2.01.02.01.001	Demaniale	PRESCIUTTO KM 18,873	PG	PERUGIA	PRESCIUTTO KM 18,873	24/07/2007	26/01/2017		TRASFERIMENTO A TITOLO GRATUITO	Valore catastale	35.530,41	0,00	8.882,60	35.530,41	0,00	8.882,60	0,00	0,00	0,00	UMBRIA TPL E MOBILITA' S.p.A.	
2288	Altri Beni Immobili Demaniali	1.2.2.01.02.01.001	Demaniale	PRETOLA KM 26,376	PG	PERUGIA	PRETOLA KM 26,376	24/07/2007	08/04/2013		TRASFERIMENTO A TITOLO GRATUITO	Valore catastale	40.606,02	0,00	10.151,51	40.606,02	0,00	10.151,51	0,00	0,00	0,00	UMBRIA TPL E MOBILITA' S.p.A.	

PATRIMONIO IMMOBILIARE REGIONE UMBRIA
Prospetto Fabbricati al 31/12/2019

Sviluppumbria S.p.A.

Codice identificativo univoco del bene-N (Codice Fabbricato da Sistema	Classificazione secondo il piano dei conti dello Stato Patrimoniale in base al D.lgs.118/2011 (Descrizione)	Classificazione secondo il piano dei conti dello Stato Patrimoniale in base al D.lgs.118/2011 (Codice)	Classificazione ai sensi del codice civile (demaniale,disponibile,indisponibile)	Denominazione	Prov.	Comune	Indirizzo	Data di acquisizione	Data Decreto di Vincolo ai sensi del D.lgs 42/04	Data fine lavori straordinari	Modalità di acquisizione	Criterio di valutazione secondo i principi del D.lgs 118/2011	Valore dell'immobile secondo i principi del D.lgs 118/2011 al 31/12/2019 (euro)	Costi straordinari al 31/12/2019 (euro)	Valore terreno al 31/12/2019 (euro)	Valore dell'immobile secondo i principi del D.lgs 118/2011 al 31/12/2018 (euro)	Costi straordinari al 31/12/2018 (euro)	Valore terreno al 31/12/2018 (euro)	Differenze +/- tra il 2019 e il 2018	Differenze +/- tra il 2019 e il 2018	Differenze +/- tra il 2019 e il 2018	Ente Gestore	Note
2281	Altri Beni Immobili Demaniali	1.2.2.01.02.01.001	Demaniale	RAMAZZANO	PG	PERUGIA	RAMAZZANO	24/07/2007			TRASFERIMENTO A TITOLO GRATUITO	Valore catastale	64.205,57	0,00	16.051,39	64.205,57	0,00	16.051,39	0,00	0,00	0,00	UMBRIA TPL E MOBILITA' S.p.A.	
2280	Altri Beni Immobili Demaniali	1.2.2.01.02.01.001	Demaniale	RAMAZZANO KM 20,195	PG	PERUGIA	RAMAZZANO KM 20,195	24/07/2007			TRASFERIMENTO A TITOLO GRATUITO	Valore catastale	36.657,90	0,00	9.164,47	36.657,90	0,00	9.164,47	0,00	0,00	0,00	UMBRIA TPL E MOBILITA' S.p.A.	
2292	Altri Beni Immobili Demaniali	1.2.2.01.02.01.001	Demaniale	SAN COSTANZO II KM 3,359	PG	PERUGIA	SAN COSTANZO II KM 3,359	24/07/2007	28/03/2013		TRASFERIMENTO A TITOLO GRATUITO	Valore catastale	27.070,68	0,00	6.767,67	27.070,68	0,00	6.767,67	0,00	0,00	0,00	UMBRIA TPL E MOBILITA' S.p.A.	
2272	Altri Beni Immobili Demaniali	1.2.2.01.02.01.001	Demaniale	SOLFAGNANO PARLESCA KM 11,918	PG	PERUGIA	SOLFAGNANO PARLESCA KM 11,918	24/07/2007			TRASFERIMENTO A TITOLO GRATUITO	Valore catastale	40.042,00	0,00	10.010,50	40.042,00	0,00	10.010,50	0,00	0,00	0,00	UMBRIA TPL E MOBILITA' S.p.A.	
2274	Infrastrutture Demaniali	1.2.2.01.01.01.001	Demaniale	SOLFAGNANO PARLESCA KM 11,920	PG	PERUGIA	SOLFAGNANO PARLESCA KM 11,920	24/07/2007			TRASFERIMENTO A TITOLO GRATUITO	Valore catastale	104.822,19	0,00	26.205,55	104.822,19	0,00	26.205,55	0,00	0,00	0,00	UMBRIA TPL E MOBILITA' S.p.A.	
2291	Infrastrutture Demaniali	1.2.2.01.01.01.001	Demaniale	STAZIONE S. ANNA KM 4,497	PG	PERUGIA	S. ANNA KM 4,497	24/07/2007			TRASFERIMENTO A TITOLO GRATUITO	Valore catastale	1.940.090,30	0,00	485.022,58	1.275.912,11	0,00	318.978,03	664.178,19	0,00	166.044,55	UMBRIA TPL E MOBILITA' S.p.A.	Aggiornamento catastale anno 2019
2284	Altri Beni Immobili Demaniali	1.2.2.01.02.01.001	Demaniale	VALVITIANO II KM 24,473	PG	PERUGIA	VALVITIANO II KM 24,473	24/07/2007	28/03/2013		TRASFERIMENTO A TITOLO GRATUITO	Valore catastale	27.070,68	0,00	6.767,67	27.070,68	0,00	6.767,67	0,00	0,00	0,00	UMBRIA TPL E MOBILITA' S.p.A.	
2308	Altri Beni Immobili Demaniali	1.2.2.01.02.01.001	Demaniale	VESCOVATO I KM 38,380	PG	PERUGIA	VESCOVATO I KM 38,380	24/07/2007			TRASFERIMENTO A TITOLO GRATUITO	Valore catastale	38.913,97	0,00	9.728,49	38.913,97	0,00	9.728,49	0,00	0,00	0,00	UMBRIA TPL E MOBILITA' S.p.A.	
742	Fabbricati ad uso strumentale di valore culturale, storico ed artistico	1.2.2.02.10.09.001	Indisponibile	MA BENEDETTA - F1 SEDE A.D. SU.	PG	PERUGIA	PERUGIA CENTRO	21/11/1984	17/05/2017		TRASFERIMENTO A TITOLO GRATUITO	Valore catastale	4.400.282,71	0,00	1.100.070,68	4.400.282,71	0,00	1.100.070,68	0,00	0,00	0,00	ADISU	Variazione catastale anno 2018
574	Beni immobili n.a.c.	1.2.2.02.09.99.999	Indisponibile	MA ELCE DI SOTTO - PRODUZIONE D	PG	PERUGIA	PERUGIA - CENTRO	21/11/1984			TRASFERIMENTO A TITOLO GRATUITO	Valore relazione di stima	4.541.994,00	0,00	1.135.498,50	4.541.994,00	0,00	1.135.498,50	0,00	0,00	0,00	ADISU	Valutazione sommaria anno 2007-In corso approfondimenti con Ente Gestore
2394	Fabbricati ad uso strumentale di valore culturale, storico ed artistico	1.2.2.02.10.09.001	Indisponibile	Teatro Turreno	PG	PERUGIA	Via del Sole	24/04/2018			DONAZIONE	Valore catastale	556.446,62	0,00	139.111,65	556.446,62	0,00	139.111,65	0,00	0,00	0,00	COMUNE	Donazione a favore della Regione Umbria (1/3) e del Comune di Perugia (2/3) anno 2018
2371	Altri Beni Immobili Demaniali	1.2.2.01.02.01.001	Demaniale	CABINA ELETTRICA e_distribuzione	PG	PIEGARO	VOCABOLO ACQUAIOLA PIETRAFITTA	24/03/2010			ESPROPRIO	Valore catastale	10.920,00	0,00	201,07	10.920,00	0,00	201,07	0,00	0,00	0,00	PROVINCIA	Deriva dalla part. 377 soppressa a favore delle partt. 980 e 981 (CF), variazione del 2017 - Con atto rep. 19847/45238 del 2017 la Regione a favore di Enel ha costituito sulle part. del fg 19 part. 980 e 981 servitù di passaggio e sulle part. 980-53 e 228 servitù di elettrodotto con il diritto di collocare la strumentazione sul bene 981
417	Fabbricati ad uso strumentale	1.2.2.02.09.19.001	Indisponibile	CERRO DELLA CROCE - F1 ABITAZIONE/RIFUGIO	PG	PIEGARO	FIBBINO - CERRO DELLA CROCE	10/07/1975			TRASFERIMENTO A TITOLO GRATUITO	Valore catastale	68.654,88	0,00	17.163,72	68.654,88	0,00	17.163,72	0,00	0,00	0,00	AGENZIA FORESTALE REGIONALE	
418	Fabbricati ad uso strumentale	1.2.2.02.09.19.001	Indisponibile	CERRO DELLA CROCE - F2 TETTOIA	PG	PIEGARO	FIBBINO - CERRO DELLA CROCE	10/07/1975			TRASFERIMENTO A TITOLO GRATUITO	Valore catastale	4.226,88	0,00	1.056,72	4.226,88	0,00	1.056,72	0,00	0,00	0,00	AGENZIA FORESTALE REGIONALE	
1447	Infrastrutture idrauliche	1.2.2.02.09.10.001	Indisponibile	GAICHE - F1 SORGENTE	PG	PIEGARO	GAICHE	11/06/1991			TRASFERIMENTO A TITOLO GRATUITO	Valore catastale	4.014,19	0,00	1.003,55	4.014,19	0,00	1.003,55	0,00	0,00	0,00	REGIONE	Fabbricato realizzato successivamente all'acquisizione del terreno. La data di acquisizione indicata riguarda la data della costituzione.
30	Beni immobili n.a.c.	1.2.2.02.09.99.999	Indisponibile	BARBIANO	PG	PIETRALUNGA	BARBIANO	10/07/1975			TRASFERIMENTO A TITOLO GRATUITO	Valore relazione di stima	0,00	0,00	46.794,00	0,00	0,00	46.794,00	0,00	0,00	0,00	AGENZIA FORESTALE REGIONALE	Relazione di Stima 2017 - Potere Edificatorio
33	Beni immobili di valore culturale, storico ed artistico n.a.c.	1.2.2.02.10.99.999	Indisponibile	BELVEDERE SPESCE - F1 - F2	PG	PIETRALUNGA	BELVEDERE SPESCE	10/07/1975	17/04/2019		TRASFERIMENTO A TITOLO GRATUITO	Valore relazione di stima	0,00	0,00	45.172,00	0,00	0,00	45.172,00	0,00	0,00	0,00	AGENZIA FORESTALE REGIONALE	Relazione di Stima 2017 - Potere Edificatorio - Emesso Decreto di Vincolo Mibact anno 2019
337	Beni immobili n.a.c.	1.2.2.02.09.99.999	Indisponibile	BOSCO - F1	PG	PIETRALUNGA	BOSCO	28/05/1980			TRASFERIMENTO A TITOLO GRATUITO	Valore relazione di stima	0,00	0,00	39.382,00	0,00	0,00	39.382,00	0,00	0,00	0,00	AGENZIA FORESTALE REGIONALE	Relazione di Stima 2017 - Potere Edificatorio
34	Beni immobili n.a.c.	1.2.2.02.09.99.999	Indisponibile	BOTTINE - F1	PG	PIETRALUNGA	BOTTINE	28/05/1980			TRASFERIMENTO A TITOLO GRATUITO	Valore relazione di stima	0,00	0,00	39.440,00	0,00	0,00	39.440,00	0,00	0,00	0,00	AGENZIA FORESTALE REGIONALE	Relazione di Stima 2017 - Potere Edificatorio
234	Beni immobili n.a.c.	1.2.2.02.09.99.999	Indisponibile	CAI GUIDI - F1	PG	PIETRALUNGA	CAI GUIDI	10/07/1975			TRASFERIMENTO A TITOLO GRATUITO		0,00	0,00	0,00	0,00	0,00	0,00	0,00	0,00	0,00	AGENZIA FORESTALE REGIONALE	Fabbricato non più presente in loco-In corso regolarizzazione catastale
228	Beni immobili n.a.c.	1.2.2.02.09.99.999	Indisponibile	CAI PETRACCI	PG	PIETRALUNGA	CAI PETRACCI	28/05/1980			TRASFERIMENTO A TITOLO GRATUITO	Valore relazione di stima	0,00	0,00	50.589,00	0,00	0,00	50.589,00	0,00	0,00	0,00	AGENZIA FORESTALE REGIONALE	Relazione di Stima 2017 - Potere Edificatorio

PATRIMONIO IMMOBILIARE REGIONE UMBRIA
Prospetto Fabbricati al 31/12/2019

Sviluppumbria S.p.A.

Codice identificativo univoco del bene-N (Codice Fabbricato da Sistema	Classificazione secondo il piano dei conti dello Stato Patrimoniale in base al D.lgs.118/2011 (Descrizione)	Classificazione secondo il piano dei conti dello Stato Patrimoniale in base al D.lgs.118/2011 (Codice)	Classificazione ai sensi del codice civile (demaniale,disponibile,indisponibile)	Denominazione	Prov.	Comune	Indirizzo	Data di acquisizione	Data Decreto di Vincolo ai sensi del D.lgs 42/04	Data fine lavori straordinari	Modalità di acquisizione	Criterio di valutazione secondo i principi del D.lgs 118/2011	Valore dell'immobile secondo i principi del D.lgs 118/2011 al 31/12/2019 (euro)	Costi straordinari al 31/12/2019 (euro)	Valore terreno al 31/12/2019 (euro)	Valore dell'immobile secondo i principi del D.lgs 118/2011 al 31/12/2018 (euro)	Costi straordinari al 31/12/2018 (euro)	Valore terreno al 31/12/2018 (euro)	Differenze +/- tra il 2019 e il 2018	Differenze +/- tra il 2019 e il 2018	Differenze +/- tra il 2019 e il 2018	Ente Gestore	Note
777	Beni immobili n.a.c.	1.2.2.02.09.99.999	Indisponibile	CAI RIZZICHELLI - F1	PG	PIETRALUNGA	CAIRIZZICHELLI	10/07/1975			TRASFERIMENTO A TITOLO GRATUITO	Valore relazione di stima	0,00	0,00	27.231,00	0,00	0,00	27.231,00	0,00	0,00	0,00	AGENZIA FORESTALE REGIONALE	Relazione di Stima 2017 - Potere Edificatorio
933	Fabbricati ad uso abitativo	1.2.2.02.09.01.001	Indisponibile	CAI RIZZICHELLI DI CANDELETO - ABITAZIONE	PG	PIETRALUNGA	CANDELETO	10/07/1975			TRASFERIMENTO A TITOLO GRATUITO	Valore catastale	53.348,74	0,00	13.337,18	53.348,74	0,00	13.337,18	0,00	0,00	0,00	AGENZIA FORESTALE REGIONALE	
778	Beni immobili n.a.c.	1.2.2.02.09.99.999	Indisponibile	CAIGIRELLI - F1	PG	PIETRALUNGA	CASALE	10/07/1975			TRASFERIMENTO A TITOLO GRATUITO	Valore relazione di stima	0,00	0,00	46.920,00	0,00	0,00	46.920,00	0,00	0,00	0,00	AGENZIA FORESTALE REGIONALE	Relazione di Stima 2017 - Potere Edificatorio
864	Beni immobili n.a.c.	1.2.2.02.09.99.999	Indisponibile	CAIGIRELLI - F2	PG	PIETRALUNGA	CASALE	10/07/1975			TRASFERIMENTO A TITOLO GRATUITO	Valore relazione di stima	0,00	0,00	5.712,00	0,00	0,00	5.712,00	0,00	0,00	0,00	AGENZIA FORESTALE REGIONALE	Relazione di Stima 2017 - Potere Edificatorio
39	Fabbricati ad uso abitativo di valore culturale, storico ed artistico	1.2.2.02.10.01.001	Indisponibile	CAIGNAGNI - F1 ABITAZIONE RURALE	PG	PIETRALUNGA	CAIGNAGNI	10/07/1975	25/05/2017		TRASFERIMENTO A TITOLO GRATUITO	Valore catastale	79.004,35	0,00	19.751,09	79.004,35	0,00	19.751,09	0,00	0,00	0,00	AGENZIA FORESTALE REGIONALE	Variazione catastale anno 2018
408	Fabbricati rurali	1.2.2.02.09.05.001	Indisponibile	CAIGNAGNI - F2 RICOVERO ANIMALI	PG	PIETRALUNGA	CAIGNAGNI	10/07/1975	25/05/2017		TRASFERIMENTO A TITOLO GRATUITO	Valore relazione di stima	0,00	0,00	24.224,00	0,00	0,00	24.224,00	0,00	0,00	0,00	AGENZIA FORESTALE REGIONALE	Valore relazione di stima 2018 - Potere edificatorio - Variazione catastale anno 2018
2231	Fabbricati rurali	1.2.2.02.09.05.001	Indisponibile	CAIGNAGNI ANNESSI	PG	PIETRALUNGA	CAIGNAGNI	10/07/1975			TRASFERIMENTO A TITOLO GRATUITO	Valore catastale	8.745,41	0,00	2.186,35	8.745,41	0,00	2.186,35	0,00	0,00	0,00	AGENZIA FORESTALE REGIONALE	
847	Beni immobili di valore culturale, storico ed artistico n.a.c.	1.2.2.02.10.99.999	Indisponibile	CAIMAROCCHI - F1 ABITAZIONE RURALE	PG	PIETRALUNGA	CAIMAROCCHI	10/07/1975	22/04/2013		TRASFERIMENTO A TITOLO GRATUITO	Valore relazione di stima	0,00	0,00	87.200,00	0,00	0,00	87.200,00	0,00	0,00	0,00	AGENZIA FORESTALE REGIONALE	Relazione di Stima 2017 - Potere Edificatorio
312	Beni immobili di valore culturale, storico ed artistico n.a.c.	1.2.2.02.10.99.999	Indisponibile	CAIMAROCCHI - F2 ANNESSO	PG	PIETRALUNGA	CAIMAROCCHI	10/07/1975	22/04/2013		TRASFERIMENTO A TITOLO GRATUITO	Valore relazione di stima	0,00	0,00	2.700,00	0,00	0,00	2.700,00	0,00	0,00	0,00	AGENZIA FORESTALE REGIONALE	Relazione di Stima 2017 - Potere Edificatorio
48	Fabbricati ad uso abitativo di valore culturale, storico ed artistico	1.2.2.02.10.01.001	Indisponibile	CAIMATTEI - F1	PG	PIETRALUNGA	CAIMATTEI	28/05/1980	09/06/2006		TRASFERIMENTO A TITOLO GRATUITO	Valore catastale	156.321,98	0,00	39.080,50	156.321,98	0,00	39.080,50	0,00	0,00	0,00	AGENZIA FORESTALE REGIONALE	
457	Fabbricati rurali	1.2.2.02.09.05.001	Indisponibile	CAIMATTEI - F2-F3	PG	PIETRALUNGA	CAIMATTEI	28/05/1980			TRASFERIMENTO A TITOLO GRATUITO	Valore catastale	231.176,40	0,00	57.794,10	231.176,40	0,00	57.794,10	0,00	0,00	0,00	AGENZIA FORESTALE REGIONALE	
459	Fabbricati rurali	1.2.2.02.09.05.001	Indisponibile	CAIMATTEI - F4 RIMESSA ATTREZZI	PG	PIETRALUNGA	CAIMATTEI	28/05/1980			TRASFERIMENTO A TITOLO GRATUITO	Valore catastale	5.621,95	0,00	1.405,49	5.621,95	0,00	1.405,49	0,00	0,00	0,00	AGENZIA FORESTALE REGIONALE	
460	Fabbricati rurali	1.2.2.02.09.05.001	Indisponibile	CAIMATTEI - F5	PG	PIETRALUNGA	CAIMATTEI	28/05/1980			TRASFERIMENTO A TITOLO GRATUITO	Valore catastale	11.993,86	0,00	2.998,46	11.993,86	0,00	2.998,46	0,00	0,00	0,00	AGENZIA FORESTALE REGIONALE	
461	Fabbricati rurali	1.2.2.02.09.05.001	Indisponibile	CAIMATTEI - F6	PG	PIETRALUNGA	CAIMATTEI	28/05/1980			TRASFERIMENTO A TITOLO GRATUITO	Valore catastale	1.748,54	0,00	437,14	1.748,54	0,00	437,14	0,00	0,00	0,00	AGENZIA FORESTALE REGIONALE	
753	Beni immobili n.a.c.	1.2.2.02.09.99.999	Indisponibile	CAIZINGARI - F1	PG	PIETRALUNGA	LOC. CONFORNANO	10/07/1975			TRASFERIMENTO A TITOLO GRATUITO	Valore relazione di stima	0,00	0,00	72.960,00	0,00	0,00	72.960,00	0,00	0,00	0,00	AGENZIA FORESTALE REGIONALE	Relazione di Stima 2017 - Potere Edificatorio
2326	Beni immobili n.a.c.	1.2.2.02.09.99.999	Indisponibile	CAIZINGARI - F2	PG	PIETRALUNGA	Loc.tà Conformano	10/07/1975			TRASFERIMENTO A TITOLO GRATUITO	Valore relazione di stima	0,00	0,00	4.560,00	0,00	0,00	4.560,00	0,00	0,00	0,00	AGENZIA FORESTALE REGIONALE	Relazione di Stima 2017 - Potere Edificatorio
669	Fabbricati ad uso commerciale	1.2.2.02.09.02.001	Disponibile	CAMPING CANDELETO - F1 RECEPTION	PG	PIETRALUNGA	CANDELETO	10/07/1975			TRASFERIMENTO A TITOLO GRATUITO	Valore catastale	205.842,00	0,00	51.460,50	205.842,00	0,00	51.460,50	0,00	0,00	0,00	AGENZIA FORESTALE REGIONALE	
448	Fabbricati ad uso abitativo	1.2.2.02.09.01.001	Indisponibile	CANDELETO CASA	PG	PIETRALUNGA	VOCABOLO CANDELETO	10/07/1975			TRASFERIMENTO A TITOLO GRATUITO	Valore catastale	62.865,60	0,00	15.716,40	62.865,60	0,00	15.716,40	0,00	0,00	0,00	AGENZIA FORESTALE REGIONALE	
2228	Fabbricati ad uso strumentale	1.2.2.02.09.19.001	Indisponibile	CANDELETO FALEGNAMERIA-F2	PG	PIETRALUNGA	CANDELETO	25/03/2011			TRASFERIMENTO A TITOLO GRATUITO	Valore catastale	5.023,20	0,00	1.255,80	5.023,20	0,00	1.255,80	0,00	0,00	0,00	AGENZIA FORESTALE REGIONALE	Fabbricato realizzato successivamente all'acquisizione del terreno. La data di acquisizione indicata riguarda la data della costituzione.
2227	Fabbricati ad uso strumentale	1.2.2.02.09.19.001	Indisponibile	CANDELETO FALEGNAMERIA-F1	PG	PIETRALUNGA	CANDELETO	25/03/2011			TRASFERIMENTO A TITOLO GRATUITO	Valore catastale	146.874,00	0,00	36.718,50	146.874,00	0,00	36.718,50	0,00	0,00	0,00	AGENZIA FORESTALE REGIONALE	Fabbricato realizzato successivamente all'acquisizione del terreno. La data di acquisizione indicata riguarda la data della costituzione.
2229	Fabbricati ad uso strumentale	1.2.2.02.09.19.001	Indisponibile	CANDELETO FALEGNAMERIA-F3	PG	PIETRALUNGA	CANDELETO	25/03/2011			TRASFERIMENTO A TITOLO GRATUITO	Valore catastale	2.730,00	0,00	682,50	2.730,00	0,00	682,50	0,00	0,00	0,00	AGENZIA FORESTALE REGIONALE	Fabbricato realizzato successivamente all'acquisizione del terreno. La data di acquisizione indicata riguarda la data della costituzione.

PATRIMONIO IMMOBILIARE REGIONE UMBRIA
Prospetto Fabbricati al 31/12/2019

Sviluppumbria S.p.A.

Codice identificativo univoco del bene-N (Codice Fabbricato da Sistema	Classificazione secondo il piano dei conti dello Stato Patrimoniale in base al D.lgs.118/2011 (Descrizione)	Classificazione secondo il piano dei conti dello Stato Patrimoniale in base al D.lgs.118/2011 (Codice)	Classificazione ai sensi del codice civile (demaniale,disponibile,indisponibile)	Denominazione	Prov.	Comune	Indirizzo	Data di acquisizione	Data Decreto di Vincolo ai sensi del D.lgs 42/04	Data fine lavori straordinari	Modalità di acquisizione	Criterio di valutazione secondo i principi del D.lgs 118/2011	Valore dell'immobile secondo i principi del D.lgs 118/2011 al 31/12/2019 (euro)	Costi straordinari al 31/12/2019 (euro)	Valore terreno al 31/12/2019 (euro)	Valore dell'immobile secondo i principi del D.lgs 118/2011 al 31/12/2018 (euro)	Costi straordinari al 31/12/2018 (euro)	Valore terreno al 31/12/2018 (euro)	Differenze +/- tra il 2019 e il 2018	Differenze +/- tra il 2019 e il 2018	Differenze +/- tra il 2019 e il 2018	Ente Gestore	Note
45	Beni immobili n.a.c.	1.2.2.02.09.99.999	Disponibile	CANDELETO SCUOLA	PG	PIETRALUNGA	CANDELETO	10/07/1975			TRASFERIMENTO A TITOLO GRATUITO	Valore catastale	499.851,74	0,00	124.962,94	499.851,74	0,00	124.962,94	0,00	0,00	0,00	AGENZIA FORESTALE REGIONALE	Variazione della rendita da parte dell' Agenzia delle Entrate nel 2017
2219	Beni immobili n.a.c.	1.2.2.02.09.99.999	Indisponibile	CANDELETO VOLIERA	PG	PIETRALUNGA	VOCABOLO CANDELETO	30/12/2009			TRASFERIMENTO A TITOLO GRATUITO	Valore catastale	58.296,67	0,00	14.574,17	58.296,67	0,00	14.574,17	0,00	0,00	0,00	AGENZIA FORESTALE REGIONALE	Fabbricato realizzato successivamente all'acquisizione del terreno. La data di acquisizione indicata riguarda la data della costituzione.
476	Beni immobili di valore culturale, storico ed artistico n.a.c.	1.2.2.02.10.99.999	Indisponibile	CANTARELLO - F1 F2	PG	PIETRALUNGA	CANTARELLO	10/07/1975	17/04/2019		TRASFERIMENTO A TITOLO GRATUITO	Valore relazione di stima	0,00	0,00	60.729,00	0,00	0,00	60.729,00	0,00	0,00	0,00	AGENZIA FORESTALE REGIONALE	Relazione di Stima 2017 - Potere Edificatorio - Emesso Decreto di Vincolo Mibact anno 2019
1461	Beni immobili n.a.c.	1.2.2.02.09.99.999	Indisponibile	CANTARELLO - F3	PG	PIETRALUNGA	CANTARELLO	10/07/1975			TRASFERIMENTO A TITOLO GRATUITO	Valore relazione di stima	0,00	0,00	899,00	0,00	0,00	899,00	0,00	0,00	0,00	AGENZIA FORESTALE REGIONALE	Relazione di Stima 2017 - Potere Edificatorio
755	Beni immobili n.a.c.	1.2.2.02.09.99.999	Indisponibile	CANTINA - F1	PG	PIETRALUNGA	CANTINA	10/07/1975			TRASFERIMENTO A TITOLO GRATUITO	Valore relazione di stima	0,00	0,00	10.794,00	0,00	0,00	10.794,00	0,00	0,00	0,00	AGENZIA FORESTALE REGIONALE	Relazione di Stima 2017 - Potere Edificatorio
207	Beni immobili di valore culturale, storico ed artistico n.a.c.	1.2.2.02.10.99.999	Indisponibile	CAREGNI	PG	PIETRALUNGA	CAREGNI	10/07/1975	17/04/2019		TRASFERIMENTO A TITOLO GRATUITO	Valore relazione di stima	0,00	0,00	56.270,00	0,00	0,00	56.270,00	0,00	0,00	0,00	AGENZIA FORESTALE REGIONALE	Relazione di Stima 2017 - Potere Edificatorio - Emesso Decreto di Vincolo Mibact anno 2019
295	Beni immobili n.a.c.	1.2.2.02.09.99.999	Indisponibile	CASELLA DI SOTTO - F1	PG	PIETRALUNGA	CASELLA DI SOTTO	10/07/1975			TRASFERIMENTO A TITOLO GRATUITO	Valore relazione di stima	0,00	0,00	24.024,00	0,00	0,00	24.024,00	0,00	0,00	0,00	AGENZIA FORESTALE REGIONALE	Relazione di Stima 2017 - Potere Edificatorio
289	Beni immobili n.a.c.	1.2.2.02.09.99.999	Indisponibile	CATAFACCIA	PG	PIETRALUNGA	CATAFACCIA	10/07/1975			TRASFERIMENTO A TITOLO GRATUITO	Valore relazione di stima	0,00	0,00	34.023,00	0,00	0,00	34.023,00	0,00	0,00	0,00	AGENZIA FORESTALE REGIONALE	Relazione di Stima 2017 - Potere Edificatorio
29	Beni immobili n.a.c.	1.2.2.02.09.99.999	Indisponibile	CERTALDO	PG	PIETRALUNGA	CERTALDO DI PALOMBARO	28/05/1980			TRASFERIMENTO A TITOLO GRATUITO	Valore relazione di stima	0,00	0,00	30.450,00	0,00	0,00	30.450,00	0,00	0,00	0,00	AGENZIA FORESTALE REGIONALE	Relazione di Stima 2017 - Potere Edificatorio
190	Beni immobili n.a.c.	1.2.2.02.09.99.999	Indisponibile	COLLE DI CERRETO	PG	PIETRALUNGA	VALDEMAGGIO	10/07/1975			TRASFERIMENTO A TITOLO GRATUITO		0,00	0,00	0,00	0,00	0,00	0,00	0,00	0,00	0,00	AGENZIA FORESTALE REGIONALE	Fabbricato non più presente in loco-in corso regolarizzazione catastale
31	Beni immobili n.a.c.	1.2.2.02.09.99.999	Indisponibile	COLLE DI CORONA - F1	PG	PIETRALUNGA	COLLE DI CORONA	10/07/1975			TRASFERIMENTO A TITOLO GRATUITO	Valore relazione di stima	0,00	0,00	17.820,00	0,00	0,00	17.820,00	0,00	0,00	0,00	AGENZIA FORESTALE REGIONALE	Relazione di Stima 2017 - Potere Edificatorio
35	Beni immobili di valore culturale, storico ed artistico n.a.c.	1.2.2.02.10.99.999	Disponibile	CUANO F1-F2	PG	PIETRALUNGA	PIEVE DE' SADDI	10/07/1975	24/04/2013		TRASFERIMENTO A TITOLO GRATUITO	Valore perizia di stima	152.000,00	0,00	38.000,00	152.000,00	0,00	38.000,00	0,00	0,00	0,00	AGENZIA FORESTALE REGIONALE	Stima con presa d'atto D.R.G. 604 del 7/5/2015.
776	Beni immobili n.a.c.	1.2.2.02.09.99.999	Indisponibile	IL PRATO o CASA IL PRATO - F1 -F2	PG	PIETRALUNGA	IL PRATO	10/07/1975			TRASFERIMENTO A TITOLO GRATUITO	Valore relazione di stima	0,00	0,00	30.885,00	0,00	0,00	30.885,00	0,00	0,00	0,00	AGENZIA FORESTALE REGIONALE	Relazione di Stima 2017 - Potere Edificatorio
307	Beni immobili n.a.c.	1.2.2.02.09.99.999	Indisponibile	LA MATRELLA - F1	PG	PIETRALUNGA	LA MATRELLA	28/05/1980			TRASFERIMENTO A TITOLO GRATUITO	Valore relazione di stima	0,00	0,00	32.944,00	0,00	0,00	32.944,00	0,00	0,00	0,00	AGENZIA FORESTALE REGIONALE	Relazione di Stima 2017 - Potere Edificatorio
25	Beni immobili n.a.c.	1.2.2.02.09.99.999	Indisponibile	LA VALLACCIA - F1	PG	PIETRALUNGA	LA VALLACCIA	10/07/1975			TRASFERIMENTO A TITOLO GRATUITO	Valore relazione di stima	0,00	0,00	30.624,00	0,00	0,00	30.624,00	0,00	0,00	0,00	AGENZIA FORESTALE REGIONALE	Relazione di Stima 2017 - Potere Edificatorio
440	Beni immobili n.a.c.	1.2.2.02.09.99.999	Indisponibile	LE CAPANNE - F1	PG	PIETRALUNGA	LE CAPANNE	10/07/1975			TRASFERIMENTO A TITOLO GRATUITO	Valore relazione di stima	0,00	0,00	47.088,00	0,00	0,00	47.088,00	0,00	0,00	0,00	AGENZIA FORESTALE REGIONALE	Relazione di Stima 2017 - Potere Edificatorio
2217	Infrastrutture idrauliche	1.2.2.02.09.10.001	Indisponibile	MOLINO CHICCHIONI - p.lla 514	PG	PIETRALUNGA	VOCABOLO MOLINO CHICCHIONI	10/07/1975			TRASFERIMENTO A TITOLO GRATUITO		0,00	0,00	0,00	0,00	0,00	0,00	0,00	0,00	0,00	AGENZIA FORESTALE REGIONALE	Pertinenza non valutato
916	Beni immobili n.a.c.	1.2.2.02.09.99.999	Indisponibile	MOLINO CHICCHIONI - p.lla 520 Forno	PG	PIETRALUNGA	VOCABOLO MOLINO CHICCHIONI	10/07/1975			TRASFERIMENTO A TITOLO GRATUITO	Valore catastale	583,30	0,00	145,82	583,30	0,00	145,82	0,00	0,00	0,00	AGENZIA FORESTALE REGIONALE	
782	Fabbricati ad uso abitativo	1.2.2.02.09.01.001	Indisponibile	MOLINO CHICCHIONI - p.lla 53 ABITAZIONE RURALE	PG	PIETRALUNGA	VOCABOLO MOLINO CHICCHIONI	10/07/1975			TRASFERIMENTO A TITOLO GRATUITO	Valore catastale	40.459,78	0,00	10.114,94	40.459,78	0,00	10.114,94	0,00	0,00	0,00	AGENZIA FORESTALE REGIONALE	
917	Beni immobili n.a.c.	1.2.2.02.09.99.999	Indisponibile	MOLINO CHICCHIONI CENTRO DI RIPRODUZIONE E ALLEVAMENTO SELVAGGINA p.lla 515 Ricovero Animali	PG	PIETRALUNGA	MOLINO CHICCHIONI	10/07/1975			TRASFERIMENTO A TITOLO GRATUITO	Valore catastale	13.118,78	0,00	3.279,70	13.118,78	0,00	3.279,70	0,00	0,00	0,00	AGENZIA FORESTALE REGIONALE	
913	Beni immobili n.a.c.	1.2.2.02.09.99.999	Indisponibile	MOLINO CHICCHIONI CENTRO DI RIPRODUZIONE E ALLEVAMENTO SELVAGGINA p.lla 522 - Abitaz. Rurale Fin. Atrisc.	PG	PIETRALUNGA	MOLINO CHICCHIONI	10/07/1975			TRASFERIMENTO A TITOLO GRATUITO	Valore catastale	35.107,97	0,00	8.776,99	35.107,97	0,00	8.776,99	0,00	0,00	0,00	AGENZIA FORESTALE REGIONALE	

PATRIMONIO IMMOBILIARE REGIONE UMBRIA
Prospetto Fabbricati al 31/12/2019

Sviluppumbria S.p.A.

Codice identificativo univoco del bene-N (Codice Fabbricato da Sistema	Classificazione secondo il piano dei conti dello Stato Patrimoniale in base al D.lgs.118/2011 (Descrizione)	Classificazione secondo il piano dei conti dello Stato Patrimoniale in base al D.lgs.118/2011 (Codice)	Classificazione ai sensi del codice civile (demaniale,disponibile,indisponibile)	Denominazione	Prov.	Comune	Indirizzo	Data di acquisizione	Data Decreto di Vincolo ai sensi del D.lgs 42/04	Data fine lavori straordinari	Modalità di acquisizione	Criterio di valutazione secondo i principi del D.lgs 118/2011	Valore dell'immobile secondo i principi del D.lgs 118/2011 al 31/12/2019 (euro)	Costi straordinari al 31/12/2019 (euro)	Valore terreno al 31/12/2019 (euro)	Valore dell'immobile secondo i principi del D.lgs 118/2011 al 31/12/2018 (euro)	Costi straordinari al 31/12/2018 (euro)	Valore terreno al 31/12/2018 (euro)	Differenze +/- tra il 2019 e il 2018	Differenze +/- tra il 2019 e il 2018	Differenze +/- tra il 2019 e il 2018	Ente Gestore	Note
561	Beni immobili n.a.c.	1.2.2.02.09.99.999	Indisponibile	MOLINO CHICCHONI CENTRO DI RIPRODUZIONE E ALLEVAMENTO SELVAGGINA - p1a516 RICOVERO ANIMALI	PG	PIETRALUNGA	MOLINO CHICCHONI	10/07/1975			TRASFERIMENTO A TITOLO GRATUITO	Valore catastale	17.803,97	0,00	4.450,99	17.803,97	0,00	4.450,99	0,00	0,00	0,00	AGENZIA FORESTALE REGIONALE	
562	Beni immobili n.a.c.	1.2.2.02.09.99.999	Indisponibile	MOLINO CHICCHONI CENTRO DI RIPRODUZIONE E ALLEVAMENTO SELVAGGINA - P 1a517 RICOVERO ANIMALI	PG	PIETRALUNGA	MOLINO CHICCHONI	10/07/1975			TRASFERIMENTO A TITOLO GRATUITO	Valore catastale	18.928,90	0,00	4.732,22	18.928,90	0,00	4.732,22	0,00	0,00	0,00	AGENZIA FORESTALE REGIONALE	
918	Beni immobili n.a.c.	1.2.2.02.09.99.999	Indisponibile	MOLINO CHICCHONI CENTRO DI RIPRODUZIONE E ALLEVAMENTO SELVAGGINA - P 1a 518 Ricovero Animali	PG	PIETRALUNGA	MOLINO CHICCHONI	10/07/1975			TRASFERIMENTO A TITOLO GRATUITO	Valore catastale	27.924,29	0,00	6.981,07	27.924,29	0,00	6.981,07	0,00	0,00	0,00	AGENZIA FORESTALE REGIONALE	
563	Beni immobili n.a.c.	1.2.2.02.09.99.999	Indisponibile	MOLINO CHICCHONI CENTRO DI RIPRODUZIONE E ALLEVAMENTO SELVAGGINA - p1a519 RICOVERO ANIMALI	PG	PIETRALUNGA	MOLINO CHICCHONI	10/07/1975			TRASFERIMENTO A TITOLO GRATUITO	Valore catastale	0,00	0,00	0,00	0,00	0,00	0,00	0,00	0,00	0,00	AGENZIA FORESTALE REGIONALE	Pertinenza non valutato
487	Beni immobili n.a.c.	1.2.2.02.09.99.999	Indisponibile	MOLINO DEL COLLE - P1-P2-P3-P4-P5	PG	PIETRALUNGA	MOLINO DEL COLLE	10/07/1975			TRASFERIMENTO A TITOLO GRATUITO	Valore relazione di stima	0,00	0,00	18.000,00	0,00	0,00	18.000,00	0,00	0,00	0,00	AGENZIA FORESTALE REGIONALE	Relazione di Stima 2017 - Potere Edificatorio
506	Beni immobili n.a.c.	1.2.2.02.09.99.999	Indisponibile	MONTE GRANDE - F1	PG	PIETRALUNGA	MONTE GRANDE	10/07/1975			TRASFERIMENTO A TITOLO GRATUITO	Valore relazione di stima	0,00	0,00	20.736,00	0,00	0,00	20.736,00	0,00	0,00	0,00	AGENZIA FORESTALE REGIONALE	Relazione di Stima 2017 - Potere Edificatorio
24	Beni immobili n.a.c.	1.2.2.02.09.99.999	Indisponibile	MONTE LARDARO - ABITAZIONE RURALE	PG	PIETRALUNGA	MONTE LARDARO	10/07/1975			TRASFERIMENTO A TITOLO GRATUITO	Valore relazione di stima	0,00	0,00	23.940,00	0,00	0,00	23.940,00	0,00	0,00	0,00	AGENZIA FORESTALE REGIONALE	Relazione di Stima 2017 - Potere Edificatorio
23	Beni immobili di valore culturale, storico ed artistico n.a.c.	1.2.2.02.10.99.999	Indisponibile	MONTE SORDO - F1 e F2 UNITA' COLLABENTE	PG	PIETRALUNGA	MONTE SORDO	10/07/1975	10/07/2019		TRASFERIMENTO A TITOLO GRATUITO	Valore relazione di stima	0,00	0,00	44.352,00	0,00	0,00	44.352,00	0,00	0,00	0,00	AGENZIA FORESTALE REGIONALE	Relazione di Stima 2017 - Potere Edificatorio
424	Fabbricati ad uso abitativo di valore culturale, storico ed artistico	1.2.2.02.10.01.001	Indisponibile	OLMO - ABITAZIONE RURALE	PG	PIETRALUNGA	PIEVE DEI SADDI	10/07/1975	24/10/2013		TRASFERIMENTO A TITOLO GRATUITO	Valore catastale	45.429,89	0,00	11.357,47	45.429,89	0,00	11.357,47	0,00	0,00	0,00	AGENZIA FORESTALE REGIONALE	
44	Beni immobili n.a.c.	1.2.2.02.09.99.999	Indisponibile	PALAZZACCIO	PG	PIETRALUNGA	PALAZZACCIO	28/05/1980			TRASFERIMENTO A TITOLO GRATUITO		0,00	0,00	0,00	0,00	0,00	0,00	0,00	0,00	0,00	AGENZIA FORESTALE REGIONALE	Fabbricato non più presente in loco - In corso regolarizzazione catastale
774	Beni immobili di valore culturale, storico ed artistico n.a.c.	1.2.2.02.10.99.999	Indisponibile	PALAZZO - F1 ABITAZIONE RURALE (RUDERE)	PG	PIETRALUNGA	PALAZZO	28/05/1980	27/11/2008		TRASFERIMENTO A TITOLO GRATUITO	Valore relazione di stima	0,00	0,00	54.528,00	0,00	0,00	54.528,00	0,00	0,00	0,00	AGENZIA FORESTALE REGIONALE	Relazione di Stima 2017 - Potere Edificatorio
575	Beni immobili di valore culturale, storico ed artistico n.a.c.	1.2.2.02.10.99.999	Disponibile	PALAZZO DEL RICCIO	PG	PIETRALUNGA	PALAZZO DEL RICCIO	10/07/1975	22/04/2013		TRASFERIMENTO A TITOLO GRATUITO	Valore perizia di stima	232.000,00	0,00	58.000,00	232.000,00	0,00	58.000,00	0,00	0,00	0,00	AGENZIA FORESTALE REGIONALE	
780	Fabbricati ad uso abitativo	1.2.2.02.09.01.001	Indisponibile	PALOMBARO - ABITAZIONE	PG	PIETRALUNGA	PALOMBARO	28/05/1980			TRASFERIMENTO A TITOLO GRATUITO	Valore catastale	130.564,22	0,00	32.641,06	130.564,22	0,00	32.641,06	0,00	0,00	0,00	AGENZIA FORESTALE REGIONALE	
553	Fabbricati rurali	1.2.2.02.09.05.001	Indisponibile	PALOMBARO - F2 RICOVERO ANIMALI	PG	PIETRALUNGA	PALOMBARO	28/05/1980			TRASFERIMENTO A TITOLO GRATUITO	Valore catastale	79.279,20	0,00	19.819,80	79.279,20	0,00	19.819,80	0,00	0,00	0,00	AGENZIA FORESTALE REGIONALE	
869	Fabbricati rurali	1.2.2.02.09.05.001	Indisponibile	PALOMBARO - F3 FIENILE	PG	PIETRALUNGA	PALOMBARO	28/05/1980			TRASFERIMENTO A TITOLO GRATUITO	Valore catastale	25.552,80	0,00	6.388,20	25.552,80	0,00	6.388,20	0,00	0,00	0,00	AGENZIA FORESTALE REGIONALE	
490	Fabbricati ad uso commerciale di valore culturale, storico ed artistico	1.2.2.02.10.02.001	Indisponibile	PERRUBBIO - F1 ABITAZIONE	PG	PIETRALUNGA	PERRUBBIO	28/05/1980	10/11/2015		TRASFERIMENTO A TITOLO GRATUITO	Valore catastale	159.300,29	0,00	39.825,07	159.300,29	0,00	39.825,07	0,00	0,00	0,00	AGENZIA FORESTALE REGIONALE	
41	Beni immobili n.a.c.	1.2.2.02.09.99.999	Indisponibile	PETROIA - F1	PG	PIETRALUNGA	RIPA	28/05/1980			TRASFERIMENTO A TITOLO GRATUITO	Valore relazione di stima	0,00	0,00	31.146,00	0,00	0,00	31.146,00	0,00	0,00	0,00	AGENZIA FORESTALE REGIONALE	Relazione di Stima 2017 - Potere Edificatorio
848	Beni immobili n.a.c.	1.2.2.02.09.99.999	Indisponibile	PETROIA - F2 F3 F4	PG	PIETRALUNGA	PETROIA	28/05/1980			TRASFERIMENTO A TITOLO GRATUITO	Valore relazione di stima	0,00	0,00	76.772,00	0,00	0,00	76.772,00	0,00	0,00	0,00	AGENZIA FORESTALE REGIONALE	Relazione di Stima 2017 - Potere Edificatorio
195	Beni immobili n.a.c.	1.2.2.02.09.99.999	Indisponibile	PIAN DEL COLO - ABITAZIONE RURALE	PG	PIETRALUNGA	PIAN DEL COLO	10/07/1975			TRASFERIMENTO A TITOLO GRATUITO	Valore relazione di stima	0,00	0,00	16.320,00	0,00	0,00	16.320,00	0,00	0,00	0,00	AGENZIA FORESTALE REGIONALE	Relazione di Stima 2017 - Potere Edificatorio
22	Beni immobili n.a.c.	1.2.2.02.09.99.999	Indisponibile	PIAN DEL SASSO - ABITAZIONE RURALE	PG	PIETRALUNGA	PIAN DEL SASSO	10/07/1975			TRASFERIMENTO A TITOLO GRATUITO	Valore relazione di stima	0,00	0,00	17.554,00	0,00	0,00	17.554,00	0,00	0,00	0,00	AGENZIA FORESTALE REGIONALE	Relazione di Stima 2017 - Potere Edificatorio
301	Beni immobili n.a.c.	1.2.2.02.09.99.999	Indisponibile	PIAN DI CERRETO - F1 RUDERE	PG	PIETRALUNGA	PIAN DI CERRETO	10/07/1975			TRASFERIMENTO A TITOLO GRATUITO	Valore relazione di stima	0,00	0,00	39.372,00	0,00	0,00	39.372,00	0,00	0,00	0,00	AGENZIA FORESTALE REGIONALE	Relazione di Stima 2017 - Potere Edificatorio

PATRIMONIO IMMOBILIARE REGIONE UMBRIA
Prospetto Fabbricati al 31/12/2019

Sviluppumbria S.p.A.

Codice identificativo univoco del bene-N (Codice Fabbricato da Sistema	Classificazione secondo il piano dei conti dello Stato Patrimoniale in base al D.lgs.118/2011 (Descrizione)	Classificazione secondo il piano dei conti dello Stato Patrimoniale in base al D.lgs.118/2011 (Codice)	Classificazione ai sensi del codice civile (demaniale,disponibile,indisponibile)	Denominazione	Prov.	Comune	Indirizzo	Data di acquisizione	Data Decreto di Vincolo ai sensi del D.lgs 42/04	Data fine lavori straordinari	Modalità di acquisizione	Criterio di valutazione secondo i principi del D.lgs 118/2011	Valore dell'immobile secondo i principi del D.lgs 118/2011 al 31/12/2019 (euro)	Costi straordinari al 31/12/2019 (euro)	Valore terreno al 31/12/2019 (euro)	Valore dell'immobile secondo i principi del D.lgs 118/2011 al 31/12/2018 (euro)	Costi straordinari al 31/12/2018 (euro)	Valore terreno al 31/12/2018 (euro)	Differenze +/- tra il 2019 e il 2018	Differenze +/- tra il 2019 e il 2018	Differenze +/- tra il 2019 e il 2018	Ente Gestore	Note
302	Beni immobili n.a.c.	1.2.2.02.09.99.999	Indisponibile	PIAN DI CIERRETO - F2 RUDERE	PG	PIETRALUNGA	PIAN DI CIERRETO	10/07/1975			TRASFERIMENTO A TITOLO GRATUITO	Valore relazione di stima	0,00	0,00	3.366,00	0,00	0,00	3.366,00	0,00	0,00	0,00	AGENZIA FORESTALE REGIONALE	Relazione di Stima 2017 - Potere Edificatorio
42	Beni immobili n.a.c.	1.2.2.02.09.99.999	Indisponibile	PIAN DI GIORGIO - F1 ABITAZIONE RURALE	PG	PIETRALUNGA	PIAN DI GIORGIO	28/05/1980			TRASFERIMENTO A TITOLO GRATUITO	Valore relazione di stima	0,00	0,00	99.216,00	0,00	0,00	99.216,00	0,00	0,00	0,00	AGENZIA FORESTALE REGIONALE	Relazione di Stima 2017 - Potere Edificatorio
373	Beni immobili n.a.c.	1.2.2.02.09.99.999	Indisponibile	PIAN DI GIORGIO - F2 RICOVERO ANIMALI	PG	PIETRALUNGA	PIAN DI GIORGIO	28/05/1980			TRASFERIMENTO A TITOLO GRATUITO	Valore relazione di stima	0,00	0,00	4.770,00	0,00	0,00	4.770,00	0,00	0,00	0,00	AGENZIA FORESTALE REGIONALE	Relazione di Stima 2017 - Potere Edificatorio
478	Beni immobili di valore culturale, storico ed artistico n.a.c.	1.2.2.02.10.99.999	Indisponibile	PODERE NUOVO - ABITAZIONE RURALE	PG	PIETRALUNGA	PODERE NUOVO	28/05/1980	05/07/2007		TRASFERIMENTO A TITOLO GRATUITO	Valore relazione di stima	0,00	0,00	52.200,00	0,00	0,00	52.200,00	0,00	0,00	0,00	AGENZIA FORESTALE REGIONALE	Relazione di Stima 2017 - Potere Edificatorio
37	Beni immobili di valore culturale, storico ed artistico n.a.c.	1.2.2.02.10.99.999	Indisponibile	POLETO - F1 ABITAZIONE RURALE	PG	PIETRALUNGA	RAPASTELLO	10/07/1975	17/04/2013		TRASFERIMENTO A TITOLO GRATUITO	Valore relazione di stima	0,00	0,00	40.128,00	0,00	0,00	40.128,00	0,00	0,00	0,00	AGENZIA FORESTALE REGIONALE	Relazione di Stima 2017 - Potere Edificatorio
276	Beni immobili di valore culturale, storico ed artistico n.a.c.	1.2.2.02.10.99.999	Indisponibile	POLETO - F2 ANNESSO	PG	PIETRALUNGA	RAPASTELLO	10/07/1975	22/04/2013		TRASFERIMENTO A TITOLO GRATUITO	Valore relazione di stima	0,00	0,00	6.156,00	0,00	0,00	6.156,00	0,00	0,00	0,00	AGENZIA FORESTALE REGIONALE	Relazione di Stima 2017 - Potere Edificatorio
38	Beni immobili di valore culturale, storico ed artistico n.a.c.	1.2.2.02.10.99.999	Indisponibile	POLONZANO - F1	PG	PIETRALUNGA	POLONZANO	28/05/1980	27/11/2006		TRASFERIMENTO A TITOLO GRATUITO	Valore relazione di stima	0,00	0,00	55.200,00	0,00	0,00	55.200,00	0,00	0,00	0,00	AGENZIA FORESTALE REGIONALE	Relazione di Stima 2017 - Potere Edificatorio
855	Beni immobili n.a.c.	1.2.2.02.09.99.999	Indisponibile	POLONZANO - F2 annesso	PG	PIETRALUNGA	POLONZANO	28/05/1980			TRASFERIMENTO A TITOLO GRATUITO	Valore relazione di stima	0,00	0,00	9.600,00	0,00	0,00	9.600,00	0,00	0,00	0,00	AGENZIA FORESTALE REGIONALE	Relazione di Stima 2017 - Potere Edificatorio
620	Fabbricati rurali	1.2.2.02.09.05.001	Indisponibile	RAPASTELLO - F1 MAGAZZINI	PG	PIETRALUNGA	RAPASTELLO	28/05/1980			TRASFERIMENTO A TITOLO GRATUITO	Valore catastale	34.734,34	0,00	8.683,58	34.734,34	0,00	8.683,58	0,00	0,00	0,00	AGENZIA FORESTALE REGIONALE	
621	Fabbricati ad uso abitativo	1.2.2.02.09.01.001	Indisponibile	RAPASTELLO - F2 ABITAZIONE E MAGAZZINI	PG	PIETRALUNGA	RAPASTELLO	28/05/1980			TRASFERIMENTO A TITOLO GRATUITO	Valore catastale	227.540,54	0,00	56.885,14	227.540,54	0,00	56.885,14	0,00	0,00	0,00	AGENZIA FORESTALE REGIONALE	
882	Beni immobili n.a.c.	1.2.2.02.09.99.999	Indisponibile	RIO - F1 - F2	PG	PIETRALUNGA	RIO	10/07/1975			TRASFERIMENTO A TITOLO GRATUITO	Valore relazione di stima	0,00	0,00	58.050,00	0,00	0,00	58.050,00	0,00	0,00	0,00	AGENZIA FORESTALE REGIONALE	Relazione di Stima 2017 - Potere Edificatorio
36	Beni immobili di valore culturale, storico ed artistico n.a.c.	1.2.2.02.10.99.999	Indisponibile	SALTO - F1	PG	PIETRALUNGA	SALTO	28/05/1980	17/04/2019		TRASFERIMENTO A TITOLO GRATUITO	Valore relazione di stima	0,00	0,00	54.375,00	0,00	0,00	54.375,00	0,00	0,00	0,00	AGENZIA FORESTALE REGIONALE	Relazione di Stima 2017 - Potere Edificatorio - Emesso Decreto di Vincolo Mibact anno 2019
2361	Infrastrutture idrauliche	1.2.2.02.09.10.001	Indisponibile	SERBATOIO IDRICO Fg 68	PG	PIETRALUNGA	MOLINO CHICCHIONI	10/07/1975			TRASFERIMENTO A TITOLO GRATUITO	Valore catastale	1.603,39	0,00	400,85	1.603,39	0,00	400,85	0,00	0,00	0,00	AGENZIA FORESTALE REGIONALE	Accatastamento del 2017 - Assegnata la corretta classificazione del bene.
2225	Fabbricati ad uso commerciale	1.2.2.02.09.02.001	Indisponibile	TIRO AL VOLO	PG	PIETRALUNGA	MONTI D'ORI	25/03/2011			TRASFERIMENTO A TITOLO GRATUITO	Valore catastale	174.938,40	0,00	43.734,60	174.938,40	0,00	43.734,60	0,00	0,00	0,00	AGENZIA FORESTALE REGIONALE	Fabbricato realizzato successivamente all'acquisizione del terreno. La data di acquisizione indicata riguarda la data della costituzione.
2220	Fabbricati ad uso commerciale	1.2.2.02.09.02.001	Indisponibile	TIRO AL VOLO-cabina elettrica	PG	PIETRALUNGA	MONTI D'ORI	25/03/2011			TRASFERIMENTO A TITOLO GRATUITO	Valore catastale	6.224,40	0,00	1.556,10	6.224,40	0,00	1.556,10	0,00	0,00	0,00	AGENZIA FORESTALE REGIONALE	Fabbricato realizzato successivamente all'acquisizione del terreno. La data di acquisizione indicata riguarda la data della costituzione.
306	Beni immobili n.a.c.	1.2.2.02.09.99.999	Indisponibile	VAGLIE - F1 e F2 UNITA' COLLABENTI	PG	PIETRALUNGA	VOCABOLO LE VAGLIE	28/05/1980			TRASFERIMENTO A TITOLO GRATUITO	Valore relazione di stima	0,00	0,00	40.845,00	0,00	0,00	40.845,00	0,00	0,00	0,00	AGENZIA FORESTALE REGIONALE	Relazione di Stima 2017 - Potere Edificatorio
606	Fabbricati ad uso abitativo di valore culturale, storico ed artistico	1.2.2.02.10.01.001	Indisponibile	VALCELLE DELLE CROCI	PG	PIETRALUNGA	VALCELLE DELLE CROCI	10/07/1975	29/11/2012		TRASFERIMENTO A TITOLO GRATUITO	Valore catastale	873.019,56	0,00	218.254,89	873.019,56	0,00	218.254,89	0,00	0,00	0,00	AGENZIA FORESTALE REGIONALE	
499	Beni immobili n.a.c.	1.2.2.02.09.99.999	Indisponibile	VALLACCI - F1	PG	PIETRALUNGA	VALLACCIA	10/07/1975			TRASFERIMENTO A TITOLO GRATUITO	Valore relazione di stima	0,00	0,00	36.960,00	0,00	0,00	36.960,00	0,00	0,00	0,00	AGENZIA FORESTALE REGIONALE	Relazione di Stima 2017 - Potere Edificatorio
897	Beni immobili n.a.c.	1.2.2.02.09.99.999	Indisponibile	VALLACCI - F2	PG	PIETRALUNGA	VALLACCIA	10/07/1975			TRASFERIMENTO A TITOLO GRATUITO	Valore relazione di stima	0,00	0,00	1.584,00	0,00	0,00	1.584,00	0,00	0,00	0,00	AGENZIA FORESTALE REGIONALE	Relazione di Stima 2017 - Potere Edificatorio
474	Fabbricati ad uso abitativo	1.2.2.02.09.01.001	Indisponibile	VALLEMOSINA - F1 ABITAZIONE	PG	PIETRALUNGA	VALLEMOSINA	28/05/1980			TRASFERIMENTO A TITOLO GRATUITO	Valore catastale	96.196,80	0,00	24.049,20	96.196,80	0,00	24.049,20	0,00	0,00	0,00	AGENZIA FORESTALE REGIONALE	Variazione catastale anno 2018
481	Fabbricati rurali	1.2.2.02.09.05.001	Indisponibile	VALLEMOSINA - F2 CONSERVONE	PG	PIETRALUNGA	VALLEMOSINA	28/05/1980			TRASFERIMENTO A TITOLO GRATUITO	Valore catastale	8.780,49	0,00	2.195,12	8.780,49	0,00	2.195,12	0,00	0,00	0,00	AGENZIA FORESTALE REGIONALE	Variazione catastale anno 2018

PATRIMONIO IMMOBILIARE REGIONE UMBRIA
Prospetto Fabbricati al 31/12/2019

Sviluppumbria S.p.A.

Codice identificativo univoco del bene-N (Codice Fabbricato da Sistema	Classificazione secondo il piano dei conti dello Stato Patrimoniale in base al D.lgs.118/2011 (Descrizione)	Classificazione secondo il piano dei conti dello Stato Patrimoniale in base al D.lgs.118/2011 (Codice)	Classificazione ai sensi del codice civile (demaniale,disponibile,indisponibile)	Denominazione	Prov.	Comune	Indirizzo	Data di acquisizione	Data Decreto di Vincolo ai sensi del D.lgs 42/04	Data fine lavori straordinari	Modalità di acquisizione	Criterio di valutazione secondo i principi del D.lgs 118/2011	Valore dell'immobile secondo i principi del D.lgs 118/2011 al 31/12/2019 (euro)	Costi straordinari al 31/12/2019 (euro)	Valore terreno al 31/12/2019 (euro)	Valore dell'immobile secondo i principi del D.lgs 118/2011 al 31/12/2018 (euro)	Costi straordinari al 31/12/2018 (euro)	Valore terreno al 31/12/2018 (euro)	Differenze +/- tra il 2019 e il 2018	Differenze +/- tra il 2019 e il 2018	Differenze +/- tra il 2019 e il 2018	Ente Gestore	Note
428	Fabbricati ad uso abitativo di valore culturale, storico ed artistico	1.2.2.02.10.01.001	Disponibile	VARREA - F1 ABITAZIONE	PG	PIETRALUNGA	VARREA	10/07/1975	18/09/2012		TRASFERIMENTO A TITOLO GRATUITO	Valore catastale	82.252,80	0,00	20.563,20	82.252,80	0,00	20.563,20	0,00	0,00	0,00	AGENZIA FORESTALE REGIONALE	
2214	Beni immobili n.a.c.	1.2.2.02.09.99.999	Indisponibile	VARREA F2 - annesso	PG	PIETRALUNGA	Voc. Varrea	10/07/1975			TRASFERIMENTO A TITOLO GRATUITO	Valore catastale	3.061,63	0,00	765,41	3.061,63	0,00	765,41	0,00	0,00	0,00	AGENZIA FORESTALE REGIONALE	
1206	Fabbricati rurali	1.2.2.02.09.05.001	Disponibile	EX ESAU - C.LI CORDELLA - F1 ABITAZIONE	PG	PRECI	C.LI CORDELLA	05/06/2003			DEVOLUZIONE	Valore catastale	28.980,67	0,00	7.245,17	28.980,67	0,00	7.245,17	0,00	0,00	0,00	REGIONE	
1207	Fabbricati rurali	1.2.2.02.09.05.001	Disponibile	EX ESAU - C.LI CORDELLA - F2 STALLA	PG	PRECI	C.LI CORDELLA	05/06/2003			DEVOLUZIONE	Valore catastale	47.502,00	0,00	11.875,50	47.502,00	0,00	11.875,50	0,00	0,00	0,00	REGIONE	
1209	Fabbricati rurali	1.2.2.02.09.05.001	Disponibile	EX ESAU - F1 STALLE - ABITAZIONE - C.LI CORDELLA P.LLA 624	PG	PRECI	C.LI CORDELLA	05/06/2003			DEVOLUZIONE	Valore catastale	314.780,93	0,00	78.695,23	314.780,93	0,00	78.695,23	0,00	0,00	0,00	REGIONE	
1163	Fabbricati rurali	1.2.2.02.09.05.001	Disponibile	EX ESAU - STALLE - VALLECASCIA	PG	PRECI	LOC. VALLE CASCIA	05/06/2003			DEVOLUZIONE	Valore catastale	336.898,38	0,00	84.224,60	336.898,38	0,00	84.224,60	0,00	0,00	0,00	REGIONE	
2039	Infrastutture Demaniali	1.2.2.01.01.01.001	Demaniale	MAGAZZINO DI PREC 88 209 KM 59 + 100	PG	PRECI	CASALI SAN LORENZO	13/11/2009			TRASFERIMENTO A TITOLO GRATUITO	Valore catastale	2.081,86	0,00	520,46	2.081,86	0,00	520,46	0,00	0,00	0,00	PROVINCIA	
2079	Infrastutture Demaniali	1.2.2.01.01.01.001	Demaniale	BACINO RACCOLTA ACQUE	TR	SAN GEMINI	LOCALITA' VALLE ANTICA	18/03/2011			TRASFERIMENTO A TITOLO GRATUITO	Valore catastale	28.665,00	0,00	7.166,25	28.665,00	0,00	7.166,25	0,00	0,00	0,00	REGIONE	Fabbricato realizzato successivamente all'acquisizione del terreno. La data di acquisizione indicata riguarda la data della costituzione.
1852	Altri Beni Immobili Demaniali	1.2.2.01.02.01.001	Demaniale	CASELLO FERROVIARIO KM 95+016 - F1	TR	SAN GEMINI	SAN GEMINI	24/07/2007			DEVOLUZIONE	Valore catastale	86.287,66	0,00	21.571,91	86.287,66	0,00	21.571,91	0,00	0,00	0,00	UMBRIA TPL E MOBILITA' S.p.A.	
1853	Infrastutture Demaniali	1.2.2.01.01.01.001	Demaniale	EX STAZIONE FERROVIARIA SAN GEMINI - F1	TR	SAN GEMINI	VIA DELLA STAZIONE	24/07/2007			DEVOLUZIONE	Valore catastale	102.521,66	0,00	25.630,42	102.521,66	0,00	25.630,42	0,00	0,00	0,00	UMBRIA TPL E MOBILITA' S.p.A.	
1970	Infrastutture Demaniali	1.2.2.01.01.01.001	Demaniale	EX STAZIONE FERROVIARIA SAN GEMINI - F2	TR	SAN GEMINI	VIA DELLA STAZIONE	24/07/2007			DEVOLUZIONE	Valore catastale	2.915,14	0,00	728,78	2.915,14	0,00	728,78	0,00	0,00	0,00	UMBRIA TPL E MOBILITA' S.p.A.	
1971	Altri Beni Immobili Demaniali	1.2.2.01.02.01.001	Demaniale	EX STAZIONE FERROVIARIA SAN GEMINI - F3	TR	SAN GEMINI	VIA DELLA STAZIONE	24/07/2007			DEVOLUZIONE	Valore relazione di stima	0,00	0,00	900,00	0,00	0,00	900,00	0,00	0,00	0,00	UMBRIA TPL E MOBILITA' S.p.A.	Relazione di Stima 2017 - Potere Edificatorio
1854	Infrastutture Demaniali	1.2.2.01.01.01.001	Demaniale	STAZIONE FERROVIARIA SALA ATTESA - SANGEMIN	TR	SAN GEMINI	STAZIONE	24/07/2007			DEVOLUZIONE	Valore catastale	41.815,26	0,00	10.453,82	41.815,26	0,00	10.453,82	0,00	0,00	0,00	UMBRIA TPL E MOBILITA' S.p.A.	
1864	Altri Beni Immobili Demaniali	1.2.2.01.02.01.001	Demaniale	CASELLO FERROVIARIO KM 30+598	PG	SAN GIUSTINO	SELCI LAMA	24/07/2007	10/07/2005		TRASFERIMENTO A TITOLO GRATUITO	Valore catastale	32.146,30	0,00	8.036,57	32.146,30	0,00	8.036,57	0,00	0,00	0,00	UMBRIA TPL E MOBILITA' S.p.A.	
1862	Altri Beni Immobili Demaniali	1.2.2.01.02.01.001	Demaniale	CASELLO FERROVIARIO KM 33+497 - ABITAZIONE	PG	SAN GIUSTINO	ALTOMARE	24/07/2007	14/09/2012		TRASFERIMENTO A TITOLO GRATUITO	Valore catastale	32.146,30	0,00	8.036,57	32.146,30	0,00	8.036,57	0,00	0,00	0,00	UMBRIA TPL E MOBILITA' S.p.A.	
2204	Infrastutture Demaniali	1.2.2.01.01.01.001	Demaniale	CASELLO FERROVIARIO SELCI LAMA KM 30+510	PG	SAN GIUSTINO	PIAZZA DELLA STAZIONE	24/07/2007			TRASFERIMENTO A TITOLO GRATUITO	Valore catastale	233.056,06	0,00	58.264,02	233.056,06	0,00	58.264,02	0,00	0,00	0,00	UMBRIA TPL E MOBILITA' S.p.A.	
2122	Altri Beni Immobili Demaniali	1.2.2.01.02.01.001	Demaniale	SAN GIUSTINO KM 34+942	PG	SAN GIUSTINO	Via Vittorio Alfieri	24/07/2007			TRASFERIMENTO A TITOLO GRATUITO	Valore catastale	139.945,12	0,00	34.986,28	139.945,12	0,00	34.986,28	0,00	0,00	0,00	UMBRIA TPL E MOBILITA' S.p.A.	
2413	Fabbricati ad uso strumentale	1.2.2.02.09.19.001	Indisponibile	PIATTAFORMA LOGISTICA DELL'ALTOTEVERE	PG	SAN GIUSTINO	RANCONI	15/07/2015			ESPROPRIO	Valore acquisizione	0,00	0,00	0,00	0,00	0,00	0,00				REGIONE	Il valore relativo alla realizzazione dell'intero compendio immobiliare è indicato nel fabbricato id.n. 2414 del comune di Città di Castello.
324	Beni immobili n.a.c.	1.2.2.02.09.99.999	Indisponibile	CALCAGNELLO - F1 RUDERE	TR	SAN VENANZO	CALCAGNELLO	10/07/1975			TRASFERIMENTO A TITOLO GRATUITO	Valore relazione di stima	0,00	0,00	24.000,00	0,00	0,00	24.000,00	0,00	0,00	0,00	AGENZIA FORESTALE REGIONALE	Relazione di Stima 2017 - Potere Edificatorio
318	Fabbricati ad uso abitativo di valore culturale, storico ed artistico	1.2.2.02.10.01.001	Indisponibile	CARENA - F1 ABITAZIONE RURALE	TR	SAN VENANZO	CARENA	10/07/1975	18/04/2018		TRASFERIMENTO A TITOLO GRATUITO	Valore catastale	69.412,22	0,00	17.353,06	69.412,22	0,00	17.353,06	0,00	0,00	0,00	AGENZIA FORESTALE REGIONALE	Aggiornamento valutazione con valore catastale, anno 2017. - Emesso Decreto di Vincolo Mibact anno 2018
315	Beni immobili n.a.c.	1.2.2.02.09.99.999	Indisponibile	CARENA - F2 STALLA (RUDERE)	TR	SAN VENANZO	CARENA	10/07/1975			TRASFERIMENTO A TITOLO GRATUITO	Valore catastale	0,00	0,00	0,00	0,00	0,00	0,00	0,00	0,00	0,00	AGENZIA FORESTALE REGIONALE	Valore ricompreso nel Fabbricato cod. 318

PATRIMONIO IMMOBILIARE REGIONE UMBRIA
Prospetto Fabbricati al 31/12/2019

Sviluppumbria S.p.A.

Codice identificativo univoco del bene-N (Codice Fabbricato da Sistema	Classificazione secondo il piano dei conti dello Stato Patrimoniale in base al D.lgs.118/2011 (Descrizione)	Classificazione secondo il piano dei conti dello Stato Patrimoniale in base al D.lgs.118/2011 (Codice)	Classificazione ai sensi del codice civile (demaniale,disponibile,indisponibile)	Denominazione	Prov.	Comune	Indirizzo	Data di acquisizione	Data Decreto di Vincolo ai sensi del D.lgs 42/04	Data fine lavori straordinari	Modalità di acquisizione	Criterio di valutazione secondo i principi del D.lgs 118/2011	Valore dell'immobile secondo i principi del D.lgs 118/2011 al 31/12/2019 (euro)	Costi straordinari al 31/12/2019 (euro)	Valore terreno al 31/12/2019 (euro)	Valore dell'immobile secondo i principi del D.lgs 118/2011 al 31/12/2018 (euro)	Costi straordinari al 31/12/2018 (euro)	Valore terreno al 31/12/2018 (euro)	Differenze +/- tra il 2019 e il 2018	Differenze +/- tra il 2019 e il 2018	Differenze +/- tra il 2019 e il 2018	Ente Gestore	Note
102	Beni immobili n.a.c.	1.2.2.02.09.99.999	Indisponibile	CASA FINETTA - FABB. DIRUTO	TR	SAN VENANZO	CASA FINETTA	10/07/1975			TRASFERIMENTO A TITOLO GRATUITO	Valore relazione di stima	0,00	0,00	13.000,00	0,00	0,00	13.000,00	0,00	0,00	0,00	AGENZIA FORESTALE REGIONALE	Relazione di Stima 2017 - Potere Edificatorio
552	Fabbricati ad uso abitativo	1.2.2.02.09.01.001	Indisponibile	CASERMETTA - ABITAZIONE	TR	SAN VENANZO	S. MARINO	10/07/1975			TRASFERIMENTO A TITOLO GRATUITO	Valore catastale	128.329,15	0,00	32.082,29	128.329,15	0,00	32.082,29	0,00	0,00	0,00	AGENZIA FORESTALE REGIONALE	
378	Beni immobili n.a.c.	1.2.2.02.09.99.999	Indisponibile	CASTELLACCIO - F1 - RUDERE	TR	SAN VENANZO	CASTELLACCIO	10/07/1975			TRASFERIMENTO A TITOLO GRATUITO	Valore relazione di stima	0,00	0,00	1.400,00	0,00	0,00	1.400,00	0,00	0,00	0,00	AGENZIA FORESTALE REGIONALE	Relazione di Stima 2017 - Potere Edificatorio
99	Fabbricati ad uso abitativo di valore culturale, storico ed artistico	1.2.2.02.10.01.001	Indisponibile	CASTELLECCHIO - ABITAZIONE RURALE	TR	SAN VENANZO	OSPEDALETTO	10/07/1975	21/05/2007		TRASFERIMENTO A TITOLO GRATUITO	Valore catastale	61.498,75	0,00	15.374,69	61.498,75	0,00	15.374,69	0,00	0,00	0,00	AGENZIA FORESTALE REGIONALE	Accatastamento anno 2017.
2366	Beni immobili n.a.c.	1.2.2.02.09.99.999	Indisponibile	CENTRO PRODUZIONE FAUNA SELVATICA - F1	TR	SAN VENANZO	SAN VITO IN MONTE	09/01/2017			TRASFERIMENTO A TITOLO GRATUITO	Valore catastale	130.930,80	0,00	32.732,70	130.930,80	0,00	32.732,70	0,00	0,00	0,00	AGENZIA FORESTALE REGIONALE	La data di acquisizione corrisponde alla data della costituzione del fabbricato.
2367	Beni immobili n.a.c.	1.2.2.02.09.99.999	Indisponibile	CENTRO PRODUZIONE FAUNA SELVATICA - F2 BOX VOLIERE	TR	SAN VENANZO	SAN VITO IN MONTE	09/01/2017			TRASFERIMENTO A TITOLO GRATUITO	Valore catastale	31.012,80	0,00	7.753,20	31.012,80	0,00	7.753,20	0,00	0,00	0,00	AGENZIA FORESTALE REGIONALE	La data di acquisizione corrisponde alla data della costituzione del fabbricato.
100	Beni immobili n.a.c.	1.2.2.02.09.99.999	Indisponibile	FABBRICA	TR	SAN VENANZO	OSPEDALETTO	10/07/1975			TRASFERIMENTO A TITOLO GRATUITO	Valore relazione di stima	0,00	0,00	10.500,00	0,00	0,00	10.500,00	0,00	0,00	0,00	AGENZIA FORESTALE REGIONALE	Relazione di Stima 2017 - Potere Edificatorio
2342	Fabbricati ad uso abitativo	1.2.2.02.09.01.001	Indisponibile	FABBRICATO LOC. S. MARINO	TR	SAN VENANZO	SAN MARINO	10/07/1975			TRASFERIMENTO A TITOLO GRATUITO	Valore catastale	36.427,78	0,00	9.106,94	36.427,78	0,00	9.106,94	0,00	0,00	0,00	AGENZIA FORESTALE REGIONALE	
153	Fabbricati ad uso strumentale di valore culturale, storico ed artistico	1.2.2.02.10.09.001	Indisponibile	LA TORRACCIA - TORRE DI AVVISTAMENTO	TR	SAN VENANZO	PO' FAO	28/05/1980	11/10/2017		TRASFERIMENTO A TITOLO GRATUITO	Valore catastale	97.161,12	0,00	24.290,28	97.161,12	0,00	24.290,28	0,00	0,00	0,00	AGENZIA FORESTALE REGIONALE	
415	Fabbricati ad uso abitativo	1.2.2.02.09.01.001	Disponibile	LOC. DEL PORNELLO	TR	SAN VENANZO	VOCABOLO BELVEDERE	28/05/1980			TRASFERIMENTO A TITOLO GRATUITO	Valore catastale	66.622,08	0,00	16.655,52	66.622,08	0,00	16.655,52	0,00	0,00	0,00	AGENZIA FORESTALE REGIONALE	
2050	Infrastrutture Demaniali	1.2.2.01.01.01.001	Demaniale	MAGAZZINO DI OSPEDALETTO 88 317 MARCIANESE KM 13+192	TR	SAN VENANZO	OSPEDALETTO	13/11/2009			TRASFERIMENTO A TITOLO GRATUITO	Valore catastale	40.813,25	0,00	10.203,31	40.813,25	0,00	10.203,31	0,00	0,00	0,00	PROVINCIA	
2360	Beni immobili n.a.c.	1.2.2.02.09.99.999	Indisponibile	MAGAZZINO SAN VENANZO LOC. OSPEDALETTO LOTTO B	TR	SAN VENANZO	OSPEDALETTO	31/12/2015			ACQUISIZIONE	Valore acquisizione	56.329,22	0,00	14.082,31	56.329,22	0,00	14.082,31	0,00	0,00	0,00	AGENZIA FORESTALE REGIONALE	
2069	Beni immobili n.a.c.	1.2.2.02.09.99.999	Disponibile	MOLINO DEL PORNELLO - F3 ANNESSO	TR	SAN VENANZO	PORNELLO	28/05/1980			TRASFERIMENTO A TITOLO GRATUITO	Valore perizia di stima	0,00	0,00	0,00	0,00	0,00	0,00	0,00	0,00	0,00	AGENZIA FORESTALE REGIONALE	Il valore è ricompreso nel valore totale indicato in F2, id. n. 412.
2070	Beni immobili n.a.c.	1.2.2.02.09.99.999	Disponibile	MOLINO DEL PORNELLO - F4 ANNESSO	TR	SAN VENANZO	PORNELLO	28/05/1980			TRASFERIMENTO A TITOLO GRATUITO	Valore perizia di stima	0,00	0,00	0,00	0,00	0,00	0,00	0,00	0,00	0,00	AGENZIA FORESTALE REGIONALE	Il valore è ricompreso nel valore totale indicato F2, id. n. 412.
411	Beni immobili n.a.c.	1.2.2.02.09.99.999	Disponibile	MOLINO DEL PORNELLO - F1	TR	SAN VENANZO	PORNELLO	28/05/1980			TRASFERIMENTO A TITOLO GRATUITO	Valore perizia di stima	0,00	0,00	0,00	0,00	0,00	0,00	0,00	0,00	0,00	AGENZIA FORESTALE REGIONALE	Il valore è ricompreso nel valore totale indicato in F2, id n. 412.
412	Beni immobili n.a.c.	1.2.2.02.09.99.999	Disponibile	MOLINO DEL PORNELLO - F2	TR	SAN VENANZO	PORNELLO	28/05/1980			TRASFERIMENTO A TITOLO GRATUITO	Valore perizia di stima	102.163,20	0,00	25.540,80	102.163,20	0,00	25.540,80	0,00	0,00	0,00	AGENZIA FORESTALE REGIONALE	Il valore indicato è riferito all'intero complesso.
90	Fabbricati ad uso abitativo	1.2.2.02.09.01.001	Indisponibile	MONACELLE - F1 - ABITAZIONI	TR	SAN VENANZO	MONACELLE	28/05/1980			TRASFERIMENTO A TITOLO GRATUITO	Valore catastale	144.432,96	0,00	36.108,24	144.432,96	0,00	36.108,24	0,00	0,00	0,00	AGENZIA FORESTALE REGIONALE	
367	Fabbricati rurali	1.2.2.02.09.05.001	Indisponibile	MONACELLE - F2 - STALLE E FIENILI	TR	SAN VENANZO	MONACELLE	28/05/1980			TRASFERIMENTO A TITOLO GRATUITO	Valore catastale	223.860,00	0,00	55.965,00	223.860,00	0,00	55.965,00	0,00	0,00	0,00	AGENZIA FORESTALE REGIONALE	
862	Fabbricati rurali	1.2.2.02.09.05.001	Indisponibile	MONACELLE - F3 - STALLA	TR	SAN VENANZO	MONACELLE	28/05/1980			TRASFERIMENTO A TITOLO GRATUITO	Valore catastale	26.754,00	0,00	6.688,50	26.754,00	0,00	6.688,50	0,00	0,00	0,00	AGENZIA FORESTALE REGIONALE	
145	Fabbricati ad uso abitativo	1.2.2.02.09.01.001	Indisponibile	OSTERIA MANIERI - F1 EX OSTELLO DELLA GIOVENTU'	TR	SAN VENANZO	LOCALITA' PALAZZO BOVARINO	08/03/1982			TRASFERIMENTO A TITOLO GRATUITO	Valore catastale	257.881,51	0,00	64.470,38	257.881,51	0,00	64.470,38	0,00	0,00	0,00	AGENZIA FORESTALE REGIONALE	
151	Beni immobili n.a.c.	1.2.2.02.09.99.999	Indisponibile	OSTERIA MANIERI - F2 UFFICIO/MAGAZZINI	TR	SAN VENANZO	LOCALITA' PALAZZO BOVARINO	08/03/1982			TRASFERIMENTO A TITOLO GRATUITO	Valore catastale	17.282,50	0,00	4.320,62	17.282,50	0,00	4.320,62	0,00	0,00	0,00	AGENZIA FORESTALE REGIONALE	

PATRIMONIO IMMOBILIARE REGIONE UMBRIA
Prospetto Fabbricati al 31/12/2019

Sviluppumbria S.p.A.

Codice identificativo univoco del bene-N (Codice Fabbricato da Sistema	Classificazione secondo il piano dei conti dello Stato Patrimoniale in base al D.lgs.118/2011 (Descrizione)	Classificazione secondo il piano dei conti dello Stato Patrimoniale in base al D.lgs.118/2011 (Codice)	Classificazione ai sensi del codice civile (demaniale,disponibile,indisponibile)	Denominazione	Prov.	Comune	Indirizzo	Data di acquisizione	Data Decreto di Vincolo ai sensi del D.lgs 42/04	Data fine lavori straordinari	Modalità di acquisizione	Criterio di valutazione secondo i principi del D.lgs 118/2011	Valore dell'immobile secondo i principi del D.lgs 118/2011 al 31/12/2019 (euro)	Costi straordinari al 31/12/2019 (euro)	Valore terreno al 31/12/2019 (euro)	Valore dell'immobile secondo i principi del D.lgs 118/2011 al 31/12/2018 (euro)	Costi straordinari al 31/12/2018 (euro)	Valore terreno al 31/12/2018 (euro)	Differenze +/- tra il 2019 e il 2018	Differenze +/- tra il 2019 e il 2018	Differenze +/- tra il 2019 e il 2018	Ente Gestore	Note
812	Beni immobili n.a.c.	1.2.2.02.09.99.999	Indisponibile	OSTERIA MANIERI - F3 CHIESA	TR	SAN VENANZO	LOCALITA' PALAZZO BOVARINO	08/03/1982			TRASFERIMENTO A TITOLO GRATUITO	Valore catastale	6.871,87	0,00	1.717,97	6.871,87	0,00	1.717,97	0,00	0,00	0,00	AGENZIA FORESTALE REGIONALE	
2076	Fabbricati rurali	1.2.2.02.09.05.001	Indisponibile	OSTERIA MANIERI - F4 TETTOIA	TR	SAN VENANZO	VOCABOLO MANIERI	28/05/1980			TRASFERIMENTO A TITOLO GRATUITO	Valore catastale	8.870,40	0,00	2.217,60	8.870,40	0,00	2.217,60	0,00	0,00	0,00	AGENZIA FORESTALE REGIONALE	
1481	Beni immobili n.a.c.	1.2.2.02.09.99.999	Indisponibile	PALAZZO BOVARINO - F1 SERBATOIO	TR	SAN VENANZO	PALAZZO BOVARINO	10/07/1975			TRASFERIMENTO A TITOLO GRATUITO	Valore catastale	1.499,90	0,00	374,98	1.499,90	0,00	374,98	0,00	0,00	0,00	AGENZIA FORESTALE REGIONALE	
1482	Beni immobili n.a.c.	1.2.2.02.09.99.999	Indisponibile	PALAZZO BOVARINO - F2 CANTINA	TR	SAN VENANZO	PALAZZO BOVARINO	10/07/1975			TRASFERIMENTO A TITOLO GRATUITO	Valore catastale	4.790,02	0,00	1.197,50	4.790,02	0,00	1.197,50	0,00	0,00	0,00	AGENZIA FORESTALE REGIONALE	
2372	Beni immobili n.a.c.	1.2.2.02.09.99.999	Indisponibile	PARCO SETTE FRATI - BAGNI	TR	SAN VENANZO	SETTE FRATI OSPEDALETTO	07/11/2017			TRASFERIMENTO A TITOLO GRATUITO	Valore catastale	8.456,62	0,00	2.114,15	8.456,62	0,00	2.114,15	0,00	0,00	0,00	AGENZIA FORESTALE REGIONALE	Variazione catastale del 2018-La data di acquisizione si riferisce all'accatastamento dell'immobile
2373	Beni immobili n.a.c.	1.2.2.02.09.99.999	Indisponibile	PARCO SETTE FRATI - CABINA ELETTRICA	TR	SAN VENANZO	SETTE FRATI OSPEDALETTO	07/11/2017			TRASFERIMENTO A TITOLO GRATUITO	Valore catastale	4.772,04	0,00	1.193,01	4.772,04	0,00	1.193,01	0,00	0,00	0,00	AGENZIA FORESTALE REGIONALE	Variazione catastale del 2017-La data di acquisizione si riferisce all'accatastamento dell'immobile
865	Beni immobili n.a.c.	1.2.2.02.09.99.999	Indisponibile	PIAN DEL LECCIONE - RUDERE	TR	SAN VENANZO	PIAN DEL LECCIONE	10/07/1975			TRASFERIMENTO A TITOLO GRATUITO	Valore relazione di stima	0,00	0,00	13.300,00	0,00	0,00	13.300,00	0,00	0,00	0,00	AGENZIA FORESTALE REGIONALE	Relazione di Stima 2017 - Potere Edificatorio
157	Fabbricati ad uso commerciale di valore culturale, storico ed artistico	1.2.2.02.10.02.001	Indisponibile	PICCOLO MONDO - F1 RICETTIVITA' TURISTICA	TR	SAN VENANZO	SAN VITO	10/07/1975	18/07/2017		TRASFERIMENTO A TITOLO GRATUITO	Valore catastale	812.796,56	0,00	203.199,14	812.796,56	0,00	203.199,14	0,00	0,00	0,00	REGIONE	
376	Fabbricati rurali	1.2.2.02.09.05.001	Indisponibile	POD. ACQUARELLA - FABBRICATO RURALE	TR	SAN VENANZO	MONTE PEGLIA	10/07/1975			TRASFERIMENTO A TITOLO GRATUITO	Valore relazione di stima	0,00	0,00	12.000,00	0,00	0,00	12.000,00	0,00	0,00	0,00	AGENZIA FORESTALE REGIONALE	Relazione di Stima 2017 - Potere Edificatorio
109	Beni immobili n.a.c.	1.2.2.02.09.99.999	Disponibile	POD. BRUCIASASSO - unita' collabente	TR	SAN VENANZO	BRUCIASASSO	10/07/1975			TRASFERIMENTO A TITOLO GRATUITO	Valore perizia di stima	76.752,00	0,00	19.188,00	76.752,00	0,00	19.188,00	0,00	0,00	0,00	AGENZIA FORESTALE REGIONALE	Perizia di stima con presa d'atto DGR 1365 del 31.10.2014.
329	Fabbricati ad uso abitativo	1.2.2.02.09.01.001	Indisponibile	POD. CASA BIANCA - F1 - ABITAZIONE RURALE	TR	SAN VENANZO	SAN VITO IN MONTE	10/07/1975			TRASFERIMENTO A TITOLO GRATUITO	Valore catastale	65.940,67	0,00	16.485,17	65.940,67	0,00	16.485,17	0,00	0,00	0,00	AGENZIA FORESTALE REGIONALE	Aggiornamento valutazione con valore catastale, anno 2017.
327	Beni immobili n.a.c.	1.2.2.02.09.99.999	Indisponibile	POD. CASA BIANCA - F2 RUDERE	TR	SAN VENANZO	SAN VITO IN MONTE	10/07/1975			TRASFERIMENTO A TITOLO GRATUITO	Valore catastale	0,00	0,00	0,00	0,00	0,00	0,00	0,00	0,00	0,00	AGENZIA FORESTALE REGIONALE	Valore ricompreso nel Fabbricato cod. 329
434	Beni immobili di valore culturale, storico ed artistico n.a.c.	1.2.2.02.10.99.999	Indisponibile	POD. CASELLA I - FABBRICATO RURALE	TR	SAN VENANZO	VOC. CASELLA	10/07/1975	21/04/2007		TRASFERIMENTO A TITOLO GRATUITO	Valore relazione di stima	0,00	0,00	29.800,00	0,00	0,00	29.800,00	0,00	0,00	0,00	AGENZIA FORESTALE REGIONALE	Relazione di Stima 2017 - Potere Edificatorio
799	Beni immobili n.a.c.	1.2.2.02.09.99.999	Disponibile	POD. CASISENZA - Unita Collabente	TR	SAN VENANZO	CASISENZA	10/07/1975			TRASFERIMENTO A TITOLO GRATUITO	Valore perizia di stima	68.806,88	0,00	17.201,72	68.806,88	0,00	17.201,72	0,00	0,00	0,00	AGENZIA FORESTALE REGIONALE	Perizia di stima con presa d'atto DGR 1365 del 31.10.2014.
221	Beni immobili n.a.c.	1.2.2.02.09.99.999	Indisponibile	POD. CHIUSURE - F1	TR	SAN VENANZO	CHIUSURE	28/05/1980			TRASFERIMENTO A TITOLO GRATUITO	Valore relazione di stima	0,00	0,00	33.400,00	0,00	0,00	33.400,00	0,00	0,00	0,00	AGENZIA FORESTALE REGIONALE	Relazione di Stima 2017 - Potere Edificatorio
829	Beni immobili n.a.c.	1.2.2.02.09.99.999	Indisponibile	POD. CHIUSURE - F2 - RUDERE	TR	SAN VENANZO	CHIUSURE	28/05/1980			TRASFERIMENTO A TITOLO GRATUITO	Valore relazione di stima	0,00	0,00	5.000,00	0,00	0,00	5.000,00	0,00	0,00	0,00	AGENZIA FORESTALE REGIONALE	Relazione di Stima 2017 - Potere Edificatorio
223	Beni immobili n.a.c.	1.2.2.02.09.99.999	Indisponibile	POD. CHIUSURE - F3 - RUDERE	TR	SAN VENANZO	CHIUSURE	28/05/1980			TRASFERIMENTO A TITOLO GRATUITO	Valore relazione di stima	0,00	0,00	2.700,00	0,00	0,00	2.700,00	0,00	0,00	0,00	AGENZIA FORESTALE REGIONALE	Relazione di Stima 2017 - Potere Edificatorio
143	Beni immobili n.a.c.	1.2.2.02.09.99.999	Disponibile	POD. COLONIA - F1	TR	SAN VENANZO	POD. COLONIA	10/07/1975			TRASFERIMENTO A TITOLO GRATUITO	Valore perizia di stima	122.201,02	0,00	30.550,26	122.201,02	0,00	30.550,26	0,00	0,00	0,00	AGENZIA FORESTALE REGIONALE	Il valore riguarda l'intero complesso immobiliare. Perizia di stima con presa d'atto DGR 1365 del 31-10-2014.
703	Beni immobili n.a.c.	1.2.2.02.09.99.999	Disponibile	POD. COLONIA - F2	TR	SAN VENANZO	POD. COLONIA	10/07/1975			TRASFERIMENTO A TITOLO GRATUITO	Valore perizia di stima	0,00	0,00	0,00	0,00	0,00	0,00	0,00	0,00	0,00	AGENZIA FORESTALE REGIONALE	Il valore è ricompreso in F1 id. n. 143. Perizia di stima con presa d'atto DGR 1365 del 31-10-2014.
941	Beni immobili n.a.c.	1.2.2.02.09.99.999	Disponibile	POD. COLONIA - F3	TR	SAN VENANZO	POD. COLONIA	10/07/1975			TRASFERIMENTO A TITOLO GRATUITO	Valore perizia di stima	0,00	0,00	0,00	0,00	0,00	0,00	0,00	0,00	0,00	AGENZIA FORESTALE REGIONALE	Il valore è ricompreso in F1 id. n. 143. Perizia di stima con presa d'atto DGR 1365 del 31-10-2014.
815	Fabbricati ad uso abitativo	1.2.2.02.09.01.001	Indisponibile	POD. CORGNETE - ABITAZIONE	TR	SAN VENANZO	POD. CORGNETE	10/07/1975			TRASFERIMENTO A TITOLO GRATUITO	Valore catastale	62.470,46	0,00	15.617,62	62.470,46	0,00	15.617,62	0,00	0,00	0,00	AGENZIA FORESTALE REGIONALE	

PATRIMONIO IMMOBILIARE REGIONE UMBRIA
Prospetto Fabbricati al 31/12/2019

Sviluppumbria S.p.A.

Codice identificativo univoco del bene-N (Codice Fabbricato da Sistema	Classificazione secondo il piano dei conti dello Stato Patrimoniale in base al D.lgs.118/2011 (Descrizione)	Classificazione secondo il piano dei conti dello Stato Patrimoniale in base al D.lgs.118/2011 (Codice)	Classificazione ai sensi del codice civile (demaniale,disponibile,indisponibile)	Denominazione	Prov.	Comune	Indirizzo	Data di acquisizione	Data Decreto di Vincolo ai sensi del D.lgs 42/04	Data fine lavori straordinari	Modalità di acquisizione	Criterio di valutazione secondo i principi del D.lgs 118/2011	Valore dell'immobile secondo i principi del D.lgs 118/2011 al 31/12/2019 (euro)	Costi straordinari al 31/12/2019 (euro)	Valore terreno al 31/12/2019 (euro)	Valore dell'immobile secondo i principi del D.lgs 118/2011 al 31/12/2018 (euro)	Costi straordinari al 31/12/2018 (euro)	Valore terreno al 31/12/2018 (euro)	Differenze +/- tra il 2019 e il 2018	Differenze +/- tra il 2019 e il 2018	Differenze +/- tra il 2019 e il 2018	Ente Gestore	Note
210	Beni immobili n.a.c.	1.2.2.02.09.99.999	Indisponibile	POD. CORNO - FABBRICATO RURALE	TR	SAN VENANZO	SAN VITO IN MONTE	10/07/1975			TRASFERIMENTO A TITOLO GRATUITO	Valore relazione di stima	0,00	0,00	44.800,00	0,00	0,00	44.800,00	0,00	0,00	0,00	AGENZIA FORESTALE REGIONALE	Relazione di Stima 2017 - Potere Edificatorio
114	Beni immobili n.a.c.	1.2.2.02.09.99.999	Indisponibile	POD. DI MONTARSONE - RUDERE	TR	SAN VENANZO	MONTARSONE	10/07/1975			TRASFERIMENTO A TITOLO GRATUITO	Valore relazione di stima	0,00	0,00	27.000,00	0,00	0,00	27.000,00	0,00	0,00	0,00	AGENZIA FORESTALE REGIONALE	Relazione di Stima 2017 - Potere Edificatorio
698	Beni immobili n.a.c.	1.2.2.02.09.99.999	Indisponibile	POD. FAENA - RUDERE	TR	SAN VENANZO	VOCABOLO FAENA	10/07/1975			TRASFERIMENTO A TITOLO GRATUITO	Valore relazione di stima	0,00	0,00	21.600,00	0,00	0,00	21.600,00	0,00	0,00	0,00	AGENZIA FORESTALE REGIONALE	Relazione di Stima 2017 - Potere Edificatorio
215	Fabbricati ad uso abitativo	1.2.2.02.09.01.001	Indisponibile	POD. FRANCIONE DI SOTTO - F1 ABITAZIONE	TR	SAN VENANZO	VOCABOLO MANIERI	28/05/1980			TRASFERIMENTO A TITOLO GRATUITO	Valore catastale	59.000,26	0,00	14.750,06	59.000,26	0,00	14.750,06	0,00	0,00	0,00	AGENZIA FORESTALE REGIONALE	
216	Beni immobili n.a.c.	1.2.2.02.09.99.999	Indisponibile	POD. FRANCIONE DI SOTTO - F2 MAGAZZINO	TR	SAN VENANZO	VOCABOLO MANIERI	28/05/1980			TRASFERIMENTO A TITOLO GRATUITO	Valore relazione di stima	0,00	0,00	5.900,00	0,00	0,00	5.900,00	0,00	0,00	0,00	AGENZIA FORESTALE REGIONALE	Relazione di Stima 2017 - Potere Edificatorio
218	Beni immobili n.a.c.	1.2.2.02.09.99.999	Indisponibile	POD. FRANCIONE DI SOTTO - F3 PORCILAIA	TR	SAN VENANZO	VOCABOLO MANIERI	28/05/1980			TRASFERIMENTO A TITOLO GRATUITO	Valore relazione di stima	0,00	0,00	10.200,00	0,00	0,00	10.200,00	0,00	0,00	0,00	AGENZIA FORESTALE REGIONALE	Relazione di Stima 2017 - Potere Edificatorio
828	Fabbricati rurali	1.2.2.02.09.05.001	Indisponibile	POD. FRANCIONE DI SOTTO - F4 STALLA e FIENILE	TR	SAN VENANZO	VOCABOLO MANIERI	28/05/1980			TRASFERIMENTO A TITOLO GRATUITO	Valore catastale	80.262,00	0,00	20.065,50	80.262,00	0,00	20.065,50	0,00	0,00	0,00	AGENZIA FORESTALE REGIONALE	
108	Beni immobili n.a.c.	1.2.2.02.09.99.999	Indisponibile	POD. FULIGNANO - F1 UNITA' COLLABENTE	TR	SAN VENANZO	FULIGNANO	28/05/1980			TRASFERIMENTO A TITOLO GRATUITO	Valore relazione di stima	0,00	0,00	36.000,00	0,00	0,00	36.000,00	0,00	0,00	0,00	AGENZIA FORESTALE REGIONALE	Relazione di Stima 2017 - Potere Edificatorio
1441	Beni immobili n.a.c.	1.2.2.02.09.99.999	Indisponibile	POD. FULIGNANO - F2 ANNESSO	TR	SAN VENANZO	FULIGNANO	28/05/1980			TRASFERIMENTO A TITOLO GRATUITO	Valore relazione di stima	0,00	0,00	9.000,00	0,00	0,00	9.000,00	0,00	0,00	0,00	AGENZIA FORESTALE REGIONALE	Relazione di Stima 2017 - Potere Edificatorio
107	Beni immobili n.a.c.	1.2.2.02.09.99.999	Indisponibile	POD. GREPPO MOLINO	TR	SAN VENANZO	GREPPO MOLINO	28/05/1980			TRASFERIMENTO A TITOLO GRATUITO	Valore relazione di stima	0,00	0,00	22.500,00	0,00	0,00	22.500,00	0,00	0,00	0,00	AGENZIA FORESTALE REGIONALE	Relazione di Stima 2017 - Potere Edificatorio
331	Beni immobili n.a.c.	1.2.2.02.09.99.999	Indisponibile	POD. IL POZZO - RUDERE	TR	SAN VENANZO	POD. IL POZZO	10/07/1975			TRASFERIMENTO A TITOLO GRATUITO	Valore relazione di stima	0,00	0,00	28.400,00	0,00	0,00	28.400,00	0,00	0,00	0,00	AGENZIA FORESTALE REGIONALE	Relazione di Stima 2017 - Potere Edificatorio
502	Fabbricati ad uso abitativo	1.2.2.02.09.01.001	Indisponibile	POD. LA ROTA - F1 ABITAZIONE	TR	SAN VENANZO	VOCABOLO LA ROTA	28/05/1980			TRASFERIMENTO A TITOLO GRATUITO	Valore catastale	55.945,34	0,00	13.986,34	55.945,34	0,00	13.986,34	0,00	0,00	0,00	AGENZIA FORESTALE REGIONALE	
503	Beni immobili n.a.c.	1.2.2.02.09.99.999	Indisponibile	POD. LA ROTA - F2 MAGAZZINO	TR	SAN VENANZO	VOCABOLO LA ROTA	28/05/1980			TRASFERIMENTO A TITOLO GRATUITO	Valore catastale	12.368,83	0,00	3.092,21	12.368,83	0,00	3.092,21	0,00	0,00	0,00	AGENZIA FORESTALE REGIONALE	
504	Beni immobili n.a.c.	1.2.2.02.09.99.999	Indisponibile	POD. LA ROTA - F3 MAGAZZINO	TR	SAN VENANZO	VOCABOLO LA ROTA	28/05/1980			TRASFERIMENTO A TITOLO GRATUITO	Valore catastale	1.249,92	0,00	312,48	1.249,92	0,00	312,48	0,00	0,00	0,00	AGENZIA FORESTALE REGIONALE	
505	Beni immobili n.a.c.	1.2.2.02.09.99.999	Indisponibile	POD. LA ROTA - F4 TETTOIA-FIENILE	TR	SAN VENANZO	VOCABOLO LA ROTA	28/05/1980			TRASFERIMENTO A TITOLO GRATUITO	Valore catastale	18.240,77	0,00	4.560,19	18.240,77	0,00	4.560,19	0,00	0,00	0,00	AGENZIA FORESTALE REGIONALE	
898	Fabbricati rurali	1.2.2.02.09.05.001	Indisponibile	POD. LA ROTA - F5 STALLA	TR	SAN VENANZO	VOCABOLO LA ROTA	28/05/1980			TRASFERIMENTO A TITOLO GRATUITO	Valore catastale	65.107,39	0,00	16.276,85	65.107,39	0,00	16.276,85	0,00	0,00	0,00	AGENZIA FORESTALE REGIONALE	
509	Beni immobili n.a.c.	1.2.2.02.09.99.999	Indisponibile	POD. LA ROTA - F6 RUDERE	TR	SAN VENANZO	VOCABOLO LA ROTA	28/05/1980			TRASFERIMENTO A TITOLO GRATUITO	Valore catastale	0,00	0,00	0,00	0,00	0,00	0,00	0,00	0,00	0,00	AGENZIA FORESTALE REGIONALE	Pertinenza non valutato
2031	Fabbricati rurali	1.2.2.02.09.05.001	Indisponibile	POD. LA ROTA - F7 STALLA	TR	SAN VENANZO	VOCABOLO LA ROTA	28/05/1980			TRASFERIMENTO A TITOLO GRATUITO	Valore catastale	5.970,05	0,00	1.492,51	5.970,05	0,00	1.492,51	0,00	0,00	0,00	AGENZIA FORESTALE REGIONALE	
797	Beni immobili n.a.c.	1.2.2.02.09.99.999	Indisponibile	POD. LE CIVITELLE - F1	TR	SAN VENANZO	LE CIVITELLE	28/05/1980			TRASFERIMENTO A TITOLO GRATUITO	Valore relazione di stima	0,00	0,00	48.000,00	0,00	0,00	48.000,00	0,00	0,00	0,00	AGENZIA FORESTALE REGIONALE	Relazione di Stima 2017 - Potere Edificatorio
370	Beni immobili n.a.c.	1.2.2.02.09.99.999	Indisponibile	POD. LE CIVITELLE - F2 - Annesso Rustico	TR	SAN VENANZO	LE CIVITELLE	28/05/1980			TRASFERIMENTO A TITOLO GRATUITO	Valore relazione di stima	0,00	0,00	7.000,00	0,00	0,00	7.000,00	0,00	0,00	0,00	AGENZIA FORESTALE REGIONALE	Relazione di Stima 2017 - Potere Edificatorio
850	Fabbricati ad uso abitativo	1.2.2.02.09.01.001	Indisponibile	POD. LE FONTANELLE - ABITAZIONE	TR	SAN VENANZO	VOCABOLO FONTANELLE	10/07/1975			TRASFERIMENTO A TITOLO GRATUITO	Valore catastale	67.558,85	0,00	16.889,71	67.558,85	0,00	16.889,71	0,00	0,00	0,00	AGENZIA FORESTALE REGIONALE	

PATRIMONIO IMMOBILIARE REGIONE UMBRIA
Prospetto Fabbricati al 31/12/2019

Sviluppumbria S.p.A.

Codice identificativo univoco del bene-N (Codice Fabbricato da Sistema	Classificazione secondo il piano dei conti dello Stato Patrimoniale in base al D.lgs.118/2011 (Descrizione)	Classificazione secondo il piano dei conti dello Stato Patrimoniale in base al D.lgs.118/2011 (Codice)	Classificazione ai sensi del codice civile (demaniale,disponibile,indisponibile)	Denominazione	Prov.	Comune	Indirizzo	Data di acquisizione	Data Decreto di Vincolo ai sensi del D.lgs 42/04	Data fine lavori straordinari	Modalità di acquisizione	Criterio di valutazione secondo i principi del D.lgs 118/2011	Valore dell'immobile secondo i principi del D.lgs 118/2011 al 31/12/2019 (euro)	Costi straordinari al 31/12/2019 (euro)	Valore terreno al 31/12/2019 (euro)	Valore dell'immobile secondo i principi del D.lgs 118/2011 al 31/12/2018 (euro)	Costi straordinari al 31/12/2018 (euro)	Valore terreno al 31/12/2018 (euro)	Differenze +/- tra il 2019 e il 2018	Differenze +/- tra il 2019 e il 2018	Differenze +/- tra il 2019 e il 2018	Ente Gestore	Note
879	Beni immobili n.a.c.	1.2.2.02.09.99.999	Indisponibile	POD. LE STAZZE	TR	SAN VENANZO	POD. LE STAZZE	10/07/1975			TRASFERIMENTO A TITOLO GRATUITO	Valore relazione di stima	0,00	0,00	10.000,00	0,00	0,00	10.000,00	0,00	0,00	0,00	AGENZIA FORESTALE REGIONALE	Relazione di Stima 2017 - Potere Edificatorio
381	Fabbricati ad uso abitativo	1.2.2.02.09.01.001	Indisponibile	POD. LISCHIO - F1 - ABITAZIONE	TR	SAN VENANZO	LISCHIO	10/07/1975			TRASFERIMENTO A TITOLO GRATUITO	Valore catastale	72.882,43	0,00	18.220,61	72.882,43	0,00	18.220,61	0,00	0,00	0,00	AGENZIA FORESTALE REGIONALE	
873	Beni immobili n.a.c.	1.2.2.02.09.99.999	Indisponibile	POD. MANDRIOLI - FABBRICATO RURALE	TR	SAN VENANZO	MANDRIOLI	10/07/1975			TRASFERIMENTO A TITOLO GRATUITO	Valore relazione di stima	0,00	0,00	38.000,00	0,00	0,00	38.000,00	0,00	0,00	0,00	AGENZIA FORESTALE REGIONALE	Relazione di Stima 2017 - Potere Edificatorio
860	Beni immobili n.a.c.	1.2.2.02.09.99.999	Indisponibile	POD. MELONTA I - F1 - ABITAZIONE RUDERE	TR	SAN VENANZO	MELONTA	28/05/1980			TRASFERIMENTO A TITOLO GRATUITO	Valore relazione di stima	0,00	0,00	45.000,00	0,00	0,00	45.000,00	0,00	0,00	0,00	AGENZIA FORESTALE REGIONALE	Relazione di Stima 2017 - Potere Edificatorio
2017	Beni immobili n.a.c.	1.2.2.02.09.99.999	Indisponibile	POD. MELONTA I - F2 - ANNESSO RUDERE	TR	SAN VENANZO	MELONTA	28/05/1980			TRASFERIMENTO A TITOLO GRATUITO	Valore relazione di stima	0,00	0,00	1.000,00	0,00	0,00	1.000,00	0,00	0,00	0,00	AGENZIA FORESTALE REGIONALE	Relazione di Stima 2017 - Potere Edificatorio
103	Beni immobili n.a.c.	1.2.2.02.09.99.999	Indisponibile	POD. MELONTA II - RUDERE	TR	SAN VENANZO	MELONTA	28/05/1980			TRASFERIMENTO A TITOLO GRATUITO	Valore relazione di stima	0,00	0,00	36.900,00	0,00	0,00	36.900,00	0,00	0,00	0,00	AGENZIA FORESTALE REGIONALE	Relazione di Stima 2017 - Potere Edificatorio
794	Fabbricati ad uso abitativo di valore culturale, storico ed artistico	1.2.2.02.10.01.001	Indisponibile	POD. MESSAIA - F1 - ABITAZIONE	TR	SAN VENANZO	MESSAIA	10/07/1975	19/05/2011		TRASFERIMENTO A TITOLO GRATUITO	Valore catastale	60.908,74	0,00	15.227,18	60.908,74	0,00	15.227,18	0,00	0,00	0,00	AGENZIA FORESTALE REGIONALE	Variazione catastale 2018
407	Fabbricati rurali	1.2.2.02.09.05.001	Indisponibile	POD. MESSAIA - F2 - FABBRICATO RURALE	TR	SAN VENANZO	MESSAIA	10/07/1975			TRASFERIMENTO A TITOLO GRATUITO	Valore relazione di stima	0,00	0,00	13.000,00	0,00	0,00	13.000,00	0,00	0,00	0,00	AGENZIA FORESTALE REGIONALE	Relazione di Stima 2017 - Potere Edificatorio
101	Beni immobili n.a.c.	1.2.2.02.09.99.999	Indisponibile	POD. MONTAGNA - RUDERE	TR	SAN VENANZO	POD. MONTAGNA	10/07/1975			TRASFERIMENTO A TITOLO GRATUITO	Valore relazione di stima	0,00	0,00	11.000,00	0,00	0,00	11.000,00	0,00	0,00	0,00	AGENZIA FORESTALE REGIONALE	Relazione di Stima 2017 - Potere Edificatorio
321	Beni immobili n.a.c.	1.2.2.02.09.99.999	Indisponibile	POD. MONTE CUCCO - F1 RUDERE	TR	SAN VENANZO	MONTE CUCCO	10/07/1975			TRASFERIMENTO A TITOLO GRATUITO	Valore relazione di stima	0,00	0,00	8.300,00	0,00	0,00	8.300,00	0,00	0,00	0,00	AGENZIA FORESTALE REGIONALE	Relazione di Stima 2017 - Potere Edificatorio
948	Beni immobili n.a.c.	1.2.2.02.09.99.999	Indisponibile	POD. MONTE CUCCO - F2 RUDERE	TR	SAN VENANZO	MONTE CUCCO	10/07/1975			TRASFERIMENTO A TITOLO GRATUITO	Valore relazione di stima	0,00	0,00	5.000,00	0,00	0,00	5.000,00	0,00	0,00	0,00	AGENZIA FORESTALE REGIONALE	Relazione di Stima 2017 - Potere Edificatorio
209	Fabbricati rurali	1.2.2.02.09.05.001	Indisponibile	POD. MOSCALOCCHIO - F1 ABITAZIONE	TR	SAN VENANZO	VOC. MOSCALOCCHIO - PORNELLO	28/05/1980			TRASFERIMENTO A TITOLO GRATUITO	Valore catastale	128.717,90	0,00	32.179,48	128.717,90	0,00	32.179,48	0,00	0,00	0,00	AGENZIA FORESTALE REGIONALE	Aggiornamento valutazione con valore catastale, anno 2017.
825	Beni immobili di valore culturale, storico ed artistico n.a.c.	1.2.2.02.10.99.999	Indisponibile	POD. MOSCALOCCHIO - F2 RUDERE	TR	SAN VENANZO	VOC. MOSCALOCCHIO - PORNELLO	28/05/1980	15/12/2006		TRASFERIMENTO A TITOLO GRATUITO	Valore relazione di stima	0,00	0,00	22.800,00	0,00	0,00	22.800,00	0,00	0,00	0,00	AGENZIA FORESTALE REGIONALE	Relazione di Stima 2017 - Potere Edificatorio
211	Beni immobili n.a.c.	1.2.2.02.09.99.999	Indisponibile	POD. MOSCALOCCHIO - F3 RIMESSA ATTREZZI FIENILE	TR	SAN VENANZO	VOC. MOSCALOCCHIO - PORNELLO	28/05/1980			TRASFERIMENTO A TITOLO GRATUITO	Valore relazione di stima	0,00	0,00	6.000,00	0,00	0,00	6.000,00	0,00	0,00	0,00	AGENZIA FORESTALE REGIONALE	Relazione di Stima 2017 - Potere Edificatorio
826	Fabbricati rurali	1.2.2.02.09.05.001	Indisponibile	POD. MOSCALOCCHIO - F4 - FS STALLA	TR	SAN VENANZO	VOC. MOSCALOCCHIO - PORNELLO	28/05/1980			TRASFERIMENTO A TITOLO GRATUITO	Valore catastale	120.993,60	0,00	30.248,40	120.993,60	0,00	30.248,40	0,00	0,00	0,00	AGENZIA FORESTALE REGIONALE	
243	Fabbricati ad uso abitativo di valore culturale, storico ed artistico	1.2.2.02.10.01.001	Indisponibile	POD. PALARA - F1 ABITAZIONE	TR	SAN VENANZO	VOCABOLO PALARA	10/07/1975	19/07/2017		TRASFERIMENTO A TITOLO GRATUITO	Valore catastale	65.940,67	0,00	16.485,17	65.940,67	0,00	16.485,17	0,00	0,00	0,00	AGENZIA FORESTALE REGIONALE	
244	Beni immobili di valore culturale, storico ed artistico n.a.c.	1.2.2.02.10.99.999	Indisponibile	POD. PALARA - F2 RIMESSA ATTREZZI - RICOVERO ANIMALI	TR	SAN VENANZO	VOCABOLO PALARA	10/07/1975	19/07/2017		TRASFERIMENTO A TITOLO GRATUITO	Valore catastale	18.880,51	0,00	4.720,13	18.880,51	0,00	4.720,13	0,00	0,00	0,00	AGENZIA FORESTALE REGIONALE	
245	Fabbricati rurali	1.2.2.02.09.05.001	Indisponibile	POD. PALARA - F3 RIMESSA ATTREZZI - FIENILE	TR	SAN VENANZO	VOCABOLO PALARA	10/07/1975			TRASFERIMENTO A TITOLO GRATUITO	Valore catastale	41.064,58	0,00	10.266,14	41.064,58	0,00	10.266,14	0,00	0,00	0,00	AGENZIA FORESTALE REGIONALE	
827	Beni immobili n.a.c.	1.2.2.02.09.99.999	Indisponibile	POD. PATERNA - FABBRICATO RURALE	TR	SAN VENANZO	PATERNA	10/07/1975			TRASFERIMENTO A TITOLO GRATUITO	Valore relazione di stima	0,00	0,00	26.500,00	0,00	0,00	26.500,00	0,00	0,00	0,00	AGENZIA FORESTALE REGIONALE	Relazione di Stima 2017 - Potere Edificatorio
414	Beni immobili n.a.c.	1.2.2.02.09.99.999	Indisponibile	POD. PATRIARCA - RUDERE	TR	SAN VENANZO	PATRIARCA	28/05/1980			TRASFERIMENTO A TITOLO GRATUITO	Valore relazione di stima	0,00	0,00	40.000,00	0,00	0,00	40.000,00	0,00	0,00	0,00	AGENZIA FORESTALE REGIONALE	Relazione di Stima 2017 - Potere Edificatorio
404	Beni immobili n.a.c.	1.2.2.02.09.99.999	Disponibile	POD. POGROSSO	TR	SAN VENANZO	POGROSSO	10/07/1975			TRASFERIMENTO A TITOLO GRATUITO	Valore perizia di stima	134.594,66	0,00	33.648,66	134.594,66	0,00	33.648,66	0,00	0,00	0,00	AGENZIA FORESTALE REGIONALE	Perizia di stima con presa d'atto DGR 1365 del 31.10.2014.

PATRIMONIO IMMOBILIARE REGIONE UMBRIA
Prospetto Fabbricati al 31/12/2019

Sviluppumbria S.p.A.

Codice identificativo univoco del bene-N (Codice Fabbricato da Sistema	Classificazione secondo il piano dei conti dello Stato Patrimoniale in base al D.lgs.118/2011 (Descrizione)	Classificazione secondo il piano dei conti dello Stato Patrimoniale in base al D.lgs.118/2011 (Codice)	Classificazione ai sensi del codice civile (demaniale,disponibile,indisponibile)	Denominazione	Prov.	Comune	Indirizzo	Data di acquisizione	Data Decreto di Vincolo ai sensi del D.lgs 42/04	Data fine lavori straordinari	Modalità di acquisizione	Criterio di valutazione secondo i principi del D.lgs 118/2011	Valore dell'immobile secondo i principi del D.lgs 118/2011 al 31/12/2019 (euro)	Costi straordinari al 31/12/2019 (euro)	Valore terreno al 31/12/2019 (euro)	Valore dell'immobile secondo i principi del D.lgs 118/2011 al 31/12/2018 (euro)	Costi straordinari al 31/12/2018 (euro)	Valore terreno al 31/12/2018 (euro)	Differenze +/- tra il 2019 e il 2018	Differenze +/- tra il 2019 e il 2018	Differenze +/- tra il 2019 e il 2018	Ente Gestore	Note
320	Beni immobili n.a.c.	1.2.2.02.09.99.999	Disponibile	POD. POLATELLA - Unita' Collabente	TR	SAN VENANZO	VOCABOLO POLATELLA	10/07/1975			TRASFERIMENTO A TITOLO GRATUITO	Valore perizia di stima	24.949,12	0,00	6.237,28	24.949,12	0,00	6.237,28	0,00	0,00	0,00	AGENZIA FORESTALE REGIONALE	Perizia di stima con presa d'atto DGR 1365 del 31.10.2014.
322	Fabbricati ad uso abitativo di valore culturale, storico ed artistico	1.2.2.02.10.01.001	Indisponibile	POD. POMAIGIANO - F1 ABITAZIONE	TR	SAN VENANZO	FRAZIONE SAN VITO IN MONTE	10/07/1975	24/01/2013		TRASFERIMENTO A TITOLO GRATUITO	Valore catastale	104.116,99	0,00	26.029,25	104.116,99	0,00	26.029,25	0,00	0,00	0,00	AGENZIA FORESTALE REGIONALE	
888	Beni immobili n.a.c.	1.2.2.02.09.99.999	Indisponibile	POD. POMONTONE - RUDERE	TR	SAN VENANZO	POMONTONE	28/05/1980			TRASFERIMENTO A TITOLO GRATUITO	Valore relazione di stima	0,00	0,00	51.000,00	0,00	0,00	51.000,00	0,00	0,00	0,00	AGENZIA FORESTALE REGIONALE	Relazione di Stima 2017 - Potere Edificatorio
110	Fabbricati ad uso abitativo di valore culturale, storico ed artistico	1.2.2.02.10.01.001	Indisponibile	POD. PORCARECCIA - P1 ABITAZIONE RURALE	TR	SAN VENANZO	PORCARECCIA	10/07/1975	10/11/2015		TRASFERIMENTO A TITOLO GRATUITO	Valore catastale	31.235,90	0,00	7.808,98	31.235,90	0,00	7.808,98	0,00	0,00	0,00	AGENZIA FORESTALE REGIONALE	
421	Beni immobili di valore culturale, storico ed artistico n.a.c.	1.2.2.02.10.99.999	Indisponibile	POD. PORCARECCIA - F2 ABITAZIONE RURALE	TR	SAN VENANZO	PORCARECCIA	10/07/1975	10/10/2015		TRASFERIMENTO A TITOLO GRATUITO	Valore relazione di stima	0,00	0,00	15.800,00	0,00	0,00	15.800,00	0,00	0,00	0,00	AGENZIA FORESTALE REGIONALE	Relazione di Stima 2017 - Potere Edificatorio
96	Beni immobili n.a.c.	1.2.2.02.09.99.999	Indisponibile	POD. QUATTRO QUERCE	TR	SAN VENANZO	QUATTRO QUERCE	28/05/1980			TRASFERIMENTO A TITOLO GRATUITO	Valore relazione di stima	0,00	0,00	36.000,00	0,00	0,00	36.000,00	0,00	0,00	0,00	AGENZIA FORESTALE REGIONALE	Relazione di Stima 2017 - Potere Edificatorio
2082	Beni immobili n.a.c.	1.2.2.02.09.99.999	Indisponibile	POD. QUATTRO QUERCE-MAGAZZINO (carile)	TR	SAN VENANZO	PODERE QUATTROQUERCE	28/05/1980			TRASFERIMENTO A TITOLO GRATUITO	Valore catastale	3.998,40	0,00	999,60	3.998,40	0,00	999,60	0,00	0,00	0,00	AGENZIA FORESTALE REGIONALE	Aggiornamento valutazione con valore catastale, anno 2017.
325	Beni immobili n.a.c.	1.2.2.02.09.99.999	Indisponibile	POD. ROTA PRONA - ABITAZIONE	TR	SAN VENANZO	VOC. ROTA	10/07/1975			TRASFERIMENTO A TITOLO GRATUITO	Valore catastale	29.152,70	0,00	7.288,18	29.152,70	0,00	7.288,18	0,00	0,00	0,00	AGENZIA FORESTALE REGIONALE	
423	Fabbricati ad uso abitativo	1.2.2.02.09.01.001	Indisponibile	POD. S. ANTILIA 1 - Abitazione	TR	SAN VENANZO	VOC. S. ANTILIA n. 39	28/05/1980			TRASFERIMENTO A TITOLO GRATUITO	Valore catastale	182.726,21	0,00	45.681,55	182.726,21	0,00	45.681,55	0,00	0,00	0,00	AGENZIA FORESTALE REGIONALE	
857	Beni immobili n.a.c.	1.2.2.02.09.99.999	Indisponibile	POD. S. ANTILIA 2 - Abitazione Rudere	TR	SAN VENANZO	POD. S. ANTILIA	28/05/1980			TRASFERIMENTO A TITOLO GRATUITO	Valore relazione di stima	104.224,50	0,00	26.056,13	104.224,50	0,00	26.056,13	0,00	0,00	0,00	AGENZIA FORESTALE REGIONALE	Valutazione sommaria 2013 - in corso di regolarizzazione catastale
338	Beni immobili n.a.c.	1.2.2.02.09.99.999	Indisponibile	POD. S. LUCIA - F1 ABITAZIONE RUDERE	TR	SAN VENANZO	SAN VENANZO	28/05/1980			TRASFERIMENTO A TITOLO GRATUITO	Valore relazione di stima	0,00	0,00	43.000,00	0,00	0,00	43.000,00	0,00	0,00	0,00	AGENZIA FORESTALE REGIONALE	Relazione di Stima 2017 - Potere Edificatorio
339	Beni immobili n.a.c.	1.2.2.02.09.99.999	Indisponibile	POD. S. LUCIA - F2 ANNESSO RUDERE	TR	SAN VENANZO	SAN VENANZO	28/05/1980			TRASFERIMENTO A TITOLO GRATUITO	Valore relazione di stima	0,00	0,00	5.800,00	0,00	0,00	5.800,00	0,00	0,00	0,00	AGENZIA FORESTALE REGIONALE	Relazione di Stima 2017 - Potere Edificatorio
944	Beni immobili n.a.c.	1.2.2.02.09.99.999	Indisponibile	POD. SCHIANTONE - F1 EX-FABBRICATO RURALE (Rudere)	TR	SAN VENANZO	SCHIANTONE	10/07/1975			TRASFERIMENTO A TITOLO GRATUITO	Valore relazione di stima	0,00	0,00	43.500,00	0,00	0,00	43.500,00	0,00	0,00	0,00	AGENZIA FORESTALE REGIONALE	Relazione di Stima 2017 - Potere Edificatorio
437	Beni immobili n.a.c.	1.2.2.02.09.99.999	Indisponibile	POD. SCHIANTONE - F2 ANNESSO (Rudere)	TR	SAN VENANZO	SCHIANTONE	10/07/1975			TRASFERIMENTO A TITOLO GRATUITO	Valore relazione di stima	0,00	0,00	6.300,00	0,00	0,00	6.300,00	0,00	0,00	0,00	AGENZIA FORESTALE REGIONALE	Relazione di Stima 2017 - Potere Edificatorio
1459	Fabbricati ad uso abitativo di valore culturale, storico ed artistico	1.2.2.02.10.01.001	Indisponibile	POD. SIANO - F1 ABITAZIONE	TR	SAN VENANZO	VOCABOLO SIANO	10/07/1975	19/05/2011		TRASFERIMENTO A TITOLO GRATUITO	Valore catastale	54.093,31	0,00	13.523,33	54.093,31	0,00	13.523,33	0,00	0,00	0,00	AGENZIA FORESTALE REGIONALE	
874	Beni immobili di valore culturale, storico ed artistico n.a.c.	1.2.2.02.10.99.999	Indisponibile	POD. SIANO - F2 RICOVERO ANIMALI	TR	SAN VENANZO	VOCABOLO SIANO	10/07/1975	26/05/2011		TRASFERIMENTO A TITOLO GRATUITO	Valore catastale	6.996,86	0,00	1.749,22	6.996,86	0,00	1.749,22	0,00	0,00	0,00	AGENZIA FORESTALE REGIONALE	
2084	Fabbricati rurali	1.2.2.02.09.05.001	Indisponibile	POD. SIANO - F3 TETTOIA	TR	SAN VENANZO	VOCABOLO SIANO	10/07/1975			TRASFERIMENTO A TITOLO GRATUITO	Valore catastale	20.115,65	0,00	5.028,91	20.115,65	0,00	5.028,91	0,00	0,00	0,00	AGENZIA FORESTALE REGIONALE	
2085	Fabbricati rurali	1.2.2.02.09.05.001	Indisponibile	POD. SIANO - F4 TETTOIA	TR	SAN VENANZO	VOCABOLO SIANO	10/07/1975			TRASFERIMENTO A TITOLO GRATUITO	Valore catastale	52.038,34	0,00	13.009,58	52.038,34	0,00	13.009,58	0,00	0,00	0,00	AGENZIA FORESTALE REGIONALE	
356	Fabbricati rurali	1.2.2.02.09.05.001	Indisponibile	POD. SORBARE DI SOPRA - P1 RUDERE	TR	SAN VENANZO	SORBARE DI SOPRA	10/07/1975			TRASFERIMENTO A TITOLO GRATUITO	Valore relazione di stima	0,00	0,00	60.000,00	0,00	0,00	60.000,00	0,00	0,00	0,00	AGENZIA FORESTALE REGIONALE	Relazione di Stima 2017 - Potere Edificatorio
357	Fabbricati rurali	1.2.2.02.09.05.001	Indisponibile	POD. SORBARE DI SOPRA - P2 RUDERE	TR	SAN VENANZO	SORBARE DI SOPRA	10/07/1975			TRASFERIMENTO A TITOLO GRATUITO	Valore relazione di stima	0,00	0,00	3.800,00	0,00	0,00	3.800,00	0,00	0,00	0,00	AGENZIA FORESTALE REGIONALE	Relazione di Stima 2017 - Potere Edificatorio
852	Beni immobili n.a.c.	1.2.2.02.09.99.999	Indisponibile	POD. SORBARE DI SOTTO 1 - P1 RUDERE	TR	SAN VENANZO	SORBARE DI SOTTO	10/07/1975			TRASFERIMENTO A TITOLO GRATUITO	Valore relazione di stima	0,00	0,00	35.200,00	0,00	0,00	35.200,00	0,00	0,00	0,00	AGENZIA FORESTALE REGIONALE	Relazione di Stima 2017 - Potere Edificatorio

PATRIMONIO IMMOBILIARE REGIONE UMBRIA
Prospetto Fabbricati al 31/12/2019

Sviluppumbria S.p.A.

Codice identificativo univoco del bene-N (Codice Fabbricato da Sistema	Classificazione secondo il piano dei conti dello Stato Patrimoniale in base al D.lgs.118/2011 (Descrizione)	Classificazione secondo il piano dei conti dello Stato Patrimoniale in base al D.lgs.118/2011 (Codice)	Classificazione ai sensi del codice civile (demaniale,disponibile,indisponibile)	Denominazione	Prov.	Comune	Indirizzo	Data di acquisizione	Data Decreto di Vincolo ai sensi del D.lgs 42/04	Data fine lavori straordinari	Modalità di acquisizione	Criterio di valutazione secondo i principi del D.lgs 118/2011	Valore dell'immobile secondo i principi del D.lgs 118/2011 al 31/12/2019 (euro)	Costi straordinari al 31/12/2019 (euro)	Valore terreno al 31/12/2019 (euro)	Valore dell'immobile secondo i principi del D.lgs 118/2011 al 31/12/2018 (euro)	Costi straordinari al 31/12/2018 (euro)	Valore terreno al 31/12/2018 (euro)	Differenze +/- tra il 2019 e il 2018	Differenze +/- tra il 2019 e il 2018	Differenze +/- tra il 2019 e il 2018	Ente Gestore	Note
372	Beni immobili n.a.c.	1.2.2.02.09.99.999	Indisponibile	POD. SORBARE DI SOTTO 1 - F2 RUDERE	TR	SAN VENANZO	SORBARE DI SOTTO	10/07/1975			TRASFERIMENTO A TITOLO GRATUITO	Valore relazione di stima	0,00	0,00	8.000,00	0,00	0,00	8.000,00	0,00	0,00	0,00	AGENZIA FORESTALE REGIONALE	Relazione di Stima 2017 - Potere Edificatorio
895	Beni immobili n.a.c.	1.2.2.02.09.99.999	Indisponibile	POD. SORBARE DI SOTTO 2 - RUDERE	TR	SAN VENANZO	SORBARE DI SOTTO	10/07/1975			TRASFERIMENTO A TITOLO GRATUITO	Valore relazione di stima	0,00	0,00	21.000,00	0,00	0,00	21.000,00	0,00	0,00	0,00	AGENZIA FORESTALE REGIONALE	Relazione di Stima 2017 - Potere Edificatorio
399	Fabbricati ad uso abitativo di valore culturale, storico ed artistico	1.2.2.02.10.01.001	Disponibile	POD. SORBELLO - F1 ABITAZIONE	TR	SAN VENANZO	VOCABOLO SORBELLO	10/07/1975	18/09/2012		TRASFERIMENTO A TITOLO GRATUITO	Valore catastale	49.560,00	0,00	12.390,00	49.560,00	0,00	12.390,00	0,00	0,00	0,00	AGENZIA FORESTALE REGIONALE	
400	Beni immobili n.a.c.	1.2.2.02.09.99.999	Indisponibile	POD. SORBELLO - F2 UNITA' COLLABINTE	TR	SAN VENANZO	VOCABOLO SORBELLO	10/07/1975			TRASFERIMENTO A TITOLO GRATUITO	Valore relazione di stima	0,00	0,00	11.000,00	0,00	0,00	11.000,00	0,00	0,00	0,00	AGENZIA FORESTALE REGIONALE	Relazione di Stima 2017 - Potere Edificatorio
858	Fabbricati ad uso abitativo di valore culturale, storico ed artistico	1.2.2.02.10.01.001	Indisponibile	POD. TARTUFOLO - F1 ABITAZIONE	TR	SAN VENANZO	TARTUFOLO	10/07/1975	19/05/2011		TRASFERIMENTO A TITOLO GRATUITO	Valore catastale	63.137,09	0,00	15.784,27	63.137,09	0,00	15.784,27	0,00	0,00	0,00	AGENZIA FORESTALE REGIONALE	
859	Fabbricati rurali	1.2.2.02.09.05.001	Indisponibile	POD. TARTUFOLO - F2 MAGAZZINO	TR	SAN VENANZO	TARTUFOLO	10/07/1975			TRASFERIMENTO A TITOLO GRATUITO	Valore catastale	14.992,32	0,00	3.748,08	14.992,32	0,00	3.748,08	0,00	0,00	0,00	AGENZIA FORESTALE REGIONALE	
798	Beni immobili n.a.c.	1.2.2.02.09.99.999	Indisponibile	POD. TERRE BIANCHE	TR	SAN VENANZO	TERRE BIANCHE	10/07/1975			TRASFERIMENTO A TITOLO GRATUITO	Valore relazione di stima	0,00	0,00	29.000,00	0,00	0,00	29.000,00	0,00	0,00	0,00	AGENZIA FORESTALE REGIONALE	Relazione di Stima 2017 - Potere Edificatorio
712	Fabbricati ad uso abitativo di valore culturale, storico ed artistico	1.2.2.02.10.01.001	Indisponibile	POD. TORRICELLE - F1 ABITAZIONE	TR	SAN VENANZO	POD. TORRICELLE	10/07/1975	11/01/2013		TRASFERIMENTO A TITOLO GRATUITO	Valore catastale	52.058,50	0,00	13.014,62	52.058,50	0,00	13.014,62	0,00	0,00	0,00	AGENZIA FORESTALE REGIONALE	Aggiornamento valutazione con valore catastale, anno 2017.
453	Fabbricati ad uso abitativo di valore culturale, storico ed artistico	1.2.2.02.10.01.001	Indisponibile	POD. TORRICELLE - F2 MAGAZZINO RUDERE	TR	SAN VENANZO	POD. TORRICELLE	10/07/1975	11/01/2013		TRASFERIMENTO A TITOLO GRATUITO	Valore catastale	7.496,83	0,00	1.874,21	7.496,83	0,00	1.874,21	0,00	0,00	0,00	AGENZIA FORESTALE REGIONALE	Aggiornamento valutazione con valore catastale, anno 2017.
97	Beni immobili n.a.c.	1.2.2.02.09.99.999	Disponibile	POD. TRIPPE TROPPE - F1 Unitul Collabente	TR	SAN VENANZO	TRIPPE TROPPE	10/07/1975			TRASFERIMENTO A TITOLO GRATUITO	Valore perizia di stima	73.492,80	0,00	18.373,20	73.492,80	0,00	18.373,20	0,00	0,00	0,00	AGENZIA FORESTALE REGIONALE	Il valore riguarda l'intero complesso immobiliare. Perizia di stima con presa d'atto DGR 1365 del 31.10.2014.
565	Beni immobili n.a.c.	1.2.2.02.09.99.999	Disponibile	POD. TRIPPE TROPPE - F2 Unitul Collabente	TR	SAN VENANZO	TRIPPE TROPPE	10/07/1975			TRASFERIMENTO A TITOLO GRATUITO	Valore perizia di stima	0,00	0,00	0,00	0,00	0,00	0,00	0,00	0,00	0,00	AGENZIA FORESTALE REGIONALE	Il valore è ricompreso in quello dell'intero complesso immobiliare indicato in F1 id. n. 97. Perizia di stima con presa d'atto DGR 1365 del 31.10.2014.
566	Beni immobili n.a.c.	1.2.2.02.09.99.999	Disponibile	POD. TRIPPE TROPPE - F3 Unitul Collabente	TR	SAN VENANZO	TRIPPE TROPPE	10/07/1975			TRASFERIMENTO A TITOLO GRATUITO	Valore perizia di stima	0,00	0,00	0,00	0,00	0,00	0,00	0,00	0,00	0,00	AGENZIA FORESTALE REGIONALE	Il valore è ricompreso in quello dell'intero complesso immobiliare indicato in F1 id. n. 97. Perizia di stima con presa d'atto DGR 1365 del 31.10.2014.
796	Beni immobili n.a.c.	1.2.2.02.09.99.999	Disponibile	POD. VALLE L'AIA	TR	SAN VENANZO	PODERE VALLE L'AIA	28/05/1980			TRASFERIMENTO A TITOLO GRATUITO	Valore perizia di stima	96.705,48	0,00	24.176,37	96.705,48	0,00	24.176,37	0,00	0,00	0,00	AGENZIA FORESTALE REGIONALE	Il valore riguarda l'intero complesso immobiliare. Perizia di stima con presa d'atto DGR 1365 del 31.10.2014.
106	Beni immobili n.a.c.	1.2.2.02.09.99.999	Disponibile	POD. VALLE L'AIA - F2 RIMESSA ATTREZZI	TR	SAN VENANZO	PODERE VALLE L'AIA	28/05/1980			TRASFERIMENTO A TITOLO GRATUITO	Valore perizia di stima	0,00	0,00	0,00	0,00	0,00	0,00	0,00	0,00	0,00	AGENZIA FORESTALE REGIONALE	Il valore è ricompreso in quello dell'intero complesso immobiliare indicato in F1 id. n. 796. Perizia di stima con presa d'atto DGR 1365 del 31.10.2014.
98	Beni immobili n.a.c.	1.2.2.02.09.99.999	Disponibile	POD. VILLALBA I	TR	SAN VENANZO	VOCABOLO VILLALBA	28/05/1980			TRASFERIMENTO A TITOLO GRATUITO	Valore perizia di stima	114.565,44	0,00	28.641,36	114.565,44	0,00	28.641,36	0,00	0,00	0,00	AGENZIA FORESTALE REGIONALE	Perizia di stima con presa d'Atto DGR 1365 del 31.10.2014.
1442	Beni immobili n.a.c.	1.2.2.02.09.99.999	Indisponibile	POD. VILLALBA I - Ex Fienile	TR	SAN VENANZO	VOCABOLO VILLALBA	28/05/1980			TRASFERIMENTO A TITOLO GRATUITO	Valore relazione di stima	0,00	0,00	5.300,00	0,00	0,00	5.300,00	0,00	0,00	0,00	AGENZIA FORESTALE REGIONALE	Relazione di Stima 2017 - Potere Edificatorio - Assegnata la corretta classificazione del bene provenienza Fabbricati ad uso abitativo
164	Fabbricati ad uso abitativo	1.2.2.02.09.01.001	Indisponibile	POD. VILLALBA II - F1 ABITAZIONE RURALE	TR	SAN VENANZO	VILLALBA II	28/05/1980			TRASFERIMENTO A TITOLO GRATUITO	Valore catastale	48.588,29	0,00	12.147,07	48.588,29	0,00	12.147,07	0,00	0,00	0,00	AGENZIA FORESTALE REGIONALE	Aggiornamento valutazione con valore catastale, anno 2017 - Assegnata la corretta classificazione del bene provenienza Beni immobili n.a.c.
736	Beni immobili n.a.c.	1.2.2.02.09.99.999	Indisponibile	POD. VILLALBA II - F2 ANNESSO (RUDERE)	TR	SAN VENANZO	POD. VILLALBA II	28/05/1980			TRASFERIMENTO A TITOLO GRATUITO	Valore relazione di stima	0,00	0,00	3.700,00	0,00	0,00	3.700,00	0,00	0,00	0,00	AGENZIA FORESTALE REGIONALE	Relazione di Stima 2017 - Potere Edificatorio
953	Beni immobili n.a.c.	1.2.2.02.09.99.999	Indisponibile	POD. VILLALBA II - F3 - RUDERE	TR	SAN VENANZO	VILLALBA II	28/05/1980			TRASFERIMENTO A TITOLO GRATUITO	Valore relazione di stima	0,00	0,00	4.300,00	0,00	0,00	4.300,00	0,00	0,00	0,00	AGENZIA FORESTALE REGIONALE	Relazione di Stima 2017 - Potere Edificatorio
717	Beni immobili n.a.c.	1.2.2.02.09.99.999	Indisponibile	POD. CASELLA - F1	TR	SAN VENANZO	CASELLA	10/07/1975			TRASFERIMENTO A TITOLO GRATUITO	Valore relazione di stima	0,00	0,00	24.500,00	0,00	0,00	24.500,00	0,00	0,00	0,00	AGENZIA FORESTALE REGIONALE	Relazione di Stima 2017 - Potere Edificatorio
946	Beni immobili n.a.c.	1.2.2.02.09.99.999	Indisponibile	POD. CASELLA - F2 - RUDERE	TR	SAN VENANZO	CASELLA	10/07/1975			TRASFERIMENTO A TITOLO GRATUITO	Valore relazione di stima	0,00	0,00	3.500,00	0,00	0,00	3.500,00	0,00	0,00	0,00	AGENZIA FORESTALE REGIONALE	Relazione di Stima 2017 - Potere Edificatorio

PATRIMONIO IMMOBILIARE REGIONE UMBRIA
Prospetto Fabbricati al 31/12/2019

Sviluppumbria S.p.A.

Codice identificativo univoco del bene-N (Codice Fabbricato da Sistema	Classificazione secondo il piano dei conti dello Stato Patrimoniale in base al D.lgs.118/2011 (Descrizione)	Classificazione secondo il piano dei conti dello Stato Patrimoniale in base al D.lgs.118/2011 (Codice)	Classificazione ai sensi del codice civile (demaniale,disponibile,indisponibile)	Denominazione	Prov.	Comune	Indirizzo	Data di acquisizione	Data Decreto di Vincolo ai sensi del D.lgs 42/04	Data fine lavori straordinari	Modalità di acquisizione	Criterio di valutazione secondo i principi del D.lgs 118/2011	Valore dell'immobile secondo i principi del D.lgs 118/2011 al 31/12/2019 (euro)	Costi straordinari al 31/12/2019 (euro)	Valore terreno al 31/12/2019 (euro)	Valore dell'immobile secondo i principi del D.lgs 118/2011 al 31/12/2018 (euro)	Costi straordinari al 31/12/2018 (euro)	Valore terreno al 31/12/2018 (euro)	Differenze +/- tra il 2019 e il 2018	Differenze +/- tra il 2019 e il 2018	Differenze +/- tra il 2019 e il 2018	Ente Gestore	Note
111	Beni immobili n.a.c.	1.2.2.02.09.99.999	Disponibile	PODERE BADIA	TR	SAN VENANZO	MONACELLE	28/05/1980			TRASFERIMENTO A TITOLO GRATUITO	Valore perizia di stima	74.603,36	0,00	18.650,84	74.603,36	0,00	18.650,84	0,00	0,00	0,00	AGENZIA FORESTALE REGIONALE	Perizia di stima con presa d'Atto DGR 1365 del 31.10.2014
332	Fabbricati ad uso abitativo	1.2.2.02.09.01.001	Indisponibile	PODERE CAMPO GRANDE NUOVO - F1 ABITAZIONE	TR	SAN VENANZO	VOCABOLO CAMPOGRANDE	28/05/1980			TRASFERIMENTO A TITOLO GRATUITO	Valore catastale	72.757,44	0,00	18.189,36	72.757,44	0,00	18.189,36	0,00	0,00	0,00	AGENZIA FORESTALE REGIONALE	
353	Fabbricati rurali	1.2.2.02.09.05.001	Indisponibile	PODERE CAMPO GRANDE NUOVO - F2 FIENILE - STALLA	TR	SAN VENANZO	COMPAGNIA	28/05/1980			TRASFERIMENTO A TITOLO GRATUITO	Valore catastale	118.700,40	0,00	29.675,10	118.700,40	0,00	29.675,10	0,00	0,00	0,00	AGENZIA FORESTALE REGIONALE	
856	Beni immobili di valore culturale, storico ed artistico n.a.c.	1.2.2.02.10.99.999	Indisponibile	PODERE CAMPO GRANDE VECCHIO - F1 EX ABITAZIONE RURALE - RUDERE	TR	SAN VENANZO	Campogrande	28/05/1980	21/05/2007		TRASFERIMENTO A TITOLO GRATUITO	Valore relazione di stima	0,00	0,00	42.700,00	0,00	0,00	42.700,00	0,00	0,00	0,00	AGENZIA FORESTALE REGIONALE	Relazione di Stima 2017 - Potere Edificatorio
355	Beni immobili di valore culturale, storico ed artistico n.a.c.	1.2.2.02.10.99.999	Indisponibile	PODERE CAMPO GRANDE VECCHIO - F2 EX FIENILE - RUDERE	TR	SAN VENANZO	Campogrande	28/05/1980	30/05/2007		TRASFERIMENTO A TITOLO GRATUITO	Valore relazione di stima	0,00	0,00	4.900,00	0,00	0,00	4.900,00	0,00	0,00	0,00	AGENZIA FORESTALE REGIONALE	Relazione di Stima 2017 - Potere Edificatorio
104	Fabbricati rurali	1.2.2.02.09.05.001	Indisponibile	PODERE CAMPO GRANDE VECCHIO - F3 ANNESSI	TR	SAN VENANZO	COMPAGNIA	28/05/1980			TRASFERIMENTO A TITOLO GRATUITO	Valore catastale	83.101,20	0,00	20.775,30	83.101,20	0,00	20.775,30	0,00	0,00	0,00	AGENZIA FORESTALE REGIONALE	
177	Fabbricati ad uso abitativo	1.2.2.02.09.01.001	Disponibile	PODERE CASA VECCHIA - F1	TR	SAN VENANZO	POD. CASA VECCHIA	10/07/1975			TRASFERIMENTO A TITOLO GRATUITO	Valore catastale	173.072,93	0,00	43.268,23	173.072,93	0,00	43.268,23	0,00	0,00	0,00	AGENZIA FORESTALE REGIONALE	
179	Fabbricati ad uso abitativo	1.2.2.02.09.01.001	Disponibile	PODERE CASA VECCHIA - F2	TR	SAN VENANZO	PODERE CASA VECCHIA	10/07/1975			TRASFERIMENTO A TITOLO GRATUITO	Valore catastale	70.348,99	0,00	17.587,25	70.348,99	0,00	17.587,25	0,00	0,00	0,00	AGENZIA FORESTALE REGIONALE	
875	Fabbricati ad uso abitativo	1.2.2.02.09.01.001	Indisponibile	PODERE CASANOVA - F1 ABITAZIONE RURALE	TR	SAN VENANZO	CASANOVA	28/05/1980			TRASFERIMENTO A TITOLO GRATUITO	Valore catastale	104.465,09	0,00	26.116,27	104.465,09	0,00	26.116,27	0,00	0,00	0,00	AGENZIA FORESTALE REGIONALE	Variazione catastale del 2017
419	Fabbricati ad uso abitativo	1.2.2.02.09.01.001	Indisponibile	PODERE CASANOVA - F2 GARAGE	TR	SAN VENANZO	CASANOVA	28/05/1980			TRASFERIMENTO A TITOLO GRATUITO	Valore catastale	12.743,81	0,00	3.185,95	12.743,81	0,00	3.185,95	0,00	0,00	0,00	AGENZIA FORESTALE REGIONALE	
385	Fabbricati ad uso abitativo di valore culturale, storico ed artistico	1.2.2.02.10.01.001	Indisponibile	PODERE CASELLA O PAGANINO - F1 ABITAZIONE E FABBRICATI PER FUNZIONI PRODUTTIVE	TR	SAN VENANZO	VOC. CASELLA	28/05/1980	12/06/2007		TRASFERIMENTO A TITOLO GRATUITO	Valore catastale	325.352,83	0,00	81.338,21	325.352,83	0,00	81.338,21	0,00	0,00	0,00	AGENZIA FORESTALE REGIONALE	
142	Beni immobili n.a.c.	1.2.2.02.09.99.999	Indisponibile	PODERE FORNACE - F1	TR	SAN VENANZO	FORNACE	28/05/1980			TRASFERIMENTO A TITOLO GRATUITO	Valore relazione di stima	0,00	0,00	22.000,00	0,00	0,00	22.000,00	0,00	0,00	0,00	AGENZIA FORESTALE REGIONALE	Relazione di Stima 2017 - Potere Edificatorio
118	Beni immobili n.a.c.	1.2.2.02.09.99.999	Indisponibile	PODERE FORNACE - F2 - Annesso RUDERE	TR	SAN VENANZO	FORNACE	28/05/1980			TRASFERIMENTO A TITOLO GRATUITO	Valore relazione di stima	0,00	0,00	5.500,00	0,00	0,00	5.500,00	0,00	0,00	0,00	AGENZIA FORESTALE REGIONALE	Relazione di Stima 2017 - Potere Edificatorio
2077	Beni immobili n.a.c.	1.2.2.02.09.99.999	Indisponibile	PODERE FORNACE - F3 - RUDERE	TR	SAN VENANZO	FORNACE	28/05/1980			TRASFERIMENTO A TITOLO GRATUITO	Valore relazione di stima	0,00	0,00	11.800,00	0,00	0,00	11.800,00	0,00	0,00	0,00	AGENZIA FORESTALE REGIONALE	Relazione di Stima 2017 - Potere Edificatorio
116	Beni immobili n.a.c.	1.2.2.02.09.99.999	Indisponibile	PODERE ILIANO	TR	SAN VENANZO	ILIANO	28/05/1980			TRASFERIMENTO A TITOLO GRATUITO	Valore relazione di stima	0,00	0,00	57.700,00	0,00	0,00	57.700,00	0,00	0,00	0,00	AGENZIA FORESTALE REGIONALE	Relazione di Stima 2017 - Potere Edificatorio
813	Beni immobili di valore culturale, storico ed artistico n.a.c.	1.2.2.02.10.99.999	Indisponibile	PODERE LA GUARDIA	TR	SAN VENANZO	POGGIO LA GUARDIA	28/05/1980	18/09/2012		TRASFERIMENTO A TITOLO GRATUITO	Valore relazione di stima	0,00	0,00	38.000,00	0,00	0,00	38.000,00	0,00	0,00	0,00	AGENZIA FORESTALE REGIONALE	Relazione di Stima 2017 - Potere Edificatorio
150	Beni immobili n.a.c.	1.2.2.02.09.99.999	Indisponibile	PODERE S.MARIA - F1 ABITAZIONE RUDERE	TR	SAN VENANZO	VOCABOLO BELVEDERE	28/05/1980			TRASFERIMENTO A TITOLO GRATUITO	Valore relazione di stima	0,00	0,00	45.000,00	0,00	0,00	45.000,00	0,00	0,00	0,00	AGENZIA FORESTALE REGIONALE	Relazione di Stima 2017 - Potere Edificatorio
709	Beni immobili n.a.c.	1.2.2.02.09.99.999	Indisponibile	PODERE S.MARIA - F2 RUDERE	TR	SAN VENANZO	VOCABOLO BELVEDERE	28/05/1980			TRASFERIMENTO A TITOLO GRATUITO	Valore relazione di stima	0,00	0,00	4.200,00	0,00	0,00	4.200,00	0,00	0,00	0,00	AGENZIA FORESTALE REGIONALE	Relazione di Stima 2017 - Potere Edificatorio
2030	Fabbricati rurali	1.2.2.02.09.05.001	Indisponibile	PODERE S.ROSA O FRANCIONE DI SOPRA - F3 STALLA	TR	SAN VENANZO	S.ROSA	28/05/1980			TRASFERIMENTO A TITOLO GRATUITO	Valore catastale	51.531,65	0,00	12.882,91	51.531,65	0,00	12.882,91	0,00	0,00	0,00	AGENZIA FORESTALE REGIONALE	
224	Fabbricati ad uso abitativo	1.2.2.02.09.01.001	Indisponibile	PODERE S.ROSA O FRANCIONE DI SOPRA - F1 ABITAZIONE	TR	SAN VENANZO	S.ROSA	28/05/1980			TRASFERIMENTO A TITOLO GRATUITO	Valore catastale	78.769,15	0,00	19.692,29	78.769,15	0,00	19.692,29	0,00	0,00	0,00	AGENZIA FORESTALE REGIONALE	
2029	Fabbricati rurali	1.2.2.02.09.05.001	Indisponibile	PODERE S.ROSA O FRANCIONE DI SOPRA - F2 STALLA ANNESSO	TR	SAN VENANZO	S.ROSA	28/05/1980			TRASFERIMENTO A TITOLO GRATUITO	Valore catastale	12.508,61	0,00	3.127,15	12.508,61	0,00	3.127,15	0,00	0,00	0,00	AGENZIA FORESTALE REGIONALE	

PATRIMONIO IMMOBILIARE REGIONE UMBRIA
Prospetto Fabbricati al 31/12/2019

Sviluppumbria S.p.A.

Codice identificativo univoco del bene-N (Codice Fabbricato da Sistema	Classificazione secondo il piano dei conti dello Stato Patrimoniale in base al D.lgs.118/2011 (Descrizione)	Classificazione secondo il piano dei conti dello Stato Patrimoniale in base al D.lgs.118/2011 (Codice)	Classificazione ai sensi del codice civile (demaniale,disponibile,indisponibile)	Denominazione	Prov.	Comune	Indirizzo	Data di acquisizione	Data Decreto di Vincolo ai sensi del D.lgs 42/04	Data fine lavori straordinari	Modalità di acquisizione	Criterio di valutazione secondo i principi del D.lgs 118/2011	Valore dell'immobile secondo i principi del D.lgs 118/2011 al 31/12/2019 (euro)	Costi straordinari al 31/12/2019 (euro)	Valore terreno al 31/12/2019 (euro)	Valore dell'immobile secondo i principi del D.lgs 118/2011 al 31/12/2018 (euro)	Costi straordinari al 31/12/2018 (euro)	Valore terreno al 31/12/2018 (euro)	Differenze +/- tra il 2019 e il 2018	Differenze +/- tra il 2019 e il 2018	Differenze +/- tra il 2019 e il 2018	Ente Gestore	Note
117	Beni immobili n.a.c.	1.2.2.02.09.99.999	Indisponibile	PORCARECCIA - FABBRICATO RURALE	TR	SAN VENANZO	PORCARECCIA	28/05/1980			TRASFERIMENTO A TITOLO GRATUITO	Valore relazione di stima	0,00	0,00	10.600,00	0,00	0,00	10.600,00	0,00	0,00	0,00	AGENZIA FORESTALE REGIONALE	Relazione di Stima 2017 - Potere Edificatorio
304	Fabbricati ad uso abitativo	1.2.2.02.09.01.001	Indisponibile	PORNELLO P.33 - ABITAZIONE	TR	SAN VENANZO	PORNELLO	28/05/1980			TRASFERIMENTO A TITOLO GRATUITO	Valore catastale	42.146,50	0,00	10.536,62	42.146,50	0,00	10.536,62	0,00	0,00	0,00	AGENZIA FORESTALE REGIONALE	
708	Beni immobili n.a.c.	1.2.2.02.09.99.999	Indisponibile	SELVA DEL PECCIA - RUDERE	TR	SAN VENANZO	SELVA DEL PECCIA	10/07/1975			TRASFERIMENTO A TITOLO GRATUITO	Valore relazione di stima	0,00	0,00	51.000,00	0,00	0,00	51.000,00	0,00	0,00	0,00	AGENZIA FORESTALE REGIONALE	Relazione di Stima 2017 - Potere Edificatorio
435	Fabbricati ad uso commerciale	1.2.2.02.09.02.001	Indisponibile	SETTE FRATI - LABORATORIO SCIENTIFICO	TR	SAN VENANZO	SETTE FRATI	28/05/1980			TRASFERIMENTO A TITOLO GRATUITO	Valore catastale	124.142,09	0,00	31.035,52	124.142,09	0,00	31.035,52	0,00	0,00	0,00	AGENZIA FORESTALE REGIONALE	
2075	Fabbricati ad uso commerciale	1.2.2.02.09.02.001	Indisponibile	SETTE FRATI - SALA POLIFUNZIONALE	TR	SAN VENANZO	SETTE FRATI	15/06/2011			TRASFERIMENTO A TITOLO GRATUITO	Valore catastale	21.683,09	0,00	5.420,77	21.683,09	0,00	5.420,77	0,00	0,00	0,00	AGENZIA FORESTALE REGIONALE	Fabbricato realizzato successivamente all'acquisizione del terreno. La data di acquisizione indicata riguarda la data della costituzione.
2347	Fabbricati ad uso commerciale	1.2.2.02.09.02.001	Indisponibile	SETTE FRATI BAR RISTORANTE	TR	SAN VENANZO	SETTE FRATI	10/07/1975			TRASFERIMENTO A TITOLO GRATUITO	Valore catastale	44.427,77	0,00	11.106,94	44.427,77	0,00	11.106,94	0,00	0,00	0,00	AGENZIA FORESTALE REGIONALE	
2010	Infrastrutture telematiche	1.2.2.02.09.09.001	Indisponibile	STAZIONE RADIO MONTE PEGLIA (F1)	TR	SAN VENANZO	VOCABOLO MONTE PEGLIA	26/07/2011			TRASFERIMENTO A TITOLO GRATUITO	Valore catastale	142.724,40	0,00	35.681,10	142.724,40	0,00	35.681,10	0,00	0,00	0,00	AGENZIA FORESTALE REGIONALE	Fabbricato realizzato successivamente all'acquisizione del terreno. La data di acquisizione indicata riguarda la data della costituzione.
2011	Infrastrutture telematiche	1.2.2.02.09.09.001	Indisponibile	STAZIONE RADIO MONTE PEGLIA (F2)	TR	SAN VENANZO	VOCABOLO MONTE PEGLIA	26/07/2011			TRASFERIMENTO A TITOLO GRATUITO	Valore catastale	110.947,20	0,00	27.736,80	110.947,20	0,00	27.736,80	0,00	0,00	0,00	AGENZIA FORESTALE REGIONALE	Fabbricato realizzato successivamente all'acquisizione del terreno. La data di acquisizione indicata riguarda la data della costituzione.
2012	Infrastrutture telematiche	1.2.2.02.09.09.001	Indisponibile	STAZIONE RADIO MONTE PEGLIA (F3)	TR	SAN VENANZO	VOCABOLO MONTE PEGLIA	26/07/2011			TRASFERIMENTO A TITOLO GRATUITO	Valore catastale	287.305,20	0,00	71.826,30	287.305,20	0,00	71.826,30	0,00	0,00	0,00	AGENZIA FORESTALE REGIONALE	Fabbricato realizzato successivamente all'acquisizione del terreno. La data di acquisizione indicata riguarda la data della costituzione.
436	Fabbricati rurali	1.2.2.02.09.05.001	Indisponibile	TROSCIONE - FABBRICATO RURALE	TR	SAN VENANZO	TROSCIONE	10/07/1975			TRASFERIMENTO A TITOLO GRATUITO	Valore relazione di stima	0,00	0,00	25.000,00	0,00	0,00	25.000,00	0,00	0,00	0,00	AGENZIA FORESTALE REGIONALE	Relazione di Stima 2017 - Potere Edificatorio
576	Fabbricati ad uso strumentale	1.2.2.02.09.19.001	Indisponibile	VIVAIO CASTEL SAN FELICE	PG	SANT'ANATOLIA DI NARCO	CASTEL SAN FELICE	12/05/1980			TRASFERIMENTO A TITOLO GRATUITO	Valore catastale	166.371,66	0,00	41.592,92	166.371,66	0,00	41.592,92	0,00	0,00	0,00	AGENZIA FORESTALE REGIONALE	
2200	Fabbricati ad uso strumentale	1.2.2.02.09.19.001	Indisponibile	BOCCADORO	PG	SCHEGGIA E PASCELUPO	LOCALITA' VALDORBIA	10/07/1975			TRASFERIMENTO A TITOLO GRATUITO	Valore catastale	14.577,02	0,00	3.644,26	14.577,02	0,00	3.644,26	0,00	0,00	0,00	AGENZIA FORESTALE REGIONALE	
2028	Infrastutture Demaniali	1.2.2.01.01.01.001	Demaniale	MAGAZZINO DI PONTE CALCARA SS 360 ARCEVIMISE KM 72+800	PG	SCHEGGIA E PASCELUPO	PONTE CALCARA	13/11/2009			TRASFERIMENTO A TITOLO GRATUITO	Valore catastale	8.676,86	0,00	2.169,22	8.676,86	0,00	2.169,22	0,00	0,00	0,00	PROVINCIA	
2032	Infrastutture Demaniali	1.2.2.01.01.01.001	Demaniale	MAGAZZINO DI SCHEGGIA SS 298 EUGUBINA KM 1+650	PG	SCHEGGIA E PASCELUPO	COLLE	13/11/2009			TRASFERIMENTO A TITOLO GRATUITO	Valore catastale	16.679,04	0,00	4.169,76	16.679,04	0,00	4.169,76	0,00	0,00	0,00	PROVINCIA	
2033	Infrastutture Demaniali	1.2.2.01.01.01.001	Demaniale	MAGAZZINO DI SCHEGGIA SS 298 EUGUBINA KM 1+650	PG	SCHEGGIA E PASCELUPO	COLLE	13/11/2009			TRASFERIMENTO A TITOLO GRATUITO	Valore catastale	2.255,23	0,00	563,81	2.255,23	0,00	563,81	0,00	0,00	0,00	PROVINCIA	
2034	Infrastutture Demaniali	1.2.2.01.01.01.001	Demaniale	MAGAZZINO DI SCHEGGIA SS 298 EUGUBINA KM 1+800	PG	SCHEGGIA E PASCELUPO	SCHEGGIA	13/11/2009			TRASFERIMENTO A TITOLO GRATUITO	Valore catastale	1.895,04	0,00	473,76	1.895,04	0,00	473,76	0,00	0,00	0,00	PROVINCIA	
2194	Altri Beni Immobili Demaniali	1.2.2.01.02.01.001	Demaniale	CASA CANTONIERA - Il Scglio S.S. n. 319 Km 9+700	PG	SELLANO	Scglio	04/12/2009			TRASFERIMENTO A TITOLO GRATUITO	Valore catastale	32.449,54	0,00	8.112,38	32.449,54	0,00	8.112,38	0,00	0,00	0,00	REGIONE	
172	Fabbricati ad uso strumentale	1.2.2.02.09.19.001	Indisponibile	CA' FURLANO II - RIFUGIO	PG	SPELLO	MADONNA DI COPERNIERI	10/07/1975			TRASFERIMENTO A TITOLO GRATUITO	Valore catastale	8.433,60	0,00	2.108,40	8.433,60	0,00	2.108,40	0,00	0,00	0,00	AGENZIA FORESTALE REGIONALE	
170	Beni immobili n.a.c.	1.2.2.02.09.99.999	Indisponibile	CA' FURLANO 1 - F1 RUDERE	PG	SPELLO	MADONNA DI COPERNIERI	10/07/1975			TRASFERIMENTO A TITOLO GRATUITO	Valore catastale	26.237,57	0,00	6.559,39	26.237,57	0,00	6.559,39	0,00	0,00	0,00	AGENZIA FORESTALE REGIONALE	
171	Beni immobili n.a.c.	1.2.2.02.09.99.999	Indisponibile	CA' FURLANO 1 - F2 STALLA	PG	SPELLO	MADONNA DI COPERNIERI	10/07/1975			TRASFERIMENTO A TITOLO GRATUITO	Valore catastale	27.904,13	0,00	6.976,03	27.904,13	0,00	6.976,03	0,00	0,00	0,00	AGENZIA FORESTALE REGIONALE	
2115	Fabbricati ad uso strumentale	1.2.2.02.09.19.001	Indisponibile	IL CASTELLACCIO - Centrale Termica	PG	SPELLO	Via Castellaccio piano T	29/09/2001			DEVOLUZIONE	Valore catastale	78.842,40	0,00	19.710,60	78.842,40	0,00	19.710,60	0,00	0,00	0,00	REGIONE	

PATRIMONIO IMMOBILIARE REGIONE UMBRIA
Prospetto Fabbricati al 31/12/2019

Sviluppumbria S.p.A.

Codice identificativo univoco del bene-N (Codice Fabbricato da Sistema)	Classificazione secondo il piano dei conti dello Stato Patrimoniale in base al D.lgs.118/2011 (Descrizione)	Classificazione secondo il piano dei conti dello Stato Patrimoniale in base al D.lgs.118/2011 (Codice)	Classificazione ai sensi del codice civile (demaniale,disponibile,indisponibile)	Denominazione	Prov.	Comune	Indirizzo	Data di acquisizione	Data Decreto di Vincolo ai sensi del D.lgs 42/04	Data fine lavori straordinari	Modalità di acquisizione	Criterio di valutazione secondo i principi del D.lgs 118/2011	Valore dell'immobile secondo i principi del D.lgs 118/2011 al 31/12/2019 (euro)	Costi straordinari al 31/12/2019 (euro)	Valore terreno al 31/12/2019 (euro)	Valore dell'immobile secondo i principi del D.lgs 118/2011 al 31/12/2018 (euro)	Costi straordinari al 31/12/2018 (euro)	Valore terreno al 31/12/2018 (euro)	Differenze +/- tra il 2019 e il 2018	Differenze +/- tra il 2019 e il 2018	Differenze +/- tra il 2019 e il 2018	Ente Gestore	Note
1092	Fabbricati ad uso strumentale	1.2.2.02.09.19.001	Disponibile	IL CASTELLACCIO - FECCIOLI 1 - F1 ABITAZIONE	PG	SPELLO	LOC. FECCIOLI	29/09/2001			DEVOLUZIONE	Valore catastale	504.737,69	0,00	126.184,42	117.132,29	0,00	29.283,07	387.605,40	0,00	96.901,35	REGIONE	Aggiornamento catastale anno 2019
1093	Fabbricati ad uso strumentale	1.2.2.02.09.19.001	Disponibile	IL CASTELLACCIO - FECCIOLI 1 - F2 - CASA DI CURA	PG	SPELLO	LOC. FECCIOLI	29/09/2001			DEVOLUZIONE	Valore catastale	420.470,57	0,00	105.117,64	420.470,57	0,00	105.117,64	0,00	0,00	0,00	REGIONE	
1094	Beni immobili n.a.c.	1.2.2.02.09.99.999	Disponibile	IL CASTELLACCIO - FECCIOLI 1 - F3 RUDERE	PG	SPELLO	LOC. FECCIOLI	29/09/2001			DEVOLUZIONE	Valore catastale	0,00	0,00	0,00	0,00	0,00	0,00	0,00	0,00	0,00	REGIONE	Pertinenza valore con fabbricato cod. 1092
1095	Fabbricati ad uso strumentale	1.2.2.02.09.19.001	Indisponibile	IL CASTELLACCIO - FECCIOLI 2 - F1 ABITAZIONE	PG	SPELLO	LOC. FECCIOLI	29/09/2001			DEVOLUZIONE	Valore catastale	58.945,15	0,00	14.736,29	58.945,15	0,00	14.736,29	0,00	0,00	0,00	REGIONE	
1096	Fabbricati ad uso strumentale	1.2.2.02.09.19.001	Indisponibile	IL CASTELLACCIO - FECCIOLI 2 - F2 RICOVERO ANIMALI	PG	SPELLO	LOC. FECCIOLI	29/09/2001			DEVOLUZIONE	Valore catastale	24.190,66	0,00	6.047,66	24.190,66	0,00	6.047,66	0,00	0,00	0,00	REGIONE	
1087	Fabbricati ad uso strumentale	1.2.2.02.09.19.001	Indisponibile	IL CASTELLACCIO - FIORENTINA - F1 - Abitazione e stalle	PG	SPELLO	LOC. CASTELLACCIO	29/09/2001			DEVOLUZIONE	Valore catastale	66.218,88	0,00	16.554,72	66.218,88	0,00	16.554,72	0,00	0,00	0,00	REGIONE	
1088	Fabbricati ad uso strumentale	1.2.2.02.09.19.001	Indisponibile	IL CASTELLACCIO - FIORENTINA - F2 - Stalle	PG	SPELLO	LOC. CASTELLACCIO	29/09/2001			DEVOLUZIONE	Valore catastale	1.748,54	0,00	437,14	1.748,54	0,00	437,14	0,00	0,00	0,00	REGIONE	
1089	Fabbricati ad uso strumentale	1.2.2.02.09.19.001	Indisponibile	IL CASTELLACCIO - FIORENTINA - F3 - Fienile	PG	SPELLO	LOC. CASTELLACCIO	29/09/2001			DEVOLUZIONE	Valore catastale	20.060,54	0,00	5.015,14	20.060,54	0,00	5.015,14	0,00	0,00	0,00	REGIONE	
1079	Fabbricati ad uso strumentale	1.2.2.02.09.19.001	Indisponibile	IL CASTELLACCIO - F1 - Sede vivaio	PG	SPELLO	LOC. CASTELLACCIO	29/09/2001			DEVOLUZIONE	Valore catastale	310.433,93	0,00	77.608,48	310.433,93	0,00	77.608,48	0,00	0,00	0,00	REGIONE	
1080	Fabbricati ad uso strumentale	1.2.2.02.09.19.001	Indisponibile	IL CASTELLACCIO - F2 - Abitazioni salariati 1	PG	SPELLO	LOC. CASTELLACCIO	29/09/2001			DEVOLUZIONE	Valore catastale	140.560,90	0,00	35.140,22	140.560,90	0,00	35.140,22	0,00	0,00	0,00	REGIONE	
1081	Fabbricati ad uso strumentale	1.2.2.02.09.19.001	Indisponibile	IL CASTELLACCIO - F3 - Abitazioni salariati 2	PG	SPELLO	LOC. CASTELLACCIO	29/09/2001			DEVOLUZIONE	Valore catastale	116.258,69	0,00	29.064,67	116.258,69	0,00	29.064,67	0,00	0,00	0,00	REGIONE	
1082	Fabbricati ad uso strumentale	1.2.2.02.09.19.001	Indisponibile	IL CASTELLACCIO - F4 - Stalla con silo	PG	SPELLO	LOC. CASTELLACCIO	29/09/2001			DEVOLUZIONE	Valore catastale	54.905,09	0,00	13.726,27	54.905,09	0,00	13.726,27	0,00	0,00	0,00	REGIONE	
1083	Fabbricati ad uso strumentale	1.2.2.02.09.19.001	Indisponibile	IL CASTELLACCIO - F5 - Ricovero animali, magazzini	PG	SPELLO	LOC. CASTELLACCIO	29/09/2001			DEVOLUZIONE	Valore catastale	9.578,69	0,00	2.394,67	9.578,69	0,00	2.394,67	0,00	0,00	0,00	REGIONE	
1084	Fabbricati ad uso strumentale	1.2.2.02.09.19.001	Indisponibile	IL CASTELLACCIO - F6 - Fienile	PG	SPELLO	LOC. CASTELLACCIO	29/09/2001			DEVOLUZIONE	Valore catastale	19.990,66	0,00	4.997,66	19.990,66	0,00	4.997,66	0,00	0,00	0,00	REGIONE	
1085	Fabbricati ad uso strumentale	1.2.2.02.09.19.001	Indisponibile	IL CASTELLACCIO - F7 - Magazzini	PG	SPELLO	LOC. CASTELLACCIO	29/09/2001			DEVOLUZIONE	Valore catastale	21.657,22	0,00	5.414,30	21.657,22	0,00	5.414,30	0,00	0,00	0,00	REGIONE	
1086	Fabbricati ad uso strumentale	1.2.2.02.09.19.001	Indisponibile	IL CASTELLACCIO - F8 - Rimessa, deposito	PG	SPELLO	LOC. CASTELLACCIO	29/09/2001			DEVOLUZIONE	Valore catastale	55.390,27	0,00	13.847,57	55.390,27	0,00	13.847,57	0,00	0,00	0,00	REGIONE	
1090	Fabbricati ad uso strumentale	1.2.2.02.09.19.001	Indisponibile	IL CASTELLACCIO - RIARELLA - F1 (Abitazione)	PG	SPELLO	LOC. CASTELLACCIO	29/09/2001			DEVOLUZIONE	Valore catastale	84.336,00	0,00	21.084,00	84.336,00	0,00	21.084,00	0,00	0,00	0,00	REGIONE	
1091	Fabbricati ad uso strumentale	1.2.2.02.09.19.001	Indisponibile	IL CASTELLACCIO - RIARELLA - F2 (Annessi)	PG	SPELLO	LOC. CASTELLACCIO	29/09/2001			DEVOLUZIONE	Valore catastale	3.665,09	0,00	916,27	3.665,09	0,00	916,27	0,00	0,00	0,00	REGIONE	
2113	Fabbricati ad uso strumentale	1.2.2.02.09.19.001	Indisponibile	IL CASTELLACCIO - SERRE	PG	SPELLO	Via Castelliscio piano T	29/09/2001			DEVOLUZIONE	Valore catastale	530.109,22	0,00	132.527,30	530.109,22	0,00	132.527,30	0,00	0,00	0,00	REGIONE	
2114	Fabbricati ad uso strumentale	1.2.2.02.09.19.001	Indisponibile	IL CASTELLACCIO - TETTOIA SERRE	PG	SPELLO	Via Castellaccio snc piano T	29/09/2001			DEVOLUZIONE	Valore catastale	38.871,17	0,00	9.717,79	38.871,17	0,00	9.717,79	0,00	0,00	0,00	REGIONE	
79	Beni immobili n.a.c.	1.2.2.02.09.99.999	Indisponibile	LA CACCETTA - RIFUGIO	PG	SPELLO	IL MACCHIONE	10/07/1975			TRASFERIMENTO A TITOLO GRATUITO	Valore catastale	1.083,26	0,00	270,82	1.083,26	0,00	270,82	0,00	0,00	0,00	AGENZIA FORESTALE REGIONALE	

PATRIMONIO IMMOBILIARE REGIONE UMBRIA
Prospetto Fabbricati al 31/12/2019

Sviluppumbria S.p.A.

Codice identificativo univoco del bene-N (Codice Fabbricato da Sistema	Classificazione secondo il piano dei conti dello Stato Patrimoniale in base al D.lgs.118/2011 (Descrizione)	Classificazione secondo il piano dei conti dello Stato Patrimoniale in base al D.lgs.118/2011 (Codice)	Classificazione ai sensi del codice civile (demaniale,disponibile,indisponibile)	Denominazione	Prov.	Comune	Indirizzo	Data di acquisizione	Data Decreto di Vincolo ai sensi del D.lgs 42/04	Data fine lavori straordinari	Modalità di acquisizione	Criterio di valutazione secondo i principi del D.lgs 118/2011	Valore dell'immobile secondo i principi del D.lgs 118/2011 al 31/12/2019 (euro)	Costi straordinari al 31/12/2019 (euro)	Valore terreno al 31/12/2019 (euro)	Valore dell'immobile secondo i principi del D.lgs 118/2011 al 31/12/2018 (euro)	Costi straordinari al 31/12/2018 (euro)	Valore terreno al 31/12/2018 (euro)	Differenze +/- tra il 2019 e il 2018	Differenze +/- tra il 2019 e il 2018	Differenze +/- tra il 2019 e il 2018	Ente Gestore	Note
77	Fabbricati ad uso strumentale	1.2.2.02.09.19.001	Indisponibile	MADONNA DI COPERNIERI - F1 ABITAZIONE	PG	SPELLO	MADONNA DI COPERNIERI	10/07/1975			TRASFERIMENTO A TITOLO GRATUITO	Valore catastale	122.441,09	0,00	30.610,27	122.441,09	0,00	30.610,27	0,00	0,00	0,00	AGENZIA FORESTALE REGIONALE	
202	Fabbricati ad uso strumentale	1.2.2.02.09.19.001	Indisponibile	MADONNA DI COPERNIERI - F2 MAGAZZINO	PG	SPELLO	MADONNA DI COPERNIERI	10/07/1975			TRASFERIMENTO A TITOLO GRATUITO	Valore catastale	2.831,81	0,00	707,95	2.831,81	0,00	707,95	0,00	0,00	0,00	AGENZIA FORESTALE REGIONALE	
203	Fabbricati ad uso strumentale	1.2.2.02.09.19.001	Indisponibile	MADONNA DI COPERNIERI - F3 STALLA	PG	SPELLO	MADONNA DI COPERNIERI	10/07/1975			TRASFERIMENTO A TITOLO GRATUITO	Valore catastale	20.240,64	0,00	5.060,16	20.240,64	0,00	5.060,16	0,00	0,00	0,00	AGENZIA FORESTALE REGIONALE	
822	Beni immobili n.a.c.	1.2.2.02.09.99.999	Indisponibile	MADONNA DI COPERNIERI - F4 TETTOIA	PG	SPELLO	MADONNA DI COPERNIERI	10/07/1975			TRASFERIMENTO A TITOLO GRATUITO	Valore catastale	2.224,32	0,00	556,08	2.224,32	0,00	556,08	0,00	0,00	0,00	AGENZIA FORESTALE REGIONALE	
2103	Beni immobili n.a.c.	1.2.2.02.09.99.999	Indisponibile	MADONNA DI COPERNIERI - F5	PG	SPELLO	VIA COLPERNIERI	10/07/1975			TRASFERIMENTO A TITOLO GRATUITO	Valore catastale	0,00	0,00	0,00	0,00	0,00	0,00	0,00	0,00	0,00	AGENZIA FORESTALE REGIONALE	Pertinenza-valore ricompreso nel fabbricato cod. 77
169	Beni immobili n.a.c.	1.2.2.02.09.99.999	Indisponibile	MONTICELLI DI SOPRA - RUDERE	PG	SPELLO	MONTICELLI	10/07/1975			TRASFERIMENTO A TITOLO GRATUITO	Valore relazione di stima	0,00	0,00	24.885,00	0,00	0,00	24.885,00	0,00	0,00	0,00	AGENZIA FORESTALE REGIONALE	Relazione di Stima 2017 - Potere Edificatorio
159	Beni immobili n.a.c.	1.2.2.02.09.99.999	Indisponibile	MONTICELLI DI SOTTO - RUDERE	PG	SPELLO	MONTICELLI	10/07/1975			TRASFERIMENTO A TITOLO GRATUITO	Valore relazione di stima	0,00	0,00	67.515,00	0,00	0,00	67.515,00	0,00	0,00	0,00	AGENZIA FORESTALE REGIONALE	Relazione di Stima 2017 - Potere Edificatorio
230	Beni immobili n.a.c.	1.2.2.02.09.99.999	Indisponibile	SERMOLLA - STALLA	PG	SPELLO	LA SERMOLLA	10/07/1975			TRASFERIMENTO A TITOLO GRATUITO	Valore catastale	3.998,40	0,00	999,60	3.998,40	0,00	999,60	0,00	0,00	0,00	REGIONE	
2062	Infrastrutture Demaniali	1.2.2.01.01.01.001	Demaniale	CASA CANTONIERA DI CAMPELLO SS 3 FLAMINIA KM 135+500	PG	SPOLETO	Via Flaminia Vecchia, Via Pompeo Campello	13/11/2009			TRASFERIMENTO A TITOLO GRATUITO	Valore catastale	91.968,58	0,00	22.992,14	91.968,58	0,00	22.992,14	0,00	0,00	0,00	PROVINCIA	
2143			Indisponibile	Centro operativo Beni storici dell'Umbria	PG	SPOLETO	Chiodo	20/09/2012			ACQUISIZIONE	Valore catastale	0,00	0,00	0,00	0,00	0,00	0,00	0,00	0,00	0,00	REGIONE	La Regione Umbria è proprietaria superficiaria.
2138	Beni immobili n.a.c.	1.2.2.02.09.99.999	Indisponibile	DISCARICA S. ORSOLA F1	PG	SPOLETO	CASA S. ORSOLA	13/06/2013			ACQUISIZIONE	Valore acquisizione	0,00	0,00	15.370,74	0,00	0,00	15.370,74	0,00	0,00	0,00	VUS - VALLE UMBRA SERVIZI S.p.A.	Il valore del bene (rudere) è ricompreso nel valore di acquisizione dell'area. Il valore del terreno corrisponde al valore di acquisizione.
2139	Beni immobili n.a.c.	1.2.2.02.09.99.999	Indisponibile	DISCARICA S. ORSOLA F2	PG	SPOLETO	CASA S. ORSOLA	13/06/2013			ACQUISIZIONE	Valore catastale	27.846,00	0,00	2.919,33	27.846,00	0,00	2.919,33	0,00	0,00	0,00	VUS - VALLE UMBRA SERVIZI S.p.A.	Fabbricato realizzato successivamente all'acquisizione del terreno. La data di acquisizione indicata riguarda la data della costituzione. Il valore del terreno corrisponde al valore di acquisizione.
2140	Beni immobili n.a.c.	1.2.2.02.09.99.999	Indisponibile	DISCARICA S. ORSOLA F3	PG	SPOLETO	CASA S. ORSOLA	13/06/2013			ACQUISIZIONE	Valore catastale	19.383,00	0,00	1.655,25	19.383,00	0,00	1.655,25	0,00	0,00	0,00	VUS - VALLE UMBRA SERVIZI S.p.A.	Fabbricato realizzato successivamente all'acquisizione del terreno. La data di acquisizione indicata riguarda la data della costituzione. Il valore del terreno corrisponde al valore di acquisizione.
2141	Beni immobili n.a.c.	1.2.2.02.09.99.999	Indisponibile	DISCARICA S. ORSOLA F4	PG	SPOLETO	Frazione Uncinano	13/06/2013			ACQUISIZIONE	Valore catastale	42.298,20	0,00	1.824,07	42.298,20	0,00	1.824,07	0,00	0,00	0,00	VUS - VALLE UMBRA SERVIZI S.p.A.	Fabbricato realizzato successivamente all'acquisizione del terreno. La data di acquisizione indicata riguarda la data della costituzione. Il valore del terreno corrisponde al valore di acquisizione.
2142	Beni immobili n.a.c.	1.2.2.02.09.99.999	Indisponibile	DISCARICA S. ORSOLA F5	PG	SPOLETO	CASA S. ORSOLA	13/06/2013			ACQUISIZIONE	Valore catastale	10.920,00	0,00	745,27	10.920,00	0,00	745,27	0,00	0,00	0,00	VUS - VALLE UMBRA SERVIZI S.p.A.	Fabbricato realizzato successivamente all'acquisizione del terreno. La data di acquisizione indicata riguarda la data della costituzione. Il valore del terreno corrisponde al valore di acquisizione.
2145	Altri Beni Immobili Demaniali	1.2.2.01.02.01.001	Demaniale	Magazzino deposito idrico	PG	SPOLETO	Frazione San Brizio	17/06/2011			ESPROPRIO	Valore catastale	9.068,37	0,00	2.267,09	9.068,37	0,00	2.267,09	0,00	0,00	0,00	COMUNE	Fabbricato realizzato successivamente all'acquisizione del terreno. La data di acquisizione indicata riguarda la data della costituzione.
2144	Altri Beni Immobili Demaniali	1.2.2.01.02.01.001	Demaniale	Magazzino di Forca di Cerro Km 7+825 - ex SS 395	PG	SPOLETO	FORCA DI CERRO	04/12/2009			TRASFERIMENTO A TITOLO GRATUITO	Valore catastale	2.706,82	0,00	676,70	2.706,82	0,00	676,70	0,00	0,00	0,00	REGIONE	
2358	Beni immobili n.a.c.	1.2.2.02.09.99.999	Indisponibile	MAGAZZINO OFFICINA	PG	SPOLETO	Capezzano	31/12/2015			ACQUISIZIONE	Valore acquisizione	422.718,67	0,00	105.679,67	422.718,67	0,00	105.679,67	0,00	0,00	0,00	AGENZIA FORESTALE REGIONALE	
2137	Beni immobili n.a.c.	1.2.2.02.09.99.999	Disponibile	PORETA	PG	SPOLETO	Frazione Poreta	02/02/2009			DEVOLUZIONE	Valore catastale	47.271,17	0,00	11.817,79	47.271,17	0,00	11.817,79	0,00	0,00	0,00	COMUNE	
2086	Altri Beni Immobili Demaniali	1.2.2.01.02.01.001	Demaniale	CABINA IDROELETTRICA - Voc. L' Antico	TR	TERNI	VOCABOLO L' ANTICO	16/09/1986			ACQUISIZIONE	Valore catastale	7.134,04	0,00	1.783,51	7.134,04	0,00	1.783,51	0,00	0,00	0,00	COMUNE	
2087	Altri Beni Immobili Demaniali	1.2.2.01.02.01.001	Demaniale	CASELLO FERROVIARIO GABILLETTA DI CESI	TR	TERNI	STRADA DI COLLESTACIO	24/07/2007			DEVOLUZIONE	Valore catastale	28.198,72	0,00	7.049,68	28.198,72	0,00	7.049,68	0,00	0,00	0,00	UMBRIA TPL E MOBILITA' S.p.A.	

PATRIMONIO IMMOBILIARE REGIONE UMBRIA
Prospetto Fabbricati al 31/12/2019

Sviluppumbria S.p.A.

Codice identificativo univoco del bene-N (Codice Fabbricato da Sistema	Classificazione secondo il piano dei conti dello Stato Patrimoniale in base al D.lgs.118/2011 (Descrizione)	Classificazione secondo il piano dei conti dello Stato Patrimoniale in base al D.lgs.118/2011 (Codice)	Classificazione ai sensi del codice civile (demaniale,disponibile,indisponibile)	Denominazione	Prov.	Comune	Indirizzo	Data di acquisizione	Data Decreto di Vincolo ai sensi del D.lgs 42/04	Data fine lavori straordinari	Modalità di acquisizione	Criterio di valutazione secondo i principi del D.lgs 118/2011	Valore dell'immobile secondo i principi del D.lgs 118/2011 al 31/12/2019 (euro)	Costi straordinari al 31/12/2019 (euro)	Valore terreno al 31/12/2019 (euro)	Valore dell'immobile secondo i principi del D.lgs 118/2011 al 31/12/2018 (euro)	Costi straordinari al 31/12/2018 (euro)	Valore terreno al 31/12/2018 (euro)	Differenze +/- tra il 2019 e il 2018	Differenze +/- tra il 2019 e il 2018	Differenze +/- tra il 2019 e il 2018	Ente Gestore	Note
2093	Altri Beni Immobili Demaniali	1.2.2.01.02.01.001	Demaniale	CASELLO FERROVIARIO GABELLETTA DI CESI KM 99+100	TR	TERNI	Strada di Condotto, 27, 05100 Terni	24/07/2007			DEVOLUZIONE	Valore catastale	29.890,22	0,00	7.472,56	29.890,22	0,00	7.472,56	0,00	0,00	0,00	UMBRIA TPL E MOBILITA' S.p.A.	
1493	Fabbricati ad uso strumentale	1.2.2.02.09.19.001	Indisponibile	EX ANCFAP - F1	TR	TERNI	PENTIMA BASSA	26/09/1991			ACQUISIZIONE	Valore acquisizione	6.829.317,31	257.006,46	1.707.329,33	6.829.317,31	257.006,46	1.707.329,33	0,00	0,00	0,00	REGIONE	Le opere straord. comprendono l'importo netto indicato con lo stato finale dei lavori del 03-04-1996 (Rif. DGR 5718 del 06/08/1996) e l'espletamento di pratiche catastali rif. DGR 9437 del 23/12/1993. In
1499	Fabbricati ad uso strumentale	1.2.2.02.09.19.001	Indisponibile	EX ANCFAP - F2	TR	TERNI	PENTIMA BASSA	10/02/2006			ACQUISIZIONE	Valore acquisizione	0,00	0,00	0,00	0,00	0,00	0,00	0,00	0,00	0,00	REGIONE	I valori sono indicati sulla scheda fabbricato "F1" cod.1499
1492	Fabbricati ad uso strumentale	1.2.2.02.09.19.001	Indisponibile	EX ANCFAP - F3 - TETTOIA	TR	TERNI	PENTIMA BASSA	14/05/1990			ACQUISIZIONE	Valore acquisizione	0,00	0,00	0,00	0,00	0,00	0,00	0,00	0,00	0,00	REGIONE	I valori sono indicati sulla scheda fabbricato "F1" cod.1499
2368	Fabbricati ad uso strumentale	1.2.2.02.09.19.001	Indisponibile	EX ANCFAP - F4	TR	TERNI	PENTIMA BASSA	10/02/2006			ACQUISIZIONE	Valore acquisizione	0,00	0,00	0,00	0,00	0,00	0,00	0,00	0,00	0,00	REGIONE	I valori sono indicati sulla scheda fabbricato "F1" cod.1499
161	Beni immobili n.a.c.	1.2.2.02.09.99.999	Indisponibile	EX COLONIA MONTE ARGENTO	TR	TERNI	VOCABOLO MONTE ARGENTO	05/03/1977			TRASFERIMENTO A TITOLO GRATUITO	Valore relazione di stima	0,00	0,00	49.500,00	0,00	0,00	49.500,00	0,00	0,00	0,00	REGIONE	Relazione di Stima 2018 - Potere Edificatorio - Variazione catastale anno 2018, passato ad unità collabente
163	Beni immobili n.a.c.	1.2.2.02.09.99.999	Disponibile	EX INAPLI - AREA EDIFICABILE VIA BATTISTI - F1 LABORATORI	TR	TERNI	TERNI	23/02/2006			DEVOLUZIONE	Valore catastale	239.694,00	0,00	59.923,50	239.694,00	0,00	59.923,50	0,00	0,00	0,00	REGIONE	
222	Fabbricati ad uso strumentale	1.2.2.02.09.19.001	Indisponibile	EX SEDE DELLA REGIONE UMBRIA - F1	TR	TERNI	TERNI - CENTRO	11/07/2002			TRASFERIMENTO A TITOLO GRATUITO	Valore catastale	1.002.174,26	0,00	250.543,57	1.002.174,26	0,00	250.543,57	0,00	0,00	0,00	REGIONE	
227	Fabbricati ad uso scolastico di valore culturale, storico ed artistico	1.2.2.02.10.03.001	Disponibile	ISTITUTO D'ARTE	TR	TERNI	TERNI	05/03/1977	13/09/2012		TRASFERIMENTO A TITOLO GRATUITO	Valore catastale	1.447.624,25	0,00	361.906,06	1.447.624,25	0,00	361.906,06	0,00	0,00	0,00	PROVINCIA	
328	Fabbricati ad uso scolastico	1.2.2.02.09.03.001	Disponibile	ISTITUTO D'ARTE - F2 SCUOLA	TR	TERNI	TERNI	05/03/1977			TRASFERIMENTO A TITOLO GRATUITO	Valore catastale	17.814,42	0,00	4.453,61	17.814,42	0,00	4.453,61	0,00	0,00	0,00	PROVINCIA	
2094			Disponibile	LOC. MARMORE	TR	TERNI	VIA DELLA CASCATA	14/05/1975			TRASFERIMENTO A TITOLO GRATUITO	Valore catastale	0,00	0,00	0,00	0,00	0,00	0,00	0,00	0,00	0,00	COMUNE	La Regione Umbria è proprietaria superficiaria.
2095	Infrastrutture Demaniali	1.2.2.01.01.01.001	Demaniale	Località stazione di Cesi piano S1-1	TR	TERNI	STRADA DI MAZZAMORELLO	24/07/2007			DEVOLUZIONE	Valore catastale	447.171,12	0,00	111.792,78	180.935,60	0,00	45.233,90	266.235,52	0,00	66.558,88	UMBRIA TPL E MOBILITA' S.p.A.	Aggiornamento catastale anno 2019
2349	Fabbricati ad uso strumentale	1.2.2.02.09.19.001	Indisponibile	PIATTAFORMA LOGISTICA TERNI	TR	TERNI	STRADA DI MARATTA	05/08/2015			ESPROPRIO	Valore acquisizione	0,00	0,00	0,00	0,00	0,00	0,00	0,00	0,00	0,00	REGIONE	Il valore relativo alla realizzazione dell'intero compendio immobiliare è indicato nel fabbricato id.n. 2348.
2088	Infrastrutture Demaniali	1.2.2.01.01.01.001	Demaniale	STAZIONE DI TERNI	TR	TERNI	PIAZZA DANTE ALIGHIERI	24/07/2007			DEVOLUZIONE	Valore catastale	397.173,06	0,00	99.293,27	397.173,06	0,00	99.293,27	0,00	0,00	0,00	UMBRIA TPL E MOBILITA' S.p.A.	Variazione catastale del 2017
2100	Fabbricati ad uso scolastico	1.2.2.02.09.03.001	Indisponibile	UNIVERSITA' FACOLTA' DI MEDICINA TERNI	TR	TERNI	Via Cesare Mazzieri	19/12/2003			ACQUISIZIONE	Valore acquisizione	3.764.046,21	0,00	593.434,80	3.764.046,21	0,00	593.434,80	0,00	0,00	0,00	REGIONE	Il valore del terreno corrisponde al prezzo della cessione erogato dalla RU (quota/p) del 19/12/2003. Il valore del fabbricato corrisponde alla somma delle liquidazioni emesse dalla RU (quota/p) per la
2097	Altri Beni Immobili Demaniali	1.2.2.01.02.01.001	Demaniale	4 CASELLI FERROVIARI	TR	TERNI	STRADA SAN MARTINO	24/07/2007			DEVOLUZIONE	Valore catastale	0,00	0,00	0,00	0,00	0,00	0,00	0,00	0,00	0,00	UMBRIA TPL E MOBILITA' S.p.A.	Variazione catastale anno 2018, soppressione della U.I. e creazione delle U.U.I.I.cod. fabbricato nn. 2395-2396-2397
2395	Altri Beni Immobili Demaniali	1.2.2.01.02.01.001	Demaniale	CASELLO FERROVIARIO KM. 100+452	TR	TERNI	STRADA DELLA FERROVIA N. 24	24/07/2007			DEVOLUZIONE	Valore catastale	29.777,66	0,00	7.444,42	29.777,66	0,00	7.444,42	0,00	0,00	0,00	UMBRIA TPL E MOBILITA' S.p.A.	Variazione catastale anno 2018, deriva dalla soppressione della U.I. cod. fabbricato n. 2097
2396	Altri Beni Immobili Demaniali	1.2.2.01.02.01.001	Demaniale	CASELLO FERROVIARIO KM. 102+557	TR	TERNI	VIA MARIO PRATESI N. 22	24/07/2007			DEVOLUZIONE	Valore catastale	29.777,66	0,00	7.444,42	29.777,66	0,00	7.444,42	0,00	0,00	0,00	UMBRIA TPL E MOBILITA' S.p.A.	Variazione catastale anno 2018, deriva dalla soppressione della U.I. cod. fabbricato n. 2097
2397	Altri Beni Immobili Demaniali	1.2.2.01.02.01.001	Demaniale	CASELLO FERROVIARIO KM. 104+910	TR	TERNI	VIA DEL CARDELLINO N. 58	24/07/2007			DEVOLUZIONE	Valore catastale	29.777,66	0,00	7.444,42	29.777,66	0,00	7.444,42	0,00	0,00	0,00	UMBRIA TPL E MOBILITA' S.p.A.	Variazione catastale anno 2018, deriva dalla soppressione della U.I. cod. fabbricato n. 2097
2166	Altri Beni Immobili Demaniali	1.2.2.01.02.01.001	Demaniale	CASELLO CROCEFISSO KM 68,726	PG	TODI	VOCABOLO PONTE NAIA	24/07/2007			TRASFERIMENTO A TITOLO GRATUITO	Valore catastale	69.412,22	0,00	17.353,06	45.536,40	0,00	11.384,10	23.875,82	0,00	5.968,96	UMBRIA TPL E MOBILITA' S.p.A.	Aggiornamento catastale anno 2019
2159	Altri Beni Immobili Demaniali	1.2.2.01.02.01.001	Demaniale	CASELLO DI TODI 74+00	PG	TODI	VOCABOLO CASELLO FERROVIARIO	24/07/2007			TRASFERIMENTO A TITOLO GRATUITO	Valore catastale	23.122,55	0,00	5.780,64	23.122,55	0,00	5.780,64	0,00	0,00	0,00	UMBRIA TPL E MOBILITA' S.p.A.	

PATRIMONIO IMMOBILIARE REGIONE UMBRIA
Prospetto Fabbricati al 31/12/2019

Sviluppumbria S.p.A.

Codice identificativo univoco del bene-N (Codice Fabbricato da Sistema	Classificazione secondo il piano dei conti dello Stato Patrimoniale in base al D.lgs.118/2011 (Descrizione)	Classificazione secondo il piano dei conti dello Stato Patrimoniale in base al D.lgs.118/2011 (Codice)	Classificazione ai sensi del codice civile (demaniale,disponibile,indisponibile)	Denominazione	Prov.	Comune	Indirizzo	Data di acquisizione	Data Decreto di Vincolo ai sensi del D.lgs 42/04	Data fine lavori straordinari	Modalità di acquisizione	Criterio di valutazione secondo i principi del D.lgs 118/2011	Valore dell'immobile secondo i principi del D.lgs 118/2011 al 31/12/2019 (euro)	Costi straordinari al 31/12/2019 (euro)	Valore terreno al 31/12/2019 (euro)	Valore dell'immobile secondo i principi del D.lgs 118/2011 al 31/12/2018 (euro)	Costi straordinari al 31/12/2018 (euro)	Valore terreno al 31/12/2018 (euro)	Differenze +/- tra il 2019 e il 2018	Differenze +/- tra il 2019 e il 2018	Differenze +/- tra il 2019 e il 2018	Ente Gestore	Note
2152	Altri Beni Immobili Demaniali	1.2.2.01.02.01.001	Demaniale	CASELLO FERROVIARIO CROCEFISO KM 61,348	PG	TODI	VOCABOLO CASELLO FERROVIARIO	24/07/2007			TRASFERIMENTO A TITOLO GRATUITO	Valore catastale	24.814,61	0,00	6.203,65	24.814,61	0,00	6.203,65	0,00	0,00	0,00	UMBRIA TPL E MOBILITA' S.p.A.	
2154	Altri Beni Immobili Demaniali	1.2.2.01.02.01.001	Demaniale	CASELLO FERROVIARIO KM 63,450	PG	TODI	VOCABOLO PIAN DI PORTO	24/07/2007			TRASFERIMENTO A TITOLO GRATUITO	Valore catastale	56.960,90	0,00	14.240,23	56.960,90	0,00	14.240,23	0,00	0,00	0,00	UMBRIA TPL E MOBILITA' S.p.A.	
2150	Altri Beni Immobili Demaniali	1.2.2.01.02.01.001	Demaniale	CASELLO FERROVIARIO ROSCETO KM 75+622	PG	TODI	VOCABOLO PONTE MATTONE	24/07/2007			TRASFERIMENTO A TITOLO GRATUITO	Valore catastale	38.349,95	0,00	9.587,49	38.349,95	0,00	9.587,49	0,00	0,00	0,00	UMBRIA TPL E MOBILITA' S.p.A.	
2148	Altri Beni Immobili Demaniali	1.2.2.01.02.01.001	Demaniale	CASELLO KM 67,183	PG	TODI	VOCABOLO CASELLO FERROVIARIO	24/07/2007			TRASFERIMENTO A TITOLO GRATUITO	Valore catastale	53.180,40	0,00	13.295,10	53.180,40	0,00	13.295,10	0,00	0,00	0,00	UMBRIA TPL E MOBILITA' S.p.A.	
2149	Altri Beni Immobili Demaniali	1.2.2.01.02.01.001	Demaniale	CASELLO KM 77,319	PG	TODI	VOCABOLO CASELLO FERROVIARIO	24/07/2007	08/04/2009		TRASFERIMENTO A TITOLO GRATUITO	Valore catastale	60.909,03	0,00	15.227,26	60.909,03	0,00	15.227,26	0,00	0,00	0,00	UMBRIA TPL E MOBILITA' S.p.A.	
2157	Altri Beni Immobili Demaniali	1.2.2.01.02.01.001	Demaniale	CASELLO MOLINACCIO KM 72+100	PG	TODI	VOCABOLO CAPPUCCINI	24/07/2007			TRASFERIMENTO A TITOLO GRATUITO	Valore relazione di stima	0,00	0,00	7.735,00	0,00	0,00	7.735,00	0,00	0,00	0,00	UMBRIA TPL E MOBILITA' S.p.A.	Relazione di Stima 2017 - Potere Edificatorio
2156	Altri Beni Immobili Demaniali	1.2.2.01.02.01.001	Demaniale	CASELLO MONTE VALIANO BASSO KM 71+26	PG	TODI	LOC. MONTE VALIANO BASSO	24/07/2007			TRASFERIMENTO A TITOLO GRATUITO	Valore catastale	25.942,65	0,00	6.485,66	25.942,65	0,00	6.485,66	0,00	0,00	0,00	UMBRIA TPL E MOBILITA' S.p.A.	
2155	Altri Beni Immobili Demaniali	1.2.2.01.02.01.001	Demaniale	CASELLO MONTE VALIANO KM 70,088	PG	TODI	VOCABOLO MONTEVALIANO	24/07/2007			TRASFERIMENTO A TITOLO GRATUITO	Valore catastale	28.762,74	0,00	7.190,68	28.762,74	0,00	7.190,68	0,00	0,00	0,00	UMBRIA TPL E MOBILITA' S.p.A.	
2161	Altri Beni Immobili Demaniali	1.2.2.01.02.01.001	Demaniale	CASELLO PONTE RIO KM 65,835	PG	TODI	Località Ponterio	24/07/2007			TRASFERIMENTO A TITOLO GRATUITO	Valore catastale	27.634,70	0,00	6.908,67	27.634,70	0,00	6.908,67	0,00	0,00	0,00	UMBRIA TPL E MOBILITA' S.p.A.	
2158	Altri Beni Immobili Demaniali	1.2.2.01.02.01.001	Demaniale	CASELLO TODI KM 72,979	PG	TODI	VOCABOLO CAPPUCCINI	24/07/2007			TRASFERIMENTO A TITOLO GRATUITO	Valore catastale	23.686,58	0,00	5.921,64	23.686,58	0,00	5.921,64	0,00	0,00	0,00	UMBRIA TPL E MOBILITA' S.p.A.	
2160	Altri Beni Immobili Demaniali	1.2.2.01.02.01.001	Demaniale	CASELLO TODI KM 74,600	PG	TODI	VOCABOLO TRAPPOLA ALTA	24/07/2007			TRASFERIMENTO A TITOLO GRATUITO	Valore catastale	33.838,35	0,00	8.459,59	33.838,35	0,00	8.459,59	0,00	0,00	0,00	UMBRIA TPL E MOBILITA' S.p.A.	
2168	Altri Beni Immobili Demaniali	1.2.2.01.02.01.001	Demaniale	CC di Apparta di Quadro Km 26+600	PG	TODI	Quadro	13/11/2009			TRASFERIMENTO A TITOLO GRATUITO	Valore catastale	91.797,89	0,00	22.949,47	91.797,89	0,00	22.949,47	0,00	0,00	0,00	REGIONE	
2169	Infrastutture Demaniali	1.2.2.01.01.01.001	Demaniale	CC di Ponteculi S.S. 79 Bis Km 36+150	PG	TODI	Ponte Cuti	13/11/2009			TRASFERIMENTO A TITOLO GRATUITO	Valore catastale	117.132,29	0,00	29.283,07	117.132,29	0,00	29.283,07	0,00	0,00	0,00	PROVINCIA	
2173	Beni immobili n.a.c.	1.2.2.02.09.99.999	Disponibile	Ex Essicatoio Zona Industriale di Pantalla	PG	TODI	Frazione Pantalla Via Case Basse	31/10/1995			ACQUISIZIONE	Valore relazione di stima	0,00	0,00	18.900,00	0,00	0,00	18.900,00	0,00	0,00	0,00	REGIONE	Relazione di Stima 2017 - Potere Edificatorio
2040	Infrastutture Demaniali	1.2.2.01.01.01.001	Demaniale	MAGAZZINO DI PONTE RIO SS 79 BIS KM 45+450	PG	TODI	PONTE RIO	13/11/2009			TRASFERIMENTO A TITOLO GRATUITO	Valore catastale	11.418,62	0,00	2.854,66	11.418,62	0,00	2.854,66	0,00	0,00	0,00	PROVINCIA	
2167	Altri Beni Immobili Demaniali	1.2.2.01.02.01.001	Demaniale	Magazzino svincolo E 45 Km 13+750 - ex SS 397	PG	TODI	Vocabolo Castello	04/12/2009			TRASFERIMENTO A TITOLO GRATUITO	Valore catastale	1.888,32	0,00	472,08	1.888,32	0,00	472,08	0,00	0,00	0,00	REGIONE	
1448	Fabbricati ad uso strumentale	1.2.2.02.09.19.001	Indisponibile	PARCO TECNOLOGICO AGROALIMENTARE DELL'UMBRIA - FI UFFICI - LAB	PG	TODI	FRAZIONE DI PANTALLA	19/11/1993		20/12/2013	ACQUISIZIONE	Valore acquisizione	5.740.315,71	49.748,50	36.292,85	5.740.315,71	49.748,50	36.292,85	0,00	0,00	0,00	REGIONE	Fabb. realizzato successs. all'acq. del terreno. La data di acq. indicata è la data della costituzione del fabb. La data delle opere straord. riguarda l'ultimo intervento, descritto nella DD n. 10308/2013.
2153	Altri Beni Immobili Demaniali	1.2.2.01.02.01.001	Demaniale	PIAN DEI MORI ALTO KM 62,345	PG	TODI	Voc. Pin dei Mori	24/07/2007			TRASFERIMENTO A TITOLO GRATUITO	Valore catastale	32.146,30	0,00	8.036,57	32.146,30	0,00	8.036,57	0,00	0,00	0,00	UMBRIA TPL E MOBILITA' S.p.A.	
2147	Altri Beni Immobili Demaniali	1.2.2.01.02.01.001	Demaniale	PIAN DI PORTO KM 64,871	PG	TODI	PIAN DI PORTO	24/07/2007			TRASFERIMENTO A TITOLO GRATUITO	Valore catastale	33.274,34	0,00	8.318,58	33.274,34	0,00	8.318,58	0,00	0,00	0,00	UMBRIA TPL E MOBILITA' S.p.A.	
2151	Infrastutture Demaniali	1.2.2.01.01.01.001	Demaniale	STAZIONE DI ROSCETO KM 75,846	PG	TODI	VOCABOLO PONTE MATTONE	24/07/2007			TRASFERIMENTO A TITOLO GRATUITO	Valore catastale	55.062,64	0,00	13.765,66	55.062,64	0,00	13.765,66	0,00	0,00	0,00	UMBRIA TPL E MOBILITA' S.p.A.	
2165	Altri Beni Immobili Demaniali	1.2.2.01.02.01.001	Demaniale	STAZIONE PONTE NAIA KM 68,901	PG	TODI	Voc. Ponte Naia	24/07/2007			TRASFERIMENTO A TITOLO GRATUITO	Valore catastale	281.011,55	0,00	70.252,89	281.011,55	0,00	70.252,89	0,00	0,00	0,00	UMBRIA TPL E MOBILITA' S.p.A.	

PATRIMONIO IMMOBILIARE REGIONE UMBRIA
Prospetto Fabbricati al 31/12/2019

Sviluppumbria S.p.A.

Codice identificativo univoco del bene-N (Codice Fabbricato da Sistema	Classificazione secondo il piano dei conti dello Stato Patrimoniale in base al D.lgs.118/2011 (Descrizione)	Classificazione secondo il piano dei conti dello Stato Patrimoniale in base al D.lgs.118/2011 (Codice)	Classificazione ai sensi del codice civile (demaniale,disponibile,indisponibile)	Denominazione	Prov.	Comune	Indirizzo	Data di acquisizione	Data Decreto di Vincolo ai sensi del D.lgs 42/04	Data fine lavori straordinari	Modalità di acquisizione	Criterio di valutazione secondo i principi del D.lgs 118/2011	Valore dell'immobile secondo i principi del D.lgs 118/2011 al 31/12/2019 (euro)	Costi straordinari al 31/12/2019 (euro)	Valore terreno al 31/12/2019 (euro)	Valore dell'immobile secondo i principi del D.lgs 118/2011 al 31/12/2018 (euro)	Costi straordinari al 31/12/2018 (euro)	Valore terreno al 31/12/2018 (euro)	Differenze +/- tra il 2019 e il 2018	Differenze +/- tra il 2019 e il 2018	Differenze +/- tra il 2019 e il 2018	Ente Gestore	Note
2162	Infrastrutture Demaniali	1.2.2.01.01.01.001	Demaniale	STAZIONE PONTE RIO KM 66+118 - EX DORMITORIO F3	PG	TODI	Località Ponterio	24/07/2007			TRASFERIMENTO A TITOLO GRATUITO	Valore catastale	92.539,78	0,00	23.134,94	92.539,78	0,00	23.134,94	0,00	0,00	0,00	UMBRIA TPL E MOBILITA' S.p.A.	
2163	Infrastrutture Demaniali	1.2.2.01.01.01.001	Demaniale	STAZIONE PONTE RIO KM 66+118 - P1	PG	TODI	Località Ponterio	24/07/2007			TRASFERIMENTO A TITOLO GRATUITO	Valore catastale	153.689,77	0,00	38.422,44	153.689,77	0,00	38.422,44	0,00	0,00	0,00	UMBRIA TPL E MOBILITA' S.p.A.	
2164	Infrastrutture Demaniali	1.2.2.01.01.01.001	Demaniale	STAZIONE PONTE RIO KM 66+118 - MAGAZZINO F2	PG	TODI	Località Ponterio	24/07/2007			TRASFERIMENTO A TITOLO GRATUITO	Valore catastale	16.658,88	0,00	4.164,72	16.658,88	0,00	4.164,72	0,00	0,00	0,00	UMBRIA TPL E MOBILITA' S.p.A.	
2331	Altri Beni Immobili Demaniali	1.2.2.01.02.01.001	Demaniale	BACINO RACCOLTA ACQUE	PG	TREVI	BACINO RACCOLTA ACQUE TREVI	10/04/1986			ESPROPRIO	Valore relazione di stima	98.527,31	0,00	24.631,83	98.527,31	0,00	24.631,83	0,00	0,00	0,00	CONSORZIO BONIFICA	Catastalmente la p.lla è un semin arborato, sebbene sulla p.lla insiste la maggior parte del bene denominato "Bacino di raccolta acque Trevi"-Valutazione sommaria d'il 2007- Effettuata richiesta ad Ente di Bonifica per regolarizzazione e valore - Assegnato il valore al terreno, anno 2017.
2359	Beni immobili n.a.c.	1.2.2.02.09.99.999	Indisponibile	Ovile	PG	TREVI	Rio Secco	31/12/2015			ACQUISIZIONE	Valore acquisizione	31.110,17	0,00	7.777,54	31.110,17	0,00	7.777,54	0,00	0,00	0,00	AGENZIA FORESTALE REGIONALE	
284	Infrastrutture idrauliche	1.2.2.02.09.10.001	Indisponibile	VIVAIO SAN MARTINO	PG	TREVI	BORGO TREVI	12/05/1980			TRASFERIMENTO A TITOLO GRATUITO	Valore catastale	15.825,60	0,00	3.956,40	15.825,60	0,00	3.956,40	0,00	0,00	0,00	AGENZIA FORESTALE REGIONALE	
2129	Altri Beni Immobili Demaniali	1.2.2.01.02.01.001	Demaniale	VOCABOLO CASINO	PG	TREVI	Via Clitunno	14/11/1986			ESPROPRIO	Valore catastale	129.675,00	0,00	2.807,84	129.675,00	0,00	2.807,84	0,00	0,00	0,00	CONSORZIO BONIFICA	Valore dell'esproprio del terreno comprensivo dei costi accessori. Fabbricato realizzato successivamente.
2135	Altri Beni Immobili Demaniali	1.2.2.01.02.01.001	Demaniale	IMMOBILE IMPIANTO IRRIGAZIONE	PG	TUORO SUL TRASIMENO	Loc. Ca di Giano	19/12/2012			ACQUISIZIONE	Valore catastale	364.138,29	0,00	91.034,57	364.138,29	0,00	91.034,57	0,00	0,00	0,00	AGENZIA FORESTALE REGIONALE	Fabbricato realizzato successivamente all'acquisizione del terreno. La data di acquisizione indicata riguarda la data della costituzione.
2134	Altri Beni Immobili Demaniali	1.2.2.01.02.01.001	Demaniale	IMMOBILE IMPIANTO IRRIGAZIONE	PG	TUORO SUL TRASIMENO	Loc. Punta Navaccia	21/12/2012			ACQUISIZIONE	Valore catastale	171.435,40	0,00	42.858,85	171.435,40	0,00	42.858,85	0,00	0,00	0,00	AGENZIA FORESTALE REGIONALE	Fabbricato realizzato successivamente all'acquisizione del terreno. La data di acquisizione indicata riguarda la data della costituzione.
2133	Altri Beni Immobili Demaniali	1.2.2.01.02.01.001	Demaniale	IMMOBILE IMPIANTO IRRIGAZIONE	PG	TUORO SUL TRASIMENO	Loc. La Mariotella	19/12/2012			ACQUISIZIONE	Valore catastale	10.363,86	0,00	2.590,96	10.363,86	0,00	2.590,96	0,00	0,00	0,00	AGENZIA FORESTALE REGIONALE	Fabbricato realizzato successivamente all'acquisizione del terreno. La data di acquisizione indicata riguarda la data della costituzione.
443	Altri Beni Immobili Demaniali	1.2.2.01.02.01.001	Demaniale	ISOLA MAGGIORE - MAGAZZINO	PG	TUORO SUL TRASIMENO	ISOLA MAGGIORE	14/01/1992			ACQUISIZIONE	Valore acquisizione	6.610,65	0,00	1.652,66	6.610,65	0,00	1.652,66	0,00	0,00	0,00	PROVINCIA	
2333	Infrastrutture Demaniali	1.2.2.01.01.01.001	Demaniale	PORTO LACUALE ISOLA MAGGIORE	PG	TUORO SUL TRASIMENO	ISOLA MAGGIORE	15/03/1985			TRASFERIMENTO A TITOLO GRATUITO		0,00	0,00	0,00	0,00	0,00	0,00	0,00	0,00	0,00	PROVINCIA	Zona Portuale n. 8, dati investimenti non disponibili
2332	Infrastrutture Demaniali	1.2.2.01.01.01.001	Demaniale	PORTO LACUALE NAVACCIA	PG	TUORO SUL TRASIMENO	Loc. Navaccia	15/03/1985			TRASFERIMENTO A TITOLO GRATUITO		0,00	767.661,12	0,00	0,00	767.661,12	0,00	0,00	0,00	0,00	PROVINCIA	Il valore delle opere straordinarie riguarda gli investimenti effettuati dalla Provincia sulle infrastrutture regionali ricadenti all'interno della zona portuale n. 7 (darsena e opere varie).
2176	Altri Beni Immobili Demaniali	1.2.2.01.02.01.001	Demaniale	BADIA SAN CASSIANO KM 8,345	PG	UMBERTIDE	SAN CASSIANO	24/07/2007	21/09/2010		TRASFERIMENTO A TITOLO GRATUITO	Valore catastale	26.724,10	0,00	6.681,02	26.724,10	0,00	6.681,02	0,00	0,00	0,00	UMBRIA TPL E MOBILITA' S.p.A.	
2350	Infrastrutture idrauliche	1.2.2.02.09.10.001	Disponibile	CAICOCCI - Locale Acquedotto Fg 114	PG	UMBERTIDE	PREGGIO	27/09/1979			TRASFERIMENTO A TITOLO GRATUITO	Valore catastale	14.898,04	0,00	3.724,51	14.898,04	0,00	3.724,51	0,00	0,00	0,00	REGIONE	
2352	Infrastrutture idrauliche	1.2.2.02.09.10.001	Disponibile	CAICOCCI - Locale Acquedotto Fg 115	PG	UMBERTIDE	PREGGIO	27/09/1979			TRASFERIMENTO A TITOLO GRATUITO	Valore catastale	7.772,89	0,00	1.943,22	7.772,89	0,00	1.943,22	0,00	0,00	0,00	REGIONE	
2354	Infrastrutture idrauliche	1.2.2.02.09.10.001	Disponibile	CAICOCCI - Locale Acquedotto Fg 115 P.lla 117 Sub 6	PG	UMBERTIDE	PREGGIO	27/09/1979			TRASFERIMENTO A TITOLO GRATUITO	Valore catastale	7.772,89	0,00	1.943,22	7.772,89	0,00	1.943,22	0,00	0,00	0,00	REGIONE	
2355	Infrastrutture idrauliche	1.2.2.02.09.10.001	Disponibile	CAICOCCI - Locale Acquedotto Fg 132	PG	UMBERTIDE	PREGGIO	27/09/1979			TRASFERIMENTO A TITOLO GRATUITO	Valore catastale	4.210,31	0,00	1.052,58	4.210,31	0,00	1.052,58	0,00	0,00	0,00	REGIONE	
2353	Infrastrutture idrauliche	1.2.2.02.09.10.001	Disponibile	CAICOCCI - Locale Acquedotto Fg 133	PG	UMBERTIDE	PREGGIO	27/09/1979			TRASFERIMENTO A TITOLO GRATUITO	Valore catastale	9.392,24	0,00	2.348,06	9.392,24	0,00	2.348,06	0,00	0,00	0,00	REGIONE	
598	Fabbricati ad uso abitativo	1.2.2.02.09.01.001	Disponibile	CAICOCCI Calbassi - F13 ABITAZIONE RURALE	PG	UMBERTIDE	PREGGIO	27/09/1979			TRASFERIMENTO A TITOLO GRATUITO	Valore catastale	116.612,16	0,00	29.153,04	116.612,16	0,00	29.153,04	0,00	0,00	0,00	REGIONE	

PATRIMONIO IMMOBILIARE REGIONE UMBRIA
Prospetto Fabbricati al 31/12/2019

Sviluppumbria S.p.A.

Codice identificativo univoco del bene-N (Codice Fabbricato da Sistema	Classificazione secondo il piano dei conti dello Stato Patrimoniale in base al D.lgs.118/2011 (Descrizione)	Classificazione secondo il piano dei conti dello Stato Patrimoniale in base al D.lgs.118/2011 (Codice)	Classificazione ai sensi del codice civile (demaniale,disponibile,indisponibile)	Denominazione	Prov.	Comune	Indirizzo	Data di acquisizione	Data Decreto di Vincolo ai sensi del D.lgs 42/04	Data fine lavori straordinari	Modalità di acquisizione	Criterio di valutazione secondo i principi del D.lgs 118/2011	Valore dell'immobile secondo i principi del D.lgs 118/2011 al 31/12/2019 (euro)	Costi straordinari al 31/12/2019 (euro)	Valore terreno al 31/12/2019 (euro)	Valore dell'immobile secondo i principi del D.lgs 118/2011 al 31/12/2018 (euro)	Costi straordinari al 31/12/2018 (euro)	Valore terreno al 31/12/2018 (euro)	Differenze +/- tra il 2019 e il 2018	Differenze +/- tra il 2019 e il 2018	Differenze +/- tra il 2019 e il 2018	Ente Gestore	Note
601	Beni immobili n.a.c.	1.2.2.02.09.99.999	Disponibile	CAICOCCI Collesasi II - F14 MAGAZZINO	PG	UMBERTIDE	PREGGIO	27/09/1979			TRASFERIMENTO A TITOLO GRATUITO	Valore catastale	5.428,42	0,00	1.357,10	5.428,42	0,00	1.357,10	0,00	0,00	0,00	REGIONE	
2067	Fabbricati ad uso abitativo	1.2.2.02.09.01.001	Disponibile	CAICOCCI Caisanti I - F 15 ABITAZIONE RURALE	PG	UMBERTIDE	Preggio	27/09/1979			TRASFERIMENTO A TITOLO GRATUITO	Valore catastale	58.791,94	0,00	14.697,98	58.791,94	0,00	14.697,98	0,00	0,00	0,00	REGIONE	
2068	Fabbricati ad uso abitativo	1.2.2.02.09.01.001	Disponibile	CAICOCCI Caisanti II - F 16 ABITAZIONE RURALE	PG	UMBERTIDE	Preggio	27/09/1979			TRASFERIMENTO A TITOLO GRATUITO	Valore catastale	29.395,97	0,00	7.348,99	29.395,97	0,00	7.348,99	0,00	0,00	0,00	REGIONE	
568	Fabbricati ad uso abitativo	1.2.2.02.09.01.001	Disponibile	CAICOCCI Dependance - F 4 ABITAZIONE RURALE	PG	UMBERTIDE	PREGGIO	27/09/1979			TRASFERIMENTO A TITOLO GRATUITO	Valore catastale	22.907,14	0,00	5.726,78	22.907,14	0,00	5.726,78	0,00	0,00	0,00	REGIONE	
921	Fabbricati ad uso abitativo	1.2.2.02.09.01.001	Disponibile	CAICOCCI Ex Casa Colonica - F 2 ABITAZIONE RURALE	PG	UMBERTIDE	PREGGIO	27/09/1979			TRASFERIMENTO A TITOLO GRATUITO	Valore catastale	90.236,16	0,00	22.559,04	90.236,16	0,00	22.559,04	0,00	0,00	0,00	REGIONE	
593	Fabbricati ad uso abitativo	1.2.2.02.09.01.001	Disponibile	CAICOCCI Fattoria F1 - ABITAZIONE RURALE	PG	UMBERTIDE	PREGGIO	27/09/1979			TRASFERIMENTO A TITOLO GRATUITO	Valore catastale	90.581,57	0,00	22.645,39	90.581,57	0,00	22.645,39	0,00	0,00	0,00	REGIONE	
2073	Fabbricati rurali	1.2.2.02.09.05.001	Disponibile	CAICOCCI Fienile - F 20 Annesso Rurale	PG	UMBERTIDE	PREGGIO	27/09/1979			TRASFERIMENTO A TITOLO GRATUITO	Valore catastale	52.863,55	0,00	13.215,89	52.863,55	0,00	13.215,89	0,00	0,00	0,00	REGIONE	
2049	Impianti sportivi	1.2.2.02.09.16.001	Disponibile	CAICOCCI Impianti Sportivi - F 7	PG	UMBERTIDE	PREGGIO	27/09/1979			TRASFERIMENTO A TITOLO GRATUITO	Valore catastale	337.755,60	0,00	84.438,90	337.755,60	0,00	84.438,90	0,00	0,00	0,00	REGIONE	
2072	Fabbricati rurali	1.2.2.02.09.05.001	Disponibile	CAICOCCI Legnaia - F 17 ANNESSO RURALE	PG	UMBERTIDE	Preggio	27/09/1979			TRASFERIMENTO A TITOLO GRATUITO	Valore catastale	25.772,54	0,00	6.443,14	25.772,54	0,00	6.443,14	0,00	0,00	0,00	REGIONE	
923	Beni immobili n.a.c.	1.2.2.02.09.99.999	Disponibile	CAICOCCI Magazzino - F 5 NEGOZIO	PG	UMBERTIDE	PREGGIO	27/09/1979			TRASFERIMENTO A TITOLO GRATUITO	Valore catastale	22.925,54	0,00	5.731,38	22.925,54	0,00	5.731,38	0,00	0,00	0,00	REGIONE	
571	Fabbricati ad uso abitativo	1.2.2.02.09.01.001	Disponibile	CAICOCCI Molino - F 3 ABITAZIONE RURALE	PG	UMBERTIDE	PREGGIO	27/09/1979			TRASFERIMENTO A TITOLO GRATUITO	Valore catastale	90.674,30	0,00	22.668,58	90.674,30	0,00	22.668,58	0,00	0,00	0,00	REGIONE	
560	Fabbricati ad uso abitativo	1.2.2.02.09.01.001	Disponibile	CAICOCCI Montoni I - F 10 RISTORANTE-ABITAZIONE RURALE	PG	UMBERTIDE	PREGGIO	27/09/1979			TRASFERIMENTO A TITOLO GRATUITO	Valore catastale	340.917,70	0,00	85.229,42	340.917,70	0,00	85.229,42	0,00	0,00	0,00	REGIONE	
919	Beni immobili n.a.c.	1.2.2.02.09.99.999	Disponibile	CAICOCCI Montoni I Magazzino - F 11 MAGAZZINO	PG	UMBERTIDE	PREGGIO	27/09/1979			TRASFERIMENTO A TITOLO GRATUITO	Valore catastale	7.080,19	0,00	1.770,05	7.080,19	0,00	1.770,05	0,00	0,00	0,00	REGIONE	
929	Fabbricati ad uso abitativo	1.2.2.02.09.01.001	Disponibile	CAICOCCI Montoni II - F 12 ABITAZIONE RURALE	PG	UMBERTIDE	PREGGIO	27/09/1979			TRASFERIMENTO A TITOLO GRATUITO	Valore catastale	56.120,06	0,00	14.030,02	56.120,06	0,00	14.030,02	0,00	0,00	0,00	REGIONE	
912	Fabbricati ad uso abitativo	1.2.2.02.09.01.001	Disponibile	CAICOCCI Palazzetto - F 18 ABITAZIONE RURALE	PG	UMBERTIDE	PREGGIO	27/09/1979			TRASFERIMENTO A TITOLO GRATUITO	Valore catastale	75.589,25	0,00	18.897,31	75.589,25	0,00	18.897,31	0,00	0,00	0,00	REGIONE	
394	Fabbricati ad uso abitativo	1.2.2.02.09.01.001	Disponibile	CAICOCCI Penna I - F 8 ABITAZIONE RURALE	PG	UMBERTIDE	PREGGIO	27/09/1979			TRASFERIMENTO A TITOLO GRATUITO	Valore catastale	93.551,81	0,00	23.387,95	93.551,81	0,00	23.387,95	0,00	0,00	0,00	REGIONE	
2054	Fabbricati ad uso abitativo	1.2.2.02.09.01.001	Disponibile	CAICOCCI Penna II - F 9 ABITAZIONE RURALE	PG	UMBERTIDE	CAICOCCI	27/09/1979			TRASFERIMENTO A TITOLO GRATUITO	Valore catastale	13.362,05	0,00	3.340,51	13.362,05	0,00	3.340,51	0,00	0,00	0,00	REGIONE	
925	Fabbricati ad uso abitativo	1.2.2.02.09.01.001	Disponibile	CAICOCCI Rimessa - F 6 ABITAZIONE RURALE	PG	UMBERTIDE	PREGGIO	27/09/1979			TRASFERIMENTO A TITOLO GRATUITO	Valore catastale	34.704,77	0,00	8.676,19	34.704,77	0,00	8.676,19	0,00	0,00	0,00	REGIONE	
2074	Fabbricati rurali	1.2.2.02.09.05.001	Disponibile	CAICOCCI Stalla - F 19 Ricovero Animali	PG	UMBERTIDE	PREGGIO	27/09/1979			TRASFERIMENTO A TITOLO GRATUITO	Valore catastale	231.449,40	0,00	57.862,35	231.449,40	0,00	57.862,35	0,00	0,00	0,00	REGIONE	
2183	Altri Beni Immobili Demaniali	1.2.2.01.02.01.001	Demaniale	CASELLO LOC. BUZZACCHERO KM 0,940	PG	UMBERTIDE	Via Buzzacchero	24/07/2007			TRASFERIMENTO A TITOLO GRATUITO	Valore catastale	38.349,95	0,00	9.587,49	38.349,95	0,00	9.587,49	0,00	0,00	0,00	UMBRIA TPL E MOBILITA' S.p.A.	
2190	Altri Beni Immobili Demaniali	1.2.2.01.02.01.001	Demaniale	CASELLO MONTECORONA KM 2,590	PG	UMBERTIDE	Località Montecorona	24/07/2007	04/10/2010		TRASFERIMENTO A TITOLO GRATUITO	Valore catastale	44.553,60	0,00	11.138,40	44.553,60	0,00	11.138,40	0,00	0,00	0,00	UMBRIA TPL E MOBILITA' S.p.A.	

PATRIMONIO IMMOBILIARE REGIONE UMBRIA
Prospetto Fabbricati al 31/12/2019

Sviluppumbria S.p.A.

Codice identificativo univoco del bene-N (Codice Fabbricato da Sistema	Classificazione secondo il piano dei conti dello Stato Patrimoniale in base al D.lgs.118/2011 (Descrizione)	Classificazione secondo il piano dei conti dello Stato Patrimoniale in base al D.lgs.118/2011 (Codice)	Classificazione ai sensi del codice civile (demaniale,disponibile,indisponibile)	Denominazione	Prov.	Comune	Indirizzo	Data di acquisizione	Data Decreto di Vincolo ai sensi del D.lgs 42/04	Data fine lavori straordinari	Modalità di acquisizione	Criterio di valutazione secondo i principi del D.lgs 118/2011	Valore dell'immobile secondo i principi del D.lgs 118/2011 al 31/12/2019 (euro)	Costi straordinari al 31/12/2019 (euro)	Valore terreno al 31/12/2019 (euro)	Valore dell'immobile secondo i principi del D.lgs 118/2011 al 31/12/2018 (euro)	Costi straordinari al 31/12/2018 (euro)	Valore terreno al 31/12/2018 (euro)	Differenze +/- tra il 2019 e il 2018	Differenze +/- tra il 2019 e il 2018	Differenze +/- tra il 2019 e il 2018	Ente Gestore	Note
2191	Altri Beni Immobili Demaniali	1.2.2.01.02.01.001	Demaniale	CASELLO MONTECORONA KM 4,274	PG	UMBERTIDE	Località Montecorona	24/07/2007	23/09/2010		TRASFERIMENTO A TITOLO GRATUITO	Valore catastale	31.018,26	0,00	7.754,57	31.018,26	0,00	7.754,57	0,00	0,00	0,00	UMBRIA TPL E MOBILITA' S.p.A.	
2177	Altri Beni Immobili Demaniali	1.2.2.01.02.01.001	Demaniale	CASELLO MONTECORONA KM 5+288	PG	UMBERTIDE	Località Montecorona	24/07/2007	23/09/2010		TRASFERIMENTO A TITOLO GRATUITO	Valore catastale	37.785,93	0,00	9.446,48	37.785,93	0,00	9.446,48	0,00	0,00	0,00	UMBRIA TPL E MOBILITA' S.p.A.	
2189	Altri Beni Immobili Demaniali	1.2.2.01.02.01.001	Demaniale	LOC. MONTECORONA	PG	UMBERTIDE	Località Montecorona	24/07/2007			TRASFERIMENTO A TITOLO GRATUITO	Valore catastale	174.513,25	0,00	43.628,31	174.513,25	0,00	43.628,31	0,00	0,00	0,00	UMBRIA TPL E MOBILITA' S.p.A.	
2184	Infrastrutture Demaniali	1.2.2.01.01.01.001	Demaniale	MAGAZZINO VIA BUZZACCHERO	PG	UMBERTIDE	Via Buzzacchero	24/07/2007			TRASFERIMENTO A TITOLO GRATUITO	Valore catastale	3.818,30	0,00	954,58	3.818,30	0,00	954,58	0,00	0,00	0,00	UMBRIA TPL E MOBILITA' S.p.A.	
2178	Altri Beni Immobili Demaniali	1.2.2.01.02.01.001	Demaniale	MONTECASTELLI KM 5,358	PG	UMBERTIDE	Frazione Montecastelli	24/07/2007			TRASFERIMENTO A TITOLO GRATUITO	Valore catastale	99.801,38	0,00	24.950,35	99.801,38	0,00	24.950,35	0,00	0,00	0,00	UMBRIA TPL E MOBILITA' S.p.A.	
2175	Altri Beni Immobili Demaniali	1.2.2.01.02.01.001	Demaniale	MONTECASTELLI KM 6,787	PG	UMBERTIDE	Frazione Montecastelli	24/07/2007	23/09/2010		TRASFERIMENTO A TITOLO GRATUITO	Valore catastale	33.274,34	0,00	8.318,58	33.274,34	0,00	8.318,58	0,00	0,00	0,00	UMBRIA TPL E MOBILITA' S.p.A.	
2181	Infrastrutture Demaniali	1.2.2.01.01.01.001	Demaniale	NICCONE KM 3,688	PG	UMBERTIDE	Località Niccone	24/07/2007			TRASFERIMENTO A TITOLO GRATUITO	Valore catastale	2.360,06	0,00	590,02	2.360,06	0,00	590,02	0,00	0,00	0,00	UMBRIA TPL E MOBILITA' S.p.A.	
2180	Infrastrutture Demaniali	1.2.2.01.01.01.001	Demaniale	NICCONE KM 3,688 P1	PG	UMBERTIDE	Località Niccone	24/07/2007			TRASFERIMENTO A TITOLO GRATUITO	Valore catastale	58.296,67	0,00	14.574,17	58.296,67	0,00	14.574,17	0,00	0,00	0,00	UMBRIA TPL E MOBILITA' S.p.A.	
2192	Altri Beni Immobili Demaniali	1.2.2.01.02.01.001	Demaniale	PIERANTONIO KM 6,948	PG	UMBERTIDE	Località/ Pierantonio	24/07/2007			TRASFERIMENTO A TITOLO GRATUITO	Valore catastale	37.221,91	0,00	9.305,48	37.221,91	0,00	9.305,48	0,00	0,00	0,00	UMBRIA TPL E MOBILITA' S.p.A.	
2006	Infrastrutture Demaniali	1.2.2.01.01.01.001	Demaniale	PIERANTONIO KM 7,135	PG	UMBERTIDE	Pierantonio	24/07/2007			TRASFERIMENTO A TITOLO GRATUITO	Valore catastale	126.201,50	0,00	31.550,37	126.201,50	0,00	31.550,37	0,00	0,00	0,00	UMBRIA TPL E MOBILITA' S.p.A.	
2187	Altri Beni Immobili Demaniali	1.2.2.01.02.01.001	Demaniale	STAZIONE DI UMBERTIDE	PG	UMBERTIDE	Piazza Antonio Gramsci	24/07/2007			TRASFERIMENTO A TITOLO GRATUITO	Valore catastale	80.517,70	0,00	20.129,42	80.517,70	0,00	20.129,42	0,00	0,00	0,00	UMBRIA TPL E MOBILITA' S.p.A.	
2185	Infrastrutture Demaniali	1.2.2.01.01.01.001	Demaniale	STAZIONE DI UMBERTIDE - STAZIONE	PG	UMBERTIDE	Piazza Antonio Gramsci	24/07/2007			TRASFERIMENTO A TITOLO GRATUITO	Valore catastale	2.675.964,68	0,00	668.991,17	2.675.964,68	0,00	668.991,17	0,00	0,00	0,00	UMBRIA TPL E MOBILITA' S.p.A.	
2182	Altri Beni Immobili Demaniali	1.2.2.01.02.01.001	Demaniale	VOC. BAGNO KM 2,035	PG	UMBERTIDE	Località Romeggio	24/07/2007	04/04/2011		TRASFERIMENTO A TITOLO GRATUITO	Valore catastale	34.402,37	0,00	8.600,59	34.402,37	0,00	8.600,59	0,00	0,00	0,00	UMBRIA TPL E MOBILITA' S.p.A.	
2174	Infrastrutture Demaniali	1.2.2.01.01.01.001	Demaniale	VOC. RANCHI DEL NESTORE KM 9,855	PG	UMBERTIDE	Viale Ranchi	24/07/2007			TRASFERIMENTO A TITOLO GRATUITO	Valore catastale	51.852,01	0,00	12.963,00	51.852,01	0,00	12.963,00	0,00	0,00	0,00	UMBRIA TPL E MOBILITA' S.p.A.	
2405	Altri Beni Immobili Demaniali	1.2.2.01.02.01.001	Demaniale	MAGAZZINO DI RISACCO S.R. 318 km. 21+870	PG	VALFABBRICA	Voc. Acquaviva	01/10/2018			TRASFERIMENTO A TITOLO GRATUITO	Valore catastale	1.116,86	0,00	279,22	1.116,86	0,00	279,22	0,00	0,00	0,00	REGIONE	Trasferimento dal Demanio dello Stato in attuazione al DPCM del 20/02/2018, Verbale sottoscritto in data 20/09/2018
												Sub Totali €	**198.064.622,07**	**22.226.952,65**	**42.490.769,94**	**178.720.226,93**	**22.192.445,87**	**41.776.099,23**	19.344.395,14	34.506,78	714.670,71		
2378	Infrastrutture telematiche	1.2.2.02.09.09.001	Indisponibile	Infrastrutture Fibra Ottica	PG	BEVAGNA e ALTRI		01/01/2017			ALTRO	Valore realizzazione	281.122,50	0,00	0,00	281.122,50	0,00	0,00	0,00	0,00	0,00	REGIONE	Tratta in fibra ottica/ UMRSFMONTEFALCO1-Ubicato nei comuni di Bevagna e Montefalco - Il valore si riferisce al costo di realizzazione dell' opera-
2379	Infrastrutture telematiche	1.2.2.02.09.09.001	Indisponibile	Infrastrutture Fibra Ottica	PG	CANNARA e ALTRI		01/01/2017			ALTRO	Valore realizzazione	226.517,57	0,00	0,00	226.517,57	0,00	0,00	0,00	0,00	0,00	REGIONE	Tratta in fibra ottica/ UMRSFCANNARA0001-Ubicato nei comuni di Cannara e Spello - Il valore si riferisce al costo di realizzazione dell' opera
2386	Infrastrutture telematiche	1.2.2.02.09.09.001	Indisponibile	Infrastrutture Fibra Ottica	PG	DERUTA e ALTRI		01/01/2017			ALTRO	Valore realizzazione	140.825,82	0,00	0,00	140.825,82	0,00	0,00	0,00	0,00	0,00	REGIONE	Tratta in fibra ottica/ UMRSFPICCIONE001-Ubicato nei comuni di Deruta e Torgiano in località S. Nicolò di Celle-Il valore si riferisce al costo di realizzazione dell' opera
2382	Infrastrutture telematiche	1.2.2.02.09.09.001	Indisponibile	Infrastrutture Fibra Ottica	TR	ORVIETO e ALTRI		01/01/2017			ALTRO	Valore realizzazione	99.795,26	0,00	0,00	99.795,26	0,00	0,00	0,00	0,00	0,00	REGIONE	Tratta in fibra ottica/ UMRSFORVIPORANO1-Ubicato nel comune di Orvieto e Porano (Orvieto Scalo - Porano 2 - Torre S.Severo) -Il valore si riferisce al costo di realizzazione dell' opera
2380	Infrastrutture telematiche	1.2.2.02.09.09.001	Indisponibile	Infrastrutture Fibra Ottica	TR	ORVIETO e ALTRI		01/01/2017			ALTRO	Valore realizzazione	159.250,08	0,00	0,00	159.250,08	0,00	0,00	0,00	0,00	0,00	REGIONE	Tratta in fibra ottica/ UMRSFSUGANO00001-Ubicato nel comune di Orvieto e Porano (Orvieto centro - Porano - Sugano) -Il valore si riferisce al costo di realizzazione dell' opera
2384	Infrastrutture telematiche	1.2.2.02.09.09.001	Indisponibile	Infrastrutture Fibra Ottica	TR	ORVIETO e ALTRI		01/01/2017			ALTRO	Valore realizzazione	133.724,02	0,00	0,00	133.724,02	0,00	0,00	0,00	0,00	0,00	REGIONE	Tratta in fibra ottica/ UMRSFORVIPORANO1-Ubicato nel comune di Orvieto e Porano (Orvieto Scalo - Porano 1 - Canale Nuovo) -Il valore si riferisce al costo di realizzazione dell' opera

PATRIMONIO IMMOBILIARE REGIONE UMBRIA
Prospetto Fabbricati al 31/12/2019

Sviluppumbria S.p.A.

Codice identificativo univoco del bene-N (Codice Fabbricato da Sistema)	Classificazione secondo il piano dei conti dello Stato Patrimoniale in base al D.lgs.118/2011 (Descrizione)	Classificazione secondo il piano dei conti dello Stato Patrimoniale in base al D.lgs.118/2011 (Codice)	Classificazione ai sensi del codice civile (demaniale,disponibile,indisponibile)	Denominazione	Prov.	Comune	Indirizzo	Data di acquisizione	Data Decreto di Vincolo ai sensi del D.lgs 42/04	Data fine lavori straordinari	Modalità di acquisizione	Criterio di valutazione secondo i principi del D.lgs 118/2011	Valore dell'immobile secondo i principi del D.lgs 118/2011 al 31/12/2019 (euro)	Costi straordinari al 31/12/2019 (euro)	Valore terreno al 31/12/2019 (euro)	Valore dell'immobile secondo i principi del D.lgs 118/2011 al 31/12/2018 (euro)	Costi straordinari al 31/12/2018 (euro)	Valore terreno al 31/12/2018 (euro)	Differenze +/- tra il 2019 e il 2018	Differenze +/- tra il 2019 e il 2018	Differenze +/- tra il 2019 e il 2018	Ente Gestore	Note
2385	Infrastrutture telematiche	1.2.2.02.09.09.001	Indisponibile	Infrastrutture Fibra Ottica	TR	ORVIETO e ALTRI		01/01/2017			ALTRO	Valore realizzazione	188.613,43	0,00	0,00	188.613,43	0,00	0,00	0,00	0,00	0,00	REGIONE	Tratta in fibra ottica/ UMRSFMORRANO0001-Ubicato nel comune di Orvieto (Orvieto Scalo - Morrano) -Il valore si riferisce al costo di realizzazione dell'opera
2375	Infrastrutture telematiche	1.2.2.02.09.09.001	Indisponibile	Infrastrutture Fibra Ottica	TR	ORVIETO e ALTRI		01/01/2017			ALTRO	Valore realizzazione	183.471,79	0,00	0,00	183.471,79	0,00	0,00	0,00	0,00	0,00	REGIONE	Trattain fibra ottica/ UMRSFORVPORANO01-Ubicata nei comuni di Orvieto e Porano tra Orvieto Scalo e Porano-Il valore si riferisce al costo di realizzazione dell' opera-
2374	Infrastrutture telematiche	1.2.2.02.09.09.001	Indisponibile	Infrastrutture Fibra Ottica	PG	PERUGIA e ALTRI		01/01/2017			ALTRO	Valore realizzazione	328.868,10	0,00	0,00	328.868,10	0,00	0,00	0,00	0,00	0,00	REGIONE	Il valore si riferisce al costo di realizzazione dell' opera-Tratta in fibra ottica/ UMRSFPICCIONE001
2381	Infrastrutture telematiche	1.2.2.02.09.09.001	Indisponibile	Infrastrutture Fibra Ottica	PG	PERUGIA e ALTRI		01/01/2017			ALTRO	Valore realizzazione	196.863,28	0,00	0,00	196.863,28	0,00	0,00	0,00	0,00	0,00	REGIONE	Tratta in fibra ottica/ UMRSFSANMARTINO1-Ubicato nel comune di Perugia tra S. Martino in Campo e S. Martino in Colle -Il valore si riferisce al costo di realizzazione dell' opera
2383	Infrastrutture telematiche	1.2.2.02.09.09.001	Indisponibile	Infrastrutture Fibra Ottica	PG	PERUGIA e ALTRI		01/01/2017			ALTRO	Valore realizzazione	132.352,70	0,00	0,00	132.352,70	0,00	0,00	0,00	0,00	0,00	REGIONE	Tratta in fibra ottica/ UMRSFMONTELAGU01-Ubicato nel comune di Perugia tra Montegrillo e Monte La Guardia -Il valore si riferisce al costo di realizzazione dell' opera
2388	Infrastrutture telematiche	1.2.2.02.09.09.001	Indisponibile	Infrastrutture Fibra Ottica	PG	SANT'ANATOLIA DI NARCO e ALTRI		01/01/2017			ALTRO	Valore realizzazione	753.842,94	0,00	0,00	753.842,94	0,00	0,00	0,00	0,00	0,00	REGIONE	Tratta in fibra ottica/ UMRSFCERRETO0001-Ubicata nei comuni di Sant' Anatolia di Narco, Monteleone di Spoleto e Poggidomo in località S. Anatolia di Narco, Cerreto di
2387	Infrastrutture telematiche	1.2.2.02.09.09.001	Indisponibile	Infrastrutture Fibra Ottica	PG	SANT'ANATOLIA DI NARCO e ALTRI		01/01/2017			ALTRO	Valore realizzazione	623.499,73	0,00	0,00	623.499,73	0,00	0,00	0,00	0,00	0,00	REGIONE	Tratta in fibra ottica/ UMRSFCERRETO0001-Ubicata nei comuni di Sant' Anatolia di Narco, Vallo di Nera e Cerreto di Spoleto in località S. Anatolia di Narco, Cerreto di Spoleto e
2376	Infrastrutture telematiche	1.2.2.02.09.09.001	Indisponibile	Infrastrutture Fibra Ottica	PG	SPOLETO e ALTRI		01/01/2017			ALTRO	Valore realizzazione	214.122,70	0,00	0,00	214.122,70	0,00	0,00	0,00	0,00	0,00	REGIONE	Tratta in fibra ottica/ UMRSFSANGIOVAN01-Ubicata nel comune di Spoleto tra Spoleto e San Giovanni di Baiano-Il valore si riferisce al costo di realizzazione dell' opera-
2377	Infrastrutture telematiche	1.2.2.02.09.09.001	Indisponibile	Infrastrutture Fibra Ottica	TR	TERNI e ALTRI		01/01/2017			ALTRO	Valore realizzazione	263.179,92	0,00	0,00	263.179,92	0,00	0,00	0,00	0,00	0,00	REGIONE	Tratta in fibra ottica/ UMRSFSTRONCONE01-Ubicato nei comuni di Terni e Stroncone-Il valore si riferisce al costo di realizzazione dell' opera-
2389	Infrastrutture telematiche	1.2.2.02.09.09.001	Indisponibile	Infrastrutture Fibra Ottica	PG	UMBERTIDE e ALTRI		01/01/2017			ALTRO	Valore realizzazione	3.323.988,34	0,00	0,00	3.323.988,34	0,00	0,00	0,00	0,00	0,00	REGIONE	Dorsale est della rete pubblica regionale RUN-Ubicata nei comuni di Umbertide, Montone, Pietralunga, Gubbio, Fossato di Vico, Gualdo Tadino, Nocera Umbra, Valtopina ecc.-Il valore si riferisce al costo
2390	Infrastrutture Demaniali	1.2.2.01.01.01.001	Demaniale	Strade Regionali-Pavincia Perugia	PG	PERUGIA		13/11/2009			TRASFERIMENTO A TITOLO GRATUITO		0,00	12.043.671,41	0,00	0,00	12.043.671,41	0,00	0,00	0,00	0,00	PROVINCIA	Trasferimento a Titolo definitivo delle strade site nella provincia di Perugia-Il valore è determinato applicando un algoritmo di calcolo ai valori di spesa per le manutenzioni a partire dal 2010 come indicato dal Servizio Regionale
2391	Infrastrutture Demaniali	1.2.2.01.01.01.001	Demaniale	Strade Regionali-Pavincia di Terni	TR	TERNI		13/11/2009			TRASFERIMENTO A TITOLO GRATUITO		0,00	2.226.165,95	0,00	0,00	2.226.165,95	0,00	0,00	0,00	0,00	PROVINCIA	Trasferimento a Titolo definitivo delle strade site nella provincia di Terni-Il valore è determinato applicando un algoritmo di calcolo ai valori di spesa per le manutenzioni a partire dal 2010 come indicato dal Servizio Regionale
2393	Infrastrutture Demaniali	1.2.2.01.01.01.001	Demaniale	Infrastruttura ferroviaria diramazione Ponte San Giovanni_Pretagrande Anna	PG	PERUGIA		24/07/2007			DEVOLUZIONE		0,00	10.137.543,38	0,00	0,00	10.137.543,38	0,00	0,00	0,00	0,00	UMBRIA TPL E MOBILITA' S.p.A.	Infrastrutture ferroviarie pervenute a titolo definitivo nel 2007-Valore determinato ed indicato dall' Ente Gestore
2392	Infrastrutture Demaniali	1.2.2.01.01.01.001	Demaniale	Infrastruttura ferroviaria Terni - San Sepolcro	TR-PG	SAN GIUSTINO_CITTÀ DI CASTELLO_UMBERTIDE_PERUGIA_DERUTA_MARSCIANO_FRATTATODINA_MONTE CASTELLO DI VIBIO_TODI_MASSA MARTANA_ACQUASPARTA_MONTECASTRILLI_SAN GEMINI TERNI		24/07/2007			DEVOLUZIONE		0,00	99.370.470,14	0,00	0,00	99.370.470,14	0,00	0,00	0,00	0,00	UMBRIA TPL E MOBILITA' S.p.A.	Infrastrutture ferroviarie pervenute a titolo definitivo nel 2007-Valore determinato ed indicato dall' Ente Gestore
												Totali €	**205.314.660,25**	**146.004.803,53**	**42.490.769,94**	**185.970.265,11**	**145.970.296,75**	**41.776.099,23**					
													al 31/12/2019	al 31/12/2019	al 31/12/2019	al 31/12/2018	al 31/12/2018	al 31/12/2018					

Legenda:

- Fabbricati con variazioni catastali
- Fabbricati con Decreto di vincolo - Inserimento/Aggiornamento anno 2019
- Fabbricati trasferiti/devoluti a titolo gratuito
- Fabbricati alienati
- Diritto reale di godimento
- Nuovi fabbricati per acquisizione
- Fabbricati - Costi straordinari per interventi di manutenzione straordinaria
- Aggiornamento Classificazione da Piano dei Conti
- Fabbricati trasferiti da Demanio dello Stato
- Nuovi fabbricati realizzati dalla Regione

PATRIMONIO IMMOBILIARE REGIONE UMBRIA
Prospetto Fabbricati al 31/12/2019 - Nuovi fabbricati realizzati dalla Regione

Sviluppumbria S.p.A.

Codice identificativo univoco del bene-N (Codice Fabbricato da Sistema	Classificazione secondo il piano dei conti dello Stato Patrimoniale in base al D.lgs.118/2011 (Descrizione)	Classificazione secondo il piano dei conti dello Stato Patrimoniale in base al D.lgs.118/2011 (Codice)	Classificazione ai sensi del codice civile (demaniale,disponibile,indisponibile)	Denominazione	Prov.	Comune	Indirizzo	Data di acquisizione	Data Decreto di Vincolo ai sensi del D.lgs 42/04	Data fine lavori straordinari	Modalità di acquisizione	Criterio di valutazione secondo i principi del D.lgs 118/2011	Valore dell'immobile secondo i principi del D.lgs 118/2011 al 31/12/2019 (euro)	Costi straordinari al 31/12/2019 (euro)	Valore terreno al 31/12/2019 (euro)	Valore dell'immobile secondo i principi del D.lgs 118/2011 al 31/12/2018 (euro)	Costi straordinari al 31/12/2018 (euro)	Valore terreno al 31/12/2018 (euro)	Differenze +/- tra il 2019 e il 2018	Differenze +/- tra il 2019 e il 2018	Differenze +/- tra il 2019 e il 2018	Ente Gestore	Note
2414	Fabbricati ad uso strumentale	1.2.2.02.09.19.001	Indisponibile	PIATTAFORMA LOGISTICA DELL'ALTO TEVERE	PG	CITTA' DI CASTELLO	RANCONI	13/09/2019			ESPROPRIO	Valore costruzione	18.716.206,86	0,00	540.915,47	0,00	0,00	0,00	18.716.206,86	0,00	540.915,47	REGIONE	Il valore è relativo alla realizzazione dell'intero compendio immob. Deriva dall'importo complessivo del quadro economico (19.393.241,27 €) meno il valore attribuito per l'acquis. delle aree (677.034,41 € di cui 136.118,94 € sono indicati ai terreni). La modalità di acquisizione indicata è relativa ai terreni per la realizzazione dell'opera.
2415	Fabbricati ad uso strumentale	1.2.2.02.09.19.001	Indisponibile	PIATTAFORMA LOGISTICA DELL'ALTO TEVERE - INVASO ARTIFICIALE	PG	CITTA' DI CASTELLO	RANCONI	25/09/2019			ESPROPRIO	Valore costruzione	0,00	0,00	0,00	0,00	0,00	0,00	0,00	0,00	0,00	REGIONE	Il valore relativo alla realizzazione dell'intero compendio immobiliare è indicato nel fabbricato id.n. 2414 - La modalità di acquisizione indicata è relativa ai terreni per la realizzazione dell'opera.
2413	Fabbricati ad uso strumentale	1.2.2.02.09.19.001	Indisponibile	PIATTAFORMA LOGISTICA DELL'ALTO TEVERE	PG	SAN GIUSTINO	RANCONI	15/07/2015			ESPROPRIO	Valore acquisizione	0,00	0,00	0,00	0,00	0,00	0,00	0,00	0,00	0,00	REGIONE	Il valore relativo alla realizzazione dell'intero compendio immobiliare è indicato nel fabbricato id.n. 2414 del comune di Città di Castello - La modalità di acquisizione indicata è relativa ai terreni per la realizzazione dell'opera.

Legenda:

- Fabbricati con variazioni catastali
- Fabbricati con Decreto di vincolo - Inserimento/Aggiornamento anno 2019
- Fabbricati trasferiti/devoluti a titolo gratuito
- Fabbricati alienati
- Diritto reale di godimento
- Nuovi fabbricati per acquisizione
- Fabbricati - Costi straordinari per interventi di manutenzione straordinaria
- Aggiornamento Classificazione da Piano dei Conti
- Fabbricati trasferiti da Demanio dello Stato
- Nuovi fabbricati realizzati dalla Regione

PATRIMONIO IMMOBILIARE REGIONE UMBRIA
Prospetto Fabbricati al 31/12/2019 - Nuovi fabbricati per acquisizione

Sviluppumbria S.p.A.

Codice identificativo univoco del bene-N (Codice Fabbricato da Sistema	Classificazione secondo il piano dei conti dello Stato Patrimoniale in base al D.lgs.118/2011 (Descrizione)	Classificazione secondo il piano dei conti dello Stato Patrimoniale in base al D.lgs.118/2011 (Codice)	Classificazione ai sensi del codice civile (demaniale,disponibile,indisponibile)	Denominazione	Prov.	Comune	Indirizzo	Data di acquisizione	Data Decreto di Vincolo ai sensi del D.lgs 42/04	Data fine lavori straordinari	Modalità di acquisizione	Criterio di valutazione secondo i principi del D.lgs 118/2011	Valore dell'immobile secondo i principi del D.lgs 118/2011 al 31/12/2019 (euro)	Costi straordinari al 31/12/2019 (euro)	Valore terreno al 31/12/2019 (euro)	Valore dell'immobile secondo i principi del D.lgs 118/2011 al 31/12/2018 (euro)	Costi straordinari al 31/12/2018 (euro)	Valore terreno al 31/12/2018 (euro)	Differenze +/- tra il 2019 e il 2018	Differenze +/- tra il 2019 e il 2018	Differenze +/- tra il 2019 e il 2018	Ente Gestore	Note
2416	Fabbricati ad uso abitativo	1.2.2.02.09.01.001	Disponibile	APPARTAMENTI POSTI SIMA	PG	NORCIA	Viale Europa	05/09/2019			ACQUISIZIONE	Valore acquisizione	321.544,80	0,00	80.386,20	0,00	0,00	0,00	321.544,80	0,00	80.386,20	REGIONE	Immobile acquisito al patrimonio disponibile della Regione Umbria nel 2019 - Atto Rep. 2661/1938 del 05/09/2019 - Trascrizione N. Part. 2771 del 2019

Legenda:

- Fabbricati con variazioni catastali
- Fabbricati con Decreto di vincolo - Inserimento/Aggiornamento anno 2019
- Fabbricati trasferiti/devoluti a titolo gratuito
- Fabbricati alienati
- Diritto reale di godimento
- Nuovi fabbricati per acquisizione
- Fabbricati - Costi straordinari per interventi di manutenzione straordinaria
- Aggiornamento Classificazione da Piano dei Conti
- Fabbricati trasferiti da Demanio dello Stato
- Nuovi fabbricati realizzati dalla Regione

PATRIMONIO IMMOBILIARE REGIONE UMBRIA
Prospetto Fabbricati al 31/12/2019 - Fabbricati alienati

Sviluppumbria S.p.A.

Codice identificativo univoco del bene-N (Codice Fabbricato da Sistema	Classificazione secondo il piano dei conti dello Stato Patrimoniale in base al D.lgs.118/2011 (Descrizione)	Classificazione secondo il piano dei conti dello Stato Patrimoniale in base al D.lgs.118/2011 (Codice)	Classificazione ai sensi del codice civile (demaniale,disponibile,indisponibile)	Denominazione	Prov.	Comune	Indirizzo	Data di acquisizione	Data Decreto di Vincolo ai sensi del D.lgs 42/04	Data fine lavori straordinari	Modalità di acquisizione	Criterio di valutazione secondo i principi del D.lgs 118/2011	Valore dell'immobile secondo i principi del D.lgs 118/2011 al 31/12/2019 (euro)	Costi straordinari al 31/12/2019 (euro)	Valore terreno al 31/12/2019 (euro)	Valore dell'immobile secondo i principi del D.lgs 118/2011 al 31/12/2018 (euro)	Costi straordinari al 31/12/2018 (euro)	Valore terreno al 31/12/2018 (euro)	Differenze +/- tra il 2019 e il 2018	Differenze +/- tra il 2019 e il 2018	Differenze +/- tra il 2019 e il 2018	Ente Gestore	Note
2245	Beni immobili n.a.c.	1.2.2.02.09.99.999	Disponibile	FORESTERIA PALAZZO PERKOTON - EX APT	PG	FOLIGNO	Via Perantoni n. 6 C	27/10/2006			DEVOLUZIONE	Valore catastale	0,00	0,00	0,00	36.114,62	0,00	9.028,66	-36.114,62	0,00	-9.028,66	REGIONE	Compravendita a favore del Comune di Foligno contro la Regione Umbria, Atto Rep. n. 24503 registrato a Foligno il 19/08/2019 al n. 3986 - Trascrizione N. part. 14778 del 2019 - Il prezzo della compravendita è stato convenuto ed accettato in complessivi € 185.924,48; facconto pari al 30% ossia € 55.777,35 è stato pagato dal comune di Foligno alla Regione Umbria con mandato del 2006 - Il saldo, pari ad € 130.147,13 viene versato dal Comune di Foligno alla Regione Umbria alla sottoscrizione dell'atto.

Legenda:

- Fabbricati con variazioni catastali
- Fabbricati con Decreto di vincolo - Inserimento/Aggiornamento anno 2019
- Fabbricati trasferiti/devoluti a titolo gratuito
- Fabbricati alienati
- Diritto reale di godimento
- Nuovi fabbricati per acquisizione
- Fabbricati - Costi straordinari per interventi di manutenzione straordinaria
- Aggiornamento Classificazione da Piano dei Conti
- Fabbricati trasferiti da Demanio dello Stato
- Nuovi fabbricati realizzati dalla Regione

PATRIMONIO IMMOBILIARE REGIONE UMBRIA
Prospetto Fabbricati al 31/12/2019 - Fabbricati trasferiti/devoluti a titolo gratuito

Sviluppumbria S.p.A.

Codice identificativo univoco del bene-N (Codice Fabbricato da Sistema	Classificazione secondo il piano dei conti dello Stato Patrimoniale in base al D.lgs.118/2011 (Descrizione)	Classificazione secondo il piano dei conti dello Stato Patrimoniale in base al D.lgs.118/2011 (Codice)	Classificazione ai sensi del codice civile (demaniale,disponibile,indisponibile)	Denominazione	Prov.	Comune	Indirizzo	Data di acquisizione	Data Decreto di Vincolo ai sensi del D.lgs 42/04	Data fine lavori straordinari	Modalità di acquisizione	Criterio di valutazione secondo i principi del D.lgs 118/2011	Valore dell'immobile secondo i principi del D.lgs 118/2011 al 31/12/2019 (euro)	Costi straordinari al 31/12/2019 (euro)	Valore terreno al 31/12/2019 (euro)	Valore dell'immobile secondo i principi del D.lgs 118/2011 al 31/12/2018 (euro)	Costi straordinari al 31/12/2018 (euro)	Valore terreno al 31/12/2018 (euro)	Differenze +/- tra il 2019 e il 2018	Differenze +/- tra il 2019 e il 2018	Differenze +/- tra il 2019 e il 2018	Ente Gestore	Note
2246	Fabbricati ad uso strumentale di valore culturale, storico ed artistico	1.2.2.02.10.09.001	Disponibile	PALAZZINA A EX APT	PG	FOLIGNO	Corso Cavour n. 137	27/10/2008	19/05/2011		DEVOLUZIONE	Valore catastale	0,00	0,00	0,00	134.012,26	0,00	33.503,06	-134.012,26	0,00	-33.503,06	REGIONE	Devoluzione a favore del Comune di Foligno - Trascrizione N. part. 4604 del 2019
2247	Fabbricati ad uso strumentale di valore culturale, storico ed artistico	1.2.2.02.10.09.001	Disponibile	PALAZZINA B EX APT	PG	FOLIGNO	Corso Cavour n. 28C piano T-1	27/10/2008	23/07/2015		DEVOLUZIONE	Valore catastale	0,00	0,00	0,00	67.264,85	0,00	16.816,21	-67.264,85	0,00	-16.816,21	REGIONE	Devoluzione a favore del Comune di Foligno - Trascrizione N. part. 4604 del 2019
2248	Fabbricati ad uso strumentale di valore culturale, storico ed artistico	1.2.2.02.10.09.001	Disponibile	PALAZZO PIERANTONI	PG	FOLIGNO	Via Pierantoni	27/10/2008	16/11/2011		DEVOLUZIONE	Valore acquisizione	0,00	0,00	0,00	743.697,94	0,00	185.924,48	-743.697,94	0,00	-185.924,48	COMUNE	Il valore assegnato è stato decretato dalla Presidenza della Giunta Regionale con atto n. 95/2008. La Regione Umbria è proprietaria per una quota parte - Devoluzione a favore del Comune di Foligno - Trascrizione N. part. 4604 del 2019

Legenda:

- Fabbricati con variazioni catastali
- Fabbricati con Decreto di vincolo - Inserimento/Aggiornamento anno 2019
- Fabbricati trasferiti/devoluti a titolo gratuito
- Fabbricati alienati
- Diritto reale di godimento
- Nuovi fabbricati per acquisizione
- Fabbricati - Costi straordinari per interventi di manutenzione straordinaria
- Aggiornamento Classificazione da Piano dei Conti
- Fabbricati trasferiti da Demanio dello Stato
- Nuovi fabbricati realizzati dalla Regione

PATRIMONIO IMMOBILIARE REGIONE UMBRIA
Prospetto Fabbricati al 31/12/2019 - Fabbricati con variazioni/aggiornamenti catastali

Sviluppumbria S.p.A.

Codice identificativo univoco del bene-N (Codice Fabbricato da Sistema	Classificazione secondo il piano dei conti dello Stato Patrimoniale in base al D.lgs.118/2011 (Descrizione)	Classificazione secondo il piano dei conti dello Stato Patrimoniale in base al D.lgs.118/2011 (Codice)	Classificazione ai sensi del codice civile (demaniale,disponibile,indisponibile)	Denominazione	Prov.	Comune	Indirizzo	Data di acquisizione	Data Decreto di Vincolo ai sensi del D.lgs 42/04	Data fine lavori straordinari	Modalità di acquisizione	Criterio di valutazione secondo i principi del D.lgs 118/2011	Valore dell'immobile secondo i principi del D.lgs 118/2011 al 31/12/2019 (euro)	Costi straordinari al 31/12/2019 (euro)	Valore terreno al 31/12/2019 (euro)	Valore dell'immobile secondo i principi del D.lgs 118/2011 al 31/12/2018 (euro)	Costi straordinari al 31/12/2018 (euro)	Valore terreno al 31/12/2018 (euro)	Differenze +/- tra il 2019 e il 2018	Differenze +/- tra il 2019 e il 2018	Differenze +/- tra il 2019 e il 2018	Ente Gestore	Note
2026	Altri Beni Immobili Demaniali	1.2.2.01.02.01.001	Demaniale	MAGAZZINO DI PIAN DELLA PIEVE 55 444 DEL SUBALBO KM 29+700	PG	ASSISI	PIAN DELLA PIEVE	13/11/2009			TRASFERIMENTO A TITOLO GRATUITO		0,00	0,00	0,00	0,00	0,00	0,00	0,00	0,00	0,00	PROVINCIA	Fabbricato non più presente in loco-Effettuata variazione catastale anno 2018, iscritto nell'elenco terreni
2027	Altri Beni Immobili Demaniali	1.2.2.01.02.01.001	Demaniale	MAGAZZINO DI VIOLE DI ASSISI KM 1 34+000	PG	ASSISI	VIOLE DI ASSISI	13/11/2009			TRASFERIMENTO A TITOLO GRATUITO		0,00	0,00	0,00	0,00	0,00	0,00	0,00	0,00	0,00	PROVINCIA	Fabbricato non più presente in loco-Effettuata variazione catastale anno 2018, iscritto nell'elenco terreni
2223	Infrastrutture Demaniali	1.2.2.01.01.01.001	Demaniale	STAZIONE CITTA' DI CASTELLO KM 224+876	PG	CITTA' DI CASTELLO	Piazza Giuseppe Garibaldi	24/07/2007			TRASFERIMENTO A TITOLO GRATUITO	Valore catastale	439.108,48	0,00	109.777,12	446.970,88	0,00	111.742,72	-7.862,40	0,00	-1.965,60	UMBRIA TPL E MOBILITA' S.p.A.	Variazione catastale anno 2019
2412	Infrastrutture Demaniali	1.2.2.01.01.01.001	Demaniale	STAZIONE CITTA' DI CASTELLO KM 224+876 - LOCALE TECNICO	PG	CITTA' DI CASTELLO	Piazza Giuseppe Garibaldi	24/07/2007			TRASFERIMENTO A TITOLO GRATUITO	Valore catastale	7.862,40	0,00	1.965,60	0,00	0,00	0,00	7.862,40	0,00	1.965,60	UMBRIA TPL E MOBILITA' S.p.A.	Variazione catastale anno 2019
1600	Infrastrutture Demaniali	1.2.2.01.01.01.001	Demaniale	STAZIONE DI DERUTA KM 39+339 - PI	PG	DERUTA	S. NICCOLO' DI CELLE	24/07/2007			TRASFERIMENTO A TITOLO GRATUITO	Valore catastale	85.391,04	0,00	21.347,76	43.903,10	0,00	10.975,78	41.487,94	0,00	10.371,98	UMBRIA TPL E MOBILITA' S.p.A.	Variazione catastale registrata anno 2019
1602	Infrastrutture Demaniali	1.2.2.01.01.01.001	Demaniale	STAZIONE DI DERUTA KM 39+339 - P3 GARITTA	PG	DERUTA	S. NICCOLO' DI CELLE	24/07/2007			TRASFERIMENTO A TITOLO GRATUITO	Valore catastale	0,00	0,00	0,00	34.546,18	0,00	8.636,54	-34.546,18	0,00	-8.636,54	UMBRIA TPL E MOBILITA' S.p.A.	Variazione catastale registrata anno 2019 che ha soppresso l'immobile
2409	Beni immobili n.a.c.	1.2.2.02.09.99.999	Indisponibile	Area loc. Casewrche	PG	FOLIGNO	Via dei Portoni	11/09/1997			ACQUISIZIONE	Valore catastale	0,00	0,00	4.572,75	0,00	0,00	2.048,59	0,00	0,00	2.524,16	REGIONE	Diritto di superficie a favore di terzi - Variazione catastale anno 2019
2410	Beni immobili n.a.c.	1.2.2.02.09.99.999	Indisponibile	TERRENO CON EDIFICAZIONE PRIVATA	PG	GUBBIO	CAIGNAGNI	28/05/1980			TRASFERIMENTO A TITOLO GRATUITO	Valore catastale	0,00	0,00	2.184,00	0,00	0,00	0,00	0,00	0,00	2.184,00	AGENZIA FORESTALE REGIONALE	Variazione catastale anno 2019
1706	Infrastrutture Demaniali	1.2.2.01.01.01.001	Demaniale	LOC. PAPIANO KM 44+908	PG	MARSCIANO	VOCABOLO PAPIANO	24/07/2007			TRASFERIMENTO A TITOLO GRATUITO	Valore catastale	1.908,48	0,00	477,12	31.304,45	0,00	7.826,11	-29.395,97	0,00	-7.348,99	UMBRIA TPL E MOBILITA' S.p.A.	Variazione catastale registrata anno 2019
1708	Infrastrutture Demaniali	1.2.2.01.01.01.001	Demaniale	LOC. PAPIANO KM 44,908 - Magazzino	PG	MARSCIANO	VOCABOLO PAPIANO	24/07/2007			TRASFERIMENTO A TITOLO GRATUITO	Valore catastale	4.200,00	0,00	1.050,00	34.011,26	0,00	8.502,82	-29.811,26	0,00	-7.452,82	UMBRIA TPL E MOBILITA' S.p.A.	Variazione catastale registrata anno 2019
1705	Infrastrutture Demaniali	1.2.2.01.01.01.001	Demaniale	LOC. PAPIANO KM 44,908 - STAZIONE	PG	MARSCIANO	VOCABOLO PAPIANO	24/07/2007			TRASFERIMENTO A TITOLO GRATUITO	Valore catastale	95.114,82	0,00	23.778,70	122.207,10	0,00	30.551,77	-27.092,28	0,00	-6.773,07	UMBRIA TPL E MOBILITA' S.p.A.	Variazione catastale registrata anno 2019
2411	Infrastrutture Demaniali	1.2.2.01.01.01.001	Demaniale	LOC. PAPIANO KM 44,908 - MAGAZZINO	PG	MARSCIANO	VOCABOLO PAPIANO	24/07/2007			TRASFERIMENTO A TITOLO GRATUITO	Valore catastale	25.195,97	0,00	6.298,99	0,00	0,00	0,00	25.195,97	0,00	6.298,99	UMBRIA TPL E MOBILITA' S.p.A.	Variazione catastale registrata anno 2019
2291	Infrastrutture Demaniali	1.2.2.01.01.01.001	Demaniale	STAZIONE S. ANNA KM 4,497	PG	PERUGIA	S. ANNA KM 4,497	24/07/2007			TRASFERIMENTO A TITOLO GRATUITO	Valore catastale	1.940.090,30	0,00	485.022,58	1.275.912,11	0,00	318.978,03	664.178,19	0,00	166.044,55	UMBRIA TPL E MOBILITA' S.p.A.	Aggiornamento catastale anno 2019
1092	Fabbricati ad uso strumentale	1.2.2.02.09.19.001	Disponibile	IL CASTELLACCIO - FECCIOLI 1 - P1 ABITAZIONE	PG	SPELLO	LOC. FECCIOLI	29/09/2001			DEVOLUZIONE	Valore catastale	504.737,69	0,00	126.184,42	117.132,29	0,00	29.283,07	387.605,40	0,00	96.901,35	REGIONE	Aggiornamento catastale anno 2019
2095	Infrastrutture Demaniali	1.2.2.01.01.01.001	Demaniale	Località stazione di Ceri piano S1-1	TR	TERNI	STRADA DI MAZZAMORELLO	24/07/2007			DEVOLUZIONE	Valore catastale	447.171,12	0,00	111.792,78	180.935,60	0,00	45.233,90	266.235,52	0,00	66.558,88	UMBRIA TPL E MOBILITA' S.p.A.	Aggiornamento catastale anno 2019
2166	Altri Beni Immobili Demaniali	1.2.2.01.02.01.001	Demaniale	CASELLO CRD CEFISIO KM 66,726	PG	TODI	VOCABOLO PONTE NAIA	24/07/2007			TRASFERIMENTO A TITOLO GRATUITO	Valore catastale	69.412,22	0,00	17.353,06	45.536,40	0,00	11.384,10	23.875,82	0,00	5.968,96	UMBRIA TPL E MOBILITA' S.p.A.	Aggiornamento catastale anno 2019

Legenda:

- Fabbricati con variazioni catastali
- Fabbricati con Decreto di vincolo - Inserimento/Aggiornamento anno 2019
- Fabbricati trasferiti/devoluti a titolo gratuito
- Fabbricati alienati
- Diritto reale di godimento
- Nuovi fabbricati per acquisizione
- Fabbricati - Costi straordinari per interventi di manutenzione straordinaria
- Aggiornamento Classificazione da Piano dei Conti
- Fabbricati trasferiti da Demanio dello Stato
- Nuovi fabbricati realizzati dalla Regione

ALLEGATO 13

PATRIMONIO IMMOBILIARE REGIONE UMBRIA
Prospetto Fabbricati al 31/12/2019 - Fabbricati - Costi straordinari per interventi di manutenzione straordinaria

Sviluppumbria S.p.A.

Codice identificativo univoco del bene-N (Codice Fabbricato da Sistema	Classificazione secondo il piano dei conti dello Stato Patrimoniale in base al D.lgs.118/2011 (Descrizione)	Classificazione secondo il piano dei conti dello Stato Patrimoniale in base al D.lgs.118/2011 (Codice)	Classificazione ai sensi del codice civile (demaniale,disponibile,indisponibile)	Denominazione	Prov.	Comune	Indirizzo	Data di acquisizione	Data Decreto di Vincolo ai sensi del D.lgs 42/04	Data fine lavori straordinari	Modalità di acquisizione	Criterio di valutazione secondo i principi del D.lgs 118/2011	Valore dell'immobile secondo i principi del D.lgs 118/2011 al 31/12/2019 (euro)	Costi straordinari al 31/12/2019 (euro)	Valore terreno al 31/12/2019 (euro)	Valore dell'immobile secondo i principi del D.lgs 118/2011 al 31/12/2018 (euro)	Costi straordinari al 31/12/2018 (euro)	Valore terreno al 31/12/2018 (euro)	Differenze +/- tra il 2019 e il 2018	Differenze +/- tra il 2019 e il 2018	Differenze +/- tra il 2019 e il 2018	Ente Gestore	Note
616	Fabbricati ad uso strumentale	1.2.2.02.09.19.001	Indisponibile	COLOTI - F4 OSSERVATORIO ASTRONOMICO	PG	MONTONE	COLOTI	10/07/1975			TRASFERIMENTO A TITOLO GRATUITO	Valore catastale	84.747,53	34.506,78	21.186,88	84.747,53	0,00	21.186,88	0,00	34.506,78	0,00	REGIONE	Interventi di manutenzione straordinaria anno 2019

Legenda:

- Fabbricati con variazioni catastali
- Fabbricati con Decreto di vincolo - Inserimento/Aggiornamento anno 2019
- Fabbricati trasferiti/devoluti a titolo gratuito
- Fabbricati alienati
- Diritto reale di godimento
- Nuovi fabbricati per acquisizione
- Fabbricati - Costi straordinari per interventi di manutenzione straordinaria
- Aggiornamento Classificazione da Piano dei Conti
- Fabbricati trasferiti da Demanio dello Stato
- Nuovi fabbricati realizzati dalla Regione

PATRIMONIO IMMOBILIARE REGIONE UMBRIA
Prospetto Fabbricati al 31/12/2019 - Fabbricati con Decreto di vincolo - Inserimento/Aggiornamento anno 2019

Sviluppumbria S.p.A.

Codice identificativo univoco del bene-N (Codice Fabbricato da Sistema	Classificazione secondo il piano dei conti dello Stato Patrimoniale in base al D.lgs.118/2011 (Descrizione)	Classificazione secondo il piano dei conti dello Stato Patrimoniale in base al D.lgs.118/2011 (Codice)	Classificazione ai sensi del codice civile (demaniale,disponibile,indisponibile)	Denominazione	Prov.	Comune	Indirizzo	Data di acquisizione	Data Decreto di Vincolo ai sensi del D.lgs 42/04	Data fine lavori straordinari	Modalità di acquisizione	Criterio di valutazione secondo i principi del D.lgs 118/2011	Valore dell'immobile secondo i principi del D.lgs 118/2011 al 31/12/2019 (euro)	Costi straordinari al 31/12/2019 (euro)	Valore terreno al 31/12/2019 (euro)	Valore dell'immobile secondo i principi del D.lgs 118/2011 al 31/12/2018 (euro)	Costi straordinari al 31/12/2018 (euro)	Valore terreno al 31/12/2018 (euro)	Differenze +/- tra il 2019 e il 2018	Differenze +/- tra il 2019 e il 2018	Differenze +/- tra il 2019 e il 2018	Ente Gestore	Note
1468	Fabbricati ad uso abitativo di valore culturale, storico ed artistico	1.2.2.02.10.01.001	Indisponibile	BOCCA SERIOLA - F3 RIMESSA ATTREZZI	PG	CITTA' DI CASTELLO	BOCCA SERIOLA	10/07/1975	25/06/2019		TRASFERIMENTO A TITOLO GRATUITO	Valore catastale	3.623,42	0,00	905,86	3.623,42	0,00	905,86	0,00	0,00	0,00	AGENZIA FORESTALE REGIONALE	Emesso Decreto di Vincolo Mibact anno 2019
518	Fabbricati rurali	1.2.2.02.09.05.001	Indisponibile	CAICOCCHI - ABITAZIONE RURALE	PG	CITTA' DI CASTELLO	CAICOCCHI	10/07/1975	07/02/2019		TRASFERIMENTO A TITOLO GRATUITO	Valore relazione di stima	0,00	0,00	32.928,00	0,00	0,00	32.928,00	0,00	0,00	0,00	AGENZIA FORESTALE REGIONALE	Relazione di Stima 2017 - Potere Edificatorio - Emesso Decreto di Vincolo Mibact anno 2019
513	Beni immobili di valore culturale, storico ed artistico n.a.c.	1.2.2.02.10.99.999	Indisponibile	COLDIGIANO - F1 ABITAZIONE RURALE	PG	CITTA' DI CASTELLO	COLDIGIANO	10/07/1975	25/06/2019		TRASFERIMENTO A TITOLO GRATUITO	Valore relazione di stima	0,00	0,00	57.684,00	0,00	0,00	57.684,00	0,00	0,00	0,00	AGENZIA FORESTALE REGIONALE	Relazione di Stima 2017 - Potere Edificatorio - Emesso Decreto di Vincolo Mibact anno 2019
745	Beni immobili di valore culturale, storico ed artistico n.a.c.	1.2.2.02.10.99.999	Indisponibile	I MONTI - F1 ABITAZIONE RURALE	PG	CITTA' DI CASTELLO	I MONTI	10/07/1975	15/02/2019		TRASFERIMENTO A TITOLO GRATUITO	Valore relazione di stima	0,00	0,00	37.990,00	0,00	0,00	37.990,00	0,00	0,00	0,00	AGENZIA FORESTALE REGIONALE	Relazione di Stima 2017 - Potere Edificatorio - Emesso Decreto di Vincolo Mibact anno 2019
349	Beni immobili di valore culturale, storico ed artistico n.a.c.	1.2.2.02.10.99.999	Indisponibile	IL MOLINO - ABITAZIONE RURALE	PG	CITTA' DI CASTELLO	IL MOLINO	10/07/1975	15/02/2019		TRASFERIMENTO A TITOLO GRATUITO	Valore relazione di stima	0,00	0,00	13.445,00	0,00	0,00	13.445,00	0,00	0,00	0,00	AGENZIA FORESTALE REGIONALE	Relazione di Stima 2017 - Potere Edificatorio - Emesso Decreto di Vincolo Mibact anno 2019
2324	Beni immobili di valore culturale, storico ed artistico n.a.c.	1.2.2.02.10.99.999	Indisponibile	IMMOBILE A SERVIZIO DEL COMPLESSO DENOMINATO MONTESCA - GHIACCIAIA	PG	CITTA' DI CASTELLO	Montesca	30/03/1982	17/04/2019		TRASFERIMENTO A TITOLO GRATUITO	Valore catastale	874,94	0,00	218,74	0,00	0,00	0,00	874,94	0,00	218,74	AGENZIA FORESTALE REGIONALE	Emesso Decreto di Vincolo Mibact anno 2019
657	Fabbricati ad uso scolastico di valore culturale, storico ed artistico	1.2.2.02.10.03.001	Indisponibile	LA MONTESCA - F3 EX LIMONAIA	PG	CITTA' DI CASTELLO	LA MONTESCA	30/03/1982	17/04/2019		TRASFERIMENTO A TITOLO GRATUITO	Valore catastale	282.418,75	0,00	70.604,69	282.418,75	0,00	70.604,69	0,00	0,00	0,00	AGENZIA FORESTALE REGIONALE	Emesso Decreto di Vincolo Mibact anno 2019
2221	Altri Beni Immobili Demaniali	1.2.2.01.02.01.001	Demaniale	LOC. RIOSECCO KM 26+206	PG	CITTA' DI CASTELLO	RIOSECCO	24/07/2007	17/04/2019		TRASFERIMENTO A TITOLO GRATUITO	Valore catastale	37.221,91	0,00	9.305,48	37.221,91	0,00	9.305,48	0,00	0,00	0,00	UMBRIA TPL E MOBILITA' S.p.A.	Emesso Decreto di Vincolo Mibact anno 2019
519	Beni immobili di valore culturale, storico ed artistico n.a.c.	1.2.2.02.10.99.999	Indisponibile	PAGINO - F1 ABITAZIONE RURALE	PG	CITTA' DI CASTELLO	PAGINO	10/07/1975	25/06/2019		TRASFERIMENTO A TITOLO GRATUITO	Valore relazione di stima	0,00	0,00	44.620,00	0,00	0,00	44.620,00	0,00	0,00	0,00	AGENZIA FORESTALE REGIONALE	Relazione di Stima 2017 - Potere Edificatorio
484	Beni immobili di valore culturale, storico ed artistico n.a.c.	1.2.2.02.10.99.999	Indisponibile	PALAZZO DEL CUCCO - ABITAZIONE RURALE	PG	CITTA' DI CASTELLO	PALAZZO DEL CUCCO	28/05/1980	15/02/2019		TRASFERIMENTO A TITOLO GRATUITO	Valore relazione di stima	0,00	0,00	69.750,00	0,00	0,00	69.750,00	0,00	0,00	0,00	AGENZIA FORESTALE REGIONALE	Relazione di Stima 2017 - Potere Edificatorio - Emesso Decreto di Vincolo Mibact anno 2019
1476	Beni immobili di valore culturale, storico ed artistico n.a.c.	1.2.2.02.10.99.999	Indisponibile	SANZINO - ABITAZIONE RURALE	PG	CITTA' DI CASTELLO	CANDEGGIO	10/07/1975	15/02/2019		TRASFERIMENTO A TITOLO GRATUITO	Valore relazione di stima	0,00	0,00	43.282,00	0,00	0,00	43.282,00	0,00	0,00	0,00	AGENZIA FORESTALE REGIONALE	Relazione di Stima 2017 - Potere Edificatorio - Emesso Decreto di Vincolo Mibact anno 2019
19	Beni immobili di valore culturale, storico ed artistico n.a.c.	1.2.2.02.10.99.999	Indisponibile	SARNANELLO - F1 ABITAZIONE RURALE	PG	CITTA' DI CASTELLO	SARNANELLO	10/07/1975	15/02/2019		TRASFERIMENTO A TITOLO GRATUITO	Valore relazione di stima	0,00	0,00	30.450,00	0,00	0,00	30.450,00	0,00	0,00	0,00	AGENZIA FORESTALE REGIONALE	Relazione di Stima 2017 - Potere Edificatorio - Emesso Decreto di Vincolo Mibact anno 2019
526	Beni immobili di valore culturale, storico ed artistico n.a.c.	1.2.2.02.10.99.999	Indisponibile	VOLPARA - F1 ABITAZIONE RURALE	PG	CITTA' DI CASTELLO	VOLPARA	10/07/1975	15/02/2019		TRASFERIMENTO A TITOLO GRATUITO	Valore relazione di stima	0,00	0,00	32.370,00	0,00	0,00	32.370,00	0,00	0,00	0,00	AGENZIA FORESTALE REGIONALE	Relazione di Stima 2017 - Potere Edificatorio - Emesso Decreto di Vincolo Mibact anno 2019
790	Beni immobili di valore culturale, storico ed artistico n.a.c.	1.2.2.02.10.99.999	Indisponibile	CAI MIARI - F1 ABITAZIONE RURALE	PG	GUBBIO	CAI MIARI	10/07/1975	17/04/2019		TRASFERIMENTO A TITOLO GRATUITO	Valore relazione di stima	0,00	0,00	50.880,00	0,00	0,00	50.880,00	0,00	0,00	0,00	AGENZIA FORESTALE REGIONALE	Relazione di Stima 2017 - Potere Edificatorio - Emesso Decreto di Vincolo Mibact anno 2019
65	Beni immobili di valore culturale, storico ed artistico n.a.c.	1.2.2.02.10.99.999	Indisponibile	CAI MIARI - F2 ABITAZIONE RURALE	PG	GUBBIO	CAI MIARI	10/07/1975	17/04/2019		TRASFERIMENTO A TITOLO GRATUITO	Valore relazione di stima	0,00	0,00	56.400,00	0,00	0,00	56.400,00	0,00	0,00	0,00	AGENZIA FORESTALE REGIONALE	Relazione di Stima 2017 - Potere Edificatorio - Emesso Decreto di Vincolo Mibact anno 2019
297	Beni immobili di valore culturale, storico ed artistico n.a.c.	1.2.2.02.10.99.999	Indisponibile	CAI GNAN - F1 ABITAZIONE RURALE	PG	GUBBIO	S.BENEDETTO VECCHIO	28/05/1980	17/04/2019		TRASFERIMENTO A TITOLO GRATUITO	Valore catastale	65.073,79	0,00	16.268,45	65.073,79	0,00	16.268,45	0,00	0,00	0,00	AGENZIA FORESTALE REGIONALE	Emesso Decreto di Vincolo Mibact anno 2019
57	Beni immobili di valore culturale, storico ed artistico n.a.c.	1.2.2.02.10.99.999	Indisponibile	GAIANO	PG	MONTONE	GAIANO	10/07/1975	17/04/2019		TRASFERIMENTO A TITOLO GRATUITO	Valore relazione di stima	0,00	0,00	85.100,00	0,00	0,00	85.100,00	0,00	0,00	0,00	AGENZIA FORESTALE REGIONALE	Relazione di Stima 2017 - Potere Edificatorio - Emesso Decreto di Vincolo Mibact anno 2019
433	Beni immobili di valore culturale, storico ed artistico n.a.c.	1.2.2.02.10.99.999	Indisponibile	PIAN DELLA CASA	TR	ORVIETO	PIAN DELLA CASA	10/07/1975	17/01/2019		TRASFERIMENTO A TITOLO GRATUITO	Valore relazione di stima	0,00	0,00	55.000,00	0,00	0,00	55.000,00	0,00	0,00	0,00	AGENZIA FORESTALE REGIONALE	Relazione di Stima 2017 - Potere Edificatorio - Emesso Decreto di Vincolo Mibact anno 2019
33	Beni immobili di valore culturale, storico ed artistico n.a.c.	1.2.2.02.10.99.999	Indisponibile	BELVEDERE SPESCE - F1 - F2	PG	PIETRALUNGA	BELVEDERE SPESCE	10/07/1975	17/04/2019		TRASFERIMENTO A TITOLO GRATUITO	Valore relazione di stima	0,00	0,00	45.172,00	0,00	0,00	45.172,00	0,00	0,00	0,00	AGENZIA FORESTALE REGIONALE	Relazione di Stima 2017 - Potere Edificatorio - Emesso Decreto di Vincolo Mibact anno 2019
476	Beni immobili di valore culturale, storico ed artistico n.a.c.	1.2.2.02.10.99.999	Indisponibile	CANTARELLO - F1 F2	PG	PIETRALUNGA	CANTARELLO	10/07/1975	17/04/2019		TRASFERIMENTO A TITOLO GRATUITO	Valore relazione di stima	0,00	0,00	60.729,00	0,00	0,00	60.729,00	0,00	0,00	0,00	AGENZIA FORESTALE REGIONALE	Relazione di Stima 2017 - Potere Edificatorio - Emesso Decreto di Vincolo Mibact anno 2019
207	Beni immobili di valore culturale, storico ed artistico n.a.c.	1.2.2.02.10.99.999	Indisponibile	CAREGNI	PG	PIETRALUNGA	CAREGNI	10/07/1975	17/04/2019		TRASFERIMENTO A TITOLO GRATUITO	Valore relazione di stima	0,00	0,00	56.270,00	0,00	0,00	56.270,00	0,00	0,00	0,00	AGENZIA FORESTALE REGIONALE	Relazione di Stima 2017 - Potere Edificatorio - Emesso Decreto di Vincolo Mibact anno 2019

ALLEGATO 15

PATRIMONIO IMMOBILIARE REGIONE UMBRIA
Prospetto Fabbricati al 31/12/2019 - Fabbricati con Decreto di vincolo - Inserimento/Aggiornamento anno 2019

Sviluppumbria S.p.A.

Codice identificativo univoco del bene-N (Codice Fabbricato da Sistema	Classificazione secondo il piano dei conti dello Stato Patrimoniale in base al D.lgs.118/2011 (Descrizione)	Classificazione secondo il piano dei conti dello Stato Patrimoniale in base al D.lgs.118/2011 (Codice)	Classificazione ai sensi del codice civile (demaniale,disponibile,indisponibile)	Denominazione	Prov.	Comune	Indirizzo	Data di acquisizione	Data Decreto di Vincolo ai sensi del D.lgs 42/04	Data fine lavori straordinari	Modalità di acquisizione	Criterio di valutazione secondo i principi del D.lgs 118/2011	Valore dell'immobile secondo i principi del D.lgs 118/2011 al 31/12/2019 (euro)	Costi straordinari al 31/12/2019 (euro)	Valore terreno al 31/12/2019 (euro)	Valore dell'immobile secondo i principi del D.lgs 118/2011 al 31/12/2018 (euro)	Costi straordinari al 31/12/2018 (euro)	Valore terreno al 31/12/2018 (euro)	Differenze +/- tra il 2019 e il 2018	Differenze +/- tra il 2019 e il 2018	Differenze +/- tra il 2019 e il 2018	Ente Gestore	Note
23	Beni immobili di valore culturale, storico ed artistico n.a.c.	1.2.2.02.10.99.999	Indisponibile	MONTE SORDO - F1 e F2 UNITA' COLLABENTE	PG	PIETRALUNGA	MONTE SORDO	10/07/1975	10/07/2019		TRASFERIMENTO A TITOLO GRATUITO	Valore relazione di stima	0,00	0,00	44.352,00	0,00	0,00	44.352,00	0,00	0,00	0,00	AGENZIA FORESTALE REGIONALE	Relazione di Stima 2017 - Potere Edificatorio
36	Beni immobili di valore culturale, storico ed artistico n.a.c.	1.2.2.02.10.99.999	Indisponibile	SALTO - F1	PG	PIETRALUNGA	SALTO	28/05/1980	17/04/2019		TRASFERIMENTO A TITOLO GRATUITO	Valore relazione di stima	0,00	0,00	54.375,00	0,00	0,00	54.375,00	0,00	0,00	0,00	AGENZIA FORESTALE REGIONALE	Relazione di Stima 2017 - Potere Edificatorio - Emesso Decreto di Vincolo Mibact anno 2019

Legenda:

- Fabbricati con variazioni catastali
- Fabbricati con Decreto di vincolo - Inserimento/Aggiornamento anno 2019
- Fabbricati trasferiti/devoluti a titolo gratuito
- Fabbricati alienati
- Diritto reale di godimento
- Nuovi fabbricati per acquisizione
- Fabbricati - Costi straordinari per interventi di manutenzione straordinaria
- Aggiornamento Classificazione da Piano dei Conti
- Fabbricati trasferiti da Demanio dello Stato
- Nuovi fabbricati realizzati dalla Regione

PATRIMONIO IMMOBILIARE REGIONE UMBRIA
Prospetto Fabbricati al 31/12/2019 - Aggiornamento Classificazione da Piano dei Conti

Sviluppumbria S.p.A.

Codice identificativo univoco del bene-N (Codice Fabbricato da Sistema	Classificazione secondo il piano dei conti dello Stato Patrimoniale in base al D.lgs.118/2011 (Descrizione)	Classificazione secondo il piano dei conti dello Stato Patrimoniale in base al D.lgs.118/2011 (Codice)	Classificazione ai sensi del codice civile (demaniale,disponibile,indisponibile)	Denominazione	Prov.	Comune	Indirizzo	Data di acquisizione	Data Decreto di Vincolo ai sensi del D.lgs 42/04	Data fine lavori straordinari	Modalità di acquisizione	Criterio di valutazione secondo i principi del D.lgs 118/2011	Valore dell'immobile secondo i principi del D.lgs 118/2011 al 31/12/2019 (euro)	Costi straordinari al 31/12/2019 (euro)	Valore terreno al 31/12/2019 (euro)	Valore dell'immobile secondo i principi del D.lgs 118/2011 al 31/12/2018 (euro)	Costi straordinari al 31/12/2018 (euro)	Valore terreno al 31/12/2018 (euro)	Differenze +/- tra il 2019 e il 2018	Differenze +/- tra il 2019 e il 2018	Differenze +/- tra il 2019 e il 2018	Ente Gestore	Note
2324	Infrastrutture telematiche	1.2.2.02.09.09.001	Indisponibile	IMMOBILE A SERVIZO DEI RIPETITORI	PG	CITTA' DI CASTELLO	Mortesca	30/03/1982			TRASFERIMENTO A TITOLO GRATUITO	Valore catastale	0,00	0,00	0,00	874,94	0,00	218,74	-874,94	0,00	-218,74	AGENZIA FORESTALE REGIONALE	Aggiornamento Classificazione anno 2019 - Passato a Beni immobili n.a.c.
2324	Beni immobili n.a.c.	1.2.2.02.09.99.999	Indisponibile	IMMOBILE A SERVIZIO DEL COMPENDIO DENOMINATO MONTESCA - GHIACCIAIA	PG	CITTA' DI CASTELLO	Mortesca	30/03/1982			TRASFERIMENTO A TITOLO GRATUITO	Valore catastale	0,00	0,00	0,00	874,94	0,00	218,74	-874,94	0,00	-218,74	AGENZIA FORESTALE REGIONALE	Aggiornamento Classificazione anno 2019 - Passato a Beni di valore storico artistico n.a.c. - Variata la denominazione

Legenda:

- Fabbricati con variazioni catastali
- Fabbricati con Decreto di vincolo - Inserimento/Aggiornamento anno 2019
- Fabbricati trasferiti/devoluti a titolo gratuito
- Fabbricati alienati
- Diritto reale di godimento
- Nuovi fabbricati per acquisizione
- Fabbricati - Costi straordinari per interventi di manutenzione straordinaria
- Aggiornamento Classificazione da Piano dei Conti
- Fabbricati trasferiti da Demanio dello Stato
- Nuovi fabbricati realizzati dalla Regione

PATRIMONIO IMMOBILIARE REGIONE UMBRIA
Prospetto Fabbricati al 31/12/2019 - Fabbricati trasferiti da Demanio dello Stato

Sviluppumbria S.p.A.

Codice identificativo univoco del bene-N (Codice Fabbricato da Sistema	Classificazione secondo il piano dei conti dello Stato Patrimoniale in base al D.lgs.118/2011 (Descrizione)	Classificazione secondo il piano dei conti dello Stato Patrimoniale in base al D.lgs.118/2011 (Codice)	Classificazione ai sensi del codice civile (demaniale,disponibile,indisponibile)	Denominazione	Prov.	Comune	Indirizzo	Data di acquisizione	Data Decreto di Vincolo ai sensi del D.lgs 42/04	Data fine lavori straordinari	Modalità di acquisizione	Criterio di valutazione secondo i principi del D.lgs 118/2011	Valore dell'immobile secondo i principi del D.lgs 118/2011 al 31/12/2019 (euro)	Costi straordinari al 31/12/2019 (euro)	Valore terreno al 31/12/2019 (euro)	Valore dell'immobile secondo i principi del D.lgs 118/2011 al 31/12/2018 (euro)	Costi straordinari al 31/12/2018 (euro)	Valore terreno al 31/12/2018 (euro)	Differenze +/- tra il 2019 e il 2018	Differenze +/- tra il 2019 e il 2018	Differenze +/- tra il 2019 e il 2018	Ente Gestore	Note
2417	Altri Beni Immobili Demaniali	1.2.2.01.02.01.001	Demaniale	Unità collaborante S.R. 77 Km 84+00	PG	FOLIGNO	Val di Chienti	01/10/2018			TRASFERIMENTO A TITOLO GRATUITO	Valore perizia di stima	0,00	0,00	12.000,00	0,00	0,00	0,00	0,00	0,00	12.000,00	REGIONE	Trasferimento dal Demanio dello Stato in attuazione al DPCM del 20/02/2018. Verbale sottoscritto in data 20/09/2018 - Registrazione immobile del 2019 - Relazione di Stima 2019 - Potere Edificatorio

Legenda:

- Fabbricati con variazioni catastali
- Fabbricati con Decreto di vincolo - Inserimento/Aggiornamento anno 2019
- Fabbricati trasferiti/devoluti a titolo gratuito
- Fabbricati alienati
- Diritto reale di godimento
- Nuovi fabbricati per acquisizione
- Fabbricati - Costi straordinari per interventi di manutenzione straordinaria
- Aggiornamento Classificazione da Piano dei Conti
- Fabbricati trasferiti da Demanio dello Stato
- Nuovi fabbricati realizzati dalla Regione

PATRIMONIO IMMOBILIARE REGIONE UMBRIA
Prospetto Fabbricati al 31/12/2019 - Elenco beni con Diritto reale di godimento

Sviluppumbria S.p.A.

Codice identificativo univoco del bene-N (Codice Fabbricato da Sistema	Classificazione secondo il piano dei conti dello Stato Patrimoniale in base al D.lgs.118/2011 (Descrizione)	Classificazione secondo il piano dei conti dello Stato Patrimoniale in base al D.lgs.118/2011 (Codice)	Classificazione ai sensi del codice civile (demaniale,disponibile,indisponibile)	Denominazione	Prov.	Comune	Indirizzo	Data di acquisizione	Data Decreto di Vincolo ai sensi del D.lgs 42/04	Data fine lavori straordinari	Modalità di acquisizione	Criterio di valutazione secondo i principi del D.lgs 118/2011	Valore dell'immobile secondo i principi del D.lgs 118/2011 al 31/12/2019 (euro)	Costi straordinari al 31/12/2019 (euro)	Valore terreno al 31/12/2019 (euro)	Valore dell'immobile secondo i principi del D.lgs 118/2011 al 31/12/2018 (euro)	Costi straordinari al 31/12/2018 (euro)	Valore terreno al 31/12/2018 (euro)	Differenze +/- tra il 2019 e il 2018	Differenze +/- tra il 2019 e il 2018	Differenze +/- tra il 2019 e il 2018	Ente Gestore	Note
2143			Indisponibile	Centro operativo Beni storici dell'Umbria	PG	SPOLETO	Chiodo	20/09/2012			ACQUISIZIONE	Valore catastale	0,00	0,00	0,00	0,00	0,00	0,00	0,00	0,00	0,00	REGIONE	La Regione Umbria è proprietaria superficiaria.
2094			Disponibile	LOC. MARMORE	TR	TERNI	VIA DELLA CASCATA	14/05/1975			TRASFERIMENTO A TITOLO GRATUITO	Valore catastale	0,00	0,00	0,00	0,00	0,00	0,00	0,00	0,00	0,00	COMUNE	La Regione Umbria è proprietaria superficiaria.

Legenda:

- Fabbricati con variazioni catastali
- Fabbricati con Decreto di vincolo - Inserimento/Aggiornamento anno 2019
- Fabbricati trasferiti/devoluti a titolo gratuito
- Fabbricati alienati
- Diritto reale di godimento
- Nuovi fabbricati per acquisizione
- Fabbricati - Costi straordinari per interventi di manutenzione straordinaria
- Aggiornamento Classificazione da Piano dei Conti
- Fabbricati trasferiti da Demanio dello Stato
- Nuovi fabbricati realizzati dalla Regione

Sviluppumbria

REDDITI PRODOTTI NELL' ANNO 2019 DAI BENI IMMOBILI DI PROPRIETÀ REGIONALE GESTITI DAI SEGUENTI ENTI:

- REGIONE UMBRIA
  - SERVIZIO PATRIMONIO
  - SERVIZIO RISORSE IDRICHE E RISCHIO IDRAULICO
  - SERVIZIO ENERGIA, QUALITÀ DELL'AMBIENTE, RIFIUTI, ATTIVITÀ ESTRATTIVE, BONIFICA
  - INFRASTRUTTURE PER LA MOBILITÀ E POLITICHE DEL TRASPORTO PUBBLICO
- AGENZIA FORESTALE REGIONALE
- UNIONE DEI COMUNI DEL TRASIMENO - PROVINCIA DI PERUGIA
- UMBRIA TPL E MOBILITA'

GM/AD

SVILUPPUMBRIA - prot. n° 0000999 del 10/02/2020

Regione Umbria
Giunta Regionale

Spett.le Sviluppumbria S.p.a.
Via Don Bosco, 11
06100 PERUGIA

patrimonio.sviluppumbria@legalmail.it

Documento elettronico sottoscritto mediante firma digitale e conservato nel sistema di protocollo informatico della Regione Umbria

Oggetto: Conto generale del patrimonio 2019 - Rif. Vs. nota PEC prot. 86 del 07.01.2019.

GIUNTA REGIONALE

Direzione Regionale
Risorse Finanziarie e Strumentali.
Affari Generali e Riforme, Turismo e Agenda Digitale

Servizio Demanio, Patrimonio, Prevenzione, Protezione e Sicurezza

Avv. Marina Balsamo

REGIONE UMBRIA
VIA M. ANGELONI 61
06124 PERUGIA

TEL. 075 504 5886
email:mbalsamoi@regione.umbria.it
pec:direzionerisorse.regione@postacert.umbria.it

In riferimento alla Vs nota PEC in oggetto richiamata, acquisita al protocollo regionale n. 1472 del 07.01.2019, si trasmettono in allegato il file denominato "Concessioni Regione Umbria 2019" contenente sia la destinazione che il reddito prodotto dai beni dati in locazione ed in concessione onerosa, nonché l'elenco dei beni ceduti gratuitamente attraverso concessione amministrativa o altre forme di utilizzo, ed il file "Conto generale Patrimonio" contenente l'elenco degli immobili regionali oggetto di interventi di manutenzione straordinaria.

Cordiali saluti.

IL DIRIGENTE DEL SERVIZIO
Avv. Marina Balsamo

- Allegati n. 2 files

FF/pec a Sviluppumbria2019

PATRIMONIO IMMOBILIARE REGIONE UMBRIA - ELENCO CONCESSIONI ANNO 2018

ENTE GESTORE:	REGIONE UMBRIA_SERVIZIO PATRIMONIO

Nominativo	Codice Fiscale/Partita IVA	Titolo uso	Oggetto Contratto	Prov.	Comune	Località/Indirizzo	Terreno	Fabbricato	Denominazione Fabbricato/UI	Fg.	Part.	Sub.	Superficie in concessione (mq) terreno	Dati registrazione contratto	Data inizio	Data fine	Canone annuale da contratto €	Canone percepito nell' anno di competenza	**Altro** (indicare eventuali importi non riferiti al conone specificando la natuara nel campo note contratto)	Note Contratto
Cenci Mario		Concessione a titolo oneroso	Fabbricato ad uso residenziale	PG	Perugia	Località San Sisto n. 283		X	C.C. di San Sisto SS220 Km 4+345	281	339	2		4900/2017	01/07/2017	30/06/2021	€ 4.248,00	€ 4.309,74		n. 6 rate €. 358,25 e n.6 rate €. 360,04 per adeguamento ISTAT
Serapioni Donatella		Concessione a titolo oneroso	Fabbricato ad uso residenziale	PG	Perugia	Località San Sisto n. 283		X	C.C. di San Sisto SS220 Km 4+345	281	339	3		4760/2017	01/04/2017	31/03/2021	€ 3.768,00	€ 3.817,17		n. 3 rate €. 316,20 e n.9 rate €. 318,73 per adeguamento ISTAT
Moscatelli Maria Croce (vedova di Uva Giovanni		Concessione a titolo oneroso	Fabbricato ad uso residenziale	PG	Bastia Umbra	Via Campiglione, Strada Statale 147 Assisana		X	C.C. di Campiglione Km 5+535	5	192	5		occupazione sine titulo per un anno determinazione dirigenziale n. 6592 del 25.6.2018	01/07/2018	30/06/2019	€ 2.952,00	€ 2.952,00		Prorogata fino al 31,03,2020 - rata mensile €. 246,00
Marri Claudia (ex Brandi)		Affitto	Fabbricato ad uso commerciale	PG	Città Di Castello	Via Guglielmo Marconi n. 8		X	Edificio Via Marconi	147	716	8		determinazione dirigenziale 7592/2017 rinnovo contratto 5307/1999	01/08/2017	31/07/2023	€ 5.149,68	€ 429,14		Avrebbe dovuto pagare 429,14 x 7 mesi e 429,78 x 5 mesi dopo l'adeguamento ISTAT - Pratica all'avvocatura per contenzioso.
ENGINEERING - INGEGNERIA INFORMATICA SPA (locazione ex Mabro-Orvieto)		Affitto	Fabbricato ad uso non residenziale	TR	Orvieto	Loc. Bardano		X	Porzione immobile ex Mabro	87	88	22		occupazione sine titulo	01/01/2019	30/11/2019	€. 8614,20	€. 7896,35		Locazione magazzino per 11 mesi al canone mensile di €. 717,85
Consorzio Crescendo		Affitto	Fabbricato ad uso non residenziale	TR	Orvieto	Loc. Bardano		X	Porzione immobile ex Mabro	87	88	10	246,69	occupazione sine titulo	01/01/2019	30.04.2019	€ 5.229,84	€ 0,00		Localeuso ufficio facente parte del complesso ex Mabro. €. 1307,46 per 4 mensilità.Non hanno mai pagato.
Consorzio Crescendo (locale sala server)		Affitto	Fabbricato ad uso non residenziale	TR	Orvieto	Loc. Bardano		X	Porzione immobile ex Mabro	87	88	10	15,94	occupazione sine titulo	01/01/2019	20/06/2020	€ 1.008,00	€ 0,00		Locale server facente parte del complesso ex Mabro. €. 84 per 12 mesi. Non hanno mai pagato.
Comune di Città di Castello		Affitto	Fabbricato destinato a servizi	PG	Città Di Castello	Via Guglielmo Marconi n. 8		X	Edificio Via Marconi	147	716	7-9-10		determinazione dirigenziale 1596/2017 rinnovo contratto 5344/2000	01/01/2017	31/12/2022	€ 13.313,76	€ 13.353,70		€ 13.353,70 (importo con aggiornamento ISTAT effettuato dal Comune stesso)) Vano ad uso cabina di trasformazione e distribuzione energia elettrica
E-distribuzione S.p.a. (Palazzo Donini)		Affitto	Altro (specificare nel campo note)	PG	Perugia	Corso Vannucci n.16		X	Palazzo Donini					determinazione dirigenziale 5436/2017 rinnovo contratto 5412/2000	08/04/2017	07/04/2023	€ 1.459,68	€ 1.476,14		€ 1.476,14 (importo con aggiornamento ISTAT) Vano ad uso cabina di trasformazione e distribuzione energia elettrica
E-distribuzione (Piegaro)		concessione a titolo oneroso	Altro (specificare nel campo note)	PG	Piegaro	Voc. Acquaiola - Pietrafitta	X	X	Locale tecnico con annessa area pertinenziale	19	981		83	198475/2017	28/06/2017	28/06/2047	€ 100,00	€ 100,00		Locale tecnico adibito a cabina elettrica con annessa area pertinenziale
E-distribuzione (S. Venanzo - Casali Siano - Tartufolo - La Rota)		Concessione a titolo oneroso	Altro (specificare nel campo note)	TR	San Venanzo	Casali Siano, Tartufolo, La Rota	X		costituzione servitù elettrodotto	117 119 143	1-2-3-4-5-9-10-29-33-55; 20-7-3-8-17-18-10-5; 2.			198996/2017	21/09/2017	20/09/2047	€ 86,00	€ 86,00		Costituzione servitù di elettrodotto su terreni in comune di S. Venanzo (TR)
E-distribuzione (S. Venanzo - voc. Carena)		Concessione a titolo oneroso	Elettrodotto	TR	San Venanzo	Voc. Carena	x		costituzione servitù elettrodotto	36 37	23-24 7-8-9-10-21-30-45			Atto non ancora sottoscritto		30 anni	€. 104,00	€. 104,00		DGR 889 del 2.8.2018
E-distribuzione (Città di Castello - loc. Vitellesca)		Concessione a titolo oneroso	Elettrodotto	PG	Città di Castello	loc. Vitellesca	x		costituzione servitù elettrodotto	110	191			Atto non ancora sottoscritto		30 anni	€. 38,00	€. 38,00		Costituzione di servitù autorizzata con DGR 1040 del 24.9.2018
E-distribuzione (Foligno - loc. Casone)		Concessione a titolo oneroso	Elettrodotto	PG	Foligno	loc. Casone	x		costituzione servitù elettrodotto	250 295	68-195 195			08,04,2019 registrato a PG il 12,04,2019 n. 8385	08.04.2019	07.04.2049	€. 325,00	€. 325,00		Costituzione di servitù autorizzata con DGR 1354 del 20.11.2017

PATRIMONIO IMMOBILIARE REGIONE UMBRIA - ELENCO CONCESSIONI ANNO 2018

ENTE GESTORE:	REGIONE UMBRIA_SERVIZIO PATRIMONIO

Nominativo	Codice Fiscale/Partita IVA	Titolo uso	Oggetto Contratto	Prov.	Comune	Località/Indirizzo	Terreno	Fabbricato	Denominazione Fabbricato/UI	Fg.	Part.	Sub.	Superficie in concessione (mq) terreno	Dati registrazione contratto	Data inizio	Data fine	Canone annuale da contratto €	Canone percepito nell' anno di competenza	**Altro** (indicare eventuali importi non riferiti al conone specificando la natuara nel campo note contratto)	Note Contratto
Comunità Montana Valnerina		Concessione a titolo oneroso	Vivaio	TR	Arrone	Frazione Castel di Lago snc		X	Vivaio il Lago	7	739			5823 del 26/07/2007 a Perugia al n. 2701/A1 il 26/07/2007	01/06/2006	31/12/2026	€ 0,00	€ 0,00		**CONTENZIOSO** Contratto risolto per inadempimento contrattuale con DD n. 7248 del 4.8.2016
Comunità Montana Valnerina		Concessione a titolo oneroso	Vivaio	TR	Arrone	Frazione Castel di Lago snc		X	Vivaio il Lago	7	742				01/06/2006	31/12/2026				**CONTENZIOSO** Contratto risolto per inadempimento contrattuale con DD n. 7248 del 4.8.2016
Comunità Montana Valnerina		Concessione a titolo oneroso	Vivaio	TR	Arrone	Frazione Castel di Lago snc		X	Vivaio il Lago	7	743				01/06/2006	31/12/2026				**CONTENZIOSO** Contratto risolto per inadempimento contrattuale con DD n. 7248 del 4.8.2016
Comunità Montana Valnerina		Concessione a titolo oneroso	Vivaio	TR	Arrone	Frazione Castel di Lago snc	X			7	125		5.060		01/06/2006	31/12/2026				**CONTENZIOSO** Contratto risolto per inadempimento contrattuale con DD n. 7248 del 4.8.2016
Comunità Montana Valnerina		Concessione a titolo oneroso	Vivaio	TR	Arrone	Frazione Castel di Lago snc	X			7	129		39.480		01/06/2006	31/12/2026				**CONTENZIOSO** Contratto risolto per inadempimento contrattuale con DD n. 7248 del 4.8.2016
Comunità Montana Valnerina		Concessione a titolo oneroso	Vivaio	TR	Arrone	Frazione Castel di Lago snc	X			7	740		9.560		01/06/2006	31/12/2026				**CONTENZIOSO** Contratto risolto per inadempimento contrattuale con DD n. 7248 del 4.8.2016
Comunità Montana Valnerina		Concessione a titolo oneroso	Vivaio	TR	Arrone	Frazione Castel di Lago snc	X			7	741		9.790		01/06/2006	31/12/2026				**CONTENZIOSO** Contratto risolto per inadempimento contrattuale con DD n. 7248 del 4.8.2016
Comune di Umbertide		Concessione a titolo oneroso	Terreno	PG	Umbertide		X			59	301		662		29/05/2012	28/05/2032	€ 926,34	€ 926,34		Porzione di terreno per la realizzazione di parcheggi ad uso pubblico
Azienda Vivaistica regionale Umbraflor	02493000547	Concessione a titolo gratuito	Vivaio	PG	Assisi		X			168	207		240	Rep. n. 6109 del 08/06/2016 - Reg. al n. 93 Serie 1 il 22/06/2016	01/03/2014	28/02/2034				
Azienda Vivaistica regionale Umbraflor	02493000547	Concessione a titolo gratuito	Vivaio	PG	Assisi		X			168	87		8.940		01/03/2014	28/02/2034				
Azienda Vivaistica regionale Umbraflor	02493000547	Concessione a titolo gratuito	Vivaio	PG	Assisi		X			168	89		68		01/03/2014	28/02/2034				
Azienda Vivaistica regionale Umbraflor	02493000547	Concessione a titolo gratuito	Vivaio	PG	Assisi		X			169	100		260		01/03/2014	28/02/2034				
Azienda Vivaistica regionale Umbraflor	02493000547	Concessione a titolo gratuito	Vivaio	PG	Assisi		X						200		01/03/2014	28/02/2034				
Azienda Vivaistica regionale Umbraflor	02493000547	Concessione a titolo gratuito	Vivaio	PG	Assisi		X			169	101		4.600		01/03/2014	28/02/2034				
Azienda Vivaistica regionale Umbraflor	02493000547	Concessione a titolo gratuito	Vivaio	PG	Assisi		X			169	102		4.870		01/03/2014	28/02/2034				
Azienda Vivaistica regionale Umbraflor	02493000547	Concessione a titolo gratuito	Vivaio	PG	Assisi		X			169	103		2.630		01/03/2014	28/02/2034				
Azienda Vivaistica regionale Umbraflor	02493000547	Concessione a titolo gratuito	Vivaio	PG	Assisi		X						900		01/03/2014	28/02/2034				
Azienda Vivaistica regionale Umbraflor	02493000547	Concessione a titolo gratuito	Vivaio	PG	Assisi		X			169	105		5.765		01/03/2014	28/02/2034				
Azienda Vivaistica regionale Umbraflor	02493000547	Concessione a titolo gratuito	Vivaio	PG	Assisi		X						1.315		01/03/2014	28/02/2034				
Azienda Vivaistica regionale Umbraflor	02493000547	Concessione a titolo gratuito	Vivaio	PG	Assisi		X			169	106		1.690		01/03/2014	28/02/2034				
Azienda Vivaistica regionale Umbraflor	02493000547	Concessione a titolo gratuito	Vivaio	PG	Assisi		X						2.000		01/03/2014	28/02/2034				
Azienda Vivaistica regionale Umbraflor	02493000547	Concessione a titolo gratuito	Vivaio	PG	Assisi		X			169	107		3.051		01/03/2014	28/02/2034				
Azienda Vivaistica regionale Umbraflor	02493000547	Concessione a titolo gratuito	Vivaio	PG	Assisi		X						2.339		01/03/2014	28/02/2034				
Azienda Vivaistica regionale Umbraflor	02493000547	Concessione a titolo gratuito	Vivaio	PG	Assisi		X			169	108		2.040		01/03/2014	28/02/2034				
Azienda Vivaistica regionale Umbraflor	02493000547	Concessione a titolo gratuito	Vivaio	PG	Assisi		X						2.300		01/03/2014	28/02/2034				
Azienda Vivaistica regionale Umbraflor	02493000547	Concessione a titolo gratuito	Vivaio	PG	Assisi		X			169	109		8.950		01/03/2014	28/02/2034				
Azienda Vivaistica regionale Umbraflor	02493000547	Concessione a titolo gratuito	Vivaio	PG	Assisi		X			169	110		1.250		01/03/2014	28/02/2034				
Azienda Vivaistica regionale Umbraflor	02493000547	Concessione a titolo gratuito	Vivaio	PG	Assisi		X			169	111		731		01/03/2014	28/02/2034				
Azienda Vivaistica regionale Umbraflor	02493000547	Concessione a titolo gratuito	Vivaio	PG	Assisi		X						209		01/03/2014	28/02/2034				
Azienda Vivaistica regionale Umbraflor	02493000547	Concessione a titolo gratuito	Vivaio	PG	Assisi		X			169	112		3.360		01/03/2014	28/02/2034				
Azienda Vivaistica regionale Umbraflor	02493000547	Concessione a titolo gratuito	Vivaio	PG	Assisi		X						400		01/03/2014	28/02/2034				

PATRIMONIO IMMOBILIARE REGIONE UMBRIA - ELENCO CONCESSIONI ANNO 2018

ENTE GESTORE:	REGIONE UMBRIA_SERVIZIO PATRIMONIO

Nominativo	Codice Fiscale/Partita IVA	Titolo uso	Oggetto Contratto	Prov.	Comune	Località/Indirizzo	Terreno	Fabbricato	Denominazione Fabbricato/UI	Fg.	Part.	Sub.	Superficie in concessione (mq) terreno	Dati registrazione contratto	Data inizio	Data fine	Canone annuale da contratto €	Canone percepito nell' anno di competenza	**Altro** (indicare eventuali importi non riferiti al conone specificando la natuara nel campo note contratto)	Note Contratto
Azienda Vivaistica regionale Umbraflor	02493000547	Concessione a titolo gratuito	Vivaio	PG	Assisi		X			169	113		12.767		01/03/2014	28/02/2034				
Azienda Vivaistica regionale Umbraflor	02493000547	Concessione a titolo gratuito	Vivaio	PG	Assisi		X						503		01/03/2014	28/02/2034				
Azienda Vivaistica regionale Umbraflor	02493000547	Concessione a titolo gratuito	Vivaio	PG	Assisi		X			169	114		509		01/03/2014	28/02/2034				
Azienda Vivaistica regionale Umbraflor	02493000547	Concessione a titolo gratuito	Vivaio	PG	Assisi		X						1.831		01/03/2014	28/02/2034				
Azienda Vivaistica regionale Umbraflor	02493000547	Concessione a titolo gratuito	Vivaio	PG	Assisi		X			169	115		400		01/03/2014	28/02/2034				
Azienda Vivaistica regionale Umbraflor	02493000547	Concessione a titolo gratuito	Vivaio	PG	Assisi		X			169	116		12.330		01/03/2014	28/02/2034				
Azienda Vivaistica regionale Umbraflor	02493000547	Concessione a titolo gratuito	Vivaio	PG	Assisi		X			169	117		48		01/03/2014	28/02/2034				
Azienda Vivaistica regionale Umbraflor	02493000547	Concessione a titolo gratuito	Vivaio	PG	Assisi		X			169	119		65		01/03/2014	28/02/2034				
Azienda Vivaistica regionale Umbraflor	02493000547	Concessione a titolo gratuito	Vivaio	PG	Assisi		X			169	120		5.800		01/03/2014	28/02/2034				
Azienda Vivaistica regionale Umbraflor	02493000547	Concessione a titolo gratuito	Vivaio	PG	Assisi		X			169	121		5.900		01/03/2014	28/02/2034				
Azienda Vivaistica regionale Umbraflor	02493000547	Concessione a titolo gratuito	Vivaio	PG	Assisi		X						2.200		01/03/2014	28/02/2034				
Azienda Vivaistica regionale Umbraflor	02493000547	Concessione a titolo gratuito	Vivaio	PG	Assisi		X			169	122		3.590		01/03/2014	28/02/2034				
Azienda Vivaistica regionale Umbraflor	02493000547	Concessione a titolo gratuito	Vivaio	PG	Assisi		X			169	123		590		01/03/2014	28/02/2034				
Azienda Vivaistica regionale Umbraflor	02493000547	Concessione a titolo gratuito	Vivaio	PG	Assisi		X			169	124		811		01/03/2014	28/02/2034				
Azienda Vivaistica regionale Umbraflor	02493000547	Concessione a titolo gratuito	Vivaio	PG	Assisi		X						4.969		01/03/2014	28/02/2034				
Azienda Vivaistica regionale Umbraflor	02493000547	Concessione a titolo gratuito	Vivaio	PG	Assisi		X			169	125		513		01/03/2014	28/02/2034				
Azienda Vivaistica regionale Umbraflor	02493000547	Concessione a titolo gratuito	Vivaio	PG	Assisi		X						1.437		01/03/2014	28/02/2034				
Azienda Vivaistica regionale Umbraflor	02493000547	Concessione a titolo gratuito	Vivaio	PG	Assisi		X			169	132		3.570		01/03/2014	28/02/2034				
Azienda Vivaistica regionale Umbraflor	02493000547	Concessione a titolo gratuito	Vivaio	PG	Assisi		X						3.600		01/03/2014	28/02/2034				
Azienda Vivaistica regionale Umbraflor	02493000547	Concessione a titolo gratuito	Vivaio	PG	Assisi		X						5.000		01/03/2014	28/02/2034				
Azienda Vivaistica regionale Umbraflor	02493000547	Concessione a titolo gratuito	Vivaio	PG	Assisi		X			169	133		1.000		01/03/2014	28/02/2034				
Azienda Vivaistica regionale Umbraflor	02493000547	Concessione a titolo gratuito	Vivaio	PG	Assisi		X						11.800		01/03/2014	28/02/2034				
Azienda Vivaistica regionale Umbraflor	02493000547	Concessione a titolo gratuito	Vivaio	PG	Assisi		X			169	135		1.270		01/03/2014	28/02/2034				
Azienda Vivaistica regionale Umbraflor	02493000547	Concessione a titolo gratuito	Vivaio	PG	Assisi		X			169	136		100		01/03/2014	28/02/2034				
Azienda Vivaistica regionale Umbraflor	02493000547	Concessione a titolo gratuito	Vivaio	PG	Assisi		X						10		01/03/2014	28/02/2034				
Azienda Vivaistica regionale Umbraflor	02493000547	Concessione a titolo gratuito	Vivaio	PG	Assisi		X			169	137		9.797		01/03/2014	28/02/2034				
Azienda Vivaistica regionale Umbraflor	02493000547	Concessione a titolo gratuito	Vivaio	PG	Assisi		X			169	142		9.710		01/03/2014	28/02/2034				
Azienda Vivaistica regionale Umbraflor	02493000547	Concessione a titolo gratuito	Vivaio	PG	Assisi		X						9.300		01/03/2014	28/02/2034				
Azienda Vivaistica regionale Umbraflor	02493000547	Concessione a titolo gratuito	Vivaio	PG	Assisi		X			169	152		2.500		01/03/2014	28/02/2034				
Azienda Vivaistica regionale Umbraflor	02493000547	Concessione a titolo gratuito	Vivaio	PG	Assisi		X						3.560		01/03/2014	28/02/2034				
Azienda Vivaistica regionale Umbraflor	02493000547	Concessione a titolo gratuito	Vivaio	PG	Assisi		X			169	153		4.160		01/03/2014	28/02/2034				
Azienda Vivaistica regionale Umbraflor	02493000547	Concessione a titolo gratuito	Vivaio	PG	Assisi		X			169	154		4.570		01/03/2014	28/02/2034				
Azienda Vivaistica regionale Umbraflor	02493000547	Concessione a titolo gratuito	Vivaio	PG	Assisi		X			169	155		300		01/03/2014	28/02/2034				
Azienda Vivaistica regionale Umbraflor	02493000547	Concessione a titolo gratuito	Vivaio	PG	Assisi		X						100		01/03/2014	28/02/2034				
Azienda Vivaistica regionale Umbraflor	02493000547	Concessione a titolo gratuito	Vivaio	PG	Assisi		X			169	158		5.600		01/03/2014	28/02/2034				
Azienda Vivaistica regionale Umbraflor	02493000547	Concessione a titolo gratuito	Vivaio	PG	Assisi		X						500		01/03/2014	28/02/2034				
Azienda Vivaistica regionale Umbraflor	02493000547	Concessione a titolo gratuito	Vivaio	PG	Assisi		X			169	159		5.770		01/03/2014	28/02/2034				
Azienda Vivaistica regionale Umbraflor	02493000547	Concessione a titolo gratuito	Vivaio	PG	Assisi		X			169	160		8.313		01/03/2014	28/02/2034				
Azienda Vivaistica regionale Umbraflor	02493000547	Concessione a titolo gratuito	Vivaio	PG	Assisi		X			169	161		100		01/03/2014	28/02/2034				
Azienda Vivaistica regionale Umbraflor	02493000547	Concessione a titolo gratuito	Vivaio	PG	Assisi		X						50		01/03/2014	28/02/2034				
Azienda Vivaistica regionale Umbraflor	02493000547	Concessione a titolo gratuito	Vivaio	PG	Assisi		X			169	162		55		01/03/2014	28/02/2034				
Azienda Vivaistica regionale Umbraflor	02493000547	Concessione a titolo gratuito	Vivaio	PG	Assisi		X			169	163		100		01/03/2014	28/02/2034				
Azienda Vivaistica regionale Umbraflor	02493000547	Concessione a titolo gratuito	Vivaio	PG	Assisi		X						380		01/03/2014	28/02/2034				
Azienda Vivaistica regionale Umbraflor	02493000547	Concessione a titolo gratuito	Vivaio	PG	Assisi		X			169	166		400		01/03/2014	28/02/2034				

PATRIMONIO IMMOBILIARE REGIONE UMBRIA - ELENCO CONCESSIONI ANNO 2018

ENTE GESTORE:	REGIONE UMBRIA_SERVIZIO PATRIMONIO

Nominativo	Codice Fiscale/Partita IVA	Titolo uso	Oggetto Contratto	Prov.	Comune	Località/Indirizzo	Terreno	Fabbricato	Denominazione Fabbricato/UI	Fg.	Part.	Sub.	Superficie in concessione (mq) terreno	Dati registrazione contratto	Data inizio	Data fine	Canone annuale da contratto €	Canone percepito nell' anno di competenza	**Altro** (indicare eventuali importi non riferiti al conone specificando la natuara nel campo note contratto)	Note Contratto
Azienda Vivaistica regionale Umbraflor	02493000547	Concessione a titolo gratuito	Vivaio	PG	Assisi		X			169	166		1.210		01/03/2014	28/02/2034				
Azienda Vivaistica regionale Umbraflor	02493000547	Concessione a titolo gratuito	Vivaio	PG	Assisi		X			169	167		3.000		01/03/2014	28/02/2034				
Azienda Vivaistica regionale Umbraflor	02493000547	Concessione a titolo gratuito	Vivaio	PG	Assisi		X			169	168		1.731		01/03/2014	28/02/2034				
Azienda Vivaistica regionale Umbraflor	02493000547	Concessione a titolo gratuito	Vivaio	PG	Assisi		X						509		01/03/2014	28/02/2034				
Azienda Vivaistica regionale Umbraflor	02493000547	Concessione a titolo gratuito	Vivaio	PG	Assisi		X			169	169		2.300		01/03/2014	28/02/2034				
Azienda Vivaistica regionale Umbraflor	02493000547	Concessione a titolo gratuito	Vivaio	PG	Assisi		X			169	173		1.600		01/03/2014	28/02/2034				
Azienda Vivaistica regionale Umbraflor	02493000547	Concessione a titolo gratuito	Vivaio	PG	Assisi		X						1.000		01/03/2014	28/02/2034				
Azienda Vivaistica regionale Umbraflor	02493000547	Concessione a titolo gratuito	Vivaio	PG	Assisi		X			169	174		1.200		01/03/2014	28/02/2034				
Azienda Vivaistica regionale Umbraflor	02493000547	Concessione a titolo gratuito	Vivaio	PG	Assisi		X			169	178		530		01/03/2014	28/02/2034				
Azienda Vivaistica regionale Umbraflor	02493000547	Concessione a titolo gratuito	Vivaio	PG	Assisi		X			169	179		200		01/03/2014	28/02/2034				
Azienda Vivaistica regionale Umbraflor	02493000547	Concessione a titolo gratuito	Vivaio	PG	Assisi		X			169	180		170		01/03/2014	28/02/2034				
Azienda Vivaistica regionale Umbraflor	02493000547	Concessione a titolo gratuito	Vivaio	PG	Assisi		X			169	181		300		01/03/2014	28/02/2034				
Azienda Vivaistica regionale Umbraflor	02493000547	Concessione a titolo gratuito	Vivaio	PG	Assisi		X			169	182		50		01/03/2014	28/02/2034				
Azienda Vivaistica regionale Umbraflor	02493000547	Concessione a titolo gratuito	Vivaio	PG	Assisi		X			169	183		40		01/03/2014	28/02/2034				
Azienda Vivaistica regionale Umbraflor	02493000547	Concessione a titolo gratuito	Vivaio	PG	Assisi		X			169	46		10.000		01/03/2014	28/02/2034				
Azienda Vivaistica regionale Umbraflor	02493000547	Concessione a titolo gratuito	Vivaio	PG	Assisi		X						4.910		01/03/2014	28/02/2034				
Azienda Vivaistica regionale Umbraflor	02493000547	Concessione a titolo gratuito	Vivaio	PG	Assisi		X			169	47		16.600		01/03/2014	28/02/2034				
Azienda Vivaistica regionale Umbraflor	02493000547	Concessione a titolo gratuito	Vivaio	PG	Assisi		X						20.740		01/03/2014	28/02/2034				
Azienda Vivaistica regionale Umbraflor	02493000547	Concessione a titolo gratuito	Vivaio	PG	Assisi		X			169	48		7.230		01/03/2014	28/02/2034				
Azienda Vivaistica regionale Umbraflor	02493000547	Concessione a titolo gratuito	Vivaio	PG	Assisi		X			169	55		38		01/03/2014	28/02/2034				
Azienda Vivaistica regionale Umbraflor	02493000547	Concessione a titolo gratuito	Vivaio	PG	Assisi		X			169	554		13.630		01/03/2014	28/02/2034				
Azienda Vivaistica regionale Umbraflor	02493000547	Concessione a titolo gratuito	Vivaio	PG	Assisi		X			169	555		140		01/03/2014	28/02/2034				
Azienda Vivaistica regionale Umbraflor	02493000547	Concessione a titolo gratuito	Vivaio	PG	Assisi		X			169	560		7.250		01/03/2014	28/02/2034				
Azienda Vivaistica regionale Umbraflor	02493000547	Concessione a titolo gratuito	Vivaio	PG	Assisi		X			169	561		19.360		01/03/2014	28/02/2034				
Azienda Vivaistica regionale Umbraflor	02493000547	Concessione a titolo gratuito	Vivaio	PG	Assisi		X			169	57		1.000		01/03/2014	28/02/2034				
Azienda Vivaistica regionale Umbraflor	02493000547	Concessione a titolo gratuito	Vivaio	PG	Assisi		X						2.760		01/03/2014	28/02/2034				
Azienda Vivaistica regionale Umbraflor	02493000547	Concessione a titolo gratuito	Vivaio	PG	Assisi		X			169	58		1.400		01/03/2014	28/02/2034				
Azienda Vivaistica regionale Umbraflor	02493000547	Concessione a titolo gratuito	Vivaio	PG	Assisi		X						9.830		01/03/2014	28/02/2034				
Azienda Vivaistica regionale Umbraflor	02493000547	Concessione a titolo gratuito	Vivaio	PG	Assisi		X			169	59		3.700		01/03/2014	28/02/2034				
Azienda Vivaistica regionale Umbraflor	02493000547	Concessione a titolo gratuito	Vivaio	PG	Assisi		X			169	60		1.151		01/03/2014	28/02/2034				
Azienda Vivaistica regionale Umbraflor	02493000547	Concessione a titolo gratuito	Vivaio	PG	Assisi		X						6.699		01/03/2014	28/02/2034				
Azienda Vivaistica regionale Umbraflor	02493000547	Concessione a titolo gratuito	Vivaio	PG	Assisi		X			169	69		1.480		01/03/2014	28/02/2034				
Azienda Vivaistica regionale Umbraflor	02493000547	Concessione a titolo gratuito	Vivaio	PG	Assisi		X			169	70		5.080		01/03/2014	28/02/2034				
Azienda Vivaistica regionale Umbraflor	02493000547	Concessione a titolo gratuito	Vivaio	PG	Assisi		X			169	75		6.740		01/03/2014	28/02/2034				
Azienda Vivaistica regionale Umbraflor	02493000547	Concessione a titolo gratuito	Vivaio	PG	Assisi		X			169	76		8.820		01/03/2014	28/02/2034				
Azienda Vivaistica regionale Umbraflor	02493000547	Concessione a titolo gratuito	Vivaio	PG	Assisi		X			169	79		6.440		01/03/2014	28/02/2034				
Azienda Vivaistica regionale Umbraflor	02493000547	Concessione a titolo gratuito	Vivaio	PG	Assisi		X			169	81		1.660		01/03/2014	28/02/2034				
Azienda Vivaistica regionale Umbraflor	02493000547	Concessione a titolo gratuito	Vivaio	PG	Assisi		X			169	89		4.420		01/03/2014	28/02/2034				
Azienda Vivaistica regionale Umbraflor	02493000547	Concessione a titolo gratuito	Vivaio	PG	Assisi		X			169	90		4.640		01/03/2014	28/02/2034				
Azienda Vivaistica regionale Umbraflor	02493000547	Concessione a titolo gratuito	Vivaio	PG	Assisi		X			169	91		2.820		01/03/2014	28/02/2034				
Azienda Vivaistica regionale Umbraflor	02493000547	Concessione a titolo gratuito	Vivaio	PG	Assisi		X						4.200		01/03/2014	28/02/2034				
Azienda Vivaistica regionale Umbraflor	02493000547	Concessione a titolo gratuito	Vivaio	PG	Assisi		X			169	92		4.890		01/03/2014	28/02/2034				
Azienda Vivaistica regionale Umbraflor	02493000547	Concessione a titolo gratuito	Vivaio	PG	Assisi		X			169	93		19.977		01/03/2014	28/02/2034				
Azienda Vivaistica regionale Umbraflor	02493000547	Concessione a titolo gratuito	Vivaio	PG	Assisi		X						1.623		01/03/2014	28/02/2034				

PATRIMONIO IMMOBILIARE REGIONE UMBRIA - ELENCO CONCESSIONI ANNO 2018

ENTE GESTORE:	REGIONE UMBRIA_SERVIZIO PATRIMONIO

Nominativo	Codice Fiscale/Partita IVA	Titolo uso	Oggetto Contratto	Prov.	Comune	Località/Indirizzo	Terreno	Fabbricato	Denominazione Fabbricato/UI	Fg.	Part.	Sub.	Superficie in concessione (mq) terreno	Dati registrazione contratto	Data inizio	Data fine	Canone annuale da contratto €	Canone percepito nell' anno di competenza	**Altro** (indicare eventuali importi non riferiti al conone specificando la natuara nel campo note contratto)	Note Contratto
Azienda Vivaistica regionale Umbraflor	02493000547	Concessione a titolo gratuito	Vivaio	PG	Assisi		X			169	94		560		01/03/2014	28/02/2034				
Azienda Vivaistica regionale Umbraflor	02493000547	Concessione a titolo gratuito	Vivaio	PG	Assisi		X			169	95		490		01/03/2014	28/02/2034				
Azienda Vivaistica regionale Umbraflor	02493000547	Concessione a titolo gratuito	Vivaio	PG	Assisi		X			169	96		520		01/03/2014	28/02/2034				
Azienda Vivaistica regionale Umbraflor	02493000547	Concessione a titolo gratuito	Vivaio	PG	Assisi		X			169	97		670		01/03/2014	28/02/2034				
Azienda Vivaistica regionale Umbraflor	02493000547	Concessione a titolo gratuito	Vivaio	PG	Assisi		X						300		01/03/2014	28/02/2034				
Azienda Vivaistica regionale Umbraflor	02493000547	Concessione a titolo gratuito	Vivaio	PG	Assisi		X			169	98		550		01/03/2014	28/02/2034				
Azienda Vivaistica regionale Umbraflor	02493000547	Concessione a titolo gratuito	Vivaio	PG	Assisi		X						300		01/03/2014	28/02/2034				
Azienda Vivaistica regionale Umbraflor	02493000547	Concessione a titolo gratuito	Vivaio	PG	Assisi		X			169	99		360		01/03/2014	28/02/2034				
Azienda Vivaistica regionale Umbraflor	02493000547	Concessione a titolo gratuito	Vivaio	PG	Assisi		X						100		01/03/2014	28/02/2034				
Azienda Vivaistica regionale Umbraflor	02493000547	Concessione a titolo gratuito	Vivaio	PG	Assisi		X			170	114		3.230		01/03/2014	28/02/2034				
Azienda Vivaistica regionale Umbraflor	02493000547	Concessione a titolo gratuito	Vivaio	PG	Assisi		X			170	118		1.950		01/03/2014	28/02/2034				
Azienda Vivaistica regionale Umbraflor	02493000547	Concessione a titolo gratuito	Vivaio	PG	Assisi		X			170	119		3.100		01/03/2014	28/02/2034				
Azienda Vivaistica regionale Umbraflor	02493000547	Concessione a titolo gratuito	Vivaio	PG	Assisi		X			170	120		3.120		01/03/2014	28/02/2034				
Azienda Vivaistica regionale Umbraflor	02493000547	Concessione a titolo gratuito	Vivaio	PG	Assisi		X			170	121		2.600		01/03/2014	28/02/2034				
Azienda Vivaistica regionale Umbraflor	02493000547	Concessione a titolo gratuito	Vivaio	PG	Assisi		X			170	125		5.230		01/03/2014	28/02/2034				
Azienda Vivaistica regionale Umbraflor	02493000547	Concessione a titolo gratuito	Vivaio	PG	Assisi		X			170	126		3.740		01/03/2014	28/02/2034				
Azienda Vivaistica regionale Umbraflor	02493000547	Concessione a titolo gratuito	Vivaio	PG	Assisi		X			170	127		5.280		01/03/2014	28/02/2034				
Azienda Vivaistica regionale Umbraflor	02493000547	Concessione a titolo gratuito	Vivaio	PG	Assisi		X			170	133		9.400		01/03/2014	28/02/2034				
Azienda Vivaistica regionale Umbraflor	02493000547	Concessione a titolo gratuito	Vivaio	PG	Assisi		X			170	135		6.030		01/03/2014	28/02/2034				
Azienda Vivaistica regionale Umbraflor	02493000547	Concessione a titolo gratuito	Vivaio	PG	Assisi		X			170	137		4.120		01/03/2014	28/02/2034				
Azienda Vivaistica regionale Umbraflor	02493000547	Concessione a titolo gratuito	Vivaio	PG	Assisi		X			170	138		4.720		01/03/2014	28/02/2034				
Azienda Vivaistica regionale Umbraflor	02493000547	Concessione a titolo gratuito	Vivaio	PG	Assisi		X			170	140		9.970		01/03/2014	28/02/2034				
Azienda Vivaistica regionale Umbraflor	02493000547	Concessione a titolo gratuito	Vivaio	PG	Assisi		X			170	141		4.200		01/03/2014	28/02/2034				
Azienda Vivaistica regionale Umbraflor	02493000547	Concessione a titolo gratuito	Vivaio	PG	Assisi		X						290		01/03/2014	28/02/2034				
Azienda Vivaistica regionale Umbraflor	02493000547	Concessione a titolo gratuito	Vivaio	PG	Assisi		X			170	142		4.700		01/03/2014	28/02/2034				
Azienda Vivaistica regionale Umbraflor	02493000547	Concessione a titolo gratuito	Vivaio	PG	Assisi		X			170	143		8.690		01/03/2014	28/02/2034				
Azienda Vivaistica regionale Umbraflor	02493000547	Concessione a titolo gratuito	Vivaio	PG	Assisi		X						26.900		01/03/2014	28/02/2034				
Azienda Vivaistica regionale Umbraflor	02493000547	Concessione a titolo gratuito	Vivaio	PG	Assisi		X			170	144		810		01/03/2014	28/02/2034				
Azienda Vivaistica regionale Umbraflor	02493000547	Concessione a titolo gratuito	Vivaio	PG	Assisi		X						810		01/03/2014	28/02/2034				
Azienda Vivaistica regionale Umbraflor	02493000547	Concessione a titolo gratuito	Vivaio	PG	Assisi		X			170	152		3.360		01/03/2014	28/02/2034				
Azienda Vivaistica regionale Umbraflor	02493000547	Concessione a titolo gratuito	Vivaio	PG	Assisi		X			170	170		1.218		01/03/2014	28/02/2034				
Azienda Vivaistica regionale Umbraflor	02493000547	Concessione a titolo gratuito	Vivaio	PG	Assisi		X						11.162		01/03/2014	28/02/2034				
Azienda Vivaistica regionale Umbraflor	02493000547	Concessione a titolo gratuito	Vivaio	PG	Assisi		X			170	171		2.160		01/03/2014	28/02/2034				
Azienda Vivaistica regionale Umbraflor	02493000547	Concessione a titolo gratuito	Vivaio	PG	Assisi		X			170	579		4.955		01/03/2014	28/02/2034				
Azienda Vivaistica regionale Umbraflor	02493000547	Concessione a titolo gratuito	Vivaio	PG	Assisi		X			170	581		1.053		01/03/2014	28/02/2034				
Azienda Vivaistica regionale Umbraflor	02493000547	Concessione a titolo gratuito	Vivaio	PG	Assisi		X			170	582		752		01/03/2014	28/02/2034				
Azienda Vivaistica regionale Umbraflor	02493000547	Concessione a titolo gratuito	Vivaio	PG	Assisi		X			170	584		89		01/03/2014	28/02/2034				
Azienda Vivaistica regionale Umbraflor	02493000547	Concessione a titolo gratuito	Vivaio	PG	Assisi		X			170	588		3.525		01/03/2014	28/02/2034				
Azienda Vivaistica regionale Umbraflor	02493000547	Concessione a titolo gratuito	Vivaio	PG	Assisi		X			170	589		1.617		01/03/2014	28/02/2034				
Azienda Vivaistica regionale Umbraflor	02493000547	Concessione a titolo gratuito	Vivaio	PG	Assisi		X			170	590		1.238		01/03/2014	28/02/2034				
Azienda Vivaistica regionale Umbraflor	02493000547	Concessione a titolo gratuito	Vivaio	PG	Assisi		X			170	593		2.255		01/03/2014	28/02/2034				
Azienda Vivaistica regionale Umbraflor	02493000547	Concessione a titolo gratuito	Vivaio	PG	Assisi		X			170	595		1.753		01/03/2014	28/02/2034				
Azienda Vivaistica regionale Umbraflor	02493000547	Concessione a titolo gratuito	Vivaio	PG	Assisi		X			170	596		1.476		01/03/2014	28/02/2034				
Azienda Vivaistica regionale Umbraflor	02493000547	Concessione a titolo gratuito	Vivaio	PG	Assisi		X			170	597		1.461		01/03/2014	28/02/2034				

PATRIMONIO IMMOBILIARE REGIONE UMBRIA - ELENCO CONCESSIONI ANNO 2018

ENTE GESTORE:	REGIONE UMBRIA_SERVIZIO PATRIMONIO

Nominativo	Codice Fiscale/Partita IVA	Titolo uso	Oggetto Contratto	Prov.	Comune	Località/Indirizzo	Terreno	Fabbricato	Denominazione Fabbricato/UI	Fg.	Part.	Sub.	Superficie in concessione (mq) terreno	Dati registrazione contratto	Data inizio	Data fine	Canone annuale da contratto €	Canone percepito nell' anno di competenza	**Altro** (indicare eventuali importi non riferiti al conone specificando la natuara nel campo note contratto)	Note Contratto
Azienda Vivaistica regionale Umbraflor	02493000547	Concessione a titolo gratuito	Vivaio	PG	Assisi		X			170	598		2.963		01/03/2014	28/02/2034				
Azienda Vivaistica regionale Umbraflor	02493000547	Concessione a titolo gratuito	Vivaio	PG	Assisi		X			170	599		70		01/03/2014	28/02/2034				
Azienda Vivaistica regionale Umbraflor	02493000547	Concessione a titolo gratuito	Vivaio	PG	Assisi		X			170	60		8.200		01/03/2014	28/02/2034				
Azienda Vivaistica regionale Umbraflor	02493000547	Concessione a titolo gratuito	Vivaio	PG	Assisi		X						1.230		01/03/2014	28/02/2034				
Azienda Vivaistica regionale Umbraflor	02493000547	Concessione a titolo gratuito	Vivaio	PG	Assisi		X			170	607		3.877		01/03/2014	28/02/2034				
Azienda Vivaistica regionale Umbraflor	02493000547	Concessione a titolo gratuito	Vivaio	PG	Assisi		X			170	608		926		01/03/2014	28/02/2034				
Azienda Vivaistica regionale Umbraflor	02493000547	Concessione a titolo gratuito	Vivaio	PG	Assisi		X			170	609		347		01/03/2014	28/02/2034				
Azienda Vivaistica regionale Umbraflor	02493000547	Concessione a titolo gratuito	Vivaio	PG	Assisi		X			170	610		18.992		01/03/2014	28/02/2034				
Azienda Vivaistica regionale Umbraflor	02493000547	Concessione a titolo gratuito	Vivaio	PG	Assisi		X			170	611		588		01/03/2014	28/02/2034				
Azienda Vivaistica regionale Umbraflor	02493000547	Concessione a titolo gratuito	Vivaio	PG	Assisi		X			170	612		7.457		01/03/2014	28/02/2034				
Azienda Vivaistica regionale Umbraflor	02493000547	Concessione a titolo gratuito	Vivaio	PG	Assisi		X			170	613		123		01/03/2014	28/02/2034				
Azienda Vivaistica regionale Umbraflor	02493000547	Concessione a titolo gratuito	Vivaio	PG	Assisi		X			170	615		4.646		01/03/2014	28/02/2034				
Azienda Vivaistica regionale Umbraflor	02493000547	Concessione a titolo gratuito	Vivaio	PG	Assisi		X			170	616		1.052		01/03/2014	28/02/2034				
Azienda Vivaistica regionale Umbraflor	02493000547	Concessione a titolo gratuito	Vivaio	PG	Assisi		X			170	617		95		01/03/2014	28/02/2034				
Azienda Vivaistica regionale Umbraflor	02493000547	Concessione a titolo gratuito	Vivaio	PG	Assisi		X			170	618		3.527		01/03/2014	28/02/2034				
Azienda Vivaistica regionale Umbraflor	02493000547	Concessione a titolo gratuito	Vivaio	PG	Assisi		X			170	619		907		01/03/2014	28/02/2034				
Azienda Vivaistica regionale Umbraflor	02493000547	Concessione a titolo gratuito	Vivaio	PG	Assisi		X			170	620		956		01/03/2014	28/02/2034				
Azienda Vivaistica regionale Umbraflor	02493000547	Concessione a titolo gratuito	Vivaio	PG	Assisi		X			170	621		5.146		01/03/2014	28/02/2034				
Azienda Vivaistica regionale Umbraflor	02493000547	Concessione a titolo gratuito	Vivaio	PG	Assisi		X			170	622		634		01/03/2014	28/02/2034				
Azienda Vivaistica regionale Umbraflor	02493000547	Concessione a titolo gratuito	Vivaio	PG	Assisi		X			170	623		1.305		01/03/2014	28/02/2034				
Azienda Vivaistica regionale Umbraflor	02493000547	Concessione a titolo gratuito	Vivaio	PG	Assisi		X			170	624		5		01/03/2014	28/02/2034				
Azienda Vivaistica regionale Umbraflor	02493000547	Concessione a titolo gratuito	Vivaio	PG	Assisi		X			170	625		3.325		01/03/2014	28/02/2034				
Azienda Vivaistica regionale Umbraflor	02493000547	Concessione a titolo gratuito	Vivaio	PG	Assisi		X			170	626		145		01/03/2014	28/02/2034				
Azienda Vivaistica regionale Umbraflor	02493000547	Concessione a titolo gratuito	Vivaio	PG	Assisi		X			170	633		6.724		01/03/2014	28/02/2034				
Azienda Vivaistica regionale Umbraflor	02493000547	Concessione a titolo gratuito	Vivaio	PG	Assisi		X			170	635		1.253		01/03/2014	28/02/2034				
Azienda Vivaistica regionale Umbraflor	02493000547	Concessione a titolo gratuito	Vivaio	PG	Assisi		X			170	636		1.469		01/03/2014	28/02/2034				
Azienda Vivaistica regionale Umbraflor	02493000547	Concessione a titolo gratuito	Vivaio	PG	Assisi		X			170	637		326		01/03/2014	28/02/2034				
Azienda Vivaistica regionale Umbraflor	02493000547	Concessione a titolo gratuito	Vivaio	PG	Assisi		X			170	638		3.610		01/03/2014	28/02/2034				
Azienda Vivaistica regionale Umbraflor	02493000547	Concessione a titolo gratuito	Vivaio	PG	Assisi		X			170	640		917		01/03/2014	28/02/2034				
Azienda Vivaistica regionale Umbraflor	02493000547	Concessione a titolo gratuito	Vivaio	PG	Assisi		X			171	152		84.020		01/03/2014	28/02/2034				
Azienda Vivaistica regionale Umbraflor	02493000547	Concessione a titolo gratuito	Vivaio	PG	Assisi		X			171	339		1.880		01/03/2014	28/02/2034				
Azienda Vivaistica regionale Umbraflor	02493000547	Concessione a titolo gratuito	Vivaio	PG	Assisi		X			171	927		2.304		01/03/2014	28/02/2034				
Azienda Vivaistica regionale Umbraflor	02493000547	Concessione a titolo gratuito	Vivaio	PG	Assisi		X			171	954		42.157		01/03/2014	28/02/2034				
Azienda Vivaistica regionale Umbraflor	02493000547	Concessione a titolo gratuito	Vivaio	PG	Assisi		X			171	955		77		01/03/2014	28/02/2034				
Azienda Vivaistica regionale Umbraflor	02493000547	Concessione a titolo gratuito	Vivaio	PG	Bevagna		X			14	22		25.700		01/03/2014	28/02/2034				
Azienda Vivaistica regionale Umbraflor	02493000547	Concessione a titolo gratuito	Vivaio	PG	Cannara		X			11	558		191.226		01/03/2014	28/02/2034				
Azienda Vivaistica regionale Umbraflor	02493000547	Concessione a titolo gratuito	Vivaio	PG	Cannara		X			11	559		424		01/03/2014	28/02/2034				
Azienda Vivaistica regionale Umbraflor	02493000547	Concessione a titolo gratuito	Vivaio	PG	Cannara		X			2	59		53.551		01/03/2014	28/02/2034				
Azienda Vivaistica regionale Umbraflor	02493000547	Concessione a titolo gratuito	Vivaio	PG	Cannara		X			2	90		600		01/03/2014	28/02/2034				
Azienda Vivaistica regionale Umbraflor	02493000547	Concessione a titolo gratuito	Vivaio	PG	Spello		X			17	1		3.000		01/03/2014	28/02/2034				
Azienda Vivaistica regionale Umbraflor	02493000547	Concessione a titolo gratuito	Vivaio	PG	Spello		X			17	167		17.570		01/03/2014	28/02/2034				
Azienda Vivaistica regionale Umbraflor	02493000547	Concessione a titolo gratuito	Vivaio	PG	Spello		X			17	3		31.780		01/03/2014	28/02/2034				
Azienda Vivaistica regionale Umbraflor	02493000547	Concessione a titolo gratuito	Vivaio	PG	Spello		X			17	35		10.540		01/03/2014	28/02/2034				
Azienda Vivaistica regionale Umbraflor	02493000547	Concessione a titolo gratuito	Vivaio	PG	Spello		X			17	36		12.680		01/03/2014	28/02/2034				

PATRIMONIO IMMOBILIARE REGIONE UMBRIA - ELENCO CONCESSIONI ANNO 2018

ENTE GESTORE:	REGIONE UMBRIA_SERVIZIO PATRIMONIO

Nominativo	Codice Fiscale/Partita IVA	Titolo uso	Oggetto Contratto	Prov.	Comune	Località/Indirizzo	Terreno	Fabbricato	Denominazione Fabbricato/UI	Fg.	Part.	Sub.	Superficie in concessione (mq) terreno	Dati registrazione contratto	Data inizio	Data fine	Canone annuale da contratto €	Canone percepito nell' anno di competenza	**Altro** (indicare eventuali importi non riferiti al conone specificando la natuara nel campo note contratto)	Note Contratto
Azienda Vivaistica regionale Umbraflor	02493000547	Concessione a titolo gratuito	Vivaio	PG	Spello		X			17	39		7.570		01/03/2014	28/02/2034				
Azienda Vivaistica regionale Umbraflor	02493000547	Concessione a titolo gratuito	Vivaio	PG	Spello		X			17	41		7.430		01/03/2014	28/02/2034				
Azienda Vivaistica regionale Umbraflor	02493000547	Concessione a titolo gratuito	Vivaio	PG	Spello		X			17	458		16.207		01/03/2014	28/02/2034				
Azienda Vivaistica regionale Umbraflor	02493000547	Concessione a titolo gratuito	Vivaio	PG	Spello		X			17	459		1.595		01/03/2014	28/02/2034				
Azienda Vivaistica regionale Umbraflor	02493000547	Concessione a titolo gratuito	Vivaio	PG	Spello		X			17	460		965		01/03/2014	28/02/2034				
Azienda Vivaistica regionale Umbraflor	02493000547	Concessione a titolo gratuito	Vivaio	PG	Spello		X			17	461		2.064		01/03/2014	28/02/2034				
Azienda Vivaistica regionale Umbraflor	02493000547	Concessione a titolo gratuito	Vivaio	PG	Spello		X			17	462		619		01/03/2014	28/02/2034				
Azienda Vivaistica regionale Umbraflor	02493000547	Concessione a titolo gratuito	Vivaio	PG	Spello		X			17	463		16.774		01/03/2014	28/02/2034				
Azienda Vivaistica regionale Umbraflor	02493000547	Concessione a titolo gratuito	Vivaio	PG	Spello		X			17	464		2.224		01/03/2014	28/02/2034				
Azienda Vivaistica regionale Umbraflor	02493000547	Concessione a titolo gratuito	Vivaio	PG	Spello		X			17	465		972		01/03/2014	28/02/2034				
Azienda Vivaistica regionale Umbraflor	02493000547	Concessione a titolo gratuito	Vivaio	PG	Spello		X			17	5		950		01/03/2014	28/02/2034				
Azienda Vivaistica regionale Umbraflor	02493000547	Concessione a titolo gratuito	Vivaio	PG	Spello		X			17	502		22.790		01/03/2014	28/02/2034				
Azienda Vivaistica regionale Umbraflor	02493000547	Concessione a titolo gratuito	Vivaio	PG	Spello		X			17	503		380		01/03/2014	28/02/2034				
Azienda Vivaistica regionale Umbraflor	02493000547	Concessione a titolo gratuito	Vivaio	PG	Spello		X			18	1		1.960		01/03/2014	28/02/2034				
Azienda Vivaistica regionale Umbraflor	02493000547	Concessione a titolo gratuito	Vivaio	PG	Spello		X			18	10		2.150		01/03/2014	28/02/2034				
Azienda Vivaistica regionale Umbraflor	02493000547	Concessione a titolo gratuito	Vivaio	PG	Spello		X			18	103		3.900		01/03/2014	28/02/2034				
Azienda Vivaistica regionale Umbraflor	02493000547	Concessione a titolo gratuito	Vivaio	PG	Spello		X			18	12		2.070		01/03/2014	28/02/2034				
Azienda Vivaistica regionale Umbraflor	02493000547	Concessione a titolo gratuito	Vivaio	PG	Spello		X			18	13		7.130		01/03/2014	28/02/2034				
Azienda Vivaistica regionale Umbraflor	02493000547	Concessione a titolo gratuito	Vivaio	PG	Spello		X			18	23		46.200		01/03/2014	28/02/2034				
Azienda Vivaistica regionale Umbraflor	02493000547	Concessione a titolo gratuito	Vivaio	PG	Spello		X						20.040		01/03/2014	28/02/2034				
Azienda Vivaistica regionale Umbraflor	02493000547	Concessione a titolo gratuito	Vivaio	PG	Spello		X			18	301		33.600		01/03/2014	28/02/2034				
Azienda Vivaistica regionale Umbraflor	02493000547	Concessione a titolo gratuito	Vivaio	PG	Spello		X						46.856		01/03/2014	28/02/2034				
Azienda Vivaistica regionale Umbraflor	02493000547	Concessione a titolo gratuito	Vivaio	PG	Spello		X			18	302		500		01/03/2014	28/02/2034				
Azienda Vivaistica regionale Umbraflor	02493000547	Concessione a titolo gratuito	Vivaio	PG	Spello		X						80		01/03/2014	28/02/2034				
Azienda Vivaistica regionale Umbraflor	02493000547	Concessione a titolo gratuito	Vivaio	PG	Spello		X			18	303		104		01/03/2014	28/02/2034				
Azienda Vivaistica regionale Umbraflor	02493000547	Concessione a titolo gratuito	Vivaio	PG	Spello		X			18	304		800		01/03/2014	28/02/2034				
Azienda Vivaistica regionale Umbraflor	02493000547	Concessione a titolo gratuito	Vivaio	PG	Spello		X						86		01/03/2014	28/02/2034				
Azienda Vivaistica regionale Umbraflor	02493000547	Concessione a titolo gratuito	Vivaio	PG	Spello		X			18	305		100		01/03/2014	28/02/2034				
Azienda Vivaistica regionale Umbraflor	02493000547	Concessione a titolo gratuito	Vivaio	PG	Spello		X						64		01/03/2014	28/02/2034				
Azienda Vivaistica regionale Umbraflor	02493000547	Concessione a titolo gratuito	Vivaio	PG	Spello		X			18	446		78.848		01/03/2014	28/02/2034				
Azienda Vivaistica regionale Umbraflor	02493000547	Concessione a titolo gratuito	Vivaio	PG	Spello		X			18	448		546		01/03/2014	28/02/2034				
Azienda Vivaistica regionale Umbraflor	02493000547	Concessione a titolo gratuito	Vivaio	PG	Spello		X			18	6		12.737		01/03/2014	28/02/2034				
Azienda Vivaistica regionale Umbraflor	02493000547	Concessione a titolo gratuito	Vivaio	PG	Spello		X						4.513		01/03/2014	28/02/2034				
Azienda Vivaistica regionale Umbraflor	02493000547	Concessione a titolo gratuito	Vivaio	PG	Spello		X			18	7		4.580		01/03/2014	28/02/2034				
Azienda Vivaistica regionale Umbraflor	02493000547	Concessione a titolo gratuito	Vivaio	PG	Spello		X			18	8		1.110		01/03/2014	28/02/2034				
Azienda Vivaistica regionale Umbraflor	02493000547	Concessione a titolo gratuito	Vivaio	PG	Spello		X			18	9		2.940		01/03/2014	28/02/2034				
Azienda Vivaistica regionale Umbraflor	02493000547	Concessione a titolo gratuito	Vivaio	PG	Spello		X			18	90		1.440		01/03/2014	28/02/2034				
Azienda Vivaistica regionale Umbraflor	02493000547	Concessione a titolo gratuito	Vivaio	PG	Spello		X			18	91		6.180		01/03/2014	28/02/2034				
Azienda Vivaistica regionale Umbraflor	02493000547	Concessione a titolo gratuito	Vivaio	PG	Spello		X			18	92		19.510		01/03/2014	28/02/2034				
Azienda Vivaistica regionale Umbraflor	02493000547	Concessione a titolo gratuito	Vivaio	PG	Spello		X			18	93		2.000		01/03/2014	28/02/2034				
Azienda Vivaistica regionale Umbraflor	02493000547	Concessione a titolo gratuito	Vivaio	PG	Spello		X						1.480		01/03/2014	28/02/2034				
Azienda Vivaistica regionale Umbraflor	02493000547	Concessione a titolo gratuito	Vivaio	PG	Spello		X			18	94		6.010		01/03/2014	28/02/2034				
Azienda Vivaistica regionale Umbraflor	02493000547	Concessione a titolo gratuito	Vivaio	PG	Spello		X			28	106		700		01/03/2014	28/02/2034				
Azienda Vivaistica regionale Umbraflor	02493000547	Concessione a titolo gratuito	Vivaio	PG	Spello		X			28	122		4.865		01/03/2014	28/02/2034				

PATRIMONIO IMMOBILIARE REGIONE UMBRIA - ELENCO CONCESSIONI ANNO 2018

ENTE GESTORE:	REGIONE UMBRIA_SERVIZIO PATRIMONIO

Nominativo	Codice Fiscale/Partita IVA	Titolo uso	Oggetto Contratto	Prov.	Comune	Località/Indirizzo	Terreno	Fabbricato	Denominazione Fabbricato/UI	Fg.	Part.	Sub.	Superficie in concessione (mq) terreno	Dati registrazione contratto	Data inizio	Data fine	Canone annuale da contratto €	Canone percepito nell' anno di competenza	**Altro** (indicare eventuali importi non riferiti al conone specificando la natuara nel campo note contratto)	Note Contratto
Azienda Vivaistica regionale Umbraflor	02493000547	Concessione a titolo gratuito	Vivaio	PG	Spello		X			28	123		3.000		01/03/2014	28/02/2034				
Azienda Vivaistica regionale Umbraflor	02493000547	Concessione a titolo gratuito	Vivaio	PG	Spello		X			28	124		870		01/03/2014	28/02/2034				
Azienda Vivaistica regionale Umbraflor	02493000547	Concessione a titolo gratuito	Vivaio	PG	Spello		X			28	125		175		01/03/2014	28/02/2034				
Azienda Vivaistica regionale Umbraflor	02493000547	Concessione a titolo gratuito	Vivaio	PG	Spello		X			28	126		70		01/03/2014	28/02/2034				
Azienda Vivaistica regionale Umbraflor	02493000547	Concessione a titolo gratuito	Vivaio	PG	Spello		X			28	127		150		01/03/2014	28/02/2034				
Azienda Vivaistica regionale Umbraflor	02493000547	Concessione a titolo gratuito	Vivaio	PG	Spello		X			28	128		55		01/03/2014	28/02/2034				
Azienda Vivaistica regionale Umbraflor	02493000547	Concessione a titolo gratuito	Vivaio	PG	Spello		X			28	129		975		01/03/2014	28/02/2034				
Azienda Vivaistica regionale Umbraflor	02493000547	Concessione a titolo gratuito	Vivaio	PG	Spello		X			28	130		300		01/03/2014	28/02/2034				
Azienda Vivaistica regionale Umbraflor	02493000547	Concessione a titolo gratuito	Vivaio	PG	Spello		X			28	131		235		01/03/2014	28/02/2034				
Azienda Vivaistica regionale Umbraflor	02493000547	Concessione a titolo gratuito	Vivaio	PG	Spello		X			28	132		80		01/03/2014	28/02/2034				
Azienda Vivaistica regionale Umbraflor	02493000547	Concessione a titolo gratuito	Vivaio	PG	Spello		X			28	20		35.315		01/03/2014	28/02/2034				
Azienda Vivaistica regionale Umbraflor	02493000547	Concessione a titolo gratuito	Vivaio	PG	Spello		X			28	22		3.520		01/03/2014	28/02/2034				
Azienda Vivaistica regionale Umbraflor	02493000547	Concessione a titolo gratuito	Vivaio	PG	Spello		X			28	23		2.085		01/03/2014	28/02/2034				
Azienda Vivaistica regionale Umbraflor	02493000547	Concessione a titolo gratuito	Vivaio	PG	Spello		X			28	24		4.855		01/03/2014	28/02/2034				
Azienda Vivaistica regionale Umbraflor	02493000547	Concessione a titolo gratuito	Vivaio	PG	Spello		X			28	25		8.870		01/03/2014	28/02/2034				
Azienda Vivaistica regionale Umbraflor	02493000547	Concessione a titolo gratuito	Vivaio	PG	Spello		X			28	46		26.365		01/03/2014	28/02/2034				
Azienda Vivaistica regionale Umbraflor	02493000547	Concessione a titolo gratuito	Vivaio	PG	Spello		X			28	74		16.995		01/03/2014	28/02/2034				
Azienda Vivaistica regionale Umbraflor	02493000547	Concessione a titolo gratuito	Vivaio	PG	Spello		X			28	910		9.190		01/03/2014	28/02/2034				
Azienda Vivaistica regionale Umbraflor	02493000547	Concessione a titolo gratuito	Vivaio	PG	Spello		X			28	911		372		01/03/2014	28/02/2034				
Azienda Vivaistica regionale Umbraflor	02493000547	Concessione a titolo gratuito	Vivaio	PG	Spello		X			28	912		38		01/03/2014	28/02/2034				
Azienda Vivaistica regionale Umbraflor	02493000547	Concessione a titolo gratuito	Vivaio	PG	Spello		X			28	913		5.520		01/03/2014	28/02/2034				
Azienda Vivaistica regionale Umbraflor	02493000547	Concessione a titolo gratuito	Vivaio	PG	Spello		X			29	2		15.260		01/03/2014	28/02/2034				
Azienda Vivaistica regionale Umbraflor	02493000547	Concessione a titolo gratuito	Vivaio	PG	Spello		X			29	4		2.790		01/03/2014	28/02/2034				
Azienda Vivaistica regionale Umbraflor	02493000547	Concessione a titolo gratuito	Vivaio	PG	Spello		X			50	14		11.400		01/03/2014	28/02/2034				
Azienda Vivaistica regionale Umbraflor	02493000547	Concessione a titolo gratuito	Vivaio	PG	Spello		X						62.600		01/03/2014	28/02/2034				
Azienda Vivaistica regionale Umbraflor	02493000547	Concessione a titolo gratuito	Vivaio	PG	Spello		X			50	30		1.340		01/03/2014	28/02/2034				
Azienda Vivaistica regionale Umbraflor	02493000547	Concessione a titolo gratuito	Vivaio	PG	Spello		X			50	31		15.645		01/03/2014	28/02/2034				
Azienda Vivaistica regionale Umbraflor	02493000547	Concessione a titolo gratuito	Vivaio	PG	Spello		X						5.285		01/03/2014	28/02/2034				
Azienda Vivaistica regionale Umbraflor	02493000547	Concessione a titolo gratuito	Vivaio	PG	Spello		X			50	44		8.904		01/03/2014	28/02/2034				
Azienda Vivaistica regionale Umbraflor	02493000547	Concessione a titolo gratuito	Vivaio	PG	Spello		X						14.666		01/03/2014	28/02/2034				
Azienda Vivaistica regionale Umbraflor	02493000547	Concessione a titolo gratuito	Vivaio	PG	Spello		X			50	45		26.130		01/03/2014	28/02/2034				
Azienda Vivaistica regionale Umbraflor	02493000547	Concessione a titolo gratuito	Vivaio	PG	Spello		X			50	518		34.825		01/03/2014	28/02/2034				
Azienda Vivaistica regionale Umbraflor	02493000547	Concessione a titolo gratuito	Vivaio	PG	Spello		X						17.700		01/03/2014	28/02/2034				
Azienda Vivaistica regionale Umbraflor	02493000547	Concessione a titolo gratuito	Vivaio	PG	Spello		X			50	521		365		01/03/2014	28/02/2034				
Azienda Vivaistica regionale Umbraflor	02493000547	Concessione a titolo gratuito	Vivaio	PG	Spello		X			50	61		30.100		01/03/2014	28/02/2034				
Azienda Vivaistica regionale Umbraflor	02493000547	Concessione a titolo gratuito	Vivaio	PG	Spello		X						46.670		01/03/2014	28/02/2034				
Azienda Vivaistica regionale Umbraflor	02493000547	Concessione a titolo gratuito	Vivaio	PG	Spello		X			50	62		34.200		01/03/2014	28/02/2034				
Azienda Vivaistica regionale Umbraflor	02493000547	Concessione a titolo gratuito	Vivaio	PG	Spello		X						38.390		01/03/2014	28/02/2034				
Azienda Vivaistica regionale Umbraflor	02493000547	Concessione a titolo gratuito	Vivaio	PG	Spello		X						6.000		01/03/2014	28/02/2034				
Azienda Vivaistica regionale Umbraflor	02493000547	Concessione a titolo gratuito	Vivaio	PG	Spello		X			50	63		13.860		01/03/2014	28/02/2034				
Azienda Vivaistica regionale Umbraflor	02493000547	Concessione a titolo gratuito	Vivaio	PG	Spello		X			50	75		2.740		01/03/2014	28/02/2034				
Azienda Vivaistica regionale Umbraflor	02493000547	Concessione a titolo gratuito	Vivaio	PG	Spello		X			60	10		5.290		01/03/2014	28/02/2034				
Azienda Vivaistica regionale Umbraflor	02493000547	Concessione a titolo gratuito	Vivaio	PG	Spello		X			60	11		3.500		01/03/2014	28/02/2034				
Azienda Vivaistica regionale Umbraflor	02493000547	Concessione a titolo gratuito	Vivaio	PG	Spello		X			60	12		106.809		01/03/2014	28/02/2034				

PATRIMONIO IMMOBILIARE REGIONE UMBRIA - ELENCO CONCESSIONI ANNO 2018

ENTE GESTORE:	REGIONE UMBRIA_SERVIZIO PATRIMONIO

Nominativo	Codice Fiscale/Partita IVA	Titolo uso	Oggetto Contratto	Prov.	Comune	Località/Indirizzo	Terreno	Fabbricato	Denominazione Fabbricato/UI	Fg.	Part.	Sub.	Superficie in concessione (mq) terreno	Dati registrazione contratto	Data inizio	Data fine	Canone annuale da contratto €	Canone percepito nell' anno di competenza	**Altro** (indicare eventuali importi non riferiti al conone specificando la natuara nel campo note contratto)	Note Contratto
Azienda Vivaistica regionale Umbraflor	02493000547	Concessione a titolo gratuito	Vivaio	PG	Spello		X			60	13		27.720		01/03/2014	28/02/2034				
Azienda Vivaistica regionale Umbraflor	02493000547	Concessione a titolo gratuito	Vivaio	PG	Spello		X			60	21		1.590		01/03/2014	28/02/2034				
Azienda Vivaistica regionale Umbraflor	02493000547	Concessione a titolo gratuito	Vivaio	PG	Spello		X			60	22		13.290		01/03/2014	28/02/2034				
Azienda Vivaistica regionale Umbraflor	02493000547	Concessione a titolo gratuito	Vivaio	PG	Spello		X						12.200		01/03/2014	28/02/2034				
Azienda Vivaistica regionale Umbraflor	02493000547	Concessione a titolo gratuito	Vivaio	PG	Spello		X			60	52		1.940		01/03/2014	28/02/2034				
Azienda Vivaistica regionale Umbraflor	02493000547	Concessione a titolo gratuito	Vivaio	PG	Spello		X			60	53		4.040		01/03/2014	28/02/2034				
Azienda Vivaistica regionale Umbraflor	02493000547	Concessione a titolo gratuito	Vivaio	PG	Spello		X			60	57		420		01/03/2014	28/02/2034				
Azienda Vivaistica regionale Umbraflor	02493000547	Concessione a titolo gratuito	Vivaio	PG	Assisi	Via Castellaccio		X	Castellaccio - S. Antonio	169	558				01/03/2014	28/02/2034				
Azienda Vivaistica regionale Umbraflor	02493000547	Concessione a titolo gratuito	Vivaio	PG	Assisi	Via Castellaccio		X	Castellaccio - Draoli	169	559				01/03/2014	28/02/2034				
Azienda Vivaistica regionale Umbraflor	02493000547	Concessione a titolo gratuito	Vivaio	PG	Cannara	Via Santa Elisabetta		X	Castellaccio - Pesci	11	976				01/03/2014	28/02/2034				
Azienda Vivaistica regionale Umbraflor	02493000547	Concessione a titolo gratuito	Vivaio	PG	Spello	Via Castellaccio snc		X	Castellaccio - Centro Aziendale	18	431				01/03/2014	28/02/2034				Sono in concessione tutti i sub della part. 431
Azienda Vivaistica regionale Umbraflor	02493000547	Concessione a titolo gratuito	Vivaio	PG	Spello	Via Castellaccio snc		X	Castellaccio - Fiorentina	28	914	1-2-4-5-6			01/03/2014	28/02/2034				
Azienda Vivaistica regionale Umbraflor	02493000547	Concessione a titolo gratuito	Vivaio	PG	Spello	Via Castellaccio n. 10		X	Castellaccio - Riarella	17	562	1-2-3-4			01/03/2014	28/02/2034				
Azienda Vivaistica regionale Umbraflor	02493000547	Concessione a titolo gratuito	Vivaio	PG	Spello	Via Feccioli		X	Castellaccio - Feccioli 2	50	37	1-3-4-5			01/03/2014	28/02/2034				
Azienda Vivaistica regionale Umbraflor	02493000547	Concessione a titolo gratuito	Vivaio	PG	Spello	Via Castellaccio		X	Castellaccio - Serre	18	24				01/03/2014	28/02/2034				
Azienda Vivaistica regionale Umbraflor	02493000547	Concessione a titolo gratuito	Vivaio	PG	Spello	Via Castellaccio		X	Castellaccio - Tettoia	18	429				01/03/2014	28/02/2034				
Azienda Vivaistica regionale Umbraflor	02493000547	Concessione a titolo gratuito	Vivaio	PG	Spello	Via Castellaccio		X	Castellaccio - Centrale termica	18	445				01/03/2014	28/02/2034				
Corpo Forestale dello Stato		Concessione a titolo gratuito	Fabbricato destinato a servizi	PG	Foligno	Via dei Trinci snc		X	Area Protezione Civile	117	4025	1-2-3-4-5-6-7			30/06/2009	29/06/2018				
Corpo Forestale dello Stato		Concessione a titolo gratuito	Fabbricato destinato a servizi	PG	Foligno	Via dei Trinci snc		X	Area Protezione Civile	117	4026	1			30/06/2009	29/06/2018				
Università degli Sudi di Perugia		Concessione a titolo gratuito	Fabbricato ad uso istituzionale	TR	Terni	Strada di Pentima n. 21		X	Complesso ex Ancifap	142	285-320-321-324-325-326-328-330	11(285), 13(285), 15(285), 17(285), 2(285), 3(285), 6(285), 5(324), 1(325), 4(326)			10/07/2010	15/06/2030				
Adisu		Concessione a titolo gratuito	Fabbricato ad uso istituzionale	TR	Terni	Strada di Pentima n. 21		X	Complesso ex Ancifap	142	285-320-321-324-325-326-328-330	11(285), 13(285), 15(285), 17(285), 2(285), 3(285), 6(285), 5(324), 1(325), 4(326)			10/07/2010	15/06/2030				
Società Consortile 3A-PTA S.c.a.r.l.		Concessione a titolo gratuito	Fabbricato ad uso istituzionale	PG	Todi	Fraz. Pantalla		X	Parco tecnologico agroalimentare	5	441			6121 del 3/03/2017 - a Perugia il 10/03/2017 al n. 5653/Serie IT	08/06/2017	07/06/2025				
Società Consortile 3A-PTA S.c.a.r.l.		Concessione a titolo gratuito	Fabbricato ad uso istituzionale	PG	Todi	Fraz. Pantalla	X		Parco tecnologico agroalimentare	2	814		6.774		08/06/2017	07/06/2025				
Società Consortile 3A-PTA S.c.a.r.l.		Concessione a titolo gratuito	Fabbricato ad uso istituzionale	PG	Todi	Fraz. Pantalla	X		Parco tecnologico agroalimentare	2	816		60		08/06/2017	07/06/2025				
Società Consortile 3A-PTA S.c.a.r.l.		Concessione a titolo gratuito	Fabbricato ad uso istituzionale	PG	Todi	Fraz. Pantalla	X		Parco tecnologico agroalimentare	3	213		3.990		08/06/2017	07/06/2025				
Società Consortile 3A-PTA S.c.a.r.l.		Concessione a titolo gratuito	Fabbricato ad uso istituzionale	PG	Todi	Fraz. Pantalla	X		Parco tecnologico agroalimentare	3	465		12.499		08/06/2017	07/06/2025				
Società Consortile 3A-PTA S.c.a.r.l.		Concessione a titolo gratuito	Fabbricato ad uso istituzionale	PG	Todi	Fraz. Pantalla	X		Parco tecnologico agroalimentare	3	84		11.910		08/06/2017	07/06/2025				
Società Consortile 3A-PTA S.c.a.r.l.		Concessione a titolo gratuito	Fabbricato ad uso istituzionale	PG	Todi	Fraz. Pantalla	X		Parco tecnologico agroalimentare	3	85		4.810		08/06/2017	07/06/2025				
Società Consortile 3A-PTA S.c.a.r.l.		Concessione a titolo gratuito	Fabbricato ad uso istituzionale	PG	Todi	Fraz. Pantalla	X		Parco tecnologico agroalimentare	5	2		1.650		08/06/2017	07/06/2025				
Società Consortile 3A-PTA S.c.a.r.l.		Concessione a titolo gratuito	Fabbricato ad uso istituzionale	PG	Todi	Fraz. Pantalla	X		Parco tecnologico agroalimentare	5	442		1.010		08/06/2017	07/06/2025				
Società Consortile 3A-PTA S.c.a.r.l.		Concessione a titolo gratuito	Fabbricato ad uso istituzionale	PG	Todi	Fraz. Pantalla	X		Parco tecnologico agroalimentare	5	445		4.320		08/06/2017	07/06/2025				
Società Consortile 3A-PTA S.c.a.r.l.		Concessione a titolo gratuito	Fabbricato ad uso istituzionale	PG	Todi	Fraz. Pantalla	X		Parco tecnologico agroalimentare	5	712		4.553		08/06/2017	07/06/2025				
Società Consortile 3A-PTA S.c.a.r.l.		Concessione a titolo gratuito	Fabbricato ad uso istituzionale	PG	Todi	Fraz. Pantalla	X		Parco tecnologico agroalimentare	5	714		3.976		08/06/2017	07/06/2025				
Angsa - Soc. Coop. La Semente		Concessione a titolo gratuito	Fabbricato destinato a servizi	PG	Spello	Via Feccioli		X	Loc. Feccioli 1	50	12	1-2-3-4-5-6 e 7		6138/2018	22/12/2017	21/12/2026				

PATRIMONIO IMMOBILIARE REGIONE UMBRIA - ELENCO CONCESSIONI ANNO 2018

ENTE GESTORE:	REGIONE UMBRIA_SERVIZIO PATRIMONIO

Nominativo	Codice Fiscale/Partita IVA	Titolo uso	Oggetto Contratto	Prov.	Comune	Località/Indirizzo	Terreno	Fabbricato	Denominazione Fabbricato/UI	Fg.	Part.	Sub.	Superficie in concessione (mq) terreno	Dati registrazione contratto	Data inizio	Data fine	Canone annuale da contratto €	Canone percepito nell' anno di competenza	**Altro** (indicare eventuali importi non riferiti al conone specificando la natuara nel campo note contratto)	Note Contratto
Angsa - Soc. Coop. La Semente		Concessione a titolo gratuito	Fabbricato destinato a servizi	PG	Spello	Via Feccioli	X		Loc. Feccioli 1	50	46		28.080	6138/2018	22/12/2017	21/12/2026				
Comune di Paciano		Concessione a titolo gratuito	Fabbricato ad uso istituzionale	PG	Paciano	Via M.Sensini, n. 63		X	Palazzo Baldeschi	7	28	3		5645 del 21.01.2004 e atto di modifica n. 5704 del 23.06.2005 Perugia n. 442 S/1 del 03.08.2011_ Con DGR n. 549 del 16/5/2012 si è approvato l'Atto integrativo di concessione del diritto di superficie di Via Prampolini - Terni. -Rep. n. 6001 del 22/05/2012 - reg. a Pg n. 214 S/1 il 24/5/12	23/06/2005	22/06/2025				
Comune di Città di Castello		Utilizzo a titolo gratuito	Fabbricato destinato a servizi	PG	Città Di Castello	Fraz. Montesca		X	Villa Montesca - Villa	153	66	3								**IN CORSO DI REGOLARIZZAZIONE**
Fondazione Centro Studi Villa Montesca		Utilizzo a titolo gratuito	Fabbricato ad uso non residenziale	PG	Città Di Castello	Fraz. Montesca		X	Villa Montesca - Ex casa custode	153	67									**IN CORSO DI REGOLARIZZAZIONE UTILIZZO TEMPORANEO DA PARTE DELLA FONDAZIONE CENTRO STUDI VILLA MONTESCA PER SEDE UFFICI**
Agenzia Forestale Regionale Umbria		Concessione a titolo gratuito	Terreno	PG	Città Di Castello	Fraz. Montesca	X		Parco della Villa mq 80960	153	785			DGR 1279 del 6.11.2017 Affidamento gestione ex art. 19, comma 1, lett. a) della L.R. 18/2011 e s.m.i.						**DGR 1279 del 6.11.2017 - AFFIDAMENTO GESTIONE DEL PARCO ALL'AGENZIA FORESTALE REGIONALE UMBRIA ex art. 19, comma 1, lett. a) della L.R. 18/2011 e s.m.i.**
Agenzia Forestale Regionale Umbria		Concessione a titolo gratuito	Fabbricato destinato a servizi	PG	Città Di Castello	Fraz. Montesca		X	Villa Montesca - Ex limonaia	153	53			DGR 1279 del 6.11.2017 Affidamento gestione ex art. 19, comma 1, lett. a) della L.R. 18/2011 e s.m.i.						**DGR 1279 del 6.11.2017 - AFFIDAMENTO GESTIONE DELLA LIMONAIA ALL'AGENZIA FORESTALE REGIONALE UMBRIA ex art. 19, comma 1, lett. a) della L.R. 18/2011 e s.m.i.**
Comune di Città di Castello		Utilizzo a titolo gratuito	Fabbricato destinato a servizi	PG	Città Di Castello	Fraz. Montesca		X	Villa Montesca - Ex scuola Montessori	153	190									**IN CORSO DI REGOLARIZZAZIONE**
Comune di Città di Castello		Utilizzo a titolo gratuito	Fabbricato destinato a servizi	PG	Città Di Castello	Fraz. Montesca		X	Villa Montesca - Ex scuola Montessori	153	38	7								**IN CORSO DI REGOLARIZZAZIONE**
Comune di Città di Castello		Utilizzo a titolo gratuito	Fabbricato destinato a servizi	PG	Città Di Castello	Fraz. Montesca		X	Villa Montesca - Ex Stalla	153	28									**IN CORSO DI REGOLARIZZAZIONE**
Comune di Città di Castello		Utilizzo a titolo gratuito	Fabbricato destinato a servizi	PG	Città Di Castello	Via Sant' Antonio		X	Tela Umbra - Uffici	153	675-677	17(675), 21(677)								**IN CORSO DI REGOLARIZZAZIONE**
Comune di Deruta			Fabbricato destinato a servizi	PG	Deruta	Via Linneo - n. 5A, 5C e 7A		X	Castello di Casalina	37	111			Raccolta n. 5896 del'11/11/2011 A Perugia in data 22/11/2011 al n. 657/1	11/11/2011	10/11/2020				
Comune di Panicale		Utilizzo a titolo gratuito	Fabbricato destinato a servizi (utilizzato dal Comune per residenza comunitaria per anziani)	PG	Panicale	Piazza del Mercato		X	Ex frantoio	40	402									
Associazione U.R.C.A-Unione Regionale Cacciatori dell' Appennino		Concessione a titolo gratuito	Fabbricato ad uso non residenziale	PG	Città Di Castello	Loc. Pozzuolo		X	Pozzuolo	27	11				26/01/2010	25/01/2019				
Associazione U.R.C.A-Unione Regionale Cacciatori dell' Appennino		Concessione a titolo gratuito	Fabbricato ad uso non residenziale	PG	Città Di Castello	Loc. Rogni, 32		X	Rogni	27	501				26/01/2010	25/01/2019				
Associazione U.R.C.A-Unione Regionale Cacciatori dell' Appennino		Concessione a titolo gratuito	Terreno	PG	Città Di Castello		X			22	13		286.570		26/01/2010	25/01/2019				
Associazione U.R.C.A-Unione Regionale Cacciatori dell' Appennino		Concessione a titolo gratuito	Terreno	PG	Città Di Castello		X			22	14		498.920		26/01/2010	25/01/2019				
Associazione U.R.C.A-Unione Regionale Cacciatori dell' Appennino		Concessione a titolo gratuito	Terreno	PG	Città Di Castello		X			22	18		5.790		26/01/2010	25/01/2019				
Associazione U.R.C.A-Unione Regionale Cacciatori dell' Appennino		Concessione a titolo gratuito	Terreno	PG	Città Di Castello		X			22	19		5.360		26/01/2010	25/01/2019				

PATRIMONIO IMMOBILIARE REGIONE UMBRIA - ELENCO CONCESSIONI ANNO 2018

ENTE GESTORE:	REGIONE UMBRIA_SERVIZIO PATRIMONIO

Nominativo	Codice Fiscale/Partita IVA	Titolo uso	Oggetto Contratto	Prov.	Comune	Località/Indirizzo	Terreno	Fabbricato	Denominazione Fabbricato/UI	Fg.	Part.	Sub.	Superficie in concessione (mq) terreno	Dati registrazione contratto	Data inizio	Data fine	Canone annuale da contratto €	Canone percepito nell' anno di competenza	**Altro** (indicare eventuali importi non riferiti al conone specificando la natuara nel campo note contratto)	Note Contratto
Associazione U.R.C.A-Unione Regionale Cacciatori dell' Appennino		Concessione a titolo gratuito	Terreno	PG	Città Di Castello		X			22	20		64.480		26/01/2010	25/01/2019				
Associazione U.R.C.A-Unione Regionale Cacciatori dell' Appennino		Concessione a titolo gratuito	Terreno	PG	Città Di Castello		X			22	21		630		26/01/2010	25/01/2019				
Associazione U.R.C.A-Unione Regionale Cacciatori dell' Appennino		Concessione a titolo gratuito	Terreno	PG	Città Di Castello		X			22	22		1.420		26/01/2010	25/01/2019				
Associazione U.R.C.A-Unione Regionale Cacciatori dell' Appennino		Concessione a titolo gratuito	Terreno	PG	Città Di Castello		X			22	23		91		26/01/2010	25/01/2019				
Associazione U.R.C.A-Unione Regionale Cacciatori dell' Appennino		Concessione a titolo gratuito	Terreno	PG	Città Di Castello		X			27	1		5.650		26/01/2010	25/01/2019				
Associazione U.R.C.A-Unione Regionale Cacciatori dell' Appennino		Concessione a titolo gratuito	Terreno	PG	Città Di Castello		X			27	10		11.640		26/01/2010	25/01/2019				
Associazione U.R.C.A-Unione Regionale Cacciatori dell' Appennino		Concessione a titolo gratuito	Terreno	PG	Città Di Castello		X			27	12		1.120		26/01/2010	25/01/2019				
Associazione U.R.C.A-Unione Regionale Cacciatori dell' Appennino		Concessione a titolo gratuito	Terreno	PG	Città Di Castello		X			27	13		1.360		26/01/2010	25/01/2019				
Associazione U.R.C.A-Unione Regionale Cacciatori dell' Appennino		Concessione a titolo gratuito	Terreno	PG	Città Di Castello		X			27	14		2.540		26/01/2010	25/01/2019				
Associazione U.R.C.A-Unione Regionale Cacciatori dell' Appennino		Concessione a titolo gratuito	Terreno	PG	Città Di Castello		X			27	17		950		26/01/2010	25/01/2019				
Associazione U.R.C.A-Unione Regionale Cacciatori dell' Appennino		Concessione a titolo gratuito	Terreno	PG	Città Di Castello		X			27	18		7.610		26/01/2010	25/01/2019				
Associazione U.R.C.A-Unione Regionale Cacciatori dell' Appennino		Concessione a titolo gratuito	Terreno	PG	Città Di Castello		X			27	19		3.860		26/01/2010	25/01/2019				
Associazione U.R.C.A-Unione Regionale Cacciatori dell' Appennino		Concessione a titolo gratuito	Terreno	PG	Città Di Castello		X			27	2		5.220		26/01/2010	25/01/2019				
Associazione U.R.C.A-Unione Regionale Cacciatori dell' Appennino		Concessione a titolo gratuito	Terreno	PG	Città Di Castello		X			27	20		1.490		26/01/2010	25/01/2019				
Associazione U.R.C.A-Unione Regionale Cacciatori dell' Appennino		Concessione a titolo gratuito	Terreno	PG	Città Di Castello		X			27	22		1.600		26/01/2010	25/01/2019				
Associazione U.R.C.A-Unione Regionale Cacciatori dell' Appennino		Concessione a titolo gratuito	Terreno	PG	Città Di Castello		X			27	23		27.600		26/01/2010	25/01/2019				
Associazione U.R.C.A-Unione Regionale Cacciatori dell' Appennino		Concessione a titolo gratuito	Terreno	PG	Città Di Castello		X			27	24		4.740		26/01/2010	25/01/2019				
Associazione U.R.C.A-Unione Regionale Cacciatori dell' Appennino		Concessione a titolo gratuito	Terreno	PG	Città Di Castello		X			27	27		6.820		26/01/2010	25/01/2019				
Associazione U.R.C.A-Unione Regionale Cacciatori dell' Appennino		Concessione a titolo gratuito	Terreno	PG	Città Di Castello		X			27	3		8.090		26/01/2010	25/01/2019				
Associazione U.R.C.A-Unione Regionale Cacciatori dell' Appennino		Concessione a titolo gratuito	Terreno	PG	Città Di Castello		X			27	32		7.470		26/01/2010	25/01/2019				
Associazione U.R.C.A-Unione Regionale Cacciatori dell' Appennino		Concessione a titolo gratuito	Terreno	PG	Città Di Castello		X			27	33		250		26/01/2010	25/01/2019				
Associazione U.R.C.A-Unione Regionale Cacciatori dell' Appennino		Concessione a titolo gratuito	Terreno	PG	Città Di Castello		X			27	34		1.270		26/01/2010	25/01/2019				
Associazione U.R.C.A-Unione Regionale Cacciatori dell' Appennino		Concessione a titolo gratuito	Terreno	PG	Città Di Castello		X			27	35		1.880		26/01/2010	25/01/2019				
Associazione U.R.C.A-Unione Regionale Cacciatori dell' Appennino		Concessione a titolo gratuito	Terreno	PG	Città Di Castello		X			27	36		590		26/01/2010	25/01/2019				
Associazione U.R.C.A-Unione Regionale Cacciatori dell' Appennino		Concessione a titolo gratuito	Terreno	PG	Città Di Castello		X			27	37		2.290		26/01/2010	25/01/2019				
Associazione U.R.C.A-Unione Regionale Cacciatori dell' Appennino		Concessione a titolo gratuito	Terreno	PG	Città Di Castello		X			27	38		3.600		26/01/2010	25/01/2019				
Associazione U.R.C.A-Unione Regionale Cacciatori dell' Appennino		Concessione a titolo gratuito	Terreno	PG	Città Di Castello		X			27	4		60.070		26/01/2010	25/01/2019				
Associazione U.R.C.A-Unione Regionale Cacciatori dell' Appennino		Concessione a titolo gratuito	Terreno	PG	Città Di Castello		X			27	44		5.400		26/01/2010	25/01/2019				
Associazione U.R.C.A-Unione Regionale Cacciatori dell' Appennino		Concessione a titolo gratuito	Terreno	PG	Città Di Castello		X			27	46		2.420		26/01/2010	25/01/2019				
Associazione U.R.C.A-Unione Regionale Cacciatori dell' Appennino		Concessione a titolo gratuito	Terreno	PG	Città Di Castello		X			27	47		1.680		26/01/2010	25/01/2019				
Associazione U.R.C.A-Unione Regionale Cacciatori dell' Appennino		Concessione a titolo gratuito	Terreno	PG	Città Di Castello		X			27	48		21.240		26/01/2010	25/01/2019				
Associazione U.R.C.A-Unione Regionale Cacciatori dell' Appennino		Concessione a titolo gratuito	Terreno	PG	Città Di Castello		X			27	5		6.000		26/01/2010	25/01/2019				
Associazione U.R.C.A-Unione Regionale Cacciatori dell' Appennino		Concessione a titolo gratuito	Terreno	PG	Città Di Castello		X			27	54		6.620		26/01/2010	25/01/2019				
Associazione U.R.C.A-Unione Regionale Cacciatori dell' Appennino		Concessione a titolo gratuito	Terreno	PG	Città Di Castello		X			27	6		4.170		26/01/2010	25/01/2019				
Associazione U.R.C.A-Unione Regionale Cacciatori dell' Appennino		Concessione a titolo gratuito	Terreno	PG	Città Di Castello		X			27	7		2.250		26/01/2010	25/01/2019				
Associazione U.R.C.A-Unione Regionale Cacciatori dell' Appennino		Concessione a titolo gratuito	Terreno	PG	Città Di Castello		X			27	8		311.980		26/01/2010	25/01/2019				
Associazione U.R.C.A-Unione Regionale Cacciatori dell' Appennino		Concessione a titolo gratuito	Terreno	PG	Città Di Castello		X			27	9		7.270		26/01/2010	25/01/2019				
Associazione U.R.C.A-Unione Regionale Cacciatori dell' Appennino		Concessione a titolo gratuito	Terreno	PG	Città Di Castello		X			28	15		6.350		26/01/2010	25/01/2019				
Associazione U.R.C.A-Unione Regionale Cacciatori dell' Appennino		Concessione a titolo gratuito	Terreno	PG	Città Di Castello		X			28	16		187.250		26/01/2010	25/01/2019				
Associazione U.R.C.A-Unione Regionale Cacciatori dell' Appennino		Concessione a titolo gratuito	Terreno	PG	Città Di Castello		X			28	17		920		26/01/2010	25/01/2019				
Associazione U.R.C.A-Unione Regionale Cacciatori dell' Appennino		Concessione a titolo gratuito	Terreno	PG	Città Di Castello		X			28	18		8.300		26/01/2010	25/01/2019				
Associazione U.R.C.A-Unione Regionale Cacciatori dell' Appennino		Concessione a titolo gratuito	Terreno	PG	Città Di Castello		X			28	19		7.800		26/01/2010	25/01/2019				
Associazione U.R.C.A-Unione Regionale Cacciatori dell' Appennino		Concessione a titolo gratuito	Terreno	PG	Città Di Castello		X			28	20		223.860		26/01/2010	25/01/2019				
Associazione U.R.C.A-Unione Regionale Cacciatori dell' Appennino		Concessione a titolo gratuito	Terreno	PG	Città Di Castello		X			28	21		460		26/01/2010	25/01/2019				

PATRIMONIO IMMOBILIARE REGIONE UMBRIA - ELENCO CONCESSIONI ANNO 2018

ENTE GESTORE:	REGIONE UMBRIA_SERVIZIO PATRIMONIO

Nominativo	Codice Fiscale/Partita IVA	Titolo uso	Oggetto Contratto	Prov.	Comune	Località/Indirizzo	Terreno	Fabbricato	Denominazione Fabbricato/UI	Fg.	Part.	Sub.	Superficie in concessione (mq) terreno	Dati registrazione contratto	Data inizio	Data fine	Canone annuale da contratto €	Canone percepito nell' anno di competenza	**Altro** (indicare eventuali importi non riferiti al conone specificando la natuara nel campo note contratto)	Note Contratto
Associazione U.R.C.A-Unione Regionale Cacciatori dell' Appennino		Concessione a titolo gratuito	Terreno	PG	Città Di Castello		X			28	22		830		26/01/2010	25/01/2019				
Associazione U.R.C.A-Unione Regionale Cacciatori dell' Appennino		Concessione a titolo gratuito	Terreno	PG	Città Di Castello		X			28	25		6.280		26/01/2010	25/01/2019				
Associazione U.R.C.A-Unione Regionale Cacciatori dell' Appennino		Concessione a titolo gratuito	Terreno	PG	Città Di Castello		X			28	26		3.110		26/01/2010	25/01/2019				
Associazione U.R.C.A-Unione Regionale Cacciatori dell' Appennino		Concessione a titolo gratuito	Terreno	PG	Città Di Castello		X			28	27		142.270		26/01/2010	25/01/2019				
Associazione U.R.C.A-Unione Regionale Cacciatori dell' Appennino		Concessione a titolo gratuito	Terreno	PG	Città Di Castello		X			28	28		42.590		26/01/2010	25/01/2019				
Associazione U.R.C.A-Unione Regionale Cacciatori dell' Appennino		Concessione a titolo gratuito	Terreno	PG	Città Di Castello		X			28	29		90		26/01/2010	25/01/2019				
Associazione U.R.C.A-Unione Regionale Cacciatori dell' Appennino		Concessione a titolo gratuito	Terreno	PG	Città Di Castello		X			28	30		230		26/01/2010	25/01/2019				
Associazione U.R.C.A-Unione Regionale Cacciatori dell' Appennino		Concessione a titolo gratuito	Terreno	PG	Città Di Castello		X			28	31		90.320		26/01/2010	25/01/2019				
Associazione U.R.C.A-Unione Regionale Cacciatori dell' Appennino		Concessione a titolo gratuito	Terreno	PG	Città Di Castello		X			28	8		1.250		26/01/2010	25/01/2019				
Adisu		Concessione a titolo gratuito		PG	Perugia	Via del Favarone n. 26		X	Ex Lazzaretto - Villa del Favarone	236	129-242	3(129)			26/07/2011	25/07/2046				
Adisu		Concessione a titolo gratuito		PG	Perugia	Via Elce di Sotto		X	Elce di sotto - Padiglione C	234	185				26/07/2011	25/07/2046				
Adisu		Concessione a titolo gratuito		PG	Perugia	Via Benedetta n. 14		X	Via Bendetta - Sede	234	124				26/07/2011	25/07/2046				
Adisu		Concessione a titolo gratuito		PG	Perugia	Via Benedetta n. 14		X	Via Bendetta - Sede	234	123				26/07/2011	25/07/2046				
Adisu		Concessione a titolo gratuito		PG	Perugia	Via Elce di Sotto		X	Elce di sotto - Padiglione D	234	648				26/07/2011	25/07/2046				
Adisu		Concessione a titolo gratuito	Terreno	PG	Perugia		X			236	200				26/07/2011	25/07/2046				
Adisu		Concessione a titolo gratuito	Terreno	PG	Perugia		X			236	536				26/07/2011	25/07/2046				
Adisu		Concessione a titolo gratuito	Terreno	PG	Perugia		X			236	537				26/07/2011	25/07/2046				
Umbria TPL e Mobilità S.p.A.		Concessione a titolo gratuito							Patrimonio Immobiliare ex FCU						20/10/2011	19/11/2020				
Comune di Magione		Concessione a titolo gratuito	Fabbricato destinato a servizi	PG	Magione	Via del Teatro n. 5		X	Teatro Mengoni	29	11-207	1(11)		Rep. n. 6034 del 10/09/2013 Telematica n. 18/339 IT il 18/09/2013	17/09/2013	16/09/2022				
Istituto di Geofisica e Vulcanologia		Concessione a titolo gratuito	Terreno	PG	Pietralunga		X			112	46		30	Rep. n. 5993 del 23/01/2012 Perugia in data 26.01.2012 al n. 21/1	23/01/2012	22/01/2027				
Provincia di Terni		Concessione a titolo gratuito	Terreno	TR	San Gemini		X			5	357		60	Rep. n. 6023 del 30/05/2013 Registraz. Telematica n. 11770/ SerieT del 07.06.2013	30/05/2013	29/05/2022				
Azienda Ospedaliera di Perugia "Santa Maria della Misericordia"		Concessione a titolo gratuito	Fabbricato destinato a servizi	PG	Foligno	Via Romana Vecchia snc		X	Area Protezione Civile	117	4145				17/07/2013	16/07/2019				
Pro Loco Viole		Concessione a titolo gratuito	Fabbricato destinato a servizi	PG	Assisi	Frazione Rivotorto		X	Tre Fontane	131	30				21/02/2014	20/02/2019				
Pro Loco Viole		Concessione a titolo gratuito	Terreno	PG	Assisi	Frazione Rivotorto	X			130	11		4.940		21/02/2014	20/02/2019				
Pro Loco Viole		Concessione a titolo gratuito	Terreno	PG	Assisi	Frazione Rivotorto	X			131	25		330		21/02/2014	20/02/2019				
Enel Distribuzione S.p.A.		Concessione a titolo gratuito	Terreno	PG	Città Di Castello		X			286	62		300		14/02/2014	13/02/2044				
Comune di Orvieto		Utilizzo a titolo gratuito	Fabbricato destinato a servizi (utilizzato dal Comune per attività di Protezione Civile	TR	Orvieto	Via dei Tessitori		X	Ex Esau - Centrale di Imbottigliamento Vini	87	591	1(591)								
Enel Distribuzione S.p.A.		Concessione a titolo gratuito	Terreno	PG	Lisciano Niccone		X			3	517		330	Rep. n. 6062 del 27/05/2014 Telematico data 29.05.2014 al n. 10722 /Serie 1T	27/05/2014	26/05/2044				
Comune di Campello sul Clitunno		Concessione a titolo gratuito	Fabbricato destinato a servizi	PG	Campello Sul Clitunno	Loc Campello sul Clitunno		X	Ex Anas - Bagni Pubblici s.s. 3 km 138+400	21	306				10/11/2014	09/11/2044				
Comune di Campello sul Clitunno		Concessione a titolo gratuito	Terreno	PG	Campello Sul Clitunno		X			21	401				10/11/2014	09/11/2044				
Comune di Città della Pieve		Concessione a titolo gratuito	Fabbricato destinato a servizi	PG	Città della Pieve	P.zza XIX giugno, 11		x	Casa cantoniera S.R. n. 71 km 77+925 "Musignano" Comune di Città della Pieve - Per Distaccamento Volontari VIGILI DEL FUOCO					Rep. n. 5900 del 03/06/2009 Reg. al n. 408/1 il 19/06/2009	03/06/2009	02/06/2018				**RICONSEGNATA**
Caritas Diocesana Spoleto-Norcia		Concessione a titolo gratuito	Terreno	PG	Trevi		X			27	1804			Rep. 6086 del 17/06/2015 Registraz. Telematica n. 12214/ Serie1T del 24.06.2015	17/06/2015	16/06/2024				

PATRIMONIO IMMOBILIARE REGIONE UMBRIA - ELENCO CONCESSIONI ANNO 2018

ENTE GESTORE:	REGIONE UMBRIA_SERVIZIO PATRIMONIO

Nominativo	Codice Fiscale/Partita IVA	Titolo uso	Oggetto Contratto	Prov.	Comune	Località/Indirizzo	Terreno	Fabbricato	Denominazione Fabbricato/UI	Fg.	Part.	Sub.	Superficie in concessione (mq) terreno	Dati registrazione contratto	Data inizio	Data fine	Canone annuale da contratto €	Canone percepito nell' anno di competenza	**Altro** (indicare eventuali importi non riferiti al conone specificando la natuara nel campo note contratto)	Note Contratto
Caritas Diocesana Spoleto-Norcia		Concessione a titolo gratuito	Fabbricato ad uso non residenziale	PG	Trevi			X		27	1805			Rep. 6086 del 17/06/2015 Registraz. Telematica n. 12214/ Serie1T del 24.06.2015	17/06/2015	16/06/2024				
Agenzia delle Dogane e dei Monopoli - Direzione Interregionale delle Dogane per la Toscana la Sardegna e l'Umbria		Concessione a titolo gratuito	Fabbricato destinato a servizi	TR	Terni			X	Piattaforma logistica di Terni-Narni	79	193			Rep. 6125 del 5.7.2017 Registraz. Telematica n. 15561/serie 1T del 10.7.2017	05/07/2017	04/07/2026				
Agenzia delle Dogane e dei Monopoli - Direzione Interregionale delle Dogane per la Toscana la Sardegna e l'Umbria		Concessione a titolo gratuito	Fabbricato destinato a servizi	TR	Narni			X	Piattaforma logistica di Terni-Narni	28	303			Rep. 6125 del 5.7.2017 Registraz. Telematica n. 15561/serie 1T del 10.7.2017	05/07/2017	04/07/2026				
Università degli Sudi di Perugia - Dipartimento di Fisica e Geologia		Concessione a titolo gratuito	Fabbricato destinato a servizi	PG	Montone	Borgo Coloti		X	stazione astronomica di Coloti						22/11/2017	21/11/2026				
Comune di Orvieto		Utilizzo a titolo gratuito	Fabbricato ad uso non residenziale (utilizzato dal Comune il piano terra e area esterna destinata a spazio giochi per bambini	TR	Orvieto	Loc. Colonnetta di Prodo, SS 79bis		X	C.C. di Colonnetta di Prodo Km 9+750	75	45	5-6-7-8-9								
Tela Umbra a.r.l. - Società partecipata Regione Umbria		Utilizzo a titolo gratuito	Fabbricato ad uso commerciale	PG	Città Di Castello	Via Sant' Antonio		X	Tela Umbra	147	675	7								
Università degli Sudi di Perugia		Concessione a titolo gratuito	Fabbricato ad uso istituzionale	TR	Terni	Strada di Pentima Bassa		X	Complesso ex Ancifap	142	285,322, 323,324, 326,327, 329,331, 332	20(285), 21(285), 22(285), 24(285), 25(285), 26(285), 27(285), 28(285), 2(322), 2(323), 7(324), 8(326), 2(327), 1(329), 2(331), 2(332)		5761 del 10/07/2006 e rep. n. 5970 del 14/06/2011 (Esenzione conv. Mod. durata) 1 atto a Perugia al. N.3708 il 14/07/2006 - 2 atto a Perugia al n. 344/S1 il 20/06/2011	01/07/2010	28/03/2021				
Isrim		Concessione a titolo gratuito	Fabbricato ad uso istituzionale	TR	Terni	Strada di Pentima		X	Complesso ex Ancifap	142	285-322-323-324-326-327-329-332	20(285), 21(285), 22(285), 24(285), 25(285), 26(285), 27(285), 28(285), 2(322), 2(323), 7(324), 8(326), 2(327), 1(329), 2(331), 2(332)			04/06/2012	03/06/2021				**In possesso del liquidatore a seguito di messa in liquidazione della Società - In attesa di riconsegna**
																Totali	**€ 38.241,30**	**€ 27.450,23**	€ 0,00	

Regione Umbria
Giunta Regionale

Sviluppumbria spa - Area Patrimonio
patrimonio.sviluppumbria@legalmail.it

Documento elettronico sottoscritto mediante firma digitale e conservato nel sistema di protocollo informatico della Regione Umbria

e p.c

SERVIZIO: Demanio, patrimonio, prevenzione, protezione e sicurezza

Oggetto: Conto generale del Patrimonio anno 2019.

Si fa seguito alla Vs. nota di pari oggetto prot. n. 82 del 07/01/2020, acquisita in pari data al n. 1473 di protocollo.

Al riguardo, si comunica l'ammontare delle somme introitate nel **2019** per la tipologia di entrata di seguito indicata:

- Diritti su concessioni acque minerali e su acque ad uso termale –

  Euro 1.592.328,90

Cordiali saluti.

FIRMATO DIGITALMENTE
Angelo Viterbo

Digitally signed by Angelo Viterbo
Date: 2020.01.22 13:49:42 CET

GIUNTA REGIONALE

Direzione regionale Governo del territorio, ambiente e protezione civile.

SERVIZIO: Risorse idriche e rischio idraulico

Dirigente

Dott. Angelo Viterbo

REGIONE UMBRIA
Piazza Partigiani, 1 - 06121 Perugia

TEL.075 504 2654
FAX 075 504 2732
aviterbo@regione.umbria.it
direzioneambiente.regione@postacert.umbria.it

Sviluppumbria Spa

PROTOCOLLO GENERALE

Ricevuta documento

Si attesta che presso il protocollo generale è stato presentato il seguente documento:

Ufficio protocollo: UP
N° Protocollo: 575
Data/ora : 22/01/2020 - 15:09
Oggetto : Regione Umbria - Conto generale del Patrimonio anno 2019 somme introitate nel 2019

L'impiegato

Regione Umbria
Giunta Regionale

Sviluppumbria Spa
sviluppumbria@legalmail.it

Documento elettronico sottoscritto mediante firma digitale e conservato nel sistema di protocollo informatico della Regione Umbria

Oggetto: Conto generale del Patrimonio anno 2019.

Facendo segui alla nota prot. n. 85 del 07/01/2019, assunta al protocollo regionale al n. 1287 in data 07/01/2019, si comunica quanto segue.

Le attività estrattive sono classificate, ai sensi del RD 1443/27, quali miniere o cave a seconda della tipologia del materiale estratto:

- materiale di I° categoria caratterizzante le attività di miniera
- materiale di II° categoria caratterizzante le attività di cava

Mentre le attività di cava sono un bene fondiario e quindi lasciate alla disponibilità del proprietario dei terreni ove insistono, le attività di miniera rientrano in regime concessorio, in considerazione del fatto che, ai sensi del D.Lgs. 83/2012 così come modificato dalla L. 134/2012, le medesime sono patrimonio indisponibile regionale.

Con la precedente e doverosa premessa e per quanto di conoscenza, non esistono nel territorio umbro attività di cava ricadenti su terreni di proprietà della Regione Umbria.

Nel territorio della Regione Umbria risultano attive, altresì, le seguenti concessioni di miniera di marna prive di pertinenze minerarie:

Concessione	Concessionario	COMUNE	Superficie	Canone annuale 2018
Il Cavaliere Petazzano	Aldo Barbetti SpA	Gubbio	596 ha	€ 23.983,04
Valderchia	Aldo Barbetti SpA	Gubbio	485 ha	€ 19.516,40
San Marco	Colacem SpA	Gubbio	163 ha	€ 6.559,12
Case Nove	Colacem SpA	Gubbio	203 ha	€ 8.168,72
Il Cavaliere Piazza	Colacem SpA	Gubbio	228 ha	€ 9.174,72
Ponte Centesimo	Cementeria Umbra Srl	Foligno	57 ha	€ 2.293,68

Il canone di cui alla precedente tabella è un canone di superficie e non connesso alla cubatura estratta, definito ai sensi dell'art. 25 del R.D. 1443/27 e rivalutato a norma della L. 537/1993 (art. 10 c. 2) nei limiti stabiliti dall'art. 33 lett. c) del D.lgs. 112/1998.

Cordiali saluti.

FIRMATO DIGITALMENTE
Sandro Costantini

Digitally signed by Sandro Costantini
Date: 2020.01.08 11:10:09 CET

GIUNTA REGIONALE

Direzione regionale Governo del territorio, ambiente e protezione civile.

SERVIZIO: Energia, qualità dell'ambiente, rifiuti, attività estrattive, bonifica

Dirigente

Dott. Sandro Costantini

REGIONE UMBRIA

TEL.075 504 6485
FAX
scostantini@regione.umbria.it
direzioneambiente.regione@postacert.umbria.it

Sviluppumbria Spa

PROTOCOLLO GENERALE

Ricevuta documento

Si attesta che presso il protocollo generale è stato presentato il seguente documento:

Ufficio protocollo: UP
N° Protocollo: 180
Data/ora : 08/01/2020 - 11:59
Oggetto : Regione Umbria, trasmissione protocollo nr. 0001940-2020
Mittente: REGIONE UMBRIA - direzioneambiente.regione@postacert.umbria.it

L'impiegato

Regione Umbria
Giunta Regionale

Sviluppumbria Spa
sviluppumbria@legalmail.it

SERVIZIO: Demanio, patrimonio, prevenzione, protezione e sicurezza

Documento elettronico sottoscritto mediante firma digitale e conservato nel sistema di protocollo informatico della Regione Umbria

Oggetto: Patrimonio immobiliare della Regione Umbria – Conto Generale del Patrimonio anno 2019.

Con nota prot. n. 1469 del 7-1-2020 la Soc. Sviluppumbria ha richiesto informazioni riguardo l'elenco delle concessioni e importi dei canoni relativi.
Inoltre si chiede di conoscere le spese sostenute a vario titolo sulle infrastrutture regionali.
L'importo dei canoni riscosso sul Demanio stradale regionale nell'anno 2019 è di Euro 771'044,36.
Come per gli anni precedenti, riguardo le strade regionali, sono state contattate le Province di Perugia e Terni per avere i dati riguardanti le spese sostenute per la manutenzione delle strade regionali nell'anno 2019 e stante lo scarsissimo tempo a disposizione si fa notare che gli importi non sono sempre specifici della singola strada ma aggregati per area. Pertanto l'importo complessivo è stato diviso in parti uguali per le strade ricomprese appunto nel comprensorio o nell'area di destinazione.
Il lavoro ad oggi compiuto si deve intendere quale contributo a codesta Società, invitandola a verificare i dati con il Servizio Demanio, Patrimonio, Prevenzione Protezione e Sicurezza, al fine di accertare la coerenza con quelli degli altri elementi del Patrimonio Regionale, non di competenza dello scrivente.

Si allegano quindi i files in formato Excel in cui sono riportati i dati che è stato possibile raccogliere per quanto riguarda le spese sulle strade regionali nell'anno 2019 (allegato "INFRASTR VIARIE REG 2019"). Lo schema è identico a quello dell'allegato alla nota 7542/2017 di codesta Società.

Per quanto concerne l'Infrastruttura Ferroviaria Regionale ex-FCU, si comunica che Rete Ferroviaria Italiana S.p.A. è subentrata nella gestione a Umbria TPL e Mobilità S.p.A. in data 01/07/2019.
RFI S.p.A. al momento è titolare di una Concessione inerente l'infrastruttura funzionale all'esercizio ferroviario firmata in data 06/12/2018 Rep. Prot. informatico N.264665 del 12/12/2018.

GIUNTA REGIONALE

Direzione regionale Governo del territorio, ambiente e protezione civile.

SERVIZIO: Infrastrutture per la mobilità e politiche del trasporto pubblico

Dirigente

Dott. Paolo Gattini

REGIONE UMBRIA
Piazza Partigiani, 1 - 06121 Perugia

TEL.075 504 2776 - 075 504 4337
FAX
pgattini@regione.umbria.it
direzioneambiente.regione@postacert.umbria.it

Regione Umbria
Giunta Regionale

La gestione dell'infrastruttura è regolata con Contratto di Programma firmato in data 06/12/2018 Rep. Prot. informatico N. 264666 del 12/12/2018.
L'intera infrastruttura ferroviaria regionale è attualmente interessata da lavori di potenziamento ed ammodernamento con risorse di cui alle Delibere CIPE n. 54/2016. N. 98/2017 e n. 12/2018 per un totale di circa 59,3 M€.

Cordiali saluti

FIRMATO DIGITALMENTE
Paolo Gattini

Allegati alla nota:
- INFRASTR VIARIE REG 2019 (DG_0005073_2020)

Digitally signed by Paolo Gattini
Date: 2020.02.13 11:01:55 CET

Sviluppumbria Spa

PROTOCOLLO GENERALE

Ricevuta documento

Si attesta che presso il protocollo generale è stato presentato il seguente documento:

Ufficio protocollo: UP
N° Protocollo: 1092
Data/ora : 13/02/2020 - 12:10
Oggetto : Regione Umbria, trasmissione protocollo nr. 0027090-2020 - Patrimonio immobiliare della Regione Umbria Conto Generale del Patrimonio anno 2019

L'impiegato

SVILUPPUMBRIA - prot. n° 0000812 del 31/01/2020

SEDE LEGALE E AMMINISTRATIVA
06128 PERUGIA - Via Pietro Tuzi, 7
Tel. 075.5145711 - Fax 075.5008020
pec:agenziaregionaleforestaleumbra@legalmail.it

Agenzia Forestale Regionale UMBRIA

SEDI OPERATIVE DISTACCATE
COMP. 1 Perugia - Magione COMP. 2 Città di Castello - Gubbio
COMP. 3 Valtopina - Spoleto COMP. 4 Norcia - Terni
COMP. 5 San Venanzo - Orvieto - Guardea

Servizio agricoltura demanio e patrimonio agro-forestale regionale

Spett.le
SVILUPPUMBRIA
Via Don Bosco, 11
06121 PERUGIA
Pec: patrimonio.sviluppumbria@legalmail.it

27/01/2020

OGGETTO: Conto Generale del Patrimonio anno 2019 – Trasmissione elenco aggiornato concessioni/contratti.

AGENZIA FORESTALE REGIONALE
Protocollo Partenza N. 3950/2020 del 30-01-2020
Doc. Principale - Copia Del Documento Firmato Digitalmente

Con riferimento alla Vs. richiesta, pari oggetto, del 07/01/2020 - prot. n. 73, acquisita agli atti di questa Agenzia Forestale Regionale con protocollo n° 372 del 07/01/2020, si trasmette, in allegato, il Prospetto riassuntivo delle concessioni/contratti gestiti da questa Agenzia ai fini della redazione del Conto Generale del Patrimonio anno 2019.

Si fa presente che la copia cartacea degli atti di concessioni/contratti/atti dirigenziali, adottati e stipulati nel 2019, verranno trasmessi nei prossimi giorni.

Distinti saluti.

Il Dirigente
Dott. Marco Vinicio Galli
(firma apposta digitalmente a norma dell'articolo 24 del D. Lgs. N. 82/2005)

Allegati:
1) Conto Generale del Patrimonio (elenco concessioni 2019)

Vp/Conto G.P./2019)

P. IVA 03304640547 www.agenziaforestaleregionale.umbria.it C.F. 94143220542
E-MAIL: mvgalli@afor.umbria.it p.e.c.: marcoviniciogalli.afor@legalmail.it tel. 075/51457202

PATRIMONIO IMMOBILIARE REGIONE UMBRIA - ELENCO CONCESSIONI ANNO 2019- AMBITO ALTA UMBRIA							
Nominativo	Dati afor registrazione contratto	Data inizio	Data fine	Canone annuale da contratto €	Canone percepito nell' anno di competenza 2019	Documenti allegati	Note Contratto
GONFIA ANNUNZIATA	REP. N.747/2019	01/01/2019	31/12/2023	€ 46,30	€ 50,00	copia contratto	Proroga al 31/12/2023
CHIODI ENZO	REP. N. 746/2019	01/01/2019	31/12/2023	€ 63,40	€ 65,00	copia contratto	Proroga al 31/12/2023
PECORARI DOMENICA E SILVANA	REP. N. 741/2019	01/01/2019	31/12/2023	€ 117,70	€ 121,00	copia contratto	Proroga al 31/12/2023
TAVERNELLI LANFRANCO	REP.N. 744/2019	01/01/2019	31/12/2023	€ 120,70	€ 125,00	copia contratto	Proroga al 31/12/2023
TAVERNELLI GABRIO	REP. N. 740/2019	01/01/2019	31/12/2023	€ 289,70	€ 295,00	copia contratto	Proroga al 31/12/2023
GAGLIARDI MASSIMO	REP.N. 743/2019	01/01/2019	31/12/2023	€ 97,60	€ 100,00	copia contratto	Proroga al 31/12/2023
UBALDI EMILIO	REP. N. 738/2019	01/01/2019	31/12/2023	€ 63,40	€ 65,00	copia contratto	Proroga al 31/12/2023
CAIDOMINICI GIUDITTA	REP N. 742/2019	01/01/2019	31/12/2023	€ 46,30	€ 50,00	copia contratto	Proroga al 31/12/2023
BORIOSI ANGIOLO	REP. N. 745/2019	01/01/2019	31/12/2023	€ 121,70	€ 125,00	copia contratto	Proroga al 31/12/2023
CAVARGINI GIUSEPPE	REP. N.748/2019	01/01/2019	31/12/2023	€ 174,00	€ 180,00	copia contratto	Proroga al 31/12/2023
TAVERNELLI OLIVIERO	REP. N. 739/2019	01/01/2019	31/12/2023	€ 119,70	€ 125,00	copia contratto	Proroga al 31/12/2023
ROMOLINI FRANCESCO	REP. N. 749/2019	01/01/2019	31/12/2023	€ 530,20	€ 537,11	copia contratto	Proroga al 31/12/2023
TANCI MARIO E GIANNI	REP. N. 491 DEL 01/04/2016	01/01/2018	31/12/2023	€ 158,00	€ 160,06	copia D. D. del 03/12/2019 n. 2632	Proroga al 31/12/2023
MARIOTTI MARCELLO	PROT. 6728 del 02/05/2016	03/05/2019	31/12/2023	€ 926,00	€ 942,77	Copia -Subentro contratto del padre deceduto disposto con D.D. 2693/2019	Proroga al 31/12/2023
PALAZZI AMELIA	REP. N. 768/2019	01/01/2019	31/12/2024	€ 4.879,05	€ 4.879,05	copia contratto	Nuovo contratto
SPRINGHETTI ALBERTO	REP. N. 767/2019	01/01/2019	31/12/2024	€ 2.410,89	€ 2.410,89	copia contratto	Nuovo contratto
MORGANTI LIVIO	REP. N. 752/2019	01/01/2019	31,12,2021	€ 1.684,19	€ 1.684,19	copia contratto	Nuovo contratto
PAZZAGLIA PIERO	REP. N. 493 DEL 01/04/2016	01/01/2019	31/12/2023	€ 90,00	€ 90,00	copia D. D. del 28/02/2019 n. 409	Proroga al 31/12/2023
FALLERI QUINTILIO	REP. N. 518 DEL 21/04/2016	01/01/2019	31/12/2023	€ 50,00	€ 50,00	copia D. D. del 28/02/2019 n. 409	Proroga al 31/12/2023
MARVIN ZONIS	REP. N. 516 DEL 21/04/2016	01/01/2019	31/12/2023	€ 85,00	€ 85,00	copia D. D. del 28/02/2019 n. 409	Proroga al 31/12/2023
ISTITUTO DIOCESANO SOSTENTAMENTO CLERO	REP. N. 492 DEL 01/04/2016	01/01/2019	31/12/2023	€ 90,00	€ 90,00	copia D. D. del 28/02/2019 n. 409	Proroga al 31/12/2023
LAMBRUSCHI SILVANO E GINO - GIORGI GIULIANO E GIUSEPPE	REP. N. 517 DEL 21/04/2016	01/01/2019	31/12/2023	€ 85,00	€ 85,00	copia D. D. del 28/02/2019 n. 409	Proroga al 31/12/2023
CONSORZIO IDRICO ANTIRATA	REP. N. 472 DEL 24/02/2016	01/01/2016	31/12/2024	€ 365,00	€ 373,46		ACQUEDOTTO RURALE
CONSORZIO S.SAVINO-S.DONINO	REP. N. 471 DEL 24/02/2016	01/01/2016	31/12/2024	€ 219,70	€ 224,79		ACQUEDOTTO RURALE
CONSORZIO AGRICOLO MONTANO-LORETUCCIO	REP. N. 473 DEL 24/02/2016	01/01/2016	31/12/2024	€ 129,92	€ 132,93		ACQUEDOTTO RURALE
CONSORZIO AGRICOLO CAIGNAGNI	REP. N. 474 DEL 24/02/2016	01/01/2016	31/12/2024	€ 111,70	€ 114,29		DEPOSITO IDRICO
AZZURA HOTELS SRL	REP. N. 552 DEL 25/05/2016	02/12/2015	02/12/2024	€ 13.800,00	€ 14.039,36		CENTRO ESCURSIONISTICO NATURALISTICO E POSTO TAPPA C.A.I.
MARCONI MICHELE	REP. N. 550 DEL 25/05/2016	23/05/2016	23/05/2025	€ 20.611,00	€ 20.859,32	1) REP. 670/2018- Concessione contratto gestione campeggio- CESSIONE. 2) REP 669/2018 Disciplinare integrativo	CONCESSIONE CAMPEGGIO MONTESCA
COOP SOPRA IL MURO	D. D. 1153 DEL 15/06/2018	16/06/2018	16/06/2019	€ 15.790,00	€ 15.790,00	Proroga concessione x gestione vivaio San Lazzaro di Gualdo Tadino	Vivaio regionale San Lazzaro - Proroga revocata dalla Regione Umbria

PATRIMONIO IMMOBILIARE REGIONE UMBRIA - ELENCO CONCESSIONI ANNO 2019- AMBITO ALTA UMBRIA							
Nominativo	Dati afor registrazione contratto	Data inizio	Data fine	Canone annuale da contratto €	Canone percepito nell' anno di competenza 2019	Documenti allegati	Note Contratto
POLIZIA DI STATO	REP. N. 702 del 03/10/2017	01/01/2018	31/12/2022	0,00	€ 0,00		CONCESSIONE RATA TERRENO X POSTAZIONE RIPETITRICE - GRATUITA
FORTUNA CLAUDIO-CROCE BIANCA	REP. N. 705 del 03/10/2018	01/01/2018	31/12/2022	0,00	€ 0,00		CONCESSIONE RATA TERRENO X POSTAZIONE RIPETITRICE - GRATUITA
AMMINISTRAZIONE PENITENZIARIA	REP. N. 676 del 10/05/2018	01/01/2018	31/12/2022	0,00	€ 0,00		CONCESSIONE RATA TERRENO X POSTAZIONE RIPETITRICE - GRATUITA
POLIZIA MUNICIAPLE DI CITTA' DI CASTELLO	REP. N. 701 del 03/10/2018	01/01/2018	31/12/2022	0,00	€ 0,00		CONCESSIONE RATA TERRENO X POSTAZIONE RIPETITRICE - GRATUITA
AZIENDA OSPEDALIERA PERUGIA - 118	REP. N. 708 del 12/10/2018	01/01/2018	31/12/2022	0,00	€ 0,00		CONCESSIONE RATA TERRENO X POSTAZIONE RIPETITRICE - GRATUITA
RADIO TIFERNO UNO-RADIO ONDA LIBERA	REP. N. 757/2019	01/01/2018	31/12/2022	€ 511,00	€ 513,00	copia D. D. Del 23/05/2019 n. 1015 - contratto	Rinnovo concessione
RTL 102.5 HIT RADIO	REP. N. 755/2019	01/01/2018	31/12/2022	€ 511,00	€ 513,00	copia D. D. Del 23/05/2019 n. 1015 - contratto	Subentro a Media Service
UMBRIA MEDIA	REP. N. 734/2019	01/01/2018	31/12/2026	€ 520,00	€ 520,00	copia contratto	Rinnovo concessione
EIT RADIO SRL	IN CORSO DI STIPULA	01/01/2018	31/12/2022	€ 1.200,00	€ 1.209,00	copia D. D. Del 23/05/2019 n. 1015 - contratto in corso di stipula	Subentro a Radio Tiber Sound
RADIO SUBASIO	REP. N. 731/2019	01/01/2018	31/12/2022	€ 1.200,00	€ 1.209,00	copia contratto	Rinnovo concessione
TOWERTEL SPA (Pietralunga)	REP. N. 758/2019	05/05/2019	04/05/2024	€ 3.000,00	€ 3.018,00	copia D.D. del 10/06/2019 n. 1132	Subentro a Comune di Pietralunga
AZ AGR FARIOLI KATIA	Contratto n. 3122 del 02/05/2011	01/12/2010	31/12/2023	€ 1.851,99	€ 2.008,20		Confornano
AZ AGR CECCARELLI PALMA ROSA	Contratto n. 3119 del 02/05/2012	22/11/2010	31/12/2023	€ 704,79	€ 771,84		Col di Colonna
AZ AGR CAPPELLACCI GIUSEPPE	Contratto n. 3117 del 02/05/2013	22/11/2010	31/12/2023	€ 2.850,71	€ 3.122,38		Monte Ruperto
AZ AGR MARIOTTI MARCELLO	Contratto n. 3124 del 02/05/2013	01/12/2010	31/12/2023	€ 9.019,42	€ 9.877,99		Canneto
AZ AGR CORRIGA GIUSEPPE	Contratto n. 3118 del 02/05/2011	11/11/2010	31/12/2023	€ 332,11	363,72		Vallemosina
AZ AGR MARIOTTI MARCELLO	Contratto n. 3123 del 02/05/2011	01/12/2010	31/12/2023	€ 1.146,97	€ 1.256,16	Subentro contratto del padre deceduto disposto con D.D. 2693/2019	Molinello
AZ AGR GALLO PIETRO	Contratto n. 3115 del 02/05/2011	01/12/2010	31/12/2023	€ 5.006,46	€ 5.483,04		Bottine
FATTORIA F.LLI MOSSA GIANLUCA E FRANCESCC	Contratto in deroga REP 644 del 31/07/2017	12/02/2011	11/02/2020	€ 196,43	€ 211,76		Pagino
AZ AGR COLLESI STELIO	Contratto n. 3120 del 02/05/2010	08/03/2011	07/03/2020	€ 1.671,32	€ 1.807,03		San Pietro
FATTORIA F.LLI MOSSA GIANLUCA E FRANCESCC	Contratto in deroga REP 644 del 31/07/2017	21/02/2011	20/02/2020	€ 264,80	€ 285,77		Cuiano
AZ AGR FARIOLI KATIA	Contratto n. 3118 del 02/05/2011	05/02/2011	04/02/2020	€ 2.535,12	€ 2.740,98		Olmo
AZ AGR FIORUCCI VINCENZO & EMANUELE	Contratto n. 3198 del 21/09/2011	01/12/2010	31/12/2023	€ 779,31	€ 853,49		Civitella
AZ AGR MARIOTTI MARCELLO	Contratto di affitto in deroga n. 400 del 25/06/2015	01/01/2015	31/12/2023	€ 392,14	€ 400,83	Subentro contratto del padre deceduto disposto con D.D. 2693/2019	Montemaggiore
AZ AGR SANTINELLI FABIO	Contratto di affitto in deroga n. 399 del 25/06/2015	01/01/2015	31/12/2023	€ 700,00	€ 715,50		Montemaggiore
AZ AGR MILLI MARIO	Contratto n. 3116 del 02/05/2011	01/12/2010	31/12/2023	€ 4.244,62	€ 4.648,67		Paolombaro
AZ AGR GRILLI MARIA LUISA	Contratto n. 3106 del 15/04/2011	30/11/2010	31/12/2023	€ 7.052,47	€ 7.723,80		Caignagni
AZ AGR TANCI DARIO	Contratto n. 3107 del 15/04/2011	30/11/2010	31/12/2023	€ 7.711,32	€ 8.445,37		Rapastello
AZ AGR CECCHINI GIANLUCA	Contratto n. 3108 del 22/04/2011 + agg. N. 3391 del 24/07/2012	30/11/2010	31/12/2023	€ 10.568,64	€ 11.574,60	Canone percepito A SALDO € 6.499,60	copia D.D. 47/2019- Compensazione parte spese per realizzazione nuovo impianto di riscaldamento di € 5.075,00 a carico dell'annualità 2018/2019 . Comune : Pietralunga - Loc. Caimattei - fg. 34 - part. 79 - Intervento di rifacimento nuovo impianto di riscaldamento abitazione - importo ammesso a compensazione € 12.382,00 (IVA comp)
AZ AGR PIERINI LUIGI E SANDRO	Contratto n. 3105 del 15/04/2011	30/11/2010	31/12/2023	€ 7.641,97	€ 8.369,42		Casella del Vescovo

PATRIMONIO IMMOBILIARE REGIONE UMBRIA - ELENCO CONCESSIONI ANNO 2019- AMBITO ALTA UMBRIA							
Nominativo	Dati afor registrazione contratto	Data inizio	Data fine	Canone annuale da contratto €	Canone percepito nell' anno di competenza 2019	Documenti allegati	Note Contratto
AZ AGR FIORUCCI VILMA	Contratto n. 3334 del 09/05/2012	11/11/2011	10/11/2020	€ 3.324,44	€ 0,00		Salia
AZ AGR FONDACCI PAVILIO	Contratto n. 3333 del 09/05/2012	11/11/2011	10/11/2020	€ 1.194,78	€ 1.264,27		Salia
AZ AGR MOSSA e CENCIARELLI	Contratto di affitto in deroga REP 643 del 31/07/2017	31/07/2017	10/11/2020	€ 8.210,00	€ 8.383,31		Campo
AZ AGR GANOVELLI FRANCO	Contratto di affitto in deroga rep 664/2018	22/11/2017	22/11/2026	€ 3.700,00	€ 3.737,00		Terreni: Vaglie - Perrubbio
AZ AGR AMBROSINI	Contratto di affitto in deroga Rep 672 del 18/04/2018	28/02/2018	10/11/2026	€ 15.012,00	€ 15.162,12		Terreni ex azienda zootecnica Cima Petricci
AZ AGR FATTORIA MONTELUPO	Contratto di affitto in deroga Rep 721 del 04/02/2019	19/11/2019	10/11/2027	€ 11.800,00	€ 11.800,00		Terreni agricoli siti in varie località
AZ AGR NATICCHI MAURO	REP. N. 770 del 11/12/2019	11/12/2019	10/12/2024	€ 235,00	€ 235,00	copia contratto	nuovo contratto
CAPACCIONI CORRODO	concessione del 06/04/2017 prot. 4866	01/03/2017	31/03/2020	€ 202,21	€ 206,88		Appostamento di caccia
LISINI ROBERTO	concessione del 06/04/2017 prot. 4866	01/03/2017	31/03/2020	€ 202,21	€ 206,88		Appostamento di caccia
GIACCHI FABRIZIO	concessione del 06/04/2017 prot. 4866	01/03/2017	31/03/2020	€ 202,21	€ 206,88		Appostamento di caccia
MEUCCI FABIO	concessione del 06/04/2017 prot. 4866	01/03/2017	31/03/2020	€ 200,80	€ 205,44		Appostamento di caccia
MOSCATELLI MARCO	concessione del 06/04/2017 prot. 4866	01/03/2017	31/03/2020	€ 202,21	€ 206,88		Appostamento di caccia
GAETANO STEFANO	concessione del 03/06/2019 prot. 8773	01/03/2019	31/03/2022	€ 212,00	€ 212,00	copia concessione	Appostamento di caccia
LISINI MATTEO	concessione del 17/06/2019 - prot. 9279	01/03/2019	31/03/2022	€ 231,00	€ 231,00	copia concessione	Appostamento di caccia
ZAC DI SAN ZINO- CITTA' DI CASTELLO	D.D. n.187 del 28/01/2016	01/01/2016	31/12/2020	€ 1.700,00	€ 1.734,20		Zona addestramento cani Tipo B
ZAC CAIGNAGNI - GUBBIO	D.D. n.187 del 28/01/2016	01/01/2016	31/12/2020	€ 600,00	€ 612,70		Zona addestramento cani Tipo B
MENCIOTTI STEFANO	Rep. 6170 16/09/2019	16/09/2019	15/09/2028	€ 11.766,00	€ 11.766,00	copia contratto	Azienda Agri-Turistico Venatoria
ENEL ZONA DI PERUGIA	Vecchie concessioni regionali	01/01/2019	31/12/2019	€ 400,00	€ 400,00		Attraversamenti linee elettriche
ENEL ZONA DI PESARO	Vecchie concessioni regionali	01/01/2019	31/12/2019	€ 50,00	€ 0,00		Attraversamenti linee elettriche
TERNA	REP. N. 524 del 12/11/1976	01/01/2019	31/12/2019	€ 80,00	€ 80,00		Attraversamenti linee elettriche

PATRIMONIO IMMOBILIARE REGIONE UMBRIA - CONCESSIONI ANNO 2018 - AREA MONTE PEGLIA SUBASIO E ALTRI COMUNI

ENTE GESTORE:	AGENZIA FORESTALE REGIONALE

Nominativo	Codice Fiscale/Partita IVA	Titolo uso	Oggetto Contratto	Prov.	Comune	LocalitàIndirizzo	Terreno	Fabbricato	Denominazione Fabbricato/UI	Fg.	Part.	Sub.	Superficie in concessione (Ha) terreno	Dati registrazione contratto	Data inizio	Data fine	Canone annuale da contratto €	Canone percepito nell'anno di competenza	Altro (indicare eventuali importi non riferiti al conone specificando la natuara nel campo note contratto)	Note Contratto
Rota Lorenzo	RTOLNZ67M13M053J	Concessione a titolo oneroso	Azienda Agraria	TR	San Venanzo	La Rota	X			117			8,532	REP. N. 523 DEL 9/05/2016	27/04/2016	10/11/2024	€ 830,28	830,28		Adottato provvedimento di dilazione pagamento (rateizzazione)
Gualdana Angelo	00729870550	Concessione a titolo oneroso	Azienda Agraria	TR	San Venanzo	Fontanelle	X			115			2,611	REP. N. 524 DEL 9/05/2016	27/04/2016	10/11/2021	€ 239,18	0,00		canone in sospensione per lavori a carico del concessionario
Gualdana Angelo	00729870550	Concessione a titolo oneroso	Azienda Agraria	TR	San Venanzo	Sorbare di Sotto	X			121			13,2986	REP. N. 526 DEL 16/05/2016	06/05/2016	10/11/2025	€ 1.510,00	0,00		(canone sospeso per lavori a carico del concessionario)
Avv. Paola Francesco - Cessione alla Soc.agr. BIOFOREST	03498670540	Concessione a titolo oneroso	Azienda Agraria	TR	San Venanzo	Carena	X	X					100,8270	REP. N. 528 DEL 16/05/2016	06/05/2016	10/11/2025	€ 8.257,11	0,00		
Avv. Paola Francesco - Cessione alla Soc.agr. BIOFOREST	03498670540	Concessione a titolo oneroso	Azienda Agraria	TR	San Venanzo	Carena	X						65,87	REP. N. 590 DEL 12/12/2016	21/09/2016	10/11/2025	€ 3.925,00	0,00		
Scarponi Diana	SCRDNI61M63H501Q	Concessione a titolo oneroso	Altro (specificare nel campo note)	TR	Orvieto	Cerquosino	X	X	Cerquosino	1			9,2285	REP. N. 499 DEL 14/04/2016	01/12/2012	30/11/2021	€ 1.714,30	857,14		provvedimenti di recupero somme in adozione
Chiappini Luciano	CHPLCN52D01I381L	Concessione a titolo oneroso	Altro (specificare nel campo note)	TR	San Venanzo	S.Marino		X		111	57	2-4		REP. N. 737 DEL 15/05/2019	01/01/2019	31/12/2024	€ 1.630,00	1.630,00		vedi concessione allegata
Fattorini ANDREA ex Alessandro	FTTNDR75E02E975I	Concessione a titolo oneroso	Altro (specificare nel campo note)	TR	San Venanzo	S.Vito	X						7,187		01/01/2019	31/12/2024	€ 322,00	322,00		vedi concessione allegata
Arci Caccia	PLLGPL60E18I841J	Concessione a titolo oneroso	Altro (specificare nel campo note)	TR	Orvieto	Quercia Torta	X			7			61,0490				€ 1.600,00	1.600,00		vedi concessione allegata
Rosati Danilo "Apicoltura Orazi"	RSTDNL55P28I381J	Concessione a titolo oneroso	Altro (specificare nel campo note)	TR	San Venanzo	Palara-Carena	X								01/01/2019	19/02/2024	€ 110,00	110,00		
Testadura Giulia	TSTGLI27P62L188Y	Concessione a titolo oneroso	Altro (specificare nel campo note)	TR	San Venanzo	Ospedaletto	X			136	35/p		0,0675		01/01/2019	31/12/2021	€ 100,00	100,00		vedi concessione allegata
Urbanelli Francesco	RBNFNC45P04E975X	Concessione a titolo oneroso	Altro (specificare nel campo note)	TR	San Venanzo	Ospedaletto	X			136	41/p		0,0180		01/01/2019	31/12/2021	€ 100,00	100,00		vedi concessione allegata
Carliseppe Luigi	CRLLGU66D14A132O	Concessione a titolo oneroso	Altro (specificare nel campo note)	TR	San Venanzo	Ospedaletto	X			136	35/p		0,089		01/01/2019	31/12/2021	€ 100,00	100,00		vedi concessione allegata
Rai Way s.p.a.		Concessione a titolo oneroso	Altro (specificare nel campo note)	TR	San Venanzo	Ospedaletto	X			137	3/p		0,1000		01/01/2019	31/12/2021	€ 150,00	151,50		vedi concessione allegata
Cavalletti Marcello	CVLMCL51T12I381L	Concessione a titolo oneroso	Altro (specificare nel campo note)	TR	San Venanzo	Iliano		X		63	6/p			REP 727 DEL 06.03.2019	01/01/2019	03/02/2024	€ 200,50	200,50		vedi concessione allegata
Az. Agricola turistica Olivastrella	01330740554	Concessione a titolo oneroso	Azienda Agraria	TR	San Venanzo	S.Antilia e Iliano	X						15,3180	REP. N. 500 DEL 14/04/2016	01/01/2016	10/11/2023	€ 2.140,07	500,00		concessione già trasmessa
Briotti Fabrizio	BRTFRZ39R25H501Y	Concessione a titolo oneroso	Altro (specificare nel campo note)	TR	San Venanzo	Ospedaletto	X			114	2/p		0,0044		01/01/2019	31/12/2021	€ 100,00	100,00		vedi concessione allegata
Umbra Acque s.p.a	PZZPLA60M30H501X	Concessione a titolo oneroso	Altro (specificare nel campo note)	TR	San Venanzo	S.Marino-Pornello	X								01/01/2019	31/12/2021	€ 150,00	150,00		vedi concessione allegata
Perozzi Luca	PRZLCU66B04I726V	Concessione a titolo oneroso	Altro (specificare nel campo note)	TR	San Venanzo	Villalba II	X	X		58			15,388	REP. N. 588 DEL 12/12/2016	01/01/2016	31/12/2023	€ 5.261,02	5.261,02		proroga art 28 LR 10/2018
Az. Agr. Marco Balestro	BLSMRC72D25E975B	Concessione a titolo oneroso	Azienda Agraria	TR	San Venanzo	Voc. Balli	X						404,5971	REP. N. 551 DEL 25/05/2016	04/05/2016	31/12/2023	€ 4.043,00	4.132,56		proroga art 28 LR 10/2018
Tempesta Giuliano	TMPGLN44P04I391W	Concessione a titolo oneroso	Altro (specificare nel campo note)	TR	San Venanzo	San Vito		X		9	62	1-2		REP. N. 756 DEL 04/09/2019	01/01/2019	31/12/2024	€ 3.910,00	3.910,00		vedi concessione allegata
Animal House sas di Cofani Roberto	02375480544	Concessione a titolo oneroso	Altro (specificare nel campo note)	TR	San Venanzo	San Venanzo	X			139			1,5938	REP. N. 750 DEL 22/05/2019	01/01/2016	31/12/2024	€ 114,71	118,00		vedi concessione allegata
Az. Agr. Belliscioni Maria	00454400557	Concessione a titolo oneroso	Azienda Agraria	TR	San Venanzo	Ospedaletto	X						12,8941	REP. N. 522 DEL 04/05/2016	01/01/2016	10/11/2023	€ 824,85	843,13		concessione già trasmessa
Az. Agr. Belliscioni Maria	00454400557	Concessione a titolo oneroso	Altro (specificare nel campo note)	TR	San Venanzo	Ospedaletto	X			96	70/p			REP. N. 627/2017	23/05/2017	10/11/2023	€ 100,00	100,90		concessione già trasmessa
Umbria Televisione S.r.l.	1615980545	Concessione a titolo oneroso	Altro (specificare nel campo note)	TR	San Venanzo	Monte Peglia	X			137	57		0,3005	REP. N. 614/2017	01/01/18	31/12/22	€ 4.329,00	4.429,36		concessione già trasmessa
Radio Subasio S.r.l.				TR	San Venanzo	Monte Peglia	X								01/01/18	31/12/22	€ 7.406,48	verifica contabile in corso		concessione in corso di stipula
Wind Telecomunicazioni S.p.A.	5410741002	Concessione a titolo oneroso	Altro (specificare nel campo note)	TR	San Venanzo	Monte Peglia	X			137	56/p		0,0432	REP. N. 630/2017	01/01/18	31/12/22	€ 15.483,62	15.842,86		concessione già trasmessa
Ass. ARTEMIDE	00735970550	Concessione a titolo oneroso	Altro (specificare nel campo note)	TR	Orvieto	Cerquosino	X	X		1				REP. N. 498 DEL 14/04/2016	05/02/2015	04/02/2022	€ 3.649,80	1.000,00		concessione già trasmessa
Az. Agr. Sagrazzini Alessandro	03499450546	Concessione a titolo oneroso	Azienda Agraria	TR	S. Venanzo	Bruciasasso-Costarelle-Faena-Paterna	X						113,396	REP. N. 527 DEL 16/05/2016	06/05/2016	10/11/2025	€ 7.821,00	7.915,10		concessione già trasmessa
Morcellini Gino	MRCGNI41D23I381T	Concessione a titolo oneroso	Altro (specificare nel campo note)	TR	San Venanzo	Campeglia	X			84	26/p		0,215	REP. N. 546 DEL 16/05/2016	06/05/2016	05/05/2025	€ 215,67	215,67		concessione già trasmessa
Codetti Orlando Ass. TARTUFAI	CDTRND51A28I381R	Concessione a titolo oneroso	Altro (specificare nel campo note)	TR	San Venanzo	Poggetto del Patocco	X			71	24/p		3,7622	REP. N. 554 DEL 01/06/2016	01/06/2016	31/05/2025	€ 613,29	613,29		concessione già trasmessa
Calvelli Meri	CLVMRE60A49D656Z	Concessione a titolo oneroso	Altro (specificare nel campo note)	TR	Orvieto	Cerquosino loc. S. Faustino		X		1	128			REP. N. 581 DEL 25/11/2016	01/12/2012	30/11/2021	€ 464,57	464,57		concessione già trasmessa
Mariani FAUSTO	MRNFST43T29I381H	Concessione a titolo oneroso	Altro (specificare nel campo note)	TR	San Venanzo	San Venanzo	X			74	31/p		0,0800	Rep. 1204 Comunità montana M. peglia e S. Meana	30/04/2012	30/04/2027	€ 254,52	254,52		concessione già trasmessa
Bordichini Francesco	BRDFNC48E24A475B	Concessione a titolo oneroso	Altro (specificare nel campo note)	PG	Assisi	Eremo delle Carceri	X			129	21/p		0,0015		01/01/2020	31/12/2020	€ 7.797,00	7.797,00		concessione allegata
Mirti Francesca	MRTFNC44S66A475V	Concessione a titolo oneroso	Altro (specificare nel campo note)	PG	Assisi	Sorg. Maiole				13	113 e 5/p				01/01/2019	31/12/2021	€ 100,00	100,00		vedi concessione allegata
Montesi M. Emanuela	MNTMMN40S55F911Y	Concessione a titolo oneroso	Altro (specificare nel campo note)	PG	Assisi	Sorg. Tre Fontane									01/01/2019	31/12/2021	€ 100,00	100,00		vedi concessione allegata
Rinaldi Rino	RNLRNI34R21A475Q	Concessione a titolo oneroso	Altro (specificare nel campo note)	PG	Assisi	Sorg. Tre Fontane									01/01/2019	31/12/2021	€ 100,00	100,00		vedi concessione allegata
Balducci Franco	BLDFNC55A30A457T	Concessione a titolo oneroso	Altro (specificare nel campo note)	PG	Assisi	Sorg. Tre Fontane				131	25/p				01/01/2019	31/12/2021	€ 100,00	100,00		vedi concessione allegata
Balducci Piero	BLDPRI43S10A475A	Concessione a titolo oneroso	Altro (specificare nel campo note)	PG	Assisi	Sorg. Tre Fontane				131	25/p				01/01/2019	31/12/2021	€ 100,00	100,00		vedi concessione allegata
Stefanetti Annamaria	STFNMR49P60A475T	Concessione a titolo oneroso	Altro (specificare nel campo note)	PG	Assisi	Sorg. Tre Fontane									01/01/2019	31/12/2021	€ 100,00	100,00		vedi concessione allegata

Carocci Andrea		Concessione a titolo oneroso	Altro (specificare nel campo note)	PG	Assisi	Sorg. Colpernieri									01/01/2019	31/12/2021	€ 100,00	100,00		vedi concessione allegata
Amministrazione Penitenziaria per L'Umbria	80025830482	Concessione a titolo gratuito	Altro (specificare nel campo note)	PG	Assisi	Loc. Mortaro	X			148	1/p		0,00.03	REP. N. 706 DEL 8/10/2018	01/01/18	31/12/22	€ 0,00	0,00		concessione già trasmessa
Società S.B,.T. exTELIT S.r.l. leg. Rapp. FENOTTI MASSIMO	.02145310542	Concessione a titolo oneroso	Altro (specificare nel campo note)	PG	Assisi	Loc. Mortaro	X			148	42/p - 43/p		0,00.10	REP. N. 713 del 8/10/2018	01/01/18	31/12/22	€ 6.100,00	6.818,00		concessione già trasmessa
Fuso Marcello	FSUMCL53E09A475U	Concessione a titolo oneroso	Annesso Agricolo	PG	ASsisi			X		108	6			REP. N. 724 del 20/02/2019	01/01/2019	19/02/2024	€ 225,00	225,00		concessione già trasmessa
Comune di Spello	LRSRRT60P12D653P	Concessione a titolo oneroso	Altro (specificare nel campo note)	PG	Spello	Loc.Collepino	X			14	48/p				01/01/2019	31/12/2021	€ 200,00	200,00		rata terreno per uso serbatoio acquedotto
Rai Way S.p.A. Mancino Aldo	MNCLDA64R20E625O	Concessione a titolo oneroso	Altro (specificare nel campo note)	PG	Assisi	Loc. Bolzella	X			164	8/p		0,0600	REP. N. 718 DEL 7/172019	01/01/18	31/12/22	€ 14.890,00	15.038,90		concessione già trasmessa
Comando Provinciale Vigili del Fuoco Perugia	FRZMRC64A09H501G	Concessione a titolo gratuito	Altro (specificare nel campo note)	PG	Assisi	Loc. Mortaro	X			148	1/p			REP. N. 707 DEL 10/10/2018	01/01/2018	31/12/2023	€ 0,00	0,00		vedi concessione allegata
Provincia di Perugia leg. Rappresentante PALAZZETTI BRUNO	.00443770540	Concessione a titolo gratuito	Altro (specificare nel campo note)	PG	Assisi	Loc. Mortaro	X			148	42/p			REP. N.703 DEL 3/10/2018	01/01/2018	31/12/2022	€ 0,00	0,00		vedi concessione allegata
Società MISSION VIGILANZA ex European Security S.r.l. leg. Rapp. RENZINI PIETRO	03034600548	Concessione a titolo oneroso	Altro (specificare nel campo note)	PG	Assisi	Loc. Mortaro	X			148	1/p		0,0003	REP. N. 712 del 21/11/2018	01/01/18	31/12/22	€ 2.178,00	0,00		concessione già trasmessa
Wind Telecomunicazioni S.p.A.	5410741002	Concessione a titolo oneroso	Altro (specificare nel campo note)	PG	Assisi	Loc. Mortaro	X			148	1/p		0,0004	REP. N.	01/01/18	31/12/22	€ 3.856,00	3.894,56		concessione già trasmessa
Radio Subasio S.r.l.				PG	Assisi	Loc. Mortaro	X							REP. N.	01/01/18	31/12/22	€ 0,00	verifica contabile in corso		Stipula concessione in corso
Az agraria Soc AGRICOLA UMBRIA VERDE	3500360544	Concessione a titolo oneroso	Azienda Agraria	PG	Panicale	Lupaia	X			28			34,1226	REP. N. 593 del 12/1/2017	21/10/2016	10/11/2025	€ 4.350,00	2.446,46		concessione già trasmessa
PREFETTURA DI PERUGIA	800013260544	Concessione a titolo gratuito	Altro (specificare nel campo note)	PG	Assisi	Loc. Mortaro	X			148	1/p		0,0002	REP. N. 704 DEL 3/10/2018	01/01/18	31/12/22	€ 0,00	0,00		vedi concessione allegata
Marco Balestro - voc. Balli - fraz. San Vito in Monte - San Venanzo (TR)	BLSMRC72D25E975B	Concessione a titolo oneroso	Azienda Agraria	TR	San Venanzo	fondo rustico loc. Balli	X			48	24-25		5,181	REP. N.. 55/2011	14/03/11	31/12/29	€ 220,00	226,67		DD. n. 107 del 31.1.2019 di proroga scadenza al 31.12.2023
Marisa Belliscioni - voc Mascalocchio n.26 - Fraz. Pornello - San Venanzo (TR)	00256520552	Concessione a titolo oneroso	Azienda Agraria	TR	San Venanzo	FONDO RUSTICO Mascalocchio	X	X		47-58-59-70			46,3735		11/11/12	10/11/21	€ 5.962,92	6.143,81		(contratto stipulato da R.U.)
Enzo Bilancini - loc La Svolta n 57 - Orvieto (TR) legale rappresentante [illegible]	01341990552	Concessione a titolo oneroso	Azienda Agraria	TR	San Venanzo	compendio immobiliare loc. Casella sito nei comuni di Orvieto, Parrano San [illegible]	X	X					115,0759		30/12/09	31/12/23	€ 9.352,17	10.447,28		DD. n. 107 del 31.1.2019 di proroga scadenza al 31.12.2023
Giovina Capponi - voc. Santa Rosa - Fraz. San Vito in Monte - San Venanzo (TR)	00494860554	Concessione a titolo oneroso	Azienda Agraria	TR	San Venanzo	compendio immobilare Santa Rosa	X	X		31-47			34,0879		01/01/10	31/12/23	€ 3.167,46	0,00		DD. n. 107 del 31.1.2019 di proroga scadenza al 31.12.2023
Laura Fattorini- voc. Santa Maria 17 – San Venanzo (TR)	01229700552	Concessione a titolo oneroso	Azienda Agraria	TR	San Venanzo	Compendio Immobiliare Campogrande	X	X		51-61-62-63-71-72			62,352		01/01/10	31/12/20	€ 5.727,33	6.139,22		(contratto stipulato da R.U.) modificato ed integrato da AFOR
Rita Ricci - voc. Francione I° n. 4 – San Venanzo (TR)	00434440558	Concessione a titolo oneroso	Azienda Agraria	TR	San Venanzo	compendio immobiliare Francione I°	X	X		31-46-47			39,9883		11/11/12	10/11/21	€ 4.562,49	4.700,90		(contratto stipulato da R.U.)
Fiorella Ricci – via Palombaro n. 4 – San Venanzo (TR)	00256500554	Concessione a titolo oneroso	Azienda Agraria	TR	San Venanzo	compendio immobiliare Palara e Paterna	X	X		24-35			30,9938		11/11/12	10/11/21	€ 4.398,75	4.532,19		(contratto stipulato da R.U.)
Rota Lorenzo - voc. Rota, 29 San Venanzo (TR)	RTOLNZ67M13M053J	Concessione a titolo oneroso	Azienda Agraria	TR	San Venanzo	Fondo rustico pod. La Rota terreni e fabbricato	X	X		117			17,3168		30/04/2015	10/11/2024	€ 2.596,10	250,00		Adottato provvedimento di dilazione pagamento (rateizzazione)
Ceppa Giorgio - voc. Siano, 29 San Venanzo (TR)	CPPGRG55C31L219D	Concessione a titolo oneroso	Azienda Agraria	TR	San Venanzo	Fondo rustico pod. Siano terreni e fabbricato	X	X		99			8,135		01/12/2012	10/11/2021	€ 1.139,31	1.164,55		(contratto rinnovato da AFOR trasmesso 2015)
Chiesa Enrico - voc. Torricelle, 38 San Venanzo (TR)	CHSNRC59M17H501V	Concessione a titolo oneroso	Azienda Agraria	TR	San Venanzo	Fondo rustico pod. Torricelle terreni e fabbricato	X	X		69			7,3286		01/12/2012	10/11/2021	€ 1.512,71	0,00		(contratto rinnovato da AFOR trasmesso 2015) adottato provvedimento ingiuntivo
Vavassori Giovanni - voc.Tartufolo, 30 San Venanzo (TR)	VVSGNN46E25L251M	Concessione a titolo oneroso	Azienda Agraria	TR	San Venanzo	Fondo rustico pod. Tartufolo terreni e fabbricato	X	X		143			13,989		01/12/2012	10/11/2021	€ 1.330,66	1.360,07		(contratto rinnovato da AFOR trasmesso 2015)
Gualdana Angelo - voc. Fontanelle, 14 San Venanzo (TR)	00729870550	Concessione a titolo oneroso	Azienda Agraria	TR	San Venanzo	Fondo rustico pod. Fontanelle terreni e fabbricato	X	X		115			23,758		01/12/2012	10/11/2021	€ 2.206,48	0,00		(contratto rinnovato da AFOR trasmesso 2015)(canone sospeso per lavori a carico del concessionario)
Della Peruta Luca - voc. S. Antilia, 40 San Venanzo (TR)	DLLLCU61P02G702G	Concessione a titolo oneroso	Azienda Agraria	TR	San Venanzo	Fondo rustico pod. S. Antilietta terreni e fabbricato	X	X		71			7,968		01/12/2012	10/11/2021	€ 1.298,54	1.327,30		(contratto rinnovato da AFOR trasmesso 2015)
Amadei Giulio - voc. Ischio fraz. S. Marino - San Venanzo (TR)	MDAGLI61D26E958Z	Concessione a titolo oneroso	Azienda Agraria	TR	San Venanzo	Fondo rustico pod. Ischio terreni e fabbricato	X	X		131-132			5,261		01/12/2012	10/11/2021	€ 979,18	1.000,87		(contratto rinnovato da AFOR trasmesso 2015)
Az. Agricola-turistica Olivastrella	01330740554	Concessione a titolo oneroso	Azienda Agraria	TR	San Venanzo	Fondo rustico pod.Fornace terreni	X	X		63	18-26		4,4910		30/04/2015	29/04/2021	€ 1.144,81	1.144,81		(contratto rinnovato da AFOR trasmesso 2015)
Mariani Ivona Fraz. S. Vito in Monte via Umberto I° n. 1/A San Venanzo	MRNVN147P45G601F	Concessione a titolo oneroso	Azienda Agraria	TR	San Venanzo	Fondo rustico pod.Porcareccia terreni e fabbricato	X	X		22-24-33			7,4342		01/07/2015	10/11/2020	€ 689,34	0,00		(contratto rinnovato da AFOR trasmesso 2015)
Cagiotti Maurizio Fraz. Ospedaletto voc. Castellecchio San Venanzo (TR)	00750230559	Concessione a titolo oneroso	Azienda Agraria	TR	San Venanzo	Fondo rustico pod.Castellecchio terreni e fabbricato	X	X		114-115			26,0088		11/11/2013	10/11/2022	€ 1.808,81	0,00		(contratto rinnovato da AFOR trasmesso 2015)
MAGGI NAZZARO ex Van Dijk Jolanda Maria Josefinavoc. Pomasciano S. Venanzo (TR)	VNDJND59S47Z126D	Concessione a titolo oneroso	Azienda Agraria	TR	San Venanzo	Fondo rustico pod.Pomasciano terreni e fabbricato	X	X		49			11,4495	REP. N.. 677/2018	01/12/2012	10/11/2021	€ 1.745,20	0,00		(contratto trasferito a MAGGI NAZZARO)(canone IN SOSPENSIONE per lavori a carico del concessionario)
Azienda silvo - pastorale " La Bandita" Fraz. S. Maria di Lignano n. 9 - Assisi	00433990546	Concessione a titolo oneroso	Azienda Agraria	PG	Assisi	az. agr. La Bandita terreni e fabbricato	X	X					238,6687		26/02/2013	31/12/2023	€ 22.323,21	23.000,43		DD. n. 107 del 31.1.2019 di proroga scadenza al 31.12.2023
Az. agr. Zampitto Fraz. S.Maria di Lignano n. 40 - Assisi (PG)	02214300549	Concessione a titolo oneroso	Azienda Agraria	PG	Assisi	az. agraria terreni e fabbricato	X	X		67-82-84			33,842		11/06/2013	10/11/2021	€ 3.552,63	3.660,40		(contratto stipulato da R.U.)
Landrini Domenico az. agraria Sentino via Manin, 23 Foligno (PG)	LNDDNC38A10I888R	Concessione a titolo oneroso	Azienda Agraria	PG	Spello	Fondo rustico Colperineri terreni	X			5-9-15			15,2314		09/03/2015	10/11/2020	€ 3.281,30	3.354,00		(contratto rinnovato da AFOR trasmesso 2015)
Calabria Pierino loc. Nottiano - fraz. Armenzano, 66 Assisi	CLBPNR55P23G689E	Concessione a titolo oneroso	Azienda Agraria	PG	Assisi	Torgiovannetti e Nottiano terreni e fabbricato	X	X		108-135			12,4029	AFOR rep. 362/2015	05/07/2014	04/07/2020	€ 2.053,07	2.098,55		(contratto rinnovato da AFOR trasmesso 2015)
Soc. Agricola LA NEVE S.S. v.le Firenze,81 Foligno (PG)	03072740545	Concessione a titolo oneroso	Azienda Agraria	PG	Assisi	Terreni agrari in comune di Assisi e Spello	X			Assisi 109-110-111-114-131			753,598	AFOR rep. 361/2015	09/04/2015	08/04/2022	€ 71.079,82	72.654,40		(contratto rinnovato da AFOR trasmesso 2015)
Vanin Angela	VNNNLG65E51F205J	Concessione a titolo oneroso	Altro (specificare nel campo note)	TR	San Venanzo	Fondo rustico CORNIETE	X	X		2			4,508	AFOR rep. 447/2015	01/12/12	30/11/21	€ 2.416,16	€ 2.416,16		concessione gia trasmessa
Tosi Sergio	TSOSRG67E16Z125G	Concessione a titolo oneroso	Azienda Agraria	TR	San Venanzo	Fondo rustico MESSAIA (trasformazione concessione in contratto agrario)	X	X		144-149			5,571	AFOR rep. 653/2017	06/09/17	10/11/21	€ 1.720,00	€ 0,00		(canone IN SOSPENSIONE per lavori a carico del concessionario)
Avv. Paola Francesco - Cessione alla Soc.agr. BIOFOREST	03498670540	Concessione a titolo oneroso	Azienda Agraria	TR	San Venanzo	Fondo rustico ROTAPRONA	X	X		6			8,66		01/12/12	30/11/21	€ 1.520,39	€ 1.547,76		
Bellscioni Maria	BLLMRA59L71G148T	Concessione a titolo oneroso	Azienda Agraria	TR	San Venanzo	Terreni Vallelaia e S. Antilia	X			94 e 71	5-6-35-42 // 19/p 3e 15/p		6,5074	AFOR rep. 665 del 14/2/2018	24/01/18	23/01/26	€ 597,00	€ 0,00		concessione gia trasmessa
Golinelli Giampaolo - Swanborn Sylvia	GNLGPL58P164944K	Concessione a titolo oneroso	Azienda Agrituristica	TR	San Venanzo	Fabbricato CASANOVA		X						AFOR rep. 448/2015	01/01/15	31/12/22	€ 3.800,41	€ 3.800,41		concessione gia trasmessa
Soc. Monte Massa Martano S.r.l.	00322970542	Concessione a titolo oneroso	Altro (specificare nel campo note)	TR	San Venanzo	Rata terreno ripetitore POGGIO DELLA CROCE	X								01/01/18	31/12/22	€ 5.577,00	€ 6.000,00		Stipula concessione in corso
COESO Consorzio S.n.c.	1421010552	Concessione a titolo oneroso	Altro (specificare nel campo note)	TR	Allerona	Fabbricati-Area verde att.- Oliveti	X	X						AFOR rep 736/2019	27/11/13	31/03/21	€ 13.480,15	€ 0,00		
Vigilanza Umbra s.p.a. (ex ITALSITE)	0623720547	Concessione a titolo oneroso	Altro (specificare nel campo note)	PG	Assisi	e porzione terreno Fg. 148 p. 1/p	X	X							28/05/15	28/05/21	€ 3.500,00	€ 3.591,73		concessione gia trasmessa
Ei Towers (ex Elettronica Industriale S.p.A.)	01055010969	Concessione a titolo oneroso	Altro (specificare nel campo note)	PG	Assisi	Rata Terreno postazione ripetitrice	X								01/01/18	31/12/22	€ 19.965,75	€ 20.227,02		Rinnovo CONCESSIONE in corso di stipula

MARIOTTI TITO legale rappresntante Associazione beccacciai d'Italia	MRTTI50M09I381J	Concessione a titolo oneroso	Altro (specificare nel campo note)	TR	San Venanzo	zona addestramento cani da beccaccia	X			102			281,23	AFOR rep. 601/2017	08/02/2017	31/12/2019	€ 9,94	€ 559,94		vedi cartaceo concessione
Az. Agr. BALESTRO MARCO	BLSMRC72D25E975B	Concessione a titolo oneroso	Azienda Agraria	TR	San Venanzo	Fondo rustico MONACELLA	X	X					172,5916	AFOR rep. 610/2017	03/03/2017	10/11/2026	€ 40.100,00	€ 16.491,43		(canone in sospensione per lavori di manutenzione voc. MONACELLA) a carico del concessionario
AZ. Agr.GOLINELLI GIAMPAOLO	GLNGPL58P16A944K	Concessione a titolo oneroso	Azienda Agraria	TR	San Venanzo	Fondo rustico CASANOVA	X			44	77-78-91		5,70	AFOR rep. 619/2017	05/04/2017	10/11/2026	€ 1.010,00	€ 1.028,26		concessione gia trasmessa
Wao Sustainable Solutions via Augusto d'Andrea, 12 - NETTUNO (Roma)	13346321006	Concessione a titolo oneroso	Altro (specificare nel campo note)	TR	San Venanzo	Area attrezzata "Sette Frati"	X	X		138-139-140				AFOR rep. 636/2017	24/05/2017	23/05/2023	€ 10.811,00	€ 0,00		Compensazione parte di canone per lavori straordinari eseguiti dal concessionario
Soc. Agricola Adriana di Sarra Fiore Manuel		Concessione a titolo oneroso	Azienda Agraria	TR	San Venanzo	Compendio aziendale Patriarca - Santa Lucia	x							AFOR rep. 1036/2019	10/05/2019	10/11/2039	€ 41.000,00	€ 41.000,00		vedi cartaceo concessione
DOMIZIANI CLAUDIO legale rapp. E.T.I. s.r.l.	.01572130555	Concessione a titolo oneroso	Altro (specificare nel campo note)	TR	San Venanzo	postazione ripetitrice		X		139	25/p			AFOR rep. 660 del 6/12/2017	23/10/2017	22/10/2022	€ 500,00	€ 0,00		concessione gia trasmessa -ridefinizioni temporali ridefinizione canone
SBIZZI OCEANE (su delega BORDA FABIO GIUSEPPE)	SBRCNO86D45Z110D	Concessione a titolo oneroso	Azienda Agraria	PG	Perugia	Terreni loc. M. Tezio	X			47-50-67			375,4506	AFOR rep. 666 /2018	13/11/2017	10/11/2026	€ 39.304,00	€ 40.534,53		vedi cartaceo concessione
Az. Agraria Pod. Il Bello di PERUGINI SIMONETTA	PRGSNT64P67D077J	Concessione a titolo oneroso	Azienda Faunistica Venatoria	TR	San Venanzo	A.F.V. A.A.V. Monte Peglia	X	X		vari	varie		AFV Ha 651,4151 AAV Ha 298,4170	AFOR rep. 693 del 29/8/2018	25/07/2018	24/07/2026	€ 25.100,00	€ 25.100,00	pagamento in rate semestrali di cui la 1^ entro sei mesi dalla stipula	vedi cartaceo concessione
Concessionari vari APPOSTAMENTI DI CACCIA - ambito M.Peglia e Selva di Meana n. - Subasio - Corciano - Deruta N 41		Concessione a titolo oneroso	Altro (specificare nel campo note)		San Venanzo	Appostamenti di caccia	X										€ 0,00	€ 11.830,46		Nulla osta (vari)

Unione dei Comuni del Trasimeno prot. n. 0000346 del 03-02-2020

UNIONE DEI COMUNI DEL TRASIMENO

Provincia di Perugia

Comuni di Castiglione del Lago – Città della Pieve – Magione - Paciano – Panicale – Passignano sul Trasimeno – Piegaro – Tuoro sul Trasimeno

Al Coordinatore Area Patrimonio, Infrastrutture Aziendali e Incarichi Speciali

Via Don Bosco, n.11 06124 PERUGIA

sviluppumbria@legalmail.it

Passignano sul Trasimeno, 03/02/2020

Oggetto: Conto generale del patrimonio 2019.

In riferimento alle Vs. del 07/01/2020 assunta al Protocollo dell'Unione dei Comuni del Trasimeno l'08/01/2020 al n.45, in allegato alla presente si trasmette la tabella aggiornata con l'ELENCO CONCESSIONI demaniali regionali del lago Trasimeno rilasciate al 31/12/2019 corredate di copia dei disciplinari di:

ALI SUL LAGO S.R.L.	R2/2019

Disponibili per ogni eventuale chiarimento, porgiamo distinti saluti.

Il Responsabile dell'Area
Segreteria Turismo e Demanio
Geom. Silvano Vignali

Unione dei Comuni del Trasimeno
Area Segreteria, Turismo e Demanio
Via Europa, s.n.c. – 06065 Passignano sul Trasimeno (PG)
Tel. 075 827395 - PEC: comunideltrasimeno@postacert.umbria.it

Sviluppumbria Spa

PROTOCOLLO GENERALE

Ricevuta documento

Si attesta che presso il protocollo generale è stato presentato il seguente documento:

Ufficio protocollo: UP
N° Protocollo: 836
Data/ora : 03/02/2020 - 14:56
Oggetto : UNIONE DEI COMUNI DEL TRASIMENO - Prot. N.346 del 03-02-2020 - Conto generale del patrimonio 2019 - ELENCO CONCESSIONI demaniali regionali del lago

L'impiegato

PATRIMONIO IMMOBILIARE REGIONE UMBRIA - ELENCO CONCESSIONI ANNO 2019

ENTE GESTORE: UNIONE DEI COMUNI DEL TRASIMENO AREA SEGRETERIA TURISMO E DEMANIO

Nominativo	Codice Fiscale/Partita IVA	Titolo uso	Oggetto Contratto	Prov.	Comune	Località/Indirizzo	Terreno	Fabbricato	Denominazione Fabbricato/UI	Fg.	Part.	Sub.	Superficie in concessione (mq) terreno	Dati registrazione contratto	Data inizio	Data fine	Canone annuale da contratto €	Canone percepito nell' anno di competenza	Altro(indicare eventuali importi non riferiti al canone specificando la natura nel campo note contratto)	Note Contratto
CANOA CLUB PERUGIA A.S.D. 40/2014	94054360541	Concessione a titolo oneroso	Altro(specificare nel campo note)	PG	Magione	VIA DELL'UNIVERSITA' 11 - MONTE DEL LAGO	X	X	Casello Idraulico	26	320, 149/R, 319/R		795	R4/2017 registrato a Perugia il 17/10/2017 al n. 4221	16/10/2017	31/12/2028	€ 1.623,34	€ 1.659,25		CONCESSIONE RILASCIATA - Attività Associazione - Terreno: mq.795,00 - Specchio d'acqua: mq. 329,00 - Opere varie tra cui porzione di fabbricato: mq.516,33.
ASSOCIAZIONE CIRCOLO NAUTICO SANT'ANDREA 6/2015	2827620549	Concessione a titolo oneroso	Fabbricato destinato a servizi	PG	Castiglione del Lago	VIA DIVISIONE BRIGATA GARIBALDI		X	Porto di Castiglione del Lago	46	1544	1		R.4/2016 registrata il 21/10/2016 al n. 6209	10/10/2016	31/12/2021	€ 207,97	€ 212,36		CONCESSIONE RILASCIATA per una porzione di immobile (unità immob. Foglio 46 partic.1544 sub1) destinato a sede Associazione della superficie di mq.35,00
CLUB VELICO CASTIGLIONESE 36/2014	02177420540	Concessione a titolo oneroso	Altro(specificare nel campo note)	PG	Castiglione del Lago	VIA DIVISIONE BRIGATA GARIBALDI	X	X	Porto di Castiglione del Lago	46	1544/r 510	2	4000	R. 9/2016	28/12/2016	31/12/2023	€ 4.610,77	€ 4.661,49		CONCESSIONE RILASCIATA – Turistico e attività connesse al club velico- Terreno mq.4.000,00 - Specchio d'acqua mq. 7000 – oltre mq. 793,41 di banchina – locali adibiti a spogliatoio, servizi e magazzino: mq. 333,25 – locali uso ufficio e sala riunioni: mq. 165,33 – pontili galleggianti: mq. 396,00
COMUNE DI MAGIONE 13/2007	349480541	Concessione a titolo oneroso	Altro(specificare nel campo note)	PG	Magione	PORTO DI TORRICELLA	X			12	27-111 e zona n.c.		2553	R 5/2008 registrata il 15/05/2008 al n. 6249	13/05/2008	31/12/2019	€ 273,54	€ 315,71		CONCESSIONE RILASCIATA per uso area verde e parcheggio pubblico, su cui sono presenti alcune infrastrutture tra cui aiuole, impianti tecnologici, vialetti pedonali, cordoli in cemento e vialetti in ghiaia. - L'area ha una superficie complessiva di mq.2553,00.
Materazzi s.a.s. 5/2015	02979580541	Concessione a titolo oneroso	Fabbricato destinato a servizi	PG	Castiglione del Lago	Via Lungolago n.1		X		46	1544	1		R 5/2016	12/05/2017	11/05/2025	€ 1.279,36	€ 1.306,35		CONCESSIONE RILASCIATA - Porzione di immobile (unità immob. Foglio 46 partic.1544 sub1) destinato a sede Associazione della superficie di mq.35,00 -
IDA IMMOBILIARE S.N.C. 8/2014	02031970540	Concessione a titolo oneroso	Altro(specificare nel campo note)	PG	Tuoro Sul Trasimeno	Via Guglielmi,39 ISOLA MAGGIORE	X			29	168/R			R6/2014 registrata il 12/12/2014 al n.7757	09/12/2014	31/12/2020	€ 207,76	€ 212,36		CONCESSIONE RILASCIATA per specchio d'acqua su cui insiste un molo per una superficie di mq.78,00, ad uso turistico-ricettivo (attracco natanti) sulla particella 168/rata e specchio d'acqua antistante del foglio 29 del Comune di Tuoro s/T
COMUNE DI MAGIONE 7/2017	00349480541	Concessione a titolo oneroso	Altro(specificare nel campo note)	PG	Magione	Via S. Cocchini, 43				41	554/R		2138	R2/2017 registrata il 28/08/2017 al n.3742	19/08/2017	31/12/2028	€ 673,20	€ 688,09		CONCESSIONE RILASCIATA. - Area demaniale della superficie di mq-2,138,00 su cui insistono impianti tecnologici vari da utilizzare per le manifestazioni pubbliche (Festa del Giacchio ed eventuali altre iniziative) sulla particella 554/r del Foglio n. 41 del Comune di Magione, costituiti da tubazioni interrate per linee elettriche, idriche, del gas e impianti di scarico, oltre ai pozzetti di ispezione, quadri elettrici, centraline e altre opere complementari.
COMUNE DI PASSIGNANO SUL TRASIMENO 12/2008	00443490545	Concessione a titolo oneroso	Terreno	PG	Passignano Sul Trasimeno		X			41	235/R		1746	R 2/2009 registrato a Perugia il 21/10/2009 al n.12550	21/10/2009	31/12/2020	€ 189,87	€ 212,36		CONCESSIONE RILASCIATA per area verde (Pinetina)
LEGA NAVALE ITALIANA 35/2014	94123840541	Concessione a titolo oneroso	Altro(specificare nel campo note)	PG	Magione	Via Cocchini, n.10	X			41	300/R		1454	R2/2016 registrata in data 29/03/2016 al n. 2442	29/03/2016	31/12/2021	€ 1.125,07	€ 1.148,80		pontili galleggianti per ormeggio natanti, una gru posta sul braccio sinistro (spalle lago) della darsena stessa da destinare alle operazioni di alaggio dei mezzi nautici e porzioni di terreno demaniale contraddistinte al foglio 41 particella 300/r di mq.380 e foglio 47 p.lle n.83, 84/r. e 124/r. di mq.454,00 per complessivi mq.834,00 di terreno da riservare a rimessaggio temporaneo di carrelli e accessori vari dei natanti ormeggiati in loco.
CLUB VELICO TRASIMENO 21/2015	01102500541	Concessione a titolo oneroso	Altro(specificare nel campo note)	PG	Passignano Sul Trasimeno	Darsena Comandante Acton				41	2318/R			R 6/20016 registrata in data 07/12/2016 al n. 6873	21/11/2016	31/12/2021	€ 3.295,78	€ 3.365,31		CONCESSIONE RILASCIATA per darsena (specchio d'acqua e banchina) per attività diportistica del Club Velico Trasiemeno (ormeggio natanti) di cui specchio d'acqa mq.4,439,00 e banchina di mq. 1,341,00.

PATRIMONIO IMMOBILIARE REGIONE UMBRIA - ELENCO CONCESSIONI ANNO 2019

ENTE GESTORE: UNIONE DEI COMUNI DEL TRASIMENO AREA SEGRETERIA TURISMO E DEMANIO

Nominativo	Codice Fiscale/Partita IVA	Titolo uso	Oggetto Contratto	Prov.	Comune	Località/Indirizzo	Terreno	Fabbricato	Denominazione Fabbricato/UI	Fg.	Part.	Sub.	Superficie in concessione (mq) terreno	Dati registrazione contratto	Data inizio	Data fine	Canone annuale da contratto €	Canone percepito nell' anno di competenza	Altro(indicare eventuali importi non riferiti al canone specificando la natura nel campo note contratto)	Note Contratto
FANAUTICI S.r.l. 25/2009	03100530546	Concessione a titolo oneroso	Altro(specificare nel campo note)	PG	Passignano Sul Trasimeno	Via della Vittoria, 39				25	100/R		1148,2	R 1/2011 registrato a Perugia il 22/03/2011 al n. 3916	07/03/2011	31/12/2022	€ 5.947,68	€ 6.073,17		CONCESSIONE RILASCIATA Darsena "Campo del Sole", costituita dalla struttura portuale, lo specchio d'acqua intercluso, la banchina, il pontile galleggiante, scivolo per alaggio imbarcazioni; il tutto entro la zona portuale di Navaccia in Comune di Tuoro s/T sulle particelle 100/r e zona n.c. antistante, oltre alla proiezione in acqua della rata della particella n. 99 diventata demanio idrico lacuale; il tutto per una superficie di mq. 8.628,80 di specchio d'acqua; mq. 658,10 di banchina; mq. 1.148,20 di area transito e scarpa; mq. 46,60 di scivolo per alaggio imbarcazioni; mq. 122,70 di pontile galleggiante; oltre a tutte le attrezzature costituite dalle strutture di ormeggio esistenti, linea di pubblica illuminazione con punti luce ogni 30 metri lungo il perimetro dei bracci della scarpata.
ALI SUL LAGO Srl 06/2019	02719830545	Concessione a titolo oneroso	Terreno	PG	Magione	S. FELICIANO	X			41	218/R – 302/R		1200	R 2/2019	16/12/2019	31/12/2024	€ 1.573,30			CONCESSIONE RILASCIATA per area verde e pedonale- corte complesso ricettivo adiacente "Ali sul Lago".
BUSITALIA SITA NORD S.R.L. 2/2011	03176620544	Concessione a titolo oneroso	Altro(specificare nel campo note)	PG	Passignano Sul Trasimeno		X	X		VARI	VARIE		6070	R 5/2012 registrata il 24/01/2013 al n. 1002	22/12/2012	31/12/2021	€ 28.689,36	€ 30.535,88		CONCESSIONE RILASCIATA della base di armamento di Busitalia; darsene, pontili di attracco per la navigazione pubblica; terreno demaniale mq. 6.070; specchii d'acqua mq.8.029,18; Opere varie (pontili, attracchi, banchina, ecc.: mq.3.162,50
CONDOMINIO "RESIDENCE LUNGOLAGO" 30/2014	02027310545	Concessione a titolo oneroso	Altro(specificare nel campo note)	PG	Magione	PIAZZA DELLA REPUBBLICA ,10 SAN FELICIANO	X			41	268/r. - 882/r.		345	R 1/2013 registrata il 13/05/2013 al n. 5835	29/04/2012	31/12/2019	€ 283,75	€ 316,47		CONCESSIONE RILASCIATA per corte pertinenziale complesso residenziale.
BELLAVEGLIA MAURIZIO 7/2013	02935080545	Concessione a titolo oneroso	Specchio Acqua	PG	Tuoro Sul Trasimeno	VIA GUGLIELMI,52 ISOLA MAGGIORE				25	Specchio d'acqua antistante la particella 102			R 2/2015 registrata il 26/10/2015 al n. 4238	12/10/2015	31/12/2020	€ 208,18	€ 212,36		CONCESSIONE RILASCIATA su specchio d'acqua della superficie di mq.28 per ormeggio imbarcazioni da diporto adiacente il pontile di Navaccia
CIRCOLO DIPORTISTI PESCASPORTIVI TRASIMENO 17/2012	80056910542	Concessione a titolo oneroso	Altro(specificare nel campo note)	PG	Passignano Sul Trasimeno	VIA L. GIAPPESI N. 5				41	235			R 2/2014 registrata il 31/01/2014 al n. 1343	20/01/2014	31/12/2019	€ 2.391,00	€ 2.470,76		CONCESSIONE RILASCIATA di una porzione della darsena di Passignano s/T per ormeggio imbarcazioni da diporto; di cui specchio d'acqua della superficie di mq.1.200 e banchina di mq.165.
IDA IMMOBILIARE S.N.C. 18/2012	02031970540	Concessione a titolo oneroso	Altro(specificare nel campo note)	PG	Tuoro Sul Trasimeno	Isola Maggiore				29	166			R 3/2014 registrata il 13/02/2014 al n.1927	31/01/2014	31/12/2019	€ 205,50	€ 212,36		CONCESSIONE RILASCIATA per ormeggio imbarcazioni da diporto; molo della superficie di mq.54
ITALGAS RETI S.P.A. 23/2013	00488490011	Concessione a titolo oneroso	Altro(specificare nel campo note)	PG	Passignano Sul Trasimeno	VIA SANDRO PERTINI				41	222 - 226 - 228 - 235			R 7/2016	30/12/2016	31/12/2022	€ 234,50			CONCESSIONE RILASCIATA con una condotta del gas metano in acciaio per uno sviluppo di ml.150
EDMA RETI GAS S.R.L. 12/2013	01230740522	Concessione a titolo oneroso	Altro(specificare nel campo note)	PG	Magione	loc. San Savino				53	20			R 3/2015 registrata il 04/01/2016 al n.5	31/12/2015	31/12/2021	€ 210,05			CONCESSIONE RILASCIATA per un attraversamento del canale Emissario con una condotta del gas per Ml.24
ACQUA DOLCE SAILING 33/2013	02928920541	Concessione a titolo oneroso	Altro(specificare nel campo note)	PG	Perugia	Via Volterra, 15	X	X		26	126 - 317/r - 318 e zona antistante non censita		278	R 1/2014	17/01/2014	31/12/2025	€ 2.031,66	€ 2.099,44		CONCESSIONE RILASCIATA per SCUOLA E SERVIZI NAUTICI che comprende un terreno di mq.278; specchio d'acqua di mq.234; un fabbricato adibito a sede della scuola nautica (mq.71,28+26,40) e varie opere di sistemazione esterna (mq152,21).
CLUB VELICO CASTIGLIONESE 37/2013	02177420540	Concessione a titolo oneroso	Altro(specificare nel campo note)	PG	Castiglione del Lago	VIA DIVISIONE BRIGATA GARIBALDI	X	X		46	1544		2100	R 4/2014 registrata il 09/04/2014 al n. 4287	07/04/2014	06/04/2023	€ 4.520,00	€ 4.619,98		CONCESSIONE RILASCIATA di un immobile adibito a ristorazione e bar della superficie di mq. 185,00 (130+55); oltre ad un'area di pertinenza di mq. 2.100.
COMUNE DI MAGIONE 19/2014	00349480541	Concessione a titolo oneroso	Altro(specificare nel campo note)	PG	Magione	PIAZZA FRA GIOVANNI DA PIAN DI CARPINE,6	X			41	2006/R.		6,25	R 5/2014 registrata il 11/12/2014 al n.7736	28/11/2014	31/12/2020	€ 207,76	€ 212,36		CONCESSIONE RILASCIATA per un monumento commemorativo: "stele del carabiniere"

PATRIMONIO IMMOBILIARE REGIONE UMBRIA - ELENCO CONCESSIONI ANNO 2019

ENTE GESTORE: UNIONE DEI COMUNI DEL TRASIMENO AREA SEGRETERIA TURISMO E DEMANIO

Nominativo	Codice Fiscale/Partita IVA	Titolo uso	Oggetto Contratto	Prov.	Comune	Località/Indirizzo	Terreno	Fabbricato	Denominazione Fabbricato/UI	Fg.	Part.	Sub.	Superficie in concessione (mq) terreno	Dati registrazione contratto	Data inizio	Data fine	Canone annuale da contratto €	Canone percepito nell' anno di competenza	Altro(indicare eventuali importi non riferiti al canone specificando la natura nel campo note contratto)	Note Contratto
MOTONAUTICA CARLI S.N.C. 11/2015	00741580526	Concessione a titolo oneroso	Altro(specificare nel campo note)	PG	Castiglione del Lago		X			46	1546		2000	R 1/2015 registrata il 19/05/2015 al n. 2182	29/04/2015	31/12/2024	€ 18.200,00	€ 12.240,93		CONCESSIONE RILASCIATA di uno specchio d'acqua intercluso per ormeggio imbarcazioni da diporto (Fg.46 Part.lle 1544-1546, per una superficie dimq. 10.000,00; terreno di mq. 2.000,00 da destinare a rimessaggio temporaneo carrelli; Oltre a n. 4 pontili galleggianti con relative passerelle di accesso, banchina in terra a supporto dello specchio d'acqua.
CIAO CIAO DI BERNASCONI & C. S.N.C. 14/2015	01403870544	Concessione a titolo oneroso	Altro(specificare nel campo note)	PG	Tuoro Sul Trasimeno	loc. navaccia	X			25	76/R e131/R			R 4/2015 registrata il 30/12/2015 al n. 5116	14/12/2015	31/12/2021	€ 208,18	€ 212,36		CONCESSIONE RILASCIATA per una condotta idrica per lo scarico di acque meteoriche per uno sviluppo di Ml.130.
ASSOCIAZIONE SPORTIVA DILETTANTISTICA TRASIMENO A VELA 3/2016	94152020544	Concessione a titolo oneroso	Altro(specificare nel campo note)	PG	Magione	loc. torricella	X			12	110-830-833		550	R 1/2016 registrata il 03/03/2016	16/02/2016	31/12/2021	€ 7.050,00	€ 7.198,75		CONCESSIONE RILASCIATA di una darsena per ormeggio imbarcazioni da diporto che comprende uno specchio d'acqua di mq.3.100; terreno di mq.550; banchina di mq.750.
DINI BRUNO 5/2009	DNIBRN41L02G359P	Concessione a titolo oneroso	Terreno	PG	Passignano Sul Trasimeno	VIA EUROPA, 8	X			41	230/R		50	R 3/2016 registrata il 30/09/2016 al n. 5896	12/09/2016	31/12/2022	€ 208,12	€ 212,56		CONCESSIONE RILASCIATA di terreno demaniale adibito a corte pertinenziale fabbricato civile abitazione. Non ha pagato il canone 2017 di€ 207,97. Ha pagato una rata del debito rateizzato anno 2017
COMUNE DI TUORO SUL TRASIMENO 10/2016	00412840548	Concessione a titolo oneroso	Altro(specificare nel campo note)	PG	Tuoro Sul Trasimeno	Isola Maggiore			Posto barca per N.U.	29	159/r		30+30	R6/2017 reg. a Perugia il 20/11/2017 al n. 4835	20/11/2017	31/12/2022	€ 207,76			CONCESSIONE RILASCIATA per specchio d'acquya della superficie di mq. 30 finalizzata all'ormeggio di una barca per carico e scarico nettezza urbana.
COMUNE DI MAGIONE 14/2016	349480541	Concessione a titolo oneroso	Altro(specificare nel campo note)	PG	Magione	San Feliciano	X		parcheggio	41	218/r, 2006/r, 2005 e 2004		7000	R5/2017 in attesa registrazione	31/12/2017	31/12/2022	€ 570,00	€ 582,61		CONCESSIONE RILASCIATA per parcheggio della superficie di mq. 7.000
CLUB NAUTICO SAN FELICIANO 16/2017	2439520541	Concessione a titolo oneroso	Altro(specificare nel campo note)	PG	Magione	San Feliciano			Darsena nuova	41, 47	298, 29, e zona n.c.			R2/2018 registrato il 21/11/2018 al n. 4100	31/08/2018	31/12/2023	€ 2.689,32	€ 2.718,90		CONCESSIONE RILASCIATA per occupazione di porzione di specchio d'acqua intercluso (darsena) su cui sono presenti tre (3) pontili galleggiati per ormeggio natanti, del pertinente specchio d'acqua intercluso per una superficie di mq 5.400,00 e relativa banchina d'ormeggio in terra per una superficie di mt. 550.00, il tutto contraddistinto al Fg. 41 zona non censita antistante le particelle 299 e 298 del C.T. del Comune di Magione.
ACQUA DOLCE SAILING 21/2014	02928920541	Concessione a titolo oneroso	Altro(specificare nel campo note)	PG	Perugia	Via Volterra, 15	X		scuola e servizi nautici	26	126 – 317/R – 318		916,5	R1/2018 registrato il 21/04/2018	31/12/2017	31/12/2023	1539,16	1556,09		CONCESSIONE RILASCIATA per scuola di sci e servizi nautici; terreno demaniale mq. 6.070; specchii d'acqua mq.916,50

Data: 27 gennaio 2020, 13:06:07
Da: Umbria TPL e Mobilità S.p.A. <umbriamobilita@pec.it>
A: patrimonio.sviluppumbria@legalmail.it
Oggetto: trasmissione file immobili ex FCU -locazioni
Allegato: Copia di Sviluppumbria Elenco immobili 31.12.2019 pec.xls (84.3 KB)

Alla C.A. Alessio Dionisi

Buongiorno,
si trasmette in allegato la documentazione in oggetto.
Cordialità
Umbria TPL e Mobilità S.p.A.

Sviluppumbria Spa

PROTOCOLLO GENERALE

Ricevuta documento

Si attesta che presso il protocollo generale è stato presentato il seguente documento:

Ufficio protocollo: UP
N° Protocollo: 746
Data/ora : 28/01/2020 - 16:40
Oggetto : REGIONE UMBRIA - SERVIZIO DEMANIO E PATRIMONIO - trasmissione file immobili ex FCU -locazioni

L'impiegato

	Generalità Conduttore	Codice Fiscale	Titolo	km	Linea	Immobile	Comune	Dati Catast.	Categ.	Canone annuale	Rend. Cat.	data REG.	Cod. Contratto	Imp. Anno	Note
1	Agenzia / Biglietteria Cross Travel	03019830540	Comod.	Km 5+422	PSG/Pg	FV Staz. S. Anna	Perugia	F. 253 P. 95 Sub 3	C/1		768,23 €				Comodato gratuito
2	Angelantoni Carlo	NGLCRL71B12L188J	Affitto	Km 66+112	U/Tr	Magazzino+Locali stazione	Todi	F. 74 P. 84 S. 1	C/2	5.640,00 €	123,95 €	03/05/2018	T3H18T004425000VD	5.640,00 €	
3	AVIS Città di Castello	90001530543	Affitto	Km 22+876	U/SS	Locali PT Stazione	Città di Castello	F. 149 P. 255	A/10	3.960,00 €	1.456,10 €	24/10/2017	T3H17T011870000WE	3.960,00 €	
4	Bar S.Anna	BBCFNC42D54E805X	Affitto	Km 5+422	PSG/Pg	FV Staz. S. Anna	Perugia	F. 253 P. 95 Sub 2	C/1	27.000,00 €	2.929,40 €	29/12/2016	T3H16T015722000WE	27.000,00 €	
5	Bartolini Lepri Franca	LPRFNC50M49E256J	Affitto	Km 3+688	U/SS	Alloggio Stazione	Umbertide	F. 28 P. 93	E/1	3.000,00 €	1.007,09 €	26/10/2017	T3H17T012067000YG	3.000,00 €	
6	Battaglia Franco	BTTFNC51P01C351N	Affitto	Km 60+147	U/Tr	casello	Monte Cast. Vibio	F. 14 P. 77	D/7		454,48 €			CESSATO	
59	Bernini Daniele	BRNDNL76E20G478R	Affitto	Km 22+760	U/Tr	casello	Perugia	F 197 P. 89	E/1	2.640,00 €		04/11/2019	in registrazione		
7	Bianconi Walter	BNCWTR50A01E256K	Affitto	Km 0+000	U/Tr	Alloggio Stazione	Umbertide	F.59 P.290	E/1	3.480,00 €		18/01/2017	T3H17T000568000ZH	3.480,00 €	
8	Bonni Bruna	BNNBRN53B59D279D	Affitto	Km 20+195	U/Tr	casello	Perugia	F. 160 P. 40	D/7	1.680,00 €	671,39 €	24/10/2017	T3H17T011897000HH	1.680,00 €	
9	Bordoni Franco (Dattero)	BRDFNC76D21G478U	Affitto	Km 9+855	U/Tr	Stazione	Umbertide	F. 2 P. 129-173-174	E1	3.000,00 €	3.507,00 €	12/10/2017	T3H17T011104000DD	3.000,00 €	
22	C. San Giustino/Lupi e Bufali/Croce Bianca	2921600546/90025740540	Comod.	Km 34+942	U/Tr	Stazione	San Giustino	F. 48 P.101-192-193	E/1			16/03/2017	Comodato 20anni		Lupi e Bufali Croce Bianca
10	Casciari Fabio	CSCFBA70C16G478I	Affitto	Km 33+213	U/Tr	casello	Perugia	F. 310 P.107	D/7		692,05 €			DIDSDETTA	DISDETTA MAGGIO 2017
11	Ceccarelli Fernando	CCCFNN39R20G478O	Affitto	Km 8+102	U/Tr	casello	Perugia	F. 10 P. 84	A3	3.000,00 €	301,61 €	15/02/2018	T3H18T001828000TK	3.000,00 €	
12	Censini Licia (area bar)	02972830547	Affitto	Km 0+000	U/Tr	Area Bar	Umbertide	F. 59 P. 291		3.300,00 €		10/01/2017	T3H17T000263000RI	3.300,00 €	
58	Ceroni Aleessio	CRNLSS79P29D786W	Affitto	Km 6+948	U/Tr	casello	Umbertide	F151 P. 79	E/1	2.160,00 €		04/11/2019	in registrazione		
13	Ceroni Carlo	CRNCRL51M19E975G	Affitto	Km 7+135	U/Tr	Stazione	Umbertide	F.152 P.129	E1	3.600,00 €	3.507,00 €	10/01/2017	T3H17T000255000RI	3.600,00 €	
14	Cini Arianna	CNIRNN76H57L188F	Affitto	Km 64+871	U/Tr	casello	Todi	F. 60 P. 66	D/7	1.800,00 €	609,42 €	16/03/2018	T3H18T002949000EE	1.800,00 €	
15	Ciofi Paolo	CFIPLA59H27G478R	Affitto	Km 36+037	U/Tr	casello	Perugia	F. 351 P.58	D/7		671,39 €		Avviate proc. sfratto	MOROSO	€ 13.180,52
16	Ciuchi Cinzia	CCHCNZ74B68L188Z	Affitto	Km 86+833	U/Tr	All. Staz. Acquasparta	Acquasparta	F. 41 P. 467 Sub1	A3	3.120,00 €	557,77 €	15/02/2018	T3H18T001829000UC	3.120,00 €	
17	Ciuchi Franco	CCHFNC39M10L188V	Affitto	Km 100+928	U/Tr	casello	Terni	F. 46 P. 219	E/1	3.180,00 €		24/10/2017	T3H17T011885000DD	3.180,00 €	
18	Comune di Acquasparta	80005310554	Conven.	Km 86+280	U/Tr	Stazione	Acquasparta	F. 41 P. 467-468 Sub1	E/1						
19	Comune di Fratta Todina	BCCGLN59B51F456N	Comod.	Km 58+980	U/Tr	Stazione	Fratta Todina	F. 17 P. 52	E1			11/11/2016			5 anni
20	Comune di Massa Martana	00429530546	Comod.	Km 81+974	U/Tr	Stazione	Massa Martana	F. 45 P. 134 sub. 3,4,5,	E/1						
21	Comune di Perugia		affitto	Km 36+206	U/Tr	Staz. San Martino in Campo	Perugia	F. 351 P. 65	A/10			08/11/2016	T3H16T013503000LC	8.000,00 €	Direzione didattica
23	Crispolti Giancarlo	CRSGCR43B28L188D	Affitto	Km 63+450	U/Tr	casello	Todi	F. 43 P. 49	D/7	3.420,00 €	588,76 €	06/10/2017	T3H17T010731000NE	3.420,00 €	
24	Di Mario Virgilio	DMRVGL40D06G601W	Affitto	Km 37+298	U/Tr	casello	Perugia	F. 371 P.11	D/7	4.268,88 €	1.260,15 €	23/02/2017	T3H17T002254000UC	4.268,88 €	
25	Eredi Galvani Mario (area bar)	BNCFLL55D65B794O	Affitto	Km 22+876	U/SS	Area Bar	Città di Castello	F. 149 P.1397		1.500,00 €	1.119,42 €	26/10/2017	T3H17T012101000FF	1.500,00 €	
26	Ferrara Gennaro	FRRGNR81A24F839F	Affitto	Km 23+707	U/Tr	casello	Perugia	F. 220 P. 172	D/7	1.440,00 €	991,60 €	06/10/2017	T3H17T010729000TK	1.440,00 €	
27	Ferretti Luigi	FRRLGU48P02A691D	Affitto	Km 65+835	U/Tr	casello	Todi	F. 74 P. 86 S. 4	A/3	3.408,00 €	390,44 €	24/10/2017	T3H17T011866000AA	3.408,00 €	€ 1.172,76
28	Fortunati Angelo	FRTNGL44D08L188E	Affitto	Km 68+726	U/Tr	casello	Todi	F. 100 P. 27	D/7	3.000,00 €	834,00 €	26/10/2017	T3H17T012080000VD	3.000,00 €	
29	Galatioto Francesco	GLTFNC44H18B300W	Affitto	Km 29+920	U/Tr	casello (terreno)	Perugia	F. 273 P.257	D/7	627,00 €	630,08 €	01/01/2017	T3H17T002256000WE	627,00 €	€ 940,62
30	Galmacci Elsa	GLMLSE44L49D786A	Affitto	Km 45+820	U/Tr	casello	Marsciano	F. 88 P. 23	D/7	3.000,00 €	1.167,19 €	26/10/2017	T3H17T012080000VD	3.000,00 €	
31	Giorgini Dolores	GRGDRS76C54A323E	Affitto	Km 26+376	U/Tr	casello	Perugia	F. 240 P. 139	D/7		743,70 €				INAGIBILE
32	Hasantari Xhevair	HSNXVR69S27Z100E	Affitto	Km 11+890	U/Tr	All. Staz. Solfagnano	Perugia	F.57 P.17 SUB 3	A/3	4.500,00 €	207,36	24/10/2017	T3H17T011875000BB	3.600,00 €	
33	Magrini Adriano	MGRDRN54S08D786R	Affitto	Km 102+557	U/Tr	casello	Terni	F. 49 P. 172	D/7	2.400,00 €	4.999,30 €	10/01/2017	T3H17T000245000NE	2.400,00 €	
34	Maiarelli Giuseppina	MRLGPP63D46G478S	Affitto	Km 32+592	U/Tr	casello	Perugia	F. 310 P.43	D/7		723,04 €			3.000,00 €	IN FASE DI REGISTARZIONE
35	Mario Ranucci Srl	00644410540	Affitto	Km 31+489	U/Tr	casello	Perugia	F. 287 P.43	D/7		619,75 €		Avviate proc. sfratto	MOROSO	
36	Marte Sport di Perri Franca	15169800545	Affitto	Km 65+835	U/Tr	casello	Todi	F. 74 P. 86 S. 3	C/1		1.050,47 €			CESSATO	
37	Minimetrò S.p.A.	02327710543	Affitto	Km 5+422	PSG/Pg	Palaz. S.Anna	Perugia	F. 253 P. 95 Sub 4	E/1			05/10/2017	17100516060316200	66.732,00 €	IVA+
38	Minimetrò S.p.A.	02327710543	Affitto	Km 5+422	PSG/Pg	Palaz. S.Anna	Perugia	F.253 P.97	E/1						
39	Morlupi Maurizio e Francesco	MRLMRZ51S16E975P	Affitto	Km 44+090	U/Tr	casello	Marsciano	F. 57 P. 46	D7	2.520,00 €	619,75 €	17/01/2017	T3H17T000550000PG	2.520,00 €	
56	Moto Club "Bats of the Road"	90019590547	Comod.	Km 15+819	U/Tr	Stazione	Città di Castello	F.242 P.180/181/902	E/1			01/03/2019	Comodato 20anni		Moto Club "Bats of the Road"
40	Nottoli Marco	NTTMRC64D30L188N	Affitto	Km 51+319	U/Tr	casello	Marsciano	F. 147 P. 184	D/7	1.500,00 €	846,99 €	15/02/2018	T3H18T001832000PG	1.500,00 €	
48	Organtini	01284190558	Affitto		U/Tr	Laboratorio St. Terni	Terni	F. 109 P. 79	C3	3.600,00 €	395,40 €	20/10/2017	T3K17T005341000HH		
41	Pallotti Fabiola	PLLFBL67C60E975J	Affitto	Km 40+313	U/Tr	casello	Deruta	F. 8 P. 53 e 52-115	D/7		588,76 €			CESSATO	
42	Paolotti Alessandro	PLTLSN41P18G478I	Affitto	Km 34+543	U/Tr	casello	Perugia	F. 328 P.57	D/7		712,71 €				INAGIBILE
43	Placidi Marco	PLCMRC66L27G478W	Affitto	Km 17+469	U/Tr	Alloggio Stazione	Perugia	F. 99 P. 74 SUB 3	A/3		188,51 €		Avviate proc. sfratto	MOROSO	€ 20.579,35
44	Poggini Maria Paola (area bar)	PGGMPL68A65I155P	Affitto		U/SS	Area bar	Sansepolcro	F.68 P. 271	E/1	3.200,00 €	24.247,65 €	06/10/2017	T3H17T010696000FF	3.200,00 €	
45	Polidori Nicoletta	PLDNLT64R52G478F	Affitto	Km 0+000	U/Tr	Alloggio Off. IES	Umbertide	F. 59 P. 297	E/1	4.344,00 €		18/01/2017	T3H17T000567000YG	4.344,00 €	
46	Pucci Celestino (Terreno)	PCCCST47P01D786B	Affitto	Km 0+000	U/Tr	Officina IES terreno	Umbertide	F. 59 P. 297		260,86 €		18/01/2017	T3H17T000595000CC	260,86 €	
47	Rossi Giulio	RSSGLI41D25G478Z	Affitto	Km 9+240	U/Tr	casello	Perugia	F. 19 P. 33	D/7	3.600,00 €	1.022,58 €	24/10/2017	T3H17T011887500BB	3.600,00 €	
57	Rossini Dino	RSSDNI50R11D787G	Affitto	Km 44+908	U/Tr	Magazzino	Marsciano	F.69 P. 74	E/1	1.800,00 €		01/09/2019	in registrazione		
49	Salatino Silvana	SLTSVN55C44H456U	Affitto	Km 23+828	U/Tr	All.Staz. Ponte Felcino	Perugia	F. 220 P. 197 SUB 2	A/2	3.000,00 €	406,71 €	24/10/2017	T3H17T011905000MD	3.000,00 €	
50	Schiaffella Marcello	SCHMCL52D06G478H	Affitto	Km 41+883	U/Tr	casa cantoniera fermata	Deruta	F. 17 P.157 sub 2, 3,	D/7	3.840,00 €	1.012,26 €	10/01/2017	T3H17T000250000MD	3.840,00 €	
51	Sdoga Maria Teresa	SDGMTR50C52E975Q	Affitto	Km 39+219	U/Tr	casello	Deruta	F. 2 P. 100	D/7	1.263,48 €	619,75 €	19/01/2017	T3H17T000654000UC	1.263,48 €	

Allegato G

RENDICONTO GENERALE
ESERCIZIO FINANZIARIO ANNO 2019

Stato patrimoniale - passivo

(Pagina bianca presente nell'originale)

Allegato n.10 - Rendiconto della gestione

STATO PATRIMONIALE - PASSIVO

		STATO PATRIMONIALE (PASSIVO)	31/12/2019	31/12/2018	riferimento art.2424 CC	riferimento DM 26/4/95
		A) PATRIMONIO NETTO				
I		Fondo di dotazione	9.360.304,95	9.360.304,95	AI	AI
II		Riserve	**426.494.567,06**	**363.330.257,89**		
	a	*da risultato economico di esercizi precedenti*	107.395.819,97	48.364.215,98	AIV, AV, AVI, AVII, AVII	AIV, AV, AVI, AVII, AVII
	b	*da capitale*	0,00	0,00	AII, AIII	AII, AIII
	c	*da permessi di costruire*	0,00	0,00		
	d	*riserve indisponibili per beni demaniali e patrimoniali indisponibili e per i beni culturali*	318.996.662,45	314.816.449,78		
	e	*altre riserve indisponibili*	102.084,64	149.592,13		
III		Risultato economico dell'esercizio	27.684.786,60	59.031.603,99	AIX	AIX
		TOTALE PATRIMONIO NETTO (A)	**463.539.658,61**	**431.722.166,83**		
		B) FONDI PER RISCHI ED ONERI				
	1	Per trattamento di quiescenza	0,00	0,00	B1	B1
	2	Per imposte	0,00	0,00	B2	B2
	3	Altri	98.369.775,05	57.994.521,18	B3	B3
		TOTALE FONDI RISCHI ED ONERI (B)	**98.369.775,05**	**57.994.521,18**		
		C)TRATTAMENTO DI FINE RAPPORTO	0,00	0,00	C	C
		TOTALE T.F.R. (C)	**0,00**	**0,00**		
		D) DEBITI (1)				
	1	Debiti da finanziamento	**1.346.788.374,43**	**1.229.060.127,17**		
	a	*prestiti obbligazionari*	283.525.793,33	290.727.853,33	D1e D2	D1
	b	*v/ altre amministrazioni pubbliche*	815.430.846,64	691.327.669,04		
	c	*verso banche e tesoriere*	0,00	0,00	D4	D3 e D4
	d	*verso altri finanziatori*	247.831.734,46	247.004.604,80	D5	
	2	Debiti verso fornitori	27.093.947,65	30.333.315,70	D7	D6
	3	Acconti	0,00	0,00	D6	D5
	4	Debiti per trasferimenti e contributi	**384.842.510,42**	**389.142.104,93**		
	a	*enti finanziati dal servizio sanitario nazionale*	0,00	0,00		
	b	*altre amministrazioni pubbliche*	345.818.466,79	345.504.710,56		
	c	*imprese controllate*	1.416.944,25	3.553.641,07	D9	D8
	d	*imprese partecipate*	4.042.876,08	4.203.331,64	D10	D9
	e	*altri soggetti*	33.564.223,30	35.880.421,66		
	5	Altri debiti	**25.483.185,39**	**32.913.352,55**	D12,D13,D14	D11,D12,D13
	a	*tributari*	3.018.657,27	3.611.187,95		
	b	*verso istituti di previdenza e sicurezza sociale*	3.463.633,68	3.346.243,72		
	c	*per attività svolta per c/terzi (2)*	0,00	0,00		
	d	*altri*	19.000.894,44	25.955.920,88		
		TOTALE DEBITI (D)	**1.784.208.017,89**	**1.681.448.900,35**		
		E) RATEI E RISCONTI E CONTRIBUTI AGLI INVESTIMENTI				
I		Ratei passivi	13.326.292,95	6.241.246,70	E	E
II		Risconti passivi	**359.242.965,21**	**369.223.997,89**	E	E
	1	Contributi agli investimenti	**24.125.355,95**	**23.827.893,49**		
	a	da altre amministrazioni pubbliche	24.125.355,95	23.827.893,49		
	b	da altri soggetti	0,00	0,00		
	2	Concessioni pluriennali	0,00	0,00		
	3	Altri risconti passivi	335.117.609,26	345.396.104,40		
		TOTALE RATEI E RISCONTI (E)	**372.569.258,16**	**375.465.244,59**		
		TOTALE DEL PASSIVO (A+B+C+D+E)	**2.718.686.709,71**	**2.546.630.832,95**	-	-
		CONTI D'ORDINE				
		1) Impegni su esercizi futuri	0,00	0,00		
		2) beni di terzi in uso	0,00	0,00		
		3) beni dati in uso a terzi	0,00	0,00		
		4) garanzie prestate a amministrazioni pubbliche	0,00	0,00		
		5) garanzie prestate a imprese controllate	0,00	0,00		
		6) garanzie prestate a imprese partecipate	0,00	0,00		
		7) garanzie prestate a altre imprese	268.740,95	268.740,95		
		TOTALE CONTI D'ORDINE	**268.740,95**	**268.740,95**	-	-

(1) con separata indicazione degli importi esigibili oltre l'esercizio successivo

(2) Non comprende i debiti derivanti dall'attività di sostituto di imposta. I debiti derivanti da tale attività sono considerati nelle voci 5 a) e b)

Allegato H

RENDICONTO GENERALE
ESERCIZIO FINANZIARIO ANNO 2019

Prospetto dimostrativo del risultato di amministrazione

(Pagina bianca presente nell'originale)

Allegato a) Risultato di amministrazione

PROSPETTO DIMOSTRATIVO DEL RISULTATO DI AMMINISTRAZIONE

		GESTIONE		
		RESIDUI	COMPETENZA	TOTALE
Fondo cassa al 1° gennaio 2019				306.753.725,38
RISCOSSIONI	(+)	373.318.927,60	2.271.193.876,68	2.644.512.804,28
PAGAMENTI	(-)	275.418.776,56	2.319.920.901,03	2.595.339.677,59
SALDO DI CASSA AL 31 DICEMBRE 2019	(=)			355.926.852,07
PAGAMENTI per azioni esecutive non regolarizzate al 31 dicembre 2019	(-)			-
FONDO DI CASSA AL 31 DICEMBRE 2019	(=)			355.926.852,07
RESIDUI ATTIVI	(+)	864.444.597,84	498.301.399,47	1.362.745.997,31
di cui derivanti da accertamenti di tributi effettuati sulla base della stima del dipartimento delle finanze				-
RESIDUI PASSIVI	(-)	830.151.949,89	393.137.025,61	1.223.288.975,50
FONDO PLURIENNALE VINCOLATO PER SPESE CORRENTI [1]	(-)			42.927.948,70
FONDO PLURIENNALE VINCOLATO PER SPESE IN CONTO CAPITALE [1]	(-)			90.132.698,33
RISULTATO DI AMMINISTRAZIONE AL 31 DICEMBRE 2019 (A)(2)	(=)			**362.323.226,85**

Composizione del risultato di amministrazione al 31 dicembre 2019:		
Parte accantonata [3]		
Fondo crediti di dubbia esigibilità al 31/12/2019 (4)		71.587.291,22
Accantonamento residui perenti al 31/12/2019 (5)		1.866.831,71
Fondo Accantonamento per rischio di soccombenza canoni di concessioni idroelettriche		15.638.510,37
Fondo accantonamento derivanti da concessioni di moratorie (concessioni estrazioni materiali di cava)		99.379,01
Fondo accantonamento manovre regionali		3.000.000,00
Fondo contenzioso		32.156.813,08
Fondo accantonamento per perdite società partecipate		2.278.476,73
Fondo accantonamento per passività potenziali derivanti dalla gestione delle società partecipate		12.055.000,00
Fondo anticipazioni liquidità		27.699.974,05
Fondo passività potenziali		35.519.451,60
Altri accantonamenti		-
	Totale parte accantonata (B)	**201.901.727,77**
Parte vincolata		
Vincoli derivanti da leggi e dai principi contabili		3.074.972,69
Vincoli derivanti da trasferimenti		243.996.047,42
Vincoli derivanti dalla contrazione di mutui		585.107,30
Vincoli formalmente attribuiti dall'ente		3.460.635,39
Altri vincoli		-
	Totale parte vincolata (C)	**251.116.762,80**
Parte destinata agli investimenti		
	Totale parte destinata agli investimenti (D)	
	Totale parte disponibile (E=A-B-C-D)	**- 90.695.263,72**
	F) di cui Disavanzo da debito autorizzato e non contratto(6)	62.995.289,67
Se E è negativo, tale importo è iscritto tra le spese del bilancio di previsione come disavanzo da ripianare (6)		

(1) Indicare l'importo del fondo pluriennale vincolato risultante dal conto del bilancio (in spesa).

(2) Se negativo, le regioni indicano in nota la quota del disavanzo corrispondente al debito autorizzato e non contratto, distintamente da quella derivante dalla gestione ordinaria.

(3) Non comprende il fondo pluriennale vincolato.

(4) Indicare l'importo del Fondo crediti di dubbia esigibilità risultante dall'allegato 8 c)

(5) Solo per le regioni Indicare l'importo dell'accantonamento per residui perenti al 31 dicembre ……

(6) Solo per le Regioni e le Province autonome. In caso di risultato negativo, le regioni i**scrivono nel passivo del bilancio distintamente il disavanzo di amministrazione da ripianare (lettera E al netto della lettera F) e il disavanzo derivante da debito autorizzato e non contratto (lettera F)**

Allegato H1

RENDICONTO GENERALE
ESERCIZIO FINANZIARIO ANNO 2019

Allegato A/1 Risultato di amministrazione - quote accantonate

(Pagina bianca presente nell'originale)

Allegato a/1) Risultato di amministrazione - quote accantonate

ELENCO ANALITICO DELLE RISORSE ACCANTONATE NEL RISULTATO DI AMMINISTRAZIONE (*)

Capitolo di spesa	descrizione	Risorse accantonate al 1/1/ 19	Risorse accantonate applicate al bilancio dell'esercizio 2019 (con segno -[1])	Risorse accantonate stanziate nella spesa del bilancio dell'esercizio 2019	Variazione accantonamenti effettuata in sede di rendiconto (con segno +/-[2])	Risorse accantonate nel risultato di amministrazione al 31/12/ 19
		(a)	*(b)*	*(c)*	*(d)*	*(e)=(a)+(b)+(c)+(d)*
Fondo anticipazioni liquidità (cap 06122_s)	sospensione ripiano dal 2017 al 2021 ai sensi dell'articolo 44, c. 4 del D.L. n. 189/2016 , convertito, con modificazioni, dalla L. n. 229/2016	27.699.974,05		27.699.974,05	- 27.699.974,05	27.699.974,05
Totale Fondo anticipazioni liquidità		**27.699.974,05**	**-**	**27.699.974,05**	**- 27.699.974,05**	**27.699.974,05**
Fondo perdite società partecipate (cap 06059_s)	importo riferito alle perdite non ripianate, afferenti il bilancio 2018, delle società Umbria TPL e Mobilità SpA e GEPAFIN S.P.A. che ammontano, rispettivamente, ad € 1.707.238 e € 379.731. Per l'esrcizio 2019 non si prevedono perdite.	3.000.000,00			- 721.523,27	2.278.476,73
Totale Fondo perdite società partecipate		**3.000.000,00**	**-**	**-**	**- 721.523,27**	**2.278.476,73**
Fondo contezioso (cap 06104_s)	adeguato al valore del contenzioso potenzialmente passivo al 31.12.19 con rischiosità media e alta	31.642.988,28	- 5.623.146,73	2.393.791,00	3.743.180,53	32.156.813,08
Totale Fondo contenzioso		**31.642.988,28**	**- 5.623.146,73**	**2.393.791,00**	**3.743.180,53**	**32.156.813,08**
Fondo crediti di dubbia esigibilità - spese correnti[(3)](cap 06101_s)	vedi all. J al rendiconto	53.833.366,90	-	17.042.711,08	-	70.876.077,98
Fondo crediti di dubbia esigibilità - spese in c/capitALE[(3)](cap 09721_s)	vedi all. J al rendiconto	683.157,89	-	-	28.055,35	711.213,24
Totale Fondo crediti di dubbia esigibilità		**54.516.524,79**	**-**	**17.042.711,08**	**28.055,35**	**71.587.291,22**
Accantonamento residui perenti (solo per le regioni) (cap 06103_S)	adeguato al 100% dei Residui perenti di cui all'allegato 3 alla relazione sulla gestione dell'organo esecutivo	1.899.841,74	- 33.010,03			1.866.831,71
Totale Accantonamento residui perenti (solo per le regioni)		**1.899.841,74**	**- 33.010,03**	**-**	**-**	**1.866.831,71**
Altri accantonamenti[(4)]						
Fondo rischi di soccombenza canoni concessioni idroelettriche (cap 06069_S)	adeguato al 31/12/2019 a fronte delle riscossioni dell'esercizio	11.651.532,90			3.986.977,47	15.638.510,37
Fondo accantonato per rischi derivanti da concessione di moratorie (cap 06070_S)	adeguato al valore delle moratorie in essere al 31/12/2018	437.000,00			- 337.620,99	99.379,01
Fondo accantonato per passività potenziali derivanti dalla gestione delle società partecipate (cap 06102_S)	adeguato sulla base del valore aggiornato delle quote e dei dati riguardanti gli oneri finanziari forniti dalla società	11.700.000,00			355.000,00	12.055.000,00
Fondo accantonamento manovre regionali (cap 06071_S)	adeguato sulla base dei conguagli e delle variazioni realizzate nell'ultimo quinquennio	3.000.000,00				3.000.000,00
Fondo passività potenziali per spese correnti (cap 06026_S)	accantonamento per passività pregresse	-			35.519.451,60	35.519.451,60
Totale Altri accantonamenti		**26.788.532,90**	**-**	**-**	**39.523.808,08**	**66.312.340,98**
Totale		**145.547.861,76**	**- 5.656.156,76**	**47.136.476,13**	**14.873.546,64**	**201.901.727,77**

(*) Le modalità di compilazione delle singole voci del prospetto sono descritte nel paragrafo 13.7.1 del principio applicato della programmazione

(1) Indicare, con il segno (-), l'utilizzo dei fondi accantonati attraverso l'applicazione in bilancio della corrispondente quota del risultato di amministrazione.
*(2) Indicare con il segno (+) i maggiori accantonamenti nel risultato di amministrazione effettuati in sede di predisposizione del rendiconto, e con il segno (-) , **le riduzioni** degli accantonamenti effettuati in sede di predisposizione del rendiconto.*
(3) Con riferimento ai capitoli di bilancio riguardanti il FCDE, devono essere preliminarmente valorizzate le colonne (a) e (e) nelle quali devono essere indicate rispettivamente le quote accantonate nel risultato di amministrazione degli esercizi (N-1) e (N) determinate nel rispetto dei principi contabili. Successivamente sono valorizzati gli importi di cui alla lettera (b), che corrispondono alla quota del risultato di amministrazione applicata al bilancio N per le rispettive quote del FCDE.
Se l'importo della colonna (e) è minore della somma algebrica delle colonne (a) +(b), la differenza è iscritta con il segno (-) nella colonna (d).
Se l'importo della colonna (e) è maggiore della somma algebrica delle colonne (a)+(b), la differenza è iscritta con il segno (+) nella colonna (c) entro il limite dell'importo stanziato in bilancio per il FCDE (previsione definitiva). Se lo stanziamento di bilancio non è capiente, la differenza è iscritta nella colonna (d) con il segno (+).
(4) I fondi di riserva e i fondi speciali non confluiscono nella quota accantonata del risultato di amministrazione.

Allegato H2

RENDICONTO GENERALE
ESERCIZIO FINANZIARIO ANNO 2019

Elenco analitico delle risorse vincolate nel risultato di amministrazione

(Pagina bianca presente nell'originale)

Allegato a/2) Risultato di amministrazione - quote vincolate

ELENCO ANALITICO DELLE RISORSE VINCOLATE NEL RISULTATO DI AMMINISTRAZIONE (*)

Cap. di entrata	Descr.	Capitolo di spesa correlato	Descr.	Risorse vinc. nel risultato di amministrazione al 1/1/2019	Risorse vincolate applicate al bilancio dell'esercizio 2019	Entrate vincolate accertate nell'esercizio 2019	Impegni eserc. 2019 finanziati da entrate vincolate accertate nell'esercizio o da quote vincolate del risultato di amministrazione	Fondo plur. vinc. al 31/12/2019 finanziato da entrate vincolate accertate nell'esercizio o da quote vincolate del risultato di amministrazione	Cancellazione di residui attivi vincolati o eliminazione del vincolo su quote del risultato di amministrazione (+) e cancellazione di residui passivi finanziati da risorse vincolate (-) (gestione dei residui):	Cancellazione nell'esercizio 2019 di impegni finanziati dal fondo pluriennale vincolato dopo l'approvazione del rendiconto dell'esercizio 2018 non reimpegnati nell'esercizio 2019	Risorse vincolate nel bilancio al 31/12/2019	Risorse vincolate nel risultato di amministrazione al 31/12/2019
				(a)	(b)	(c)	(d)	(e)	(f)	g)	(h)=(b)+(c)-(d)-(e)+(g)	(i)=(a) +(c) -(d)-(e)-(f) +(g)
Vincoli derivanti dalla legge												
02701_E	ENTRATE DERIVANTI DA VERIFICHE EX ART. 1 COMMIDA56 A 65 DELLA LEGGE N. 662 DEL 23/12/1996, PERLOSVOLGIMENTO DA PARTE DEI DIPENDENTI REGIONALIDIATTIVITA' ED INCARICHI EXTRA UFFICIO NONAUTORIZZATI.(RIF. S/UPB 02.1.013- CAP. 276).	00276_S	QUOTA DEL FONDO DI PRODUTTIVITA' PROVENIENTE DALRECUPERO DI COMPENSI PER LO SVOLGIMENTO DIINCARICHI ED ATTIVITA' EXTRA UFFICIO NONAUTORIZZATI. L. 23/12/1996, N. 662, ART. 1, COMMIDA 56 A 65.(RIF. E/UPB 3.02.002 - CAP. 2701).	6.834,00		5.000,00	-	-	-	-	5.000,00	11.834,00
00051_E	IMPOSTA REGIONALE SULLA BENZINA PERAUTOTRAZIONEL.R. 09/12/2011, N. 17.(RIF. S/UPB03.1.005 - CAP. 305 E UPB 03.2.006 - CAP. 8866)	00305_S	SPESE PER IL FINANZIAMENTO DEGLI INTERVENTICONSEGUENTI AL SISMA DEL 15/12/2009 - SPESECORRENTI. L.R. 09/12/2011, N. 17.(RIF. E/UPB1.01.001 - CAP. 51)	22.711,97		-	-	-	-	-	-	22.711,97
Art. 3, c. 5 DL 78/2015 Art. 1, c. 228 L. 208/2015				1.486.008,62	-	-	-	-	-	-	-	1.486.008,62
02324_E 02331_E 01815_E	FONDI DI CUI ALLA LEGGE 61/98 PER INCENTIVI DICUIALL'ART.18 DELLA L.109/94 PER I LAVORI LEGATIALLARICOSTRUZIONE SISMICA DI MASSA MARTANA.(RIF.S/UPB 02.1.005 - CAP. 294)	06060_S	FONDI ACCANTONATI PER LA REISCRIZIONE DI RISORSEVINCOLATE PER SPESE CORRENTI - ALTRI FONDI EACCANTONAMENTI	626,80		-	-	-	-	-	-	626,80
02312_E	FONDI PER LE FINALITA' DI CUI ALL'ART. 14 COMMA14DELLA L.30.3.1998 N.61 CONCERNENTE ULTERIORIIN-TERVENTI NELLE ZONE TERREMOTATE	A0298_S	SPESE PER LE ATTIVITA' PREVISTE DALL'ART. 14,COMMA 14, DELLA LEGGE 30/03/1998, N. 61.-SOFTWARE	21.907,58		-	-	-	-	-	-	21.907,58
01967_E	FONDI DEL MINISTERO DELLA SALUTE PER ATTIVITA'DIMONITORAGGIO DI DATI RELATIVI ALL'ABUSODELL'ALCOLE AI PROBLEMI ALCOLCORRELATI DI CUIALL'ART. 3,COMMA 4, DELLA LEGGE 30/03/2001, N.125.(RIF. S/UPB 12.1.003 - CAP. 2122).	02122_S	SPESE PER LE ATTIVITA' DI MONITORAGGIO DI DATIRE-LATIVI ALL'ABUSO DI ALCOL E AI PROBLEMIALCOLCOR-RELATI DI CUI ALL'ART.3, COMMA 4, DELLALEGGE30/03/2001, N. 125. FONDI DEL MINISTERO DELLASA-LUTE. (RIF. E/UPB 2.01.004 - CAP. 1967) TRASF.CORRENTI A AMM.LOCA	59.411,61		-	-	-	-	-	-	59.411,61
02453_E	CONTRIBUTI VERSATI DA PRIVATI E DA ALTRIORGANISMIAI SENSI DEL D.LGS 13/04/1999,N.123.(RIF. S/UPB 12.1.012 - CAP.2138)	02138_S	FONDO PER AUTORIZZAZIONI/RICONOSCIMENTI IN MATERIADI SANITA' VETERINARIA E SICUREZZA ALIMENTARE AISENSI DEL D.LGS13/04/99, N. 123-(RIF. CAP. 2453_E)- TRASFER. CORRENTI AMM.NI LOCALI	63.605,72		21.849,25	-	12.307,96	-	-	9.541,29	73.147,01
02042_E	FONDI DEL MINISTERO DELLA SALUTE PER LE TECNICHEDIPROCREAZIONE MEDICALMENTEASSISTITA.L.19/02/04N.40.(RIF. S/UPB 12.1.003 -CAP. 2139).			27.472,70	-	-	-	-	-	-	-	27.472,70
02001_E	ART.20,C.2- QUOTE VINCOLATE DEL FONDO SANITARIODESTINATE A SPESE CORRENTI (RIF.S/UPB 12.1.001 -CAP. 2260 -UPB 12.1.002 -CAP.2163 - UPB 12.1.004 -CAPP 2155 2253 CAPP. 2280- 2281- 2282- 2283- 2284)			260.647,83	-	-	-	-	- 2.081,92	1.000,00	1.000,00	263.729,75
01705_E	FONDO PER IL FUNZIONAMENTO DELLE COMMISSIONIMEDI-CHE LOCALI PER PATENTI DI GUIDA DI PERUGIA ETERNID.L. 30.4.92 N.285	02156_S	SPESE PER IL FUNZIONAMENTO DELLE COMMISSIONIMEDI-CHE LOCALI PER PATENTI DI GUIDA DI PERUGIA ETERNI-DECRETO LEG.VO 30.4.92 N.285-	33.750,21		-	-	-	-	-	-	33.750,21
02700_E	ENTRATE PER COMPENSI RELATIVI AD INCARICHIA PERSONALE REGIONALE DA DESTINARE ALFINANZIAMENTO DELLE SOMME DOVUTE A TITOLO DIOMNICOMPRENSIVITA'(RIF. CAP. 00301_S)	00301_S	SPESE PER OMNICOMPRENSIVITA' AD INTEGRAZIONE DELLAQUOTA PREMIALE ANNUALE DEL PERSONALE DELLA GIUNTAREGIONALE . - RETRIBUZIONI IN DENARO	26.602,95		-	-	-	-	-	-	26.602,95
02446_E	ENTRATE DERIVANTI DALL'ATTIVITÀ DI ACCERTAMENTO,ISPEZIONE E CONTROLLO DELL'EFFICIENZA ENERGETICAEGLI IMPIANTI TERMICI AI SENSI DELL'ART.10 DELDPR 74/2013. ART. 10, LR. 17/2015ALTRE ENTRATE CORRENTI N.A.C.			192.832,11	-	1.280.689,85	948.871,95	-	-	-	331.817,90	524.650,01
00150_E	TASSA AUTOMOBILISTICAREGIONALE	06015_S	SPESE PER REGOLAZIONI FINANZIARIE STATO-REGIONIINATTUAZIONE DEL FEDERALISMO FISCALE.	477.195,50		-	-	-	-	-	-	477.195,50

Cap. di entrata	Descr.	Capitolo di spesa correlato	Descr.	Risorse vinc. nel risultato di amministrazione al 1/1/2019	Risorse vincolate applicate al bilancio dell'esercizio 2019	Entrate vincolate accertate nell'esercizio 2019	Impegni eserc. 2019 finanziati da entrate vincolate accertate nell'esercizio o da quote vincolate del risultato di amministrazione	Fondo plur. vinc. al 31/12/2019 finanziato da entrate vincolate accertate nell'esercizio o da quote vincolate del risultato di amministrazione	Cancellazione di residui attivi vincolati o eliminazione del vincolo su quote del risultato di amministrazione (+) e cancellazione di residui passivi finanziati da risorse vincolate (-) (gestione dei residui):	Cancellazione nell'esercizio 2019 di impegni finanziati dal fondo pluriennale vincolato dopo l'approvazione del rendiconto dell'esercizio 2018 non reimpegnati nell'esercizio 2019	Risorse vincolate nel bilancio al 31/12/2019	Risorse vincolate nel risultato di amministrazione al 31/12/2019
				(a)	*(b)*	*(c)*	*(d)*	*(e)*	*(f)*	*g)*	*(h)=(b)+(c)-(d)-(e)+(g)*	*(i)=(a)+(c) -(d)-(e)-(f)+(g)*
Fondo sanitario nazionale		07286_S	QUOTA DEL FONDO SANITARIO NAZIONALE-C/CAPITALEDADESTINARE AL FINANZ.DEL PROGR.LOTTA ALL'AIDSPERGLI INTERV.DI POTENZ. DEI SERVIZI DI ASSISTENZA AI TOSSICODIPENDENTI E DEI SERVIZI MULTINAZ.PERLEMALATTIE A TRASMISSIONE SESSUALE.	8.015,31		-	-	-	-	-	-	8.015,31
00451_E	PROVENTI DERIVANTI DA SANZIONI PECUNIARIE A CARICODI SOGGETTI PUBBLI E PRIVATI DI CUI ALL'ART. 167DEL D.LGS. N. 42/2004 - (RIF. CAP. 08433_S)	08433_S	UTILIZZO RISORSE DERIVANTI DA SANZIONI PECUNIARIEA CARICO DI SOGGETTI PUBBLI E PRIVATI DI CUI ALL'ART. 167 DEL D.LGS. N.42/2004 -(RIF. CAP. 00451_E)	516,46		-	-	-	-	-	-	516,46
A0451_E	PROVENTI DERIVANTI DA SANZIONI PECUNIARIE A CARICO DI SOGGETTI PUBBLI E PRIVATI DI CUI ALL'ART. 167DEL D.LGS. N. 42/2004 - (RIF. CAP. 08433_S)	08433_S	UTILIZZO RISORSE DERIVANTI DA SANZIONI PECUNIARIEA CARICO DI SOGGETTI PUBBLI E PRIVATI DI CUI ALL'ART. 167 DEL D.LGS. N.42/2004 -(RIF. CAP. 00451_E)	-		4.012,47	-	-	-	-	4.012,47	4.012,47
02552_E	PROVENTI PER INTERVENTI DI COMPENSAZIONEAMBIENTA-LE PER ATTIVITA' DI CAVA-ART.6,COMMA 5 LR3/1/2000N. 2 MODIFICATO DALLA LR29/12/2003,N.26.(RIF. S/UPB 07.2.002 - CAP. 8332)			32.542,75	-	11.353,90	6.292,55	709,43	- 64,13	-	4.351,92	36.958,80
Totale vincoli derivanti dalla legge (I/1)				**2.720.682,12**	**-**	**1.322.905,47**	**955.164,50**	**13.017,39**	**- 2.146,05**	**1.000,00**	**355.723,58**	**3.078.551,75**
Vincoli derivanti da Trasferimenti												
02333_E	FONDI DEL MINISTERO DELLE POLITICHE AGRICOLE EFO-RESTALI PER L'ATTIVITA' DI VIGILANZA SVOLTA DADI-PENDENTI REGIONALI PER GLI INTERVENTI URGENTINE-CESSARI A FRONTEGGIARE L'EMERGENZA IDRICA.(RIF.S/UPB 02.1.005 - CAP. 299). TRASFERIM. AMM.NICENTRALI			247.876,84	-	6.016,06	-	4.500,00	-	-	1.516,06	249.392,90
A2333_E	FONDI DEL MINISTERO DELLE POLITICHE AGRICOLE EFO-RESTALI PER L'ATTIVITA' DI VIGILANZA SVOLTA DADI-PENDENTI REGIONALI PER GLI INTERVENTI URGENTINE-CESSARI A FRONTEGGIARE L'EMERGENZA IDRICA.(RIF.S/UPB 02.1.005 - CAP. 299). - TRASFERIM. AMM.NILOCALI			101.985,01	-	11.230,69	-	4.500,00	-	-	6.730,69	108.715,70
02107_E	COFINANZIAMENTO STATALE PER OBIETTIVO 3 2007/2013-PROGRAMMA DI COOPERAZIONE TRANSNAZIONALE SEE(SPAZIO SUD EST EUROPA) - PROGETTO F.A.T.E. PER LARICONVERSIONE IN CENTRI SERVIZI DI SITI MILITARIDISMESSI. CAPOFILA REGIONE FRIULI VENEZIAGIULIA.(RIF. S/UP	00687/8025_S	OBIETTIVO 3 2007/2013 - PROGRAMMA DICOOPERAZIONEINTERREGIONALE INTERREG SEE (SPAZIOSUD EST EUROPA) PROGETTO F.A.T.E. PER LARICONVERSIONE IN CENTRIDI SERVIZI DEI SITIMILITARI DISMESSI. CAPOFILA REGIONE FRIULI VENEZIAGIULIA. FINANZIAMENTO CON FONDI L. 183/8	8.445,59		-	-	-	-	-	-	8.445,59
01172_E	FONDI FESR PER OBIETTIVO 3 2007/2013 - PROGRAMMADICOOPERAZIONE TRANSNAZIONALE SEE (SPAZIO SUD ESTEUROPA) - PROGETTO F.A.T.E. PER LA RICONVERSIONEINCENTRI SERVIZI DI SITI MILITARI DISMESSI.CAPOFILACAPOFILA REGIONE FRIULI VENEZIAGIULIA.(RIF. S/UPB 14.1.	00687/8038_S	OBIETTIVO 3 2007/2013 - PROGRAMMA DICOOPERAZIONEINTERREGIONALE INTERREG SEE (SPAZIOSUD EST EUROPA) PROGETTO F.A.T.E. PER LARICONVERSIONE IN CENTRIDI SERVIZI DEI SITIMILITARI DISMESSI. CAPOFILA REGIONE FRIULI VENEZIAGIULIA. FINANZIAMENTO CON FONDI COMUNITA	47.858,23		-	-	-	-	-	-	47.858,23
00928_E	RISORSE TRASFERITE DALLA REGIONE TOSCANA PER LA COOPERAZIONE TERRITORIALE EUROPEA NELL'AMBITODELL'OB.3 2007/2013.(RIF. CAPP. 00690_S - A0690_S)			2.237,31	-	-	-	-	-	-	-	2.237,31
01222_E	RISORSE TRASFERITE DALL'UNIONE EUROPEA PER LACOOPERAZIONE TERRITORIALE EUROPEA.TRASF. CORR. U.E.(RIF. CAP. 00691_S)			18.000,00	-	-	-	-	-	-	-	18.000,00
01904_E	FONDI PROVENIENTI DAL MINISTERO DELL'AMBIENTEPERIL FINANZIAMENTO DEGLI INTERVENTI PREVISTIDALPROGRAMMA DEAC DI CUI ALL'INTESA DEL 27.3.1991	08652_S	SPESE PER IL FINANZIAM.DEL PROGR.DEAC PERL'ADE-GUAMENTO ALL'IMPIANTO DI DEPURAZ.DEI REFLUIZOOTECDI MARSCIANO S.ELENA E RIEQUILIBRIOCOMPLESSIVODELL'AREA SERVITA -1 LOTTO FUNZ.(BACINODEL TEVE-RE) -DM 12.12 91 FINANZIAM. FONDISTATALI	-		-	-	-	- 30.176,75	-	-	30.176,75
01939_E	FONDI DI CUI ALLA DELIBERA CIPE 36/2002 PERILRAFFORZAMENTO DEL NUCLEO REGIONALE CONTIPUBBLICITERRITORIALI.(RIF.S/UPB 14.1.005 - CAP.702)			691.538,86	-	-	-	-	-	-	-	691.538,86

Cap. di entrata	Descr.	Capitolo di spesa correlato	Descr.	Risorse vinc. nel risultato di amministrazione al 1/1/2019	Risorse vincolate applicate al bilancio dell'esercizio 2019	Entrate vincolate accertate nell'esercizio 2019	Impegni eserc. 2019 finanziati da entrate vincolate accertate nell'esercizio o da quote vincolate del risultato di amministrazione	Fondo plur. vinc. al 31/12/2019 finanziato da entrate vincolate accertate nell'esercizio o da quote vincolate del risultato di amministrazione	Cancellazione di residui attivi vincolati o eliminazione del vincolo su quote del risultato di amministrazione (+) e cancellazione di residui passivi finanziati da risorse vincolate (-) (gestione dei residui):	Cancellazione nell'esercizio 2019 di impegni finanziati dal fondo pluriennale vincolato dopo l'approvazione del rendiconto dell'esercizio 2018 non reimpegnati nell'esercizio 2019	Risorse vincolate nel bilancio al 31/12/2019	Risorse vincolate nel risultato di amministrazione al 31/12/2019
				(a)	*(b)*	*(c)*	*(d)*	*(e)*	*(f)*	*g)*	*(h)=(b)+(c)-(d)-(e)+(g)*	*(i)=(a)+(c) -(d)-(e)-(f)+(g)*
A1939_E	FONDI DI CUI ALLA DELIBERA CIPE 36/2002 PER IL RAFFORZAMENTO DEL NUCLEO REGIONALE CONTI PUBBLICI TERRITORIALI. (RIF. CAP.702_S)	L0702_S	FONDO DI PREMIALITA' (DELIBERA CIPE 36/2002)FINALIZZATO AL SUPPORTO TECNICO, ALLA FORMAZIONENONCHE' ALL'ACQUISTO DI BENI E SERVIZI PER ILRAFFORZAMENTO DELL'ATTIVITA' DEL NUCLEO REGIONALECONTI PUBBLICI TERRITORIALI. (RIF. E/UPB 2.01.010- CAP. 1939) - HAR	1.108,82		-	-	-	-	-	-	1.108,82
02675_E	CONTR.PROVENIENTE DALL'ANAS E DA ALTRI ENTI PUBBL.E PRIV. PER IL COFINANZ. DELLA PROGETT.PRELIMINARE DEFINITIVA ED ESECUTIVA NONCHE' DEGLI EVENT. STUDI DI VALUTAZIONE DI IMPATTO AMBIENTALE RELATIVI AD INTERVENTI DI POTENZIAMENTO,ADEGUAMENTO E AMMODER. DELLA RETE STRADALE DELLA REGIONE UMBRIA	00706_S	UTILIZZO CONTRIBUTO ANAS PER COFINANZIAM.PROGETTAZIONE PRELIMINARE, DEFINITIVA EDESECUTIVA, NONCHE' DEGLI EVENTUALI STUDI DIVALUTAZIONE DI IMPATTO AMBIENTALE RELATIVI ADINTERVENTI DI POTENZIAMENTO COLLEGAMENTO EDAMMODERN. DELLA RETE STRADALE DELLA REGION	793,28		-	-	-	-	-	-	793,28
01933_E	FONDO PER IL FUNZIONAMENTO DEI NUCLEI DIVALUTA-ZIONE. LEGGE 144 DEL 17/05/1999, ART.1,COMMA 7.(RIF. S/UPB 14.1.003 - CAP. 715)			1.620.088,89	-	73.687,28	37.820,08	35.867,20	-	-	-	1.620.088,89
COFINANZ. NAZ.LE				22.607.648,42	1.620.000,00	11.221.223,25	5.247.354,03	5.871.422,50	- 291.112,35	1.012.689,56	2.735.136,28	24.013.897,05
00932_E	FONDI DELIBERA CIPE N.114/2015 PER IL RAFFORZAMENTO DELLE AUTORITA' DI AUDIT DEI PROGRAMMI UE 2014/2020 - TRASFER. CORR. DA AMM. CENTRALI .(RIF. CAP. 00728_S-E0728_S;H0728-P0728_S)	H0728_S	UTILIZZO FONDI DELIBERA CIPE N.114/2015 - PROGRAMMACOMPLEMENTARE DI AZIONE E COESIONE PER LA GOVERNANCE DEI SISTEMI DI GESTIONE E CONTROLLO AUTORITA' DI AUDIT 2014/2020 - DELIBERA CIPE 114/2015.PRESTAZIONI PROFESSIONALI -(RIF. CAP. 00932_E)	-		124.564,28	124.564,28	-	-	4.211,40	4.211,40	4.211,40
00933_E	ULTERIORI RISORSE MINISTERO ISTRUZIONE PER LA FORNITURA DI LIBRI DI TESTO AGLI ALUNNI E STUDENTI INATTUAZIONE DELL'ART. 1, COMMA 258, DELLA LEGGE208/2015. (RIF. CAP. 00938_S)	00938_S	ULTERIORI RISORSE PER LA FORNITURA DI LIBRI DITESTO AGLI ALUNNI E STUDENTI IN OBBLIGO DI ISTRUZIONE - DECRETO DIRIGENZIALE N. 784 DEL 18/07/2017-INATTUAZIONE DELL'ART. 1,COMMA 258,DELLA L. 208/2015-(RIF. CAP. 00933_E)	-		144.579,00	144.579,00	-	-	-	-	-
02711_E	RISORSE CREA PER PROGRAMMA DI MONITORAGGIO COFINANZIATO EU PLANT HEALTH SURVEY, REG. 652/2014 - - SERVIZIO FITOSANITARIO - (RIF. CAP. 03555_S)	03555_S	REG. 652/2014 PROGRAMMA DI MONITORAGGIO COFINANZIATO EU PLANT HEALTH SURVEY, SERVIZIO FITOSANITARIO- RISORSE CREA - (RIF. CAP. 02711_E) - PRESTAZIONIPROFESS. E SPECIALISTICHE	-		24.214,57	24.214,57	-	-	-	-	-
02712_E	RISORSE PREMIALI DEL PO 2014-2020 RAFFORZAMENTODEL SISTEMA CPT (DELIBERA CIPE 48/2017) -(RIF. CAP. 734_S)			-	-	68.288,23	68.032,80	-	-	-	255,43	255,43
02758_E	FONDI ISTAT PER LA REALIZZAZIONE DEL 'VICENSIMEN-TO GENERALE DELL'AGRICOLTURA E DI ALTREINDAGINISTATISTICHE'.(RIF.S/UPB 14.1.006 - CAP.742)			138.126,80	-	-	-	-	-	-	-	138.126,80
02766_E	RATE RISCATTO MUTUI VERSATE DAGLI ASSEGNATARI DEITERRENI EX ESAU -ART. 12 L. 590/65 E S.M.I. (RIF.CAP. 03554_S)	03554_S	VERAMENTO A ISMEA RATE RISCATTO MUTUI TERRENI VERSATE DAGLI ASSEGNATARI -ART. 12 L. 590/65 E S.M.I.(RIF.CAP. 02766_E)	-		49.444,85	49.444,85	-	-	-	-	-
02767_E	MINISTERO DELLE POLITICHE AGRICOLE, FONDO PER LA TUTELA DELLA BIODIVERSITA' DI INTERESSE AGRICOLOE ALIMENTARE, L.01/12/2015, N.194 - (RIF. CAP. 03508_S)	03508_S	TUTELA DELLA BIODIVERSITA' DI INTERESSE AGRICOLO E ALIMENTARE, L.01/12/2015, N.194 -(RIF. CAP.02767_E)	-		24.500,00	24.500,00	-	-	-	-	-
00155_E	IMPOSTA REGIONALE SUI RIFIUTI SOLIDI E FANGHIPALABILI, L.R. 21.10.97 N.30			166.245,80	-	1.448.011,23	845.024,75	180.000,00	-	1.260,90	424.247,38	590.493,18
00156_E	PROGRAMMA COMUNITARIO LIFE+ -PROGETTO I-REXFO --FINANZIAMENTO COMUNITARIO, RISORSE TRASFERITE DALCAPOFILA UNIVERSITA' DEGLI STUDI DI PERUGIA(RIF. CAP. 4815) - TRASF.CORR. DA AMM. LOCALI			1.287,85	-	25.322,80	25.322,80	-	-	-	-	1.287,85
02556_E	PROGRAMMA SETTORIALE 'PARTENARIATO COMENIUSREGIO2009',NELL'AMBITO DEL PROGRAMMA DIAPPRENDIMENTOPERMANENTE (2007-2013) DI CUI ALLADEC. N.1720/2006/CE DEL 15/11/2006. FONDI AGENZIANAZIONALELLP. (RIF S/UPB 10.1.001 - CAP. 922)	00922_S	SPESE PER IL FINANZIAMENTO DEL PROGRAMMASETTORIA-LE 'PARTENARIATO COMENIUS REGIO 2009',NELL'AMBITODEL PROGRAMMA DI APPRENDIMENTOPERMANENTE (2007-2013) DI CUI ALLA DEC. N.1720/2006/CE DEL15/11/2006. (RIF E/UPB 2.03.001 -CAP. 2556) - TRASFER. CORRENTI AMM.NI CENTRALI	75,00		-	-	-	-	-	-	75,00

Cap. di entrata	Descr.	Capitolo di spesa correlato	Descr.	Risorse vinc. nel risultato di amministrazione al 1/1/2019	Risorse vincolate applicate al bilancio dell'esercizio 2019	Entrate vincolate accertate nell'esercizio 2019	Impegni eserc. 2019 finanziati da entrate vincolate accertate nell'esercizio o da quote vincolate del risultato di amministrazione	Fondo plur. vinc. al 31/12/2019 finanziato da entrate vincolate accertate nell'esercizio o da quote vincolate del risultato di amministrazione	Cancellazione di residui attivi vincolati o eliminazione del vincolo su quote del risultato di amministrazione (+) e cancellazione di residui passivi finanziati da risorse vincolate (-) (gestione dei residui):	Cancellazione nell'esercizio 2019 di impegni finanziati dal fondo pluriennale vincolato dopo l'approvazione del rendiconto dell'esercizio 2018 non reimpegnati nell'esercizio 2019	Risorse vincolate nel bilancio al 31/12/2019	Risorse vincolate nel risultato di amministrazione al 31/12/2019
				(a)	(b)	(c)	(d)	(e)	(f)	g)	(h)=(b)+(c)-(d)-(e)+(g)	(i)=(a)+(c) -(d)-(e)-(f)+(g)
01916_E	FONDI PROVENIENTI DAL MINISTERO DELL'INTERNOPER L'ATTUAZIONE DELLE DISPOSIZIONI PREVISTEDALL'ART. 27 DELLA LEGGE 23.12.98 N. 448 INERENTELA FORNITURA GRATUITA DEI LIBRI DI TESTO. DPCM5.8.99 N. 320 - (RIF. CAPP. 00926_S; 00927_S)			142.998,84	-	953.873,90	953.873,90	-	-	-	-	142.998,84
00930_E	FONDI PROVENIENTI DA HELLENIC MANAGEMENT ASSOCIATION 200 DI ATENE PER IL PROGETTO "SOCIAL KEYS FORSOCIAL ENTREPRENEURSHIP" - N.2014-1-EL01-KA202-001610 - NELL'AMBITO DEL PROGRAMMA EUROPEO ERASMUS +.(RIF. CAP. 00930_S)	00930_S	SPESE PER LA REALIZZAZIONE DEL PROGETTO SOCIALKEYS FOR SOCIAL ENTREPRENEURSHIP - N.2014-1-EL01--KA202-001610 - NELL'AMBITO DEL PROGRAMMA EUROPEO ERASMUS + - ORGANIZZ. EVENTI, PUBBLIC(RIF. CAP. 00930_E)	33.923,70		-	-	-	546,72	-	-	33.376,98
00936_E	ART.20,C.2-FONDI VERSATI DALL'AGENZIAITALIANA DEL FARMACO AI SENSI DELL'ART.15,COMMA 4, DEL D.L.95/2012 CONVERTITO NELLA LEGGE135/2012.(RIF. CAP. 02294_S)			-	-	17.071.551,86	16.482.206,93	-	-	-	589.344,93	589.344,93
00938_E	TRASFERIMENTI CORRENTI DALLO STATO DI CUI AL COMMA807 ART.1, LEGGE 205/2017 FINALIZZATI ALLA GESTIONE DEI SERVIZI PER L'IMPIEGO DI CUI AI COMMI 793,,795 e 796. - DM. 22/05/2018, N.600 - TRASF. CORRENTI DA AMM. CENTRALI - (RIF.CAPP. 00717/1023_S;00733_S)	00733_S	TRASFERIMENTI AD ARPAL UMBRIA DELLE RISORSEFINANZIARIE PROVENIENTI DAI TRASFERIMENTI STATALIDI CUI AL COMMA 807 LEGGE 205/2017 - TRASF. CORR.A AMM. LOCALI - (RIF. CAP. 00938_E)	-		7.768.691,00	7.768.691,00	-	-	-	-	-
02270_E	FONDI DELLA PRESIDENZA CONSIGLIOMINISTRI-DIP.PO-LITICHE DELLA FAMIGLIA PERFINANZIAMENTO PIANOSTRAORDINARIO DI INTERVENTO PERLO SVILUPPO SISTE-MA TERRITORIALE DEI SERVIZISOCIO-EDUCATIVI PER L'INFANZIA. L.27/12/06,N.296,ART.1, CC.1259 E 1260.(RIF.S/UPB	00954_S	SPESE PER LA REALIZZAZIONE DEL PIANO STRAORDINARIOPER L'AMPLIAMENTO DEI SERVIZI SOCIO-EDUCATIVI PERLA PRIMA INFANZIA - COMPARTO ISTRUZIONE.L.27/12/2006, N. 296 , ART. 1, C. 1259.(RIF. E/UPB2.01.010 - CAP. 2270) - TRASFER. CORRENTI AMM.NILOCALI	211.320,07		-	-	-	-	-	-	211.320,07
02271_E	RISORSE MINISTERO DEL LAVORO PER FAVORIRE L'INTEGRAZIONE SOCIALE E L'INSERIMENTO LAVORATIVO DEI MIGRANTI REGOLARMENTE PRESENTI IN ITALIA. TRASF. CORR.AMMIN. CENTRALI(RIF. CAP. 02722_S)	02722_S	ACCORDO DI PROGRAMMA MINISTERO DEL LAVORO INTERVENTI PER FAVORIRE L'INTEGRAZIONE SOCIALE E L'INSERIMENTO LAVORATIVO DEI MIGRANTI REGOLARMENTE PRESENTI IN ITALIA - TRASF. CORRENTI AMM.LOCALI(RIF. CAP. 2271_E)	-		13.573,69	13.573,69	-	-	-	-	-
02155_E	CONTRIBUTI DELLA FONDAZIONE CASSA DI RISPARMIODIPERUGIA PER MANIFESTAZIONI, ATTIVITA' EPROGETTIIN MATERIA DI CULTURA.(RIF. S/UPB 10.1.004- CAP. 981).			1.854,48	-	14.999,90	14.999,90	-	-	-	-	1.854,48
A0672_E	SOMME PROVENIENTI DA AMMINISTRAZIONI CENTRALI INATTESA DI IMPUTAZIONE	06554_S	FONDI MIN. SALUTE, ART. 1, C.510, L. 145/2018. INTERVENTI PER LA RIDUZIONE DEI TEMPI DI ATTESA NELL'EROGAZIONE DELLE PRESTAZIONI SANITARIE - CONTR. AGLI INVESTIMENTI A AMM. LOCALI -(RIF. CAP. 02546_E)	-		4.210.526,32	-	-	-	-	4.210.526,32	4.210.526,32
00955_E	SOMME PROVENIENTI DA AMMINISTRAZIONI LOCALI IN ATTESA DI IMPUTAZIONE	00352_S	UTILIZZO SALDO DERIVANTE DALLA LIQUIDAZIONE DELCONSORZIO SIR UMBRIA EX ART. 12 L.R. 9/2014 - TRASFER. CORRENTI A AMM. LOCALI	431.217,68		-	-	-	-	-	-	431.217,68
01806_E	FONDI DEL MINISTERO PER I BENI E LEATTIVITA'CUL-TURALI PER IL FINANZIAMENTO DELPROGETTO REGIONALE'DOC POLO INFORMATIVO DEGLIARCHIVI UMBRI'.(RIF. S/UBP 10.1.006 - CAP. 1005)	01005_S	SPESE PER IL FINANZIAMENTO DEL POLO INFORMATIVODEGLI ARCHIVI UMBRI. (RIF. E/UPB 2.03.001 - CAP.1806). - TRASFERIM.CORRENTI AMM.NI LOCALI	1,83		-	-	-	-	-	-	1,83
A0660_E	FONDI PER LA REALIZZAZIONE DEI PROGRAMMIDIEDILIZIA RESIDENZIALE DI CUI ALLA LEGGE5/8/1978N.457	01490_S	SPESE PER LA FORMAZIONE E LA GESTIONE DELL'ANAGRAFE DEGLI ASSEGNATARI DI ABITAZIONI DI EDILIZIA RE-SIDENZIALE COMUNQUE FRUENTI DEL CONTRIBUTO DELLOSTATO.(ART.2 LETT. F E ART. 3, LETT.L) LEGGE457/78).	0,92		40.167,70	40.167,70	-	-	-	-	0,92
01821_E	FONDI PROVENIENTI DAL MIN. INFR. E TRASP. PERILSOSTEGNO ALL'ACCESSO DELLE ABITAZIONIINLOCAZIONE, L. 9/12/98, N. 431, ART. 11.(RIF CAP.1491/S)	01491_S	UTILIZZO FONDO PER IL SOSTEGNO ALL'ACCESSO DELLEABITAZIONI IN LOCAZIONE , L. 9/12/98 N. 431,ART.11. FONDI MIN. INFR. TRASP. (RIF. CAP.1821/E)	239.451,11		194.342,14	-	-	-	-	194.342,14	433.793,25
01822_E	FONDI PROVENIENTI DAL MIN. INFR. TRASP. PERILSOSTEGNO ALL'ACCESSO ALLE ABITAZIONI INLOCAZIONEPER GLI INQUILINI MOROSI INCOLPEVOLI,L.28/10/2013N.124(RIF. CAP. 1493/S)	01493_S	UTILIZZO FONDO PER IL SOSTEGNO ALL'ACCESSO ALLEABITAZIONI IN LOCAZIONE DEGLI INQUILINI MOROSI,INCOLPEVOLI, L. 28/10/2013, N. 124 - FONDIMIN.INFR. TRASP. (RIF. CAP. 1822/E)	1.265.335,43		-	-	-	-	-	-	1.265.335,43

Cap. di entrata	Descr.	Capitolo di spesa correlato	Descr.	Risorse vinc. nel risultato di amministrazione al 1/1/2019	Risorse vincolate applicate al bilancio dell'esercizio 2019	Entrate vincolate accertate nell'esercizio 2019	Impegni eserc. 2019 finanziati da entrate vincolate accertate nell'esercizio o da quote vincolate del risultato di amministrazione	Fondo plur. vinc. al 31/12/2019 finanziato da entrate vincolate accertate nell'esercizio o da quote vincolate del risultato di amministrazione	Cancellazione di residui attivi vincolati o eliminazione del vincolo su quote del risultato di amministrazione (+) e cancellazione di residui passivi finanziati da risorse vincolate (-) (gestione dei residui):	Cancellazione nell'esercizio 2019 di impegni finanziati dal fondo pluriennale vincolato dopo l'approvazione del rendiconto dell'esercizio 2018 non reimpegnati nell'esercizio 2019	Risorse vincolate nel bilancio al 31/12/2019	Risorse vincolate nel risultato di amministrazione al 31/12/2019
				(a)	*(b)*	*(c)*	*(d)*	*(e)*	*(f)*	*g)*	*(h)=(b)+(c)-(d)-(e)+(g)*	*(i)=(a)+(c) -(d)-(e)-(f)+(g)*
01823_E	TRASFERIMENTI STATALI DAL FONDO PER LEPOLITICHERELATIVE AI DIRITTI E ALLE PARIOPPORTUNITA'ART. 5 BIS D.L. 14/8/2013 N.93CONVERTITO CONL. 119/2013.(RIF. CAP. 2536/S)	A2536_S	SPESE PREVENZ. E CONTRASTO VIOLENZA DI GENERE,RAFFORZ. RETE SERVIZI TERR., CENTRIANTIVIOLENZA E SERVIZI DI ASSIST.ZA ALLE DONNEVITTIME DI VIOLENZAART.5BIS,D.L.14/8/2013,N.93,CONV. CON L.119/2013(RIF. CAP.1823/E)- TRASF. CORR. AMM LOCALI	0,24		266.772,73	101.667,56	146.864,88	-	-	18.240,29	18.240,53
01825_E	RISORSE DEL MINISTERO DELLE INFRASTRUTTURE E DEITRASPORTI PER INTERVENTI DI MANUTENZIONE ALLOGGIDI PROPRIETA' DELL'ATER REGIONALE E DEI COMUNI -INTERVENTI DI RIPRISTINO E MANUTENZIONE STRAORDINARIA - ART. 2,C.1,LETTERA B) D.M. 12/10/2015-CONTR.INVEST.	06999_S	CONTRIBUTI PER INTERVENTI DI MANUTENZIONE ALLOGGIDI PROPRIETA' DELL'ATER REGIONALE E DEI COMUNI -INTERVENTO DI RIPRISTINO E MANUTENZIONE STRAORDINARIA - ART. 2, C.1, LETTERA B) D.M. 12/10/2015) -CONTRIB. INVEST. AMMIN. LOCALI(RIF. CAP. 01825_E)	-		49.335,17	-	-	-	-	49.335,17	49.335,17
01828_E	RISORSE DELL'AZIENDA LIGURE SANITARIA (A.Li.Sa.)PER PROGETTO STRUMENTI E PERCORSI IN ETA' EVOLUTIVA FINALIZZATI ALLA CONTINUITA' DELLE CURE - CUPI35B18000930001 - (RIF. CAP. 02834_S)	02834_S	SPESE PER PER IL PROGETTO STRUMENTI E PERCORSI INETA' EVOLUTIVA FINALIZZATI ALLA CONTINUITA' DELLE CURE - CUP I35B18000930001 - (RIF. CAP. 01828_E)	-		77.400,00	77.400,00	-	-	-	-	-
02315_E	CONTRIBUTI DELLO STATO, DI ALTRI ENTI ED ORGANISMIPER INTERVENTI DI SOCCORSO NELLE ZONE DELLAVALNERINA COLPITE DAL TERREMOTO DEL 19 E 20SETTEMBRE1979.LEGGE 3/4/1980 N. 115 E ART.15 BISDELLALEGGE 26.2.96 N.74.			394.820,98	-	-	-	-	-	-	-	394.820,98
02261_E	RIMBORSI EMERGENZA SISMA EMILIA(RIF.S/UPB05.1.014- CAP.1502)	01502_S	RIMBORSI EMERGENZA SISMA EMILIA (RIF.E/UPB2.01.006- CAP. 2261)	130.312,80		-	-	-	-	-	-	130.312,80
01588_E	RISORSE DEL MINISTERO DELLA SALUTE PER IL PROGETTO"PAURA DEL DENTISTA", TECNICHE DI INTERVENTO PSICOLOGICO/FARMACOLOGICO DI PREVENZIONE/TRATTAMENTO DELLA CARIE DENTALE IN ETA' EVOLUTIVA - RAPPR., ORG.(RIF. CAP. 2019_S)			8.785,54	-	-	-	-	-	-	-	8.785,54
01888_E	FONDI DELLA PRESIDENZA DEL CONSIGLIO DEIMINISTRIPER LA REALIZZAZIONE DELLE VERIFICHETECNICHE SUGLI EDIFICI SCOLASTICI E SULLESTRUTTURE OSPEDALIERE PREVISTE DALL'ART. 1, COMMA4, LETT. a)DELLE OPCM 3362/04 E N. 3505/06.(RIF.S/UPB 05.1.020 - CAP. 2020	02020_S	CONTRIBUTI AI COMUNI PER LE VERIFICHE TECNICHESUGLI EDIFICI SCOLASTICI E LE STRUTTUREOSPEDALIERE PER LA RIDUZIONE DEL RISCHIO SISMICO.ART.1, COMMA 4,LETT.a) DELL'OPCM 3362/04 E N.3505/2006. (RIF. E/UPB 2.01.006 - CAP. 1888).	222.220,76		-	-	-	-	-	-	222.220,76
02346_E	FONDI DELLA PRESIDENZA DEL CONSIGLIO DEIMINISTRI,DIPARTIMENTO DELLA PROTEZIONE CIVILE PELE INDAGI-NI DI MICROZONAZIONE SISMICA. ART. 2,LETT.A) OPCMN. 3907/2010 - 52/2013. LEGGE24/06/2009, N. 77,(RIF. S/UPB 05.1.020 - CAP.2022)			1.593.512,51	-	-	-	-	-	-	-	1.593.512,51
02347_E	RISORSE COMUNITARIE PER IL PROGETTO GeoERA INFORMAZIONI E CONOSCENZA DELL'ENERGIA GEOTERMICA DELLERISORSE IDRICHE SOTTERRANEE - (RIF. CAP. 02035_S)	02035_S	PROGETTO COMUNITARIO GeoERA INFORMAZIONI E CONOSCENZA DELL'ENERGIA GEOTERMICA DELLE RISORSE IDRICHE SOTTERRANEE - (RIF. CAP. 02347_E)	-		6.242,00	5.049,28	1.192,72	-	-	0,00	0,00
02343_E	FONDI DELLA PRESIDENZA DEL CONSIGLIO DEIMINISTRIDIPARTIMENTO DELLA PROTEZIONE CIVILE -DPCM52/2013 ART. 2, COMMA 6 EL LEGGE 24/06/2009, N.77(RIF. S/UPB 05.1009 - CAP. 2023)			510.666,90	-	-	-	-	-	-	-	510.666,90
03091_E	FONDI DELLA PRESIDENZA DEL CONSIGLIO DEI MINISTRIDIPARTIMENTO DELLA PROTEZIONE CIVILE DPCM52/2013 ART. 2, COMMA 6 E LEGGE 24/06/2009, N.77(RIF. CAP. 2023 SPESE DI INVESTIMENTO)			10.669,90	-	-	-	-	-	-	-	10.669,90
A2343_E	FONDI DELLA PRESIDENZA DEL CONSIGLIO DEI MINISTRIDIPARTIMENTO DELLA PROTEZIONE CIVILE - DPCM52/2013ART. 2, COMMA 6 EL LEGGE 24/06/2009, N.77(RIF. - CAP. 32023_S, W2023_S, Z2023_S)			27.707,14	-	-	-	-	-	-	-	27.707,14

Cap. di entrata	Descr.	Capitolo di spesa correlato	Descr.	Risorse vinc. nel risultato di amministrazione al 1/1/2019	Risorse vincolate applicate al bilancio dell'esercizio 2019	Entrate vincolate accertate nell'esercizio 2019	Impegni eserc. 2019 finanziati da entrate vincolate accertate nell'esercizio o da quote vincolate del risultato di amministrazione	Fondo plur. vinc. al 31/12/2019 finanziato da entrate vincolate accertate nell'esercizio o da quote vincolate del risultato di amministrazione	Cancellazione di residui attivi vincolati o eliminazione del vincolo su quote del risultato di amministrazione (+) e cancellazione di residui passivi finanziati da risorse vincolate (-) (gestione dei residui):	Cancellazione nell'esercizio 2019 di impegni finanziati dal fondo pluriennale vincolato dopo l'approvazione del rendiconto dell'esercizio 2018 non reimpegnati nell'esercizio 2019	Risorse vincolate nel bilancio al 31/12/2019	Risorse vincolate nel risultato di amministrazione al 31/12/2019
				(a)	*(b)*	*(c)*	*(d)*	*(e)*	*(f)*	*g)*	*(h)=(b)+(c)-(d)-(e)+(g)*	*(i)=(a)+(c) -(d)-(e)-(f)+(g)*
02501_E	FONDI DELLA P.C.M. PROVENIENTI DALLA CONTABILITA'SPECIALE N. 5759 PER COMPLETAMENTO PIANO DELLE INFRASTRUTTURE PUBBLICHE DANNEGGIATE DAGLI EVENTI ALLUVIONALI 2012 - OCDPC N. 51/2013 - CONTR. INV. DAAMM. CENTRALI - (RIF. CAP. 2864_S)			4.642,63	-	-	-	-	-	1.155,85	1.155,85	5.798,48
B3060_E	RECUPERO DI SOMME CORRISPOSTE SU STANZIAMENTI DISPESE CORRELATE A DESTINAZIONE VINCOLATA DAREISCRIVERE IN BILANCIO L.R.28/2/2000 N.13.ENTR. C.CAPITALE NON DOVUTE DA AMM. LOCALI.			843.279,40	-	603.629,96	22.266,96	391.836,13	-	81.468,66	270.995,53	1.114.274,93
02502_E	FONDI DELLA P.C.M. PROVENIENTI DALLA CONTABILITA'SPECIALE N. 5759 PER COMPLETAMENTO PIANO DELLE INFRASTRUTTURE PUBBLICHE DANNEGGIATE DAGLI EVENTIALLUVIONALI 2012 - ART. 1, C. 290 L.228/2012, COMPLETAMENTO PIANO TRIENNALE OPERE PUBBLICHE -(RIF. CAP. 2900_			44.919,31	-	-	-	-	-	44.990,51	44.990,51	89.909,82
02503_E	FONDI DELLA P.C.M. PROVENIENTI DALLA CONTABILITA'SPECIALE N. 3338 PER EVENTI ALLUVIONALI 2005 -ORD.D.P.C.M. 3609/2007 PER COMPLETAMENTO INTERVENTI -(RIF. CAP. 02903_S)	02903_S	UTILIZZO FONDI PROVENIENTI DALLA CONTABILITA'SPECIALE N. 3338 PER EVENTI ALLUVIONALI 2005 -ORD.P.C.M. 3609/2007 PER COMPLETAMENTO INTERVENTI -CONTR. INV. AMM. LOCALI. (RIF. CAP. 02503_E).	1.203,72		-	-	-	-	-	-	1.203,72
02510_E	TRASFERIMENTO DA ARPAL UMBRIA PER IL PAGAMENTO DIUTENZE E SERVIZI AUSILIARI DEL CENTRO DI FORMAZIONE PROFESSIONALE REGIONALE DI TERNI,ORVIETO E NARNI- (RIF. CAP. 00942_S; A0942_S) - TRASFERIMENTICORRENTI DA AMMINISTRAZIONI LOCALI			-	-	160.000,00	39.526,72	3.990,86	-	-	116.482,42	116.482,42
01594_E	RISORSE DELLA PCM - DIPARTIMENTO PARI OPPORTUNITA- PER IL PROGETTO "FREE LIFE" BANDO DPO N. 1/2016FINALIZZATO AD AZIONI DI ASSISTENZA ED INTEGRAZIONE SOCIALE - TRASF. CORR. AD ISTIT. SOCIALI PRIVATE- (RIF. CAP. 02584_S)	02584_S	SPESE PER IL PROGETTO FREE LIFE BANDO DPO N. 1/2016 DELLA PRESIDENZA DEL CONSIGLIO DEI MINISTRI, FINALIZZATO AD AZIONI DI ASSISTENZA ED INTEGRAZIONE SOCIALE - TRASF. CORR. AD ISTIT.SOCIALI PRIVATE - (RIF. CAP. 01594_E)	4.474,95		-	-	-	4.474,95	-	-	-
01596_E	RISORSE DEL MINISTERO DELLA SALUTE PER IL FINANZIAMENTO DELLA PRIMA APPLICAZIONE DA PARTE DELLE FARMACIE DEL SERVIZIO DI REVISIONE DELL'USO DEI MEDICINALI (MEDICINE USE REVIEW), ART. 1, C. 571 E 572,DELLA L.208/2015 - TRASF. CORR. DA AMM. CENTRALI -- (RIF	02028_S	SPESE PER IL FINANZIAMENTO DELLA PRIMA APPLICAZIONE DA PARTE DELLE FARMACIE DEL SERVIZIO DI REVISIONE DELL'USO DEI MEDICINALI (MEDICINE USE REVIEW), ART. 1, C. 571 E 572, DELLA L.208/2015 - TRASF. CORDA AMM. CENTRALI -(RTIF. CAP. 01596_E)	14.700,00		-	-	-	-	-	-	14.700,00
01597_E	RISORSE DEL MINISTERO DEL LAVORO E DELLE POLITICHESOCIALI PER IL MODELLO DI INTERVENTO P.I.P.P.I. 6PROGRAMMA DI INTERVENTI PER LA PREVENZIONE DELL'ISTITUZIONALIZZAZIONE)- TRASFER.CORR.DA AMM.CENTRALI(RIF. CA.02723_S)	02723_S	SPESE PER LA REALIZZAZIONE DEL PROGETTO P.I.P.P.I.(PROGRAMMA DI INTERVENTI PER LA PREVENZIONE DELL'ISTITUZIONALIZZAZIONE)-TRASF. CORR. A AMM. LOCALI(RIF.CAP. 01597_E)	-		10.000,00	10.000,00	-	-	-	-	-
01568_E	DECRETO 18 MARZO 2011. FONDI DEL MINISTERODELLASALUTE PER IL FINANZIAMENTO DEL PROGETTOUMBRIAPROGRAMMA PER LA DIFFUSIONE E L'UTILIZZO DEIDEFIBRILLATORI AUTOMATICI ESTERNI(RIF. S/UPB12.1.003 - CAP. 2112)			38.982,20	-	-	-	-	-	-	-	38.982,20
01573_E	ART.20,C.2- L. 9/2012 QUOTE DEL FONDO SANITARIONAZIONALE DESTINATE AL FINANZIAMENTO DI PARTECORRENTE DEGLI ONERI RELATIVI AL SUPERAMENTODEGLI OSPEDALI PSICHIATRICI GIUDIZIARI(RIF.S/UPB12.1.004- CAP. 2471)	02471_S	ART.20,C.2- FINANZIAMENTO DEGLI ONERI RELATIVI ALSUPERAMENTO OSPEDALI PSICHIATRICI GIUDIZIARI AISENSI L. 9/2012 - F.SAN.NAZ. (RIF. E/UPB 2.01.004- CAP. 1573).	-		812.206,99	812.206,99	-	-	-	-	-
01575_E	RISORSE DEL MINISTERO DELLA SALUTE PER IL"FINANZIAMENTO DEL PROGETTO ""OSPEDALE - TERRITORISENZA DOLORE DI CUI ALL'ART. 6, COMMA 1, DELLALEGGE15/03/2010, N. 38(RIF. CAP.02114)	02114_S	SPESE PER LA REALIZZAZIONE DEL PROGETTO OSPEDALTERRITORIO SENZA DOLORE DI CUI ALL'ART. 6, COMMA1,DELLA L. 15/03/2010 N.38. (RIF. CAP. 01575) - EVENTI PUBBLICITA'	27.977,00		-	-	-	-	-	-	27.977,00

Cap. di entrata	Descr.	Capitolo di spesa correlato	Descr.	Risorse vinc. nel risultato di amministrazione al 1/1/2019	Risorse vincolate applicate al bilancio dell'esercizio 2019	Entrate vincolate accertate nell'esercizio 2019	Impegni eserc. 2019 finanziati da entrate vincolate accertate nell'esercizio o da quote vincolate del risultato di amministrazione	Fondo plur. vinc. al 31/12/2019 finanziato da entrate vincolate accertate nell'esercizio o da quote vincolate del risultato di amministrazione	Cancellazione di residui attivi vincolati o eliminazione del vincolo su quote del risultato di amministrazione (+) e cancellazione di residui passivi finanziati da risorse vincolate (-) (gestione dei residui):	Cancellazione nell'esercizio 2019 di impegni finanziati dal fondo pluriennale vincolato dopo l'approvazione del rendiconto dell'esercizio 2018 non reimpegnati nell'esercizio 2019	Risorse vincolate nel bilancio al 31/12/2019	Risorse vincolate nel risultato di amministrazione al 31/12/2019
				(a)	*(b)*	*(c)*	*(d)*	*(e)*	*(f)*	*g)*	*(h)=(b)+(c)-(d)-(e)+(g)*	*(i)=(a)+(c) -(d)-(e)-(f)+(g)*
01579_E	FONDI DEL MINISTERO DELLA SALUTE, ART.12 E 12BISD.LGS. 30/12/1992, N.502 E S.M.I. PROGETTI DIRICERCA FINALIZZATI 2011-2012, PROGETTOAPPLICATIONOF CHEMOGENOMICS STRATEGY TO MODULATEVI-1 INACUTE MYELOID LEUKEMIA.(RIF. CAP. 2289_S)	02289_S	SPESE PER LA REALIZZAZIONE DEL PROGETTO DIRICERCAAPPLICATION OF CHEMOGENOMICS STRATEGY TOMODULATE EVI-1 IN ACUTE MYELOID LEUKEMIA.(RIF.CAP 1579_E)	-		63.553,55	63.553,55	-	-	-	-	-
01581_E	FONDI DEL MINISTERO DELLA SALUTE PER IL FINANZIAMENTO DEL PROGETTO INDOLEAMINE 2,3-DIOXYGENASE ANDPERIPHERAL TOLERANCE TO EXOGENOUS FACTOR VIII: AMULTI-CENTRE STUDY-CONVENZIONE N.193/GR-2011-02346890.(RIF.CAP. 02301_S)	02301_S	SPESE PER LA REALIZZAZIONE DEL PROGETTO INDOLEAMINE 2,3-DIOXYGENASE AND PERIPHERAL TOLERANCE TOEXOGENONS FACTOR VIII:A MULTI-CENTRE STUDY-CONVENZIONE N. 193/GR-2011-02346890- TRASFERIMENTIAD AMMINISTRAZIONI LOCALI(RIF.CAP/E 01581)	-		55.380,23	55.380,23	-	-	-	-	-
01527_E	PIANO STRAORDINARIO DI POTENZIAMENTO DEIC.P.I. E P.A.L. - DM 74/2019, ART 2, C 1, LET. A (L. 145/2018, ART. 1, C. 258, CAP. 1) - - (RIF. CAP. 02790_S)	02790_S	PIANO STRAORDINARIO DI POTENZIAMENTO DEI C.P.I. EP.A.L. - DM 74/2019, ART. 2, C. 1,LET. A(L. 145/2018, ART. 1, C. 258, CAP. 1) -(RIF. CAP. 01527_E)	-		2.623.081,72	-	2.623.081,72	-	-	-	-
A1527_E	PIANO STRAORDINARIO DI POTENZIAMENTO DEIC.P.I. E P.A.L. - DM 74/2019, ART 2, C 1, LET. C (L. 145/2018, ART. 1, C. 258, CAP. 3) - (RIF. CAP. A2790_S)	A2790_S	PIANO STRAORDINARIO DI POTENZIAMENTO DEI C.P.I. EP.A.L. - DM 74/2019, ART. 2, C. 1, LET. C(L. 145/2018, ART. 1, C. 258, CAP. 3) - - (RIF. CAP. A1527_E)	-		898.315,66	-	898.315,66	-	-	-	-
01528_E	PIANO STRAORDINARIO DI POTENZIAMENTO DEIC.P.I. E P.A.L. - DM 74/2019, ART 2, C 1, LET. B(L. 26/2019, art. 12, c. 3) - (RIF. CAP. 02791_S)	02791_S	PIANO STRAORDINARIO DI POTENZIAMENTO DEI C.P.I. EP.A.L. - DM 74/2019, ART. 2, C. 1, LET. B (L. 26/2019, art. 12, c. 3) - (RIF. CAP. 01528_E)	-		775.167,79	775.167,79	-	-	-	-	-
01532_E	CONTRIBUTO DELL'AGENZIA ITALIANA PER LA COOPERAZIONE E LO SVILUPPO (AICS) PER PROGETTO "BEE THE CHANGE " - TRASF. CORR. DA AMM.NI CENTRALI -(RIF. CAP. 2878_S)			18.640,01	-	429.629,43	429.629,43	-	-	-	-	18.640,01
01533_E	MINISTERO DELLA SALUTE, RIMBORSI PER PRESTAZIONIA FAVORE DEGLI STRANIERI TEMPORANEAMENTE PRESENTI(STP), COMMA 6, ART. 35 DEL D.LGS. 286/98 - TRASF.CORR. DA AMM. CENTRALI - (RIF. CAP. 02006_S)	02006_S	RIMBORSO DELLE SPESE SOSTENUTE DALLE AZIENDE SANITARIE PER PRESTAZIONI A FAVORE DEGLI STRANIERI TEMPORANEAMENTE PRESENTI (STP), COMMA 6, ART. 35 DELD.LGS. 286/98 - TRASF. CORR. A AMM. LOCALI - (RIF. CAP. 01533_E)	-		1.422.080,27	613.438,40	-	-	-	808.641,87	808.641,87
01535_E	ART.20,C.2 - RISORSE DEL MINISTERO DELLA SALUTEPER RIMBORSO ALLE REGIONI PER L'ACQUISTO DI FARMACI INNOVATIVI, F.S.N. VINCOLATO ED EXTRA F.S.N. - DECRETO 09/10/2015.(RIF. CAP. 02296_S)	02296_S	ART.20,C.2 - TRASFERIMENTO ALLE AZIENDE DEL S.S.R.DEI FONDI DI CUI AL DECRETO 09/10/2015 A TITOLO DIRIMBORSO PER L'ACQUISTO DI FRAMACI INNOVATIVI, F.S.N. VINCOLATO ED EXTRA F.S.N. - TRASF.CORR.AMM. LOCALI. (RIF. CAP. 01535_E)	-		8.095.189,69	8.095.189,69	-	-	-	-	-
01538_E	FONDI DELL'AGENZIA NAZIONAL PER I SERVIZISANITARIREGIONALI(AGENAS) PER IL PROGETTONAZIONALE DI RICERCA SANITARIA-METODI DIINVESTIMENTI/DISINVESTI.E DISTRIBUZIONE DELLETECNOLOGIE SANIATARIE NELLEREGIONI ITALIANE(MIDR).D.LGS. 502/92 E 229/99.(RIF. S/UP	02116_S	SPESE PER LA REALIZZAZIONE DEL PROGETTONAZIONALEDI RICERCA SANITARIA METODI PERINVESTIMENTI/DISINVESTIMENTI E DISTRIBUZIONE DELLETECNOLOGIE SANITARIE NELLE REGIONIITALIANE(MIDR).FONDI DELL'AGENASD.LGS. 502/92 E229/99.(RIF. E/UPB 2.01.004 - CAP. 1538)	594,93		-	-	-	-	-	-	594,93
01539_E	RISORSE DEL MINISTERO DELLA SALUTE PER IL PROGETTO VALIDATION OF IMMUNE BIOMARKERS PREDICTIVE OFCLINICAL OUTCOME AFTER HLA-HAPLOIDENTICALHEMAPOIETIC STEM CELL TRANSPLANTATION FOR ACUTELEUKEMIA (RIF. CAP. 02117_S) - TRASFERIMENTI CORR.DA AMM.NI CENTRALI	02117_S	SPESE PER LA REALIZZAZIONE DEL PROGETTO VALIDATION OF IMMUNE BIOMARKERS PREDICTIVE OFCLINICAL OUTCOME AFTER HLA-HAPLOIDENTICALHEMAPOIETIC STEM CELL TRANSPLANTATION FOR ACUTELEUKEMIA (RIF. CAP. 01539_E) - TRASFERIMENTI CORR.AMM.NI LOCALI	90.000,00		59.037,90	59.037,90	-	-	-	-	90.000,00
01540_E	FONDI DEL MINISTERO DELLA SALUTE PER ILPROGETTONAZIONALE DI RICERCA SANITARIA IMPROVINGDEMENTIACARE USING EARLY COUNSELING AND SUPPORTFORCAREVIGERS. D.LGS. 502/92 E 229/99.(RIF. S/UPB12.1.004 - CAP.2119)			2.966,77	-	-	-	-	-	-	-	2.966,77
03061_E	RECUPERO DI SOMME CORRISPOSTE SU STANZIAMENTIDISPESE CORRELATE A DESTINAZIONE VINCOLATA DAREI-SCRIVERE IN BILANCIO L.R.28/2/2000, N.13 -SANITA'			44.859,47	-	-	-	-	-	-	-	44.859,47
01546_E	ART.20,C.2- RISORSE PER MOBILITA' ATTIVAINTERNAZIONALE (RIF.S/UBP 12.1.005 - CAP. 2268)			-	-	12.632.483,00	12.632.483,00	-	-	-	-	-

Cap. di entrata	Descr.	Capitolo di spesa correlato	Descr.	Risorse vinc. nel risultato di amministrazione al 1/1/2019	Risorse vincolate applicate al bilancio dell'esercizio 2019	Entrate vincolate accertate nell'esercizio 2019	Impegni eserc. 2019 finanziati da entrate vincolate accertate nell'esercizio o da quote vincolate del risultato di amministrazione	Fondo plur. vinc. al 31/12/2019 finanziato da entrate vincolate accertate nell'esercizio o da quote vincolate del risultato di amministrazione	Cancellazione di residui attivi vincolati o eliminazione del vincolo su quote del risultato di amministrazione (+) e cancellazione di residui passivi finanziati da risorse vincolate (-) (gestione dei residui):	Cancellazione nell'esercizio 2019 di impegni finanziati dal fondo pluriennale vincolato dopo l'approvazione del rendiconto dell'esercizio 2018 non reimpegnati nell'esercizio 2019	Risorse vincolate nel bilancio al 31/12/2019	Risorse vincolate nel risultato di amministrazione al 31/12/2019
				(a)	(b)	(c)	(d)	(e)	(f)	g)	(h)=(b)+(c)-(d)-(e)+(g)	(i)=(a)+(c) -(d)-(e)-(f)+(g)
01582_E	FONDI DEL MINISTERO DELLA SALUTE PER IL FINANZIAMENTO DEL PROGETTO: "REALIZZAZIONE DI UN DATABASE INTERREGIONALE VALIDATO PER L'ONCOLOGIA (D.I.V.O.NETWORK)-TRASFERIMENTI DA AMMINISTRAZIONI CENTRALI(RIF.CAPP_S - 02131-A2131-B2131-C2131-D2131- E2131- F2131-G			38.885,06	-	-	-	-	38.768,33	-	-	116,73
01586_E	PROGETTO BEYOND EDP - PROGRAMMA INTERREG EUROPEQUOTA STATO (RIF. CAP. 02582_S - A2582_S)			2,34	-	2.953,71	2.541,87	-	-	-	411,84	414,18
01587_E	PROGETTO BEYOND EDP - PROGRAMMA INTERREG EUROPEQUOTA FESR TRASFERITA DAL CAPOFILA(RIF. CAP. 02583_S - A2583_S)	02583_S	PROGETTO BEYOND EDP - PROGRAMMA INTERREG EUROPEQUOTA FESR TRASFERITA DAL CAPOFILA(RIF. CAP. 01587_E) - EVENTI ETRASFERTE	5.013,65		-	-	-	-	-	-	5.013,65
A1587_E	PROGETTO BEYOND EDP - PROGRAMMA INTERREG EUROPEQUOTA FESR TRASFERITA DAL CAPOFILA - TRASFER.CORR.DAL RESTO DEL MONDO- (RIF. CAP. 02583_S - A2583_S)			-	-	29.824,64	14.403,96	-	-	-	15.420,68	15.420,68
01598_E	RISORSE DEL MINISTERO DELL'INTERNO PER L'INTEGRAZIONE DI CITTADINI DI PAESI TERZI FONDO ASILO MIGRAZIONE E INTEGRAZIONE (FAMI) PROGETTO FORMARE PER INTEGRARE - TRASF. CORR. DA AMM. CENTRALI -(RIF.CAP. 2724_S)			498,09	-	49.880,18	48.747,22	-	-	-	1.132,96	1.631,05
01601_E	RISORSE DEL MINISTERO DEL LAVORO E DELLE POLITICHESOCIALI PER IL PROGETTO D.E.E.P. DIALOGO INTERCULTURALE ED EVENTI DI PARTECIPAZIONE ATTIVA DEI MIGRANTI - PROG-1394 COD. CUP: I69D17000080006 - TRASF. CORR. DA AMM. CENTRALI -(RIF. CAP. 02029_S; A2029_S)			1,35	-	29.031,71	29.031,71	-	-	3.808,58	3.808,58	3.809,93
01602_E	PROGETTO FREE LIFE - COFINANZIAMENTO ENTI LOCALI- TRASFERIMENTI CORRENTI DA AMMINISTRAZIONI LOCALI- (RIF. CAP. 2586_S)	02586_S	PROGETTO FREE LIFE - COFINANZIAMENTO ENTI LOCALI - TRASFERIMENTI CORRENTI A ISTITUZIONI SOCIALI PRIVATE. (RIF. CAP. 01602_E)	-		6.166,00	6.166,00	-	-	-	-	-
01603_E	RISORSE DEL MINISTERO DEL LAVORO E DELLE POLITICHESOCIALI PER IL MODELLO DI INTERVENTO P.I.P.P.I. 7PROGRAMMA DI INTERVENTI PER LA PREVENZIONE DELL'ISTITUZIONALIZZAZIONE) - TRASFER.CORR.DA AMM.CENTRALI - (RIF. CAP. 02725_S)	02725_S	SPESE PER LA REALIZZAZIONE DEL PROGETTO P.I.P.P.I.(PROGRAMMA DI INTERVENTI PER LA PREVENZIONE DELL'ISTITUZIONALIZZAZIONE)-TRASF. CORR. A AMM. LOCALI- (RIF. CAP. 01603_E)	-		15.000,00	15.000,00	-	-	-	-	-
01605_E	COOPERAZIONE TERRITORIALE EUROPEA 2014-2020, DELIBERA CIPE N.53/2017, PROGETTO: PIANO DI ATTIVITA'DEL COMITATO NAZIONALE DEL PROGRAMMA INTERREG EUROPE - ASSISTENZA TECNICA - TRASF. CORR. DA AMM. CENTRALI - (RIF. CAP. 2588_S)	02588_S	SPESE PER IL PROGETTO PIANO DI ATTIVITA' PLURIENNALE PER IL SUPPORTO ALLE ATTIVITA' DEL COMITATONAZIONALE DEL PROGRAMMA INTERREG EUROPE -ASSISTENZA TECNICA - ORGANIZZ. EVENTI, PUBBLICITA' E SERV.PER TRASFERTE - (RIF. CAP. 01605_E)	-		13.445,75	13.445,75	-	-	-	-	-
01606_E	RISORSE DELLA PCM - DIPARTIMENTO PARI OPPORTUNITAPER IL PROGETTO "FREE LIFE 2" BANDO DPO N. 2/2017FINALIZZATO AD AZIONI DI ASSISTENZA ED INTEGRAZIONE SOCIALE - (RIF. CAP. 02593_S)	02593_S	SPESE PER IL PROGETTO FREE LIFE 2 BANDO DPO N.2/2017 DELLA PRESIDENZA DEL CONSIGLIO DEI MINISTRIFINALIZZATO AD AZIONI DI ASSISTENZA ED INTEGRAZIONE SOCIALE - TRASF. CORR. AD ISTIT. SOCIALI PRIVATE - (RIF. CAP. 01606_E)	0,53		142.157,47	-	-	-	28,73	142.186,20	142.186,73
01609_E	MINISTERO DEL LAVORO E DELLE POLITICHE SOCIALI,FONDO PER LA LOTTA ALLA POVERTA' E ALL'ESCLUSIONESOCIALE - (RIF. CAP. 02627_S)	02627_S	FONDO PER LA LOTTA ALLA POVERTA' E ALL'ESCLUSIONESOCIALE, D.LGS. 15/09/2017, N. 147 - (RIF. CAP. 01609_E)	-		201.010,10	201.010,10	-	-	-	-	-
01611_E	MINISTERO DEL LAVORO E DELLE POLITICHE SOCIALI,PROGETTO SPERIMENTALE IN MATERIA DI VITA INDIPENDENTE ED INCLUSIONE DELLE PERSONE CON DISABILITA',ANNUALITA' 2017 - CUP N. I69H18000280005 - TRASF. CORRENTI DA AMM.NI CENTRALI -(RIF.CAP. 02599_S)	02599_S	PROGETTO SPERIMENTALE IN MATERIA DI VITA INDIPENTE ED INCLUSIONE DELLE PERSONE CON DISABILITA', ANNUALITA' 2017 - CUP N. I69H18000280005 -TRASF. CORR. AD AMM. LOCALI - (RIF.CAP. 01611_E)	-		120.000,00	120.000,00	-	-	-	-	-
01612_E	RISORSE DEL MINISTERO DEI TRASPORTI PER IL PROGETTO CIC TO CIC - CORSI INTEGRATI DI CITTADINANZA (PROG-2501) - CONOSCERE L'ITALIANO PER COMUNICARE- (RIF. CAP. 2726_S)	02726_S	SPESE PER L'INTEGRAZIONE DI CITTADINI DI PAESITERZI FONDO ASILO MIGRAZIONE E INTEGRAZIONE (FAMI)PROGETTO CIC TO CIC - CORSI INTEGRATI DI CITTADINANZA (PROG-2501) - CONOSCERE L'ITALIANO PERCOMUNICARE -(RIF. CAP. 01612_E)- TRASF. CORR. IST. SOC. PRIVATE	-		362.694,24	362.694,24	-	-	-	-	-

Cap. di entrata	Descr.	Capitolo di spesa correlato	Descr.	Risorse vinc. nel risultato di amministrazione al 1/1/2019	Risorse vincolate applicate al bilancio dell'esercizio 2019	Entrate vincolate accertate nell'esercizio 2019	Impegni eserc. 2019 finanziati da entrate vincolate accertate nell'esercizio o da quote vincolate del risultato di amministrazione	Fondo plur. vinc. al 31/12/2019 finanziato da entrate vincolate accertate nell'esercizio o da quote vincolate del risultato di amministrazione	Cancellazione di residui attivi vincolati o eliminazione del vincolo su quote del risultato di amministrazione (+) e cancellazione di residui passivi finanziati da risorse vincolate (-) (gestione dei residui):	Cancellazione nell'esercizio 2019 di impegni finanziati dal fondo pluriennale vincolato dopo l'approvazione del rendiconto dell'esercizio 2018 non reimpegnati nell'esercizio 2019	Risorse vincolate nel bilancio al 31/12/2019	Risorse vincolate nel risultato di amministrazione al 31/12/2019
				(a)	*(b)*	*(c)*	*(d)*	*(e)*	*(f)*	*g)*	*(h)=(b)+(c)-(d)-(e)+(g)*	*(i)=(a)+(c) -(d)-(e)-(f)+(g)*
01613_E	RISORSE DELLA PCM - DIPARTIMENTO PARI OPPORTUNITAPER IL PROGETTO FREE LIFE 3 BANDO N.3/2018 FINALIZZATO AD AZIONI DI ASSISTENZA ED INTEGRAZIONE SOCIALE - (RIF. CAP. 02602_S)	02602_S	PROGETTO FREE LIFE 3 BANDO N.3/2018 DELLA PRESIDENZA DEL CONSIGLIO DEI MINISTRI FINALIZZATO ADAZIONI DI ASSISTENZA ED INTEGRAZIONE SOCIALE - TRASF. CORR. AD ISTIT. SOCIALI PRIVATE -(RIF. CAP. 01613_E)	-		207.870,00	207.870,00	-	-	-	-	-
01623_E	PIANO DI MONITORAGGIO PER LA RICERCA DELLE DIOSSINE NEGLI ALIMENTI DI ORIGINE ANIMALE - (RIF. CAP.2302_S)	A2302_S	PIANO DI MONITORAGGIO PER LA RICERCA DELLE DIOSSINE NEGLI ALIMENTI DI ORIGINE ANIMALE(RIF. CAP. 01623_E)	10.630,00		-	-	-	-	-	-	10.630,00
01624_E	CONTRIBUTO PCM PER L'ASSISTENZA DEGLIALUNNI CON DISAB. DI CUI ALL'ART.13, C.3, L.5/2/92N.104 E DI SUPPORTO DEL SERVIZIO DI ISTRUZ. PERALUNNI CON HANDICAP O SVANTAG. DI CUI ALL'ART. 139,C.1,LETT.C) D.LGS. 31/03/1998 N.112 - TR.CORR. AMM. CENTR- (RIF. CAP.03012_S)	03012_S	CONTRIBUTO PER L'ASSISTENZA ALUNNI CON DISABILITADI CUI ALL'ART.13, C.3, L.5/2/1992, N.104 E SUPPORTO DEL SERVIZIO DI ISTRUZIONE PER ALUNNICON HANDICAP O SVANTAGGIATI, DI CUI ALL'ART. 139C.1, LETT.C) D.LGS. 31/03/1998 N.112 -TRASF.CORR. AMM. LOCALI. (RIF. CAP.01624_E)	-		3.753.350,80	3.753.350,80	-	-	-	-	-
01625_E	ART.20, C.2 - RISORSE PROVENIENTI DALLO STATO DESTINATE ALL'AGGIORNAMENTO DELLE TARIFFE MASSIME DELLE PRESTAZIONI DI ASSISTENZA TERMALE -RIF S/CAP.02312_S	02312_S	ART.20,C.2- UTILIZZO RISORSE PROVENIENTI DALLO STATO DESTINATE ALL'AGGIORNAMENTO DELLE TARIFFE MASSIME DELLE PRESTAZIONI DI ASS.ZA TERMALE -RIF. E/01625_E TRASF. CORR. A AMM. LOCALI	-		30.073,00	30.073,00	-	-	-	-	-
01566_E	FONDI DEL MINISTERO DELLA SALUTE PER ILFINANZIAMENTO DEL PROGETTO 'IMPACT OF MODIFIEDINTENTIONTO TREAT REPORTING ON TREATMENT EFFECT INMETA-ANALYSES:A META-EPIDEMIOLOGIAL STUDY'CONVENZIONEN. 140/RF-2009-1549561 DEL02/12/2011.(RIF. S/UPB 12.1.004 - CA	02132_S	SPESE PER REALIZZAZIONE PROG. 'IMPACTOFMODIFIED INTENTION TO TREAT REPORTING ONTREATMENT EFFECT IN META-ANALYSES: A META-EPIDEMIOLOGICALSTUDY' CONVENZIONE CON MIN. SALUTEN.140/RF-2009-1549561 DEL 02/12/2011. (RIF. E/UPB2.01.004 - CAP. 1566)- GIORNALI RIVISTE PUBBLICAZ.	4.317,50		-	-	-	-	-	-	4.317,50
01069_E	FONDI DELLA REGIONE TOSCANA COORDINATRICEDELPROGETTO CCM 2009 'PREVENZIONE DELLEINTERRUZIONIVOLONTARIE DI GRAVIDANZA (IVG) TRA LEDONNE STRA-NIERE'.(RIF. S/UPB 12.1.004 - CAP.2134)	B2134_S	SPESE PER LA REALIZZAZIONE DELLE ATTIVITA'DELPROGETTO CCM 2009 'PREVENZIONE DELLEINTERRUZIONIVOLONTARIE DI GRAVIDANZA (IVG) TRA LEDONNE STRA-NIERE'. FONDI DELLA REGIONE TOSCANACOORDINATRICEDEL PROGETTO.(RIF. E/UPB 2.03.001 -CAP. 1069)- TRASF. CORRENTI IST. SOC. PRIVATE	1.997,50		-	-	-	-	-	-	1.997,50
01552_E	FONDI DEL MINISTERO DELLA SALUTE PER"FINANZIAMENTODEL PROGETTO""SALUTE E QUALITA' DEL"VITA IN ITA-LIA NELLA TERZA ETA'"".(RIF. S/UPB"12.1.004 - CAP. 2141).	02141_S	SPESE PER IL FINANZIAMENTO DEL PROGETTO SALUTEE QUALITA' DELLA VITA IN ITALIA NELLA TERZAETA. FONDI DEL MINISTERO DELLA SALUTE. (RIF.CAP. 1552_E).	21,00		-	-	-	-	-	-	21,00
01556_E	FONDI DEL MINISTERO DELLA SALUTE E DELLAPRESIDEN-ZA DEL CONSIGLIO DEI MINISTRI PER"FINANZIAMENTODELL'ACCORDO""PROGETTI PER LA"PREVENZIONE DEI DI-STURBI NEL COMPORTAMENTOALIMENTARE:MEZZI DI COMU-NICAZIONE-PREVENZIONENELLE SCUOLE-SPORT-INDUSTRIEDELLA DIE	02149_S	SPESE PER IL FINANZIAMENTO DELL'ACCORDOPROGETTIPER LA PREVENZIONE DEI DISTURBI NELCOMPORTAMENTOALIMENTARE:MEZZI DICOMUNICAZIONE-PREVENZIONE NEL-LESCUOLE.SPORT-INDUSTRIE DELLA DIETA. FONDIDELMINISTERO DELLA SALUTE E DELLA PRESIDENZA DEL	1.356,00		-	-	-	-	-	-	1.356,00
02027_E	FONDI PROVENIENTI DALLA REGIONE EMILIA ROMAGNAPERLA REALIZZAZIONE DEL PROGETTO MINISTERIALE""COLLA-BORAZIONE INTERREGIONALE PER LOSVILUPPOIL MAN-TENIMENTO DI COMPETENZE QUALIFICATE PER LE"VERIFI-CHE DI ACCREDITAMENTO"".*	02153_S	SPESE PER L'ESECUZIONE DEL PROGETTOMINISTERIALECOLLABORAZIONE INTERREGIONALE PER LSVILUPPO EIL MANTENIMENTO DI COMPETENZEQUALIFICATE PER LEVERIFICHE DI ACCREDITAMENTO.	15.493,70		-	-	-	-	-	-	15.493,70
01720_E	FONDI PROVENIENTI DALLO STATO PER LA PROTEZIONEDEISOGGETTI MALATI DI CELIACHIA. LEGGE 04.07.2005N.123.(RIF. S/UPB 12.1.017 - CAP. 2171).			168.420,49	-	19.558,40	-	-	-	-	19.558,40	187.978,89
02023_E	FONDI DEL MINISTERO DELLA SALUTE PER IL"PROGETTO:""POTENZIAMENTO DELLE DOTAZIONI"INFORMATICHE DEISerT E IMPLEMENTAZIONE DI UNSISTEMA DI MONITORAG-GIO DELL'UTENZA DEI SERVIZI"BASATO SULL'UTILIZZODI STANDARD EUROPEI"".(RIF."S/UPB 12.1.002 - CAP. 2174).	A2174_S	SPESE PER ATTUAZIONE PROG.: POTENZIAMENTO DELLEDOTAZIONI INFORMATICHE DEI SerT E IMPLEMENTAZ. DIUN SISTEMA DI MONITORAGGIO DELL'UTENZA DEI SERVIZIBASATO SULL'UTILIZZO DI STANDARD EUROPEI. FONDIMINISTERO DELLA SALUTE. (RIF.CAP. 2023_E) - TRASF. CORRENTI AMM.NI LOCALI	4.066,42		-	-	-	-	-	-	4.066,42
A2058_E	CONTRIBUTI DA PARTE DI SOGGETTI PUBBLICI PERILSISTEMA REGIONALE DI EDUCAZIONE CONTINUA INMEDI-CINA (ECM).(RIF. S/UPB 12.1.001 - CAP. 2182).TRASF. CORRENTI DA AMM.NI LOCALI			24.440,00	-	28.890,00	-	-	-	-	28.890,00	53.330,00

Cap. di entrata	Descr.	Capitolo di spesa correlato	Descr.	Risorse vinc. nel risultato di amministrazione al 1/1/2019	Risorse vincolate applicate al bilancio dell'esercizio 2019	Entrate vincolate accertate nell'esercizio 2019	Impegni eserc. 2019 finanziati da entrate vincolate accertate nell'esercizio o da quote vincolate del risultato di amministrazione	Fondo plur. vinc. al 31/12/2019 finanziato da entrate vincolate accertate nell'esercizio o da quote vincolate del risultato di amministrazione	Cancellazione di residui attivi vincolati o eliminazione del vincolo su quote del risultato di amministrazione (+) e cancellazione di residui passivi finanziati da risorse vincolate (-) (gestione dei residui):	Cancellazione nell'esercizio 2019 di impegni finanziati dal fondo pluriennale vincolato dopo l'approvazione del rendiconto dell'esercizio 2018 non reimpegnati nell'esercizio 2019	Risorse vincolate nel bilancio al 31/12/2019	Risorse vincolate nel risultato di amministrazione al 31/12/2019
				(a)	*(b)*	*(c)*	*(d)*	*(e)*	*(f)*	*g)*	*(h)=(b)+(c)-(d)-(e)+(g)*	*(i)=(a)+(c) -(d)-(e)-(f)+(g)*
B2058_E	CONTRIBUTI DA PARTE DI SOGGETTI PUBBLICI PER ILSISTEMA REGIONALE DI EDUCAZIONE CONTINUA INMEDICINA (ECM).(RIF. S/UPB 12.1.001 - CAP. 2182).TRASF. CORRENTI DA IMPRESE	B2182_S	CONTRIBUTI DA PARTE DI ENTI PUBBLICI PER LE SPESEORGANIZZATIVE E GESTIONALI DEL SISTEMA REGIONALEDI EDUCAZIONE CONTINUA IN MEDICINA (ECM) -(RIF. CAP. 2058_E) - SOFTWARE	1.300,00		-	-	-	-	-	-	1.300,00
C2058_E	CONTRIBUTI DA PARTE DI SOGGETTI PUBBLICI PER ILSISTEMA REGIONALE DI EDUCAZIONE CONTINUA IN MEDICINA (ECM). (RIF. CAP. 2182_S).TRASF. CORRENTI DAISTITUZIONI SOCIALI PRIVATE	02182_S	CONTRIBUTI DA PARTE DI ENTI PUBBLICI PER LESPESE ORGANIZZATIVE E GESTIONALI DEL SISTEMAREGIONALE DI EDUCAZIONE CONTINUA IN MEDICINA(ECM) - (RIF. CAP. 2058_E) - TRASF. CORRENTI AMM.LOCALI	1.600,00		-	-	-	-	-	-	1.600,00
01978_E	FONDI PROVENIENTI DALL'AGENZIA PER I SERVIZISANI-TARI REGIONALI (ASSR) DELLA REGIONE LAZIO PER"ILPROGRAMMA DENOMINATO ""MATTONI DEL SSN"".(RIF."S/UPB 12.1.013 - CAP. 2191).	02191_S	SPESE GENERALI DELLE STRUTTURE COINVOLTE,GETTONI,CONSULENZE PER IL PROGRAMMA DENOMINATOMATTONIDEL SSN.FONDI PROVENIENTI DALL'AGENZIAPER I SER-VIZI SANITARI REGIONALI (ASSR) DELLAREGIONELAZIO. (RIF. E/UPB 2.03.001 - CAP. 1978).	2.480,91		-	-	-	-	-	-	2.480,91
01961_E	FONDI DEL DIPARTIMENTO PER L'INNOVAZIONE E LE"TEC-NOLOGIE PER IL PROGETTO: ""ASSIST-ACCESSO AI""SERVI-ZI SANITARI INTEGRATO SUL TERRITORIO"".(RIFS/UPB 12.1.013 - CAP. 2193).	02193_S	CONTRIBUTI ALLE ASL PER IL PROGETTO:'ASSIST-ACCESSO AI SERVIZI SANITARI INTEGRATO SULTERRITORIO'.FONDI DEL DIPARTIMENTO PERL'INNOVAZIONE E LE TEC-NOLOGIE.(RIF. E/UPB2.03.001 - CAP. 1961).	250.000,00		-	-	-	-	-	-	250.000,00
A2264_E	FONDI INAIL PER PROGETTI DI PREVENZIONE NEI LUOGHIDI LAVORO. TRASF. CORR. AMM.LOCALI(RIF.S/UPB 12.1.010 - CAP.2196).	02196_S	SPESE PER LA REALIZZAZIONE DI PROGETTI DIPREVEN-ZIONE NEI LUOGHI DI LAVORO. FONDIINAIL.(RIF. E/UPB 2.03.001 - CAP. 2664).	11.530,30		-	-	-	-	-	-	11.530,30
01543_E	FONDI DEL MINISTERO DEL LAVORO, DELLA SALUTEEDELLE POLITICHE SOCIALI PER LA CAMPAGNA DIFORMA-ZIONE SULLA SICUREZZA NEI LUOGHI DI LAVORO-ACCORDO STATO REGIONI 20/11/2008.(RIF. S/UPB12.1.010 - CAP. 2197)	02197_S	CAMPAGNA DI FORMAZIONE SULLA SICUREZZA NEILUOGHIDI LAVORO - ACCORDO STATO REGIONI20/11/2008.(RIF. E/UPB 2.01.004 - CAP. 1543)	496.498,27		-	-	-	-	-	-	496.498,27
01081_E	FONDI DELLA REGIONE EMILIA ROMAGNA PER ILFINAN-ZIAMENTO DEL PROGETTO 'VALUTAZIONE DELLEPROCEDUREDI CARE-NURSING NELL'ICTUS' INSERITO NELPROGETTOSTRATEGICO 'NUOVE CONOSCENZE EPROBLEMATICHE ASSI-STENZIALI NELL'ICTUSCEREBRALE'.(RIF. S/UPB 12.1.004 - CAP	02198_S	SPESE PER LA REALIZZAZIONE DEL PROGETTO'VALUTA-ZIONE DELLE PROCEDURE DI CARE-NURSINGNELL'ICTUS'INSERITO NEL PROGETTO STRATEGICO 'NUOVECONOSCENZEE PROBLEMATICHE ASSISTENZIALI NELL'ICTUSCEREBRA-LE'. FONDI DELLA REGIONE EMILIAROMAGNA.(RIF. E/UPB 2.03.001 - CAP. 1081)	5.040,00		-	-	-	-	-	-	5.040,00
00502_E	PROVENTI DERIVANTI DALLE SANZIONI IN MATERIADISICUREZZA E SALUTE NEI LUOGHI DI LAVORO A CARICODELLE AMMINISTRAZIONI PUBBLICHE. ART. 21,COMMA 2D.LGS 758/1994 E ART.14, COMMA 5 DELD.LGS81/2008.(RIF. S/UPB 12.1.010 - CAP. 2199)	02199_S	SPESE PER LE ATTIVITA' DI PREVENZIONE NEI LUOGHIDI LAVORO (ART. 21, C.2, D.LGS 758/1994 EART.14,C.5, D.LGS 81/2008) (RIF. E/UPB 1.01.002 -CAP.502)	431.676,64		318.693,60	-	162.500,07	-	-	156.193,53	587.870,17
B0502_E	PROVENTI DERIVANTI DALLE SANZIONI IN MATERIADISICUREZZA E SALUTE NEI LUOGHI DI LAVORO. ART.21,COMMA 2 D.LGS 758/1994 E ART.14, COMMA 5 DELD.LGS81/2008. A CARICO DELLE IMPRESE(RIF. S/UPB12.1.010 - CAP. 2199)	02199_S	SPESE PER LE ATTIVITA' DI PREVENZIONE NEI LUOGHIDI LAVORO (ART. 21, C.2, D.LGS 758/1994 EART.14,C.5, D.LGS 81/2008) (RIF. E/UPB 1.01.002 -CAP.502)	3.418,42		184,27	-	184,27	-	-	-	3.418,42
01620_E	FONDI DEL MINISTERO DELLA SALUTE PER IL"PROGETTO""SOSTEGNO ALLE FUNZIONI DI INTERFACCIA T"LEREGIONI, LE PROVINCE AUTONOME E IL CCM"".D.M."05/12/2006.(RIF. S/UPB 12.1.010 - CAP. 2200)	02200_S	SPESE PER L'ATTUAZIONE DEL PROGETTO 'SOSTEGNOALLEFUNZIONI DI INTERFACCIA TRA LE REGIONI, LEPROVIN-CE AUTONOME ED IL CCM'. D.M.05/12/2006.(RIF. E/UBP 2.01.004 - CAP. 1620),	61.572,36		-	-	-	-	-	-	61.572,36
02053_E	FONDI PER LA REALIZZAZIONE DA PARTE DELLE ASLDELLARILEVAZIONE TELEMATICA DEI DATI DELLE RICETTETRASMESSE AL SISTEMA TESSERA SANITARIA - DM3AGOSTO 2007 E D LEGGE 269/2003 CONVERTITONELLALEGGE 326/2003.(RIF. S/UPB 12.1.013 CAP.2204)	02204_S	SPESE PER LA REALIZZAZIONE DA PARTE DELLE ASLDEL-LA RILEVAZIONE TELEMATICA DEI DATI DELLERICETTETRASMESSE AL SISTEMA TESSERA SANITARIA - DM3/8/07E DECRETO LEGGE 269/2003 CONVERTITO NELLALEGGE326/2003.(RIF. E/UPB 2.01.004 CAP. 2053)	112.581,63		-	-	-	-	-	-	112.581,63
01564_E	FONDI DEL MINISTERO DELLA SALUTE PER LA REALIZZAZIONE DEL PROGETTO AGENAS 'VALUTAZIONE DEL COSTOEFFICACIA DI UN PROGRAMMA DI SCREENING AUDIOLOGICONEONATALE UNIVERSALE NAZIONALE'(RIF. S/UPB 12.1.004 - CAP. 2207)	02207_S	SPESE PER LA VALUTAZIONE DEL COSTO EFFICACIA DI UNPROGRAMMA DI SCREENING AUDIOLOGICO NEONATALE UNIVERSALE NAZIONALE. PROGETTO AGENAS(RIF. E/UPB2.01.004 - CAP. 1564)	1.819,08		-	-	-	-	-	-	1.819,08

Cap. di entrata	Descr.	Capitolo di spesa correlato	Descr.	Risorse vinc. nel risultato di amministrazione al 1/1/2019	Risorse vincolate applicate al bilancio dell'esercizio 2019	Entrate vincolate accertate nell'esercizio 2019	Impegni eserc. 2019 finanziati da entrate vincolate accertate nell'esercizio o da quote vincolate del risultato di amministrazione	Fondo plur. vinc. al 31/12/2019 finanziato da entrate vincolate accertate nell'esercizio o da quote vincolate del risultato di amministrazione	Cancellazione di residui attivi vincolati o eliminazione del vincolo su quote del risultato di amministrazione (+) e cancellazione di residui passivi finanziati da risorse vincolate (-) (gestione dei residui):	Cancellazione nell'esercizio 2019 di impegni finanziati dal fondo pluriennale vincolato dopo l'approvazione del rendiconto dell'esercizio 2018 non reimpegnati nell'esercizio 2019	Risorse vincolate nel bilancio al 31/12/2019	Risorse vincolate nel risultato di amministrazione al 31/12/2019
				(a)	*(b)*	*(c)*	*(d)*	*(e)*	*(f)*	*g)*	*(h)=(b)+(c)-(d)-(e)+(g)*	*(i)=(a)+(c) -(d)-(e)-(f)+(g)*
01567_E	FONDI RIVENIENTI DALLA DESTINAZIONE DEL CINQUEPERMILLE SULLE DICHIARAZIONI DEI REDDITI AFAVOREDELLA RICERCA DELLA REGIONE UMBRIA.(RIF.S/UPB 12.1.004 - CAP.2213)			7.342,77	-	1.776,27	-	-	-	-	1.776,27	9.119,04
01078_E	FONDI PROVENIENTI DALL'AZIENDA USL N. 12VIAREGGIOPER LA REALIZZAZIONE DEL PROGETTO 'SOCIALNET SKIL-PROMOZIONE DEL BENESSERE NEI CONTESTISCOLASTICIDEL DIVERTIMENTO E SUI SOCIAL NETWORKTRAMITEPERCORSI SUL TERRITORIO E SUL WEB' FIN.MIN.SALUTE - (RIF. CAP. 22	02214_S	SPESE REALIZ. PROG. SOCIAL NETSKILLS - PROMOZ.BENESSERE CONTESTI SCOLASTICI, DIVERT. NOTTURNOE SOCIAL NETWORK TRAMITE PERCORSI SUL TERRITORIOE WEB FINANZIATO AZIENDA USL N. 12 VIAREGGIO- ACQUISTO SERV. PER FORMAZ. - (RIF. CAP. 01078_E)	7.500,00		-	-	-	-	-	-	7.500,00
01079_E	RISORSE DELL' U.O. ASL TORINO 3 PER IL PROGETTO:LA FARMACIA DEI SERVIZI PER IL CONTROLLO DELLE PATOLOGIE CRONICHE: UN MODELLO DI PREVENZIONE SUL DIABETE DI TIPO 2 - CUP: J19J15001440001 - (RIF. CAP.02299_S)	B2299_S	PROGETTO LA FARMACIA DEI SERVIZI PER IL CONTROLLODELLE PATOLOGIE CRONICHE: UN MODELLO DI PREVENZIONE SUL DIABETE DI TIPO 2 - CUP: J19J15001440001 -DI TIPO 2 - CUP: J19J15001440001 - LAVOROFLESSIBILE - (RIF. CAP. 01079_E)	1.000,00		-	-	-	-	-	-	1.000,00
01547_E	FONDI DEL MINISTERO DELLA SALUTE PER GLIINTERVEN-TI PREVISTI DALL'ART. 2 DELLA L.02/02/06, N. 31'DISCIPLINA DEL RISCONTRODIAGNOSTICO SULLE VITTI-ME DELLA SINDROME DELLAMORTE IMPROVVISA DEL LAT-TANTE (SIDS) E DI MORTEINASPETTATA DEL FETO'.(RIF. S/UPB	02215_S	SPESE PER GLI INTERVENTI PREVISTI DALL'ART.2DELLAL. 02/02/06, N. 31 'DISCIPLINA DEL RISCONTRODIA-GNOSTICO SULLE VITTIME DELLA SINDROME DELLAMORTEIMPROVVISA DEL LATTANTE (SIDS) E DI MORTEINASPET-TATA DEL FETO'.FONDI DEL MINISTERO DELLASALUTE.(RIF. E/UPB 2.01.004 - CAP. 1547)	7.584,64		115,89	-	-	-	-	115,89	7.700,53
01082_E	FONDI DELLA REGIONE LIGURIA PER ILFINANZIAMENTODEL PROGETTO 'STUDI CLINICICONTROLLATI PER PREVE-NIRE O TRATTARE SINTOMI EDEFFETTI COLLATERALIDELLE TERAPIE ANTITUMORALI'.ART. 1, COMMI 302 ESEGUENTI, DELLA L.266/2005.(RIF. S/UPB 12.1.004 - CAP. 2218)	02218_S	SPESE PER IL FINANZIAMENTO DEL PROGETTO'STUDICLINICI CONTROLLATI PER PREVENIRE O TRATTARESIN-TOMI ED EFFETTI COLLATERALI DELLE TERAPIEANTITU-MORALI'. FONDI DELLA REGIONE LIGURIA. ART.1, COM-MI 302 E SEGUENTI DELLA L. 266/2005.(RIF.E/UPB 2.03.001 - CAP. 1082)	26.883,13		-	-	-	-	-	-	26.883,13
02015_E	FONDI DELLO STATO PER IL FINANZIAMENTO DELLASPESARELATIVA AI CONTRIBUTI PER LA MODIFICA AGLISTRU-MENTI DI GUIDA A FAVORE DEI TITOLARI DIPATENTE'A','B',O 'C' SPECIALI-ART.27,LEGGE 5.2.92N.104.(RIF. S/UPB 12.1.008 - CAP. 2225)	02225_S	FONDO DA DEVOLVERE ALLE AZIENDE SANITARIELOCALIPER IL FINANZIAMENTO DELLA SPESA RELATIVA AICON-TRIBUTI PER LA MODIFICA AGLI STRUMENTI DIGUIDA AFAVORE DEI TITOLARI DI PATENTE 'A','B', O'C' SPE-CIALI.ART.27,L.5/2/92 N.104- (RIF. CAP. 2015_E)	8.714,44		-	-	-	-	-	-	8.714,44
00918_E	FONDI PROVENIENTI DALL'AZIENDA UNITA' LOCALESOCIOSANITARIA N. 10 DELLA REGIONE VENETO PER ILPROGETTO MATTONE INTERNAZIONALE. REALIZZAZIONE DIUN EVENTO INFORMATIVO SULLA MOBILITA'TRANSFRONTALIERA.(RIF. S/UPB 12.1.013 - CAP. 2229)	02229_S	SPESE PER IL PROGETTO MATTONEINTERNAZIONALE.REALIZZAZIONE DI UN EVENTOINFORMATIVO SULLA MOBILITA' TRANSFRONTALIERA.(RIF.E/UBP 2.03.001 - CAP. 918)	1.521,92		-	-	-	-	-	-	1.521,92
01091_E	FONDI DELLA REGIONE PIEMONTE PER LAREALIZZAZIONEDEL PROGETTO 'GUADAGNARE SALUTE NEGLIADOLESCENTI'(RIF. S/UPB 12.1.009 - CAP. 2234)	02234_S	SPESE PER IL FINANZIAMENTO DEL PROGETTO'GUADAGNA-RE SALUTE NEGLI ADOLESCENTI' FONDI DELLAREGIONEPIEMONTE(RIF. E/UPB 2.03.001 - CAP. 1091)	12.857,14		-	-	-	-	-	-	12.857,14
01093_E	FONDI MiBACT PER L'ATTUAZIONE DELL'ACCORDO DI PROGRAMMA INTERREGIONALE 2018/2020 EX ART. 43 DEL D.M 27 LUGLIO 2017, PROGETTO RESIDENZE.(RIF. CAP. 01034_S)	01034_S	ACCORDO DI PROGRAMMA INTERREGIONALE TRIENNALE2018/2020 EX ART. 43 D.M. 27 LUGLIO 2017, PROGETTORESIDENZE. COFINANZIAMENTO MiBACT.(RIF. CAP. 01093_E) - TRASF. CORRENTI A ISTITUZIOZIONI SOCIALI PRIVATE	-		213.828,00	213.828,00	-	-	-	-	-
01545_E	FONDI DEL MINISTERO DEL LAVORO, DELLA SALUTEEDELLE POLITICHE SOCIALI PER IL FINANZIAMENTODELPROGETTO 'SVILUPPARE A LIVELLO LOCALE LAPROMOZIO-NE DELLA SALUTE, SECONDO I PRINCIPI DIGUADAGNARESALUTE'.(RIF. S/UPB 12.1.009 - CAP.2235)	02235_S	SPESE PER IL FINANZIAMENTO DEL PROGETTO'SVILUPPA-RE A LIVELLO LOCALE LA PROMOZIONE DELLASALUTE,SECONDO I PRINCIPI DI GUADAGNARE SALUTE'.FONDIDEL MINISTERO DEL LAVORO, DELLA SALUTE EDELLEPOLITICHE SOCIALI.(RIF. E/UPB 2.01.004 - CAP.1545)	47.519,38		-	-	-	-	-	-	47.519,38
01578_E	FONDI DEL MINISTERO DELLA SALUTE DIPARTIMENTODELLASANITA' PUBBLICA PER L'ATTUAZIONE DELLEDIRETTIVECOMUNITARIE 17 E 86 DEL 2006 RELATIVE ALCONTROLLODI TESSUTI E CELLULE UMANI, DI CUI ALL'ART. 5 DELD.LGS 16/2010(RIF. CAP. 2240_S)	02240_S	UTILIZZO FONDI DEL MINISTERO DELLASALUTE-DIPARTIMENTO DELLA SANITA' PUBBLICA-PERL'ATTUAZIONE DELLE DIETTIVE COMUNITARIE 17 E 86DEL 2006 RELATIVEAL CONTROLLO DI TESSUTI E CELLULEUMANI, DI CUIALL'ART. 5 DEL D.LGS 16/2010(RIF.CAP. 1578_E)	48.969,30		5.467,18	-	-	-	-	5.467,18	54.436,48

Cap. di entrata	Descr.	Capitolo di spesa correlato	Descr.	Risorse vinc. nel risultato di amministrazione al 1/1/2019	Risorse vincolate applicate al bilancio dell'esercizio 2019	Entrate vincolate accertate nell'esercizio 2019	Impegni eserc. 2019 finanziati da entrate vincolate accertate nell'esercizio o da quote vincolate del risultato di amministrazione	Fondo plur. vinc. al 31/12/2019 finanziato da entrate vincolate accertate nell'esercizio o da quote vincolate del risultato di amministrazione	Cancellazione di residui attivi vincolati o eliminazione del vincolo su quote del risultato di amministrazione (+) e cancellazione di residui passivi finanziati da risorse vincolate (-) (gestione dei residui):	Cancellazione nell'esercizio 2019 di impegni finanziati dal fondo pluriennale vincolato dopo l'approvazione del rendiconto dell'esercizio 2018 non reimpegnati nell'esercizio 2019	Risorse vincolate nel bilancio al 31/12/2019	Risorse vincolate nel risultato di amministrazione al 31/12/2019
				(a)	(b)	(c)	(d)	(e)	(f)	g)	(h)=(b)+(c)-(d)-(e)+(g)	(i)=(a)+(c) -(d)-(e)-(f)+(g)
02012_E	FONDI PROVENIENTI DALLO STATO PER RIPIANO DEIDI-SAVANZI DEL SISTEMA SANITARIO REGIONALE	02241_S	SPESE PER IL FINANZIAMENTO DEGLI ONERIDERIVANTIDA AZIONI RISARCITORIE PENDENTI RELATIVEALLE GE-STIONI LIQUIDATORIE EX ULSS ANNO 1994 EPRECEDENTI	349.543,05		-	-	-	-	-	-	349.543,05
01997_E	FONDI DEL MINISTERO DELLA SANITA' PER PROGETTOLASCUOLA PROMOTRICE DI SALUTE DECRETOLEGISLATIVON. 502/92 ART. 12 COMMA 2	02242/8021_S	PROGETTO'LA SCUOLA PROMOTRICE DI SALUTE' EXART.12COMMA 2,LETT.B D.LGS.502/92--FINANZIAMENTOCON FONDI STATALI.	10.734,26		-	-	-	-	-	-	10.734,26
02022_E	FONDI DI CUI ALL'ACCORDO IN CONFERENZA STATO - RE-GIONI AI SENSI DELL'ART. 6, C. 1, LETT.C)DELLALEGGE 21.10.2005, N. 219: COORDINAMENTOINTRARE-GIONALE E INTERREGIONALE DELL'ATTIVITA'TRASFUSIO-NALI.(RIF.S/UPB 12.1.004 - CAP. 2245).			501.602,37	-	22.020,21	-	-	-	-	22.020,21	523.622,58
03208_E	NETTO RICAVO DEI MUTUI PER IL RIPIANO DEI DISAVANZI DELLE GESTIONI SANITARIE DELLE ULSS CON ONERE DI AMMORTAMENTO A CARICO DEL BILANCIO DELLO STATO PER GLI ANNI 1994 E PRECEDENTI ART.1,L. 11.2.1997 N.21	02246_S	SPESE PER IL FINANZIAMENTO DEI DISAVANZI DELLEGE-STIONI SANITARIE DELLE ASL CON MUTUI IL CUIAM-MORTAMENTO E' A CARICO DEL BILANCIO DELLOSTATO-ART.1, LEGGE 11.2.1997 N.21-	15.065,71		-	-	-	-	-	-	15.065,71
02851_E	INTERESSI ATTIVI SU CONTO FRUTTIFEROSANITA'.(RIF. CAP. 02251_S)	02251_S	RISORSE REGIONALI DESTINATE AL SERVIZIO SANITARIOREGIONALE.(RIF. CAP. 02851_E)	74.035,20		79,20	-	-	-	-	79,20	74.114,40
02030_E	FONDI DELLO STATO PER IL FINANZIAMENTO DIPROVVE-DIMENTI A FAVORE DI CITTADINI COLPITI DATUBERCO-LOSI NON ASSICURATI PRESSO L'ISTITUTONAZIONALEDELLA PREVIDENZA SOCIALE (INPS)OPPURE NONASSICU-RATI PER DIFETTO ASSICURATIVO ART.5,LEGGE4.3.87 N.88	02254_S	INTERVENTI PER PROVVEDIMENTI A FAVORE DICITTADINICOLPITI DA TUBERCOLOSI NON ASSICURATIPRESSOL'INPS.FONDI DA DEVOLVERE ALLE ASL -ART.5,L.04/03/87 N.88.	14.352,94		-	-	-	-	-	-	14.352,94
01544_E	FONDI MINISTERO DELLA SALUTE PER ILFINANZIAMENTODI INIZIATIVE DIFORMAZIONE/INFORMAZIONE AGLI OPE-RATORI SANITARISULLE PROPRIETA',IMPIEGO ED EFFETT-TI INDESIDERATIDEI MEDICINALI E ALTRI PRODOTTI DIINTERESSESANITARIO,NONCHE' PER CAMPAGNE DI EDUCA-ZIONE	02259_S	SPESE PER FINANZ. INIZIATIVE DI FORMAZIONE EDINFORMAZIONE AGLI OPERATORI SANITARI SULLEPROPRIETA', IMPIEGO ED EFFETTI INDESIDERATI DEIMEDICINALI E DI TUTTI GLI ALTRI PRODOTTI DIINTERESSE SANITARIO, NONCHE' PER CAMPAGNE DIEDUCAZIONE SANITARIA. (RIF.E/UPB2.01.004-CAP.1544)	22.991,13		-	-	-	-	-	-	22.991,13
02900_E	RECUPERO DI SPESE PER PRESTAZIONI OSPEDALIERENEICASI DI RICOVERI PER INFERMITA' DETERMINATEDAFATTI DOLOSI O COLPOSI DI TERZI ART. 69 LETT.E)LEGGE 23.12.1978 N.833	02263_S	FONDO DA DEVOLVERE ALLE AZIENDE SANITARIE LOCALIADINTEGRAZIONE DEL FINANZIAMENTO DELLA SPESASA-NITARIA DI PARTE CORRENTE A NORMADELL'ART.25,SECONDO COMMA, DELLA LEGGE 27/12/1983N. 730.	43.791,00		-	-	-	-	-	-	43.791,00
02007_E	ART.20,C.2- QUOTE ARRETRATE DEL FONDO SANITARIONAZIONALE DESTINATE A SPESE CORRENTI. (RIF.S/UPB12.1.004 - CAP.2470 E UPB 12.1.006 -CAP. 2267-UPB 12.1.005 - CAP 2277-2279).	02267_S	ART.20,C.2- EROGAZIONE DI QUOTE ARRETRATE DELFONDO SANITARIO REGIONALE DESTINATE A SPESECORRENTI.(RIF. E/UPB 2.01.004 - CAP. 2007).	6.087,65		3.057,31	-	-	-	-	3.057,31	9.144,96
Fondo sanitario regionale				-	-	-	-	-	- 357.220,43	-	-	357.220,43
02458_E	SUBENTRO DELLA REGIONE NEI RAPPORTIATTIVIDELL'AGENZIA UMBRIA SANITA' - CREDITI.(RIF.CAP. 2285/S 2286/S 2287/S)			74.984,14	-	-	-	-	-	-	-	74.984,14
02470_E	FONDI DELLA PCM DERIVANTI DALLA CONTABILITA'SPECIALE N. 6020 PER RIMBORSO SPESE DI CARBURANTEVEICOLI DI PROTEZIONE CIVILE NELLA FASE DIEMERGENZA SISMA 2016 - TRASFERIMENTI CORRENTI DAAMMINISTRAZIONI CENTRALI - RIF. CAP. 00499_S)	00499_S	UTILIZZO FONDO DELLA PCM DERIVANTI DALLA CONTABILITA' SPECIALE N. 6020 PER SPESE DI CARBURANTE VEICOLI DI PROTEZIONE CIVILE - ALTRI BENI DI CONSUMO -(RIF. CAP. 02470_E)	-		5.101,44	5.101,44	-	-	-	-	-
02472_E	FONDI DELLA PCM DERIVANTI DALLA CONTABILITA' SPECIALE N. 6020 INTESTATA AL DIRIGENTE SERVIZIO ORGANIZZ. E SV. SISTEMA DI PROT. CIVILE PER INCENTIVIDI CUI ALL'ART. 113 D.LGS. 50/2016 PER GLI APPALTISISMA 2016 -RETRIB. IN DENARO - (RIF. CAP. 2907_S)			-	-	800.000,00	-	-	-	-	800.000,00	800.000,00

Cap. di entrata	Descr.	Capitolo di spesa correlato	Descr.	Risorse vinc. nel risultato di amministrazione al 1/1/2019	Risorse vincolate applicate al bilancio dell'esercizio 2019	Entrate vincolate accertate nell'esercizio 2019	Impegni eserc. 2019 finanziati da entrate vincolate accertate nell'esercizio o da quote vincolate del risultato di amministrazione	Fondo plur. vinc. al 31/12/2019 finanziato da entrate vincolate accertate nell'esercizio o da quote vincolate del risultato di amministrazione	Cancellazione di residui attivi vincolati o eliminazione del vincolo su quote del risultato di amministrazione (+) e cancellazione di residui passivi finanziati da risorse vincolate (-) (gestione dei residui):	Cancellazione nell'esercizio 2019 di impegni finanziati dal fondo pluriennale vincolato dopo l'approvazione del rendiconto dell'esercizio 2018 non reimpegnati nell'esercizio 2019	Risorse vincolate nel bilancio al 31/12/2019	Risorse vincolate nel risultato di amministrazione al 31/12/2019
				(a)	*(b)*	*(c)*	*(d)*	*(e)*	*(f)*	*g)*	*(h)=(b)+(c)-(d)-(e)+(g)*	*(i)=(a)+(c) -(d)-(e)-(f)+(g)*
02163_E	FINANZIAMENTO DELLO STATO DEGLI ONERI CONNESSIAGLIACCERTAMENTI MEDICO-LEGALI SUI DIPENDENTIASSENTIDAL SERVIZIO PER MALATTIA EFFETTUATI DALLEASL, DICUI ALL'ART. 1, COMMA 339 L.147/2013(RIF.CAP.2290_S)	02290_S	SPESE PER LA COPERTURA DEGLI ONERI CONNESSIAGLIACCERTAMENTI MEDICO-LEGALI DISPOSTI DALLEAMMINISTRAZIONI PUBBLICHE PER I DIPENDENTIASSSENTI DALSERVIZIO PER MALATTIA EFFETTUATI DALLEAZIENDE SAN(RIF. CAP.2163_E)	381.203,31		-	-	-	-	-	-	381.203,31
02164_E	RISORSE DEL MINISTERO DEL LAVORO E DELLE POLITICHESOCIALI PER IL PROGETTO DOPO DI NOI, L. 122/2016 - TRASFER. CORR. DA AMM. CENTRALI.(RIF. CA.02869_S)	02869_S	SPESE PER LA REALIZZAZIONE DEL PROGETTO DOPO DINOI, L. 112/2016 - (RIF.CAP. 02164_E)	-		766.500,00	766.500,00	-	-	-	-	-
02169_E	ART.20,C.2- QUOTA FONDO SANITARIO NAZIONALEVINCOLATO-BORSE DI STUDIO MEDICINA GENERALED.LGS.256/91. (RIF. CAP. 2260/S)	02260_S	ART.20,C.2- QUOTA F.SAN.NAZ. PER BORSE DEI CORSIDI FORMAZIONE SPECIFICA IN MEDICINA GENERALE(D.LGS08/08/91,N. 256)(RIF. E/UPB 2.01.004 - CAP.2001 -2169) - TRASF. CORR. AMM. LOCALI	-		1.128.111,99	1.128.111,99	-	-	-	-	-
00922_E	FONDI DELLA REGIONE TOSCANA COORDINATRICE"DELPROGETTO LLP 2007-2013 ""CERT-ENT - APPLYING"ECVETAND ECTS TO CERTIFY LEARNING OUTCOMESANDQUALIFICATION OF THE ENTREPRENEURINCONSTRUCTION SECTOR CERTIFIED SAFETY VETTRAINERS(RIF. E/UBP 12.1.010_S - CAP. 2300)	02300_S	SPESE PER PROGETTO: 'CERT-ENT- APPLYINGECVET ANDECTS TO CERTIFY LEARNING OUTCOMESAND QUALIFICATIONOF THE ENTREPRENEUR INCONSTRUCTION SECTORCERTIFIED SAFETY VET TRAINERS(RIF. E/UBP 2.03.001- CAP. 922)	11.255,91		-	-	-	-	-	-	11.255,91
02019_E	FONDI DEL MINISTERO DELLA SALUTE PER LASANITA'PUBBLICA VETERINARIA.(RIF. S/UPB 12.1.012 -CAP. 2326)			49.486,41	-	-	-	-	-	-	-	49.486,41
03060_E	RECUPERO DI SOMME CORRISPOSTE SU STANZIAMENTIDISPESE CORRELATE A DESTINAZIONE VINCOLATA DAREI-SCRIVERE IN BILANCIO L.R.28/2/2000 N.13.			1.806.980,89	-	267.700,11	215.469,14	1.210,86	-	-	51.020,11	1.858.001,00
02018_E	FONDI PROVENIENTI DAL MINISTERO DELLA SANITA'PERIL FINANZIAMENTO DI INTERVENTI IN MATERIADIANIMALI DI AFFEZIONE E PREVENZIONE DELRANDAGISMO.L. 14/08/91, N. 281.(RIF. S/UPB12.1.012 - CAP. 2330).			672.305,16	-	30.820,90	-	-	-	-	30.820,90	703.126,06
02842_E	FONDI FEG REG.(CE) 1927/2006 ES.M.I.-EGF/2011/023IT/ANTONIO MERLONI. ACCORDO DEL9/8/2013 CONMINISTERO DEL LAVORO E DELLE POLITICHESOCIALI.(RIF. S/UPB 08.1.025 - CAP. DAL 2332 AL2338) - TRASF. CORR. U.E.			31.458,45	-	-	-	-	-	-	-	31.458,45
01621_E	ART.20,C.2- QUOTE VINCOLATE DEL FONDO SANITARIODESTINATE AL FINANZIAMENTO DELLE SPESE CORRENTIDELL'ISTITUTO ZOOPROFILATTICO SPERIMENTALE(RIF.S/UPB 12.1.005 - CAP. 2460)	02460_S	ART.20,C.2- CONTRIBUTO PER PIANI REG. PROFILASSI,TUTELA SANITARIA, MIGLIORAM. E INCREMENTOZOOTECNICO E CONCORSO PER SERVIZI GESTITIDALL'IST. ZOOPROFILATTICO SPERIM. - FONDI STATALI(RIF. E/UPB 2.01.004 - CAP. 1621).	0,08	-	-	-	-	-	-	-	0,08
01710_E	FONDI PER LA RACCOLTA DATI SUGLI INFORTUNINEGLIAMBIENTI DI CIVILE ABITAZIONE. LEGGE03/12/1999N.493, ART.4, COMMI 1 E 3.	02463_S	SPESE PER SISTEMA INFORMATIVO PER LA RACCOLTADATISUGLI INFORTUNI NEGLI AMBIENTI DI CIVILEABITAZIO-NE. ART.4, COMMI 1 E 3, DELLA LEGGE493/99.	128,53	-	-	-	-	-	-	-	128,53
02455_E	CONTRIBUTI VERSATI AI SENSI DELL'ART.1 DELDEC.LEG.VO 19.11.98 N.432 PER IL POTENZIAMENTODELLEATTIVITA' DI CONTROLLO E PER IL COORDINAMENTODELPIANO RESIDUI DEL SERVIZIO VETERINARIOREGIONALE-(RIF. S/UPB 12.1.012 - CAP. 2465).	02465_S	DESTINAZIONE DEL 3.5% DI TARIFFE VERSATE AI SENSIDEL DLGS 194/2008 PER IL POTENZIAMENTO DELLEATTIVITA' DI CONTROLLO RISPETTO AI CONTAMINANTIDELLE MATRICI ALIMENTARI. (RIF.CAP. 2455_E).	129.408,54		25.765,48	-	10.218,76	-	-	15.546,72	144.955,26
02459_E	ART. 20, C.2 - PROGETTI NAZIONALI PER ASSISTENZA SANITARIA ISOLE MINORI E ZONE DISAGIATE - DELIBERACIPE N. 122 DEL 23/12/2015 - TRASF. CORR. DA AMM.CENTRALI - (RIF. CAP. 02467_S)	02467_S	ART. 20, C.2 - PROGETTI NAZIONALI PER ASSISTENZA SANITARIA ISOLE MINORI E ZONE DISAGIATE - DELIBERACIPE 23/12/2015 - TRASF. CORR. A AMM. LOCALI -(RIF. CAP. 02459_E)	-		30.958,00	30.958,00	-	-	-	-	-
02463_E	RISORSE DELLA REGIONE MARCHE PER IL SUPPORTO IMPLEMENTAZIONE DELLA BUONA PRATICA E PIATTAFORMA SISONELL'AMBITO DEL SIRPS DELLA REGIONE MARCHE - PROTOCOLLO DI INTESA DEL 22/11/2018 -(RIF. CAP. 05858_S)	05858_S	SPESE PER IL SUPPORTO IMPLEMENTAZIONE DELLA BUONAPRATICA E PIATTAFORMA SISO NELL'AMBITO DEL SIRPSDELLA REGIONE MARCHE - PROTOCOLLO DI INTESA DEL22/11/2018 - (RIF. CAP. 02463_E)	-		205.440,00	205.440,00	-	-	-	-	-

Cap. di entrata	Descr.	Capitolo di spesa correlato	Descr.	Risorse vinc. nel risultato di amministrazione al 1/1/2019	Risorse vincolate applicate al bilancio dell'esercizio 2019	Entrate vincolate accertate nell'esercizio 2019	Impegni eserc. 2019 finanziati da entrate vincolate accertate nell'esercizio o da quote vincolate del risultato di amministrazione	Fondo plur. vinc. al 31/12/2019 finanziato da entrate vincolate accertate nell'esercizio o da quote vincolate del risultato di amministrazione	Cancellazione di residui attivi vincolati o eliminazione del vincolo su quote del risultato di amministrazione (+) e cancellazione di residui passivi finanziati da risorse vincolate (-) (gestione dei residui):	Cancellazione nell'esercizio 2019 di impegni finanziati dal fondo pluriennale vincolato dopo l'approvazione del rendiconto dell'esercizio 2018 non reimpegnati nell'esercizio 2019	Risorse vincolate nel bilancio al 31/12/2019	Risorse vincolate nel risultato di amministrazione al 31/12/2019
				(a)	(b)	(c)	(d)	(e)	(f)	g)	(h)=(b)+(c)-(d)-(e)+(g)	(i)=(a)+(c) -(d)-(e)-(f)+(g)
01050_E	FONDI DELLE PROVINCE DI PERUGIA E TERNI, ANCLUF-FICIO SCOLASTICO REGIONALE, CONSIGLIERA DIPARITA'REGIONALE, PROVINCIALI DI PG E TR E CPO PER IL CO-FINANZIAMENTO DEL PROGETTO 'UN NUOVOLINGUAGGIOPER RACCONTARE LE DONNE'(RIF. S/UPB13.1.009 - CAP. 2537)	A2537_S	PROGETTO 'UN NUOVO LINGUAGGIO PER RACCONTARELEDONNE'. COFINANZIAMENTO DEI PARTNER DIPROGETTO.(RIF E/UPB 2.03.001 - CAP. 1050)-TRASF.CORR. AMM.NI LOCALI	6.350,00		-	-	-	-	-	-	6.350,00
02106_E	FONDI DEL MINISTERO DELLO SVILUPPO ECONOMICOPER ILFINANZIAMENTO DEL PROGRAMMA FAS PARTECORRENTE -ANNI 2007/2013. DELIBERA CIPE N. 1/2009(Rif. S/UPB16.1.004 - Cap. 6063)			3.333.608,93	-	713.832,32	713.832,32	-	-	12.200,00	12.200,00	3.345.808,93
01559_E	FONDI DELLA PRESIDENZA DEL CONSIGLIO DEI MINISTRI-DIPARTIMENTO PER LE PARI OPPORTUNITA' PER IL"FI-NANZIAMENTO DEL PROGETTO ""NONSITRATTA"".L."11/08/2003 - N. 228 - ART. 13.(RIF. S/UPB 13.1.003- CAP. 2549).	02549_S	SPESE PER LA REALIZZAZIONE DELPROGETTONONSITRATTA - MISURE CONTRO LA TRATTADELLE PER-SONE. L. 11/08/2003, N. 228, ART.13.(RIF. E/UBP 2.01.004 - CAP. 1559)	7.648,46		-	-	-	-	-	-	7.648,46
01077_E	FONDI DELLA REGIONE CAMPANIA PER ILFINANZIAMENTODEL PROGETTO NAZIONALE 'SISTEMAINFORMATIVO NAZIONALE SULLA CURA E LA PROTEZIONEDEI BAMBINI E DEL-LE LORO FAMIGLIE (S.IN.BA)(RIF.S/UPB 13.1.003 - CAP. 2550)	02550_S	SPESE PER IL FINANZIAMENTO DEL PROGETTONAZIONALE'SISTEMA INFORMATIVO NAZIONALE SULLA CURAE LA PROTEZIONE DEI BAMBINI E DELLE LOROFAMIGLIE'(S.IN.BA)' FONDI DELLA REGIONECAMPANIA.(RIF. E/UPB 2.03.001 - CAP. 1077)	12.600,00		-	-	-	-	-	-	12.600,00
01562_E	FONDI DELLA PRESIDENZA DEL CONSIGLIO DEIMINISTRI-DIPARTIMENTO PER LE PARI OPPORTUNITA' PERIL FI-NANZIAMENTO DEL PROGETTO 'FUORI DALLABIRINTO'.PROGRAMMI DI ASSISTENZA E INTEGRAZIONESOCIALE.D.LGS. 286/1998, ART. 18.(RIF. S/UPB13.1.014 - CAP. 2551)	02551_S	SPESE PER IL FINANZIAMENTO DEL PROGETTO 'FUORIDALLABIRINTO'. PROGRAMMI DI ASSISTENZA E DIINTEGRA-ZIONE SOCIALE. D.LGS. N. 286/1998, ART.18.(RIF.E/UPB 2.01.004 - CAP. 1562)	2.046,45		-	-	-	-	-	-	2.046,45
01911_E	FONDO NAZIONALE PER L'INFANZIA EL'ADOLESCENZA			11.912,13	-	-	-	-	-	-	-	11.912,13
01953_E	FONDI DEL MINISTERO DEL LAVORO E DELLEPOLITICHESOCIALI PER PROGETTI SPERIMENTALI EINNOVATIVI PERFAVORIRE LA CHIUSURA DEGLI ISTITUTIDI ACCOGLIENZAPER MINORI. D.L. 15/10/2004, N. 249CONVERTITONELLA LEGGE 03/12/2004, N.291.(RIF.S/UPB 13.1.003 - CAPP. 25	02555_S	CONTRIBUTI AI COMUNI PER PROGETTI SPERIMENTALIEINNOVATIVI PER FAVORIRE LA CHIUSURA DEGLISTITUTIDI ACCOGLIENZA PER MINORI. FONDI DELMINISTERO DELLAVORO E DELLE POLITICHE SOCIALI.D.L. 15/10/2004,N. 249 CONVERTITO NELLA LEGGE03/12/2004, N. 291.(RIF. E/UPB 2.01.009 - CAP.	184,63		-	-	-	-	-	-	184,63
01808_E	FONDO NAZIONALE POLITICHE DELLA FAMIGLIA - FONDIDELLA PRESIDENZA DEL CONSIGLIO DEI MINISTRI-LEGGE27/12/2006, N. 296, ART. 1, COMMI 1250 E1251.(RIF. S/UPB 13.1.003 - CAP. 2559)			10.379,41	-	318.606,61	318.606,61	-	-	-	-	10.379,41
02955_E	CONTRIBUTI VOLONTARI E SOLIDARISTICI VERSATIDASOGGETTI PUBBLICI E PRIVATI DI CUI ALL'ART.5,C.1LETT.B), DELLA L.R. 21/02/2008, N.1 DESTINATIALFONDO REGIONALE DI EMERGENZA PER LE FAMIGLIEDELLEVITTIME DI INCIDENTI MORTALI DEL LAVORO.(RIF.S/UPB 13.1.005) - TR	02563_S	FONDO REGIONALE DI EMERGENZA PER LE FAMIGLIEDELLEVITTIME DI INCIDENTI MORTALI DEL LAVORO.L.R.21/02/2008, N. 1, ART. 1 , C.1. CONTRIBUTIVOLON-TARI DI SOGGETTI PUBBLICI/PRIVATI.(RIF.E/UPB 2.03.001 - CAP. 2955).	1.061,29		-	-	-	-	-	-	1.061,29
02958_E	POR FESR 2014-2020: FONDI FESR QUOTA COMUNITARIACORRENTE			5.779,54	-	2.202.251,34	2.202.251,34	-	- 2.770,57	-	-	8.550,11
01554_E	TRASFERIMENTI STATALI A VALERE SUL FONDONAZIONALEDELLA NON AUTOSUFFICIENZA. ART. 1, COMMA272,LEGGE 228/2012 - (RIF. CAP. 2255_S)	02255_S	FONDO REGIONALE DELLA NON AUTOSUFFICIENZA - FINANZIAMENTO CON FONDI STATALI (ART.1, C. 272,LEGGE 228/2012 E ART. 323 L.R. 11/2015) -- (RIF. CAP. 1554_E)	-		7.877.970,00	7.877.970,00	-	-	-	-	-
01555_E	FONDI DELLA PRESIDENZA CONSIGLIOMINISTRI-DIPARTI-MENTO PER LE PARI OPPORTUNITA'PER IL FINANZIAMEN-TO DEL PROGRAMMA PER LAPREVENZIONE E CONTRASTODELLE PRATICHE DI CUIALL'ART. 583 BIS DEL CODICEPENALE. LEGGE09/01/2006, N. 7.(RIF. S/UPB 13.1.005- CAP. 2567)			37.940,12	-	7.102,48	7.102,48	-	-	-	-	37.940,12
01075_E	FONDI DEL COMUNE DI GENOVA PER IL FINANZIAMENTODELPROGETTO NAZIONALE 'UN PERCORSO NELL'AFFIDO'.(RIF.S/UPB 13.1.003 - CAP 2568)	02568_S	SPESE PER LA REALIZZAZIONE DEL PROGETTONAZIONALE'UN PERCORSO NELL'AFFIDO' - FONDI DELCOMUNE DIGENOVA.(RIF. E/UPB 2.03.001 - CAP. 1075)-TRASF. CORRENTI AMM.NI LOCALI	919,25		-	-	-	-	-	-	919,25

Cap. di entrata	Descr.	Capitolo di spesa correlato	Descr.	Risorse vinc. nel risultato di amministrazione al 1/1/2019	Risorse vincolate applicate al bilancio dell'esercizio 2019	Entrate vincolate accertate nell'esercizio 2019	Impegni eserc. 2019 finanziati da entrate vincolate accertate nell'esercizio o da quote vincolate del risultato di amministrazione	Fondo plur. vinc. al 31/12/2019 finanziato da entrate vincolate accertate nell'esercizio o da quote vincolate del risultato di amministrazione	Cancellazione di residui attivi vincolati o eliminazione del vincolo su quote del risultato di amministrazione (+) e cancellazione di residui passivi finanziati da risorse vincolate (-) (gestione dei residui):	Cancellazione nell'esercizio 2019 di impegni finanziati dal fondo pluriennale vincolato dopo l'approvazione del rendiconto dell'esercizio 2018 non reimpegnati nell'esercizio 2019	Risorse vincolate nel bilancio al 31/12/2019	Risorse vincolate nel risultato di amministrazione al 31/12/2019
				(a)	*(b)*	*(c)*	*(d)*	*(e)*	*(f)*	*g)*	*(h)=(b)+(c)-(d)-(e)+(g)*	*(i)=(a)+(c) -(d)-(e)-(f)+(g)*
01563_E	FONDI DELLA PRESIDENZA DEL CONSIGLIO DEIMINISTRI,DIPARTIMENTO PER LE PARI OPPORTUNITA' PERIL FINANZIAMENTO DI INTERVENTI PER FAVORIRE LACONCILIAZIONE DEI TEMPI DI VITA E DI LAVORO.DECRETO MINISTE-RO PER LE PARI OPPORTUNITA' DEL12/05/2009(RIF. S/UPB 1	02569_S	SPESE PER IL FINANZIAMENTO DEGLI INTERVENTI PERFA-VORIRE LA CONCILIAZIONE DEI TEMPI DI VITA E DILA-VORO. DECRETO MINISTERO PARI OPPORTUNITA'DEL12/05/2009.(RIF. E/UPB 2.01.004 - CAP.1563)-TRASF. CORRENTI AMM.NI LOCALI	5.466,64		-	-	-	-	-	-	5.466,64
01076_E	FONDI DELL'AGENZIA REGIONALE SANITARIA DELLARE-GIONE LIGURIA PER IL FINANZIAMENTO DEL PROGETTONAZIONALE 'SISTEMA INFORMATIVO NAZIONALESUISERVIZI SOCIALI PER LE NON AUTOSUFFICIENZE(SINA)'(RIF.S/UPB 13.1.005 - CAP. 2570)	02570_S	SPESE PER IL FINANZIAMENTO DEL PROGETTONAZIONALE'SISTEMA INFORMATIVO NAZIONALE SUISERVIZI SOCIALIPER LE NON AUTOSUFFICIENZE (SINA)'.FONDI DELLAAGENZIA REGIONALE SANITARIA DELLAREGIONE LIGURIA.(RIF. E/UPB 2.03.001 - CAP.1076)-TRASF. CORRENTI AMM.NI LOCALI	48.000,00		-	-	-	-	-	-	48.000,00
01796_E	RISORSE COMUNITARIE PER IL PROGETTO INNOVA.RISKSREF. N. 1206.006-18, PROGRAMMA KEP ITALY -(RIF. CAP. 2865_S)- TRASF. CORRENTI UNIONE EUROPEA			-	-	19.990,00	14.772,57	-	-	-	5.217,43	5.217,43
01797_E	RISORSE DEL POLITECNICO DI MILANO PER IL PROGETTO LODE REF. N. 826567, PROGRAMMA HORIZON 2020 - (RIF. CAP. 2885_S) -			-	-	46.302,25	396,90	-	-	-	45.905,35	45.905,35
01798_E	FONDI DELLA PRESIDENZA DEL CONSIGLIO DEIMINISTRIPER LA REALIZZAZIONE DEL PROGETTOP.I.U.M.A. (PROGETTO INTEGRATO UNITA'MULTIDISCIPLINARE ABUSO)SOSTEGNO A PROGETTI PILOTAPER IL TRATTAMENTO DEIMINORI VITTIME DI ABUSO ESFRUTTAMENTO SESSUALE(RIF. S/UPB13.1	02574_S	SPESE PER LA REALIZZAZIONE DEL PROGETTOP.I.U.M.A.(PROGETTO INTEGRATO UNITTA'MULTIDISCIPLINARE ABUSO) SOSTEGNO A PROGETTIPILOTA PER IL TRATTAMENTODEI MINORI VITTIME DIABUSO E SFRUTTAMENTO SESSSUALE(RIF. E/UPB2.01.004-CAP. 1798) - TRASF. CORRENTI AMM.NI LOCALI	3.687,90		-	-	-	-	-	-	3.687,90
01074_E	FONDI PROVENIENTI DALL'UNIVERSITY OFNORTHAMPTONPROMOTRICE DEL PROGETTO UNARS - DAPHNEIII ACTIONGRANTS.(RIF. S/UPB 13.1.003 - CAP 2577)	02577_S	SPESE PER LA REALIZZAZIONE DEL PROGETTOEUROPEOCOMBAT 2, UNARS - DAPHNE III ACTION GRANTS,PROMOSSO DALL'UNIVERSITY OF NORTHAMPTON.(RIF.E/UPB2.03.001- CAP. 1074)	3.278,33		-	-	-	-	-	-	3.278,33
01576_E	RISOR DEL MINISTERO DEL LAVORO E DELLEPOLITICHESOCIALI PER IL PROGETTO P.I.P.P.I.(PROGRAMMADI INTERVENTI PER LA PREVENZIONEDELL'ISTITUZIONALIZZAZIONE)(RIF. CAP. 2579/S)	02579_S	SPESE PER LA REALIZZAZIONE DEL PROGETTOP.I.P.P.I. (PROGRAMMA DI INTERVENTI PER LAPREVENZIONEDELL'ISTITUZIONALIZZAZIONE)-FONDI DELMINISTERODEL LAVORO E DELLE POLITICHE SOCIALI(RIF.CAP. 1576/E)	3,25		-	-	-	3,25	-	-	-
01591_E	RISORSE DEL MINISTERO DELL'INTERNO PER L'INTEGRAZIIONE DI CITTADINI DI PAESI TERZI - FONDO ASILO MIGRAZIONE E INTEGRAZIONE (FAMI) - PROGETTO CONOSCERERE L'ITALIANO PER COMUNICARE - TRASF. CORR. DA AMCENTRALI - (RIF.CAP. 2709_S)			11.174,82	-	108.441,66	106.403,68	-	-	-	2.037,98	13.212,80
02416_E	FONDI DEL MINISTERO DELL'INTERNO PER ILFONDOEUROPEO PER L'INTEGRAZIONE DI CITTADINI DIPAESITERZI - FEI(RIF. S/UPB 13.1.010 - CAP. 2716)			56.871,45	-	-	-	-	-	-	-	56.871,45
02429_E	FONDO NAZIONALE PER LE POLITICHE MIGRATORIEART.45,D.LGS 25.7.98 N.286 - (RIF. CAP. 2718_S)			260.753,45	-	250.000,00	250.000,00	-	-	-	-	260.753,45
01947_E	FONDI PER LA REALIZZAZIONE DELL'ANAGRAFENAZIONALEDI EDILIZIA SCOLASTICA DI CUI ALL'ART.7DELLA L.11/01/96 N.23.(RIF. S/UPB 2.01.010 - CAP.2720)	02720_S	SPESE PER LA REALIZZAZIONE DELL'ANAGRAFENAZIONALEDI EDILIZIA SCOLASTICA DI CUI ALL'ART.7DELLA L.11/01/96 N.23.(RIF. E/UPB 2.01.010 - CAP.1947) - SERV. INFORMATICI E DI TELECOMUNICAZ.	7.000,30		-	-	-	-	-	-	7.000,30
01912_E	FONDI DELLA PRESIDENZA DEL CONSIGLIO DEIMINISTRIPER IL FINANZIAMENTO ATTIVITA' DI RACCOLTAED E-LABORAZIONI DI DATI RELATIVI ALLA CONDIZIONEDEL-L'INFANZIA E DELL'ADOLESCENZA IN AMBITOREGIONALE.ART.4 COMMA 3, LEGGE 31.12.97 N.451	02750_S	SPESE PER L'ATTIVITA' DI RICERCA EDELABORAZIONEDATI RELATIVI ALLA CONDIZIONEDELL'INFANZIA E DEL-L'ADOLESCENZA IN AMBITOREGIONALE - ART.4, COMMA 3L. 31.12.97 N.451 -CONSULENZE	4.535,99		-	-	-	-	-	-	4.535,99
01213_E	FONDI DELLA PRESIDENZA DEL CONSIGLIO DEI MINISTRIPER IL FINANZIAMENTO DEGLI INTERVENTI CONSEGUENTIAGLI EVENTI ALLUVIONALI DI NOVEMBRE 2012- GIA'CONTABILITA' SPECIALE N.5749 - CONTR. INV.DA AMM.CENTRALI	04131_S	SPESE PER EVENTI ALLUVIONALI NOVEMBRE 2012. D.P.C.M. 23 MARZO 2013. DECRETO COMMISSARIO DELEGATO N.5/2013 E S.M.. GIÀ CONTABILITÀ SPECIALE N. 5749. -BENI IMMOBILI - RIF. CAP. 1213_E	843,75		124,05	124,05	-	-	-	-	843,75

Cap. di entrata	Descr.	Capitolo di spesa correlato	Descr.	Risorse vinc. nel risultato di amministrazione al 1/1/2019	Risorse vincolate applicate al bilancio dell'esercizio 2019	Entrate vincolate accertate nell'esercizio 2019	Impegni eserc. 2019 finanziati da entrate vincolate accertate nell'esercizio o da quote vincolate del risultato di amministrazione	Fondo plur. vinc. al 31/12/2019 finanziato da entrate vincolate accertate nell'esercizio o da quote vincolate del risultato di amministrazione	Cancellazione di residui attivi vincolati o eliminazione del vincolo su quote del risultato di amministrazione (+) e cancellazione di residui passivi finanziati da risorse vincolate (-) (gestione dei residui):	Cancellazione nell'esercizio 2019 di impegni finanziati dal fondo pluriennale vincolato dopo l'approvazione del rendiconto dell'esercizio 2018 non reimpegnati nell'esercizio 2019	Risorse vincolate nel bilancio al 31/12/2019	Risorse vincolate nel risultato di amministrazione al 31/12/2019
				(a)	(b)	(c)	(d)	(e)	(f)	g)	(h)=(b)+(c)-(d)-(e)+(g)	(i)=(a)+(c) -(d)-(e)-(f)+(g)
01218_E	POR FSE 2014-2020: QUOTA NAZIONALE CORRENTE			1.537.324,16	-	11.285.132,84	11.285.132,84	-	- 412.508,53	47.228,45	47.228,45	1.997.061,14
01219_E	POR FSE 2014-2020: FONDI FSE QUOTA COMUNITARIACORRENTE			2.335.724,82	-	16.122.389,48	16.122.389,48	-	- 597.990,40	-	-	2.933.715,22
01221_E	FONDI DELLA PRESIDENZA DEL CONSIGLIO DEI MINISTRIPER IL FINANZIAMENTO DEGLI INTERVENTI PER LA MITIGAZIONE DEL RISCHIO IDROGEOLOGICO GIA' CONTABILITA'SPECIALE N.5606 - CONTR. INV.DA AMM. CENTRALI			227,58	-	-	-	-	-	1.307,51	1.307,51	1.535,09
01914_E	FONDI PER POTENZIAMENTO DELL'ATTIVITA'GESTIONALEDEI CONSULTORI PER LA TUTELA MATERNOINFANTILELEGGE 31.1.96 N.34 ART.4	02835_S	SPESE PER IL POTENZIAMENTO DELL'ATTIVITA'GESTIONALE DEI CONSULTORI PER LA TUTELAMATERNO-INFANTILE.LEGGE 31.1.96 N.34,ART.4-PRESTAZ. PROF.LI E SPECIALISTICHE	390,13		-	-	-	-	-	-	390,13
01803_E	FONDO NAZIONALE PER LE POLITICHE SOCIALI.ART. 1,COMMA 271, LEGGE 228/2012 -(RIF. CAP. 2836_S - 02904_S)			193.433,68	-	4.204.419,91	4.185.669,91	18.750,00	-	-	-	193.433,68
01804_E	ART.20,C.2- QUOTA DEL FONDO SANITARIO NAZIONALE DIPARTE CORRENTE DA DESTINARE AL FINANZIAMENTO DELLEFUNZIONI SANITARIE AFFERENTI ALLA MEDICINAPENITENZIARIA. ART. 2, COMMA 283, LEGGE24/12/2007,N. 244. (RIF. S/UPB 12.1.005 - CAP.2257)	02257_S	ART.20,C.2- SPESE PER IL FINANZIAMENTO DELLEFUNZIONI SANITARIE AFFERENTI ALLA MEDICINAPENITENZIARIA. ART. 2 COMMA 283, LEGGE 24/12/2007,N.244 (RIF.E/UPB 2.01.004 - CAP. 1804)	-		3.167.636,00	3.167.636,00	-	- 1,00	-	-	1,00
02048_E	FONDI DEL MINISTERO DELLE POLITICHE SOCIALIPERPROGETTI PER PERSONE CON HANDICAP GRAVEPRIVEDELL'ASSISTENZA DEI FAMILIARI - COMUNITA' PER""IL""DOPO DI NOI"". L. 388/2000 E DM 470/2001.(RIFS/UPB 13.1.014 - CAP. 2837)			628.223,84	-	-	-	-	-	-	-	628.223,84
02047_E	SERVIZIO CIVILE NAZIONALE: ATTIVITA' DICOMPETENZADELLA REGIONE UMBRIA. D.LGS N.77/2002.(RIF. S/UPB 13.1.014 - CAP. 2839).			30.280,75	-	19.976,00	-	-	-	-	19.976,00	50.256,75
02063_E	FONDI DELLA PRESIDENZA DEL CONSIGLIO DEIMINISTRIPER IL FINANZIAMENTO DEL PROGETTO MAI PIU'VIOLEN-ZE - MILLE AZIONE E INTERVENTI PER IMPEDIREULTE-RIORI VIOLENZE.(RIF. S/UPB 13.1.011 - CAP.2841)	02841_S	SPESE PER LA REALIZZAZIONE DEL PROGETTO 'MAIPIU'VIOLENZE - MILLE AZIONI E INTERVENTI PERIMPEDIREULTERIORI VIOLENZE.'FONDI DELLA PRESIDENZADEL CONSIGLIO DEI MINISTRI.(RIF. E/UPB 2.01.004 -CAP. 2063)	11.636,94		-	-	-	-	-	-	11.636,94
02298_E	FONDI DELLA PRESIDENZA DEL CONSIGLIO DEIMINISTRI-DIPARTIMENTO DELLA PROTEZIONE CIVILE PERIL PRONTOIMPIEGO DI BENI MOBILI DI PROTEZIONECIVILE.DELIBERA DELLA CONFERENZA UNIFICATA DEL22/02/2001(RIF. S/UPB 05.1.014 - CAP. 2845).	02845_S	SPESE PER IL PRONTO IMPIEGO DI BENI MOBILI DIPROTEZIONE CIVILE. DELIBERA DELLA CONFERENZAUNIFICATA DEL 22/02/2001.(RIF. E/UPB 2.01.006 -CAP. 2298).	8.104,38		-	-	-	-	-	-	8.104,38
00656_E	RISORSE PER L'ESERCIZIO DELLE FUNZIONI ECOMPITITRASFERITI IN MATERIA DIENERGIA-AMBIENTE-DEMANIOIDRICO-DIFESA DELSUOLO-VIABILITA'-INVALIDI CIVILI-INFRASTRUTTURESCOLASTICHE-POLIZIA AMMINISTRATIVA-PROTEZIONECIVILE-SANITA'-D.LGS 112/98 -DPCM 22/12/2000			9.544.171,07	743.098,85	-	743.098,85	-	-	-	-	8.801.072,22
01898_E	FONDO REGIONALE DI PROTEZIONE CIVILE AI SENSIDEL-L'ART.138,COMMI 16 E 17,LEGGE N.388 DEL23/12/2000(RIF. S/UPB 05.1.014 - CAP. 2852)			254.390,16	-	-	-	-	-	-	-	254.390,16
02121_E	FONDI PER L'ATTUAZIONE DEL PROGRAMMACOMUNITARIOINTERREG III B - CADSES - PROGETTOS.I.S.M.A.FINANZIAMENTO NAZIONALE.	02854/8021_S	SPESE PER L'ATTUAZIONE DEL PROGRAMMACOMUNITARIOINTERREG III B - CADSES. PROGETTOS.I.S.M.A.- FINANZIAMENTO CON FONDI STATALI -	3.964,81		-	-	-	-	-	-	3.964,81
01137_E	FONDI PER L'ATTUAZIONE DEL PROGRAMMACOMUNITARIOINTERREG III B - CADSES - PROGETTOS.I.S.M.A.COFINANZIAMENTO COMUNITARIO FESR.	02854/8038_S	SPESE PER L'ATTUAZIONE DEL PROGRAMMACOMUNITARIOINTERREG III B - CADSES. PROGETTOS.I.S.M.A.- FINANZIAMENTO CON FONDI COMUNITARIFESR -	6.089,60		-	-	-	-	-	-	6.089,60
02345_E	FONDI DI CUI AL DPR 194/2001 RELATIVI ARIMBORSIPER SPESE SOSTENUTE DAI DIPENDENTI PER LEESERCI-TAZIONI DI PROTEZIONE CIVILE.(RIF.S/UPB05.1.014 - CAP. 2856). - AMM.NI CENTRALI			8.900,36	-	15.139,79	14.497,22	-	-	-	642,57	9.542,93

Cap. di entrata	Descr.	Capitolo di spesa correlato	Descr.	Risorse vinc. nel risultato di amministrazione al 1/1/2019	Risorse vincolate applicate al bilancio dell'esercizio 2019	Entrate vincolate accertate nell'esercizio 2019	Impegni eserc. 2019 finanziati da entrate vincolate accertate nell'esercizio o da quote vincolate del risultato di amministrazione	Fondo plur. vinc. al 31/12/2019 finanziato da entrate vincolate accertate nell'esercizio o da quote vincolate del risultato di amministrazione	Cancellazione di residui attivi vincolati o eliminazione del vincolo su quote del risultato di amministrazione (+) e cancellazione di residui passivi finanziati da risorse vincolate (-) (gestione dei residui):	Cancellazione nell'esercizio 2019 di impegni finanziati dal fondo pluriennale vincolato dopo l'approvazione del rendiconto dell'esercizio 2018 non reimpegnati nell'esercizio 2019	Risorse vincolate nel bilancio al 31/12/2019	Risorse vincolate nel risultato di amministrazione al 31/12/2019
				(a)	*(b)*	*(c)*	*(d)*	*(e)*	*(f)*	*g)*	*(h)=(b)+(c)-(d)-(e)+(g)*	*(i)=(a)+(c) -(d)-(e)-(f)+(g)*
02272_E	FONDI DELLA PRESIDENZA CONSIGLIO MINISTRIPERIL FINANZIAMENTO DEL FONDO PER LE POLITICHEGIOVANILI ART. 19, C. 2 D.L. 223/2006 - (RIF. CAPP. 2857_S; 03031_S)			14.493,73	-	35.372,00	35.372,00	-	-	-	-	14.493,73
01458_E	PROGETTO EUROPEO I.D.E.A. (IMPROVING DAMAGE ASSE ASSESSMENTS TO ENHANCE COST-BENEFIT ANALYSE - PARTE CORRENTE (RIF. 02868, A2868, B2868_S)			45.136,61	-	-	-	-	-	-	-	45.136,61
02439_E	FONDI DELLA PCM DERIVANTI DALLA CONTABILITA' SPECIALE N. 6020 INTESTATA AL PGR PER RIMBORSO SPESERELATIVE AI DIPENDENTI REGIONALI IMPEGNATI NELLAFASE DI EMERGENZA SISMA 2016 - TRASF. CORR. DA AMM. CENTRALI - (RIF. CAP. 2866_S; 2867_S).			13.974,26	-	216.798,07	216.798,07	-	-	-	-	13.974,26
00570_E	FONDI DELLA PCM DERIVANTI DALLA CONTABILITA' SPECIALE N.6040 INTESTATA AL PGR PER PERSONALE REGIONALE COMANDATO PRESSO U.S.R. UMBRIA - TRASF. CORR. AMM. CENTRALI - (RIF.CAP. 2876_S)			50.000,00	-	1.035.500,00	1.035.500,00	-	-	-	-	50.000,00
00573_E	FONDI DELLA PCM DERIVANTI DALLA CONTABILITA'SPECIALE N.6040 INTESTATA AL PGR PER RIMOZIONE,TRASPORTO, TRATTAMENTO, RECUPERO E SMALTIMENTOMACERIE SISMA 2016 - TRASF. CORR. DA AMM. CENTRALI- (RIF.CAP. 04809_S)	04809_S	UTILIZZO FONDI DELLA PCM DERIVANTI DALLA CONTABILITA' SPECIALE N.6040 INTESTATA AL PGR PER RIMOZIONE, TRASPORTO, TRATTAMENTO, RECUPERO E SMALTIMENTO MACERIE SISMA 2016 - CONTRATTI DI SERVIZIO PUBBLICO - (RIF.CAP. 00573_E)	-		3.589.850,00	-	3.589.850,00	-	-	-	-
00801_E	FONDI DELLA PCM PROVENIENTI DALLA CONTABILITA' SPECIALE N. 6040 PER UFFICIO SPECIALE RICOSTRUZIONEUMBRIA SEDE DI NORCIA - TRASFERIMENTI CORRENTI DAAMM. CENTRALI - (RIF. CAP. 00541_S)	00541_S	SPESE PER UFFICIO SPECIALE RICOSTRUZIONE UMBRIA SEDE DI NORCIA - FONDI DELLA PCM CONT. SPECIALE 6040- UTENZE E CANONI - (RIF. CAP. 00801_E)	634,87		12.710,13	12.710,13	-	- 2,07	-	-	636,94
00802_E	FONDI DELLA PCM PROVENIENTI DALLA CONTABILITA' SPECIALE N. 6040 PER UFFICIO SPECIALE RICOSTRUZIONEUMBRIA SEDE DI FOLIGNO - TRASFERIMENTI CORRENTI DAAMM. CENTRALI - (RIF. CAP. 00542_S)	00542_S	SPESE PER UFFICIO SPECIALE RICOSTRUZIONE UMBRIA SEDE DI FOLIGNO - FONDI DELLA PCM CONT. SPECIALE 6040- UTENZE E CANONI - (RIF. CAP. 00802_E)	-		9.301,19	9.301,19	-	-	-	-	-
00571_E	FONDI DELLA CONTABILITA' SPECIALE INTESTATA AL PRESIDENTE DELLA GIUNTA REGIONALE N. 5427 PER COMPLETAMENTO INTERVENTI NELLE ZONE COLPITE DAL SISMA2009. - FONDI DELLA P.C.M. (RIF. CAPP. 00309_S-A0309_S-A0309_S)-TRASF.CORRENTI DA AMM.NI CENTRALI			40.801,77	-	-	-	-	-	-	-	40.801,77
00572_E	FONDI DELLA CONTABILITA' SPECIALE INTESTATA AL PRESIDENTE DELLA GIUNTA REGIONALE N. 5427 PER COMPLETAMENTO INTERVENTI NELLE ZONE COLPITE DAL SISMA2009. - FONDI ART.2 L.R.17/2011 (RIF.CAPP. 00308_SA0308_S - B0308_S)- TRASF.CORRENTI DA AMM.NI CENTRALI			151.902,77	-	-	-	-	-	-	-	151.902,77
A0571_E	FONDI DELLA CONTABILITA' SPECIALE INTESTATA AL PRESIDENTE DELLA GIUNTA REGIONALE N. 5427 PER COMPLETAMENTO INTERVENTI NELLE ZONE COLPITE DAL SISMA2009. - FONDI DELLA P.C.M. (RIF. CAPP. 07066_S -07067_S - 07068_S) - CONTR. INVESTIMENTIDA AMM.NI CENTRALI			901.615,13	519.709,21	-	3.064,17	428.402,04	-	-	88.243,00	470.148,92
A0572_E	FONDI DELLA CONTABILITA' SPECIALE INTESTATA AL PRESIDENTE DELLA GIUNTA REGIONALE N. 5427 PER COMPLETAMENTO INTERVENTI NELLE ZONE COLPITE DAL SISMA2009. - FONDI ART.2 L.R.17/2011(RIF.CAPP. 07065_S)- CONTR.INVESTIMENTI DA AMM.NI CENTRALI	07065_S	UTILIZZO FONDI CONTABILITA' SPECIALE N. 5427SISMA 2009 - FONDI ART.2,L.R. 17/2011 PIR DI SPINA(RIF. CAP. A0572_E)- CONTRIBUTI AGLI INVEST. AMM.LOCALI	1.579.197,93	862.086,33	-	135.978,94	668.542,38	-	-	57.565,01	774.676,61
01800_E	QUOTA DEL FONDO NAZIONALE PER LE POLITICHESOCIALIDESTINATA AL POTENZIAMENTO DEGLI INTERVENTIVOLTIAD ASSICURARE I SERVIZI DESTINATI ALLEPERSONESENZA FISSA DIMORA. LEGGE 08/11/2000, N.328- ART.28, COMMA 1.	02892_S	SPESE PER IL POTENZIAMENTO DEGLI INTERVENTIVOLTIAD ASSICURARE I SERVIZI DESTINATI ALLEPERSONESENZA FISSA DIMORA. LEGGE 08/11/2000,N.328,ART.28 COMMA 1. - TRASFER. CORRENTI AMM.NILOCALI	39.863,74		-	-	-	-	-	-	39.863,74

Cap. di entrata	Descr.	Capitolo di spesa correlato	Descr.	Risorse vinc. nel risultato di amministrazione al 1/1/2019	Risorse vincolate applicate al bilancio dell'esercizio 2019	Entrate vincolate accertate nell'esercizio 2019	Impegni eserc. 2019 finanziati da entrate vincolate accertate nell'esercizio o da quote vincolate del risultato di amministrazione	Fondo plur. vinc. al 31/12/2019 finanziato da entrate vincolate accertate nell'esercizio o da quote vincolate del risultato di amministrazione	Cancellazione di residui attivi vincolati o eliminazione del vincolo su quote del risultato di amministrazione (+) e cancellazione di residui passivi finanziati da risorse vincolate (-) (gestione dei residui):	Cancellazione nell'esercizio 2019 di impegni finanziati dal fondo pluriennale vincolato dopo l'approvazione del rendiconto dell'esercizio 2018 non reimpegnati nell'esercizio 2019	Risorse vincolate nel bilancio al 31/12/2019	Risorse vincolate nel risultato di amministrazione al 31/12/2019
				(a)	*(b)*	*(c)*	*(d)*	*(e)*	*(f)*	*g)*	*(h)=(b)+(c)-(d)-(e)+(g)*	*(i)=(a)+(c) -(d)-(e)-(f)+(g)*
02119_E	FONDO PER L'ATTUAZIONE DEL PROGRAMMACOMUNITARIOINTERREG III B CADSES - PROGETTOCARE.COFINANZIAMENTO NAZIONALE.	02896/8021_S	SPESE PER L'ATTUAZIONE DEL PROGRAMMACOMUNITARIOINTERREG III B CADSES - PROGETTOCARE.-FINANZIAMENTO CON FONDI STATALI-	1.224,29		-	-	-	-	-	-	1.224,29
01136_E	FONDI PROVENIENTI DALLA REGIONE EMILIAROMAGNACAPOFILA DEL PROGRAMMA COMUNITARIO INTEREGIII BCADSES.-PROGETTO CARE.FINANZIAMENTOCOMUNITARIO.	02896/8038_S	SPESE PER L'ATTUAZIONE DEL PROGRAMMACOMUNITARIOINTERREG III B CADSES - PROGETTO CARE.-FINANZIAMENTO CON FONDI COMUNITARI -	14.008,64		-	-	-	-	-	-	14.008,64
02051_E	FONDI PER INIZIATIVE A FAVORE DEI MINORATIDELLAVISTA ARTT.2 E 3 DELLA LEGGE 28.8.97N.284 (RIF. CAP. 2902/5052_E - CAP. 2902/5053_E)	02902/5052_S	SPESA PER INTERVENTI A FAVORE DEI MINORATIDELLAVISTA - L.28/8/97 N.284.- INTERVENTI EXART.2 LEGGE 284/97 -(RIF. E/UBP 2.01.004 - CAP.2051).- TRASF. CORRENTI AMM.NI LOCALI	33.821,85		10.232,27	-	10.232,27	-	-	-	33.821,85
01964_E	TRASFERIMENTI DALLO STATO PERCOFINANZIAMENTOPRORAMMA OPERATIVO UMBRIA FSE2007/2013.(RIF. S/UPB			260.698,83	-	1.591.404,75	-	159.170,83	-	-	1.432.233,92	1.692.932,75
01965_E	ART.20,C.2- ENTRATE E PRESTAZIONI SANITARIEEROGATE DA AZIENDE ED ENTI DEL SERVIZIO SANITARIOREGIONALE A CITTADINI RESIDENTI IN ALTRE REGIONIREGOLATE IN REGIME DI MOBILITA'. (RIF. S/UPB12.1.005 - CAP.2266-2269)	02269_S	ART.20,C.2- SPESE PER PRESTAZIONI SANITARIEEROGATE ACIT-TADINI UMBRI DA AZIENDE SANITARIE DIALTRE REGIONI IN REGIME DI MOBILITA'.(RIF. E/UPB3.01.005-CAP. 1965)	-		95.420.927,00	95.420.927,00	-	-	-	-	-
02948_E	TRASFERIMENTI DALL'UNIONE EUROPEA PERCOFINANZIAMENTO PROGRAMMA OPERATIVO UMBRIA FSE2007/2013(RIF. S/UPB			181.567,69	-	1.129.369,22	-	119.880,42	-	-	1.009.488,80	1.191.056,49
01929_E	FONDI UE PER IL FINANZIAMENTO DEL PROGETTOPEERREVIEW: INCREASING SUSTAINABLE DEVELOPMENTOFQUALITY-PROGRAMMA EUROPEOLLP-SOTTOPROGRAMMALEONARDO DA VINCI T.O.I. CALL.2011.(RIF. S/UPB 11.1.003 - CAP. 2917)	02917_S	FONDI UE PER IL FINANZIAMENTO DEL PROGETTOPEERREVIEW: INCREASING SUSTAINABLE DEVELOPMENTOFQUALITY-PROGRAMMA EUROPEOLLP-SOTTOPROGRAMMALEONARDO DA VINCI T.O.I. CALL.2011.(RIF. E/UPB 2.02.003 - CAP.1929)	2.910,73		-	-	-	-	-	-	2.910,73
02190_E	FONDI DEL MINISTERO DELLA SALUTE D.M. 15/07/2019PER ANAGRAFE VACCINALE REGIONALE - (RIF. CAP. 02012_S)	02012_S	TRSFERIMENTI AD AZIENDE SANITARIE LOCALI PER LEANAGRAFI VACCINALI REGIONALI - (RIF. CAP. 02190_E)	-		7.455,96	-	-	-	-	7.455,96	7.455,96
02198_E	FONDI DELL'INDIRE, AGENZIA NAZIONALE LLP PERLAPARTECIPAIZIONE AL CORSO 'STIMULATINGEUROPEANENTREPRENEURSHIP AND ENTREPRENEURIALATTIDUDESUSING GAMES', FINANZIATO SUL PROGRAMMACOMUNITARIOLIFELONG LEARNING GRUNDTVIG 2010.(RIF.S/UPB 11.1.003 - CAP. 2919)	02919_S	SPESE PER LA PARTECIPAZIONE AL CORSO DIFORMAZIONE'STIMULATING EUROPEAN ENTREPRENEURSHIPAND ENTRE-PRENEURIAL ATTITUDES USING GAMES'FINANZIATO SULPROGRAMMA COMUNITARIO LIFELONGLEARNING GRUNDTVIG2010.(RIF. E/UPB 2.03.001 - CAP.2198)	170,04		-	-	-	-	-	-	170,04
02342_E	FONDI PER IL FINANZIAMENTO DEL PROGETTO ECFVETINFOOD - PROGRAMMA LEONARDO DA VINCI II.(RIF.S/UPB11.1.002 - CAP. 2921).	02921_S	SPESE PER LA REALIZZAZIONE DEL PROGETTO ECFVETINFOOD - PROGRAMMA LEONARDO DA VINCI II.(RIF.E/UPB2.02.003 - CAP. 2342).	4.411,00		-	-	-	-	-	-	4.411,00
02159_E	FONDI DELLA REGIONE EMILIA ROMAGNA, CAPOFILADELPROGETTO DI RIUSO DEL SISTEMA INFORMATIVOLAVORORISILER.(RIF. S/UPB 11.1.001 - CAP. 2922)			166.349,64	-	-	-	-	-	-	-	166.349,64
01935_E	FONDI STATALI PER OBIETTIVO 3 -2000/2006.			3.794.062,21	-	-	-	-	-	-	-	3.794.062,21
01936_E	FONDI CEE PER OBIETTIVO 3 -2000/2006.			3.893.982,68	-	-	-	-	-	-	-	3.893.982,68
01207_E	FONDI DEL MINISTERO DEGLI INTERNI, IN QUALITA' DIAUTORITA' DI GESTIONE DEL PROGRAMMA EUROPEO F.E.I.PER L'ATTUAZIONE DEL: "PROGETTO A.P.R.I. IMPRESAFEI-AZIONE2/2013" - TRASFERIMENTI DA AMMINISTRAZIONI CENTRALI.(RIF. CAPP_S - 02940-A2940-B2940-C2940-D2940)	02940_S	RISORSE MINISTERIALI DEL PROGRAMMA EUROPEO F.E.I.PER L'ATTUAZIONE DELROGETTO:PROGETTO A.P.R.I.IMPRESA FEI-AZIONE2/2013 - TRASFERIMENTI ENTILOCALI(RIF. CAP. 01207_E)	3.701,01		-	-	-	-	-	-	3.701,01
01980_E	FONDI DEL MINISTERO DEL LAVORO E DELLAPREVIDENZASOCIALE PER IL FINANZIAMENTO DI PROGETTIDI FORMA-ZIONE DEI LAVORATORI OCCUPATI - FONDO PERL'OCCU-PAZIONE - LEGGE 08/03/2000, N.53.(RIF.S/UPB 11.1.004 - CAP. 2941)			218.139,34	-	-	-	-	-	-	-	218.139,34

Cap. di entrata	Descr.	Capitolo di spesa correlato	Descr.	Risorse vinc. nel risultato di amministrazione al 1/1/2019	Risorse vincolate applicate al bilancio dell'esercizio 2019	Entrate vincolate accertate nell'esercizio 2019	Impegni eserc. 2019 finanziati da entrate vincolate accertate nell'esercizio o da quote vincolate del risultato di amministrazione	Fondo plur. vinc. al 31/12/2019 finanziato da entrate vincolate accertate nell'esercizio o da quote vincolate del risultato di amministrazione	Cancellazione di residui attivi vincolati o eliminazione del vincolo su quote del risultato di amministrazione (+) e cancellazione di residui passivi finanziati da risorse vincolate (-) (gestione dei residui):	Cancellazione nell'esercizio 2019 di impegni finanziati dal fondo pluriennale vincolato dopo l'approvazione del rendiconto dell'esercizio 2018 non reimpegnati nell'esercizio 2019	Risorse vincolate nel bilancio al 31/12/2019	Risorse vincolate nel risultato di amministrazione al 31/12/2019
				(a)	*(b)*	*(c)*	*(d)*	*(e)*	*(f)*	*g)*	*(h)=(b)+(c)-(d)-(e)+(g)*	*(i)=(a)+(c) -(d)-(e)-(f)+(g)*
01938_E	FONDO PER LA RISTRUTTURAZIONE DEGLI ENTI DIFORMA-ZIONE-D.M.173 DEL 30/05/2001.(RIF. S/UPB11.2.003 CAP. 2945)	02945_S	SPESE PER LA RISTRUTTURAZIONE DEGLI ENTI DIFORMA-ZIONE. D.M.173 DEL 30/05/2001.(RIF. E/UPB4.03.015 - CAP. 1938)	81.515,23		-	-	-	-	-	-	81.515,23
00927_E	RISORSE PROVENIENTI DALLA FONDAZIONE G. BRODOLINIPER: "LA VALUTAZIONE DELL'IMPATTO OCCUPAZIONALE DEGLI INCENTIVI IN ITALIA DI CUI ALL'ACCORDO DIPARTENARIATO DEL 15/01/2015(RIF. S. CAPP. 02958-A2958-B2958-C2958)			2.189,62	-	-	-	-	-	-	-	2.189,62
01945_E	FONDI PROVENIENTI DAL MINISTERO DEL LAVORO PERILFINANZIAMENTO PROGETTO FORMATIVO DIRICONVERSIONEINDUSTRIALE DELLA SOCIETA' ARIS DIPERUGIA D.I.N.488 DEL 22.12.98.ART.18 LETT H),LEGGE 845 DEL21/12/78-	02959_S	SPESE PER IL FINANZIAMENTO DEL PROGETTO DIRICON-VERSIONE INDUSTRIALE DELLA SOCIETA' ARIS DIPERU-GIA. D.I.488 DEL 22.12.98-L.845/78-	17.140,21		-	-	-	-	-	-	17.140,21
02816_E	QUOTA DEL FONDO DI ROTAZIONE DI CUI ALL'ART.25DELLA LEGGE 21/12/1978 N. 845.			2.080.261,84	-	-	-	-	- 9,37	3.120,33	3.120,33	2.083.391,54
02946_E	FONDO PER IL FINANZIAMENTO DELLE ATTIVITA' DIFOR-MAZIONE NELL'ESERCIZIODELL'APPRENDISTATO-ART.68,COMMA 5, LEGGE 17.5.99N.144.(RIF. S/UBP 11.1.003 - CAP. 2961)			3.074.554,08	-	-	-	-	-	-	-	3.074.554,08
02947_E	FONDO PER IL FINANZIAMENTO DELLE ATTIVITA' DIFOR-MAZIONE NELL'ESERCIZIO DELL'APPRENDISTATO AISENSIDELL'ART.68, C 4 DELLA L. 17.05.99, N.144 ES.M.I.(RIF.S/UPB 10.1.001 - CAP. 2962)	02962_S	SPESE PER IL FINANZIAMENTO DELLE ATTIVITA'DIFORMAZIONE AI SENSI DELL'ART. 68, C. 4 DELLAL.17/05/99, N. 144 E S.M.I.(RIF.EUPB 2.01.009 - CAP. 2947) - TRASF. CORRENTI AMM.NI LOCALI	1.376.220,06		834.055,00	834.055,00	-	-	-	-	1.376.220,06
02810_E	CONTRIBUTO DEL FONDO SOCIALE EUROPEO PERLAREALIZZAZIONE DI CORSI SPECIALI DIFORMAZIONEPROFESSIONALE.			2.356.607,49	-	-	-	-	-	-	-	2.356.607,49
02983_E	FONDO PER IL DIRITTO AL LAVORO DEIDISABILIISTITUITO CON L'ART.13 COMMA 4 DELLA LEGGE12.3.99N.68-DECRETO DIRETTORE GENERALE PER L'IMPIEGO DEL26.09.2000(RIF. S/UPB 11.1.002 - CAP.2966).			1.817.872,01	-	-	-	-	-	29.683,90	29.683,90	1.847.555,91
01937_E	FONDO NAZIONALE PER L'OCCUPAZIONE DA DESTINAREALLAREALIZZAZIONE DI MISURE DI POLITICAATTIVADELL'IMPIEGO . L. 144 DEL 17.5.99, ART. 45C.6(RIF.S/UPB 11.1.002 - CAP. 2967).			2.026.284,08	-	-	-	-	- 62,11	17.538,13	17.538,13	2.043.884,32
01946_E	FONDI PER L'ATTUAZIONE DELL'ART.20 DELLAL.266/97-INCENTIVI AL REIMPIEGO DI PERSONALE CONQUALIFICADIRIGENZIALE E SOSTEGNO ALLA PICCOLA EMEDIA IM-PRESA.(RIF. S/UPB 11.1.002 - CAP. 2969).	02969_S	SPESA PER L'ATTUAZIONE DELL'ART. 20 DELLALEGGE266/97: INCENTIVI AL REIMPIEGO DI PERSONALECONQUALIFICA DIRIGENZIALE E SOSTEGNO ALLE PICCOLEEMEDIE IMPRESE.(RIF. E/UPB 2.01.005 - CAP. 1946).	26.841,93		-	-	-	-	-	-	26.841,93
00926_E	RISORSE DELLA REGIONE FRIULI VENEZIA GIULIA PERLAREALIZZAZIONE DEL PROGETTO Go & LearNET,NELL'AMBITO DEL PROGRAMMA LLP PER L'APPRENDIMENTOPERMANENTE LEONARDO DA VINCI T.O.I..(RIF. CAP.2975/S)	02975_S	SPESE PER LA REALIZZAZIONE DEL PROGETTOGo &LearNET, NELL'AMBITO DEL PROGRAMMA LLPPERL'APPRENDIMENTO PERMANENTE LEONARDO DA VINCIT.O.I(RIF. CAP. 926/E) - RIMBORSO SPESE MISSIONIAL PERSONALE.	4.480,00		-	-	-	-	-	-	4.480,00
02813_E	FONDI PROVENIENTI DAL MINISTERO DEL LAVORO EDELLAPREVIDENZA SOCIALE PER FINANZ.INTERVENTI DICUI ALPUNTO 1/C CIRCOLARE N.174/96 RECANTEDISPOSIZIONIPER LA GESTIONE DEI FONDI RELATIVIALL'ART.9 COMMA3, DELLA L. 19.7.93 N.236 PERINTERV. FORMAZIONECONTINUA	02977_S	SPESE PER INTERVENTI DI FORMAZIONE CONTINUA'AZIO-NI FORMATIVE AZIENDALI' DI CUI AL PUNTO 1/CDELLACIRCOLARE DEL MINISTERO DEL LAVORO E DELLAPREVI-DENZA SOCIALE N.174/96- LEGGE 236/93-(RIF.E/UPB 2.01.009 - CAP. 2813) - TRASF. CORRENTIIMPRESE	956.507,69		-	-	-	-	-	-	956.507,69
00929_E	FONDI PROVENIENTI DALL'ASSOCIAZIONE FORMA AZIONES.R.L.CAPOFILA PER IL PROGETTO PRALINE NELL'AMBITODEL PROGRAMMA EUROPEO ERASMUS+.TRASF. CORR. IST.PRIVATE(RIF. CAP. 02978_S, A2978_S, B2978_S)	B2978_S	SPESE PER LA REALIZZAZIONE DEL PROGETTO P.R.A.L.I.N.E. NELL'AMBITO DEL PROGRAMMA EUROPEO ERASMUS+.RETRIB. IN DENARO(RIF. CAP. 00929_E)	7.472,04		-	-	-	-	-	-	7.472,04
02811_E	FONDI PROVENIENTI DAL FONDO SOCIALE EUROPEO PERILFINANZIAMENTO DEI CORSI DI FORMAZIONEPROFESSIONA-LE RELATIVI AL PROGETTO INDUSTRIALEGENERAL AVIAPER LA PRODUZIONE DELL'ADDESTRATORELEGGERO F.22PINGUINO 2 DI 1/845/84/93 DEL 2.12.93	02992/8045_S	SPESE PER IL PROGETTO INDUSTRIALE GENERAL AVIAPERLA PRODUZIONE DELL'ADDESTRATORE LEGGEROF.22PINGUINO 2 - D.I.N.1/845/84//93 DEL 2/12/93.-FINANZIAMENTO FONDO SOCIALE EUROPEO -	63.455,34		-	-	-	-	-	-	63.455,34

Cap. di entrata	Descr.	Capitolo di spesa correlato	Descr.	Risorse vinc. nel risultato di amministrazione al 1/1/2019	Risorse vincolate applicate al bilancio dell'esercizio 2019	Entrate vincolate accertate nell'esercizio 2019	Impegni eserc. 2019 finanziati da entrate vincolate accertate nell'esercizio o da quote vincolate del risultato di amministrazione	Fondo plur. vinc. al 31/12/2019 finanziato da entrate vincolate accertate nell'esercizio o da quote vincolate del risultato di amministrazione	Cancellazione di residui attivi vincolati o eliminazione del vincolo su quote del risultato di amministrazione (+) e cancellazione di residui passivi finanziati da risorse vincolate (-) (gestione dei residui):	Cancellazione nell'esercizio 2019 di impegni finanziati dal fondo pluriennale vincolato dopo l'approvazione del rendiconto dell'esercizio 2018 non reimpegnati nell'esercizio 2019	Risorse vincolate nel bilancio al 31/12/2019	Risorse vincolate nel risultato di amministrazione al 31/12/2019
				(a)	(b)	(c)	(d)	(e)	(f)	g)	(h)=(b)+(c)-(d)-(e)+(g)	(i)=(a)+(c) -(d)-(e)-(f)+(g)
02812_E	QUOTA DEL FONDO DI ROTAZIONE DI CUI ALLAL.21.12.78 N.845 PER IL FINANZIAMENTO DEI CORSIDIFORMAZIONE PROFESSIONALE RELATIVI AL PROGETTOIN-DUSTRIALE GENERAL AVIA PER LA PRODUZIONEDELL'AD-DESTRATORE LEGGERO F.22 PINGUINO 2 D.I1/845/84/93DEL 2.12.93	02992/8070_S	SPESE PER IL PROGETTO INDUSTRIALE GENERAL AVIAPERLA PRODUZIONE DELL'ADDESTRATORE LEGGEROF.22PINGUINO 2 - D.I.N.1/845/84//93 DEL 2/12/93.-FINANZIAMENTO FONDO DI ROTAZIONE FORMAZIONEPROFESSIONALE -	810.845,97		-	-	-	-	-	-	810.845,97
02984_E	FONDO NAZIONALE PER LE ATTIVITA' DELLECONSIGLIEREE DEI CONSIGLIERI DI PARITA' DI CUIALL'ART.9,COMMA 2,DEL D.LGS. 23/5/2000N.196.(RIF.S/UPB 13.1.009 - CAP. 2997).			11.049,19	-	-	-	-	-	-	-	11.049,19
02989_E	FONDO NAZIONALE PER IL DIRITTO AL LAVORO DEIDISA-BILI, ART. 13 L. 12/03/1999 N. 68 (COSI' COMEMODIFICATO DALLA L. 24/12/1997, N. 247).INCENTIVIALLE ASSUNZIONI.(RIF. S/UPB 11.1.002 -CAP. 2999)	02999_S	FONDO NAZIONALE PER IL DIRITTO AL LAVORO DEIDISA-BILI, ART. 13 L. 12/03/1999 N. 68 (COSI' COMEMODIFICATO DALLA L. 24/12/1997, N. 247)(RIF. E/UPB2.01.010 - CAP. 2989)	49.765,63		-	-	-	-	-	-	49.765,63
02809_E	CONTRIBUTO COMUNITARIO PER IL FINANZIAMENTODELPROGETTO FLEETS NELL'AMBITODELL'INIZIATIVATHERMIE PER IL RISPARMIO ENERGETICOE TUTELAAMBIENTALE NELLA CITTA' DI TERNI	03011/8023_S	SPESE PER IL FINANZIAMENTO DEL PROGETTO FLEETSNELL'AMBITO DELL'INIZIATIVA THERMIE PER ILRISPARMIOENERGETICO E TUTELA AMBIENTALE NELLACITTA' DITERNI.- FINANZIAMENTO CON FONDICOMUNITARI -	9.401,00		-	-	-	-	-	-	9.401,00
01766_E	POR FESR 2014-2020: QUOTA NAZIONALECORRENTE			4.045,66	-	1.590.327,72	1.590.327,72	-	- 1.939,40	-	-	5.985,06
00341_E	FONDO PER IL CONCORSO DELLO STATO AGLI ONERI DELTPL - ART 1, COMMA 301, LEGGE 228/2012.(RIF. S/UPB06.1.002 - CAP. 3132)			345.724,84	-	99.952.072,32	97.622.590,82	670.528,20	- 0,02	-	1.658.953,30	2.004.678,16
02541_E	ENTRATE DERIVANTI DA TARIFFE VERSATE DALLE DITTEDIPRODUZIONE DI PIANTE DI VITE O LORO MATERIALIDIMOLTIPLICAZIONE. ART. 6, D.M. 08/02/2005.	03593_S	SPESE PER L'ATTIVITA' DI CONTROLLO SULLE COLTUREESUL MATERIALE DI MOLTIPLICAZIONE DELLA VITE.ART.6D.M. 08/02/2005.(RIF. E/UPB 3.01.003 - CAP.2541)	12.989,15		-	-	-	-	-	-	12.989,15
02542_E	FINANZIAMENTO FONDI STATO- FONDO DI ROTAZIONE EXL. 183/87- PROGETTO INTERREG EUROPE 2014-2020.URBANLINKS 2 LANDSCAPE - PGI04846 UL2L -(RIF. CAP. 2328/8025_S)	02328/8025_S	SPESE PROGETTO 'INTERREG EUROPE 2014-2020. URBANLINKS 2 LANDSCAPE - PGI04846 UL2L -ALTRI SERVIZI - QUOTA FINANZIAMENTO STATO -FONDO DI ROTAZIONEEX L. 183/87 - (RIF. CAP. 02542_E)	-		6.883,67	6.883,67	-	-	-	-	-
02543_E	FINANZIAMENTO FONDI COMUNITARI FESR PROGETTOINTERREG EUROPE 2014-2020. URBANLINKS 2 LANDSCAPE- PGI04846 UL2L - (RIF. CAP. 02328/8038_S)	02328/8038_S	SPESE PROGETTO 'INTERREG EUROPE 2014-2020. URBANLINKS 2 LANDSCAPE - PGI04846 UL2L - ALTRI SERVIZI- QUOTA FINANZIAMENTO FONDI COMUNITARI FESR- (RIF. CAP. 02543_E)	-		39.007,48	39.007,48	-	-	-	-	-
02544_E	CONTRIBUTI AGLI INVESTIMENTI DA AMMINISTRAZIONICENTRALI PER SISTEMI IMFORMATICI DELLE ANAGRAFIVACCINALI REGIONALI - (RIF. CAP. 06553_S)	06553_S	CONTRIBUTI AGLI INVESTIMENTI PER LE SPESE DEISISTEMI INFORMATICI DELLE ANAGRAFI VACCINALI REGIONALI - (RIF. CAP. 02544_E)	-		46.995,09	-	-	-	-	46.995,09	46.995,09
01205_E	FONDI DEL MINISTERO DELLE POLITICHE AGRICOLE EFO-RESTALI PER IL PROGRAMMA INTERREGIONALE'SVILUPPORURALE'- SOTTOPROGRAMMA 'INNOVAZIONE ERICERCA'.AZIONI A SUPPORTO DEL PIANOSEMENTIERO.(RIF. S/UPB 07.1.019 - CAP.3595)	03595_S	SPESE PER IL PROGRAMMA INTERREGIONALE'SVILUPPORURALE'- SOTTOPROGRAMMA 'INNOVAZIONE ERICERCA'AZIONI A SUPPORTO DEL PIANO SEMENTIERO.(FONDIMINISTERO DELLE POLITICHE AGRICOLE EFORESTALI).(RIF. E/UPB 2.01.001 -CAP.1205)-GIORNALI RIVISTE PUBBLICAZIONI	30.181,32		-	-	-	-	-	-	30.181,32
02122_E	FONDI PER L'ATTUAZIONE DEL PROGRAMMACOMUNITARIOINTERREG III B - MEDOCC - PROGETTORECOFORME.FINANZIAMENTO NAZIONALE.	03671/8021_S	SPESE PER L'ATTUAZIONE DEL PROGRAMMACOMUNITARIOINTERREG III B - MEDOCC- PROGETTORECOFORME.- FINANZIAMENTO CON FONDI STATALI -	909,93		-	-	-	-	-	-	909,93
02032_E	FONDI PROVENIENTI DALL'ENTE PARCO DEL VESUVIOPERLA REALIZZAZIONE DEL PROGRAMMACOMUNITARIOINTERREG III B - MEDOCC - PROGETTORECOFORME.(FONDI FEDER).	03671/8038_S	SPESE PER L'ATTUAZIONE DEL PROGRAMMACOMUNITARIOINTERREG III B - MEDOCC- PROGETTORECOFORME.- FINANZIAMENTO CON FONDI COMUNITARIFEDER(FESR) -	887,94		-	-	-	-	-	-	887,94
00757_E	FONDI DEL MINISTERO DELLE POLITICHE AGRICOLEALIMENTARI E FORESTALI PER GLI ADEMPIMENTIDERIVANTIDALLE VARIE EMERGENZEFITOSANITARIE(RIF. S/UPB07.1.006 - CAP. 3828)			369.720,33	-	64.380,96	6.429,40	49.816,82	- 78,98	626,81	8.761,55	378.560,86

Cap. di entrata	Descr.	Capitolo di spesa correlato	Descr.	Risorse vinc. nel risultato di amministrazione al 1/1/2019	Risorse vincolate applicate al bilancio dell'esercizio 2019	Entrate vincolate accertate nell'esercizio 2019	Impegni eserc. 2019 finanziati da entrate vincolate accertate nell'esercizio o da quote vincolate del risultato di amministrazione	Fondo plur. vinc. al 31/12/2019 finanziato da entrate vincolate accertate nell'esercizio o da quote vincolate del risultato di amministrazione	Cancellazione di residui attivi vincolati o eliminazione del vincolo su quote del risultato di amministrazione (+) e cancellazione di residui passivi finanziati da risorse vincolate (-) (gestione dei residui):	Cancellazione nell'esercizio 2019 di impegni finanziati dal fondo pluriennale vincolato dopo l'approvazione del rendiconto dell'esercizio 2018 non reimpegnati nell'esercizio 2019	Risorse vincolate nel bilancio al 31/12/2019	Risorse vincolate nel risultato di amministrazione al 31/12/2019
				(a)	*(b)*	*(c)*	*(d)*	*(e)*	*(f)*	*g)*	*(h)=(b)+(c)-(d)-(e)+(g)*	*(i)=(a)+(c) -(d)-(e)-(f)+(g)*
A0757_E	FONDI DEL MINISTERO DELLE POLITICHE AGRICOLE ALIMENTARI E FORESTALI PER GLI ADEMPIMENTI DERIVANTI DALLE VARIE EMERGENZE FITOSANITARIE. (RIF. CAP. N33828_S; P3828_S; Q3828_S; R3828_S; T3828_S)			5.321,70	-	10.000,00	-	9.991,80	-	-	8,20	5.329,90
00053_E	VERSAMENTI PROVENIENTI DALLE DITTE E DAI VIVAIPERAUTORIZZAZIONI E CONTROLLI FITOSANITARI EXART. 55,D.LGS. 214/2005.			191.192,20	-	69.653,10	3.429,47	26.490,81	-	9.800,00	49.532,82	240.725,02
01171_E	FONDI FESR PER OBIETTIVO 3 2007/2013 - PROGRAMMADICOOPERAZIONE INTERREG IV C - PROGETTO REVERSEPERIL MIGLIORAMENTO DELL'EFFICACIA DEL LEPOLITICHEDI SVILUPPO REGIONALE CONNESSE ALLABIODIVERSITA'. CAPOFILA REGIONE AQUITANIA.(RIF.S/UPB 17.1.019 - CAP. 38	03854/8038_S	OB. 3 2007/2013-PROGR. COOPERAZ. INTERREGIONALEINTERREG IV C 'PROGETTO REVERSE PER IL MIGLIOR.EFFICACIA POLITICHE SVILUPPO REG.LE CONNESSE ALLABIODIVERSITA'. CAPOFILA REGIONE AQUITANIA.FINANZ.CON FONDI COMUNITARI FESR. (RIF. E/UPB2.01.008 - CAP. 2158)- GIORNALI RIVISTE	33.439,53	-	-	-	-	-	-	-	33.439,53
01209_E	FONDI DEL MINISTERO DELLE POLITICHE AGRICOLE EFO-RESTALI PER INTERVENTI STRUTTURALI E DISOSTEGNOPER GLI ALLEVAMENTI OVINI COLPITI DALLASCRAPIE.ART. 68, LEGGE N. 289 DEL 27/12/2002.	03871_S	CONTRIBUTI A ENTI DIVERSI PER INTERVENTISTRUTTU-RALI E DI SOSTEGNO PER GLI ALLEVAMENTIOVINI COL-PITI DALLA SCRAPIE.ART.68, LEGGE 289 DEL27/12/02.	80.877,64	-	-	-	-	-	-	-	80.877,64
00662_E	RISORSE PER L'ESERCIZIO DELLE FUNZIONI ECOMPITITRASFERITI IN MATERIA DI AGRICOLTURA EPESCA.D.LGS 143/97.(RIF. S/UPB 07.1.019 - CAP.3882 ED UPB 07.2.011 - CAP. 7682)			904.373,65	-	337.071,87	337.071,87	-	-	-	-	904.373,65
02883_E	CREDITI DERIVANTI DALLA GESTIONE LIQUIDATORIAEXAGENZIA REGIONALE UMBRA PER L'INNOVAZIONE ELOSVILUPPO AGRICOLO (ARUSIA), ART. 7, C. 2,L.R.12/2011(RIF. S/CAPP. 3912 - 3913 - 7531)			724.097,84	-	-	-	-	-	-	-	724.097,84
02779_E	FONDI PER LA CREAZIONE DI UNA RETE PER ILSERVIZIOINFORMATIVO FORESTALE EUROPEO-PROGETTOCOMUNITARIONEFIS.	04107_S	PROGETTO COMUNITARIO NEFIS. SPESE PER LACREAZIONEDI UNA RETE PER IL SERVIZIO INFORMATIVOFORESTALEEUROPEO. TRASF. CORRENTI AMM.NI LOCALI	2.857,37		-	-	-	-	-	-	2.857,37
00814_E	FONDI DEL MINISTERO DELLE POLITICHE AGRICOLE EFO-RESTALI PER LA REALIZZAZIONE DEL PROGETTOPILOTA:GESTIONE SOSTENIBILE DELLE FORESTE EDUTILIZZODELLE BIOMASSE FORESTALI ALL'INTERNO DELPROGRAMMANAZIONALE PROBIO. LEGGE 423/98 E DELIBERACIPEN. 27/2000. (R	04118_S	REALIZZAZIONE DEL PROGETTO PILOTA: GESTIONESOSTE-NIBILE DELLE FORESTE E UTILIZZO DELLEBIOMASSE FO-STALI ALL'INTERNO DEL PROGRAMMANAZIONALE PROBIO.FONDI DEL MINISTERO DELLEPOLITICHE AGRICOLE EFORESTALI.(RIF. E/UPB 2.01.001- CAP. 814). - TRASF.CORRENTI AMM.NI LOCALI	30.097,15	-	-	-	-	-	-	-	30.097,15
02418_E	CONTRIBUTO C.E.E. PER INCORAGGIAMENTO DIOPERAZIO-NI SILVOCOLTURALI ATTE A RIDURRE I RISCHIDI IN-CENDI NELLE FORESTE E ORGANIZZAZIONE DICAMPAGNEDI INFORMAZIONE.DEC. CEE 22/7/88,N.C(88)1438.	04121_S	SPESE PER LA REALIZZAZIONE DI OPERAZIONISILVICOL-TURALI ATTE A RIDURRE I RISCHI DI INCENDINELLEFORESTE E ORGANIZZAZIONE DI CAMPAGNA DIINFORMA-ZIONE - DEC.CEE 22.7.88N.C/88/1438-TRASF.CORRENTI AMM.NI LOCALI	15.659,13	-	-	-	-	-	-	-	15.659,13
02408_E	FONDI PER LA REALIZZAZIONE DI PROGRAMMI DIGESTIO-NE FAUNISTICO AMBIENTALE - L. 23/12/2000,N. 388,ART. 66, COMMA 14.(RIF. S/UPB 07.1.013 -CAP. 4185)			11.135,82	-	-	-	-	-	-	-	11.135,82
01201_E	PROGRAMMA LIFE+BIODIVERSITY 2011: FONDICOMUNITARIPER LA REALIZZAZIONE DEL PROGETTOREGIONALE LIFESTRADE: DIMOSTRAZIONE DI UN SISTEMAPER LA GESTIONE E RIDUZIONE DELLE COLLISIONIVEICOLARI CON LAFAUNA SELVATICA.(RIF.S/UPB07.1.013- CAP. 4187)			74.164,88	-	-	-	-	49.570,29	-	-	24.594,59
01202_E	QUOTA FONDO SOCIALE EUROPEO PER PROGRAMMA PONYEIDECR. DIR. 237/2014 E CONVENZIONE CONREGIONEUMBRIA DEL 29/04/2014.			-	-	12.404,98	12.404,98	-	-	-	-	-
01204_E	FONDI COMUNITARI YEI PER PROGRAMMA PON YEYDECR.DIR. 237/2014 E CONVENZIONE CON REGIONEUMBRIA DEL29/04/2014			-	-	12.404,98	12.404,98	-	-	-	-	-

Cap. di entrata	Descr.	Capitolo di spesa correlato	Descr.	Risorse vinc. nel risultato di amministrazione al 1/1/2019	Risorse vincolate applicate al bilancio dell'esercizio 2019	Entrate vincolate accertate nell'esercizio 2019	Impegni eserc. 2019 finanziati da entrate vincolate accertate nell'esercizio o da quote vincolate del risultato di amministrazione	Fondo plur. vinc. al 31/12/2019 finanziato da entrate vincolate accertate nell'esercizio o da quote vincolate del risultato di amministrazione	Cancellazione di residui attivi vincolati o eliminazione del vincolo su quote del risultato di amministrazione (+) e cancellazione di residui passivi finanziati da risorse vincolate (-) (gestione dei residui):	Cancellazione nell'esercizio 2019 di impegni finanziati dal fondo pluriennale vincolato dopo l'approvazione del rendiconto dell'esercizio 2018 non reimpegnati nell'esercizio 2019	Risorse vincolate nel bilancio al 31/12/2019	Risorse vincolate nel risultato di amministrazione al 31/12/2019
				(a)	(b)	(c)	(d)	(e)	(f)	g)	(h)=(b)+(c)-(d)-(e)+(g)	(i)=(a)+(c) -(d)-(e)-(f)+(g)
00925_E	RISORSE PROVENIENTI DALL'ISTITUTO SUPERIORE PER LARICERCA AMBIENTALE - ISPRA PER PROGETTO LIFE 13BIO/IT000204-LIFE U-SAVEREDS CUP 162C140000020006-SPESE CORRENTI.(RIF. S. CAPP. DA 04188 A H4188)			18.465,18	-	-	-	-	8.692,10	-	-	9.773,08
A0925_E	RISORSE PROVENIENTI DALL'ISTITUTO SUPERIORE PER LAPROTEZIONE E RICERCA AMBIENTALE - ISPRA PER PROGETTO LIFE 13 BIO/IT000204-LIFE U-SAVEREDS CUP 162C140000020006-SPESE DI INVESTIMENTO(RIF S. CAPP.I4188-J4188)	J4188_S	REALIZZAZIONE PROGETTO LIFE 13 BIO/IT000204-LIFEU-SAVEREDS CUP 162C140000020006 - MEZZI TRASPORTO(RIF. CAP/E. A0925)	2.596,86		-	-	-	-	-	-	2.596,86
00941_E	CONTRIBUTI DELLE FONDAZIONE DELLE CASSE DI RISPARMIO UMBRE PER I PROGETTI DI PROMOZIONE DELLA LETTURA - TRASF. CORR. ISTIT. SOCIALI PRIVATE(RIF. CAP. 01031_S-A1031_S-B1031_S)	01031_S	UTILIZZO CONTRIBUTI E LIBERALITA' DA PARTE DI SOGGETTI PUBBLICI E PRIVATI PER I PROGETTI DI PROMOZIONE DELLA LETTURA A GESTIONE DIRETTA REGIONALE -ALTRI BENI DI CONSUMO(RIF. CAP. 00941_E)	0,32		-	-	-	-	-	-	0,32
00943_E	TRASFERIMENTO 30% SANZIONI DI CUI ALL'ART. 11, COMMA 5 L.R. N. 21 DEL 21/11/2014 DA PARTE DEI COMUNI DA DESTINARE AL FONDO REGIONALE PER IL CONTRASTODELLA DIPENDENZA DA GIOCO D'AZZARDO PATOLOGICO.	A2580_S	UTILIZZO SANZIONI EX ART. 11, C.5 PER FONDO REGIONALE PER IL CONTRASTO DELLA DIPENDENZADEL GIOCOD'AZZARDO PATOLOGICO - COMPETENZA SOCIALE -L.R.21/2014, ARTT. 2, 7, 8 E 9)	-		1.000,00	-	-	-	-	1.000,00	1.000,00
00944_E	RISORSE DEL MINISTERO DELL'ISTRUZIONE DESTINATE ALLA REALIZZAZIONE DI PERCORSI FORMATIVI DEGLI ISTITUTI TECNICI SUPERIORI (ITS) - (RIF. CAP. 00925_S)	00925_S	UTILIZZO RISORSE DA DESTINARE ALLA REALIZZAZIONEDI PERCORSI FORMATIVI DEGLI ISTITUTI TECNICI SUPERIORI (ITS) - (RIF. CAP. 00944_E)	-		965.127,00	579.512,06	385.614,94	-	-	- 0,00	- 0,00
00946_E	RISORSE DELLA REGIONE BASILICATA PER IL PROGETTOESS 4 U - CONVENZIONE DEL 14/11/2018 - (RIF. CAP. 03023_S)	03023_S	PROGETTO ESS 4 U - REGIONE BASILICATA - CONVENZIONE DEL 14/11/2018 - (RIF. CAP. 00946_E)	-		25.175,69	22.881,71	2.293,98	-	-	- 0,00	- 0,00
00947_E	RISORSE DELLA REGIONE SICILIA PER IL PROGETTO ESS 4 U - CONVENZIONE DEL 12/11/2018 - (RIF. CAP. 03024_S)	03024_S	PROGETTO ESS 4 U - REGIONE SICILIA - CONVENZIONEDEL 12/11/2018 - (RIF. CAP. 00947_E)	-		24.729,74	22.881,71	1.848,03	-	-	0,00	0,00
00948_E	RISORSE DELLA REGIONE TOSCANA PER IL PROGETTO ESS4 U - CONVENZIONE DEL 14/11/2018 - (RIF. CAP. 03025_S)	03025_S	PROGETTO ESS 4 U - REGIONE TOSCANA - CONVENZIONEDEL 14/11/2018 - (RIF. CAP. 00948_E)	-		26.514,56	24.045,10	2.469,46	-	-	0,00	0,00
01223_E	FONDI DEL MINISTERO POLITICHE AGRICOLE EFORESTALIPER INTERVENTI NEL SETTORE DELLA PESCAPROFESSIO-NALE E ACQUACOLTURA.L.17/2/1982 N.41.	P4195/6061_S	SPESE PER ESERCIZIO FUNZ. AMM.VE DI COMPETENZAREGIONALE IN MATERIA DI PESCA INDICATE ALL' ART.100 DEL D.P.R. 24.7.1977 N. 616 DELEGA ALLEPROVINCIE. L.R. 02.12.98 N.44.- INTERVENTI DIRETTIDELLA REGIONE (FINANZ.FONDI STATALI) - TRASFER.CORRENTI AMM.NI LOCALI	13.611,14		-	-	-	-	-	-	13.611,14
02538_E	VERSAMENTI DELLE IMPRESE PER LE SPESE DIISTRUTTORIA PER IL RILASCIO DELL'AUTORIZZAZIONEINTEGRATA AMBIENTALE (A.I.A.) AI SENSI DEL D.LGS.3/04/2006 N. 152 E S.M.I. - (RIF. CAP. 4810_S)			505.236,82	-	262.924,81	20.535,68	141.917,72	-	-	100.471,41	605.708,23
A2538_E	VERSAMENTI DELLE IMPRESE PER LE SPESE DI ISTRUTTORIA PER IL RILASCIO DELL'AUTORIZZAZIONE INTEGRATAAMBIENTALE (A.I.A.) AI SENSI DEL D.LGS.3/04/2006N. 152 E S.M.I. - (RIF. CAP. C4810_S)			-	-	22.000,00	-	8.979,20	-	-	13.020,80	13.020,80
02838_E	FINANZIAMENTO COMUNITARIO PER LA REALIZZAZ.NE DIUNPROGETTO NEL QUADRO DELLE ATTIVITA' DI PROMO-ZIONEDELLE TECNOLOGIE ENERGETICHE DEL PROGRAMMATHERMIEDEC.CEE 18.7.94	04850/8023_S	SPESE PER LA REALIZZAZIONE DI UN PROGETTO NELQUA-DRO DELLE ATTIVITA' DI PROMOZIONE DELLETECNOLOGIEENERGETICHE DEL PROGRAMMATHERMIE-DEC.CEE 18/7/94.- FINANZIAMENTO CON FONDICOMUNITARI -AMM.NI LOCALI	8.557,32		-	-	-	-	-	-	8.557,32
02427_E	FONDI DELLA PRESIDENZA DEL CONSIGLIO DEIMINISTRISERVIZIO GEOLOGICO NAZ.PER L'ATTUAZ.DELPROGRAMMATRIENNALE DI TUTELA AMBIENTALE ATTRAVERSOLA REA-LIZZAZIONE DI RILEVAMENTI GEOLOGICI EGEOTEMATICIE ALTRE ATTIVITA' CONNESSE AL PROGR.CARG DELIBERACIPE 3.8.			228.563,21	-	-	-	-	-	-	-	228.563,21

Cap. di entrata	Descr.	Capitolo di spesa correlato	Descr.	Risorse vinc. nel risultato di amministrazione al 1/1/2019	Risorse vincolate applicate al bilancio dell'esercizio 2019	Entrate vincolate accertate nell'esercizio 2019	Impegni eserc. 2019 finanziati da entrate vincolate accertate nell'esercizio o da quote vincolate del risultato di amministrazione	Fondo plur. vinc. al 31/12/2019 finanziato da entrate vincolate accertate nell'esercizio o da quote vincolate del risultato di amministrazione	Cancellazione di residui attivi vincolati o eliminazione del vincolo su quote del risultato di amministrazione (+) e cancellazione di residui passivi finanziati da risorse vincolate (-) (gestione dei residui):	Cancellazione nell'esercizio 2019 di impegni finanziati dal fondo pluriennale vincolato dopo l'approvazione del rendiconto dell'esercizio 2018 non reimpegnati nell'esercizio 2019	Risorse vincolate nel bilancio al 31/12/2019	Risorse vincolate nel risultato di amministrazione al 31/12/2019
				(a)	*(b)*	*(c)*	*(d)*	*(e)*	*(f)*	*g)*	*(h)=(b)+(c)-(d)-(e)+(g)*	*(i)=(a)+(c) -(d)-(e)-(f)+(g)*
02204_E	FONDI DEL MINISTERO DELL'AMBIENTE PER ATTIVITA'DIMONITORAGGIO E STUDIO IN MATERIA DI TUTELADELLEACQUE DALL'INQUINAMENTO. D.LGS 152/99. FONDIDICUI ALL'ART. 4, C. 176 DELLA LEGGE350/2003.(RIF. S/UPB 05.1.001 - CAP. 4907)	04907_S	ATTIVITA' DI MONITORAGGIO E STUDIO IN MATERIADITUTELA DELLE ACQUE DALL'INQUINAMENTO. D.LGS152/99FINANZIAMENTO CON FONDI DI CUI ALL'ART. 4,C.176DELLA L. 350/2003.(RIF. E/UPB 2.01.003 - CAP.2204)	429.000,00		71.500,00	71.500,00	-	-	-	-	429.000,00
02200_E	FONDI DELL'AUTORITA' DEL BACINO DEL FIUMETEVEREPER L'ATTUAZIONE DEL PROGRAMMA DI ATTIVITA'DELLOOSSERVARTORIO AMBIENTALE NELL'AREA DEL LAGOTRASI-MENO.DECRETO AUTORITA' BACINO FIUME TEVEREN.40DEL 10/11/2004.(RIF. S/UPB 05.1.001 - CAP.4908).	04908_S	SPESE PER L'ATTUAZIONE DEL PROGRAMMA DIATTIVITA'DELL'OSSERVATORIO AMBIENTALE NELL'AREADEL LAGOTRASIMENO.(RIF. E/UPB 2.03.001 - CAP.2200).	10.000,00		-	-	-	-	-	-	10.000,00
01900_E	FONDI PROVENIENTI DAL MINISTERO DELL'AMBIENTEPERINTERVENTI RELATIVI ALLA SORVEGLIANZA EMONITORAG-GIO QUALI-QUANTITATIVO DELLE ACQUESOTTERRANEED.M.A. DEL 25.11.94	04910/8021_S	INTERVENTI RIFERITI AL SISTEMA INFORMATIVONAZIO-NALE AMBIENTALE PER LA SORVEGLIANZA EMONITORAGGIOQUALI-QUANTITATIVO DELLE ACQUESOTTERRANEE.- FINANZIAMENTO CON FONDI STATALI -	10.345,83		-	-	-	-	-	-	10.345,83
00647_E	RISORSE PER L'ESERCIZIO DELLE FUNZIONI ECOMPITITRASFERITI IN MATERIA DI SERVIZIOMAREOGRAFICO EDIDROGRAFICO.D.LGS.112/98-DPCM24/07/2002-TAB.B-2.(RIF. S/UBP 05.1.018 - CAP.4949)	04949_S	DPCM DEL 24/07/2002-SPESE PER LA RETEIDROMETEREO-LOGICA REGIONALE.(RIF.E/UPB 2.03.002 -CAP. 647)	216.320,14		-	-	-	-	-	-	216.320,14
02338_E	FONDO PER IL FUNZIONAMENTO E L'ATTUAZIONEDEICOMPITI ATTRIBUITI ALLA SEZIONE REGIONALEDELL'OS-SERVATORIO DEI LAVORI PUBBLICI DI CUIALL'ART.4DELLA LEGGE 11/2/94 N.109 E SUCCESSIVEMODIFICA-ZIONI.(RIF. S/UPB 04.1.001 - CAP. 4991)	04991_S	SPESE PER IL FUNZIONAMENTO E L'ATTUAZIONEDEICOMPITI ATTRIBUITI ALLA SEZIONE REGIONALEDELL'OS-SERVATORIO DEI LAVORI PUBBLICI DI CUIALL'ART.4DELLA LEGGE 11/2/94 N.109 E SUCCESSIVEMODIFICA-ZIONI.(RIF. E/UPB 2.01.002 - CAP. 2338).ALTRI BENI DI CONSUMO	151.894,63		-	-	-	-	-	-	151.894,63
02202_E	FONDI PER L'ATTUAZIONE DEL PROGETTO IFFI(INVENTA-RIO FENOMENI FRANOSI IN ITALIA) - LEGGE11/12/2000N.365, ART.3 BIS.	04997_S	SPESE PER LA REALIZZAZIONE DI STUDI SULRISCHIOGEOLOGICO E PER LA MANUTENZIONE DELLE RETISTRU-MENTALI DI MONITORAGGIO DELLO STESSO.(PROGETTOIFFI) - LEGGE 11/12/2000 N.365. - PUBBLICITA'	7.133,38		-	-	-	-	-	-	7.133,38
02322_E	FONDI PROVENIENTI DAL MINISTERO DELL'AMBIENTEPERIL FINANZ.PROGETTO INTERREGIONALE DIREALIZZAZIONEDI UN SISTEMA SOFTWARE MODULARE PERLA GESTIONEINTEGRATA DEL CICLO DELL'USODELL'ACQUA.	04999/8021_S	SPESE PER LA REALIZZAZIONE, DISTRIBUZIONE EMANUTENZIONE DI UN SISTEMA SOFTWARE MODULARE PERLAGESTIONE INTEGRATA DEL CICLO DELL'USODELL'ACQUANELLE COMPONENTI:DEVIAZIONI, PRELIEVI,TRASPORTO EDISTRIBUZIONE, DEPURAZIONE E SCARICHI.-FINANZIAMENTO CON FONDI STATALI -	32.846,66		-	-	-	-	-	-	32.846,66
02685_E	FONDI PER LA MANUTENZIONE DELLE STAZIONIIDROMETE-REOLOGICHE REGIONALI E DEL SISTEMACENTRALE DI MO-NITORAGGIO AMBIENTALE.	B5002_S	MANUTENZIONE DELL'IMPIANTO TELEIDROMETRICO REGIONALE - ALTRI BENI DI CONSUMO.	512,70		-	-	-	-	-	-	512,70
00913_E	CONTRIBUTO EUROPEO PER IL PROGETTO PRO FARM (PROFESSIONAL AND PERSONAL EMPOWERMENT IN SOCIAL FARMINGTRASFERIMENTI CORRENTI DALL'UNIONE EUROPEA -(RIF. CAP.02547_S;A2547_;B2547_S;C2547_S)			-	-	149.569,80	149.569,80	-	-	-	-	-
00916_E	FONDI DEL COMMISSARIO STRAORDINARIO DELEGATO PERLAREALIZZAZIONE DEGLI INTERVENTI DI MITIGAZIONEDELRISCHIO IDROGEOLOGICO DELLA REGIONE UMBRIA -DPCM07/11/2011(RIF. S/UPB 05.1.024 - CAP. 5003)	05003_S	A.P. RISCHIO IDROGEOLOGICO. SPESEFUNZIONALIALL'INCARICO DI COMMISSARIOSTRAORDINARIO. DPCM20/07/2011, ART. 1, COMMA5.(RIF. E/UPB 2.03.001 - CAP. 916) - LAVOROFLESSIBILE	42.798,00		-	-	-	-	-	-	42.798,00
02336_E	FONDI PER LA REALIZZAZIONE ED OTTIMIZZAZIONEDELLERETI PLUVIOIDROMETRICHE E PER I RELATIVICONTRATTIDI MANUTENZIONE ORDINARIA E STRAORDINARIA- ORD.N.3260/02, ART.4, COMMI 1 E 2.(RIF. S/UPB05.1.018 - CAP.5015)	05015_S	SPESE PER LA REALIZZAZIONE ED OTTIMIZZAZIONEDELLE RETI PLUVIOIDROMETRICHE E PER I RELATIVICONTRATTI DI MANUTENZIONE ORDINARIA ESTRAORDINARIA ORD. 3260/02, ART.4, COMMI 1 E 2 - (RIF. CAP. 02336_E)	290.951,13		86.450,00	-	-	-	-	86.450,00	377.401,13

Cap. di entrata	Descr.	Capitolo di spesa correlato	Descr.	Risorse vinc. nel risultato di amministrazione al 1/1/2019	Risorse vincolate applicate al bilancio dell'esercizio 2019	Entrate vincolate accertate nell'esercizio 2019	Impegni eserc. 2019 finanziati da entrate vincolate accertate nell'esercizio o da quote vincolate del risultato di amministrazione	Fondo plur. vinc. al 31/12/2019 finanziato da entrate vincolate accertate nell'esercizio o da quote vincolate del risultato di amministrazione	Cancellazione di residui attivi vincolati o eliminazione del vincolo su quote del risultato di amministrazione (+) e cancellazione di residui passivi finanziati da risorse vincolate (-) (gestione dei residui):	Cancellazione nell'esercizio 2019 di impegni finanziati dal fondo pluriennale vincolato dopo l'approvazione del rendiconto dell'esercizio 2018 non reimpegnati nell'esercizio 2019	Risorse vincolate nel bilancio al 31/12/2019	Risorse vincolate nel risultato di amministrazione al 31/12/2019
				(a)	*(b)*	*(c)*	*(d)*	*(e)*	*(f)*	*g)*	*(h)=(b)+(c)-(d)-(e)+(g)*	*(i)=(a) +(c) -(d)-(e)-(f)+(g)*
A2336_E	FONDI PER LA REALIZZAZIONE ED OTTIMIZZAZIONE DELLERETI PLUVIOIDROMETRICHE E PER I RELATIVI CONTRATTIDI MANUTENZIONE ORDINARIA E STRAORDINARIA - ORD.N..3260/02, ART.4, COMMI 1 E 2. (RIF. CAP.5015_S)			-	-	120.000,00	57.157,00	30,00	-	-	62.813,00	62.813,00
02339_E	FONDI DELLA PRESIDENZA DEL CONSIGLIO DEIMINISTRIPER IL FINANZIAMENTO DEI PROGETTI PERL'EMERGENZANEL SETTORE DELL'APPROVVIGIONAMENTOIDRICO. OPCMN. 3230/2002 GIA' CONTABILITA'SPECIALE N.3070.(RIF. S/UPB 05.1.001-CAP.5018).	05018_S	SPESE PER IL FINANZIAMENTO DEI PROGETTIPERL'EMERGENZA NEL SETTOREDELL'APPROVVIGIONAMENTOIDRICO. FONDI DELLAPRESIDENZA DEL CONSIGLIO DEIMINISTRI OPCM N.3230/2002, GIA' CONTABILITA' SPECIALE N.3070.(RIF. E/UPB 02.1.006-CAP.2339).	30.362,55		-	-	-	-	-	-	30.362,55
02335_E	FONDI PER INTERVENTI URGENTI PER LA PREVENZIONEDELRISCHIO IDROGEOLOGICO.ART.8,1 COMMA DELDL 180/98CONVERTITO CON MODIFICAZIONI NELLA LEGGE3.8.98N.267 DPCM 12.1.99 - DECRETO 63/2000DELLAAUTORITA' DEL BACINO DEL FIUME TEVERE.			448.970,90	-	-	-	-	-	-	-	448.970,90
02956_E	FONDI PROGRAMMA ERASMUS E PROGETTO EUROPEODI EDUCAZIONE ALLA SOSTENIBILITA' AMBIENTALE SOSSCIENCES TRASFERITI DAL SOGGETTO CAPOFILACOMUNE DI DINANT - DGR 958/2015 (RIF.CAP. 05026_S)	05026_S	UTILIZZO FONDI EUROPEI TRASFERITI DAL SOGGETTOCAPOFILA COMUNE DI DINANT PER REALIZZAZIONE PROGRERASMUS E PROG. DI EDUCAZIONE ALLA SOSTENIBILITA'AMBIENTALE SOS SCIENCES DI CUI ALLA DGR 958/2015 -TRASFERIMENTI CORRENTI A ISTIT SOC. PRIVATE - RIF. CAP. 02956_E	155,00		-	-	-	-	-	-	155,00
02957_E	RISORSE COMUNITARIE PER IL PROGETTO BRIDGE 2019 -2020 PREVENZIONE E CONTRASTO ALLA RADICALIZZAZIONE - (RIF. CAP. 4857_S) -	04857_S	UTILIZZO RISORSE COMUNITARIE PER IL PROGETTOBRIDGE 2019-2020 PREVENZIONE E CONTRASTO ALLA RADICALIZZAZIONE - (RIF. CAP. 02957_E) - SERVIZIAMMINISTRATIVI	-		2.440,00	2.440,00	-	-	-	-	-
01816_E	CONCORSO DEL DIPARTIMENTO PROTEZIONE CIVILEALLESPESE DERIVANTI DALL'EMERGENZA NEVE 2012 -DPCM8/02/2012.(Rif. S/UPB 05.1.014 - Cap. 5024)	05024_S	EMERGENZA NEVE 2012 - DPCM 8/02/2012(Rif. E/UPB2.01.010 - Cap. 1816)	260.006,88		-	-	-	-	-	-	260.006,88
02153_E	FONDI PER L'ATTUAZIONE DEL PROGRAMMACOMUNITARIOINTERREG III B CADSES, PROGETTOFLOODMED.COFINANZIAMENTO NAZIONALE. (RIF. S/UBP05.1.002 -CAP. 5030/8021).	05030/8021_S	SPESE PER L'ATTUAZIONE DEL PROGRAMMACOMUNITARIOINTERREG III B CADSES, PROGETTOFLOODMED.- FINANZIAMENTO CON FONDISTATALI.(RIF.E/UPB 2.01.008 - CAP. 2153)	7.554,69		-	-	-	-	-	-	7.554,69
01132_E	FONDI PROVENIENTI DAL NATIONAL TECHNICALUNIVERSI-TY OF ATHENS (GRECIA) CAPOFILA DELPROGRAMMA COMU-NITARIO INTERREG III B CADSES,PROGETTO FLOODMED.CONTRIBUTO COMUNITARIO.(RIF.S/UPB 05.1.002 - CAP.5030/8038).	05030/8038_S	SPESE PER L'ATTUAZIONE DEL PROGRAMMACOMUNITARIOINTERREG III B CADSES, PROGETTOFLOODMED.- FINANZIAMENTO CON FONDI COMUNITARIFESR.(RIF.E/UPB 2.03.001 - CAP. 1132)	7.480,41		-	-	-	-	-	-	7.480,41
A2433_E	ART.20,C.2-FONDI VERSATI DALL'AGENZIA ITALIANA DELFARMACO AI SENSI DELL'ART. 1, COMMA 796, LETT.g)LEGGE 27/12/2006, N. 296 ED AI SENSI DELL'ART. 11,COMMA 6 DELLA LEGGE 30/07/2010. N. 122.ALTRI TRASF. CORR. DA IMPRESE(RIF.S/UPB12.1.005 - CAP. 2265).	02265_S	ART.20,C.2- INTEGRAZ. FONDO A DISPOSIZIONEAZ.SANIT.REG. PER SPESA SANIT. MEDIANTE UTILIZZORISORSE ART. 1, C.796, LETT.g) L. 27/12/2006 N.296E ART. 11, C.6 L. 30/7/2010 N.122 (RIF. E/UPB3.02.002 - CAP. 2433) - TRASF. CORR. AMM. LOC.	172,80		7.696.417,16	6.500.000,00	-	-	-	1.196.417,16	1.196.589,96
02436_E	INTROITI DERIVANTI DA SANZIONI A CARICO DEGLIATIPER IL MANCATO RISPETTO DEGLI OBIETTIVI MINIMIDIRACCOLTA DIFFERENZIATA. ART. 21, COMMA 3DELLAL.R. 13.5.2009, N. 11.(RIF. S/UPB 05.1.010 -CAP.5116)	05116_S	UTILIZZO RISORSE PROVENIENTI DA SANZIONIAMMINI-STRATIVE DI CUI ALL'ART. 21, COMMA 3 DELLAL.R.13/05/2009, N. 11.	309.162,00		-	-	-	-	-	-	309.162,00
02148_E	FONDI PER L'ATTUAZIONE DEL PROGRAMMA"COMUNITARIOINTERREG III C EAST ZONE ""INNOREF"","COFINANZIAMETOCON FONDI STATALI.(RIF. S/UPB05.1.006 - CAP. 5155/8021).	05155/8021_S	SPESE PER L'ATTUAZIONE DEL PROGRAMMACOMUNITARIOINTERREG III C EAST ZONE PROGETTOINNOREF.- FINANZIAMENTO CON FONDI STATALI -(RE/UPB 2.01.008 - CAP. 2148).	4.190,79		-	-	-	-	-	-	4.190,79

Cap. di entrata	Descr.	Capitolo di spesa correlato	Descr.	Risorse vinc. nel risultato di amministrazione al 1/1/2019	Risorse vincolate applicate al bilancio dell'esercizio 2019	Entrate vincolate accertate nell'esercizio 2019	Impegni eserc. 2019 finanziati da entrate vincolate accertate nell'esercizio o da quote vincolate del risultato di amministrazione	Fondo plur. vinc. al 31/12/2019 finanziato da entrate vincolate accertate nell'esercizio o da quote vincolate del risultato di amministrazione	Cancellazione di residui attivi vincolati o eliminazione del vincolo su quote del risultato di amministrazione (+) e cancellazione di residui passivi finanziati da risorse vincolate (-) (gestione dei residui):	Cancellazione nell'esercizio 2019 di impegni finanziati dal fondo pluriennale vincolato dopo l'approvazione del rendiconto dell'esercizio 2018 non reimpegnati nell'esercizio 2019	Risorse vincolate nel bilancio al 31/12/2019	Risorse vincolate nel risultato di amministrazione al 31/12/2019
				(a)	(b)	(c)	(d)	(e)	(f)	g)	(h)=(b)+(c)-(d)-(e)+(g)	(i)=(a)+(c) -(d)-(e)-(f)+(g)
01135_E	FONDI PROVENIENTI DALLA REGIONE FRIULIVENEZIAGIULIA CAPOFILA PER LA REALIZZAZIONE DEL"PROGETTO""INNOREF"" NELL'AMBITO DEL PROGRAMMA"COMUNITARIOINTERREG III C EAST ZONE. FONDIFEDER.(RIF. S/UPB 05.1.006 - CAP. 5155/8038).	05155/8038_S	SPESE PER L'ATTUAZIONE DEL PROGRAMMACOMUNITARIOINTERREG III C EAST ZONE PROGETTOINNOREF.- FINANZIAMENTO CON FONDI COMUNITARIFEDER -(RIF. E/UPB 2.03.001 - CAP. 1135).	5.848,69		-	-	-	-	-	-	5.848,69
02128_E	FONDI PER L'ATTUAZIONE DEL PROGRAMMACOMUNITARIOINTERREG III B - CADSES. PROGETTO""EUROPEAN PLACESOF THE SPIRIT"". COFINANZIAMENTOCON FONDI STATALI.	05253/8021_S	SPESE PER L'ATTUAZIONE DEL PROGRAMMACOMUNITARIOINTERREG III B - CADSES. PROGETTOEUROPEAN PLACESOF THE SPIRIT.- FINANZIAMENTOFONDI STATALI -	52.565,29		-	-	-	-	-	-	52.565,29
01138_E	FONDI PER L'ATTUAZIONE DEL PROGRAMMACOMUNITARIOINTERREG III B - CADSES. PROGETTO""EUROPEAN PLACESOF THE SPIRIT"". COFINANZIAMENTOCON FONDI COMUNI-TARI FEDER.	05253/8038_S	SPESE PER L'ATTUAZIONE DEL PROGRAMMACOMUNITARIOINTERREG III B - CADSES. PROGETTOEUROPEAN PLACESOF THE SPIRIT.- FINANZIAMENTOFONDI COMUNITARI FESR -	53.453,55		-	-	-	-	-	-	53.453,55
02881_E	CREDITI DERIVANTI DALLA GESTIONE LIQUIDATORIAEXAGENZIA PROMOZIONE TURISTICA DELL'UMBRIA. ART.4,C5, L.R. 28.06.2012, N. 10.(RIF. S/UPB -09.1.003-CAPP. 5307 - 5308-UPB - 09.2.008 CAP. 9264)			1.454.118,86	-	-	-	-	34.300,79	-	-	1.419.818,07
02990_E	CONTRIBUTO GLOBALE PER IL CONTRATTO D'AREATERNI-NARNI-SPOLETO.(RIF. S/UPB 08.1.016 - CAP.5499).	05499_S	SPESE PER LA GESTIONE DEL CONTRATTO D'AREATERNI-NARNI-SPOLETO.(RIF. E/UPB 2.01.010 - CAP.2990).	452.254,08		-	-	-	-	-	-	452.254,08
02117_E	FONDI PER LA REALIZZAZIONE DEL PROGRAMMACOMUNITA-RIO INTERREG III B-CADSES- PROGETTO GONETWORK.COFINANZIAMENTO STATALE.	05512/8021_S	SPESE PER L'ATTUAZIONE DEL PROGRAMMA DIINIZIATIVACOMUNITARIA INTERREG III B - CADSES - PROGETTO GONETWORK.- FINANZIAMENTO CON FONDISTATALI -	778,81		-	-	-	-	-	-	778,81
02031_E	FONDI PROVENIENTI DALLA REGIONE VENETO CAPOFILAPERLA REALIZZAZIONE DEL PROGRAMMA COMUNITARIOINTERREGIII B - CADSES - PROGETTO GO NETWORK.(FONDICOMUNITARI).	05512/8038_S	SPESE PER L'ATTUAZIONE DEL PROGRAMMA DIINIZIATIVACOMUNITARIA INTERREG III B - CADSES - PROGETTO GONETWORK.-FINANZIAMENTO CON FONDICOMUNITARI FEDER (FESR)-	783,80		-	-	-	-	-	-	783,80
01169_E	FONDI COMUNITARI PER LA REALIZZAZIONE DELPROGETTOI-MOVE, PROGRAMMA COFUND.(RIF. S/UPB08.1.006 - CAP.5530/8023)			124.695,04	-	-	-	-	-	-	-	124.695,04
01167_E	PROGRAMMAZIONE COMUNITARIA 2007/2013.OBIETTIVO'COOPERAZIONE TERRITORIALE EUROPEA' -PROGRAMMAOPERATIVO TRANSNAZIONALE MEDITERRANEO (POTN-MED).FINANZIAMENTO CON FONDI LEGGE 183/87.(RIF.S/UPB 08.1.001 - 08.1.006 -08.1.019-CAP. DA5531 A5533 VOCE 8025)			46.859,90	-	-	-	-	-	-	-	46.859,90
01168_E	PROGR. COMUNITARIA 2007/2013. OBIETTIVO'COOPERAZIONE TERRITORIALE EUROPEA' - PROGRAMMAOPERATIVO TRANSNAZIONALE MEDITERRANEO (POTN-MED).FINANZIAMENTO CON FONDI COMUNITARIFESR.(RIF. S/UPB 08.1.001 - 08.1.006 -08.1.019) -TRASF. CORRENTI DA U.E.			141.225,53	-	-	-	-	-	-	-	141.225,53
02841_E	FONDI PROVENIENTI DAL COMUNE DI PERUGIA PERILFINANZIAMENTO DEL PROGETTO MuSAE INCENTRATOSULRISPARMIO ENERGETICO E DI INCREMENTODELL'UTILIZZODELLE FONTI ENERGETICHERINNOVABILI.(RIF. S/UPB 08.1.020 - CAP.5556)	05556_S	SPESE PER LA REALIZZAZIONE DEL PROGETTO MUSAE(MUNICIPALITES SUBSIDIARITY FOR ACTIONS ONENERGY)INCENTRATO SU RISPARMIO ENERGETICO E DIINCREMENTODELL'UTILIZZO DELLE FONTI ENERGETICHERINNOVABILI.(RIF. E/UPB 2.03.001 - CAP. 2841) -ORGANIZZ. EVENTI	6.688,64		-	-	-	1.206,85	-	-	5.481,79
02662_E	FONDI DEL MINSTERO DELLA SALUTE PER LAREALIZZAZIONE DEL PROGETTO DI COOPERAZIONE PERL'INTEGRAZIONEED IL POTENZIAMENTO DELL'ATTIVITA'DI RICERCA NELCAMPO DELLE CELLULE STAMINALI.CONVENZIONE MINISTERO DELLA SALUTE E REGIONEUMBRIA.(RIF. S/UPB 12.2.001 -	07253_S	SPESE PER LA REALIZZAZIONE DEL PROGETTO DICOOPE-RAZIONE PER L'INTEGRAZIONE ED ILPOTENZIAMENTODELL'ATTIVITA' DI RICERCA NEL CAMPODELLE CELLULE STAMINALI. CONVENZIONE MINISTERODELLA SALUTE EREGIONE UMBRIA.(RIF. E/UPB 4.03.005 - CAP. 2662)	-		3.000.000,00	3.000.000,00	-	-	-	-	-

Cap. di entrata	Descr.	Capitolo di spesa correlato	Descr.	Risorse vinc. nel risultato di amministrazione al 1/1/2019	Risorse vincolate applicate al bilancio dell'esercizio 2019	Entrate vincolate accertate nell'esercizio 2019	Impegni eserc. 2019 finanziati da entrate vincolate accertate nell'esercizio o da quote vincolate del risultato di amministrazione	Fondo plur. vinc. al 31/12/2019 finanziato da entrate vincolate accertate nell'esercizio o da quote vincolate del risultato di amministrazione	Cancellazione di residui attivi vincolati o eliminazione del vincolo su quote del risultato di amministrazione (+) e cancellazione di residui passivi finanziati da risorse vincolate (-) (gestione dei residui):	Cancellazione nell'esercizio 2019 di impegni finanziati dal fondo pluriennale vincolato dopo l'approvazione del rendiconto dell'esercizio 2018 non reimpegnati nell'esercizio 2019	Risorse vincolate nel bilancio al 31/12/2019	Risorse vincolate nel risultato di amministrazione al 31/12/2019
				(a)	(b)	(c)	(d)	(e)	(f)	g)	(h)=(b)+(c)-(d)-(e)+(g)	(i)=(a)+(c) -(d)-(e)-(f)+(g)
02663_E	ART. 20, C.2 - FONDI DELLO STATO PER LA REALIZZAZIONE INTERVENTI PER INVESTIMENTI IN SANITA' DI CUIALL'ACCORDO DI PROGRAMMA INTEGRATIVO EX ART. 20 L.67/88 - ANNO 2016 CONTR. INVEST. DA AMM. CENTRALI(RIF. DA 07204/8021_S A 07292/8021_S)			-	-	25.760.025,13	25.760.025,13	-	-	-	-	-
02666_E	FONDO DERIVANTE DALLE SANZIONIAMMINISTRATIVEIRROGATE DALL'AUTORITA' GARANTEDELLA CONCORRENZAE DEL MERCATO DA DESTINARE ADINIZIATIVE A VANTAG-GIO DEI CONSUMATORI DI CUIALL'ART.148 DELLA LEGGE388/2000.(RIF. S/UPB08.1.013 - CAP. 5682).			53.415,20	-	88.939,33	-	-	-	-	88.939,33	142.354,53
02667_E	ART. 20, C. 2 - DELIBERA CIPE N.16/2013-ANNO 2016ADEGUAMENTO ALLE NORME DI PREVENZIONE INCENDIDELLE STRUTTURE SANITARIE EX ART. 20 L. N.67/1988.CONTRIB. INVEST. DA AMM. CENTRALI(RIF DA 07293/8021_S A 07295/8021_S)			-	-	929.974,00	929.974,00	-	-	-	-	-
01206_E	FINANZIAMENTO C.E. PROGETTO LIFE 13"NAT/IT/000371""LA STRATEGIA UMBRA PER NATURA""2000""CONVENZIONE DEL 22/7/2014.(RIF. CAP. 5684,"5687, 5688, 5689, 5691, 9684/S)			21.296,64	-	17.298,53	2.764,78	-	-	-	14.533,75	35.830,39
02673_E	CONTRIBUTI DA PARTE DI ALTRE AMMINISTRAZIONI,ENTIED ASSOCIAZIONI PUBBLICHE E PRIVATE PER ILFUNZIO-NAMENTO DELLO SPORTELLO DEL CONSUMATORE.ART.10,L.R. 12/7/96 N. 17.(RIF. S/UPB 08.1.013 -CAP. 5695).	05695_S	SPESE PER IL FUNZIONAMENTO DELLO SPORTELLODELCONSUMATORE. CONTRIBUTI DA ENTI.(RIF. E/UPB2.03.001 - CAP. 2673).	26.911,79		-	-	-	-	-	-	26.911,79
02059_E	FONDI PROVENIENTI DALLA REGIONE ANDALUCIA CAPOFILA DEL PROGRAMMA COMUNITARIO INTERREG III B MEDOCC: PAYS.DOC (FONDI FESR E COFINANZIAMENTO STATALE).			3.551,99	-	-	-	-	-	-	-	3.551,99
01908_E	FONDI PROVENIENTI DAL MINISTERO DELL'AMBIENTEPERAZIONI STRUMENTALI PER L'AMBIENTE NELSETTOREDELL'INFORMAZIONE ED EDUCAZIONEAMBIENTALE.D.M. 21235 DEL 25.11.94	05820/8021_S	SPESE PER AZIONI STRUMENTALI NEL SETTOREDELL'INFORMAZIONE ED EDUCAZIONEAMBIENTALE.D.M.21235 DEL25.11.94.- FINANZIAMENTOCON FONDI STATALI -	186,05		-	-	-	-	-	-	186,05
01761_E	FONDI DEL MINISTERO DELL'AMBIENTE E DELLATUTELADEL TERRITORIO E DEL MARE PER L'ATTUAZIONEDELNUOVO QUADRO PROGRAMMATICO IN MATERIA DIEDUCAZIO-NE PER LO SVILUPPO SOSTENIBILE. ACCORDODEL 01/08/2007, ART. 3, COMMA 2.(RIF. S/UPB05.1.009 - CAP. 5828)	05828_S	SPESE PER L'ATTUAZIONE DEL NUOVO QUADROPROGRAMMATICO IN MATERIA DI EDUCAZIONE PER LOSVILUPPO SO-STENIBILE. ACCORDO DEL 01/08/2007,ART. 3,COMMA 2.(RIF. CAP. 1761_E)	2.002,46		-	-	-	-	-	-	2.002,46
01762_E	COFINANZIAMENTO NAZIONALE (DELIBERA CIPEN.158/2007), PER LA REALIZZAZIONE DELPROGETTOHYBRID PARKS, INTERREG IVC (2007/2013).PROGETTI EPROGRAMMI DI INIZIATIVACOMUNITARIA.(RIF. S/UPB 05.1.019 - CAP. 5838/8021)	05838/8021_S	SPESE PER LA REALIZZAZIONE DEL PROGETTOHYBRIDPARKS, INTERREG IVC (2007/2013). PROGETTI EPRO-GRAMMI DI INIZIATIVA COMUNITARIA.COFINANZIAMENTONAZIONALE. (DELIBERA CIPE N.158/2007)(RIF. E/UPB 2.01.008 - CAP. 1762) -CONSULENZE	1.029,60		-	-	-	-	-	-	1.029,60
01763_E	FONDI MINISTERO LAVORO E POLITICHE SOCIALI PERCOFINANZ. PROGRAMMA PON YEI . DECR. DIR. 237/2014ECONVENZIONE CON REGIONE UMBRIA DEL 29/04/2014			-	-	9.650,04	9.650,04	-	-	-	-	-
02199_E	FONDI DELL'AUTORITA' DI BACINO DEL FIUME TEVEREPERIL FINANZIAMENTO DEL PROGETTO TEVERE.(RIF. S/UPB05.1.006 - CAP. 5848)	05848_S	SPESE PER IL FINANZIAMENTO DEL PROGETTOTEVERE.FONDI DELL'AUTORITA' DI BACINO DEL FIUMETEVERE.(RIF. E/UPB 2.03.001 - CAP. 2199) - FORMAZIONE	0,01		-	-	-	-	-	-	0,01
01157_E	FONDI COMUNITARI FESR PER LA REALIZZAZIONE DELPROGETTO HYBRID PARKS, INTERREG IVC(2007/2013).PROGETTI E PROGRAMMI DI INIZIATIVACOMUNITARIA.(Rif. S/UPB 05.1.019 - Cap. 5838/8038)	05838/8038_S	SPESE PER LA REALIZZAZIONE DEL PROGETTOHYBRIDPARKS, INTERREG IVC (2007/2013). PROGETTI EPRO-GRAMMI DI INIZIATIVA COMUNITARIA. FONDICOMUNITARI(FONDI FESR).(RIF. E/UPB 2.02.001 - CAP.1157) - CONSULENZE	3.088,59		-	-	-	-	-	-	3.088,59

Cap. di entrata	Descr.	Capitolo di spesa correlato	Descr.	Risorse vinc. nel risultato di amministrazione al 1/1/2019	Risorse vincolate applicate al bilancio dell'esercizio 2019	Entrate vincolate accertate nell'esercizio 2019	Impegni eserc. 2019 finanziati da entrate vincolate accertate nell'esercizio o da quote vincolate del risultato di amministrazione	Fondo plur. vinc. al 31/12/2019 finanziato da entrate vincolate accertate nell'esercizio o da quote vincolate del risultato di amministrazione	Cancellazione di residui attivi vincolati o eliminazione del vincolo su quote del risultato di amministrazione (+) e cancellazione di residui passivi finanziati da risorse vincolate (-) (gestione dei residui):	Cancellazione nell'esercizio 2019 di impegni finanziati dal fondo pluriennale vincolato dopo l'approvazione del rendiconto dell'esercizio 2018 non reimpegnati nell'esercizio 2019	Risorse vincolate nel bilancio al 31/12/2019	Risorse vincolate nel risultato di amministrazione al 31/12/2019
				(a)	*(b)*	*(c)*	*(d)*	*(e)*	*(f)*	*g)*	*(h)=(b)+(c)-(d)-(e)+(g)*	*(i)=(a)+(c) -(d)-(e)-(f)+(g)*
00923_E	RISORSE PROVENIENTI DAL CENTRO STUDI EFORMAZIONEVILLA MONTESCA CAPOFIL PER LAREALIZZAZIONE DELPROGETTO S.E.E. SAFEGUARDINGEDUCATIONAL ENVIROMENT(RIF. S/UPB05.1.009- CAP.5840)	05840_S	SPESE PER LA REALIZZAZIONE DEL PROGETTO S.E.E.- SAFEGUARDING EDUCATIONAL ENVIRONMENT.(RIF.CAP. 923_E)	775,88		-	-	-	-	-	-	775,88
02307_E	CONTRIBUTO COMUNITARIO PER COFINANZIAMENTOPROGET-TO LIFE AMBIENTE. GESTIONE SOSTENIBILE EMULTIFUN-ZIONE DEI CEDUI IN UMBRIA. REG. CEE1973/92	05842/8029_S	SPESE PER FINANZIAMENTO PROGETTO LIFEAMBIENTE.GESTIONE SOSTENIBILE E MULTIFUNZIONE DEICEDUI INUMBRIA. REG. CEE 1973/92.- FINANZIAMENTOCON FONDI COMUNITARI -	1.311,51		-	-	-	-	-	-	1.311,51
01767_E	RISORSE DEL MINISTERO DELL'AMBIENTE PER IL PROGETTO: 'VALORIZZAZIONE, CONOSCENZA E FRUIZIONE TURISTICA DELLE AREE PROTETTE DEI SITI DELLA RETE NATURA2000". (RIF. CAP. 05849_S)	05849_S	SPESE PER IL PROGETTO VALORIZZAZIONE, CONOSCENZAE FRUIZIONE TURISTICA DELLE AREE E DEI SITI DELLARETE NATURA 2000.(RIF. CAP. 01767_E)	13.444,19		-	-	-	-	-	-	13.444,19
01768_E	TRASFERIMENTI STATALI DAL FONDO PER LE POLITICHERELATIVE AI DIRITTI E ALLE PARI OPPORTUNITA' ART. 5 D.L. 14/8/2013 N.93 CONVERTITO CON L. 119/2013- TRASFERIMENTI CORRENTI DA AMMINISTRAZIONI CENTRALI - (RIF. CAP. 2545_S)			0,01	-	-	-	-	-	526,39	526,39	526,40
01769_E	PON SPAO - ASSISTENZA TECNICA PROGRAMMA PON IOG DECRETO 393 DEL 09/10/2018 - FINANZIAMENTO NAZIONALE (50%) - (RIF. CAP. 03021_S)	03021_S	PON SPAO -ASSISTENZA TECNICA PROGRAMMA PON IOGDECRETO 393 DEL 09/10/2018 - FINANZIAMENTO NAZIONALE (50%) - (RIF. CAP. 01769_E)	-		50.404,74	50.404,74	-	-	-	-	-
01770_E	PON SPAO - ASSISTENZA TECNICA PROGRAMMA PON IOGDECRETO 393 DEL 09/10/2018 - FINANZIAMENTO COMUNITARIO (50%) - (RIF. CAP. 03022_S)	03022_S	PON SPAO -ASSISTENZA TECNICA PROGRAMMA PON IOGDECRETO 39 3DEL 09/10/2018 - FINANZIAMENTO COMUNITARIO (50%) - (RIF. CAP. 01770_E)	-		50.404,74	50.404,74	-	-	-	-	-
02172_E	ART.20,C.2- QUOTA FONDO SANITARIO NAZIONALEVINCOLATO-MEDICINA PENITENZIARIA D.LGS. N. 230/99AISENSIDELL'ART. 2, C.1 D.M. 10/4/2002.(RIF.CAP.2253/S)	02253_S	ART.20,C.2- FSN 2003: FINANZ. ONERI PERSONALEISTITUTI PENITENZIARI PER PREVENZIONE E ASSISTENZAA DETENUTI E INTERNATI TOSSICODIPENDENTI EX ART.2, C.1, DM 10/4/2002. (RIF. E/UPB 2.01.004 - CAP.2001 - CAP. 2172).	-		111.000,00	111.000,00	-	-	-	-	-
02173_E	ART.20,C.2- QUOTA FONDO SANITARIO NAZIONALEVINCOLATO - OBIETTIVI DI PSN - L. 662/1996. (RIF.CAP. 2277/S)	02277_S	ART.20,C.2- QUOTA F.SAN. PER OBIETTIVI DEL PIANOSANITARIO NAZIONALE AI SENSI DELL'ART.1, COMMI 34E 34BIS L. 23.12.1996, N.662.(RIF. E/UPB2.01.004-CAP. 2007 - CAP. 2173)	-		17.743.857,55	17.743.857,55	-	-	-	-	-
02178_E	FONDI DEL MINISTERO DELLA SALUTE PER LA RICERCA ESVILUPPO DI METODI ALTERNATIVI ALL'USO DEGLI ANIMALI PER FINI SPERIMENTALI, D.M. 24/12/2015 - TRASF.CORRENTI DA AMM. CENTRALI - (RIF. CAP. 2321_S)	02321_S	SPESE PER LA RICERCA E SVILUPPO DI METODI ALTERNATIVI ALL'USO DEGLI ANIMALI PER FINI SPERIMENTALI, D.M. 24/12/2015 - TRASF. CORRENTI A AMM. LOCALI - (RIF. CAP. 2178_E)	6.329,11		-	-	-	-	-	-	6.329,11
02179_E	RISORSE DEL COMUNE DI MILANO PER PROGETTO GIT (GESTIONE INTERSETTORIALE DEL TERRITORIO) ACCORDO DEL09/05/2016 - SERVIZI INFORM. E DI TELECOMUNICAZIONE - (RIF. CAP. 05847_S)	05847_S	SPESE PER LA REALIZZAZIONE PROGETTO GIT (GESTIONE(GESTIONE INTERSETTORIALE DEL TERRITORIO) ACCORDO DEL 09/05/2016 - SERVIZI INFORM. E DI TELECOMUNICAZIONE - (RIF. CAP. 02179_E)	2.848,53		-	-	-	-	-	-	2.848,53
02180_E	FONDI DEL MINISTERO DELLO SVILUPPO ECONOMICO PERILFINANZIAMENTO DEL PROGRAMMA FAS. ANNI2007/2013DELIBERA CIPE N. 1/2009. INVESTIMENTI			794.847,46	-	4.996.748,43	4.996.748,43	-	- 421.688,90	-	-	1.216.536,36
02181_E	FONDO EUROPEO PER GLI AFFARI MARITTIMI E LA PESCA(FEAMP) 2014/2020 QUOTA COMUNITARIA CORRENTE-(RIF.CAPP. 04289/8056_S-04292/8056_S)	A4292/8056_S	FONDO EUROPEO AFFARI MARITTIMI E PESCA (FEAMP) - 2014/2020-MISURA 78 ASSISTENZA TECNICA. FINANZIAM.CON FONDI COMUNITARI (RIF. CAP. 02181_E)	83,41		74.648,43	74.648,43	-	- 1.680,80	-	-	1.764,21
02182_E	FONDO EUROPEO PER GLI AFFARI MARITTIMI E LA PESCA(FEAMP) 2014/2020 QUOTA NAZIONALE FONDI L.183/87CORRENTE- (RIF. CAPP. 04289/8025_S - 04292/8025_S)	A4292/8025_S	FONDO EUROPEO AFFARI MARITTIMI E PESCA (FEAMP) - 2014/2020-MISURA 78 ASSISTENZA TECNICA. FINANZIAM.CON FONDI LEGGE 183/87 - (RIF. CAP. 02182_E)	58,38		52.253,91	52.253,91	-	- 1.176,56	-	-	1.234,94
02183_E	FONDO EUROPEO PER GLI AFFARI MARITTIMI E LA PESCA(FEAMP) 2014/2020 QUOTA COMUNITARIA C/CAPITALE-(RIF.CAPP. 07047/8056_S - 07056/8056_S)			-	-	57.761,94	57.761,94	-	-	-	-	-
02184_E	FONDO EUROPEO PER GLI AFFARI MARITTIMI E LA PESCA(FEAMP) 2014/2020 QUOTA NAZIONALE FONDI L.183/87 C/CAPITALE-(RIF.CAPP. 07047/8025_S -07056/8025_S)			-	-	40.433,36	40.433,36	-	-	-	-	-

Cap. di entrata	Descr.	Capitolo di spesa correlato	Descr.	Risorse vinc. nel risultato di amministrazione al 1/1/2019	Risorse vincolate applicate al bilancio dell'esercizio 2019	Entrate vincolate accertate nell'esercizio 2019	Impegni eserc. 2019 finanziati da entrate vincolate accertate nell'esercizio o da quote vincolate del risultato di amministrazione	Fondo plur. vinc. al 31/12/2019 finanziato da entrate vincolate accertate nell'esercizio o da quote vincolate del risultato di amministrazione	Cancellazione di residui attivi vincolati o eliminazione del vincolo su quote del risultato di amministrazione (+) e cancellazione di residui passivi finanziati da risorse vincolate (-) (gestione dei residui):	Cancellazione nell'esercizio 2019 di impegni finanziati dal fondo pluriennale vincolato dopo l'approvazione del rendiconto dell'esercizio 2018 non reimpegnati nell'esercizio 2019	Risorse vincolate nel bilancio al 31/12/2019	Risorse vincolate nel risultato di amministrazione al 31/12/2019
				(a)	*(b)*	*(c)*	*(d)*	*(e)*	*(f)*	*g)*	*(h)=(b)+(c)-(d)-(e)+(g)*	*(i)=(a)+(c) -(d)-(e)-(f)+(g)*
02185_E	MINISTERO DEL LAVORO DECRETO 539/III/2017, ACCORDODI PROGRAMMA PER AZIONI DI SVILUPPO, PROMOZIONE,MONITORAGGIO E CONTROLLO DELLE ORGANIZZAZIONIDEL TERZO SETTORE - TRASFERIMENTI CORRENTI DA AMM. CENTRALI - (RIF. CAP. 02587_S)	02587_S	CONTRIBUTI PER AZIONI DI SVILUPPO, PROMOZIONE, MONITORAGGIO E CONTROLLO DELLE ORGANIZZAZIONI DELTERZO SETTORE, DECRETO N. 539/III/2017 - TRASFERIMENTI AD ISTITUZIONI SOCIALI PRIVATE -(RIF. CAP. 02185_E)	3.980,87		757.686,50	611.648,00	146.038,50	-	-	-	3.980,87
02189_E	RISORSE DEL MINISTERO DELLA SALUTE PER IL PROGETTOPIATTAFORMA PER IL CONTRASTO ALLA MALNUTRIZIONE IN TUTTE LE SUE FORME (TRIPLO BURDEN: MALNUTRIZIONE PER DIFETTO, PER ECCESSO E DA MICRONUTRIENTI) -(RIF. CAP. 02313_S)	02313_S	SPESE PER IL PROGETTO FINANZIATO DAL MINISTERO SALUTE PIATTAFORMA PER IL CONTRASTO ALLA MALNUTRIZIONE IN TUTTE LE SUE FORME (TRIPLO BURDEN: MALNUTRIZIONE PER DIFETTO, PER ECCESSO E DA MICRONUTRIENTI- (RIF. CAP. 02189_E)	-		33.000,00	33.000,00	-	-	-	-	-
02849_E	CONTRIBUTO COMUNITARIO PER IL FINANZIAMENTODELPROGETTO SAVE FINALIZZATO ALL'EFFICIENZA ED ALRI-SPARMIO ENERGETICO NEI SISTEMI URBANI DIMOBILITA'DEI COMUNI TENUTI ALLA REDAZIONE DEI PUT.			9.741,73	-	-	-	-	-	-	-	9.741,73
A2457_E	PROVENTI DERIVANTI DALL'INCREMENTO NELLA MISURADEL10% DELL'OBLAZIONE RELATIVA ALLE OPERE ABUSIVEINMATERIA DI EDILIZIA. ART. 25 L.R. 03/11/2004,N.21.(RIF. S/UPB 05.1.015 - CAP. 5866). - MULTEAMMENDE A CARICO FAMIGLIE			10.506,37	-	2.715,21	1.015,80	-	-	-	1.699,41	12.205,78
02968_E	COSTITUZIONE DEL FONDO INTERNO DA RIPARTIRE TRAILPERSONALE DEGLI UFFICI TECNICIDELL'AMMINISTRAZIO-NE REGIONALE PER LA REDAZIONEDIRETTA DI PROGETTIE PIANI. ART. 18 COMMA 1, LEGGE11.2.94 N.109			25.530,86	-	35.331,57	26.208,49	3.800,00	-	-	5.323,08	30.853,94
02979_E	CONCORSO DEL DIPARTIM.PROTEZIONE CIVILEALL'ONEREPER L'AMMORTAMENTO DEL MUTUO PERFRONTEGGIARE LEPRIME EMERGENZE DEL TERREMOTO DEL26.9.1997 ORD.MIN. N.2694/13.10.1997 ART.13			1.701.261,16	-	-	-	-	-	-	-	1.701.261,16
01988_E	CONTRIBUTI DELLO STATO PER ONERI AMMORTAMENTOMU-TUO CDDPP PER MOBILITA' CICLISTICA-(RIF.S/UPB15.1.002 - CAP. 6087 e UPB 15.3.001 -Cap.9788)			188.261,99	-	-	-	-	-	-	-	188.261,99
01927_E	FONDI DEL MINISTERO DELL'AMBIENTE PER ILPAGAMENTORATE MUTUO PER LA REALIZZAZIONE DELLABONIFICA DELSITO DI TERNI.PROGRAMMA NAZIONALE DIBONIFICA ERIPRISTINO AMBIENTALE.L.426/98 E DECRETO468 DEL18/9/2001.			980.603,18	-	413.165,52	413.165,52	-	-	-	-	980.603,18
01943_E	FONDI DELLA PRESIDENZA DEL CONSIGLIO DEIMINISTRIPER PAGAMENTO RATE MUTUO - DEC.MINISTERODELL'AM-BIENTE 15/11/2002, GIA' CONTABILITA'SPECIALE N.3070 (RIF.S/UPB 15.1.002-CAP.6092 E UPB15.3.001-CAP.9779).			335.662,60	-	-	-	-	-	-	-	335.662,60
01454_E	FONDI DEL FUNZIONARIO DELEGATO PER LARICOSTRUZIONE DI BENI CULTURALI DANNEGGIATI DAEVENTI SISMICI.(RIF. S/UPB 02.2.001 - CAP. 6499)	06499_S	SPESE PER LA RICOSTRUZIONE DI BENI CULTURALIDANNEGGIATI DA EVENTI SISMICI. FONDI DELFUNZIONARIO DELEGATO.(RIF. E/UPB 4.05.002 - CAP.1454)	5.122,51		-	-	-	-	-	-	5.122,51
00769_E	FONDI DEL MINISTERO DELLA PUBBLICA ISTRUZIONEPERINTERVENTI DI EDILIZIA SCOLASTICA DI CUI ALLALEG-GE 11/01/1996, N. 23. PROGRAMMA TRIENNALE DIEDI-LIZIA SCOLASTICA 2007/2009.(RIF. S/UPB10.2.001 - CAP. 6649).	06649_S	SPESE PER INTERVENTI DI EDILIZIA SCOLASTICA DICUIALLA LEGGE 11/01/1996, N. 23. PROGRAMMATRIENNALEDI EDILIZIA SCOLASTICA 2007/2009.(RIF.E/UPB 4.03.003 CAP. 769).	9.610,93		-	-	-	- 5.743,26	-	-	15.354,19
02440_E	FONDI DEL MINISTERO DELLO SVILUPPO ECONOMICO PERILFINANZIAMENTO DI INTERVENTI A FAVORE DEIDISTRETTIPRODUTTIVI. LEGGE 27/12/2006, N. 296,ART. 1, C.890. D.M. 28/12/2007.(RIF. S/UPB 08.2.040 - CAP.6666)	06666_S	SPESE PER LA REALIZZAZIONE DI INTERVENTI INFAVOREDEI DISTRETTI PRODUTTIVI. LEGGE 27/12/2006,N. 296ART. 1, COMMA 890. DECRETO MINISTEROSVILUPPO ECO-NOMICO 28/12/2007.(RIF. E/UPB4.03.012 - CAP. 2440)	985.884,76		-	-	-	-	-	-	985.884,76

Cap. di entrata	Descr.	Capitolo di spesa correlato	Descr.	Risorse vinc. nel risultato di amministrazione al 1/1/2019	Risorse vincolate applicate al bilancio dell'esercizio 2019	Entrate vincolate accertate nell'esercizio 2019	Impegni eserc. 2019 finanziati da entrate vincolate accertate nell'esercizio o da quote vincolate del risultato di amministrazione	Fondo plur. vinc. al 31/12/2019 finanziato da entrate vincolate accertate nell'esercizio o da quote vincolate del risultato di amministrazione	Cancellazione di residui attivi vincolati o eliminazione del vincolo su quote del risultato di amministrazione (+) e cancellazione di residui passivi finanziati da risorse vincolate (-) (gestione dei residui):	Cancellazione nell'esercizio 2019 di impegni finanziati dal fondo pluriennale vincolato dopo l'approvazione del rendiconto dell'esercizio 2018 non reimpegnati nell'esercizio 2019	Risorse vincolate nel bilancio al 31/12/2019	Risorse vincolate nel risultato di amministrazione al 31/12/2019
				(a)	*(b)*	*(c)*	*(d)*	*(e)*	*(f)*	*g)*	*(h)=(b)+(c)-(d)-(e)+(g)*	*(i)=(a)+(c) -(d)-(e)-(f)+(g)*
E3060_E	RECUPERO DI SOMME CORRISPOSTE SU STANZIAMENTI DISPESE CORRELATE A DESTINAZIONE VINCOLATA DAREISCRIVERE IN BILANCIO L.R.28/2/2000 N.13.ENTR. C.CAPITALE NON DOVUTE DA IMPRESE			1.111.998,51	-	393.031,40	-	190.933,74	-	-	202.097,66	1.314.096,17
02993_E	POR FESR 2007-2013 - QUOTA COMUNITARIA(RIF.S/CAPP. DAL 6700 AL 6722 VOCE 8038)			8.910.758,25	-	94.466,25	94.466,25	-	-	-	-	8.910.758,25
A2993_E	POR FESR 2007-2013 - QUOTA COMUNITARIA(RIF.S/CAPP. DAL 6700 AL 6722 VOCE 8038)	E6713/8038_S	POR FESR:2007/2013 - ASSE 3 - ENERGIA -ATTIVITA'3.1.1 - ANIMAZIONE PER INTRODURRE FONTI RINNOVABILIFINANZIAMENTO CON FONDI COMUNITARI FESR - TRASF.COR. A AM. LOCALI - (RIF E/UPB 4.04.002 CAP. 2993)	630,00		-	-	-	-	-	-	630,00
02994_E	POR FESR 2007-2013 - QUOTA NAZIONALE(RIF. S/CAPP.DAL 6700 AL 6722 VOCE 8025)			-	-	164.478,97	164.478,97	-	-	-	-	-
02995_E	POR FESR 2014-2020: QUOTA NAZIONALEC/CAPITALE			3.085.601,81	-	14.080.315,37	14.080.315,37	-	633.966,32	136.698,65	136.698,65	2.588.334,14
02996_E	POR FESR 2014-2020: FONDI FESR QUOTA COMUNITARIAC/CAPITALE			4.295.964,05	-	18.778.621,60	18.778.621,60	-	922.095,67	58.046,68	58.046,68	3.431.915,06
02997_E	CONTRIBUTO STRAORDINARIO DELLO STATO PER IL SISTEMA DI TRASPORTO REGIONALE DI CUI ALL'ART. 27, COMMA8-SEPTIES D.L. 50/2017 CONVERTITO IN L.96/2017	B3132/8021_S	SPESE PEER TRASPORTO PUBBLICO LOCALE. ART. 1 COMMA301, LEGGE 228/2012- FONDI STATALI ART.27, COMMA 8-SEPTIES D.L. 50/2017 CONVERTITO IN L.96/2017 -TRASFER.CORRENTI AMM.NI LOCALI -(RIF. CAP. 02997_E)	799.906,90		-	-	-	-	-	-	799.906,90
02998_E	FONDI DELLA PCM DERIVANTI DALLA CONTABILITA' SPECIALE N.6040 PER RIMBORSO SPESE DI NOLEGGIO VEICOLI DI PROTEZIONE CIVILE - TRASF. CORR. DA AMM.CENTRALI - (RIF. CAP. 00732_S)	00732_S	UTILIZZO FONDO DELLA PCM DERIVANTI DALLA CONTABILITA' SPECIALE N.6040 PER SPESE DI NOLEGGIO VEICOLDI PROTEZIONE CIVILE - (RIF. CAP. 02998_E)	-		18.826,12	18.826,12	-	-	-	-	-
01921_E	FONDI CIPE PER ACCORDO DI PROGRAMMA QUADRO INMA-TERIA DI BENI E ATTIVITA' CULTURALI-DELIBERACIPE06.08.1999 N.142.	06836_S	RISORSE CIPE AREE DEPRESSE PER I BENICULTURALIDELIBERA CIPE 06.08.1999 N.142.	964.727,48		-	-	-	-	-	-	964.727,48
01923_E	FONDI CIPE PER ACCORDO DI PROGRAMMA QUADRO PERLAVIABILITA' STATALE - DELIBERE CIPE N.135/99E142/99.			-	-	691.329,10	691.329,10	-	-	-	-	-
02077_E	FONDI DI CUI ALLA DELIBERA CIPE36/2002.OPERAZIONIDI RIEQUILIBRIO AREEDEPRESSE.QUOTA TERREMOTO.			4.750.427,43	495.000,00	-	99.000,00	396.000,00	-	-	-	4.255.427,43
01423_E	FONDI PROVENIENTI DAL MINISTERO DEI LAVORIPUBBLI-CI PER FINANZ. PROGRAMMA QUADRIENNALE1992/1995DI EDILIZIA RESIDENZIALE PUBBLICA ART.2,COMMA 2,L. 17/02/92 N.179 E ART.10, C.2-TER,DELLAL.493/93			627.959,22	-	-	-	-	-	-	-	627.959,22
00649_E	RISORSE PER L'ESERCIZIO DELLE FUNZIONI ECOMPITITRASFERITI IN MATERIA DI EDILIZIASOVVENZIONATA.D.LGS 112/98 - ACCORDO DI PROGRAMMADEL 19/04/2001(RIF. S/UPB 03.2.005 - CAP. 7010).	D7010_S	SPESE PER L'ESERCIZIO DELE FUNZIONI TRASFERITEIN MATERIA DI EDILIZIA SOVVENZIONATA D.LGS.112/98 - ACCORDO DI PROGRAMMA DEL 19/04/2001 -(RIF. CAP. 649_E) - CONTR. INV. AMM.NI LOCALI	995.548,32		-	-	-	-	-	-	995.548,32
D3060_E	RECUPERO DI SOMME CORRISPOSTE SU STANZIAMENTI DISPESE CORRELATE A DESTINAZIONE VINCOLATA DAREISCRIVERE IN BILANCIO L.R.28/2/2000 N.13.ENTR. C.CAPITALE NON DOVUTE DA FAMIGLIE			63.860,89	-	20.266,81	-	-	-	-	20.266,81	84.127,70
Q2800_E	RIMBORSI E CONTRIBUTI PROVENTI DIVERSI. - ALTRIINTERESSI ATTIVI DIVERSI			24,33	-	-	-	-	-	-	-	24,33
01002_E	FONDI DEL MINISTERO DELLE INFRASTRUTTURE EDEITRASPORTI PER IL PROGRAMMA DIRIQUALIFICAIZONEURBANA PER ALLOGGI A CANONESOSTENIBILE (CQ3)(RIF. S/UPB 03.2.005 - CAP. 7012)	C7012_S	SPESE PER LA REALIZZAZIONE DEL PROGRAMMA DIRIQUA-LIFICAZIONE URBANA PER ALLOGGI A CANONESOSTENIBI-LE - DM N. 2295/2008(RIF. E/UPB 4.03.006- CAP. 1002) - AMM.NI LOCALI	5.205,95		958.824,44	255.109,58	703.714,86	-	-	0,00	5.205,95
00660_E - A06	FONDI PER LA REALIZZAZIONE DEI PROGRAMMI DIEDILIZIA RESIDENZIALE DI CUI ALLA LEGGE 5/8/1978N.457			181.931,24	-	-	-	-	-	444.000,00	444.000,00	625.931,24
00658_E	RISORSE PER L'ESERCIZIO DELLE FUNZIONITRASFERITEIN MATERIA DI EDILIZIARESIDENZIALE-ART.61 D.LGS.N.112 DEL 31/3/98-(RIF.S/UBP 03.2.005 - CAP. 7023)			3.725.232,02	-	-	-	-	-	-	-	3.725.232,02

Cap. di entrata	Descr.	Capitolo di spesa correlato	Descr.	Risorse vinc. nel risultato di amministrazione al 1/1/2019	Risorse vincolate applicate al bilancio dell'esercizio 2019	Entrate vincolate accertate nell'esercizio 2019	Impegni eserc. 2019 finanziati da entrate vincolate accertate nell'esercizio o da quote vincolate del risultato di amministrazione	Fondo plur. vinc. al 31/12/2019 finanziato da entrate vincolate accertate nell'esercizio o da quote vincolate del risultato di amministrazione	Cancellazione di residui attivi vincolati o eliminazione del vincolo su quote del risultato di amministrazione (+) e cancellazione di residui passivi finanziati da risorse vincolate (-) (gestione dei residui):	Cancellazione nell'esercizio 2019 di impegni finanziati dal fondo pluriennale vincolato dopo l'approvazione del rendiconto dell'esercizio 2018 non reimpegnati nell'esercizio 2019	Risorse vincolate nel bilancio al 31/12/2019	Risorse vincolate nel risultato di amministrazione al 31/12/2019
				(a)	*(b)*	*(c)*	*(d)*	*(e)*	*(f)*	*g)*	*(h)=(b)+(c)-(d)-(e)+(g)*	*(i)=(a)+(c) -(d)-(e)-(f)+(g)*
01003_E	FONDI DEL MINISTERO DELLE INFRASTRUTTURE E DEITRASPORTI PER GLI INTERVENTI PREVISTI DALL'ART.1,C.1LETTERE B,C,D,E, DEL PIANO NAZIONALE DIEDILIZIAABITATIVA DI CUI D.P.C.M. 16/07/2009.(Rif.S/UPB 03.2.005 - Cap. 7026)	C7026_S	SPESA PER LA REALIZZAZIONE DEGLI INTERVENTI DICUIALL'ART. 1, C.1, LETTERE B,C,D,E, DEL PIANONAZIONALE DI EDILIZIA ABITATIVA APPROVATO CONDPCM16/07/2009(RIF. E/UPB 4.03.006 - CAP.1003)-AMM.NI LOCALI	1.421.472,21		-	-	-	-	-	-	1.421.472,21
01004_E	FONDI DEL MINISTERO DELLE INFRASTRUTTURE ETRASPORTI PER IL FINANZIAMENTO DEL PROGRAMMA""CONTRATTIDI QUARTIERE 2"" - LEGGE 388/2000, ART145, COMMA33 E LEGGE 21/2001.(RIF. S/UPB 03.2.005- CAPP. 7033 E 7034)	07034_S	SPESE PER LA REALIZZAZIONE DEL PROGRAMMACONTRAT-TI DI QUARTIERE 2. LIMITE DI IMPEGNOC/CAPITA-LE - LEGGE 388/2000, ART. 145, COMMA 3 ELEGGE21/2001.(RIF. E/UPB 4.03.006 - CAP.1004).-AMM.NI LOCALI	1.406.464,24		-	-	-	-	-	-	1.406.464,24
00668_E	FONDI MiBACT PER L'ATTUAZIONE DELL'ACCORDO DIPROGRAMMA INTERREGIONALE 2015/2017 EX ART. 45 DELD.M. 1 LUGLIO 2014.(RIF. CAP. 01030_S)	01030_S	ACCORDO DI PROGRAMMA INTERREGIONALE TRIENNALE 2015/2017 EX ART. 45 D.M. 1 LUGLIO 2014. COFINANZIAMENTO MiBACT.(RIF. CAP. 00668_E)	667,90		-	-	-	667,00	-	-	0,90
00674_E	ACCORDO DI PROGRAMMA MIBACT-REGIONE PER ATTIVITA'CULTURALI DI SPETTACOLO NEI TERRITORI DEGLI EVENTISISMICI 2016, DM 16 MAGGIO 2017 N. 218 - TRASF. CORR. AMM. CENTRALI - (RIF. CAP. 1032_S)	A1032_S	DM 16 MAGGIO 2017 N. 218 - ACCORDO DI PROGRAMMAMIBACT-REGIONE PER ATTIVITA' CULTURALI DI SPETTACOLO NEI TERRITORI DEGLI EVENTI SISMICI 2016 -TRASF.CORR. ISTIT. SOC. PRIVATE - (RIF. CAP. 00674_E)	12.303,08		-	-	-	12.303,08	-	-	- 0,00
00675_E	FONDI DI CUI ALL'ART. 4, COMMA 3 DELLA L.175/2017PER ATTIVITA' CULTURALI DI SPETTACOLO NEI TERRITORI INTERESSATI DAGLI EVENTI SISMICI 2016, DM28/02/2018, N.131 - TRASF. CORR. AMM. CENTRALI -- (RIF. CAP. 1033_S)			-	-	543.500,00	543.500,00	-	-	-	-	-
01890_E	FONDI EROGATI DAL MINISTERO PER ILCOORDINAMENTODELLA PROTEZIONE CIVILE CONDESTINAZIONE AD INTER-VENTI URGENTI NEI COMUNICOLPITI DAL SISMA DEL 17OTTOBRE 1982 E SUCCESSIVI(ORDINANZE M.C.P.C.NN. 24/83, 77/83, 203/84).(RIF.S/UPB 03.2.002 - CAP. 7062)			4.032.637,61	-	-	-	-	- 61.520,90	-	-	4.094.158,51
01893_E	FONDI ASSEGNATI DAL MINISTERO PER ILCOORDINAMENTODELLA PROTEZIONE CIVILE PERINTERVENTI NELLE ZONEDELL'UMBRIA COLPITE DALTERREMOTO DEL 9.9.1985ART.6, 2 COMMA, D.L.26.1.87N.8	07063_S	INTERVENTI NELLE ZONE DELL'UMBRIA COLPITE DALTER-REMOTO DEL 9.9.1985 - ART.6,2 COMMA,D.L.26.1.87N.8-	121.313,44		-	-	-	-	-	-	121.313,44
02311_E	FONDI PER INTERVENTI DI CUI AL COMMA 9DELL'ART.15DELLA L.R. 30/98:LIBERALITA'FINALIZZATE AD INTER-VENTI SPECIFICI SISMA1997.(RIF. S/UBP 03.2.003- CAP. 7064)	07064_S	SPESE PER INTERVENTI DI CUI AL COMMA 3DELL'ART.15DELLA L.R.30/98-LIBERALITA' FINALIZZATEAD INTERVENTI SPECIFICI SISMA 1997 - ALTRITRASFERIMENTI IN CONTO CAPITALE N.A.C. A AMMIN.CENTRALI - (RIF. CAP. 02311_E)	172.230,98		-	-	-	-	-	-	172.230,98
01422_E	FONDI PER LA REALIZZAZIONE DEL II ACCESSOALLACITTA' DI AMELIA AI SENSI DELL'ART. 145, COMMA76,DELLA LEGGE 388/2000.			42.758,39	-	-	-	-	-	-	-	42.758,39
01868_E	FONDI DEL MINISTERO DELL'AMBIENTE PER LAREALIZZA-ZIONE DEL PROGRAMMA SOLARE TERMICO.	07107_S	SPESE PER LA REALIZZAZIONE DEL PROGRAMMA DIINCEN-TIVAZIONE SOLARE TERMICO-FONDI DEL MINISTERODEL-L'AMBIENTE. - AMM.NI LOCALI	1.007,50		-	-	-	-	-	-	1.007,50
01864_E	FONDI PER INTERVENTI DI RIDUZIONE DEL RISCHIOIDROGEOLOGICO SULLA STRADA PROVINCIALE N. 249 INASSI-SI. O.P.C.M. 3562/06.(RIF. S/UPB 05.2.012 -CAP. 7150).	07150_S	INTERVENTI DI RIDUZIONE DEL RISCHIOIDROGEOLOGICOSULLA STRADA PROVINCIALE N. 249 INASSISI.O.P.C.M. 3552/06.(RIF. E/UPB 4.03.001 - CAP. 1864).	58.358,42		-	-	-	-	-	-	58.358,42
01981_E	TRASFERIMENTI DA PARTE DELLA PROTEZIONE CIVILEAVALERE SULL'ORDINANZA PCM N.3464 DEL29/09/2005.ART.1,COMMA 203, L.30/12/2004, N.311.			290.562,02	-	-	-	-	-	-	-	290.562,02
02826_E	PROGETTO EUROPEO I.D.E.A. (IMPROVING DAMAGEASSESSMENTS TO ENHANCE COST-BENEFIT ANALYSEPARTE CAPITALE. (RIF. 07360, A7360/S)			4.500,00	-	-	-	-	-	-	-	4.500,00
01175_E	FONDI PER INVESTIMENTI A FAVORE DELLA FCU. ARTT.8E 15 DEL D.LGS. 422/97.(RIF.S/UPB 05.2.006 - CAP.7365)	07365_S	SPESE PER GLI INVESTIMENTI A FAVORE DELLAFCU.ARTT. 8 E 15 DEL D.LGS. 422/97.(RIF. E/UPB4.03.011 - CAP. 1175)	7.540.268,13	2.000.000,00	-	1.987.926,44	12.073,56	-	-	0,00	5.540.268,13

Cap. di entrata	Descr.	Capitolo di spesa correlato	Descr.	Risorse vinc. nel risultato di amministrazione al 1/1/2019	Risorse vincolate applicate al bilancio dell'esercizio 2019	Entrate vincolate accertate nell'esercizio 2019	Impegni eserc. 2019 finanziati da entrate vincolate accertate nell'esercizio o da quote vincolate del risultato di amministrazione	Fondo plur. vinc. al 31/12/2019 finanziato da entrate vincolate accertate nell'esercizio o da quote vincolate del risultato di amministrazione	Cancellazione di residui attivi vincolati o eliminazione del vincolo su quote del risultato di amministrazione (+) e cancellazione di residui passivi finanziati da risorse vincolate (-) (gestione dei residui):	Cancellazione nell'esercizio 2019 di impegni finanziati dal fondo pluriennale vincolato dopo l'approvazione del rendiconto dell'esercizio 2018 non reimpegnati nell'esercizio 2019	Risorse vincolate nel bilancio al 31/12/2019	Risorse vincolate nel risultato di amministrazione al 31/12/2019
				(a)	*(b)*	*(c)*	*(d)*	*(e)*	*(f)*	*g)*	*(h)=(b)+(c)-(d)-(e)+(g)*	*(i)=(a)+(c) -(d)-(e)-(f)+(g)*
03238_E	CONTRIBUTO DPC PER L'ACQUISTO O MANUTENZIONE DIMEZZI OCCORRENTI PER LE OPERAZIONI DI CONCORSO ALAL SOCCORSO ALLA POPOLAZIONE CIVILE, ART. 41, C. 4 D.L. 50/2017 CONVERTITO CON MODIFICAZIONI DALLA L. 96/2017 - (RIF. CAP. 7384_S) - CONTR. AGGLIINVEST. DA AMM			-	-	717.048,00	488.427,20	70.355,37	-	-	158.265,43	158.265,43
02890_E	FONDI DELLA RETE FERROVIARIA ITALIANA S.P.A.(RFI)PER LA REALIZZAZIONE DELLO STUDIO DI IMPATTOACU-STICO E PROGETTAZIONE ACUSTICA DEGLIINTERVENTI DIRISANAMENTO NEL COMUNE DI ORVIETO.	07373_S	SPESE PER LA REALIZZAZIONE DELLO STUDIO DIIMPATTOACUSTICO E PROGETTAZIONE ACUSTICA DEGLIINTERVENTIDI RISANAMENTO NEL COMUNE DI ORVIETO.FONDI DELLARETE FERROVIARIA ITALIANA S.P.A. (RFI).	18.196,97		-	-	-	-	-	-	18.196,97
02891_E	FONDI DELLA RETE FERROVIARIA ITALIANA S.P.A.(RFI)PER LA REALIZZAZIONE DEI LAVORI DERIVANTIDALLASOPPRESSIONE DI N. 4 PASSAGGI A LIVELLODELLALINEA FOLIGNO-TERONTOLA.	07374_S	SPESE PER LA REALIZZAZIONE DEI LAVORIDERIVANTIDALLA SOPPRESSIONE DI N.4 PASSAGGI ALIVELLO DELLALINEA FOLIGNO-TERONTOLA.FONDI DELLARETE FERROVIA-RIA ITALIANA S.p.A (RFI).	30.217,26		-	-	-	-	-	-	30.217,26
03233_E	MUTUI CONCESSI DALLA CASSA DD PP CON ONERE ACARICO DEL BILANCIO DELLO STATO PER ILFINANZIAMENTODESTINATO ALL'ACQUISTO DI MEZZI DITRASPORTO E DITECNOLOGIE PER LA RAZIONALIZZAZIONEE LO SVILUPPODEL TRASPORTO PUBBLICO LOCALEL.194/98, ART.2,COMMI 5 E 7.(	07402_S	CONTRIBUTI A FAVORE DELLE AZIENDE DITRASPORTOPUBBLICO LOCALE PER L'ACQUISTO DI MEZZIDI TRA-SPORTO E DI TECNOLOGIE PER LARAZIONALIZZAZIONE ELO SVILUPPO DEL TRASPORTOPUBBLICO LOCALE-L.194/98, ART.2.(RIF. E/UPB5.01.004 - CAP. 3233).	319.223,13		-	-	-	-	-	-	319.223,13
03229_E	MUTUI CONCESSI DALLA CCDDPP CON ONERE A CARICO DELBILANCIO DELLO STATO PER IL FINANZIAMENTODELRINNOVO PARCO AUTOBUS DELLE AZIENDE DITRASPORTO-LEGGE 01/08/2002, N.166, ART. 13, COMMA2.00	07403_S	CONTRIBUTI ALLE AZIENDE DI TRASPORTO PUBBLICOPERIL FINANZIAMENTO DEL RINNOVO PARCOAUTOBUS.LEGGE01/08/2002 N.166, ART.13, COMMA 2.	7.426,43		-	-	-	-	-	-	7.426,43
03232_E	FINANZIAMENTO CASSA DD.PP A CARICO DELMINISTERODELLE INFRASTRUTTURE E DEI TRASPORTIDESTINATOALLA REALIZZAZIONE DELL'INTERVENTO DI CUIALLA L.166/2002 - PIATTAFORME LOGISTICHE UMBRE - DECRETOINTERMINISTERIALE 1113 DEL31/12/2010(RIF.S/UPB 06.2.002 - CAP.			8.562.412,98	-	8.549,54	8.549,54	-	-	-	-	8.562.412,98
03236_E	FONDI MIT DELIBERA CIPE N. 54/2016, PIANO OPERATIVO INFRASTRUTTURE FSC 2014-2020, SICUREZZA FERROVIARIA (ASSE TEMATICO F) CONVENZIONE DEL 21/6/2018 -(RIF. CAP. 07366_S)- CONTRIBUTI AGLI INVESTIMENTI DA AMM.NI CENTRALI	07367_S	DELIBERA CIPE N. 54/2016, PIANO OPERATIVO INFRASTRUTTURE FSC 2014-2020, SICUREZZA FERROVIARIA (ASSE TEMATICO F) - (RIF. CAP.03236_E)- CONTRIBUTI AGLI INVESTIMENTI ALTRE IMPRESE	-		222.600,00	-	222.600,00	-	-	-	-
01989_E	FONDO DEL MINISTERO DELLE ATTIVITA' PRODUTTIVEPERGLI INCENTIVI PER L'AMMODERNAMENTO DEGLIIMPIANTIA FUNE. LEGGE 140/99.	07417_S	SPESE PER GLI INCENTIVI PER L'AMMODERNAMENTODEGLIIMPIANTI A FUNE DI CUI ALLA L.140/99. -CONTRIB. INVESTIM. AMM.NI LOCALI	2.891.637,70		-	-	-	-	-	-	2.891.637,70
02337_E	CONCORSO DELLO STATO AGLI ONERI DERIVANTIDALLACONTRAZIONE DI MUTUI PER GLI INTERVENTIFINALIZZA-TI ALLA MOBILITA' CICLISTICA.DECRETO DELMINISTERODELLE INFRASTRUTTURE E DEI TRASPORTI DEL26/11/03.(RIF. S/UPB 06.2.004 - CAP. 7422)	07422_S	INTERVENTI RELATIVI ALLA MOBILITA' CICLISTICADICUI AL DECRETO MINISTERO DEI TRASPORTI EDELLANAVIGAZIONE DEL 11/04/2001 E DECRETO DELMINISTERODELLE INFRASTRUTTURE E DEI TRASPORTI DEL26/11/03.	666.593,75		-	-	-	-	-	-	666.593,75
A2337_E	CONCORSO DELLO STATO AGLI ONERI DERIVANTI PER GLIINTERVENTI FINALIZZATI ALLA MOBILITA' CICLISTICA.DECRETO DEL MINISTERO DELLE INFRASTRUTTURE E DEITRASPORTI DEL26/11/03.(RIF. CAP. 7422_S)	07422_S	INTERVENTI RELATIVI ALLA MOBILITA' CICLISTICADICUI AL DECRETO MINISTERO DEI TRASPORTI EDELLANAVIGAZIONE DEL 11/04/2001 E DECRETO DELMINISTERODELLE INFRASTRUTTURE E DEI TRASPORTI DEL26/11/03.	50.305,50		-	-	-	-	-	-	50.305,50
01260_E	FONDI PER IL RIPRISTINO DELLE OPERE PUBBLICHEDIBONIFICA DANNEGGIATE DA ECCEZIONALICALAMITA'NATURALI O DA ECCEZIONALI AVVERSITA'ATMOSFERICHEE PER L'IMMEDIATO INTERVENTO.(ART.1,3?COMMA,LETT.B),LEGGE 15.10.1981, N.590 ELEGGE 14.2.92 N.185).(RIF. S/UPB 0	07510_S	SPESE PER IL RIPRISTINO DELLE OPERE PUBBLICHEDIBONIFICA DANNEGGIATE DA ECCEZIONALI CALAMITA'NA-TURALI O DA ECCEZIONALI AVVERSITA' ATMOSFERICHEEPER L'IMMEDIATO INTERVENTO. (ART.1, 3 COMMA,LETT.B, L.15.10.81 N.590 E L.14.2.92 N.185)(RIF. E/UPB4.03.004 - CAP. 1260)	161.687,46		-	-	-	-	-	-	161.687,46

Cap. di entrata	Descr.	Capitolo di spesa correlato	Descr.	Risorse vinc. nel risultato di amministrazione al 1/1/2019	Risorse vincolate applicate al bilancio dell'esercizio 2019	Entrate vincolate accertate nell'esercizio 2019	Impegni eserc. 2019 finanziati da entrate vincolate accertate nell'esercizio o da quote vincolate del risultato di amministrazione	Fondo plur. vinc. al 31/12/2019 finanziato da entrate vincolate accertate nell'esercizio o da quote vincolate del risultato di amministrazione	Cancellazione di residui attivi vincolati o eliminazione del vincolo su quote del risultato di amministrazione (+) e cancellazione di residui passivi finanziati da risorse vincolate (-) (gestione dei residui):	Cancellazione nell'esercizio 2019 di impegni finanziati dal fondo pluriennale vincolato dopo l'approvazione del rendiconto dell'esercizio 2018 non reimpegnati nell'esercizio 2019	Risorse vincolate nel bilancio al 31/12/2019	Risorse vincolate nel risultato di amministrazione al 31/12/2019
				(a)	(b)	(c)	(d)	(e)	(f)	g)	(h)=(b)+(c)-(d)-(e)+(g)	(i)=(a)+(c) -(d)-(e)-(f)+(g)
01196_E	FONDI PER RIPRISTINO DELLE STRADEINTERPODERALI,DELLE OPERE DI APPROVVIGIONAM.IDRICO ED ELETTRI-CO NONCHE' DELLE RETI IDRAULICHEE DEGLI IMPIANTIIRRIGUI A SERVIZIO DI PIU' AZIENDE(ART.4,II'COMMALEGGE 25.5.70, N.364 E LEGGE14.2.92 N.185)(RIF. S/UPB 07.	07640_S	SPESE PER RIPRISTINO STRADE INTERPODERALI DELLEOPERE DI APPROVVIG. IDRICO ED ELETTRICO, NONCHE'DELLE RETI IDRAULICHE E DEGLI IMPIANTI IRRIGUI ASERVIZIO DI PIU' AZIENDE (ART.1,C.3, LETT.A, L.15.10.81 N.590 E L. 14.2.92 N.185) (RIF. E/UPB4.03.004 - CAP. 1196)	38.596,11		-	-	-	-	-	-	38.596,11
02820_E	FINANZIAMENTO COMUNITARIO DI UN'AZIONEPILOTANELL'AREA DEL LAGO TRASIMENO VOLTA ASPERIMENTAREI METODI DELL'APPLICAZIONE DEIPROGRAMMI INTEGRATIMEDITERRANEI (DECISIONE CEEN.C(85)2239/2 DEL23.12.85). INTERVENTISISTEMAZIONE IDRAULICA FOSSOLARGO IN COMUNE	07656/2600_S	INTERVENTI DI SISTEMAZIONE IDRAULICA INATTUAZIONEDELLA DECISIONE CCE 23.12.85N.C(85)2239/2 RIGUAR-DANTE L'AVVIO DI UN'AZIONEPILOTA NELL'AREA DELLAGO TRASIMENO PREPARATORIAALL'APPLICAZIONE DEIPROGRAMMI INTEGRATIMEDITERRANEI.- SISTEMAZIONE FOSSO LARGO -	1.713,80		-	-	-	-	-	-	1.713,80
00720_E	QUOTA DEL FONDO DI CUI ALLA LEGGE 27.12.77,N.984PER INTERVENTI NEI SETTORI DELLA ZOOTECNIA,DELLAPRODUZIONE ORTOFLOROFRUTTICOLA,DELLAFORESTAZIONE,DELL' IRRIGAZIONE, DELLE COLTUREMEDITERRANEE,DELLAVITIVINICOLTURA EDELL'UTILIZZAZIONE E VALORIZZA-ZIONE DE			308.160,18	-	-	-	-	-	-	-	308.160,18
00732_E	FONDI DELLO STATO PER FINANZIAMENTOINTERVENTIPROGRAMMATI IN AGRICOLTURA E FORESTE	07665/2450_S	SPESE PER INTERVENTI PUBBLICI NEL SETTOREDELLECOLTURE ARBOREE MEDITERRANEE CON PARTICOLARERI-GUARDO ALLA OLIVICOLTURA IN ATTUAZIONE DELLALEGGE8.11.86 N.752.- PIANI SETTORIALI: COLTUREMEDITERRANEE, OLIVICOLTURA E VITICOLTURA -	75.440,33		-	-	-	-	-	-	75.440,33
00737_E	QUOTE DEL FONDO INVESTIMENTI ED OCCUPAZIONEISTI-TUITO CON L'ART.3 DELLA L.26.4.1982N.131.ASSEGNA-ZIONE SULLO STANZIAMENTO DI CUIALL'ART.12 DELLAL. 22 DICEMBRE 1984,N.887 (FIO1985)	07666/2050_S	SPESE PER INTERVENTI PUBBLICI TESI ALLAVALORIZZA-ZIONE DEI TERRITORI COLLINARI E MONTANIIN ATTUA-ZIONE DELLA L.27/12/1977 N.984.-SOC.COOPERATIVA AGRO-SILVO-ZOOTECNICA ALTA VALLEDEL TEVERE -	6.515,10		-	-	-	-	-	-	6.515,10
01211_E	FONDI STATALI PER INTERVENTI DI CUI ALLA LEGGE"268DEL 27/07/1999 CONCERNENTE ""DISCIPLINA DELLE""STRADE DEL VINO""."			203.631,12	-	-	-	-	-	-	-	203.631,12
01216_E	FONDI DI CUI ALLA LEGGE 02/12/98 N. 426, ART. 1PERL'ATTUAZIONE DEI LAVORI DI ADEGUAMENTOALLANORMATIVA COMUNITARIA DELLE STRUTTURE E DELLEAT-TREZZATURE DELLE AZIENDE DI PRODUZIONELATTIEROCASEARIA. DECRETO DIREZ.GEN.MIN. POLITICHEAGRICO-LE PROT.24097/9	07679_S	SPESE PER L'ATTUAZIONE DEI LAVORI DIADEGUAMENTOALLA NORMATIVA COMUNITARIA DELLESTRUTTURE E DELLEATTREZZATURE DELLE AZ. DIPRODUZIONE LATTIERO-CA-SEARIA. LEGGE 423/98 ART.1.DECRETO DIREZ. GEN.MINISTERO POLITICHE AGRICOLE EFORESTALI 240097/99ART.1.	3.050,87		-	-	-	-	-	-	3.050,87
02407_E	FONDI PER INTERVENTI NEI SETTORI AGRICOLI,AGRO-ALIMENTARE, AGROINDUSTRIALE E FORESTALE DICUIALL'ART.3, COMMA 1, DELLA L.499/99.COFINANZIAMEN-TO PROGRAMMI INTERREGIONALI EFUNZIONI TRASFERITE.(RIF. S/UPB 07.2.011- CAP.7682)	07681_S	SPESE PER COFINANZIAMENTO DEI PROGRAMMIINTERRE-GIONALI NEI SETTORI DI INTERVENTO DI CUIALL'ART.3COMMA 1, DELLA L.499/99.	946.406,35		-	-	-	-	-	-	946.406,35
00700_E	QUOTA DEL FONDO DI CUI ALLA LEGGE 1/7/77 N.403PERFINANZIAMENTO ATTIVITA' AGRICOLA NELLE REGIONI.	07700_S	CONCESSIONE DEL CONCORSO NEL PAGAMENTO DEGLIIN-TERESSI SUI MUTUI DI MIGLIORAMENTO FONDIARIOINATTUAZIONE DELL'ART.2 DELLA LEGGE 1/7/1977,N.403EL.R.24.4.1979,N.17	7.844,14		-	-	-	-	-	-	7.844,14
02074_E	FONDI DELIBERA CIPE 19/2004 - QUOTA F.3.1RISCHIOIDROGEOLOGICO.(RIF.S/UPB 05.2.023 - CAP.9024 - UPB 07.2.016 -CAP. 7719 - UPB 08.2.30 - CAP. 9511 - UPB 09.2.006- CAP. 9524 - UPB10.2.008- CAP. 6850).			432.449,04	-	-	-	-	-	-	-	432.449,04
02067_E	FONDI DELIBERA CIPE N. 19/2004 APQ SVILUPPOLOCALE- SISTEMA PRODUTTIVO REGIONALE - SOCIETA'DELL'IN-FORMAZIONE.			-	-	-	-	-	- 1.224.630,00	-	-	1.224.630,00

Cap. di entrata	Descr.	Capitolo di spesa correlato	Descr.	Risorse vinc. nel risultato di amministrazione al 1/1/2019	Risorse vincolate applicate al bilancio dell'esercizio 2019	Entrate vincolate accertate nell'esercizio 2019	Impegni eserc. 2019 finanziati da entrate vincolate accertate nell'esercizio o da quote vincolate del risultato di amministrazione	Fondo plur. vinc. al 31/12/2019 finanziato da entrate vincolate accertate nell'esercizio o da quote vincolate del risultato di amministrazione	Cancellazione di residui attivi vincolati o eliminazione del vincolo su quote del risultato di amministrazione (+) e cancellazione di residui passivi finanziati da risorse vincolate (-) (gestione dei residui):	Cancellazione nell'esercizio 2019 di impegni finanziati dal fondo pluriennale vincolato dopo l'approvazione del rendiconto dell'esercizio 2018 non reimpegnati nell'esercizio 2019	Risorse vincolate nel bilancio al 31/12/2019	Risorse vincolate nel risultato di amministrazione al 31/12/2019
				(a)	(b)	(c)	(d)	(e)	(f)	g)	(h)=(b)+(c)-(d)-(e)+(g)	(i)=(a)+(c) -(d)-(e)-(f)+(g)
01215_E	FONDI PROVENIENTI DAL MINISTERO DELLERISORSEAGRICOLE,ALIMENTARI E FORESTALI PER ILFINANZIA-MENTO DEI PROGRAMMI INTERREGIONALIDELIBERA CIPE18.12.96.(RIF. S/UPB 07.2.007 - CAP.7824/2176).			1.134.498,75	-	-	-	-	-	-	-	1.134.498,75
02423_E	INTROITI PER LA CESSIONE AI PRODUTTORI DEI DIRITTIDI IMPIANTO PRELEVATI DALLA RISERVA REGIONALE,FINALIZZATI AD ATTIVITA' DISTUDIO,RICERCA,SPERIMENTAZIONE E TRASFERIMENTODELLE INNOVAZIONI NEL SETTORE VITIVINICOLO.			214.211,41	-	-	-	-	-	-	-	214.211,41
01170_E	CONTRIBUTO DEL MINISTERO DELLE POLITICHE AGRICOLEEFORESTALI PER LA REALIZZAZIONE DI PROGRAMMIRIVOLTIAL SOSTEGNO E ALLO SVILUPPO DELL'AGRICOL-TURABIOLOGICA. D.M. 90859 DEL 07/06/2004.(RIF.S/UPB07.2.018 - CAP. 7830).	07830_S	SPESE PER LA REALIZZAZIONE DI PROGRAMMI RIVOLTIALSOSTEGNO E ALLO SVILUPPO DELL'AGRICOLTURABIOLOGI-CA. D.M. POLITICHE AGRICOLE E FORESTALI N.90859DEL 07/06/2004.(RIF.S/UPB 4.03.004 - CAP.1170).	42.683,64	-	-	-	-	-	-	-	42.683,64
01217_E	FONDI PROVENIENTI DAL MINISTERO DELLEPOLITICHEAGRICOLE E FORESTALI PER IL FINANZIAMENTODEIPROGRAMMI INTERREGIONALI III FASE.(DM S/13979EDM S/23886).			323.843,98	-	-	-	-	-	-	-	323.843,98
01193_E	FONDO PER LA CONCESSIONE DEL CONCORSO NEGLIINTE-RESSI SUI MUTUI QUINDICENNALI PER LARICOSTRUZIONERIPRISTINO,RICONVERSIONE DELLEATTREZZATURE ESTRUTTURE FONDIARIE AZIENDALI(ART.4, L. 13.5.85,N.198 e L. 14/2/92, n. 185).	08104_S	SPESE PER LA CONCESSIONE DEL CONCORSO NEGLIINTE-RESSI SUI MUTUI QUINDICENNALI PER LARICOSTRUZIO-NE, RIPRISTINO,RICONVERSIONE DELLEATTREZZATURE ESTRUTTURE FONDIARIEAZIENDALI-(ART.4,L. 13.5.1985,N.198)	43.937,55		-	-	-	-	-	43.937,55
01875_E	FONDI PER L'EROGAZIONE DI CONTRIBUTI ASOSTEGNODELL'UTILIZZO DELLE FONTI RINNOVABILI DIENERGIANELL'EDILIZIA. ART.6 L. 29.5.1982 N.308.	08155/2540_S	CONTRIB.IN C/CAPITALE PER LA REALIZZ. DIINVESTI-MENTI VOLTI A DOTARE LE AZ.AGRICOLE DIIMPIANTIPER LA PRODUZ.DI ENERGIATERMICA,ELETTRICA E MEC-CANICA DA FONTI RINNOVABILI(ART.12,C.1,L. 308/82)-INTERVENTI FINANZIATI CONI FONDI DELL'ART.12 LEGGE 308/82 -	5.518,55		-	-	-	-	-	5.518,55
01224_E	RISORSE DEL MINISTERO INFRASTRUTTURE E DEI TRASPORTI PER INTERVENTI SU ITINERARI TURISTICI DENOMINATI CAMMINI, DECRETO 06/03/2017 N. 63 -CONTRIBUTI AGLI INVEST. A AMM. LOCALI -(RIF. CAP.07336_S)	07336_S	SPESE PER INTERVENTI SU ITINERARI TURISTICI DENOMIINATI CAMMINI, DECRETO 06/03/2017 N. 63 - CONTRIBUTI AGLI INVEST. A AMM. LOCALI - (RIF. CAP.01224)	-		39.000,00	39.000,00	-	-	-	-	-
01225_E	FONDI PER CONCORSO NEL PAGAM.TO DEGLI INTERESSISUMUTUI VENTENNALI PER LA REALIZZAZIONE DIINVESTI-MENTI VOLTI A DOTARE LE AZIENDE AGRICOLED'IMPIAN-TI PER LA PRODUZIONE DI ENERGIATERMICA,ELETTRICAE MECCANICA DA FONTI RINNOVABILI (ART.12,1 COMMA,LEGGE	08160_S	CONTRIBUTI NEL PAGAM. DEGLI INTERESSI SU MUTUIVENTENNALI PER REALIZZAZIONE INVESTIMENTI VOLTIA DOTARE LE AZIENDE AGRICOLE DI IMPIANTI PER LAPRODUZIONE DI ENERGIA TERMICA, ELETTRICA EMECCANICA DA FONTI RINNOVABILI (ART.12, 1 COMMA,L.29.5.82 N.308 E L.11.3.88 N.67 ART.15 C.37)	397,06		-	-	-	-	-	397,06
01226_E	RISORSE DEL MINISTERO DEL LAVORO E DELLE POLITICHE SOCIALI PER IL PROGETTO - QUALITA' E DIRITTI: PREVENIRE L'ABBANDONO SCOLASTICO NELLA SCUOLA DITUTTI - PROG-1225 - TRASFER.CORR. DA AMM. CENTRALI(RIF. CA.02816_S)			-	-	69.430,24	55.777,74	8.304,81	-	-	5.347,69	5.347,69
01227_E	RISORSE DEL MINISTERO DEL LAVORO E DELLE POLITICHE SOCIALI PER IL PROGETTO - PROMOZIONE DELL'ACCESSOAI SERVIZI PER L'INTEGRAZIONE - PROG-1349 - TRASFER. CORR. DA AMM. CENTRALI. (RIF. CA.02817_S)			-	-	77.680,27	69.533,20	-	-	-	8.147,07	8.147,07
01228_E	RISORSE DEL MINISTERO DEL LAVORO E DELLE POLITICHE SOCIALI PER IL PROGETTO - UMBRIAINTEGRA COMUNICARRE UNA REGIONE INCLUSIVA - PROG-1352 - TRASFER. CORR. DA AMM. CENTRALI. (RIF. CA.02818_S)			2.106,93	-	18.965,65	17.944,71	-	-	-	1.020,94	3.127,87
02781_E	FONDI PER IL FINANZIAMENTO DI PROGRAMMIREGIONALIAI FINI DEL REGIME D'AIUTI PREVISTI DALD.LGVSN.173/1998, ART.1, COMMI 3 E 4, ART.13,COMMA 1.	08189/2501_S	FINANZIAMENTO DI PROGRAMMI REGIONALI INATTUAZIONEDEL DECRETO LEG.VO N.173/98 ART.1 COMMI3 E 4, ART13 COMMA 1.- RISPARMIO ENERGETICO ECONTENIMENTO COSTI, ART.1 COMMI 3 E 4 -	212.733,05		-	-	-	-	-	212.733,05

Cap. di entrata	Descr.	Capitolo di spesa correlato	Descr.	Risorse vinc. nel risultato di amministrazione al 1/1/2019	Risorse vincolate applicate al bilancio dell'esercizio 2019	Entrate vincolate accertate nell'esercizio 2019	Impegni eserc. 2019 finanziati da entrate vincolate accertate nell'esercizio o da quote vincolate del risultato di amministrazione	Fondo plur. vinc. al 31/12/2019 finanziato da entrate vincolate accertate nell'esercizio o da quote vincolate del risultato di amministrazione	Cancellazione di residui attivi vincolati o eliminazione del vincolo su quote del risultato di amministrazione (+) e cancellazione di residui passivi finanziati da risorse vincolate (-) (gestione dei residui):	Cancellazione nell'esercizio 2019 di impegni finanziati dal fondo pluriennale vincolato dopo l'approvazione del rendiconto dell'esercizio 2018 non reimpegnati nell'esercizio 2019	Risorse vincolate nel bilancio al 31/12/2019	Risorse vincolate nel risultato di amministrazione al 31/12/2019
				(a)	(b)	(c)	(d)	(e)	(f)	g)	(h)=(b)+(c)-(d)-(e)+(g)	(i)=(a)+(c) -(d)-(e)-(f)+(g)
01198_E	FONDI PER SOVV. A FAVORE DI COND. DI AZ.AGR./COOP.AGR./ ASSOCIATA DANNEGGIATE DA CALAMITA' EAVVERSITA' ATMOSFERICHE - CONTR. DA CORRISP. AICOLTIVATORI DIRETTI - CONTRIB. AGLI INVESTIME. DAAMMIN. CENTRALI (RIF. CAP. A8280_S)			280.728,31	-	206.026,00	-	-	-	-	206.026,00	486.754,31
A1198_E	FONDI PER SOVV. A FAVORE DI COND.AZ.AGRIC./COOP.DI CONDUZ.AGR.CONDUT.ASSOC.DANNEG.DA ECCEZ. CALAMITA'NATURALI, DA ECCEZ. AVVERS. ATMOSF. CONTRIBUTIN C/C PER RIPRISTINO STRUTTURE AZ.AGRIC. DANNEGGIATE DA EVENTI CALAMITOSI E SOMME DA CORRISP.A COLT.DIRET. (	08280_S	SOVV.NI A FAVORE DI COND.DI AZ.AGR./COOP.AGR./ASSOCIATA DANNEGGIATE DA CALAMITA' E AVVERSITA' ATMOSFERICHE - CONTR. DA CORRISP. AI COLTIVATORIDIRETTI - TRASF. CORR. A ALTRE IMPRESE - (RIF. CAP. A1198_E)	0,03		-	-	-	-	-	-	0,03
02081_E	FONDI PER ACCORDO DI PROGRAMMA QUADRO IN MATERIADISOCIETA' DELL'INFORMAZIONE.DELIBERA CIPE 17/03.	08430_S	SPESE PER ACCORDO DI PROGRAMMA QUADRO IN MATERIADISOCIETA' DELL'INFORMAZIONE: INTERVENTISISTEMAINFORMATIVO TERRITORIALE. DELIBERA CIPE17/2003.	36,73		-	-	-	-	-	-	36,73
00800_E	FONDO PER L'ATTUAZIONE DELLA DIRETTIVACOMUNITARIASULL'AGRICOLTURA DI MONTAGNA E DITALUNE ZONESVANTAGGIATE (L. 10.5.76 N.352).	08450_S	CONCESSIONE DELLE CONDIZIONI DI MAGGIOR FAVORENELCONCORSO AL PAGAMENTO DEGLI INTERESSI SUIMUTUICONTRATTI CON GLI ISTITUTI DI CREDITO AGRARIODIMIGLIORAMENTO PER GLI INVESTIMENTI NECESSARIPERL'ATTUAZIONE DEL PIANO DI SVILUPPO (ART.15LETT.CLEGGE 10.5.76 N.352 E L.R.29.7.79 N.37)	1.500,00		-	-	-	-	-	-	1.500,00
02093_E	FONDO EUROPEO PER LA PESCA (FEP) 2007/2013.FONDILEGGE 183/87.(RIF. CAPP. 8500/8025 - 8501/8025 -8502/8025).	08500/8025_S	FONDO EUROPEO PER LA PESCA (FEP) 2007/2013. ASSE2-FINANZIAMENTO CON FONDI LEGGE 183/87 -(RIF.E/UPB 4.03.008 - CAP. 2093)	12,80		-	-	-	-	-	-	12,80
B2094_E	FONDO EUROPEO PER LA PESCA (FEP)2007/2013.FONDICOMUNITARI.(RIF. CAPP. 8500/8056-8501/8056- 8502/8056).	08500/8056_S	FONDO EUROPEO PER LA PESCA (FEP) 2007/2013. ASSE2-FINANZIAMENTO CON FONDI COMUNITARI FEP.(RIF.E/UPB 4.04.002 - CAP. 2094)	16,00		-	-	-	-	-	-	16,00
01460_E	FONDI MINISTERO DELL'AMBIENTE E DELLA TUTELADELTERRITORIO E DEL MARE PER INTERVENTI DI MESSAINSICUREZZA DEL TERRITORIO NAZIONALE DALDISSESTOIDROGEOLOGICO. ART. 32, C. 10 D.L.30/09/03, N.269- L. 24/11/2003, N. 326.(RIF. S/UPB05.2.012 - CAP. 8548)	08548_S	SPESE PER INTERVENTI IN AREE A RISCHIOIDROGEOLO-GICO. ART. 32, COMMA 10 DEL D.L.30/09/2003, N.269 - L. 24/11/2003, N. 326.(RIF.E/UBP 4.03.003 - CAP. 1460)	3.156,70		-	-	-	-	-	-	3.156,70
02292_E	FONDI DEL MINISTERO DELL'AMBIENTE PER ILPIANOSTRATEGICO NAZIONALE PER LA MITIGAZIONE DELRI-SCHIO IDROGEOLOGICO. ART. 2, COMMA 321 DELLALEGGE244/2007.(RIF. S/UPB 05.1.012 - CAP. 8549 EUPB 05.2.030 -CAP. 8551)			10.516,09	-	-	-	-	-	-	-	10.516,09
02340_E	FONDI PER L'ATTUAZIONE DEL PROGRAMMA DIINTERVENTIREGIONALI DI CUI ALL'ART.1, 1 COMMA, DELDL 180/98CONVERTITO CON MODIFICAZIONI NELLA LEGGE3.8.98 N.267 DPCM 12.1.99.			93.846,29	-	-	-	-	-	-	-	93.846,29
01906_E	FONDI PROVENIENTI DAL MINISTERO DELL'AMBIENTEPERIL FINANZIAMENTO DEGLI INTERVENTI PREVISTIDAL-L'INTESA PROGRAMMATICA (PROGRAMMA PRONAC)RELATI-VAMENTE AL PARCO NAZIONALE DEI MONTISIBILLINID.M. AMBIENTE DEL 31.12.91	09764_S	SPESE PER I PRIMI INTERVENTI PER LA VIGILANZADELPARCO DEI MONTI SIBILLINI-DM AMBIENTE DEL31.12.91	29.601,05		-	-	-	-	-	-	29.601,05
01907_E	FONDI PER IL FINANZIAMENTO DEL PROGRAMMATRIENNALEPER LA TUTELA AMBIENTALE. ART.8 L.28.8.89N.305	08571_S	SPESE PER LA VERIFICA DELLE PORTATEESTRAIBILIDELLE RISORSE IDRICHE SOTTERRANEEINTEGRATIVE ESOSTITUTIVE DA DESTINARE AL CONSUMOUMANO. ART.8L.28.8.89 N.305	-		-	-	-	- 1.027,91	-	-	1.027,91
01431_E	FONDO SPECIALE PER ATTUAZIONE SCHEMIPREVISIONALI/PROGRAMMATICI PER LA DEFINIZIONEDELLE LINEE FON-DAMENTALI DELL'ASSETTO DELTERRITORIO CON RIFERI-MENTO ALLA DIFESA DEL SUOLO E DELLA PREDISPOSIZIO-NE DEI PIANI DIBACINO.ART.31,L.18.5.89 N.183,ART.9,L. 7.			479.042,60	-	-	-	-	-	2.281,68	2.281,68	481.324,28

Cap. di entrata	Descr.	Capitolo di spesa correlato	Descr.	Risorse vinc. nel risultato di amministrazione al 1/1/2019	Risorse vincolate applicate al bilancio dell'esercizio 2019	Entrate vincolate accertate nell'esercizio 2019	Impegni eserc. 2019 finanziati da entrate vincolate accertate nell'esercizio o da quote vincolate del risultato di amministrazione	Fondo plur. vinc. al 31/12/2019 finanziato da entrate vincolate accertate nell'esercizio o da quote vincolate del risultato di amministrazione	Cancellazione di residui attivi vincolati o eliminazione del vincolo su quote del risultato di amministrazione (+) e cancellazione di residui passivi finanziati da risorse vincolate (-) (gestione dei residui):	Cancellazione nell'esercizio 2019 di impegni finanziati dal fondo pluriennale vincolato dopo l'approvazione del rendiconto dell'esercizio 2018 non reimpegnati nell'esercizio 2019	Risorse vincolate nel bilancio al 31/12/2019	Risorse vincolate nel risultato di amministrazione al 31/12/2019
				(a)	*(b)*	*(c)*	*(d)*	*(e)*	*(f)*	*g)*	*(h)=(b)+(c)-(d)-(e)+(g)*	*(i)=(a)+(c) -(d)-(e)-(f)+(g)*
01156_E	FONDI PER IL RIFINANZIAMENTO DELLA LEGGE22.12.97N.545, AI FINI DEL DEFINITIVOCONSOLIDAMENTO DELLARUPE DI ORVIETO E DEL COLLE DITODI LEGGE 23.7.97N.242.(RIF. S/UPB 04.2.002 - CAPP.8608/4030 E 8608/4040)			1.265,82	-	-	-	-	-	582,66	582,66	1.848,48
01155_E	FONDO PER IL CONSOLIDAMENTO DELLA RUPE DI ORVIETOEDEL COLLE DI TODI (LEGGE 25/3/78 N.230).	08610/4030_S	CONSOLIDAMENTO DELLA RUPE DI ORVIETO E DEL COLLEDITODI A SALVAGUARDIA DEL PATRIMONIOPAESISTICOSTORICO-ARCHEOLOGICO ED ARTISTICO DELLEDUE CITTA'L. 25.5.1978 N.230.- RUPE DI ORVIETO -	49.938,43		-	-	-	-	-	-	49.938,43
01153_E	CONTRIBUTO SPECIALE PER GLI INTERVENTI DICONSOLI-DAMENTO DEI TERRITORI INTERESSATI DALLAFRANADELLA ZONA DI FONTIVEGGE NEL COMUNE DIPERUGIA EDALLA FRANA DI COLLE CAPOLUOGO NEL COMUNEDI MON-TONE (ART.1, LETT.O), LEGGE 28.10.86,N.730).	08611_S	SPESE PER INTERVENTI DI CONSOLIDAMENTO DEITERRI-TORI INTERESSATI DALLA FRANA DELLA ZONA DIFONTI-VEGGE NEL COMUNE DI PERUGIA E DALLA FRANA DICOL-LE CAPOLUOGO NEL COMUNE DI MONTONE(ART.1,LETT.O,L.28.10.86 N.730 E ART.31 L.183/89)	20.860,79		-	-	-	-	-	-	20.860,79
01152_E	FONDI DELLO STATO PER LA BONIFICA DEIMOVIMENTIFRANOSI NELLA ZONA DELLE CASCATE DELLEMARMORE(ART.3, 1 COMMA, LEGGE 730/86)	08612_S	SPESA PER LA BONIFICA DEI MOVIMENTI FRANOSINELLAZONA DELLA CASCATE DELLE MARMORE(ART.1,LETT.oLEGGE 730/86 E ART.31 LEGGE 183/89)	132.340,07		-	-	-	-	-	-	132.340,07
01447_E	FONDI DEL MINISTERO DELL'AMBIENTE E DELLATUTELADEL TERRRITORIO E DEL MARE PER L'ATTUAZIONEDEGLIINTERVENTI COMPRESI NEL PIANO STRATEGICONAZIONALEPER LA MITIGAZIONE DEL RISCHIOIDROGEOLOGICO.L. 179/2002, ART. 16.(RIF. S/UPB05.2.030 - CAP. 8615).			6.066,44	-	-	-	-	-	12.826,25	12.826,25	18.892,69
01450_E	FONDI PER IL PROGRAMMA DI INTERVENTI URGENTI PERLARIDUZIONE DEL RISCHIO IDRAULICO. ART. 16DELLALEGGE 179/2002.(RIF. S/UPB 05.2.030 - CAP. 8567)	08567_S	SPESE PER IL PROGRAMMA DI INTERVENTI URGENTI PERLARIDUZIONE DEL RISCHIO IDRAULICO. ART. 16DELLALEGGE 179/2002.(RIF. E/UPB 4.03.003 - CAP. 1450)	50,56		-	-	-	-	-	-	50,56
01430_E	FONDI PER INTERVENTI DI MANUTENZIONE ORDINARIAESTRAORDINARIA SU CORSI D'ACQUA NONCLASSIFICATI LEGGE 183/89			104.115,47	-	-	-	-	-	-	-	104.115,47
01852_E	FONDI DELLA PRESIDENZA DEL CONSIGLIO DEI MINISTRIPER IL FINANZIAMENTO DEI PROGETTI DI INTERVENTOCONSEGUENTI AGLI EVENTI METEREOLOGICI AVVERSI 2005III PIANO FRANE E DISSESTI OCDPC N.89/2013 E N.140- GIA' CONTABILITA' SPECIALE N.3338 - CONTR. INV.DA AMM. CE	08654_S	OPCM 3609/2007 ORDINANZA COMMISSARIO DELEGATO 64/2007. OCDPC 89/2013. EVENTI METEREOLOGICI AVVERSIIII PIANO DI INTERVENTO FRANE E DISSESTI - GIA'CONTABILITA' SPECIALE N.3338-CONTR.INV.AMM.LOCALI(RIF. CAP.01852_E)	35.068,22		-	-	-	-	-	-	35.068,22
01858_E	FONDO PER ACCORDO DI PROGRAMMA QUADRO IN MATERIADIDIFESA DEL SUOLO (DELIBERA CIPE N.135/99).(RIF.S/UPB 05.2.016 CAP. 8624/3995)	08624/3995_S	ACCORDO DI PROGRAMMA QUADRO IN MATERIA DIDIFESADEL SUOLO.-FINANZIAMENTO CON FONDI DELIBERACIPE N.135/99-(RIF. E/UPB 4.03.006 - CAP. 1858).	407.994,31	76.187,66	-	22.856,30	53.331,36	-	-	-	331.806,65
01859_E	FONDO PER ACCORDO DI PROGRAMMA QUADRO IN MATERIADIDIFESA DEL SUOLO (LEGGE 183/89).			696.560,83	544.548,97	-	163.364,69	381.184,28	-	1.000,00	1.000,00	153.011,86
02291_E	FONDI DEL MINISTERO DELL'AMBIENTE PER ILPROGRAMMADI INTERVENTI URGENTI PER LA RIDUZIONEDEL RISCHIOIDROGEOLOGICO. ART.2, COMMI 331 E 332DELLA LEGGE244/2007. MANUTENZIONE DELLE AREESPONDALI E DELRETICOLO IDROGRAFICO DEL LAGOTRASIMENO.(RIF. S/UPB 05.2.	08630_S	PROGRAMMA DI INTERVENTI URGENTI PER LARIDUZIONEDEL RISCHIO IDROGEOLOGICO. ART. 2, COMMI331 E 332DELLA LEGGE 244/2007. MANUTENZIONE DELLEAREESPONDALI E DEL RETICOLO IDROGAFICO DEL LAGOTRASI-MENO. FONDI DEL MINISTERODELL'AMBIENTE.(RIF. E/UPB 4.03.006 - CAP. 2291)	135.862,70	135.862,70	-	102.253,57	2.150,89	-	-	31.458,24	31.458,24
02293_E	FONDI DEL MINISTERO DELL'AMBIENTE PER L'ACCORDOPERLA TUTELA DELLE ACQUE E LA GESTIONE INTEGRATADELLERISORSE IDRICHE E ACCORDO INTEGRATIVO PER LATUTELADEL LAGO TRASIMENO. ART. 4, C.176 DELLALEGGE350/2003.(RIF. S/UPB 05.2.011 - CAP. 8631).	08631_S	ACCORDO PER LA TUTELA DELLE ACQUE E LAGESTIONEINTEGRATA DELLE RISORSE IDRICHE E ACCORDOINTEGRATIVO PER LA TUTELA DEL LAGO TRASIMENO.FINANZIAMENTO CON FONDI DI CUI ALL'ART. 4, C. 176, DELLA LEGGE 350/2003 - (RIF. CAP. 02293_E)	2.260.000,00	678.000,00	1.130.000,00	678.000,00	-	- 221.461,30	-	1.130.000,00	2.933.461,30
01851_E	FONDI DELLA PRESIDENZA DEL CONSIGLIO DEI MINISTRIPER IL FINANZIAMENTO DEI PROGETTI DI INTERVENTO CONSEGUENTI AGLI EVENTI METEREOLOGICI AVVERSI 2005- II E III PIANO DI INTERVENTO OCDPC N.89/2013 E N.140/2014-GIA' CONTABILITA' SPECIALE N.3338 -CONTRINV. DA			258.615,25	-	-	-	-	- 91,64	-	-	258.706,89

Cap. di entrata	Descr.	Capitolo di spesa correlato	Descr.	Risorse vinc. nel risultato di amministrazione al 1/1/2019	Risorse vincolate applicate al bilancio dell'esercizio 2019	Entrate vincolate accertate nell'esercizio 2019	Impegni eserc. 2019 finanziati da entrate vincolate accertate nell'esercizio o da quote vincolate del risultato di amministrazione	Fondo plur. vinc. al 31/12/2019 finanziato da entrate vincolate accertate nell'esercizio o da quote vincolate del risultato di amministrazione	Cancellazione di residui attivi vincolati o eliminazione del vincolo su quote del risultato di amministrazione (+) e cancellazione di residui passivi finanziati da risorse vincolate (-) (gestione dei residui):	Cancellazione nell'esercizio 2019 di impegni finanziati dal fondo pluriennale vincolato dopo l'approvazione del rendiconto dell'esercizio 2018 non reimpegnati nell'esercizio 2019	Risorse vincolate nel bilancio al 31/12/2019	Risorse vincolate nel risultato di amministrazione al 31/12/2019
				(a)	(b)	(c)	(d)	(e)	(f)	g)	(h)=(b)+(c)-(d)-(e)+(g)	(i)=(a)+(c) -(d)-(e)-(f)+(g)
V01170_E	FONDI PER LA TUTELA DELLE ACQUE DALL'INQUINAMENTO - L. 21,12,1979 n.650	08710_S	CONTRIBUTI AI COMUNI ED AI CONSORZIINTERCOMUNALIPER LA COSTRUZIONE E L'AMMODERNAMENTODEGLI IM-PIANTI NECESSARI ALL'ESPLETAMENTO DEISERVIZI DIACQUEDOTTO, FOGNATURA E DEPURAZIONE(ART. 16 LEGGE319/76, LEGGE N.650/79 E L.R.N.61/80)	201.209,80		-	-	-	-	-	-	201.209,80
02297_E	CONTRIBUTI QUINDICENNALI DELLA PROTEZIONECIVILEPER INTERVENTI DIRETTI A FRONTEGGIARE IDANNI CAU-SATI DAGLI EVENTI ALLUVIONALI DELL'ANNO2005.OPCM N. 3534 DEL 25/07/2006.(RIF. S/UPB05.2.010 - CAP. 8874).	08874_S	SPESE PER INTERVENTI DIRETTI A FRONTEGGIARE IDAN-NI CAUSATI DAGLI EVENTI ALLUVIONALI DELL'ANNO2005OPCM N. 3534 DEL 25/07/2006.(RIF. E/UBP4.03.001 - CAP. 2297).	81.351,04		-	-	-	-	-	-	81.351,04
02230_E	FONDI DELLA PRESIDENZA DEL CONSIGLIO DEIMINISTRIPER INTERVENTI STRAORDINARI PERL'ATTUAZIONE DIEDIFICI SCOLASTICI PUBBLICI. L.24/12/2007, N.244ART.2, COMMA 276 E OPCM 3728 DEL27/12/2008.(RIF. S/UPB 05.2.036 - CAP. 8876)	08876_S	INTERVENTI STRAORDINARI PER L'ATTUAZIONE DIEDIFI-CI SCOLASTICI PUBBLICI. L.24/12/2007,N.244,ART.2,COMMA 276.(RIF. E/UPB 4.03.001 - CAP.2230)	635.853,49		-	-	-	-	-	-	635.853,49
01984_E	FONDI DELLA PRESIDENZA DEL CONSIGLIO DEIMINISTRI,DIPARTIMENTO DELLA PROTEZIONE CIVILE PERINTERVEN-TI STRUTTURALI SU EDIFICI DI INTERESSESTRATEGICO,OPERE INFRASTRUTTURALI E EDIFICIPRIVATI. ART. 2,L. B) E C) OPCMN.3907/2010-52/2013 L. 24/06/2009,N. 77.			13.093.468,94	4.750.301,82	-	208.724,09	4.541.577,73	-	351.047,56	351.047,56	8.694.214,68
00736_E	QUOTE DEL FONDO INVESTIMENTI ED OCCUPAZIONEISTI-TUITO CON L'ART.3 DELLA L. 26.4.1982N.181.ASSE-GNAZIONE SULLO STANZIAMENTO DI CUIALL'ART.37DELLA L. 27 DICEMBRE 1983 N. 730 (F.I.O.1984).	08902/4090_S	OPERE DI URBANIZZAZIONE E INFRASTRUTTURE ASERVI-ZIO DI AREE PRODUTTIVE IN COMUNE DI TERNIAMMESSEAL FINANZIAMENTO DEL FONDO INVESTIMENTI EOCCUPA-ZIONE 1984 DI CUI ALL' ART. 37 DELLA LEGGE27 DI-CEMBRE 1983, N.730.-OPERE IN CONCESSIONEALLA PROVINCIA DI TERNI(FIO)	55,96		-	-	-	-	-	-	55,96
02954_E	FONDI DEL COMMISSARIO DELEGATO PER LAPROTEZIONECIVILE RELATIVI ALL'EMERGENZA DICAMPELLO SULCLITUNNO. OPCM N. 3558/2006.(RIF.S/UPB 02.1.005-CAP. 268 - UPB 05.1.025-CAP. 5019 -UPB 05.2.037-CAP. 8903)	08903_S	INTERVENTI INFRASTRUTTURALI PER LA BONIFICA ELARIQUALIFICAZIONE AMBIENTALE DEL TERRITORIOINTE-RESSATO DALL'ESPLOSIONE DELLA RAFFINERIAUMBRIAOLII S.P.A. OPCM N. 3558 DEL 27/12/2006 - OCN.161/2009.(RIF. E/UPB 2.03.001 - CAP. 2954)	2.215.645,14		-	-	-	-	-	-	2.215.645,14
03212_E	MUTUO CONCESSO DALLA CASSA DD.PP. PERINTERVENTIURGENTI DIRETTI A FRONTEGGIARE I DANNICONSEGUENTIALLE AVVERSITA' ATMOSFERICHE, AGLIEVENTI ALLUV.ED AI CONSEGUENTI DISSESTIIDROGEOL.DEI MESI DINOV. E DIC. 96 E GENN. 97ORD.MIN. 2592/26.5.97	08909/6414_S	CONTRIBUTI A FAVORE DI ENTI PUBBLICI PERFRONTEG-GIARE I DANNI CONSEGUENTI ALLE AVVERSITA'ATMOSFE-RICHE AGLI EVENTI ALLUVIONALI ED AICONSEGUENTIDISSESTI IDROGEOL.DEI MESI DI NOV.EDIC.1996 EGENNAIO 1997 ORD.MIN. N.2592 DEL26.5.97- SAN VENANZO - RIPALVELLA	14.623,92		-	-	-	-	-	-	14.623,92
01448_E	FONDI DELLA PRESIDENZA DEL CONSIGLIO DEIMINISTRIPER IL FINANZIAMENTO DEI PROGETTI DIINVESTIMENTOPER L'EMERGENZA NEL SETTOREDELL'APPROVVIGIONAMEN-TO IDRICO. OPCM N.3230/2002GIA' CONTABILITA' SPE-CIALE N.3070. (RIF. S/UPB05.2.026-CAP.8926).	08926_S	SPESE PER IL FINANZIAMENTO DEI PROGETTI DIINVE-STIMENTO PER L'EMERGENZA NEL SETTOREDELL'APPROV-VIGIONAMENTO IDRICO. FONDI DELLAPRESIDENZA DELCONSIGLIO DEI MINISTRI OPCM N.3230/2002, GIA'CONTABILITA' SPECIALE N.3070.(RIF.E/UPB 4.03.001 - CAP. 1448).	2.537.874,62		-	-	-	- 929.233,14	-	-	3.467.107,76
01856_E	FONDI DI CUI ALLA DELIBERA CIPE N. 20/2004PERL'ACCORDO DI PROGRAMMA QUADRO IN MATERIA DITUTELADELLE ACQUE E DI GESTIONE INTEGRATA. PRIMOATTOINTEGRATIVO. QUOTA REGIONI CENTRO NORD.(RIF.S/UPB 05.2.019 - CAP. 8927).	08927_S	SPESE PER L'ACCORDO DI PROGRAMMA QUADRO INMATERIADI TUTELA DELLE ACQUE E DI GESTIONEINTEGRATA DEL-LE RISORSE IDRICHE. PRIMO ATTOINTEGRATIVO. QUOTAREGIONI CENTRO NORD. FONDI DICUI ALLA DELIBERACIPE N. 20/2004.(RIF. E/UPB4.03.006 - CAP. 1856).	399.508,70		-	-	-	-	-	-	399.508,70
01857_E	FONDI DI CUI ALLE DELIBERE CIPE N. 20/2004 EN.17/2003 PER L'ACCORDO DI PROGRAMMA QUADRO INMATE-RIA DI DIFESA DEL SUOLO. PRIMO ATTOINTEGRATIVO.			62,11	-	-	-	-	-	100.555,65	100.555,65	100.617,76
02316_E	FONDI PER L'ATTUAZIONE DEGLI INTERVENTI DIEMER-GENZA CONSEGUENTI AGLI EVENTI CALAMITOSI DEL14 E16 DICEMBRE 1999-ORDINANZE MINIST.DELL'INTERNO N.3076/2000 E N.3214/2001.	08964_S	SPESE PER L'ATTUAZIONE DEGLI INTERVENTID'EMERGEN-ZA CONSEGUENTI AGLI EVENTI CALAMITOSIDEL 14 E 16DICEMBRE 1999. ORD.MIN. N.3076/2000 EN.3124/2001.	284.828,08		-	-	-	-	-	-	284.828,08

Cap. di entrata	Descr.	Capitolo di spesa correlato	Descr.	Risorse vinc. nel risultato di amministrazione al 1/1/2019	Risorse vincolate applicate al bilancio dell'esercizio 2019	Entrate vincolate accertate nell'esercizio 2019	Impegni eserc. 2019 finanziati da entrate vincolate accertate nell'esercizio o da quote vincolate del risultato di amministrazione	Fondo plur. vinc. al 31/12/2019 finanziato da entrate vincolate accertate nell'esercizio o da quote vincolate del risultato di amministrazione	Cancellazione di residui attivi vincolati o eliminazione del vincolo su quote del risultato di amministrazione (+) e cancellazione di residui passivi finanziati da risorse vincolate (-) (gestione dei residui):	Cancellazione nell'esercizio 2019 di impegni finanziati dal fondo pluriennale vincolato dopo l'approvazione del rendiconto dell'esercizio 2018 non reimpegnati nell'esercizio 2019	Risorse vincolate nel bilancio al 31/12/2019	Risorse vincolate nel risultato di amministrazione al 31/12/2019
				(a)	*(b)*	*(c)*	*(d)*	*(e)*	*(f)*	*g)*	*(h)=(b)+(c)-(d)-(e)+(g)*	*(i)=(a)+(c) -(d)-(e)-(f)+(g)*
01456_E	FONDI DELLA PRESIDENZA DEL CONSIGLIO DEIMINISTRI-DIPARTIMENTO PROTEZIONE CIVILE PER ILFINANZIAMNTOPROGETTI PER L'EMERGENZA NEL SETTOREDELL'APPROVI-GIONAMENTO IDRICO. OPCM N.3230/2002 EDECRETO N.5022/2006.(RIF. S/UPB 05.2.026 CAP.8997)	08997_S	SPESE PER IL FINANZIAMENTO DEI PROGETTI PERL'EMERGENZA NEL SETTORE DELLA'APPROVVIGINAMENTOIDRICO.FONDI DELLA PRESIDENZA DEL CONSIGLIO DEIMINISTRIDIPARTIMENTO DELLA PROTEZIONECIVILE.OPCM3230/2002DECRETO 5022 DEL7/11/2006.(RIF. E/UPB 4.03.001 CAP. 1456)	1.112.259,69	675.000,00	-	202.500,00	472.500,00	-	-	-	437.259,69
01443_E	FINANZIAMENTO INTERVENTI IN MATERIA DISICUREZZASTRADALE DI CUI ALLA LEGGE 23/12/1999N.488,ART.56-DECRETO GEN.DELLA MOTORIZZ.E DELLASICUREZZA DELTRASPORTO TERRESTREPROT.3482/2002.(RIF. S/UPB 06.2.002 - CAP. 9002).	09002_S	PIANO PER LA SICUREZZA STRADALE.L.23/12/99N.488,ART.56. DECRETO DIREZ.GENER. DELLA MOTORIZZ.EDELLA SICUREZZA E DEL TRASPORTO TERRESTREPROT.3482/2002.(RIF. E/UPB 4.03.003 - CAP. 1443)	176.248,86		271.391,31	250.290,91	-	-	-	21.100,40	197.349,26
02064_E	FONDI DELILBERA CIPE N. 19/2004 PER L'ACCORDODIPROGRAMMA MULTIREGIONALE IN MATERIA DIBIODIVERSI-TA'.(RIF.S/UPB 05.2.023 - CAP. 9023)	09023_S	SPESE PER ACCORDO DI PROGRAMMA MULTIREGIONALEINMATERIA DI BIODIVERSITA'. FINANZIAMENTO FONDIDE-LIBERA CIPER N. 19/04.(RIF.EUPB 4.03.013- CAP.2064)	38.646,85		-	-	-	-	-	-	38.646,85
01934_E	FONDI PER ACCORDO DI PROGRAMMA QUADRO IN MATERIADIRIQUALIFICAZIONE URBANA.DELIBERE CIPE N. 138/00N.36/02, N. 17/03 E N. 20/04.(RIF. CAP. 7004_S, CAP. 9687_S).			62.506,81	-	17.931,02	17.931,02	-	-	-	-	62.506,81
03207_E	MUTUI CONCESSI DALLA CASSA DEPOSITI E PRESTITI PER IL FINANZIAMENTO DI INTERVENTI IN MATERIA DI ACQUEDOTTI DI COMPETENZA REGIONALE AI SENSI DELL'ART.17 COMMI 38 E 42 DELLA LEGGE 11 MARZO 1988 N.67	09060_S	CONTRIB. IN C/CAPIT. A FAVORE DI COMUNI, LOROCONS. E ENTI AUTORIZZATI NELLA SPESARICONOSCIUTA NECESS. PER COSTRUZ., AMPLIAM. ESISTEMAZ. ACQUEDOTTI NONCHE' FOGNAT. OCCORRENTIPER SMALTIM. DELLE ACQUE REFLUE (ARTT.14/15 DELLENORME DI ATTUAZ.APPROV. CON DPR 109/68).	166.193,41		-	-	-	-	-	-	166.193,41
02211_E	FINANZIAMENTO MINISTERO DELL'AMBIENTED.M.16/10/2006 PER LA TUTELA DELLA QUALITA'DELL'ARIAACCORDO DEL 10/04/2012 NTERVENTO 7 -PIASTRE LOGISTICHE TERNI-NARNI.(RIF. CAP.9091_S)	09091_S	FINANZIAMENTO MINISTERO DELL'AMBIENTED.M.16/10/2006 PER LA TUTELA DELLA QUALITA'DELL'ARIAACCORDO DEL 10/04/2012 NTERVENTO 7 -PIASTRE LOGISTICHE TERNI-NARNI.(RIF. CAP.2211_E) -REALIZZAZIONE INVESTIMENTI	8.960,92		-	-	-	-	-	-	8.960,92
02212_E	RISORSE DEL MINISTERO DELL'AMBIENTE, D.M. N. 271 DEL 13/11/2014, APPROVAZIONE DEL PIANO STRAORDINARIO DI TUTELA E GESTIONE DELLA RISORSA IDRICA DI CUIALL' ART. 1, C. 112, L.147/2013 - CONTR. AGLI INVESTIMENTI DA AMM. CENTRALI.(RIF. CAP.8511_S)			-	-	1.797.614,00	752.825,73	-	- 140.213,82	1.197.000,00	2.241.788,27	2.382.002,09
02213_E	FONDI EROGATI DAL MINISTERO DELLA SALUTE PER INTERVENTI RELATIVI ALLA FARMACOVIGILANZA - LEGGE 449 DEL 23/12/1997, ART.36,COMMA 14 - TRASF. CORRENTIDA AMM. CENTRALI - (RIF. CAP. 2155_S)	F2155_S	SPESE PER INTERVENTI RELATIVI ALLAFARMACOVIGILAN-ZA-LEGGE 449 DEL23/12/1997,ART.36,COMMA 14.(RIF. E/UPB 2.01.004 -CAP. 2001).- TRASF. AMM.NI LOCALI	-		45.740,40	45.740,40	-	-	-	-	-
02214_E	ART.20, C.2 - ASSOCIAZIONE DELLA CROCE ROSSA ITALIANA - FONDI DEL MINISTERO DELL'ECONOMIA PER PERSONALE TRASFERITO ALLE AZIENDE SANITARIE AI SENSI DELD.LGS. N. 178/2012 - TRASF. CORR. DA AMM.CENTRALI - (RIF. CAP. 02034_S)	02034_S	ART.20, C.2 - ASSOCIAZIONE DELLA CROCE ROSSA ITALIANA - FONDI TRASFERITI ALLE REGIONI PER PERSONALETRASFERITO ALLE AZIENDE SANITARIE AI SENSI DEL D.LGS. N. 178/2012 - TRASF. CORR. AD AMM. LOCALI -(RIF. CAP. 02214_E)	0,01		393.591,03	393.591,03	-	-	-	-	0,01
02218_E	ART.20, C.2 - FONDI DEL MINISTERO DELLA SALUTE ATITOLO DI RIMBORSO PER L'ACQUISTO DEI MEDICINALIONCOLOGICI INNOVATIVI - TRASF. CORR. DA AMM. CENTRALI - (RIF. CAP. 02033_S)	02033_S	ART.20, C.2 - TRASFERIMENTO ALLE AZIENDE DEL S.S.RDEL FONDO DI CUI ALL'ART. 1, COMMA 401 DELLA LEGGEN.232/2016 A TITOLO DI RIMBORSO PER L'ACQUISTO DEIMEDICINALI OCOLOGICI INNOVATIVI - TRASF. CORR. ADAMM. LOCALI - (RIF. CAP. 02218_E)	-		9.055.905,85	9.055.905,85	-	-	-	-	-
02209_E	FINANZIAMENTO MINISTERO DELL'AMBIENTED.M.16/10/06PER LA TUTELA DELLA QUALITA' DELL'ARIAACCORDO DEL10/04/2012 NTERVENTO 4 - CONTRIBUTI PERRIQUALIFICENERGETICA EDIFICI PUBBLICI E SOST.CALDAIE LAVORI(RIF. CAP.9095_S)	09097_S	FINANZIAMENTO MINISTERO DELL'AMBIENTE D.M.16/10/06LINEA DI INTERVENTI N.1, SOSTITUZIONE DEI VEICOLIDEL TPL PIU' INQUINANTI CON MEZZI A METANO O MEZZIIBRIDI, PROVINCIA DI PERUGIA - CONTR. INVEST. A ALTRE IMPRESE. (RIF. CAP.2209_E)	826.917,00		282.393,00	189.393,00	93.000,00	-	-	-	826.917,00

Cap. di entrata	Descr.	Capitolo di spesa correlato	Descr.	Risorse vinc. nel risultato di amministrazione al 1/1/2019	Risorse vincolate applicate al bilancio dell'esercizio 2019	Entrate vincolate accertate nell'esercizio 2019	Impegni eserc. 2019 finanziati da entrate vincolate accertate nell'esercizio o da quote vincolate del risultato di amministrazione	Fondo plur. vinc. al 31/12/2019 finanziato da entrate vincolate accertate nell'esercizio o da quote vincolate del risultato di amministrazione	Cancellazione di residui attivi vincolati o eliminazione del vincolo su quote del risultato di amministrazione (+) e cancellazione di residui passivi finanziati da risorse vincolate (-) (gestione dei residui):	Cancellazione nell'esercizio 2019 di impegni finanziati dal fondo pluriennale vincolato dopo l'approvazione del rendiconto dell'esercizio 2018 non reimpegnati nell'esercizio 2019	Risorse vincolate nel bilancio al 31/12/2019	Risorse vincolate nel risultato di amministrazione al 31/12/2019
				(a)	*(b)*	*(c)*	*(d)*	*(e)*	*(f)*	*g)*	*(h)=(b)+(c)-(d)-(e)+(g)*	*(i)=(a)+(c) -(d)-(e)-(f)+(g)*
03204_E	MUTUI CONCESSI DALLA CC.DD.PP. PER LAREALIZZAZIONE DELLA BONIFICA DEL SITO DITERNI.PROGRAMMA NAZIONALE DI BONIFICA E RIPRISTINOAMBIENTALE.L.426/98.	09145_S	SPESE PER LA REALIZZAZIONE DELLA BONIFICA DELSITODI TERNI.PROGRAMMA NAZIONALE DI BONIFICA ERIPRISTINO AMBIENTALE.L.426/98.UTILIZZO MUTUOCC.DD.PP.	11.674,90		-	-	-	-	-	-	11.674,90
03002_E	MINISTERO AMBIENTE, ACCORDO DI COLLABORAZIONE DEL 11/12/2018 PER LO SVILUPPO SOSTENIBILE - (RIF. CAP. 06801_S)			-	-	168.420,80	160.400,76	8.020,04	-	-	-	0,00
03003_E	MINISTERO DELL'AMBIENTE, ACCORDO DI PROGRAMMA PER IL MIGLIORAMENTO DELLA QUALITA' DELL'ARIA NELLACONCA TERNANA - (RIF. CAP. 06802_S)	06802_S	ACCORDO DI PROGRAMMA PER IL MIGLIORAMENTO DELLAQUALITA' DELL'ARIA NELLA CONCA TERNANA -(RIF. CAP. 03003_E) - CONTRIBUTI AGLI INVESTIMENTIA AMM. LOCALI	-		300.000,00	300.000,00	-	-	-	-	-
03009_E	DECRETO M.I.T. 345/2016 RISORSE L.190/2014 PER RINNOVO AUTOBUS TPL REGIONALE E INTERREGIONALE ANNUALITA' 2015 E 2016. (RIF. CAP. 07405_S)	07405_S	UTILIZZO RISORSE M.I.T. ANNUALITA' 2015 E 2016 D.M345/2016 PER RINNOVO AUTOBUS TPL(RIF. CAP. 03009_E) CONTR. AGLI INVESTIMENTI ALTREIMPRESE	-		4.986.548,58	4.986.548,58	-	-	-	-	-
A3003_E	MINISTERO DELL'AMBIENTE, ACCORDO DI PROGRAMMA PER IL MIGLIORAMENTO DELLA QUALITA' DELL'ARIA NELLACONCA TERNANA - (RIF. CAP. 06803_S)	06803_S	ACCORDO DI PROGRAMMA PER IL MIGLIORAMENTO DELLAQUALITA' DELL'ARIA NELLA CONCA TERNANA -(RIF. CAP. 03003_E)-TRASF. CORRENTI A AMM. LOCALI	-		700.000,00	700.000,00	-	-	-	-	-
03006_E	FONDI DEL MINISTERO DELL'AMBIENTE PER ILPROGRAMMANAZIONALE DI BONIFICA E RIPRISTINOAMBIENTALE DEISITI INQUINATI-LEGGE 9/12/1998N.426,ART.1,C.3.	09146_S	SPESE PER INTERVENTI DI BONIFICA DI SITIINQUINATIFONDI ART.1,C.3, DELLA LEGGE 9/12/1998N.426.	1.591.921,50	1.000.000,00	-	997.488,95	-	-	-	2.511,05	594.432,55
01425_E	FONDI PER CONTRIBUTI TRENTENNALI INANNUALITA',SE-MESTRALITA'O RATE COSTANTI AIPROPRIETARI CHE PROVVEDONO ALLARICOSTRUZIONE/RIPARAZIONE DEI LORO FABBRICATIDISTRUTTI O DANNEGGIATI DALLA GUERRA.(RIF. S/UPB03.2.002 - CAP. 9165).			2.313,07	-	-	-	-	-	-	-	2.313,07
02672_E	CONTRIBUTO PROVENIENTE DALL'ANAS PER LAVORIDIBONIFICA DEL MOVIMENTO FRANOSO INLOCALITA'CALCINAIO DEL COMUNE DI PASSIGNANO SULTRASIMENO	09239_S	LAVORI DI MANUTENZIONE STRAORDINARIA PRESSO L'OSSERVATORIO ASTRONOMICO DI COLOTI NEL COMUNE DI MONTONE	42.807,41	42.807,41	-	42.804,01	-	-	-	3,40	3,40
02082_E	FONDI PER APQ IN MATERIA DI RICERCA. DELIBERACIPEN. 17/03.			135.567,07	-	-	-	-	-	-	-	135.567,07
01955_E	FONDI DI CUI ALLA DELIBERA CIPE 17/03 PERL'ACCOR-DO DI PROGRAMMA QUADRO PER LA TUTELA E LAPREVEN-ZIONE DEI BENI CULTURALI.	L7352_S	TRASFERIMENTI A IMPRESE PER INTERVENTI DI CUIALLADELIBERA CIPE 17/03 PER L'ACCORDO DIPROGRAMMAQUADRO PER LATUTELA E LA PREVENZIONE DEIBENICULTURALI.- INCARICHI PROF.LI PER INVESTIMENTI	7.536,67		219.094,66	219.094,66	-	-	-	-	7.536,67
00568_E	RISORSE PER LA REALIZZAZIONE DEL PROGETTOTURISMOVERDE IN UMBRIA TRASFERITE DALLA PRESIDENZADELCONSIGLIO DEI MINISTRI - DECRETO 10/06/2012, N.24(RIF. S/UPB 09.2.001 - CAP. 9285)			307.296,00	-	-	-	-	-	-	-	307.296,00
A0568_E	RISORSE PER LA REALIZZAZIONE DEL PROGETTO TURISMOVERDE IN UMBRIA TRASFERITE DALLA PRESIDENZA DELDELCONSIGLIO DEI MINISTRI - DECRETO 10/06/2012, N.24. -TRASF. CORRENTI DA AMM. CENTRALI(RIF. CAP. 9285_S)			3,60	-	-	-	-	-	-	-	3,60
00569_E	RISORSE PER LA REALIZZAZIONE DEL PROGETTOINNOVAZIONE DEL PRODOTTO UMBRIA FINANZIATO DALLAPRESIDENZA DEL CONSIGLIO DEI MINISTRI -DECRETO10/06/2012, N. 23(Rif. S/UPB 09.2.001 -Cap. 9286)			282.107,37	-	-	-	-	-	-	-	282.107,37
A0569_E	RISORSE PER LA REALIZZAZIONE DEL PROGETTO INNOVAZIONE DEL PRODOTTO UMBRIA FINANZIATO DALLAPRESIDENZADEL CONSIGLIO DEI MINISTRI - DECRETO 10/06/2012, N. 23-TRASF. CORRENTI DA AMMINISTRAZIONI CENTRALI(Rif. CAP. 9286_S)			474,14	-	-	-	-	-	-	-	474,14
02352_E	FONDI DA REGIONI ED ALTRI ORGANISMI PER ILCOFINANZIAMENTO DEI PROGETTI INTERREGIONALI DIOFFERTATURISTICA AI SENSI DELL'ART.5 DELLA LEGGE135/2001(RIF. S/UBP 09.2.001 - CAP. 9287)	09287_S	COFINANZIAMENTO DA REGIONI ED ALTRI ORGANISMI PERIPROGETTI INTERREGIONALI DI OFFERTA TURISTICAAISENSI DELL'ART. 5 DELLA LEGGE 135/2001.(RIF. E/UBP4.05.002 - CAP. 2352)	10.000,01		-	-	-	-	-	-	10.000,01

Cap. di entrata	Descr.	Capitolo di spesa correlato	Descr.	Risorse vinc. nel risultato di amministrazione al 1/1/2019	Risorse vincolate applicate al bilancio dell'esercizio 2019	Entrate vincolate accertate nell'esercizio 2019	Impegni eserc. 2019 finanziati da entrate vincolate accertate nell'esercizio o da quote vincolate del risultato di amministrazione	Fondo plur. vinc. al 31/12/2019 finanziato da entrate vincolate accertate nell'esercizio o da quote vincolate del risultato di amministrazione	Cancellazione di residui attivi vincolati o eliminazione del vincolo su quote del risultato di amministrazione (+) e cancellazione di residui passivi finanziati da risorse vincolate (-) (gestione dei residui):	Cancellazione nell'esercizio 2019 di impegni finanziati dal fondo pluriennale vincolato dopo l'approvazione del rendiconto dell'esercizio 2018 non reimpegnati nell'esercizio 2019	Risorse vincolate nel bilancio al 31/12/2019	Risorse vincolate nel risultato di amministrazione al 31/12/2019
				(a)	*(b)*	*(c)*	*(d)*	*(e)*	*(f)*	*g)*	*(h)=(b)+(c)-(d)-(e)+(g)*	*(i)=(a) +(c) -(d)-(e)-(f)+(g)*
02353_E	FONDO DI COFINANZIAMENTO DELL'OFFERTA TURISTICAAISENSI DELL'ART.6 DELLA LEGGE 135/2001.			1.216.504,90	-	-	-	-	-	-	-	1.216.504,90
02354_E	FONDO DI COFINANZIAMENTO DELL'OFFERTA TURISTICA AISENSI DELL'ART. 5 DELLA LEGGE 135/2001.(RIF. CAP.9304).			143.983,77	-	-	-	-	-	-	-	143.983,77
01883_E	FONDI PROVENIENTI DALLA PRESIDENZA DELCONSIGLIODEI MINISTRI PER IL FINANZIAMENTO DELLEFUNZIONIIN MATERIA DI INDUSTRIA, COMMERCIO EARTIGIANATOD.LGS 112/98.(RIF. S/UPB 08.2.002 -CAP. 9394).			17.322.580,57	1.000.000,00	-	386.872,39	-	-	3.402.419,84	4.015.547,45	20.338.128,02
02939_E	ENTRATE DERIVANTI DAI RIVERSAMENTI DI SOGGETTI PUBBLICI E/O PRIVATI AI SENSI DELL'ART. 11 DELLA L.R.3/2016 DA DESTINARE AL "FONDO UNICO PER LE ATTIVITA' PRODUTTIVE" DI CUI ALL'ART. 48 L.R. 3/1999- ALTRE ENTRATE CORRENTI N.A.C. -(RIF. CAP. 9394_S)			4.249.312,87	-	2.002.000,00	1.536.000,47	465.999,53	-	-	- 0,00	4.249.312,87
01869_E	FONDI PER AGEVOLAZIONI IMPRENDITORIAFEMMINILE.LEGGE 215/92 - FINANZIAMENTOSTATALE.(RIF. S/UPB 08.2.001 - CAP. 9396).	09396_S	SPESE PER AGEVOLAZIONE IMPRENDITORIAFEMMINILE, LEGGE 215/92 - FINANZIAMENTO STATALE- (RIF. CAP. 1869_E)	13.403,06		-	-	-	-	-	-	13.403,06
02090_E	FONDI DELLO STATO PER IL COFINANZIAMENTO DELPRO-GRAMMA OPERATIVO RELATIVO ALL'INIZIATIVACOMUNI-TARIA RETEX ART.5 DELLA LEGGE 183/87	09430/8025_S	SPESA PER INTERVENTI PREVISTI DALLA MISURA1:PRO-MOZ.E POTENZ.DELL'ASSOCIAZION.FRA IMPRESEDEL PRO-GRAMMA COMUNITARIO RETEX.CONTR.A FONDOPERDUTO AL-LE STRUTT.CONSORT.PER LA REALIZZ.DIPROGR.DI SVI-LUPPO --FINANZIAMENTO CON FONDI LEGGE183/87	14.752,55		-	-	-	-	-	-	14.752,55
02802_E	FONDI PROVENIENTI DAL FONDO DI ROTAZIONE DELLAL.183/87 A COFINANZIAMENTO DEL PROGRAMMACOMUNITARIORETEX 1994/1997.			465.637,31	-	-	-	-	-	-	-	465.637,31
02835_E	CONTRIBUTO COMUNITARIO DEL FONDO EUROPEO DISVI-LUPPO REGIONALE (FERS) PER IL COFINANZIAMENTODELPROGRAMMA OPERATIVO RELATIVO ALL'INIZIATIVACOMU-NITARIA RETEX DEC.CEE N.C/93/2167 DEL27.7.93.	09431/8038_S	SPESE PER INTERV.PREVISTI DALLA MIS.2:INVESTIM.DELLE PMI A TUT.DELL'AMB.DELPROGR.COMUNIT.RETEX.CONTR.A F.PERD.A PMI IND.EDARTIG.PER LA REAL.DIINVEST.VOLTI A INTRODURRECOMP.,ATTREZ.O SISTEMIDIRETT.LEGATI ALLARIDUZ.DELLA QUANT.E/O PERIC.-FINANZIAMENTO CON	18.411,69		-	-	-	-	-	-	18.411,69
02080_E	FONDI PER L'ATTIVITA' DI ASSISTENZA TECNICA ESUP-PORTO DI RAFFORZAMENTO DEL SISTEMA DIMONITORAGGIODEGLI INTERVENTI INSERITI NEGLIACCORDI DI PRO-GRAMMA QUADRO. DELIBERA CIPE N.17DEL 09/05/2003.(RIF. S/UPB 14.2.003 - CAP. 9435).	09435_S	SPESE PER L'ATTIVITA' DI ASSISTENZA TECNICA ESUP-PORTO DI RAFFORZAMENTO DEL SISTEMA DIMONITORAGGIODEGLI INTERVENTI INSERITI NEGLIACCORDI DI PRO-GRAMMA QUADRO. DELIBERE CIPE N.135/99 E N. 17 DEL 09/05/2003.(RIF. E/UPB 4.03.013- CAP. 2080) - ALTRI SERVIZI	38.375,64		-	-	-	-	-	-	38.375,64
02065_E	FONDI DELIBERA CIPE N. 19/2004 - QUOTA F.3.1.CRISI IDRICA LAGO TRASIMENO - FILIERAAAGROALIMEN-TARE.(RIF. S/UPB 07.2.019 - CAP. 7530,UPB 14.2.003 -CAP. 9436).	09436_S	DELIBERA CIPE N. 19/04 - QUOTA F.3.1. (LAGOTRASI-MENO).(RIF. E/UPB 4.03.013 - CAP. 2065)	159.499,27		-	-	-	-	-	-	159.499,27
02356_E	FONDO DI ROTAZIONE PER LA PROMOZIONE E LOSVILUPPODELLA COOPERAZIONE DI CUI ALL'ART. 1 DELLALEGGE27/02/1985, N. 49 E S.M.I.(RIF. S/UPB08.2.013 - CAP. 9453)			726.292,47	-	-	-	-	-	-	-	726.292,47
02940_E	FONDI COMUNITARI PROVENIENTI DAL FERS PERCOFINAN-ZIAMENTO PROGRAMMA COMUNITARIO OBIETTIVO 21997/99DECISIONE CEE C/97/2205 DEL 24.7.97	09475/8038_S	OBIETTIVO 2 - 1997/1999 - AZIONE 3.1 - AIUTIALLEIMPRESE PER INVESTIMENTIAMBIENTALI.- FINANZIAMENTO CON FONDI COMUNITARIFESR -	495,93		-	-	-	-	-	-	495,93
02076_E	FONDI DI CUI ALLA DELIBERA CIPE138/2000.OPERAZIO-NI DI RIEQUILIBRIO AREEDEPRESSE.	09509_S	PROGETTO MOBILITA' E RETE DI TRASPORTO - PIAT.FINANZIAMENTO CON FONDI DELIBERE CIPE N.84/00 EN. 138/00. QUOTA COMPENSAZIONI OB.2. - CONTRIB. INVESTIMENTI AMM.NI LOCALI	3.104.824,79		-	-	-	-	-	-	3.104.824,79

Cap. di entrata	Descr.	Capitolo di spesa correlato	Descr.	Risorse vinc. nel risultato di amministrazione al 1/1/2019	Risorse vincolate applicate al bilancio dell'esercizio 2019	Entrate vincolate accertate nell'esercizio 2019	Impegni eserc. 2019 finanziati da entrate vincolate accertate nell'esercizio o da quote vincolate del risultato di amministrazione	Fondo plur. vinc. al 31/12/2019 finanziato da entrate vincolate accertate nell'esercizio o da quote vincolate del risultato di amministrazione	Cancellazione di residui attivi vincolati o eliminazione del vincolo su quote del risultato di amministrazione (+) e cancellazione di residui passivi finanziati da risorse vincolate (-) (gestione dei residui):	Cancellazione nell'esercizio 2019 di impegni finanziati dal fondo pluriennale vincolato dopo l'approvazione del rendiconto dell'esercizio 2018 non reimpegnati nell'esercizio 2019	Risorse vincolate nel bilancio al 31/12/2019	Risorse vincolate nel risultato di amministrazione al 31/12/2019
				(a)	(b)	(c)	(d)	(e)	(f)	g)	(h)=(b)+(c)-(d)-(e)+(g)	(i)=(a)+(c) -(d)-(e)-(f)+(g)
01957_E	FONDI DELIBERA CIPE N.3/06 PER ACCORDO DIPROGRAM-MA QUADRO IN MATERIA DI INFRASTRUTTUREAREE INDU-STRIALI - PRIMO ATTO INTEGRATIVO.(RIF.S/UPB 08.2.032 - CAP. 9600).	09600_S	SPESE PER ACCORDI DI PROGRAMMA QUADRO IN MATERIADIINFRASTRUTTURE AREE INDUSTRIALI - PRIMOATTOINTEGRATIVO. FONDI DELIBERA CIPE N. 3/06.(RIF.E/UPB 4.03.013 - CAP. 1957).	85.471,64		-	-	-	-	-	-	85.471,64
01959_E	FONDI DEL MINISTERO DELL'INTERNO PERL'ESERCIZIO ASSOCIATO DI FUNZIONICOMUNALI - (RIF.CAP. 00726_S)	00726_S	SPESE PER L'ESERCIZIO ASSOCIATO DI FUNZIONICOMUNALI, FONDI DEL MINISTERO DELL'INTERNO -(RIF. CAP. 01959_E).	-		123.157,61	123.157,61	-	-	-	-	-
02113_E	DOCUP OB.2 2000/2006-COFINANZIAMENTO STATOLEGGE183/87 PER LE ZONE OB.2.			4.813.635,06	-	-	-	-	-	9.484,11	9.484,11	4.823.119,17
02111_E	DOCUP OB.2 2000/2006-COFINANZIAMENTOCOMUNITARIOFESR PER LE ZONE OB 2.			4.336.857,75	-	-	-	-	-	13.548,73	13.548,73	4.350.406,48
02114_E	DOCUP OB.2 2000/2006-COFINANZIAMENTO STATOLEGGE183/87 PER LE ZONE PHASING OUT			365.419,12	-	-	-	-	-	-	-	365.419,12
02112_E	DOCUP OB.2 2000/2006-COFINANZIAMENTOCOMUNITARIOFESR PER LE ZONE PHASING OUT			382.325,00	-	-	-	-	-	-	-	382.325,00
A1218_E	POR FSE 2014-2020: QUOTA NAZIONALE -CONTO CAPITALE	E2804/8025_S	POR FSE 2014-2020 PRIORITA' 8.1 MICROCREDITO - FINANZIAMENTO STATO - (RIF. CAP. A1218_E)	97.683,72		886.725,00	886.725,00	-	-	-	-	97.683,72
A1219_E	POR FSE 2014-2020: FONDI FSE QUOTA COMUNITARIA-CONTO CAPITALE-CONTRIBUTI AGLI INVESTIMENTIOPERATI DAL FONDO SOCIALE EUROPEO (FSE)	E2804/8045_S	POR FSE 2014-2020 PRIORITA' 8.1 MICROCREDITO - FINANZIAMENTO CON FONDI COMUNITARI -(RIF. CAP. A1219_E)	-		1.266.750,00	1.266.750,00	-	-	-	-	-
A1230_E	PROGETTO CLAY (CUP:I63D17000150005) - PROGRAMMA INTERREG EUROPE (FESR 75%) - TRASF. CORR. DALL'UNIONE EUROPEA PER PARTNERS PRIVATI -(RIF. CAP. 02590)-TRASF.CORR. DAL RESTO DEL MONDO	02590_S	PROGETTO CLAY - CUP:I63D17000150005 - PROGRAMMA INTERREG EUROPE (FESR 75%), RIMBORSO PARTNER PRIVATI - (RIF. CAP. 01230_E)	-		63.908,42	57.392,25	-	-	-	6.516,17	6.516,17
01231_E	PROGETTO CLAY (CUP:I63D17000150005) - PROGRAMMA INTERREG EUROPE (FESR 85%) - REGIONE UMBRIA - TRASF. CORR. DALL'UNIONE EUROPEA PER INTERVENTI REGIONALI- (RIF. CAP. 02591_S)- TRASF.CORR. DAL RESTO DEL MONDO	02591_S	PROGETTO CLAY - CUP:I63D17000150005 - PROGRAMMA INERREG EUROPE (FESR 85%) REGIONE UMBRIA-ORG. EVENTIPUBBLICITA' E SERV.TRASFERTA - (RIF. CAP. 01231_E)	-		15.969,80	15.969,80	-	-	-	-	-
01232_E	PROGETTO CLAY (CUP:I63D17000150005) - PROGRAMMA INTERREG EUROPE (FESR 15%) - REGIONE UMBRIA, IGRUE- TRASF. CORR. DA AMM. CENTRALI PER INTERVENTI REGIONALI - (RIF. CAP. 02592_S)			-	-	11.744,26	11.744,26	-	-	-	-	-
A1231_E	PROGETTO CLAY (CUP:I63D17000150005) - PROGRAMMA INTERREG EUROPE (FESR 85%) - REGIONE UMBRIA - TRASF. CORR. DALL'UNIONE EUROPEA PER INTERVENTI REGIONALI- (RIF. CAP. 02591_S)- TRASF.CORR. DAL RESTO DEL MONDO			-	-	74.540,10	50.581,04	15.338,76	-	-	8.620,30	8.620,30
01233_E	DECRETO LEGGE 24/04/2017, N. 50 DEL MINISTERODELLE POLITICHE AGRICOLE, FONDO PER LE MENSE SCOLASTICHE BIOLOGICHE - (RIF. CAP. 03553_S)			-	-	1.322.189,10	675.529,14	-	-	-	646.659,96	646.659,96
01427/1005_E	FONDI PER L'ATTUAZIONE DEL PROGRAMMA DIINIZIATIVACOMUNITARIA INTERREG.II C PROGETTO RETIDEGLISPAZI FRAGILI' DECRETO DEL DIRETTORE GENERALEDELCOORDIN.TERRITORIALE MINISTERO LL.PP.DELL'8GIUGNO 1999 N.1893.- COFINANZIAMENTONAZIONALE -	09670/7531_S	SPESE PER L'ATTUAZIONE DEL PROGRAMMA DIINIZIATIVACOMUNITARIA INTERREG.II C'PROGETTO RETIDEGLI SPA-ZI FRAGILI'-DECRETO DIRETTORE GENERALEDEL COORDI-NAMENTO TERRITORIALE MINISTERO LL.PP.DELL'8 GIUGNO1999 N.1888- QUOTA DEL CONTR.DADESTINARE AI PARTNERS-	8.009,16		-	-	-	-	-	-	8.009,16
01439_E	FONDI PROVENIENTI DALLA REGIONE CALABRIA PERLAREALIZZAZIONE DEL PROGRAMMA DI INIZIATIVACOMUNI-TARIA INTERREG II PROGETTO ACCESSIBILITA'	09677_S	SPESE PER L'ATTUAZIONE DEL PROGRAMMA DIINIZIATIVACOMUNITARIA INTERREG II C - PROGETTOACCESSIBILITA'	3.747,52		-	-	-	-	-	-	3.747,52
01440_E	FONDO SPECIALE PER IL FINANZIAMENTO DEIPROGETTITESI A FAVORIRE IL SUPERAMENTO EL'ELIMINAZIONEDELLE BARRIERE ARCHITETTONICHE NEGLIEDIFICIPRIVATI.LEGGE 9.1.89 N.13.	08914_S	CONTRIBUTI A FAVORE DEI COMUNI PER ILFINANZIAMEN-TO DI PROGETTI TESI AL SUPERAMENTO EALL'ELIMINA-ZIONE DELLE BARRIERE ARCHITETTONICHENEGLI EDIFICIPRIVATI-LEGGE 9.1.89 N.13-CONTR.INVEST. AMM.NI LOCALI	-		2.462.226,68	2.462.226,68	-	-	-	-	-

Cap. di entrata	Descr.	Capitolo di spesa correlato	Descr.	Risorse vinc. nel risultato di amministrazione al 1/1/2019	Risorse vincolate applicate al bilancio dell'esercizio 2019	Entrate vincolate accertate nell'esercizio 2019	Impegni eserc. 2019 finanziati da entrate vincolate accertate nell'esercizio o da quote vincolate del risultato di amministrazione	Fondo plur. vinc. al 31/12/2019 finanziato da entrate vincolate accertate nell'esercizio o da quote vincolate del risultato di amministrazione	Cancellazione di residui attivi vincolati o eliminazione del vincolo su quote del risultato di amministrazione (+) e cancellazione di residui passivi finanziati da risorse vincolate (-) (gestione dei residui):	Cancellazione nell'esercizio 2019 di impegni finanziati dal fondo pluriennale vincolato dopo l'approvazione del rendiconto dell'esercizio 2018 non reimpegnati nell'esercizio 2019	Risorse vincolate nel bilancio al 31/12/2019	Risorse vincolate nel risultato di amministrazione al 31/12/2019
				(a)	*(b)*	*(c)*	*(d)*	*(e)*	*(f)*	*g)*	*(h)=(b)+(c)-(d)-(e)+(g)*	*(i)=(a)+(c) -(d)-(e)-(f)+(g)*
02950_E	CREDITI DERIVANTI DALLA GESTIONELIQUIDATORIADELL'ENTE DI SVILUPPO AGRICOLO INUMBRIA.(RIF. S/UPB 07.2.015 - CAP. 9682 E CAP.9683)			1.379.276,62	-	-	-	-	-	-	-	1.379.276,62
02792_E	FONDI PROVENIENTI DAL FONDO DI ROTAZIONEL.183/87PER COFINANZIAMENTO OBIETTIVO 5B1994/1999 L.R.13.4.95 N.29(RIF. S/UPB 04.2004 -CAPP. 9734/8025-9735/8025).			329.383,72	-	-	-	-	-	-	-	329.383,72
02794_E	FONDI PROVENIENTI DAL FEOAG PERCOFINANZIAMENTOOBIETTIVO 5B 1994/1999 L.R.13.4.95 N.29	A9734/8055_S	DOCUP OB. 5B - 1994/1999 - MISURA 3.5 - AZIONIDIRICOSTRUZIONE DEI TERRITORI COLPITI DACATASTROFENATURALE.- FINANZIAMENTO COMUNITARIOFEOAG -(RIF. E/UPB 4.04.002 - CAP. 2791).- TRASFER.CONTO CAPITALE AMM.NI CENTRALI	322.370,70		-	-	-	-	-	-	322.370,70
A3060_E	RECUPERO DI SOMME CORRISPOSTE SU STANZIAMENTI DISPESE CORRELATE A DESTINAZIONE VINCOLATA DAREISCRIVERE IN BILANCIO L.R.28/2/2000 N.13.ENTR. C.CAPITALE NON DOVUTE DA AMM. CENTR.			42.506,84	-	-	-	-	-	-	-	42.506,84
02791_E	FONDI PROVENIENTI DAL FERS PERCOFINANZIAMENTOPROGRAMMA COMUNITARIO OBIETTIVO 5B1994/1999 L.R.13.4.95 N.29(RIF. S/UPB 04.2.004 -CAPP. 9734/8055-9735/8038).	A9735/8038_S	DOCUP OB. 5B - 1994/1999 - MISURA 4.3 - AZIONIDIRICOSTRUZIONE E RECUPERO DEL TESSUTOINFRASTRUTTU-RALE E URBANO NEI TERRITORI COLPITIDAL SISMA.-FINANZIAMENTO CON FONDI COMUNITARIFESR-(RIF. E/UPB 4.04.002 - CAP. 2791).- TRASFER.CONTO CAPITALE AMM.NI CENTRALI	82.394,92		-	-	-	-	-	-	82.394,92
01878_E	FONDI PER L'EROGAZIONE DI CONTRIBUTI PERL'ATTUA-ZIONE DEL PIANO ENERGETICO NAZIONALE INMATERIA DIUSO RAZIONALE DELL'ENERGIA, DI RISPARMIOENERGE-TICO E DI SVILUPPO DELLE FONTI RINNOVABILIDIENERGIA. L. 9.1.91 N.10.			2.563.221,61	2.562.055,43	-	2.417.743,06	-	-	-	144.312,37	145.478,55
02070_E	FONDI PROVENIENTI DALLO STATO PER ILFINANZIAMENTODEGLI INTERVENTI A FAVORE DELLE AREEDEPRESSE(DELIBERA CIPE N.42 DEL 6.5.1998).			533.576,58	-	-	-	-	-	-	-	533.576,58
02690_E	APPORTI DA ENTI LOCALI,ENTI PUBBLICI,ISTITUTIDICREDITO E DA PRIVATI AL FONDO ISTITUITO CONLALEGGE REGIONALE 18 AGOSTO 1987,N.40(L.R.23.3.95N.12)	09770_S	FONDO PER FAVORIRE LO SVILUPPO DELL'OCCUPAZIONEGIOVANILE. L.R. 18.8.87,N.40 E L.R. 23.3.95N.12. (RIF. CAPP. 2690_E - 2441_E)	607,35		-	-	-	-	-	-	607,35
02442_E	RESTITUZIONE SOMME RELATIVE AI FONDI PER SERVIZI FINANZIARI IN GESTIONE DA ALTRE IMPRESE PARTECIPATE- (RIF. CAP. 09685_S)	09685_S	SPESE PER GESTIONE FONDI SERVIZI FINANZIARI DA ALTRE IMPRESE PARTECIPATE - (RIF. CAP. 02442_E)	-		3.011.884,58	3.011.884,58	-	-	-	-	-
02441_E	RESTITUZIONE SOMME RELATIVE AL FONDO PER FAVORIRE LO SVILUPPO DELL'OCCUPAZIONE GIOVANILE - L.R. 23.3.95, N.12 - (RIF. CAP. A9770_S)			123.325,50	-	175.611,00	159.549,38	-	-	-	16.061,62	139.387,12
02443_E	RESTITUZIONE SOMME RELATIVE AI FONDI PER FESR GESTITI DA SVILUPPUMBRIA			828,91	-	-	-	-	-	-	-	828,91
02982_E	PROVENTI DERIVANTI DALLA IRROGAZIONE DELLESANZIO-NI AMMINISTRATIVE,DAI CONTRIBUTI VERSATIDAI DATO-RI DI LAVORO AI SENSI DELLA LEGGE 12MARZO 1999,N.68, NONCHE' DA CONTRIBUTI DIFONDAZIONI ED ALTRIENTI(RIF. S/UPB 11.2.002 - CAP.9771).	09771_S	FONDO REGIONALE PER L'OCCUPAZIONE DEI DISABIL(ART.14 L.68/1999,L.R.11/2003,ART.401 L.R.11/2015)(RIF. CAP. 02982_E) - TRASFER. CORRENTI IMPRESE	1.256.684,81		-	-	-	-	-	-	1.256.684,81
B2982_E	PROVENTI DERIVANTI DALLA IRROGAZIONE DELLE SANZIONI AMMINISTRATIVE,DAI CONTRIBUTI VERSATI DAI DATORIDI LAVORO AI SENSI DELLA LEGGE 12MARZO 1999,N.68,NONCHE' DA CONTRIBUTI DI FONDAZIONI ED ALTRI ENTI(RIF. CAP.9771_S)- PROV.DA MULTE, AMMENDE SANZA CARICO D			233.951,31	-	49.035,73	-	-	-	-	49.035,73	282.987,04
01820_E	FONDI DEL MINISTERO DEL LAVORO PER IL PROGRAMMAQUADRO PER L'INTEGRAZIONE E LO SVILUPPO DELLESPERIMENTAZIONI IN MATERIA DI TIROCINI FORMATIVIINSERITI IN PROCESSI DI MOBILITA' GEOGRAFICA.	09773_S	TRASFERIMENTI ALLE PROVINCE PER GLI INTERVENTIDICUI AL PROGRAMMA QUADRO PER LA INTEGRAZIONE ESVI-LUPPO DELLE SPERIMENTAZIONI IN MATERIA DITIROCINIFORMATIVI INSERITI IN PROCESSI DIMOBILITA' GEO-GRAFICA-FONDI DEL MINISTERO DELLAVORO.	46.428,57		-	-	-	-	-	-	46.428,57

Cap. di entrata	Descr.	Capitolo di spesa correlato	Descr.	Risorse vinc. nel risultato di amministrazione al 1/1/2019	Risorse vincolate applicate al bilancio dell'esercizio 2019	Entrate vincolate accertate nell'esercizio 2019	Impegni eserc. 2019 finanziati da entrate vincolate accertate nell'esercizio o da quote vincolate del risultato di amministrazione	Fondo plur. vinc. al 31/12/2019 finanziato da entrate vincolate accertate nell'esercizio o da quote vincolate del risultato di amministrazione	Cancellazione di residui attivi vincolati o eliminazione del vincolo su quote del risultato di amministrazione (+) e cancellazione di residui passivi finanziati da risorse vincolate (-) (gestione dei residui):	Cancellazione nell'esercizio 2019 di impegni finanziati dal fondo pluriennale vincolato dopo l'approvazione del rendiconto dell'esercizio 2018 non reimpegnati nell'esercizio 2019	Risorse vincolate nel bilancio al 31/12/2019	Risorse vincolate nel risultato di amministrazione al 31/12/2019
				(a)	*(b)*	*(c)*	*(d)*	*(e)*	*(f)*	*g)*	*(h)=(b)+(c)-(d)-(e)+(g)*	*(i)=(a)+(c) -(d)-(e)-(f)+(g)*
A1918_E	FONDI PROVENIENTI DALLA PRESIDENZA DEL CONSIGLIODEI MINISTRI. UFFICIO PER ROMA CAPITALE, PER ILFINANZIAMENTO DEL PROGETTO UMBRIA 2000. D.M.1.04.98 - PARTE CORRENTE - (RIF. CAP.DA 09774/8021FINO A E9774/8021)			420.000,00	-	-	-	-	-	-	-	420.000,00
01918_E	FONDI PROVENIENTI DALLA PRESIDENZA DELCONSIGLIODEI MINISTRI. UFFICIO PER ROMA CAPITALE,PER ILFINANZIAMENTO DEL PROGETTO UMBRIA 2000.D.M.21.04.98.	F9774/8021_S	INTERVENTI PER LA REALIZZAZIONE DEL PROGETTOUMBRIA2000.- FINANZIAMENTO CON FONDI STATALI - SOFTWARE	200.000,00		-	-	-	-	-	-	200.000,00
01919_E	FONDI PROVENIENTI DAL MINISTERO DELLACOMUNICAZIO-NE PER IL RIMBORSO ALLE EMITTENTIRADIOFONICHE ETELEVISIVE LOCALI PER LATRASMISSIONE GRATUITA DIMESSAGGI AUTOGESTITI INCAMPAGNA ELETTORALEART.4,LEGGE 22/2/2000N.28.(RIF. S/UPB 02.1.008 - CAP. 856).	00856_S	SPESE PER IL RIMBORSO DELLE EMITTENTI RADIOFONICHEE TELEVISIVE LOCALI PER LA TRASMISSIONE GRATUITADI MESSAGGI AUTOGESTITI IN CAMPAGNA ELETTORALE ART.4 L. 22/02/2000 N. 28 - (RIF. CAP. 01919_E).	19.509,00		14.457,20	-	-	-	-	14.457,20	33.966,20
01942_E	CONTIBUTI DEL MINISTERO DELLE INFRASTRUTTUREETRASPORTI PER IL PAGAMENTO RATA MUTUI PERRINNOVOPARCO AUTOBUS- L.1/8/2002, N.166.(RIF. S/UPB15.1.002 - CAP. 6091 e UPB 15.3.001 -CAP.9777)	09777_S	UTILIZZO CONTRIBUTI DEL MINISTERO DELLEINFRA-STRUTTURE E TRASPORTI PER IL PAGAMENTOQUOTACAPITALE MUTUI PER RINNOVO PARCOAUTOBUS.LEGGE 01/08/2002, N.166.	42.410,13		83.115,27	-	-	-	-	83.115,27	125.525,40
01865_E	FONDI DEL MINISTERO DELL'INDUSTRIA, DEL COMMERCIOEDELL'ARTIGIANATO PER INTERVENTI NEL SETTOREDELCOMMERCIO E DEL TURISMO DI CUI ALL'ART. 16C.1,LEGGE 7.8.97 N. 266. DELIBERA CIPE5.8.98.(RIF. S/UPB 09.2.001 - CAP. 9785/8021).	09785/8021_S	SPESE PER INTERVENTI NEL SETTORE DEL COMMERCIOEDEL TURISMO DI CUI ALL'ART.16 C.1, LEGGE 7.8.97N.266 - DELIBERA CIPE 5.8.97.- FINANZIAMENTO CONFONDI STATALI -(RIF. E/UPB 4.03.007 - CAP. 1865).	0,01		-	-	-	-	-	-	0,01
02985_E	CONCORSO DEL DIPARTIMENTO DELLA PROTEZIONE CIVILEALL'ONERE PER L'AMMORTAMENTO DEL MUTUO DI CUIALL'ART.54,COMMA1,L.488/1999 PER IL FINANZIAMENTODEGLI INTERVENTI DI RICOSTRUZIONE POSTTERREMOTO1997.	09786_S	UTILIZZO CONTRIBUTO DEL DIPARTIMENTO DELLAPROTE-ZIONE CIVILE PER IL PAGAMENTO DEGLI ONERICONNESSIALL'AMMORTAMENTO DEL MUTUO DI CUIALL'ART.54,COMMA1, DELLA L.488/1999.	0,04		-	-	-	-	-	-	0,04
02188_E	RISORSE DELL'AGENZIA NAZIONALE PER I SERVIZI SANITARI REGIONALI (AGENAS) PER IL PROGETTO DI RICERCA LA VALUTAZIONE PARTECIPATA DEL GRADO DI UMANIZZAZIONE DELLE STRUTTURE DI RICOVERO -(RIF. CAP. 02309_S)	02309_S	SPESE PER IL PROGETTO DI RICERCA FINANZIATO DALL'AGENAS LA VALUTAZIONE PARTECIPATA DEL GRADO DI UMANIZZAZIONE DELLE STRUTTURE DI RICOVERO -(RIF. CAP. 02188_E)	-		13.720,00	-	-	-	-	13.720,00	13.720,00
02071_E	FONDI PER ACCORDO DI PROGRAMMA QUADRO IN MATERIADITUTELA DELLE ACQUE E DI GESTIONE INTEGRATADELLERISORSE IDRICHE. L. 208/98. DELIBERAZIONICIPE N.36/2002 E N. 17/2003.			-	-	379.527,76	141.755,09	237.772,67	- 646.579,15	-	-	646.579,15
C3060_E	RECUPERO DI SOMME CORRISPOSTE SU STANZIAMENTI DISPESE CORRELATE A DESTINAZIONE VINCOLATA DAREISCRIVERE IN BILANCIO L.R. 28/2/2000 N.13.ENTR. C.CAPITALE NON DOVUTE DA ENTI PREVIDENZ.LI			1.060,59	-	-	-	-	-	-	-	1.060,59
Totale vincoli derivanti da trasferimenti (I/2)				**231.772.185,57**	**17.704.658,38**	**465.866.633,79**	**438.872.140,18**	**24.655.190,63**	**- 3.642.324,01**	**7.001.137,52**	**27.045.098,88**	**244.754.950,08**
Vincoli derivanti da finanziamenti												
03200_E	MUTUI PER IL FINANZIAMENTO DELLE SPESE DIINVESTIMENTO DELL'ESERCIZIO			-	-	8.860.000,00	5.628.308,19	3.000.000,00	- 162.080,96	191.334,53	423.026,34	585.107,30
Totale vincoli derivanti da finanziamenti (I/3)				**-**	**-**	**8.860.000,00**	**5.628.308,19**	**3.000.000,00**	**- 162.080,96**	**191.334,53**	**423.026,34**	**585.107,30**
Vincoli formalmente attribuiti dall'ente												
02551_E	PROVENTI RELATIVI ALLA COLTIVAZIONE DI MATERIALIDICAVA-ART.12,LR 3/1/2000,N.2,MODIFICATA DALLA LR29/12/2003, N.26 E ART. 16, LR 26/11/2015, N.17.(RIF. CAP. 05944_S)			320.370,56	-	349.463,94	-	-	-	-	349.463,94	669.834,51

Cap. di entrata	Descr.	Capitolo di spesa correlato	Descr.	Risorse vinc. nel risultato di amministrazione al 1/1/2019	Risorse vincolate applicate al bilancio dell'esercizio 2019	Entrate vincolate accertate nell'esercizio 2019	Impegni eserc. 2019 finanziati da entrate vincolate accertate nell'esercizio o da quote vincolate del risultato di amministrazione	Fondo plur. vinc. al 31/12/2019 finanziato da entrate vincolate accertate nell'esercizio o da quote vincolate del risultato di amministrazione	Cancellazione di residui attivi vincolati o eliminazione del vincolo su quote del risultato di amministrazione (+) e cancellazione di residui passivi finanziati da risorse vincolate (-) (gestione dei residui):	Cancellazione nell'esercizio 2019 di impegni finanziati dal fondo pluriennale vincolato dopo l'approvazione del rendiconto dell'esercizio 2018 non reimpegnati nell'esercizio 2019	Risorse vincolate nel bilancio al 31/12/2019	Risorse vincolate nel risultato di amministrazione al 31/12/2019
				(a)	*(b)*	*(c)*	*(d)*	*(e)*	*(f)*	*g)*	*(h)=(b)+(c)-(d)-(e)+(g)*	*(i)=(a)+(c) -(d)-(e)-(f)+(g)*
02505_E 02500_E	PROVENTI DERIVANTI DA ALIENAZIONI DI BENIIMMOBILIDI PROPRIETA' REGIONALE E DALLAVALORIZZAZIONE DEL PATRIMONIO IMMOBILE REGIONALELR.18.4.97N.14.	06505/1910_S	INTERVENTI CONNESSI ALLA VALORIZZAZIONE DELPATRI-MONIO DELLA REGIONE E DELLE AZIENDESANITARIE LO-CALI - L.R. 18/4/97 N.14. (SPESEOBBLIGATORIE).- SPESE PER PROGRAMMI FINALIZZATI ALLAVORO ED ALL'OCCUPAZIONE - TRASF. CORRENTIIMPRESE	1.468.188,59		-	-	-	-	-	-	1.468.188,59
L.r.12/1994		07695_S	CONCORSO DELLA REGIONE NEL PAGAMENTO DEGLIINTERESSI DI PREAMMORTAMENTO E AMMORTAMENTO DEIMUTUIQUINDICENNALI CONTRATTI DA IMPRENDITORIAGRICOLISINGOLI ED ASSOCIATI PER IL CONSOLIDAMENTODELLEPASSIVITA' L.R.19,4,94 N.12	85.860,20		-	-	-	-	-	-	85.860,20
L.r.11/2003		09772_S	FONDO REGIONALE PER LE POLITICHE ATTIVE DEL LAVORO(L.R.11/2003, ART.401, C.2. LETT.A) L.R.11/2015) -TRASFER. CORRENTI IMPRESE	634.552,62		-	-	-	-	-	-	634.552,62
L.r.21/2010				22.292,86	-	-	-	-	-	680,36	680,36	22.973,22
L.r.17/2015		06065_S	FONDI ACCANTONATI PER LA REISCRIZIONE DI RISORSEVINCOLATE PER SPESE IN CONTO CAPITALE - ALTRI ACCANTONAMENTI IN CONTO CAPITALE	1.079,10		-	-	-	-	-	-	1.079,10
A0449_E	SANZIONI AMMINISTRATIVE NELLE MATERIE DI CUI ALL'ALLEGATO A, PARAGRAFO 1) L.R. 10/2015- A CARICO DIIMPRESE - (RIF.CAP. 00497_S)	00497_S	SPESE PER AVVALIMENTO DEGLI UFFICI DELLA PROVINCIADI PERUGIA PER PROCEDIMENTI SANZIONATORI NELLEMATERIE DI CUI ALL'ALL. A, PARAGR 1), L.R. N.10/2015 ART. 5 CONVENZIONE- TRASF. CORRENTI A AMM.LOCALI - (RIF. CAP. 00449_E)	3.605,05		81.494,59	20.000,00	-	-	34.973,87	96.468,46	100.073,51
B0449_E	SANZIONI AMMINISTRATIVE NELLE MATERIE DI CUI ALL' ALLEGATO A, PARAGRAFO 1) L.R. 10/2015- A CARICODI FAMIGLIE - (RIF.CAP. 00497_S)	00497_S	SPESE PER AVVALIMENTO DEGLI UFFICI DELLA PROVINCIADI PERUGIA PER PROCEDIMENTI SANZIONATORI NELLEMATERIE DI CUI ALL'ALL. A, PARAGR 1), L.R. N.10/2015 ART. 5 CONVENZIONE- TRASF. CORRENTI A AMM.LOCALI - (RIF. CAP. 00449_E)	-		124.536,07	12.352,78	-	-	-	112.183,29	112.183,29
00503_E	PROVENTI DERIVANTI DA SANZIONI AMMINISTRATIVE VARIE EX L.R. 10/2015 A CARICO DI AMMINISTRAZIONI PUBBPUBBLICHE(RIF.CAP. 00808_S)	00808_S	TRASFERIMENTO AGLI ENTI DI AREA VASTA DI CUI ALLALEGGE N. 56/2014 IN MATERIA DI SANZIONI AMMINISTRATIVE EX L.R. 10/2015(RIF.CAPP. 00503_E A0503_E B0503_E)	600,00		-	-	-	-	-	-	600,00
A0503_E	PROVENTI DERIVANTI DA SANZIONI AMMINISTRATIVE VARIE EX L.R. 10/2015 A CARICO DELLE FAMIGLIE(RIF. CAP. 00808_S)	00808_S	TRASFERIMENTO AGLI ENTI DI AREA VASTA DI CUI ALLALEGGE N. 56/2014 IN MATERIA DI SANZIONI AMMINISTRATIVE EX L.R. 10/2015(RIF.CAPP. 00503_E A0503_E B0503_E)	180.438,80		-	-	-	-	-	-	180.438,80
00055_E	PROVENTI DERIVANTI DA TESSERINI DI PRELIEVO A PAGAMENTO IN ZONE REGOLAMENTO SPECIFICO - ART. 18, C.2DELLA L.R. 22/10/2008, N. 15	44195/6060_S	SPESE PER L'ESERCIZIO DELLE FUNZIONI AMMINISTRATIVE IN MATERIA DI PROGRAMMAZIONEI ITTICA REGIONALE - L.R. 22/10/2008, N. 15 - UTILIZZO PROVENTILR. 15/2008 - (RIF. CAP. 00055_E; 00056_E) - TRASF. CORR. A ISTIT. SOCIALI PRIVATE.	-		25.000,00	-	25.000,00	-	-	-	-
00056_E	PROVENTI DERIVANTI DA TESSERINO DI PESCA ART. 35,C.2 DELLA L.R. 22/10/2008, N. 15	44195/6060_S	SPESE PER L'ESERCIZIO DELLE FUNZIONI AMMINISTRATIVE IN MATERIA DI PROGRAMMAZIONEI ITTICA REGIONALE - L.R. 22/10/2008, N. 15 - UTILIZZO PROVENTILR. 15/2008 - (RIF. CAP. 00055_E; 00056_E) - TRASF. CORR. A ISTIT. SOCIALI PRIVATE.	-		35.000,00	-	35.000,00	-	-	-	-
B3060_E	RECUPERO DI SOMME CORRISPOSTE SU STANZIAMENTI DISPESE CORRELATE A DESTINAZIONE VINCOLATA DAREISCRIVERE IN BILANCIO L.R.28/2/2000 N.13.ENTR. C.CAPITALE NON DOVUTE DA AMM. LOCALI.	08700_S	CONCESSIONE DI CONTRIBUTI AGLI ENTI LOCALI PERILSOSTEGNO AI PROGRAMMI DI SVILUPPO EQUALIFICAZIONE DEI SERVIZI DI LORO COMPETENZA INESECUZIONE DELPATTO DI STABILITA' FISCALE ETARIFFARIO.L.R. 20/07/2004, N. 11.	558.678,72		-	-	-	-	-	-	558.678,72
O1051_E	LIBERALITA' CONFLUITE NEL C/C APERTO DALLA REGIONEPER IL TERREMOTO DELL'AGOSTO 2016, DA DESTINARE ADINTERVENTI NEI TERRITORI COLPITI DAL SISMA - ART.4, L.R. N. 11/2016 - ALTRE ENTRATE CORRENTI N.A.C.(RIF. CAP. 01503_S)	01503_S	UTILIZZO DELLE SOMME CONFLUITE NEL C/C APERTO DALLLA REGIONE PER IL TERREMOTO DELL'AGOSTO 2016 - ART4, L.R. N. 11/2016 - TRASF. CORR. A AMM. CENTRALI.(RIF. CAP. 01051_E)	26.619,86		-	-	-	-	-	-	26.619,86
Totale vincoli formalmente attribuiti dall'ente (I/4)				**3.302.286,36**	**-**	**615.494,60**	**32.352,78**	**60.000,00**	**-**	**35.654,23**	**558.796,05**	**3.861.082,41**
Altri vincoli											-	-
Totale altri vincoli (I/5)				**-**	**-**	**-**	**-**	**-**	**-**	**-**	**-**	**-**

Cap. di entrata	Descr.	Capitolo di spesa correlato	Descr.	Risorse vinc. nel risultato di amministrazione al 1/1/2019	Risorse vincolate applicate al bilancio dell'esercizio 2019	Entrate vincolate accertate nell'esercizio 2019	Impegni eserc. 2019 finanziati da entrate vincolate accertate nell'esercizio o da quote vincolate del risultato di amministrazione	Fondo plur. vinc. al 31/12/2019 finanziato da entrate vincolate accertate nell'esercizio o da quote vincolate del risultato di amministrazione	Cancellazione di residui attivi vincolati o eliminazione del vincolo su quote del risultato di amministrazione (+) e cancellazione di residui passivi finanziati da risorse vincolate (-) (gestione dei residui):	Cancellazione nell'esercizio 2019 di impegni finanziati dal fondo pluriennale vincolato dopo l'approvazione del rendiconto dell'esercizio 2018 non reimpegnati nell'esercizio 2019	Risorse vincolate nel bilancio al 31/12/2019	Risorse vincolate nel risultato di amministrazione al 31/12/2019
				(a)	*(b)*	*(c)*	*(d)*	*(e)*	*(f)*	*g)*	*(h)=(b)+(c)-(d)-(e)+(g)*	*(i)=(a)+(c) -(d)-(e)-(f)+(g)*
Totale risorse vincolate (I=I/1+I/2+I/3+I/4+I/5)				**237.795.154,05**	**17.704.658,38**	**476.665.033,86**	**445.487.965,65**	**27.728.208,02**	**- 3.806.551,02**	**7.229.126,28**	**28.382.644,85**	**252.279.691,54**

Totale quote accantonate riguardanti le risorse vincolate da legge (m/1)	1.822,06	3.579,06
Totale quote accantonate riguardanti le risorse vincolate da trasferimenti (m/2)	73.741,31	758.902,66
Totale quote accantonate riguardanti le risorse vincolate da finanziamenti (m/3)	-	-
Totale quote accantonate riguardanti le risorse vincolate dall'ente (m/4)	199.865,57	400.447,02
Totale quote accantonate riguardanti le risorse vincolate da altro (m/5)	-	-
Totale quote accantonate riguardanti le risorse vincolate (m=m/1+m/2+m/3+m/4+m/5))	**275.428,94**	**1.162.928,74**
Totale risorse vincolate da legge al netto di quelle che sono state oggetto di accantonamenti (n/1=I/1-m/1)	353.901,52	3.074.972,69
Totale risorse vincolate da trasferimenti al netto di quelle che sono state oggetto di accantonamenti (n/2=I/2-m/2)	26.971.357,57	243.996.047,42
Totale risorse vincolate da finanziamenti al netto di quelle che sono state oggetto di accantonamenti (n/3=I/3-m/3)	423.026,34	585.107,30
Totale risorse vincolate dall'Ente al netto di quelle che sono state oggetto di accantonamenti (n/4=I/4-m/4)	358.930,48	3.460.635,39
Totale risorse vincolate da altro al netto di quelle che sono state oggetto di accantonamenti (n/5=I/5-m5)	-	-
Totale risorse vincolate al netto di quelle che sono state oggetto di accantonamenti (n=I-m)	**28.107.215,91**	**251.116.762,80**

(*) Le modalità di compilazione delle singole voci del prospetto sono descritte nel paragrafo 13.7.2 del principio applicato della programmazione

Allegato H3

RENDICONTO GENERALE
ESERCIZIO FINANZIARIO ANNO 2019

Elenco analitico delle risorse destinate agli investimenti nel risultato di amministrazione

(Pagina bianca presente nell'originale)

Allegato a/3) Risultato di amministrazione - quote destinate

ELENCO ANALITICO DELLE RISORSE DESTINATE AGLI INVESTIMENTI NEL RISULTATO DI AMMINISTRAZIONE (*)

Capitolo di entrata	Descriz.	Capitolo di spesa	Descriz.	Risorse destinate agli investim. al 1/1/ N	Entrate destinate agli investimenti accertate nell'esercizio N	Impegni eserc. N finanziati da entrate destinate accertate nell'esercizio o da quote destinate del risultato di amministrazione	Fondo plurien. vinc. al 31/12/N finanziato da entrate destinate accertate nell'esercizio o da quote destinate del risultato di amministrazione	Cancellazione di residui attivi costituiti da risorse destinate agli investimenti o eliminazione della destinazione su quote del risultato di amministrazione (+) e cancellazione di residui passivi finanziati da risorse destinate agli investimenti (-) (gestione dei residui)	Risorse destinate agli investim. al 31/12/ N
				(a)	*(b)*	*(c)*	*(d)*	*(e)*	*(f)=(a) +(b) - (c)-(d)-(e)*
									0
									0
									0
									0
									0
									0
									0
									0
									0
									0
									0
									0
									0
									0
									0
			Totale	0	0	0	0	0	0
				Totale quote accantonate nel risultato di amministrzione riguardanti le risorse destinate agli investimenti (g)					
				Totale risorse destinate nel risultato di amministrazione al netto di quelle che sono state oggetto di accantonamenti (h = Totale f - g)					0

(*) Le modalità di compilazione delle singole voci del prospetto sono descritte nel paragrafo 13.7.3 del principio applicato della programmazione

Allegato I

RENDICONTO GENERALE
ESERCIZIO FINANZIARIO ANNO 2019

Composizione per missioni e programmi del fondo pluriennale vincolato

(Pagina bianca presente nell'originale)

Allegato b) al Rendiconto - Fondo pluriennale vincolato

COMPOSIZIONE PER MISSIONI E PROGRAMMI DEL FONDO PLURIENNALE VINCOLATO DELL'ESERCIZIO 2019 DI RIFERIMENTO DEL BILANCIO*

	MISSIONI E PROGRAMMI	Fondo pluriennale vincolato al 31 dicembre dell'esercizio 2018	Spese impegnate negli esercizi precedenti e imputate all'esercizio 2019 e coperte dal fondo pluriennale vincolato	Riaccertamento degli impegni di cui alla lettera b) effettuata nel corso dell'eserciio 2019 (cd. economie di impegno)	Riaccertamento degli impegni di cui alla lettera b) effettuata nel corso dell'esercizio 2019 (cd. economie di impegno) su impegni pluriennali finanziati dal FPV e imputati agli esercizi successivi al 2019	Quota del fondo pluriennale vincolato al 31 dicembre dell'esercizio 2018 rinviata all'esercizio 2020 e successivi	Spese impegnate nell'esercizio 2019 con imputazione all'esercizio 2020 e coperte dal fondo pluriennale vincolato	Spese impegnate nell'esercizio 2019 con imputazione all'esercizio 2021 e coperte dal fondo pluriennale vincolato	Spese impegnate nell'esercizio 2019 con imputazione a esercizi successivi a quelli considerati nel bilancio pluriennale e coperte dal fondo pluriennale vincolato	Fondo pluriennale vincolato al 31 dicembre dell'esercizio 2019
		(a)	*(b)*	*(x)*	*(y)*	*(c) = (a) - (b)-(x)-(y)*	*(d)*	*(e)*	*(f)*	*(g) = (c) + (d) + (e) + (f)*
01	***MISSIONE 1 - Servizi istituzionali, generali e di gestione***									
01	Organi istituzionali	224.202,97	215.330,97	122,00	-	8.750,00	195.689,31	-	-	204.439,31
02	Segreteria generale	152.300,41	152.300,41	-	-	-	90.621,78	-	-	90.621,78
03	Gestione economica, finanziaria, programmazione, provveditorato	398.417,34	383.017,34	-	-	15.400,00	330.482,29	-	-	345.882,29
04	Gestione delle entrate tributarie e servizi fiscali	27.820,90	27.820,90	-	-	-	17.431,79	-	-	17.431,79
05	Gestione dei beni demaniali e patrimoniali	181.370,93	152.801,34	576,29	-	27.993,30	146.208,76	-	-	174.202,06
06	Ufficio tecnico	9.365.856,61	184.914,33	286.000,00	-	8.894.942,28	471.414,82	-	-	9.366.357,10
07	Elezioni e consultazioni popolari - Anagrafe e stato civile	-	-	-	-	-	-	-	-	-
08	Statistica e sistemi informativi	717.793,29	571.111,95	4.414,32	-	142.267,02	135.170,17	20.000,00	-	297.437,19
09	Assistenza tecnico-amministrativa agli enti locali	7.110,30	7.110,30	-	-	-	4.576,15	-	-	4.576,15
10	Risorse umane	367.253,70	352.349,00	657,20	-	14.247,50	2.664.049,88	-	-	2.678.297,38
11	Altri servizi generali	1.290.767,71	962.087,42	122.118,95	-	206.561,34	592.376,44	-	-	798.937,78
12	Politica regionale unitaria per i servizi istituzionali, generali e di gestione *(solo per le Regioni)*	759.100,17	144.360,98	21.192,77	-	593.546,42	286.379,97	-	-	879.926,39
	TOTALE MISSIONE 1 - Servizi istituzionali e generali, di gestione e di controllo	**13.491.994,33**	**3.153.204,94**	**435.081,53**	**-**	**9.903.707,86**	**4.934.401,36**	**20.000,00**	**-**	**14.858.109,22**
02	***MISSIONE 2 - Giustizia***									
01	Uffici giudiziari	-	-	-	-	-	-	-	-	-
02	Casa circondariale e altri servizi	-	-	-	-	-	-	-	-	-
03	Politica regionale unitaria per la giustizia *(solo per le Regioni)*	-	-	-	-	-	-	-	-	-
	TOTALE MISSIONE 2 - Giustizia	**-**	**-**	**-**	**-**	**-**	**-**	**-**	**-**	**-**
03	***MISSIONE 3 - Ordine pubblico e sicurezza***									
01	Polizia locale e amministrativa	6.480,86	6.480,86	-	-	-	5.076,21	-	-	5.076,21
02	Sistema integrato di sicurezza urbana	-	-	-	-	-	-	-	-	-
03	Politica regionale unitaria per l'ordine pubblico e la sicurezza *(solo per le Regioni)*	-	-	-	-	-	-	-	-	-
	TOTALE MISSIONE 3 - Ordine pubblico e sicurezza	**6.480,86**	**6.480,86**	**-**	**-**	**-**	**5.076,21**	**-**	**-**	**5.076,21**
04	***MISSIONE 4 - Istruzione e diritto allo studio***									
01	a Istruzione prescolastica	1.817,98	1.817,98	-	-	-	1.436,80	-	-	1.436,80
02	Altri ordini di istruzione non universitaria	36.930,97	1.581,68	-	-	35.349,29	1.215,36	-	-	36.564,65
03	Edilizia scolastica *(solo per le Regioni)*	664.872,54	304.712,54	-	-	360.160,00	10.740,44	-	-	370.900,44
04	Istruzione universitaria	15.716,39	15.716,39	-	-	-	10.868,71	-	-	10.868,71
05	Istruzione tecnica superiore	-	-	-	-	-	231.362,83	154.252,11	-	385.614,94
06	Servizi ausiliari all'istruzione	-	-	-	-	-	-	-	-	-
07	Diritto allo studio	421.760,83	19.730,83	-	-	402.030,00	11.965,71	-	-	413.995,71
08	Politica regionale unitaria per l'istruzione e il diritto allo studio *(solo per le Regioni)*	649.650,46	449.433,29	-	-	200.217,17	158.674,61	-	-	358.891,78
	TOTALE MISSIONE 4 - Istruzione e diritto allo studio	**1.790.749,17**	**792.992,71**	**-**	**-**	**997.756,46**	**426.264,46**	**154.252,11**	**-**	**1.578.273,03**
05	***MISSIONE 5 - Tutela e valorizzazione dei beni e delle attività culturali***									
01	Valorizzazione dei beni di interesse storico.	474.787,21	128.511,48	1.080,37	-	345.195,36	12.568,13	-	-	357.763,49
02	Attività culturali e interventi diversi nel settore culturale	1.235.848,52	116.916,52	14.532,00	-	1.104.400,00	83.434,30	-	-	1.187.834,30
03	Politica regionale unitaria per la tutela dei beni e delle attività culturali *(solo per le Regioni)*	357.270,08	216.589,08	21,53	-	140.659,47	130.075,87	-	-	270.735,34
	TOTALE MISSIONE 5 - Tutela e valorizzazione dei beni e delle attività culturali	**2.067.905,81**	**462.017,08**	**15.633,90**	**-**	**1.590.254,83**	**226.078,30**	**-**	**-**	**1.816.333,13**
06	***MISSIONE 6 - Politiche giovanili, sport e tempo libero***									
01	Sport e tempo libero	1.838.436,49	1.483.130,34	316.106,15	-	39.200,00	56.279,59	-	-	95.479,59
02	Giovani	48.184,99	14.282,80	4,75	-	33.897,44	2.093,47	-	-	35.990,91

Allegato b) al Rendiconto - Fondo pluriennale vincolato

COMPOSIZIONE PER MISSIONI E PROGRAMMI DEL FONDO PLURIENNALE VINCOLATO DELL'ESERCIZIO 2019 DI RIFERIMENTO DEL BILANCIO*

	MISSIONI E PROGRAMMI	Fondo pluriennale vincolato al 31 dicembre dell'esercizio 2018	Spese impegnate negli esercizi precedenti e imputate all'esercizio 2019 e coperte dal fondo pluriennale vincolato	Riaccertamento degli impegni di cui alla lettera b) effettuata nel corso dell'eserciio 2019 (cd. economie di impegno)	Riaccertamento degli impegni di cui alla lettera b) effettuata nel corso dell'esercizio 2019 (cd. economie di impegno) su impegni pluriennali finanziati dal FPV e imputati agli esercizi successivi al 2019	Quota del fondo pluriennale vincolato al 31 dicembre dell'esercizio 2018 rinviata all'esercizio 2020 e successivi	Spese impegnate nell'esercizio 2019 con imputazione all'esercizio 2020 e coperte dal fondo pluriennale vincolato	Spese impegnate nell'esercizio 2019 con imputazione all'esercizio 2021 e coperte dal fondo pluriennale vincolato	Spese impegnate nell'esercizio 2019 con imputazione a esercizi successivi a quelli considerati nel bilancio pluriennale e coperte dal fondo pluriennale vincolato	Fondo pluriennale vincolato al 31 dicembre dell'esercizio 2019
		(a)	*(b)*	*(x)*	*(y)*	*(c) = (a) - (b)-(x)-(y)*	*(d)*	*(e)*	*(f)*	*(g) = (c) + (d) + (e) + (f)*
03	Politica regionale unitaria per i giovani, lo sport e il tempo libero *(solo per le Regioni)*	-	-	-	-	-	-	-	-	-
	TOTALE MISSIONE 6 - Politiche giovanili, sport e tempo libero	**1.886.621,48**	**1.497.413,14**	**316.110,90**	**-**	**73.097,44**	**58.373,06**	**-**	**-**	**131.470,50**
07	***MISSIONE 7 - Turismo***									
01	Sviluppo e valorizzazione del turismo	273.611,97	237.525,67	4.306,30	-	31.780,00	145.477,28	-	-	177.257,28
02	Politica regionale unitaria per il turismo *(solo per le Regioni)*	557.467,25	26.621,80	119.400,03	-	411.445,42	305.561,21	-	-	717.006,63
	TOTALE MISSIONE 7 - Turismo	**831.079,22**	**264.147,47**	**123.706,33**	**-**	**443.225,42**	**451.038,49**	**-**	**-**	**894.263,91**
08	***MISSIONE 8 - Assetto del territorio ed edilizia abitativa***									
01	Urbanistica assetto del territorio	9.452.465,57	1.790.018,69	27.987,96	-	7.634.458,92	2.587.225,68	2.802.210,31	-	13.023.894,91
02	Edilizia residenziale pubblica e locale e piani di edilizia economico-popolare	18.105.851,69	4.123.528,48	1.040.454,56	-	12.941.868,65	694.449,68	-	-	13.636.318,33
03	Politica regionale unitaria per l'assetto del territorio e l'edilizia abitativa *(solo per le Regioni)*	158.049,80	47.632,72	23.032,84	-	87.384,24	11.990,36	-	-	99.374,60
	TOTALE MISSIONE 8 - Assetto del territorio ed edilizia abitativa	**27.716.367,06**	**5.961.179,89**	**1.091.475,36**	**-**	**20.663.711,81**	**3.293.665,72**	**2.802.210,31**	**-**	**26.759.587,84**
09	***MISSIONE 9 - Sviluppo sostenibile e tutela del territorio e dell'ambiente***									
01	Difesa del suolo	1.896.193,39	891.836,70	223.622,27	-	780.734,42	803.177,68	-	-	1.583.912,10
02	Tutela, valorizzazione e recupero ambientale	4.056.165,00	712.118,03	7.938,58	-	3.336.108,39	889.582,18	-	-	4.225.690,57
03	Rifiuti	883.938,68	181.213,31	-	-	702.725,37	3.614.955,58	-	-	4.317.680,95
04	Servizio idrico integrato	240.000,00	-	-	-	240.000,00	472.500,00	-	-	712.500,00
05	Aree protette, parchi naturali, protezione naturalistica e forestazione	168.148,49	165.425,55	-	-	2.722,94	131.392,55	-	-	134.115,49
06	Tutela e valorizzazione delle risorse idriche	448.726,66	349.891,91	4.799,23	-	94.035,52	642.196,79	-	-	736.232,31
07	Sviluppo sostenibile territorio montano piccoli Comuni	-	-	-	-	-	-	-	-	-
08	Qualità dell'aria e riduzione dell'inquinamento	172.966,77	21.293,56	-	-	151.673,21	107.439,67	-	-	259.112,88
09	Politica regionale unitaria per lo sviluppo sostenibile e la tutela del territorio e l'ambiente *(solo per le Regioni)*	3.859.955,39	756.710,55	1.334.240,22	-	1.769.004,62	730.866,69	95.863,00	-	2.595.734,31
	TOTALE MISSIONE 9 - Sviluppo sostenibile e tutela del territorio e dell'ambiente	**11.726.094,38**	**3.078.489,61**	**1.570.600,30**	**-**	**7.077.004,47**	**7.392.111,14**	**95.863,00**	**-**	**14.564.978,61**
10	***MISSIONE 10 - Trasporti e diritto alla mobilità***									
01	Trasporto ferroviario	5.325.102,52	1.621.167,18	-	-	3.703.935,34	484.414,75	-	-	4.188.350,09
02	Trasporto pubblico locale	1.470.047,23	1.470.047,23	-	-	-	1.948.347,38	-	-	1.948.347,38
03	Trasporto per vie d'acqua	-	-	-	-	-	-	-	-	-
04	Altre modalità di trasport	5.274,03	5.274,03	-	-	-	3.029,66	-	-	3.029,66
05	Viabilità e infrastrutture stradali	12.211.141,63	1.773.354,22	155.021,75	-	10.282.765,66	3.027.091,39	-	-	13.309.857,05
06	Politica regionale unitaria per i trasporti e il diritto alla mobilità *(solo per le Regioni)*	12.478.133,95	22.999,51	-	-	12.455.134,44	787.220,39	-	-	13.242.354,83
	TOTALE MISSIONE 10 - Trasporti e diritto alla mobilità	**31.489.699,36**	**4.892.842,17**	**155.021,75**	**-**	**26.441.835,44**	**6.250.103,57**	**-**	**-**	**32.691.939,01**
11	***MISSIONE 11 - Soccorso civile***									
01	Sistema di protezione civile	1.058.988,06	258.481,00	174,80	-	800.332,26	515.990,10	-	-	1.316.322,36
02	Interventi a seguito di calamità naturali	6.308.026,48	2.865.009,79	46.349,36	-	3.396.667,33	1.027.076,84	171.322,18	-	4.595.066,35
03	Politica regionale unitaria per il soccorso e la protezione civile *(solo per le Regioni)*	-	-	-	-	-	-	-	-	-
	TOTALE MISSIONE 11 - Soccorso civile	**7.367.014,54**	**3.123.490,79**	**46.524,16**	**-**	**4.196.999,59**	**1.543.066,94**	**171.322,18**	**-**	**5.911.388,71**
12	***MISSIONE 12 - Diritti sociali, politiche sociali e famiglia***									
01	Interventi per l'infanzia e per i minori	175.240,13	159.069,77	600,00	-	15.570,36	20.413,38	-	-	35.983,74
02	Interventi per la disabilità	1.020.850,69	444.072,67	-	-	576.778,02	12.401,38	-	-	589.179,40
03	Interventi per gli anziani	7.925,45	7.925,45	-	-	-	5.881,44	-	-	5.881,44

Allegato b) al Rendiconto - Fondo pluriennale vincolato

COMPOSIZIONE PER MISSIONI E PROGRAMMI DEL FONDO PLURIENNALE VINCOLATO DELL'ESERCIZIO 2019 DI RIFERIMENTO DEL BILANCIO*

	MISSIONI E PROGRAMMI	Fondo pluriennale vincolato al 31 dicembre dell'esercizio 2018	Spese impegnate negli esercizi precedenti e imputate all'esercizio 2019 e coperte dal fondo pluriennale vincolato	Riaccertamento degli impegni di cui alla lettera b) effettuata nel corso dell'eserciio 2019 (cd. economie di impegno)	Riaccertamento degli impegni di cui alla lettera b) effettuata nel corso dell'esercizio 2019 (cd. economie di impegno) su impegni pluriennali finanziati dal FPV e imputati agli esercizi successivi al 2019	Quota del fondo pluriennale vincolato al 31 dicembre dell'esercizio 2018 rinviata all'esercizio 2020 e successivi	Spese impegnate nell'esercizio 2019 con imputazione all'esercizio 2020 e coperte dal fondo pluriennale vincolato	Spese impegnate nell'esercizio 2019 con imputazione all'esercizio 2021 e coperte dal fondo pluriennale vincolato	Spese impegnate nell'esercizio 2019 con imputazione a esercizi successivi a quelli considerati nel bilancio pluriennale e coperte dal fondo pluriennale vincolato	Fondo pluriennale vincolato al 31 dicembre dell'esercizio 2019
		(a)	*(b)*	*(x)*	*(y)*	*(c) = (a) - (b)-(x)-(y)*	*(d)*	*(e)*	*(f)*	*(g) = (c) + (d) + (e) + (f)*
04	Interventi per soggetti a rischio di esclusione sociale	1.019.666,56	261.727,07	555,12	-	757.384,37	749.772,48	9.000,00	-	1.516.156,85
05	Interventi per le famiglie	40.749,14	12.969,04	13.000,00	-	14.780,10	8.341,71	-	-	23.121,81
06	Interventi per il diritto alla casa	-	-	-	-	-	-	-	-	-
07	Programmazione e governo della rete dei servizi sociosanitari e sociali	199.113,87	66.874,71	3.808,58	-	128.430,58	31.200,80	-	-	159.631,38
08	Cooperazione e associazionismo	85.355,66	58.574,07	-	-	26.781,59	155.818,33	-	-	182.599,92
09	Servizio necroscopico e cimiteriale	-	-	-	-	-	-	-	-	-
10	Politica regionale unitaria per i diritti sociali e la famiglia *(solo per le Regioni)*	1.125.207,29	553.859,37	42.473,92	-	528.874,00	673.428,21	-	-	1.202.302,21
	TOTALE MISSIONE 12 - Diritti sociali, politiche sociali e famiglia	**3.674.108,79**	**1.565.072,15**	**60.437,62**	**-**	**2.048.599,02**	**1.657.257,73**	**9.000,00**	**-**	**3.714.856,75**
13	***MISSIONE 13 - Tutela della salute***									
01	Servizio sanitario regionale - finanziamento ordinario corrente per la garanzia dei LEA	116.514,36	116.514,36	-	-	-	119.856,22	-	-	119.856,22
02	Servizio sanitario regionale - finanziamento aggiuntivo corrente per livelli di assistenza superiori ai LEA	-	-	-	-	-	-	-	-	-
03	Servizio sanitario regionale - finanziamento aggiuntivo corrente per la copertura dello squilibrio di bilancio corrente	-	-	-	-	-	-	-	-	-
04	Servizio sanitario regionale - ripiano di disavanzi sanitari relativi ad esercizi pregressi	-	-	-	-	-	-	-	-	-
05	Servizio sanitario regionale - investimenti sanitari	5.522,29	5.522,29	-	-	-	1.375,48	-	-	1.375,48
06	Servizio sanitario regionale - restituzione maggiori gettiti SSN	-	-	-	-	-	-	-	-	-
07	Ulteriori spese in materia sanitaria	2.034.384,12	1.044.752,82	1.000,00	-	988.631,30	206.706,34	-	-	1.195.337,64
08	Politica regionale unitaria per la tutela della salute *(solo per le Regioni)*	-	-	-	-	-	-	-	-	-
	TOTALE MISSIONE 13 - Tutela della salute	**2.156.420,77**	**1.166.789,47**	**1.000,00**	**-**	**988.631,30**	**327.938,04**	**-**	**-**	**1.316.569,34**
14	***MISSIONE 14 - Sviluppo economico e competitività***									
01	Industria, e PMI e Artigianato	5.562.970,93	1.346.951,68	3.402.419,84	-	813.599,41	523.958,07	-	-	1.337.557,48
02	Commercio - reti distributive - tutela dei consumatori	47.418,25	42.418,25	-	-	5.000,00	22.303,51	-	-	27.303,51
03	Ricerca e innovazione	7.875,72	7.875,72	-	-	-	2.547,38	-	-	2.547,38
04	Reti e altri servizi di pubblica utilità	32.596,19	32.596,19	-	-	-	21.690,11	-	-	21.690,11
05	Politica regionale unitaria per lo sviluppo economico e la competitività *(solo per le Regioni)*	6.600.680,72	2.080.356,33	441.394,86	-	4.078.929,53	2.354.370,31	-	-	6.433.299,84
	TOTALE MISSIONE 14 - Sviluppo economico e competitività	**12.251.541,81**	**3.510.198,17**	**3.843.814,70**	**-**	**4.897.528,94**	**2.924.869,38**	**-**	**-**	**7.822.398,32**
15	***MISSIONE 15 - Politiche per il lavoro e la formazione professionale***									
01	Servizi per lo sviluppo del mercato del lavoro	52.970,40	51.108,54	-	-	1.861,86	4.301.961,90	-	-	4.303.823,76
02	Formazione professionale	13.177.744,84	4.780.497,00	3.120,33	-	8.394.127,51	9.677,81	-	-	8.403.805,32
03	Sostegno all'occupazione	1.020.660,79	49.213,16	47.222,03	-	924.225,60	32.920,43	-	-	957.146,03
04	Politica regionale unitaria per il lavoro e la formazione professionale *(solo per le Regioni)*	5.609.275,98	2.128.338,35	212.764,03	-	3.268.173,60	920.179,22	-	-	4.188.352,82
	TOTALE MISSIONE 15 - Politiche per il lavoro e la formazione professionale	**19.860.652,01**	**7.009.157,05**	**263.106,39**	**-**	**12.588.388,57**	**5.264.739,36**	**-**	**-**	**17.853.127,93**
16	***MISSIONE 16 - Agricoltura, politiche agroalimentari e pesca***									
01	Sviluppo del settore agricolo e del sistema agroalimentare	1.534.651,21	907.947,09	12.503,65	598,91	613.601,56	366.397,14	18.858,16	7.856,00	1.006.712,86
02	Caccia e pesca	384.930,71	305.313,63	16.276,48	-	63.340,60	286.083,12	-	-	349.423,72
03	Politica regionale unitaria per l'agricoltura, i sistemi agroalimentari, la caccia e la pesca *(solo per le Regioni)*	830.340,48	233.580,58	361,20	-	596.398,70	374.826,49	-	-	971.225,19

Allegato b) al Rendiconto - Fondo pluriennale vincolato

COMPOSIZIONE PER MISSIONI E PROGRAMMI DEL FONDO PLURIENNALE VINCOLATO DELL'ESERCIZIO 2019 DI RIFERIMENTO DEL BILANCIO*

	MISSIONI E PROGRAMMI	Fondo pluriennale vincolato al 31 dicembre dell'esercizio 2018	Spese impegnate negli esercizi precedenti e imputate all'esercizio 2019 e coperte dal fondo pluriennale vincolato	Riaccertamento degli impegni di cui alla lettera b) effettuata nel corso dell'eserciio 2019 (cd. economie di impegno)	Riaccertamento degli impegni di cui alla lettera b) effettuata nel corso dell'esercizio 2019 (cd. economie di impegno) su impegni pluriennali finanziati dal FPV e imputati agli esercizi successivi al 2019	Quota del fondo pluriennale vincolato al 31 dicembre dell'esercizio 2018 rinviata all'esercizio 2020 e successivi	Spese impegnate nell'esercizio 2019 con imputazione all'esercizio 2020 e coperte dal fondo pluriennale vincolato	Spese impegnate nell'esercizio 2019 con imputazione all'esercizio 2021 e coperte dal fondo pluriennale vincolato	Spese impegnate nell'esercizio 2019 con imputazione a esercizi successivi a quelli considerati nel bilancio pluriennale e coperte dal fondo pluriennale vincolato	Fondo pluriennale vincolato al 31 dicembre dell'esercizio 2019
		(a)	*(b)*	*(x)*	*(y)*	*(c) = (a) - (b)-(x)-(y)*	*(d)*	*(e)*	*(f)*	*(g) = (c) + (d) + (e) + (f)*
	TOTALE MISSIONE 16 - Agricoltura, politiche agroalimentari e pesca	**2.749.922,40**	**1.446.841,30**	**29.141,33**	**598,91**	**1.273.340,86**	**1.027.306,75**	**18.858,16**	**7.856,00**	**2.327.361,77**
17	***MISSIONE 17 - Energia e diversificazione delle fonti energetiche***									
01	Fonti energetiche	43.820,70	43.820,70	-	-	-	28.913,15	-	-	28.913,15
02	Politica regionale unitaria per l'energia e la diversificazione delle fonti energetiche *(solo per le Regioni)*	2.182.220,50	1.432.214,63	258.121,77	-	491.884,10	229.248,46	-	-	721.132,56
	TOTALE MISSIONE 17 - Energia e diversificazione delle fonti energetiche	**2.226.041,20**	**1.476.035,33**	**258.121,77**	**-**	**491.884,10**	**258.161,61**	**-**	**-**	**750.045,71**
18	***MISSIONE 18 - Relazioni con le altre autonomie territoriali e locali***									
01	Relazioni finanziarie con le altre autonomie territoriali	22.438,66	22.438,66	-	-	-	14.389,33	-	-	14.389,33
02	Politica regionale unitaria per le relazioni con le altre autonomie territoriali e locali *(solo per le Regioni)*	-	-	-	-	-	-	-	-	-
	TOTALE MISSIONE 18 - Relazioni con le altre autonomie territoriali e locali	**22.438,66**	**22.438,66**	**-**	**-**	**-**	**14.389,33**	**-**	**-**	**14.389,33**
19	***MISSIONE 19 - Relazioni internazionali***									
01	Relazioni internazionali e Cooperazione allo sviluppo	46.030,63	46.030,63	-	-	-	35.138,95	-	-	35.138,95
02	Cooperazione territoriale *(solo per le Regioni)*	2.736,55	2.736,55	-	-	-	15.338,76	-	-	15.338,76
	TOTALE MISSIONE 19 - Relazioni internazionali	**48.767,18**	**48.767,18**	**-**	**-**	**-**	**50.477,71**	**-**	**-**	**50.477,71**
	TOTALE	***141.363.899,03***	***39.477.557,97***	***8.209.776,04***	***598,91***	***93.675.966,11***	***36.105.319,16***	***3.271.505,76***	***7.856,00***	***133.060.647,03***

Allegato J

RENDICONTO GENERALE
ESERCIZIO FINANZIARIO ANNO 2019

Composizione dell'accantonamento al fondo crediti di dubbia esigibilità e al fondo svalutazione crediti

(Pagina bianca presente nell'originale)

Allegato c) - Fondo crediti di dubbia esigibilità

COMPOSIZIONE DELL'ACCANTONAMENTO AL FONDO CREDITI DI DUBBIA ESIGIBILITA'* E AL FONDO SVALUTAZIONE CREDITI

TIPOLOGIA	DENOMINAZIONE	RESIDUI ATTIVI FORMATISI NELL'ESERCIZIO CUI SI RIFERISCE IL RENDICONTO *(a)*	RESIDUI ATTIVI DEGLI ESERCIZI PRECEDENTI *(b)*	TOTALE RESIDUI ATTIVI *(c) = (a) + (b)*	IMPORTO MINIMO DEL FONDO *(d)*	FONDO CREDITI DI DUBBIA ESIGIBILITA' *(e)*	*% di accantonamento al fondo crediti di dubbia esigibilità (f) = (e) / (c)*
	ENTRATE CORRENTI DI NATURA TRIBUTARIA, CONTRIBUTIVA E PEREQUATIVA						
1010100	**Tipologia 101: Imposte, tasse e proventi assimilati**	52.068.960,58	63.916.341,32	115.985.301,90	65.098.759,52	65.098.759,52	
	di cui accertati per cassa sulla base del principio contabile 3.7	5.427.408,05		5.427.408,05			
	Tipologia 101: Imposte, tasse e proventi assimilati non accertati per cassa	**46.641.552,53**	**63.916.341,32**	**110.557.893,85**	**65.098.759,52**	65.098.759,52	**58,88%**
1010200	**Tipologia 102: Tributi destinati al finanziamento della sanità *(solo per le Regioni)***	102.857.248,72	267.574.439,56	370.431.688,28	0,00	0,00	
	di cui accertati per cassa sulla base del principio contabile 3.7	0	0	0			
	Tipologia 102: Tributi destinati al finanziamento della sanita' non accertati per cassa	**102.857.248,72**	**267.574.439,56**	**370.431.688,28**	**0,00**	**0,00**	**0,00%**
1010300	**Tipologia 103: Tributi devoluti e regolati alle autonomie speciali *(solo per le Regioni)***	-	-	-			
	di cui accertati per cassa sulla base del principio contabile 3.7	0	0	0			
	Tipologia 103: Tributi devoluti e regolati alle autonomie speciali non accertati per cassa	**-**	**-**	**-**	**0**	**0**	**0,00%**
1010400	**Tipologia 104: Compartecipazioni di tributi**	-	-	-	0	0	0,00%
1030100	**Tipologia 301: Fondi perequativi da Amministrazioni Centrali**	121.018.035,88	284.915.283,22	405.933.319,10	0	0	0,00%
1030200	**Tipologia 302: Fondi perequativi dalla Regione o Provincia autonoma *(solo per gli Enti locali)***	0	0	0	0	0	0,00%
1000000	***TOTALE TITOLO 1***	**275.944.245,18**	**616.406.064,10**	**892.350.309,28**	**65.098.759,52**	**65.098.759,52**	**7,30%**
	TRASFERIMENTI CORRENTI						
2010100	**Tipologia 101: Trasferimenti correnti da Amministrazioni pubbliche**	46.471.008,39	36.308.105,27	82.779.113,66	0	0	0,00%
2010200	**Tipologia 102: Trasferimenti correnti da Famiglie**			-	**0**	**0**	**0,00%**
2010300	**Tipologia 103: Trasferimenti correnti da Imprese**	30.418,75	3.909,21	34.327,96	**1.108,18**	**1.108,18**	**3,23%**
2010400	**Tipologia 104: Trasferimenti correnti da Istituzioni Sociali Private**	-	45.500,00	45.500,00	**0,00**		**0,00%**
2010500	**Tipologia 105: Trasferimenti correnti dall'Unione Europea e dal Resto del Mondo**	17.832.842,79	13.597.293,07	31.430.135,86			
	Trasferimenti correnti dall'Unione Europea	17.800.100,79		17.800.100,79			
	Trasferimenti correnti dal Resto del Mondo	**32.742,00**	**13.597.293,07**	**13.630.035,07**	**0**	**0**	**0,00%**
2000000	***TOTALE TITOLO 2***	**64.334.269,93**	**49.954.807,55**	**114.289.077,48**	**1.108,18**	**1.108,18**	**0,00%**
	ENTRATE EXTRATRIBUTARIE						
3010000	**Tipologia 100: Vendita di beni e servizi e proventi derivanti dalla gestione dei beni**	541.227,97	49.454.351,53	49.995.579,50	**852.424,06**	**852.424,06**	**1,70%**
3020000	**Tipologia 200: Proventi derivanti dall'attività di controllo e repressione delle irregolarità e degli illeciti**	2.973.022,85	2.434.164,94	5.407.187,79	**4.761.230,76**	**4.761.230,76**	**88,05%**
3030000	**Tipologia 300: Interessi attivi**	17.933,77	9.845,25	27.779,02	**5.742,19**	**5.742,19**	**20,67%**
3040000	**Tipologia 400: Altre entrate da redditi da capitale**	0	0	0	**0**	**0**	**0,00%**
3050000	**Tipologia 500: Rimborsi e altre entrate correnti**	2.503.859,72	1.007.993,01	3.511.852,73	**156.813,27**	**156.813,27**	**4,47%**
3000000	***TOTALE TITOLO 3***	**6.036.044,31**	**52.906.354,73**	**58.942.399,04**	**5.776.210,28**	**5.776.210,28**	**9,80%**
	ENTRATE IN CONTO CAPITALE						
4010000	**Tipologia 100: Tributi in conto capitale**	0	0	0	**0**	**0**	**0,00%**
4020000	**Tipologia 200: Contributi agli investimenti**	69.473.114,93	121.919.136,50	191.392.251,43			
	Contributi agli investimenti da amministrazioni pubbliche	22.585.516,01	59.870.194,39	82.455.710,40			
	Contributi agli investimenti da UE	20.197.599,79	9.936.333,26	30.133.933,05			
	Tipologia 200: Contributi agli investimenti al netto dei contributi da PA e da UE	**26.689.999,13**	**52.112.608,85**	**78.802.607,98**	**0**	**0**	**0,00%**
4030000	**Tipologia 300: Altri trasferimenti in conto capitale**	24.500,00	0	24.500,00			
	Altri trasferimenti in conto capitale da amministrazioni pubbliche	24.500,00	0	24.500,00			
	Altri trasferimenti in conto capitale da UE	0	0	0			
	Tipologia 300: Altri trasferimenti in conto capitale al netto dei trasferimenti da PA e da UE	**-**	**-**	**-**	**0**	**0**	**0,00%**
4040000	**Tipologia 400: Entrate da alienazione di beni materiali e immateriali**	0	0	0	**0**	**0**	**0,00%**
4050000	**Tipologia 500: Altre entrate in conto capitale**	251.594,28	905.253,04	1.156.847,32	**711.213,24**	**711.213,24**	**61,48%**
4000000	***TOTALE TITOLO 4***	**69.749.209,21**	**122.824.389,54**	**192.573.598,75**	**711.213,24**	**711.213,24**	**0,37%**
	ENTRATE DA RIDUZIONE DI ATTIVITA' FINANZIARIE						
5010000	***Tipologia 100: Alienazione di attività finanziarie***	0	0	0	**0**	**0**	**0,00%**
5020000	***Tipologia 200: Riscossione crediti di breve termine***		0	-	**0**	**0**	**0,00%**
5030000	***Tipologia 300: Riscossione crediti di medio-lungo termine***	327.318,74	-	327.318,74	**0**	**0**	**0,00%**
5040000	***Tipologia 400: Altre entrate per riduzione di attività finanziarie***	77.683.071,45	22.258.133,85	99.941.205,30	**0**	**0**	**0,00%**
5000000	***TOTALE TITOLO 5***	**78.010.390,19**	**22.258.133,85**	**100.268.524,04**	**0**	**0**	**0,00%**
	TOTALE GENERALE	**494.074.158,82**	**864.349.749,77**	**1.358.423.908,59**	**71.587.291,23**	**71.587.291,23**	**5,27%**
	DI CUI FONDO CREDITI DI DUBBIA ESIGIBILITA' IN C/CAPITALE	**69.749.209,21**	**122.824.389,54**	**192.573.598,75**	**711.213,24**	**711.213,24**	**0,37%**
	DI CUI FONDO CREDITI DI DUBBIA ESIGIBILITA' DI PARTE CORRENTE *(n)*	**424.324.949,61**	**741.525.360,23**	**1.165.850.309,84**	**70.876.077,98**	**70.876.077,98**	**6,08%**

COMPOSIZIONE FONDO SVALUTAZIONE CREDITI	**TOTALE CREDITI**	**FONDO SVALUTAZIONE CREDITI**
RESIDUI ATTIVI NEL CONTO DEL BILANCIO	1.358.423.908,59	71.587.291,23
CREDITI STRALCIATI DAL CONTO DEL BILANCIO		
ACCERTAMENTI IMPUTATI AGLI ESERCIZI SUCCESSIVI A QUELLO CUI IL RENDICONTO SI RIFERISCE *(m)*	12.581.049,37	0
TOTALE	1.371.004.957,96	71.587.291,23

* Il fondo crediti di dubbia esigibilità è un accantonamento del risultato di amministrazione. Non richiedono l'accantonamento a tale fondo: a) i trasferimenti da altre Amministrazioni pubbliche e dall'Unione europea; b) i crediti assistiti da fidejussione; c) le entrate tributarie che, sulla base dei nuovi principi contabili, sono accertate per cassa.

(e) Gli importi della colonna *(e)* non devono essere inferiori a quelli della colonna *(d)* ; se sono superiori le motivazioni della differenza sono indicate nella relazione al rendiconto. Il totale generale della colonna *(f)* corrisponde all'importo del fondo crediti di dubbia esigibilità accantonato nel risultato di amministrazione.

(g) Indicare il totale generale della colonna c).

(h) Indicare il totale generale della colonna e)

(i) Indicare l'importo complessivo dei crediti stralciati dal conto del bilancio nell'esercizio in corso e negli esercizi precedenti.

(l) corrisponde all'importo della cella (i)

(m) trattasi solo degli accertamenti di entrate riguardanti i titoli 5, 6, 7.

(n) comprende anche l'accantonamento riguardante i crediti del titolo 5

Allegato K

RENDICONTO GENERALE
ESERCIZIO FINANZIARIO ANNO 2019

Prospetto delle entrate di bilancio per titoli, tipologie e categorie

(Pagina bianca presente nell'originale)

Regione Umbria

Allegato d) al Rendiconto - Entrate per categorie

PROSPETTO DELLE ENTRATE DI BILANCIO 2019 PER TITOLI, TIPOLOGIE E CATEGORIE REGIONI(*)

TITOLO TIPOLOGIA CATEGORIA	DENOMINAZIONE	ACCERTAMENTI	*di cui entrate accertate non ricorrenti*	RISCOSSIONI IN C/COMPETENZA [1]	RISCOSSIONI IN C/RESIDUI [1]
	ENTRATE CORRENTI DI NATURA TRIBUTARIA CONTRIBUTIVA E PEREQUATIVA				
1010100	**Tipologia 101: IMPOSTE TASSE E PROVENTI ASSIMILATI**				
1010117	ADDIZIONALE REGIONALE IRPEF NON SANITA	23.510.040,82	2.955.040,82	2.955.040,82	19.297.621,00
1010120	IMPOSTA REGIONALE SULLE ATTIVITA PRODUTTIVE IRAP NON SANITA	79.801.403,46	12.716.981,77	78.083.620,58	1.092.262,00
1010143	IMPOSTA REGIONALE SULLE CONCESSIONI STATALI SUI BENI DEL PATRIMONIO INDISPONIBILE	1.827,78	0,00	1.827,78	0,00
1010146	TASSA REGIONALE PER IL DIRITTO ALLO STUDIO UNIVERSITARIO	3.879.470,00	0,00	3.879.470,00	840,00
1010147	TASSA SULLA CONCESSIONE PER LA CACCIA E PER LA PESCA	2.439.565,98	0,00	2.420.481,94	15.834,36
1010148	TASSE SULLE CONCESSIONI REGIONALI	0,00	0,00	0,00	0,00
1010150	TASSA DI CIRCOLAZIONE DEI VEICOLI A MOTORE TASSA AUTOMOBILISTICA	132.876.182,04	38.022.242,99	107.471.974,27	5.720.360,47
1010155	TASSA DI ABILITAZIONE ALL'ESERCIZIO PROFESSIONALE	22.621,03	0,00	21.655,97	665,17
1010159	TRIBUTO SPECIALE PER IL DEPOSITO IN DISCARICA DEI RIFIUTI SOLIDI	1.448.011,23	0,00	1.448.011,23	1.400,00
1010177	ADDIZIONALE REGIONALE SUL GAS NATURALE	6.847.053,76	0,00	2.475.132,93	150.374,52
1010200	**Tipologia 102: TRIBUTI DESTINATI AL FINANZIAMENTO DELLA SANITA**				
1010201	IMPOSTA REGIONALE SULLE ATTIVITA PRODUTTIVE IRAP SANITA	227.527.129,00	0,00	131.581.247,81	0,00
1010203	COMPARTECIPAZIONE IVA SANITA	1.039.861.660,23	0,00	1.039.861.660,23	0,00
1010204	ADDIZIONALE IRPEF SANITA	135.553.461,00	0,00	128.642.093,47	0,00
1010400	**Tipologia 104: COMPARTECIPAZIONI DI TRIBUTI**				
1010409	COMPARTECIPAZIONI ACCISE BENZINA E GASOLIO DESTINATE AD ALIMENTARE IL FONDO NAZIONALE TRASPORTI DI CUI ALL'ART 16 BIS DEL DL 95 2012	99.952.072,32	0,00	99.952.072,32	0,00
1030100	**Tipologia 301: FONDI PEREQUATIVI DA AMMINISTRAZIONI CENTRALI**				
1030101	FONDI PEREQUATIVI DALLO STATO	4.904.814,00	0,00	4.904.814,00	188.346,00
1030102	FONDO PEREQUATIVO DALLO STATO SANITA	213.771.556,77	0,00	92.753.520,89	83.553.310,00
1000000	***TOTALE TITOLO 1***	**1.972.396.869,42**	**53.694.265,58**	**1.696.452.624,24**	**110.021.013,52**
	TRASFERIMENTI CORRENTI				
2010100	**Tipologia 101: TRASFERIMENTI CORRENTI DA AMMINISTRAZIONI PUBBLICHE**				
2010101	TRASFERIMENTI CORRENTI DA AMMINISTRAZIONI CENTRALI	156.173.989,51	108.127.684,65	109.991.509,92	43.569.604,67
2010102	TRASFERIMENTI CORRENTI DA AMMINISTRAZIONI LOCALI	663.937,21	663.937,21	375.408,41	206.656,91

Regione Umbria

Allegato d) al Rendiconto - Entrate per categorie

PROSPETTO DELLE ENTRATE DI BILANCIO 2019 PER TITOLI, TIPOLOGIE E CATEGORIE REGIONI(*)

TITOLO TIPOLOGIA CATEGORIA	DENOMINAZIONE	ACCERTAMENTI	*di cui entrate accertate non ricorrenti*	RISCOSSIONI IN C/COMPETENZA [1]	RISCOSSIONI IN C/RESIDUI [1]
2010300	**Tipologia 103: TRASFERIMENTI CORRENTI DA IMPRESE**				
2010302	ALTRI TRASFERIMENTI CORRENTI DA IMPRESE	25.067.742,98	25.067.742,98	25.037.324,23	16.198.702,62
2010400	**Tipologia 104: TRASFERIMENTI CORRENTI DA ISTITUZIONI SOCIALI PRIVATE**				
2010401	TRASFERIMENTI CORRENTI DA ISTITUZIONI SOCIALI PRIVATE	0,00	0,00	0,00	1.600,00
2010500	**Tipologia 105: TRASFERIMENTI CORRENTI DALL'UNIONE EUROPEA E DAL RESTO DEL MONDO**				
2010501	TRASFERIMENTI CORRENTI DALL'UNIONE EUROPEA	19.854.390,78	19.854.390,78	2.054.289,99	25.776.503,55
2010502	TRASFERIMENTI CORRENTI DAL RESTO DEL MONDO	232.876,44	232.876,44	200.134,44	15.196,91
2000000	***TOTALE TITOLO 2***	**201.992.936,92**	**153.946.632,06**	**137.658.666,99**	**85.768.264,66**
	ENTRATE EXTRATRIBUTARIE				
3010000	**Tipologia 100: VENDITA DI BENI E SERVIZI E PROVENTI DERIVANTI DALLA GESTIONE DEI BENI**				
3010100	VENDITA DI BENI	16.001,28	0,00	16.001,28	0,00
3010200	ENTRATE DALLA VENDITA E DALL'EROGAZIONE DI SERVIZI	95.741.708,96	59.072,52	95.725.737,29	8.443,77
3010300	PROVENTI DERIVANTI DALLA GESTIONE DEI BENI	15.305.482,20	0,00	14.780.225,90	374.151,63
3020000	**Tipologia 200: PROVENTI DERIVANTI DALL'ATTIVITA DI CONTROLLO E REPRESSIONE DELLE IRREGOLARITA E DEGLI ILLECITI**				
3020100	ENTRATE DA AMMINISTRAZIONI PUBBLICHE DERIVANTI DALL'ATTIVITA DI CONTROLLO E REPRESSIONE DELLE IRREGOLARITA E DEGLI ILLECITI	323.374,43	323.374,43	323.095,83	173,33
3020200	ENTRATE DA FAMIGLIE DERIVANTI DALL'ATTIVITA DI CONTROLLO E REPRESSIONE DELLE IRREGOLARITA E DEGLI ILLECITI	1.053.399,99	1.053.399,99	163.946,21	32.150,42
3020300	ENTRATE DA IMPRESE DERIVANTI DALL'ATTIVITA DI CONTROLLO E REPRESSIONE DELLE IRREGOLARITA E DEGLI ILLECITI	2.283.358,09	2.283.358,09	200.067,62	89.603,34
3020400	ENTRATE DA ISTITUZIONI SOCIALI PRIVATE DERIVANTI DALL'ATTIVITA DI CONTROLLO E REPRESSIONE DELLE IRREGOLARITA E DEGLI ILLECITI	0,00	0,00	0,00	0,00
3030000	**Tipologia 300: INTERESSI ATTIVI**				
3030100	INTERESSI ATTIVI DA TITOLI O FINANZIAMENTI A BREVE TERMINE	0,31	0,31	0,31	3.784,57
3030300	ALTRI INTERESSI ATTIVI	16.878.231,73	510.636,28	16.860.297,96	39.018,10
3050000	**Tipologia 500: RIMBORSI E ALTRE ENTRATE CORRENTI**				
3050100	INDENNIZZI DI ASSICURAZIONE	71.801,35	71.801,35	71.801,35	0,00
3050200	RIMBORSI IN ENTRATA	4.730.284,25	3.783.238,60	4.333.932,50	614.127,21
3059900	ALTRE ENTRATE CORRENTI N A C	7.795.694,21	7.749.008,74	5.688.186,24	967.257,97

Regione Umbria

Allegato d) al Rendiconto - Entrate per categorie

PROSPETTO DELLE ENTRATE DI BILANCIO 2019 PER TITOLI, TIPOLOGIE E CATEGORIE REGIONI(*)

TITOLO TIPOLOGIA CATEGORIA	DENOMINAZIONE	ACCERTAMENTI	*di cui entrate accertate non ricorrenti*	RISCOSSIONI IN C/COMPETENZA [1]	RISCOSSIONI IN C/RESIDUI [1]
3000000	***TOTALE TITOLO 3***	**144.199.336,80**	**15.833.890,31**	**138.163.292,49**	**2.128.710,34**
	ENTRATE IN CONTO CAPITALE				
4020000	**Tipologia 200: CONTRIBUTI AGLI INVESTIMENTI**				
4020100	CONTRIBUTI AGLI INVESTIMENTI DA AMMINISTRAZIONI PUBBLICHE	62.003.847,16	62.003.847,16	12.728.332,02	94.354.688,91
4020500	CONTRIBUTI AGLI INVESTIMENTI DALL'UNIONE EUROPEA E DAL RESTO DEL MONDO	20.197.599,79	20.197.599,79	0,00	14.026.984,08
4030000	**Tipologia 300: ALTRI TRASFERIMENTI IN CONTO CAPITALE**				
4031000	ALTRI TRASFERIMENTI IN CONTO CAPITALE DA AMMINISTRAZIONI PUBBLICHE	24.500,00	24.500,00	0,00	0,00
4031200	ALTRI TRASFERIMENTI IN CONTO CAPITALE DA IMPRESE	22.000,00	22.000,00	22.000,00	0,00
4040000	**Tipologia 400: ENTRATE DA ALIENAZIONE DI BENI MATERIALI E IMMATERIALI**				
4040100	ALIENAZIONE DI BENI MATERIALI	145.129,63	145.129,63	145.129,63	0,00
4050000	**Tipologia 500: ALTRE ENTRATE IN CONTO CAPITALE**				
4050300	ENTRATE IN CONTO CAPITALE DOVUTE A RIMBORSI RECUPERI E RESTITUZIONI DI SOMME NON DOVUTE O INCASSATE IN ECCESSO	1.016.928,17	0,00	901.837,23	116.212,56
4050400	ALTRE ENTRATE IN CONTO CAPITALE N A C	1.581.466,43	1.581.466,43	1.444.963,09	834.721,80
4000000	***TOTALE TITOLO 4***	**84.991.471,18**	**83.974.543,01**	**15.242.261,97**	**109.332.607,35**
	ENTRATE DA RIDUZIONE DI ATTIVITA FINANZIARIE				
5020000	**Tipologia 200: RISCOSSIONE CREDITI DI BREVE TERMINE**				
5020100	RISCOSSIONE CREDITI DI BREVE TERMINE A TASSO AGEVOLATO DA AMMINISTRAZIONI PUBBLICHE	0,00	0,00	0,00	3.900.000,00
5030000	**Tipologia 300: RISCOSSIONE CREDITI DI MEDIO LUNGO TERMINE**				
5030600	RISCOSSIONE CREDITI DI MEDIO LUNGO TERMINE A TASSO NON AGEVOLATO DA AMMINISTRAZIONE PUBBLICHE	186.213,46	186.213,46	62.009,10	0,00
5030800	RISCOSSIONE CREDITI DI MEDIO LUNGO TERMINE A TASSO NON AGEVOLATO DA IMPRESE	1.168.893,33	1.168.893,33	965.778,95	0,00
5040000	**Tipologia 400: ALTRE ENTRATE PER RIDUZIONE DI ATTIVITA FINANZIARIE**				
5040300	ALTRE ENTRATE PER RIDUZIONE DI ALTRE ATTIVITA FINANZIARIE VERSO IMPRESE	0,00	0,00	0,00	14.816,85
5040600	PRELIEVI DAI CONTI DI TESORERIA STATALE DIVERSI DALLA TESORERIA UNICA	77.683.071,45	0,00	0,00	55.000.000,00
5000000	***TOTALE TITOLO 5***	**79.038.178,24**	**1.355.106,79**	**1.027.788,05**	**58.914.816,85**

Regione Umbria

Allegato d) al Rendiconto - Entrate per categorie

PROSPETTO DELLE ENTRATE DI BILANCIO 2019 PER TITOLI, TIPOLOGIE E CATEGORIE REGIONI(*)

TITOLO TIPOLOGIA CATEGORIA	DENOMINAZIONE	ACCERTAMENTI	*di cui entrate accertate non ricorrenti*	RISCOSSIONI IN C/COMPETENZA [1]	RISCOSSIONI IN C/RESIDUI [1]
	ACCENSIONE PRESTITI				
6030000	**Tipologia 300: ACCENSIONE MUTUI E ALTRI FINANZIAMENTI A MEDIO LUNGO TERMINE**				
6030100	FINANZIAMENTI A MEDIO LUNGO TERMINE	8.860.000,00	8.860.000,00	8.860.000,00	0,00
6000000	***TOTALE TITOLO 6***	**8.860.000,00**	**8.860.000,00**	**8.860.000,00**	**0,00**
	ENTRATE PER CONTO TERZI E PARTITE DI GIRO				
9010000	**Tipologia 100: ENTRATE PER PARTITE DI GIRO**				
9010100	ALTRE RITENUTE	10.003.397,11	0,00	9.970.144,02	36.212,62
9010200	RITENUTE SU REDDITI DA LAVORO DIPENDENTE	14.662.757,33	0,00	14.661.965,80	0,00
9010300	RITENUTE SU REDDITI DA LAVORO AUTONOMO	73.687,58	0,00	44.618,05	0,00
9010400	FINANZIAMENTO DELLA GESTIONE SANITARIA DALLA GESTIONE ORDINARIA DELLA REGIONE	2.542.255,78	0,00	2.522.255,78	0,00
9019900	ALTRE ENTRATE PER PARTITE DI GIRO	250.571.971,34	0,00	246.427.844,84	7.092.137,77
9020000	**Tipologia 200: ENTRATE PER CONTO TERZI**				
9020400	DEPOSITI DI PRESSO TERZI	162.414,45	0,00	162.414,45	25.164,49
9000000	***TOTALE TITOLO 9***	**278.016.483,59**	**0,00**	**273.789.242,94**	**7.153.514,88**
	TOTALE TITOLI	**2.769.495.276,15**	**317.664.437,75**	**2.271.193.876,68**	**373.318.927,60**

(*) Gli enti adeguano il prospetto a seguito dell'aggiornamento del piano dei conti integrato.

1) Voce aggiornata con il D.M. 1 dicembre 2015

2) Voce aggiornata con il D.M. 30 marzo 2016

Allegato L1

RENDICONTO GENERALE
ESERCIZIO FINANZIARIO ANNO 2019

Prospetto delle spese di bilancio per missioni, programmi e macroaggregati - spese correnti - impegni

(Pagina bianca presente nell'originale)

Regione Umbria

Allegato e) al Rendiconto - Spese per macroaggregati

PROSPETTO DELLE SPESE DI BILANCIO PER MISSIONI, PROGRAMMI E MACROAGGREGATI
SPESE CORRENTI - IMPEGNI
Esercizio finanziario 2019

	MISSIONI E PROGRAMMI \ MACROAGGREGATI	Redditi da lavoro dipendente	Imposte e tasse a carico dell'ente	Acquisto di beni e servizi	Trasferimenti correnti	Trasferimenti distribuiti *(solo per le Regioni)*	Fondi perequativi *(solo per le Regioni)*	Interessi passivi	Altre spese per redditi da capitale	Rimborsi e poste correttive delle entrate	Altre spese correnti	Totale
		101	102	103	104	105	106	107	108	109	110	100
01	***MISSIONE 01 - SERVIZI ISTITUZIONALI GENERALI E DI GESTIONE***											
01	ORGANI ISTITUZIONALI	2.450.258,50	181.212,71	1.516.942,88	21.934.961,35	0,00	0,00	0,00	0,00	0,00	0,00	26.083.375,44
02	SEGRETERIA GENERALE	1.729.255,53	105.600,00	7.484,00	0,00	0,00	0,00	0,00	0,00	0,00	0,00	1.842.339,53
03	GESTIONE ECONOMICA FINANZIARIA PROGRAMMAZIONE PROVVEDITORATO	2.606.287,39	182.569,05	872.485,58	25.000,00	0,00	0,00	0,00	0,00	36.144,29	0,00	3.722.486,31
04	GESTIONE DELLE ENTRATE TRIBUTARIE E SERVIZI FISCALI	353.519,96	21.760,00	2.370.777,37	0,00	0,00	0,00	0,00	0,00	135.293,13	4.042,96	2.885.393,42
05	GESTIONE DEI BENI DEMANIALI E PATRIMONIALI	576.800,15	946.933,00	3.165.793,77	0,00	0,00	0,00	0,00	0,00	0,00	446.747,87	5.136.274,79
06	UFFICIO TECNICO	651.934,08	39.680,00	14.024,40	0,00	0,00	0,00	0,00	0,00	0,00	0,00	705.638,48
08	STATISTICA E SISTEMI INFORMATIVI	1.646.449,56	102.720,00	3.593.963,77	100.213,70	0,00	0,00	0,00	0,00	0,00	0,00	5.443.347,03
09	ASSISTENZA TECNICO AMMINISTRATIVA AGLI ENTI LOCALI	93.289,40	5.760,00	412,00	0,00	0,00	0,00	0,00	0,00	0,00	0,00	99.461,40
10	RISORSE UMANE	3.074.707,34	205.707,95	94.820,80	387.906,45	0,00	0,00	0,00	0,00	0,00	1.820,00	3.764.962,54
11	ALTRI SERVIZI GENERALI	5.479.991,93	1.054.770,58	754.917,70	56.081,04	0,00	0,00	0,00	0,00	29.339,54	68.805,89	7.443.906,68
12	POLITICA REGIONALE UNITARIA PER I SERVIZI ISTITUZIONALI GENERALI E DI GESTIONE (solo per le Regioni)	2.314.868,64	150.232,00	834.000,63	744.179,61	0,00	0,00	0,00	0,00	0,00	0,00	4.043.280,88
	TOTALE MISSIONE 01 - SERVIZI ISTITUZIONALI GENERALI E DI GESTIONE	**20.977.362,48**	**2.996.945,29**	**13.225.622,90**	**23.248.342,15**	**0,00**	**0,00**	**0,00**	**0,00**	**200.776,96**	**521.416,72**	**61.170.466,50**
03	***MISSIONE 03 - ORDINE PUBBLICO E SICUREZZA***											
01	POLIZIA LOCALE E AMMINISTRATIVA	68.751,08	4.160,00	305,00	16.500,00	0,00	0,00	0,00	0,00	0,00	0,00	89.716,08
02	SISTEMA INTEGRATO DI SICUREZZA URBANA	0,00	0,00	2.440,00	47.000,00	0,00	0,00	0,00	0,00	0,00	0,00	49.440,00
	TOTALE MISSIONE 03 - ORDINE PUBBLICO E SICUREZZA	**68.751,08**	**4.160,00**	**2.745,00**	**63.500,00**	**0,00**	**0,00**	**0,00**	**0,00**	**0,00**	**0,00**	**139.156,08**
04	***MISSIONE 04 - ISTRUZIONE E DIRITTO ALLO STUDIO***											
01	ISTRUZIONE PRESCOLASTICA	6.621,39	320,00	22,00	944.271,10	0,00	0,00	0,00	0,00	0,00	0,00	951.234,49
02	ALTRI ORDINI DI ISTRUZIONE NON UNIVERSITARIA	6.383,30	320,00	22,00	0,00	0,00	0,00	0,00	0,00	0,00	0,00	6.725,30
03	EDILIZIA SCOLASTICA (solo per le Regioni)	249.095,72	15.360,00	1.088,00	0,00	0,00	0,00	0,00	0,00	0,00	0,00	265.543,72
04	ISTRUZIONE UNIVERSITARIA	169.607,88	10.475,03	739,00	14.175.764,94	0,00	0,00	0,00	0,00	0,00	0,00	14.356.586,85
05	ISTRUZIONE TECNICA SUPERIORE	0,00	0,00	0,00	579.512,06	0,00	0,00	0,00	0,00	0,00	0,00	579.512,06
07	DIRITTO ALLO STUDIO	207.612,65	12.800,00	893,00	5.685.858,60	0,00	0,00	0,00	0,00	0,00	0,00	5.907.164,25
08	POLITICA REGIONALE UNITARIA PER L'ISTRUZIONE E IL DIRITTO ALLO STUDIO (solo per le Regioni)	6.608,63	320,00	22,00	7.450.996,24	0,00	0,00	0,00	0,00	0,00	0,00	7.457.946,87
	TOTALE MISSIONE 04 - ISTRUZIONE E DIRITTO ALLO STUDIO	**645.929,57**	**39.595,03**	**2.786,00**	**28.836.402,94**	**0,00**	**0,00**	**0,00**	**0,00**	**0,00**	**0,00**	**29.524.713,54**

Regione Umbria

Allegato e) al Rendiconto - Spese per macroaggregati

PROSPETTO DELLE SPESE DI BILANCIO PER MISSIONI, PROGRAMMI E MACROAGGREGATI
SPESE CORRENTI - IMPEGNI
Esercizio finanziario 2019

	MISSIONI E PROGRAMMI \ MACROAGGREGATI	Redditi da lavoro dipendente	Imposte e tasse a carico dell'ente	Acquisto di beni e servizi	Trasferimenti correnti	Trasferimenti distribuiti *(solo per le Regioni)*	Fondi perequativi *(solo per le Regioni)*	Interessi passivi	Altre spese per redditi da capitale	Rimborsi e poste correttive delle entrate	Altre spese correnti	Totale
		101	102	103	104	105	106	107	108	109	110	100
05	***MISSIONE 05 - TUTELA E VALORIZZAZIONE DEI BENI E ATTIVITA CULTURALI***											
01	VALORIZZAZIONE DEI BENI DI INTERESSE STORICO	200.768,04	12.160,00	871,00	0,00	0,00	0,00	0,00	0,00	0,00	0,00	213.799,04
02	ATTIVITA CULTURALE E INTERVENTI DIVERSI NEL SETTORE CULTURALE	658.156,59	40.640,00	226.542,98	3.291.071,47	0,00	0,00	0,00	0,00	0,00	0,00	4.216.411,04
03	POLITICA REGIONALE UNITARIA PER LA TUTELA DEI BENI E DELLE ATTIVITA CULTURALI (solo per le Regioni)	386.841,10	22.400,00	1.610,00	0,00	0,00	0,00	0,00	0,00	0,00	0,00	410.851,10
	TOTALE MISSIONE 05 - TUTELA E VALORIZZAZIONE DEI BENI E ATTIVITA CULTURALI	**1.245.765,73**	**75.200,00**	**229.023,98**	**3.291.071,47**	**0,00**	**0,00**	**0,00**	**0,00**	**0,00**	**0,00**	**4.841.061,18**
06	***MISSIONE 06 - POLITICHE GIOVANILI SPORT E TEMPO LIBERO***											
01	SPORT E TEMPO LIBERO	251.476,77	14.720,00	1.047,00	282.509,13	0,00	0,00	0,00	0,00	0,00	0,00	549.752,90
02	GIOVANI	22.535,02	1.280,00	107,00	46.281,84	0,00	0,00	0,00	0,00	0,00	0,00	70.203,86
	TOTALE MISSIONE 06 - POLITICHE GIOVANILI SPORT E TEMPO LIBERO	**274.011,79**	**16.000,00**	**1.154,00**	**328.790,97**	**0,00**	**0,00**	**0,00**	**0,00**	**0,00**	**0,00**	**619.956,76**
07	***MISSIONE 07 - TURISMO***											
01	SVILUPPO E VALORIZZAZIONE DEL TURISMO	926.013,59	56.640,00	364.448,28	514.343,06	0,00	0,00	0,00	0,00	0,00	0,00	1.861.444,93
02	POLITICA REGIONALE UNITARIA PER IL TURISMO (solo per le Regioni)	113.636,34	7.040,00	1.998.149,05	326.105,98	0,00	0,00	0,00	0,00	0,00	0,00	2.444.931,37
	TOTALE MISSIONE 07 - TURISMO	**1.039.649,93**	**63.680,00**	**2.362.597,33**	**840.449,04**	**0,00**	**0,00**	**0,00**	**0,00**	**0,00**	**0,00**	**4.306.376,30**
08	***MISSIONE 08 - ASSETTO DEL TERRITORIO ED EDILIZIA ABITATIVA***											
01	URBANISTICA E ASSETTO DEL TERRITORIO	2.454.763,59	168.211,19	91.553,96	435.276,46	0,00	0,00	0,00	0,00	139.391,13	0,00	3.289.196,33
02	EDILIZIA RESIDENZIALE PUBBLICA E LOCALE E PIANI DI EDILIZIA ECONOMICO POPOLARE	368.130,37	22.720,00	1.610,00	152.281,86	0,00	0,00	0,00	0,00	0,00	0,00	544.742,23
03	POLITICA REGIONALE UNITARIA PER L'ASSETTO DEL TERRITORIO E L'EDILIZIA ABITATIVA (solo per le Regioni)	228.771,03	13.440,00	956,00	0,00	0,00	0,00	0,00	0,00	0,00	0,00	243.167,03
	TOTALE MISSIONE 08 - ASSETTO DEL TERRITORIO ED EDILIZIA ABITATIVA	**3.051.664,99**	**204.371,19**	**94.119,96**	**587.558,32**	**0,00**	**0,00**	**0,00**	**0,00**	**139.391,13**	**0,00**	**4.077.105,59**
09	***MISSIONE 09 - SVILUPPO SOSTENIBILE E TUTELA DEL TERRITORIO E DELL'AMBIENTE***											
01	DIFESA DEL SUOLO	2.274.144,38	139.200,00	140.496,46	73.378,04	0,00	0,00	0,00	0,00	0,00	0,00	2.627.218,88

Regione Umbria

Allegato e) al Rendiconto - Spese per macroaggregati

PROSPETTO DELLE SPESE DI BILANCIO PER MISSIONI, PROGRAMMI E MACROAGGREGATI
SPESE CORRENTI - IMPEGNI
Esercizio finanziario 2019

	MISSIONI E PROGRAMMI \ MACROAGGREGATI	Redditi da lavoro dipendente	Imposte e tasse a carico dell'ente	Acquisto di beni e servizi	Trasferimenti correnti	Trasferimenti distribuiti *(solo per le Regioni)*	Fondi perequativi *(solo per le Regioni)*	Interessi passivi	Altre spese per redditi da capitale	Rimborsi e poste correttive delle entrate	Altre spese correnti	Totale
		101	102	103	104	105	106	107	108	109	110	100
09	***MISSIONE 09 - SVILUPPO SOSTENIBILE E TUTELA DEL TERRITORIO E DELL'AMBIENTE***											
02	TUTELA VALORIZZAZIONE E RECUPERO AMBIENTALE	3.837.904,73	319.857,99	93.511,02	248.763,89	0,00	0,00	0,00	0,00	180,00	0,00	4.500.217,63
03	RIFIUTI	463.020,74	28.480,00	62.269,00	131.972,56	0,00	0,00	0,00	0,00	0,00	0,00	685.742,30
04	SERVIZIO IDRICO INTEGRATO	0,00	0,00	0,00	0,00	0,00	0,00	0,00	0,00	0,00	0,00	0,00
05	AREE PROTETTE PARCHI NATURALI PROTEZIONE NATURALISTICA E FORESTAZIONE	424.118,55	25.920,00	52.932,41	1.420.357,75	0,00	0,00	0,00	0,00	0,00	0,00	1.923.328,71
06	TUTELA E VALORIZZAZIONE DELLE RISORSE IDRICHE	567.718,88	34.560,00	213.132,99	264.660,00	0,00	0,00	0,00	0,00	0,00	0,00	1.080.071,87
08	QUALITA DELL'ARIA E RIDUZIONE DELL'INQUINAMENTO	241.637,75	14.720,00	1.047,00	700.000,00	0,00	0,00	71.075,02	0,00	0,00	0,00	1.028.479,77
09	POLITICA REGIONALE UNITARIA PER LO SVILUPPO SOSTENIBILE E LA TUTELA DEL TERRITORIO E DELL'AMBIENTE (solo per le Regioni)	269.900,11	16.640,00	1.176,00	0,00	0,00	0,00	0,00	0,00	0,00	0,00	287.716,11
	TOTALE MISSIONE 09 - SVILUPPO SOSTENIBILE E TUTELA DEL TERRITORIO E DELL'AMBIENTE	**8.078.445,14**	**579.377,99**	**564.564,88**	**2.839.132,24**	**0,00**	**0,00**	**71.075,02**	**0,00**	**180,00**	**0,00**	**12.132.775,27**
10	***MISSIONE 10 - TRASPORTI E DIRITTO ALLA MOBILITA***											
01	TRASPORTO FERROVIARIO	233.730,99	14.400,00	53.101.406,93	243.056,30	0,00	0,00	0,00	0,00	0,00	4.000.000,00	57.592.594,22
02	TRASPORTO PUBBLICO LOCALE	262.512,35	16.000,00	7.919.955,79	45.140.665,57	0,00	0,00	0,00	0,00	0,00	0,00	53.339.133,71
04	ALTRE MODALITA DI TRASPORTO	67.535,10	4.160,00	302,00	0,00	0,00	0,00	0,00	0,00	0,00	0,00	71.997,10
05	VIABILITA E INFRASTRUTTURE STRADALI	468.347,40	28.800,00	20.367,00	2.177.200,00	0,00	0,00	0,00	0,00	0,00	0,00	2.694.714,40
06	POLITICA REGIONALE UNITARIA PER I TRASPORTI E IL DIRITTO ALLA MOBILITA (solo per le Regioni)	133.990,22	8.320,00	588,00	0,00	0,00	0,00	0,00	0,00	0,00	0,00	142.898,22
	TOTALE MISSIONE 10 - TRASPORTI E DIRITTO ALLA MOBILITA	**1.166.116,06**	**71.680,00**	**61.042.619,72**	**47.560.921,87**	**0,00**	**0,00**	**0,00**	**0,00**	**0,00**	**4.000.000,00**	**113.841.337,65**
11	***MISSIONE 11 - SOCCORSO CIVILE***											
01	SISTEMA DI PROTEZIONE CIVILE	1.906.470,94	154.753,33	148.994,25	325.448,98	0,00	0,00	0,00	0,00	0,00	0,00	2.535.667,50
02	INTERVENTI A SEGUITO DI CALAMITA NATURALI	1.905.772,59	120.047,76	8.487,00	49.163,76	0,00	0,00	0,00	0,00	0,00	0,00	2.083.471,11
	TOTALE MISSIONE 11 - SOCCORSO CIVILE	**3.812.243,53**	**274.801,09**	**157.481,25**	**374.612,74**	**0,00**	**0,00**	**0,00**	**0,00**	**0,00**	**0,00**	**4.619.138,61**
12	***MISSIONE 12 - DIRITTI SOCIALI POLITICHE SOCIALI E FAMIGLIA***											
01	INTERVENTI PER L'INFANZIA E I MINORI E PER ASILI NIDO	88.076,06	5.644,73	6.427,95	2.867.958,47	0,00	0,00	0,00	0,00	0,00	0,00	2.968.107,21
02	INTERVENTI PER LA DISABILITA	219.176,66	13.440,00	956,00	12.864.841,70	0,00	0,00	0,00	0,00	0,00	0,00	13.098.414,36
03	INTERVENTI PER GLI ANZIANI	89.364,92	5.440,00	393,00	950.000,00	0,00	0,00	0,00	0,00	0,00	0,00	1.045.197,92

Regione Umbria

Allegato e) al Rendiconto - Spese per macroaggregati

PROSPETTO DELLE SPESE DI BILANCIO PER MISSIONI, PROGRAMMI E MACROAGGREGATI
SPESE CORRENTI - IMPEGNI
Esercizio finanziario 2019

	MISSIONI E PROGRAMMI \ MACROAGGREGATI	Redditi da lavoro dipendente	Imposte e tasse a carico dell'ente	Acquisto di beni e servizi	Trasferimenti correnti	Trasferimenti distribuiti (solo per le Regioni)	Fondi perequativi (solo per le Regioni)	Interessi passivi	Altre spese per redditi da capitale	Rimborsi e poste correttive delle entrate	Altre spese correnti	Totale
		101	102	103	104	105	106	107	108	109	110	100
12	***MISSIONE 12 - DIRITTI SOCIALI POLITICHE SOCIALI E FAMIGLIA***											
04	INTERVENTI PER I SOGGETTI A RISCHIO DI ESCLUSIONE SOCIALE	743.952,74	47.106,40	20.825,20	3.179.387,63	0,00	0,00	0,00	0,00	0,00	0,00	3.991.271,97
05	INTERVENTI PER LE FAMIGLIE	137.499,06	8.320,00	588,00	312.100,00	0,00	0,00	0,00	0,00	0,00	0,00	458.507,06
07	PROGRAMMAZIONE E GOVERNO DELLA RETE DEI SERVIZI SOCIOSANITARI E SOCIALI	0,00	0,00	18.788,00	1.498.964,51	0,00	0,00	0,00	0,00	0,00	0,00	1.517.752,51
08	COOPERAZIONE E ASSOCIAZIONISMO	204.743,53	12.800,00	10.287,00	667.917,14	0,00	0,00	0,00	0,00	0,00	0,00	895.747,67
10	POLITICA REGIONALE UNITARIA PER I DIRITTI SOCIALI E LA FAMIGLIA (solo per le Regioni)	0,00	0,00	100.668,50	7.062.932,68	0,00	0,00	0,00	0,00	0,00	0,00	7.163.601,18
	TOTALE MISSIONE 12 - DIRITTI SOCIALI POLITICHE SOCIALI E FAMIGLIA	**1.482.812,97**	**92.751,13**	**158.933,65**	**29.404.102,13**	**0,00**	**0,00**	**0,00**	**0,00**	**0,00**	**0,00**	**31.138.599,88**
13	***MISSIONE 13 - TUTELA DELLA SALUTE***											
01	SERVIZIO SANITARIO REGIONALE FINANZIAMENTO ORDINARIO CORRENTE PER LA GARANZIA DEI LEA	2.191.153,44	142.236,30	5.463.001,15	1.818.670.204,16	0,00	0,00	0,00	0,00	3.631,46	0,00	1.826.470.226,51
02	SERVIZIO SANITARIO REGIONALE FINANZIAMENTO AGGIUNTIVO CORRENTE PER I LIVELLI DI ASSESTENZA SUPERIORI AI LEA	0,00	0,00	0,00	1.000.000,00	0,00	0,00	0,00	0,00	0,00	0,00	1.000.000,00
04	SERVIZIO SANITARIO REGIONALE RIPIANO DI DISAVANZI SANITARI RELATIVI AD ESERCIZI PREGRESSI	0,00	0,00	0,00	0,00	0,00	0,00	651.752,47	0,00	0,00	0,00	651.752,47
05	SERVIZIO SANITARIO REGIONALE INVESTIMENTI SANITARI	72.546,24	4.480,00	305,00	0,00	0,00	0,00	0,00	0,00	0,00	0,00	77.331,24
07	ULTERIORI SPESE IN MATERIA SANITARIA	223.477,51	13.780,00	48.083,00	1.926.224,11	0,00	0,00	0,00	0,00	0,00	0,00	2.211.564,62
	TOTALE MISSIONE 13 - TUTELA DELLA SALUTE	**2.487.177,19**	**160.496,30**	**5.511.389,15**	**1.821.596.428,27**	**0,00**	**0,00**	**651.752,47**	**0,00**	**3.631,46**	**0,00**	**1.830.410.874,84**
14	***MISSIONE 14 - SVILUPPO ECONOMICO E COMPETITIVITA***											
01	INDUSTRIA PMI E ARTIGIANATO	1.114.804,14	68.480,00	956.627,20	4.972.190,54	0,00	0,00	0,00	0,00	0,00	0,00	7.112.101,88
02	COMMERCIO RETI DISTRIBUTIVE TUTELA DEI CONSUMATORI	406.036,62	24.960,00	1.783,00	105.818,18	0,00	0,00	0,00	0,00	0,00	0,00	538.597,80
03	RICERCA E INNOVAZIONE	108.420,25	6.720,00	459,00	0,00	0,00	0,00	0,00	0,00	0,00	0,00	115.599,25
04	RETI E ALTRI SERVIZI DI PUBBLICA UTILITA	392.905,52	24.320,00	1.717,00	0,00	0,00	0,00	0,00	0,00	0,00	0,00	418.942,52
05	POLITICA REGIONALE UNITARIA PER LO SVILUPPO ECONOMICO E LA COMPETITIVITA (solo per le Regioni)	698.484,13	42.560,00	3.014.909,58	449.987,38	0,00	0,00	0,00	0,00	0,00	0,00	4.205.941,09
	TOTALE MISSIONE 14 - SVILUPPO ECONOMICO E COMPETITIVITA	**2.720.650,66**	**167.040,00**	**3.975.495,78**	**5.527.996,10**	**0,00**	**0,00**	**0,00**	**0,00**	**0,00**	**0,00**	**12.391.182,54**

Regione Umbria

Allegato e) al Rendiconto - Spese per macroaggregati

PROSPETTO DELLE SPESE DI BILANCIO PER MISSIONI, PROGRAMMI E MACROAGGREGATI
SPESE CORRENTI - IMPEGNI
Esercizio finanziario 2019

	MISSIONI E PROGRAMMI \ MACROAGGREGATI	Redditi da lavoro dipendente	Imposte e tasse a carico dell'ente	Acquisto di beni e servizi	Trasferimenti correnti	Trasferimenti distributi *(solo per le Regioni)*	Fondi perequativi *(solo per le Regioni)*	Interessi passivi	Altre spese per redditi da capitale	Rimborsi e poste correttive delle entrate	Altre spese correnti	Totale
		101	102	103	104	105	106	107	108	109	110	100
15	***MISSIONE 15 - POLITICHE PER IL LAVORO E LA FORMAZIONE PROFESSIONALE***											
01	SERVIZI PER LO SVILUPPO DEL MERCATO DEL LAVORO	54.838,78	13.760,00	141.447,20	10.139.031,20	0,00	0,00	0,00	0,00	0,00	0,00	10.349.077,18
02	FORMAZIONE PROFESSIONALE	595.152,36	0,00	111.416,52	4.405.665,26	0,00	0,00	0,00	0,00	0,00	0,00	5.112.234,14
03	SOSTEGNO ALL'OCCUPAZIONE	637.445,86	39.422,50	209.664,00	0,00	0,00	0,00	0,00	0,00	0,00	0,00	886.532,36
04	POLITICA REGIONALE UNITARIA PER IL LAVORO E LA FORMAZIONE PROFESSIONALE (solo per le Regioni)	404.145,24	31.163,75	1.595.022,27	14.624.083,83	0,00	0,00	0,00	0,00	0,00	0,00	16.654.415,09
	TOTALE MISSIONE 15 - POLITICHE PER IL LAVORO E LA FORMAZIONE PROFESSIONALE	**1.691.582,24**	**84.346,25**	**2.057.549,99**	**29.168.780,29**	**0,00**	**0,00**	**0,00**	**0,00**	**0,00**	**0,00**	**33.002.258,77**
16	***MISSIONE 16 - AGRICOLTURA POLITICHE AGROALIMENTARI E PESCA***											
01	SVILUPPO DEL SETTORE AGRICOLO E DEL SISTEMA AGROALIMENTARE	3.842.919,04	263.843,37	144.345,60	7.629.863,06	0,00	0,00	0,00	0,00	50.997,90	113.181,09	12.045.150,06
02	CACCIA E PESCA	1.253.528,67	76.800,00	321.080,98	1.427.768,33	0,00	0,00	363,67	0,00	0,00	59.105,03	3.138.646,68
03	POLITICA REGIONALE UNITARIA PER L'AGRICOLTURA I SISTEMI AGROALIMENTARI LA CACCIA E LA PESCA (solo per le Regioni)	1.577.271,39	103.305,86	1.292.422,86	168.576,96	0,00	0,00	0,00	0,00	36.642,94	0,00	3.178.220,01
	TOTALE MISSIONE 16 - AGRICOLTURA POLITICHE AGROALIMENTARI E PESCA	**6.673.719,10**	**443.949,23**	**1.757.849,44**	**9.226.208,35**	**0,00**	**0,00**	**363,67**	**0,00**	**87.640,84**	**172.286,12**	**18.362.016,75**
17	***MISSIONE 17 - ENERGIA E DIVERSIFICAZIONE DELLE FONTI ENERGETICHE***											
01	FONTI ENERGETICHE	543.047,21	33.280,00	31.242,95	950.000,00	0,00	0,00	0,00	0,00	0,00	0,00	1.557.570,16
02	POLITICA REGIONALE UNITARIA PER L'ENERGIA E LA DIVERSIFICAZIONE DELLE FONTI ENERGETICHE (solo per le Regioni)	166.400,28	10.240,00	720,00	0,00	0,00	0,00	0,00	0,00	0,00	0,00	177.360,28
	TOTALE MISSIONE 17 - ENERGIA E DIVERSIFICAZIONE DELLE FONTI ENERGETICHE	**709.447,49**	**43.520,00**	**31.962,95**	**950.000,00**	**0,00**	**0,00**	**0,00**	**0,00**	**0,00**	**0,00**	**1.734.930,44**
18	***MISSIONE 18 - RELAZIONI CON LE ALTRE AUTONOMIE TERRITORIALI E LOCALI***											
01	RELAZIONI FINANZIARIE CON LE ALTRE AUTONOMIE TERRITORIALI	295.741,24	18.240,00	1.286,00	9.775.386,51	0,00	0,00	0,00	0,00	0,00	0,00	10.090.653,75
	TOTALE MISSIONE 18 - RELAZIONI CON LE ALTRE AUTONOMIE TERRITORIALI E LOCALI	**295.741,24**	**18.240,00**	**1.286,00**	**9.775.386,51**	**0,00**	**0,00**	**0,00**	**0,00**	**0,00**	**0,00**	**10.090.653,75**

Regione Umbria

Allegato e) al Rendiconto - Spese per macroaggregati

PROSPETTO DELLE SPESE DI BILANCIO PER MISSIONI, PROGRAMMI E MACROAGGREGATI
SPESE CORRENTI - IMPEGNI
Esercizio finanziario 2019

	MISSIONI E PROGRAMMI \ MACROAGGREGATI	Redditi da lavoro dipendente	Imposte e tasse a carico dell'ente	Acquisto di beni e servizi	Trasferimenti correnti	Trasferimenti distribuiti *(solo per le Regioni)*	Fondi perequativi *(solo per le Regioni)*	Interessi passivi	Altre spese per redditi da capitale	Rimborsi e poste correttive delle entrate	Altre spese correnti	Totale
		101	102	103	104	105	106	107	108	109	110	100
18	*MISSIONE 18 - RELAZIONI CON LE ALTRE AUTONOMIE TERRITORIALI E LOCALI*											
19	*MISSIONE 19 - RELAZIONI INTERNAZIONALI*											
01	RELAZIONI INTERNAZIONELI E COOPERAZIONE ALLO SVILUPPO	625.728,60	38.720,00	58.702,97	616.956,93	0,00	0,00	0,00	0,00	0,00	0,00	1.340.108,50
02	COOPERAZIONE TERRITORIALE (solo per le Regioni)	45.819,89	2.880,00	103.381,68	127.495,53	0,00	0,00	0,00	0,00	0,00	0,00	279.577,10
	TOTALE MISSIONE 19 - RELAZIONI INTERNAZIONALI	**671.548,49**	**41.600,00**	**162.084,65**	**744.452,46**	**0,00**	**0,00**	**0,00**	**0,00**	**0,00**	**0,00**	**1.619.685,60**
20	*MISSIONE 20 - FONDI E ACCANTONAMENTI*											
01	FONDO DI RISERVA	0,00	0,00	0,00	0,00	0,00	0,00	0,00	0,00	0,00	0,00	0,00
02	FONDO CREDITI DI DUBBIA ESIGIBILITA	0,00	0,00	0,00	0,00	0,00	0,00	0,00	0,00	0,00	0,00	0,00
03	ALTRI FONDI	0,00	0,00	0,00	0,00	0,00	0,00	0,00	0,00	0,00	0,00	0,00
	TOTALE MISSIONE 20 - FONDI E ACCANTONAMENTI	**0,00**	**0,00**	**0,00**	**0,00**	**0,00**	**0,00**	**0,00**	**0,00**	**0,00**	**0,00**	**0,00**
50	*MISSIONE 50 - DEBITO PUBBLICO*											
01	QUOTA INTERESSI AMMORTAMENTO MUTUI E PRESTITI OBBLIGAZIONARI	0,00	0,00	0,00	0,00	0,00	0,00	35.722.945,45	0,00	0,00	0,00	35.722.945,45
	TOTALE MISSIONE 50 - DEBITO PUBBLICO	**0,00**	**0,00**	**0,00**	**0,00**	**0,00**	**0,00**	**35.722.945,45**	**0,00**	**0,00**	**0,00**	**35.722.945,45**
	TOTALE MACROAGGREGATI	**57.092.619,68**	**5.377.753,50**	**91.339.266,63**	**2.014.364.135,85**	**0,00**	**0,00**	**36.446.136,61**	**0,00**	**431.620,39**	**4.693.702,84**	**2.209.745.235,50**

(*) Gli enti adeguano il prospetto a seguito dell'aggiornamento del piano dei conti integrato.

Allegato L2

RENDICONTO GENERALE
ESERCIZIO FINANZIARIO ANNO 2019

Prospetto delle spese di bilancio per missioni, programmi e macroaggregati - spese correnti - pagamenti in c/competenza

(Pagina bianca presente nell'originale)

Regione Umbria

Allegato e) al Rendiconto - Spese per macroaggregati

PROSPETTO DELLE SPESE DI BILANCIO PER MISSIONI, PROGRAMMI E MACROAGGREGATI
SPESE CORRENTI - PAGAMENTI IN C/COMPETENZA
Esercizio finanziario 2019

	MISSIONI E PROGRAMMI \ MACROAGGREGATI	Redditi da lavoro dipendente	Imposte e tasse a carico dell'ente	Acquisto di beni e servizi	Trasferimenti correnti	Trasferimenti distribuiti *(solo per le Regioni)*	Fondi perequativi *(solo per le Regioni)*	Interessi passivi	Altre spese per redditi da capitale	Rimborsi e poste correttive delle entrate	Altre spese correnti	Totale
		101	102	103	104	105	106	107	108	109	110	100
01	***MISSIONE 01 - SERVIZI ISTITUZIONALI GENERALI E DI GESTIONE***											
01	ORGANI ISTITUZIONALI	2.114.019,55	139.942,22	1.037.877,62	21.525.411,85	0,00	0,00	0,00	0,00	0,00	0,00	24.817.251,24
02	SEGRETERIA GENERALE	1.616.659,19	80.391,81	3.325,16	0,00	0,00	0,00	0,00	0,00	0,00	0,00	1.700.376,16
03	GESTIONE ECONOMICA FINANZIARIA PROGRAMMAZIONE PROVVEDITORATO	2.565.827,45	101.266,42	564.141,14	25.000,00	0,00	0,00	0,00	0,00	3.615,29	0,00	3.259.850,30
04	GESTIONE DELLE ENTRATE TRIBUTARIE E SERVIZI FISCALI	346.178,16	19.814,15	799.734,96	0,00	0,00	0,00	0,00	0,00	81.352,87	3.533,22	1.250.613,36
05	GESTIONE DEI BENI DEMANIALI E PATRIMONIALI	554.920,92	943.785,31	2.227.262,25	0,00	0,00	0,00	0,00	0,00	0,00	438.562,79	4.164.531,27
06	UFFICIO TECNICO	628.440,54	36.131,69	11.579,78	0,00	0,00	0,00	0,00	0,00	0,00	0,00	676.152,01
08	STATISTICA E SISTEMI INFORMATIVI	1.573.863,96	83.534,47	2.294.162,99	100.213,70	0,00	0,00	0,00	0,00	0,00	0,00	4.051.775,12
09	ASSISTENZA TECNICO AMMINISTRATIVA AGLI ENTI LOCALI	91.354,34	5.244,94	194,27	0,00	0,00	0,00	0,00	0,00	0,00	0,00	96.793,55
10	RISORSE UMANE	2.916.023,17	172.745,17	58.745,17	387.906,45	0,00	0,00	0,00	0,00	0,00	1.820,00	3.537.239,96
11	ALTRI SERVIZI GENERALI	4.961.252,73	914.095,42	547.596,64	0,00	0,00	0,00	0,00	0,00	0,00	63.040,44	6.485.985,23
12	POLITICA REGIONALE UNITARIA PER I SERVIZI ISTITUZIONALI GENERALI E DI GESTIONE (solo per le Regioni)	2.098.122,16	123.091,18	388.364,16	319.389,56	0,00	0,00	0,00	0,00	0,00	0,00	2.928.967,06
	TOTALE MISSIONE 01 - SERVIZI ISTITUZIONALI GENERALI E DI GESTIONE	**19.466.662,17**	**2.620.042,78**	**7.932.984,14**	**22.357.921,56**	**0,00**	**0,00**	**0,00**	**0,00**	**84.968,16**	**506.956,45**	**52.969.535,26**
03	***MISSIONE 03 - ORDINE PUBBLICO E SICUREZZA***											
01	POLIZIA LOCALE E AMMINISTRATIVA	67.348,92	3.788,01	143,58	0,00	0,00	0,00	0,00	0,00	0,00	0,00	71.280,51
02	SISTEMA INTEGRATO DI SICUREZZA URBANA	0,00	0,00	0,00	37.000,00	0,00	0,00	0,00	0,00	0,00	0,00	37.000,00
	TOTALE MISSIONE 03 - ORDINE PUBBLICO E SICUREZZA	**67.348,92**	**3.788,01**	**143,58**	**37.000,00**	**0,00**	**0,00**	**0,00**	**0,00**	**0,00**	**0,00**	**108.280,51**
04	***MISSIONE 04 - ISTRUZIONE E DIRITTO ALLO STUDIO***											
01	ISTRUZIONE PRESCOLASTICA	6.364,38	291,39	10,32	909.965,10	0,00	0,00	0,00	0,00	0,00	0,00	916.631,19
02	ALTRI ORDINI DI ISTRUZIONE NON UNIVERSITARIA	6.126,29	291,39	10,32	0,00	0,00	0,00	0,00	0,00	0,00	0,00	6.428,00
03	EDILIZIA SCOLASTICA (solo per le Regioni)	243.916,63	14.041,70	512,45	0,00	0,00	0,00	0,00	0,00	0,00	0,00	258.470,78
04	ISTRUZIONE UNIVERSITARIA	166.151,70	9.559,32	348,18	14.072.764,94	0,00	0,00	0,00	0,00	0,00	0,00	14.248.824,14
05	ISTRUZIONE TECNICA SUPERIORE	0,00	0,00	0,00	212.677,68	0,00	0,00	0,00	0,00	0,00	0,00	212.677,68
07	DIRITTO ALLO STUDIO	203.297,59	11.655,39	420,48	5.196.855,33	0,00	0,00	0,00	0,00	0,00	0,00	5.412.228,79
08	POLITICA REGIONALE UNITARIA PER L'ISTRUZIONE E IL DIRITTO ALLO STUDIO (solo per le Regioni)	6.499,98	291,39	10,32	4.264.112,38	0,00	0,00	0,00	0,00	0,00	0,00	4.270.914,07
	TOTALE MISSIONE 04 - ISTRUZIONE E DIRITTO ALLO STUDIO	**632.356,57**	**36.130,58**	**1.312,07**	**24.656.375,43**	**0,00**	**0,00**	**0,00**	**0,00**	**0,00**	**0,00**	**25.326.174,65**

Regione Umbria

Allegato e) al Rendiconto - Spese per macroaggregati

PROSPETTO DELLE SPESE DI BILANCIO PER MISSIONI, PROGRAMMI E MACROAGGREGATI
SPESE CORRENTI - PAGAMENTI IN C/COMPETENZA
Esercizio finanziario 2019

	MISSIONI E PROGRAMMI \ MACROAGGREGATI	Redditi da lavoro dipendente	Imposte e tasse a carico dell'ente	Acquisto di beni e servizi	Trasferimenti correnti	Trasferimenti distribuiti (solo per le Regioni)	Fondi perequativi (solo per le Regioni)	Interessi passivi	Altre spese per redditi da capitale	Rimborsi e poste correttive delle entrate	Altre spese correnti	Totale
		101	102	103	104	105	106	107	108	109	110	100
05	***MISSIONE 05 - TUTELA E VALORIZZAZIONE DEI BENI E ATTIVITA CULTURALI***											
01	VALORIZZAZIONE DEI BENI DI INTERESSE STORICO	196.665,13	11.072,61	410,14	0,00	0,00	0,00	0,00	0,00	0,00	0,00	208.147,88
02	ATTIVITA CULTURALE E INTERVENTI DIVERSI NEL SETTORE CULTURALE	634.445,74	37.005,84	224.321,35	2.857.726,47	0,00	0,00	0,00	0,00	0,00	0,00	3.753.499,40
03	POLITICA REGIONALE UNITARIA PER LA TUTELA DEI BENI E DELLE ATTIVITA CULTURALI (solo per le Regioni)	372.832,36	20.396,94	758,35	0,00	0,00	0,00	0,00	0,00	0,00	0,00	393.987,65
	TOTALE MISSIONE 05 - TUTELA E VALORIZZAZIONE DEI BENI E ATTIVITA CULTURALI	**1.203.943,23**	**68.475,39**	**225.489,84**	**2.857.726,47**	**0,00**	**0,00**	**0,00**	**0,00**	**0,00**	**0,00**	**4.355.634,93**
06	***MISSIONE 06 - POLITICHE GIOVANILI SPORT E TEMPO LIBERO***											
01	SPORT E TEMPO LIBERO	246.406,31	13.403,68	492,73	282.509,13	0,00	0,00	0,00	0,00	0,00	0,00	542.811,85
02	GIOVANI	22.105,57	1.165,55	50,69	46.281,84	0,00	0,00	0,00	0,00	0,00	0,00	69.603,65
	TOTALE MISSIONE 06 - POLITICHE GIOVANILI SPORT E TEMPO LIBERO	**268.511,88**	**14.569,23**	**543,42**	**328.790,97**	**0,00**	**0,00**	**0,00**	**0,00**	**0,00**	**0,00**	**612.415,50**
07	***MISSIONE 07 - TURISMO***											
01	SVILUPPO E VALORIZZAZIONE DEL TURISMO	886.901,21	51.575,08	172.222,80	509.803,06	0,00	0,00	0,00	0,00	0,00	0,00	1.620.502,15
02	POLITICA REGIONALE UNITARIA PER IL TURISMO (solo per le Regioni)	111.261,54	6.410,45	1.420.411,87	276.105,98	0,00	0,00	0,00	0,00	0,00	0,00	1.814.189,84
	TOTALE MISSIONE 07 - TURISMO	**998.162,75**	**57.985,53**	**1.592.634,67**	**785.909,04**	**0,00**	**0,00**	**0,00**	**0,00**	**0,00**	**0,00**	**3.434.691,99**
08	***MISSIONE 08 - ASSETTO DEL TERRITORIO ED EDILIZIA ABITATIVA***											
01	URBANISTICA E ASSETTO DEL TERRITORIO	2.331.638,00	124.962,39	85.063,21	435.276,46	0,00	0,00	0,00	0,00	50.101,52	0,00	3.027.041,58
02	EDILIZIA RESIDENZIALE PUBBLICA E LOCALE E PIANI DI EDILIZIA ECONOMICO POPOLARE	360.467,83	20.688,29	758,35	152.281,86	0,00	0,00	0,00	0,00	0,00	0,00	534.196,33
03	POLITICA REGIONALE UNITARIA PER L'ASSETTO DEL TERRITORIO E L'EDILIZIA ABITATIVA (solo per le Regioni)	224.238,68	12.238,16	450,51	0,00	0,00	0,00	0,00	0,00	0,00	0,00	236.927,35
	TOTALE MISSIONE 08 - ASSETTO DEL TERRITORIO ED EDILIZIA ABITATIVA	**2.916.344,51**	**157.888,84**	**86.272,07**	**587.558,32**	**0,00**	**0,00**	**0,00**	**0,00**	**50.101,52**	**0,00**	**3.798.165,26**
09	***MISSIONE 09 - SVILUPPO SOSTENIBILE E TUTELA DEL TERRITORIO E DELL'AMBIENTE***											
01	DIFESA DEL SUOLO	2.156.685,87	106.752,32	49.016,73	43.378,04	0,00	0,00	0,00	0,00	0,00	0,00	2.355.832,96

Regione Umbria

Allegato e) al Rendiconto - Spese per macroaggregati

PROSPETTO DELLE SPESE DI BILANCIO PER MISSIONI, PROGRAMMI E MACROAGGREGATI
SPESE CORRENTI - PAGAMENTI IN C/COMPETENZA
Esercizio finanziario 2019

	MISSIONI E PROGRAMMI \ MACROAGGREGATI	Redditi da lavoro dipendente	Imposte e tasse a carico dell'ente	Acquisto di beni e servizi	Trasferimenti correnti	Trasferir ditributi (solo per le Regioni)	Fondi perequativi (solo per le Regioni)	Interessi passivi	Altre spese per redditi da capitale	Rimborsi e poste correttive delle entrate	Altre spese correnti	Totale
		101	102	103	104	105	106	107	108	109	110	100
02	TUTELA VALORIZZAZIONE E RECUPERO AMBIENTALE	3.551.903,49	253.152,71	77.726,33	223.763,89	0,00	0,00	0,00	0,00	180,00	0,00	4.106.726,42
03	RIFIUTI	453.412,81	25.933,23	17.289,22	84.964,76	0,00	0,00	0,00	0,00	0,00	0,00	581.600,02
04	SERVIZIO IDRICO INTEGRATO	0,00	0,00	0,00	0,00	0,00	0,00	0,00	0,00	0,00	0,00	0,00
05	AREE PROTETTE PARCHI NATURALI PROTEZIONE NATURALISTICA E FORESTAZIONE	415.374,66	23.602,16	8.083,69	1.135.333,25	0,00	0,00	0,00	0,00	0,00	0,00	1.582.393,76
06	TUTELA E VALORIZZAZIONE DELLE RISORSE IDRICHE	556.056,92	31.469,53	201.774,58	253.160,00	0,00	0,00	0,00	0,00	0,00	0,00	1.042.461,03
08	QUALITA DELL'ARIA E RIDUZIONE DELL'INQUINAMENTO	236.670,80	13.403,68	492,73	0,00	0,00	0,00	71.075,02	0,00	0,00	0,00	321.642,23
09	POLITICA REGIONALE UNITARIA PER LO SVILUPPO SOSTENIBILE E LA TUTELA DEL TERRITORIO E DELL'AMBIENTE (solo per le Regioni)	264.286,41	15.152,00	553,74	0,00	0,00	0,00	0,00	0,00	0,00	0,00	279.992,15
	TOTALE MISSIONE 09 - SVILUPPO SOSTENIBILE E TUTELA DEL TERRITORIO E DELL'AMBIENTE	**7.634.390,96**	**469.465,63**	**354.937,02**	**1.740.599,94**	**0,00**	**0,00**	**71.075,02**	**0,00**	**180,00**	**0,00**	**10.270.648,57**
10	***MISSIONE 10 - TRASPORTI E DIRITTO ALLA MOBILITA***											
01	TRASPORTO FERROVIARIO	228.877,86	13.112,31	43.700.824,24	165.523,66	0,00	0,00	0,00	0,00	0,00	4.000.000,00	48.108.338,07
02	TRASPORTO PUBBLICO LOCALE	257.115,96	14.569,24	7.021.644,67	35.898.649,88	0,00	0,00	0,00	0,00	0,00	0,00	43.191.979,75
04	ALTRE MODALITA DI TRASPORTO	66.132,94	3.788,01	142,64	0,00	0,00	0,00	0,00	0,00	0,00	0,00	70.063,59
05	VIABILITA E INFRASTRUTTURE STRADALI	458.630,82	26.224,64	8.893,90	2.177.200,00	0,00	0,00	0,00	0,00	0,00	0,00	2.670.949,36
06	POLITICA REGIONALE UNITARIA PER I TRASPORTI E IL DIRITTO ALLA MOBILITA (solo per le Regioni)	131.185,96	7.576,00	276,87	0,00	0,00	0,00	0,00	0,00	0,00	0,00	139.038,83
	TOTALE MISSIONE 10 - TRASPORTI E DIRITTO ALLA MOBILITA	**1.141.943,54**	**65.270,20**	**50.731.782,32**	**38.241.373,54**	**0,00**	**0,00**	**0,00**	**0,00**	**0,00**	**4.000.000,00**	**94.180.369,60**
11	***MISSIONE 11 - SOCCORSO CIVILE***											
01	SISTEMA DI PROTEZIONE CIVILE	1.850.016,05	139.353,92	58.158,06	171.172,77	0,00	0,00	0,00	0,00	0,00	0,00	2.218.700,80
02	INTERVENTI A SEGUITO DI CALAMITA NATURALI	1.873.508,42	99.345,61	4.202,90	49.163,76	0,00	0,00	0,00	0,00	0,00	0,00	2.026.220,69
	TOTALE MISSIONE 11 - SOCCORSO CIVILE	**3.723.524,47**	**238.699,53**	**62.360,96**	**220.336,53**	**0,00**	**0,00**	**0,00**	**0,00**	**0,00**	**0,00**	**4.244.921,49**
12	***MISSIONE 12 - DIRITTI SOCIALI POLITICHE SOCIALI E FAMIGLIA***											
01	INTERVENTI PER L'INFANZIA E I MINORI E PER ASILI NIDO	86.244,52	5.158,26	6.231,53	2.688.719,25	0,00	0,00	0,00	0,00	0,00	0,00	2.786.353,56
02	INTERVENTI PER LA DISABILITA	214.644,31	12.238,16	450,51	3.079.409,02	0,00	0,00	0,00	0,00	0,00	0,00	3.306.742,00
03	INTERVENTI PER GLI ANZIANI	87.528,18	4.953,53	184,89	800.000,00	0,00	0,00	0,00	0,00	0,00	0,00	892.666,60
04	INTERVENTI PER I SOGGETTI A RISCHIO DI ESCLUSIONE SOCIALE	728.513,82	42.116,80	16.470,21	2.635.560,01	0,00	0,00	0,00	0,00	0,00	0,00	3.422.660,84

Regione Umbria

Allegato e) al Rendiconto - Spese per macroaggregati

PROSPETTO DELLE SPESE DI BILANCIO PER MISSIONI, PROGRAMMI E MACROAGGREGATI
SPESE CORRENTI - PAGAMENTI IN C/COMPETENZA
Esercizio finanziario 2019

	MISSIONI E PROGRAMMI \ MACROAGGREGATI	Redditi da lavoro dipendente	Imposte e tasse a carico dell'ente	Acquisto di beni e servizi	Trasferimenti correnti	Trasferimenti distributi *(solo per le Regioni)*	Fondi perequativi *(solo per le Regioni)*	Interessi passivi	Altre spese per redditi da capitale	Rimborsi e poste correttive delle entrate	Altre spese correnti	Totale
		101	102	103	104	105	106	107	108	109	110	100
05	INTERVENTI PER LE FAMIGLIE	133.674,80	7.576,00	276,87	304.600,00	0,00	0,00	0,00	0,00	0,00	0,00	446.127,67
07	PROGRAMMAZIONE E GOVERNO DELLA RETE DEI SERVIZI SOCIOSANITARI E SOCIALI	0,00	0,00	14.091,00	1.421.375,80	0,00	0,00	0,00	0,00	0,00	0,00	1.435.466,80
08	COOPERAZIONE E ASSOCIAZIONISMO	200.369,27	11.655,39	420,48	36.000,00	0,00	0,00	0,00	0,00	0,00	0,00	248.445,14
10	POLITICA REGIONALE UNITARIA PER I DIRITTI SOCIALI E LA FAMIGLIA (solo per le Regioni)	0,00	0,00	100.668,50	5.925.239,88	0,00	0,00	0,00	0,00	0,00	0,00	6.025.908,38
	TOTALE MISSIONE 12 - DIRITTI SOCIALI POLITICHE SOCIALI E FAMIGLIA	**1.450.974,90**	**83.698,14**	**138.793,99**	**16.890.903,96**	**0,00**	**0,00**	**0,00**	**0,00**	**0,00**	**0,00**	**18.564.370,99**
13	***MISSIONE 13 - TUTELA DELLA SALUTE***											
01	SERVIZIO SANITARIO REGIONALE FINANZIAMENTO ORDINARIO CORRENTE PER LA GARANZIA DEI LEA	2.128.151,10	107.817,22	3.301.140,44	1.763.044.944,68	0,00	0,00	0,00	0,00	3.631,46	0,00	1.768.585.684,90
02	SERVIZIO SANITARIO REGIONALE FINANZIAMENTO AGGIUNTIVO CORRENTE PER I LIVELLI DI ASSESTENZA SUPERIORI AI LEA	0,00	0,00	0,00	0,00	0,00	0,00	0,00	0,00	0,00	0,00	0,00
04	SERVIZIO SANITARIO REGIONALE RIPIANO DI DISAVANZI SANITARI RELATIVI AD ESERCIZI PREGRESSI	0,00	0,00	0,00	0,00	0,00	0,00	651.752,47	0,00	0,00	0,00	651.752,47
05	SERVIZIO SANITARIO REGIONALE INVESTIMENTI SANITARI	71.040,60	4.079,40	143,58	0,00	0,00	0,00	0,00	0,00	0,00	0,00	75.263,58
07	ULTERIORI SPESE IN MATERIA SANITARIA	211.968,15	11.961,56	7.244,84	1.743.972,44	0,00	0,00	0,00	0,00	0,00	0,00	1.975.146,99
	TOTALE MISSIONE 13 - TUTELA DELLA SALUTE	**2.411.159,85**	**123.858,18**	**3.308.528,86**	**1.764.788.917,12**	**0,00**	**0,00**	**651.752,47**	**0,00**	**3.631,46**	**0,00**	**1.771.287.847,94**
14	***MISSIONE 14 - SVILUPPO ECONOMICO E COMPETITIVITA***											
01	INDUSTRIA PMI E ARTIGIANATO	1.091.594,00	61.364,34	575.858,50	4.873.290,54	0,00	0,00	0,00	0,00	0,00	0,00	6.602.107,38
02	COMMERCIO RETI DISTRIBUTIVE TUTELA DEI CONSUMATORI	397.613,52	22.728,00	840,00	77.936,36	0,00	0,00	0,00	0,00	0,00	0,00	499.117,88
03	RICERCA E INNOVAZIONE	106.159,25	6.119,07	215,85	0,00	0,00	0,00	0,00	0,00	0,00	0,00	112.494,17
04	RETI E ALTRI SERVIZI DI PUBBLICA UTILITA	384.524,87	22.145,24	809,03	0,00	0,00	0,00	0,00	0,00	0,00	0,00	407.479,14
05	POLITICA REGIONALE UNITARIA PER LO SVILUPPO ECONOMICO E LA COMPETITIVITA (solo per le Regioni)	684.017,89	38.754,15	3.013.309,31	449.192,68	0,00	0,00	0,00	0,00	0,00	0,00	4.185.274,03
	TOTALE MISSIONE 14 - SVILUPPO ECONOMICO E COMPETITIVITA	**2.663.909,53**	**151.110,80**	**3.591.032,69**	**5.400.419,58**	**0,00**	**0,00**	**0,00**	**0,00**	**0,00**	**0,00**	**11.806.472,60**
15	***MISSIONE 15 - POLITICHE PER IL LAVORO E LA FORMAZIONE PROFESSIONALE***											
01	SERVIZI PER LO SVILUPPO DEL MERCATO DEL LAVORO	54.838,78	12.529,54	98.128,17	10.139.031,20	0,00	0,00	0,00	0,00	0,00	0,00	10.304.527,69

Regione Umbria

Allegato e) al Rendiconto - Spese per macroaggregati

PROSPETTO DELLE SPESE DI BILANCIO PER MISSIONI, PROGRAMMI E MACROAGGREGATI
SPESE CORRENTI - PAGAMENTI IN C/COMPETENZA
Esercizio finanziario 2019

	MISSIONI E PROGRAMMI \ MACROAGGREGATI	Redditi da lavoro dipendente	Imposte e tasse a carico dell'ente	Acquisto di beni e servizi	Trasferimenti correnti	Trasferir ditributi *(solo per le Regioni)*	Fondi perequativi *(solo per le Regioni)*	Interessi passivi	Altre spese per redditi da capitale	Rimborsi e poste correttive delle entrate	Altre spese correnti	Totale
		101	102	103	104	105	106	107	108	109	110	100
02	FORMAZIONE PROFESSIONALE	592.771,95	0,00	607,27	4.244.095,07	0,00	0,00	0,00	0,00	0,00	0,00	4.837.474,29
03	SOSTEGNO ALL'OCCUPAZIONE	624.273,13	35.625,42	99.916,03	0,00	0,00	0,00	0,00	0,00	0,00	0,00	759.814,58
04	POLITICA REGIONALE UNITARIA PER IL LAVORO E LA FORMAZIONE PROFESSIONALE (solo per le Regioni)	377.546,34	25.414,44	1.221.420,28	12.392.885,83	0,00	0,00	0,00	0,00	0,00	0,00	14.017.266,89
	TOTALE MISSIONE 15 - POLITICHE PER IL LAVORO E LA FORMAZIONE PROFESSIONALE	**1.649.430,20**	**73.569,40**	**1.420.071,75**	**26.776.012,10**	**0,00**	**0,00**	**0,00**	**0,00**	**0,00**	**0,00**	**29.919.083,45**
16	***MISSIONE 16 - AGRICOLTURA POLITICHE AGROALIMENTARI E PESCA***											
01	SVILUPPO DEL SETTORE AGRICOLO E DEL SISTEMA AGROALIMENTARE	3.682.448,55	174.414,69	97.850,72	7.301.925,73	0,00	0,00	0,00	0,00	27.808,08	53.248,82	11.337.696,59
02	CACCIA E PESCA	1.227.612,62	69.932,32	205.888,83	1.168.511,92	0,00	0,00	72,51	0,00	0,00	16.903,30	2.688.921,50
03	POLITICA REGIONALE UNITARIA PER L'AGRICOLTURA I SISTEMI AGROALIMENTARI LA CACCIA E LA PESCA (solo per le Regioni)	1.452.024,79	86.400,59	714.565,47	45.000,00	0,00	0,00	0,00	0,00	6.207,98	0,00	2.304.198,83
	TOTALE MISSIONE 16 - AGRICOLTURA POLITICHE AGROALIMENTARI E PESCA	**6.362.085,96**	**330.747,60**	**1.018.305,02**	**8.515.437,65**	**0,00**	**0,00**	**72,51**	**0,00**	**34.016,06**	**70.152,12**	**16.330.816,92**
17	***MISSIONE 17 - ENERGIA E DIVERSIFICAZIONE DELLE FONTI ENERGETICHE***											
01	FONTI ENERGETICHE	531.711,19	30.304,00	29.988,83	950.000,00	0,00	0,00	0,00	0,00	0,00	0,00	1.542.004,02
02	POLITICA REGIONALE UNITARIA PER L'ENERGIA E LA DIVERSIFICAZIONE DELLE FONTI ENERGETICHE (solo per le Regioni)	162.949,29	9.324,30	338,82	0,00	0,00	0,00	0,00	0,00	0,00	0,00	172.612,41
	TOTALE MISSIONE 17 - ENERGIA E DIVERSIFICAZIONE DELLE FONTI ENERGETICHE	**694.660,48**	**39.628,30**	**30.327,65**	**950.000,00**	**0,00**	**0,00**	**0,00**	**0,00**	**0,00**	**0,00**	**1.714.616,43**
18	***MISSIONE 18 - RELAZIONI CON LE ALTRE AUTONOMIE TERRITORIALI E LOCALI***											
01	RELAZIONI FINANZIARIE CON LE ALTRE AUTONOMIE TERRITORIALI	289.589,45	16.608,92	605,36	8.489.386,51	0,00	0,00	0,00	0,00	0,00	0,00	8.796.190,24
	TOTALE MISSIONE 18 - RELAZIONI CON LE ALTRE AUTONOMIE TERRITORIALI E LOCALI	**289.589,45**	**16.608,92**	**605,36**	**8.489.386,51**	**0,00**	**0,00**	**0,00**	**0,00**	**0,00**	**0,00**	**8.796.190,24**
19	***MISSIONE 19 - RELAZIONI INTERNAZIONALI***											

Regione Umbria

Allegato e) al Rendiconto - Spese per macroaggregati

PROSPETTO DELLE SPESE DI BILANCIO PER MISSIONI, PROGRAMMI E MACROAGGREGATI
SPESE CORRENTI - PAGAMENTI IN C/COMPETENZA
Esercizio finanziario 2019

	MISSIONI E PROGRAMMI \ MACROAGGREGATI	Redditi da lavoro dipendente	Imposte e tasse a carico dell'ente	Acquisto di beni e servizi	Trasferimenti correnti	Trasferimenti distribuiti *(solo per le Regioni)*	Fondi perequativi *(solo per le Regioni)*	Interessi passivi	Altre spese per redditi da capitale	Rimborsi e poste correttive delle entrate	Altre spese correnti	Totale
		101	102	103	104	105	106	107	108	109	110	100
01	RELAZIONI INTERNAZIONELI E COOPERAZIONE ALLO SVILUPPO	612.517,02	33.983,03	57.252,40	609.260,03	0,00	0,00	0,00	0,00	0,00	0,00	1.313.012,48
02	COOPERAZIONE TERRITORIALE (solo per le Regioni)	44.852,36	2.622,46	101.711,12	127.495,53	0,00	0,00	0,00	0,00	0,00	0,00	276.681,47
	TOTALE MISSIONE 19 - RELAZIONI INTERNAZIONALI	**657.369,38**	**36.605,49**	**158.963,52**	**736.755,56**	**0,00**	**0,00**	**0,00**	**0,00**	**0,00**	**0,00**	**1.589.693,95**
20	***MISSIONE 20 - FONDI E ACCANTONAMENTI***											
01	FONDO DI RISERVA	0,00	0,00	0,00	0,00	0,00	0,00	0,00	0,00	0,00	0,00	0,00
02	FONDO CREDITI DI DUBBIA ESIGIBILITA	0,00	0,00	0,00	0,00	0,00	0,00	0,00	0,00	0,00	0,00	0,00
03	ALTRI FONDI	0,00	0,00	0,00	0,00	0,00	0,00	0,00	0,00	0,00	0,00	0,00
	TOTALE MISSIONE 20 - FONDI E ACCANTONAMENTI	**0,00**	**0,00**	**0,00**	**0,00**	**0,00**	**0,00**	**0,00**	**0,00**	**0,00**	**0,00**	**0,00**
50	***MISSIONE 50 - DEBITO PUBBLICO***											
01	QUOTA INTERESSI AMMORTAMENTO MUTUI E PRESTITI OBBLIGAZIONARI	0,00	0,00	0,00	0,00	0,00	0,00	35.722.945,45	0,00	0,00	0,00	35.722.945,45
	TOTALE MISSIONE 50 - DEBITO PUBBLICO	**0,00**	**0,00**	**0,00**	**0,00**	**0,00**	**0,00**	**35.722.945,45**	**0,00**	**0,00**	**0,00**	**35.722.945,45**
	TOTALE MACROAGGREGATI	**54.232.368,75**	**4.588.142,55**	**70.655.088,93**	**1.924.361.424,28**	**0,00**	**0,00**	**36.445.845,45**	**0,00**	**172.897,20**	**4.577.108,57**	**2.095.032.875,73**

(*) Gli enti adeguano il prospetto a seguito dell'aggiornamento del piano dei conti integrato.

Allegato L3

RENDICONTO GENERALE
ESERCIZIO FINANZIARIO ANNO 2019

Prospetto delle spese di bilancio per missioni, programmi e macroaggregati - spese correnti - pagamenti c/residui

(Pagina bianca presente nell'originale)

Regione Umbria

Allegato e) al Rendiconto - Spese per macroaggregati

PROSPETTO DELLE SPESE DI BILANCIO PER MISSIONI, PROGRAMMI E MACROAGGREGATI
SPESE CORRENTI - PAGAMENTI C/RESIDUI
Esercizio finanziario 2019

	MISSIONI E PROGRAMMI \ MACROAGGREGATI	Redditi da lavoro dipendente	Imposte e tasse a carico dell'ente	Acquisto di beni e servizi	Trasferimenti correnti	Trasferimenti distribuiti *(solo per le Regioni)*	Fondi perequativi *(solo per le Regioni)*	Interessi passivi	Altre spese per redditi da capitale	Rimborsi e poste correttive delle entrate	Altre spese correnti	Totale
		101	102	103	104	105	106	107	108	109	110	100
01	***MISSIONE 01 - SERVIZI ISTITUZIONALI GENERALI E DI GESTIONE***											
01	ORGANI ISTITUZIONALI	92.831,65	22.210,09	164.145,92	108.663,73	0,00	0,00	0,00	0,00	0,00	0,00	387.851,39
02	SEGRETERIA GENERALE	74.568,61	14.026,74	1.014,59	0,00	0,00	0,00	0,00	0,00	0,00	0,00	89.609,94
03	GESTIONE ECONOMICA FINANZIARIA PROGRAMMAZIONE PROVVEDITORATO	189.506,16	32.813,72	147.575,99	0,00	0,00	0,00	0,00	0,00	0,00	0,00	369.895,87
04	GESTIONE DELLE ENTRATE TRIBUTARIE E SERVIZI FISCALI	10.624,33	3.000,31	1.141.160,31	0,00	0,00	0,00	0,00	0,00	56.315,25	214,50	1.211.314,70
05	GESTIONE DEI BENI DEMANIALI E PATRIMONIALI	19.129,30	4.804,60	816.805,54	83.666,88	0,00	0,00	0,00	0,00	0,00	7.099,67	931.505,99
06	UFFICIO TECNICO	21.697,00	6.847,17	1.076,77	0,00	0,00	0,00	0,00	0,00	0,00	311.106,11	340.727,05
08	STATISTICA E SISTEMI INFORMATIVI	80.687,57	13.629,73	1.356.984,57	0,00	0,00	0,00	0,00	0,00	0,00	0,00	1.451.301,87
09	ASSISTENZA TECNICO AMMINISTRATIVA AGLI ENTI LOCALI	2.715,69	820,48	55,81	0,00	0,00	0,00	0,00	0,00	0,00	0,00	3.591,98
10	RISORSE UMANE	1.013.680,04	36.535,88	57.549,36	0,00	0,00	0,00	0,00	0,00	0,00	0,00	1.107.765,28
11	ALTRI SERVIZI GENERALI	671.973,96	155.902,60	152.753,05	9.208,57	0,00	0,00	0,00	0,00	22.681,63	5.019,86	1.017.539,67
12	POLITICA REGIONALE UNITARIA PER I SERVIZI ISTITUZIONALI GENERALI E DI GESTIONE (solo per le Regioni)	98.123,93	18.207,92	187.409,05	509.390,63	0,00	0,00	0,00	0,00	0,00	0,00	813.131,53
	TOTALE MISSIONE 01 - SERVIZI ISTITUZIONALI GENERALI E DI GESTIONE	**2.275.538,24**	**308.799,24**	**4.026.530,96**	**710.929,81**	**0,00**	**0,00**	**0,00**	**0,00**	**78.996,88**	**323.440,14**	**7.724.235,27**
03	***MISSIONE 03 - ORDINE PUBBLICO E SICUREZZA***											
01	POLIZIA LOCALE E AMMINISTRATIVA	1.480,22	604,56	41,91	7.400,00	0,00	0,00	0,00	0,00	0,00	0,00	9.526,69
02	SISTEMA INTEGRATO DI SICUREZZA URBANA	0,00	0,00	0,00	112.850,73	0,00	0,00	0,00	0,00	0,00	0,00	112.850,73
	TOTALE MISSIONE 03 - ORDINE PUBBLICO E SICUREZZA	**1.480,22**	**604,56**	**41,91**	**120.250,73**	**0,00**	**0,00**	**0,00**	**0,00**	**0,00**	**0,00**	**122.377,42**
04	***MISSIONE 04 - ISTRUZIONE E DIRITTO ALLO STUDIO***											
01	ISTRUZIONE PRESCOLASTICA	144,73	43,18	2,82	875.000,00	0,00	0,00	0,00	0,00	0,00	0,00	875.190,73
02	ALTRI ORDINI DI ISTRUZIONE NON UNIVERSITARIA	144,25	43,18	2,82	0,00	0,00	0,00	0,00	0,00	0,00	0,00	190,25
03	EDILIZIA SCOLASTICA (solo per le Regioni)	7.770,17	1.891,60	12.321,11	0,00	0,00	0,00	0,00	0,00	0,00	0,00	21.982,88
04	ISTRUZIONE UNIVERSITARIA	6.062,23	1.411,81	100,55	3.000,00	0,00	0,00	0,00	0,00	0,00	0,00	10.574,59
05	ISTRUZIONE TECNICA SUPERIORE	0,00	0,00	0,00	0,00	0,00	0,00	0,00	0,00	0,00	0,00	0,00
07	DIRITTO ALLO STUDIO	7.139,68	1.628,61	122,91	1.993.340,27	0,00	0,00	0,00	0,00	0,00	0,00	2.002.231,47
08	POLITICA REGIONALE UNITARIA PER L'ISTRUZIONE E IL DIRITTO ALLO STUDIO (solo per le Regioni)	0,00	43,13	2,82	2.704.417,70	0,00	0,00	0,00	0,00	0,00	0,00	2.704.463,65
	TOTALE MISSIONE 04 - ISTRUZIONE E DIRITTO ALLO STUDIO	**21.261,06**	**5.061,51**	**12.553,03**	**5.575.757,97**	**0,00**	**0,00**	**0,00**	**0,00**	**0,00**	**0,00**	**5.614.633,57**

Regione Umbria

Allegato e) al Rendiconto - Spese per macroaggregati

PROSPETTO DELLE SPESE DI BILANCIO PER MISSIONI, PROGRAMMI E MACROAGGREGATI
SPESE CORRENTI - PAGAMENTI C/RESIDUI
Esercizio finanziario 2019

	MISSIONI E PROGRAMMI \ MACROAGGREGATI	Redditi da lavoro dipendente	Imposte e tasse a carico dell'ente	Acquisto di beni e servizi	Trasferimenti correnti	Trasferimenti distributi (solo per le Regioni)	Fondi perequativi (solo per le Regioni)	Interessi passivi	Altre spese per redditi da capitale	Rimborsi e poste correttive delle entrate	Altre spese correnti	Totale
		101	102	103	104	105	106	107	108	109	110	100
05	***MISSIONE 05 - TUTELA E VALORIZZAZIONE DEI BENI E ATTIVITA CULTURALI***											
01	VALORIZZAZIONE DEI BENI DI INTERESSE STORICO	6.956,17	1.528,37	217,49	0,00	0,00	0,00	0,00	0,00	0,00	0,00	8.702,03
02	ATTIVITA CULTURALE E INTERVENTI DIVERSI NEL SETTORE CULTURALE	19.423,56	5.453,61	17.200,12	367.939,41	0,00	0,00	0,00	0,00	0,00	0,00	410.016,70
03	POLITICA REGIONALE UNITARIA PER LA TUTELA DEI BENI E DELLE ATTIVITA CULTURALI (solo per le Regioni)	31.968,14	3.104,97	218,03	0,00	0,00	0,00	0,00	0,00	0,00	0,00	35.291,14
	TOTALE MISSIONE 05 - TUTELA E VALORIZZAZIONE DEI BENI E ATTIVITA CULTURALI	**58.347,87**	**10.086,95**	**17.635,64**	**367.939,41**	**0,00**	**0,00**	**0,00**	**0,00**	**0,00**	**0,00**	**454.009,87**
06	***MISSIONE 06 - POLITICHE GIOVANILI SPORT E TEMPO LIBERO***											
01	SPORT E TEMPO LIBERO	17.174,47	2.068,17	142,46	0,00	0,00	0,00	0,00	0,00	0,00	0,00	19.385,10
02	GIOVANI	0,00	130,09	13,89	161.594,85	0,00	0,00	0,00	0,00	0,00	0,00	161.738,83
	TOTALE MISSIONE 06 - POLITICHE GIOVANILI SPORT E TEMPO LIBERO	**17.174,47**	**2.198,26**	**156,35**	**161.594,85**	**0,00**	**0,00**	**0,00**	**0,00**	**0,00**	**0,00**	**181.123,93**
07	***MISSIONE 07 - TURISMO***											
01	SVILUPPO E VALORIZZAZIONE DEL TURISMO	32.686,38	7.421,88	201.695,63	450.232,10	0,00	0,00	0,00	0,00	0,00	0,00	692.035,99
02	POLITICA REGIONALE UNITARIA PER IL TURISMO (solo per le Regioni)	3.956,11	826,36	740.056,40	675.000,00	0,00	0,00	0,00	0,00	0,00	0,00	1.419.838,87
	TOTALE MISSIONE 07 - TURISMO	**36.642,49**	**8.248,24**	**941.752,03**	**1.125.232,10**	**0,00**	**0,00**	**0,00**	**0,00**	**0,00**	**0,00**	**2.111.874,86**
08	***MISSIONE 08 - ASSETTO DEL TERRITORIO ED EDILIZIA ABITATIVA***											
01	URBANISTICA E ASSETTO DEL TERRITORIO	120.741,57	37.210,61	7.694,24	20.000,00	0,00	0,00	0,00	0,00	100.000,00	0,00	285.646,42
02	EDILIZIA RESIDENZIALE PUBBLICA E LOCALE E PIANI DI EDILIZIA ECONOMICO POPOLARE	12.515,45	2.883,18	268,03	31.697,85	0,00	0,00	0,00	0,00	0,00	0,00	47.364,51
03	POLITICA REGIONALE UNITARIA PER L'ASSETTO DEL TERRITORIO E L'EDILIZIA ABITATIVA (solo per le Regioni)	17.304,29	1.683,27	128,56	0,00	0,00	0,00	0,00	0,00	0,00	0,00	19.116,12
	TOTALE MISSIONE 08 - ASSETTO DEL TERRITORIO ED EDILIZIA ABITATIVA	**150.561,31**	**41.777,06**	**8.090,83**	**51.697,85**	**0,00**	**0,00**	**0,00**	**0,00**	**100.000,00**	**0,00**	**352.127,05**
09	***MISSIONE 09 - SVILUPPO SOSTENIBILE E TUTELA DEL TERRITORIO E DELL'AMBIENTE***											
01	DIFESA DEL SUOLO	108.002,02	25.842,68	4.388,21	84.156,77	0,00	0,00	0,00	0,00	0,00	0,00	222.389,68

Regione Umbria

Allegato e) al Rendiconto - Spese per macroaggregati

PROSPETTO DELLE SPESE DI BILANCIO PER MISSIONI, PROGRAMMI E MACROAGGREGATI
SPESE CORRENTI - PAGAMENTI C/RESIDUI
Esercizio finanziario 2019

	MISSIONI E PROGRAMMI \ MACROAGGREGATI	Redditi da lavoro dipendente	Imposte e tasse a carico dell'ente	Acquisto di beni e servizi	Trasferimenti correnti	Trasferimenti distribuiti *(solo per le Regioni)*	Fondi perequativi *(solo per le Regioni)*	Interessi passivi	Altre spese per redditi da capitale	Rimborsi e poste correttive delle entrate	Altre spese correnti	Totale
		101	102	103	104	105	106	107	108	109	110	100
09	***MISSIONE 09 - SVILUPPO SOSTENIBILE E TUTELA DEL TERRITORIO E DELL'AMBIENTE***											
02	TUTELA VALORIZZAZIONE E RECUPERO AMBIENTALE	249.912,25	138.800,17	22.035,32	423.869,97	0,00	0,00	0,00	0,00	750,00	0,00	835.367,71
03	RIFIUTI	15.231,29	3.729,44	49.966,63	110.033,73	0,00	0,00	0,00	0,00	0,00	0,00	178.961,09
04	SERVIZIO IDRICO INTEGRATO	0,00	0,00	0,00	0,00	0,00	0,00	0,00	0,00	0,00	0,00	0,00
05	AREE PROTETTE PARCHI NATURALI PROTEZIONE NATURALISTICA E FORESTAZIONE	13.856,32	3.420,65	882,87	250.833,00	0,00	0,00	0,00	0,00	0,00	0,00	268.992,84
06	TUTELA E VALORIZZAZIONE DELLE RISORSE IDRICHE	19.290,67	4.680,11	19.550,85	71.500,00	0,00	0,00	0,00	0,00	0,00	0,00	115.021,63
08	QUALITA DELL'ARIA E RIDUZIONE DELL'INQUINAMENTO	7.565,38	2.041,17	142,46	0,00	0,00	0,00	0,00	0,00	0,00	0,00	9.749,01
09	POLITICA REGIONALE UNITARIA PER LO SVILUPPO SOSTENIBILE E LA TUTELA DEL TERRITORIO E DELL'AMBIENTE (solo per le Regioni)	9.442,63	2.202,51	159,40	0,00	0,00	0,00	0,00	0,00	0,00	0,00	11.804,54
	TOTALE MISSIONE 09 - SVILUPPO SOSTENIBILE E TUTELA DEL TERRITORIO E DELL'AMBIENTE	**423.300,56**	**180.716,73**	**97.125,74**	**940.393,47**	**0,00**	**0,00**	**0,00**	**0,00**	**750,00**	**0,00**	**1.642.286,50**
10	***MISSIONE 10 - TRASPORTI E DIRITTO ALLA MOBILITA***											
01	TRASPORTO FERROVIARIO	7.408,53	1.966,73	7.346.289,67	0,00	0,00	0,00	0,00	0,00	0,00	0,00	7.355.664,93
02	TRASPORTO PUBBLICO LOCALE	8.121,65	2.217,05	4.450.247,65	4.642.170,20	0,00	0,00	0,00	0,00	0,00	0,00	9.102.756,55
04	ALTRE MODALITA DI TRASPORTO	2.019,47	575,12	47,51	0,00	0,00	0,00	0,00	0,00	0,00	0,00	2.642,10
05	VIABILITA E INFRASTRUTTURE STRADALI	12.970,07	3.794,89	279,48	0,00	0,00	0,00	0,00	0,00	0,00	0,00	17.044,44
06	POLITICA REGIONALE UNITARIA PER I TRASPORTI E IL DIRITTO ALLA MOBILITA (solo per le Regioni)	4.972,94	1.007,24	133,98	0,00	0,00	0,00	0,00	0,00	0,00	0,00	6.114,16
	TOTALE MISSIONE 10 - TRASPORTI E DIRITTO ALLA MOBILITA	**35.492,66**	**9.561,03**	**11.796.998,29**	**4.642.170,20**	**0,00**	**0,00**	**0,00**	**0,00**	**0,00**	**0,00**	**16.484.222,18**
11	***MISSIONE 11 - SOCCORSO CIVILE***											
01	SISTEMA DI PROTEZIONE CIVILE	53.452,69	10.107,54	30.810,23	235.532,86	0,00	0,00	0,00	0,00	0,00	0,00	329.903,32
02	INTERVENTI A SEGUITO DI CALAMITA NATURALI	68.051,71	14.865,42	1.154,23	47.377,61	0,00	0,00	0,00	0,00	0,00	0,00	131.448,97
	TOTALE MISSIONE 11 - SOCCORSO CIVILE	**121.504,40**	**24.972,96**	**31.964,46**	**282.910,47**	**0,00**	**0,00**	**0,00**	**0,00**	**0,00**	**0,00**	**461.352,29**
12	***MISSIONE 12 - DIRITTI SOCIALI POLITICHE SOCIALI E FAMIGLIA***											
01	INTERVENTI PER L'INFANZIA E I MINORI E PER ASILI NIDO	2.452,21	1.065,61	4.228,79	422.672,00	0,00	0,00	0,00	0,00	0,00	0,00	430.418,61
02	INTERVENTI PER LA DISABILITA	5.567,10	1.711,27	128,56	1.278.000,00	0,00	0,00	0,00	0,00	0,00	0,00	1.285.406,93
03	INTERVENTI PER GLI ANZIANI	2.596,46	639,25	52,99	150.000,00	0,00	0,00	0,00	0,00	0,00	0,00	153.288,70

Regione Umbria

Allegato e) al Rendiconto - Spese per macroaggregati

PROSPETTO DELLE SPESE DI BILANCIO PER MISSIONI, PROGRAMMI E MACROAGGREGATI
SPESE CORRENTI - PAGAMENTI C/RESIDUI
Esercizio finanziario 2019

	MISSIONI E PROGRAMMI \ MACROAGGREGATI	Redditi da lavoro dipendente	Imposte e tasse a carico dell'ente	Acquisto di beni e servizi	Trasferimenti correnti	Trasferimenti distribuiti *(solo per le Regioni)*	Fondi perequativi *(solo per le Regioni)*	Interessi passivi	Altre spese per redditi da capitale	Rimborsi e poste correttive delle entrate	Altre spese correnti	Totale
		101	102	103	104	105	106	107	108	109	110	100
12	***MISSIONE 12 - DIRITTI SOCIALI POLITICHE SOCIALI E FAMIGLIA***											
04	INTERVENTI PER I SOGGETTI A RISCHIO DI ESCLUSIONE SOCIALE	29.139,85	765,70	94.393,88	1.459.761,64	0,00	0,00	0,00	0,00	0,00	0,00	1.584.061,07
05	INTERVENTI PER LE FAMIGLIE	4.649,20	1.209,12	81,00	259.500,00	0,00	0,00	0,00	0,00	0,00	0,00	265.439,32
07	PROGRAMMAZIONE E GOVERNO DELLA RETE DEI SERVIZI SOCIOSANITARI E SOCIALI	0,00	0,00	0,00	1.282.983,31	0,00	0,00	0,00	0,00	0,00	0,00	1.282.983,31
08	COOPERAZIONE E ASSOCIAZIONISMO	7.305,30	1.647,61	122,91	587.153,98	0,00	0,00	0,00	0,00	0,00	0,00	596.229,80
10	POLITICA REGIONALE UNITARIA PER I DIRITTI SOCIALI E LA FAMIGLIA (solo per le Regioni)	0,00	0,00	0,00	4.442.527,53	0,00	0,00	0,00	0,00	0,00	0,00	4.442.527,53
	TOTALE MISSIONE 12 - DIRITTI SOCIALI POLITICHE SOCIALI E FAMIGLIA	**51.710,12**	**7.038,56**	**99.008,13**	**9.882.598,46**	**0,00**	**0,00**	**0,00**	**0,00**	**0,00**	**0,00**	**10.040.355,27**
13	***MISSIONE 13 - TUTELA DELLA SALUTE***											
01	SERVIZIO SANITARIO REGIONALE FINANZIAMENTO ORDINARIO CORRENTE PER LA GARANZIA DEI LEA	79.970,05	11.359,20	3.947.966,94	72.474.242,94	0,00	0,00	0,00	0,00	0,00	0,00	76.513.539,13
02	SERVIZIO SANITARIO REGIONALE FINANZIAMENTO AGGIUNTIVO CORRENTE PER I LIVELLI DI ASSESTENZA SUPERIORI AI LEA	0,00	0,00	0,00	0,00	0,00	0,00	0,00	0,00	0,00	0,00	0,00
04	SERVIZIO SANITARIO REGIONALE RIPIANO DI DISAVANZI SANITARI RELATIVI AD ESERCIZI PREGRESSI	0,00	0,00	0,00	0,00	0,00	0,00	0,00	0,00	0,00	0,00	0,00
05	SERVIZIO SANITARIO REGIONALE INVESTIMENTI SANITARI	2.052,21	550,34	2,92	0,00	0,00	0,00	0,00	0,00	0,00	0,00	2.605,47
07	ULTERIORI SPESE IN MATERIA SANITARIA	17.139,08	1.835,33	80.186,20	677.618,43	0,00	0,00	0,00	0,00	0,00	0,00	776.779,04
	TOTALE MISSIONE 13 - TUTELA DELLA SALUTE	**99.161,34**	**13.744,87**	**4.028.156,06**	**73.151.861,37**	**0,00**	**0,00**	**0,00**	**0,00**	**0,00**	**0,00**	**77.292.923,64**
14	***MISSIONE 14 - SVILUPPO ECONOMICO E COMPETITIVITA***											
01	INDUSTRIA PMI E ARTIGIANATO	25.959,72	6.531,55	409.170,69	95.000,00	0,00	0,00	0,00	0,00	0,00	0,00	536.661,96
02	COMMERCIO RETI DISTRIBUTIVE TUTELA DEI CONSUMATORI	15.099,33	2.252,98	240,41	31.818,23	0,00	0,00	0,00	0,00	0,00	0,00	49.410,95
03	RICERCA E INNOVAZIONE	1.781,01	942,93	64,28	0,00	0,00	0,00	0,00	0,00	0,00	0,00	2.788,22
04	RETI E ALTRI SERVIZI DI PUBBLICA UTILITA	10.626,40	3.158,32	231,94	0,00	0,00	0,00	0,00	0,00	0,00	0,00	14.016,66
05	POLITICA REGIONALE UNITARIA PER LO SVILUPPO ECONOMICO E LA COMPETITIVITA (solo per le Regioni)	16.379,23	0,00	15.227,72	187.230,43	0,00	0,00	0,00	0,00	0,00	0,00	218.837,38
	TOTALE MISSIONE 14 - SVILUPPO ECONOMICO E COMPETITIVITA	**69.845,69**	**12.885,78**	**424.935,04**	**314.048,66**	**0,00**	**0,00**	**0,00**	**0,00**	**0,00**	**0,00**	**821.715,17**

Regione Umbria

Allegato e) al Rendiconto - Spese per macroaggregati

PROSPETTO DELLE SPESE DI BILANCIO PER MISSIONI, PROGRAMMI E MACROAGGREGATI
SPESE CORRENTI - PAGAMENTI C/RESIDUI
Esercizio finanziario 2019

	MISSIONI E PROGRAMMI \ MACROAGGREGATI	Redditi da lavoro dipendente	Imposte e tasse a carico dell'ente	Acquisto di beni e servizi	Trasferimenti correnti	Trasferimenti distributi *(solo per le Regioni)*	Fondi perequativi *(solo per le Regioni)*	Interessi passivi	Altre spese per redditi da capitale	Rimborsi e poste correttive delle entrate	Altre spese correnti	Totale
		101	102	103	104	105	106	107	108	109	110	100
15	***MISSIONE 15 - POLITICHE PER IL LAVORO E LA FORMAZIONE PROFESSIONALE***											
01	SERVIZI PER LO SVILUPPO DEL MERCATO DEL LAVORO	0,00	0,00	47.305,13	1.256.890,00	0,00	0,00	0,00	0,00	0,00	0,00	1.304.195,13
02	FORMAZIONE PROFESSIONALE	25.000,00	0,00	1.115,36	91.937,47	0,00	0,00	0,00	0,00	0,00	0,00	118.052,83
03	SOSTEGNO ALL'OCCUPAZIONE	8.930,38	76,50	5.321,53	322.944,90	0,00	0,00	0,00	0,00	0,00	0,00	337.273,31
04	POLITICA REGIONALE UNITARIA PER IL LAVORO E LA FORMAZIONE PROFESSIONALE (solo per le Regioni)	20.820,86	2.934,29	555.382,21	4.348.055,03	0,00	0,00	0,00	0,00	0,00	0,00	4.927.192,39
	TOTALE MISSIONE 15 - POLITICHE PER IL LAVORO E LA FORMAZIONE PROFESSIONALE	**54.751,24**	**3.010,79**	**609.124,23**	**6.019.827,40**	**0,00**	**0,00**	**0,00**	**0,00**	**0,00**	**0,00**	**6.686.713,66**
16	***MISSIONE 16 - AGRICOLTURA POLITICHE AGROALIMENTARI E PESCA***											
01	SVILUPPO DEL SETTORE AGRICOLO E DEL SISTEMA AGROALIMENTARE	95.353,24	58.232,16	23.122,74	505.663,67	0,00	0,00	0,00	0,00	0,00	184.806,30	867.178,11
02	CACCIA E PESCA	19.680,58	8.096,55	71.277,23	320.181,74	0,00	0,00	0,00	0,00	0,00	9.268,80	428.504,90
03	POLITICA REGIONALE UNITARIA PER L'AGRICOLTURA I SISTEMI AGROALIMENTARI LA CACCIA E LA PESCA (solo per le Regioni)	63.523,81	9.164,13	373.567,36	89.263,56	0,00	0,00	0,00	0,00	19.604,06	0,00	555.122,92
	TOTALE MISSIONE 16 - AGRICOLTURA POLITICHE AGROALIMENTARI E PESCA	**178.557,63**	**75.492,84**	**467.967,33**	**915.108,97**	**0,00**	**0,00**	**0,00**	**0,00**	**19.604,06**	**194.075,10**	**1.850.805,93**
17	***MISSIONE 17 - ENERGIA E DIVERSIFICAZIONE DELLE FONTI ENERGETICHE***											
01	FONTI ENERGETICHE	4.622,97	4.450,24	44.506,61	403.337,50	0,00	0,00	0,00	0,00	0,00	0,00	456.917,32
02	POLITICA REGIONALE UNITARIA PER L'ENERGIA E LA DIVERSIFICAZIONE DELLE FONTI ENERGETICHE (solo per le Regioni)	6.174,67	1.248,81	97,95	0,00	0,00	0,00	0,00	0,00	0,00	0,00	7.521,43
	TOTALE MISSIONE 17 - ENERGIA E DIVERSIFICAZIONE DELLE FONTI ENERGETICHE	**10.797,64**	**5.699,05**	**44.604,56**	**403.337,50**	**0,00**	**0,00**	**0,00**	**0,00**	**0,00**	**0,00**	**464.438,75**
18	***MISSIONE 18 - RELAZIONI CON LE ALTRE AUTONOMIE TERRITORIALI E LOCALI***											
01	RELAZIONI FINANZIARIE CON LE ALTRE AUTONOMIE TERRITORIALI	9.436,30	2.283,84	175,90	3.742.576,18	0,00	0,00	0,00	0,00	0,00	0,00	3.754.472,22
	TOTALE MISSIONE 18 - RELAZIONI CON LE ALTRE AUTONOMIE TERRITORIALI E LOCALI	**9.436,30**	**2.283,84**	**175,90**	**3.742.576,18**	**0,00**	**0,00**	**0,00**	**0,00**	**0,00**	**0,00**	**3.754.472,22**

Regione Umbria

Allegato e) al Rendiconto - Spese per macroaggregati

PROSPETTO DELLE SPESE DI BILANCIO PER MISSIONI, PROGRAMMI E MACROAGGREGATI
SPESE CORRENTI - PAGAMENTI C/RESIDUI
Esercizio finanziario 2019

	MISSIONI E PROGRAMMI \ MACROAGGREGATI	Redditi da lavoro dipendente	Imposte e tasse a carico dell'ente	Acquisto di beni e servizi	Trasferimenti correnti	Trasferimenti distribuiti *(solo per le Regioni)*	Fondi perequativi *(solo per le Regioni)*	Interessi passivi	Altre spese per redditi da capitale	Rimborsi e poste correttive delle entrate	Altre spese correnti	Totale
		101	102	103	104	105	106	107	108	109	110	100
18	*MISSIONE 18 - RELAZIONI CON LE ALTRE AUTONOMIE TERRITORIALI E LOCALI*											
19	*MISSIONE 19 - RELAZIONI INTERNAZIONALI*											
01	RELAZIONI INTERNAZIONELI E COOPERAZIONE ALLO SVILUPPO	17.512,70	5.078,25	12.396,79	50.852,46	0,00	0,00	0,00	0,00	0,00	0,00	85.840,20
02	COOPERAZIONE TERRITORIALE (solo per le Regioni)	1.319,57	388,65	34.223,24	0,00	0,00	0,00	0,00	0,00	0,00	0,00	35.931,46
	TOTALE MISSIONE 19 - RELAZIONI INTERNAZIONALI	**18.832,27**	**5.466,90**	**46.620,03**	**50.852,46**	**0,00**	**0,00**	**0,00**	**0,00**	**0,00**	**0,00**	**121.771,66**
20	*MISSIONE 20 - FONDI E ACCANTONAMENTI*											
01	FONDO DI RISERVA	0,00	0,00	0,00	0,00	0,00	0,00	0,00	0,00	0,00	0,00	0,00
02	FONDO CREDITI DI DUBBIA ESIGIBILITA	0,00	0,00	0,00	0,00	0,00	0,00	0,00	0,00	0,00	0,00	0,00
03	ALTRI FONDI	0,00	0,00	0,00	0,00	0,00	0,00	0,00	0,00	0,00	0,00	0,00
	TOTALE MISSIONE 20 - FONDI E ACCANTONAMENTI	**0,00**	**0,00**	**0,00**	**0,00**	**0,00**	**0,00**	**0,00**	**0,00**	**0,00**	**0,00**	**0,00**
50	*MISSIONE 50 - DEBITO PUBBLICO*											
01	QUOTA INTERESSI AMMORTAMENTO MUTUI E PRESTITI OBBLIGAZIONARI	0,00	0,00	0,00	0,00	0,00	0,00	0,00	0,00	0,00	0,00	0,00
	TOTALE MISSIONE 50 - DEBITO PUBBLICO	**0,00**	**0,00**	**0,00**	**0,00**	**0,00**	**0,00**	**0,00**	**0,00**	**0,00**	**0,00**	**0,00**
	TOTALE MACROAGGREGATI	**3.634.395,51**	**717.649,17**	**22.653.440,52**	**108.459.087,86**	**0,00**	**0,00**	**0,00**	**0,00**	**199.350,94**	**517.515,24**	**136.181.439,24**

(*) Gli enti adeguano il prospetto a seguito dell'aggiornamento del piano dei conti integrato.

Allegato L4

RENDICONTO GENERALE
ESERCIZIO FINANZIARIO ANNO 2019

Prospetto delle spese di bilancio per missioni, programmi e macroaggregati - spese in conto capitale e spese per incremento di attività finanziarie - impegni

(Pagina bianca presente nell'originale)

Regione Umbria

Allegato e) al Rendiconto - Spese per macroaggregati

PROSPETTO DELLE SPESE DI BILANCIO PER MISSIONI, PROGRAMMI E MACROAGGREGATI
SPESE IN CONTO CAPITALE E SPESE PER INCREMENTO DI ATTIVITA' FINANZIARIE
IMPEGNI
Esercizio finanziario 2019

	MISSIONI E PROGRAMMI \ MACROAGGREGATI	Tributi in conto capitale a carico dell'ente	Investimenti fissi lordi e acquisto di terreni	Contributi agli investimenti	Altri trasferimenti in conto capitale	Altre spese in conto capitale	Totale SPESE IN CONTO CAPITALE	Acquisizioni di attività finanziarie	Concessione crediti di breve termine	Concessione crediti di medio - lungo termine	Altre spese per incremento di attività finanziarie	Totale SPESE PER INCREMENTI DI ATTIVITA' FINANZIARI
		201	202	203	204	205	200	301	302	303	304	300
01	***MISSIONE 01 - SERVIZI ISTITUZIONALI GENERALI E DI GESTIONE***											
03	GESTIONE ECONOMICA FINANZIARIA PROGRAMMAZIONE PROVVEDITORATO	0,00	132.729,19	0,00	0,00	0,00	132.729,19	78.881,00	0,00	0,00	77.683.071,45	77.761.952,45
06	UFFICIO TECNICO	0,00	120.435,88	167.245,40	0,00	0,00	287.681,28	0,00	0,00	0,00	0,00	0,00
08	STATISTICA E SISTEMI INFORMATIVI	0,00	812.462,75	0,00	0,00	0,00	812.462,75	0,00	0,00	0,00	0,00	0,00
11	ALTRI SERVIZI GENERALI	0,00	0,00	0,00	0,00	0,00	0,00	0,00	0,00	0,00	0,00	0,00
12	POLITICA REGIONALE UNITARIA PER I SERVIZI ISTITUZIONALI GENERALI E DI GESTIONE	0,00	54.488,63	0,00	0,00	0,00	54.488,63	0,00	0,00	0,00	0,00	0,00
	TOTALE MISSIONE 01 - SERVIZI ISTITUZIONALI GENERALI E DI GESTIONE	**0,00**	**1.120.116,45**	**167.245,40**	**0,00**	**0,00**	**1.287.361,85**	**78.881,00**	**0,00**	**0,00**	**77.683.071,45**	**77.761.952,45**
04	***MISSIONE 04 - ISTRUZIONE E DIRITTO ALLO STUDIO***											
01	ISTRUZIONE PRESCOLASTICA	0,00	0,00	10.519,70	0,00	0,00	10.519,70	0,00	0,00	0,00	0,00	0,00
03	EDILIZIA SCOLASTICA	0,00	0,00	285.500,00	0,00	0,00	285.500,00	0,00	0,00	0,00	0,00	0,00
04	ISTRUZIONE UNIVERSITARIA	0,00	0,00	0,00	0,00	0,00	0,00	0,00	0,00	0,00	0,00	0,00
08	POLITICA REGIONALE UNITARIA PER L'ISTRUZIONE E IL DIRITTO ALLO STUDIO	0,00	0,00	2.696.308,41	0,00	0,00	2.696.308,41	0,00	0,00	0,00	0,00	0,00
	TOTALE MISSIONE 04 - ISTRUZIONE E DIRITTO ALLO STUDIO	**0,00**	**0,00**	**2.992.328,11**	**0,00**	**0,00**	**2.992.328,11**	**0,00**	**0,00**	**0,00**	**0,00**	**0,00**
05	***MISSIONE 05 - TUTELA E VALORIZZAZIONE DEI BENI E ATTIVITA CULTURALI***											
01	VALORIZZAZIONE DEI BENI DI INTERESSE STORICO	0,00	0,00	109.769,63	0,00	0,00	109.769,63	0,00	0,00	0,00	0,00	0,00
02	ATTIVITA CULTURALE E INTERVENTI DIVERSI NEL SETTORE CULTURALE	0,00	0,00	0,00	0,00	0,00	0,00	0,00	0,00	0,00	0,00	0,00
03	POLITICA REGIONALE UNITARIA PER LA TUTELA DEI BENI E DELLE ATTIVITA CULTURALI	0,00	219.094,66	1.336.207,87	0,00	0,00	1.555.302,53	0,00	0,00	0,00	0,00	0,00
	TOTALE MISSIONE 05 - TUTELA E VALORIZZAZIONE DEI BENI E ATTIVITA CULTURALI	**0,00**	**219.094,66**	**1.445.977,50**	**0,00**	**0,00**	**1.665.072,16**	**0,00**	**0,00**	**0,00**	**0,00**	**0,00**

Regione Umbria

Allegato e) al Rendiconto - Spese per macroaggregati

PROSPETTO DELLE SPESE DI BILANCIO PER MISSIONI, PROGRAMMI E MACROAGGREGATI
SPESE IN CONTO CAPITALE E SPESE PER INCREMENTO DI ATTIVITA' FINANZIARIE
IMPEGNI
Esercizio finanziario 2019

	MISSIONI E PROGRAMMI \ MACROAGGREGATI	Tributi in conto capitale a carico dell'ente	Investimenti fissi lordi e acquisto di terreni	Contributi agli investimenti	Altri trasferimenti in conto capitale	Altre spese in conto capitale	Totale SPESE IN CONTO CAPITALE	Acquisizioni di attività finanziarie	Concessione crediti di breve termine	Concessione crediti di medio - lungo termine	Altre spese per incremento di attività finanziarie	Totale SPESE PER INCREMENTI DI ATTIVITA' FINANZIARI
		201	202	203	204	205	200	301	302	303	304	300
06	*MISSIONE 06 - POLITICHE GIOVANILI SPORT E TEMPO LIBERO*											
01	SPORT E TEMPO LIBERO	0,00	0,00	2.038.109,56	0,00	0,00	2.038.109,56	0,00	0,00	0,00	0,00	0,00
	TOTALE MISSIONE 06 - POLITICHE GIOVANILI SPORT E TEMPO LIBERO	**0,00**	**0,00**	**2.038.109,56**	**0,00**	**0,00**	**2.038.109,56**	**0,00**	**0,00**	**0,00**	**0,00**	**0,00**
07	*MISSIONE 07 - TURISMO*											
01	SVILUPPO E VALORIZZAZIONE DEL TURISMO	0,00	0,00	0,00	0,00	0,00	0,00	0,00	0,00	0,00	0,00	0,00
02	POLITICA REGIONALE UNITARIA PER IL TURISMO	0,00	0,00	169.541,43	0,00	0,00	169.541,43	0,00	0,00	0,00	0,00	0,00
	TOTALE MISSIONE 07 - TURISMO	**0,00**	**0,00**	**169.541,43**	**0,00**	**0,00**	**169.541,43**	**0,00**	**0,00**	**0,00**	**0,00**	**0,00**
08	*MISSIONE 08 - ASSETTO DEL TERRITORIO ED EDILIZIA ABITATIVA*											
01	URBANISTICA E ASSETTO DEL TERRITORIO	0,00	42.804,01	4.341.496,13	0,00	0,00	4.384.300,14	0,00	0,00	0,00	0,00	0,00
02	EDILIZIA RESIDENZIALE PUBBLICA E LOCALE E PIANI DI EDILIZIA ECONOMICO POPOLARE	0,00	0,00	5.163.389,89	0,00	0,00	5.163.389,89	0,00	0,00	0,00	0,00	0,00
03	POLITICA REGIONALE UNITARIA PER L'ASSETTO DEL TERRITORIO E L'EDILIZIA ABITATIVA	0,00	0,00	1.241.888,19	0,00	0,00	1.241.888,19	0,00	0,00	0,00	0,00	0,00
	TOTALE MISSIONE 08 - ASSETTO DEL TERRITORIO ED EDILIZIA ABITATIVA	**0,00**	**42.804,01**	**10.746.774,21**	**0,00**	**0,00**	**10.789.578,22**	**0,00**	**0,00**	**0,00**	**0,00**	**0,00**
09	*MISSIONE 09 - SVILUPPO SOSTENIBILE E TUTELA DEL TERRITORIO E DELL'AMBIENTE*											
01	DIFESA DEL SUOLO	0,00	1.220.950,05	1.634.533,17	0,00	0,00	2.855.483,22	0,00	0,00	0,00	0,00	0,00
02	TUTELA VALORIZZAZIONE E RECUPERO AMBIENTALE	0,00	11.083,03	1.511.219,81	0,00	0,00	1.522.302,84	0,00	0,00	0,00	0,00	0,00
03	RIFIUTI	0,00	0,00	140.784,55	0,00	0,00	140.784,55	0,00	0,00	0,00	0,00	0,00
04	SERVIZIO IDRICO INTEGRATO	0,00	0,00	322.500,00	0,00	0,00	322.500,00	0,00	0,00	0,00	0,00	0,00
05	AREE PROTETTE PARCHI NATURALI PROTEZIONE NATURALISTICA E FORESTAZIONE	0,00	0,00	0,00	24.500,00	0,00	24.500,00	0,00	0,00	0,00	0,00	0,00
06	TUTELA E VALORIZZAZIONE DELLE RISORSE IDRICHE	0,00	0,00	714.325,25	0,00	0,00	714.325,25	0,00	0,00	0,00	0,00	0,00
08	QUALITA DELL'ARIA E RIDUZIONE DELL'INQUINAMENTO	0,00	0,00	489.393,00	0,00	0,00	489.393,00	0,00	0,00	0,00	0,00	0,00

Regione Umbria

Allegato e) al Rendiconto - Spese per macroaggregati

PROSPETTO DELLE SPESE DI BILANCIO PER MISSIONI, PROGRAMMI E MACROAGGREGATI
SPESE IN CONTO CAPITALE E SPESE PER INCREMENTO DI ATTIVITA' FINANZIARIE
IMPEGNI
Esercizio finanziario 2019

	MISSIONI E PROGRAMMI \ MACROAGGREGATI	Tributi in conto capitale a carico dell'ente	Investimenti fissi lordi e acquisto di terreni	Contributi agli investimenti	Altri trasferimenti in conto capitale	Altre spese in conto capitale	Totale SPESE IN CONTO CAPITALE	Acquisizioni di attività finanziarie	Concessione crediti di breve termine	Concessione crediti di medio - lungo termine	Altre spese per incremento di attività finanziarie	Totale SPESE PER INCREMENTI DI ATTIVITA' FINANZIARI
		201	202	203	204	205	200	301	302	303	304	300
09	***MISSIONE 09 - SVILUPPO SOSTENIBILE E TUTELA DEL TERRITORIO E DELL'AMBIENTE***											
09	POLITICA REGIONALE UNITARIA PER LO SVILUPPO SOSTENIBILE E LA TUTELA DEL TERRITORIO E DELL'AMBIENTE	0,00	586.583,94	11.632.007,96	0,00	0,00	12.218.591,90	0,00	0,00	0,00	0,00	0,00
	TOTALE MISSIONE 09 - SVILUPPO SOSTENIBILE E TUTELA DEL TERRITORIO E DELL'AMBIENTE	**0,00**	**1.818.617,02**	**16.444.763,74**	**24.500,00**	**0,00**	**18.287.880,76**	**0,00**	**0,00**	**0,00**	**0,00**	**0,00**
10	***MISSIONE 10 - TRASPORTI E DIRITTO ALLA MOBILITA***											
01	TRASPORTO FERROVIARIO	0,00	0,00	3.587.926,44	0,00	0,00	3.587.926,44	0,00	0,00	0,00	0,00	0,00
02	TRASPORTO PUBBLICO LOCALE	0,00	0,00	4.986.548,58	0,00	0,00	4.986.548,58	0,00	0,00	0,00	0,00	0,00
04	ALTRE MODALITA DI TRASPORTO	0,00	0,00	39.000,00	0,00	0,00	39.000,00	0,00	0,00	0,00	0,00	0,00
05	VIABILITA E INFRASTRUTTURE STRADALI	0,00	126.908,07	2.978.927,62	0,00	1.623.146,73	4.728.982,42	0,00	0,00	0,00	0,00	0,00
06	POLITICA REGIONALE UNITARIA PER I TRASPORTI E IL DIRITTO ALLA MOBILITA	0,00	17.931,02	329.811,52	0,00	0,00	347.742,54	0,00	0,00	0,00	0,00	0,00
	TOTALE MISSIONE 10 - TRASPORTI E DIRITTO ALLA MOBILITA	**0,00**	**144.839,09**	**11.922.214,16**	**0,00**	**1.623.146,73**	**13.690.199,98**	**0,00**	**0,00**	**0,00**	**0,00**	**0,00**
11	***MISSIONE 11 - SOCCORSO CIVILE***											
01	SISTEMA DI PROTEZIONE CIVILE	0,00	42.895,20	547.728,20	0,00	0,00	590.623,40	0,00	0,00	0,00	0,00	0,00
02	INTERVENTI A SEGUITO DI CALAMITA NATURALI	0,00	0,00	3.011.874,27	0,00	0,00	3.011.874,27	0,00	0,00	0,00	0,00	0,00
03	POLITICA REGIONALE UNITARIA PER IL SOCCORSO E LA PROTEZIONE CIVILE	0,00	0,00	0,00	0,00	0,00	0,00	0,00	0,00	0,00	0,00	0,00
	TOTALE MISSIONE 11 - SOCCORSO CIVILE	**0,00**	**42.895,20**	**3.559.602,47**	**0,00**	**0,00**	**3.602.497,67**	**0,00**	**0,00**	**0,00**	**0,00**	**0,00**
12	***MISSIONE 12 - DIRITTI SOCIALI POLITICHE SOCIALI E FAMIGLIA***											
10	POLITICA REGIONALE UNITARIA PER I DIRITTI SOCIALI E LA FAMIGLIA	0,00	0,00	316.146,28	0,00	0,00	316.146,28	0,00	0,00	0,00	0,00	0,00
	TOTALE MISSIONE 12 - DIRITTI SOCIALI POLITICHE SOCIALI E FAMIGLIA	**0,00**	**0,00**	**316.146,28**	**0,00**	**0,00**	**316.146,28**	**0,00**	**0,00**	**0,00**	**0,00**	**0,00**

Regione Umbria

Allegato e) al Rendiconto - Spese per macroaggregati

PROSPETTO DELLE SPESE DI BILANCIO PER MISSIONI, PROGRAMMI E MACROAGGREGATI
SPESE IN CONTO CAPITALE E SPESE PER INCREMENTO DI ATTIVITA' FINANZIARIE
IMPEGNI
Esercizio finanziario 2019

	MISSIONI E PROGRAMMI \ MACROAGGREGATI	Tributi in conto capitale a carico dell'ente	Investimenti fissi lordi e acquisto di terreni	Contributi agli investimenti	Altri trasferimenti in conto capitale	Altre spese in conto capitale	Totale SPESE IN CONTO CAPITALE	Acquisizioni di attività finanziarie	Concessione crediti di breve termine	Concessione crediti di medio - lungo termine	Altre spese per incremento di attività finanziarie	Totale SPESE PER INCREMENTI DI ATTIVITA' FINANZIARI
		201	202	203	204	205	200	301	302	303	304	300
13	***MISSIONE 13 - TUTELA DELLA SALUTE***											
01	SERVIZIO SANITARIO REGIONALE FINANZIAMENTO ORDINARIO CORRENTE PER LA GARANZIA DEI LEA	0,00	500.000,00	0,00	0,00	0,00	500.000,00	0,00	0,00	0,00	0,00	0,00
05	SERVIZIO SANITARIO REGIONALE INVESTIMENTI SANITARI	0,00	0,00	26.689.999,13	0,00	0,00	26.689.999,13	0,00	0,00	0,00	0,00	0,00
07	ULTERIORI SPESE IN MATERIA SANITARIA	0,00	14.181,00	1.512.694,99	0,00	0,00	1.526.875,99	0,00	0,00	0,00	0,00	0,00
	TOTALE MISSIONE 13 - TUTELA DELLA SALUTE	**0,00**	**514.181,00**	**28.202.694,12**	**0,00**	**0,00**	**28.716.875,12**	**0,00**	**0,00**	**0,00**	**0,00**	**0,00**
14	***MISSIONE 14 - SVILUPPO ECONOMICO E COMPETITIVITA***											
01	INDUSTRIA PMI E ARTIGIANATO	0,00	0,00	2.895.587,70	0,00	0,00	2.895.587,70	0,00	0,00	0,00	0,00	0,00
02	COMMERCIO RETI DISTRIBUTIVE TUTELA DEI CONSUMATORI	0,00	0,00	0,00	0,00	0,00	0,00	0,00	0,00	0,00	0,00	0,00
05	POLITICA REGIONALE UNITARIA PER LO SVILUPPO ECONOMICO E LA COMPETITIVITA	0,00	109.268,80	15.252.558,29	1.725.241,00	0,00	17.087.068,09	0,00	0,00	0,00	2.530.360,00	2.530.360,00
	TOTALE MISSIONE 14 - SVILUPPO ECONOMICO E COMPETITIVITA	**0,00**	**109.268,80**	**18.148.145,99**	**1.725.241,00**	**0,00**	**19.982.655,79**	**0,00**	**0,00**	**0,00**	**2.530.360,00**	**2.530.360,00**
15	***MISSIONE 15 - POLITICHE PER IL LAVORO E LA FORMAZIONE PROFESSIONALE***											
01	SERVIZI PER LO SVILUPPO DEL MERCATO DEL LAVORO	0,00	0,00	0,00	0,00	0,00	0,00	0,00	0,00	0,00	0,00	0,00
04	POLITICA REGIONALE UNITARIA PER IL LAVORO E LA FORMAZIONE PROFESSIONALE	0,00	0,00	0,00	0,00	0,00	0,00	0,00	0,00	0,00	2.533.500,00	2.533.500,00
	TOTALE MISSIONE 15 - POLITICHE PER IL LAVORO E LA FORMAZIONE PROFESSIONALE	**0,00**	**0,00**	**0,00**	**0,00**	**0,00**	**0,00**	**0,00**	**0,00**	**0,00**	**2.533.500,00**	**2.533.500,00**
16	***MISSIONE 16 - AGRICOLTURA POLITICHE AGROALIMENTARI E PESCA***											
01	SVILUPPO DEL SETTORE AGRICOLO E DEL SISTEMA AGROALIMENTARE	0,00	12.736,80	4.106.762,04	0,00	0,00	4.119.498,84	0,00	0,00	0,00	0,00	0,00
02	CACCIA E PESCA	0,00	10.673,36	194.587,88	0,00	0,00	205.261,24	0,00	0,00	0,00	0,00	0,00
03	POLITICA REGIONALE UNITARIA PER L'AGRICOLTURA I SISTEMI AGROALIMENTARI LA CACCIA E LA PESCA	0,00	1.012.429,56	93.430,78	0,00	0,00	1.105.860,34	0,00	0,00	0,00	0,00	0,00

Regione Umbria

Allegato e) al Rendiconto - Spese per macroaggregati

PROSPETTO DELLE SPESE DI BILANCIO PER MISSIONI, PROGRAMMI E MACROAGGREGATI
SPESE IN CONTO CAPITALE E SPESE PER INCREMENTO DI ATTIVITA' FINANZIARIE
IMPEGNI
Esercizio finanziario 2019

	MISSIONI E PROGRAMMI \ MACROAGGREGATI	Tributi in conto capitale a carico dell'ente	Investimenti fissi lordi e acquisto di terreni	Contributi agli investimenti	Altri trasferimenti in conto capitale	Altre spese in conto capitale	Totale SPESE IN CONTO CAPITALE	Acquisizioni di attività finanziarie	Concessione crediti di breve termine	Concessione crediti di medio - lungo termine	Altre spese per incremento di attività finanziarie	Totale SPESE PER INCREMENTI DI ATTIVITA' FINANZIARI
		201	202	203	204	205	200	301	302	303	304	300
16	*MISSIONE 16 - AGRICOLTURA POLITICHE AGROALIMENTARI E PESCA*											
	TOTALE MISSIONE 16 - AGRICOLTURA POLITICHE AGROALIMENTARI E PESCA	**0,00**	**1.035.839,72**	**4.394.780,70**	**0,00**	**0,00**	**5.430.620,42**	**0,00**	**0,00**	**0,00**	**0,00**	**0,00**
17	*MISSIONE 17 - ENERGIA E DIVERSIFICAZIONE DELLE FONTI ENERGETICHE*											
01	FONTI ENERGETICHE	0,00	0,00	2.953.146,00	0,00	0,00	2.953.146,00	0,00	0,00	0,00	0,00	0,00
02	POLITICA REGIONALE UNITARIA PER L'ENERGIA E LA DIVERSIFICAZIONE DELLE FONTI ENERGETICHE	0,00	0,00	8.205.826,91	0,00	0,00	8.205.826,91	0,00	0,00	0,00	0,00	0,00
	TOTALE MISSIONE 17 - ENERGIA E DIVERSIFICAZIONE DELLE FONTI ENERGETICHE	**0,00**	**0,00**	**11.158.972,91**	**0,00**	**0,00**	**11.158.972,91**	**0,00**	**0,00**	**0,00**	**0,00**	**0,00**
20	*MISSIONE 20 - FONDI E ACCANTONAMENTI*											
02	FONDO CREDITI DI DUBBIA ESIGIBILITA	0,00	0,00	0,00	0,00	0,00	0,00	0,00	0,00	0,00	0,00	0,00
03	ALTRI FONDI	0,00	0,00	0,00	0,00	0,00	0,00	0,00	0,00	0,00	0,00	0,00
	TOTALE MISSIONE 20 - FONDI E ACCANTONAMENTI	**0,00**	**0,00**	**0,00**	**0,00**	**0,00**	**0,00**	**0,00**	**0,00**	**0,00**	**0,00**	**0,00**
50	*MISSIONE 50 - DEBITO PUBBLICO*											
02	QUOTA CAPITALE AMMORTAMENTO MUTUI E PRESTITI OBBLIGAZIONARI	0,00	0,00	0,00	0,00	0,00	0,00	0,00	0,00	0,00	7.107.333,34	7.107.333,34
	TOTALE MISSIONE 50 - DEBITO PUBBLICO	**0,00**	**0,00**	**0,00**	**0,00**	**0,00**	**0,00**	**0,00**	**0,00**	**0,00**	**7.107.333,34**	**7.107.333,34**
	TOTALE MACROAGGREGATI	**0,00**	**5.047.655,95**	**111.707.296,58**	**1.749.741,00**	**1.623.146,73**	**120.127.840,26**	**78.881,00**	**0,00**	**0,00**	**89.854.264,79**	**89.933.145,79**

Allegato L5

RENDICONTO GENERALE
ESERCIZIO FINANZIARIO ANNO 2019

Prospetto delle spese di bilancio per missioni, programmi e macroaggregati - spese in conto capitale e spese per incremento di attività finanziarie – pagamenti in c/competenza

(Pagina bianca presente nell'originale)

Regione Umbria

Allegato e) al Rendiconto - Spese per macroaggregati

PROSPETTO DELLE SPESE DI BILANCIO PER MISSIONI, PROGRAMMI E MACROAGGREGATI
SPESE IN CONTO CAPITALE E SPESE PER INCREMENTO DI ATTIVITA' FINANZIARIE
PAGAMENTI IN C/COMPETENZA
Esercizio finanziario 2019

	MISSIONI E PROGRAMMI \ MACROAGGREGATI	Tributi in conto capitale a carico dell'ente	Investimenti fissi lordi e acquisto di terreni	Contributi agli investimenti	Altri trasferimenti in conto capitale	Altre spese in conto capitale	Totale SPESE IN CONTO CAPITALE	Acquisizioni di attività finanziarie	Concessione crediti di breve termine	Concessione crediti di medio - lungo termine	Altre spese per incremento di attività finanziarie	Totale SPESE PER INCREMENTI DI ATTIVITA' FINANZIARI
		201	202	203	204	205	200	301	302	303	304	300
01	***MISSIONE 01 - SERVIZI ISTITUZIONALI GENERALI E DI GESTIONE***											
03	GESTIONE ECONOMICA FINANZIARIA PROGRAMMAZIONE PROVVEDITORATO	0,00	129.394,58	0,00	0,00	0,00	129.394,58	47.000,00	0,00	0,00	77.683.071,45	77.730.071,45
06	UFFICIO TECNICO	0,00	100.782,83	12.500,00	0,00	0,00	113.282,83	0,00	0,00	0,00	0,00	0,00
08	STATISTICA E SISTEMI INFORMATIVI	0,00	282.142,44	0,00	0,00	0,00	282.142,44	0,00	0,00	0,00	0,00	0,00
11	ALTRI SERVIZI GENERALI	0,00	0,00	0,00	0,00	0,00	0,00	0,00	0,00	0,00	0,00	0,00
12	POLITICA REGIONALE UNITARIA PER I SERVIZI ISTITUZIONALI GENERALI E DI GESTIONE	0,00	0,00	0,00	0,00	0,00	0,00	0,00	0,00	0,00	0,00	0,00
	TOTALE MISSIONE 01 - SERVIZI ISTITUZIONALI GENERALI E DI GESTIONE	**0,00**	**512.319,85**	**12.500,00**	**0,00**	**0,00**	**524.819,85**	**47.000,00**	**0,00**	**0,00**	**77.683.071,45**	**77.730.071,45**
04	***MISSIONE 04 - ISTRUZIONE E DIRITTO ALLO STUDIO***											
01	ISTRUZIONE PRESCOLASTICA	0,00	0,00	10.519,70	0,00	0,00	10.519,70	0,00	0,00	0,00	0,00	0,00
03	EDILIZIA SCOLASTICA	0,00	0,00	285.500,00	0,00	0,00	285.500,00	0,00	0,00	0,00	0,00	0,00
04	ISTRUZIONE UNIVERSITARIA	0,00	0,00	0,00	0,00	0,00	0,00	0,00	0,00	0,00	0,00	0,00
08	POLITICA REGIONALE UNITARIA PER L'ISTRUZIONE E IL DIRITTO ALLO STUDIO	0,00	0,00	1.802.818,60	0,00	0,00	1.802.818,60	0,00	0,00	0,00	0,00	0,00
	TOTALE MISSIONE 04 - ISTRUZIONE E DIRITTO ALLO STUDIO	**0,00**	**0,00**	**2.098.838,30**	**0,00**	**0,00**	**2.098.838,30**	**0,00**	**0,00**	**0,00**	**0,00**	**0,00**
05	***MISSIONE 05 - TUTELA E VALORIZZAZIONE DEI BENI E ATTIVITA CULTURALI***											
01	VALORIZZAZIONE DEI BENI DI INTERESSE STORICO	0,00	0,00	101.269,63	0,00	0,00	101.269,63	0,00	0,00	0,00	0,00	0,00
02	ATTIVITA CULTURALE E INTERVENTI DIVERSI NEL SETTORE CULTURALE	0,00	0,00	0,00	0,00	0,00	0,00	0,00	0,00	0,00	0,00	0,00
03	POLITICA REGIONALE UNITARIA PER LA TUTELA DEI BENI E DELLE ATTIVITA CULTURALI	0,00	0,00	456.778,05	0,00	0,00	456.778,05	0,00	0,00	0,00	0,00	0,00
	TOTALE MISSIONE 05 - TUTELA E VALORIZZAZIONE DEI BENI E ATTIVITA CULTURALI	**0,00**	**0,00**	**558.047,68**	**0,00**	**0,00**	**558.047,68**	**0,00**	**0,00**	**0,00**	**0,00**	**0,00**

Regione Umbria

Allegato e) al Rendiconto - Spese per macroaggregati

PROSPETTO DELLE SPESE DI BILANCIO PER MISSIONI, PROGRAMMI E MACROAGGREGATI
SPESE IN CONTO CAPITALE E SPESE PER INCREMENTO DI ATTIVITA' FINANZIARIE
PAGAMENTI IN C/COMPETENZA
Esercizio finanziario 2019

	MISSIONI E PROGRAMMI \ MACROAGGREGATI	Tributi in conto capitale a carico dell'ente	Investimenti fissi lordi e acquisto di terreni	Contributi agli investimenti	Altri trasferimenti in conto capitale	Altre spese in conto capitale	Totale SPESE IN CONTO CAPITALE	Acquisizioni di attività finanziarie	Concessione crediti di breve termine	Concessione crediti di medio - lungo termine	Altre spese per incremento di attività finanziarie	Totale SPESE PER INCREMENTI DI ATTIVITA' FINANZIARI
		201	202	203	204	205	200	301	302	303	304	300
06	*MISSIONE 06 - POLITICHE GIOVANILI SPORT E TEMPO LIBERO*											
01	SPORT E TEMPO LIBERO	0,00	0,00	499.326,54	0,00	0,00	499.326,54	0,00	0,00	0,00	0,00	0,00
	TOTALE MISSIONE 06 - POLITICHE GIOVANILI SPORT E TEMPO LIBERO	**0,00**	**0,00**	**499.326,54**	**0,00**	**0,00**	**499.326,54**	**0,00**	**0,00**	**0,00**	**0,00**	**0,00**
07	*MISSIONE 07 - TURISMO*											
01	SVILUPPO E VALORIZZAZIONE DEL TURISMO	0,00	0,00	0,00	0,00	0,00	0,00	0,00	0,00	0,00	0,00	0,00
02	POLITICA REGIONALE UNITARIA PER IL TURISMO	0,00	0,00	169.541,43	0,00	0,00	169.541,43	0,00	0,00	0,00	0,00	0,00
	TOTALE MISSIONE 07 - TURISMO	**0,00**	**0,00**	**169.541,43**	**0,00**	**0,00**	**169.541,43**	**0,00**	**0,00**	**0,00**	**0,00**	**0,00**
08	*MISSIONE 08 - ASSETTO DEL TERRITORIO ED EDILIZIA ABITATIVA*											
01	URBANISTICA E ASSETTO DEL TERRITORIO	0,00	42.098,27	4.338.571,13	0,00	0,00	4.380.669,40	0,00	0,00	0,00	0,00	0,00
02	EDILIZIA RESIDENZIALE PUBBLICA E LOCALE E PIANI DI EDILIZIA ECONOMICO POPOLARE	0,00	0,00	5.123.222,19	0,00	0,00	5.123.222,19	0,00	0,00	0,00	0,00	0,00
03	POLITICA REGIONALE UNITARIA PER L'ASSETTO DEL TERRITORIO E L'EDILIZIA ABITATIVA	0,00	0,00	1.043.245,23	0,00	0,00	1.043.245,23	0,00	0,00	0,00	0,00	0,00
	TOTALE MISSIONE 08 - ASSETTO DEL TERRITORIO ED EDILIZIA ABITATIVA	**0,00**	**42.098,27**	**10.505.038,55**	**0,00**	**0,00**	**10.547.136,82**	**0,00**	**0,00**	**0,00**	**0,00**	**0,00**
09	*MISSIONE 09 - SVILUPPO SOSTENIBILE E TUTELA DEL TERRITORIO E DELL'AMBIENTE*											
01	DIFESA DEL SUOLO	0,00	1.101.893,47	1.493.129,08	0,00	0,00	2.595.022,55	0,00	0,00	0,00	0,00	0,00
02	TUTELA VALORIZZAZIONE E RECUPERO AMBIENTALE	0,00	11.083,03	399.714,37	0,00	0,00	410.797,40	0,00	0,00	0,00	0,00	0,00
03	RIFIUTI	0,00	0,00	107.056,80	0,00	0,00	107.056,80	0,00	0,00	0,00	0,00	0,00
04	SERVIZIO IDRICO INTEGRATO	0,00	0,00	322.500,00	0,00	0,00	322.500,00	0,00	0,00	0,00	0,00	0,00
05	AREE PROTETTE PARCHI NATURALI PROTEZIONE NATURALISTICA E FORESTAZIONE	0,00	0,00	0,00	0,00	0,00	0,00	0,00	0,00	0,00	0,00	0,00
06	TUTELA E VALORIZZAZIONE DELLE RISORSE IDRICHE	0,00	0,00	36.325,25	0,00	0,00	36.325,25	0,00	0,00	0,00	0,00	0,00
08	QUALITA DELL'ARIA E RIDUZIONE DELL'INQUINAMENTO	0,00	0,00	0,00	0,00	0,00	0,00	0,00	0,00	0,00	0,00	0,00

Regione Umbria

Allegato e) al Rendiconto - Spese per macroaggregati

PROSPETTO DELLE SPESE DI BILANCIO PER MISSIONI, PROGRAMMI E MACROAGGREGATI
SPESE IN CONTO CAPITALE E SPESE PER INCREMENTO DI ATTIVITA' FINANZIARIE
PAGAMENTI IN C/COMPETENZA
Esercizio finanziario 2019

	MISSIONI E PROGRAMMI \ MACROAGGREGATI	Tributi in conto capitale a carico dell'ente	Investimenti fissi lordi e acquisto di terreni	Contributi agli investimenti	Altri trasferimenti in conto capitale	Altre spese in conto capitale	Totale SPESE IN CONTO CAPITALE	Acquisizioni di attività finanziarie	Concessione crediti di breve termine	Concessione crediti di medio - lungo termine	Altre spese per incremento di attività finanziarie	Totale SPESE PER INCREMENTI DI ATTIVITA' FINANZIARI
		201	202	203	204	205	200	301	302	303	304	300
09	***MISSIONE 09 - SVILUPPO SOSTENIBILE E TUTELA DEL TERRITORIO E DELL'AMBIENTE***											
09	POLITICA REGIONALE UNITARIA PER LO SVILUPPO SOSTENIBILE E LA TUTELA DEL TERRITORIO E DELL'AMBIENTE	0,00	425.080,70	7.199.077,57	0,00	0,00	7.624.158,27	0,00	0,00	0,00	0,00	0,00
	TOTALE MISSIONE 09 - SVILUPPO SOSTENIBILE E TUTELA DEL TERRITORIO E DELL'AMBIENTE	**0,00**	**1.538.057,20**	**9.557.803,07**	**0,00**	**0,00**	**11.095.860,27**	**0,00**	**0,00**	**0,00**	**0,00**	**0,00**
10	***MISSIONE 10 - TRASPORTI E DIRITTO ALLA MOBILITA***											
01	TRASPORTO FERROVIARIO	0,00	0,00	1.600.000,00	0,00	0,00	1.600.000,00	0,00	0,00	0,00	0,00	0,00
02	TRASPORTO PUBBLICO LOCALE	0,00	0,00	0,00	0,00	0,00	0,00	0,00	0,00	0,00	0,00	0,00
04	ALTRE MODALITA DI TRASPORTO	0,00	0,00	39.000,00	0,00	0,00	39.000,00	0,00	0,00	0,00	0,00	0,00
05	VIABILITA E INFRASTRUTTURE STRADALI	0,00	125.045,80	2.021.219,56	0,00	1.623.146,73	3.769.412,09	0,00	0,00	0,00	0,00	0,00
06	POLITICA REGIONALE UNITARIA PER I TRASPORTI E IL DIRITTO ALLA MOBILITA	0,00	17.931,02	230.811,52	0,00	0,00	248.742,54	0,00	0,00	0,00	0,00	0,00
	TOTALE MISSIONE 10 - TRASPORTI E DIRITTO ALLA MOBILITA	**0,00**	**142.976,82**	**3.891.031,08**	**0,00**	**1.623.146,73**	**5.657.154,63**	**0,00**	**0,00**	**0,00**	**0,00**	**0,00**
11	***MISSIONE 11 - SOCCORSO CIVILE***											
01	SISTEMA DI PROTEZIONE CIVILE	0,00	16.958,00	541.266,20	0,00	0,00	558.224,20	0,00	0,00	0,00	0,00	0,00
02	INTERVENTI A SEGUITO DI CALAMITA NATURALI	0,00	0,00	2.215.321,97	0,00	0,00	2.215.321,97	0,00	0,00	0,00	0,00	0,00
03	POLITICA REGIONALE UNITARIA PER IL SOCCORSO E LA PROTEZIONE CIVILE	0,00	0,00	0,00	0,00	0,00	0,00	0,00	0,00	0,00	0,00	0,00
	TOTALE MISSIONE 11 - SOCCORSO CIVILE	**0,00**	**16.958,00**	**2.756.588,17**	**0,00**	**0,00**	**2.773.546,17**	**0,00**	**0,00**	**0,00**	**0,00**	**0,00**
12	***MISSIONE 12 - DIRITTI SOCIALI POLITICHE SOCIALI E FAMIGLIA***											
10	POLITICA REGIONALE UNITARIA PER I DIRITTI SOCIALI E LA FAMIGLIA	0,00	0,00	182.071,29	0,00	0,00	182.071,29	0,00	0,00	0,00	0,00	0,00
	TOTALE MISSIONE 12 - DIRITTI SOCIALI POLITICHE SOCIALI E FAMIGLIA	**0,00**	**0,00**	**182.071,29**	**0,00**	**0,00**	**182.071,29**	**0,00**	**0,00**	**0,00**	**0,00**	**0,00**

Regione Umbria

Allegato e) al Rendiconto - Spese per macroaggregati

PROSPETTO DELLE SPESE DI BILANCIO PER MISSIONI, PROGRAMMI E MACROAGGREGATI
SPESE IN CONTO CAPITALE E SPESE PER INCREMENTO DI ATTIVITA' FINANZIARIE
PAGAMENTI IN C/COMPETENZA
Esercizio finanziario 2019

	MISSIONI E PROGRAMMI \ MACROAGGREGATI	Tributi in conto capitale a carico dell'ente	Investimenti fissi lordi e acquisto di terreni	Contributi agli investimenti	Altri trasferimenti in conto capitale	Altre spese in conto capitale	Totale SPESE IN CONTO CAPITALE	Acquisizioni di attività finanziarie	Concessione crediti di breve termine	Concessione crediti di medio - lungo termine	Altre spese per incremento di attività finanziarie	Totale SPESE PER INCREMENTI DI ATTIVITA' FINANZIARI
		201	202	203	204	205	200	301	302	303	304	300
13	***MISSIONE 13 - TUTELA DELLA SALUTE***											
01	SERVIZIO SANITARIO REGIONALE FINANZIAMENTO ORDINARIO CORRENTE PER LA GARANZIA DEI LEA	0,00	5.452,00	0,00	0,00	0,00	5.452,00	0,00	0,00	0,00	0,00	0,00
05	SERVIZIO SANITARIO REGIONALE INVESTIMENTI SANITARI	0,00	0,00	0,00	0,00	0,00	0,00	0,00	0,00	0,00	0,00	0,00
07	ULTERIORI SPESE IN MATERIA SANITARIA	0,00	14.181,00	691.155,00	0,00	0,00	705.336,00	0,00	0,00	0,00	0,00	0,00
	TOTALE MISSIONE 13 - TUTELA DELLA SALUTE	**0,00**	**19.633,00**	**691.155,00**	**0,00**	**0,00**	**710.788,00**	**0,00**	**0,00**	**0,00**	**0,00**	**0,00**
14	***MISSIONE 14 - SVILUPPO ECONOMICO E COMPETITIVITA***											
01	INDUSTRIA PMI E ARTIGIANATO	0,00	0,00	2.516.007,60	0,00	0,00	2.516.007,60	0,00	0,00	0,00	0,00	0,00
02	COMMERCIO RETI DISTRIBUTIVE TUTELA DEI CONSUMATORI	0,00	0,00	0,00	0,00	0,00	0,00	0,00	0,00	0,00	0,00	0,00
05	POLITICA REGIONALE UNITARIA PER LO SVILUPPO ECONOMICO E LA COMPETITIVITA	0,00	59.322,00	9.353.450,07	1.725.241,00	0,00	11.138.013,07	0,00	0,00	0,00	2.530.360,00	2.530.360,00
	TOTALE MISSIONE 14 - SVILUPPO ECONOMICO E COMPETITIVITA	**0,00**	**59.322,00**	**11.869.457,67**	**1.725.241,00**	**0,00**	**13.654.020,67**	**0,00**	**0,00**	**0,00**	**2.530.360,00**	**2.530.360,00**
15	***MISSIONE 15 - POLITICHE PER IL LAVORO E LA FORMAZIONE PROFESSIONALE***											
01	SERVIZI PER LO SVILUPPO DEL MERCATO DEL LAVORO	0,00	0,00	0,00	0,00	0,00	0,00	0,00	0,00	0,00	0,00	0,00
04	POLITICA REGIONALE UNITARIA PER IL LAVORO E LA FORMAZIONE PROFESSIONALE	0,00	0,00	0,00	0,00	0,00	0,00	0,00	0,00	0,00	2.533.500,00	2.533.500,00
	TOTALE MISSIONE 15 - POLITICHE PER IL LAVORO E LA FORMAZIONE PROFESSIONALE	**0,00**	**0,00**	**0,00**	**0,00**	**0,00**	**0,00**	**0,00**	**0,00**	**0,00**	**2.533.500,00**	**2.533.500,00**
16	***MISSIONE 16 - AGRICOLTURA POLITICHE AGROALIMENTARI E PESCA***											
01	SVILUPPO DEL SETTORE AGRICOLO E DEL SISTEMA AGROALIMENTARE	0,00	0,00	3.097.155,90	0,00	0,00	3.097.155,90	0,00	0,00	0,00	0,00	0,00
02	CACCIA E PESCA	0,00	326,96	115.523,88	0,00	0,00	115.850,84	0,00	0,00	0,00	0,00	0,00
03	POLITICA REGIONALE UNITARIA PER L'AGRICOLTURA I SISTEMI AGROALIMENTARI LA CACCIA E LA PESCA	0,00	425.169,04	41.209,49	0,00	0,00	466.378,53	0,00	0,00	0,00	0,00	0,00

Regione Umbria

Allegato e) al Rendiconto - Spese per macroaggregati

PROSPETTO DELLE SPESE DI BILANCIO PER MISSIONI, PROGRAMMI E MACROAGGREGATI
SPESE IN CONTO CAPITALE E SPESE PER INCREMENTO DI ATTIVITA' FINANZIARIE
PAGAMENTI IN C/COMPETENZA
Esercizio finanziario 2019

	MISSIONI E PROGRAMMI \ MACROAGGREGATI	Tributi in conto capitale a carico dell'ente	Investimenti fissi lordi e acquisto di terreni	Contributi agli investimenti	Altri trasferimenti in conto capitale	Altre spese in conto capitale	Totale SPESE IN CONTO CAPITALE	Acquisizioni di attività finanziarie	Concessione crediti di breve termine	Concessione crediti di medio - lungo termine	Altre spese per incremento di attività finanziarie	Totale SPESE PER INCREMENTI DI ATTIVITA' FINANZIARI
		201	202	203	204	205	200	301	302	303	304	300
16	*MISSIONE 16 - AGRICOLTURA POLITICHE AGROALIMENTARI E PESCA*											
	TOTALE MISSIONE 16 - AGRICOLTURA POLITICHE AGROALIMENTARI E PESCA	**0,00**	**425.496,00**	**3.253.889,27**	**0,00**	**0,00**	**3.679.385,27**	**0,00**	**0,00**	**0,00**	**0,00**	**0,00**
17	*MISSIONE 17 - ENERGIA E DIVERSIFICAZIONE DELLE FONTI ENERGETICHE*											
01	FONTI ENERGETICHE	0,00	0,00	1.053.319,15	0,00	0,00	1.053.319,15	0,00	0,00	0,00	0,00	0,00
02	POLITICA REGIONALE UNITARIA PER L'ENERGIA E LA DIVERSIFICAZIONE DELLE FONTI ENERGETICHE	0,00	0,00	7.294.699,26	0,00	0,00	7.294.699,26	0,00	0,00	0,00	0,00	0,00
	TOTALE MISSIONE 17 - ENERGIA E DIVERSIFICAZIONE DELLE FONTI ENERGETICHE	**0,00**	**0,00**	**8.348.018,41**	**0,00**	**0,00**	**8.348.018,41**	**0,00**	**0,00**	**0,00**	**0,00**	**0,00**
20	*MISSIONE 20 - FONDI E ACCANTONAMENTI*											
02	FONDO CREDITI DI DUBBIA ESIGIBILITA	0,00	0,00	0,00	0,00	0,00	0,00	0,00	0,00	0,00	0,00	0,00
03	ALTRI FONDI	0,00	0,00	0,00	0,00	0,00	0,00	0,00	0,00	0,00	0,00	0,00
	TOTALE MISSIONE 20 - FONDI E ACCANTONAMENTI	**0,00**	**0,00**	**0,00**	**0,00**	**0,00**	**0,00**	**0,00**	**0,00**	**0,00**	**0,00**	**0,00**
50	*MISSIONE 50 - DEBITO PUBBLICO*											
02	QUOTA CAPITALE AMMORTAMENTO MUTUI E PRESTITI OBBLIGAZIONARI	0,00	0,00	0,00	0,00	0,00	0,00	0,00	0,00	0,00	7.107.333,34	7.107.333,34
	TOTALE MISSIONE 50 - DEBITO PUBBLICO	**0,00**	**0,00**	**0,00**	**0,00**	**0,00**	**0,00**	**0,00**	**0,00**	**0,00**	**7.107.333,34**	**7.107.333,34**
	TOTALE MACROAGGREGATI	**0,00**	**2.756.861,14**	**54.393.306,46**	**1.725.241,00**	**1.623.146,73**	**60.498.555,33**	**47.000,00**	**0,00**	**0,00**	**89.854.264,79**	**89.901.264,79**

Allegato L6

RENDICONTO GENERALE
ESERCIZIO FINANZIARIO ANNO 2019

Prospetto delle spese di bilancio per missioni, programmi e macroaggregati - spese in conto capitale e spese per incremento di attività finanziarie – pagamenti c/residui

(Pagina bianca presente nell'originale)

Regione Umbria

Allegato e) al Rendiconto - Spese per macroaggregati

PROSPETTO DELLE SPESE DI BILANCIO PER MISSIONI, PROGRAMMI E MACROAGGREGATI
SPESE IN CONTO CAPITALE E SPESE PER INCREMENTO DI ATTIVITA' FINANZIARIE
PAGAMENTI IN C/RESIDUI
Esercizio finanziario 2019

	MISSIONI E PROGRAMMI \ MACROAGGREGATI	Tributi in conto capitale a carico dell'ente	Investimenti fissi lordi e acquisto di terreni	Contributi agli investimenti	Altri trasferimenti in conto capitale	Altre spese in conto capitale	Totale SPESE IN CONTO CAPITALE	Acquisizioni di attività finanziarie	Concessione crediti di breve termine	Concessione crediti di medio - lungo termine	Altre spese per incremento di attività finanziarie	Totale SPESE PER INCREMENTI DI ATTIVITA' FINANZIARI
		201	202	203	204	205	200	301	302	303	304	300
01	***MISSIONE 01 - SERVIZI ISTITUZIONALI GENERALI E DI GESTIONE***											
03	GESTIONE ECONOMICA FINANZIARIA PROGRAMMAZIONE PROVVEDITORATO	0,00	17.442,32	0,00	0,00	0,00	17.442,32	0,00	0,00	0,00	0,00	0,00
06	UFFICIO TECNICO	0,00	827.947,07	1.856.703,75	0,00	0,00	2.684.650,82	0,00	0,00	0,00	0,00	0,00
08	STATISTICA E SISTEMI INFORMATIVI	0,00	51.281,48	0,00	0,00	0,00	51.281,48	0,00	0,00	0,00	0,00	0,00
11	ALTRI SERVIZI GENERALI	0,00	0,00	0,00	0,00	0,00	0,00	0,00	0,00	0,00	0,00	0,00
12	POLITICA REGIONALE UNITARIA PER I SERVIZI ISTITUZIONALI GENERALI E DI GESTIONE	0,00	43.196,36	0,00	0,00	0,00	43.196,36	0,00	0,00	0,00	0,00	0,00
	TOTALE MISSIONE 01 - SERVIZI ISTITUZIONALI GENERALI E DI GESTIONE	**0,00**	**939.867,23**	**1.856.703,75**	**0,00**	**0,00**	**2.796.570,98**	**0,00**	**0,00**	**0,00**	**0,00**	**0,00**
04	***MISSIONE 04 - ISTRUZIONE E DIRITTO ALLO STUDIO***											
01	ISTRUZIONE PRESCOLASTICA	0,00	0,00	0,00	0,00	0,00	0,00	0,00	0,00	0,00	0,00	0,00
03	EDILIZIA SCOLASTICA	0,00	0,00	34.256,74	0,00	0,00	34.256,74	0,00	0,00	0,00	0,00	0,00
04	ISTRUZIONE UNIVERSITARIA	0,00	0,00	729.925,70	0,00	0,00	729.925,70	0,00	0,00	0,00	0,00	0,00
08	POLITICA REGIONALE UNITARIA PER L'ISTRUZIONE E IL DIRITTO ALLO STUDIO	0,00	0,00	0,00	0,00	0,00	0,00	0,00	0,00	0,00	0,00	0,00
	TOTALE MISSIONE 04 - ISTRUZIONE E DIRITTO ALLO STUDIO	**0,00**	**0,00**	**764.182,44**	**0,00**	**0,00**	**764.182,44**	**0,00**	**0,00**	**0,00**	**0,00**	**0,00**
05	***MISSIONE 05 - TUTELA E VALORIZZAZIONE DEI BENI E ATTIVITA CULTURALI***											
01	VALORIZZAZIONE DEI BENI DI INTERESSE STORICO	0,00	0,00	343.902,02	0,00	0,00	343.902,02	0,00	0,00	0,00	0,00	0,00
02	ATTIVITA CULTURALE E INTERVENTI DIVERSI NEL SETTORE CULTURALE	0,00	0,00	0,00	0,00	0,00	0,00	0,00	0,00	0,00	0,00	0,00
03	POLITICA REGIONALE UNITARIA PER LA TUTELA DEI BENI E DELLE ATTIVITA CULTURALI	0,00	0,00	1.607.589,01	0,00	0,00	1.607.589,01	0,00	0,00	0,00	0,00	0,00
	TOTALE MISSIONE 05 - TUTELA E VALORIZZAZIONE DEI BENI E ATTIVITA CULTURALI	**0,00**	**0,00**	**1.951.491,03**	**0,00**	**0,00**	**1.951.491,03**	**0,00**	**0,00**	**0,00**	**0,00**	**0,00**

Regione Umbria

Allegato e) al Rendiconto - Spese per macroaggregati

PROSPETTO DELLE SPESE DI BILANCIO PER MISSIONI, PROGRAMMI E MACROAGGREGATI
SPESE IN CONTO CAPITALE E SPESE PER INCREMENTO DI ATTIVITA' FINANZIARIE
PAGAMENTI IN C/RESIDUI
Esercizio finanziario 2019

	MISSIONI E PROGRAMMI \ MACROAGGREGATI	Tributi in conto capitale a carico dell'ente	Investimenti fissi lordi e acquisto di terreni	Contributi agli investimenti	Altri trasferimenti in conto capitale	Altre spese in conto capitale	Totale SPESE IN CONTO CAPITALE	Acquisizioni di attività finanziarie	Concessione crediti di breve termine	Concessione crediti di medio - lungo termine	Altre spese per incremento di attività finanziarie	Totale SPESE PER INCREMENTI DI ATTIVITA' FINANZIARI
		201	202	203	204	205	200	301	302	303	304	300
06	***MISSIONE 06 - POLITICHE GIOVANILI SPORT E TEMPO LIBERO***											
01	SPORT E TEMPO LIBERO	0,00	0,00	44.409,60	0,00	0,00	44.409,60	0,00	0,00	0,00	0,00	0,00
	TOTALE MISSIONE 06 - POLITICHE GIOVANILI SPORT E TEMPO LIBERO	**0,00**	**0,00**	**44.409,60**	**0,00**	**0,00**	**44.409,60**	**0,00**	**0,00**	**0,00**	**0,00**	**0,00**
07	***MISSIONE 07 - TURISMO***											
01	SVILUPPO E VALORIZZAZIONE DEL TURISMO	0,00	0,00	0,00	0,00	0,00	0,00	0,00	0,00	0,00	0,00	0,00
02	POLITICA REGIONALE UNITARIA PER IL TURISMO	0,00	0,00	213.244,71	0,00	0,00	213.244,71	0,00	0,00	0,00	0,00	0,00
	TOTALE MISSIONE 07 - TURISMO	**0,00**	**0,00**	**213.244,71**	**0,00**	**0,00**	**213.244,71**	**0,00**	**0,00**	**0,00**	**0,00**	**0,00**
08	***MISSIONE 08 - ASSETTO DEL TERRITORIO ED EDILIZIA ABITATIVA***											
01	URBANISTICA E ASSETTO DEL TERRITORIO	0,00	10.547,14	0,00	0,00	0,00	10.547,14	0,00	0,00	0,00	0,00	0,00
02	EDILIZIA RESIDENZIALE PUBBLICA E LOCALE E PIANI DI EDILIZIA ECONOMICO POPOLARE	0,00	0,00	113.179,02	0,00	0,00	113.179,02	0,00	0,00	0,00	0,00	0,00
03	POLITICA REGIONALE UNITARIA PER L'ASSETTO DEL TERRITORIO E L'EDILIZIA ABITATIVA	0,00	34.638,24	425.255,11	0,00	0,00	459.893,35	0,00	0,00	0,00	0,00	0,00
	TOTALE MISSIONE 08 - ASSETTO DEL TERRITORIO ED EDILIZIA ABITATIVA	**0,00**	**45.185,38**	**538.434,13**	**0,00**	**0,00**	**583.619,51**	**0,00**	**0,00**	**0,00**	**0,00**	**0,00**
09	***MISSIONE 09 - SVILUPPO SOSTENIBILE E TUTELA DEL TERRITORIO E DELL'AMBIENTE***											
01	DIFESA DEL SUOLO	0,00	34.527,60	37.958,04	0,00	0,00	72.485,64	0,00	0,00	0,00	0,00	0,00
02	TUTELA VALORIZZAZIONE E RECUPERO AMBIENTALE	0,00	10.224,91	125.299,99	0,00	0,00	135.524,90	0,00	0,00	0,00	0,00	0,00
03	RIFIUTI	0,00	0,00	0,00	0,00	0,00	0,00	0,00	0,00	0,00	0,00	0,00
04	SERVIZIO IDRICO INTEGRATO	0,00	0,00	698.489,94	0,00	0,00	698.489,94	0,00	0,00	0,00	0,00	0,00
05	AREE PROTETTE PARCHI NATURALI PROTEZIONE NATURALISTICA E FORESTAZIONE	0,00	0,00	0,00	0,00	0,00	0,00	0,00	0,00	0,00	0,00	0,00
06	TUTELA E VALORIZZAZIONE DELLE RISORSE IDRICHE	0,00	0,00	1.158.538,70	0,00	0,00	1.158.538,70	0,00	0,00	0,00	0,00	0,00
08	QUALITA DELL'ARIA E RIDUZIONE DELL'INQUINAMENTO	0,00	0,00	0,00	0,00	0,00	0,00	0,00	0,00	0,00	0,00	0,00

Regione Umbria

Allegato e) al Rendiconto - Spese per macroaggregati

PROSPETTO DELLE SPESE DI BILANCIO PER MISSIONI, PROGRAMMI E MACROAGGREGATI
SPESE IN CONTO CAPITALE E SPESE PER INCREMENTO DI ATTIVITA' FINANZIARIE
PAGAMENTI IN C/RESIDUI
Esercizio finanziario 2019

	MISSIONI E PROGRAMMI \ MACROAGGREGATI	Tributi in conto capitale a carico dell'ente	Investimenti fissi lordi e acquisto di terreni	Contributi agli investimenti	Altri trasferimenti in conto capitale	Altre spese in conto capitale	Totale SPESE IN CONTO CAPITALE	Acquisizioni di attività finanziarie	Concessione crediti di breve termine	Concessione crediti di medio - lungo termine	Altre spese per incremento di attività finanziarie	Totale SPESE PER INCREMENTI DI ATTIVITA' FINANZIARI
		201	202	203	204	205	200	301	302	303	304	300
09	***MISSIONE 09 - SVILUPPO SOSTENIBILE E TUTELA DEL TERRITORIO E DELL'AMBIENTE***											
09	POLITICA REGIONALE UNITARIA PER LO SVILUPPO SOSTENIBILE E LA TUTELA DEL TERRITORIO E DELL'AMBIENTE	0,00	405.997,10	7.160.741,51	0,00	0,00	7.566.738,61	0,00	0,00	0,00	0,00	0,00
	TOTALE MISSIONE 09 - SVILUPPO SOSTENIBILE E TUTELA DEL TERRITORIO E DELL'AMBIENTE	**0,00**	**450.749,61**	**9.181.028,18**	**0,00**	**0,00**	**9.631.777,79**	**0,00**	**0,00**	**0,00**	**0,00**	**0,00**
10	***MISSIONE 10 - TRASPORTI E DIRITTO ALLA MOBILITA***											
01	TRASPORTO FERROVIARIO	0,00	0,00	1.000.000,00	0,00	0,00	1.000.000,00	0,00	0,00	0,00	0,00	0,00
02	TRASPORTO PUBBLICO LOCALE	0,00	0,00	0,00	0,00	0,00	0,00	0,00	0,00	0,00	0,00	0,00
04	ALTRE MODALITA DI TRASPORTO	0,00	0,00	0,00	0,00	0,00	0,00	0,00	0,00	0,00	0,00	0,00
05	VIABILITA E INFRASTRUTTURE STRADALI	0,00	0,00	3.572.963,53	0,00	0,00	3.572.963,53	0,00	0,00	0,00	0,00	0,00
06	POLITICA REGIONALE UNITARIA PER I TRASPORTI E IL DIRITTO ALLA MOBILITA	0,00	0,00	576.555,35	0,00	0,00	576.555,35	0,00	0,00	0,00	0,00	0,00
	TOTALE MISSIONE 10 - TRASPORTI E DIRITTO ALLA MOBILITA	**0,00**	**0,00**	**5.149.518,88**	**0,00**	**0,00**	**5.149.518,88**	**0,00**	**0,00**	**0,00**	**0,00**	**0,00**
11	***MISSIONE 11 - SOCCORSO CIVILE***											
01	SISTEMA DI PROTEZIONE CIVILE	0,00	27.191,36	108.467,87	0,00	0,00	135.659,23	0,00	0,00	0,00	0,00	0,00
02	INTERVENTI A SEGUITO DI CALAMITA NATURALI	0,00	0,00	968.570,55	0,00	0,00	968.570,55	0,00	0,00	0,00	0,00	0,00
03	POLITICA REGIONALE UNITARIA PER IL SOCCORSO E LA PROTEZIONE CIVILE	0,00	0,00	0,00	0,00	0,00	0,00	0,00	0,00	0,00	0,00	0,00
	TOTALE MISSIONE 11 - SOCCORSO CIVILE	**0,00**	**27.191,36**	**1.077.038,42**	**0,00**	**0,00**	**1.104.229,78**	**0,00**	**0,00**	**0,00**	**0,00**	**0,00**
12	***MISSIONE 12 - DIRITTI SOCIALI POLITICHE SOCIALI E FAMIGLIA***											
10	POLITICA REGIONALE UNITARIA PER I DIRITTI SOCIALI E LA FAMIGLIA	0,00	0,00	0,00	0,00	0,00	0,00	0,00	0,00	0,00	0,00	0,00
	TOTALE MISSIONE 12 - DIRITTI SOCIALI POLITICHE SOCIALI E FAMIGLIA	**0,00**	**0,00**	**0,00**	**0,00**	**0,00**	**0,00**	**0,00**	**0,00**	**0,00**	**0,00**	**0,00**

Regione Umbria

Allegato e) al Rendiconto - Spese per macroaggregati

PROSPETTO DELLE SPESE DI BILANCIO PER MISSIONI, PROGRAMMI E MACROAGGREGATI
SPESE IN CONTO CAPITALE E SPESE PER INCREMENTO DI ATTIVITA' FINANZIARIE
PAGAMENTI IN C/RESIDUI
Esercizio finanziario 2019

	MISSIONI E PROGRAMMI \ MACROAGGREGATI	Tributi in conto capitale a carico dell'ente	Investimenti fissi lordi e acquisto di terreni	Contributi agli investimenti	Altri trasferimenti in conto capitale	Altre spese in conto capitale	Totale SPESE IN CONTO CAPITALE	Acquisizioni di attività finanziarie	Concessione crediti di breve termine	Concessione crediti di medio - lungo termine	Altre spese per incremento di attività finanziarie	Totale SPESE PER INCREMENTI DI ATTIVITA' FINANZIARI
		201	202	203	204	205	200	301	302	303	304	300
13	***MISSIONE 13 - TUTELA DELLA SALUTE***											
01	SERVIZIO SANITARIO REGIONALE FINANZIAMENTO ORDINARIO CORRENTE PER LA GARANZIA DEI LEA	0,00	606.892,70	0,00	0,00	0,00	606.892,70	0,00	0,00	0,00	0,00	0,00
05	SERVIZIO SANITARIO REGIONALE INVESTIMENTI SANITARI	0,00	0,00	0,00	0,00	0,00	0,00	0,00	0,00	0,00	0,00	0,00
07	ULTERIORI SPESE IN MATERIA SANITARIA	0,00	0,00	0,00	0,00	0,00	0,00	0,00	0,00	0,00	0,00	0,00
	TOTALE MISSIONE 13 - TUTELA DELLA SALUTE	**0,00**	**606.892,70**	**0,00**	**0,00**	**0,00**	**606.892,70**	**0,00**	**0,00**	**0,00**	**0,00**	**0,00**
14	***MISSIONE 14 - SVILUPPO ECONOMICO E COMPETITIVITA***											
01	INDUSTRIA PMI E ARTIGIANATO	0,00	0,00	2.263.651,99	0,00	0,00	2.263.651,99	0,00	0,00	0,00	0,00	0,00
02	COMMERCIO RETI DISTRIBUTIVE TUTELA DEI CONSUMATORI	0,00	0,00	0,00	0,00	0,00	0,00	0,00	0,00	0,00	0,00	0,00
05	POLITICA REGIONALE UNITARIA PER LO SVILUPPO ECONOMICO E LA COMPETITIVITA	0,00	0,00	7.241.914,34	535.510,82	0,00	7.777.425,16	0,00	0,00	0,00	0,00	0,00
	TOTALE MISSIONE 14 - SVILUPPO ECONOMICO E COMPETITIVITA	**0,00**	**0,00**	**9.505.566,33**	**535.510,82**	**0,00**	**10.041.077,15**	**0,00**	**0,00**	**0,00**	**0,00**	**0,00**
15	***MISSIONE 15 - POLITICHE PER IL LAVORO E LA FORMAZIONE PROFESSIONALE***											
01	SERVIZI PER LO SVILUPPO DEL MERCATO DEL LAVORO	0,00	0,00	0,00	0,00	0,00	0,00	0,00	0,00	0,00	0,00	0,00
04	POLITICA REGIONALE UNITARIA PER IL LAVORO E LA FORMAZIONE PROFESSIONALE	0,00	0,00	0,00	0,00	0,00	0,00	0,00	0,00	0,00	0,00	0,00
	TOTALE MISSIONE 15 - POLITICHE PER IL LAVORO E LA FORMAZIONE PROFESSIONALE	**0,00**	**0,00**	**0,00**	**0,00**	**0,00**	**0,00**	**0,00**	**0,00**	**0,00**	**0,00**	**0,00**
16	***MISSIONE 16 - AGRICOLTURA POLITICHE AGROALIMENTARI E PESCA***											
01	SVILUPPO DEL SETTORE AGRICOLO E DEL SISTEMA AGROALIMENTARE	0,00	1.983,72	275.747,27	0,00	0,00	277.730,99	0,00	0,00	0,00	0,00	0,00
02	CACCIA E PESCA	0,00	14.890,75	12.291,12	0,00	0,00	27.181,87	0,00	0,00	0,00	0,00	0,00
03	POLITICA REGIONALE UNITARIA PER L'AGRICOLTURA I SISTEMI AGROALIMENTARI LA CACCIA E LA PESCA	0,00	20.099,50	4.289.873,68	0,00	0,00	4.309.973,18	0,00	0,00	0,00	0,00	0,00

Regione Umbria

Allegato e) al Rendiconto - Spese per macroaggregati

PROSPETTO DELLE SPESE DI BILANCIO PER MISSIONI, PROGRAMMI E MACROAGGREGATI
SPESE IN CONTO CAPITALE E SPESE PER INCREMENTO DI ATTIVITA' FINANZIARIE
PAGAMENTI IN C/RESIDUI
Esercizio finanziario 2019

	MISSIONI E PROGRAMMI \ MACROAGGREGATI	Tributi in conto capitale a carico dell'ente	Investimenti fissi lordi e acquisto di terreni	Contributi agli investimenti	Altri trasferimenti in conto capitale	Altre spese in conto capitale	Totale SPESE IN CONTO CAPITALE	Acquisizioni di attività finanziarie	Concessione crediti di breve termine	Concessione crediti di medio - lungo termine	Altre spese per incremento di attività finanziarie	Totale SPESE PER INCREMENTI DI ATTIVITA' FINANZIARI
		201	202	203	204	205	200	301	302	303	304	300
16	*MISSIONE 16 - AGRICOLTURA POLITICHE AGROALIMENTARI E PESCA*											
	TOTALE MISSIONE 16 - AGRICOLTURA POLITICHE AGROALIMENTARI E PESCA	**0,00**	**36.973,97**	**4.577.912,07**	**0,00**	**0,00**	**4.614.886,04**	**0,00**	**0,00**	**0,00**	**0,00**	**0,00**
17	*MISSIONE 17 - ENERGIA E DIVERSIFICAZIONE DELLE FONTI ENERGETICHE*											
01	FONTI ENERGETICHE	0,00	0,00	33.333,82	0,00	0,00	33.333,82	0,00	0,00	0,00	0,00	0,00
02	POLITICA REGIONALE UNITARIA PER L'ENERGIA E LA DIVERSIFICAZIONE DELLE FONTI ENERGETICHE	0,00	0,00	240.162,09	0,00	0,00	240.162,09	0,00	0,00	0,00	0,00	0,00
	TOTALE MISSIONE 17 - ENERGIA E DIVERSIFICAZIONE DELLE FONTI ENERGETICHE	**0,00**	**0,00**	**273.495,91**	**0,00**	**0,00**	**273.495,91**	**0,00**	**0,00**	**0,00**	**0,00**	**0,00**
20	*MISSIONE 20 - FONDI E ACCANTONAMENTI*											
02	FONDO CREDITI DI DUBBIA ESIGIBILITA	0,00	0,00	0,00	0,00	0,00	0,00	0,00	0,00	0,00	0,00	0,00
03	ALTRI FONDI	0,00	0,00	0,00	0,00	0,00	0,00	0,00	0,00	0,00	0,00	0,00
	TOTALE MISSIONE 20 - FONDI E ACCANTONAMENTI	**0,00**	**0,00**	**0,00**	**0,00**	**0,00**	**0,00**	**0,00**	**0,00**	**0,00**	**0,00**	**0,00**
50	*MISSIONE 50 - DEBITO PUBBLICO*											
02	QUOTA CAPITALE AMMORTAMENTO MUTUI E PRESTITI OBBLIGAZIONARI	0,00	0,00	0,00	0,00	0,00	0,00	0,00	0,00	0,00	0,00	0,00
	TOTALE MISSIONE 50 - DEBITO PUBBLICO	**0,00**	**0,00**	**0,00**	**0,00**	**0,00**	**0,00**	**0,00**	**0,00**	**0,00**	**0,00**	**0,00**
	TOTALE MACROAGGREGATI	**0,00**	**2.106.860,25**	**35.133.025,45**	**535.510,82**	**0,00**	**37.775.396,52**	**0,00**	**0,00**	**0,00**	**0,00**	**0,00**

Allegato L7

RENDICONTO GENERALE
ESERCIZIO FINANZIARIO ANNO 2019

Prospetto delle spese di bilancio per missioni, programmi e macroaggregati - spese per rimborso di prestiti – impegni

(Pagina bianca presente nell'originale)

Regione Umbria

Allegato e) al Rendiconto - Spese per macroaggregati

PROSPETTO DELLE SPESE DI BILANCIO PER MISSIONI, PROGRAMMI E MACROAGGREGATI
SPESE PER RIMBORSO DI PRESTITI - IMPEGNI
Esercizio finanziario 2019

	MISSIONI E PROGRAMMI \ MACROAGGREGATI	Rimborso di titoli obbligazionari	Rimborso prestiti a breve termine	Rimborso mutui e altri finanziamenti a medio lungo termine	Rimborso di altre forme di indebitamento	Fondi per rimborso prestiti (1)	Totale
		401	402	403	404	405	400
9	*MISSIONE 09 - SVILUPPO SOSTENIBILE E TUTELA DEL TERRITORIO E DELL'AMBIENTE*						
08	QUALITA DELL'ARIA E RIDUZIONE DELL'INQUINAMENTO	0,00	0,00	342.090,50	0,00	0,00	342.090,50
	TOTALE MISSIONE 09 - SVILUPPO SOSTENIBILE E TUTELA DEL TERRITORIO E DELL'AMBIENTE	**0,00**	**0,00**	**342.090,50**	**0,00**	**0,00**	**342.090,50**
20	*MISSIONE 20 - FONDI E ACCANTONAMENTI*						
03	ALTRI FONDI	0,00	0,00	0,00	0,00	0,00	0,00
	TOTALE MISSIONE 20 - FONDI E ACCANTONAMENTI	**0,00**	**0,00**	**0,00**	**0,00**	**0,00**	**0,00**
50	*MISSIONE 50 - DEBITO PUBBLICO*						
02	QUOTA CAPITALE AMMORTAMENTO MUTUI E PRESTITI OBBLIGAZIONARI	7.202.060,00	0,00	7.691.071,00	0,00	0,00	14.893.131,00
	TOTALE MISSIONE 50 - DEBITO PUBBLICO	**7.202.060,00**	**0,00**	**7.691.071,00**	**0,00**	**0,00**	**14.893.131,00**
	TOTALE MISSIONI	**7.202.060,00**	**0,00**	**8.033.161,50**	**0,00**	**0,00**	**15.235.221,50**

(1) Gli stanziamenti di spesa riguardanti il macroaggregato "Fondi per rimborso prestiti" non possono essere impegnati e pagati.

Allegato L8

RENDICONTO GENERALE
9ESERCIZIO FINANZIARIO ANNO 2019

Prospetto delle spese di bilancio per missioni, programmi e macroaggregati - spese per servizi per conto terzi e partite di giro – impegni

(Pagina bianca presente nell'originale)

Regione Umbria

Allegato e) al Rendiconto - Spese per macroaggregati

PROSPETTO DELLE SPESE DI BILANCIO PER MISSIONI, PROGRAMMI E MACROAGGREGATI
SPESE PER SERVIZI PER CONTO TERZI E PARTITE DI GIRO - IMPEGNI
Esercizio finanziario 2019

	MISSIONI E PROGRAMMI \ MACROAGGREGATI	Uscite per partite di giro	Uscite per conto terzi	Totale
		701	702	700
99	*MISSIONE 99 - SERVIZI PER CONTO TERZI*			
01	SERVIZI PER CONTO TERZI E PARTITE DI GIRO	69.280.177,33	1.079.818,66	70.359.995,99
02	ANTICIPAZIONI PER IL FINANZIAMENTO DEL SSN	207.656.487,60	0,00	207.656.487,60
	TOTALE MISSIONE 99 - SERVIZI PER CONTO TERZI	**276.936.664,93**	**1.079.818,66**	**278.016.483,59**

Allegato M

RENDICONTO GENERALE
ESERCIZIO FINANZIARIO ANNO 2019

riepilogo spese per titoli e macroaggregati

(Pagina bianca presente nell'originale)

Regione Umbria

Allegato E) al Rendiconto - Spese per acroaggregati

RIEPILOGO SPESE 2019 PER TITOLI E MACROAGGREGATI

IMPEGNI

	TITOLI E MACROAGGREGATI DI SPESA	TOTALE	- di cui non ricorrenti
	TITOLO 1-SPESE CORRENTI		
101	REDDITI DA LAVORO DIPENDENTE	57.092.619,68	4.497.826,26
102	IMPOSTE E TASSE A CARICO DELL'ENTE	5.377.753,50	307.604,12
103	ACQUISTO DI BENI E SERVIZI	91.339.266,63	21.998.423,14
104	TRASFERIMENTI CORRENTI	2.014.364.135,85	119.398.726,39
105	TRASFERIMENTI DI TRIBUTI (SOLO PER LE REGIONI)	-	-
107	INTERESSI PASSIVI	36.446.136,61	363,67
108	ALTRE SPESE PER REDDITI DA CAPITALE	-	-
109	RIMBORSI E POSTE CORRETTIVE DELLE ENTRATE	431.620,39	1.195,80
110	ALTRE SPESE CORRENTI	4.693.702,84	4.178.574,36
100	**Totale TITOLO 1**	**2.209.745.235,50**	**150.382.713,74**
	TITOLO 2-SPESE IN CONTO CAPITALE		
202	INVESTIMENTI FISSI LORDI E ACQUISTO DI TERRENI	5.047.655,95	3.538.923,07
203	CONTRIBUTI AGLI INVESTIMENTI	111.707.296,58	111.707.296,58
204	ALTRI TRASFERIMENTI IN CONTO CAPITALE	1.749.741,00	1.749.741,00
205	ALTRE SPESE IN CONTO CAPITALE	1.623.146,73	1.623.146,73
200	**Totale TITOLO 2**	**120.127.840,26**	**118.619.107,38**
	TITOLO 3-SPESE PER INCREMENTO ATTIVITÀ FINANZIARIE		
301	ACQUISIZIONI DI ATTIVITÀ FINANZIARIE	78.881,00	78.881,00
302	CONCESSIONE CREDITI DI BREVE TERMINE	-	-
303	CONCESSIONE CREDITI DI MEDIO-LUNGO TERMINE	-	-
304	ALTRE SPESE PER INCREMENTO DI ATTIVITÀ FINANZIARIE	89.854.264,79	5.063.860,00
300	**Totale TITOLO 3**	**89.933.145,79**	**5.142.741,00**
	TITOLO 4-RIMBORSO PRESTITI		
401	RIMBORSO DI TITOLI OBBLIGAZIONARI	7.202.060,00	-
403	RIMBORSO MUTUI E ALTRI FINANZIAMENTI A MEDIO LUNGOTERMINE	8.033.161,50	-
405	FONDI PER RIMBORSO PRESTITI [1]	-	-
400	**Totale TITOLO 4**	**15.235.221,50**	**-**
	TITOLO 5-CHIUSURA ANTICIPAZIONI RICEVUTE DA ISTITUTOTESORIERE/CASSIERE		
501	CHIUSURA ANTICIPAZIONI RICEVUTE DA ISTITUTOTESORIERE/CASSIERE	-	-
500	**Totale TITOLO 5**	**-**	**-**
	TITOLO 7-USCITE PER CONTO TERZI E PARTITE DI GIRO		
701	USCITE PER PARTITE DI GIRO	276.936.664,93	-
702	USCITE PER CONTO TERZI	1.079.818,66	-
700	**Totale TITOLO 7**	**278.016.483,59**	**-**
	TOTALE IMPEGNI	**2.713.057.926,64**	**274.144.562,12**

[1] Gli stanziamenti di spesa riguardanti il macroaggregato "Fondi per rimborso prestiti" non possono essere impegnati e pagati

Allegato N

RENDICONTO GENERALE
ESERCIZIO FINANZIARIO ANNO 2019

Accertamenti assunti nell'esercizio di riferimento e negli esercizi precedenti imputati all'anno successivo cui si riferisce il rendiconto e seguenti

(Pagina bianca presente nell'originale)

Regione Umbria

Allegato f) al Rendiconto - Accertamenti pluriennali

ACCERTAMENTI ASSUNTI NELL'ESERCIZIO DI RIFERIMENTO (2019) E NEGLI ESERCIZI PRECEDENTI IMPUTATI ALL'ANNO SUCCESSIVO CUI SI RIFERISCE IL RENDICONTO E SEGUENTI

	TITOLI E TIPOLOGIE DI ENTRATA	Anno successivo a quello cui si riferisce il rendiconto		Secondo anno successivo a quello cui si riferisce il rendiconto		Anni successivi
		Previsioni di competenza	Accertamenti	Previsioni di competenza del bilancio pluriennale	Accertamenti	Accertamenti
	TITOLO 1 - ENTRATE CORRENTI DI NATURA TRIBUTARIA CONTRIBUTIVA E PEREQUATIVA					
10101	Tipologia 101: IMPOSTE TASSE E PROVENTI ASSIMILATI	233.808.914,69	0,00	234.151.914,69	0,00	0,00
10102	Tipologia 102: TRIBUTI DESTINATI AL FINANZIAMENTO DELLA SANITA	1.402.408.813,34	0,00	1.402.408.813,34	0,00	0,00
10104	Tipologia 104: COMPARTECIPAZIONI DI TRIBUTI	98.293.119,02	0,00	98.293.119,02	0,00	0,00
10301	Tipologia 301: FONDI PEREQUATIVI DA AMMINISTRAZIONI CENTRALI	218.553.307,66	0,00	218.553.307,66	0,00	0,00
10000	**Totale TITOLO 1**	**1.953.064.154,71**	**0,00**	**1.953.407.154,71**	**0,00**	**0,00**
	TITOLO 2 - TRASFERIMENTI CORRENTI					
20101	Tipologia 101: TRASFERIMENTI CORRENTI DA AMMINISTRAZIONI PUBBLICHE	160.314.028,98	22.893.658,66	114.974.575,78	4.940.781,84	248.606,24
20103	Tipologia 103: TRASFERIMENTI CORRENTI DA IMPRESE	8.660.000,00	0,00	8.000.000,00	0,00	0,00
20104	Tipologia 104: TRASFERIMENTI CORRENTI DA ISTITUZIONI SOCIALI PRIVATE	0,00	0,00	0,00	0,00	0,00
20105	Tipologia 105: TRASFERIMENTI CORRENTI DALL'UNIONE EUROPEA E DAL RESTO DEL MONDO	30.593.371,55	25.286.742,70	16.541.337,12	5.315.932,96	367.866,08
20000	**Totale TITOLO 2**	**199.567.400,53**	**48.180.401,36**	**139.515.912,90**	**10.256.714,80**	**616.472,32**
	TITOLO 3 - ENTRATE EXTRATRIBUTARIE					
30100	Tipologia 100: VENDITA DI BENI E SERVIZI E PROVENTI DERIVANTI DALLA GESTIONE DEI BENI	109.781.706,75	392.901,53	109.766.930,55	349.888,05	486.636,69
30200	Tipologia 200: PROVENTI DERIVANTI DALL'ATTIVITA DI CONTROLLO E REPRESSIONE DELLE IRREGOLARITA E DEGLI ILLECITI	1.635.822,00	0,00	1.635.822,00	0,00	0,00
30300	Tipologia 300: INTERESSI ATTIVI	16.377.014,68	54.902,32	16.377.011,60	51.953,27	114.073,94
30500	Tipologia 500: RIMBORSI E ALTRE ENTRATE CORRENTI	20.426.801,73	3.424.033,11	16.414.312,47	1.969.793,11	1.849.224,96
30000	**Totale TITOLO 3**	**148.221.345,16**	**3.871.836,96**	**144.194.076,62**	**2.371.634,43**	**2.449.935,59**
	TITOLO 4 - ENTRATE IN CONTO CAPITALE					
40200	Tipologia 200: CONTRIBUTI AGLI INVESTIMENTI	199.875.678,40	157.748.193,05	102.007.351,16	21.509.524,53	5.855.712,42
40300	Tipologia 300: ALTRI TRASFERIMENTI IN CONTO CAPITALE	23.100,00	0,00	0,00	0,00	0,00
40400	Tipologia 400: ENTRATE DA ALIENAZIONE DI BENI MATERIALI E IMMATERIALI	0,00	0,00	0,00	0,00	0,00
40500	Tipologia 500: ALTRE ENTRATE IN CONTO CAPITALE	22.895.840,74	895.530,65	22.613.357,52	43.317,67	50.217,19
40000	**Totale TITOLO 4**	**222.794.619,14**	**158.643.723,70**	**124.620.708,68**	**21.552.842,20**	**5.905.929,61**
	TITOLO 5 - ENTRATE DA RIDUZIONE DI ATTIVITA FINANZIARIE					

Regione Umbria

Allegato f) al Rendiconto - Accertamenti pluriennali

ACCERTAMENTI ASSUNTI NELL'ESERCIZIO DI RIFERIMENTO (2019) E NEGLI ESERCIZI PRECEDENTI IMPUTATI ALL'ANNO SUCCESSIVO CUI SI RIFERISCE IL RENDICONTO E SEGUENTI

	TITOLI E TIPOLOGIE DI ENTRATA	Anno successivo a quello cui si riferisce il rendiconto		Secondo anno successivo a quello cui si riferisce il rendiconto		Anni successivi
		Previsioni di competenza	Accertamenti	Previsioni di competenza del bilancio pluriennale	Accertamenti	Accertamenti
50200	Tipologia 200: RISCOSSIONE CREDITI DI BREVE TERMINE	5.000.000,00	0,00	5.000.000,00	0,00	0,00
50300	Tipologia 300: RISCOSSIONE CREDITI DI MEDIO LUNGO TERMINE	1.407.593,97	1.407.593,97	1.411.822,57	1.411.822,57	9.761.632,83
50400	Tipologia 400: ALTRE ENTRATE PER RIDUZIONE DI ATTIVITA FINANZIARIE	153.313.853,00	0,00	153.949.682,00	0,00	0,00
50000	**Totale TITOLO 5**	**159.721.446,97**	**1.407.593,97**	**160.361.504,57**	**1.411.822,57**	**9.761.632,83**
	TITOLO 6 - ACCENSIONE PRESTITI					
60300	Tipologia 300: ACCENSIONE MUTUI E ALTRI FINANZIAMENTI A MEDIO LUNGO TERMINE	74.608.753,01	0,00	13.600.000,00	0,00	0,00
60000	**Totale TITOLO 6**	**74.608.753,01**	**0,00**	**13.600.000,00**	**0,00**	**0,00**
	TITOLO 9 - ENTRATE PER CONTO TERZI E PARTITE DI GIRO					
90100	Tipologia 100: ENTRATE PER PARTITE DI GIRO	1.094.046.155,00	0,00	1.093.255.000,00	0,00	0,00
90200	Tipologia 200: ENTRATE PER CONTO TERZI	350.000,00	0,00	350.000,00	0,00	0,00
90000	**Totale TITOLO 9**	**1.094.396.155,00**	**0,00**	**1.093.605.000,00**	**0,00**	**0,00**
	TOTALE ACCERTAMENTI	**3.852.373.874,52**	**212.103.555,99**	**3.629.304.357,48**	**35.593.014,00**	**18.733.970,35**

Allegato O

RENDICONTO GENERALE
ESERCIZIO FINANZIARIO ANNO 2019

Impegni assunti nell'esercizio di riferimento e negli esercizi precedenti imputati all'anno successivo cui si riferisce il rendiconto e seguenti

(Pagina bianca presente nell'originale)

Regione Umbria

Allegato g) al Rendiconto - Impegni pluriennali

IMPEGNI ASSUNTI NELL'ESERCIZIO DI RIFERIMENTO E NEGLI ESERCIZI PRECEDENTI IMPUTATI ALL'ANNO SUCCESSIVO CUI SI RIFERISCE IL RENDICONTO E SEGUENTI

	TITOLI E MACROAGGREGATI DI SPESA	Anno successivo a quello cui si riferisce il rendiconto		Secondo anno successivo a quello cui si riferisce il rendiconto		Anni successivi
		Previsioni di competenza	Impegni	Previsioni di competenza del bilancio pluriennale	Impegni	Impegni
	TITOLO 1 - SPESE CORRENTI					
101	REDDITI DA LAVORO DIPENDENTE	64.797.590,87	9.308.217,11	57.622.889,22	722.603,68	21.577,66
102	IMPOSTE E TASSE A CARICO DELL'ENTE	6.050.053,29	682.464,93	5.477.386,85	48.160,82	1.400,00
103	ACQUISTO DI BENI E SERVIZI	108.610.187,66	74.479.420,04	96.007.740,89	56.249.751,93	558.524.686,72
104	TRASFERIMENTI CORRENTI	2.081.713.257,37	82.221.749,11	1.968.863.099,75	14.261.417,64	61.500,00
107	INTERESSI PASSIVI	38.693.418,03	0,00	39.837.921,58	0,00	0,00
108	ALTRE SPESE PER REDDITI DA CAPITALE	0,00	0,00	0,00	0,00	0,00
109	RIMBORSI E POSTE CORRETTIVE DELLE ENTRATE	455.840,20	12.017,95	398.000,00	0,00	0,00
110	ALTRE SPESE CORRENTI	22.073.836,28	138.741,85	23.420.233,38	0,00	0,00
100	**Totale TITOLO 1**	**2.322.394.183,70**	**166.842.610,99**	**2.191.627.271,67**	**71.281.934,07**	**558.609.164,38**
	TITOLO 2 - SPESE IN CONTO CAPITALE					
202	INVESTIMENTI FISSI LORDI E ACQUISTO DI TERRENI	56.320.398,34	24.559.362,72	30.615.948,82	2.243.734,49	2.770.660,73
203	CONTRIBUTI AGLI INVESTIMENTI	304.546.971,34	215.976.855,95	131.538.733,15	34.298.699,82	8.434.821,04
204	ALTRI TRASFERIMENTI IN CONTO CAPITALE	3.670.418,13	3.638.730,18	2.008.629,95	0,00	0,00
205	ALTRE SPESE IN CONTO CAPITALE	987.092,49	0,00	12.630.941,82	0,00	0,00
200	**Totale TITOLO 2**	**365.524.880,30**	**244.174.948,85**	**176.794.253,74**	**36.542.434,31**	**11.205.481,77**
	TITOLO 3 - SPESE PER INCREMENTO ATTIVITA FINANZIARIE					
301	ACQUISIZIONI DI ATTIVITA FINANZIARIE	0,00	0,00	0,00	0,00	0,00
302	CONCESSIONE CREDITI DI BREVE TERMINE	5.000.000,00	0,00	5.000.000,00	0,00	0,00
304	ALTRE SPESE PER INCREMENTO DI ATTIVITA FINANZIARIE	160.421.186,34	0,00	161.057.015,34	0,00	0,00
300	**Totale TITOLO 3**	**165.421.186,34**	**0,00**	**166.057.015,34**	**0,00**	**0,00**
	TITOLO 4 - RIMBORSO PRESTITI					
401	RIMBORSO DI TITOLI OBBLIGAZIONARI	7.250.000,00	0,00	7.250.000,00	0,00	0,00
403	RIMBORSO MUTUI E ALTRI FINANZIAMENTI A MEDIO LUNGOTERMINE	8.937.067,95	0,00	10.575.827,47	0,00	0,00
405	FONDI PER RIMBORSO PRESTITI (1)	27.699.974,05	0,00	27.699.974,05	0,00	0,00
400	**Totale TITOLO 4**	**43.887.042,00**	**0,00**	**45.525.801,52**	**0,00**	**0,00**

Regione Umbria

Allegato g) al Rendiconto - Impegni pluriennali

IMPEGNI ASSUNTI NELL'ESERCIZIO DI RIFERIMENTO E NEGLI ESERCIZI PRECEDENTI IMPUTATI ALL'ANNO SUCCESSIVO CUI SI RIFERISCE IL RENDICONTO E SEGUENTI

	TITOLI E MACROAGGREGATI DI SPESA	Anno successivo a quello cui si riferisce il rendiconto		Secondo anno successivo a quello cui si riferisce il rendiconto		Anni successivi
		Previsioni di competenza	Impegni	Previsioni di competenza del bilancio pluriennale	Impegni	Impegni
	TITOLO 4 - RIMBORSO PRESTITI					
	TITOLO 7 - USCITE PER CONTO TERZI E PARTITE DI GIRO					
701	USCITE PER PARTITE DI GIRO	1.093.001.155,00	0,00	1.092.210.000,00	0,00	0,00
702	USCITE PER CONTO TERZI	1.395.000,00	0,00	1.395.000,00	0,00	0,00
700	**Totale TITOLO 7**	**1.094.396.155,00**	**0,00**	**1.093.605.000,00**	**0,00**	**0,00**
	TOTALE IMPEGNI	**3.991.623.447,34**	**411.017.559,84**	**3.673.609.342,27**	**107.824.368,38**	**569.814.646,15**

(1) Gli stanziamenti di spesa riguardanti il macroaggregato "Fondi per rimborso prestiti" non possono essere impegnati e pagati.

Allegato P

RENDICONTO GENERALE
ESERCIZIO FINANZIARIO ANNO 2019

Prospetto dei costi per missione

(Pagina bianca presente nell'originale)

Allegato h) al Rendiconto - Costi per missione

PROSPETTO DEI COSTI PER MISSIONE

Missioni		COMPONENTI NEGATIVI DELLA GESTIONE															
		Consumi materie prime		*Prestazioni di servizi e Trasferimenti e contributi*				*Utilizzo di beni di terzi*	*Personale*	*Ammortamenti e svalutazioni*				*Accantona-menti*		*Oneri diversi di gestione*	**Totale componenti negativi della gestione**
		Acquisto di materie prime e/o beni di consumo	Variazioni nelle rimanenze di materie prime e/o beni di consumo (+/-)	Prestazioni di servizi	Trasferimenti correnti	Contributi agli investimenti ad Amministrazioni pubbliche	Contributi agli investimenti ad altri soggetti	Utilizzo beni di terzi	Personale	Ammortamenti immobilizzazioni immateriali	Ammortamenti immobilizzazioni materiali	Altre svalutazioni delle immobilizzazioni	Svalutazione dei crediti	Accantonamento per rischi	Altri accantonamenti	Oneri diversi di gestione	
MISSIONE 01	Servizi istituzionali, generali e di gestione	442.637,22	-1.311,51	12.042.143,16	23.223.342,15	167.245,40		740.265,59	24.727.210,07	293.364,35	6.218.670,54					2.158.440,39	**70.012.007,36**
MISSIONE 02	Giustizia																**0,00**
MISSIONE 03	Ordine pubblico e sicurezza			2.745,00	63.500,00				73.263,37								**139.508,37**
MISSIONE 04	Istruzione e diritto allo studio			2.786,00	28.836.402,94	2.992.328,11			679.507,01								**32.511.024,06**
MISSIONE 05	Tutela e valorizzazione dei beni e attività culturali			229.023,98	3.291.071,47	857.887,59	588.089,91		1.302.928,86	2.928,00	915,00						**6.272.844,81**
MISSIONE 06	Politiche giovanili, sport e tempo libero			1.154,00	328.790,97	2.008.109,56			288.097,62								**2.626.152,15**
MISSIONE 07	Turismo			2.362.597,33	840.449,04		169.541,43		1.085.103,14								**4.457.690,94**
MISSIONE 08	Assetto del territorio ed edilizia abitativa			89.729,00	587.558,32	8.588.597,67	2.158.176,54	4.390,96	3.207.263,64							138.375,33	**14.774.091,46**
MISSIONE 09	Sviluppo sostenibile e tutela del territorio e dell'ambiente	5.144,59		551.147,47	2.839.132,24	12.063.828,00	4.380.935,74	8.272,82	9.219.436,76		7.028,84					180,00	**29.075.106,46**
MISSIONE 10	Trasporti e diritto alla mobilità			61.042.619,72	47.560.921,87	2.710.381,21	9.211.832,95		1.220.242,50							4.000.000,00	**125.745.998,25**
MISSIONE 11	Soccorso Civile	5.600,00		151.881,25	374.612,74	3.089.422,39	470.180,08		4.334.666,32	4.427,86	35.813,28						**8.466.603,92**
MISSIONE 12	Diritti sociali, politiche sociali e famiglia			158.933,65	29.404.102,13		316.146,28		1.550.176,18								**31.429.358,24**
MISSIONE 13	Tutela della salute	148.100,00		5.363.289,15	1.821.596.428,27	28.202.694,12			2.603.057,96	249.924,27	64.528,85					3.631,46	**1.858.231.654,08**
MISSIONE 14	Sviluppo economico e competitività			3.975.495,78	5.527.996,10	2.967.747,97	15.180.398,02		2.843.669,90	17.694,51							**30.513.002,28**
MISSIONE 15	Politiche per il lavoro e la formazione professionale			2.050.516,07	29.168.780,29			7.033,92	1.723.322,05								**32.949.652,33**
MISSIONE 16	Agricoltura, politiche agroalimentari e pesca	45.582,45		1.532.233,01	9.226.208,35	4.029.303,87	365.476,83	180.033,98	7.104.475,73		965,94					259.926,96	**22.744.207,12**
MISSIONE 17	Energia e diversificazione delle fonti energetiche			31.962,95	950.000,00	11.158.972,91			742.364,19								**12.883.300,05**
MISSIONE 18	Relazioni con le altre autonomie territoriali e locali			1.286,00	9.775.386,51				308.182,55								**10.084.855,06**
MISSIONE 19	Relazioni internazionali			162.084,65	744.452,46				698.699,30								**1.605.236,41**
MISSIONE 20	Fondi e accantonamenti												17.755.510,10	40.375.253,87			**58.130.763,97**
MISSIONE 50	Debito pubblico																**0,00**
MISSIONE 60	Anticipazioni finanziarie																**0,00**
MISSIONE 99	Servizi per conto terzi																**0,00**
TOTALE COSTI/ONERI		**647.064,26**	**-1.311,51**	**89.751.628,17**	**2.014.339.135,85**	**78.836.518,80**	**32.840.777,78**	**939.997,27**	**63.711.667,15**	**568.338,99**	**6.327.922,45**	**0,00**	**17.755.510,10**	**40.375.253,87**	**0,00**	**6.560.554,14**	**2.352.653.057,32**

Allegato h) al Rendiconto - Costi per missione

PROSPETTO DEI COSTI PER MISSIONE

Missioni		ONERI FINANZIARI		RETTIFICHE DI VALORE ATTIVITA' FINANZIARIE		COMPONENTI ED ONERI STRAORDINARI					IMPOSTE		TOTALE COSTI PER MISSIONE
		Oneri finanziari	**Totale Oneri finanziari**	*Svalutazioni*	**Totale rettifiche di valore attività finanziarie**	*Oneri straordinari*				**Totale Oneri straordinari**	*Imposte*	**Totale Imposte**	
		Interessi ed altri oneri finanziari		Svalutazioni		Sopravvenienze passive e insussistenze dell'attivo	Minusvalenze patrimoniali	Trasferimenti in conto capitale	Altri oneri straordinari		Imposte		
MISSIONE 01	Servizi istituzionali, generali e di gestione		**0,00**	4.383.758,88	**4.383.758,88**	3.904.789,25			4.375.781,78	**8.280.571,03**	1.659.647,68	**1.659.647,68**	**84.335.984,95**
MISSIONE 02	Giustizia		**0,00**		**0,00**					**0,00**		**0,00**	**0,00**
MISSIONE 03	Ordine pubblico e sicurezza		**0,00**		**0,00**					**0,00**	4.723,92	**4.723,92**	**144.232,29**
MISSIONE 04	Istruzione e diritto allo studio		**0,00**		**0,00**					**0,00**	43.669,55	**43.669,55**	**32.554.693,61**
MISSIONE 05	Tutela e valorizzazione dei beni e attività culturali		**0,00**		**0,00**					**0,00**	83.726,31	**83.726,31**	**6.356.571,12**
MISSIONE 06	Politiche giovanili, sport e tempo libero		**0,00**		**0,00**					**0,00**	17.787,23	**17.787,23**	**2.643.939,38**
MISSIONE 07	Turismo		**0,00**		**0,00**					**0,00**	70.625,09	**70.625,09**	**4.528.316,03**
MISSIONE 08	Assetto del territorio ed edilizia abitativa		**0,00**		**0,00**	1.015,80				**1.015,80**	222.422,24	**222.422,24**	**14.997.529,50**
MISSIONE 09	Sviluppo sostenibile e tutela del territorio e dell'ambiente	71.075,02	**71.075,02**		**0,00**			24.500,00		**24.500,00**	683.980,62	**683.980,62**	**29.854.662,10**
MISSIONE 10	Trasporti e diritto alla mobilità		**0,00**		**0,00**				1.623.146,73	**1.623.146,73**	78.988,37	**78.988,37**	**127.448.133,35**
MISSIONE 11	Soccorso Civile		**0,00**		**0,00**					**0,00**	295.787,65	**295.787,65**	**8.762.391,57**
MISSIONE 12	Diritti sociali, politiche sociali e famiglia		**0,00**		**0,00**					**0,00**	102.161,93	**102.161,93**	**31.531.520,17**
MISSIONE 13	Tutela della salute	641.562,14	**641.562,14**		**0,00**					**0,00**	177.110,24	**177.110,24**	**1.859.050.326,46**
MISSIONE 14	Sviluppo economico e competitività		**0,00**		**0,00**			1.725.241,00		**1.725.241,00**	185.362,91	**185.362,91**	**32.423.606,19**
MISSIONE 15	Politiche per il lavoro e la formazione professionale		**0,00**		**0,00**					**0,00**	89.999,08	**89.999,08**	**33.039.651,41**
MISSIONE 16	Agricoltura, politiche agroalimentari e pesca	363,67	**363,67**		**0,00**					**0,00**	488.242,67	**488.242,67**	**23.232.813,46**
MISSIONE 17	Energia e diversificazione delle fonti energetiche		**0,00**		**0,00**					**0,00**	48.474,49	**48.474,49**	**12.931.774,54**
MISSIONE 18	Relazioni con le altre autonomie territoriali e locali		**0,00**		**0,00**					**0,00**	20.188,02	**20.188,02**	**10.105.043,08**
MISSIONE 19	Relazioni internazionali		**0,00**		**0,00**					**0,00**	45.788,14	**45.788,14**	**1.651.024,55**
MISSIONE 20	Fondi e accantonamenti		**0,00**		**0,00**					**0,00**		**0,00**	**58.130.763,97**
MISSIONE 50	Debito pubblico	35.722.945,45	**35.722.945,45**		**0,00**					**0,00**		**0,00**	**35.722.945,45**
MISSIONE 60	Anticipazioni finanziarie		**0,00**		**0,00**					**0,00**		**0,00**	**0,00**
MISSIONE 99	Servizi per conto terzi		**0,00**		**0,00**					**0,00**		**0,00**	**0,00**
TOTALE COSTI/ONERI		**36.435.946,28**	**36.435.946,28**	**4.383.758,88**	**4.383.758,88**	**3.905.805,05**	**0,00**	**1.749.741,00**	**5.998.928,51**	**11.654.474,56**	**4.318.686,14**	**4.318.686,14**	**2.409.445.923,18**

Allegato Q

RENDICONTO GENERALE
ESERCIZIO FINANZIARIO ANNO 2019

Conto del bilancio - gestione delle spese - ripartizione per missioni e programmi della politica regionale unitaria

(Pagina bianca presente nell'originale)

Allegato Q) al Rendiconto - Politica regionale unitaria

CONTO DEL BILANCIO - GESTIONE DELLE SPESE

RIPARTIZIONE PER MISSIONE e PROGRAMMI DELLA POLITICA REGIONALE UNITARIA

MISSIONE, PROGRAMMA, TITOLO	DENOMINAZIONE	RESIDUI PASSIVI AL 01/01/2019 (RS)	PAGAMENTI IN C/RESIDUI (PR)	RIACCERTAMENTI RESIDUI (R)		RESIDUI PASSIVI DA ESERCIZI PRECEDENTI (EP=RS-PR+R)
		PREVISIONI DEFINITIVE DI COMPETENZA (CP)	PAGAMENTI IN C/COMPETENZA (PC)	IMPEGNI (I)	ECONOMIE DI COMPETENZA (ECP=CP-I-FPV)	RESIDUI PASSIVI DA ESERCIZIO DI COMPETENZA (EC=I-PC)
		PREVISIONI DEFINITIVE DI CASSA (CS)	TOTALE PAGAMENTI (TP=PR+PC)	FONDO PLURIENNALE VINCOLATO (PFV)		TOTALE RESIDUI PASSIVI DA RIPORTARE (TR=EP+EC)

MISSIONE	**01**	**SERVIZI ISTITUZIONALI, GENERALI E DI GESTIONE**									
0108	Programma	**STATISTICA E SISTEMI INFORMATIVI**									
			RS	0,00	PR	0,00	R	0,00		EP	0,00
Titolo 1	SPESE CORRENTI		CP	5.840,75	PC	0,00	I	0,00	ECP 5.840,75	EC	0,00
			CS	4.672,60	TP	0,00	FPV	0,00		TR	0,00
			RS	0,00	PR	0,00	R	0,00		EP	0,00
Titolo 2	SPESE IN CONTO CAPITALE		CP	48.865,36	PC	0,00	I	38.533,00	ECP 10.332,36	EC	38.533,00
			CS	48.865,36	TP	0,00	FPV	0,00		TR	38.533,00
	Totale Programma 0108 STATISTICA E SISTEMI INFORMATIVI		**RS**	**0,00**	**PR**	**0,00**	**R**	**0,00**		**EP**	**0,00**
			CP	**54.706,11**	**PC**	**0,00**	**I**	**38.533,00**	**ECP 16.173,11**	**EC**	**38.533,00**
			CS	**53.537,96**	**TP**	**0,00**	**FPV**	**0,00**		**TR**	**38.533,00**
0110	Programma	**RISORSE UMANE**									
			RS	21.615,90	PR	17.339,29	R	0,00		EP	4.276,61
Titolo 1	SPESE CORRENTI		CP	468.426,87	PC	422.969,10	I	444.848,25	ECP 638,93	EC	21.879,15
			CS	467.103,08	TP	440.308,39	FPV	22.939,69		TR	26.155,76

Allegato Q) al Rendiconto - Politica regionale unitaria

CONTO DEL BILANCIO - GESTIONE DELLE SPESE

RIPARTIZIONE PER MISSIONE e PROGRAMMI DELLA POLITICA REGIONALE UNITARIA

MISSIONE, PROGRAMMA, TITOLO	DENOMINAZIONE	RESIDUI PASSIVI AL 01/01/2019 (RS)		PAGAMENTI IN C/RESIDUI (PR)		RIACCERTAMENTI RESIDUI (R)				RESIDUI PASSIVI DA ESERCIZI PRECEDENTI (EP=RS-PR+R)	
		PREVISIONI DEFINITIVE DI COMPETENZA (CP)		PAGAMENTI IN C/COMPETENZA (PC)		IMPEGNI (I)		ECONOMIE DI COMPETENZA (ECP=CP-I-FPV)		RESIDUI PASSIVI DA ESERCIZIO DI COMPETENZA (EC=I-PC)	
		PREVISIONI DEFINITIVE DI CASSA (CS)		TOTALE PAGAMENTI (TP=PR+PC)		FONDO PLURIENNALE VINCOLATO (PFV)				TOTALE RESIDUI PASSIVI DA RIPORTARE (TR=EP+EC)	
Totale Programma 0110 RISORSE UMANE		**RS**	**21.615,90**	**PR**	**17.339,29**	**R**	**0,00**			**EP**	**4.276,61**
		CP	**468.426,87**	**PC**	**422.969,10**	**I**	**444.848,25**	**ECP**	**638,93**	**EC**	**21.879,15**
		CS	**467.103,08**	**TP**	**440.308,39**	**FPV**	**22.939,69**			**TR**	**26.155,76**
0111 Programma	**ALTRI SERVIZI GENERALI**										
Titolo 1	SPESE CORRENTI	RS	918.681,34	PR	795.792,24	R	-2.944,60			EP	119.944,50
		CP	9.553.603,43	PC	2.505.997,96	I	3.598.432,63	ECP	5.662.142,04	EC	1.092.434,67
		CS	9.515.003,84	TP	3.301.790,20	FPV	293.028,76			TR	1.212.379,17
Titolo 2	SPESE IN CONTO CAPITALE	RS	43.196,36	PR	43.196,36	R	0,00			EP	0,00
		CP	3.293.120,59	PC	0,00	I	15.955,63	ECP	2.713.207,02	EC	15.955,63
		CS	3.265.586,20	TP	43.196,36	FPV	563.957,94			TR	15.955,63
Totale Programma 0111 ALTRI SERVIZI GENERALI		**RS**	**961.877,70**	**PR**	**838.988,60**	**R**	**-2.944,60**			**EP**	**119.944,50**
		CP	**12.846.724,02**	**PC**	**2.505.997,96**	**I**	**3.614.388,26**	**ECP**	**8.375.349,06**	**EC**	**1.108.390,30**
		CS	**12.780.590,04**	**TP**	**3.344.986,56**	**FPV**	**856.986,70**			**TR**	**1.228.334,80**
TOTALE MISSIONE 01 SERVIZI ISTITUZIONALI, GENERALI E DI GESTIONE		**RS**	**983.493,60**	**PR**	**856.327,89**	**R**	**-2.944,60**			**EP**	**124.221,11**
		CP	**13.369.857,00**	**PC**	**2.928.967,06**	**I**	**4.097.769,51**	**ECP**	**8.392.161,10**	**EC**	**1.168.802,45**
		CS	**13.301.231,08**	**TP**	**3.785.294,95**	**FPV**	**879.926,39**			**TR**	**1.293.023,56**

Allegato Q) al Rendiconto - Politica regionale unitaria

CONTO DEL BILANCIO - GESTIONE DELLE SPESE

RIPARTIZIONE PER MISSIONE e PROGRAMMI DELLA POLITICA REGIONALE UNITARIA

MISSIONE, PROGRAMMA, TITOLO	DENOMINAZIONE	RESIDUI PASSIVI AL 01/01/2019 (RS)	PAGAMENTI IN C/RESIDUI (PR)	RIACCERTAMENTI RESIDUI (R)		RESIDUI PASSIVI DA ESERCIZI PRECEDENTI (EP=RS-PR+R)
		PREVISIONI DEFINITIVE DI COMPETENZA (CP)	PAGAMENTI IN C/COMPETENZA (PC)	IMPEGNI (I)	ECONOMIE DI COMPETENZA (ECP=CP-I-FPV)	RESIDUI PASSIVI DA ESERCIZIO DI COMPETENZA (EC=I-PC)
		PREVISIONI DEFINITIVE DI CASSA (CS)	TOTALE PAGAMENTI (TP=PR+PC)	FONDO PLURIENNALE VINCOLATO (PFV)		TOTALE RESIDUI PASSIVI DA RIPORTARE (TR=EP+EC)

MISSIONE	**04**	**ISTRUZIONE E DIRITTO ALLO STUDIO**										
0402	Programma	**ALTRI ORDINI DI ISTRUZIONE NON UNIVERSITARIA**										
Titolo 1	SPESE CORRENTI		RS	1.344.285,30	PR	981.599,88	R	-37.510,21			EP	325.175,21
			CP	5.433.005,99	PC	2.490.285,61	I	3.866.697,96	ECP	1.275.204,07	EC	1.376.412,35
			CS	6.295.090,62	TP	3.471.885,49	FPV	291.103,96			TR	1.701.587,56
Totale Programma 0402 ALTRI ORDINI DI ISTRUZIONE NON UNIVERSITARIA			**RS**	**1.344.285,30**	**PR**	**981.599,88**	**R**	**-37.510,21**			**EP**	**325.175,21**
			CP	**5.433.005,99**	**PC**	**2.490.285,61**	**I**	**3.866.697,96**	**ECP**	**1.275.204,07**	**EC**	**1.376.412,35**
			CS	**6.295.090,62**	**TP**	**3.471.885,49**	**FPV**	**291.103,96**			**TR**	**1.701.587,56**
0403	Programma	**Edilizia scolastica (solo per le Regioni)**										
Titolo 2	SPESE IN CONTO CAPITALE		RS	0,00	PR	0,00	R	0,00			EP	0,00
			CP	6.672.119,76	PC	1.802.818,60	I	2.696.308,41	ECP	3.975.811,35	EC	893.489,81
			CS	6.672.119,76	TP	1.802.818,60	FPV	0,00			TR	893.489,81
Totale Programma 0403 Edilizia scolastica (solo per le Regioni)			**RS**	**0,00**	**PR**	**0,00**	**R**	**0,00**			**EP**	**0,00**
			CP	**6.672.119,76**	**PC**	**1.802.818,60**	**I**	**2.696.308,41**	**ECP**	**3.975.811,35**	**EC**	**893.489,81**
			CS	**6.672.119,76**	**TP**	**1.802.818,60**	**FPV**	**0,00**			**TR**	**893.489,81**
0405	Programma	**Istruzione tecnica superiore**										

Allegato Q) al Rendiconto - Politica regionale unitaria

CONTO DEL BILANCIO - GESTIONE DELLE SPESE

RIPARTIZIONE PER MISSIONE e PROGRAMMI DELLA POLITICA REGIONALE UNITARIA

MISSIONE, PROGRAMMA, TITOLO	DENOMINAZIONE	RESIDUI PASSIVI AL 01/01/2019 (RS)	PAGAMENTI IN C/RESIDUI (PR)	RIACCERTAMENTI RESIDUI (R)		RESIDUI PASSIVI DA ESERCIZI PRECEDENTI (EP=RS-PR+R)
		PREVISIONI DEFINITIVE DI COMPETENZA (CP)	PAGAMENTI IN C/COMPETENZA (PC)	IMPEGNI (I)	ECONOMIE DI COMPETENZA (ECP=CP-I-FPV)	RESIDUI PASSIVI DA ESERCIZIO DI COMPETENZA (EC=I-PC)
		PREVISIONI DEFINITIVE DI CASSA (CS)	TOTALE PAGAMENTI (TP=PR+PC)	FONDO PLURIENNALE VINCOLATO (PFV)		TOTALE RESIDUI PASSIVI DA RIPORTARE (TR=EP+EC)

Titolo 1	SPESE CORRENTI	RS	1.964.458,37	PR	1.722.817,82	R	-226.645,86			EP	14.994,69
		CP	4.610.445,07	PC	1.773.826,77	I	3.584.298,28	ECP	959.783,91	EC	1.810.471,51
		CS	6.342.213,55	TP	3.496.644,59	FPV	66.362,88			TR	1.825.466,20
Totale Programma 0405 Istruzione tecnica superiore		**RS**	**1.964.458,37**	**PR**	**1.722.817,82**	**R**	**-226.645,86**			**EP**	**14.994,69**
		CP	**4.610.445,07**	**PC**	**1.773.826,77**	**I**	**3.584.298,28**	**ECP**	**959.783,91**	**EC**	**1.810.471,51**
		CS	**6.342.213,55**	**TP**	**3.496.644,59**	**FPV**	**66.362,88**			**TR**	**1.825.466,20**
0406	Programma **Servizi ausiliari all'istruzione**										
Titolo 1	SPESE CORRENTI	RS	753,37	PR	45,95	R	0,00			EP	707,42
		CP	9.081,80	PC	6.801,69	I	6.950,63	ECP	706,23	EC	148,94
		CS	8.410,23	TP	6.847,64	FPV	1.424,94			TR	856,36
Totale Programma 0406 Servizi ausiliari all'istruzione		**RS**	**753,37**	**PR**	**45,95**	**R**	**0,00**			**EP**	**707,42**
		CP	**9.081,80**	**PC**	**6.801,69**	**I**	**6.950,63**	**ECP**	**706,23**	**EC**	**148,94**
		CS	**8.410,23**	**TP**	**6.847,64**	**FPV**	**1.424,94**			**TR**	**856,36**
TOTALE MISSIONE 04 ISTRUZIONE E DIRITTO ALLO STUDIO		**RS**	**3.309.497,04**	**PR**	**2.704.463,65**	**R**	**-264.156,07**			**EP**	**340.877,32**
		CP	**16.724.652,62**	**PC**	**6.073.732,67**	**I**	**10.154.255,28**	**ECP**	**6.211.505,56**	**EC**	**4.080.522,61**
		CS	**19.317.834,16**	**TP**	**8.778.196,32**	**FPV**	**358.891,78**			**TR**	**4.421.399,93**

Allegato Q) al Rendiconto - Politica regionale unitaria

CONTO DEL BILANCIO - GESTIONE DELLE SPESE

RIPARTIZIONE PER MISSIONE e PROGRAMMI DELLA POLITICA REGIONALE UNITARIA

MISSIONE, PROGRAMMA, TITOLO	DENOMINAZIONE	RESIDUI PASSIVI AL 01/01/2019 (RS)	PAGAMENTI IN C/RESIDUI (PR)	RIACCERTAMENTI RESIDUI (R)		RESIDUI PASSIVI DA ESERCIZI PRECEDENTI (EP=RS-PR+R)
		PREVISIONI DEFINITIVE DI COMPETENZA (CP)	PAGAMENTI IN C/COMPETENZA (PC)	IMPEGNI (I)	ECONOMIE DI COMPETENZA (ECP=CP-I-FPV)	RESIDUI PASSIVI DA ESERCIZIO DI COMPETENZA (EC=I-PC)
		PREVISIONI DEFINITIVE DI CASSA (CS)	TOTALE PAGAMENTI (TP=PR+PC)	FONDO PLURIENNALE VINCOLATO (PFV)		TOTALE RESIDUI PASSIVI DA RIPORTARE (TR=EP+EC)

MISSIONE	**05**	**TUTELA E VALORIZZAZIONE DEI BENI E ATTIVITÀCULTURALI**									
0501	Programma	**Valorizzazione dei beni di interesse storico**									
Titolo 2	SPESE IN CONTO CAPITALE	RS	0,00	PR	0,00	R	0,00			EP	0,00
		CP	3.000.000,00	PC	0,00	I	0,00	ECP	3.000.000,00	EC	0,00
		CS	3.000.000,00	TP	0,00	FPV	0,00			TR	0,00
Totale Programma 0501 Valorizzazione dei beni di interesse storico		**RS**	**0,00**	**PR**	**0,00**	**R**	**0,00**			**EP**	**0,00**
		CP	**3.000.000,00**	**PC**	**0,00**	**I**	**0,00**	**ECP**	**3.000.000,00**	**EC**	**0,00**
		CS	**3.000.000,00**	**TP**	**0,00**	**FPV**	**0,00**			**TR**	**0,00**
0502	Programma	**ATTIVITÀ CULTURALE E INTERVENTI DIVERSI NELSETTORE CULTURALE**									
Titolo 1	SPESE CORRENTI	RS	38.740,25	PR	35.291,14	R	0,00			EP	3.449,11
		CP	431.870,29	PC	393.987,65	I	410.851,10	ECP	503,02	EC	16.863,45
		CS	450.094,37	TP	429.278,79	FPV	20.516,17			TR	20.312,56
Titolo 2	SPESE IN CONTO CAPITALE	RS	4.553.556,66	PR	1.607.589,01	R	0,00			EP	2.945.967,65
		CP	8.751.323,19	PC	456.778,05	I	1.555.302,53	ECP	6.945.801,49	EC	1.098.524,48
		CS	13.077.207,03	TP	2.064.367,06	FPV	250.219,17			TR	4.044.492,13

Allegato Q) al Rendiconto - Politica regionale unitaria

CONTO DEL BILANCIO - GESTIONE DELLE SPESE

RIPARTIZIONE PER MISSIONE e PROGRAMMI DELLA POLITICA REGIONALE UNITARIA

MISSIONE, PROGRAMMA, TITOLO	DENOMINAZIONE	RESIDUI PASSIVI AL 01/01/2019 (RS)	PAGAMENTI IN C/RESIDUI (PR)	RIACCERTAMENTI RESIDUI (R)		RESIDUI PASSIVI DA ESERCIZI PRECEDENTI (EP=RS-PR+R)
		PREVISIONI DEFINITIVE DI COMPETENZA (CP)	PAGAMENTI IN C/COMPETENZA (PC)	IMPEGNI (I)	ECONOMIE DI COMPETENZA (ECP=CP-I-FPV)	RESIDUI PASSIVI DA ESERCIZIO DI COMPETENZA (EC=I-PC)
		PREVISIONI DEFINITIVE DI CASSA (CS)	TOTALE PAGAMENTI (TP=PR+PC)	FONDO PLURIENNALE VINCOLATO (PFV)		TOTALE RESIDUI PASSIVI DA RIPORTARE (TR=EP+EC)

Totale Programma 0502 ATTIVITÀ CULTURALE E INTERVENTI DIVERSI NELSETTORE CULTURALE	**RS**	**4.592.296,91**	**PR**	**1.642.880,15**	**R**	**0,00**			**EP**	**2.949.416,76**
	CP	**9.183.193,48**	**PC**	**850.765,70**	**I**	**1.966.153,63**	**ECP**	**6.946.304,51**	**EC**	**1.115.387,93**
	CS	**13.527.301,40**	**TP**	**2.493.645,85**	**FPV**	**270.735,34**			**TR**	**4.064.804,69**
TOTALE MISSIONE 05 TUTELA E VALORIZZAZIONE DEI BENI E ATTIVITÀCULTURALI	**RS**	**4.592.296,91**	**PR**	**1.642.880,15**	**R**	**0,00**			**EP**	**2.949.416,76**
	CP	**12.183.193,48**	**PC**	**850.765,70**	**I**	**1.966.153,63**	**ECP**	**9.946.304,51**	**EC**	**1.115.387,93**
	CS	**16.527.301,40**	**TP**	**2.493.645,85**	**FPV**	**270.735,34**			**TR**	**4.064.804,69**

Allegato Q) al Rendiconto - Politica regionale unitaria

CONTO DEL BILANCIO - GESTIONE DELLE SPESE

RIPARTIZIONE PER MISSIONE e PROGRAMMI DELLA POLITICA REGIONALE UNITARIA

MISSIONE, PROGRAMMA, TITOLO	DENOMINAZIONE	RESIDUI PASSIVI AL 01/01/2019 (RS)	PAGAMENTI IN C/RESIDUI (PR)	RIACCERTAMENTI RESIDUI (R)		RESIDUI PASSIVI DA ESERCIZI PRECEDENTI (EP=RS-PR+R)
		PREVISIONI DEFINITIVE DI COMPETENZA (CP)	PAGAMENTI IN C/COMPETENZA (PC)	IMPEGNI (I)	ECONOMIE DI COMPETENZA (ECP=CP-I-FPV)	RESIDUI PASSIVI DA ESERCIZIO DI COMPETENZA (EC=I-PC)
		PREVISIONI DEFINITIVE DI CASSA (CS)	TOTALE PAGAMENTI (TP=PR+PC)	FONDO PLURIENNALE VINCOLATO (PFV)		TOTALE RESIDUI PASSIVI DA RIPORTARE (TR=EP+EC)

MISSIONE	**07**	**TURISMO**										
0701	Programma	**SVILUPPO E VALORIZZAZIONE DEL TURISMO**										
Titolo 1	SPESE CORRENTI	RS	1.421.055,48	PR	1.419.838,87	R	0,00			EP	1.216,61
		CP	3.475.523,76	PC	1.814.189,84	I	2.444.931,37	ECP	994.398,28	EC	630.741,53
		CS	4.476.188,71	TP	3.234.028,71	FPV	36.194,11			TR	631.958,14
Titolo 2	SPESE IN CONTO CAPITALE	RS	213.244,71	PR	213.244,71	R	0,00			EP	0,00
		CP	8.468.131,34	PC	169.541,43	I	169.541,43	ECP	7.617.777,39	EC	0,00
		CS	7.115.015,02	TP	382.786,14	FPV	680.812,52			TR	0,00
Totale Programma 0701 SVILUPPO E VALORIZZAZIONE DEL TURISMO		**RS**	**1.634.300,19**	**PR**	**1.633.083,58**	**R**	**0,00**			**EP**	**1.216,61**
		CP	**11.943.655,10**	**PC**	**1.983.731,27**	**I**	**2.614.472,80**	**ECP**	**8.612.175,67**	**EC**	**630.741,53**
		CS	**11.591.203,73**	**TP**	**3.616.814,85**	**FPV**	**717.006,63**			**TR**	**631.958,14**
TOTALE MISSIONE 07 TURISMO		**RS**	**1.634.300,19**	**PR**	**1.633.083,58**	**R**	**0,00**			**EP**	**1.216,61**
		CP	**11.943.655,10**	**PC**	**1.983.731,27**	**I**	**2.614.472,80**	**ECP**	**8.612.175,67**	**EC**	**630.741,53**
		CS	**11.591.203,73**	**TP**	**3.616.814,85**	**FPV**	**717.006,63**			**TR**	**631.958,14**

Allegato Q) al Rendiconto - Politica regionale unitaria

CONTO DEL BILANCIO - GESTIONE DELLE SPESE

RIPARTIZIONE PER MISSIONE e PROGRAMMI DELLA POLITICA REGIONALE UNITARIA

MISSIONE, PROGRAMMA, TITOLO	DENOMINAZIONE	RESIDUI PASSIVI AL 01/01/2019 (RS)	PAGAMENTI IN C/RESIDUI (PR)	RIACCERTAMENTI RESIDUI (R)		RESIDUI PASSIVI DA ESERCIZI PRECEDENTI (EP=RS-PR+R)
		PREVISIONI DEFINITIVE DI COMPETENZA (CP)	PAGAMENTI IN C/COMPETENZA (PC)	IMPEGNI (I)	ECONOMIE DI COMPETENZA (ECP=CP-I-FPV)	RESIDUI PASSIVI DA ESERCIZIO DI COMPETENZA (EC=I-PC)
		PREVISIONI DEFINITIVE DI CASSA (CS)	TOTALE PAGAMENTI (TP=PR+PC)	FONDO PLURIENNALE VINCOLATO (PFV)		TOTALE RESIDUI PASSIVI DA RIPORTARE (TR=EP+EC)

MISSIONE	**08**	**ASSETTO DEL TERRITORIO ED EDILIZIA ABITATIVA**									
0801	Programma	**URBANISTICA E ASSETTO DEL TERRITORIO**									
Titolo 1	SPESE CORRENTI	RS	21.643,25	PR	19.116,12	R	0,00			EP	2.527,13
		CP	255.430,45	PC	236.927,35	I	243.167,03	ECP	273,06	EC	6.239,68
		CS	265.083,34	TP	256.043,47	FPV	11.990,36			TR	8.766,81
Titolo 2	SPESE IN CONTO CAPITALE	RS	615.167,60	PR	459.893,35	R	-28.731,26			EP	126.542,99
		CP	4.669.050,90	PC	1.043.245,23	I	1.241.888,19	ECP	3.339.778,47	EC	198.642,96
		CS	5.284.217,44	TP	1.503.138,58	FPV	87.384,24			TR	325.185,95
Totale Programma 0801 URBANISTICA E ASSETTO DEL TERRITORIO		**RS**	**636.810,85**	**PR**	**479.009,47**	**R**	**-28.731,26**			**EP**	**129.070,12**
		CP	**4.924.481,35**	**PC**	**1.280.172,58**	**I**	**1.485.055,22**	**ECP**	**3.340.051,53**	**EC**	**204.882,64**
		CS	**5.549.300,78**	**TP**	**1.759.182,05**	**FPV**	**99.374,60**			**TR**	**333.952,76**
TOTALE MISSIONE 08 ASSETTO DEL TERRITORIO ED EDILIZIA ABITATIVA		**RS**	**636.810,85**	**PR**	**479.009,47**	**R**	**-28.731,26**			**EP**	**129.070,12**
		CP	**4.924.481,35**	**PC**	**1.280.172,58**	**I**	**1.485.055,22**	**ECP**	**3.340.051,53**	**EC**	**204.882,64**
		CS	**5.549.300,78**	**TP**	**1.759.182,05**	**FPV**	**99.374,60**			**TR**	**333.952,76**

Allegato Q) al Rendiconto - Politica regionale unitaria

CONTO DEL BILANCIO - GESTIONE DELLE SPESE

RIPARTIZIONE PER MISSIONE e PROGRAMMI DELLA POLITICA REGIONALE UNITARIA

MISSIONE, PROGRAMMA, TITOLO	DENOMINAZIONE	RESIDUI PASSIVI AL 01/01/2019 (RS)	PAGAMENTI IN C/RESIDUI (PR)	RIACCERTAMENTI RESIDUI (R)		RESIDUI PASSIVI DA ESERCIZI PRECEDENTI (EP=RS-PR+R)
		PREVISIONI DEFINITIVE DI COMPETENZA (CP)	PAGAMENTI IN C/COMPETENZA (PC)	IMPEGNI (I)	ECONOMIE DI COMPETENZA (ECP=CP-I-FPV)	RESIDUI PASSIVI DA ESERCIZIO DI COMPETENZA (EC=I-PC)
		PREVISIONI DEFINITIVE DI CASSA (CS)	TOTALE PAGAMENTI (TP=PR+PC)	FONDO PLURIENNALE VINCOLATO (PFV)		TOTALE RESIDUI PASSIVI DA RIPORTARE (TR=EP+EC)

MISSIONE	**09**	**SVILUPPO SOSTENIBILE E TUTELA DEL TERRITORIO EDELL'AMBIENTE**										
0901	Programma	**DIFESA DEL SUOLO**										
Titolo 1	SPESE CORRENTI		RS	13.836,37	PR	11.804,54	R	0,00			EP	2.031,83
			CP	300.515,49	PC	279.992,15	I	287.716,11	ECP	315,00	EC	7.723,96
			CS	301.867,48	TP	291.796,69	FPV	12.484,38			TR	9.755,79
Titolo 2	SPESE IN CONTO CAPITALE		RS	2.261.254,79	PR	2.261.254,79	R	0,00			EP	0,00
			CP	15.495.322,31	PC	2.730.483,38	I	6.521.950,87	ECP	7.758.514,48	EC	3.791.467,49
			CS	17.322.061,46	TP	4.991.738,17	FPV	1.214.856,96			TR	3.791.467,49
Totale Programma 0901 DIFESA DEL SUOLO			**RS**	**2.275.091,16**	**PR**	**2.273.059,33**	**R**	**0,00**			**EP**	**2.031,83**
			CP	**15.795.837,80**	**PC**	**3.010.475,53**	**I**	**6.809.666,98**	**ECP**	**7.758.829,48**	**EC**	**3.799.191,45**
			CS	**17.623.928,94**	**TP**	**5.283.534,86**	**FPV**	**1.227.341,34**			**TR**	**3.801.223,28**
0902	Programma	**TUTELA, VALORIZZAZIONE E RECUPERO AMBIENTALE**										
Titolo 1	SPESE CORRENTI		RS	0,00	PR	0,00	R	0,00			EP	0,00
			CP	61.874,66	PC	0,00	I	0,00	ECP	624,66	EC	0,00
			CS	49.249,86	TP	0,00	FPV	61.250,00			TR	0,00

Allegato Q) al Rendiconto - Politica regionale unitaria

CONTO DEL BILANCIO - GESTIONE DELLE SPESE

RIPARTIZIONE PER MISSIONE e PROGRAMMI DELLA POLITICA REGIONALE UNITARIA

MISSIONE, PROGRAMMA, TITOLO	DENOMINAZIONE	RESIDUI PASSIVI AL 01/01/2019 (RS)	PAGAMENTI IN C/RESIDUI (PR)	RIACCERTAMENTI RESIDUI (R)		RESIDUI PASSIVI DA ESERCIZI PRECEDENTI (EP=RS-PR+R)
		PREVISIONI DEFINITIVE DI COMPETENZA (CP)	PAGAMENTI IN C/COMPETENZA (PC)	IMPEGNI (I)	ECONOMIE DI COMPETENZA (ECP=CP-I-FPV)	RESIDUI PASSIVI DA ESERCIZIO DI COMPETENZA (EC=I-PC)
		PREVISIONI DEFINITIVE DI CASSA (CS)	TOTALE PAGAMENTI (TP=PR+PC)	FONDO PLURIENNALE VINCOLATO (PFV)		TOTALE RESIDUI PASSIVI DA RIPORTARE (TR=EP+EC)

		RS	14.523,75	PR	14.523,75	R	0,00			EP	0,00
Titolo 2	SPESE IN CONTO CAPITALE	CP	1.795.283,99	PC	910.235,61	I	1.197.332,89	ECP	589.931,10	EC	287.097,28
		CS	1.477.732,28	TP	924.759,36	FPV	8.020,00			TR	287.097,28
Totale Programma 0902 TUTELA, VALORIZZAZIONE E RECUPERO AMBIENTALE		**RS**	**14.523,75**	**PR**	**14.523,75**	**R**	**0,00**			**EP**	**0,00**
		CP	**1.857.158,65**	**PC**	**910.235,61**	**I**	**1.197.332,89**	**ECP**	**590.555,76**	**EC**	**287.097,28**
		CS	**1.526.982,14**	**TP**	**924.759,36**	**FPV**	**69.270,00**			**TR**	**287.097,28**
0903	Programma **RIFIUTI**										
		RS	312.353,20	PR	312.353,20	R	0,00			EP	0,00
Titolo 2	SPESE IN CONTO CAPITALE	CP	303.646,80	PC	303.646,80	I	303.646,80	ECP	0,00	EC	0,00
		CS	616.000,00	TP	616.000,00	FPV	0,00			TR	0,00
Totale Programma 0903 RIFIUTI		**RS**	**312.353,20**	**PR**	**312.353,20**	**R**	**0,00**			**EP**	**0,00**
		CP	**303.646,80**	**PC**	**303.646,80**	**I**	**303.646,80**	**ECP**	**0,00**	**EC**	**0,00**
		CS	**616.000,00**	**TP**	**616.000,00**	**FPV**	**0,00**			**TR**	**0,00**
0905	Programma **AREE PROTETTE, PARCHI NATURALI, PROTEZIONENATURALISTICA E FORESTAZIONE**										

Allegato Q) al Rendiconto - Politica regionale unitaria

CONTO DEL BILANCIO - GESTIONE DELLE SPESE

RIPARTIZIONE PER MISSIONE e PROGRAMMI DELLA POLITICA REGIONALE UNITARIA

MISSIONE, PROGRAMMA, TITOLO	DENOMINAZIONE	RESIDUI PASSIVI AL 01/01/2019 (RS)	PAGAMENTI IN C/RESIDUI (PR)	RIACCERTAMENTI RESIDUI (R)		RESIDUI PASSIVI DA ESERCIZI PRECEDENTI (EP=RS-PR+R)
		PREVISIONI DEFINITIVE DI COMPETENZA (CP)	PAGAMENTI IN C/COMPETENZA (PC)	IMPEGNI (I)	ECONOMIE DI COMPETENZA (ECP=CP-I-FPV)	RESIDUI PASSIVI DA ESERCIZIO DI COMPETENZA (EC=I-PC)
		PREVISIONI DEFINITIVE DI CASSA (CS)	TOTALE PAGAMENTI (TP=PR+PC)	FONDO PLURIENNALE VINCOLATO (PFV)		TOTALE RESIDUI PASSIVI DA RIPORTARE (TR=EP+EC)

Titolo 1	SPESE CORRENTI	RS	0,00	PR	0,00	R	0,00			EP	0,00
		CP	7.682,11	PC	0,00	I	0,00	ECP	7.682,11	EC	0,00
		CS	3.072,85	TP	0,00	FPV	0,00			TR	0,00
Titolo 2	SPESE IN CONTO CAPITALE	RS	236.677,50	PR	235.000,00	R	0,00			EP	1.677,50
		CP	7.172.455,42	PC	608.748,02	I	709.837,26	ECP	5.401.267,86	EC	101.089,24
		CS	6.916.288,12	TP	843.748,02	FPV	1.061.350,30			TR	102.766,74
Totale Programma 0905 AREE PROTETTE, PARCHI NATURALI, PROTEZIONENATURALISTICA E FORESTAZIONE		**RS**	**236.677,50**	**PR**	**235.000,00**	**R**	**0,00**			**EP**	**1.677,50**
		CP	**7.180.137,53**	**PC**	**608.748,02**	**I**	**709.837,26**	**ECP**	**5.408.949,97**	**EC**	**101.089,24**
		CS	**6.919.360,97**	**TP**	**843.748,02**	**FPV**	**1.061.350,30**			**TR**	**102.766,74**
0906	Programma **TUTELA E VALORIZZAZIONE DELLE RISORSE IDRICHE**										
Titolo 2	SPESE IN CONTO CAPITALE	RS	7.987.007,22	PR	4.743.606,87	R	-3.243.400,35			EP	0,00
		CP	8.712.681,55	PC	3.071.044,46	I	3.485.824,08	ECP	4.989.084,80	EC	414.779,62
		CS	16.699.688,77	TP	7.814.651,33	FPV	237.772,67			TR	414.779,62

Allegato Q) al Rendiconto - Politica regionale unitaria

CONTO DEL BILANCIO - GESTIONE DELLE SPESE

RIPARTIZIONE PER MISSIONE e PROGRAMMI DELLA POLITICA REGIONALE UNITARIA

MISSIONE, PROGRAMMA, TITOLO	DENOMINAZIONE	RESIDUI PASSIVI AL 01/01/2019 (RS)	PAGAMENTI IN C/RESIDUI (PR)	RIACCERTAMENTI RESIDUI (R)		RESIDUI PASSIVI DA ESERCIZI PRECEDENTI (EP=RS-PR+R)
		PREVISIONI DEFINITIVE DI COMPETENZA (CP)	PAGAMENTI IN C/COMPETENZA (PC)	IMPEGNI (I)	ECONOMIE DI COMPETENZA (ECP=CP-I-FPV)	RESIDUI PASSIVI DA ESERCIZIO DI COMPETENZA (EC=I-PC)
		PREVISIONI DEFINITIVE DI CASSA (CS)	TOTALE PAGAMENTI (TP=PR+PC)	FONDO PLURIENNALE VINCOLATO (PFV)		TOTALE RESIDUI PASSIVI DA RIPORTARE (TR=EP+EC)

Totale Programma 0906 TUTELA E VALORIZZAZIONE DELLE RISORSE IDRICHE	**RS**	**7.987.007,22**	**PR**	**4.743.606,87**	**R**	**-3.243.400,35**			**EP**	**0,00**
	CP	**8.712.681,55**	**PC**	**3.071.044,46**	**I**	**3.485.824,08**	**ECP**	**4.989.084,80**	**EC**	**414.779,62**
	CS	**16.699.688,77**	**TP**	**7.814.651,33**	**FPV**	**237.772,67**			**TR**	**414.779,62**
TOTALE MISSIONE 09 SVILUPPO SOSTENIBILE E TUTELA DEL TERRITORIO EDELL'AMBIENTE	**RS**	**10.825.652,83**	**PR**	**7.578.543,15**	**R**	**-3.243.400,35**			**EP**	**3.709,33**
	CP	**33.849.462,33**	**PC**	**7.904.150,42**	**I**	**12.506.308,01**	**ECP**	**18.747.420,01**	**EC**	**4.602.157,59**
	CS	**43.385.960,82**	**TP**	**15.482.693,57**	**FPV**	**2.595.734,31**			**TR**	**4.605.866,92**

Allegato Q) al Rendiconto - Politica regionale unitaria

CONTO DEL BILANCIO - GESTIONE DELLE SPESE

RIPARTIZIONE PER MISSIONE e PROGRAMMI DELLA POLITICA REGIONALE UNITARIA

MISSIONE, PROGRAMMA, TITOLO	DENOMINAZIONE	RESIDUI PASSIVI AL 01/01/2019 (RS)	PAGAMENTI IN C/RESIDUI (PR)	RIACCERTAMENTI RESIDUI (R)		RESIDUI PASSIVI DA ESERCIZI PRECEDENTI (EP=RS-PR+R)
		PREVISIONI DEFINITIVE DI COMPETENZA (CP)	PAGAMENTI IN C/COMPETENZA (PC)	IMPEGNI (I)	ECONOMIE DI COMPETENZA (ECP=CP-I-FPV)	RESIDUI PASSIVI DA ESERCIZIO DI COMPETENZA (EC=I-PC)
		PREVISIONI DEFINITIVE DI CASSA (CS)	TOTALE PAGAMENTI (TP=PR+PC)	FONDO PLURIENNALE VINCOLATO (PFV)		TOTALE RESIDUI PASSIVI DA RIPORTARE (TR=EP+EC)

MISSIONE	**10**	**TRASPORTI E DIRITTO ALLA MOBILITÀ**										
1001	Programma	**TRASPORTO FERROVIARIO**										
Titolo 2	SPESE IN CONTO CAPITALE		RS	0,00	PR	0,00	R	0,00			EP	0,00
			CP	2.575.928,00	PC	0,00	I	0,00	ECP	2.189.539,00	EC	0,00
			CS	2.575.928,00	TP	0,00	FPV	386.389,00			TR	0,00
Totale Programma 1001 TRASPORTO FERROVIARIO			**RS**	**0,00**	**PR**	**0,00**	**R**	**0,00**			**EP**	**0,00**
			CP	**2.575.928,00**	**PC**	**0,00**	**I**	**0,00**	**ECP**	**2.189.539,00**	**EC**	**0,00**
			CS	**2.575.928,00**	**TP**	**0,00**	**FPV**	**386.389,00**			**TR**	**0,00**
1002	Programma	**TRASPORTO PUBBLICO LOCALE**										
Titolo 2	SPESE IN CONTO CAPITALE		RS	0,00	PR	0,00	R	0,00			EP	0,00
			CP	1.236.000,00	PC	0,00	I	0,00	ECP	1.236.000,00	EC	0,00
			CS	1.236.000,00	TP	0,00	FPV	0,00			TR	0,00
Totale Programma 1002 TRASPORTO PUBBLICO LOCALE			**RS**	**0,00**	**PR**	**0,00**	**R**	**0,00**			**EP**	**0,00**
			CP	**1.236.000,00**	**PC**	**0,00**	**I**	**0,00**	**ECP**	**1.236.000,00**	**EC**	**0,00**
			CS	**1.236.000,00**	**TP**	**0,00**	**FPV**	**0,00**			**TR**	**0,00**
1004	Programma	**ALTRE MODALITÀ DI TRASPORTO**										

Allegato Q) al Rendiconto - Politica regionale unitaria

CONTO DEL BILANCIO - GESTIONE DELLE SPESE

RIPARTIZIONE PER MISSIONE e PROGRAMMI DELLA POLITICA REGIONALE UNITARIA

MISSIONE, PROGRAMMA, TITOLO	DENOMINAZIONE	RESIDUI PASSIVI AL 01/01/2019 (RS)	PAGAMENTI IN C/RESIDUI (PR)	RIACCERTAMENTI RESIDUI (R)		RESIDUI PASSIVI DA ESERCIZI PRECEDENTI (EP=RS-PR+R)
		PREVISIONI DEFINITIVE DI COMPETENZA (CP)	PAGAMENTI IN C/COMPETENZA (PC)	IMPEGNI (I)	ECONOMIE DI COMPETENZA (ECP=CP-I-FPV)	RESIDUI PASSIVI DA ESERCIZIO DI COMPETENZA (EC=I-PC)
		PREVISIONI DEFINITIVE DI CASSA (CS)	TOTALE PAGAMENTI (TP=PR+PC)	FONDO PLURIENNALE VINCOLATO (PFV)		TOTALE RESIDUI PASSIVI DA RIPORTARE (TR=EP+EC)

		RS	7.385,35	PR	6.114,16	R	0,00			EP	1.271,19
Titolo 1	SPESE CORRENTI	CP	148.076,07	PC	139.038,83	I	142.898,22	ECP	346,46	EC	3.859,39
		CS	150.630,03	TP	145.152,99	FPV	4.831,39			TR	5.130,58
		RS	1.539.610,29	PR	576.555,35	R	-86.050,71			EP	877.004,23
Titolo 2	SPESE IN CONTO CAPITALE	CP	14.277.995,56	PC	248.742,54	I	347.742,54	ECP	4.239.011,03	EC	99.000,00
		CS	14.878.376,63	TP	825.297,89	FPV	9.691.241,99			TR	976.004,23
		RS	0,00	PR	0,00	R	0,00			EP	0,00
Titolo 2	SPESE IN CONTO CAPITALE	CP	600.000,00	PC	0,00	I	0,00	ECP	0,00	EC	0,00
		CS	600.000,00	TP	0,00	FPV	600.000,00			TR	0,00
Totale Programma 1004 ALTRE MODALITÀ DI TRASPORTO		**RS**	**1.546.995,64**	**PR**	**582.669,51**	**R**	**-86.050,71**			**EP**	**878.275,42**
		CP	**15.026.071,63**	**PC**	**387.781,37**	**I**	**490.640,76**	**ECP**	**4.239.357,49**	**EC**	**102.859,39**
		CS	**15.629.006,66**	**TP**	**970.450,88**	**FPV**	**10.296.073,38**			**TR**	**981.134,81**
1005	Programma **VIABILITÀ E INFRASTRUTTURE STRADALI**										

Allegato Q) al Rendiconto - Politica regionale unitaria

CONTO DEL BILANCIO - GESTIONE DELLE SPESE

RIPARTIZIONE PER MISSIONE e PROGRAMMI DELLA POLITICA REGIONALE UNITARIA

MISSIONE, PROGRAMMA, TITOLO	DENOMINAZIONE	RESIDUI PASSIVI AL 01/01/2019 (RS)		PAGAMENTI IN C/RESIDUI (PR)		RIACCERTAMENTI RESIDUI (R)				RESIDUI PASSIVI DA ESERCIZI PRECEDENTI (EP=RS-PR+R)	
		PREVISIONI DEFINITIVE DI COMPETENZA (CP)		PAGAMENTI IN C/COMPETENZA (PC)		IMPEGNI (I)		ECONOMIE DI COMPETENZA (ECP=CP-I-FPV)		RESIDUI PASSIVI DA ESERCIZIO DI COMPETENZA (EC=I-PC)	
		PREVISIONI DEFINITIVE DI CASSA (CS)		TOTALE PAGAMENTI (TP=PR+PC)		FONDO PLURIENNALE VINCOLATO (PFV)				TOTALE RESIDUI PASSIVI DA RIPORTARE (TR=EP+EC)	
Titolo 2	SPESE IN CONTO CAPITALE	RS	7.000.000,00	PR	0,00	R	0,00			EP	7.000.000,00
		CP	5.098.602,41	PC	0,00	I	0,00	ECP	2.538.709,96	EC	0,00
		CS	11.875.471,91	TP	0,00	FPV	2.559.892,45			TR	7.000.000,00
Totale Programma 1005 VIABILITÀ E INFRASTRUTTURE STRADALI		**RS**	**7.000.000,00**	**PR**	**0,00**	**R**	**0,00**			**EP**	**7.000.000,00**
		CP	**5.098.602,41**	**PC**	**0,00**	**I**	**0,00**	**ECP**	**2.538.709,96**	**EC**	**0,00**
		CS	**11.875.471,91**	**TP**	**0,00**	**FPV**	**2.559.892,45**			**TR**	**7.000.000,00**
TOTALE MISSIONE 10 TRASPORTI E DIRITTO ALLA MOBILITÀ		**RS**	**8.546.995,64**	**PR**	**582.669,51**	**R**	**-86.050,71**			**EP**	**7.878.275,42**
		CP	**23.936.602,04**	**PC**	**387.781,37**	**I**	**490.640,76**	**ECP**	**10.203.606,45**	**EC**	**102.859,39**
		CS	**31.316.406,57**	**TP**	**970.450,88**	**FPV**	**13.242.354,83**			**TR**	**7.981.134,81**

Allegato Q) al Rendiconto - Politica regionale unitaria

CONTO DEL BILANCIO - GESTIONE DELLE SPESE

RIPARTIZIONE PER MISSIONE e PROGRAMMI DELLA POLITICA REGIONALE UNITARIA

MISSIONE, PROGRAMMA, TITOLO	DENOMINAZIONE	RESIDUI PASSIVI AL 01/01/2019 (RS)	PAGAMENTI IN C/RESIDUI (PR)	RIACCERTAMENTI RESIDUI (R)		RESIDUI PASSIVI DA ESERCIZI PRECEDENTI (EP=RS-PR+R)
		PREVISIONI DEFINITIVE DI COMPETENZA (CP)	PAGAMENTI IN C/COMPETENZA (PC)	IMPEGNI (I)	ECONOMIE DI COMPETENZA (ECP=CP-I-FPV)	RESIDUI PASSIVI DA ESERCIZIO DI COMPETENZA (EC=I-PC)
		PREVISIONI DEFINITIVE DI CASSA (CS)	TOTALE PAGAMENTI (TP=PR+PC)	FONDO PLURIENNALE VINCOLATO (PFV)		TOTALE RESIDUI PASSIVI DA RIPORTARE (TR=EP+EC)

MISSIONE	**11**	**SOCCORSO CIVILE**									
1102	Programma	**INTERVENTI A SEGUITO DI CALAMITÀ NATURALI**									
Titolo 2	SPESE IN CONTO CAPITALE	RS	0,00	PR	0,00	R	0,00			EP	0,00
		CP	470,16	PC	0,00	I	0,00	ECP	470,16	EC	0,00
		CS	470,16	TP	0,00	FPV	0,00			TR	0,00
Totale Programma 1102 INTERVENTI A SEGUITO DI CALAMITÀ NATURALI		**RS**	**0,00**	**PR**	**0,00**	**R**	**0,00**			**EP**	**0,00**
		CP	**470,16**	**PC**	**0,00**	**I**	**0,00**	**ECP**	**470,16**	**EC**	**0,00**
		CS	**470,16**	**TP**	**0,00**	**FPV**	**0,00**			**TR**	**0,00**
TOTALE MISSIONE 11 SOCCORSO CIVILE		**RS**	**0,00**	**PR**	**0,00**	**R**	**0,00**			**EP**	**0,00**
		CP	**470,16**	**PC**	**0,00**	**I**	**0,00**	**ECP**	**470,16**	**EC**	**0,00**
		CS	**470,16**	**TP**	**0,00**	**FPV**	**0,00**			**TR**	**0,00**

Allegato Q) al Rendiconto - Politica regionale unitaria

CONTO DEL BILANCIO - GESTIONE DELLE SPESE

RIPARTIZIONE PER MISSIONE e PROGRAMMI DELLA POLITICA REGIONALE UNITARIA

MISSIONE, PROGRAMMA, TITOLO	DENOMINAZIONE	RESIDUI PASSIVI AL 01/01/2019 (RS)	PAGAMENTI IN C/RESIDUI (PR)	RIACCERTAMENTI RESIDUI (R)		RESIDUI PASSIVI DA ESERCIZI PRECEDENTI (EP=RS-PR+R)
		PREVISIONI DEFINITIVE DI COMPETENZA (CP)	PAGAMENTI IN C/COMPETENZA (PC)	IMPEGNI (I)	ECONOMIE DI COMPETENZA (ECP=CP-I-FPV)	RESIDUI PASSIVI DA ESERCIZIO DI COMPETENZA (EC=I-PC)
		PREVISIONI DEFINITIVE DI CASSA (CS)	TOTALE PAGAMENTI (TP=PR+PC)	FONDO PLURIENNALE VINCOLATO (PFV)		TOTALE RESIDUI PASSIVI DA RIPORTARE (TR=EP+EC)

MISSIONE	**12**	**DIRITTI SOCIALI, POLITICHE SOCIALI E FAMIGLIA**									
1201	Programma	**INTERVENTI PER L'INFANZIA E I MINORI E PER ASILINIDO**									
Titolo 1	SPESE CORRENTI	RS	0,00	PR	0,00	R	0,00			EP	0,00
		CP	0,00	PC	0,00	I	0,00	ECP	0,00	EC	0,00
		CS	0,00	TP	0,00	FPV	0,00			TR	0,00
Totale Programma 1201 INTERVENTI PER L'INFANZIA E I MINORI E PER ASILINIDO		**RS**	**0,00**	**PR**	**0,00**	**R**	**0,00**			**EP**	**0,00**
		CP	**0,00**	**PC**	**0,00**	**I**	**0,00**	**ECP**	**0,00**	**EC**	**0,00**
		CS	**0,00**	**TP**	**0,00**	**FPV**	**0,00**			**TR**	**0,00**
1204	Programma	**INTERVENTI PER I SOGGETTI A RISCHIO DI ESCLUSIONESOCIALE**									
Titolo 1	SPESE CORRENTI	RS	4.502.969,02	PR	4.442.527,53	R	0,00			EP	60.441,49
		CP	17.331.116,19	PC	5.740.715,31	I	6.668.321,01	ECP	9.530.736,61	EC	927.605,70
		CS	19.349.353,08	TP	10.183.242,84	FPV	1.132.058,57			TR	988.047,19
Totale Programma 1204 INTERVENTI PER I SOGGETTI A RISCHIO DI ESCLUSIONESOCIALE		**RS**	**4.502.969,02**	**PR**	**4.442.527,53**	**R**	**0,00**			**EP**	**60.441,49**
		CP	**17.331.116,19**	**PC**	**5.740.715,31**	**I**	**6.668.321,01**	**ECP**	**9.530.736,61**	**EC**	**927.605,70**
		CS	**19.349.353,08**	**TP**	**10.183.242,84**	**FPV**	**1.132.058,57**			**TR**	**988.047,19**
1205	Programma	**INTERVENTI PER LE FAMIGLIE**									

Allegato Q) al Rendiconto - Politica regionale unitaria

CONTO DEL BILANCIO - GESTIONE DELLE SPESE

RIPARTIZIONE PER MISSIONE e PROGRAMMI DELLA POLITICA REGIONALE UNITARIA

MISSIONE, PROGRAMMA, TITOLO	DENOMINAZIONE	RESIDUI PASSIVI AL 01/01/2019 (RS)	PAGAMENTI IN C/RESIDUI (PR)	RIACCERTAMENTI RESIDUI (R)		RESIDUI PASSIVI DA ESERCIZI PRECEDENTI (EP=RS-PR+R)
		PREVISIONI DEFINITIVE DI COMPETENZA (CP)	PAGAMENTI IN C/COMPETENZA (PC)	IMPEGNI (I)	ECONOMIE DI COMPETENZA (ECP=CP-I-FPV)	RESIDUI PASSIVI DA ESERCIZIO DI COMPETENZA (EC=I-PC)
		PREVISIONI DEFINITIVE DI CASSA (CS)	TOTALE PAGAMENTI (TP=PR+PC)	FONDO PLURIENNALE VINCOLATO (PFV)		TOTALE RESIDUI PASSIVI DA RIPORTARE (TR=EP+EC)

Titolo 1	SPESE CORRENTI	RS	0,00	PR	0,00	R	0,00			EP	0,00
		CP	4.258,00	PC	0,00	I	0,00	ECP	4.258,00	EC	0,00
		CS	4.258,00	TP	0,00	FPV	0,00			TR	0,00
Titolo 2	SPESE IN CONTO CAPITALE	RS	0,00	PR	0,00	R	0,00			EP	0,00
		CP	0,00	PC	0,00	I	0,00	ECP	0,00	EC	0,00
		CS	0,00	TP	0,00	FPV	0,00			TR	0,00
Totale Programma 1205 INTERVENTI PER LE FAMIGLIE		**RS**	**0,00**	**PR**	**0,00**	**R**	**0,00**			**EP**	**0,00**
		CP	**4.258,00**	**PC**	**0,00**	**I**	**0,00**	**ECP**	**4.258,00**	**EC**	**0,00**
		CS	**4.258,00**	**TP**	**0,00**	**FPV**	**0,00**			**TR**	**0,00**
1207	Programma	**PROGRAMMAZIONE E GOVERNO DELLA RETE DEI SERVIZISOCIOSANITARI E SOCIALI**									
Titolo 1	SPESE CORRENTI	RS	0,00	PR	0,00	R	0,00			EP	0,00
		CP	777.886,60	PC	285.193,07	I	495.280,17	ECP	240.217,56	EC	210.087,10
		CS	594.207,67	TP	285.193,07	FPV	42.388,87			TR	210.087,10

Allegato Q) al Rendiconto - Politica regionale unitaria

CONTO DEL BILANCIO - GESTIONE DELLE SPESE

RIPARTIZIONE PER MISSIONE e PROGRAMMI DELLA POLITICA REGIONALE UNITARIA

MISSIONE, PROGRAMMA, TITOLO	DENOMINAZIONE	RESIDUI PASSIVI AL 01/01/2019 (RS)	PAGAMENTI IN C/RESIDUI (PR)	RIACCERTAMENTI RESIDUI (R)		RESIDUI PASSIVI DA ESERCIZI PRECEDENTI (EP=RS-PR+R)
		PREVISIONI DEFINITIVE DI COMPETENZA (CP)	PAGAMENTI IN C/COMPETENZA (PC)	IMPEGNI (I)	ECONOMIE DI COMPETENZA (ECP=CP-I-FPV)	RESIDUI PASSIVI DA ESERCIZIO DI COMPETENZA (EC=I-PC)
		PREVISIONI DEFINITIVE DI CASSA (CS)	TOTALE PAGAMENTI (TP=PR+PC)	FONDO PLURIENNALE VINCOLATO (PFV)		TOTALE RESIDUI PASSIVI DA RIPORTARE (TR=EP+EC)

Titolo 2 SPESE IN CONTO CAPITALE	RS	0,00	PR	0,00	R	0,00			EP	0,00
	CP	501.847,40	PC	182.071,29	I	316.146,28	ECP	157.846,35	EC	134.074,99
	CS	392.699,07	TP	182.071,29	FPV	27.854,77			TR	134.074,99
Totale Programma 1207 PROGRAMMAZIONE E GOVERNO DELLA RETE DEI SERVIZISOCIOSANITARI E SOCIALI	**RS**	**0,00**	**PR**	**0,00**	**R**	**0,00**			**EP**	**0,00**
	CP	**1.279.734,00**	**PC**	**467.264,36**	**I**	**811.426,45**	**ECP**	**398.063,91**	**EC**	**344.162,09**
	CS	**986.906,74**	**TP**	**467.264,36**	**FPV**	**70.243,64**			**TR**	**344.162,09**
TOTALE MISSIONE 12 DIRITTI SOCIALI, POLITICHE SOCIALI E FAMIGLIA	**RS**	**4.502.969,02**	**PR**	**4.442.527,53**	**R**	**0,00**			**EP**	**60.441,49**
	CP	**18.615.108,19**	**PC**	**6.207.979,67**	**I**	**7.479.747,46**	**ECP**	**9.933.058,52**	**EC**	**1.271.767,79**
	CS	**20.340.517,82**	**TP**	**10.650.507,20**	**FPV**	**1.202.302,21**			**TR**	**1.332.209,28**

Allegato Q) al Rendiconto - Politica regionale unitaria

CONTO DEL BILANCIO - GESTIONE DELLE SPESE

RIPARTIZIONE PER MISSIONE e PROGRAMMI DELLA POLITICA REGIONALE UNITARIA

MISSIONE, PROGRAMMA, TITOLO	DENOMINAZIONE	RESIDUI PASSIVI AL 01/01/2019 (RS)	PAGAMENTI IN C/RESIDUI (PR)	RIACCERTAMENTI RESIDUI (R)		RESIDUI PASSIVI DA ESERCIZI PRECEDENTI (EP=RS-PR+R)
		PREVISIONI DEFINITIVE DI COMPETENZA (CP)	PAGAMENTI IN C/COMPETENZA (PC)	IMPEGNI (I)	ECONOMIE DI COMPETENZA (ECP=CP-I-FPV)	RESIDUI PASSIVI DA ESERCIZIO DI COMPETENZA (EC=I-PC)
		PREVISIONI DEFINITIVE DI CASSA (CS)	TOTALE PAGAMENTI (TP=PR+PC)	FONDO PLURIENNALE VINCOLATO (PFV)		TOTALE RESIDUI PASSIVI DA RIPORTARE (TR=EP+EC)

MISSIONE	**14**	**SVILUPPO ECONOMICO E COMPETITIVITÀ**										
1401	Programma	**INDUSTRIA, PMI E ARTIGIANATO**										
Titolo 1	SPESE CORRENTI		RS	14.816,85	PR	14.816,85	R	0,00			EP	0,00
			CP	3.111.884,58	PC	3.011.884,58	I	3.011.884,58	ECP	100.000,00	EC	0,00
			CS	3.126.701,43	TP	3.026.701,43	FPV	0,00			TR	0,00
Titolo 2	SPESE IN CONTO CAPITALE		RS	4.059.984,12	PR	3.823.628,11	R	-182.622,06			EP	53.733,95
			CP	31.108.147,42	PC	6.486.738,15	I	9.197.043,97	ECP	20.618.528,74	EC	2.710.305,82
			CS	27.640.360,49	TP	10.310.366,26	FPV	1.292.574,71			TR	2.764.039,77
Titolo 3	SPESE PER INCREMENTO ATTIVITÀ FINANZIARIE		RS	0,00	PR	0,00	R	0,00			EP	0,00
			CP	4.681.152,00	PC	2.530.360,00	I	2.530.360,00	ECP	2.150.792,00	EC	0,00
			CS	2.852.972,85	TP	2.530.360,00	FPV	0,00			TR	0,00
Totale Programma 1401 INDUSTRIA, PMI E ARTIGIANATO			**RS**	**4.074.800,97**	**PR**	**3.838.444,96**	**R**	**-182.622,06**			**EP**	**53.733,95**
			CP	**38.901.184,00**	**PC**	**12.028.982,73**	**I**	**14.739.288,55**	**ECP**	**22.869.320,74**	**EC**	**2.710.305,82**
			CS	**33.620.034,77**	**TP**	**15.867.427,69**	**FPV**	**1.292.574,71**			**TR**	**2.764.039,77**
1402	Programma	**COMMERCIO - RETI DISTRIBUTIVE - TUTELA DEICONSUMATORI**										

Allegato Q) al Rendiconto - Politica regionale unitaria

CONTO DEL BILANCIO - GESTIONE DELLE SPESE

RIPARTIZIONE PER MISSIONE e PROGRAMMI DELLA POLITICA REGIONALE UNITARIA

MISSIONE, PROGRAMMA, TITOLO	DENOMINAZIONE	RESIDUI PASSIVI AL 01/01/2019 (RS)	PAGAMENTI IN C/RESIDUI (PR)	RIACCERTAMENTI RESIDUI (R)		RESIDUI PASSIVI DA ESERCIZI PRECEDENTI (EP=RS-PR+R)
		PREVISIONI DEFINITIVE DI COMPETENZA (CP)	PAGAMENTI IN C/COMPETENZA (PC)	IMPEGNI (I)	ECONOMIE DI COMPETENZA (ECP=CP-I-FPV)	RESIDUI PASSIVI DA ESERCIZIO DI COMPETENZA (EC=I-PC)
		PREVISIONI DEFINITIVE DI CASSA (CS)	TOTALE PAGAMENTI (TP=PR+PC)	FONDO PLURIENNALE VINCOLATO (PFV)		TOTALE RESIDUI PASSIVI DA RIPORTARE (TR=EP+EC)

		RS	73.374,66	PR	68.678,85	R	0,00			EP	4.695,81
Titolo 2	SPESE IN CONTO CAPITALE	CP	458.552,40	PC	0,00	I	0,00	ECP	458.552,40	EC	0,00
		CS	531.927,06	TP	68.678,85	FPV	0,00			TR	4.695,81
Totale Programma 1402 COMMERCIO - RETI DISTRIBUTIVE - TUTELA DEICONSUMATORI		**RS**	**73.374,66**	**PR**	**68.678,85**	**R**	**0,00**			**EP**	**4.695,81**
		CP	**458.552,40**	**PC**	**0,00**	**I**	**0,00**	**ECP**	**458.552,40**	**EC**	**0,00**
		CS	**531.927,06**	**TP**	**68.678,85**	**FPV**	**0,00**			**TR**	**4.695,81**
1403	Programma **RICERCA E INNOVAZIONE**										
		RS	287.230,43	PR	187.230,43	R	-5.541,14			EP	94.458,86
Titolo 1	SPESE CORRENTI	CP	958.939,94	PC	449.192,68	I	449.987,38	ECP	495.658,24	EC	794,70
		CS	841.116,99	TP	636.423,11	FPV	13.294,32			TR	95.253,56
		RS	1.173.112,02	PR	1.042.514,62	R	-45.647,40			EP	84.950,00
Titolo 2	SPESE IN CONTO CAPITALE	CP	25.637.943,59	PC	4.165.313,54	I	4.626.235,17	ECP	17.989.239,14	EC	460.921,63
		CS	25.710.401,09	TP	5.207.828,16	FPV	3.022.469,28			TR	545.871,63

Allegato Q) al Rendiconto - Politica regionale unitaria

CONTO DEL BILANCIO - GESTIONE DELLE SPESE

RIPARTIZIONE PER MISSIONE e PROGRAMMI DELLA POLITICA REGIONALE UNITARIA

MISSIONE, PROGRAMMA, TITOLO	DENOMINAZIONE	RESIDUI PASSIVI AL 01/01/2019 (RS)	PAGAMENTI IN C/RESIDUI (PR)	RIACCERTAMENTI RESIDUI (R)		RESIDUI PASSIVI DA ESERCIZI PRECEDENTI (EP=RS-PR+R)
		PREVISIONI DEFINITIVE DI COMPETENZA (CP)	PAGAMENTI IN C/COMPETENZA (PC)	IMPEGNI (I)	ECONOMIE DI COMPETENZA (ECP=CP-I-FPV)	RESIDUI PASSIVI DA ESERCIZIO DI COMPETENZA (EC=I-PC)
		PREVISIONI DEFINITIVE DI CASSA (CS)	TOTALE PAGAMENTI (TP=PR+PC)	FONDO PLURIENNALE VINCOLATO (PFV)		TOTALE RESIDUI PASSIVI DA RIPORTARE (TR=EP+EC)

Totale Programma 1403 RICERCA E INNOVAZIONE		**RS**	**1.460.342,45**	**PR**	**1.229.745,05**	**R**	**-51.188,54**			**EP**	**179.408,86**
		CP	**26.596.883,53**	**PC**	**4.614.506,22**	**I**	**5.076.222,55**	**ECP**	**18.484.897,38**	**EC**	**461.716,33**
		CS	**26.551.518,08**	**TP**	**5.844.251,27**	**FPV**	**3.035.763,60**			**TR**	**641.125,19**
1404 Programma	**RETI E ALTRI SERVIZI DI PUBBLICA UTILITÀ**										
Titolo 1	SPESE CORRENTI	RS	28.059,17	PR	16.790,10	R	0,00			EP	11.269,07
		CP	842.897,87	PC	724.196,77	I	744.069,13	ECP	61.986,13	EC	19.872,36
		CS	834.114,43	TP	740.986,87	FPV	36.842,61			TR	31.141,43
Titolo 2	SPESE IN CONTO CAPITALE	RS	3.418.508,99	PR	2.842.603,58	R	-4.021,91			EP	571.883,50
		CP	13.757.671,45	PC	485.961,38	I	3.263.788,95	ECP	8.425.763,58	EC	2.777.827,57
		CS	16.175.050,83	TP	3.328.564,96	FPV	2.068.118,92			TR	3.349.711,07
Totale Programma 1404 RETI E ALTRI SERVIZI DI PUBBLICA UTILITÀ		**RS**	**3.446.568,16**	**PR**	**2.859.393,68**	**R**	**-4.021,91**			**EP**	**583.152,57**
		CP	**14.600.569,32**	**PC**	**1.210.158,15**	**I**	**4.007.858,08**	**ECP**	**8.487.749,71**	**EC**	**2.797.699,93**
		CS	**17.009.165,26**	**TP**	**4.069.551,83**	**FPV**	**2.104.961,53**			**TR**	**3.380.852,50**
TOTALE MISSIONE 14 SVILUPPO ECONOMICO E COMPETITIVITÀ		**RS**	**9.055.086,24**	**PR**	**7.996.262,54**	**R**	**-237.832,51**			**EP**	**820.991,19**
		CP	**80.557.189,25**	**PC**	**17.853.647,10**	**I**	**23.823.369,18**	**ECP**	**50.300.520,23**	**EC**	**5.969.722,08**
		CS	**77.712.645,17**	**TP**	**25.849.909,64**	**FPV**	**6.433.299,84**			**TR**	**6.790.713,27**

Allegato Q) al Rendiconto - Politica regionale unitaria

CONTO DEL BILANCIO - GESTIONE DELLE SPESE

RIPARTIZIONE PER MISSIONE e PROGRAMMI DELLA POLITICA REGIONALE UNITARIA

MISSIONE, PROGRAMMA, TITOLO	DENOMINAZIONE	RESIDUI PASSIVI AL 01/01/2019 (RS)	PAGAMENTI IN C/RESIDUI (PR)	RIACCERTAMENTI RESIDUI (R)		RESIDUI PASSIVI DA ESERCIZI PRECEDENTI (EP=RS-PR+R)
		PREVISIONI DEFINITIVE DI COMPETENZA (CP)	PAGAMENTI IN C/COMPETENZA (PC)	IMPEGNI (I)	ECONOMIE DI COMPETENZA (ECP=CP-I-FPV)	RESIDUI PASSIVI DA ESERCIZIO DI COMPETENZA (EC=I-PC)
		PREVISIONI DEFINITIVE DI CASSA (CS)	TOTALE PAGAMENTI (TP=PR+PC)	FONDO PLURIENNALE VINCOLATO (PFV)		TOTALE RESIDUI PASSIVI DA RIPORTARE (TR=EP+EC)

MISSIONE	**15**	**POLITICHE PER IL LAVORO E LA FORMAZIONEPROFESSIONALE**										
1501	Programma	**SERVIZI PER LO SVILUPPO DEL MERCATO DEL LAVORO**										
Titolo 1	SPESE CORRENTI	RS	3.514.267,83	PR	2.630.850,27	R	-417.043,86			EP	466.373,70
		CP	15.863.246,02	PC	3.559.791,23	I	4.088.307,96	ECP	8.530.791,49	EC	528.516,73
		CS	14.590.051,51	TP	6.190.641,50	FPV	3.244.146,57			TR	994.890,43
Titolo 2	SPESE IN CONTO CAPITALE	RS	0,00	PR	0,00	R	0,00			EP	0,00
		CP	28.727,46	PC	0,00	I	0,00	ECP	28.021,26	EC	0,00
		CS	28.727,46	TP	0,00	FPV	706,20			TR	0,00
Titolo 3	SPESE PER INCREMENTO ATTIVITÀ FINANZIARIE	RS	0,00	PR	0,00	R	0,00			EP	0,00
		CP	658.500,00	PC	658.500,00	I	658.500,00	ECP	0,00	EC	0,00
		CS	658.500,00	TP	658.500,00	FPV	0,00			TR	0,00
Totale Programma 1501 SERVIZI PER LO SVILUPPO DEL MERCATO DEL LAVORO		**RS**	**3.514.267,83**	**PR**	**2.630.850,27**	**R**	**-417.043,86**			**EP**	**466.373,70**
		CP	**16.550.473,48**	**PC**	**4.218.291,23**	**I**	**4.746.807,96**	**ECP**	**8.558.812,75**	**EC**	**528.516,73**
		CS	**15.277.278,97**	**TP**	**6.849.141,50**	**FPV**	**3.244.852,77**			**TR**	**994.890,43**
1502	Programma	**FORMAZIONE PROFESSIONALE**										

Allegato Q) al Rendiconto - Politica regionale unitaria

CONTO DEL BILANCIO - GESTIONE DELLE SPESE

RIPARTIZIONE PER MISSIONE e PROGRAMMI DELLA POLITICA REGIONALE UNITARIA

MISSIONE, PROGRAMMA, TITOLO	DENOMINAZIONE	RESIDUI PASSIVI AL 01/01/2019 (RS)	PAGAMENTI IN C/RESIDUI (PR)	RIACCERTAMENTI RESIDUI (R)		RESIDUI PASSIVI DA ESERCIZI PRECEDENTI (EP=RS-PR+R)
		PREVISIONI DEFINITIVE DI COMPETENZA (CP)	PAGAMENTI IN C/COMPETENZA (PC)	IMPEGNI (I)	ECONOMIE DI COMPETENZA (ECP=CP-I-FPV)	RESIDUI PASSIVI DA ESERCIZIO DI COMPETENZA (EC=I-PC)
		PREVISIONI DEFINITIVE DI CASSA (CS)	TOTALE PAGAMENTI (TP=PR+PC)	FONDO PLURIENNALE VINCOLATO (PFV)		TOTALE RESIDUI PASSIVI DA RIPORTARE (TR=EP+EC)

		RS	588.405,91	PR	123.862,94	R	-21.499,59			EP	443.043,38
Titolo 1	SPESE CORRENTI	CP	3.619.386,48	PC	1.511.466,55	I	1.767.635,28	ECP	1.627.255,67	EC	256.168,73
		CS	3.931.440,30	TP	1.635.329,49	FPV	224.495,53			TR	699.212,11
Totale Programma 1502 FORMAZIONE PROFESSIONALE		**RS**	**588.405,91**	**PR**	**123.862,94**	**R**	**-21.499,59**			**EP**	**443.043,38**
		CP	**3.619.386,48**	**PC**	**1.511.466,55**	**I**	**1.767.635,28**	**ECP**	**1.627.255,67**	**EC**	**256.168,73**
		CS	**3.931.440,30**	**TP**	**1.635.329,49**	**FPV**	**224.495,53**			**TR**	**699.212,11**
1503	Programma **SOSTEGNO ALL'OCCUPAZIONE**										
		RS	4.399.459,37	PR	2.172.479,18	R	-984.774,88			EP	1.242.205,31
Titolo 1	SPESE CORRENTI	CP	19.776.646,32	PC	8.946.009,11	I	10.798.471,85	ECP	8.259.169,95	EC	1.852.462,74
		CS	22.653.335,83	TP	11.118.488,29	FPV	719.004,52			TR	3.094.668,05
		RS	0,00	PR	0,00	R	0,00			EP	0,00
Titolo 2	SPESE IN CONTO CAPITALE	CP	2.533.500,00	PC	0,00	I	0,00	ECP	2.533.500,00	EC	0,00
		CS	0,00	TP	0,00	FPV	0,00			TR	0,00

Allegato Q) al Rendiconto - Politica regionale unitaria

CONTO DEL BILANCIO - GESTIONE DELLE SPESE

RIPARTIZIONE PER MISSIONE e PROGRAMMI DELLA POLITICA REGIONALE UNITARIA

MISSIONE, PROGRAMMA, TITOLO	DENOMINAZIONE	RESIDUI PASSIVI AL 01/01/2019 (RS)	PAGAMENTI IN C/RESIDUI (PR)	RIACCERTAMENTI RESIDUI (R)		RESIDUI PASSIVI DA ESERCIZI PRECEDENTI (EP=RS-PR+R)
		PREVISIONI DEFINITIVE DI COMPETENZA (CP)	PAGAMENTI IN C/COMPETENZA (PC)	IMPEGNI (I)	ECONOMIE DI COMPETENZA (ECP=CP-I-FPV)	RESIDUI PASSIVI DA ESERCIZIO DI COMPETENZA (EC=I-PC)
		PREVISIONI DEFINITIVE DI CASSA (CS)	TOTALE PAGAMENTI (TP=PR+PC)	FONDO PLURIENNALE VINCOLATO (PFV)		TOTALE RESIDUI PASSIVI DA RIPORTARE (TR=EP+EC)

Titolo 3	SPESE PER INCREMENTO ATTIVITÀ FINANZIARIE	RS	0,00	PR	0,00	R	0,00			EP	0,00
		CP	1.875.000,00	PC	1.875.000,00	I	1.875.000,00	ECP	0,00	EC	0,00
		CS	1.875.000,00	TP	1.875.000,00	FPV	0,00			TR	0,00
Totale Programma 1503 SOSTEGNO ALL'OCCUPAZIONE		**RS**	**4.399.459,37**	**PR**	**2.172.479,18**	**R**	**-984.774,88**			**EP**	**1.242.205,31**
		CP	**24.185.146,32**	**PC**	**10.821.009,11**	**I**	**12.673.471,85**	**ECP**	**10.792.669,95**	**EC**	**1.852.462,74**
		CS	**24.528.335,83**	**TP**	**12.993.488,29**	**FPV**	**719.004,52**			**TR**	**3.094.668,05**
TOTALE MISSIONE 15 POLITICHE PER IL LAVORO E LA FORMAZIONEPROFESSIONALE		**RS**	**8.502.133,11**	**PR**	**4.927.192,39**	**R**	**-1.423.318,33**			**EP**	**2.151.622,39**
		CP	**44.355.006,28**	**PC**	**16.550.766,89**	**I**	**19.187.915,09**	**ECP**	**20.978.738,37**	**EC**	**2.637.148,20**
		CS	**43.737.055,10**	**TP**	**21.477.959,28**	**FPV**	**4.188.352,82**			**TR**	**4.788.770,59**

Allegato Q) al Rendiconto - Politica regionale unitaria

CONTO DEL BILANCIO - GESTIONE DELLE SPESE

RIPARTIZIONE PER MISSIONE e PROGRAMMI DELLA POLITICA REGIONALE UNITARIA

MISSIONE, PROGRAMMA, TITOLO	DENOMINAZIONE	RESIDUI PASSIVI AL 01/01/2019 (RS)	PAGAMENTI IN C/RESIDUI (PR)	RIACCERTAMENTI RESIDUI (R)		RESIDUI PASSIVI DA ESERCIZI PRECEDENTI (EP=RS-PR+R)
		PREVISIONI DEFINITIVE DI COMPETENZA (CP)	PAGAMENTI IN C/COMPETENZA (PC)	IMPEGNI (I)	ECONOMIE DI COMPETENZA (ECP=CP-I-FPV)	RESIDUI PASSIVI DA ESERCIZIO DI COMPETENZA (EC=I-PC)
		PREVISIONI DEFINITIVE DI CASSA (CS)	TOTALE PAGAMENTI (TP=PR+PC)	FONDO PLURIENNALE VINCOLATO (PFV)		TOTALE RESIDUI PASSIVI DA RIPORTARE (TR=EP+EC)

MISSIONE	**16**	**AGRICOLTURA, POLITICHE AGROALIMENTARI E PESCA**										
1601	Programma	**SVILUPPO DEL SETTORE AGRICOLO E DEL SISTEMAAGROALIMENTARE**										
Titolo 1	SPESE CORRENTI	RS	713.851,79	PR	555.122,92	R	-24.442,48			EP	134.286,39
		CP	11.859.812,54	PC	2.304.198,83	I	3.178.220,01	ECP	8.639.057,67	EC	874.021,18
		CS	12.008.826,10	TP	2.859.321,75	FPV	42.534,86			TR	1.008.307,57
Titolo 2	SPESE IN CONTO CAPITALE	RS	4.309.973,18	PR	4.309.973,18	R	0,00			EP	0,00
		CP	24.511.929,05	PC	466.378,53	I	1.105.860,34	ECP	22.477.378,38	EC	639.481,81
		CS	28.821.902,23	TP	4.776.351,71	FPV	928.690,33			TR	639.481,81
Totale Programma 1601 SVILUPPO DEL SETTORE AGRICOLO E DEL SISTEMAAGROALIMENTARE		**RS**	**5.023.824,97**	**PR**	**4.865.096,10**	**R**	**-24.442,48**			**EP**	**134.286,39**
		CP	**36.371.741,59**	**PC**	**2.770.577,36**	**I**	**4.284.080,35**	**ECP**	**31.116.436,05**	**EC**	**1.513.502,99**
		CS	**40.830.728,33**	**TP**	**7.635.673,46**	**FPV**	**971.225,19**			**TR**	**1.647.789,38**
1602	Programma	**CACCIA E PESCA**										
Titolo 1	SPESE CORRENTI	RS	0,00	PR	0,00	R	0,00			EP	0,00
		CP	47.200,09	PC	0,00	I	0,00	ECP	47.200,09	EC	0,00
		CS	47.200,09	TP	0,00	FPV	0,00			TR	0,00

Allegato Q) al Rendiconto - Politica regionale unitaria

CONTO DEL BILANCIO - GESTIONE DELLE SPESE

RIPARTIZIONE PER MISSIONE e PROGRAMMI DELLA POLITICA REGIONALE UNITARIA

MISSIONE, PROGRAMMA, TITOLO	DENOMINAZIONE	RESIDUI PASSIVI AL 01/01/2019 (RS)	PAGAMENTI IN C/RESIDUI (PR)	RIACCERTAMENTI RESIDUI (R)		RESIDUI PASSIVI DA ESERCIZI PRECEDENTI (EP=RS-PR+R)
		PREVISIONI DEFINITIVE DI COMPETENZA (CP)	PAGAMENTI IN C/COMPETENZA (PC)	IMPEGNI (I)	ECONOMIE DI COMPETENZA (ECP=CP-I-FPV)	RESIDUI PASSIVI DA ESERCIZIO DI COMPETENZA (EC=I-PC)
		PREVISIONI DEFINITIVE DI CASSA (CS)	TOTALE PAGAMENTI (TP=PR+PC)	FONDO PLURIENNALE VINCOLATO (PFV)		TOTALE RESIDUI PASSIVI DA RIPORTARE (TR=EP+EC)

Titolo 2	SPESE IN CONTO CAPITALE	RS	0,00	PR	0,00	R	0,00			EP	0,00
		CP	46.738,13	PC	0,00	I	0,00	ECP	46.738,13	EC	0,00
		CS	46.738,13	TP	0,00	FPV	0,00			TR	0,00
Totale Programma 1602 CACCIA E PESCA		**RS**	**0,00**	**PR**	**0,00**	**R**	**0,00**			**EP**	**0,00**
		CP	**93.938,22**	**PC**	**0,00**	**I**	**0,00**	**ECP**	**93.938,22**	**EC**	**0,00**
		CS	**93.938,22**	**TP**	**0,00**	**FPV**	**0,00**			**TR**	**0,00**
TOTALE MISSIONE 16 AGRICOLTURA, POLITICHE AGROALIMENTARI E PESCA		**RS**	**5.023.824,97**	**PR**	**4.865.096,10**	**R**	**-24.442,48**			**EP**	**134.286,39**
		CP	**36.465.679,81**	**PC**	**2.770.577,36**	**I**	**4.284.080,35**	**ECP**	**31.210.374,27**	**EC**	**1.513.502,99**
		CS	**40.924.666,55**	**TP**	**7.635.673,46**	**FPV**	**971.225,19**			**TR**	**1.647.789,38**

Allegato Q) al Rendiconto - Politica regionale unitaria

CONTO DEL BILANCIO - GESTIONE DELLE SPESE

RIPARTIZIONE PER MISSIONE e PROGRAMMI DELLA POLITICA REGIONALE UNITARIA

MISSIONE, PROGRAMMA, TITOLO	DENOMINAZIONE	RESIDUI PASSIVI AL 01/01/2019 (RS)	PAGAMENTI IN C/RESIDUI (PR)	RIACCERTAMENTI RESIDUI (R)		RESIDUI PASSIVI DA ESERCIZI PRECEDENTI (EP=RS-PR+R)
		PREVISIONI DEFINITIVE DI COMPETENZA (CP)	PAGAMENTI IN C/COMPETENZA (PC)	IMPEGNI (I)	ECONOMIE DI COMPETENZA (ECP=CP-I-FPV)	RESIDUI PASSIVI DA ESERCIZIO DI COMPETENZA (EC=I-PC)
		PREVISIONI DEFINITIVE DI CASSA (CS)	TOTALE PAGAMENTI (TP=PR+PC)	FONDO PLURIENNALE VINCOLATO (PFV)		TOTALE RESIDUI PASSIVI DA RIPORTARE (TR=EP+EC)

MISSIONE	**17**	**ENERGIA E DIVERSIFICAZIONE DELLE FONTI ENERGETICHE**									
1701	Programma	**FONTI ENERGETICHE**									
Titolo 1	SPESE CORRENTI	RS	8.865,38	PR	7.521,43	R	0,00			EP	1.343,95
		CP	186.614,84	PC	172.612,41	I	177.360,28	ECP	296,52	EC	4.747,87
		CS	186.522,18	TP	180.133,84	FPV	8.958,04			TR	6.091,82
Titolo 2	SPESE IN CONTO CAPITALE	RS	240.162,09	PR	240.162,09	R	0,00			EP	0,00
		CP	16.861.183,02	PC	7.294.699,26	I	8.205.826,91	ECP	7.943.181,59	EC	911.127,65
		CS	15.458.609,21	TP	7.534.861,35	FPV	712.174,52			TR	911.127,65
Totale Programma 1701 FONTI ENERGETICHE		**RS**	**249.027,47**	**PR**	**247.683,52**	**R**	**0,00**			**EP**	**1.343,95**
		CP	**17.047.797,86**	**PC**	**7.467.311,67**	**I**	**8.383.187,19**	**ECP**	**7.943.478,11**	**EC**	**915.875,52**
		CS	**15.645.131,39**	**TP**	**7.714.995,19**	**FPV**	**721.132,56**			**TR**	**917.219,47**
TOTALE MISSIONE 17 ENERGIA E DIVERSIFICAZIONE DELLE FONTI ENERGETICHE		**RS**	**249.027,47**	**PR**	**247.683,52**	**R**	**0,00**			**EP**	**1.343,95**
		CP	**17.047.797,86**	**PC**	**7.467.311,67**	**I**	**8.383.187,19**	**ECP**	**7.943.478,11**	**EC**	**915.875,52**
		CS	**15.645.131,39**	**TP**	**7.714.995,19**	**FPV**	**721.132,56**			**TR**	**917.219,47**

Allegato Q) al Rendiconto - Politica regionale unitaria

CONTO DEL BILANCIO - GESTIONE DELLE SPESE

RIPARTIZIONE PER MISSIONE e PROGRAMMI DELLA POLITICA REGIONALE UNITARIA

MISSIONE, PROGRAMMA, TITOLO	DENOMINAZIONE	RESIDUI PASSIVI AL 01/01/2019 (RS)		PAGAMENTI IN C/RESIDUI (PR)		RIACCERTAMENTI RESIDUI (R)				RESIDUI PASSIVI DA ESERCIZI PRECEDENTI (EP=RS-PR+R)	
		PREVISIONI DEFINITIVE DI COMPETENZA (CP)		PAGAMENTI IN C/COMPETENZA (PC)		IMPEGNI (I)		ECONOMIE DI COMPETENZA (ECP=CP-I-FPV)		RESIDUI PASSIVI DA ESERCIZIO DI COMPETENZA (EC=I-PC)	
		PREVISIONI DEFINITIVE DI CASSA (CS)		TOTALE PAGAMENTI (TP=PR+PC)		FONDO PLURIENNALE VINCOLATO (PFV)				TOTALE RESIDUI PASSIVI DA RIPORTARE (TR=EP+EC)	
Totale Generale		**RS**	**57.862.087,87**	**PR**	**37.955.739,48**	**R**	**-5.310.876,31**			**EP**	**14.595.472,08**
		CP	**313.973.155,47**	**PC**	**72.259.583,76**	**I**	**96.472.954,48**	**ECP**	**185.819.864,49**	**EC**	**24.213.370,72**
		CS	**339.349.724,73**	**TP**	**110.215.323,24**	**FPV**	**31.680.336,50**			**TR**	**38.808.842,80**

Allegato R

RENDICONTO GENERALE
ESERCIZIO FINANZIARIO ANNO 2019

Prospetto dei dati SIOPE e delle disponibilità liquide, previsto dall' articolo 77-quater, comma 11 del decreto-legge 25 giugno 2008, n. 112 (Disposizioni urgenti per lo sviluppo economico, la semplificazione, la competitività, la stabilizzazione della finanza pubblica e la perequazione tributaria), convertito in legge, con modificazioni dall' articolo 1, comma 1 della legge 6 agosto 2008, n. 133 e dall'articolo 2, comma 1 del D.M. 23 dicembre 2009, n. 38666 del Ministero dell'Economia e delle finanze (Superamento della rilevazione trimestrale di cassa e modalità di pubblicazione dei dati SIOPE nei rendiconti o bilanci di esercizio delle amministrazione pubbliche)

(Pagina bianca presente nell'originale)

Criteri di aggregazione
Categoria Regioni e province autonome di Trento e di Bolzano
Sotto Categoria REGIONI E PROVINCE AUTONOME
Circoscrizione ITALIA CENTRALE
Regione UMBRIA
Provincia
Fascia Popolazione
Periodo MENSILE Dicembre 2019
Prospetto DISPONIBILITA' LIQUIDE
Tipo Report Semplice
Data ultimo aggiornamento 16-lug-2020
Data stampa 20-lug-2020
Importi in EURO

		Importo a tutto il periodo
CONTO CORRENTE DI TESORERIA		
1100	FONDO DI CASSA DELL'ENTE ALL' INIZIO DELL'ANNO (1)	306.753.725,38
1200	RISCOSSIONI EFFETTUATE DALL'ENTE A TUTTO IL MESE (2)	2.644.512.804,28
1300	PAGAMENTI EFFETTUATI DALL'ENTE A TUTTO IL MESE (3)	2.595.339.677,59
1400	FONDO DI CASSA DELL'ENTE ALLA FINE DEL PERIODO DI RIFERIMENTO (4) (1+2-3)	355.926.852,07
1450	FONDO DI CASSA DELL'ENTE ALLA FINE DEL PERIODO DI RIFERIMENTO - QUOTA	0,00
FONDI DELL'ENTE PRESSO IL TESORIERE AL DI FUORI DEL CONTO DI TESORERIA		
2100	DISPONIBILITA' LIQUIDE LIBERE ALLA FINE DEL MESE COMPRESE QUELLE	0,00
2200	DISPONIBILITA' LIQUIDE VINCOLATE ALLA FINE DEL MESE COMPRESE QUELLE	159.267,03
FONDI DELL'ENTE PRESSO ALTRI ISTITUTI DICREDITO		
2300	DISPONIBILITA' LIQUIDE LIBERE ALLA FINE DEL MESE COMPRESE QUELLE	0,00
2400	DISPONIBILITA' LIQUIDE VINCOLATE ALLA FINE DEL MESE COMPRESE QUELLE	0,00
CONCORDANZA TRA IL CONTO DI TESORERIA E LA CONTABILITA' SPECIALE DI T.U.		
1500	DISPONIBILITA' LIQUIDE PRESSO IL CONTO DI TESORERIA SENZA OBBLIGO DI	0,00
1600	RISCOSSIONI EFFETTUATE DAL TESORIERE A TUTTO IL MESE E NON	41.582.134,95
1700	PAGAMENTI EFFETTUATI DAL TESORIERE A TUTTO IL MESE E NON CONTABILIZZATI	49.353.028,53

1800	VERSAM. C/O CONTAB. SPEC. NON CONTABILIZZATI DAL TESORIERE A TUTTO IL	0,00
1850	PRELIEVI DALLA CONTABILITA' SPECIALE NON CONTABILIZZATI DAL TESORIERE A	0,00
1900	SALDO C/O CONTAB. SPEC. A FINE PERIODO RIFERIM. (4-5-6+7+8-9)	363.697.745,65

Criteri di aggregazione
Categoria Regioni e province autonome di Trento e di Bolzano
Sotto Categoria REGIONI - GESTIONE SANITARIA
Circoscrizione ITALIA CENTRALE
Regione UMBRIA
Provincia
Fascia Popolazione
Periodo MENSILE Dicembre 2019
Prospetto DISPONIBILITA' LIQUIDE
Tipo Report Semplice
Data ultimo aggiornamento 11-giu-2020
Data stampa 16-giu-2020
Importi in EURO

		Importo a tutto il periodo
CONTO CORRENTE DI TESORERIA		
1100	FONDO DI CASSA DELL'ENTE ALL' INIZIO DELL'ANNO (1)	167.827.734,78
1200	RISCOSSIONI EFFETTUATE DALL'ENTE A TUTTO IL MESE (2)	1.912.378.199,76
1300	PAGAMENTI EFFETTUATI DALL'ENTE A TUTTO IL MESE (3)	1.933.146.431,25
1400	FONDO DI CASSA DELL'ENTE ALLA FINE DEL PERIODO DI RIFERIMENTO (4) (1+2-3)	147.059.503,29
1450	FONDO DI CASSA DELL'ENTE ALLA FINE DEL PERIODO DI RIFERIMENTO - QUOTA	0,00
FONDI DELL'ENTE PRESSO IL TESORIERE AL DI FUORI DEL CONTO DI TESORERIA		
2100	DISPONIBILITA' LIQUIDE LIBERE ALLA FINE DEL MESE COMPRESE QUELLE	0,00
2200	DISPONIBILITA' LIQUIDE VINCOLATE ALLA FINE DEL MESE COMPRESE QUELLE	0,00
FONDI DELL'ENTE PRESSO ALTRI ISTITUTI DICREDITO		
2300	DISPONIBILITA' LIQUIDE LIBERE ALLA FINE DEL MESE COMPRESE QUELLE	0,00
2400	DISPONIBILITA' LIQUIDE VINCOLATE ALLA FINE DEL MESE COMPRESE QUELLE	0,00
CONCORDANZA TRA IL CONTO DI TESORERIA E LA CONTABILITA' SPECIALE DI T.U.		
1500	DISPONIBILITA' LIQUIDE PRESSO IL CONTO DI TESORERIA SENZA OBBLIGO DI	0,00
1600	RISCOSSIONI EFFETTUATE DAL TESORIERE A TUTTO IL MESE E NON	0,00
1700	PAGAMENTI EFFETTUATI DAL TESORIERE A TUTTO IL MESE E NON CONTABILIZZATI	0,00
1800	VERSAM. C/O CONTAB. SPEC. NON CONTABILIZZATI DAL TESORIERE A TUTTO IL	0,00
1850	PRELIEVI DALLA CONTABILITA' SPECIALE NON CONTABILIZZATI DAL TESORIERE A	0,00
1900	SALDO C/O CONTAB. SPEC. A FINE PERIODO RIFERIM. (4-5-6+7+8-9)	147.059.503,29

Criteri di aggregazione
Categoria Regioni e province autonome di Trento e di Bolzano
Sotto Categoria REGIONI E PROVINCE AUTONOME
Circoscrizione ITALIA CENTRALE
Regione UMBRIA
Provincia
Fascia Popolazione
Periodo ANNUALE 2019
Prospetto INCASSI
Tipo Report Semplice
Data ultimo aggiornamento 11-giu-2020
Data stampa 16-giu-2020
Importi in EURO

		Importo nel periodo	Importo a tutto il periodo
1.00.00.00.000	**Entrate correnti di natura tributaria, contributiva e perequativa**	**330.081.805,36**	**330.081.805,36**
1.01.00.00.000	**Tributi**	**324.988.645,36**	**324.988.645,36**
1.01.01.00.000	**Imposte, tasse e proventi assimilati**	**225.036.573,04**	**225.036.573,04**
1.01.01.17.001	Addizionale regionale IRPEF non sanita' riscossa a	19.297.621,00	19.297.621,00
1.01.01.17.002	Addizionale regionale IRPEF non sanita' riscossa a	2.955.040,82	2.955.040,82
1.01.01.20.001	Imposta regionale sulle attivita' produttive (IRAP) non	66.889.440,69	66.889.440,69
1.01.01.20.002	Imposta regionale sulle attivita' produttive (IRAP) non	12.286.441,89	12.286.441,89
1.01.01.43.001	Imposta regionale sulle concessioni statali sui beni del	1.827,78	1.827,78
1.01.01.46.001	Tassa regionale per il diritto allo studio universitario	3.880.310,00	3.880.310,00
1.01.01.47.001	Tassa sulla concessione per la caccia e per la pesca	2.436.316,30	2.436.316,30
1.01.01.50.001	Tassa di circolazione dei veicoli a motore (tassa	92.353.448,51	92.353.448,51
1.01.01.50.002	Tassa di circolazione dei veicoli a motore (tassa	20.838.886,23	20.838.886,23
1.01.01.55.001	Tassa di abilitazione all'esercizio professionale riscossa	22.321,14	22.321,14
1.01.01.59.001	Tributo speciale per il deposito in discarica dei rifiuti solidi	1.449.411,23	1.449.411,23

1.01.01.77.001	Addizionale regionale sul gas naturale riscossa a	2.625.507,45	2.625.507,45
1.01.04.00.000	**Compartecipazioni di tributi**	**99.952.072,32**	**99.952.072,32**
1.01.04.09.001	Compartecipazioni accise benzina e gasolio destinate ad	99.952.072,32	99.952.072,32
1.03.00.00.000	**Fondi perequativi**	**5.093.160,00**	**5.093.160,00**
1.03.01.00.000	**Fondi perequativi da Amministrazioni Centrali**	**5.093.160,00**	**5.093.160,00**
1.03.01.01.001	Fondi perequativi dallo Stato	5.093.160,00	5.093.160,00
2.00.00.00.000	**Trasferimenti correnti**	**114.124.642,67**	**114.124.642,67**
2.01.00.00.000	**Trasferimenti correnti**	**114.124.642,67**	**114.124.642,67**
2.01.01.00.000	**Trasferimenti correnti da Amministrazioni pubbliche**	**85.823.277,49**	**85.823.277,49**
2.01.01.01.001	Trasferimenti correnti da Ministeri	49.272.551,88	49.272.551,88
2.01.01.01.002	Trasferimenti correnti da Ministero dell'Istruzione -	2.063.579,90	2.063.579,90
2.01.01.01.003	Trasferimenti correnti da Presidenza del Consiglio dei	10.485.810,33	10.485.810,33
2.01.01.01.005	Trasferimenti correnti da Agenzie Fiscali	283.728,76	283.728,76
2.01.01.01.013	Trasferimenti correnti da enti e istituzioni centrali di	1.168,51	1.168,51
2.01.01.01.014	Trasferimenti correnti da Stato - Fondo Sanitario	23.223.556,80	23.223.556,80
2.01.01.01.999	Trasferimenti correnti da altre Amministrazioni Centrali	35.813,87	35.813,87
2.01.01.02.001	Trasferimenti correnti da Regioni e province autonome	156.499,99	156.499,99
2.01.01.02.003	Trasferimenti correnti da Comuni	83.034,51	83.034,51
2.01.01.02.008	Trasferimenti correnti da Universita'	46.302,25	46.302,25
2.01.01.02.017	Trasferimenti correnti da altri enti e agenzie regionali e	160.000,00	160.000,00
2.01.01.02.018	Trasferimenti correnti da Consorzi di enti locali	11.230,69	11.230,69
2.01.03.00.000	**Trasferimenti correnti da Imprese**	**255.240,29**	**255.240,29**
2.01.03.02.999	Altri trasferimenti correnti da altre imprese	255.240,29	255.240,29

2.01.05.00.000 Trasferimenti correnti dall'Unione Europea e dal Resto del Mondo		**28.046.124,89**	**28.046.124,89**
2.01.05.01.004	Fondo europeo di sviluppo regionale (FESR)	2.789.918,48	2.789.918,48
2.01.05.01.005	Fondo Sociale Europeo (FSE)	24.632.572,66	24.632.572,66
2.01.05.01.999	Altri trasferimenti correnti dall'Unione Europea	408.302,40	408.302,40
2.01.05.02.001	Trasferimenti correnti dal Resto del Mondo	215.331,35	215.331,35
3.00.00.00.000 Entrate extratributarie		**44.552.157,02**	**44.552.157,02**
3.01.00.00.000 Vendita di beni e servizi e proventi derivanti dalla gestione dei beni		**15.483.632,87**	**15.483.632,87**
3.01.01.00.000 Vendita di beni		**16.001,28**	**16.001,28**
3.01.01.01.004	Proventi da energia, acqua, gas e riscaldamento	16.001,28	16.001,28
3.01.02.00.000 Entrate dalla vendita e dall'erogazione di servizi		**313.254,06**	**313.254,06**
3.01.02.01.022	Proventi da servizi di accesso a banche dati e	43.947,49	43.947,49
3.01.02.01.032	Proventi da diritti di segreteria e rogito	47.691,36	47.691,36
3.01.02.01.033	Proventi da rilascio documenti e diritti di cancelleria	92.466,37	92.466,37
3.01.02.01.035	Proventi da autorizzazioni	69.118,84	69.118,84
3.01.02.01.999	Proventi da servizi n.a.c.	60.030,00	60.030,00
3.01.03.00.000 Proventi derivanti dalla gestione dei beni		**15.154.377,53**	**15.154.377,53**
3.01.03.01.001	Diritti reali di godimento	10.939,41	10.939,41
3.01.03.01.003	Proventi da concessioni su beni	12.426.983,56	12.426.983,56
3.01.03.02.001	Fitti di terreni e diritti di sfruttamento di giacimenti e	2.656.845,92	2.656.845,92
3.01.03.02.002	Locazioni di altri beni immobili	59.608,64	59.608,64
3.02.00.00.000 Proventi derivanti dall'attivita' di controllo e repressione delle irregolarita' e degli illeciti		**490.158,88**	**490.158,88**

3.02.01.00.000 Entrate da amministrazioni pubbliche derivanti dall'attivita' di controllo e repressione delle irregolarita' e degli illeciti		**4.575,56**	**4.575,56**
3.02.01.01.999	Proventi da altre multe, ammende, sanzioni e oblazioni a	4.575,56	4.575,56
3.02.02.00.000 Entrate da famiglie derivanti dall'attivita' di controllo e repressione delle irregolarita' e degli illeciti		**196.096,63**	**196.096,63**
3.02.02.01.999	Proventi da altre multe, ammende, sanzioni e oblazioni a	124.538,43	124.538,43
3.02.02.02.001	Proventi da risarcimento danni a carico delle famiglie	71.558,20	71.558,20
3.02.03.00.000 Entrate da Imprese derivanti dall'attivita' di controllo e repressione delle irregolarita' e degli illeciti		**289.486,69**	**289.486,69**
3.02.03.01.999	Proventi da altre multe, ammende, sanzioni e oblazioni a	283.048,69	283.048,69
3.02.03.02.001	Proventi da risarcimento danni a carico delle imprese	6.438,00	6.438,00
3.03.00.00.000 Interessi attivi		**16.903.060,00**	**16.903.060,00**
3.03.01.00.000 Interessi attivi da titoli o finanziamenti a breve termine		**3.784,88**	**3.784,88**
3.03.01.02.006	Interessi attivi da finanziamenti a breve termine concessi	3.784,88	3.784,88
3.03.03.00.000 Altri interessi attivi		**16.899.275,12**	**16.899.275,12**
3.03.03.01.001	Flussi periodici netti in entrata	16.367.595,45	16.367.595,45
3.03.03.02.999	Interessi attivi di mora da altri soggetti	372.827,93	372.827,93
3.03.03.04.001	Interessi attivi da depositi bancari o postali	27,08	27,08
3.03.03.99.001	Altri interessi attivi da Amministrazioni Centrali	17,47	17,47
3.03.03.99.002	Altri interessi attivi da Amministrazioni Locali	4.881,99	4.881,99
3.03.03.99.999	Altri interessi attivi da altri soggetti	153.925,20	153.925,20
3.05.00.00.000 Rimborsi e altre entrate correnti		**11.675.305,27**	**11.675.305,27**
3.05.01.00.000 Indennizzi di assicurazione		**71.801,35**	**71.801,35**
3.05.01.01.999	Altri indennizzi di assicurazione contro i danni	30.905,48	30.905,48
3.05.01.99.999	Altri indennizzi di assicurazione n.a.c.	40.895,87	40.895,87

3.05.02.00.000 Rimborsi in entrata **4.948.059,71** **4.948.059,71**

3.05.02.01.001	Rimborsi ricevuti per spese di personale (comando,	888.332,60	888.332,60
3.05.02.02.001	Entrate per rimborsi di imposte indirette	371.041,20	371.041,20
3.05.02.02.003	Entrate da rimborsi di imposte dirette	3.640,00	3.640,00
3.05.02.03.001	Entrate da rimborsi, recuperi e restituzioni di somme non	9.651,50	9.651,50
3.05.02.03.002	Entrate da rimborsi, recuperi e restituzioni di somme non	221.983,11	221.983,11
3.05.02.03.004	Entrate da rimborsi, recuperi e restituzioni di somme non	721,42	721,42
3.05.02.03.005	Entrate da rimborsi, recuperi e restituzioni di somme non	3.426.313,97	3.426.313,97
3.05.02.03.006	Entrate da rimborsi, recuperi e restituzioni di somme non	24.252,79	24.252,79
3.05.02.03.008	Entrate da rimborsi, recuperi e restituzioni di somme non	1.585,35	1.585,35
3.05.02.04.001	Incassi per azioni di regresso nei confronti di terzi	537,77	537,77

3.05.99.00.000 Altre entrate correnti n.a.c. **6.655.444,21** **6.655.444,21**

3.05.99.02.001	Fondi incentivanti il personale (art. 113 del d.lgs.	33.469,30	33.469,30
3.05.99.99.999	Altre entrate correnti n.a.c.	6.621.974,91	6.621.974,91

4.00.00.00.000 Entrate in conto capitale **124.527.874,23** **124.527.874,23**

4.02.00.00.000 Contributi agli investimenti **121.063.009,92** **121.063.009,92**

4.02.01.00.000 Contributi agli investimenti da amministrazioni pubbliche **107.036.025,84** **107.036.025,84**

4.02.01.01.001	Contributi agli investimenti da Ministeri	106.198.977,84	106.198.977,84
4.02.01.01.003	Contributi agli investimenti da Presidenza del Consiglio	837.048,00	837.048,00

4.02.05.00.000 Contributi agli investimenti dall'Unione Europea e dal Resto del Mondo **14.026.984,08** **14.026.984,08**

4.02.05.03.001	Fondo europeo di sviluppo regionale (FESR)	14.026.984,08	14.026.984,08

4.03.00.00.000 Altri trasferimenti in conto capitale **22.000,00** **22.000,00**

4.03.12.00.000 Altri trasferimenti in conto capitale da Imprese		**22.000,00**	**22.000,00**
4.03.12.99.999	Altri trasferimenti in conto capitale da altre Imprese	22.000,00	22.000,00
4.04.00.00.000 Entrate da alienazione di beni materiali e immateriali		**145.129,63**	**145.129,63**
4.04.01.00.000 Alienazione di beni materiali		**145.129,63**	**145.129,63**
4.04.01.08.999	Alienazione di altri beni immobili n.a.c.	145.129,63	145.129,63
4.05.00.00.000 Altre entrate in conto capitale		**3.297.734,68**	**3.297.734,68**
4.05.03.00.000 Entrate in conto capitale dovute a rimborsi, recuperi e restituzioni di somme non dovute o incassate in eccesso		**1.018.049,79**	**1.018.049,79**
4.05.03.02.001	Entrate in conto capitale dovute a rimborsi, recuperi e	630.659,61	630.659,61
4.05.03.04.001	Entrate in conto capitale dovute a rimborsi, recuperi e	19.558,78	19.558,78
4.05.03.05.001	Entrate in conto capitale dovute a rimborsi, recuperi e	367.831,40	367.831,40
4.05.04.00.000 Altre entrate in conto capitale n.a.c.		**2.279.684,89**	**2.279.684,89**
4.05.04.99.999	Altre entrate in conto capitale n.a.c.	2.279.684,89	2.279.684,89
5.00.00.00.000 Entrate da riduzione di attivita' finanziarie		**59.942.604,90**	**59.942.604,90**
5.02.00.00.000 Riscossione crediti di breve termine		**3.900.000,00**	**3.900.000,00**
5.02.01.00.000 Riscossione crediti di breve termine a tasso agevolato da Amministrazioni Pubbliche		**3.900.000,00**	**3.900.000,00**
5.02.01.02.017	Riscossione crediti di breve termine a tasso agevolato da	3.900.000,00	3.900.000,00
5.02.03.00.000 Riscossione crediti di breve termine a tasso agevolato da Imprese		**0,00**	**0,00**
5.02.03.02.001	Riscossione crediti di breve termine a tasso agevolato da	0,00	0,00

5.03.00.00.000 Riscossione crediti di medio-lungo termine		**1.027.788,05**	**1.027.788,05**
5.03.06.00.000 Riscossione crediti di medio-lungo termine a tasso non agevolato da Amministrazione Pubbliche		**62.009,10**	**62.009,10**
5.03.06.02.017	Riscossione crediti di medio-lungo termine a tasso non	62.009,10	62.009,10
5.03.08.00.000 Riscossione crediti di medio-lungo termine a tasso non agevolato da Imprese		**965.778,95**	**965.778,95**
5.03.08.02.001	Riscossione crediti di medio-lungo termine a tasso non	965.778,95	965.778,95
5.04.00.00.000 Altre entrate per riduzione di attivita' finanziarie		**55.014.816,85**	**55.014.816,85**
5.04.03.00.000 Altre entrate per riduzione di altre attivita' finanziarie verso Imprese		**14.816,85**	**14.816,85**
5.04.03.01.001	Altre entrate per riduzione di altre attivita' finanziarie	14.816,85	14.816,85
5.04.06.00.000 Prelievi dai conti di tesoreria statale diversi dalla Tesoreria Unica		**55.000.000,00**	**55.000.000,00**
5.04.06.01.001	Prelievi dai conti di tesoreria statale diversi dalla	55.000.000,00	55.000.000,00
6.00.00.00.000 Accensione Prestiti		**8.860.000,00**	**8.860.000,00**
6.03.00.00.000 Accensione mutui e altri finanziamenti a medio lungo termine		**8.860.000,00**	**8.860.000,00**
6.03.01.00.000 Finanziamenti a medio lungo termine		**8.860.000,00**	**8.860.000,00**
6.03.01.04.003	Accensione mutui e altri finanziamenti a medio lungo	8.860.000,00	8.860.000,00
9.00.00.00.000 Entrate per conto terzi e partite di giro		**50.045.520,34**	**50.045.520,34**

9.01.00.00.000 Entrate per partite di giro		**49.857.941,40**	**49.857.941,40**
9.01.01.00.000 Altre ritenute		**9.937.505,52**	**9.937.505,52**
9.01.01.01.001	Ritenuta del 4% sui contributi pubblici	778.370,62	778.370,62
9.01.01.02.001	Ritenute per scissione contabile IVA (split payment)	9.149.370,95	9.149.370,95
9.01.01.99.999	Altre ritenute n.a.c.	9.763,95	9.763,95
9.01.02.00.000 Ritenute su redditi da lavoro dipendente		**14.654.505,22**	**14.654.505,22**
9.01.02.01.001	Ritenute erariali su redditi da lavoro dipendente per conto	9.355.640,30	9.355.640,30
9.01.02.02.001	Ritenute previdenziali e assistenziali su redditi da lavoro	4.594.686,93	4.594.686,93
9.01.02.99.999	Altre ritenute al personale dipendente per conto di terzi	704.177,99	704.177,99
9.01.03.00.000 Ritenute su redditi da lavoro autonomo		**42.168,55**	**42.168,55**
9.01.03.01.001	Ritenute erariali su redditi da lavoro autonomo per conto	41.509,16	41.509,16
9.01.03.02.001	Ritenute previdenziali e assistenziali su redditi da lavoro	659,39	659,39
9.01.99.00.000 Altre entrate per partite di giro		**25.223.762,11**	**25.223.762,11**
9.01.99.01.001	Entrate a seguito di spese non andate a buon fine	682.032,75	682.032,75
9.01.99.03.001	Rimborso di fondi economali e carte aziendali	44.098,47	44.098,47
9.01.99.04.001	Reintegro disponibilita' dal conto sanita' al conto non	23.341.700,63	23.341.700,63
9.01.99.99.999	Altre entrate per partite di giro diverse	1.155.930,26	1.155.930,26
9.02.00.00.000 Entrate per conto terzi		**187.578,94**	**187.578,94**
9.02.04.00.000 Depositi di/presso terzi		**187.578,94**	**187.578,94**
9.02.04.01.001	Costituzione di depositi cauzionali o contrattuali di terzi	187.578,94	187.578,94
Entrate da regolarizzare		**0,00**	**0,00**

0.00.00.99.999	ALTRI INCASSI DA REGOLARIZZARE (riscossioni codificate dal tesoriere)	0,00	0,00

TOTALE INCASSI **732.134.604,52** **732.134.604,52**

Criteri di aggregazione
Categoria Regioni e province autonome di Trento e di Bolzano
Sotto Categoria REGIONI - GESTIONE SANITARIA
Circoscrizione ITALIA CENTRALE
Regione UMBRIA
Provincia
Fascia Popolazione
Periodo ANNUALE 2019
Prospetto INCASSI
Tipo Report Semplice
Data ultimo aggiornamento 11-giu-2020
Data stampa 16-giu-2020
Importi in EURO

		Importo nel periodo	Importo a tutto il periodo
1.00.00.00.000	**Entrate correnti di natura tributaria, contributiva e perequativa**	**1.476.391.832,40**	**1.476.391.832,40**
1.01.00.00.000	**Tributi**	**1.300.085.001,51**	**1.300.085.001,51**
1.01.02.00.000	**Tributi destinati al finanziamento della sanita'**	**1.300.085.001,51**	**1.300.085.001,51**
1.01.02.01.001	Imposta regionale sulle attivita' produttive - IRAP - Sanita'	131.581.247,81	131.581.247,81
1.01.02.03.001	Compartecipazione IVA - Sanita'	1.039.861.660,23	1.039.861.660,23
1.01.02.04.001	Addizionale IRPEF - Sanita'	128.642.093,47	128.642.093,47
1.03.00.00.000	**Fondi perequativi**	**176.306.830,89**	**176.306.830,89**
1.03.01.00.000	**Fondi perequativi da Amministrazioni Centrali**	**176.306.830,89**	**176.306.830,89**
1.03.01.02.001	Fondo perequativo dallo Stato - Sanita'	176.306.830,89	176.306.830,89

2.00.00.00.000	**Trasferimenti correnti**	**109.302.288,98**	**109.302.288,98**
2.01.00.00.000	**Trasferimenti correnti**	**109.302.288,98**	**109.302.288,98**
2.01.01.00.000	**Trasferimenti correnti da Amministrazioni pubbliche**	**68.319.902,42**	**68.319.902,42**
2.01.01.01.001	Trasferimenti correnti da Ministeri	5.879.807,31	5.879.807,31
2.01.01.01.006	Trasferimenti correnti da enti di regolazione dell'attivita'	59.460,40	59.460,40
2.01.01.01.014	Trasferimenti correnti da Stato - Fondo Sanitario	62.061.428,83	62.061.428,83
2.01.01.01.999	Trasferimenti correnti da altre Amministrazioni Centrali	194.208,00	194.208,00
2.01.01.02.001	Trasferimenti correnti da Regioni e province autonome	29.050,00	29.050,00
2.01.01.02.011	Trasferimenti correnti da Aziende sanitarie locali	65.397,88	65.397,88
2.01.01.02.012	Trasferimenti correnti da Aziende ospedaliere e Aziende	500,00	500,00
2.01.01.02.018	Trasferimenti correnti da Consorzi di enti locali	11.050,00	11.050,00
2.01.01.02.999	Trasferimenti correnti da altre Amministrazioni Locali	19.000,00	19.000,00
2.01.03.00.000	**Trasferimenti correnti da Imprese**	**40.980.786,56**	**40.980.786,56**
2.01.03.02.004	Altri trasferimenti correnti da imprese: pay-back sanita'	33.259.875,25	33.259.875,25
2.01.03.02.005	Altri trasferimenti correnti da imprese: ulteriore pay-back	7.697.111,17	7.697.111,17
2.01.03.02.999	Altri trasferimenti correnti da altre imprese	23.800,14	23.800,14
2.01.04.00.000	**Trasferimenti correnti da Istituzioni Sociali Private**	**1.600,00**	**1.600,00**
2.01.04.01.001	Trasferimenti correnti da Istituzioni Sociali Private	1.600,00	1.600,00
3.00.00.00.000	**Entrate extratributarie**	**95.739.845,81**	**95.739.845,81**
3.01.00.00.000	**Vendita di beni e servizi e proventi derivanti dalla gestione dei beni**	**95.420.927,00**	**95.420.927,00**
3.01.02.00.000	**Entrate dalla vendita e dall'erogazione di servizi**	**95.420.927,00**	**95.420.927,00**
3.01.02.01.025	Entrate per mobilita' sanitaria attiva	95.420.927,00	95.420.927,00

3.02.00.00.000 Proventi derivanti dall'attivita' di controllo e repressione delle irregolarita' e degli illeciti		**318.877,87**	**318.877,87**
3.02.01.00.000 Entrate da amministrazioni pubbliche derivanti dall'attivita' di controllo e repressione delle irregolarita' e degli illeciti		**318.693,60**	**318.693,60**
3.02.01.01.999	Proventi da altre multe, ammende, sanzioni e oblazioni a	318.693,60	318.693,60
3.02.03.00.000 Entrate da Imprese derivanti dall'attivita' di controllo e repressione delle irregolarita' e degli illeciti		**184,27**	**184,27**
3.02.03.01.999	Proventi da altre multe, ammende, sanzioni e oblazioni a	184,27	184,27
3.03.00.00.000 Interessi attivi		**40,94**	**40,94**
3.03.03.00.000 Altri interessi attivi		**40,94**	**40,94**
3.03.03.04.001	Interessi attivi da depositi bancari o postali	40,94	40,94
4.00.00.00.000 Entrate in conto capitale		**46.995,09**	**46.995,09**
4.02.00.00.000 Contributi agli investimenti		**46.995,09**	**46.995,09**
4.02.01.00.000 Contributi agli investimenti da amministrazioni pubbliche		**46.995,09**	**46.995,09**
4.02.01.01.001	Contributi agli investimenti da Ministeri	46.995,09	46.995,09
9.00.00.00.000 Entrate per conto terzi e partite di giro		**230.897.237,48**	**230.897.237,48**
9.01.00.00.000 Entrate per partite di giro		**230.897.237,48**	**230.897.237,48**
9.01.01.00.000 Altre ritenute		**70.370,15**	**70.370,15**

9.01.01.01.001	Ritenuta del 4% sui contributi pubblici	1.580,00	1.580,00
9.01.01.02.001	Ritenute per scissione contabile IVA (split payment)	68.790,15	68.790,15

9.01.02.00.000 Ritenute su redditi da lavoro dipendente **7.460,58** **7.460,58**

9.01.02.01.001	Ritenute erariali su redditi da lavoro dipendente per conto	4.837,37	4.837,37
9.01.02.02.001	Ritenute previdenziali e assistenziali su redditi da lavoro	2.623,21	2.623,21

9.01.03.00.000 Ritenute su redditi da lavoro autonomo **930,47** **930,47**

9.01.03.01.001	Ritenute erariali su redditi da lavoro autonomo per conto	930,47	930,47

9.01.04.00.000 Finanziamento della gestione sanitaria dalla gestione ordinaria della Regione **2.522.255,78** **2.522.255,78**

9.01.04.99.999	Finanziamento regionale aggiuntivo sanita' n.a.c.	2.522.255,78	2.522.255,78

9.01.99.00.000 Altre entrate per partite di giro **228.296.220,50** **228.296.220,50**

9.01.99.02.001	Anticipazioni sanita' della tesoreria statale	207.656.487,60	207.656.487,60
9.01.99.05.001	Reintegro disponibilita' dal conto non sanita' al conto	20.639.732,90	20.639.732,90

Entrate da regolarizzare **0,00** **0,00**

0.00.00.99.999	ALTRI INCASSI DA REGOLARIZZARE (riscossioni codificate dal tesoriere)	0,00	0,00

TOTALE INCASSI **1.912.378.199,76** **1.912.378.199,76**

Criteri di aggregazione
Categoria Regioni e province autonome di Trento e di Bolzano
Sotto Categoria REGIONI E PROVINCE AUTONOME
Circoscrizione ITALIA CENTRALE
Regione UMBRIA
Provincia
Fascia Popolazione
Periodo ANNUALE 2019
Prospetto PAGAMENTI
Tipo Report Semplice
Data ultimo aggiornamento 11-giu-2020
Data stampa 16-giu-2020
Importi in EURO

		Importo nel periodo	Importo a tutto il periodo
1.00.00.00.000 Spese correnti		**406.480.663,73**	**406.480.663,73**
1.01.00.00.000 Redditi da lavoro dipendente		**57.821.548,64**	**57.821.548,64**
1.01.01.00.000 Retribuzioni lorde		**44.537.538,64**	**44.537.538,64**
1.01.01.01.001	Arretrati per anni precedenti corrisposti al personale a	1.855,76	1.855,76
1.01.01.01.002	Voci stipendiali corrisposte al personale a tempo	29.882.433,06	29.882.433,06
1.01.01.01.003	Straordinario per il personale a tempo indeterminato	399.332,19	399.332,19
1.01.01.01.004	Indennita' ed altri compensi, esclusi i rimborsi spesa per	10.778.343,82	10.778.343,82
1.01.01.01.006	Voci stipendiali corrisposte al personale a tempo	2.522.818,47	2.522.818,47
1.01.01.01.007	Straordinario per il personale a tempo determinato	9.976,56	9.976,56
1.01.01.01.008	Indennita' ed altri compensi, esclusi i rimborsi spesa	486.706,33	486.706,33
1.01.01.02.002	Buoni pasto	456.072,45	456.072,45
1.01.02.00.000 Contributi sociali a carico dell'ente		**13.284.010,00**	**13.284.010,00**

1.01.02.01.001	Contributi obbligatori per il personale	12.360.734,99	12.360.734,99
1.01.02.01.002	Contributi previdenza complementare	2.113,24	2.113,24
1.01.02.01.999	Altri contributi sociali effettivi n.a.c.	35.207,51	35.207,51
1.01.02.02.001	Assegni familiari	192.071,56	192.071,56
1.01.02.02.003	Indennita' di fine servizio erogata direttamente dal datore	693.882,70	693.882,70

1.02.00.00.000 Imposte e tasse a carico dell'ente **5.303.216,65** **5.303.216,65**

1.02.01.00.000 Imposte, tasse e proventi assimilati a carico dell'ente **5.303.216,65** **5.303.216,65**

1.02.01.01.001	Imposta regionale sulle attivita' produttive (IRAP)	3.697.268,74	3.697.268,74
1.02.01.02.001	Imposta di registro e di bollo	12.991,63	12.991,63
1.02.01.03.001	Imposta comunale sulla pubblicita' e diritto sulle	18.845,00	18.845,00
1.02.01.09.001	Tassa di circolazione dei veicoli a motore (tassa	7.689,76	7.689,76
1.02.01.12.001	Imposta Municipale Propria	872.763,00	872.763,00
1.02.01.99.999	Imposte, tasse e proventi assimilati a carico dell'ente	693.658,52	693.658,52

1.03.00.00.000 Acquisto di beni e servizi **86.055.706,11** **86.055.706,11**

1.03.01.00.000 Acquisto di beni **300.381,17** **300.381,17**

1.03.01.01.001	Giornali e riviste	29.006,22	29.006,22
1.03.01.02.001	Carta, cancelleria e stampati	36.912,74	36.912,74
1.03.01.02.002	Carburanti, combustibili e lubrificanti	120.677,56	120.677,56
1.03.01.02.003	Equipaggiamento	331,24	331,24
1.03.01.02.005	Accessori per uffici e alloggi	5.694,22	5.694,22
1.03.01.02.006	Materiale informatico	67,10	67,10
1.03.01.02.007	Altri materiali tecnico-specialistici non sanitari	10.165,89	10.165,89
1.03.01.02.008	Strumenti tecnico-specialistici non sanitari	4.265,12	4.265,12
1.03.01.02.009	Beni per attivita' di rappresentanza	8.782,59	8.782,59
1.03.01.02.010	Beni per consultazioni elettorali	6.217,24	6.217,24
1.03.01.02.999	Altri beni e materiali di consumo n.a.c.	68.961,25	68.961,25
1.03.01.03.001	Fauna selvatica e non selvatica	9.300,00	9.300,00

1.03.02.00.000 Acquisto di servizi **85.755.324,94** **85.755.324,94**

1.03.02.01.001	Organi istituzionali dell'amministrazione - Indennita'	27.068,55	27.068,55
1.03.02.01.002	Organi istituzionali dell'amministrazione - Rimborsi	5.713,40	5.713,40
1.03.02.02.001	Rimborso per viaggio e trasloco	192.470,57	192.470,57
1.03.02.02.004	Pubblicita'	3.187.109,77	3.187.109,77
1.03.02.02.005	Organizzazione e partecipazione a manifestazioni e	873.200,98	873.200,98
1.03.02.02.999	Altre spese per relazioni pubbliche, convegni e mostre,	325.729,74	325.729,74
1.03.02.03.999	Altri aggi di riscossione n.a.c.	168.265,53	168.265,53
1.03.02.04.004	Acquisto di servizi per formazione obbligatoria	16.400,00	16.400,00
1.03.02.04.999	Acquisto di servizi per altre spese per formazione e	116.001,22	116.001,22
1.03.02.05.001	Telefonia fissa	109.709,89	109.709,89
1.03.02.05.002	Telefonia mobile	132.304,21	132.304,21
1.03.02.05.003	Accesso a banche dati e a pubblicazioni on line	84.092,29	84.092,29
1.03.02.05.004	Energia elettrica	961.151,99	961.151,99
1.03.02.05.005	Acqua	41.221,09	41.221,09
1.03.02.05.006	Gas	223.330,66	223.330,66
1.03.02.05.999	Utenze e canoni per altri servizi n.a.c.	651.293,75	651.293,75
1.03.02.07.001	Locazione di beni immobili	404.069,03	404.069,03
1.03.02.07.002	Noleggi di mezzi di trasporto	125.458,38	125.458,38
1.03.02.07.006	Licenze d'uso per software	167.542,70	167.542,70
1.03.02.07.007	Altre licenze	16.226,00	16.226,00
1.03.02.07.008	Noleggi di impianti e macchinari	126.733,60	126.733,60
1.03.02.07.999	Altre spese sostenute per utilizzo di beni di terzi n.a.c.	75.166,52	75.166,52
1.03.02.09.001	Manutenzione ordinaria e riparazioni di mezzi di trasporto	49.114,13	49.114,13
1.03.02.09.003	Manutenzione ordinaria e riparazioni di mobili e arredi	8.816,33	8.816,33
1.03.02.09.004	Manutenzione ordinaria e riparazioni di impianti e	283.453,39	283.453,39
1.03.02.09.005	Manutenzione ordinaria e riparazioni di attrezzature	38.433,71	38.433,71
1.03.02.09.006	Manutenzione ordinaria e riparazioni di macchine per	12.921,79	12.921,79
1.03.02.09.008	Manutenzione ordinaria e riparazioni di beni immobili	77.619,28	77.619,28
1.03.02.09.011	Manutenzione ordinaria e riparazioni di altri beni materiali	37.820,00	37.820,00
1.03.02.10.001	Incarichi libero professionali di studi, ricerca e	45.266,95	45.266,95
1.03.02.10.002	Esperti per commissioni, comitati e consigli	80,80	80,80
1.03.02.11.001	Interpretariato e traduzioni	21.671,98	21.671,98
1.03.02.11.006	Patrocinio legale	38.518,76	38.518,76
1.03.02.11.999	Altre prestazioni professionali e specialistiche n.a.c.	314.322,91	314.322,91
1.03.02.12.003	Collaborazioni coordinate e a progetto	95.632,45	95.632,45

1.03.02.13.001	Servizi di sorveglianza, custodia e accoglienza	17.619,73	17.619,73
1.03.02.13.002	Servizi di pulizia e lavanderia	801.255,20	801.255,20
1.03.02.13.003	Trasporti, traslochi e facchinaggio	51.395,69	51.395,69
1.03.02.13.004	Stampa e rilegatura	60.407,84	60.407,84
1.03.02.13.006	Rimozione e smaltimento di rifiuti tossico-nocivi e di altri	947,80	947,80
1.03.02.13.999	Altri servizi ausiliari n.a.c.	218.646,27	218.646,27
1.03.02.15.001	Contratti di servizio di trasporto pubblico	62.517.710,26	62.517.710,26
1.03.02.16.002	Spese postali	21.437,49	21.437,49
1.03.02.16.999	Altre spese per servizi amministrativi	633.139,99	633.139,99
1.03.02.17.002	Oneri per servizio di tesoreria	33.207,38	33.207,38
1.03.02.17.999	Spese per servizi finanziari n.a.c.	46.360,00	46.360,00
1.03.02.18.001	Spese per accertamenti sanitari resi necessari	1.319,42	1.319,42
1.03.02.18.003	Acquisti di servizi sanitari per farmaceutica	1.354,25	1.354,25
1.03.02.18.999	Altri acquisti di servizi sanitari n.a.c.	39.390,46	39.390,46
1.03.02.19.001	Gestione e manutenzione applicazioni	1.981.215,93	1.981.215,93
1.03.02.19.002	Assistenza all'utente e formazione	102.170,93	102.170,93
1.03.02.19.003	Servizi per l'interoperabilita' e la cooperazione	533.561,52	533.561,52
1.03.02.19.005	Servizi per i sistemi e relativa manutenzione	1.144.065,88	1.144.065,88
1.03.02.19.006	Servizi di sicurezza	212.363,72	212.363,72
1.03.02.19.007	Servizi di gestione documentale	235.595,29	235.595,29
1.03.02.19.011	Processi trasversali alle classi di servizio	17.994,30	17.994,30
1.03.02.19.999	Altri servizi informatici e di telecomunicazioni n.a.c.	2.104,79	2.104,79
1.03.02.99.002	Altre spese legali	97,60	97,60
1.03.02.99.003	Quote di associazioni	339.616,57	339.616,57
1.03.02.99.004	Altre spese per consultazioni elettorali dell'ente	5.197,20	5.197,20
1.03.02.99.005	Spese per commissioni e comitati dell'Ente	44.596,31	44.596,31
1.03.02.99.010	Formazione a personale esterno all'ente	42.500,00	42.500,00
1.03.02.99.999	Altri servizi diversi n.a.c.	7.596.120,77	7.596.120,77

1.04.00.00.000 Trasferimenti correnti **215.391.106,39** **215.391.106,39**

1.04.01.00.000 Trasferimenti correnti a Amministrazioni Pubbliche **182.423.057,17** **182.423.057,17**

1.04.01.01.001	Trasferimenti correnti a Ministeri	450.000,00	450.000,00
1.04.01.01.002	Trasferimenti correnti a Ministero dell'Istruzione -	267.319,02	267.319,02
1.04.01.01.003	Trasferimenti correnti a Presidenza del Consiglio dei	65.000,00	65.000,00

1.04.01.01.012	Trasferimenti correnti a enti centrali produttori di servizi	43.050,00	43.050,00
1.04.01.01.013	Trasferimenti correnti a enti e istituzioni centrali di ricerca	13.500,00	13.500,00
1.04.01.01.999	Trasferimenti correnti a altre Amministrazioni Centrali	234.017,85	234.017,85
1.04.01.02.001	Trasferimenti correnti a Regioni e province autonome	67.800,00	67.800,00
1.04.01.02.002	Trasferimenti correnti a Province	28.624.855,44	28.624.855,44
1.04.01.02.003	Trasferimenti correnti a Comuni	50.957.337,61	50.957.337,61
1.04.01.02.005	Trasferimenti correnti a Unioni di Comuni	1.649.582,98	1.649.582,98
1.04.01.02.006	Trasferimenti correnti a Comunita' Montane	5.018.020,62	5.018.020,62
1.04.01.02.007	Trasferimenti correnti a Camere di Commercio	224.728,90	224.728,90
1.04.01.02.008	Trasferimenti correnti a Universita'	1.468.558,34	1.468.558,34
1.04.01.02.011	Trasferimenti correnti a Aziende sanitarie locali n.a.f.	1.020.000,00	1.020.000,00
1.04.01.02.015	Trasferimenti correnti a altre Amministrazioni Locali	15.138,40	15.138,40
1.04.01.02.017	Trasferimenti correnti a altri enti e agenzie regionali e sub	71.794.463,66	71.794.463,66
1.04.01.02.018	Trasferimenti correnti a Consorzi di enti locali	921.470,82	921.470,82
1.04.01.02.019	Trasferimenti correnti a Fondazioni e istituzioni liriche	1.032.000,00	1.032.000,00
1.04.01.02.999	Trasferimenti correnti a altre Amministrazioni Locali n.a.c.	120.128,57	120.128,57
1.04.01.03.999	Trasferimenti correnti a altri Enti di Previdenza n.a.c.	100.000,00	100.000,00
1.04.01.04.001	Trasferimenti correnti a organismi interni e/o unita' locali	18.336.084,96	18.336.084,96

1.04.02.00.000 Trasferimenti correnti a Famiglie **128.401,49** **128.401,49**

1.04.02.03.001	Borse di studio	52.324,61	52.324,61
1.04.02.05.999	Altri trasferimenti a famiglie n.a.c.	76.076,88	76.076,88

1.04.03.00.000 Trasferimenti correnti a Imprese **21.925.556,27** **21.925.556,27**

1.04.03.01.001	Trasferimenti correnti a imprese controllate	7.027.025,18	7.027.025,18
1.04.03.99.999	Trasferimenti correnti a altre imprese	14.898.531,09	14.898.531,09

1.04.04.00.000 Trasferimenti correnti a Istituzioni Sociali Private **10.614.337,37** **10.614.337,37**

1.04.04.01.001	Trasferimenti correnti a Istituzioni Sociali Private	10.614.337,37	10.614.337,37

1.04.05.00.000 Trasferimenti correnti versati all'Unione Europea e al Resto del Mondo **299.754,09** **299.754,09**

1.04.05.04.001	Trasferimenti correnti al Resto del Mondo	217.844,09	217.844,09
1.04.05.99.001	Altri Trasferimenti correnti alla UE	81.910,00	81.910,00

1.07.00.00.000 Interessi passivi		**36.445.845,45**	**36.445.845,45**
1.07.02.00.000 Interessi passivi su titoli obbligazionari a medio-lungo termine		**10.846.501,40**	**10.846.501,40**
1.07.02.01.001	Interessi passivi su titoli obbligazionari a medio-lungo	10.846.501,40	10.846.501,40
1.07.05.00.000 Interessi su Mutui e altri finanziamenti a medio lungo termine		**8.401.349,92**	**8.401.349,92**
1.07.05.01.001	Interessi passivi a Ministeri su mutui e altri finanziamenti	651.752,47	651.752,47
1.07.05.04.003	Interessi passivi a Cassa Depositi e Prestiti SPA su	7.678.522,43	7.678.522,43
1.07.05.04.004	Interessi passivi a Cassa Depositi e Prestiti - Gestione	71.075,02	71.075,02
1.07.06.00.000 Altri interessi passivi		**17.197.994,13**	**17.197.994,13**
1.07.06.01.001	Flussi periodici netti in uscita	17.197.921,62	17.197.921,62
1.07.06.99.999	Altri interessi passivi ad altri soggetti	72,51	72,51
1.09.00.00.000 Rimborsi e poste correttive delle entrate		**368.616,68**	**368.616,68**
1.09.01.00.000 Rimborsi per spese di personale (comando, distacco, fuori ruolo, convenzioni, ecc¿)		**230.018,56**	**230.018,56**
1.09.01.01.001	Rimborsi per spese di personale (comando, distacco,	230.018,56	230.018,56
1.09.02.00.000 Rimborsi di imposte in uscita		**126.011,07**	**126.011,07**
1.09.02.01.001	Rimborsi di imposte e tasse di natura corrente	126.011,07	126.011,07
1.09.99.00.000 Altri Rimborsi di parte corrente di somme non dovute o incassate in eccesso		**12.587,05**	**12.587,05**
1.09.99.04.001	Rimborsi di parte corrente a Famiglie di somme non	1.667,50	1.667,50
1.09.99.05.001	Rimborsi di parte corrente a Imprese di somme non	10.919,55	10.919,55
1.10.00.00.000 Altre spese correnti		**5.094.623,81**	**5.094.623,81**

1.10.03.00.000 Versamenti IVA a debito		**1.844,26**	**1.844,26**
1.10.03.01.001	Versamenti IVA a debito per le gestioni commerciali	1.844,26	1.844,26
1.10.04.00.000 Premi di assicurazione		**445.662,46**	**445.662,46**
1.10.04.01.001	Premi di assicurazione su beni mobili	52.830,84	52.830,84
1.10.04.01.002	Premi di assicurazione su beni immobili	156.255,79	156.255,79
1.10.04.01.003	Premi di assicurazione per responsabilita' civile verso	164.364,09	164.364,09
1.10.04.01.999	Altri premi di assicurazione contro i danni	72.211,74	72.211,74
1.10.05.00.000 Spese dovute a sanzioni, risarcimenti e indennizzi		**645.213,63**	**645.213,63**
1.10.05.03.001	Spese per indennizzi	550.981,23	550.981,23
1.10.05.04.001	Oneri da contenzioso	94.232,40	94.232,40
1.10.99.00.000 Altre spese correnti n.a.c.		**4.001.903,46**	**4.001.903,46**
1.10.99.99.999	Altre spese correnti n.a.c.	4.001.903,46	4.001.903,46
2.00.00.00.000 Spese in conto capitale		**96.956.271,15**	**96.956.271,15**
2.02.00.00.000 Investimenti fissi lordi e acquisto di terreni		**4.237.195,69**	**4.237.195,69**
2.02.01.00.000 Beni materiali		**3.368.600,88**	**3.368.600,88**
2.02.01.03.001	Mobili e arredi per ufficio	8.629,60	8.629,60
2.02.01.03.002	Mobili e arredi per alloggi e pertinenze	42.544,57	42.544,57
2.02.01.03.999	Mobili e arredi n.a.c.	811,30	811,30
2.02.01.04.001	Macchinari	5.837,70	5.837,70
2.02.01.05.001	Attrezzature scientifiche	42.700,00	42.700,00
2.02.01.05.999	Attrezzature n.a.c.	1.997,66	1.997,66
2.02.01.06.001	Macchine per ufficio	201,30	201,30
2.02.01.07.002	Postazioni di lavoro	98.104,67	98.104,67

2.02.01.07.003	Periferiche	13.973,62	13.973,62
2.02.01.07.004	Apparati di telecomunicazione	233.515,86	233.515,86
2.02.01.07.005	Tablet e dispositivi di telefonia fissa e mobile	1.361,52	1.361,52
2.02.01.07.999	Hardware n.a.c.	30.445,95	30.445,95
2.02.01.09.001	Fabbricati ad uso abitativo	791.832,79	791.832,79
2.02.01.09.002	Fabbricati ad uso commerciale	12.376,72	12.376,72
2.02.01.09.004	Fabbricati industriali e costruzioni leggere	300,00	300,00
2.02.01.09.010	Infrastrutture idrauliche	1.218.475,26	1.218.475,26
2.02.01.09.013	Altre vie di comunicazione	24.872,68	24.872,68
2.02.01.09.014	Opere per la sistemazione del suolo	688.576,00	688.576,00
2.02.01.09.019	Fabbricati ad uso strumentale	42.098,27	42.098,27
2.02.01.09.999	Beni immobili n.a.c.	7.712,33	7.712,33
2.02.01.10.004	Opere destinate al culto di valore culturale, storico ed	13.920,58	13.920,58
2.02.01.10.999	Beni immobili di valore culturale, storico ed artistico n.a.c.	88.312,50	88.312,50

2.02.03.00.000 Beni immateriali **868.594,81** **868.594,81**

2.02.03.02.001	Sviluppo software e manutenzione evolutiva	261.280,00	261.280,00
2.02.03.02.002	Acquisto software	4.381,02	4.381,02
2.02.03.05.001	Incarichi professionali per la realizzazione di investimenti	180.489,99	180.489,99
2.02.03.99.001	Spese di investimento per beni immateriali n.a.c.	422.443,80	422.443,80

2.03.00.00.000 Contributi agli investimenti **88.835.176,91** **88.835.176,91**

2.03.01.00.000 Contributi agli investimenti a Amministrazioni pubbliche **55.533.713,53** **55.533.713,53**

2.03.01.01.001	Contributi agli investimenti a Ministeri	778.521,00	778.521,00
2.03.01.01.013	Contributi agli investimenti a enti e istituzioni centrali di	20.000,00	20.000,00
2.03.01.01.999	Contributi agli investimenti a altre Amministrazioni	4.289.873,68	4.289.873,68
2.03.01.02.002	Contributi agli investimenti a Province	5.130.432,76	5.130.432,76
2.03.01.02.003	Contributi agli investimenti a Comuni	27.542.132,34	27.542.132,34
2.03.01.02.005	Contributi agli investimenti a Unioni di Comuni	48.000,00	48.000,00
2.03.01.02.006	Contributi agli investimenti a Comunita' Montane	288.552,97	288.552,97
2.03.01.02.008	Contributi agli investimenti a Universita'	21.000,00	21.000,00
2.03.01.02.011	Contributi agli investimenti a Aziende sanitarie locali	21.873,58	21.873,58
2.03.01.02.012	Contributi agli investimenti a Aziende ospedaliere e	200.700,00	200.700,00

2.03.01.02.017	Contributi agli investimenti a altri enti e agenzie regionali	15.047.905,64	15.047.905,64
2.03.01.02.018	Contributi agli investimenti a Consorzi di enti locali	165.442,41	165.442,41
2.03.01.02.999	Contributi agli investimenti a altre Amministrazioni Locali	1.979.279,15	1.979.279,15

2.03.02.00.000 Contributi agli investimenti a Famiglie **2.179.176,54** **2.179.176,54**

2.03.02.01.001	Contributi agli investimenti a Famiglie	2.179.176,54	2.179.176,54

2.03.03.00.000 Contributi agli investimenti a Imprese **30.331.936,81** **30.331.936,81**

2.03.03.01.001	Contributi agli investimenti a imprese controllate	4.365.608,65	4.365.608,65
2.03.03.02.001	Contributi agli investimenti a altre imprese partecipate	4.680.000,00	4.680.000,00
2.03.03.03.999	Contributi agli investimenti a altre Imprese	21.286.328,16	21.286.328,16

2.03.04.00.000 Contributi agli investimenti a Istituzioni Sociali Private **790.350,03** **790.350,03**

2.03.04.01.001	Contributi agli investimenti a Istituzioni Sociali Private	790.350,03	790.350,03

2.04.00.00.000 Altri trasferimenti in conto capitale **2.260.751,82** **2.260.751,82**

2.04.21.00.000 Altri trasferimenti in conto capitale n.a.c. ad Amministrazioni pubbliche **535.510,82** **535.510,82**

2.04.21.01.001	Altri trasferimenti in conto capitale n.a.c. a Ministeri	535.510,82	535.510,82

2.04.23.00.000 Altri trasferimenti in conto capitale n.a.c. a Imprese **1.725.241,00** **1.725.241,00**

2.04.23.01.001	Altri trasferimenti in conto capitale n.a.c. a imprese	1.725.241,00	1.725.241,00

2.05.00.00.000 Altre spese in conto capitale **1.623.146,73** **1.623.146,73**

2.05.99.00.000 Altre spese in conto capitale n.a.c. **1.623.146,73** **1.623.146,73**

2.05.99.99.999	Altre spese in conto capitale n.a.c.	1.623.146,73	1.623.146,73

3.00.00.00.000 Spese per incremento attivita' finanziarie		**89.901.264,79**	**89.901.264,79**
3.01.00.00.000 Acquisizioni di attivita' finanziarie		**47.000,00**	**47.000,00**
3.01.01.00.000 Acquisizioni di partecipazioni e conferimenti di capitale		**47.000,00**	**47.000,00**
3.01.01.03.001	Acquisizioni di partecipazioni e conferimenti di capitale in	47.000,00	47.000,00
3.04.00.00.000 Altre spese per incremento di attivita' finanziarie		**89.854.264,79**	**89.854.264,79**
3.04.03.00.000 Incremento di altre attivita' finanziarie verso Imprese		**5.063.860,00**	**5.063.860,00**
3.04.03.01.001	Incremento di altre attivita' finanziarie verso imprese	2.533.500,00	2.533.500,00
3.04.03.04.999	Incremento di altre attivita' finanziarie verso altre Imprese	2.530.360,00	2.530.360,00
3.04.06.00.000 Versamenti ai conti di tesoreria statale (da parte dei soggetti non sottoposti al regime di Tesoreria Unica)		**77.683.071,45**	**77.683.071,45**
3.04.06.01.001	Versamenti ai conti di tesoreria statale (da parte dei	77.683.071,45	77.683.071,45
3.04.08.00.000 Spese da derivato di ammortamento		**7.107.333,34**	**7.107.333,34**
3.04.08.01.001	Spese derivanti dalla sottoscrizione di un derivato di	7.107.333,34	7.107.333,34
4.00.00.00.000 Rimborso Prestiti		**15.235.221,50**	**15.235.221,50**
4.01.00.00.000 Rimborso di titoli obbligazionari		**7.202.060,00**	**7.202.060,00**
4.01.02.00.000 Rimborso di titoli obbligazionari a medio-lungo termine		**7.202.060,00**	**7.202.060,00**
4.01.02.01.002	Rimborso di titoli obbligazionari a medio-lungo termine a	7.202.060,00	7.202.060,00

4.03.00.00.000	**Rimborso mutui e altri finanziamenti a medio lungo termine**	**8.033.161,50**	**8.033.161,50**
4.03.01.00.000	**Rimborso Mutui e altri finanziamenti a medio lungo termine**	**8.033.161,50**	**8.033.161,50**
4.03.01.04.003	Rimborso Mutui e altri finanziamenti a medio lungo	7.691.071,00	7.691.071,00
4.03.01.04.004	Rimborso Mutui e altri finanziamenti a medio lungo	342.090,50	342.090,50
7.00.00.00.000	**Uscite per conto terzi e partite di giro**	**53.619.825,17**	**53.619.825,17**
7.01.00.00.000	**Uscite per partite di giro**	**52.692.854,37**	**52.692.854,37**
7.01.01.00.000	**Versamenti di altre ritenute**	**10.496.689,12**	**10.496.689,12**
7.01.01.01.001	Versamento della ritenuta del 4% sui contributi pubblici	989.246,96	989.246,96
7.01.01.02.001	Versamento delle ritenute per scissione contabile IVA	9.498.209,67	9.498.209,67
7.01.01.99.999	Versamento di altre ritenute n.a.c.	9.232,49	9.232,49
7.01.02.00.000	**Versamenti di ritenute su Redditi da lavoro dipendente**	**14.767.469,72**	**14.767.469,72**
7.01.02.01.001	Versamenti di ritenute erariali su Redditi da lavoro	9.434.269,18	9.434.269,18
7.01.02.02.001	Versamenti di ritenute previdenziali e assistenziali su	4.624.724,23	4.624.724,23
7.01.02.99.999	Altri versamenti di ritenute al personale dipendente per	708.476,31	708.476,31
7.01.03.00.000	**Versamenti di ritenute su Redditi da lavoro autonomo**	**44.592,88**	**44.592,88**
7.01.03.01.001	Versamenti di ritenute erariali su Redditi da lavoro	43.933,49	43.933,49
7.01.03.02.001	Versamenti di ritenute previdenziali e assistenziali su	659,39	659,39
7.01.99.00.000	**Altre uscite per partite di giro**	**27.384.102,65**	**27.384.102,65**
7.01.99.01.001	Spese non andate a buon fine	652.375,87	652.375,87
7.01.99.03.001	Costituzione fondi economali e carte aziendali	43.450,00	43.450,00
7.01.99.05.001	Integrazione disponibilita' dal conto non sanita' al conto	25.971.135,06	25.971.135,06
7.01.99.99.999	Altre uscite per partite di giro n.a.c.	717.141,72	717.141,72

7.02.00.00.000 Uscite per conto terzi		**926.970,80**	**926.970,80**
7.02.04.00.000 Depositi di/presso terzi		**9.566,59**	**9.566,59**
7.02.04.02.001	Restituzione di depositi cauzionali o contrattuali di terzi	9.566,59	9.566,59
7.02.99.00.000 Altre uscite per conto terzi		**917.404,21**	**917.404,21**
7.02.99.99.999	Altre uscite per conto terzi n.a.c.	917.404,21	917.404,21
Pagamenti da regolarizzare		**0,00**	**0,00**
0.00.00.99.999	ALTRI PAGAMENTI DA REGOLARIZZARE (pagamenti codificati dal tesoriere)	0,00	0,00
TOTALE PAGAMENTI		**662.193.246,34**	**662.193.246,34**

Criteri di aggregazione
Categoria Regioni e province autonome di Trento e di Bolzano
Sotto Categoria REGIONI - GESTIONE SANITARIA
Circoscrizione ITALIA CENTRALE
Regione UMBRIA
Provincia
Fascia Popolazione
Periodo ANNUALE 2019
Prospetto PAGAMENTI
Tipo Report Semplice
Data ultimo aggiornamento 11-giu-2020
Data stampa 16-giu-2020
Importi in EURO

		Importo nel periodo	Importo a tutto il periodo
1.00.00.00.000 Spese correnti		**1.824.733.651,24**	**1.824.733.651,24**
1.01.00.00.000 Redditi da lavoro dipendente		**45.215,62**	**45.215,62**
1.01.01.00.000 Retribuzioni lorde		**36.880,05**	**36.880,05**
1.01.01.01.004	Indennita' ed altri compensi, esclusi i rimborsi spesa per	9.000,00	9.000,00
1.01.01.01.006	Voci stipendiali corrisposte al personale a tempo	27.880,05	27.880,05
1.01.02.00.000 Contributi sociali a carico dell'ente		**8.335,57**	**8.335,57**
1.01.02.01.001	Contributi obbligatori per il personale	8.335,57	8.335,57
1.02.00.00.000 Imposte e tasse a carico dell'ente		**2.575,07**	**2.575,07**

1.02.01.00.000	**Imposte, tasse e proventi assimilati a carico dell'ente**	**2.575,07**	**2.575,07**
1.02.01.01.001	Imposta regionale sulle attivita' produttive (IRAP)	2.575,07	2.575,07
1.03.00.00.000	**Acquisto di beni e servizi**	**7.252.823,34**	**7.252.823,34**
1.03.01.00.000	**Acquisto di beni**	**75.058,32**	**75.058,32**
1.03.01.01.001	Giornali e riviste	6.100,00	6.100,00
1.03.01.01.002	Pubblicazioni	700,00	700,00
1.03.01.05.999	Altri beni e prodotti sanitari n.a.c.	68.258,32	68.258,32
1.03.02.00.000	**Acquisto di servizi**	**7.177.765,02**	**7.177.765,02**
1.03.02.02.002	Indennita' di missione e di trasferta	76,00	76,00
1.03.02.02.004	Pubblicita'	66.551,00	66.551,00
1.03.02.02.999	Altre spese per relazioni pubbliche, convegni e mostre,	128.585,20	128.585,20
1.03.02.05.999	Utenze e canoni per altri servizi n.a.c.	783.777,04	783.777,04
1.03.02.06.001	Canoni Disponibilita'	108.753,50	108.753,50
1.03.02.10.001	Incarichi libero professionali di studi, ricerca e	54.855,00	54.855,00
1.03.02.10.002	Esperti per commissioni, comitati e consigli	1.673,46	1.673,46
1.03.02.18.009	Acquisti di servizi sanitari per assistenza ospedaliera	297.098,00	297.098,00
1.03.02.18.999	Altri acquisti di servizi sanitari n.a.c.	1.390,88	1.390,88
1.03.02.19.001	Gestione e manutenzione applicazioni	1.399.015,37	1.399.015,37
1.03.02.19.005	Servizi per i sistemi e relativa manutenzione	1.603.879,55	1.603.879,55
1.03.02.19.011	Processi trasversali alle classi di servizio	1.142.947,70	1.142.947,70
1.03.02.99.005	Spese per commissioni e comitati dell'Ente	7.976,96	7.976,96
1.03.02.99.010	Formazione a personale esterno all'ente	1.581.185,36	1.581.185,36
1.04.00.00.000	**Trasferimenti correnti**	**1.817.429.405,75**	**1.817.429.405,75**
1.04.01.00.000	**Trasferimenti correnti a Amministrazioni Pubbliche**	**1.817.147.178,15**	**1.817.147.178,15**
1.04.01.01.001	Trasferimenti correnti a Ministeri	100.000,00	100.000,00
1.04.01.01.006	Trasferimenti correnti a enti di regolazione dell'attivita'	36.662,71	36.662,71

1.04.01.01.013	Trasferimenti correnti a enti e istituzioni centrali di ricerca	19.250,00	19.250,00
1.04.01.01.999	Trasferimenti correnti a altre Amministrazioni Centrali	25.000,00	25.000,00
1.04.01.02.002	Trasferimenti correnti a Province	40.000,00	40.000,00
1.04.01.02.003	Trasferimenti correnti a Comuni	73.000,00	73.000,00
1.04.01.02.008	Trasferimenti correnti a Universita'	1.071.922,02	1.071.922,02
1.04.01.02.011	Trasferimenti correnti a Aziende sanitarie locali n.a.f.	2.295.386,71	2.295.386,71
1.04.01.02.012	Trasferimenti correnti a Aziende ospedaliere e Aziende	1.256.235,46	1.256.235,46
1.04.01.02.017	Trasferimenti correnti a altri enti e agenzie regionali e sub	15.662.735,01	15.662.735,01
1.04.01.02.018	Trasferimenti correnti a Consorzi di enti locali	450.000,00	450.000,00
1.04.01.02.020	Trasferimenti correnti a Aziende sanitarie locali a titolo di	1.313.923.286,51	1.313.923.286,51
1.04.01.02.025	Trasferimenti correnti a Aziende ospedaliere e Aziende	481.982.428,73	481.982.428,73
1.04.01.02.999	Trasferimenti correnti a altre Amministrazioni Locali n.a.c.	211.271,00	211.271,00

1.04.03.00.000	**Trasferimenti correnti a Imprese**	**35.000,00**	**35.000,00**
1.04.03.99.999	Trasferimenti correnti a altre imprese	35.000,00	35.000,00
1.04.04.00.000	**Trasferimenti correnti a Istituzioni Sociali Private**	**222.227,60**	**222.227,60**
1.04.04.01.001	Trasferimenti correnti a Istituzioni Sociali Private	222.227,60	222.227,60
1.04.05.00.000	**Trasferimenti correnti versati all'Unione Europea e al Resto del Mondo**	**25.000,00**	**25.000,00**
1.04.05.99.001	Altri Trasferimenti correnti alla UE	25.000,00	25.000,00
1.09.00.00.000	**Rimborsi e poste correttive delle entrate**	**3.631,46**	**3.631,46**
1.09.99.00.000	**Altri Rimborsi di parte corrente di somme non dovute o incassate in eccesso**	**3.631,46**	**3.631,46**
1.09.99.05.001	Rimborsi di parte corrente a Imprese di somme non	3.631,46	3.631,46
2.00.00.00.000	**Spese in conto capitale**	**1.317.680,70**	**1.317.680,70**
2.02.00.00.000	**Investimenti fissi lordi e acquisto di terreni**	**626.525,70**	**626.525,70**

2.02.03.00.000 Beni immateriali		**626.525,70**	**626.525,70**
2.02.03.02.001	Sviluppo software e manutenzione evolutiva	609.323,70	609.323,70
2.02.03.02.002	Acquisto software	17.202,00	17.202,00
2.03.00.00.000 Contributi agli investimenti		**691.155,00**	**691.155,00**
2.03.01.00.000 Contributi agli investimenti a Amministrazioni pubbliche		**691.155,00**	**691.155,00**
2.03.01.02.011	Contributi agli investimenti a Aziende sanitarie locali	600.000,00	600.000,00
2.03.01.02.012	Contributi agli investimenti a Aziende ospedaliere e	91.155,00	91.155,00
7.00.00.00.000 Uscite per conto terzi e partite di giro		**107.095.099,31**	**107.095.099,31**
7.01.00.00.000 Uscite per partite di giro		**107.095.099,31**	**107.095.099,31**
7.01.01.00.000 Versamenti di altre ritenute		**81.301,12**	**81.301,12**
7.01.01.01.001	Versamento della ritenuta del 4% sui contributi pubblici	1.580,00	1.580,00
7.01.01.02.001	Versamento delle ritenute per scissione contabile IVA	79.721,12	79.721,12
7.01.02.00.000 Versamenti di ritenute su Redditi da lavoro dipendente		**6.673,79**	**6.673,79**
7.01.02.01.001	Versamenti di ritenute erariali su Redditi da lavoro	4.125,37	4.125,37
7.01.02.02.001	Versamenti di ritenute previdenziali e assistenziali su	2.548,42	2.548,42
7.01.03.00.000 Versamenti di ritenute su Redditi da lavoro autonomo		**930,47**	**930,47**
7.01.03.01.001	Versamenti di ritenute erariali su Redditi da lavoro	930,47	930,47
7.01.99.00.000 Altre uscite per partite di giro		**107.006.193,93**	**107.006.193,93**
7.01.99.02.001	Chiusura anticipazioni sanita' della tesoreria statale	83.553.310,00	83.553.310,00

7.01.99.04.001	Integrazione disponibilita' dal conto sanita' al conto non	23.452.883,93	23.452.883,93

Pagamenti da regolarizzare **0,00** **0,00**

0.00.00.99.999	ALTRI PAGAMENTI DA REGOLARIZZARE (pagamenti codificati dal tesoriere)	0,00	0,00

TOTALE PAGAMENTI **1.933.146.431,25** **1.933.146.431,25**

Criteri di aggregazione
Categoria Regioni e province autonome di Trento e di Bolzano
Sotto Categoria REGIONI E PROVINCE AUTONOME
Circoscrizione ITALIA CENTRALE
Regione UMBRIA
Provincia
Fascia Popolazione
Periodo ANNUALE 2019
Prospetto PAGAMENTI
Tipo Report Semplice
Data ultimo aggiornamento 11-giu-2020
Data stampa 16-giu-2020
Importi in EURO

		Importo nel periodo	Importo a tutto il periodo
1.00.00.00.000	**Spese correnti**	**406.480.663,73**	**406.480.663,73**
1.01.00.00.000	**Redditi da lavoro dipendente**	**57.821.548,64**	**57.821.548,64**
1.01.01.00.000	**Retribuzioni lorde**	**44.537.538,64**	**44.537.538,64**
1.01.01.01.001	Arretrati per anni precedenti corrisposti al personale a	1.855,76	1.855,76
1.01.01.01.002	Voci stipendiali corrisposte al personale a tempo	29.882.433,06	29.882.433,06
1.01.01.01.003	Straordinario per il personale a tempo indeterminato	399.332,19	399.332,19
1.01.01.01.004	Indennita' ed altri compensi, esclusi i rimborsi spesa per	10.778.343,82	10.778.343,82
1.01.01.01.006	Voci stipendiali corrisposte al personale a tempo	2.522.818,47	2.522.818,47
1.01.01.01.007	Straordinario per il personale a tempo determinato	9.976,56	9.976,56
1.01.01.01.008	Indennita' ed altri compensi, esclusi i rimborsi spesa	486.706,33	486.706,33
1.01.01.02.002	Buoni pasto	456.072,45	456.072,45
1.01.02.00.000	**Contributi sociali a carico dell'ente**	**13.284.010,00**	**13.284.010,00**

1.01.02.01.001	Contributi obbligatori per il personale	12.360.734,99	12.360.734,99
1.01.02.01.002	Contributi previdenza complementare	2.113,24	2.113,24
1.01.02.01.999	Altri contributi sociali effettivi n.a.c.	35.207,51	35.207,51
1.01.02.02.001	Assegni familiari	192.071,56	192.071,56
1.01.02.02.003	Indennita' di fine servizio erogata direttamente dal datore	693.882,70	693.882,70

1.02.00.00.000 Imposte e tasse a carico dell'ente **5.303.216,65** **5.303.216,65**

1.02.01.00.000 Imposte, tasse e proventi assimilati a carico dell'ente **5.303.216,65** **5.303.216,65**

1.02.01.01.001	Imposta regionale sulle attivita' produttive (IRAP)	3.697.268,74	3.697.268,74
1.02.01.02.001	Imposta di registro e di bollo	12.991,63	12.991,63
1.02.01.03.001	Imposta comunale sulla pubblicita' e diritto sulle	18.845,00	18.845,00
1.02.01.09.001	Tassa di circolazione dei veicoli a motore (tassa	7.689,76	7.689,76
1.02.01.12.001	Imposta Municipale Propria	872.763,00	872.763,00
1.02.01.99.999	Imposte, tasse e proventi assimilati a carico dell'ente	693.658,52	693.658,52

1.03.00.00.000 Acquisto di beni e servizi **86.055.706,11** **86.055.706,11**

1.03.01.00.000 Acquisto di beni **300.381,17** **300.381,17**

1.03.01.01.001	Giornali e riviste	29.006,22	29.006,22
1.03.01.02.001	Carta, cancelleria e stampati	36.912,74	36.912,74
1.03.01.02.002	Carburanti, combustibili e lubrificanti	120.677,56	120.677,56
1.03.01.02.003	Equipaggiamento	331,24	331,24
1.03.01.02.005	Accessori per uffici e alloggi	5.694,22	5.694,22
1.03.01.02.006	Materiale informatico	67,10	67,10
1.03.01.02.007	Altri materiali tecnico-specialistici non sanitari	10.165,89	10.165,89
1.03.01.02.008	Strumenti tecnico-specialistici non sanitari	4.265,12	4.265,12
1.03.01.02.009	Beni per attivita' di rappresentanza	8.782,59	8.782,59
1.03.01.02.010	Beni per consultazioni elettorali	6.217,24	6.217,24
1.03.01.02.999	Altri beni e materiali di consumo n.a.c.	68.961,25	68.961,25
1.03.01.03.001	Fauna selvatica e non selvatica	9.300,00	9.300,00

1.03.02.00.000 Acquisto di servizi **85.755.324,94** **85.755.324,94**

1.03.02.01.001	Organi istituzionali dell'amministrazione - Indennita'	27.068,55	27.068,55
1.03.02.01.002	Organi istituzionali dell'amministrazione - Rimborsi	5.713,40	5.713,40
1.03.02.02.001	Rimborso per viaggio e trasloco	192.470,57	192.470,57
1.03.02.02.004	Pubblicita'	3.187.109,77	3.187.109,77
1.03.02.02.005	Organizzazione e partecipazione a manifestazioni e	873.200,98	873.200,98
1.03.02.02.999	Altre spese per relazioni pubbliche, convegni e mostre,	325.729,74	325.729,74
1.03.02.03.999	Altri aggi di riscossione n.a.c.	168.265,53	168.265,53
1.03.02.04.004	Acquisto di servizi per formazione obbligatoria	16.400,00	16.400,00
1.03.02.04.999	Acquisto di servizi per altre spese per formazione e	116.001,22	116.001,22
1.03.02.05.001	Telefonia fissa	109.709,89	109.709,89
1.03.02.05.002	Telefonia mobile	132.304,21	132.304,21
1.03.02.05.003	Accesso a banche dati e a pubblicazioni on line	84.092,29	84.092,29
1.03.02.05.004	Energia elettrica	961.151,99	961.151,99
1.03.02.05.005	Acqua	41.221,09	41.221,09
1.03.02.05.006	Gas	223.330,66	223.330,66
1.03.02.05.999	Utenze e canoni per altri servizi n.a.c.	651.293,75	651.293,75
1.03.02.07.001	Locazione di beni immobili	404.069,03	404.069,03
1.03.02.07.002	Noleggi di mezzi di trasporto	125.458,38	125.458,38
1.03.02.07.006	Licenze d'uso per software	167.542,70	167.542,70
1.03.02.07.007	Altre licenze	16.226,00	16.226,00
1.03.02.07.008	Noleggi di impianti e macchinari	126.733,60	126.733,60
1.03.02.07.999	Altre spese sostenute per utilizzo di beni di terzi n.a.c.	75.166,52	75.166,52
1.03.02.09.001	Manutenzione ordinaria e riparazioni di mezzi di trasporto	49.114,13	49.114,13
1.03.02.09.003	Manutenzione ordinaria e riparazioni di mobili e arredi	8.816,33	8.816,33
1.03.02.09.004	Manutenzione ordinaria e riparazioni di impianti e	283.453,39	283.453,39
1.03.02.09.005	Manutenzione ordinaria e riparazioni di attrezzature	38.433,71	38.433,71
1.03.02.09.006	Manutenzione ordinaria e riparazioni di macchine per	12.921,79	12.921,79
1.03.02.09.008	Manutenzione ordinaria e riparazioni di beni immobili	77.619,28	77.619,28
1.03.02.09.011	Manutenzione ordinaria e riparazioni di altri beni materiali	37.820,00	37.820,00
1.03.02.10.001	Incarichi libero professionali di studi, ricerca e	45.266,95	45.266,95
1.03.02.10.002	Esperti per commissioni, comitati e consigli	80,80	80,80
1.03.02.11.001	Interpretariato e traduzioni	21.671,98	21.671,98
1.03.02.11.006	Patrocinio legale	38.518,76	38.518,76
1.03.02.11.999	Altre prestazioni professionali e specialistiche n.a.c.	314.322,91	314.322,91
1.03.02.12.003	Collaborazioni coordinate e a progetto	95.632,45	95.632,45

1.03.02.13.001	Servizi di sorveglianza, custodia e accoglienza	17.619,73	17.619,73
1.03.02.13.002	Servizi di pulizia e lavanderia	801.255,20	801.255,20
1.03.02.13.003	Trasporti, traslochi e facchinaggio	51.395,69	51.395,69
1.03.02.13.004	Stampa e rilegatura	60.407,84	60.407,84
1.03.02.13.006	Rimozione e smaltimento di rifiuti tossico-nocivi e di altri	947,80	947,80
1.03.02.13.999	Altri servizi ausiliari n.a.c.	218.646,27	218.646,27
1.03.02.15.001	Contratti di servizio di trasporto pubblico	62.517.710,26	62.517.710,26
1.03.02.16.002	Spese postali	21.437,49	21.437,49
1.03.02.16.999	Altre spese per servizi amministrativi	633.139,99	633.139,99
1.03.02.17.002	Oneri per servizio di tesoreria	33.207,38	33.207,38
1.03.02.17.999	Spese per servizi finanziari n.a.c.	46.360,00	46.360,00
1.03.02.18.001	Spese per accertamenti sanitari resi necessari	1.319,42	1.319,42
1.03.02.18.003	Acquisti di servizi sanitari per farmaceutica	1.354,25	1.354,25
1.03.02.18.999	Altri acquisti di servizi sanitari n.a.c.	39.390,46	39.390,46
1.03.02.19.001	Gestione e manutenzione applicazioni	1.981.215,93	1.981.215,93
1.03.02.19.002	Assistenza all'utente e formazione	102.170,93	102.170,93
1.03.02.19.003	Servizi per l'interoperabilita' e la cooperazione	533.561,52	533.561,52
1.03.02.19.005	Servizi per i sistemi e relativa manutenzione	1.144.065,88	1.144.065,88
1.03.02.19.006	Servizi di sicurezza	212.363,72	212.363,72
1.03.02.19.007	Servizi di gestione documentale	235.595,29	235.595,29
1.03.02.19.011	Processi trasversali alle classi di servizio	17.994,30	17.994,30
1.03.02.19.999	Altri servizi informatici e di telecomunicazioni n.a.c.	2.104,79	2.104,79
1.03.02.99.002	Altre spese legali	97,60	97,60
1.03.02.99.003	Quote di associazioni	339.616,57	339.616,57
1.03.02.99.004	Altre spese per consultazioni elettorali dell'ente	5.197,20	5.197,20
1.03.02.99.005	Spese per commissioni e comitati dell'Ente	44.596,31	44.596,31
1.03.02.99.010	Formazione a personale esterno all'ente	42.500,00	42.500,00
1.03.02.99.999	Altri servizi diversi n.a.c.	7.596.120,77	7.596.120,77

1.04.00.00.000 Trasferimenti correnti **215.391.106,39** **215.391.106,39**

1.04.01.00.000 Trasferimenti correnti a Amministrazioni Pubbliche **182.423.057,17** **182.423.057,17**

1.04.01.01.001	Trasferimenti correnti a Ministeri	450.000,00	450.000,00
1.04.01.01.002	Trasferimenti correnti a Ministero dell'Istruzione -	267.319,02	267.319,02
1.04.01.01.003	Trasferimenti correnti a Presidenza del Consiglio dei	65.000,00	65.000,00

1.04.01.01.012	Trasferimenti correnti a enti centrali produttori di servizi	43.050,00	43.050,00
1.04.01.01.013	Trasferimenti correnti a enti e istituzioni centrali di ricerca	13.500,00	13.500,00
1.04.01.01.999	Trasferimenti correnti a altre Amministrazioni Centrali	234.017,85	234.017,85
1.04.01.02.001	Trasferimenti correnti a Regioni e province autonome	67.800,00	67.800,00
1.04.01.02.002	Trasferimenti correnti a Province	28.624.855,44	28.624.855,44
1.04.01.02.003	Trasferimenti correnti a Comuni	50.957.337,61	50.957.337,61
1.04.01.02.005	Trasferimenti correnti a Unioni di Comuni	1.649.582,98	1.649.582,98
1.04.01.02.006	Trasferimenti correnti a Comunita' Montane	5.018.020,62	5.018.020,62
1.04.01.02.007	Trasferimenti correnti a Camere di Commercio	224.728,90	224.728,90
1.04.01.02.008	Trasferimenti correnti a Universita'	1.468.558,34	1.468.558,34
1.04.01.02.011	Trasferimenti correnti a Aziende sanitarie locali n.a.f.	1.020.000,00	1.020.000,00
1.04.01.02.015	Trasferimenti correnti a altre Amministrazioni Locali	15.138,40	15.138,40
1.04.01.02.017	Trasferimenti correnti a altri enti e agenzie regionali e sub	71.794.463,66	71.794.463,66
1.04.01.02.018	Trasferimenti correnti a Consorzi di enti locali	921.470,82	921.470,82
1.04.01.02.019	Trasferimenti correnti a Fondazioni e istituzioni liriche	1.032.000,00	1.032.000,00
1.04.01.02.999	Trasferimenti correnti a altre Amministrazioni Locali n.a.c.	120.128,57	120.128,57
1.04.01.03.999	Trasferimenti correnti a altri Enti di Previdenza n.a.c.	100.000,00	100.000,00
1.04.01.04.001	Trasferimenti correnti a organismi interni e/o unita' locali	18.336.084,96	18.336.084,96

1.04.02.00.000 Trasferimenti correnti a Famiglie **128.401,49** **128.401,49**

1.04.02.03.001	Borse di studio	52.324,61	52.324,61
1.04.02.05.999	Altri trasferimenti a famiglie n.a.c.	76.076,88	76.076,88

1.04.03.00.000 Trasferimenti correnti a Imprese **21.925.556,27** **21.925.556,27**

1.04.03.01.001	Trasferimenti correnti a imprese controllate	7.027.025,18	7.027.025,18
1.04.03.99.999	Trasferimenti correnti a altre imprese	14.898.531,09	14.898.531,09

1.04.04.00.000 Trasferimenti correnti a Istituzioni Sociali Private **10.614.337,37** **10.614.337,37**

1.04.04.01.001	Trasferimenti correnti a Istituzioni Sociali Private	10.614.337,37	10.614.337,37

1.04.05.00.000 Trasferimenti correnti versati all'Unione Europea e al Resto del Mondo **299.754,09** **299.754,09**

1.04.05.04.001	Trasferimenti correnti al Resto del Mondo	217.844,09	217.844,09
1.04.05.99.001	Altri Trasferimenti correnti alla UE	81.910,00	81.910,00

1.07.00.00.000 Interessi passivi		**36.445.845,45**	**36.445.845,45**
1.07.02.00.000 Interessi passivi su titoli obbligazionari a medio-lungo termine		**10.846.501,40**	**10.846.501,40**
1.07.02.01.001	Interessi passivi su titoli obbligazionari a medio-lungo	10.846.501,40	10.846.501,40
1.07.05.00.000 Interessi su Mutui e altri finanziamenti a medio lungo termine		**8.401.349,92**	**8.401.349,92**
1.07.05.01.001	Interessi passivi a Ministeri su mutui e altri finanziamenti	651.752,47	651.752,47
1.07.05.04.003	Interessi passivi a Cassa Depositi e Prestiti SPA su	7.678.522,43	7.678.522,43
1.07.05.04.004	Interessi passivi a Cassa Depositi e Prestiti - Gestione	71.075,02	71.075,02
1.07.06.00.000 Altri interessi passivi		**17.197.994,13**	**17.197.994,13**
1.07.06.01.001	Flussi periodici netti in uscita	17.197.921,62	17.197.921,62
1.07.06.99.999	Altri interessi passivi ad altri soggetti	72,51	72,51
1.09.00.00.000 Rimborsi e poste correttive delle entrate		**368.616,68**	**368.616,68**
1.09.01.00.000 Rimborsi per spese di personale (comando, distacco, fuori ruolo, convenzioni, ecc¿)		**230.018,56**	**230.018,56**
1.09.01.01.001	Rimborsi per spese di personale (comando, distacco,	230.018,56	230.018,56
1.09.02.00.000 Rimborsi di imposte in uscita		**126.011,07**	**126.011,07**
1.09.02.01.001	Rimborsi di imposte e tasse di natura corrente	126.011,07	126.011,07
1.09.99.00.000 Altri Rimborsi di parte corrente di somme non dovute o incassate in eccesso		**12.587,05**	**12.587,05**
1.09.99.04.001	Rimborsi di parte corrente a Famiglie di somme non	1.667,50	1.667,50
1.09.99.05.001	Rimborsi di parte corrente a Imprese di somme non	10.919,55	10.919,55
1.10.00.00.000 Altre spese correnti		**5.094.623,81**	**5.094.623,81**

1.10.03.00.000 Versamenti IVA a debito **1.844,26** **1.844,26**

1.10.03.01.001	Versamenti IVA a debito per le gestioni commerciali	1.844,26	1.844,26

1.10.04.00.000 Premi di assicurazione **445.662,46** **445.662,46**

1.10.04.01.001	Premi di assicurazione su beni mobili	52.830,84	52.830,84
1.10.04.01.002	Premi di assicurazione su beni immobili	156.255,79	156.255,79
1.10.04.01.003	Premi di assicurazione per responsabilita' civile verso	164.364,09	164.364,09
1.10.04.01.999	Altri premi di assicurazione contro i danni	72.211,74	72.211,74

1.10.05.00.000 Spese dovute a sanzioni, risarcimenti e indennizzi **645.213,63** **645.213,63**

1.10.05.03.001	Spese per indennizzi	550.981,23	550.981,23
1.10.05.04.001	Oneri da contenzioso	94.232,40	94.232,40

1.10.99.00.000 Altre spese correnti n.a.c. **4.001.903,46** **4.001.903,46**

1.10.99.99.999	Altre spese correnti n.a.c.	4.001.903,46	4.001.903,46

2.00.00.00.000 Spese in conto capitale **96.956.271,15** **96.956.271,15**

2.02.00.00.000 Investimenti fissi lordi e acquisto di terreni **4.237.195,69** **4.237.195,69**

2.02.01.00.000 Beni materiali **3.368.600,88** **3.368.600,88**

2.02.01.03.001	Mobili e arredi per ufficio	8.629,60	8.629,60
2.02.01.03.002	Mobili e arredi per alloggi e pertinenze	42.544,57	42.544,57
2.02.01.03.999	Mobili e arredi n.a.c.	811,30	811,30
2.02.01.04.001	Macchinari	5.837,70	5.837,70
2.02.01.05.001	Attrezzature scientifiche	42.700,00	42.700,00
2.02.01.05.999	Attrezzature n.a.c.	1.997,66	1.997,66
2.02.01.06.001	Macchine per ufficio	201,30	201,30
2.02.01.07.002	Postazioni di lavoro	98.104,67	98.104,67

2.02.01.07.003	Periferiche	13.973,62	13.973,62
2.02.01.07.004	Apparati di telecomunicazione	233.515,86	233.515,86
2.02.01.07.005	Tablet e dispositivi di telefonia fissa e mobile	1.361,52	1.361,52
2.02.01.07.999	Hardware n.a.c.	30.445,95	30.445,95
2.02.01.09.001	Fabbricati ad uso abitativo	791.832,79	791.832,79
2.02.01.09.002	Fabbricati ad uso commerciale	12.376,72	12.376,72
2.02.01.09.004	Fabbricati industriali e costruzioni leggere	300,00	300,00
2.02.01.09.010	Infrastrutture idrauliche	1.218.475,26	1.218.475,26
2.02.01.09.013	Altre vie di comunicazione	24.872,68	24.872,68
2.02.01.09.014	Opere per la sistemazione del suolo	688.576,00	688.576,00
2.02.01.09.019	Fabbricati ad uso strumentale	42.098,27	42.098,27
2.02.01.09.999	Beni immobili n.a.c.	7.712,33	7.712,33
2.02.01.10.004	Opere destinate al culto di valore culturale, storico ed	13.920,58	13.920,58
2.02.01.10.999	Beni immobili di valore culturale, storico ed artistico n.a.c.	88.312,50	88.312,50

2.02.03.00.000 Beni immateriali **868.594,81** **868.594,81**

2.02.03.02.001	Sviluppo software e manutenzione evolutiva	261.280,00	261.280,00
2.02.03.02.002	Acquisto software	4.381,02	4.381,02
2.02.03.05.001	Incarichi professionali per la realizzazione di investimenti	180.489,99	180.489,99
2.02.03.99.001	Spese di investimento per beni immateriali n.a.c.	422.443,80	422.443,80

2.03.00.00.000 Contributi agli investimenti **88.835.176,91** **88.835.176,91**

2.03.01.00.000 Contributi agli investimenti a Amministrazioni pubbliche **55.533.713,53** **55.533.713,53**

2.03.01.01.001	Contributi agli investimenti a Ministeri	778.521,00	778.521,00
2.03.01.01.013	Contributi agli investimenti a enti e istituzioni centrali di	20.000,00	20.000,00
2.03.01.01.999	Contributi agli investimenti a altre Amministrazioni	4.289.873,68	4.289.873,68
2.03.01.02.002	Contributi agli investimenti a Province	5.130.432,76	5.130.432,76
2.03.01.02.003	Contributi agli investimenti a Comuni	27.542.132,34	27.542.132,34
2.03.01.02.005	Contributi agli investimenti a Unioni di Comuni	48.000,00	48.000,00
2.03.01.02.006	Contributi agli investimenti a Comunita' Montane	288.552,97	288.552,97
2.03.01.02.008	Contributi agli investimenti a Universita'	21.000,00	21.000,00
2.03.01.02.011	Contributi agli investimenti a Aziende sanitarie locali	21.873,58	21.873,58
2.03.01.02.012	Contributi agli investimenti a Aziende ospedaliere e	200.700,00	200.700,00

2.03.01.02.017	Contributi agli investimenti a altri enti e agenzie regionali	15.047.905,64	15.047.905,64
2.03.01.02.018	Contributi agli investimenti a Consorzi di enti locali	165.442,41	165.442,41
2.03.01.02.999	Contributi agli investimenti a altre Amministrazioni Locali	1.979.279,15	1.979.279,15

2.03.02.00.000 Contributi agli investimenti a Famiglie **2.179.176,54** **2.179.176,54**

2.03.02.01.001	Contributi agli investimenti a Famiglie	2.179.176,54	2.179.176,54

2.03.03.00.000 Contributi agli investimenti a Imprese **30.331.936,81** **30.331.936,81**

2.03.03.01.001	Contributi agli investimenti a imprese controllate	4.365.608,65	4.365.608,65
2.03.03.02.001	Contributi agli investimenti a altre imprese partecipate	4.680.000,00	4.680.000,00
2.03.03.03.999	Contributi agli investimenti a altre Imprese	21.286.328,16	21.286.328,16

2.03.04.00.000 Contributi agli investimenti a Istituzioni Sociali Private **790.350,03** **790.350,03**

2.03.04.01.001	Contributi agli investimenti a Istituzioni Sociali Private	790.350,03	790.350,03

2.04.00.00.000 Altri trasferimenti in conto capitale **2.260.751,82** **2.260.751,82**

2.04.21.00.000 Altri trasferimenti in conto capitale n.a.c. ad Amministrazioni pubbliche **535.510,82** **535.510,82**

2.04.21.01.001	Altri trasferimenti in conto capitale n.a.c. a Ministeri	535.510,82	535.510,82

2.04.23.00.000 Altri trasferimenti in conto capitale n.a.c. a Imprese **1.725.241,00** **1.725.241,00**

2.04.23.01.001	Altri trasferimenti in conto capitale n.a.c. a imprese	1.725.241,00	1.725.241,00

2.05.00.00.000 Altre spese in conto capitale **1.623.146,73** **1.623.146,73**

2.05.99.00.000 Altre spese in conto capitale n.a.c. **1.623.146,73** **1.623.146,73**

2.05.99.99.999	Altre spese in conto capitale n.a.c.	1.623.146,73	1.623.146,73

3.00.00.00.000 Spese per incremento attivita' finanziarie		**89.901.264,79**	**89.901.264,79**
3.01.00.00.000 Acquisizioni di attivita' finanziarie		**47.000,00**	**47.000,00**
3.01.01.00.000 Acquisizioni di partecipazioni e conferimenti di capitale		**47.000,00**	**47.000,00**
3.01.01.03.001	Acquisizioni di partecipazioni e conferimenti di capitale in	47.000,00	47.000,00
3.04.00.00.000 Altre spese per incremento di attivita' finanziarie		**89.854.264,79**	**89.854.264,79**
3.04.03.00.000 Incremento di altre attivita' finanziarie verso Imprese		**5.063.860,00**	**5.063.860,00**
3.04.03.01.001	Incremento di altre attivita' finanziarie verso imprese	2.533.500,00	2.533.500,00
3.04.03.04.999	Incremento di altre attivita' finanziarie verso altre Imprese	2.530.360,00	2.530.360,00
3.04.06.00.000 Versamenti ai conti di tesoreria statale (da parte dei soggetti non sottoposti al regime di Tesoreria Unica)		**77.683.071,45**	**77.683.071,45**
3.04.06.01.001	Versamenti ai conti di tesoreria statale (da parte dei	77.683.071,45	77.683.071,45
3.04.08.00.000 Spese da derivato di ammortamento		**7.107.333,34**	**7.107.333,34**
3.04.08.01.001	Spese derivanti dalla sottoscrizione di un derivato di	7.107.333,34	7.107.333,34
4.00.00.00.000 Rimborso Prestiti		**15.235.221,50**	**15.235.221,50**
4.01.00.00.000 Rimborso di titoli obbligazionari		**7.202.060,00**	**7.202.060,00**
4.01.02.00.000 Rimborso di titoli obbligazionari a medio-lungo termine		**7.202.060,00**	**7.202.060,00**
4.01.02.01.002	Rimborso di titoli obbligazionari a medio-lungo termine a	7.202.060,00	7.202.060,00

4.03.00.00.000	**Rimborso mutui e altri finanziamenti a medio lungo termine**	**8.033.161,50**	**8.033.161,50**
4.03.01.00.000	**Rimborso Mutui e altri finanziamenti a medio lungo termine**	**8.033.161,50**	**8.033.161,50**
4.03.01.04.003	Rimborso Mutui e altri finanziamenti a medio lungo	7.691.071,00	7.691.071,00
4.03.01.04.004	Rimborso Mutui e altri finanziamenti a medio lungo	342.090,50	342.090,50
7.00.00.00.000	**Uscite per conto terzi e partite di giro**	**53.619.825,17**	**53.619.825,17**
7.01.00.00.000	**Uscite per partite di giro**	**52.692.854,37**	**52.692.854,37**
7.01.01.00.000	**Versamenti di altre ritenute**	**10.496.689,12**	**10.496.689,12**
7.01.01.01.001	Versamento della ritenuta del 4% sui contributi pubblici	989.246,96	989.246,96
7.01.01.02.001	Versamento delle ritenute per scissione contabile IVA	9.498.209,67	9.498.209,67
7.01.01.99.999	Versamento di altre ritenute n.a.c.	9.232,49	9.232,49
7.01.02.00.000	**Versamenti di ritenute su Redditi da lavoro dipendente**	**14.767.469,72**	**14.767.469,72**
7.01.02.01.001	Versamenti di ritenute erariali su Redditi da lavoro	9.434.269,18	9.434.269,18
7.01.02.02.001	Versamenti di ritenute previdenziali e assistenziali su	4.624.724,23	4.624.724,23
7.01.02.99.999	Altri versamenti di ritenute al personale dipendente per	708.476,31	708.476,31
7.01.03.00.000	**Versamenti di ritenute su Redditi da lavoro autonomo**	**44.592,88**	**44.592,88**
7.01.03.01.001	Versamenti di ritenute erariali su Redditi da lavoro	43.933,49	43.933,49
7.01.03.02.001	Versamenti di ritenute previdenziali e assistenziali su	659,39	659,39
7.01.99.00.000	**Altre uscite per partite di giro**	**27.384.102,65**	**27.384.102,65**
7.01.99.01.001	Spese non andate a buon fine	652.375,87	652.375,87
7.01.99.03.001	Costituzione fondi economali e carte aziendali	43.450,00	43.450,00
7.01.99.05.001	Integrazione disponibilita' dal conto non sanita' al conto	25.971.135,06	25.971.135,06
7.01.99.99.999	Altre uscite per partite di giro n.a.c.	717.141,72	717.141,72

7.02.00.00.000 Uscite per conto terzi		**926.970,80**	**926.970,80**
7.02.04.00.000 Depositi di/presso terzi		**9.566,59**	**9.566,59**
7.02.04.02.001	Restituzione di depositi cauzionali o contrattuali di terzi	9.566,59	9.566,59
7.02.99.00.000 Altre uscite per conto terzi		**917.404,21**	**917.404,21**
7.02.99.99.999	Altre uscite per conto terzi n.a.c.	917.404,21	917.404,21
Pagamenti da regolarizzare		**0,00**	**0,00**
0.00.00.99.999	ALTRI PAGAMENTI DA REGOLARIZZARE (pagamenti codificati dal tesoriere)	0,00	0,00
TOTALE PAGAMENTI		**662.193.246,34**	**662.193.246,34**

Criteri di aggregazione
Categoria Regioni e province autonome di Trento e di Bolzano
Sotto Categoria REGIONI - GESTIONE SANITARIA
Circoscrizione ITALIA CENTRALE
Regione UMBRIA
Provincia
Fascia Popolazione
Periodo ANNUALE 2019
Prospetto PAGAMENTI
Tipo Report Semplice
Data ultimo aggiornamento 11-giu-2020
Data stampa 16-giu-2020
Importi in EURO

		Importo nel periodo	Importo a tutto il periodo
1.00.00.00.000 Spese correnti		**1.824.733.651,24**	**1.824.733.651,24**
1.01.00.00.000 Redditi da lavoro dipendente		**45.215,62**	**45.215,62**
1.01.01.00.000 Retribuzioni lorde		**36.880,05**	**36.880,05**
1.01.01.01.004	Indennita' ed altri compensi, esclusi i rimborsi spesa per	9.000,00	9.000,00
1.01.01.01.006	Voci stipendiali corrisposte al personale a tempo	27.880,05	27.880,05
1.01.02.00.000 Contributi sociali a carico dell'ente		**8.335,57**	**8.335,57**
1.01.02.01.001	Contributi obbligatori per il personale	8.335,57	8.335,57
1.02.00.00.000 Imposte e tasse a carico dell'ente		**2.575,07**	**2.575,07**

1.02.01.00.000	**Imposte, tasse e proventi assimilati a carico dell'ente**	**2.575,07**	**2.575,07**
1.02.01.01.001	Imposta regionale sulle attivita' produttive (IRAP)	2.575,07	2.575,07
1.03.00.00.000	**Acquisto di beni e servizi**	**7.252.823,34**	**7.252.823,34**
1.03.01.00.000	**Acquisto di beni**	**75.058,32**	**75.058,32**
1.03.01.01.001	Giornali e riviste	6.100,00	6.100,00
1.03.01.01.002	Pubblicazioni	700,00	700,00
1.03.01.05.999	Altri beni e prodotti sanitari n.a.c.	68.258,32	68.258,32
1.03.02.00.000	**Acquisto di servizi**	**7.177.765,02**	**7.177.765,02**
1.03.02.02.002	Indennita' di missione e di trasferta	76,00	76,00
1.03.02.02.004	Pubblicita'	66.551,00	66.551,00
1.03.02.02.999	Altre spese per relazioni pubbliche, convegni e mostre,	128.585,20	128.585,20
1.03.02.05.999	Utenze e canoni per altri servizi n.a.c.	783.777,04	783.777,04
1.03.02.06.001	Canoni Disponibilita'	108.753,50	108.753,50
1.03.02.10.001	Incarichi libero professionali di studi, ricerca e	54.855,00	54.855,00
1.03.02.10.002	Esperti per commissioni, comitati e consigli	1.673,46	1.673,46
1.03.02.18.009	Acquisti di servizi sanitari per assistenza ospedaliera	297.098,00	297.098,00
1.03.02.18.999	Altri acquisti di servizi sanitari n.a.c.	1.390,88	1.390,88
1.03.02.19.001	Gestione e manutenzione applicazioni	1.399.015,37	1.399.015,37
1.03.02.19.005	Servizi per i sistemi e relativa manutenzione	1.603.879,55	1.603.879,55
1.03.02.19.011	Processi trasversali alle classi di servizio	1.142.947,70	1.142.947,70
1.03.02.99.005	Spese per commissioni e comitati dell'Ente	7.976,96	7.976,96
1.03.02.99.010	Formazione a personale esterno all'ente	1.581.185,36	1.581.185,36
1.04.00.00.000	**Trasferimenti correnti**	**1.817.429.405,75**	**1.817.429.405,75**
1.04.01.00.000	**Trasferimenti correnti a Amministrazioni Pubbliche**	**1.817.147.178,15**	**1.817.147.178,15**
1.04.01.01.001	Trasferimenti correnti a Ministeri	100.000,00	100.000,00
1.04.01.01.006	Trasferimenti correnti a enti di regolazione dell'attivita'	36.662,71	36.662,71

1.04.01.01.013	Trasferimenti correnti a enti e istituzioni centrali di ricerca	19.250,00	19.250,00
1.04.01.01.999	Trasferimenti correnti a altre Amministrazioni Centrali	25.000,00	25.000,00
1.04.01.02.002	Trasferimenti correnti a Province	40.000,00	40.000,00
1.04.01.02.003	Trasferimenti correnti a Comuni	73.000,00	73.000,00
1.04.01.02.008	Trasferimenti correnti a Universita'	1.071.922,02	1.071.922,02
1.04.01.02.011	Trasferimenti correnti a Aziende sanitarie locali n.a.f.	2.295.386,71	2.295.386,71
1.04.01.02.012	Trasferimenti correnti a Aziende ospedaliere e Aziende	1.256.235,46	1.256.235,46
1.04.01.02.017	Trasferimenti correnti a altri enti e agenzie regionali e sub	15.662.735,01	15.662.735,01
1.04.01.02.018	Trasferimenti correnti a Consorzi di enti locali	450.000,00	450.000,00
1.04.01.02.020	Trasferimenti correnti a Aziende sanitarie locali a titolo di	1.313.923.286,51	1.313.923.286,51
1.04.01.02.025	Trasferimenti correnti a Aziende ospedaliere e Aziende	481.982.428,73	481.982.428,73
1.04.01.02.999	Trasferimenti correnti a altre Amministrazioni Locali n.a.c.	211.271,00	211.271,00

1.04.03.00.000	**Trasferimenti correnti a Imprese**	**35.000,00**	**35.000,00**
1.04.03.99.999	Trasferimenti correnti a altre imprese	35.000,00	35.000,00
1.04.04.00.000	**Trasferimenti correnti a Istituzioni Sociali Private**	**222.227,60**	**222.227,60**
1.04.04.01.001	Trasferimenti correnti a Istituzioni Sociali Private	222.227,60	222.227,60
1.04.05.00.000	**Trasferimenti correnti versati all'Unione Europea e al Resto del Mondo**	**25.000,00**	**25.000,00**
1.04.05.99.001	Altri Trasferimenti correnti alla UE	25.000,00	25.000,00
1.09.00.00.000	**Rimborsi e poste correttive delle entrate**	**3.631,46**	**3.631,46**
1.09.99.00.000	**Altri Rimborsi di parte corrente di somme non dovute o incassate in eccesso**	**3.631,46**	**3.631,46**
1.09.99.05.001	Rimborsi di parte corrente a Imprese di somme non	3.631,46	3.631,46
2.00.00.00.000	**Spese in conto capitale**	**1.317.680,70**	**1.317.680,70**
2.02.00.00.000	**Investimenti fissi lordi e acquisto di terreni**	**626.525,70**	**626.525,70**

2.02.03.00.000 Beni immateriali		**626.525,70**	**626.525,70**
2.02.03.02.001	Sviluppo software e manutenzione evolutiva	609.323,70	609.323,70
2.02.03.02.002	Acquisto software	17.202,00	17.202,00
2.03.00.00.000 Contributi agli investimenti		**691.155,00**	**691.155,00**
2.03.01.00.000 Contributi agli investimenti a Amministrazioni pubbliche		**691.155,00**	**691.155,00**
2.03.01.02.011	Contributi agli investimenti a Aziende sanitarie locali	600.000,00	600.000,00
2.03.01.02.012	Contributi agli investimenti a Aziende ospedaliere e	91.155,00	91.155,00
7.00.00.00.000 Uscite per conto terzi e partite di giro		**107.095.099,31**	**107.095.099,31**
7.01.00.00.000 Uscite per partite di giro		**107.095.099,31**	**107.095.099,31**
7.01.01.00.000 Versamenti di altre ritenute		**81.301,12**	**81.301,12**
7.01.01.01.001	Versamento della ritenuta del 4% sui contributi pubblici	1.580,00	1.580,00
7.01.01.02.001	Versamento delle ritenute per scissione contabile IVA	79.721,12	79.721,12
7.01.02.00.000 Versamenti di ritenute su Redditi da lavoro dipendente		**6.673,79**	**6.673,79**
7.01.02.01.001	Versamenti di ritenute erariali su Redditi da lavoro	4.125,37	4.125,37
7.01.02.02.001	Versamenti di ritenute previdenziali e assistenziali su	2.548,42	2.548,42
7.01.03.00.000 Versamenti di ritenute su Redditi da lavoro autonomo		**930,47**	**930,47**
7.01.03.01.001	Versamenti di ritenute erariali su Redditi da lavoro	930,47	930,47
7.01.99.00.000 Altre uscite per partite di giro		**107.006.193,93**	**107.006.193,93**
7.01.99.02.001	Chiusura anticipazioni sanita' della tesoreria statale	83.553.310,00	83.553.310,00

7.01.99.04.001	Integrazione disponibilita' dal conto sanita' al conto non	23.452.883,93	23.452.883,93

Pagamenti da regolarizzare **0,00** **0,00**

0.00.00.99.999	ALTRI PAGAMENTI DA REGOLARIZZARE (pagamenti codificati dal tesoriere)	0,00	0,00

TOTALE PAGAMENTI **1.933.146.431,25** **1.933.146.431,25**

Allegato S1

RENDICONTO GENERALE
ESERCIZIO FINANZIARIO ANNO 2019

Elenco dei residui attivi provenienti dagli esercizi anteriori a quello di competenza, distintamente per esercizio di provenienza e per capitolo

(Pagina bianca presente nell'originale)

epf	Capitolo	Titolo	Accertamento	Pos. accertamento	Data accertamento	Testo accertamento	Atto	Data atto	Organo	Importo residuo iniziale	Importo reversali	Maggiori entrate	Minori entrate	Di cui minori entrate da riaccertamento	Motivazione economia da riacc	Residuo da mantenere
1994	01904_E	4	0029400132	1	31/12/1994	TRASFERIMENTO FONDI	00018	21/06/1994	1	912.379,19	0,00			0,00		912.379,19
1997	01907_E	4	0029700186	1	31/12/1997	FINANZIAMENTO PROGRAMMA TRIENNALE TUTELA AMBIENTAL	00009	26/03/1997	1	1.782.702,83	0,00			0,00		1.782.702,83
1999	01973_E	4	0029900252	1	31/12/1999	ART. 20 - L. 67/88 - II FASE INVESTIM. IN SANITA	00011	26/04/1999	1	11.069,45	0,00			0,00		11.069,45
1999	02642_E	4	0029900253	1	31/12/1999	ART. 20 - L. 67/88 - II FASE INVESTIM. IN SANITA	00011	26/04/1999	1	440.537,73	0,00			0,00		440.537,73
2000	02944_E	2	0020000330	1	31/12/2000	MIN.DEL LAVORO E P.S.-DD 374/III/98-PROGR. APPREND	00018	09/03/2000	1	51.826,74	0,00			0,00		51.826,74
2001	02320_E	4	0020100163	1	26/11/2001	FONDI L. 135/97 -PIANO STRAORD. COMPLETAMENTO E RA	00552	30/05/2001	3	900.942,42	0,00			0,00		900.942,42
2002	03400_E	9	0020200258	1	09/12/2002	RICHIESTA N.2 TESS.VIACARD E N.2 DISP.TELEPASS- F.E.T.PARRETTI DAIISEZ	11518	11/12/2002	4	206,58	0,00			0,00		206,58
2003	00155_E	1	0020300209	1	29/09/2003	ECOTASSA 2003 (I S.-TN)	00007	31/03/2003	1	621.851,47	0,00			0,00		621.851,47
2003	01140_E	2	0020300455	1	31/12/2003	FONDI FESR INTERREG III B-MEDOC PROGETTO AMAT (I S.-TN)	00007	31/03/2003	1	27.279,94	0,00			0,00		27.279,94
2003	01142_E	2	0020300457	1	31/12/2003	FONDI FESR INTERREG III B-MEDOCC-PROGETTO ROL (I S.-TN)	00007	31/03/2003	1	9.122,11	0,00			0,00		9.122,11
2003	01143_E	2	0020300458	1	31/12/2003	FONDI FESR INTERREG III B-MEDOCC-PROGETTO RDA-NET CEDAZ (I S.-TN)	00007	31/03/2003	1	9.672,14	0,00			0,00		9.672,14
2003	02095_E	2	0020300474	1	31/12/2003	SFOP DOCUP 2000/2006-FONDI L. 183/87 PER INTERV.IN MATERIA DI PESCA E ACQUACOLTU	00007	31/03/2003	1	43.698,78	0,00			0,00		43.698,78
2003	02096_E	2	0020300475	1	31/12/2003	SFOP DOCUP 2000/2006-FONDI CE PER INTERV.IN MATERIA DI PESCA PROFESSIONALE E ACQ	00007	31/03/2003	1	27.883,51	0,00			0,00		27.883,51
2003	02130_E	2	0020300482	1	31/12/2003	INTERREG III B-MEDOCC-PROGETTO AMAT-COFINANZ.NAZ.LE (I S.-TN)	00007	31/03/2003	1	27.279,94	0,00			0,00		27.279,94
2003	02132_E	2	0020300484	1	31/12/2003	INTERREG III B-MEDOCC-PROGETTO ROL-COFINANZ.NAZ.LE (I S.-TN)	00007	31/03/2003	1	9.186,92	0,00			0,00		9.186,92
2004	00155_E	1	0020400461	1	31/12/2004	I TN -PROVENTI PER DEPOSITO IN DISCARICA DI RIFIUTI SOLIDI E FANGHI PALABILI	00004	13/04/2004	1	1.265.979,59	0,00			0,00		1.265.979,59
2004	02034_E	2	0020400423	1	31/12/2004	1TN-FONDI DA REG.MOLISE CAPOFILA PROG.ARCHEOSITES NEL PROG.INTERREG III B CADSES	00964	07/07/2004	3	95.711,27	0,00			0,00		95.711,27
2004	02095_E	2	0020400480	1	31/12/2004	ITN-DOCUP 2000/2006-FONDI CE- DGR 02/05/2001	00004	13/04/2004	1	43.890,00	0,00			0,00		43.890,00
2004	02096_E	2	0020400481	1	31/12/2004	I TN - DOCUP 2000/2006 - FONDI CE (DGR 02/05/2001 N.435 E DGR 18/07/2001 N.847)	00004	13/04/2004	1	45.850,00	0,00			0,00		45.850,00
2004	02660_E	4	0020400341	1	01/12/2004	OSP.SILVESTRINI DI PG-INVEST.IN SANITA'-ACCORDO DI PROG.MIN.SALUTE/TESORO/R.U.(I	00004	02/12/2004	1	231,91	0,00			0,00		231,91
2004	02660_E	4	0020400342	1	01/12/2004	OSPEDALE DI TERNI-INVEST.IN SANITA'-ACCORDO DI PROG.MIN.SALUTE/TESORO/R.U.(I S-T	00004	13/04/2004	1	8.863,68	0,00			0,00		8.863,68
2004	02660_E	4	0020400343	1	01/12/2004	OSP.DI CITTA'CASTELLO-INVEST.IN SANITA'-ACCORDO DI PROG.MIN.SALUTE/TESORO/R.U.(I	00004	13/04/2004	1	203.479,69	0,00			0,00		203.479,69
2005	00155_E	1	0020500515	1	31/12/2005	1TN - PROVINCIA DI TERNI - RIVERSAMENTO ECOTASSA 2005	00007	16/02/2005	1	286.377,22	0,00			0,00		286.377,22
2005	01134_E	2	0020500455	1	31/12/2005	1TN-INTERREG E-TEN - FONDI PROGETTO HARMO-TEN	01391	07/09/2005	3	8.218,91	0,00			0,00		8.218,91
2005	01948_E	2	0020500536	1	31/12/2005	1LB-MINIS.ECONOMIA E FINANZE RGS IGRUE PROT. 38842/04 DEL 31/12/2004	00911	08/06/2005	3	831.130,36	0,00			0,00		831.130,36
2005	01949_E	2	0020500458	1	31/12/2005	1TN-FONDI PROG.REG.LIRISERVA DI PREMIALITA'PON OB.3 2000-2006-QUOTA FSE	00911	08/06/2005	3	680.018,68	0,00			0,00		680.018,68
2005	02095_E	2	0020500543	1	31/12/2005	1LB-DOCUP 2000/2006 FONDI CE DGR 02/05/2001	00007	16/02/2005	1	1.760,00	0,00			0,00		1.760,00
2005	02096_E	2	0020500461	1	31/12/2005	1TN-DOCUP 2000/2006-FONDI CE PER INTERV.IN MATERIA DI PESCA PROF.LE E ACQUACOLTU	00007	16/02/2005	1	2.510,00	0,00			0,00		2.510,00
2005	02151_E	2	0020500549	1	31/12/2005	1LB- DEVELOPMENT COMPANY OF MAGNESIA GRECIA	00911	08/06/2005	3	30.506,37	0,00			0,00		30.506,37
2006	01139_E	2	0020600316	1	04/08/2006	1TN-PROGRAMMA COMUNITARIO INTERREG III C - PROGETTO PAGUS -COFINANZIAMENTO FESR	00962	07/06/2006	3	303.217,80	0,00			0,00		303.217,80
2006	02066_E	2	0020601040	1	31/12/2006	1TN-FONDI PROG.UNA VALUTAZ.NAZ.LE DEI CENTRI DI SALUTE MENTALE NEI TERRIT.TALIA	00640	19/04/2006	3	4.000,00	0,00			0,00		4.000,00
2006	02097_E	2	0020601009	1	31/12/2006	1TN-INIZIATIVA COMUNITARIA IC EQUAL - FONDO SOCIALE EUROPEO	00003	10/02/2006	1	243.442,90	0,00			0,00		243.442,90
2006	02098_E	2	0020601000	1	31/12/2006	1TN-INIZIATIVA COMUNITARIA IC EQUAL - FONDO DI ROTAZIONE	00003	10/02/2006	1	180.694,00	0,00			0,00		180.694,00
2006	02129_E	2	0020601022	1	31/12/2006	1TN-FONDI PER ATTUAZIONE PROGRAMMA INTERREG III C-PROGETTO PAGUS -COF. NAZ.LE	00962	07/06/2007	3	26.626,42	0,00			0,00		26.626,42
2006	03400_E	9	0020600337	1	18/08/2006	2DA-RICHIESTA TESSERE VIACARD E TELEPASS- PARRETTI	07957	06/09/2006	4	309,87	0,00			0,00		309,87
2009	03400_E	9	0020900673	1	31/12/2009	SPESE CONTRATTUALI E ADEMPIMENTI FISCALI ANNO 2009-GRIGIONI-C.9810 IMP.10900394	00579	22/03/2010	3	23.111,16	22.848,00			0,00		263,16
2010	00951_E	2	0021000598	1	31/12/2010	2TN-TRASFERIMENTI DA ENTI LOCALI PER IVA SU T.P.L. - D.LGS.422/97 ART. 19	00010	12/02/2010	1	470.537,79	82.034,51			0,00		388.503,28
2010	02158_E	2	0021000611	1	31/12/2010	2T- FINANZIAMENTO PROGETTO REVERSE - PROGR. COOPERAZ. INTERREG IV C - QUOTA ST	00277	23/02/2010	3	22.072,46	0,00			0,00		22.072,46
2010	03400_E	9	0021000481	1	05/11/2010	2TN- RIMBORSI SPESE DI REGISTRAZIONE CONTRATTI -ANNO 2010-IMP.N.11000132-	00010	12/02/2010	1	377,26	647,00	269,74		0,00		0,00

epf	Capitolo	Titolo	Accertamento	Pos. accertamento	Data accertamento	Testo accertamento	Atto	Data atto	Organo	Importo residuo iniziale	Importo reversali	Maggiori entrate	Minori entrate	Di cui minori entrate da riaccertamento	Motivazione economia da riacc	Residuo da mantenere
2011	03400_E	9	0021100524	1	30/12/2011	3PR-ACCREDITAM.FF.DD.SPESE I TRIM.2011-BACOSI - IMP. 11100078 C. 9810_S	00292	19/03/2012	3	2.246,14	0,00			0,00		2.246,14
2011	03400_E	9	0021100525	1	30/12/2011	3PR ACCREDITAMENTO PER I FUNZ. DELEG. 4 TRIM.2011 - BACOSI-IMP.11103080 C.9810_S	00292	19/03/2012	3	9.374,53	0,00			0,00		9.374,53
2011	03850_E	9	0021100108	1	31/03/2011	4DA-SANZ.AMM.VE CONTRAVV.VERB13072044094 DEL 28/11/07-SULPIZI (IMP.11100718)	02106	31/03/2011	4	215,38	0,00			0,00		215,38
2011	03850_E	9	0021100116	1	08/04/2011	4DA-CARTELLA DI PAGAMENTO EQUITALIA N.08020100017309625-CIRI(IMP.11100773)	02365	11/04/2011	4	222,57	0,00			0,00		222,57
2011	03850_E	9	0021100131	1	22/04/2011	4DA-CARTELLA DI PAGAMENTO EQUITALIA N.08020110005886675-CIRI (IMP.11101259)	02840	27/04/2011	4	507,04	0,00			0,00		507,04
2011	03850_E	9	0021100414	1	28/11/2011	4 VR SERV. MANUTENZIONE E GESTIONE SISTEMA INFORMATIVO C/O SEDE REGIONI CENTRO I	08692	29/11/2011	4	19.497,68	0,00			0,00		19.497,68
2011	03850_E	9	0021100425	1	05/12/2011	PARTE CARTELLA PAGAMENTO EQUITALIA CENTRO NR.080 2011 0032734563 F.E. CIRI	09018	07/12/2011	4	855,69	0,00			0,00		855,69
2012	00121_E	1	0021200200	1	18/05/2012	2TN-RIVERSAMENTO QUOTA IRAP QUOTA SANITA' DI COMPETENZA REGIONALE ANNO 2012	00008	04/04/2012	1	42.605.229,19	0,00			0,00		42.605.229,19
2012	00921_E	2	0021200659	1	31/12/2012	2TN- FONDI REGIONE EMILIA ROMAGNA: FINANZIAMENTO PROG.SIST.INFORMAT.NAZ.SERV.SOC	01241	15/10/2012	3	3.040,00	0,00			0,00		3.040,00
2012	01965_E	3	0021200649	1	31/12/2012	2TN-FONDI PER MOBILITA' ATTIVA EXTRAREGIONALE	00008	04/04/2012	1	2.785.969,00	0,00			0,00		2.785.969,00
2012	03400_E	9	0021200018	1	13/01/2012	4 VR PAGAMENTO SPESE CONTRATTUALI E ADEMPIMENTI FISCALI ANNO 2012 (IMP. 11200038	00165	16/01/2012	4	2.037,30	0,00			0,00		2.037,30
2012	03850_E	9	0021200095	1	21/02/2012	4 VR SERV. MANUTENZIONE E GESTIONE SISTEMA INFORMATIVO C/O SEDE REGIONI CENTRO I	01220	22/02/2012	4	106,96	0,00			0,00		106,96
2012	03850_E	9	0021200191	1	15/05/2012	4DA-CONTRAVV.AUTO REG.LE -VERB.589062/T/2011-ANGUILLARI (IMP.11201415)	03609	16/05/2012	4	175,94	0,00			0,00		175,94
2012	03850_E	9	0021200485	1	08/11/2012	SERVIZIO MANUTENZ.E GESTIONE SISTEMA INFORATIVO SEDE REGIONI CENTRO BRUXELLES A	08794	09/11/2012	4	28.757,48	0,00			0,00		28.757,48
2013	01546_E	2	0021300582	1	31/12/2013	2TN- RISORSE PER MOBILITA' ATTIVA INTERNAZIONALE - CONFERENZA STATO/REGIONI DEL 1	01500	23/12/2013	3	0,02	0,00			0,00		0,02
2013	01811_E	2	0021300626	1	31/12/2013	2TN- FINANZIAMENTO PROGETTO DI COOPERAZIONE INTERNAZ. CAMERA ARBITRALE PALESTIN	01451	16/12/2013	3	188.878,41	0,00			0,00		188.878,41
2013	01850_E	2	0021300588	1	31/12/2013	2TN- QUOTE ANNI 2011 E 2012 FINANZIAMENTO FONDO INDENNITA' ABBATTIMENTO ANIMALI	00400	08/05/2013	3	306.000,00	0,00			0,00		306.000,00
2013	02007_E	2	0021300648	1	31/12/2013	2TN - QUOTA F.S.N. VINCOLATA 2013 - OBIETTIVI DI PIANO	00361	31/03/2014	3	7.074.757,00	5.210.679,00			0,00		1.864.078,00
2013	02881_E	4	0021300449	1	11/10/2013	2TN - RISCOSSIONE DA PRIVATI/ENTI VARI DI CREDITI DALLA GEST.LIQUIDATORIA EX AG.	00018	25/09/2013	1	45.600,79	11.300,00		34.300,79	34.300,79	Riduzione mediante contestuale ed equivalente riduzione dell'avanzo vincolato	0,00
2013	03400_E	9	0021300162	1	26/03/2013	PAGAMENTO SPESE CONTRATTUALI E ADEMPIMENTI FISCALI RELATIVI ALL'ANNO 2013 F.E. G	01848	27/03/2013	4	5.400,01	0,00			0,00		5.400,01
2013	03850_E	9	0021300502	1	22/11/2013	4DA - PAGAM.CONTRAVV.AUTO REG.LE-VERB.1192156/T/13-ANGUILLARI (IMP.11304456)	08930	26/11/2013	4	96,64	0,00			0,00		96,64
2013	03850_E	9	0021300612	1	31/12/2013	4DA-CONTRAVV.AUTO REG.LE VERB.NN.1137039-04 E 1137038-04(IMP.11301144)-CIRI	02390	22/04/2013	4	151,00	0,00			0,00		151,00
2013	03850_E	9	0021300613	1	31/12/2013	4DA-CONTRAVV.AUTO REG.LE VERB.N.589062/T/2011(IMP.11302009)-ANGUILLARI	04322	17/06/2013	4	173,84	0,00			0,00		173,84
2014	00121_E	1	0021400187	1	17/06/2014	2TN-MIN.ECONOMIA E FINANZE: RIVERSAMENTO QUOTA SANITA' IRAP ANNO 2014	00006	04/04/2014	1	42.281.665,82	0,00			0,00		42.281.665,82
2014	00358_E	1	0021400400	1	15/12/2014	2TN-QUOTA 2014 VINCOLATA SANITA' FONDO PEREQUATIVO NAZIONALE	00006	04/04/2014	1	80.800.263,76	0,00			0,00		80.800.263,76
2014	01202_E	2	0021400407	1	15/12/2014	2TN - QUOTA F.DO SOCIALE EUROPEO PER PROGR. PON YEI - DECR.DIR. 237/2014 E CONVE	01553	01/12/2014	3	598.408,25	598.408,25			0,00		0,00
2014	01763_E	2	0021400405	1	15/12/2014	2TN - FONDI MIN.LAVORO PER CONFINANZIAMENTO PROGR. PON YEI - DECR.DIR. 237/2014	01553	01/12/2014	3	398.938,83	398.938,83			0,00		0,00
2014	01799_E	2	0021400194	1	23/06/2014	2TN-REG.MARCHE-ARS FONDI PROG. CCM 2012 GEST.RISCHIO INDIVID.SU BASE FAMILIARE	00006	04/04/2014	1	7.800,00	0,00		7.800,00	7.800,00	credito insussistente	0,00
2014	02171_E	2	0021400478	1	31/12/2014	2TN- QUOTE VINCOLATE F.S.N. 2014 -FIBROSI CISTICA-	10853	22/12/2014	4	19.838,00	0,00			0,00		19.838,00
2014	02173_E	2	0021400477	1	31/12/2014	2TN- QUOTE VINCOLATE F.S.N. 2014 -OBIETTIVI DI PSN - L. 662/1996-	10853	22/12/2014	4	7.034.837,00	0,00			0,00		7.034.837,00
2014	02231_E	4	0021400482	1	31/12/2014	2TN-ACC.PROGR.EX ART.20 L. 67/88-QUOTA STATO INTERVENTI OSP.C.CASTELLO	10853	22/12/2014	4	520.907,96	0,00			0,00		520.907,96
2014	02232_E	4	0021400484	1	31/12/2014	2TN-ACC.PROGR.EX ART.20 L. 67/88-QUOTA STATO INTERVENTI SEDE EX INAM C.CASTELL	10853	22/12/2014	4	228.547,02	0,00			0,00		228.547,02
2014	02233_E	4	0021400485	1	31/12/2014	2TN-ACC.PROGR.EX ART.20 L. 67/88-QUOTA STATO INTERVENTI OSP.CAST.LAGO	10853	22/12/2014	4	4.315.681,30	0,00			0,00		4.315.681,30
2014	02234_E	4	0021400486	1	31/12/2014	2TN-ACC.PROGR.EX ART.20 L. 67/88-QUOTA STATO INTERVENTI OSP.C.PIEVE	10853	22/12/2014	4	1.540.644,78	0,00			0,00		1.540.644,78
2014	02235_E	4	0021400487	1	31/12/2014	2TN-ACC.PROGR.EX ART.20 L. 67/88-QUOTA STATO INTERVENTI AREA LAGO TRASIMENO	10853	22/12/2014	4	2.970.178,80	0,00			0,00		2.970.178,80

epf	Capitolo	Titolo	Accertamento	Pos. accertamento	Data accertamento	Testo accertamento	Atto	Data atto	Organo	Importo residuo iniziale	Importo reversali	Maggiori entrate	Minori entrate	Di cui minori entrate da riaccertamento	Motivazione economia da riacc	Residuo da mantenere
2014	02236_E	4	0021400488	1	31/12/2014	2TN-ACC.PROGR.EX ART.20 L. 67/88-QUOTA STATO INTERVENTI RSA S.MARGHERITA	10853	22/12/2014	4	1.128.600,00	0,00			0,00		1.128.600,00
2014	02238_E	4	0021400489	1	31/12/2014	2TN-ACC.PROGR.EX ART.20 L. 67/88-QUOTA STATO INTERVENTI DSM FOLIGNO	10853	22/12/2014	4	149.625,00	0,00			0,00		149.625,00
2014	02239_E	4	0021400490	1	31/12/2014	2TN-ACC.PROGR.EX ART.20 L. 67/88-QUOTA STATO INTERVENTI OSPEDALE DI NORCIA	10853	22/12/2014	4	99.750,00	0,00			0,00		99.750,00
2014	02240_E	4	0021400491	1	31/12/2014	2TN-ACC.PROGR.EX ART.20 L. 67/88-QUOTA STATO INTERVENTI APPARECCHIATURE AZ.USL 2	10853	22/12/2014	4	630.548,24	0,00			0,00		630.548,24
2014	02241_E	4	0021400492	1	31/12/2014	2TN-ACC.PROGR.EX ART.20 L. 67/88-QUOTA STATO INTERVENTI OSPEDALE DI CASCIA	10853	22/12/2014	4	168.650,00	0,00			0,00		168.650,00
2014	02242_E	4	0021400494	1	31/12/2014	2TN-ACC.PROGR.EX ART.20 L. 67/88-QUOTA STATO INTERVENTI OSPEDALE SAN MATTEO DEGL	10853	22/12/2014	4	159.600,00	0,00			0,00		159.600,00
2014	02243_E	4	0021400495	1	31/12/2014	2TN-ACC.PROGR.EX ART.20 L. 67/88-QUOTA STATO INTERVENTI CASA DELLA SALUTE TREVI	10853	22/12/2014	4	88.000,00	0,00			0,00		88.000,00
2014	02245_E	4	0021400500	1	31/12/2014	2TN-ACC.PROGR.EX ART.20 L. 67/88-QUOTA STATO INTERVENTI PER PER DIGITALIZZAZION	10853	22/12/2014	4	921.140,00	0,00			0,00		921.140,00
2014	02246_E	4	0021400502	1	31/12/2014	2TN-ACC.PROGR.EX ART.20 L. 67/88-QUOTA STATO INTERVENTI OSPEDALE NARNI AMELIA	10853	22/12/2014	4	17.650.000,00	0,00			0,00		17.650.000,00
2014	02247_E	4	0021400503	1	31/12/2014	2TN-ACC.PROGR.EX ART.20 L. 67/88-QUOTA STATO INTERVENTI ADEGUAMENTO ANTISISMICO	10853	22/12/2014	4	3.964.000,00	0,00			0,00		3.964.000,00
2014	02248_E	4	0021400192	1	19/06/2014	2TN-FONDI MIN.SALUTE EX ART.20 L. 67/88 EDIL.SANIT. - AZIENDA OSPEDALIERA TERNI-	00006	04/04/2014	1	3.420.000,00	0,00			0,00		3.420.000,00
2014	02250_E	4	0021400505	1	31/12/2014	2TN-ACC.PROGR.EX ART.20 L. 67/88-QUOTA STATO INTERVENTI AZIENDA OSPEDALIERA TERN	10853	22/12/2014	4	4.370.000,00	0,00			0,00		4.370.000,00
2014	02251_E	4	0021400507	1	31/12/2014	2TN-ACC.PROGR.EX ART.20 L. 67/88-QUOTA STATO INTERVENTI MEDICINA NUCLEARE AZ. OS	10853	22/12/2014	4	1.805.000,00	0,00			0,00		1.805.000,00
2014	02253_E	4	0021400193	1	19/06/2014	2TN-FONDI MIN.SALUTE EX ART.20 L. 67/88 EDIL.SANIT. - AZIENDA OSPEDALIERA TERNI-	00006	04/04/2014	1	300.907,52	0,00			0,00		300.907,52
2014	02254_E	4	0021400508	1	31/12/2014	2TN-ACC.PROGR.EX ART.20 L. 67/88-QUOTA STATO INTERVENTI RISTRUT.PRESIDIO OSPED.R	10853	22/12/2014	4	1.848.427,25	0,00			0,00		1.848.427,25
2014	02255_E	4	0021400506	1	31/12/2014	2TN-ACC.PROGR.EX ART.20 L. 67/88-QUOTA STATO INTERVENTI COSTRUZIONE BUNKER AZ. O	10853	22/12/2014	4	2.375.000,00	0,00			0,00		2.375.000,00
2014	02262_E	4	0021400509	1	31/12/2014	2TN-ACC.PROGR.EX ART.20 L. 67/88-QUOTA STATO INTERVENTI BARRIERE ARCH.CHE DISTRE	10853	22/12/2014	4	70.375,00	0,00			0,00		70.375,00
2014	02263_E	4	0021400510	1	31/12/2014	2TN-ACC.PROGR.EX ART.20 L. 67/88-QUOTA STATO INTERVENTI HOSPICE DI SPOLETO	10853	22/12/2014	4	38.374,99	0,00			0,00		38.374,99
2014	02264_E	4	0021400511	1	31/12/2014	2TN-ACC.PROGR.EX ART.20 L. 67/88-QUOTA STATO INTERVENTI OSP. PRONTO SOCCORSO SPO	10853	22/12/2014	4	149.625,01	0,00			0,00		149.625,01
2014	02265_E	4	0021400512	1	31/12/2014	2TN-ACC.PROGR.EX ART.20 L. 67/88-QUOTA STATO INTERVENTI AZ. OSPEDALIERA TERNI	10853	22/12/2014	4	586.580,83	0,00			0,00		586.580,83
2014	02458_E	3	0021400454	1	31/12/2014	2TN - TRASFERIMENTO CREDITI DERIVANTI DALLA CHIUSURA DELLA AGENZIA UMBRIA SANITA	00020	17/11/2014	1	18.557,37	0,00		18.557,37	18.557,37	somma erroneamente incassata nel cap 00502_E, anzichè nel cap 2458_E, con Reversale n. 6197 del 31.12.2014	0,00
2014	03400_E	9	0021400016	1	08/01/2014	PAGAMENTO SPESE CONTRATTUALI E ADEMPIMENTI FISCALI RELATIVI ALL'ANNO 2014 F.E. G	00038	09/01/2014	4	1.967,49	0,00			0,00		1.967,49
2014	03400_E	9	0021400536	1	30/12/2014	ACCREDITAM. FONDI SPESE FF.DD. 1° TRIM.2014 - BACOSI-cap. 9810_s imp. 11400176	00308	16/03/2015	3	800,00	0,00			0,00		800,00
2014	03850_E	9	0021400023	1	24/01/2014	4DA - PAGAMENTO MULTA AUTO REG.LE VERB.V/8194T/2013- CIRI (IMP.11400359).)			4	183,10	0,00			0,00		183,10
2014	03850_E	9	0021400316	1	08/10/2014	ATTIVAZIONE DI UNA CARTA PREPAGATA UTILIZZABILE CIRCUITO PAYPAL F.E. BARTOLETTI	08220	10/10/2014	4	950,00	0,00			0,00		950,00
2014	03850_E	9	0021400393	1	03/12/2014	4DA-PAGAM.VERBALE CONTRAVV.N. V/12875/2014-CIRI (IMP. 11405134)	10087	04/12/2014	4	171,90	0,00			0,00		171,90
2014	03850_E	9	0021400437	1	29/12/2014	CONTRAVV.CART.EQUITALIA N.080 201400171049 49 -CIRI (IMP.11406295)	11275	30/12/2014	4	560,94	0,00			0,00		560,94
2014	03850_E	9	0021400441	1	30/12/2014	FL UTILIZZO CARTE DI CREDITO DEI AMMINISTRATORI REGIONALI - SCOSCIA	11323	31/12/2014	4	4.175,15	0,00			0,00		4.175,15
2015	00155_E	1	0021500771	1	24/12/2015	SIOPE 1140 TRIB. SPEC. DISC. RIF. SOLIDI PRIMI 3 TR. 2015	10157	23/12/2015	4	253.189,02	0,00			0,00		253.189,02
2015	00500_E	3	0021500902	1	31/12/2015	2TN- PROVENTI DALLE SANZIONI AMM.VE A CARICO DELLE AMMINISTRAZIONI PUBBLICHE	07925	28/10/2015	4	6.666,67	0,00		1.666,67	1.666,67	Adeguamento per rideterminazione della sanzione	5.000,00
2015	00756_E	2	0021500281	1	17/09/2015	2TN-MIPA-FONDI PER LA LOTTA AL CINIPEDE GALLIGENO DEL CASTAGNO	01009	03/09/2015	3	310,34	0,00		310,34	310,34	Credito insussistente	0,00
2015	00936_E	2	0021500587	1	24/11/2015	AZ. USL REGIONALI RIPARTO SFONDAMENTO TETTO DI SPESA FARMACEUTICA -FE:BOSCO DONA	08772	25/11/2015	4	16.188.323,39	16.188.323,39			0,00		0,00
2015	01098_E	2	0021500283	1	17/09/2015	2TN-FONDI DA ASL N.2 LANCIANO-VASTO-CHIETI CAPOFILA PROGETTO NIOD			3	19.231,00	0,00			0,00		19.231,00
2015	01099_E	2	0021500284	1	17/09/2015	2TN-FONDI DA CUEIM-CONS.UNIVERSIT.DI ECONOMIA IND.LE E MANAGER. CAPOFILA PROGET	01009	03/09/2015	3	14.400,00	14.400,00			0,00		0,00

All. A4 - Elenco analitico residui attivi esercizi 2018 e precedenti

epf	Capitolo	Titolo	Accertamento	Pos. accertamento	Data accertamento	Testo accertamento	Atto	Data atto	Organo	Importo residuo iniziale	Importo reversali	Maggiori entrate	Minori entrate	Di cui minori entrate da riaccertamento	Motivazione economia da riacc	Residuo da mantenere
2015	01158_E	4	0021500287	1	17/09/2015	DM 719/97 - INTERVENTI SUL PATRIMONIO STORICO-ARTI	01009	03/09/2015	3	194.014,72	0,00			0,00		194.014,72
2015	01202_E	2	0021500101	1	08/06/2015	2TN-PROGRAMMA PON YEI -CONVENZIONE 29/4/2014-COFINANZ.F.DO SOCIALE EUROPEO	03874	05/06/2015	4	1.884.375,00	1.884.375,00			0,00		0,00
2015	01204_E	2	0021500102	1	08/06/2015	2TN-PROGRAMMA PON YEI -CONVENZIONE 29/4/2014-COFINANZiAMENTO COMUNITARIO	03874	05/06/2015	4	1.254.926,98	0,00			0,00		1.254.926,98
2015	01763_E	2	0021500099	1	08/06/2015	2TN-PROGRAMMA PON YEI -CONVENZIONE 29/4/2014-COFINANZ.F.DO ROTAZIONE	03874	05/06/2015	4	1.131.250,00	1.131.250,00			0,00		0,00
2015	01811_E	2	0021500311	1	17/09/2015	2TN- FINANZIAMENTO PROGETTO DI COOPERAZIONE INTERNAZ. CAMERA ARBITRALE PALESTIN	01009	03/09/2015	3	364.476,00	0,00			0,00		364.476,00
2015	01964_E	2	0021500610	1	03/12/2015	2TN- TRASFERIMENTI PER COFINANZIAMENTO PROGRAMMA OPERATIVO UMBRIA FSE 2007-2013	09053	03/12/2015	4	1.932.164,15	1.932.164,15			0,00		0,00
2015	01991_E	4	0021500323	1	17/09/2015	1TN-MUTUO CASSA DD.PP. PER INTERVENTI STRADA TRE VALLI, TRATTO EGGI.S.SABINO-L.	01009	03/09/2015	3	1.755.370,95	0,00			0,00		1.755.370,95
2015	02006_E	4	0021500324	1	17/09/2015	L. 67/88 INVESTIM.STRAORD. SETTORE MATERNO INFANTI	01009	03/09/2015	3	78.833,19	0,00			0,00		78.833,19
2015	02093_E	2	0021500337	1	17/09/2015	2TN- FONDO EUROPEO PER LA PESCA 2007-2013 -FONDI L. 183/87-	01009	03/09/2015	3	14.400,00	0,00			0,00		14.400,00
2015	02093_E	2	0021500338	1	17/09/2015	2TN- FONDO EUROPEO PER LA PESCA 2007-2013 -FONDI L. 183/87-	01009	03/09/2015	3	13.025,47	0,00			0,00		13.025,47
2015	02093_E	2	0021500923	1	31/12/2015	2TN- FONDO EUROPEO PER LA PESCA 2007-2013 -FONDI L. 183/87-	03962	18/05/2016	3	4.020,21	0,00			0,00		4.020,21
2015	02094_E	2	0021500534	1	09/11/2015	2TN- FONDO EUROPEO PER LA PESCA 2007-2013 -FONDI COMUNITARI-	08257	09/11/2015	4	23.073,08	0,00			0,00		23.073,08
2015	02436_E	3	0021500905	1	31/12/2015	2TN-INTR. DERIVANTI DA SANZ. A CARICO ATI 3 PER NON RISPETTO OBIETTIVI MINIMI RA	08023	30/10/2015	4	28.036,00	0,00			0,00		28.036,00
2015	02436_E	3	0021500906	1	31/12/2015	2TN-INTR. DERIVANTI DA SANZ. A CARICO ATI 4 PER NON RISPETTO OBIETTIVI MINIMI RA	08023	30/10/2015	4	45.342,00	0,00			0,00		45.342,00
2015	02438_E	3	0021500811	1	29/12/2015	FL REGOLARIZZAZIONE SOSPESO PER ANTICIPAZIONE PAGAMENTO CARTELLA EQUITALIA - SCO				527,68	0,00			0,00		527,68
2015	02887_E	2	0021500356	1	17/09/2015	2TN- FINANZIAMENO PROGRAMMA DI COOPERAZIONE DECENTRATA BRASIL PROXIMO	01009	03/09/2015	3	1.191.678,18	0,00			0,00		1.191.678,18
2015	02887_E	2	0021500926	1	31/12/2015	2TN- FINANZIAMENO PROGRAMMA DI COOPERAZIONE DECENTRATA BRASIL PROXIMO	03962	18/05/2016	3	713.773,25	0,00			0,00		713.773,25
2015	02948_E	2	0021500611	1	03/12/2015	2TN- TRASFERIM. U.E. PER COFINANZIAMENTO PROGRAMMA OPERATIVO UMBRIA FSE 2007-201	09053	03/12/2015	4	1.463.084,88	1.463.084,88			0,00		0,00
2015	03008_E	4	0021500166	1	24/07/2015	2TN-FONDI MIN.INFR.E TRASP. PER PROG.TURISMO ECOSOSTENIBILE REGIONALE - QUOTA	05271	24/07/2015	4	34.999,99	34.999,99			0,00		0,00
2015	A0500_E	3	0021500903	1	31/12/2015	2TN - PROVENTI DALLE SANZIONI AMM.VE A CARICO DELLE FAMIGLIE	07925	28/10/2015	4	760,00	0,00		485,00	485,00	Adeguamento per rideterminazione della sanzione	275,00
2015	A2093_E	4	0021500336	1	17/09/2015	2TN- FONDO EUROPEO PER LA PESCA 2007-2013 -FONDI L. 183/87-	01009	03/09/2015	3	1.412,83	0,00			0,00		1.412,83
2015	A2094_E	2	0021500340	1	17/09/2015	2TN- FONDO EUROPEO PER LA PESCA 2007-2013 -FONDI COMUNITARI-	01009	03/09/2015	3	18.000,00	0,00			0,00		18.000,00
2015	A2315_E	4	0021500343	1	17/09/2015	DIPARTIMENTO DELLA PROTEZIONE CIVILE - FONDI PER R	01009	03/09/2015	3	152.844,80	0,00			0,00		152.844,80
2015	A2993_E	2	0021500361	1	17/09/2015	2TN- POR FESR 2007-2013 - QUOTA COMUNITARIA	01009	03/09/2015	3	193.576,71	0,00			0,00		193.576,71
2015	A2994_E	2	0021500363	1	17/09/2015	2TN- POR FESR 2007-2013 - QUOTA NAZIONALE	01009	03/09/2015	3	367.680,50	367.680,50			0,00		0,00
2015	B0500_E	3	0021500141	1	29/06/2015	2TN- VERSAMENTI PER SANZIONI AMMINISTRATIVE VARIE- SOMME RISCOSSE	04504	26/06/2015	4	353.044,48	20.700,00		60.016,48	60.016,48	Adeguamento per rideterminazione della sanzione	272.328,00
2015	C3850_E	9	0021500810	1	29/12/2015	FL - REGOLARIZZAZIONE SOSPESI PER ERRATI VERSAMENTI DA PARTE DEL TESORIERE REGIO	10525	29/12/2015	4	70,58	0,00			0,00		70,58
2015	U2800_E	3	0021500543	1	12/11/2015	2TN- COMUNE BASTIA UMBRA: RECUPERO MINORI SPESE ELEZIONI REGIONALI 2015	06831	25/09/2015	4	4.557,82	4.557,82			0,00		0,00
2015	U2800_E	3	0021500546	1	12/11/2015	2TN- COMUNE CASTIGLIONE LAGO: RECUPERO MINORI SPESE ELEZIONI REGIONALI 2015	06831	25/09/2015	4	3.360,64	3.360,64			0,00		0,00
2015	U2800_E	3	0021500548	1	12/11/2015	2TN- COMUNE CITTA' DELLA PIEVE: RECUPERO MINORI SPESE ELEZIONI REGIONALI 2015	06831	25/09/2015	4	821,46	821,46			0,00		0,00
2015	U2800_E	3	0021500549	1	12/11/2015	2TN- COMUNE COLLAZZONE: RECUPERO MINORI SPESE ELEZIONI REGIONALI 2015	06831	25/09/2015	4	3,75	3,75			0,00		0,00
2015	U2800_E	3	0021500551	1	12/11/2015	2TN- COMUNE COSTACCIARO: RECUPERO MINORI SPESE ELEZIONI REGIONALI 2015	06831	25/09/2015	4	1.775,16	1.775,16			0,00		0,00
2015	U2800_E	3	0021500552	1	12/11/2015	2TN- COMUNE DERUTA: RECUPERO MINORI SPESE ELEZIONI REGIONALI 2015	06831	25/09/2015	4	403,28	403,28			0,00		0,00
2015	U2800_E	3	0021500553	1	12/11/2015	2TN- COMUNE FABRO: RECUPERO MINORI SPESE ELEZIONI REGIONALI 2015	06831	25/09/2015	4	728,85	728,85			0,00		0,00
2015	U2800_E	3	0021500558	1	12/11/2015	2TN- COMUNE MAGIONE: RECUPERO MINORI SPESE ELEZIONI REGIONALI 2015	06831	25/09/2015	4	1.421,53	1.421,53			0,00		0,00
2015	U2800_E	3	0021500562	1	12/11/2015	2TN- COMUNE MONTEFRANCO: RECUPERO MINORI SPESE ELEZIONI REGIONALI 2015	06831	25/09/2015	4	4,65	4,65			0,00		0,00

epf	Capitolo	Titolo	Accertamento	Pos. accertamento	Data accertamento	Testo accertamento	Atto	Data atto	Organo	Importo residuo iniziale	Importo reversali	Maggiori entrate	Minori entrate	Di cui minori entrate da riaccertamento	Motivazione economia da riacc	Residuo da mantenere
2015	U2800_E	3	0021500565	1	12/11/2015	2TN- COMUNE SAN GEMINI: RECUPERO MINORI SPESE ELEZIONI REGIONALI 2015	06831	25/09/2015	4	1.520,22	1.520,22			0,00		0,00
2015	U2800_E	3	0021500836	1	31/12/2015	2TN- PROVINCIA DI PERUGIA -RESTITUZ.SOMME RIVENIENTI DA AVANZO VINCOLATO 2014 E	10397	28/12/2015	4	0,10	0,00			0,00		0,10
2016	00121_E	1	0021600104	1	11/02/2016	2TN-MIN.ECONOMIA E FINANZE: RIVERSAMENTO QUOTA SANITA' IRAP ANNO 2016	00818	10/02/2016	4	52.160.137,13	0,00			0,00		52.160.137,13
2016	00131_E	1	0021600105	1	11/02/2016	2TN-MIN.ECONOMIA E FINANZE: RIVERSAMENTO QUOTA SANITA' ADDIZIONALE IRPEF ANNO 2	00818	10/02/2016	4	4.451.133,97	0,00			0,00		4.451.133,97
2016	00152_E	1	0021600029	1	13/01/2016	2BC- TASSA AUTOMOBILISTICA REGIONALE - RECUPERO ANNI PREGRESSI	09029	02/12/2015	4	11.147.286,49	617.587,41			0,00		10.529.699,08
2016	00152_E	1	0021601461	1	26/08/2016	TASSA AUTO RUOLO ANNO 2016 - ANNO D'IMPOSTA 2014	06661	20/07/2016	4	11.203.088,64	729.846,72			0,00		10.473.241,92
2016	00155_E	1	0021600262	1	06/04/2016	PROVINCIA PERUGIA - SIOPE 1140 TRIB. SPEC. DISC. RIF. SOLIDI 4TRIMESTRE 2015	03962	18/05/2016	3	27.850,48	0,00			0,00		27.850,48
2016	00155_E	1	0021600263	1	06/04/2016	PROVINCIA TERNI - SIOPE 1210 TRIB. SPEC. DISC. RIF. SOLIDI 4TRIMESTRE 2015	03962	18/05/2016	3	206.619,21	0,00			0,00		206.619,21
2016	00356_E	1	0021602257	1	29/11/2016	2TN - QUOTA LIBERA FONDO PEREQUATIVO NAZIONALE	11722	28/11/2016	4	0,00	188.346,00	188.346,00		0,00		0,00
2016	00358_E	1	0021600107	1	11/02/2016	2TN - QUOTA 2016 FONDO PEREQUATIVO NAZIONALE - SANITA'	00818	10/02/2016	4	84.280.464,02	0,00			0,00		84.280.464,02
2016	00500_E	3	0021601088	1	26/07/2016	2TN- C.F.P. -STRONA-PROVENTI DALLE SANZIONI AMM.VE A CARICO DELLE AMM. PUBBLICHE	03886	16/05/2016	4	65.702,32	0,00			0,00		65.702,32
2016	00929_E	2	0021600402	1	02/05/2016	3PR- PROG.PRALINE-2014-1-IT02-KA204-003626 (DIP.PETETTI A.)- ROSCINI A.	03418	02/05/2016	4	315,00	0,00			0,00		315,00
2016	00929_E	2	0021600948	1	29/06/2016	3PR- PROG. PRALINE 2014-1-IT02-KA204-003626 (GRIFOVIAGGI SRL)- PETETTI	05960	01/07/2016	4	163,33	0,00			0,00		163,33
2016	00929_E	2	0021602514	1	19/12/2016	3PR- PROG. PRALINE 2014-1-IT02-KA204-003626 DIRIG.PAOLINI S.- PETETTI A.	13031	20/12/2016	4	509,33	0,00			0,00		509,33
2016	00929_E	2	0021602599	1	27/12/2016	3PR- PROG. PRALINE 2014-1-IT02-KA204-003626 MISSIONE DIP. PETETTI A. ROMA 30.11	01347	29/12/2016	4	203,70	0,00			0,00		203,70
2016	00939_E	2	0021602706	1	31/12/2016	2BC- ACCERTAMENTO E CRONO R.A. 2016			4	45.500,00	0,00			0,00		45.500,00
2016	01158_E	4	0021601780	1	17/10/2016	STATO DGR 389/2015 AG. FORESTALE UMBRIA MANUT. COLLE DI TODI -FE:CAPPELLETTI FRA	05370	21/06/2016	4	120.575,40	0,00			0,00		120.575,40
2016	01202_E	2	0021600186	1	30/03/2016	2TN - QUOTA F.DO SOCIALE EUROPEO PER PROGR. PON YEI - DECR.DIR. 237/2014 E CONVE	03962	18/05/2016	3	8.006,25	8.006,25			0,00		0,00
2016	01202_E	2	0021600518	1	10/05/2016	3PR- PON YEI MISURA 2-A FORMAZIONE (THE LANGUAGE CENTER SRL)- SIENA M.	03798	12/05/2016	4	10.106,25	10.106,25			0,00		0,00
2016	01202_E	2	0021600521	1	10/05/2016	3PR- PON YEI MISURA 2-A FORMAZIONE (LEO SCHOOL SNC)- SIENA M.	03796	12/05/2016	4	13.219,37	13.219,37			0,00		0,00
2016	01202_E	2	0021600524	1	10/05/2016	3PR- PON YEI MISURA 2-A FORMAZIONE (NEW WELD TECHNOLOGY SRL)- SIENA M.	03792	12/05/2016	4	10.500,00	10.500,00			0,00		0,00
2016	01202_E	2	0021600527	1	10/05/2016	3PR- PON YEI MISURA 2-A FORMAZIONE (ARTIGIANSERVIZI SRL)- SIENA M.	03794	12/05/2016	4	30.450,00	30.450,00			0,00		0,00
2016	01202_E	2	0021600541	1	11/05/2016	3PR-PON YEI MISURA 2-A FORMAZIONE (CNOS FAP-PERUGIA)- ANGELINI M.	03812	12/05/2016	4	14.700,00	14.700,00			0,00		0,00
2016	01202_E	2	0021600545	1	11/05/2016	3PR- PON YEI MISURA 2-A FORMAZIONE (ASS.FORMA.AZIONE SRL)- ANGELINI	03793	12/05/2016	4	5.250,00	5.250,00			0,00		0,00
2016	01202_E	2	0021600552	1	12/05/2016	3PR- PON YEI MISURA 2-A FORMAZIONE (CNOS FAP FORM.)- ANGELINI	03813	12/05/2016	4	18.900,00	18.900,00			0,00		0,00
2016	01202_E	2	0021600555	1	12/05/2016	3PR- PON YEI MISURA 2-A FORMAZIONE (ASS.FORMA.AZIONE)- ANGELINI	03814	12/05/2016	4	21.568,50	21.568,50			0,00		0,00
2016	01202_E	2	0021600563	1	12/05/2016	3PR- PON YEI 14/20 MISURA 2-A FORMAZIONE (SCUOLA RADIO ELETTRA SRL)- ANGELINI	03815	12/05/2016	4	23.756,25	23.756,25			0,00		0,00
2016	01202_E	2	0021600568	1	12/05/2016	3PR- PON YEI 14/20 MISURA 2-A FORMAZIONE (SC.FORM.PROF. .FORM)- ANGELINI	03907	16/05/2016	4	21.243,11	21.243,11			0,00		0,00
2016	01202_E	2	0021600572	1	12/05/2016	3PR- PON YEI 14/20 MISURA 2-A FORMAZIONE (ASS.FORMA.AZIONE SRL)- ANGELINI	03909	16/05/2016	4	19.950,00	19.950,00			0,00		0,00
2016	01202_E	2	0021600576	1	12/05/2016	3PR- PON YEI 14/20 MISURA 2-A FORMAZIONE (CNOS FAP)- ANGELINI	03910	16/05/2016	4	24.150,00	24.150,00			0,00		0,00
2016	01202_E	2	0021600579	1	12/05/2016	3PR- PON YEI 14/20 MISURA 2-A FORMAZIONE (CNOS FAP)- ANGELINI	03911	16/05/2016	4	23.100,00	23.100,00			0,00		0,00
2016	01202_E	2	0021600589	1	13/05/2016	3PR- PON YEI MISURA 2-A FORMAZIONE (UNIVERSITA' SAPORI SCARL)- SIENA M.	03908	16/05/2016	4	35.652,22	35.652,22			0,00		0,00
2016	01202_E	2	0021600592	1	13/05/2016	3PR- PON YEI MISURA 2-A FORMAZIONE (OPERA PIA BUFALINI)- ANGELINI	03912	16/05/2016	4	22.050,00	22.050,00			0,00		0,00
2016	01202_E	2	0021600595	1	13/05/2016	3PR- PON YEI MISURA 2-A FORMAZIONE (OPERA PIA BUFALINI)- ANGELINI	03913	16/05/2016	4	31.683,75	31.683,75			0,00		0,00
2016	01202_E	2	0021600600	1	13/05/2016	3PR- PON YEI MISURA 2-A FORMAZIONE (UNIV.SAPORI SCARL)- SIENA M.	03914	16/05/2016	4	34.944,11	34.944,11			0,00		0,00
2016	01202_E	2	0021600631	1	20/05/2016	PON YEI MISURA 2-A FORMAZIONE (THE LANGUAGE CENTER SRL)- ANGELINI	04045	20/05/2016	4	10.106,25	10.106,25			0,00		0,00

epf	Capitolo	Titolo	Accertamento	Pos. accertamento	Data accertamento	Testo accertamento	Atto	Data atto	Organo	Importo residuo iniziale	Importo reversali	Maggiori entrate	Minori entrate	Di cui minori entrate da riaccertamento	Motivazione economia da riacc	Residuo da mantenere
2016	01202_E	2	0021600634	1	20/05/2016	3PR- PON YEI MISURA 2-A FORMAZIONE (FORM&JOB SRL)- ANGELINI	04046	20/05/2016	4	20.058,19	20.058,19			0,00		0,00
2016	01202_E	2	0021600637	1	20/05/2016	3PR- PON YEI MISURA 2-A FORMAZIONE (ZEFIRO SIST.E FORM.SRL)- ANGELINI	04047	20/05/2016	4	8.400,00	8.400,00			0,00		0,00
2016	01202_E	2	0021600678	1	30/05/2016	3PR- PON YEI MISURA 2-A FORMAZIONE (OP.PIA BUFALINI)- SIENA M.	04367	30/05/2016	4	7.350,00	7.350,00			0,00		0,00
2016	01202_E	2	0021600710	1	06/06/2016	3PR-PON YEI 2A GARANZIA GIOVANI (UNIV.SAPORI SCARL)- SIENA M.	04674	07/06/2016	4	7.218,75	7.218,75			0,00		0,00
2016	01202_E	2	0021600735	1	13/06/2016	3PR-PON YEI MISURA 2-A FORMAZIONE (EUROLINKS DI PERNAZZA SIMONA)- PETRELLI I.	05244	17/06/2016	4	525,00	525,00			0,00		0,00
2016	01202_E	2	0021600738	1	13/06/2016	3PR- PON YEI MISURA 2-A FORMAZIONE (ACCADENUA SNC) - ANGELINI	05028	14/06/2016	4	11.550,00	11.550,00			0,00		0,00
2016	01202_E	2	0021600741	1	13/06/2016	3PR- PON YEI MISURA 2-A FORMAZIONE (SMILE UMBRIA)- ANGELINI	05029	14/06/2016	4	7.350,00	7.350,00			0,00		0,00
2016	01202_E	2	0021600744	1	13/06/2016	3PR- PON YEI MISURA 2-A FORMAZIONE (ASSOC. FCS)- ANGELINI	05031	14/06/2016	4	9.450,00	9.450,00			0,00		0,00
2016	01202_E	2	0021600753	1	15/06/2016	3PR- PON YEI MISURA 2-A FORMAZIONE (ARIS FORM.)-ANGELINI	05207	17/06/2016	4	3.281,25	3.281,25			0,00		0,00
2016	01202_E	2	0021600759	1	15/06/2016	3PR- PON YEI MISURA 2-A FORMAZIONE (RADIO ELETTRA SRL)- ANGELINI	05208	17/06/2016	4	12.862,50	12.862,50			0,00		0,00
2016	01202_E	2	0021600763	1	15/06/2016	3PR-PON YEI MISURA 2-A FORMAZIONE (IRECOOP) - ANGELINI	05209	17/06/2016	4	3.937,50	3.937,50			0,00		0,00
2016	01202_E	2	0021600769	1	15/06/2016	3PR-PON YEI MISURA 2-A FORMAZIONE (PONTI ENGINEERING) - ANGELINI	05210	17/06/2016	4	12.600,00	12.600,00			0,00		0,00
2016	01202_E	2	0021600772	1	15/06/2016	3PR-PON YEI MISURA 2-A FORMAZIONE (ZEFIRO) - ANGELINI	05211	17/06/2016	4	17.655,75	17.655,75			0,00		0,00
2016	01202_E	2	0021600794	1	16/06/2016	3PR- PON YEI MISURA 2-A FORMAZIONE (CENTRO STUDI EDILI)- ANGELINI	05212	17/06/2016	4	6.431,25	6.431,25			0,00		0,00
2016	01202_E	2	0021600797	1	16/06/2016	3PR- PON YEI MISURA 2-A FORMAZIONE (MASTER SCHOOL 2000 SRL)- ANGELINI	05213	17/06/2016	4	3.656,63	3.656,63			0,00		0,00
2016	01202_E	2	0021600826	1	20/06/2016	3PR-PON YEI MISURA 2-A FORMAZIONE (SUSTENIA SRL)- ANGELINI	05506	22/06/2016	4	11.681,25	11.681,25			0,00		0,00
2016	01202_E	2	0021600830	1	20/06/2016	3PR-PON YEI MISURA 2-A FORMAZIONE (APIFORM SRL)- ANGELINI	05522	22/06/2016	4	7.350,00	7.350,00			0,00		0,00
2016	01202_E	2	0021600834	1	20/06/2016	3PR-PON YEI MISURA 2-A FORMAZIONE (INFOLOG SRL)- ANGELINI	05523	22/06/2016	4	4.200,00	4.200,00			0,00		0,00
2016	01202_E	2	0021600837	1	20/06/2016	3PR-PON YEI MISURA 2-A FORMAZIONE (INMETODO SRL)- SIENA M.	05524	22/06/2016	4	808,50	808,50			0,00		0,00
2016	01202_E	2	0021600840	1	20/06/2016	3PR-PON YEI MISURA 2-A FORMAZIONE (RADIO ELETTRA)- ANGELINI	05525	22/06/2016	4	29.400,00	29.400,00			0,00		0,00
2016	01202_E	2	0021600887	1	27/06/2016	3PR- PON YEI MISURA 2-A FORMAZIONE (API SERVIZI SRL)- PETRELLI	05762	28/06/2016	4	8.850,00	8.850,00			0,00		0,00
2016	01202_E	2	0021600890	1	27/06/2016	3PR- PON YEI MISURA 2-A FORMAZIONE (SFCU SOC. CONS.)- ANGELINI	05700	27/06/2016	4	8.400,00	8.400,00			0,00		0,00
2016	01202_E	2	0021600893	1	27/06/2016	3PR- PON YEI MISURA 2-A FORMAZIONE (EXPERT)- ANGELINI	05701	27/06/2016	4	8.531,25	8.531,25			0,00		0,00
2016	01202_E	2	0021600901	1	27/06/2016	3PR- PON YEI MISURA 2-A FORMAZIONE (EUROPEAN GRANTS INTERNATIONAL ACADEMY SRL)-A	05897	30/06/2016	4	8.400,00	8.400,00			0,00		0,00
2016	01202_E	2	0021600904	1	27/06/2016	3PR- PON YEI MISURA 2-A FORMAZIONE (FENICE FORMAZIONE SRL)- ANGELINI	05740	28/06/2016	4	5.197,50	5.197,50			0,00		0,00
2016	01202_E	2	0021600914	1	28/06/2016	3PR- PON YEI MISURA 2-A FORMAZIONE (CO.N.S.ER. SOC. COOP)- ANGELINI	05755	28/06/2016	4	2.073,75	2.073,75			0,00		0,00
2016	01202_E	2	0021600917	1	28/06/2016	3PR- PON YEI MISURA 2-A FORMAZIONE (FENICE FORMAZIONE SRL)- PETRELLI	05808	29/06/2016	4	26.538,75	26.538,75			0,00		0,00
2016	01202_E	2	0021600920	1	28/06/2016	3PR- PON YEI MISURA 2-A FORMAZIONE (INMETODO SRL)- PETRELLI	05801	29/06/2016	4	19.162,50	19.162,50			0,00		0,00
2016	01202_E	2	0021600923	1	28/06/2016	3PR- PON YEI MISURA 2-A FORMAZIONE (INMETODO SRL)- PETRELLI	05802	29/06/2016	4	18.900,00	18.900,00			0,00		0,00
2016	01202_E	2	0021600926	1	28/06/2016	3PR- PON YEI MISURA 2-A FORMAZIONE (NET LOGOS SRL)- PETRELLI	05804	29/06/2016	4	3.360,00	3.360,00			0,00		0,00
2016	01202_E	2	0021600929	1	28/06/2016	3PR- PON YEI MISURA 2-A FORMAZIONE (FORM&JOB SRL)- PETRELLI	05806	29/06/2016	4	2.100,00	2.100,00			0,00		0,00
2016	01202_E	2	0021600932	1	28/06/2016	3PR- PON YEI MISURA 2-A FORMAZIONE (MG TECHNICS SNC)- PETRELLI	05809	29/06/2016	4	6.300,00	6.300,00			0,00		0,00
2016	01202_E	2	0021600935	1	28/06/2016	3PR- PON YEI MISURA 2-A FORMAZIONE (LEO SCHOOL SNC)- PETRELLI	05815	29/06/2016	4	15.975,62	15.975,62			0,00		0,00
2016	01202_E	2	0021600938	1	29/06/2016	3PR- PON YEI MISURA 2-A FORMAZIONE (TEKNA SRL)- PETRELLI	06237	08/07/2016	4	10.237,50	10.237,50			0,00		0,00
2016	01202_E	2	0021600941	1	29/06/2016	3PR- PON YEI MISURA 2-A FORMAZIONE (TEKNA SRL)- PETRELLI	06240	08/07/2016	4	45.150,00	45.150,00			0,00		0,00

epf	Capitolo	Titolo	Accertamento	Pos. accertamento	Data accertamento	Testo accertamento	Atto	Data atto	Organo	Importo residuo iniziale	Importo reversali	Maggiori entrate	Minori entrate	Di cui minori entrate da riaccertamento	Motivazione economia da riacc	Residuo da mantenere
2016	01202_E	2	0021600944	1	29/06/2016	3PR- PON YEI MISURA 2-A FORMAZIONE (SERV.FORMAZIONE SRL)-PETRELLI	06243	08/07/2016	4	18.060,00	18.060,00			0,00		0,00
2016	01202_E	2	0021600951	1	29/06/2016	3PR-PON YEI MISURA 2-A FORMAZIONE (EXPERT SAS)- PETRELLI	06235	08/07/2016	4	15.093,75	15.093,75			0,00		0,00
2016	01202_E	2	0021601040	1	19/07/2016	3PR-PON YEI MISURA 2-A FORMAZIONE (RENDERCAD SRL) -PETRELLI I.	06927	27/07/2016	4	2.925,60	2.925,60			0,00		0,00
2016	01202_E	2	0021601044	1	19/07/2016	3PR-PON YEI MISURA 2-A FORMAZIONE (PROFESSIONAL TRAINING) - PETRELLI I.	06928	27/07/2016	4	17.427,60	17.427,60			0,00		0,00
2016	01202_E	2	0021601063	1	21/07/2016	3PR- MISURA 2-A FORMAZIONE (CONFARTIGIANTERNI)- PETRELLI I.	06929	27/07/2016	4	3.675,00	3.675,00			0,00		0,00
2016	01202_E	2	0021601155	1	01/08/2016	3PR-PON YEI MIS.5 PROM.TIROCINI (SFCU)- ZAMPETTI	07190	03/08/2016	4	6.056,25	6.056,25			0,00		0,00
2016	01202_E	2	0021601158	1	01/08/2016	3PR-PON YEI MIS.5 PROM.TIROCINI (ARIS FORM RIC.SOC.COOP)-ZAMPETTI	07191	03/08/2016	4	618,75	618,75			0,00		0,00
2016	01202_E	2	0021601161	1	01/08/2016	3PR-PON YEI MIS.5 PROM.TIROCINI (APIFORM SRL)- ZAMPETTI	07193	03/08/2016	4	7.012,50	7.012,50			0,00		0,00
2016	01202_E	2	0021601164	1	01/08/2016	3PR-PON YEI MIS.5 PROM.TIROCINI (UNI.SAPORI SCARL)- ZAMPETTI	07194	03/08/2016	4	5.362,50	5.362,50			0,00		0,00
2016	01202_E	2	0021601168	1	01/08/2016	3PR-PON YEI MIS.5 PROM.TIROCINI (ITER SCARL)- ZAMPETTI	07196	03/08/2016	4	14.025,00	14.025,00			0,00		0,00
2016	01202_E	2	0021601171	1	01/08/2016	3PR-PON YEI MIS.5 PROM.TIROCINI (API SERVIZI SRL)- ZAMPETTI	07197	03/08/2016	4	3.112,50	3.112,50			0,00		0,00
2016	01202_E	2	0021601174	1	01/08/2016	3PR-PON YEI MIS.5 PROM.TIROCINI (UNI.SAPORI SCARL)- ZAMPETTI	07198	03/08/2016	4	1.237,50	139,93			0,00		1.097,57
2016	01202_E	2	0021601177	1	02/08/2016	3PR-PON YEI MIS.5 PROM.TIROCINI (CENTRO FORM.V.ALTEROCA SRL)- ZAMPETTI	07199	03/08/2016	4	2.418,75	0,00			0,00		2.418,75
2016	01202_E	2	0021601180	1	02/08/2016	3PR-PON YEI MIS.5 PROM.TIROCINI (ITER SCARL)- ZAMPETTI	07200	03/08/2016	4	618,75	0,00			0,00		618,75
2016	01202_E	2	0021601183	1	02/08/2016	3PR-PON YEI MIS.5 PROM.TIROCINI (ARIS FORM.)- ZAMPETTI	07201	03/08/2016	4	75,00	0,00			0,00		75,00
2016	01202_E	2	0021601186	1	02/08/2016	3PR-PON YEI MIS.5 PROM.TIROCINI (CENTRO ST.CITTA' FOLIGNO)-ZAMPETTI	07202	03/08/2016	4	11.156,25	0,00			0,00		11.156,25
2016	01202_E	2	0021601189	1	02/08/2016	3PR-PON YEI MIS.5 PROM.TIROCINI (ASSOC. F.C.S.)- ZAMPETTI	07203	03/08/2016	4	2.812,50	0,00			0,00		2.812,50
2016	01202_E	2	0021601192	1	02/08/2016	3PR-PON YEI MIS.5 PROM.TIROCINI (ECIPA UMBRIA)- ZAMPETTI	07205	03/08/2016	4	1.912,50	0,00			0,00		1.912,50
2016	01202_E	2	0021601284	1	08/08/2016	3PR-PON YEI MIS.5 PROM.TIROCINI (ECIPA UMBRIA)- ZAMPETTI P.	08098	01/09/2016	4	14.756,25	0,00			0,00		14.756,25
2016	01202_E	2	0021601287	1	08/08/2016	3PR-PON YEI MIS.5 PROM.TIROCINI (BIC OMEGA)- ZAMPETTI P.	08099	01/09/2016	4	2.475,00	0,00			0,00		2.475,00
2016	01202_E	2	0021601801	1	20/10/2016	3PR-PON YEI MIS. 5 PROM.TIROCINI (ACCAD.DI PIRRO A. E C. SNC)-ZAMPETTI	10280	24/10/2016	4	262,50	0,00			0,00		262,50
2016	01202_E	2	0021601804	1	20/10/2016	3PR-PON YEI MIS. 5 PROM.TIROCINI (IRECOOP UMBRIA SOC.COOP)-ZAMPETTI	10282	24/10/2016	4	150,00	0,00			0,00		150,00
2016	01202_E	2	0021601807	1	20/10/2016	3PR-PON YEI MIS. 5 PROM.TIROCINI (ARIS FORM.RIC)- ZAMPETTI	10283	24/10/2016	4	150,00	0,00			0,00		150,00
2016	01202_E	2	0021601810	1	20/10/2016	3PR-PON YEI MIS.21 FORMAZ. (CENTRO FORM.ARTI E MEST.)-PETRELLI I.	10298	24/10/2016	4	2.100,00	0,00			0,00		2.100,00
2016	01202_E	2	0021601813	1	20/10/2016	3PR-PON YEI MIS.21 FORMAZ. (FORM & JOB)-PETRELLI I.	10299	24/10/2016	4	1.575,00	0,00			0,00		1.575,00
2016	01202_E	2	0021601816	1	20/10/2016	3PR-PON YEI MIS.21 FORMAZ-.SIRU TR142AC0500124 (RENDERCAD SRL)-PETRELLI I.	10300	24/10/2016	4	3.281,25	0,00			0,00		3.281,25
2016	01202_E	2	0021601819	1	20/10/2016	3PR-PON YEI MIS.21 FORMAZ-.SIRU TR142AC0500140 (MODA E CULTURA SRL)-PETRELLI I.	10301	24/10/2016	4	7.350,00	0,00			0,00		7.350,00
2016	01202_E	2	0021601829	1	24/10/2016	3PR-PON YEI MIS.2A FORMAZ. (PROF.TRAINING SAS)-PETRELLI I.	10303	24/10/2016	4	742,88	0,00			0,00		742,88
2016	01202_E	2	0021601832	1	24/10/2016	3PR-PON YEI MIS.2A FORMAZ. (IN METODO SAS)-PETRELLI I.	10495	27/10/2016	4	5.775,00	0,00			0,00		5.775,00
2016	01202_E	2	0021601835	1	24/10/2016	3PR-PON YEI MIS.2A FORMAZ. (TEKNA SRL)-PETRELLI I.	10496	27/10/2016	4	14.001,75	0,00			0,00		14.001,75
2016	01202_E	2	0021601838	1	24/10/2016	3PR-PON YEI MIS.2A FORMAZ. (TEKNA SRL)-PETRELLI I.	10497	27/10/2016	4	14.568,75	0,00			0,00		14.568,75
2016	01202_E	2	0021601842	1	24/10/2016	3PR- PON YEI MISURA 5 (ENAIP PERUGIA)- ZAMPETTI P.	10365	25/10/2016	4	112,50	0,00			0,00		112,50
2016	01202_E	2	0021601845	1	24/10/2016	3PR- PON YEI MISURA 5 (CENTRO FORM. ARTI E MESTIERI V. ALTEROCCA SRL)- ZAMPETTI	10366	25/10/2016	4	1.687,50	0,00			0,00		1.687,50
2016	01202_E	2	0021601848	1	24/10/2016	3PR- PON YEI MISURA 5 (BIC OMEGA SRL)- ZAMPETTI P.	10368	25/10/2016	4	393,75	0,00			0,00		393,75
2016	01202_E	2	0021601851	1	24/10/2016	3PR- PON YEI MISURA 5 (CONFARTIGIANTERNI FORM. RIC. SCARL)-ZAMPETTI P.	10370	25/10/2016	4	4.031,25	0,00			0,00		4.031,25
2016	01202_E	2	0021601869	1	25/10/2016	3PR- PON YEI MIS. 5 SIRU PG1550C0601223 (PONTI ENGINEERING SCARL)- ZAMPETTI	10388	26/10/2016	4	487,50	0,00			0,00		487,50
2016	01202_E	2	0021601872	1	25/10/2016	3PR- PON YEI MIS. 5 SIRU PG1550C0601241 (ACC.DI PIRRO ADELE E C SNC)- ZAMPETTI	10389	26/10/2016	4	1.143,75	0,00			0,00		1.143,75
2016	01202_E	2	0021601875	1	25/10/2016	3PR- PON YEI MIS. 5 SIRU PG1550C0601226 (OP.PIA BUFALINI)-ZAMPETTI	10390	26/10/2016	4	1.125,00	0,00			0,00		1.125,00
2016	01202_E	2	0021601878	1	26/10/2016	3PR- PON YEI MIS. 5 SIRU PG1550C0601228 (SUSTENIA SRL)-ZAMPETTI	10473	27/10/2016	4	5.193,75	0,00			0,00		5.193,75

epf	Capitolo	Titolo	Accertamento	Pos. accertamento	Data accertamento	Testo accertamento	Atto	Data atto	Organo	Importo residuo iniziale	Importo reversali	Maggiori entrate	Minori entrate	Di cui minori entrate da riaccertamento	Motivazione economia da riacc	Residuo da mantenere
2016	01202_E	2	0021601881	1	26/10/2016	3PR- PON YEI MIS. 5 SIRU PG1550C0601248 (ORIENTA SPA)- ZAMPETTI	10474	27/10/2016	4	1.950,00	0,00			0,00		1.950,00
2016	01202_E	2	0021601884	1	26/10/2016	3PR- PON YEI MIS. 5 SIRU PG1550C0601210 (ARIS FORM RIC.)- ZAMPETTI	10477	27/10/2016	4	4.500,00	0,00			0,00		4.500,00
2016	01202_E	2	0021601887	1	26/10/2016	3PR- PON YEI MIS. 5 SIRU PG1550C0601222 (ENAIP)- ZAMPETTI	10479	27/10/2016	4	5.175,00	0,00			0,00		5.175,00
2016	01202_E	2	0021601890	1	26/10/2016	3PR- PON YEI MIS. 5 SIRU PG1550C0601249 (MANPOWER SRL)- ZAMPETTI	10480	27/10/2016	4	187,50	0,00			0,00		187,50
2016	01202_E	2	0021601893	1	26/10/2016	3PR- PON YEI MIS. 5 SIRU PG1550C0601233 (IRECOOP)- ZAMPETTI	10481	27/10/2016	4	3.187,50	0,00			0,00		3.187,50
2016	01202_E	2	0021601896	1	26/10/2016	3PR- PON YEI MIS. 5 SIRU PG1550C0601242 (ROSINET SRL)- ZAMPETTI	10483	27/10/2016	4	1.837,50	0,00			0,00		1.837,50
2016	01202_E	2	0021601899	1	26/10/2016	3PR- PON YEI MIS. 5 SIRU PG1550C0601211 (SFCU)- ZAMPETTI	10484	27/10/2016	4	2.081,25	0,00			0,00		2.081,25
2016	01202_E	2	0021601924	1	28/10/2016	3PR- PON YEI MIS. 2A FORMAZ.TR142AC0500132-135-157 (EXPERT SAS)- PETRELLI I.	10667	03/11/2016	4	4.200,00	0,00			0,00		4.200,00
2016	01202_E	2	0021601930	1	28/10/2016	3PR- PON YEI MIS.2A INSER.LAV. PG152AC0500404-272 (ACC.PIRRO A. SNC)- ANGELINI	10551	28/10/2016	4	6.825,00	0,00			0,00		6.825,00
2016	01202_E	2	0021601934	1	28/10/2016	3PR- PON YEI MIS.2A INSER.LAV. PG152AC0500404-272 (ACC.PIRRO A. SNC)- ANGELINI	10552	28/10/2016	4	8.400,00	0,00			0,00		8.400,00
2016	01202_E	2	0021601937	1	28/10/2016	3PR- PON YEI MIS.2A INSER.LAV. PG152AC0500083-84-96 (SC.FORM.PROF. .FORM)- ANGEL	10585	31/10/2016	4	15.072,75	0,00			0,00		15.072,75
2016	01202_E	2	0021601941	1	28/10/2016	3PR- PON YEI MIS.2A INSER.LAV. PG152AC0500067 (FORM& JOB SRL)- ANGELINI	10586	31/10/2016	4	9.450,00	0,00			0,00		9.450,00
2016	01202_E	2	0021601945	1	28/10/2016	3PR- PON YEI MIS.5 INSER.LAV. PG1550C0601246 (NEWCONTULTING CORSI & CO SAS)-ZAMP	10587	31/10/2016	4	562,50	0,00			0,00		562,50
2016	01202_E	2	0021601948	1	28/10/2016	3PR- PON YEI MIS.2A INSER.LAV. PG162AC0500038 (CONS.FUTURO)- ANGELINI M.	10588	31/10/2016	4	8.400,00	0,00			0,00		8.400,00
2016	01202_E	2	0021601963	1	02/11/2016	3PR-PON YEI MIS. 2A COD. SIRU G152AC0500213 (FENICE FORMAZIONE SRL)- ANGELINI M.	10661	03/11/2016	4	7.770,00	0,00			0,00		7.770,00
2016	01202_E	2	0021601966	1	03/11/2016	3PR-PON YEI MIS. 2A COD. SIRU PG162AC0500017-23 (AIRONE PG SAS)- ANGELINI M.	10697	04/11/2016	4	17.647,20	0,00			0,00		17.647,20
2016	01202_E	2	0021601990	1	03/11/2016	3PR- PON YEI MIS. 2A PG162AC0500034-14-20-12 (EXPERT SAS)- ANGELINI	10699	04/11/2016	4	30.450,00	0,00			0,00		30.450,00
2016	01202_E	2	0021601993	1	03/11/2016	3PR- PON YEI MIS. 2A PG152AC0500273-405 (ACCAD. DI PIRRO SNC)- ANGELINI	10700	04/11/2016	4	8.137,50	0,00			0,00		8.137,50
2016	01202_E	2	0021601996	1	03/11/2016	3PR- PON YEI MIS. 2A PG152AC0178-224-279-281 (CNOS FAP)- ANGELINI	10701	04/11/2016	4	35.700,00	0,00			0,00		35.700,00
2016	01202_E	2	0021601999	1	04/11/2016	3PR- PON YEI MIS. 2A PG152AC0128-392 (ZEFIRO SIST. E FORM. SRL)- ANGELINI	10698	04/11/2016	4	11.550,00	0,00			0,00		11.550,00
2016	01202_E	2	0021602033	1	08/11/2016	3PR-PON IOG GARANZIA GIOV. ATTUAZ.DGR 448/16 CONF.INC.COLL.PROF. OCC.(ALLEG.1-2-	11460	22/11/2016	4	4.028,26	0,00		349,76	349,76	Entrata ridotta in corrispondenza alla riduzione dell'impegno collegato	3.678,50
2016	01202_E	2	0021602037	1	08/11/2016	3PR- PON YEI MIS.2A FORMAZ.-PG152AC0500375-394-397 (ECIPA UMBRIA)- ANGELINI M.	10826	08/11/2016	4	21.000,00	0,00			0,00		21.000,00
2016	01202_E	2	0021602040	1	08/11/2016	3PR- PON YEI MIS.2A FORMAZ.-PG162AC0500061 (NEW WELD TECHNOLOGY SRL)- ANGELINI M	10827	08/11/2016	4	14.700,00	0,00			0,00		14.700,00
2016	01202_E	2	0021602046	1	09/11/2016	3PR-PON YEI MIS.5 PROM.TIROCINI SIRU PG1550C0601229 (ZEFIRO SIST.SRL)- ZAMPETTI	10896	10/11/2016	4	600,00	0,00			0,00		600,00
2016	01202_E	2	0021602052	1	09/11/2016	3PR-PON YEI MIS.5 PROM.TIROCINI SIRU TR1550C0600296 (API SERVIZI SRL)- ZAMPETTI	10897	10/11/2016	4	1.218,75	0,00			0,00		1.218,75
2016	01202_E	2	0021602067	1	10/11/2016	3PR-PON YEI MIS. 2A FORM. PG152AC0500391 (ZEFIRO SISTEMI E FORM.)-ANGELINI	10940	10/11/2016	4	2.100,00	0,00			0,00		2.100,00
2016	01202_E	2	0021602071	1	10/11/2016	3PR-PON YEI MIS. 2A FORM. PG152AC0500391 (ASS.FORMA.AZIONE SRL)-ANGELINI	10941	10/11/2016	4	4.200,00	0,00			0,00		4.200,00
2016	01202_E	2	0021602075	1	10/11/2016	3PR-PON YEI MIS. 2A FORM.PG152AC0500383-344-282 (CNOS FAP REG.UMBRIA)-ANGELINI	10967	11/11/2016	4	23.100,00	0,00			0,00		23.100,00
2016	01202_E	2	0021602096	1	14/11/2016	3PR-PON YEI MIS.2-A FORMAZ.PG162AC0500045-47 (FORM&JOB SRL)- ANGELINI M.	11105	14/11/2016	4	15.750,00	0,00			0,00		15.750,00
2016	01202_E	2	0021602099	1	14/11/2016	3PR-PON YEI MIS.2-A FORMAZ.PG162AC0500001 (INFOLOG SRL)- ANGELINI M.	11106	14/11/2016	4	4.725,00	0,00			0,00		4.725,00
2016	01202_E	2	0021602102	1	14/11/2016	3PR-PON YEI MIS.2-A FORMAZ.PG152AC0500374 (ECIPA UMBRIA)- ANGELINI M.	11107	14/11/2016	4	9.450,00	0,00			0,00		9.450,00
2016	01202_E	2	0021602105	1	14/11/2016	3PR-PON YEI MIS.2-A FORMAZ.PG152AC0500406 (ACC.DI PIRRO SNC)- ANGELINI M.	11108	14/11/2016	4	2.756,25	0,00			0,00		2.756,25
2016	01202_E	2	0021602108	1	14/11/2016	3PR-PON YEI MIS.2-A FORMAZ.PG152AC0500358-361-368-48 (INMETODO SRL)- ANGELINI M.	11110	14/11/2016	4	19.950,00	0,00			0,00		19.950,00
2016	01202_E	2	0021602113	1	14/11/2016	3PR- PON YEI MIS. 5 SIRU PG1550C0601231 (ASS.SMILE UMBRIA)- ZAMPETTI P.	11109	14/11/2016	4	1.256,25	0,00			0,00		1.256,25

epf	Capitolo	Titolo	Accertamento	Pos. accertamento	Data accertamento	Testo accertamento	Atto	Data atto	Organo	Importo residuo iniziale	Importo reversali	Maggiori entrate	Minori entrate	Di cui minori entrate da riaccertamento	Motivazione economia da riacc	Residuo da mantenere
2016	01202_E	2	0021602119	1	14/11/2016	3PR-PON YEI MIS.2-A FORMAZ.PG152AC0500008 (ASSOC.F.C.S.)-ANGELINI M.	11151	15/11/2016	4	3.675,00	0,00			0,00		3.675,00
2016	01202_E	2	0021602122	1	14/11/2016	3PR-PON YEI MIS.2-A FORMAZ.PG152AC0500201-200-198-193-270-329-210-369-203 (SC.EL	11152	15/11/2016	4	30.450,00	0,00			0,00		30.450,00
2016	01202_E	2	0021602130	1	15/11/2016	3PR- PON YEI MIS. 2A TR142AC0500075-0300094-81 (UNIV.SAPORI SCARL)-PETRELLI I.	11421	21/11/2016	4	3.556,48	0,00			0,00		3.556,48
2016	01202_E	2	0021602152	1	17/11/2016	3PR- PON YEI MIS.2A FORMAZ. PG152AC0500386 (UMANA FORMA SRL)-ANGELINI M.	11263	17/11/2016	4	7.166,25	0,00			0,00		7.166,25
2016	01202_E	2	0021602155	1	17/11/2016	3PR- PON YEI MIS.2A FORMAZ. PG162AC0500002-022 (SC.D'ARTE CERAMICA R.RANIERI DER	11341	18/11/2016	4	9.318,75	0,00			0,00		9.318,75
2016	01202_E	2	0021602159	1	17/11/2016	PON YEI MIS.5 PROM.TIROCINI PG1550C0601210 (ARIS FORM.RIC.)-ZAMPETTI	11338	18/11/2016	4	656,25	0,00			0,00		656,25
2016	01202_E	2	0021602162	1	17/11/2016	PON YEI MIS.5 PROM.TIROCINI PG1550C0601231 (ASS.SMILE UMBRIA)- ZAMPETTI	11340	18/11/2016	4	1.518,75	0,00			0,00		1.518,75
2016	01202_E	2	0021602173	1	18/11/2016	3PR- PON YEI MIS.2A FORMAZ. PG152AC0500226-227-229-276-278-337-364 (SCUOLA RADIO	11357	21/11/2016	4	19.687,50	0,00			0,00		19.687,50
2016	01202_E	2	0021602183	1	21/11/2016	3PR- PON YEI MISURA 5 PROG. PG1550C0601227 (ST.ASSOC.PAOLI)-ZAMPETTI	11450	22/11/2016	4	3.693,75	0,00			0,00		3.693,75
2016	01202_E	2	0021602266	1	29/11/2016	PON YEI MIS.2-A FORMAZ. TR142AC0500149 (SERVIZI FORMAZIONE SRL)-PETRELLI I.	12680	14/12/2016	4	4.725,00	0,00			0,00		4.725,00
2016	01202_E	2	0021602301	1	01/12/2016	3PR- PON YEI MIS. 5 SIRU TR1550C0600310 (SFCU SIST.FORM.CONFIND.SOC.CONS)- ZAMPE	11947	01/12/2016	4	1.968,75	0,00			0,00		1.968,75
2016	01202_E	2	0021602304	1	01/12/2016	3PR- PON YEI MIS. 5 SIRU TR1550C0600300 (CONFARTIGIANTERNI FORM. E RIC.SCARL)- Z	11948	01/12/2016	4	862,50	0,00			0,00		862,50
2016	01202_E	2	0021602379	1	06/12/2016	3PR- PON IOG GARANZIA GIOVANI DGR 448/16 INC.COLLA.PROF. OCCAS. (BEN.VARI)-MARZA	12379	09/12/2016	4	361,07	0,00		5,12	5,12	Entrata ridotta in corrispondenza alla riduzione dell'impegno collegato	355,95
2016	01202_E	2	0021602506	1	16/12/2016	3PR-PON YEI MIS.5 SIRU TR1550C0600301 (FORM&JOB SRL)-ZAMPETTI P.	12880	16/12/2016	4	1.893,75	0,00			0,00		1.893,75
2016	01204_E	2	0021600270	1	07/04/2016	2TN - QUOTA F.DI COMUNITARI YEI PER PROGR. PON YEI - DECR.DIR. 237/2014 E CONVE	03962	18/05/2016	3	8.006,25	0,00			0,00		8.006,25
2016	01204_E	2	0021600517	1	10/05/2016	3PR- PON YEI MISURA 2-A FORMAZIONE (THE LANGUAGE CENTER SRL)- SIENA M.	03798	12/05/2016	4	10.106,25	0,00			0,00		10.106,25
2016	01204_E	2	0021600520	1	10/05/2016	3PR- PON YEI MISURA 2-A FORMAZIONE (LEO SCHOOL SNC)- SIENA M.	03796	12/05/2016	4	13.219,36	0,00			0,00		13.219,36
2016	01204_E	2	0021600523	1	10/05/2016	3PR- PON YEI MISURA 2-A FORMAZIONE (NEW WELD TECHNOLOGY SRL)- SIENA M.	03792	12/05/2016	4	10.500,00	0,00			0,00		10.500,00
2016	01204_E	2	0021600526	1	10/05/2016	3PR- PON YEI MISURA 2-A FORMAZIONE (ARTIGIANSERVIZI SRL)-SIENA M.	03794	12/05/2016	4	30.450,00	0,00			0,00		30.450,00
2016	01204_E	2	0021600540	1	11/05/2016	3PR-PON YEI MISURA 2-A FORMAZIONE (CNOS FAP-PERUGIA)-ANGELINI M.	03812	12/05/2016	4	14.700,00	0,00			0,00		14.700,00
2016	01204_E	2	0021600544	1	11/05/2016	3PR- PON YEI MISURA 2-A FORMAZIONE (ASS.FORMA.AZIONE SRL)-ANGELINI	03793	12/05/2016	4	5.250,00	0,00			0,00		5.250,00
2016	01204_E	2	0021600551	1	12/05/2016	3PR- PON YEI MISURA 2-A FORMAZIONE (CNOS FAP FORM.)-ANGELINI	03813	12/05/2016	4	18.900,00	0,00			0,00		18.900,00
2016	01204_E	2	0021600554	1	12/05/2016	3PR- PON YEI MISURA 2-A FORMAZIONE (ASS.FORMA.AZIONE)-ANGELINI	03814	12/05/2016	4	21.568,50	0,00			0,00		21.568,50
2016	01204_E	2	0021600562	1	12/05/2016	3PR- PON YEI 14/20 MISURA 2-A FORMAZIONE (SCUOLA RADIO ELETTRA SRL)- ANGELINI	03815	12/05/2016	4	23.756,25	0,00			0,00		23.756,25
2016	01204_E	2	0021600567	1	12/05/2016	3PR- PON YEI 14/20 MISURA 2-A FORMAZIONE (SC.FORM.PROF. .FORM)- ANGELINI	03907	16/05/2016	4	21.243,11	0,00			0,00		21.243,11
2016	01204_E	2	0021600571	1	12/05/2016	3PR- PON YEI 14/20 MISURA 2-A FORMAZIONE (ASS.FORMA.AZIONE SRL)- ANGELINI	03909	16/05/2016	4	19.950,00	0,00			0,00		19.950,00
2016	01204_E	2	0021600575	1	12/05/2016	3PR- PON YEI 14/20 MISURA 2-A FORMAZIONE (CNOS FAP)-ANGELINI	03910	16/05/2016	4	24.150,00	0,00			0,00		24.150,00
2016	01204_E	2	0021600578	1	12/05/2016	3PR- PON YEI 14/20 MISURA 2-A FORMAZIONE (CNOS FAP)-ANGELINI	03911	16/05/2016	4	23.100,00	0,00			0,00		23.100,00
2016	01204_E	2	0021600588	1	13/05/2016	3PR- PON YEI MISURA 2-A FORMAZIONE (UNIVERSITA' SAPORI SCARL)- SIENA M.	03908	16/05/2016	4	35.652,23	0,00			0,00		35.652,23
2016	01204_E	2	0021600591	1	13/05/2016	3PR- PON YEI MISURA 2-A FORMAZIONE (OPERA PIA BUFALINI)-ANGELINI	03912	16/05/2016	4	22.050,00	0,00			0,00		22.050,00
2016	01204_E	2	0021600594	1	13/05/2016	3PR- PON YEI MISURA 2-A FORMAZIONE (OPERA PIA BUFALINI)-ANGELINI	03913	16/05/2016	4	31.683,75	0,00			0,00		31.683,75
2016	01204_E	2	0021600599	1	13/05/2016	3PR- PON YEI MISURA 2-A FORMAZIONE (UNIV.SAPORI SCARL)-SIENA M.	03914	16/05/2016	4	34.944,11	0,00			0,00		34.944,11
2016	01204_E	2	0021600630	1	20/05/2016	PON YEI MISURA 2-A FORMAZIONE (THE LANGUAGE CENTER SRL)-ANGELINI	04045	20/05/2016	4	10.106,25	0,00			0,00		10.106,25
2016	01204_E	2	0021600633	1	20/05/2016	3PR- PON YEI MISURA 2-A FORMAZIONE (FORM&JOB SRL)- ANGELINI	04046	20/05/2016	4	20.058,19	0,00			0,00		20.058,19

epf	Capitolo	Titolo	Accertamento	Pos. accertamento	Data accertamento	Testo accertamento	Atto	Data atto	Organo	Importo residuo iniziale	Importo reversali	Maggiori entrate	Minori entrate	Di cui minori entrate da riaccertamento	Motivazione economia da riacc	Residuo da mantenere
2016	01204_E	2	0021600636	1	20/05/2016	3PR- PON YEI MISURA 2-A FORMAZIONE (ZEFIRO SIST.E FORM.SRL)- ANGELINI	04047	20/05/2016	4	8.400,00	0,00			0,00		8.400,00
2016	01204_E	2	0021600677	1	30/05/2016	3PR- PON YEI MISURA 2-A FORMAZIONE (OP.PIA BUFALINI)- SIENA M.	04367	30/05/2016	4	7.350,00	0,00			0,00		7.350,00
2016	01204_E	2	0021600709	1	06/06/2016	3PR-PON YEI 2A GARANZIA GIOVANI (UNIV.SAPORI SCARL)- SIENA M.	04674	07/06/2016	4	7.218,75	0,00			0,00		7.218,75
2016	01204_E	2	0021600733	1	13/06/2016	3PR-PON YEI MISURA 2-A FORMAZIONE (EUROLINKS DI PERNAZZA SIMONA)- PETRELLI I.	05244	17/06/2016	4	525,00	0,00			0,00		525,00
2016	01204_E	2	0021600737	1	13/06/2016	3PR- PON YEI MISURA 2-A FORMAZIONE (ACCADENUA SNC) - ANGELINI	05028	14/06/2016	4	11.550,00	0,00			0,00		11.550,00
2016	01204_E	2	0021600740	1	13/06/2016	3PR- PON YEI MISURA 2-A FORMAZIONE (SMILE UMBRIA)- ANGELINI	05029	14/06/2016	4	7.350,00	0,00			0,00		7.350,00
2016	01204_E	2	0021600743	1	13/06/2016	3PR- PON YEI MISURA 2-A FORMAZIONE (ASSOC. FCS)- ANGELINI	05031	14/06/2016	4	9.450,00	0,00			0,00		9.450,00
2016	01204_E	2	0021600752	1	15/06/2016	3PR- PON YEI MISURA 2-A FORMAZIONE (ARIS FORM.)-ANGELINI	05207	17/06/2016	4	3.281,25	0,00			0,00		3.281,25
2016	01204_E	2	0021600758	1	15/06/2016	3PR- PON YEI MISURA 2-A FORMAZIONE (RADIO ELETTRA SRL)- ANGELINI	05208	17/06/2016	4	12.862,50	0,00			0,00		12.862,50
2016	01204_E	2	0021600762	1	15/06/2016	3PR-PON YEI MISURA 2-A FORMAZIONE (IRECOOP) - ANGELINI	05209	17/06/2016	4	3.937,50	0,00			0,00		3.937,50
2016	01204_E	2	0021600768	1	15/06/2016	3PR-PON YEI MISURA 2-A FORMAZIONE (PONTI ENGINEERING) - ANGELINI	05210	17/06/2016	4	12.600,00	0,00			0,00		12.600,00
2016	01204_E	2	0021600771	1	15/06/2016	3PR-PON YEI MISURA 2-A FORMAZIONE (ZEFIRO) - ANGELINI	05211	17/06/2016	4	17.655,75	0,00			0,00		17.655,75
2016	01204_E	2	0021600793	1	16/06/2016	3PR- PON YEI MISURA 2-A FORMAZIONE (CENTRO STUDI EDILI)- ANGELINI	05212	17/06/2016	4	6.431,25	0,00			0,00		6.431,25
2016	01204_E	2	0021600796	1	16/06/2016	3PR- PON YEI MISURA 2-A FORMAZIONE (MASTER SCHOOL 2000 SRL)- ANGELINI	05213	17/06/2016	4	3.656,63	0,00			0,00		3.656,63
2016	01204_E	2	0021600825	1	20/06/2016	3PR-PON YEI MISURA 2-A FORMAZIONE (SUSTENIA SRL)- ANGELINI	05506	22/06/2016	4	11.681,25	0,00			0,00		11.681,25
2016	01204_E	2	0021600829	1	20/06/2016	3PR-PON YEI MISURA 2-A FORMAZIONE (APIFORM SRL)- ANGELINI	05522	22/06/2016	4	7.350,00	0,00			0,00		7.350,00
2016	01204_E	2	0021600833	1	20/06/2016	3PR-PON YEI MISURA 2-A FORMAZIONE (INFOLOG SRL)- ANGELINI	05523	22/06/2016	4	4.200,00	0,00			0,00		4.200,00
2016	01204_E	2	0021600836	1	20/06/2016	3PR-PON YEI MISURA 2-A FORMAZIONE (INMETODO SRL)- SIENA M.	05524	22/06/2016	4	808,50	0,00			0,00		808,50
2016	01204_E	2	0021600839	1	20/06/2016	3PR-PON YEI MISURA 2-A FORMAZIONE (RADIO ELETTRA)- ANGELINI	05525	22/06/2016	4	29.400,00	0,00			0,00		29.400,00
2016	01204_E	2	0021600886	1	27/06/2016	3PR- PON YEI MISURA 2-A FORMAZIONE (API SERVIZI SRL)- PETRELLI	05762	28/06/2016	4	8.850,00	0,00			0,00		8.850,00
2016	01204_E	2	0021600889	1	27/06/2016	3PR- PON YEI MISURA 2-A FORMAZIONE (SFCU SOC. CONS.)- ANGELINI	05700	27/06/2016	4	8.400,00	0,00			0,00		8.400,00
2016	01204_E	2	0021600892	1	27/06/2016	3PR- PON YEI MISURA 2-A FORMAZIONE (EXPERT)- ANGELINI	05701	27/06/2016	4	8.531,25	0,00			0,00		8.531,25
2016	01204_E	2	0021600900	1	27/06/2016	3PR- PON YEI MISURA 2-A FORMAZIONE (EUROPEAN GRANTS INTERNATIONAL ACADEMY SRL)-A	05897	30/06/2016	4	8.400,00	0,00			0,00		8.400,00
2016	01204_E	2	0021600903	1	27/06/2016	3PR- PON YEI MISURA 2-A FORMAZIONE (FENICE FORMAZIONE SRL)- ANGELINI	05740	28/06/2016	4	5.197,50	0,00			0,00		5.197,50
2016	01204_E	2	0021600913	1	28/06/2016	3PR- PON YEI MISURA 2-A FORMAZIONE (CO.N.S.ER. SOC. COOP)- ANGELINI	05755	28/06/2016	4	2.073,75	0,00			0,00		2.073,75
2016	01204_E	2	0021600916	1	28/06/2016	3PR- PON YEI MISURA 2-A FORMAZIONE (FENICE FORMAZIONE SRL)- PETRELLI	05808	29/06/2016	4	26.538,75	0,00			0,00		26.538,75
2016	01204_E	2	0021600919	1	28/06/2016	3PR- PON YEI MISURA 2-A FORMAZIONE (INMETODO SRL)- PETRELLI	05801	29/06/2016	4	19.162,50	0,00			0,00		19.162,50
2016	01204_E	2	0021600922	1	28/06/2016	3PR- PON YEI MISURA 2-A FORMAZIONE (INMETODO SRL)- PETRELLI	05802	29/06/2016	4	18.900,00	0,00			0,00		18.900,00
2016	01204_E	2	0021600925	1	28/06/2016	3PR- PON YEI MISURA 2-A FORMAZIONE (NET LOGOS SRL)- PETRELLI	05804	29/06/2016	4	3.360,00	0,00			0,00		3.360,00
2016	01204_E	2	0021600928	1	28/06/2016	3PR- PON YEI MISURA 2-A FORMAZIONE (FORM&JOB SRL)- PETRELLI	05806	29/06/2016	4	2.100,00	0,00			0,00		2.100,00
2016	01204_E	2	0021600931	1	28/06/2016	3PR- PON YEI MISURA 2-A FORMAZIONE (MG TECHNICS SNC)- PETRELLI	05809	29/06/2016	4	6.300,00	0,00			0,00		6.300,00
2016	01204_E	2	0021600934	1	28/06/2016	3PR- PON YEI MISURA 2-A FORMAZIONE (LEO SCHOOL SNC)- PETRELLI	05815	29/06/2016	4	15.975,62	0,00			0,00		15.975,62
2016	01204_E	2	0021600937	1	29/06/2016	3PR- PON YEI MISURA 2-A FORMAZIONE (TEKNA SRL)- PETRELLI	06237	08/07/2016	4	10.237,50	0,00			0,00		10.237,50
2016	01204_E	2	0021600940	1	29/06/2016	3PR- PON YEI MISURA 2-A FORMAZIONE (TEKNA SRL)- PETRELLI	06240	08/07/2016	4	45.150,00	0,00			0,00		45.150,00
2016	01204_E	2	0021600943	1	29/06/2016	3PR- PON YEI MISURA 2-A FORMAZIONE (SERV.FORMAZIONE SRL)- PETRELLI	06243	08/07/2016	4	18.060,00	0,00			0,00		18.060,00

epf	Capitolo	Titolo	Accertamento	Pos. accertamento	Data accertamento	Testo accertamento	Atto	Data atto	Organo	Importo residuo iniziale	Importo reversali	Maggiori entrate	Minori entrate	Di cui minori entrate da riaccertamento	Motivazione economia da riacc	Residuo da mantenere
2016	01204_E	2	0021600950	1	29/06/2016	3PR-PON YEI MISURA 2-A FORMAZIONE (EXPERT SAS)- PETRELLI	06235	08/07/2016	4	15.093,75	0,00			0,00		15.093,75
2016	01204_E	2	0021601039	1	19/07/2016	3PR-PON YEI MISURA 2-A FORMAZIONE (RENDERCAD SRL) -PETRELLI I.	06927	27/07/2016	4	2.925,60	0,00			0,00		2.925,60
2016	01204_E	2	0021601043	1	19/07/2016	3PR-PON YEI MISURA 2-A FORMAZIONE (PROFESSIONAL TRAINING) -PETRELLI I.	06928	27/07/2016	4	17.427,60	0,00			0,00		17.427,60
2016	01204_E	2	0021601062	1	21/07/2016	3PR- MISURA 2-A FORMAZIONE (CONFARTIGIANTERNI)- PETRELLI I.	06929	27/07/2016	4	3.675,00	0,00			0,00		3.675,00
2016	01204_E	2	0021601154	1	01/08/2016	3PR-PON YEI MIS.5 PROM.TIROCINI (SFCU)- ZAMPETTI	07190	03/08/2016	4	6.056,25	0,00			0,00		6.056,25
2016	01204_E	2	0021601157	1	01/08/2016	3PR-PON YEI MIS.5 PROM.TIROCINI (ARIS FORM RIC.SOC.COOP)-ZAMPETTI	07191	03/08/2016	4	618,75	0,00			0,00		618,75
2016	01204_E	2	0021601160	1	01/08/2016	3PR-PON YEI MIS.5 PROM.TIROCINI (APIFORM SRL)- ZAMPETTI	07193	03/08/2016	4	7.012,50	0,00			0,00		7.012,50
2016	01204_E	2	0021601163	1	01/08/2016	3PR-PON YEI MIS.5 PROM.TIROCINI (UNI.SAPORI SCARL)- ZAMPETTI	07194	03/08/2016	4	5.362,50	0,00			0,00		5.362,50
2016	01204_E	2	0021601167	1	01/08/2016	3PR-PON YEI MIS.5 PROM.TIROCINI (ITER SCARL)- ZAMPETTI	07196	03/08/2016	4	14.025,00	0,00			0,00		14.025,00
2016	01204_E	2	0021601170	1	01/08/2016	3PR-PON YEI MIS.5 PROM.TIROCINI (API SERVIZI SRL)- ZAMPETTI	07197	03/08/2016	4	3.112,50	0,00			0,00		3.112,50
2016	01204_E	2	0021601173	1	01/08/2016	3PR-PON YEI MIS.5 PROM.TIROCINI (UNI.SAPORI SCARL)- ZAMPETTI	07198	03/08/2016	4	1.237,50	0,00			0,00		1.237,50
2016	01204_E	2	0021601176	1	02/08/2016	3PR-PON YEI MIS.5 PROM.TIROCINI (CENTRO FORM.V.ALTEROCA SRL)- ZAMPETTI	07199	03/08/2016	4	2.418,75	0,00			0,00		2.418,75
2016	01204_E	2	0021601179	1	02/08/2016	3PR-PON YEI MIS.5 PROM.TIROCINI (ITER SCARL)- ZAMPETTI	07200	03/08/2016	4	618,75	0,00			0,00		618,75
2016	01204_E	2	0021601182	1	02/08/2016	3PR-PON YEI MIS.5 PROM.TIROCINI (ARIS FORM.)- ZAMPETTI	07201	03/08/2016	4	75,00	0,00			0,00		75,00
2016	01204_E	2	0021601185	1	02/08/2016	3PR-PON YEI MIS.5 PROM.TIROCINI (CENTRO ST.CITTA' FOLIGNO)-ZAMPETTI	07202	03/08/2016	4	11.156,25	0,00			0,00		11.156,25
2016	01204_E	2	0021601188	1	02/08/2016	3PR-PON YEI MIS.5 PROM.TIROCINI (ASSOC. F.C.S.)- ZAMPETTI	07203	03/08/2016	4	2.812,50	0,00			0,00		2.812,50
2016	01204_E	2	0021601191	1	02/08/2016	3PR-PON YEI MIS.5 PROM.TIROCINI (ECIPA UMBRIA)- ZAMPETTI	07205	03/08/2016	4	1.912,50	0,00			0,00		1.912,50
2016	01204_E	2	0021601283	1	08/08/2016	3PR-PON YEI MIS.5 PROM.TIROCINI (ECIPA UMBRIA)- ZAMPETTI P.	08098	01/09/2016	4	14.756,25	0,00			0,00		14.756,25
2016	01204_E	2	0021601286	1	08/08/2016	3PR-PON YEI MIS.5 PROM.TIROCINI (BIC OMEGA)- ZAMPETTI P.	08099	01/09/2016	4	2.475,00	0,00			0,00		2.475,00
2016	01204_E	2	0021601800	1	20/10/2016	3PR-PON YEI MIS. 5 PROM.TIROCINI (ACCAD.DI PIRRO A. E C. SNC)-ZAMPETTI	10280	24/10/2016	4	262,50	0,00			0,00		262,50
2016	01204_E	2	0021601803	1	20/10/2016	3PR-PON YEI MIS. 5 PROM.TIROCINI (IRECOOP UMBRIA SOC.COOP)-ZAMPETTI	10282	24/10/2016	4	150,00	0,00			0,00		150,00
2016	01204_E	2	0021601806	1	20/10/2016	3PR-PON YEI MIS. 5 PROM.TIROCINI (ARIS FORM.RIC)- ZAMPETTI	10283	24/10/2016	4	150,00	0,00			0,00		150,00
2016	01204_E	2	0021601809	1	20/10/2016	3PR-PON YEI MIS.21 FORMAZ. (CENTRO FORM.ARTI E MEST.)-PETRELLI I.	10298	24/10/2016	4	2.100,00	0,00			0,00		2.100,00
2016	01204_E	2	0021601812	1	20/10/2016	3PR-PON YEI MIS.21 FORMAZ. (FORM & JOB)-PETRELLI I.	10299	24/10/2016	4	1.575,00	0,00			0,00		1.575,00
2016	01204_E	2	0021601815	1	20/10/2016	3PR-PON YEI MIS.21 FORMAZ-.SIRU TR142AC0500124 (RENDERCAD SRL)-PETRELLI I.	10300	24/10/2016	4	3.281,25	0,00			0,00		3.281,25
2016	01204_E	2	0021601818	1	20/10/2016	3PR-PON YEI MIS.21 FORMAZ-.SIRU TR142AC0500140 (MODA E CULTURA SRL)-PETRELLI I.	10301	24/10/2016	4	7.350,00	0,00			0,00		7.350,00
2016	01204_E	2	0021601828	1	24/10/2016	3PR-PON YEI MIS.2A FORMAZ. (PROF.TRAINING SAS)-PETRELLI I.	10303	24/10/2016	4	742,88	0,00			0,00		742,88
2016	01204_E	2	0021601831	1	24/10/2016	3PR-PON YEI MIS.2A FORMAZ. (IN METODO SAS)-PETRELLI I.	10495	27/10/2016	4	5.775,00	0,00			0,00		5.775,00
2016	01204_E	2	0021601834	1	24/10/2016	3PR-PON YEI MIS.2A FORMAZ. (TEKNA SRL)-PETRELLI I.	10496	27/10/2016	4	14.001,75	0,00			0,00		14.001,75
2016	01204_E	2	0021601837	1	24/10/2016	3PR-PON YEI MIS.2A FORMAZ. (TEKNA SRL)-PETRELLI I.	10497	27/10/2016	4	14.568,75	0,00			0,00		14.568,75
2016	01204_E	2	0021601841	1	24/10/2016	3PR- PON YEI MISURA 5 (ENAIP PERUGIA)- ZAMPETTI P.	10365	25/10/2016	4	112,50	0,00			0,00		112,50
2016	01204_E	2	0021601844	1	24/10/2016	3PR- PON YEI MISURA 5 (CENTRO FORM. ARTI E MESTIERI V. ALTEROCCA SRL)- ZAMPETTI	10366	25/10/2016	4	1.687,50	0,00			0,00		1.687,50
2016	01204_E	2	0021601847	1	24/10/2016	3PR- PON YEI MISURA 5 (BIC OMEGA SRL)- ZAMPETTI P.	10368	25/10/2016	4	393,75	0,00			0,00		393,75
2016	01204_E	2	0021601850	1	24/10/2016	3PR- PON YEI MISURA 5 (CONFARTIGIANTERNI FORM. RIC. SCARL)-ZAMPETTI P.	10370	25/10/2016	4	4.031,25	0,00			0,00		4.031,25
2016	01204_E	2	0021601868	1	25/10/2016	3PR- PON YEI MIS. 5 SIRU PG1550C0601223 (PONTI ENGINEERING SCARL)- ZAMPETTI	10388	26/10/2016	4	487,50	0,00			0,00		487,50
2016	01204_E	2	0021601871	1	25/10/2016	3PR- PON YEI MIS. 5 SIRU PG1550C0601241 (ACC.DI PIRRO ADELE E C SNC)- ZAMPETTI	10389	26/10/2016	4	1.143,75	0,00			0,00		1.143,75
2016	01204_E	2	0021601874	1	25/10/2016	3PR- PON YEI MIS. 5 SIRU PG1550C0601226 (OP.PIA BUFALINI)-ZAMPETTI	10390	26/10/2016	4	1.125,00	0,00			0,00		1.125,00
2016	01204_E	2	0021601877	1	26/10/2016	3PR- PON YEI MIS. 5 SIRU PG1550C0601228 (SUSTENIA SRL)-ZAMPETTI	10473	27/10/2016	4	5.193,75	0,00			0,00		5.193,75
2016	01204_E	2	0021601880	1	26/10/2016	3PR- PON YEI MIS. 5 SIRU PG1550C0601248 (ORIENTA SPA)-ZAMPETTI	10474	27/10/2016	4	1.950,00	0,00			0,00		1.950,00

All. A4 - Elenco analitico residui attivi esercizi 2018 e precedenti

epf	Capitolo	Titolo	Accertamento	Pos. accertamento	Data accertamento	Testo accertamento	Atto	Data atto	Organo	Importo residuo iniziale	Importo reversali	Maggiori entrate	Minori entrate	Di cui minori entrate da riaccertamento	Motivazione economia da riacc	Residuo da mantenere
2016	01204_E	2	0021601883	1	26/10/2016	3PR- PON YEI MIS. 5 SIRU PG1550C0601210 (ARIS FORM RIC.)- ZAMPETTI	10477	27/10/2016	4	4.500,00	0,00			0,00		4.500,00
2016	01204_E	2	0021601886	1	26/10/2016	3PR- PON YEI MIS. 5 SIRU PG1550C0601222 (ENAIP)- ZAMPETTI	10479	27/10/2016	4	5.175,00	0,00			0,00		5.175,00
2016	01204_E	2	0021601889	1	26/10/2016	3PR- PON YEI MIS. 5 SIRU PG1550C0601249 (MANPOWER SRL)- ZAMPETTI	10480	27/10/2016	4	187,50	0,00			0,00		187,50
2016	01204_E	2	0021601892	1	26/10/2016	3PR- PON YEI MIS. 5 SIRU PG1550C0601233 (IRECOOP)- ZAMPETTI	10481	27/10/2016	4	3.187,50	0,00			0,00		3.187,50
2016	01204_E	2	0021601895	1	26/10/2016	3PR- PON YEI MIS. 5 SIRU PG1550C0601242 (ROSINET SRL)- ZAMPETTI	10483	27/10/2016	4	1.837,50	0,00			0,00		1.837,50
2016	01204_E	2	0021601898	1	26/10/2016	3PR- PON YEI MIS. 5 SIRU PG1550C0601211 (SFCU)- ZAMPETTI	10484	27/10/2016	4	2.081,25	0,00			0,00		2.081,25
2016	01204_E	2	0021601923	1	28/10/2016	3PR- PON YEI MIS. 2A FORMAZ.TR142AC0500132-135-157 (EXPERT SAS)- PETRELLI I.	10667	03/11/2016	4	4.200,00	0,00			0,00		4.200,00
2016	01204_E	2	0021601929	1	28/10/2016	3PR- PON YEI MIS.2A INSER.LAV. PG152AC0500404-272 (ACC.PIRRO A. SNC)- ANGELINI	10551	28/10/2016	4	6.825,00	0,00			0,00		6.825,00
2016	01204_E	2	0021601933	1	28/10/2016	3PR- PON YEI MIS.2A INSER.LAV. PG152AC0500404-272 (ACC.PIRRO A. SNC)- ANGELINI	10552	28/10/2016	4	8.400,00	0,00			0,00		8.400,00
2016	01204_E	2	0021601936	1	28/10/2016	3PR- PON YEI MIS.2A INSER.LAV. PG152AC0500083-84-96 (SC.FORM.PROF. .FORM)- ANGEL	10585	31/10/2016	4	15.072,75	0,00			0,00		15.072,75
2016	01204_E	2	0021601940	1	28/10/2016	3PR- PON YEI MIS.2A INSER.LAV. PG152AC0500067 (FORM& JOB SRL)- ANGELINI	10586	31/10/2016	4	9.450,00	0,00			0,00		9.450,00
2016	01204_E	2	0021601944	1	28/10/2016	3PR- PON YEI MIS.5 INSER.LAV. PG1550C0601246 (NEWCONTULTING CORSI & CO SAS)-ZAMP	10587	31/10/2016	4	562,50	0,00			0,00		562,50
2016	01204_E	2	0021601947	1	28/10/2016	3PR- PON YEI MIS.2A INSER.LAV. PG162AC0500038 (CONS.FUTURO)- ANGELINI M.	10588	31/10/2016	4	8.400,00	0,00			0,00		8.400,00
2016	01204_E	2	0021601962	1	02/11/2016	3PR-PON YEI MIS. 2A COD. SIRU G152AC0500213 (FENICE FORMAZIONE SRL)- ANGELINI M.	10661	03/11/2016	4	7.770,00	0,00			0,00		7.770,00
2016	01204_E	2	0021601965	1	03/11/2016	3PR-PON YEI MIS. 2A COD. SIRU PG162AC0500017-23 (AIRONE PG SAS)- ANGELINI M.	10697	04/11/2016	4	17.647,20	0,00			0,00		17.647,20
2016	01204_E	2	0021601989	1	03/11/2016	3PR- PON YEI MIS. 2A PG162AC0500034-14-20-12 (EXPERT SAS)- ANGELINI	10699	04/11/2016	4	30.450,00	0,00			0,00		30.450,00
2016	01204_E	2	0021601992	1	03/11/2016	3PR- PON YEI MIS. 2A PG152AC0500273-405 (ACCAD. DI PIRRO SNC)- ANGELINI	10700	04/11/2016	4	8.137,50	0,00			0,00		8.137,50
2016	01204_E	2	0021601995	1	03/11/2016	3PR- PON YEI MIS. 2A PG152AC0178-224-279-281 (CNOS FAP)- ANGELINI	10701	04/11/2016	4	35.700,00	0,00			0,00		35.700,00
2016	01204_E	2	0021601998	1	04/11/2016	3PR- PON YEI MIS. 2A PG152AC0128-392 (ZEFIRO SIST. E FORM. SRL)- ANGELINI	10698	04/11/2016	4	11.550,00	0,00			0,00		11.550,00
2016	01204_E	2	0021602032	1	08/11/2016	3PR-PON IOG GARANZIA GIOV. ATTUAZ.DGR 448/16 CONF.INC.COLL.PROF. OCC.(ALLEG.1-2-	11460	22/11/2016	4	4.028,26	0,00		349,76	349,76	Entrata ridotta in corrispondenza alla riduzione dell'impegno collegato	3.678,50
2016	01204_E	2	0021602036	1	08/11/2016	3PR- PON YEI MIS.2A FORMAZ.-PG152AC0500375-394-397 (ECIPA UMBRIA)- ANGELINI M.	10826	08/11/2016	4	21.000,00	0,00			0,00		21.000,00
2016	01204_E	2	0021602039	1	08/11/2016	3PR- PON YEI MIS.2A FORMAZ.-PG162AC0500061 (NEW WELD TECHNOLOGY SRL)- ANGELINI M	10827	08/11/2016	4	14.700,00	0,00			0,00		14.700,00
2016	01204_E	2	0021602045	1	09/11/2016	3PR-PON YEI MIS.5 PROM.TIROCINI SIRU PG1550C0601229 (ZEFIRO SIST.SRL)- ZAMPETTI	10896	10/11/2016	4	600,00	0,00			0,00		600,00
2016	01204_E	2	0021602051	1	09/11/2016	3PR-PON YEI MIS.5 PROM.TIROCINI SIRU TR1550C0600296 (API SERVIZI SRL)- ZAMPETTI	10897	10/11/2016	4	1.218,75	0,00			0,00		1.218,75
2016	01204_E	2	0021602066	1	10/11/2016	3PR-PON YEI MIS. 2A FORM. PG152AC0500391 (ZEFIRO SISTEMI E FORM.)-ANGELINI	10940	10/11/2016	4	2.100,00	0,00			0,00		2.100,00
2016	01204_E	2	0021602070	1	10/11/2016	3PR-PON YEI MIS. 2A FORM. PG152AC0500391 (ASS.FORMA.AZIONE SRL)-ANGELINI	10941	10/11/2016	4	4.200,00	0,00			0,00		4.200,00
2016	01204_E	2	0021602074	1	10/11/2016	3PR-PON YEI MIS. 2A FORM.PG152AC0500383-344-282 (CNOS FAP REG.UMBRIA)-ANGELINI	10967	11/11/2016	4	23.100,00	0,00			0,00		23.100,00
2016	01204_E	2	0021602095	1	14/11/2016	3PR-PON YEI MIS.2-A FORMAZ.PG162AC0500045-47 (FORM&JOB SRL)- ANGELINI M.	11105	14/11/2016	4	15.750,00	0,00			0,00		15.750,00
2016	01204_E	2	0021602098	1	14/11/2016	3PR-PON YEI MIS.2-A FORMAZ.PG162AC0500001 (INFOLOG SRL)- ANGELINI M.	11106	14/11/2016	4	4.725,00	0,00			0,00		4.725,00
2016	01204_E	2	0021602101	1	14/11/2016	3PR-PON YEI MIS.2-A FORMAZ.PG152AC0500374 (ECIPA UMBRIA)- ANGELINI M.	11107	14/11/2016	4	9.450,00	0,00			0,00		9.450,00
2016	01204_E	2	0021602104	1	14/11/2016	3PR-PON YEI MIS.2-A FORMAZ.PG152AC0500406 (ACC.DI PIRRO SNC)- ANGELINI M.	11108	14/11/2016	4	2.756,25	0,00			0,00		2.756,25
2016	01204_E	2	0021602107	1	14/11/2016	3PR-PON YEI MIS.2-A FORMAZ.PG152AC0500358-361-368-48 (INMETODO SRL)- ANGELINI M.	11110	14/11/2016	4	19.950,00	0,00			0,00		19.950,00
2016	01204_E	2	0021602112	1	14/11/2016	3PR- PON YEI MIS. 5 SIRU PG1550C0601231 (ASS.SMILE UMBRIA)- ZAMPETTI P.	11109	14/11/2016	4	1.256,25	0,00			0,00		1.256,25
2016	01204_E	2	0021602118	1	14/11/2016	3PR-PON YEI MIS.2-A FORMAZ.PG152AC0500008 (ASSOC.F.C.S.)- ANGELINI M.	11151	15/11/2016	4	3.675,00	0,00			0,00		3.675,00

epf	Capitolo	Titolo	Accertamento	Pos. accertamento	Data accertamento	Testo accertamento	Atto	Data atto	Organo	Importo residuo iniziale	Importo reversali	Maggiori entrate	Minori entrate	Di cui minori entrate da riaccertamento	Motivazione economia da riacc	Residuo da mantenere
2016	01204_E	2	0021602121	1	14/11/2016	3PR-PON YEI MIS.2-A FORMAZ.PG152AC0500201-200-198-193-270-329-210-369-203 (SC.EL	11152	15/11/2016	4	30.450,00	0,00			0,00		30.450,00
2016	01204_E	2	0021602129	1	15/11/2016	3PR- PON YEI MIS. 2A TR142AC0500075-0300094-81 (UNIV.SAPORI SCARL)-PETRELLI I.	11421	21/11/2016	4	3.556,48	0,00			0,00		3.556,48
2016	01204_E	2	0021602151	1	17/11/2016	3PR- PON YEI MIS.2A FORMAZ. PG152AC0500386 (UMANA FORMA SRL)-ANGELINI M.	11263	17/11/2016	4	7.166,25	0,00			0,00		7.166,25
2016	01204_E	2	0021602154	1	17/11/2016	3PR- PON YEI MIS.2A FORMAZ. PG162AC0500002-022 (SC.D'ARTE CERAMICA R.RANIERI DER	11341	18/11/2016	4	9.318,75	0,00			0,00		9.318,75
2016	01204_E	2	0021602158	1	17/11/2016	PON YEI MIS.5 PROM.TIROCINI PG1550C0601210 (ARIS FORM.RIC.)-ZAMPETTI	11338	18/11/2016	4	656,25	0,00			0,00		656,25
2016	01204_E	2	0021602161	1	17/11/2016	PON YEI MIS.5 PROM.TIROCINI PG1550C0601231 (ASS.SMILE UMBRIA)- ZAMPETTI	11340	18/11/2016	4	1.518,75	0,00			0,00		1.518,75
2016	01204_E	2	0021602172	1	18/11/2016	3PR- PON YEI MIS.2A FORMAZ. PG152AC0500226-227-229-276-278-337-364 (SCUOLA RADIO	11357	21/11/2016	4	19.687,50	0,00			0,00		19.687,50
2016	01204_E	2	0021602182	1	21/11/2016	3PR- PON YEI MISURA 5 PROG. PG1550C0601227 (ST.ASSOC.PAOLI)-ZAMPETTI	11450	22/11/2016	4	3.693,75	0,00			0,00		3.693,75
2016	01204_E	2	0021602265	1	29/11/2016	PON YEI MIS.2-A FORMAZ. TR142AC0500149 (SERVIZI FORMAZIONE SRL)-PETRELLI I.	12680	14/12/2016	4	4.725,00	0,00			0,00		4.725,00
2016	01204_E	2	0021602300	1	01/12/2016	3PR- PON YEI MIS. 5 SIRU TR1550C0600310 (SFCU SIST.FORM.CONFIND.SOC.CONS)- ZAMPE	11947	01/12/2016	4	1.968,75	0,00			0,00		1.968,75
2016	01204_E	2	0021602303	1	01/12/2016	3PR- PON YEI MIS. 5 SIRU TR1550C0600300 (CONFARTIGIANTERNI FORM. E RIC.SCARL)- Z	11948	01/12/2016	4	862,50	0,00			0,00		862,50
2016	01204_E	2	0021602378	1	06/12/2016	3PR- PON IOG GARANZIA GIOVANI DGR 448/16 INC.COLLA.PROF. OCCAS. (BEN.VARI)-MARZA	12379	09/12/2016	4	361,07	0,00		5,12	5,12	Entrata ridotta in corrispondenza alla riduzione dell'impegno collegato	355,95
2016	01204_E	2	0021602505	1	16/12/2016	3PR-PON YEI MIS.5 SIRU TR1550C0600301 (FORM&JOB SRL)-ZAMPETTI P.	12880	16/12/2016	4	1.893,75	0,00			0,00		1.893,75
2016	01535_E	2	0021600302	1	21/04/2016	SIOPE 2113 RIMBORSO ONERI ACQUISTO FARMACI INNOVATIVI DM 9/10/15	03100	22/04/2016	4	1.937,41	0,00			0,00		1.937,41
2016	01576_E	2	0021601743	1	12/10/2016	3ST-CONTRIBUTO PER REALIZZAZIONE ATTIVITA' PROGRAMMA PIPPI-COMUNE DI FOLIGNO (FE	09971	17/10/2016	4	904,50	0,00			0,00		904,50
2016	01576_E	2	0021602167	1	18/11/2016	3ST-PROGETTO P.I.P.P.I. 4- COMUNI DI ASSISI/FOLIGNO/SPOLETO (FEDELI)	11405	21/11/2016	4	3,25	0,00		3,25	3,25	Riduzione mediante contestuale ed equivalente riduzione dell'avanzo vincolato	0,00
2016	01585_E	2	0021601402	1	17/08/2016	3PR- PROGR. P.I.P.P.I. PROG.INTERZ.LE IN COLLAB. COM.ASSISI-FOLIGNO-SPOLETO - BE	08056	31/08/2016	4	10.000,00	0,00			0,00		10.000,00
2016	01763_E	2	0021600259	1	05/04/2016	2TN - FONDI MIN.LAVORO PER CONFINANZIAMENTO PROGR. PON YEI - DECR.DIR. 237/2014	03962	18/05/2016	3	5.337,50	5.337,50			0,00		0,00
2016	01763_E	2	0021600516	1	10/05/2016	3PR- PON YEI MISURA 2-A FORMAZIONE (THE LANGUAGE CENTER SRL)- SIENA M.	03798	12/05/2016	4	6.737,50	6.737,50			0,00		0,00
2016	01763_E	2	0021600519	1	10/05/2016	3PR- PON YEI MISURA 2-A FORMAZIONE (LEO SCHOOL SNC)- SIENA M.	03796	12/05/2016	4	8.812,91	8.812,91			0,00		0,00
2016	01763_E	2	0021600522	1	10/05/2016	3PR- PON YEI MISURA 2-A FORMAZIONE (NEW WELD TECHNOLOGY SRL)- SIENA M.	03792	12/05/2016	4	7.000,00	7.000,00			0,00		0,00
2016	01763_E	2	0021600525	1	10/05/2016	3PR- PON YEI MISURA 2-A FORMAZIONE (ARTIGIANSERVIZI SRL)-SIENA M.	03794	12/05/2016	4	20.300,00	20.300,00			0,00		0,00
2016	01763_E	2	0021600539	1	11/05/2016	3PR-PON YEI MISURA 2-A FORMAZIONE (CNOS FAP-PERUGIA)-ANGELINI M.	03812	12/05/2016	4	9.800,00	9.800,00			0,00		0,00
2016	01763_E	2	0021600543	1	11/05/2016	3PR- PON YEI MISURA 2-A FORMAZIONE (ASS.FORMA.AZIONE SRL)-ANGELINI	03793	12/05/2016	4	3.500,00	3.500,00			0,00		0,00
2016	01763_E	2	0021600550	1	12/05/2016	3PR- PON YEI MISURA 2-A FORMAZIONE (CNOS FAP FORM.)-ANGELINI	03813	12/05/2016	4	12.600,00	12.600,00			0,00		0,00
2016	01763_E	2	0021600553	1	12/05/2016	3PR- PON YEI MISURA 2-A FORMAZIONE (ASS.FORMA.AZIONE)-ANGELINI	03814	12/05/2016	4	14.379,00	14.379,00			0,00		0,00
2016	01763_E	2	0021600561	1	12/05/2016	3PR- PON YEI 14/20 MISURA 2-A FORMAZIONE (SCUOLA RADIO ELETTRA SRL)- ANGELINI	03815	12/05/2016	4	15.837,50	15.837,50			0,00		0,00
2016	01763_E	2	0021600566	1	12/05/2016	3PR- PON YEI 14/20 MISURA 2-A FORMAZIONE (SC.FORM.PROF. .FORM)- ANGELINI	03907	16/05/2016	4	14.162,08	14.162,08			0,00		0,00
2016	01763_E	2	0021600570	1	12/05/2016	3PR- PON YEI 14/20 MISURA 2-A FORMAZIONE (ASS.FORMA.AZIONE SRL)- ANGELINI	03909	16/05/2016	4	13.300,00	13.300,00			0,00		0,00
2016	01763_E	2	0021600574	1	12/05/2016	3PR- PON YEI 14/20 MISURA 2-A FORMAZIONE (CNOS FAP)-ANGELINI	03910	16/05/2016	4	16.100,00	16.100,00			0,00		0,00
2016	01763_E	2	0021600577	1	12/05/2016	3PR- PON YEI 14/20 MISURA 2-A FORMAZIONE (CNOS FAP)-ANGELINI	03911	16/05/2016	4	15.400,00	15.400,00			0,00		0,00
2016	01763_E	2	0021600585	1	13/05/2016	3PR- PON YEI MISURA 2-A FORMAZIONE (UNIVERSITA' SAPORI SCARL)- SIENA M.	03908	16/05/2016	4	23.768,15	23.768,15			0,00		0,00
2016	01763_E	2	0021600590	1	13/05/2016	3PR- PON YEI MISURA 2-A FORMAZIONE (OPERA PIA BUFALINI)-ANGELINI	03912	16/05/2016	4	14.700,00	14.700,00			0,00		0,00

epf	Capitolo	Titolo	Accertamento	Pos. accertamento	Data accertamento	Testo accertamento	Atto	Data atto	Organo	Importo residuo iniziale	Importo reversali	Maggiori entrate	Minori entrate	Di cui minori entrate da riaccertamento	Motivazione economia da riacc	Residuo da mantenere
2016	01763_E	2	0021600593	1	13/05/2016	3PR- PON YEI MISURA 2-A FORMAZIONE (OPERA PIA BUFALINI)- ANGELINI	03913	16/05/2016	4	21.122,50	21.122,50			0,00		0,00
2016	01763_E	2	0021600598	1	13/05/2016	3PR- PON YEI MISURA 2-A FORMAZIONE (UNIV.SAPORI SCARL)- SIENA M.	03914	16/05/2016	4	23.296,07	23.296,07			0,00		0,00
2016	01763_E	2	0021600629	1	20/05/2016	PON YEI MISURA 2-A FORMAZIONE (THE LANGUAGE CENTER SRL)- ANGELINI	04045	20/05/2016	4	6.737,50	6.737,50			0,00		0,00
2016	01763_E	2	0021600632	1	20/05/2016	3PR- PON YEI MISURA 2-A FORMAZIONE (FORM&JOB SRL)- ANGELINI	04046	20/05/2016	4	13.372,12	13.372,12			0,00		0,00
2016	01763_E	2	0021600635	1	20/05/2016	3PR- PON YEI MISURA 2-A FORMAZIONE (ZEFIRO SIST.E FORM.SRL)- ANGELINI	04047	20/05/2016	4	5.600,00	5.600,00			0,00		0,00
2016	01763_E	2	0021600676	1	30/05/2016	3PR- PON YEI MISURA 2-A FORMAZIONE (OP.PIA BUFALINI)- SIENA M.	04367	30/05/2016	4	4.900,00	4.900,00			0,00		0,00
2016	01763_E	2	0021600708	1	06/06/2016	3PR-PON YEI 2A GARANZIA GIOVANI (UNIV.SAPORI SCARL)- SIENA M.	04674	07/06/2016	4	4.812,50	4.812,50			0,00		0,00
2016	01763_E	2	0021600732	1	13/06/2016	3PR-PON YEI MISURA 2-A FORMAZIONE (EUROLINKS DI PERNAZZA SIMONA)- PETRELLI I.	05244	17/06/2016	4	350,00	350,00			0,00		0,00
2016	01763_E	2	0021600736	1	13/06/2016	3PR- PON YEI MISURA 2-A FORMAZIONE (ACCADENUA SNC) - ANGELINI	05028	14/06/2016	4	7.700,00	7.700,00			0,00		0,00
2016	01763_E	2	0021600739	1	13/06/2016	3PR- PON YEI MISURA 2-A FORMAZIONE (SMILE UMBRIA)- ANGELINI	05029	14/06/2016	4	4.900,00	4.900,00			0,00		0,00
2016	01763_E	2	0021600742	1	13/06/2016	3PR- PON YEI MISURA 2-A FORMAZIONE (ASSOC. FCS)- ANGELINI	05031	14/06/2016	4	6.300,00	6.300,00			0,00		0,00
2016	01763_E	2	0021600751	1	15/06/2016	3PR- PON YEI MISURA 2-A FORMAZIONE (ARIS FORM.)-ANGELINI	05207	17/06/2016	4	2.187,50	2.187,50			0,00		0,00
2016	01763_E	2	0021600757	1	15/06/2016	3PR- PON YEI MISURA 2-A FORMAZIONE (RADIO ELETTRA SRL)- ANGELINI	05208	17/06/2016	4	8.575,00	8.575,00			0,00		0,00
2016	01763_E	2	0021600761	1	15/06/2016	3PR-PON YEI MISURA 2-A FORMAZIONE (IRECOOP) - ANGELINI	05209	17/06/2016	4	2.625,00	2.625,00			0,00		0,00
2016	01763_E	2	0021600767	1	15/06/2016	3PR-PON YEI MISURA 2-A FORMAZIONE (PONTI ENGINEERING) - ANGELINI	05210	17/06/2016	4	8.400,00	8.400,00			0,00		0,00
2016	01763_E	2	0021600770	1	15/06/2016	3PR-PON YEI MISURA 2-A FORMAZIONE (ZEFIRO) - ANGELINI	05211	17/06/2016	4	11.770,50	11.770,50			0,00		0,00
2016	01763_E	2	0021600792	1	16/06/2016	3PR- PON YEI MISURA 2-A FORMAZIONE (CENTRO STUDI EDILI)- ANGELINI	05212	17/06/2016	4	4.287,50	4.287,50			0,00		0,00
2016	01763_E	2	0021600795	1	16/06/2016	3PR- PON YEI MISURA 2-A FORMAZIONE (MASTER SCHOOL 2000 SRL)- ANGELINI	05213	17/06/2016	4	2.437,74	2.437,74			0,00		0,00
2016	01763_E	2	0021600824	1	20/06/2016	3PR-PON YEI MISURA 2-A FORMAZIONE (SUSTENIA SRL)- ANGELINI	05506	22/06/2016	4	7.787,50	7.787,50			0,00		0,00
2016	01763_E	2	0021600828	1	20/06/2016	3PR-PON YEI MISURA 2-A FORMAZIONE (APIFORM SRL)- ANGELINI	05522	22/06/2016	4	4.900,00	4.900,00			0,00		0,00
2016	01763_E	2	0021600832	1	20/06/2016	3PR-PON YEI MISURA 2-A FORMAZIONE (INFOLOG SRL)- ANGELINI	05523	22/06/2016	4	2.800,00	2.800,00			0,00		0,00
2016	01763_E	2	0021600835	1	20/06/2016	3PR-PON YEI MISURA 2-A FORMAZIONE (INMETODO SRL)- SIENA M.	05524	22/06/2016	4	539,00	539,00			0,00		0,00
2016	01763_E	2	0021600838	1	20/06/2016	3PR-PON YEI MISURA 2-A FORMAZIONE (RADIO ELETTRA)- ANGELINI	05525	22/06/2016	4	19.600,00	19.600,00			0,00		0,00
2016	01763_E	2	0021600885	1	27/06/2016	3PR- PON YEI MISURA 2-A FORMAZIONE (API SERVIZI SRL)- PETRELLI	05762	28/06/2016	4	5.900,00	5.900,00			0,00		0,00
2016	01763_E	2	0021600888	1	27/06/2016	3PR- PON YEI MISURA 2-A FORMAZIONE (SFCU SOC. CONS.)- ANGELINI	05700	27/06/2016	4	5.600,00	5.600,00			0,00		0,00
2016	01763_E	2	0021600891	1	27/06/2016	3PR- PON YEI MISURA 2-A FORMAZIONE (EXPERT)- ANGELINI	05701	27/06/2016	4	5.687,50	5.687,50			0,00		0,00
2016	01763_E	2	0021600899	1	27/06/2016	3PR- PON YEI MISURA 2-A FORMAZIONE (EUROPEAN GRANTS INTERNATIONAL ACADEMY SRL)-A	05897	30/06/2016	4	5.600,00	5.600,00			0,00		0,00
2016	01763_E	2	0021600902	1	27/06/2016	3PR- PON YEI MISURA 2-A FORMAZIONE (FENICE FORMAZIONE SRL)- ANGELINI	05740	28/06/2016	4	3.465,00	3.465,00			0,00		0,00
2016	01763_E	2	0021600912	1	28/06/2016	3PR- PON YEI MISURA 2-A FORMAZIONE (CO.N.S.ER. SOC. COOP)- ANGELINI	05755	28/06/2016	4	1.382,50	1.382,50			0,00		0,00
2016	01763_E	2	0021600915	1	28/06/2016	3PR- PON YEI MISURA 2-A FORMAZIONE (FENICE FORMAZIONE SRL)- PETRELLI	05808	29/06/2016	4	17.692,50	17.692,50			0,00		0,00
2016	01763_E	2	0021600918	1	28/06/2016	3PR- PON YEI MISURA 2-A FORMAZIONE (INMETODO SRL)- PETRELLI	05801	29/06/2016	4	12.775,00	12.775,00			0,00		0,00
2016	01763_E	2	0021600921	1	28/06/2016	3PR- PON YEI MISURA 2-A FORMAZIONE (INMETODO SRL)- PETRELLI	05802	29/06/2016	4	12.600,00	12.600,00			0,00		0,00
2016	01763_E	2	0021600924	1	28/06/2016	3PR- PON YEI MISURA 2-A FORMAZIONE (NET LOGOS SRL)- PETRELLI	05804	29/06/2016	4	2.240,00	2.240,00			0,00		0,00
2016	01763_E	2	0021600927	1	28/06/2016	3PR- PON YEI MISURA 2-A FORMAZIONE (FORM&JOB SRL)- PETRELLI	05806	29/06/2016	4	1.400,00	1.400,00			0,00		0,00
2016	01763_E	2	0021600930	1	28/06/2016	3PR- PON YEI MISURA 2-A FORMAZIONE (MG TECHNICS SNC)- PETRELLI	05809	29/06/2016	4	4.200,00	4.200,00			0,00		0,00

epf	Capitolo	Titolo	Accertamento	Pos. accertamento	Data accertamento	Testo accertamento	Atto	Data atto	Organo	Importo residuo iniziale	Importo reversali	Maggiori entrate	Minori entrate	Di cui minori entrate da riaccertamento	Motivazione economia da riacc	Residuo da mantenere
2016	01763_E	2	0021600933	1	28/06/2016	3PR- PON YEI MISURA 2-A FORMAZIONE (LEO SCHOOL SNC)- PETRELLI	05815	29/06/2016	4	10.650,40	10.650,40			0,00		0,00
2016	01763_E	2	0021600936	1	29/06/2016	3PR- PON YEI MISURA 2-A FORMAZIONE (TEKNA SRL)- PETRELLI	06237	08/07/2016	4	6.825,00	6.825,00			0,00		0,00
2016	01763_E	2	0021600939	1	29/06/2016	3PR- PON YEI MISURA 2-A FORMAZIONE (TEKNA SRL)- PETRELLI	06240	08/07/2016	4	30.100,00	30.100,00			0,00		0,00
2016	01763_E	2	0021600942	1	29/06/2016	3PR- PON YEI MISURA 2-A FORMAZIONE (SERV.FORMAZIONE SRL)- PETRELLI	06243	08/07/2016	4	12.040,00	12.040,00			0,00		0,00
2016	01763_E	2	0021600949	1	29/06/2016	3PR-PON YEI MISURA 2-A FORMAZIONE (EXPERT SAS)- PETRELLI	06235	08/07/2016	4	10.062,50	10.062,50			0,00		0,00
2016	01763_E	2	0021601038	1	19/07/2016	3PR-PON YEI MISURA 2-A FORMAZIONE (RENDERCAD SRL) -PETRELLI I.	06927	27/07/2016	4	1.950,39	1.950,39			0,00		0,00
2016	01763_E	2	0021601042	1	19/07/2016	3PR-PON YEI MISURA 2-A FORMAZIONE (PROFESSIONAL TRAINING) - PETRELLI I.	06928	27/07/2016	4	11.618,41	11.618,41			0,00		0,00
2016	01763_E	2	0021601061	1	21/07/2016	3PR- MISURA 2-A FORMAZIONE (CONFARTIGIANTERNI)- PETRELLI I.	06929	27/07/2016	4	2.450,00	2.450,00			0,00		0,00
2016	01763_E	2	0021601153	1	01/08/2016	3PR-PON YEI MIS.5 PROM.TIROCINI (SFCU)- ZAMPETTI	07190	03/08/2016	4	4.037,50	4.037,50			0,00		0,00
2016	01763_E	2	0021601156	1	01/08/2016	3PR-PON YEI MIS.5 PROM.TIROCINI (ARIS FORM RIC.SOC.COOP)- ZAMPETTI	07191	03/08/2016	4	412,50	412,50			0,00		0,00
2016	01763_E	2	0021601159	1	01/08/2016	3PR-PON YEI MIS.5 PROM.TIROCINI (APIFORM SRL)- ZAMPETTI	07193	03/08/2016	4	4.675,00	4.675,00			0,00		0,00
2016	01763_E	2	0021601162	1	01/08/2016	3PR-PON YEI MIS.5 PROM.TIROCINI (UNI.SAPORI SCARL)- ZAMPETTI	07194	03/08/2016	4	3.575,00	3.575,00			0,00		0,00
2016	01763_E	2	0021601166	1	01/08/2016	3PR-PON YEI MIS.5 PROM.TIROCINI (ITER SCARL)- ZAMPETTI	07196	03/08/2016	4	9.350,00	9.350,00			0,00		0,00
2016	01763_E	2	0021601169	1	01/08/2016	3PR-PON YEI MIS.5 PROM.TIROCINI (API SERVIZI SRL)- ZAMPETTI	07197	03/08/2016	4	2.075,00	2.075,00			0,00		0,00
2016	01763_E	2	0021601172	1	01/08/2016	3PR-PON YEI MIS.5 PROM.TIROCINI (UNI.SAPORI SCARL)- ZAMPETTI	07198	03/08/2016	4	825,00	825,00			0,00		0,00
2016	01763_E	2	0021601175	1	02/08/2016	3PR-PON YEI MIS.5 PROM.TIROCINI (CENTRO FORM.V.ALTEROCA SRL)- ZAMPETTI	07199	03/08/2016	4	1.612,50	1.612,50			0,00		0,00
2016	01763_E	2	0021601178	1	02/08/2016	3PR-PON YEI MIS.5 PROM.TIROCINI (ITER SCARL)- ZAMPETTI	07200	03/08/2016	4	412,50	412,50			0,00		0,00
2016	01763_E	2	0021601181	1	02/08/2016	3PR-PON YEI MIS.5 PROM.TIROCINI (ARIS FORM.)- ZAMPETTI	07201	03/08/2016	4	50,00	50,00			0,00		0,00
2016	01763_E	2	0021601184	1	02/08/2016	3PR-PON YEI MIS.5 PROM.TIROCINI (CENTRO ST.CITTA' FOLIGNO)- ZAMPETTI	07202	03/08/2016	4	7.437,50	7.437,50			0,00		0,00
2016	01763_E	2	0021601187	1	02/08/2016	3PR-PON YEI MIS.5 PROM.TIROCINI (ASSOC. F.C.S.)- ZAMPETTI	07203	03/08/2016	4	1.875,00	1.875,00			0,00		0,00
2016	01763_E	2	0021601190	1	02/08/2016	3PR-PON YEI MIS.5 PROM.TIROCINI (ECIPA UMBRIA)- ZAMPETTI	07205	03/08/2016	4	1.275,00	1.275,00			0,00		0,00
2016	01763_E	2	0021601282	1	08/08/2016	3PR-PON YEI MIS.5 PROM.TIROCINI (ECIPA UMBRIA)- ZAMPETTI P.	08098	01/09/2016	4	9.837,50	9.837,50			0,00		0,00
2016	01763_E	2	0021601285	1	08/08/2016	3PR-PON YEI MIS.5 PROM.TIROCINI (BIC OMEGA)- ZAMPETTI P.	08099	01/09/2016	4	1.650,00	1.650,00			0,00		0,00
2016	01763_E	2	0021601799	1	20/10/2016	3PR-PON YEI MIS. 5 PROM.TIROCINI (ACCAD.DI PIRRO A. E C. SNC)- ZAMPETTI	10280	24/10/2016	4	175,00	175,00			0,00		0,00
2016	01763_E	2	0021601802	1	20/10/2016	3PR-PON YEI MIS. 5 PROM.TIROCINI (IRECOOP UMBRIA SOC.COOP)- ZAMPETTI	10282	24/10/2016	4	100,00	100,00			0,00		0,00
2016	01763_E	2	0021601805	1	20/10/2016	3PR-PON YEI MIS. 5 PROM.TIROCINI (ARIS FORM.RIC)- ZAMPETTI	10283	24/10/2016	4	100,00	100,00			0,00		0,00
2016	01763_E	2	0021601808	1	20/10/2016	3PR-PON YEI MIS.21 FORMAZ. (CENTRO FORM.ARTI E MEST.)- PETRELLI I.	10298	24/10/2016	4	1.400,00	1.400,00			0,00		0,00
2016	01763_E	2	0021601811	1	20/10/2016	3PR-PON YEI MIS.21 FORMAZ. (FORM & JOB)-PETRELLI I.	10299	24/10/2016	4	1.050,00	1.050,00			0,00		0,00
2016	01763_E	2	0021601814	1	20/10/2016	3PR-PON YEI MIS.21 FORMAZ-.SIRU TR142AC0500124 (RENDERCAD SRL)-PETRELLI I.	10300	24/10/2016	4	2.187,50	2.187,50			0,00		0,00
2016	01763_E	2	0021601817	1	20/10/2016	3PR-PON YEI MIS.21 FORMAZ-.SIRU TR142AC0500140 (MODA E CULTURA SRL)-PETRELLI I.	10301	24/10/2016	4	4.900,00	4.900,00			0,00		0,00
2016	01763_E	2	0021601827	1	24/10/2016	3PR-PON YEI MIS.2A FORMAZ. (PROF.TRAINING SAS)-PETRELLI I.	10303	24/10/2016	4	495,24	495,24			0,00		0,00
2016	01763_E	2	0021601830	1	24/10/2016	3PR-PON YEI MIS.2A FORMAZ. (IN METODO SAS)-PETRELLI I.	10495	27/10/2016	4	3.850,00	3.850,00			0,00		0,00
2016	01763_E	2	0021601833	1	24/10/2016	3PR-PON YEI MIS.2A FORMAZ. (TEKNA SRL)-PETRELLI I.	10496	27/10/2016	4	9.334,50	9.334,50			0,00		0,00
2016	01763_E	2	0021601836	1	24/10/2016	3PR-PON YEI MIS.2A FORMAZ. (TEKNA SRL)-PETRELLI I.	10497	27/10/2016	4	9.712,50	9.712,50			0,00		0,00
2016	01763_E	2	0021601840	1	24/10/2016	3PR- PON YEI MISURA 5 (ENAIP PERUGIA)- ZAMPETTI P.	10365	25/10/2016	4	75,00	75,00			0,00		0,00
2016	01763_E	2	0021601843	1	24/10/2016	3PR- PON YEI MISURA 5 (CENTRO FORM. ARTI E MESTIERI V. ALTEROCCA SRL)- ZAMPETTI	10366	25/10/2016	4	1.125,00	1.125,00			0,00		0,00
2016	01763_E	2	0021601846	1	24/10/2016	3PR- PON YEI MISURA 5 (BIC OMEGA SRL)- ZAMPETTI P.	10368	25/10/2016	4	262,50	262,50			0,00		0,00
2016	01763_E	2	0021601849	1	24/10/2016	3PR- PON YEI MISURA 5 (CONFARTIGIANTERNI FORM. RIC. SCARL)- ZAMPETTI P.	10370	25/10/2016	4	2.687,50	2.687,50			0,00		0,00
2016	01763_E	2	0021601867	1	25/10/2016	3PR- PON YEI MIS. 5 SIRU PG1550C0601223 (PONTI ENGINEERING SCARL)- ZAMPETTI	10388	26/10/2016	4	325,00	325,00			0,00		0,00

All. A4 - Elenco analitico residui attivi esercizi 2018 e precedenti

epf	Capitolo	Titolo	Accertamento	Pos. accertamento	Data accertamento	Testo accertamento	Atto	Data atto	Organo	Importo residuo iniziale	Importo reversali	Maggiori entrate	Minori entrate	Di cui minori entrate da riaccertamento	Motivazione economia da riacc	Residuo da mantenere
2016	01763_E	2	0021601870	1	25/10/2016	3PR- PON YEI MIS. 5 SIRU PG1550C0601241 (ACC.DI PIRRO ADELE E C SNC)- ZAMPETTI	10389	26/10/2016	4	762,50	762,50			0,00		0,00
2016	01763_E	2	0021601873	1	25/10/2016	3PR- PON YEI MIS. 5 SIRU PG1550C0601226 (OP.PIA BUFALINI)- ZAMPETTI	10390	26/10/2016	4	750,00	750,00			0,00		0,00
2016	01763_E	2	0021601876	1	26/10/2016	3PR- PON YEI MIS. 5 SIRU PG1550C0601228 (SUSTENIA SRL)- ZAMPETTI	10473	27/10/2016	4	3.462,50	3.462,50			0,00		0,00
2016	01763_E	2	0021601879	1	26/10/2016	3PR- PON YEI MIS. 5 SIRU PG1550C0601248 (ORIENTA SPA)- ZAMPETTI	10474	27/10/2016	4	1.300,00	1.300,00			0,00		0,00
2016	01763_E	2	0021601882	1	26/10/2016	3PR- PON YEI MIS. 5 SIRU PG1550C0601210 (ARIS FORM RIC.)- ZAMPETTI	10477	27/10/2016	4	3.000,00	3.000,00			0,00		0,00
2016	01763_E	2	0021601885	1	26/10/2016	3PR- PON YEI MIS. 5 SIRU PG1550C0601222 (ENAIP)- ZAMPETTI	10479	27/10/2016	4	3.450,00	3.450,00			0,00		0,00
2016	01763_E	2	0021601888	1	26/10/2016	3PR- PON YEI MIS. 5 SIRU PG1550C0601249 (MANPOWER SRL)- ZAMPETTI	10480	27/10/2016	4	125,00	125,00			0,00		0,00
2016	01763_E	2	0021601891	1	26/10/2016	3PR- PON YEI MIS. 5 SIRU PG1550C0601233 (IRECOOP)- ZAMPETTI	10481	27/10/2016	4	2.125,00	2.125,00			0,00		0,00
2016	01763_E	2	0021601894	1	26/10/2016	3PR- PON YEI MIS. 5 SIRU PG1550C0601242 (ROSINET SRL)- ZAMPETTI	10483	27/10/2016	4	1.225,00	1.225,00			0,00		0,00
2016	01763_E	2	0021601897	1	26/10/2016	3PR- PON YEI MIS. 5 SIRU PG1550C0601211 (SFCU)- ZAMPETTI	10484	27/10/2016	4	1.387,50	1.387,50			0,00		0,00
2016	01763_E	2	0021601922	1	28/10/2016	3PR- PON YEI MIS. 2A FORMAZ.TR142AC0500132-135-157 (EXPERT SAS)- PETRELLI I.	10667	03/11/2016	4	2.800,00	2.800,00			0,00		0,00
2016	01763_E	2	0021601928	1	28/10/2016	3PR- PON YEI MIS.2A INSER.LAV. PG152AC0500404-272 (ACC.PIRRO A. SNC)- ANGELINI	10551	28/10/2016	4	4.550,00	4.550,00			0,00		0,00
2016	01763_E	2	0021601932	1	28/10/2016	3PR- PON YEI MIS.2A INSER.LAV. PG152AC0500280 (CNOS FAP)- ANGELINI	10552	28/10/2016	4	5.600,00	5.600,00			0,00		0,00
2016	01763_E	2	0021601935	1	28/10/2016	3PR- PON YEI MIS.2A INSER.LAV. PG152AC0500083-84-96 (SC.FORM.PROF. .FORM)- ANGEL	10585	31/10/2016	4	10.048,50	10.048,50			0,00		0,00
2016	01763_E	2	0021601939	1	28/10/2016	3PR- PON YEI MIS.2A INSER.LAV. PG152AC0500067 (FORM& JOB SRL)- ANGELINI	10586	31/10/2016	4	6.300,00	2.831,89			0,00		3.468,11
2016	01763_E	2	0021601943	1	28/10/2016	3PR- PON YEI MIS.5 INSER.LAV. PG1550C0601246 (NEWCONTULTING CORSI & CO SAS)-ZAMP	10587	31/10/2016	4	375,00	0,00			0,00		375,00
2016	01763_E	2	0021601946	1	28/10/2016	3PR- PON YEI MIS.2A INSER.LAV. PG162AC0500038 (CONS.FUTURO)- ANGELINI M.	10588	31/10/2016	4	5.600,00	0,00			0,00		5.600,00
2016	01763_E	2	0021601961	1	02/11/2016	3PR-PON YEI MIS. 2A COD. SIRU G152AC0500213 (FENICE FORMAZIONE SRL)- ANGELINI M.	10661	03/11/2016	4	5.180,00	0,00			0,00		5.180,00
2016	01763_E	2	0021601964	1	03/11/2016	3PR-PON YEI MIS. 2A COD. SIRU PG162AC0500017-23 (AIRONE PG SAS)- ANGELINI M.	10697	04/11/2016	4	11.764,80	0,00			0,00		11.764,80
2016	01763_E	2	0021601988	1	03/11/2016	3PR- PON YEI MIS. 2A PG162AC0500034-14-20-12 (EXPERT SAS)- ANGELINI	10699	04/11/2016	4	20.300,00	0,00			0,00		20.300,00
2016	01763_E	2	0021601991	1	03/11/2016	3PR- PON YEI MIS. 2A PG152AC0500273-405 (ACCAD. DI PIRRO SNC)- ANGELINI	10700	04/11/2016	4	5.425,00	0,00			0,00		5.425,00
2016	01763_E	2	0021601994	1	03/11/2016	3PR- PON YEI MIS. 2A PG152AC0178-224-279-281 (CNOS FAP)- ANGELINI	10701	04/11/2016	4	23.800,00	0,00			0,00		23.800,00
2016	01763_E	2	0021601997	1	04/11/2016	3PR- PON YEI MIS. 2A PG152AC0128-392 (ZEFIRO SIST. E FORM. SRL)- ANGELINI	10698	04/11/2016	4	7.700,00	0,00			0,00		7.700,00
2016	01763_E	2	0021602031	1	08/11/2016	3PR-PON IOG GARANZIA GIOV. ATTUAZ.DGR 448/16 CONF.INC.COLL.PROF. OCC.(ALLEG.3)-	11460	22/11/2016	4	2.685,56	0,00		233,10	233,10	Entrata ridotta in corrispondenza alla riduzione dell'impegno collegato	2.452,46
2016	01763_E	2	0021602035	1	08/11/2016	3PR- PON YEI MIS.2A FORMAZ.-PG152AC0500375-394-397 (ECIPA UMBRIA)- ANGELINI M.	10826	08/11/2016	4	14.000,00	0,00			0,00		14.000,00
2016	01763_E	2	0021602038	1	08/11/2016	3PR- PON YEI MIS.2A FORMAZ.-PG162AC0500061 (NEW WELD TECHNOLOGY SRL)- ANGELINI M	10827	08/11/2016	4	9.800,00	0,00			0,00		9.800,00
2016	01763_E	2	0021602044	1	09/11/2016	3PR-PON YEI MIS.5 PROM.TIROCINI SIRU PG1550C0601229 (ZEFIRO SIST.SRL)- ZAMPETTI	10896	10/11/2016	4	400,00	0,00			0,00		400,00
2016	01763_E	2	0021602050	1	09/11/2016	3PR-PON YEI MIS.5 PROM.TIROCINI SIRU TR1550C0600296 (API SERVIZI SRL)- ZAMPETTI	10897	10/11/2016	4	812,50	0,00			0,00		812,50
2016	01763_E	2	0021602065	1	10/11/2016	3PR-PON YEI MIS. 2A FORM. PG152AC0500391 (ZEFIRO SISTEMI E FORM.)-ANGELINI	10940	10/11/2016	4	1.400,00	0,00			0,00		1.400,00
2016	01763_E	2	0021602069	1	10/11/2016	3PR-PON YEI MIS. 2A FORM. PG152AC0500391 (ASS.FORMA.AZIONE SRL)-ANGELINI	10941	10/11/2016	4	2.800,00	0,00			0,00		2.800,00
2016	01763_E	2	0021602073	1	10/11/2016	3PR-PON YEI MIS. 2A FORM.PG152AC0500383-344-282 (CNOS FAP REG.UMBRIA)-ANGELINI	10967	11/11/2016	4	15.400,00	0,00			0,00		15.400,00
2016	01763_E	2	0021602094	1	14/11/2016	3PR-PON YEI MIS.2-A FORMAZ.PG162AC0500045-47 (FORM&JOB SRL)- ANGELINI M.	11105	14/11/2016	4	10.500,00	0,00			0,00		10.500,00
2016	01763_E	2	0021602097	1	14/11/2016	3PR-PON YEI MIS.2-A FORMAZ.PG162AC0500001 (INFOLOG SRL)- ANGELINI M.	11106	14/11/2016	4	3.150,00	0,00			0,00		3.150,00
2016	01763_E	2	0021602100	1	14/11/2016	3PR-PON YEI MIS.2-A FORMAZ.PG152AC0500374 (ECIPA UMBRIA)- ANGELINI M.	11107	14/11/2016	4	6.300,00	0,00			0,00		6.300,00

epf	Capitolo	Titolo	Accertamento	Pos. accertamento	Data accertamento	Testo accertamento	Atto	Data atto	Organo	Importo residuo iniziale	Importo reversali	Maggiori entrate	Minori entrate	Di cui minori entrate da riaccertamento	Motivazione economia da riacc	Residuo da mantenere
2016	01763_E	2	0021602103	1	14/11/2016	3PR-PON YEI MIS.2-A FORMAZ.PG152AC0500406 (ACC.DI PIRRO SNC)-ANGELINI M.	11108	14/11/2016	4	1.837,50	0,00			0,00		1.837,50
2016	01763_E	2	0021602106	1	14/11/2016	3PR-PON YEI MIS.2-A FORMAZ.PG152AC0500358-361-368-48 (INMETODO SRL)- ANGELINI M.	11110	14/11/2016	4	13.300,00	0,00			0,00		13.300,00
2016	01763_E	2	0021602111	1	14/11/2016	3PR- PON YEI MIS. 5 SIRU PG1550C0601231 (ASS.SMILE UMBRIA)-ZAMPETTI P.	11109	14/11/2016	4	837,50	0,00			0,00		837,50
2016	01763_E	2	0021602117	1	14/11/2016	3PR-PON YEI MIS.2-A FORMAZ.PG152AC0500008 (ASSOC.F.C.S.)-ANGELINI M.	11151	15/11/2016	4	2.450,00	0,00			0,00		2.450,00
2016	01763_E	2	0021602120	1	14/11/2016	3PR-PON YEI MIS.2-A FORMAZ.PG152AC0500201-200-198-193-270-329-210-369-203 (SC.EL	11152	15/11/2016	4	20.300,00	0,00			0,00		20.300,00
2016	01763_E	2	0021602128	1	15/11/2016	3PR- PON YEI MIS. 2A TR142AC0500075-0300094-81 (UNIV.SAPORI SCARL)-PETRELLI I.	11421	21/11/2016	4	2.370,99	0,00			0,00		2.370,99
2016	01763_E	2	0021602150	1	17/11/2016	3PR- PON YEI MIS.2A FORMAZ. PG152AC0500386 (UMANA FORMA SRL)-ANGELINI M.	11263	17/11/2016	4	4.777,50	0,00			0,00		4.777,50
2016	01763_E	2	0021602153	1	17/11/2016	3PR- PON YEI MIS.2A FORMAZ. PG162AC0500002-022 (SC.D'ARTE CERAMICA R.RANIERI DER	11341	18/11/2016	4	6.212,50	0,00			0,00		6.212,50
2016	01763_E	2	0021602157	1	17/11/2016	PON YEI MIS.5 PROM.TIROCINI PG1550C0601210 (ARIS FORM.RIC.)-ZAMPETTI	11338	18/11/2016	4	437,50	0,00			0,00		437,50
2016	01763_E	2	0021602160	1	17/11/2016	PON YEI MIS.5 PROM.TIROCINI PG1550C0601231 (ASS.SMILE UMBRIA)- ZAMPETTI	11340	18/11/2016	4	1.012,50	0,00			0,00		1.012,50
2016	01763_E	2	0021602171	1	18/11/2016	3PR- PON YEI MIS.2A FORMAZ. PG152AC0500226-227-229-276-278-337-364 (SCUOLA RADIO	11357	21/11/2016	4	13.125,00	0,00			0,00		13.125,00
2016	01763_E	2	0021602181	1	21/11/2016	3PR- PON YEI MISURA 5 PROG. PG1550C0601227 (ST.ASSOC.PAOLI)-ZAMPETTI	11450	22/11/2016	4	2.462,50	0,00			0,00		2.462,50
2016	01763_E	2	0021602264	1	29/11/2016	PON YEI MIS.2-A FORMAZ. TR142AC0500149 (SERVIZI FORMAZIONE SRL)-PETRELLI I.	12680	14/12/2016	4	3.150,00	0,00			0,00		3.150,00
2016	01763_E	2	0021602299	1	01/12/2016	3PR- PON YEI MIS. 5 SIRU TR1550C0600310 (SFCU SIST.FORM.CONFIND.SOC.CONS)- ZAMPE	11947	01/12/2016	4	1.312,50	0,00			0,00		1.312,50
2016	01763_E	2	0021602302	1	01/12/2016	3PR- PON YEI MIS. 5 SIRU TR1550C0600300 (CONFARTIGIANTERNI FORM. E RIC.SCARL)- Z	11948	01/12/2016	4	575,00	0,00			0,00		575,00
2016	01763_E	2	0021602377	1	06/12/2016	3PR- PON IOG GARANZIA GIOVANI DGR 448/16 INC.COLLA.PROF. OCCAS. (BEN.VARI)-MARZA	12379	09/12/2016	4	240,73	0,00		3,42	3,42	Entrata ridotta in corrispondenza alla riduzione dell'impegno collegato	237,31
2016	01763_E	2	0021602504	1	16/12/2016	3PR-PON YEI MIS.5 SIRU TR1550C0600301 (FORM&JOB SRL)-ZAMPETTI P.	12880	16/12/2016	4	1.262,50	0,00			0,00		1.262,50
2016	01765_E	2	0021602532	1	20/12/2016	FL - PROMOZIONE DEL PROGETTO TURISMO ECOSOSTENIBILE REGIONALE	13541	28/12/2016	4	8.364,32	1.057,01			0,00		7.307,31
2016	01862_E	4	0021600008	1	13/01/2016	1TN-FONDI ACCORDO PROGRAMMA QUADRO IN MATERIA DI DIFESA DEL SUOLO - D.L. 180/98	01009	03/09/2015	3	864.979,07	0,00			0,00		864.979,07
2016	01904_E	4	0021600009	1	13/01/2016	TRASFERIMENTO FONDI	01009	03/09/2015	3	30.176,75	0,00			0,00		30.176,75
2016	01907_E	4	0021600010	1	13/01/2016	FINANZIAMENTO PROGRAMMA TRIENNALE TUTELA AMBIENTAL	01009	03/09/2015	3	1.027,91	0,00			0,00		1.027,91
2016	01937_E	2	0021600216	1	31/03/2016	3PR- AFFID.SERV.SPEC.ASS.TECN. DEL POR FSE 14/20-CIG: Z071829871- (FORTI M.RITA)	02518	31/03/2016	4	36.598,06	0,00			0,00		36.598,06
2016	01937_E	2	0021600297	1	19/04/2016	3ST-SPESE SOCCOMB.SENT.903/2014-TRIB.TR-COMS.ULISSE SCARL(PAOLINI	02947	19/04/2016	4	135,64	0,00			0,00		135,64
2016	01964_E	2	0021600013	1	13/01/2016	2TN- TRASFERIMENTI PER COFINANZIAMENTO PROGRAMMA OPERATIVO UMBRIA FSE 2007-2013	01009	03/09/2015	3	2.073.547,26	2.073.547,26			0,00		0,00
2016	01964_E	2	0021600280	1	14/04/2016	2TN- TRASFERIMENTI PER COFINANZIAMENTO PROGRAMMA O	03962	18/05/2016	3	209.355,49	209.355,49			0,00		0,00
2016	01964_E	2	0021600673	1	27/05/2016	3PR-POR FSE 07/13 SUPP.TECN.AUDIT (ASS.TECN.REG.)-MARTINELLI W.	05136	16/06/2016	4	1.832,96	1.832,96			0,00		0,00
2016	01964_E	2	0021601443	1	23/08/2016	3PR-POR FSE 07/13 OB.2 ASSE I AVV.PREC.2011 INT.1 (ALGA FOOD SRL)-BOFFA	07817	24/08/2016	4	85,56	85,56			0,00		0,00
2016	01964_E	2	0021601533	1	08/09/2016	3PR- POR FSE 07/13 OB.2 ASSE IV (SFCU IN ATS)- PETETTI	08774	19/09/2016	4	47,44	47,44			0,00		0,00
2016	01964_E	2	0021601639	1	29/09/2016	3PR-POR FSE 07/13 OB.2 ASSE V (GIOVE INFORMATICA SRL)-FANUCCI C.	09308	03/10/2016	4	1.300,43	1.300,43			0,00		0,00
2016	01964_E	2	0021601664	1	03/10/2016	3PR-POR FSE 07/13 ASSE VI ASS.TECN. CIG: 621873132A (PERFORMER SPA)- FATEMI FAR	09365	04/10/2016	4	232,49	232,49			0,00		0,00
2016	01964_E	2	0021601820	1	20/10/2016	3PR- POR FSE 07/13 OB. 2 ASSE V UM.12.02.5M.012 (SUPERF.8 SRL IN ATS)-FANUCCI	10301	24/10/2016	4	2.006,54	2.006,54			0,00		0,00
2016	01964_E	2	0021601853	1	25/10/2016	3PR- POR FSE 07/13 OB.CRO ASSE IV UM15024L009-010 (APIFORM IN ATS)-IPPOLITI	10459	27/10/2016	4	129,55	129,55			0,00		0,00
2016	01964_E	2	0021601865	1	25/10/2016	3PR-POR FSE 07/13 OB.CRO ASSE II UM15022E003-004 (GIOVE INFORM.SRL)-GIULIANI	10571	31/10/2016	4	22.837,77	22.837,77			0,00		0,00
2016	01964_E	2	0021601909	1	27/10/2016	3PR- POR FSE 07/13 OB.CRO ASSE IV COD UM15024L005-006 (ZEFIRO SIST.SRL)- IPPOLIT	10575	31/10/2016	4	22.621,75	22.621,75			0,00		0,00
2016	01964_E	2	0021601953	1	31/10/2016	3PR-POR FSE 07/13 OB.CRO UM.15022E001-002 INNOV.TERZIARIO SCARL- GIULIANI M.	10613	02/11/2016	4	5.318,75	5.318,75			0,00		0,00

epf	Capitolo	Titolo	Accertamento	Pos. accertamento	Data accertamento	Testo accertamento	Atto	Data atto	Organo	Importo residuo iniziale	Importo reversali	Maggiori entrate	Minori entrate	Di cui minori entrate da riaccertamento	Motivazione economia da riacc	Residuo da mantenere
2016	01964_E	2	0021602017	1	07/11/2016	3PR-POR FSE 07/13 OB.2 ASSE V UM.12.02.5M.004 BUFALINI IN ATS CNOS FAP- FANUCCI	10938	10/11/2016	4	1.055,88	1.055,88			0,00		0,00
2016	01964_E	2	0021602019	1	07/11/2016	3PR- POR FSE 07/13 OB.2 ASSE V U.12.02.5M.016 (CONF.ITAL.AGRIC.)-FANUCCI	10937	10/11/2016	4	1.155,72	1.155,72			0,00		0,00
2016	01964_E	2	0021602053	1	09/11/2016	3PR-POR FSE 07/13 OB.CRO ASSE II UM15022E009-010 (FOND.HALLGARTEN-FRANCHETTI)-GI	11140	15/11/2016	4	5.066,18	5.066,18			0,00		0,00
2016	01964_E	2	0021602312	1	01/12/2016	3PR- POR FSE 07/13 OB.CRO UM.15022E007-008 (UNIV.STUDI PG)-GIULIANI M.	12115	05/12/2016	4	20.017,17	20.017,17			0,00		0,00
2016	01964_E	2	0021602473	1	14/12/2016	3PR- POR FSE 07/13 OB.CRO ASSE II UM15022E005-006 CONFART.CNIPA U. IN ATS)-GIULI	13646	29/12/2016	4	3.876,18	3.876,18			0,00		0,00
2016	02093_E	2	0021600250	1	04/04/2016	2TN- FONDO EUROPEO PER LA PESCA 2007-2013 -FONDI L. 183/87-	03962	18/05/2016	3	9.803,08	0,00			0,00		9.803,08
2016	02093_E	2	0021601499	1	06/09/2016	3PR- REG.CE 1198/06-FEP-PO 07/13 AVV.PUBBL.CONC.AIUTI BANDO ANN.2015 (COOP.PESC.	08311	07/09/2016	4	11.997,86	0,00			0,00		11.997,86
2016	02093_E	2	0021602402	1	12/12/2016	3PR- REG.CE 1198/06 FEP-PO 07/13 DGR 153/11 CONC.AIUUTI ANNUAL. 2013 (UNIV.STUDI	12730	15/12/2016	4	14.425,27	0,00			0,00		14.425,27
2016	02094_E	2	0021601500	1	06/09/2016	3PR- REG.CE 1198/06-FEP-PO 07/13 AVV.PUBBL.CONC.AIUTI BANDO ANN.2015 (COOP.PESC.	08311	07/09/2016	4	14.997,32	0,00			0,00		14.997,32
2016	02094_E	2	0021602403	1	12/12/2016	3PR- REG.CE 1198/06 FEP-PO 07/13 DGR 153/11 CONC.AIUUTI ANNUAL. 2013 (UNIV.STUDI	12730	15/12/2016	4	18.031,58	0,00			0,00		18.031,58
2016	02106_E	2	0021600183	1	30/03/2016	GM -PAR FSC 2007/13 FORMAZIONE D'ECCELLENZA SETT.MATERIALE LIBRARIO...II ACCONTO	02469	31/03/2016	4	67.751,38	67.751,38			0,00		0,00
2016	02106_E	2	0021600290	1	18/04/2016	2TN- FINANZIAMENTO DEL PROGRAMMA FAS PARTECORRENTE	03962	18/05/2016	3	136.316,87	136.316,87			0,00		0,00
2016	02106_E	2	0021600301	1	20/04/2016	3ST-PROG.SEAT PAG.GIALLE SKY TV-PAR FSC-AZ.III 5.2.B-CIG:ZA717D6107-CUP:I99D1500	04061	23/05/2016	4	36.600,00	36.600,00			0,00		0,00
2016	02106_E	2	0021600306	1	22/04/2016	PAR UMBRIA FSC 2007/2013 AZ. II 1.1.A. AZIONI DI SISTEMA PROGETTO FUORISALONE MI	03123	26/04/2016	4	30.500,00	30.500,00			0,00		0,00
2016	02106_E	2	0021600308	1	22/04/2016	3ST-PAR FSC AZ.III 5.2.B-2007/13-I^TRANCHE-KLAUS DAVI & CO SRL / AG. ENTR. (CECA	03239	28/04/2016	4	53.070,00	53.070,00			0,00		0,00
2016	02106_E	2	0021600318	1	26/04/2016	3ST-PAR FSC 2007/13-CIG:Z92178CBA1-CUP:I43D15001050001-PR:ALBANIA/COSTA AVORIO(3	03197	27/04/2016	4	4.562,45	4.562,45			0,00		0,00
2016	02106_E	2	0021600346	1	27/04/2016	3ST-PAR FSC 2007/13-AZ.II 1 1 A-CIG:Z97178CB04-CUP:I43D15001040001-FONDAZ.ITALIA	03398	29/04/2016	4	5.000,00	5.000,00			0,00		0,00
2016	02106_E	2	0021600395	1	02/05/2016	CUP I37H14001110001 TECNICO DEL RESTAURO DEI BENI CULTURALI II ANNUALITA' - FE P	03512	05/05/2016	4	162.000,00	162.000,00			0,00		0,00
2016	02106_E	2	0021600409	1	02/05/2016	3ST-PAR FSC 2007/13-CONTRIB:COMUNIC.GHENOS-CUP:I63D14000390001-CEU(DI GIANDOMENI	03514	05/05/2016	4	2.135,00	2.135,00			0,00		0,00
2016	02106_E	2	0021600420	1	03/05/2016	3ST-PAR FSC 2007/13-AZ.II 1.1A-CERAMICA MADE UMBRIA2016-CIG:Z241715C4E-CUP:I93D1	03513	05/05/2016	4	23.180,00	23.180,00			0,00		0,00
2016	02106_E	2	0021600429	1	03/05/2016	3ST-PAR FSC-AZ.III 5.2.B-2007/13-PROG:ANTENNA-CIG:5989743C47-CUP:I99J14000630001	03656	10/05/2016	4	62.160,00	62.160,00			0,00		0,00
2016	02106_E	2	0021600447	1	04/05/2016	3ST-PAR FSC 2007/13-AZ.II 1.1.A-PROG:CARTOTECNICA-CENTRO ESTERO UMBRIA(DI GIANDO	03515	05/05/2016	4	9.150,00	9.150,00			0,00		0,00
2016	02106_E	2	0021600468	1	05/05/2016	PAR FSC 07/13 INT.2 ARTE TEATRALE PERFORMATIVA E SCRITTURA SCENICA - FE PASSERIN	03563	06/05/2016	4	86.143,50	86.143,50			0,00		0,00
2016	02106_E	2	0021600547	1	11/05/2016	3AT-PAR FSC 07/13 AZI.2.1.A (FOND.ITS) MERLI G.	03817	12/05/2016	4	472.500,00	472.500,00			0,00		0,00
2016	02106_E	2	0021600638	1	20/05/2016	STATO PAR FSC ASSE V URBANPROMO 2015 - FE:MONTEPAGANI MONIA -2AC	04117	24/05/2016	4	26.230,00	26.230,00			0,00		0,00
2016	02106_E	2	0021600686	1	31/05/2016	3ST-LUXVIDE SPA-ACQUISIZIONE SCENE:DON MATTEO 10-PAR FSC 3 5.2.B-CIG:64989341-CU	04565	06/06/2016	4	360.614,85	360.614,85			0,00		0,00
2016	02106_E	2	0021600905	1	28/06/2016	4DA-PAR FSC 2007-2013-AFFIDAMENTO SERV.ASSIST.TECNICA A.D.A.-BARTOLETTI	05757	28/06/2016	4	8.000,00	8.000,00			0,00		0,00
2016	02106_E	2	0021600981	1	06/07/2016	3ST-PF5.02-PAR FSC 07/13-AZ.II 1.1.A-UMBRIA KAZAKISTAN-CUP:I93D15000790001-LA GR	06229	08/07/2016	4	35.000,00	35.000,00			0,00		0,00
2016	02106_E	2	0021601029	1	18/07/2016	3PR- PAR UMBRIA FSC 07/13 AZ.II.1.1.a PROG. HANNOVER 2015 (UMBRIA EXPORTA SCARL)	06600	19/07/2016	4	37.000,00	37.000,00			0,00		0,00
2016	02106_E	2	0021601060	1	21/07/2016	3PR- PAR FSC 07/13 AZ.II.1.1.a INTERN.NE PROG. FOOD DESIGN INNOVATION (CENTRO ES	06802	22/07/2016	4	11.598,13	11.598,13			0,00		0,00
2016	02106_E	2	0021601336	1	11/08/2016	CUP I97H14000380001 PAR FSC 07/13 CORSO ATTORE PERFORMER SPECIALIZZATO IN SCRITT	07671	18/08/2016	4	88.767,63	88.767,63			0,00		0,00
2016	02106_E	2	0021601358	1	11/08/2016	PAR FSC 07/13 ATTORE TEATRO PAROLA CUPI37H14000600001	07670	18/08/2016	4	113.299,78	113.299,78			0,00		0,00
2016	02106_E	2	0021601732	1	11/10/2016	CUP I97H14000380001 PAR FSC 07/13 OBI.2 AZ.I.2.1.B INT.2 ARTE TEATRALE PERFORMAT	10013	18/10/2016	4	9.571,50	9.571,50			0,00		0,00
2016	02106_E	2	0021601798	1	20/10/2016	CUP I37H14000610001 PAR FSC 07/13 ATTORE DEL TEATRO DI REGIA-CORSO PER NEO DIPL	10218	21/10/2016	4	104.893,41	104.893,41			0,00		0,00
2016	02106_E	2	0021601950	1	31/10/2016	3PR- PAR FSC 07/13 AZ.I.2.1.a SOST.FORM.ECCELL.ITS (FOND. ITS NUOVE TECN..)-CHIO	10620	02/11/2016	4	135.000,00	135.000,00			0,00		0,00
2016	02106_E	2	0021602397	1	09/12/2016	CUP I37H140101110001 TECNICO RESTAURO BENI CULT.MATERIALE LIBRARIO E ARCHIVISTIC	12495	13/12/2016	4	54.216,79	54.216,79			0,00		0,00

epf	Capitolo	Titolo	Accertamento	Pos. accertamento	Data accertamento	Testo accertamento	Atto	Data atto	Organo	Importo residuo iniziale	Importo reversali	Maggiori entrate	Minori entrate	Di cui minori entrate da riaccertamento	Motivazione economia da riacc	Residuo da mantenere
2016	02106_E	2	0021602428	1	12/12/2016	CUP I97H14000380001 PAR FSC 07/13 ATTORE PERFORMER SPECIALIZZATO IN SCRITTURA SC	12725	15/12/2016	4	9.084,57	9.084,57			0,00		0,00
2016	02169_E	2	0021602563	1	22/12/2016	AD/GA-ADEMPIMENTI ART. 20C. 2 LETT.A) DLGS 118/2011	13375	23/12/2016	4	0,32	0,00			0,00		0,32
2016	02180_E	4	0021600052	1	13/01/2016	RTI ABILS MANINI PIATT. LOGISTICA CITTA' DI CASTELLO - FE:GRANATA VINCENZINA -2AC	09458	14/12/2015	4	477.663,64	477.663,64			0,00		0,00
2016	02180_E	4	0021600053	1	13/01/2016	COM. ORVIETO PAR FSC FRANA LOC. SUGANO -FE:TAMBURI	09703	16/12/2015	4	420.000,00	420.000,00			0,00		0,00
2016	02180_E	4	0021600059	1	13/01/2016	COM. GIOVE PUC 3 AMERINO AL NATURALE -FE:BECATTINI	09731	17/12/2015	4	172.470,00	172.470,00			0,00		0,00
2016	02180_E	4	0021600060	1	13/01/2016	COM. PORANO PAR FSC PUC3 RETE CENTRALITA' SOSTENIB	09732	17/12/2015	4	213.920,00	213.920,00			0,00		0,00
2016	02180_E	4	0021600295	1	19/04/2016	CUP E81B15000270003 ITINERARIO CICLABILE TRASIMENO-CHIUSI-ORVIETO - FE MASSAI	02959	19/04/2016	4	20.000,00	20.000,00			0,00		0,00
2016	02180_E	4	0021600296	1	19/04/2016	CUP E56J14000370001 - PAR FSC 07/13 VALORIZZAZIONE DEL PERCORSO DEGLI ANTICHI UM	02963	19/04/2016	4	20.000,00	20.000,00			0,00		0,00
2016	02180_E	4	0021600300	1	20/04/2016	3ST-ANTIC.CONTRIB.PAR FSC 2007/13-AZ.II 2.2.a-CUP:I93G15000290001-CONS.UMBRIA&TA	03235	28/04/2016	4	28.000,00	28.000,00			0,00		0,00
2016	02180_E	4	0021600307	1	22/04/2016	CUP E76J14000310001 REALIZZAZ. ACCESSI FIUME SENTINO, VALORIZZAZIONE NATURALISTI	03132	26/04/2016	4	8.000,00	8.000,00			0,00		0,00
2016	02180_E	4	0021600311	1	22/04/2016	CUP E79D14000570001 VALORIZZ. E RIQUAL. FONTANILI - SORGENTE DEL CASTELLARO	03162	26/04/2016	4	29.000,00	29.000,00			0,00		0,00
2016	02180_E	4	0021600315	1	26/04/2016	CUP E66J14000460001 -ITINERARI CICLABILI GTTB-GUALDO TADINO TRANS BIKE FE MASSAI	03163	26/04/2016	4	4.000,00	4.000,00			0,00		0,00
2016	02180_E	4	0021600319	1	26/04/2016	3ST-ANTIC.CONTRIB.PAR FSC 2007/13 II 2.2.A-CUP:I93G15000310001-CONS.UMBRIA&FRANC	03237	28/04/2016	4	28.000,00	28.000,00			0,00		0,00
2016	02180_E	4	0021600320	1	26/04/2016	3ST-ANTIC.CONTRIB.PAR FSC 2007/13 II 2.2.A-CUP:I93G15000300001-CONS.UMBRIA CONGR	03240	28/04/2016	4	28.000,00	28.000,00			0,00		0,00
2016	02180_E	4	0021600342	1	27/04/2016	CUP E16J14001200001 PAR FSC 07/13 SORGENTE A VENTAGLIO-AREA SOSTA PER DIVERSAMEN	03248	28/04/2016	4	8.000,00	8.000,00			0,00		0,00
2016	02180_E	4	0021600345	1	27/04/2016	CUP E97B14000250001 PAR FSC 07/13 PARCO TERAPEUTICO PRESSO AREA PUBBLICA COLLEST	03250	28/04/2016	4	32.631,95	32.631,95			0,00		0,00
2016	02180_E	4	0021600368	1	28/04/2016	VALORIZZAZIONE DEL SITO DIDATTICO-NATURALISTICO OASI LA VALLE -COMUNE DI MAGIONE	03280	28/04/2016	4	24.000,00	24.000,00			0,00		0,00
2016	02180_E	4	0021600372	1	28/04/2016	RIQUALIFICAZIONE DEI PONTI STORICI SULL'ANTICA VIA AMERINA IN COMUNE DI TODI - F	03282	28/04/2016	4	220.000,00	220.000,00			0,00		0,00
2016	02180_E	4	0021600398	1	02/05/2016	FONDI FSC 2014 AZ. 3.5.2.A X AFFID. LAVORI AMELIA TRATTO DI MURA TRA TORRE ASCEN	08661	20/11/2015	4	171.820,00	171.820,00			0,00		0,00
2016	02180_E	4	0021600419	1	02/05/2016	STATO PAR FSC PUC3 S.ANATOLIA DI NARCO -FE:DIONISI LUIGI -2AC	03492	05/05/2016	4	220.000,00	220.000,00			0,00		0,00
2016	02180_E	4	0021600421	1	03/05/2016	STATO PAR FSC PUC3 DGR 281/2013 SCHEGGINO -FE:DIONISI LUIGI -2AC	03493	05/05/2016	4	29.444,17	29.444,17			0,00		0,00
2016	02180_E	4	0021600422	1	03/05/2016	STATO PAR FSC DGR 281/2013 PUC 3 BEVAGNA -FE: PROIETTI MAURO -2AC	03494	05/05/2016	4	236.885,80	236.885,80			0,00		0,00
2016	02180_E	4	0021600425	1	03/05/2016	STATO PAR FSC DGR 281/2013 PUC 3 SELLANO -FE: PROIETTI MAURO -2AC	03495	05/05/2016	4	279.661,41	279.661,41			0,00		0,00
2016	02180_E	4	0021600426	1	03/05/2016	STATO PAR FSC PUC 3 STRONCONE SULLA VIA DI S.FRANCESCO -FE:PROIETTI MAURO -2AC	03496	05/05/2016	4	243.960,00	243.960,00			0,00		0,00
2016	02180_E	4	0021600427	1	03/05/2016	STATO PAR FSC DGR 281/2013 PUC 3 PIEGARO -FE: PROIETTI MAURO -2AC	03497	05/05/2016	4	290.448,00	290.448,00			0,00		0,00
2016	02180_E	4	0021600428	1	03/05/2016	STATO PAR FSC DGR 281/2013 PUC 3 PANICALE -FE:PROIETTI MAURO -2AC	03498	05/05/2016	4	274.176,00	274.176,00			0,00		0,00
2016	02180_E	4	0021600430	1	03/05/2016	STATO PAR FSC DGR 281/2013 PUC 3 CITERNA -FE:PROIETTI MAURO -2AC	03499	05/05/2016	4	214.200,00	214.200,00			0,00		0,00
2016	02180_E	4	0021600431	1	03/05/2016	STATO PAR FSC DGR 281/2013 PUC 3 PIETRALUNGA -FE: PROIETTI MAURO -2AC	03490	05/05/2016	4	225.862,00	225.862,00			0,00		0,00
2016	02180_E	4	0021600432	1	03/05/2016	STATO PAR FSC DGR 281/2013 PUC 3 M.S.M. TIBERINA -FE:PROIETTI MAURO -2AC	03489	05/05/2016	4	65.246,00	65.246,00			0,00		0,00
2016	02180_E	4	0021600433	1	03/05/2016	STATO PAR FSC DGR 281/2013 PUC 3 ALVIANO -FE:BECATTINI CRISTINA -2AC	03488	05/05/2016	4	92.120,00	92.120,00			0,00		0,00
2016	02180_E	4	0021600434	1	03/05/2016	STATO PAR FSC DGR 281/2013 PUC 3 CASTEL GIORGIO -FE:BECATTINI CRISTINA -2AC	03486	05/05/2016	4	152.800,00	152.800,00			0,00		0,00
2016	02180_E	4	0021600435	1	03/05/2016	STATO PAR FSC DGR 281/2013 BASCHI -FE:BECATTINI CRISTINA -2AC	03487	05/05/2016	4	244.480,00	244.480,00			0,00		0,00
2016	02180_E	4	0021600436	1	03/05/2016	STATO PAR FSC DGR 281/2013 PUC 3 FABRO -FE: BECATTINI CRISTINA -2AC	03491	05/05/2016	4	515.581,84	515.581,84			0,00		0,00
2016	02180_E	4	0021600455	1	04/05/2016	3ST-PAR FSC 2007/13-AZ.II 2.2.A-RICETT.ALBERGHIERA-CUP:I69D15000880001-EUROGESTI	03718	11/05/2016	4	16.171,68	16.171,68			0,00		0,00
2016	02180_E	4	0021600456	1	04/05/2016	3ST-PAR FSC 2007/13-AZ.II 2.2.A-RICETT.ALBERGHIERA-CUP:I39D15001380001-ALBERGO C	03719	11/05/2016	4	25.000,00	25.000,00			0,00		0,00
2016	02180_E	4	0021600457	1	05/05/2016	STATO PAR FSC PUC 3 IL GROTTINO DI ZIO TOTO' -FE:MONTEPAGANI MONIA -2AC	03612	09/05/2016	4	24.710,74	24.710,74			0,00		0,00
2016	02180_E	4	0021600459	1	05/05/2016	3ST-CONTRIB.PAR FSC 2007/13-AZ.II 2.2.A-CUP:I93G15000270001-CONSORZIO UMBRIA & B	03654	10/05/2016	4	28.000,00	28.000,00			0,00		0,00

epf	Capitolo	Titolo	Accertamento	Pos. accertamento	Data accertamento	Testo accertamento	Atto	Data atto	Organo	Importo residuo iniziale	Importo reversali	Maggiori entrate	Minori entrate	Di cui minori entrate da riaccertamento	Motivazione economia da riacc	Residuo da mantenere
2016	02180_E	4	0021600461	1	05/05/2016	FL FONDI MISE (FAS 2017/13) DELIBERA CIPE 1/2013 - INVESTIEMENTI. AZIONE III 1.1	03466	04/05/2016	4	5.081.787,09	5.081.787,09			0,00		0,00
2016	02180_E	4	0021600462	1	05/05/2016	FL FONDI MISE (FAS 2017/13) DELIBERA CIPE 1/2013 - INVESTIEMENTI. AZIONE III 1.1	03466	04/05/2016	4	927.106,92	927.106,92			0,00		0,00
2016	02180_E	4	0021600463	1	05/05/2016	3ST-ANTIC.CONTR.PAR FSC 2007/13-AZ.II 2.2.A-CUP.I69D15000900001-AURORA SOC.COOP(	03659	10/05/2016	4	49.727,75	49.727,75			0,00		0,00
2016	02180_E	4	0021600464	1	05/05/2016	3ST-ANTIC.CONTR.PAR FSC 2007/13-AZ.II 2.2.A-CUP.I39D15001400001-LA MACCHIA S.R.L	03660	10/05/2016	4	25.000,00	25.000,00			0,00		0,00
2016	02180_E	4	0021600465	1	05/05/2016	3ST-ANTIC.CONTR.PAR FSC 2007/13-AZ.II 2.2.A-CUP.I39D15001370001-H.C.CLARICI LIVI	03661	10/05/2016	4	25.000,00	25.000,00			0,00		0,00
2016	02180_E	4	0021600482	1	06/05/2016	3ST-CONTRIB.PAR FSC -POR FESR 2007/13-TURISMO CONGR INVEST.A1-CUP:I49D1200025000	03802	12/05/2016	4	29.313,51	29.313,51			0,00		0,00
2016	02180_E	4	0021600483	1	06/05/2016	CUP E79J14000980001 PAR FSC 07/13 PARCO TERAPEUTICO COMUNE DI ASSISI - TORGIOVAN	03576	09/05/2016	4	118.500,00	118.500,00			0,00		0,00
2016	02180_E	4	0021600491	1	06/05/2016	PAR FSC 07/13 - 30% PARCO TERAPEUTICO COLPERNIERI NEL COMUNE DI SPELLO - STRUTTU	03577	09/05/2016	4	30.000,00	30.000,00			0,00		0,00
2016	02180_E	4	0021600495	1	06/05/2016	PAR FSC 07/13 RIFUNZIONALIZZAZIONE DELL'AREA PARCO URBANO DI MONTE SANTA MARIA T	03578	09/05/2016	4	15.000,00	15.000,00			0,00		0,00
2016	02180_E	4	0021600496	1	06/05/2016	PAR FSC 07/13 - PARCO TERAPEUTICO PRESSO L'AREA PUBBLICA DI COLLESTRADA	03579	09/05/2016	4	26.052,00	26.052,00			0,00		0,00
2016	02180_E	4	0021600506	1	09/05/2016	3ST-CONTRIB.PAR FSC 2007/13-AZ.II 2.2.A-CUP:I49D15001160001-ALBERGEST SRL(BOCCI	03658	10/05/2016	4	20.846,53	20.846,53			0,00		0,00
2016	02180_E	4	0021600507	1	09/05/2016	3ST-CONTRIB.PAR FSC 2007/13-AZ.II 2.2.A-CUP:I73G15000250001-HOTEL BELLAVISTA SRL	03720	11/05/2016	4	25.000,00	25.000,00			0,00		0,00
2016	02180_E	4	0021600536	1	10/05/2016	PAR FSC 2007-2013 ASSE IIII AZIONE III.5.1 PERCORSO CICLABILE CASTIGLIONE DEL LA	03705	11/05/2016	4	239.100,00	239.100,00			0,00		0,00
2016	02180_E	4	0021600538	1	11/05/2016	3ST-CONTRIB.PAR FSC 2007/13-COMPET.TURISMO 2009-CUP:I99D09000290001-ALBERGO NYER	04057	23/05/2016	4	20.422,57	20.422,57			0,00		0,00
2016	02180_E	4	0021600542	1	11/05/2016	PAR FSC 07/13 ASSE IIII AZIONE III.5.1. COMPLETAMENTO DELLA BASE SCOUT LA COLON	03776	11/05/2016	4	78.887,05	78.887,05			0,00		0,00
2016	02180_E	4	0021600548	1	11/05/2016	STATO PUC 3 ATTIVAZIONE SERVIZI AI CITTADINI S.EUROSIA SOC COOP -FE:MONTEPAGANI	03985	19/05/2016	4	30.133,39	30.133,39			0,00		0,00
2016	02180_E	4	0021600606	1	16/05/2016	3ST-CONTRIB. PAR FSC ASSE II AZ:II2.1-INNOV-CUP I98C14000010008-RF MICROTECH SRL	03953	18/05/2016	4	36.265,50	36.265,50			0,00		0,00
2016	02180_E	4	0021600610	1	16/05/2016	3PR- PAR FSC 07/13 AZ.II 2.2 B-BANDO PUBBL.CONC.CONTR.IMPR.COMM.LI ATTIV.SOMM.AL	04058	23/05/2016	4	728.111,22	728.111,22			0,00		0,00
2016	02180_E	4	0021600625	1	19/05/2016	3ST-CONTRIB. PAR FSC 2007/13-AZ.II 2.2.A-CUP:I53G15000510001-STRADA DEI VINI DEL	04059	23/05/2016	4	22.500,00	22.500,00			0,00		0,00
2016	02180_E	4	0021600626	1	19/05/2016	3ST-CONTRIB.PAR FSC 2007/13-AZ.II 2.2.A-CUP:I83G15000310001-CONS.UMBRIA BENESSER	04062	23/05/2016	4	28.000,00	28.000,00			0,00		0,00
2016	02180_E	4	0021600639	1	23/05/2016	PAR FSC 07/13 VALORIZZAZIONE DELLA STRUTTURA ESISTENTE EX SCUOLA ISOLA FOSSARA I	04089	23/05/2016	4	21.000,00	21.000,00			0,00		0,00
2016	02180_E	4	0021600652	1	25/05/2016	STATO PUC 3 FRATTA TODINA ATTIVITA' SERVIZIO AI CITTADINI -FE:MONTEPAGANI MONIA	04196	26/05/2016	4	61.440,36	61.440,36			0,00		0,00
2016	02180_E	4	0021600662	1	26/05/2016	MIN SVILUPPO ECONOMICO DGR 170/2015 MANUT. PIANI VIABILI PROV. PERUGIA -FE:ROSSI	04243	26/05/2016	4	48.026,70	48.026,70			0,00		0,00
2016	02180_E	4	0021600663	1	26/05/2016	MIN SVILUPPO ECONOMICO DGR 170/2015 MANUT. SR 320 ROTATORIA -FE:ROSSI ALBERTO -2	04246	26/05/2016	4	117.000,00	117.000,00			0,00		0,00
2016	02180_E	4	0021600666	1	26/05/2016	MIN SVILUPPO ECONOMICO LR 46/1997 MONT.SPOLETO RETE ILLUMINAZIONE PUBBLICA -FE:G	04247	26/05/2016	4	36.000,00	36.000,00			0,00		0,00
2016	02180_E	4	0021600670	1	27/05/2016	PAR FSC 07/13 VALORIZZAZIONE DEL PERCORSO DEGLI ANTICHI UMBRI- ACQUEDOTTO GOLA	04339	30/05/2016	4	114.000,00	114.000,00			0,00		0,00
2016	02180_E	4	0021600702	1	06/06/2016	3ST-PAR FSC 2007/13-AZ.II 2.2A-RICETT.ALBERGH-ANTIC.50%-CUP:I19D15001530001-FALC	04649	06/06/2016	4	12.400,00	12.400,00			0,00		0,00
2016	02180_E	4	0021600704	1	06/06/2016	MIN. SVILUPPO ECONOMICO LR 46/1997 FICULLE SICUR.VIABILITA' INTERNA -FE:GUBBIOTT	04664	07/06/2016	4	4.140,00	4.140,00			0,00		0,00
2016	02180_E	4	0021600705	1	06/06/2016	STATO PUC 3 MONTECASTELLO DI VIBIO -FE:PROIETTI MAURO -2AC	04671	07/06/2016	4	201.155,66	201.155,66			0,00		0,00
2016	02180_E	4	0021600711	1	07/06/2016	STATO PUC 3 LUGNANO IN TEVERINA FE:BECATTINI FRANCESCA -2AC	04790	08/06/2016	4	122.687,50	122.687,50			0,00		0,00
2016	02180_E	4	0021600712	1	07/06/2016	par fsc 07/13 INTERVENTI DI RIPRISTINO DELLA RETE SENTIERISTICA REGIONALE - PARC	04799	08/06/2016	4	43.231,20	43.231,20			0,00		0,00
2016	02180_E	4	0021600713	1	08/06/2016	STATO PUC 3 ACQUASPARTA DITTA ANDREANI DANIELA -FE:MONTEPAGANI MONIA -2AC	05011	14/06/2016	4	34.324,57	34.324,57			0,00		0,00
2016	02180_E	4	0021600717	1	09/06/2016	STATO PUC 3 CASTEL GIORGIO CENTRO ELAB.DATI STELLA SNC -FE:MONTEPAGANI MONIA -2A	05014	14/06/2016	4	15.766,62	15.766,62			0,00		0,00
2016	02180_E	4	0021600718	1	10/06/2016	STATO PAR FSC CONSOLIDAMENTO RUPE MASSA MARTANA -FE:GRANATA VINCENZINA - 2AC	05205	16/06/2016	4	7.677,33	7.677,33			0,00		0,00
2016	02180_E	4	0021600720	1	10/06/2016	STATO PUC 3 FRATTA TODINA DUE COMUNI UNA SCUOLA -FE:PROIETTI MAURO -2AC	05016	14/06/2016	4	214.311,50	214.311,50			0,00		0,00

epf	Capitolo	Titolo	Accertamento	Pos. accertamento	Data accertamento	Testo accertamento	Atto	Data atto	Organo	Importo residuo iniziale	Importo reversali	Maggiori entrate	Minori entrate	Di cui minori entrate da riaccertamento	Motivazione economia da riacc	Residuo da mantenere
2016	02180_E	4	0021600721	1	10/06/2016	CUP E89J14000810001 PAR FSC 07/13 COLLEGAMENTO CICLABILE TRASIMENO - TEVERE - I	04919	10/06/2016	4	400.000,00	400.000,00			0,00		0,00
2016	02180_E	4	0021600747	1	14/06/2016	MIN SVILUPPO ECONOMICO LR 46/1997 CASCIA PERCORSO MECCANIZZATO -FE:GUBBIOTTI -2A	05041	14/06/2016	4	35.580,00	35.580,00			0,00		0,00
2016	02180_E	4	0021600748	1	14/06/2016	3PR- PAR FSC 07/13 AZ.IV.2.1B PROG. RIQUAL.AREA IND.S.ANDREA FRATTE (com.pg)- UR	05121	16/06/2016	4	170.533,33	170.533,33			0,00		0,00
2016	02180_E	4	0021600749	1	15/06/2016	MIN SVILUPPO ECONOMICO LR 46/1997 ASSISI ROTATORIA SR 147 - FE:GUBBIOTTI LEONARDO	05103	15/06/2016	4	18.817,50	18.817,50			0,00		0,00
2016	02180_E	4	0021600750	1	15/06/2016	MIN SVILUPPO ECONOMICO LR 46/1997 NARNI PERCORSI PEDONALI SS3 -FE:GUBBIOTTI LEON	05108	15/06/2016	4	42.900,00	42.900,00			0,00		0,00
2016	02180_E	4	0021600823	1	20/06/2016	3ST-CONTRIBUTO l.598/94 art. 1 - BANDO ORD.2013- CUP:I21I13000100005-DIVA INTERNA	06476	15/07/2016	4	172.551,08	172.551,08			0,00		0,00
2016	02180_E	4	0021600860	1	22/06/2016	STATO APR FSC INCENTIVI PROGETTAZIONE RUPE DI MASSA MARTANA -FE:GRANATA VINCENZI	05533	23/06/2016	4	8.083,55	8.083,55			0,00		0,00
2016	02180_E	4	0021600871	1	23/06/2016	STATO PUC 3 M.S.M.TIBERINA EVENTI INN ALTOTEVERE -FE:PROIETTI MAURO -2AC	05571	23/06/2016	4	213.706,00	213.706,00			0,00		0,00
2016	02180_E	4	0021600872	1	23/06/2016	STATO PAR FSC PUC 2 MARSCIANO SISTEMAZIONE PIAZZA K.MARX - FE:BECATTINI CRISTINA	05572	23/06/2016	4	271.230,72	271.230,72			0,00		0,00
2016	02180_E	4	0021600874	1	23/06/2016	STATO REALIZZ. CENTRO INTERMODALE MERCI ORTE -FE:ROSSI ALBERTO -2AC	05623	24/06/2016	4	304.792,20	304.792,20			0,00		0,00
2016	02180_E	4	0021600945	1	29/06/2016	CUP F94E13001930006- CIG 6391924E89 PAR FSC 2007-2013 PROGETTO EX CONVENTO S. GI	06072	06/07/2016	4	53.471,49	53.471,49			0,00		0,00
2016	02180_E	4	0021600946	1	29/06/2016	PAR FSC 2007-2013 PUC3 SOVRACOMUNALE NETLAND RIQUALIFICAZIONE DI TRE PIAZZE NE	05908	30/06/2016	4	158.189,89	158.189,89			0,00		0,00
2016	02180_E	4	0021600947	1	29/06/2016	CUP I83D15000570008 PAR-FSC 2007-2013 FINANZIAMENTO DI ATTIVITA' COMMERCIALI	05909	30/06/2016	4	9.163,89	9.163,89			0,00		0,00
2016	02180_E	4	0021600963	1	01/07/2016	3ST-POR FESR 07/13-ASSE I INNOV-A1-L.598/94 ART.11-BANDO 2013- CUP I61I1300004000	06010	05/07/2016	4	204.375,00	204.375,00			0,00		0,00
2016	02180_E	4	0021600978	1	05/07/2016	CUP H45I14000060000 PAF FSC 07/13 AZ.3.5.2A. RESTAURO E FUNZIONALIZZAZIONE TEATR	06300	12/07/2016	4	122.400,00	122.400,00			0,00		0,00
2016	02180_E	4	0021600980	1	05/07/2016	PAR FSC 07/13 PUC3 AMERINO AL NATURALE COMUNI VARI	06117	07/07/2016	4	160.000,00	160.000,00			0,00		0,00
2016	02180_E	4	0021600997	1	11/07/2016	MIN SVILUPPO ECONOMICO COM. CASTEL VISCARDO -FE:GUBBIOTTI LEONARDO -2AC	06372	12/07/2016	4	30.420,00	30.420,00			0,00		0,00
2016	02180_E	4	0021600998	1	11/07/2016	MIN SVILUPPO ECONOMICO COM. PIETRALUNGA AREA CAMPER - FE:GUBBIOTTI LEONARDO -2AC	06371	12/07/2016	4	36.000,00	36.000,00			0,00		0,00
2016	02180_E	4	0021600999	1	11/07/2016	MIN SVILUPPO ECONOMICO LR 46/1997 SCHEGGINO SC CIVITELLA M.SAN VITO -FE:GUBBIOTT	06366	12/07/2016	4	36.000,00	36.000,00			0,00		0,00
2016	02180_E	4	0021601000	1	11/07/2016	MIN SVILUPPO ECONOMICO LR 46/1997 OTRICOLI LAVORI VIA ROMA -FE:GUBBIOTTI LEONARD	06361	12/07/2016	4	35.097,90	35.097,90			0,00		0,00
2016	02180_E	4	0021601001	1	11/07/2016	MIN SVILUPPO ECONOMICO LR 46/1997 MONTEFALCO LAVORI VIA A.GRAMSCI -FE:GUBBIOTTI	06359	12/07/2016	4	58.500,00	58.500,00			0,00		0,00
2016	02180_E	4	0021601003	1	12/07/2016	STATO PUC 3 ATTIVITA' TURISTICO RICETTUVE IL CLITUNNO -FE: MONTEPAGANI MONIA -2A	06397	13/07/2016	4	18.818,61	18.818,61			0,00		0,00
2016	02180_E	4	0021601006	1	13/07/2016	STATO PUC 3 MASSA MARTANA DISTRETTO CULTURALE VIA FLAMINIA -FE:DIONISI LUIGI -2A	06419	14/07/2016	4	109.200,00	109.200,00			0,00		0,00
2016	02180_E	4	0021601010	1	15/07/2016	MIN SVILUPPO ECONOMICO PAR FSC ALLERONA - FE:TIMI GIULIANA - 2AC	06799	22/07/2016	4	19.588,32	19.588,32			0,00		0,00
2016	02180_E	4	0021601011	1	15/07/2016	MIN SVILUPPO ECONOMICO PAR FSC ACQUASPARTA PALAZZO CESI - FE:TIMI GIULIANA -2AC	06800	22/07/2016	4	87.304,94	87.304,94			0,00		0,00
2016	02180_E	4	0021601012	1	15/07/2016	MIN SVILUPPO ECONOMICO PAR FSC GUARDEA BARR.ARCH. PALAZZO COM.LE -FE:TIMI GIULIA	06801	22/07/2016	4	58.444,81	58.444,81			0,00		0,00
2016	02180_E	4	0021601050	1	20/07/2016	STATO PUC3 PENNA IN TEVERINA FANUCCI PATRIZIA - FE:MONTEPAGANI MONIA -2AC	06681	21/07/2016	4	12.216,00	12.216,00			0,00		0,00
2016	02180_E	4	0021601055	1	21/07/2016	STATO PUC3 STRONCONE FESTINA LENTE -FE:MONTEPAGANI MONIA -2AC	06776	22/07/2016	4	40.000,00	40.000,00			0,00		0,00
2016	02180_E	4	0021601074	1	25/07/2016	MIN SVILUPPO ECONOMICO - PAR FSC INTERVENTI COMUNE DI ALVIANO -FE:TIMI GIULIANA	06917	27/07/2016	4	149.079,32	149.079,32			0,00		0,00
2016	02180_E	4	0021601105	1	27/07/2016	3ST-CONTRIB. A SALDO PAR FSC-L.598/94-RIC.IND.SV.SPER- CUP:I78C14000100008-UMBRA	06999	28/07/2016	4	58.069,79	58.069,79			0,00		0,00
2016	02180_E	4	0021601195	1	02/08/2016	CUP C42C12000130001 PAR FSC 07-13 3.5.2°. COMPLETAMENTO DEL POLO DA S. MARGHERIT	07224	03/08/2016	4	60.000,00	60.000,00			0,00		0,00
2016	02180_E	4	0021601196	1	02/08/2016	CUP G96G13004110000 PAR FSC 07-13 3.5.2A. LAVORI DI RIQUALIFICAZIONE COMPLESSO M	07225	03/08/2016	4	175.000,00	175.000,00			0,00		0,00
2016	02180_E	4	0021601197	1	02/08/2016	CUP D27H12001860005 PAR FSC 07-13 3.5.2A. COLLEGAMENTO DOMUS ROMANA E CENTRO STO	07223	03/08/2016	4	120.000,00	120.000,00			0,00		0,00
2016	02180_E	4	0021601198	1	02/08/2016	CUP B67H14002440006 PAR FSC 07-13 3.5.2A. RESTAURO EX CONVENTO DI SAN FRANCESCO	07226	03/08/2016	4	207.200,00	207.200,00			0,00		0,00
2016	02180_E	4	0021601199	1	03/08/2016	STATO PAR FSC - PUC 3 MONTECCHIO - FE:BECATTINI CRISTINA -2AC	07244	04/08/2016	4	91.680,00	91.680,00			0,00		0,00
2016	02180_E	4	0021601254	1	05/08/2016	CUP E69D14000230006 PAR/FSC 07#13 AZ.III.5.1. RIPRISTINO RETE SENTIERISTICA REG.	07347	08/08/2016	4	150.000,00	150.000,00			0,00		0,00

All. A4 - Elenco analitico residui attivi esercizi 2018 e precedenti

epf	Capitolo	Titolo	Accertamento	Pos. accertamento	Data accertamento	Testo accertamento	Atto	Data atto	Organo	Importo residuo iniziale	Importo reversali	Maggiori entrate	Minori entrate	Di cui minori entrate da riaccertamento	Motivazione economia da riacc	Residuo da mantenere
2016	02180_E	4	0021601278	1	08/08/2016	STATO PUC 3 M.S.M. TIBERINA BAR A.D. -FE:MONTEPAGANI MONIA -2AC	07420	08/08/2016	4	7.336,47	7.336,47			0,00		0,00
2016	02180_E	4	0021601280	1	08/08/2016	STATO PUC 3 CITTA' DELLA PIEVE -FE:BECATTINI CRISTINA -2AC	07421	08/08/2016	4	151.200,00	151.200,00			0,00		0,00
2016	02180_E	4	0021601300	1	09/08/2016	FL - LAVORI SUL FIUME TEVERE PER LA MESSA IN SICURAZZA DI PIAN DI SAN MARTINO -	07466	10/08/2016	4	168.058,02	168.058,02			0,00		0,00
2016	02180_E	4	0021601307	1	09/08/2016	3ST-CONTRIB.PAR FSC 2007/13-COMPET.TURISMO 2009-CUP:I99D09000290001-ALBERGO NYER	07839	24/08/2016	4	20.422,57	20.422,57			0,00		0,00
2016	02180_E	4	0021601349	1	11/08/2016	3ST-PAR FSC 2007/13-AZ.II 2.2.A-RICETT.ALBERGHIERA-CUP:I69D15000880001-EUROGESTI	07841	24/08/2016	4	16.171,68	16.171,68			0,00		0,00
2016	02180_E	4	0021601401	1	17/08/2016	STATO PAR FSC PUC 3 MONTELEONE D'ORVIETO NETLAND -FE:BECATTINI CRISTINA -2AC	07647	17/08/2016	4	168.442,93	168.442,93			0,00		0,00
2016	02180_E	4	0021601416	1	18/08/2016	STATO PUC 3 GIANO DELL'UMBRIA DITTA PARK RESIDENCE MONTECERRETO SRL -FE:MONTEPAG	07694	18/08/2016	4	126.000,00	126.000,00			0,00		0,00
2016	02180_E	4	0021601417	1	18/08/2016	MIN. SVILUPPO ECONOMICO PAR FSC ASSE IV AZ. 3.1 LUGNANO IN TEVERINA SCUOLA DI MU	07737	19/08/2016	4	21.435,84	21.435,84			0,00		0,00
2016	02180_E	4	0021601423	1	19/08/2016	STATO PUC 3 PAR FSC SCHEGGINO DITTA SVILUPPO IMMOBILIARE SRL -FE: MONTEPAGANI MO	07751	22/08/2016	4	100.000,00	100.000,00			0,00		0,00
2016	02180_E	4	0021601424	1	19/08/2016	3PR- BANDO CONC.CONTR.IMP.COMM.ARTIG. X ATT.CINEMATOGR.-NESTA F.	07882	25/08/2016	4	91.765,19	91.765,19			0,00		0,00
2016	02180_E	4	0021601437	1	23/08/2016	3PR- PAR FSC 07/13 AZIONE II.2.2.B CONTR. IMPR. COMM.LI ATT.SOMM.PUBBL. ALIM./BE	07910	26/08/2016	4	66.866,28	66.866,28			0,00		0,00
2016	02180_E	4	0021601449	1	25/08/2016	3ST-CONTRIB.PAR FSC 2007/13-AZ.II 2.2.A-RICETT.ALBERGH-CUP:I69G15000250008-SOC.A	08127	01/09/2016	4	18.833,50	18.833,50			0,00		0,00
2016	02180_E	4	0021601467	1	29/08/2016	STATO PAR FSC PUC 3 OTRICOLI OCRICOLUM -FE: BECATTINI CRISTINA -2AC	07991	29/08/2016	4	77.440,00	77.440,00			0,00		0,00
2016	02180_E	4	0021601468	1	29/08/2016	STATO PAR FSC PUC 3 NETLAND COMUNE DI FICULLE -FE:BECATTINI CRISTINA -2AC	07992	29/08/2016	4	174.653,42	174.653,42			0,00		0,00
2016	02180_E	4	0021601476	1	31/08/2016	3ST-PAR FSC 2007/13-AZ.II 2.2.A-RIC.ALBERGHIERA-CUP:I49D15001270001-HOTEL CURSUL	08108	01/09/2016	4	45.000,00	45.000,00			0,00		0,00
2016	02180_E	4	0021601479	1	31/08/2016	MIN SVILUPPO ECONOMICO - LR 46/1997 DERUTA REALIZZ. STRADA -FE:GUBBIOTTI LEONARD	08200	02/09/2016	4	29.250,00	29.250,00			0,00		0,00
2016	02180_E	4	0021601488	1	01/09/2016	3ST-CONTRIB.PAR FSC 2007/13-AZ.II 2.2.a-RICETTIV.ALBERGH-CUP:I79G14000390001-HOT	08273	06/09/2016	4	31.500,00	31.500,00			0,00		0,00
2016	02180_E	4	0021601496	1	02/09/2016	CUP B32C14000060006 INTERVENTI DI VALORIZZAZIONE DEL COMPLESSO MONUMENTALE DELLA	08371	08/09/2016	4	1.492.500,00	1.492.500,00			0,00		0,00
2016	02180_E	4	0021601497	1	05/09/2016	MIN SVILUPPO ECONOMICO - LR 46/1997 SAN VENANZO LAVORI LOC. ROTECASTELLO -FE: GU	08306	06/09/2016	4	51.552,84	51.552,84			0,00		0,00
2016	02180_E	4	0021601544	1	09/09/2016	PAR-FSC 07/13 MITIGAZIONE RISCHIO IDROGEOLOGICO TERRITORIO UMBRO -ABITATO CESI I	08492	13/09/2016	4	191.774,41	191.774,41			0,00		0,00
2016	02180_E	4	0021601548	1	12/09/2016	3PR- PAR FSC 07/13 AZ.II.2.2.A INNALZ.STANDARD QUAL.(RIST.IL RITENTRO SNC)-BOCCI	08728	19/09/2016	4	20.173,49	20.173,49			0,00		0,00
2016	02180_E	4	0021601562	1	13/09/2016	STATO PUC 3 FABRO ATTIVITA' COMMERCIALI -FE:MONTEPAGANI MONIA -2AC	08557	14/09/2016	4	15.091,75	15.091,75			0,00		0,00
2016	02180_E	4	0021601565	1	13/09/2016	3PR- PAR FSC 07/13 ASSE II AZ. II.2.1. SOST. PROGG.POLI INNOV.-BANDO ORD.2013 DD	08587	14/09/2016	4	87.045,00	87.045,00			0,00		0,00
2016	02180_E	4	0021601578	1	15/09/2016	3PR- PAR FSC ASSE II AZ.II.2.1 SOST.PROGG POLI INNOV. L.598/94 ART.11 (POLYCART	08713	16/09/2016	4	68.677,25	68.677,25			0,00		0,00
2016	02180_E	4	0021601602	1	20/09/2016	STATO PUC 3 COM.AMELIA DITTA VITTO GIACOMO -FE:MONTEPAGANI MONIA	08798	20/09/2016	4	17.762,14	17.762,14			0,00		0,00
2016	02180_E	4	0021601604	1	20/09/2016	STATO PUC 3 PANICALE BAR CENTRALE DI MORO MARCO -FE:MONTEPAGANI MONIA -2AC	08835	21/09/2016	4	15.208,50	15.208,50			0,00		0,00
2016	02180_E	4	0021601607	1	21/09/2016	STATO PUC 3 COMUNE GIANO DELL'UMBRIA - FE: DIONISI LUIGI -2AC	08840	21/09/2016	4	59.999,41	59.999,41			0,00		0,00
2016	02180_E	4	0021601613	1	23/09/2016	STATO PUC 3 CASTEL GIORGIO DITTA ZACASTEL SRL -FE:MONTEPAGANI MONIA -2AC	09009	26/09/2016	4	33.654,88	33.654,88			0,00		0,00
2016	02180_E	4	0021601628	1	28/09/2016	STATO PUC 3 CALVI DELL'UMBRIA FARMACIA DE BELLA DR MARCO -FE: MONTEPAGANI MONIA	09239	30/09/2016	4	62.275,42	62.275,42			0,00		0,00
2016	02180_E	4	0021601662	1	03/10/2016	3PR-PAR FSC 07/13 AZ.II.2.2.A BANDO FIN.INT.INNALZ.STANDARD QUAL.(MAGRELLI OSP.S	09442	05/10/2016	4	100.000,00	100.000,00			0,00		0,00
2016	02180_E	4	0021601663	1	03/10/2016	3PR-PAR FSC 07/13 AZ.II.2.2.A BANDO FIN.INT.INNALZ.STANDARD QUAL.(IL CACCIATORE	09693	11/10/2016	4	14.350,00	14.350,00			0,00		0,00
2016	02180_E	4	0021601681	1	03/10/2016	STATO PUC 3 MONTONE ATTIVITA' COMM.LE IL MUGNAIO -FE:MONTEPAGANI MONIA -2AC	09463	05/10/2016	4	36.432,21	36.432,21			0,00		0,00
2016	02180_E	4	0021601682	1	04/10/2016	STATO PUC 3 MONTEFRANCO LUNGO IL FIUME TRA PIEVI E CASTELLI -FE:DIONISI LUIGI -2	09464	05/10/2016	4	204.600,00	204.600,00			0,00		0,00
2016	02180_E	4	0021601705	1	07/10/2016	3PR- CONTR. IMPR.COMM.E ARTIG. CENTRI COMM.NAT. NEI CENTRI ST. COM.PG. E TR (BEN	09612	10/10/2016	4	32.258,45	32.258,45			0,00		0,00
2016	02180_E	4	0021601706	1	07/10/2016	3PR-CONTR. PAR FSC 07/13 AZ.II.2.2.B CONTR. IMPR.COMM. ATT.SOM.AL PUBBL.ALIM.E B	09617	10/10/2016	4	47.491,50	47.491,50			0,00		0,00

epf	Capitolo	Titolo	Accertamento	Pos. accertamento	Data accertamento	Testo accertamento	Atto	Data atto	Organo	Importo residuo iniziale	Importo reversali	Maggiori entrate	Minori entrate	Di cui minori entrate da riaccertamento	Motivazione economia da riacc	Residuo da mantenere
2016	02180_E	4	0021601712	1	10/10/2016	STATO PUC 3 CITTA' DELLA PIEVE HOTEL VANNUCCI - FE:MONTEPAGANI MONIA -2AC	09676	11/10/2016	4	35.967,63	35.967,63			0,00		0,00
2016	02180_E	4	0021601721	1	10/10/2016	STATO PUC 3 BETTONA PAR FSC -FE:BECATTINI CRISTINA -2AC	09847	13/10/2016	4	87.720,00	87.720,00			0,00		0,00
2016	02180_E	4	0021601730	1	11/10/2016	STATO PUC 3 AVIGLIANO UMBRO TELERISCALDAMENTO -FE:DIONISI LUIGI -2AC	09717	11/10/2016	4	87.300,00	87.300,00			0,00		0,00
2016	02180_E	4	0021601731	1	11/10/2016	STATO PUC 3 CITTA' DELLA PIEVE DANDY'S PUB -FE:MONTEPAGANI MONIA -2AC	09718	11/10/2016	4	16.216,91	16.216,91			0,00		0,00
2016	02180_E	4	0021601773	1	17/10/2016	3PR- PAR FSC 07/13 AZ.II2.2.B CONTR.IMPR.COMM.ATT.SOMMIN. AL PUBBL.ALIM.BEVANDE	10032	18/10/2016	4	88.572,31	88.572,31			0,00		0,00
2016	02180_E	4	0021601783	1	18/10/2016	MIN SVILUPPO ECONOMICO LR 46/1997 COM. PRECI -FE:GUBBIOTTI LEONARDO -2AC	10103	20/10/2016	4	23.585,56	23.585,56			0,00		0,00
2016	02180_E	4	0021601784	1	18/10/2016	STATO LR 46/1997 COM. VALFABBRICA PARCHEGGIO VIA CASTELLANA -FE:GUBBIOTTI LEONAR	10104	20/10/2016	4	14.520,00	14.520,00			0,00		0,00
2016	02180_E	4	0021601793	1	20/10/2016	STATO PUC 3 ACQUASPARTA DITTA CRICCO MARIO - FE:MONTEPAGANI MONIA -2AC	10240	24/10/2016	4	8.882,39	8.882,39			0,00		0,00
2016	02180_E	4	0021601852	1	24/10/2016	3PR- PAR FSC 07/13 AZ.II.2.2.B BANDO PUBBL.IMPR.COMM.LI ATT. SOMM. AL PUBBL.ALIM	10353	25/10/2016	4	59.559,97	59.559,97			0,00		0,00
2016	02180_E	4	0021601912	1	27/10/2016	3ST-CONTRIBUTO PAR FSC 2007/13-RIC.ALBH-CUP I69D15000900001-AURORA SOC.COOP.(BOC	10624	02/11/2016	4	48.865,42	48.865,42			0,00		0,00
2016	02180_E	4	0021601913	1	27/10/2016	3ST-CONTRIB.PAR FSC-2007/13-RICETT.ALBERGH-CUP:I79G15000130002-EDILTURIST(BOCCI	10625	02/11/2016	4	31.500,00	31.500,00			0,00		0,00
2016	02180_E	4	0021601925	1	28/10/2016	FL - LAVORI COMPLETAMENTO INFRASTRUTTURA BANDA LARGA COMUNE DI PERUGIA - DI CESA	10597	02/11/2016	4	399.000,00	399.000,00			0,00		0,00
2016	02180_E	4	0021601931	1	28/10/2016	STATO PUC 3 FERENTILLO LUNGO IL FIUME TRA PIEVI E CASTELLI - FE:DIONISI LUIGI -2A	10601	02/11/2016	4	129.900,00	129.900,00			0,00		0,00
2016	02180_E	4	0021601938	1	28/10/2016	STATO PUC 3 SAN GEMINI DISTRETTO CULTURALE -FE: DIONISI LUIGI - 2AC	10602	02/11/2016	4	218.400,00	218.400,00			0,00		0,00
2016	02180_E	4	0021601955	1	02/11/2016	3PR- PAR FSC 07/13 AZ.II.2.2.B CONC.CONTR. IMPR.COMM.X ATT.SOMM.AL PUBBL.ALIM.BE	10627	02/11/2016	4	130.974,22	130.974,22			0,00		0,00
2016	02180_E	4	0021601967	1	03/11/2016	STATO PUC 2 MARSCIANO - FE: BECATTINI CRISTINA -2AC	10694	04/11/2016	4	115.466,56	115.466,56			0,00		0,00
2016	02180_E	4	0021601970	1	03/11/2016	3ST-CONTRIB.ANTIC.50% PAR FSC 2007/13-AZ.II 2.2.A.- RICETT.ALBERGH-RIST.BAR IL PO	10996	11/11/2016	4	23.103,34	23.103,34			0,00		0,00
2016	02180_E	4	0021602034	1	08/11/2016	STATO PUC 3 MONTONE ATTIVITA' ARIES CAFE' - FE:MONTEPAGANI MONIA -2AC	11048	14/11/2016	4	13.487,30	13.487,30			0,00		0,00
2016	02180_E	4	0021602049	1	09/11/2016	CUP I96J14000500006 PAR FSC 07/13 SISTEMAZIONE LOCALI COMUNALI DA ADIBIRE A BIBL	10887	09/11/2016	4	36.000,00	36.000,00			0,00		0,00
2016	02180_E	4	0021602072	1	10/11/2016	CUP E39D13000540008 PAR FSC 07/13 RACCORDO PISTA CICLABILE ASSISI-SPOLETO E EX F	11371	21/11/2016	4	92.000,00	92.000,00			0,00		0,00
2016	02180_E	4	0021602123	1	15/11/2016	STATO PUC 3 MONTELEONE D'ORVIETO DITTA FAM SNC - FE:MONTEPAGANI MONIA -2AC	11174	15/11/2016	4	16.020,73	16.020,73			0,00		0,00
2016	02180_E	4	0021602124	1	15/11/2016	STATO PUC 3 ACQUASPARTA ALIS SOC COOP -FE:MONTEPAGANI MONIA -2AC	11168	15/11/2016	4	11.288,67	11.288,67			0,00		0,00
2016	02180_E	4	0021602127	1	15/11/2016	STATO PAR FSC ASSISI RISCHIO IDROGEOLOGICO TORGIOVANETTO - FE:TAMBURI PIERLUIGI -	11644	25/11/2016	4	553.076,66	553.076,66			0,00		0,00
2016	02180_E	4	0021602131	1	15/11/2016	PAR FSC 07/13 ASSE III AZ.III.5.1. VALORIZZAZIONE DEL RIFUGIO COL DI TETTO	11213	16/11/2016	4	15.000,00	15.000,00			0,00		0,00
2016	02180_E	4	0021602138	1	16/11/2016	CUP D89G14000100006 PAR FSC 07/13 TEATRO DELLA CONCORDIA. INVESTIMENTI PER L'INN	11245	17/11/2016	4	24.000,00	24.000,00			0,00		0,00
2016	02180_E	4	0021602140	1	16/11/2016	3PR-PAR FSC 07/13 AZIONEII. 2.2.B CONTR. IMPR.COMM.ATT.SOMMIN.AL PUBBL.ALIM.BEV.	11299	18/11/2016	4	70.514,10	70.514,10			0,00		0,00
2016	02180_E	4	0021602142	1	17/11/2016	STATO PUC 3 TUORO DITTA VOLANTE INN -FE:MONTEPAGANI MONIA -2AC	11264	17/11/2016	4	24.094,00	24.094,00			0,00		0,00
2016	02180_E	4	0021602170	1	18/11/2016	ANTIC.CONTRIB.PAR FSC 2007/13-COMPETIT.TURISMO 2009-RICETT.ALBERGH-CUP I99D15001	11374	22/11/2016	4	50.325,52	50.325,52			0,00		0,00
2016	02180_E	4	0021602208	1	24/11/2016	STATO PUC 3 PACIANO TRE TERRITORI UN PAESAGGIO -FE:PROIETTI MAURO -2AC	12152	06/12/2016	4	68.544,00	68.544,00			0,00		0,00
2016	02180_E	4	0021602209	1	24/11/2016	STATO PUC 3 MONTONE EVENTI INN COMUNE ALTOTEVERE - FE:PROIETTI MAURO -2AC	11903	01/12/2016	4	61.302,00	61.302,00			0,00		0,00
2016	02180_E	4	0021602214	1	25/11/2016	MIN SVILUPPO ECONOM PAR FSC 3.5.2A PANICALE -FE:TULLI PAOLA - 2AC	11821	30/11/2016	4	21.000,00	21.000,00			0,00		0,00
2016	02180_E	4	0021602215	1	25/11/2016	MIN SVILUPPO ECON PAR FSC 5.1 AFOR PLAN EUGUBINO GUALDESE - FE:MASSAI SILVIA -2AC	11685	28/11/2016	4	5.290,90	5.290,90			0,00		0,00
2016	02180_E	4	0021602219	1	25/11/2016	MIN SVILUPPO ECONOM PAR FSC 5.1 AFOR RETE SENTIERISTICA REG.LE -FE:POSTI GIORGIO	11715	28/11/2016	4	42.000,00	42.000,00			0,00		0,00
2016	02180_E	4	0021602226	1	28/11/2016	3PR- PAR FSC 07/13 ASSE IV.2.1.B COMPL.PIATTAF.LOG.REG. AREE IND.RIQUAL.AREA S.A	11980	02/12/2016	4	443.386,67	443.386,67			0,00		0,00
2016	02180_E	4	0021602236	1	29/11/2016	STATO PUC 3 LISCIANO NICCONE -FE:PROIETTI MAURO -2AC	11919	01/12/2016	4	39.196,42	39.196,42			0,00		0,00
2016	02180_E	4	0021602237	1	29/11/2016	CUP D27H12001860005 PAR FSC 07/13 ARCHEOLOGICO IN LOC.SANT'ANNA E SISTEMAZIONE A	11823	30/11/2016	4	500.000,00	500.000,00			0,00		0,00

epf	Capitolo	Titolo	Accertamento	Pos. accertamento	Data accertamento	Testo accertamento	Atto	Data atto	Organo	Importo residuo iniziale	Importo reversali	Maggiori entrate	Minori entrate	Di cui minori entrate da riaccertamento	Motivazione economia da riacc	Residuo da mantenere
2016	02180_E	4	0021602242	1	29/11/2016	CUP D57E14000050006 PAR FSC 07/13 PALAZZO GRAZIANI BAGLIONI. FUNZIONALIZZAZIONE	11824	30/11/2016	4	240.000,00	240.000,00			0,00		0,00
2016	02180_E	4	0021602280	1	30/11/2016	CUP I69D14000890001 PAR FSC 07/13 REALIZZAZIONE DI SISTEMI PER LA SALVAGUARDIA D	11862	30/11/2016	4	580.300,00	580.300,00			0,00		0,00
2016	02180_E	4	0021602310	1	01/12/2016	STATO PAR FSC RISCHIO IDROGEOLOGICO -FE: RICCI FRANCESCA -2AC	12119	05/12/2016	4	287.897,53	287.897,53			0,00		0,00
2016	02180_E	4	0021602315	1	01/12/2016	STATO PUC 3 CITTA' DELLA PIEVE TAVERNA DEL PERUGINO -FE:MONTEPAGANI MONIA -2AC	12071	05/12/2016	4	13.307,07	13.307,07			0,00		0,00
2016	02180_E	4	0021602316	1	01/12/2016	STATO PAR FSC MONTEGABBIONE -FE:LATTANZI AGATA -2AC	12108	05/12/2016	4	49.920,98	49.920,98			0,00		0,00
2016	02180_E	4	0021602318	1	01/12/2016	STATO PAR FSC PORANO PATRIMONIO EDILIZIO PUBBLICO -FE:LATTANZI AGATA -2AC	12107	05/12/2016	4	36.052,28	36.052,28			0,00		0,00
2016	02180_E	4	0021602319	1	01/12/2016	STATO PAR FSC CASTEL GIORGIO PATRIMONIO EDILIZIO PUBBLICO -FE:LATTANZI AGATA -2A	12106	05/12/2016	4	13.769,12	13.769,12			0,00		0,00
2016	02180_E	4	0021602332	1	05/12/2016	3ST-CONTRIBUTO PAR FSC 2007/13-AZ.II 2.2.A-RICETT.ALBERGH-CUP:I59D15001080001-LA	12125	05/12/2016	4	100.000,00	100.000,00			0,00		0,00
2016	02180_E	4	0021602333	1	05/12/2016	3ST-CONTRIBUTO PAR FSC 2007/13-AZ.II 2.2.A-RICETT.ALBERGH-CUP:I79G15000140001-SO	12126	05/12/2016	4	31.500,00	31.500,00			0,00		0,00
2016	02180_E	4	0021602334	1	05/12/2016	3ST-ANTIC.CONTR.PAR FSC 2007/13-AZ.II 2.2.A-COMM.PR.INTEGR-CUP:I63G15000400001-T	12117	05/12/2016	4	28.000,00	28.000,00			0,00		0,00
2016	02180_E	4	0021602340	1	06/12/2016	STATO PUC 3 MONTONE DITTA DE LICIUS -FE:MONTEPAGANI MONIA -2AC	12212	06/12/2016	4	8.389,79	8.389,79			0,00		0,00
2016	02180_E	4	0021602341	1	06/12/2016	PAR FSC 07/13 REALIZZAZIONE STRUTTURA INDOOR PRESSO IL CENTRO VOLO LIBERO	12512	13/12/2016	4	24.000,00	24.000,00			0,00		0,00
2016	02180_E	4	0021602342	1	06/12/2016	STATOPUC 3 LUGNANO IN TEVERINA DITTA OLEIFICIO INTERCOMUNALE -FE:MONTEPAGANI MON	12213	06/12/2016	4	17.264,72	17.264,72			0,00		0,00
2016	02180_E	4	0021602343	1	06/12/2016	MIN SVILUPPO ECONOMICO PAR FSC CASTEL VISCARDO -FE:LATTANZI AGATA -2AC	12233	06/12/2016	4	7.319,91	7.319,91			0,00		0,00
2016	02180_E	4	0021602344	1	06/12/2016	STATO PAR FSC NARNI -FE:PROIETTI MAURO -2AC	12216	06/12/2016	4	600.000,00	600.000,00			0,00		0,00
2016	02180_E	4	0021602365	1	06/12/2016	CUP F92F14000080006 PAR FSC 07/13 LAVORI MOVIMENTAZIONE E RESTAURO DEL PORTONE D	12237	07/12/2016	4	12.000,00	12.000,00			0,00		0,00
2016	02180_E	4	0021602370	1	06/12/2016	CUP C97B15001950001 PAR FSC 07/13 COMPLETAMENTO E FUNZIONALIZZAZIONE TEATRO DI F	12494	13/12/2016	4	36.000,00	36.000,00			0,00		0,00
2016	02180_E	4	0021602382	1	07/12/2016	CUP G14E14001380006 PAR FSC 07/13 CENTRO DI DOCUMENTAZIONE DELLE ARTI CONTEMPORA	12492	13/12/2016	4	240.000,00	240.000,00			0,00		0,00
2016	02180_E	4	0021602427	1	12/12/2016	MIN SVILUPPO ECONOMICO LR 46/1997 NOCERA UMBRA -FE:GUBBIOTTI LEONARDO -2AC	12710	14/12/2016	4	45.848,83	45.848,83			0,00		0,00
2016	02180_E	4	0021602442	1	13/12/2016	STATO PUC 3 MONTECASTELLO DI VIBIO -FE:MONTEPAGANI MONIA -2AC	12541	13/12/2016	4	15.993,13	15.993,13			0,00		0,00
2016	02180_E	4	0021602449	1	13/12/2016	STATO PUC 3 MONTONE DITTA FORTEBRACCIO DI INTEGRARO -FE:MONTEPAGANI MONIA -2AC	12565	13/12/2016	4	13.824,48	13.824,48			0,00		0,00
2016	02180_E	4	0021602450	1	13/12/2016	STATO PUC 3 MONTELEONE D'ORVIETO FARMACIA TRIPPETTA SNC FE:MONTEPAGANI MONIA -2A	12735	15/12/2016	4	27.228,23	27.228,23			0,00		0,00
2016	02180_E	4	0021602471	1	14/12/2016	STATO PUC 3 UMBERTIDE DITTA ANTINI UMA -FE:MONTEPAGANI MONIA -2AC	12813	15/12/2016	4	5.425,50	5.425,50			0,00		0,00
2016	02180_E	4	0021602472	1	14/12/2016	STATO PUC 3 M.S.M. TIBERINA DITTA OSCARI MIRKO -FE: MONTEPAGANI MONIA -2AC	12736	15/12/2016	4	5.150,00	5.150,00			0,00		0,00
2016	02180_E	4	0021602475	1	14/12/2016	STATO PAR FSC TREVI -FE:LATTANZI AGATA -2AC	12839	16/12/2016	4	24.576,28	24.576,28			0,00		0,00
2016	02180_E	4	0021602476	1	14/12/2016	STATO PUC 3 ORVIETO DITTA AGO SRL -FE:MONTEPAGANI MONIA -2AC	12737	15/12/2016	4	28.827,22	28.827,22			0,00		0,00
2016	02180_E	4	0021602482	1	15/12/2016	CUP E44E14002890001 PAR FSC 07/13 RIQUALIFICAZIONE PONTI STORICI SULL'ANTICA VIA	12819	16/12/2016	4	65.860,69	65.860,69			0,00		0,00
2016	02180_E	4	0021602483	1	15/12/2016	MIN SVILUPPO ECONOMICO PAR FSC PROV. TERNI EDILIZIA SCOLASTICA -FE:MACALUSO PATR	12834	16/12/2016	4	1.135.576,13	1.135.576,13			0,00		0,00
2016	02180_E	4	0021602499	1	15/12/2016	MIN SVILUPPO ECONOMICO PAR FSC COSTACCIARIO -FE:POSTI GIORGIO -2AC	12986	19/12/2016	4	5.196,55	5.196,55			0,00		0,00
2016	02180_E	4	0021602510	1	19/12/2016	CUP J44E14000460001 VALORIZZAZIONE STRUTT.ESISTENTI: BIVACCHI TRADIZIONALI MONTA	12998	19/12/2016	4	9.000,00	9.000,00			0,00		0,00
2016	02180_E	4	0021602513	1	19/12/2016	CUP J44E14000460001 PAR FSC 07/13 RIQUALIFICAZIONE DELLA FORTEZZA RIVELLINO - II	12997	19/12/2016	4	15.000,00	15.000,00			0,00		0,00
2016	02180_E	4	0021602520	1	20/12/2016	CUP C99J13000700009 LA NUOVA PIAZZA DEL SAPERE - BIBLIOTECA DEGLI ARCONI E SALA	13074	20/12/2016	4	1.044.149,90	1.044.149,90			0,00		0,00
2016	02180_E	4	0021602527	1	20/12/2016	CUP C95I14000300002 PAR FSC 07/13 RESTAURO E RECUPERO CHIESA S.FRANCESCO AL PRAT	13180	22/12/2016	4	843.000,00	843.000,00			0,00		0,00
2016	02180_E	4	0021602607	1	28/12/2016	3PR- PAR FSC 07/13 ASSE II AZ.II.2.1. SOST.PROGG.POLI INNOV. L.598/94 ART. 11 B.	13617	29/12/2016	4	56.604,20	56.604,20			0,00		0,00
2016	02180_E	4	0021602705	1	30/12/2016	3PR - PAGLIARINI	00548	16/05/2016	3	2.585.592,26	2.585.592,26			0,00		0,00
2016	02436_E	3	0021602430	1	12/12/2016	2BC- ATI 1: INTR. DA SANZ. PER NON RISPETTO OBIETTIVI MINIMI RACCOLTA DIFFERENZI	11984	02/12/2016	4	16.802,00	0,00			0,00		16.802,00
2016	02436_E	3	0021602431	1	12/12/2016	2BC- ATI 2: INTR. DA SANZ. PER NON RISPETTO OBIETTIVI MINIMI RACCOLTA DIFFERENZI	11984	02/12/2016	4	6.619,00	0,00			0,00		6.619,00

epf	Capitolo	Titolo	Accertamento	Pos. accertamento	Data accertamento	Testo accertamento	Atto	Data atto	Organo	Importo residuo iniziale	Importo reversali	Maggiori entrate	Minori entrate	Di cui minori entrate da riaccertamento	Motivazione economia da riacc	Residuo da mantenere
2016	02436_E	3	0021602432	1	12/12/2016	2BC- ATI 3 : INTR. DA SANZ. PER NON RISPETTO OBIETTIVI MINIMI RACCOLTA DIFFERENZI	11984	02/12/2016	4	56.289,00	0,00			0,00		56.289,00
2016	02436_E	3	0021602433	1	12/12/2016	2BC- ATI 4 : INTR. DA SANZ. PER NON RISPETTO OBIETTIVI MINIMI RACCOLTA DIFFERENZI	11984	02/12/2016	4	84.038,00	0,00			0,00		84.038,00
2016	02437_E	3	0021600141	1	01/03/2016	FL RISCOSSIONE BUSTA PESANTE AL PERSONALE REGIONALE SCOSCIA	01707	04/03/2016	4	599,64	599,64			0,00		0,00
2016	02551_E	3	0021601471	1	30/08/2016	2TN-CONTRIBUTO AMBIENTALE COLTIVAZIONE CAVE - QUOTA ANNO 2015 PROV. PERUGIA E TE	03962	18/05/2016	4	83.339,88	0,00	1.064,14	23.732,31	23.732,31	Adeguamento per rideterminazione dell'accertamento	60.671,71
2016	02551_E	3	0021601472	1	30/08/2016	2TN-PROVINCIA DI PERUGIA - CONTRIBUTO AMBIENTALE - MORATORIA SU REIMP. 2014-	03962	18/05/2016	4	16.679,12	0,00	144.546,72	45.048,68	45.048,68	Adeguamento per rideterminazione dell'accertamento	116.177,16
2016	02551_E	3	0021601473	1	30/08/2016	2TN-PROVINCIA DI PERUGIA - CONTRIBUTO AMBIENTALE - MORATORIA SU REIMP. 2013-	03962	18/05/2016	4	45.171,85	0,00	318.913,22		0,00		364.085,07
2016	02551_E	3	0021601474	1	30/08/2016	2TN-PROVINCIA DI TERNI - CONTRIBUTO AMBIENTALE - ANNO 2014 - REIMPUTAZIONE 2016	03962	18/05/2016	4	277.481,26	0,00	6.155,77		0,00		283.637,03
2016	02841_E	2	0021600020	1	13/01/2016	2TN-FONDI PROGETTO MuSAE-RISP.ENERGETICO/INCREMENTO E UTILIZZO FONTI ENERGETICHE	01009	03/09/2015	3	1.206,85	0,00		1.206,85	1.206,85	Riduzione mediante contestuale ed equivalente riduzione dell'avanzo vincolato	0,00
2016	02887_E	2	0021601726	1	10/10/2016	3PR-PROGR.BRASIL PROXIMO SALDO II ANNUAL. E 75% III ANN. (REG.TOSCANA)-RICCI S	09691	11/10/2016	4	500.175,00	0,00			0,00		500.175,00
2016	02887_E	2	0021601779	1	17/10/2016	3PR- PROGR.BRASIL PROXIMO (REG.EMILIA ROMAGNA)-SALDO II ANNUAL.E 75% III ANNUAL.	10002	18/10/2016	4	474.338,00	0,00			0,00		474.338,00
2016	02887_E	2	0021601921	1	28/10/2016	3PR-PROGR. BRASIL PROXIMO REAL. PROGR. (SVILUPPUMBRIA SPA)-RICCI S.	10689	04/11/2016	4	104.986,73	0,00			0,00		104.986,73
2016	02887_E	2	0021602380	1	07/12/2016	3PR- PROGR.BRASIL PROXIMO (REG.MARCHE) 25% TERZA ANNUAL.- RICCI S.	12386	12/12/2016	4	62.112,50	0,00			0,00		62.112,50
2016	02887_E	2	0021602381	1	07/12/2016	3PR- PROGR.BRASIL PROXIMO - SALDO 25% TERZA ANNUALITA' REG. EMILIA ROMAGNA- RICC	12388	12/12/2016	4	53.425,00	0,00			0,00		53.425,00
2016	02948_E	2	0021600022	1	13/01/2016	2TN- TRASFERIM. U.E. PER COFINANZIAMENTO PROGRAMMA OPERATIVO UMBRIA FSE 2007-201	01009	03/09/2015	3	1.656.178,72	1.656.178,72			0,00		0,00
2016	02948_E	2	0021600286	1	15/04/2016	2AC- TRASFERIM. U.E. PER COFINANZIAMENTO PROGRAMMA OPERATIVO UMBRIA FSE 2007-201	03962	18/05/2016	3	124.276,61	124.276,61			0,00		0,00
2016	02948_E	2	0021600674	1	27/05/2016	3PR-POR FSE 07/13 SUPP.TECN.AUDIT (ASS.TECN.REG.)-MARTINELLI W.	05136	16/06/2016	4	1.380,51	1.380,51			0,00		0,00
2016	02948_E	2	0021601444	1	23/08/2016	3PR-POR FSE 07/13 OB.2 ASSE I AVV.PREC.2011 INT.1 (ALGA FOOD SRL)-BOFFA	07817	24/08/2016	4	64,44	64,44			0,00		0,00
2016	02948_E	2	0021601534	1	08/09/2016	3PR-POR FSE 07/13 OB.2 ASSE IV (SFCU IN ATS)- PETETTI	08774	19/09/2016	4	35,73	35,73			0,00		0,00
2016	02948_E	2	0021601640	1	29/09/2016	3PR-POR FSE 07/13 OB.2 ASSE V (GIOVE INFORMATICA SRL)-FANUCCI C.	09308	03/10/2016	4	979,43	979,43			0,00		0,00
2016	02948_E	2	0021601665	1	03/10/2016	3PR-POR FSE 07/13 ASSE VI ASS.TECN. CIG: 621873132A (PERFORMER SPA)- FATEMI FAR	09365	04/10/2016	4	175,10	175,10			0,00		0,00
2016	02948_E	2	0021601821	1	20/10/2016	3PR- POR FSE 07/13 OB. 2 ASSE V UM.12.02.5M.012 (SUPERF.8 SRL IN ATS)-FANUCCI	10301	24/10/2016	4	1.511,24	1.511,24			0,00		0,00
2016	02948_E	2	0021601854	1	25/10/2016	3PR- POR FSE 07/13 OB.CRO ASSE IV UM15024L009-010 (APIFORM IN ATS)-IPPOLITI	10459	27/10/2016	4	97,57	97,57			0,00		0,00
2016	02948_E	2	0021601866	1	25/10/2016	3PR-POR FSE 07/13 OB.CRO ASSE II UM15022E003-004 (GIOVE INFORM.SRL)-GIULIANI	10571	31/10/2016	4	17.200,43	17.200,43			0,00		0,00
2016	02948_E	2	0021601910	1	27/10/2016	3PR- POR FSE 07/13 OB.CRO ASSE IV COD UM15024L005-006 (ZEFIRO SIST.SRL)- IPPOLIT	10575	31/10/2016	4	17.037,70	17.037,70			0,00		0,00
2016	02948_E	2	0021601954	1	31/10/2016	3PR-POR FSE 07/13 OB.CRO UM.15022E001-002 INNOV.TERZIARIO SCARL- GIULIANI M.	10613	02/11/2016	4	4.005,85	4.005,85			0,00		0,00
2016	02948_E	2	0021602018	1	07/11/2016	3PR-POR FSE 07/13 OB.2 ASSE V UM.12.02.5M.004 BUFALINI IN ATS CNOS FAP- FANUCCI	10938	10/11/2016	4	795,25	795,25			0,00		0,00
2016	02948_E	2	0021602020	1	07/11/2016	3PR- POR FSE 07/13 OB.2 ASSE V U.12.02.5M.016 (CONF.ITAL.AGRIC.)-FANUCCI	10937	10/11/2016	4	870,43	870,43			0,00		0,00
2016	02948_E	2	0021602054	1	09/11/2016	3PR-POR FSE 07/13 OB.CRO ASSE II UM15022E009-010 (FOND.HALLGARTEN-FRANCHETTI)-GI	11140	15/11/2016	4	3.815,62	3.815,62			0,00		0,00
2016	02948_E	2	0021602313	1	01/12/2016	3PR- POR FSE 07/13 OB.CRO UM.15022E007-008 (UNIV.STUDI PG)-GIULIANI M.	12115	05/12/2016	4	15.076,04	15.076,04			0,00		0,00
2016	02948_E	2	0021602474	1	14/12/2016	3PR- POR FSE 07/13 OB.CRO ASSE II UM15022E005-006 CONFART.CNIPA U. IN ATS)-GIULI	13646	29/12/2016	4	2.919,36	2.919,36			0,00		0,00
2016	02994_E	4	0021600024	1	13/01/2016	2TN- POR FESR 2007-2013 - QUOTA NAZIONALE	01009	03/09/2015	3	745.443,68	745.443,68			0,00		0,00
2016	02994_E	4	0021600261	1	05/04/2016	2TN- POR FESR 2007-2013 - QUOTA NAZIONALE	03962	18/05/2016	3	215.631,85	215.631,85			0,00		0,00
2016	02994_E	4	0021600291	1	18/04/2016	2TN- POR FESR 2007-2013 - QUOTA NAZIONALE	03962	18/05/2016	3	753.400,93	366.294,99			0,00		387.105,94
2016	02994_E	4	0021600316	1	26/04/2016	3PR- POR FESR 07/13 ASSE III A3-B3 RIQUAL.ENERG.ED.PUBBL.PR.COM.LE -COM.CASTEL.	03217	27/04/2016	4	60.243,59	0,00			0,00		60.243,59

epf	Capitolo	Titolo	Accertamento	Pos. accertamento	Data accertamento	Testo accertamento	Atto	Data atto	Organo	Importo residuo iniziale	Importo reversali	Maggiori entrate	Minori entrate	Di cui minori entrate da riaccertamento	Motivazione economia da riacc	Residuo da mantenere
2016	02994_E	4	0021600340	1	27/04/2016	3PR-POR FESR 07/13 ASSE III A3-B3 RIQUAL.ENERG.ED.PUBBL.PR.COM.-RUGGIERO M.	03258	28/04/2016	4	119.532,00	0,00			0,00		119.532,00
2016	02994_E	4	0021600353	1	27/04/2016	3PR- POR FESR 07/13 ASSE III A3-B3 RIQUAL.ENERG.ED.PUBBL.PR.COM.- RUGGIERO M.	03267	28/04/2016	4	84.345,80	0,00			0,00		84.345,80
2016	02994_E	4	0021600355	1	27/04/2016	3PR- POR FESR 07/13 ASSE III A3-B3 RIQUAL.ENERG.ED.PUBBL.PR.COM.- RUGGIERO M.	03268	28/04/2016	4	56.788,46	0,00			0,00		56.788,46
2016	02994_E	4	0021600388	1	29/04/2016	3PR- ASSE III B3 BANDO DD 7209/13 REAL.RETI TELERISC.PR.AMM.COM. IMP.PROD.ENERGI	03439	03/05/2016	4	85.073,47	0,00			0,00		85.073,47
2016	02994_E	4	0021600440	1	03/05/2016	3ST-CONTR. POR FESR 2007/13-ASSE I A2-PIAN INNOV.2013-CUP:I11H14000120005-TERMOTI	03446	04/05/2016	4	72.430,70	0,00			0,00		72.430,70
2016	02994_E	4	0021600475	1	05/05/2016	3PR- POR FESR 07/13 ASSE I A1-A2- RESTA RIC.07 (FRIGO IMPIANTI SRL)- URBANI D.	03582	09/05/2016	4	63.955,31	0,00			0,00		63.955,31
2016	02994_E	4	0021600484	1	06/05/2016	3PR- POR FESR 07/13 ASSE I BANDO PRES.PROGG.COST.POLI INNOV. (PMU SCARL)- URBANI	03583	09/05/2016	4	60.449,04	0,00			0,00		60.449,04
2016	02994_E	4	0021600499	1	06/05/2016	3PR- POR FESR 07/13 ASSE III A3-B3 RIQUAL.ENERG.ED.PUBBL.PR.COM.-RUGGIERO M.	03622	09/05/2016	4	318.061,31	0,00			0,00		318.061,31
2016	02994_E	4	0021600514	1	10/05/2016	3ST-CONTRIB. POR FESR 2007/13-CUP:I71H14000280009-ICAT SRL(CECCARONI	03715	11/05/2016	4	88.315,86	0,00			0,00		88.315,86
2016	02994_E	4	0021600558	1	12/05/2016	3ST-CONTRIB.POR FESR 2007/13-ASSE I INNOV.A1-L.598/94-CUP:I71I13000000005-COLUSS	03819	12/05/2016	4	164.299,58	0,00			0,00		164.299,58
2016	02994_E	4	0021600627	1	19/05/2016	3ST-POR FESR 2007/13-ASSE I PIA INNOV.2013-CUP:I71E14000010005-A2-C1-FOMAP SRL(C	04064	23/05/2016	4	77.360,11	0,00			0,00		77.360,11
2016	02994_E	4	0021600654	1	25/05/2016	3ST-CONTRIB.POR FESR 2007/13-ASSE I A2 C1-CUP:I41H14000060005-FUCINE UMBRE TERNI	04340	30/05/2016	4	174.175,20	0,00			0,00		174.175,20
2016	02994_E	4	0021600841	1	21/06/2016	3PR- POR FESR 07/13 ASSE I BANDO PIA INNOV.2013 (BREFIOCART SRL UNIP.)- BISTAREL	05463	22/06/2016	4	113.840,00	0,00			0,00		113.840,00
2016	02994_E	4	0021600875	1	23/06/2016	3ST-POR FESR 2007/13-ASSE I PIA INNO.2013-CUP:I31E13000180005-STERLING(BISTARELL	05599	24/06/2016	4	104.045,43	0,00			0,00		104.045,43
2016	02994_E	4	0021600964	1	01/07/2016	3PR- PR.PARAL.POR FESR 07/13 BANDO PRES. PROGG.COST.POLI INNOV.- SECONDI S.	06624	20/07/2016	4	200.245,32	0,00			0,00		200.245,32
2016	02994_E	4	0021600974	1	05/07/2016	3ST-POR FESR 2007/13-CAT.II-SALVAGUARDIA PROG.-ACCESSIB.AREE URB-PROG.INT.TERR-C	06056	06/07/2016	4	1.110.103,23	0,00			0,00		1.110.103,23
2016	02994_E	4	0021601064	1	22/07/2016	3PR- POR FESR 07/13 ASSE I AR-C1 PIA INNOV.2013 (DP DIGITAL POINT SRL)- PADIGLIO	06797	22/07/2016	4	57.038,54	0,00			0,00		57.038,54
2016	02994_E	4	0021601099	1	27/07/2016	3ST-CONTRIB. POR FESR 2007/13-ASSE I INNOV.A1-L.598/94-BANDO ORD.2013-CUP:I31I13	06994	28/07/2016	4	220.768,43	0,00			0,00		220.768,43
2016	02994_E	4	0021601385	1	12/08/2016	3PR-PROGR.PAR.POR FESR 07/13 ASSE 2 B1 AG.FOR.REG.UMBRA - SEGATORI	07610	16/08/2016	4	79.858,76	0,00			0,00		79.858,76
2016	02994_E	4	0021601393	1	16/08/2016	3PR- POR FESR 07/13 ASSE 2 B1 VALOR.RETE NATURA 200 REAL.ITN. NAT.-ESCURS.-POSTI	07618	16/08/2016	4	76.842,00	0,00			0,00		76.842,00
2016	02994_E	4	0021601418	1	19/08/2016	3ST-CONTRIB.POR FESR 2007/13-ASSE I A4-ECOINNOV-CUP:I49G13000550007-NOVAMONT SPA	08043	31/08/2016	4	115.099,14	0,00			0,00		115.099,14
2016	02994_E	4	0021601425	1	22/08/2016	3ST-CONTRIB.POR FESR 2007/13-ASSE I-PIA INNOV.2013-CUP:I21E13000100005-DIVA INTE	07830	24/08/2016	4	101.744,50	0,00			0,00		101.744,50
2016	02994_E	4	0021601623	1	27/09/2016	3PR-POR FESR 07/13 ASSE 2 B1 AG.FOR.REG. CONS.REST.S.GIUSTINO..-MASSAI S.	09122	27/09/2016	4	54.074,00	0,00			0,00		54.074,00
2016	02994_E	4	0021601641	1	29/09/2016	3PR-POR FESR 07/13 ASSE IV B1 (COM.FOLIGNO) PUC2 FOLIGNO C'ENTRO- BECATTINI	09845	13/10/2016	4	724.047,38	0,00			0,00		724.047,38
2016	02994_E	4	0021601677	1	03/10/2016	3PR POR FESR 07/13 ASSE IV B1 COM.PG PUC2 SALDO ATT.PROD.-BECATTINI	09371	04/10/2016	4	52.060,57	0,00			0,00		52.060,57
2016	02994_E	4	0021601739	1	12/10/2016	3PR- POR FESR 07/13 ASSE III EFF. ENERG. E SVIL.FONTI RINNOV. (ATER)- BORGHESI P	09795	13/10/2016	4	270.764,67	0,00			0,00		270.764,67
2016	02994_E	4	0021601765	1	17/10/2016	3PR- POR FESR 07/13 ASSE III INT.RIQUAL.ED.INT.REG.(ADISU)-BORGHESI P.	10001	18/10/2016	4	458.226,91	0,00			0,00		458.226,91
2016	02994_E	4	0021601767	1	17/10/2016	3PR-POR FESR 07/13 COMPL.ATTRATT.RILEV.INT. PERFEZ.RETI ..PARCO TERAPEUT. (AG.FO	10020	18/10/2016	4	114.409,20	0,00			0,00		114.409,20
2016	02994_E	4	0021601796	1	20/10/2016	3PR- POR FESR 07/13 ASSE 4 -REAL.NUOVA SCUOLA INF.CAPOL.-COM.MONTECASTRILLI- BE	10468	27/10/2016	4	57.441,51	0,00			0,00		57.441,51
2016	02994_E	4	0021601902	1	26/10/2016	3PR-POR FESR 07/13 ASSE 2 A3 OP.BONIF.SITO LOC. CANNAIOLA-CATTANI A.	10590	02/11/2016	4	53.106,36	0,00			0,00		53.106,36
2016	02994_E	4	0021601951	1	31/10/2016	3PR-POR FESR 07/13 ASSE IV B1 PUC2 COM.TODI - PROIETTI	10600	02/11/2016	4	83.580,76	0,00			0,00		83.580,76
2016	02994_E	4	0021601956	1	02/11/2016	3PR-POR FESR 07/13 ASSE III EFF.ENERG. SVIL.FONTI RINN.(ATER)-BORGHESI	10644	03/11/2016	4	301.949,79	0,00			0,00		301.949,79
2016	02994_E	4	0021601958	1	02/11/2016	3PR- PAC PROGR.PAR.POR FESR 07/13 DGR 436/14 (COM.TORGIANO)-REALNUOVA PAL. IST.C	10619	02/11/2016	4	28.889,88	0,00			0,00		28.889,88
2016	02994_E	4	0021602078	1	11/11/2016	3PR- POR FESR 07/13 ASSE III (ATER UMBRIA)- BORGHESI P.	10987	11/11/2016	4	719.665,15	0,00			0,00		719.665,15
2016	02994_E	4	0021602079	1	11/11/2016	3PR-POR FESR 07/13 ASSE III (ATER) - BORGHESI P.	11023	14/11/2016	4	493.108,69	0,00			0,00		493.108,69
2016	02994_E	4	0021602083	1	11/11/2016	3PR- POR FESR 07/13 ASSE III (ATER) - BORGHESI P.	11024	14/11/2016	4	997.512,21	0,00			0,00		997.512,21
2016	02994_E	4	0021602134	1	16/11/2016	3PR- PAC DGR 436-1104/14 RIFUNZ.MERCATO COPERTO CAPOL.COM.PG- PROIETTI M.	11393	21/11/2016	4	800.108,42	0,00			0,00		800.108,42

epf	Capitolo	Titolo	Accertamento	Pos. accertamento	Data accertamento	Testo accertamento	Atto	Data atto	Organo	Importo residuo iniziale	Importo reversali	Maggiori entrate	Minori entrate	Di cui minori entrate da riaccertamento	Motivazione economia da riacc	Residuo da mantenere
2016	02994_E	4	0021602136	1	16/11/2016	3PR- PR.PAR.POR FESR 07/13 ASSE 2 B1 AG.FOR.RE. REAL.PERC.CICL.AREA LAGO TRASIM.	11210	16/11/2016	4	136.904,50	0,00			0,00		136.904,50
2016	02994_E	4	0021602156	1	17/11/2016	3PR- POR FESR 07/13 ASSE III ATTIVITA'3.2.3 (ATER) - BORGHESI P.	11391	21/11/2016	4	448.463,79	0,00			0,00		448.463,79
2016	02994_E	4	0021602203	1	23/11/2016	3PR-PR.PAR.POR FESR 07/13 COMPL.ATTRATT.RILEV.INT.-SETT.BENI CULT.(COM.CASCIA)-	11607	25/11/2016	4	58.500,00	0,00			0,00		58.500,00
2016	02994_E	4	0021602314	1	01/12/2016	3PR- POR FESR 07/13 ASSE III EFF.ENERG. SVIL.FONTI RINN.(ATER)- BORGHESI P.	12250	07/12/2016	4	359.664,83	0,00			0,00		359.664,83
2016	02994_E	4	0021602317	1	01/12/2016	3PR-POR FESR 07/13 ATT.2.2.2 RIPROGR.FSC 00/06 SETT.BENI CULT.COMPL.MUSEALE S.FR	12528	13/12/2016	4	210.000,00	0,00			0,00		210.000,00
2016	02994_E	4	0021602325	1	02/12/2016	3PR- PR.PAR.POR FESR 07/13 ASSE 2 B1 SITI NAT.2000 AG.FOR.REG. REAL.PERC.-MASSAI	12203	06/12/2016	4	147.821,24	0,00			0,00		147.821,24
2016	02994_E	4	0021602445	1	13/12/2016	3PR- BANDO TAC2 TUR.CONGR. INT.POTENZ.RIQUAL.ROCCA ALBORN.(COM. SPOLETO)	12726	15/12/2016	4	163.645,00	0,00			0,00		163.645,00
2016	02994_E	4	0021602507	1	16/12/2016	3PR- POR FESR 07/13 ASSE IV B1 COM.MARSCIANO-PUC2 - BECATTINI	12926	19/12/2016	4	71.864,73	0,00			0,00		71.864,73
2016	02994_E	4	0021602538	1	21/12/2016	3PR- PR.PAR.POR FESR 07/13 REAL.PASSER.CICLOPED. (AG.FOREST.REG.)-POSSENTI	13167	21/12/2016	4	90.000,00	0,00			0,00		90.000,00
2016	03008_E	4	0021600371	1	28/04/2016	AFFIDAMENTO ACQUISTO INFRASTRUTTURE X RICARICA VEICOLI ELETTRICI F.E. BACOSI	03314	28/04/2016	4	92.682,18	0,00			0,00		92.682,18
2016	03232_E	4	0021601484	1	31/08/2016	STATO PREST. PROF. PT LOG. C.CASTELLO -FE:GRANATA VINCENZINA - 2AC	08170	01/09/2016	4	5.425,00	0,00			0,00		5.425,00
2016	03232_E	4	0021601720	1	10/10/2016	STATO PIATT LOG. CITTA' DI CASTELLO INCENTIVI PREST.PROFESSIONALI -FE:GRANATA VI	09986	17/10/2016	4	69.443,30	0,00			0,00		69.443,30
2016	03232_E	4	0021602125	1	15/11/2016	STATO PIATT LOG. C.CASTELLO ING. CALDERINI -FE:GRANATA VINCENZINA -2AC	11250	17/11/2016	4	9.355,98	0,00			0,00		9.355,98
2016	03232_E	4	0021602180	1	21/11/2016	STATO RIMBORSO SPESE NOTIFICHE A COMUNI PT LOG C.CASTELLO - FE:GRANATA VINCENZINA	11875	01/12/2016	4	252,15	0,00			0,00		252,15
2016	03232_E	4	0021602339	1	06/12/2016	STATO RTI RPA TECHNITAL PIATT LOG. C.CASTELLO -FE:GRANATA VINCENZINA -2AC	12232	06/12/2016	4	58.433,45	0,00			0,00		58.433,45
2016	03232_E	4	0021602515	1	19/12/2016	STATO PIATT LOG C.CASTELLO DEPOSITO INDENNITA' ESPROPRIO - FE:GRANATA VINCENZINA	13007	19/12/2016	4	437,00	0,00			0,00		437,00
2016	03232_E	4	0021602540	1	21/12/2016	STATO PIATT LOG C.CASTELLO INCENTIVO PREST. PROF. - FE:GRANATA VINCENZINA -2AC	13584	28/12/2016	4	1.966,15	0,00			0,00		1.966,15
2016	03931_E	5	0021601826	1	24/10/2016	2TN-CONTABILIZZ.SOMME VERSATE SUL C/C INFR.N. 22910 IN.ALLA R.U. C/O TCS PER AT	10196	21/10/2016	4	12.945.754,76	12.945.754,76			0,00		0,00
2016	A0500_E	3	0021601091	1	26/07/2016	2TN- C.F.P. -STRONA- PROVENTI DALLE SANZIONI AMM.VE A CARICO DELLE FAMIGLIE	03886	16/05/2016	4	8.430,00	1.560,00		2.200,00	2.200,00	Adeguamento per rideterminazione della sanzione	4.670,00
2016	A0500_E	3	0021602245	1	29/11/2016	2TN- C.F.P. -STRONA- PROVENTI DALLE SANZIONI AMM.VE A CARICO DELLE FAMIGLIE.-MAT	11478	22/11/2016	4	4.558,00	0,00		946,00	946,00	Adeguamento per rideterminazione della sanzione	3.612,00
2016	A0660_E	4	0021600004	1	13/01/2016	FONDI L. 457/78 ART. 3 LETT. Q	01009	03/09/2015	3	161.076,50	0,00			0,00		161.076,50
2016	A0660_E	4	0021600195	1	30/03/2016	FONDI L. 457/78 ART. 3 LETT. Q	03962	18/05/2016	3	24.935,91	0,00			0,00		24.935,91
2016	A1202_E	4	0021601551	1	12/09/2016	3PR- PON YEI MIS. 7.2 SUPPORTO ACCESSO CRED.AGEV. FONDO MICROCRED.(SVILUPPUMBRIA	08535	13/09/2016	4	337.500,00	0,00			0,00		337.500,00
2016	A1204_E	4	0021601550	1	12/09/2016	3PR- PON YEI MIS. 7.2 SUPPORTO ACCESSO CRED.AGEV. FONDO MICROCRED.(SVILUPPUMBRIA	08535	13/09/2016	4	337.500,00	0,00			0,00		337.500,00
2016	A1763_E	4	0021601549	1	12/09/2016	3PR- PON YEI MIS. 7.2 SUPPORTO ACCESSO CRED.AGEV. FONDO MICROCRED.(SVILUPPUMBRIA	08535	13/09/2016	4	225.000,00	0,00			0,00		225.000,00
2016	A2094_E	2	0021600252	1	04/04/2016	2TN- FONDO EUROPEO PER LA PESCA 2007-2013 -FONDI COMUNITARI-	03962	18/05/2016	3	12.253,85	0,00			0,00		12.253,85
2016	A2315_E	4	0021600232	1	31/03/2016	2TN- DIP. DELLA PROTEZIONE CIVILE - FONDI PER SOCCORSO POST TERREMOTO IN VALNERI	03962	18/05/2016	3	213.331,36	0,00			0,00		213.331,36
2016	A2993_E	2	0021600615	1	17/05/2016	3ST-COMPENSO,2/3 INPS-INAIL, IRAP ANNO 2016-CO.CO.CO. BETTI MARCO(CIUCCI CARLA	03984	19/05/2016	4	13.446,23	0,00			0,00		13.446,23
2016	A2994_E	2	0021600616	1	17/05/2016	3ST-COMPENSO,2/3 INPS-INAIL, IRAP ANNO 2016-CO.CO.CO. BETTI MARCO(CIUCCI CARLA	03984	19/05/2016	4	17.765,98	0,00			0,00		17.765,98
2016	A3053_E	9	0021600382	1	28/04/2016	4DA-PAGAMENTO IVA PER FOTOCOMPOSIZIONE BUR-IMP.11601902-PALAZZETTI	03402	29/04/2016	4	162,11	0,00			0,00		162,11
2016	B0500_E	3	0021601095	1	26/07/2016	2TN- C.F.P. -STRONA- VERSAMENTI PER SANZIONI AMMIN. DA IMPRESE	03886	16/05/2016	4	574.910,87	17.456,78		22.674,60	22.674,60	Adeguamento per rideterminazione della sanzione	534.779,49
2016	B3060_E	4	0021600701	1	06/06/2016	2TN- RECUPERO SOMME DA REISCRIVERE IN BILANCIO. ENTRATE C. CAPITALE NON DOVUTE V	04318	27/05/2016	4	4.092,44	0,00		4.092,44	4.092,44	Entrata ridotta in corrispondenza alla riduzione dell'impegno collegato	0,00
2016	B3060_E	4	0021602192	1	22/11/2016	3ST-BANDO RIC.ORDIN.2013-PAR FSC ASSE II AZ.II2.1.- CUP:I41I13000020005-SISTEMATI	11531	23/11/2016	4	6.446,00	0,00			0,00		6.446,00
2016	B3060_E	4	0021602621	1	31/12/2016	2BC- RESTITUZ. DD11834/16 DA C.M. ONAT ANTICIPO PER CONSULENZE SPECIALISTICHE	11834	30/11/2016	4	3.304,95	3.304,95			0,00		0,00

All. A4 - Elenco analitico residui attivi esercizi 2018 e precedenti

epf	Capitolo	Titolo	Accertamento	Pos. accertamento	Data accertamento	Testo accertamento	Atto	Data atto	Organo	Importo residuo iniziale	Importo reversali	Maggiori entrate	Minori entrate	Di cui minori entrate da riaccertamento	Motivazione economia da riacc	Residuo da mantenere
2016	B3060_E	4	0021602684	1	31/12/2016	2BC- RIMBORSO DA C. MONTANA VANERINA POR FESR 07-13 ASSE 2	11829	30/11/2016	4	6.734,13	0,00			0,00		6.734,13
2016	B3060_E	4	0021602685	1	31/12/2016	2BC- RECUPERO DA C. DI C. DI CASTELLO CONTRIB. POR-FESR	02489	31/03/2016	4	6.781,09	6.781,09			0,00		0,00
2016	B3060_E	4	0021602686	1	31/12/2016	2BC- RECUPERO DA C. DI FOLIGNO CONTRIB. POR-FESR	02490	31/03/2016	4	8.756,23	8.756,23			0,00		0,00
2016	B3400_E	9	0021600285	1	15/04/2016	PAGAMENTO SPESE CONTRATTUALI E ADEMPIMENTI FISCALI RELATIVI ALL'ANNO 2016 F.E. G	02951	19/04/2016	4	20,95	0,00			0,00		20,95
2016	E3060_E	4	0021602189	1	22/11/2016	3PR- POR FESR 07/13 ASSE I CA1-A2-C1 BANDO RESTA RIC.09 (PAV.I. SRL)- URBANI D.	11483	22/11/2016	4	4.410,00	0,00			0,00		4.410,00
2016	E3060_E	4	0021602682	1	31/12/2016	2BC- POR FESR 07/13 ASSE I B1-C1 BANDO PIA 2007 (FP SNC DI FERRONI E PORROZZI)-	03572	06/05/2016	4	20.400,00	0,00			0,00		20.400,00
2016	E3060_E	4	0021602687	1	31/12/2016	2BC- POR FESR 07/13 ASSE I A2 B1 C1 BANDO PIA INNOV. 2009 (PODDI TARTUFI SRL)- B	02782	13/04/2016	4	66.775,00	0,00			0,00		66.775,00
2016	Q2800_E	3	0021602719	1	30/12/2016	2BC- INTERESSI ATTIVI SU COMPETENZA 2015-PROVENTI REL. COLTIVAZ. MATERIALI DI CA	03962	18/05/2016	3	27,00	0,00			0,00		27,00
2016	Q2800_E	3	0021602720	1	30/12/2016	2BC- MORATORIA RELATIVA ALL'ANNO 2013 - PROVENTI REL. COLTIVAZ. MATERIALI DI CAV	03962	18/05/2016	3	1.136,39	0,00			0,00		1.136,39
2016	Q2800_E	3	0021602721	1	30/12/2016	2BC- MORATORIA RELATIVA ALL'ANNO 2014 - PROVENTI REL. COLTIVAZ. MATERIALI DI CAV	03962	18/05/2016	3	302,60	0,00			0,00		302,60
2016	U2800_E	3	0021600129	1	23/02/2016	4DA-RIMBORSO QUOTA PARTE CONSIGLIO REGIONALE-MANCIUCCA	01329	24/02/2016	4	16.676,57	16.676,57			0,00		0,00
2016	U2800_E	3	0021602565	1	22/12/2016	4DA-POLIZZA TUTELA LEGALE N.167/71/131494465-REST.QUOTA PARTE ASSEMB.LEGISLATIVA	13376	23/12/2016	4	2.016,00	2.016,00			0,00		0,00
2016	U2800_E	3	0021602688	1	31/12/2016	2BC- RECUPERO CONTRIBUTO L.R. 19/1986 DA C. DI FRATTA TODINA	01648	03/03/2016	4	7.064,97	7.064,97			0,00		0,00
2017	00120_E	1	0021702580	1	22/12/2017	2TN - IMPOSTA REGIONALE SULLE ATTIVITA' PRODUTTIVE - QUOTA LIBERA	14240	22/12/2017	4	0,00	22.730,00	22.730,00		0,00		0,00
2017	00121_E	1	0021700430	1	09/02/2017	2BC- MIN.ECONOMIA E FINANZE: RIVERSAMENTO QUOTA SANITA' IRAP ANNO 2017	01061	07/02/2017	4	31.463.806,02	0,00			0,00		31.463.806,02
2017	00130_E	1	0021701952	1	04/10/2017	2BC - ADDIZIONALE REGIONALE ALL'IRPEF - QUOTA LIBERA	09961	02/10/2017	4	2.415.153,60	11.220.621,00	8.805.467,40		0,00		0,00
2017	00131_E	1	0021700431	1	09/02/2017	2BC- MIN.ECONOMIA E FINANZE: RIVERSAMENTO QUOTA SANITA' ADDIZIONALE IRPEF ANNO	01061	07/02/2017	4	10.400.795,25	0,00			0,00		10.400.795,25
2017	00152_E	1	0021700366	1	16/01/2017	TASSA AUTO RUOLO ANNO 2017 IMPOSTA ANNO 2014	00152	13/01/2017	4	461.837,36	31.291,69			0,00		430.545,67
2017	00152_E	1	0021701923	1	29/09/2017	1AB-RECUPERO EVASIONE TASSA AUTOMOBILISTICA -IMPOSTA ANNO 2015-RUOLO ANNO 2017.	09829	27/09/2017	4	13.298.240,70	1.152.739,13			0,00		12.145.501,57
2017	00152_E	1	0021702061	1	18/10/2017	1ab-accertamento somme per iscrizione a ruolo sig.ra Orsaria valentina	41047	12/10/2017	4	38.073,97	0,00			0,00		38.073,97
2017	00221_E	3	0021702628	1	29/12/2017	2BC- UMBRIA TPL INCASSI DOVUTI A REG. UMBRIA PER ATTRAVERSAM. DA INFRATEL ITALIA	14365	28/12/2017	4	929,62	0,00			0,00		929,62
2017	00358_E	1	0021700433	1	09/02/2017	2BC- QUOTA 2017 FONDO PEREQUATIVO NAZIONALE - SANITA'	01061	07/02/2017	4	96.616.520,79	0,00			0,00		96.616.520,79
2017	00570_E	2	0021702162	1	31/10/2017	FL - PERSONALE IN COMANDO PRESSO LA STRUTTURA DEL COMMISSARIO DI GOVERNO PER LA	11613	08/11/2017	4	5.999,76	5.999,76			0,00		0,00
2017	00570_E	2	0021702470	1	15/12/2017	FL - COMPETENZE DEL PAERSONALE REGIONALE IN COMANDO PRESSO COMMISSARIO RICOSTRUZ	13738	18/12/2017	4	20.754,00	14.832,52			0,00		5.921,48
2017	00913_E	2	0021701847	1	07/09/2017	PROG.ERASMUS-BANDO 2014 KA3- CUP:I69D15000860004-ASS. CENTRO STUDI CITTA' DI FOL	09695	25/09/2017	4	13.367,10	0,00		13.367,10	13.367,10	Riduzione mediante contestuale ed equivalente riduzione dell'avanzo vincolato sul cap 00955_E in quanto somma erroneamente incassata sul cap 00955_E con reversale n. 8221 del 31.12.15	0,00
2017	00929_E	2	0021700710	1	17/03/2017	3PR-PROG.PRALINE 2014-1-IT02-KA204-003626 MISSIONE A BUDAPEST DIPP.PAOLINI S.-PE	02632	20/03/2017	4	1.011,67	0,00			0,00		1.011,67
2017	00929_E	2	0021701240	1	08/05/2017	3PR- PROG. PRALINE 2014-1-IT02-KA204-003626 ANTICIPO MISSIONE DIPP.PAOLINI-PETET	04586	11/05/2017	4	700,00	0,00			0,00		700,00
2017	00929_E	2	0021701243	1	08/05/2017	3PR-PROG PRALINE 2014-1-IT02-KA204-003626 ANTICIPO MIS.BRUXELLES DIP.COLLESI CA	04633	12/05/2017	4	412,00	0,00			0,00		412,00
2017	00929_E	2	0021701464	1	20/06/2017	3PR-PROG.PRALINE 2014-1-IT02-KA204-003626 DIPP.PAOLINI S.-PETETTI A.- ROSCINI A.	06283	21/06/2017	4	343,77	0,00			0,00		343,77
2017	00929_E	2	0021701730	1	16/08/2017	3PR-PROG.PRALINE 2014-1-IT02-KA204-003626 MISSIONE BRUXELLES DIP.COLLESI CARLA	08439	21/08/2017	4	128,51	0,00			0,00		128,51
2017	00929_E	2	0021701899	1	22/09/2017	3PR- PROG. PRALINE 2014-1-IT02-KA204-003626 RIMB.SPESE DIPP.PALINI S.-PETETTI A.	10017	03/10/2017	4	121,90	0,00			0,00		121,90
2017	00930_E	2	0021701246	1	09/05/2017	3PR-ERASMUS+Az. Ka2-BRUXELLES 14-15/02/17 MISSIONE DIP.FRANCESCAGLIA F.	04564	10/05/2017	4	227,42	0,00		227,42	227,42	Riduzione mediante contestuale ed equivalente riduzione dell'avanzo vincolato	0,00

epf	Capitolo	Titolo	Accertamento	Pos. accertamento	Data accertamento	Testo accertamento	Atto	Data atto	Organo	Importo residuo iniziale	Importo reversali	Maggiori entrate	Minori entrate	Di cui minori entrate da riaccertamento	Motivazione economia da riacc	Residuo da mantenere
2017	00930_E	2	0021701617	1	27/07/2017	3PR-PROG.EUROPEO KEYS FOR SOC.ENTREPENEURSCHIP ATENE LUGLIO 2017 (DIP.FRANCESCAG	07952	02/08/2017	4	319,30	0,00		319,30	319,30	Riduzione mediante contestuale ed equivalente riduzione dell'avanzo vincolato	0,00
2017	01156_E	4	0021702082	1	20/10/2017	STATO DGR 389/2015 MANUTENZIONE RUPE DI ORVIETO - FE:CAPPELLETTI FRANCESCA -2AC	10986	24/10/2017	4	50.000,00	0,00			0,00		50.000,00
2017	01158_E	4	0021702074	1	19/10/2017	STATO COLLE DI TODI AG. FORESTALE -FE:CAPPELLETTI FRANCESCA -2AC	10901	23/10/2017	4	98.575,40	0,00			0,00		98.575,40
2017	01202_E	2	0021700825	1	04/04/2017	2TN - QUOTA F.DO SOCIALE EUROPEO PER PROGR. PON YE	03962	18/05/2016	3	17.882,62	0,00			0,00		17.882,62
2017	01202_E	2	0021701879	1	18/09/2017	3PR-PON YEI PROGR.GARANZIA GIOV.MIS.5 TIROC.EXTRACURRIC.AVV.PUBBL.(ALLEG. A)-ANG	10142	04/10/2017	4	59.756,25	0,00			0,00		59.756,25
2017	01202_E	2	0021702065	1	19/10/2017	3PR-PON YEI PROGR.GARANZIA GIOVANI MIS.2A VOUCHER FORM.IND.(BENEF. ALLEG.A)-ANGE	11069	26/10/2017	4	237.166,13	0,00			0,00		237.166,13
2017	01202_E	2	0021702145	1	30/10/2017	3PR-PON YEI PROGR.GARANZIA GIOVANI MIS.5 TIROCINI EXTRAC. AVV.PUBBL.PIANO ESEC.G	11550	07/11/2017	4	300,00	0,00			0,00		300,00
2017	01202_E	2	0021702216	1	13/11/2017	3PR-PON YEI PROGR.GARANZIA GIOVANI MIS.5 TIROCINI EXTRACURRIC.(BENEF.ALLEG.A)-AN	12171	20/11/2017	4	712,50	0,00			0,00		712,50
2017	01202_E	2	0021702232	1	14/11/2017	3PR- POR FSE 14/20 ASSEGN.VOUCHER PACCH.ADULTI E GIOV. AL 31/07/17 (BENEF.VARI A	12222	21/11/2017	4	29.910,71	0,00			0,00		29.910,71
2017	01202_E	2	0021702296	1	27/11/2017	3PR-PON YEI PROGR.GARANZIA GIOV.MIS.2A VOUCHER FORM.INDIV. (BENEF.ALLEG.A)-ANGEL	12567	28/11/2017	4	51.049,88	0,00			0,00		51.049,88
2017	01202_E	2	0021702331	1	30/11/2017	3PR- CONV.CON AUR ATTIV.TIROCINI MOB.TRANSNAZ. SU PON YEI MIS.5 (AUR)-GUBBIOTTI	13227	07/12/2017	4	46.506,23	0,00		11.818,73	11.818,73	Entrata ridotta in corrispondenza alla riduzione dell'impegno collegato	34.687,50
2017	01202_E	2	0021702355	1	01/12/2017	3PR-PON YEI PROGR.GRANZIA GIOV.MIS.5 TIROCINI EXTRACURR. (ALLEG.A)-ANGELINI	13543	14/12/2017	4	11.700,00	0,00			0,00		11.700,00
2017	01202_E	2	0021702414	1	12/12/2017	3PR- PON YEI PROGR.GAR.GIOVANI MIS.5 TIROCINI EXTRACURR. AVV.PUBBL. (SFCU)- ANGE	13894	19/12/2017	4	1.856,25	0,00			0,00		1.856,25
2017	01202_E	2	0021702425	1	12/12/2017	3PR- PON YEI PROGR.GARANZIA GIOV.MIS.5 TIROC.EXTRACURR.- PIANO ESEC.GAR.GIOV.(ALL	13914	20/12/2017	4	1.125,00	0,00			0,00		1.125,00
2017	01202_E	2	0021702491	1	18/12/2017	3PR- PON YOG 14/20 ATTIV.CENTRI PER IMP. TERRIT.PG MIS. 1B-1C GARANZAI GIOV.(PRO	14378	28/12/2017	4	244.667,82	0,00			0,00		244.667,82
2017	01202_E	2	0021702538	1	20/12/2017	3PR-PON YOG 14/20 ATTIV.CENTRI PER IMP. TERRIT.PROV.TR MIS.1b-1c GARANZIA GIOVAN	14412	28/12/2017	4	45.099,57	0,00			0,00		45.099,57
2017	01202_E	2	0021702592	1	27/12/2017	3PR-PON YEI - PROGR.GARANZIA GIOVANI MIS.2A VOUCHER FORM.INDIV.LI (AG.FORMAT.ALL	14384	28/12/2017	4	10.012,50	0,00			0,00		10.012,50
2017	01202_E	2	0021702637	1	29/12/2017	3PR- PON YEI ASSEGN.VOUCHER PACCH.GIOVANI (ALLEG.)-PETRELLI I.	14525	29/12/2017	4	38.914,51	0,00		4.068,16	4.068,16	Entrata ridotta in corrispondenza alla riduzione dell'impegno collegato	34.846,35
2017	01204_E	2	0021700826	1	04/04/2017	2TN - QUOTA F.DI COMUNITARI YEI PER PROGR. PON YE	03962	18/05/2016	3	17.882,62	0,00			0,00		17.882,62
2017	01204_E	2	0021701878	1	18/09/2017	3PR-PON YEI PROGR.GARANZIA GIOV.MIS.5 TIROC.EXTRACURRIC.AVV.PUBBL.(ALLEG. A)-ANG	10142	04/10/2017	4	59.756,25	0,00			0,00		59.756,25
2017	01204_E	2	0021702064	1	19/10/2017	3PR-PON YEI PROGR.GARANZIA GIOVANI MIS.2A VOUCHER FORM.IND.(BENEF. ALLEG.A)-ANGE	11069	26/10/2017	4	237.166,13	0,00			0,00		237.166,13
2017	01204_E	2	0021702144	1	30/10/2017	3PR-PON YEI PROGR.GARANZIA GIOVANI MIS.5 TIROCINI EXTRAC. AVV.PUBBL.PIANO ESEC.G	11550	07/11/2017	4	300,00	0,00			0,00		300,00
2017	01204_E	2	0021702215	1	13/11/2017	3PR-PON YEI PROGR.GARANZIA GIOVANI MIS.5 TIROCINI EXTRACURRIC.(BENEF.ALLEG.A)-AN	12171	20/11/2017	4	712,50	0,00			0,00		712,50
2017	01204_E	2	0021702231	1	14/11/2017	3PR- POR FSE 14/20 ASSEGN.VOUCHER PACCH.ADULTI E GIOV. AL 31/07/17 (BENEF.VARI A	12222	21/11/2017	4	29.910,71	0,00			0,00		29.910,71
2017	01204_E	2	0021702295	1	27/11/2017	3PR-PON YEI PROGR.GARANZIA GIOV.MIS.2A VOUCHER FORM.INDIV. (BENEF.ALLEG.A)-ANGEL	12567	28/11/2017	4	51.049,88	0,00			0,00		51.049,88
2017	01204_E	2	0021702330	1	30/11/2017	3PR- CONV.CON AUR ATTIV.TIROCINI MOB.TRANSNAZ. SU PON YEI MIS.5 (AUR)-GUBBIOTTI	13227	07/12/2017	4	46.506,23	0,00		11.818,73	11.818,73	Entrata ridotta in corrispondenza alla riduzione dell'impegno collegato	34.687,50
2017	01204_E	2	0021702354	1	01/12/2017	3PR-PON YEI PROGR.GRANZIA GIOV.MIS.5 TIROCINI EXTRACURR. (ALLEG.A)-ANGELINI	13543	14/12/2017	4	11.700,00	0,00			0,00		11.700,00
2017	01204_E	2	0021702413	1	12/12/2017	3PR- PON YEI PROGR.GAR.GIOVANI MIS.5 TIROCINI EXTRACURR. AVV.PUBBL. (SFCU)- ANGE	13894	19/12/2017	4	1.856,25	0,00			0,00		1.856,25
2017	01204_E	2	0021702424	1	12/12/2017	3PR- PON YEI PROGR.GARANZIA GIOV.MIS.5 TIROC.EXTRACURR.- PIANO ESEC.GAR.GIOV.(ALL	13914	20/12/2017	4	1.125,00	0,00			0,00		1.125,00
2017	01204_E	2	0021702490	1	18/12/2017	3PR- PON YOG 14/20 ATTIV.CENTRI PER IMP. TERRIT.PG MIS. 1B-1C GARANZAI GIOV.(PRO	14378	28/12/2017	4	244.667,82	0,00			0,00		244.667,82
2017	01204_E	2	0021702537	1	20/12/2017	3PR-PON YOG 14/20 ATTIV.CENTRI PER IMP. TERRIT.PROV.TR MIS.1b-1c GARANZIA GIOVAN	14412	28/12/2017	4	45.099,57	0,00			0,00		45.099,57
2017	01204_E	2	0021702591	1	27/12/2017	3PR-PON YEI - PROGR.GARANZIA GIOVANI MIS.2A VOUCHER FORM.INDIV.LI (AG.FORMAT.ALL	14384	28/12/2017	4	10.012,50	0,00			0,00		10.012,50

All. A4 - Elenco analitico residui attivi esercizi 2018 e precedenti

epf	Capitolo	Titolo	Accertamento	Pos. accertamento	Data accertamento	Testo accertamento	Atto	Data atto	Organo	Importo residuo iniziale	Importo reversali	Maggiori entrate	Minori entrate	Di cui minori entrate da riaccertamento	Motivazione economia da riacc	Residuo da mantenere
2017	01204_E	2	0021702636	1	29/12/2017	3PR- PON YEI ASSEGN.VOUCHER PACCH.GIOVANI (ALLEG.)-PETRELLI I.	14525	29/12/2017	4	38.914,51	0,00		4.068,16	4.068,16	Entrata ridotta in corrispondenza alla riduzione dell'impegno collegato	34.846,35
2017	01206_E	2	0021701022	1	04/04/2017	CUP I62F14000100006 LIFE13 NAT/IT/000371 LA STRAT	11162	15/11/2016	4	36.066,80	36.066,80			0,00		0,00
2017	01206_E	2	0021701942	1	02/10/2017	CUP I62F14000100006 CIG Z0A13D6624 LA STRATEGIA UMBRA PER NATURA 2000	10070	03/10/2017	4	3.463,80	3.463,80			0,00		0,00
2017	01206_E	2	0021702393	1	06/12/2017	CUP I62F14000100006 CIG Z2020A2FDA PROG. LIFE13 NAT/IT/000371 SERVIZIO FACILITAZ	13808	19/12/2017	4	2.343,18	2.343,18			0,00		0,00
2017	01206_E	2	0021702394	1	06/12/2017	AFFIDAMENTO SERVIZIO COMUNICAZIONE PROGETTO LIFE+SUN F.E.FILIPPETTI	14279	27/12/2017	4	4.633,98	4.633,98			0,00		0,00
2017	01218_E	2	0021701703	1	07/08/2017	3PR-POR FSE 14/20 ASSEGN.VOUCHER PACCH.GIOV.ADULTI (ALLEG.A-B)-PETRELLI I.	09031	07/09/2017	4	52.345,73	52.345,73			0,00		0,00
2017	01218_E	2	0021701706	1	08/08/2017	3PR- POR FSE 14/20 ASSE III PR.10.II AZ.POTENZ.PER	09039	07/09/2017	4	227.500,00	227.500,00			0,00		0,00
2017	01218_E	2	0021701710	1	08/08/2017	3PR-POR FSE 14/20 ASSE OCC.PR.INV.8.1 R.A.8.5 AVV.PUBBL.SMART (ALLEG.B)- PONTI F	08360	16/08/2017	4	25.162,51	25.162,51			0,00		0,00
2017	01218_E	2	0021701715	1	10/08/2017	POR FSE 2014/20-ASSE II INCLUS.SOC-AGENDA URBANA-2017-CUP:I39D17000260002-POLIT.	09076	08/09/2017	4	9.148,55	9.148,55			0,00		0,00
2017	01218_E	2	0021701718	1	10/08/2017	POR FSE 2014/20-ASSE II INCLUS.SOC-AGENDA URBANA-2017-CUP:I39D17000270002-CENTRI	09076	08/09/2017	4	20.347,13	20.347,13			0,00		0,00
2017	01218_E	2	0021701722	1	10/08/2017	POR FSE 2014/20-ASSE II INCL.SOC-AG.URBANA-2017-CUP:I39D17000280002-SERV.ED.TERR	09076	08/09/2017	4	18.632,27	18.632,27			0,00		0,00
2017	01218_E	2	0021701741	1	21/08/2017	3PR-POR FSE 14/20 PARTECIP,.EVENTO A T(W)IT FOR TAT (CARINI ANDREA)- FRATICELLI	08602	28/08/2017	4	175,00	175,00			0,00		0,00
2017	01218_E	2	0021701744	1	21/08/2017	3PR-POR FSE 14/20 PARTECIP,.EVENTO A T(W)IT FOR TAT (RUSSO FRANCESCO)- FRATICELL	08601	28/08/2017	4	182,00	182,00			0,00		0,00
2017	01218_E	2	0021701772	1	28/08/2017	3PR- POR FSE 14/20 AVV.PUBBL. C.U.R.A.ASSEGN.CPI (ACG AUDITING&CONSULTIN GROUP S	08946	06/09/2017	4	280.000,00	280.000,00			0,00		0,00
2017	01218_E	2	0021701786	1	29/08/2017	3PR-POR FSE 14/20 AVV.PUBBL.CRESCO PROG. L&G-OCC PROV.189/16 PROM.ECIPA UMBRIA S	09438	19/09/2017	4	3.225,60	3.225,60			0,00		0,00
2017	01218_E	2	0021701788	1	29/08/2017	3PR-POR FSE 14/20 AVV.PUBBL.CRESCO PROG. MM-OCC PROV.157/16 PROM.ECIPA UMBRIA SC	09439	19/09/2017	4	3.225,60	3.225,60			0,00		0,00
2017	01218_E	2	0021701836	1	04/09/2017	3PR- POR FSE 14/20 AVV.PUBBL.CRESCO STR. 5 10.3-10.4 PROG. VARI (ALLEG.A)-PETREL	09434	19/09/2017	4	2.626,11	2.626,11			0,00		0,00
2017	01218_E	2	0021701867	1	14/09/2017	POR FSE 2014/20-INTERV. 2017: MEDIAZIONE FAMILIARE-CUP:I69D17000440009- COM.C.CA	09574	22/09/2017	4	4.602,61	4.602,61			0,00		0,00
2017	01218_E	2	0021701869	1	14/09/2017	POR FSE 2014/20-INTERV. 2017:ASSIST.DOMIC.A MINORI-CUP:I69D17000450009- COM.C.CA	09574	22/09/2017	4	51.917,41	51.917,41			0,00		0,00
2017	01218_E	2	0021701871	1	14/09/2017	POR FSE 2014/20-INTERV. 2017:MINORI DISAB.ASS.DOMIC.INCL.SOCIALE-CUP:I69D1700046	09574	22/09/2017	4	31.522,09	31.522,09			0,00		0,00
2017	01218_E	2	0021701873	1	14/09/2017	POR FSE 2014/20-INTERV. 2017: ADULTI DISABILI:TIROC,BORSA TUTOR-CUP:I69D17000470	09574	22/09/2017	4	25.289,72	25.289,72			0,00		0,00
2017	01218_E	2	0021701875	1	15/09/2017	3PR-POR FSE 14/20 AVV.PUBBL.INTEGRAZIONIGIOVANI R.A. 10.1 (ALLEG.A-B)-TOFANETTI	10134	04/10/2017	4	24.990,00	24.990,00			0,00		0,00
2017	01218_E	2	0021701891	1	21/09/2017	3PR-POR FSE 14/20 ASSE III P.I. 10.2 (ADISU) BORSE STUDIO A SUPP.STRAT.REG.SPECI	09654	25/09/2017	4	105.000,00	105.000,00			0,00		0,00
2017	01218_E	2	0021701900	1	25/09/2017	3PR-POR FSE 14/20 DGR 899/17 ACCORDO COLLAB.ART.15 L.241/90 CUP I19D17000530009	10486	12/10/2017	4	2.706,19	2.706,19			0,00		0,00
2017	01218_E	2	0021701902	1	25/09/2017	3PR-POR FSE 14/20 DGR 899/17 ACCORDO COLLAB.ART.15 L.241/90 CUP I19D17000540009	10486	12/10/2017	4	30.525,79	30.525,79			0,00		0,00
2017	01218_E	2	0021701905	1	25/09/2017	3PR-POR FSE 14/20 DGR 899/17 ACCORDO COLLAB.ART.15 L.241/90 CUP I19D17000530009	10486	12/10/2017	4	19.740,27	19.740,27			0,00		0,00
2017	01218_E	2	0021701917	1	28/09/2017	3PR-POR FSE 14/20 RDO 1343241 CIG: 6788330321 CUP I69G16000180009 (KOLORATO SAS)	10189	06/10/2017	4	10.750,58	10.750,58			0,00		0,00
2017	01218_E	2	0021701925	1	29/09/2017	3PR-POR FSE 14/20 RDO 1658731 ASS.TECN.GES.CONTR.MONIT.PERC.FORM.ITS (ACG AUDITI	10265	09/10/2017	4	2.307,04	2.307,04			0,00		0,00
2017	01218_E	2	0021701932	1	02/10/2017	3PR-POR FSE 14/20 DGR 719/17 ACC.COLLAB. ART. 15 L.241/90 SV.URB.SOST. COM.FOLIG	10383	10/10/2017	4	20.954,32	20.954,32			0,00		0,00
2017	01218_E	2	0021701935	1	02/10/2017	3PR-POR FSE 14/20 DGR 719/17 ACC.COLLAB. ART. 15 L.241/90 SV.URB.SOST. COM.FOLIG	10383	10/10/2017	4	47.597,60	47.597,60			0,00		0,00
2017	01218_E	2	0021701948	1	04/10/2017	POR FSE 2014/20-ASSE II-INCLUS.SOC-ANNO 2017-CUP:I69D17000500002-COM.FOLIGNO(LEL	10363	10/10/2017	4	23.560,69	23.560,69			0,00		0,00
2017	01218_E	2	0021701989	1	06/10/2017	3PR-AFF.IN HOUSE SERV.SPEC.ASS.TECN.SUPP.AUTOR.CERTIFIC.(SVILUPPUMBRIA SPA)-PAGL	10287	09/10/2017	4	2.470,50	2.470,50			0,00		0,00
2017	01218_E	2	0021702013	1	12/10/2017	3PR-POR FSE 14/20 TR1402AC0500189 (FENICE FORMAZIONE SRL)-PETRELLI I.	11097	26/10/2017	4	1.543,50	1.543,50			0,00		0,00
2017	01218_E	2	0021702066	1	19/10/2017	3PR- POR FSE 14/20-MEDIA PARTNERSCHIP GRUPPO CORRIERE SRL-CIG: ZC0205A405-FRATIC	10813	19/10/2017	4	2.135,00	2.135,00			0,00		0,00
2017	01218_E	2	0021702101	1	25/10/2017	3PR-POR FSE 14/20 DGR 524/17 ASSE II INCL.SOC. LOTTA POVERTA' - COM.SPOLETO-LELLI	11429	03/11/2017	4	3.877,08	3.877,08			0,00		0,00

epf	Capitolo	Titolo	Accertamento	Pos. accertamento	Data accertamento	Testo accertamento	Atto	Data atto	Organo	Importo residuo iniziale	Importo reversali	Maggiori entrate	Minori entrate	Di cui minori entrate da riaccertamento	Motivazione economia da riacc	Residuo da mantenere
2017	01218_E	2	0021702129	1	26/10/2017	FL - PIANO FORMATIVO 2017/2020 AFFIDAMENTO A CONSORZIO VILLA UMBRA	11166	27/10/2017	4	16.191,00	16.191,00			0,00		0,00
2017	01218_E	2	0021702131	1	26/10/2017	FL - PIANO FORMATIVO 2017/2020 AFFIDAMENTO A CONSORZIO VILLA UMBRA	11167	27/10/2017	4	11.539,50	11.539,50			0,00		0,00
2017	01218_E	2	0021702136	1	27/10/2017	3PR-POR FSE 14/20 MIS. 2A VOUCHER GARANZIA GIOVANI TR1402AC0500197 -TEKNA SRL_PE	11418	03/11/2017	4	980,00	980,00			0,00		0,00
2017	01218_E	2	0021702138	1	27/10/2017	3PR-POR FSE 14/20 MIS. 2A TR1402AC0500177 VOUCHER GARANZIA GIOVANI -PROF.TRAININ	11419	03/11/2017	4	2.940,00	2.940,00			0,00		0,00
2017	01218_E	2	0021702161	1	31/10/2017	FL - RIMBORSO ANTICIPAZIONI ALLA DITTA KOLORADO NELL'AMBITO DELL'EVENTO EUROPEAN	11573	08/11/2017	4	4.082,86	4.082,86			0,00		0,00
2017	01218_E	2	0021702193	1	08/11/2017	3PR- POR FSE 14/20 ASSE IV PROG.GEST.ASSOC.FUNZ. DA PARTE COM.(COM.PORANO)-FANTU	11889	15/11/2017	4	42.170,45	42.170,45			0,00		0,00
2017	01218_E	2	0021702201	1	09/11/2017	3PR-POR FSE 14/20 PARTECIP.REG. A III EDIZ.UMBRIA BUSINESS.... (CONFIND.UMBRIA)-	14483	29/12/2017	4	3.245,20	3.245,20			0,00		0,00
2017	01218_E	2	0021702219	1	13/11/2017	3PR- POR FSE 14/20 AVV.PUBBL.C.U.R.A. TIROCINI EXTRACURR. ASSEGN CPI PACCH.GGIOV	12150	20/11/2017	4	239.400,00	239.400,00			0,00		0,00
2017	01218_E	2	0021702228	1	14/11/2017	3PR- POR FSE 14/20 ASSEGN.VOUCHER PACCH.ADULTI E GIOV. AL 31/07/17 (BENEF.VARI A	12222	21/11/2017	4	16.886,46	16.886,46			0,00		0,00
2017	01218_E	2	0021702261	1	21/11/2017	3PR-POR FSE 14/20 AVV.PUBBL.CRESCO ALLEG. B COL.C-CIBRUSCOLA	12325	22/11/2017	4	1.750,00	1.750,00			0,00		0,00
2017	01218_E	2	0021702306	1	28/11/2017	3PR-POR FSE 14/20 27^ CONV.NAZ.ORIENT.SC.FORM.LAV.JOB&ORIENTA 30.11-2.12.17 (ENT	12665	29/11/2017	4	4.361,80	4.361,80			0,00		0,00
2017	01218_E	2	0021702432	1	13/12/2017	3PR-POR FSE 14/20 ITI TRASIMENTO (UNIONE COMUNI TRASIMENO)-ROSCINI A.	14103	21/12/2017	4	17.500,00	17.500,00			0,00		0,00
2017	01218_E	2	0021702438	1	14/12/2017	3PR-POR FSE 14/20 RIMB.SPESE MISSIONI A BRUXELLES OTT.2017 DIP.PAOLINI SABRINA-	14385	28/12/2017	4	301,25	301,25			0,00		0,00
2017	01218_E	2	0021702454	1	15/12/2017	FL - PIANO FORMATIVO INTEGRATO 2017-2020 AFFIDAMENTO A CONSORZIO VILLA UMBRA	13737	18/12/2017	4	28.885,50	28.885,50			0,00		0,00
2017	01218_E	2	0021702465	1	15/12/2017	3PR- POR FSE 14/20 ASSE III PR.10.1 AVV.PUBBL.INTEGRAZIONIGIOVANI 2016/17 (ALLEG	14158	22/12/2017	4	95.060,70	95.060,70			0,00		0,00
2017	01218_E	2	0021702475	1	18/12/2017	POR FSE 2014/20-ASSE II-INCL.SOC.LOTTA ALLA POVERTA'-MEDIAZ.FAMIL.2017-COM.ORVIE	13872	19/12/2017	4	2.290,79	2.290,79			0,00		0,00
2017	01218_E	2	0021702477	1	18/12/2017	POR FSE 2014/20-ASSE II-INCL.SOC.LOTTA ALLA POVERTA'-ASS. DOMIC. A MINORI 2017-C	13872	19/12/2017	4	25.840,10	25.840,10			0,00		0,00
2017	01218_E	2	0021702479	1	18/12/2017	POR FSE 2014/20-ASSE II-INCL.SOC.LOTTA ALLA POVERTA'-ASS. DOMIC. A MINORI DISABI	13872	19/12/2017	4	16.640,75	16.640,75			0,00		0,00
2017	01218_E	2	0021702480	1	18/12/2017	3PR-POR FSE 14/20 PR.10.3 CIG 64285417D9 (KOINE' SRL)- ROSCINI A.	14105	21/12/2017	4	6.528,55	6.528,55			0,00		0,00
2017	01218_E	2	0021702495	1	18/12/2017	POR FSE 2014/20-ASSE II-INCL.SOC.LOTTA A POVERTA'-MEDIAZ.FAMIL.2017-COM.GUBBIO-C	13875	19/12/2017	4	3.175,74	3.175,74			0,00		0,00
2017	01218_E	2	0021702499	1	18/12/2017	POR FSE 2014/20-ASSE II-INCL.SOC.LOTTA POVERTA'-ASS.DOMIC.MINORI 2017-COM.GUBBIO	13875	19/12/2017	4	35.822,40	35.822,40			0,00		0,00
2017	01218_E	2	0021702501	1	18/12/2017	POR FSE 2014/20-ASSE II-INCL.SOC.LOTTA POV-ASS.DOMIC.MINORI DISAB.2017-C.GUBBIO-	13875	19/12/2017	4	22.756,45	22.756,45			0,00		0,00
2017	01218_E	2	0021702507	1	19/12/2017	3PR-POR FSE 14/20 DGR 994/17 ACC.COLL. ART.15 L.241/90 ASSE II INCL.SOC. E LOTTA	13936	20/12/2017	4	99.751,58	99.751,58			0,00		0,00
2017	01218_E	2	0021702510	1	19/12/2017	POR FSE 2014/20-ASSE II-INCL.SOC.LOTTA A POVERTA'-MEDIAZ.FAMIL.2017-COM.NARNI-CU	13938	20/12/2017	4	2.988,82	2.988,82			0,00		0,00
2017	01218_E	2	0021702513	1	19/12/2017	3PR-POR FSE 14/20 DGR 923/17 ACC.COLL. ART.15 L.241/90 ASSE II INCL.SOCIALE COM.	13956	20/12/2017	4	93.854,01	93.854,01			0,00		0,00
2017	01218_E	2	0021702516	1	19/12/2017	POR FSE 2014/20-ASSE II-INCL.SOC.LOTTA POV-ASS.DOMIC.MINORI DISAB.2017-C.NARNI-C	13938	20/12/2017	4	22.150,87	22.150,87			0,00		0,00
2017	01218_E	2	0021702526	1	19/12/2017	3PR-POR FSE 14/20 ASSE II INCL.SOC.-DGR 1420/17 (COM.VARI)-OCCHINERI	14167	22/12/2017	4	749.402,76	749.402,76			0,00		0,00
2017	01218_E	2	0021702535	1	20/12/2017	POR FSE 2014/20-ASSE II-INCL.SOC.LOTTA POVERTA'-FAMILY HELP-2017	14175	22/12/2017	4	492.424,82	492.424,82			0,00		0,00
2017	01218_E	2	0021702544	1	20/12/2017	FL - AFFIDAMENTO A CONSORZIO VILLA UMBRA PACCHETTO FORMATIVO A PREVALENTE ATTIVI	14063	21/12/2017	4	8.536,50	8.536,50			0,00		0,00
2017	01218_E	2	0021702549	1	20/12/2017	FL - AFFIDAMENTO A CONSORZIO VILLA UMBRA PACCHETTO FORMAZIONE CONTINUA PER AFFIA	14064	21/12/2017	4	3.454,50	3.454,50			0,00		0,00
2017	01218_E	2	0021702650	1	19/12/2017	POR FSE 2014/20-ASSE II-INCL.SOC.LOTTA POVERTA'-ASS.DOMIC.MINORI 2017-COM.NARNI-	13938	20/12/2017	4	33.713,93	33.713,93			0,00		0,00
2017	01219_E	2	0021701707	1	08/08/2017	3PR- POR FSE 14/20 ASSE III PR.10.II AZ.POTENZ.PERC.ITS..(FONDAZ.ITS NUOVE TECN.	09039	07/09/2017	4	281.146,01	281.146,01			0,00		0,00
2017	01219_E	2	0021701711	1	08/08/2017	3PR-POR FSE 14/20 ASSE OCC.PR.INV.8.1 R.A.8.5 AVV.PUBBL.SMART (ALLEG.B)- PONTI F	08360	16/08/2017	4	35.946,45	35.946,45			0,00		0,00
2017	01219_E	2	0021701714	1	10/08/2017	POR FSE 2014/20-ASSE II INCLUS.SOC-AGENDA URBANA-2017-CUP:I39D17000260002-POLIT.	09076	08/09/2017	4	13.069,36	13.069,36			0,00		0,00
2017	01219_E	2	0021701717	1	10/08/2017	POR FSE 2014/20-ASSE II INCLUS.SOC-AGENDA URBANA-2017-CUP:I39D17000270002-CENTRI	09076	08/09/2017	4	29.067,32	29.067,32			0,00		0,00

All. A4 - Elenco analitico residui attivi esercizi 2018 e precedenti

epf	Capitolo	Titolo	Accertamento	Pos. accertamento	Data accertamento	Testo accertamento	Atto	Data atto	Organo	Importo residuo iniziale	Importo reversali	Maggiori entrate	Minori entrate	Di cui minori entrate da riaccertamento	Motivazione economia da riacc	Residuo da mantenere
2017	01219_E	2	0021701721	1	10/08/2017	POR FSE 2014/20-ASSE II INCL.SOC-AG.URBANA-2017-CUP:I39D17000280002-SERV.ED.TERR	09076	08/09/2017	4	26.617,53	26.617,53			0,00		0,00
2017	01219_E	2	0021701742	1	21/08/2017	3PR-POR FSE 14/20 PARTECIP,.EVENTO A T(W)IT FOR TAT (CARINI ANDREA)- FRATICELLI	08602	28/08/2017	4	250,00	250,00			0,00		0,00
2017	01219_E	2	0021701745	1	21/08/2017	3PR-POR FSE 14/20 PARTECIP,.EVENTO A T(W)IT FOR TAT (RUSSO FRANCESCO)- FRATICELL	08601	28/08/2017	4	260,00	260,00			0,00		0,00
2017	01219_E	2	0021701773	1	28/08/2017	3PR- POR FSE 14/20 AVV.PUBBL. C.U.R.A.ASSEGN.CPI (ACG AUDITING&CONSULTIN GROUP S	08946	06/09/2017	4	400.000,00	400.000,00			0,00		0,00
2017	01219_E	2	0021701787	1	29/08/2017	3PR-POR FSE 14/20 AVV.PUBBL.CRESCO PROG. L&G-OCC PROV.189/16 PROM.ECIPA UMBRIA S	09438	19/09/2017	4	4.608,00	4.608,00			0,00		0,00
2017	01219_E	2	0021701789	1	29/08/2017	3PR-POR FSE 14/20 AVV.PUBBL.CRESCO PROG. MM-OCC PROV.157/16 PROM.ECIPA UMBRIA SC	09439	19/09/2017	4	4.608,00	4.608,00			0,00		0,00
2017	01219_E	2	0021701838	1	04/09/2017	3PR- POR FSE 14/20 AVV.PUBBL.CRESCO STR. 5 10.3-10.4 PROG. VARI (ALLEG.A)-PETREL	09434	19/09/2017	4	3.751,59	3.751,59			0,00		0,00
2017	01219_E	2	0021701866	1	14/09/2017	POR FSE 2014/20-INTERV. 2017: MEDIAZIONE FAMILIARE-CUP:I69D17000440009- COM.C.CA	09574	22/09/2017	4	6.575,15	6.575,15			0,00		0,00
2017	01219_E	2	0021701868	1	14/09/2017	POR FSE 2014/20-INTERV. 2017:ASSIST.DOMIC.A MINORI-CUP:I69D17000450009- COM.C.CA	09574	22/09/2017	4	74.167,73	74.167,73			0,00		0,00
2017	01219_E	2	0021701870	1	14/09/2017	POR FSE 2014/20-INTERV. 2017:MINORI DISAB.ASS.DOMIC.INCL.SOCIALE-CUP:I69D1700046	09574	22/09/2017	4	45.031,56	45.031,56			0,00		0,00
2017	01219_E	2	0021701872	1	14/09/2017	POR FSE 2014/20-INTERV. 2017: ADULTI DISABILI:TIROC,BORSA TUTOR-CUP:I69D17000470	09574	22/09/2017	4	36.128,18	36.128,18			0,00		0,00
2017	01219_E	2	0021701876	1	15/09/2017	3PR-POR FSE 14/20 AVV.PUBBL.INTEGRAZIONIGIOVANI R.A. 10.1 (ALLEG.A-B)-TOFANETTI	10134	04/10/2017	4	35.700,00	35.700,00			0,00		0,00
2017	01219_E	2	0021701892	1	21/09/2017	3PR-POR FSE 14/20 ASSE III P.I. 10.2 (ADISU) BORSE STUDIO A SUPP.STRAT.REG.SPECI	09654	25/09/2017	4	150.000,00	150.000,00			0,00		0,00
2017	01219_E	2	0021701901	1	25/09/2017	3PR-POR FSE 14/20 DGR 899/17 ACCORDO COLLAB.ART.15 L.241/90 CUP I19D17000530009	10486	12/10/2017	4	3.865,98	3.865,98			0,00		0,00
2017	01219_E	2	0021701903	1	25/09/2017	3PR-POR FSE 14/20 DGR 899/17 ACCORDO COLLAB.ART.15 L.241/90 CUP I19D17000540009	10486	12/10/2017	4	43.608,27	43.608,27			0,00		0,00
2017	01219_E	2	0021701904	1	25/09/2017	3PR-POR FSE 14/20 DGR 899/17 ACCORDO COLLAB.ART.15 L.241/90 CUP I19D17000530009	10486	12/10/2017	4	28.200,38	28.200,38			0,00		0,00
2017	01219_E	2	0021701918	1	28/09/2017	3PR-POR FSE 14/20 RDO 1343241 CIG: 6788330321 CUP I69G16000180009 (KOLORATO SAS)	10189	06/10/2017	4	15.357,97	15.357,97			0,00		0,00
2017	01219_E	2	0021701926	1	29/09/2017	3PR-POR FSE 14/20 RDO 1658731 ASS.TECN.GES.CONTR.MONIT.PERC.FORM.ITS (ACG AUDITI	10265	09/10/2017	4	3.295,77	3.295,77			0,00		0,00
2017	01219_E	2	0021701933	1	02/10/2017	3PR-POR FSE 14/20 DGR 719/17 ACC.COLLAB. ART. 15 L.241/90 SV.URB.SOST. COM.FOLIG	10383	10/10/2017	4	29.934,75	29.934,75			0,00		0,00
2017	01219_E	2	0021701936	1	02/10/2017	3PR-POR FSE 14/20 DGR 719/17 ACC.COLLAB. ART. 15 L.241/90 SV.URB.SOST. COM.FOLIG	10383	10/10/2017	4	67.996,57	67.996,57			0,00		0,00
2017	01219_E	2	0021701947	1	04/10/2017	POR FSE 2014/20-ASSE II-INCLUS.SOC-ANNO 2017-CUP:I69D17000500002-COM.FOLIGNO(LEL	10363	10/10/2017	4	33.658,13	33.658,13			0,00		0,00
2017	01219_E	2	0021701990	1	06/10/2017	3PR-AFF.IN HOUSE SERV.SPEC.ASS.TECN.SUPP.AUTOR.CERTIFIC.(SVILUPPUMBRIA SPA)-PAGL	10287	09/10/2017	4	3.529,29	3.529,29			0,00		0,00
2017	01219_E	2	0021702014	1	12/10/2017	3PR-POR FSE 14/20 TR1402AC0500189 (FENICE FORMAZIONE SRL)-PETRELLI I.	11097	26/10/2017	4	2.205,00	2.205,00			0,00		0,00
2017	01219_E	2	0021702067	1	19/10/2017	3PR- POR FSE 14/20-MEDIA PARTNERSCHIP GRUPPO CORRIERE SRL-CIG: ZC0205A405-FRATIC	10813	19/10/2017	4	3.050,00	3.050,00			0,00		0,00
2017	01219_E	2	0021702102	1	25/10/2017	3PR-POR FSE 14/20 DGR 524/17 ASSE II INCL.SOC. LOTTA POVERTA' - COM.SPOLETO-LELLI	11429	03/11/2017	4	5.538,69	5.538,69			0,00		0,00
2017	01219_E	2	0021702128	1	26/10/2017	FL - PIANO FORMATIVO 2017/2020 AFFIDAMENTO A CONSORZIO VILLA UMBRA	11166	27/10/2017	4	23.130,00	23.130,00			0,00		0,00
2017	01219_E	2	0021702130	1	26/10/2017	FL - PIANO FORMATIVO 2017/2020 AFFIDAMENTO A CONSORZIO VILLA UMBRA	11167	27/10/2017	4	16.485,00	16.485,00			0,00		0,00
2017	01219_E	2	0021702137	1	27/10/2017	3PR-POR FSE 14/20 MIS. 2A VOUCHER GARANZIA GIOVANI TR1402AC0500197 -TEKNA SRL_PE	11418	03/11/2017	4	1.400,00	1.400,00			0,00		0,00
2017	01219_E	2	0021702139	1	27/10/2017	3PR-POR FSE 14/20 MIS. 2A TR1402AC0500177 VOUCHER GARANZIA GIOVANI -PROF.TRAININ	11419	03/11/2017	4	4.200,00	4.200,00			0,00		0,00
2017	01219_E	2	0021702160	1	31/10/2017	FL - RIMBORSO ANTICIPAZIONI ALLA DITTA KOLORADO NELL'AMBITO DELL'EVENTO EUROPEAN	11573	08/11/2017	4	5.832,67	5.832,67			0,00		0,00
2017	01219_E	2	0021702194	1	08/11/2017	3PR- POR FSE 14/20 ASSE IV PROG.GEST.ASSOC.FUNZ. DA PARTE COM.(COM.PORANO)-FANTU	11889	15/11/2017	4	60.243,50	60.243,50			0,00		0,00
2017	01219_E	2	0021702202	1	09/11/2017	3PR-POR FSE 14/20 PARTECIP.REG. A III EDIZ.UMBRIA BUSINESS.... (CONFIND.UMBRIA)-	14483	29/12/2017	4	4.636,00	4.636,00			0,00		0,00
2017	01219_E	2	0021702220	1	13/11/2017	3PR- POR FSE 14/20 AVV.PUBBL.C.U.R.A. TIROCINI EXTRACURR. ASSEGN CPI PACCH.GGIOV	12150	20/11/2017	4	342.000,00	342.000,00			0,00		0,00
2017	01219_E	2	0021702229	1	14/11/2017	3PR- POR FSE 14/20 ASSEGN.VOUCHER PACCH.ADULTI E GIOV. AL 31/07/17 (BENEF.VARI A	12222	21/11/2017	4	24.123,53	24.123,53			0,00		0,00
2017	01219_E	2	0021702262	1	21/11/2017	3PR-POR FSE 14/20 AVV.PUBBL.CRESCO ALLEG. B COL.C-CIBRUSCOLA	12325	22/11/2017	4	2.500,00	2.500,00			0,00		0,00

epf	Capitolo	Titolo	Accertamento	Pos. accertamento	Data accertamento	Testo accertamento	Atto	Data atto	Organo	Importo residuo iniziale	Importo reversali	Maggiori entrate	Minori entrate	Di cui minori entrate da riaccertamento	Motivazione economia da riacc	Residuo da mantenere
2017	01219_E	2	0021702307	1	28/11/2017	3PR-POR FSE 14/20 27^ CONV.NAZ.ORIENT.SC.FORM.LAV.JOB&ORIENTA 30.11-2.12.17 (ENT	12665	29/11/2017	4	6.231,15	6.231,15			0,00		0,00
2017	01219_E	2	0021702433	1	13/12/2017	3PR-POR FSE 14/20 ITI TRASIMENTO (UNIONE COMUNI TRASIMENO)-ROSCINI A.	14103	21/12/2017	4	25.000,00	25.000,00			0,00		0,00
2017	01219_E	2	0021702439	1	14/12/2017	3PR-POR FSE 14/20 RIMB.SPESE MISSIONI A BRUXELLES OTT.2017 DIP.PAOLINI SABRINA-	14385	28/12/2017	4	430,36	430,36			0,00		0,00
2017	01219_E	2	0021702455	1	15/12/2017	FL - PIANO FORMATIVO INTEGRATO 2017-2020 AFFIDAMENTO A CONSORZIO VILLA UMBRA	13737	18/12/2017	4	41.265,00	41.265,00			0,00		0,00
2017	01219_E	2	0021702466	1	15/12/2017	3PR- POR FSE 14/20 ASSE III PR.10.1 AVV.PUBBL.INTEGRAZIONIGIOVANI 2016/17 (ALLEG	14158	22/12/2017	4	135.801,00	135.801,00			0,00		0,00
2017	01219_E	2	0021702474	1	18/12/2017	POR FSE 2014/20-ASSE II-INCL.SOC.LOTTA ALLA POVERTA'-MEDIAZ.FAMIL.2017-COM.ORVIE	13872	19/12/2017	4	3.272,56	3.272,56			0,00		0,00
2017	01219_E	2	0021702476	1	18/12/2017	POR FSE 2014/20-ASSE II-INCL.SOC.LOTTA ALLA POVERTA'-ASS. DOMIC. A MINORI 2017-C	13872	19/12/2017	4	36.914,43	36.914,43			0,00		0,00
2017	01219_E	2	0021702478	1	18/12/2017	POR FSE 2014/20-ASSE II-INCL.SOC.LOTTA ALLA POVERTA'-ASS. DOMIC. A MINORI DISABI	13872	19/12/2017	4	23.772,50	23.772,50			0,00		0,00
2017	01219_E	2	0021702481	1	18/12/2017	3PR-POR FSE 14/20 PR.10.3 CIG 64285417D9 (KOINE' SRL)- ROSCINI A.	14105	21/12/2017	4	9.326,50	9.326,50			0,00		0,00
2017	01219_E	2	0021702494	1	18/12/2017	POR FSE 2014/20-ASSE II-INCL.SOC.LOTTA A POVERTA'-MEDIAZ.FAMIL.2017-COM.GUBBIO-C	13875	19/12/2017	4	4.536,78	4.536,78			0,00		0,00
2017	01219_E	2	0021702496	1	18/12/2017	POR FSE 2014/20-ASSE II-INCL.SOC.LOTTA POVERTA'-ASS.DOMIC.MINORI 2017-COM.GUBBIO	13875	19/12/2017	4	51.174,86	51.174,86			0,00		0,00
2017	01219_E	2	0021702500	1	18/12/2017	POR FSE 2014/20-ASSE II-INCL.SOC.LOTTA POV-ASS.DOMIC.MINORI DISAB.2017-C.GUBBIO-	13875	19/12/2017	4	32.509,21	32.509,21			0,00		0,00
2017	01219_E	2	0021702508	1	19/12/2017	3PR-POR FSE 14/20 DGR 994/17 ACC.COLL. ART.15 L.241/90 ASSE II INCL.SOC. E LOTTA	13936	20/12/2017	4	142.502,26	142.502,26			0,00		0,00
2017	01219_E	2	0021702509	1	19/12/2017	POR FSE 2014/20-ASSE II-INCL.SOC.LOTTA A POVERTA'-MEDIAZ.FAMIL.2017-COM.NARNI-CU	13938	20/12/2017	4	4.269,75	4.269,75			0,00		0,00
2017	01219_E	2	0021702511	1	19/12/2017	POR FSE 2014/20-ASSE II-INCL.SOC.LOTTA POVERTA'-ASS.DOMIC.MINORI 2017-COM.NARNI-	13938	20/12/2017	4	48.162,75	48.162,75			0,00		0,00
2017	01219_E	2	0021702514	1	19/12/2017	POR FSE 2014/20-ASSE II-INCL.SOC.LOTTA POV-ASS.DOMIC.MINORI DISAB.2017-C.NARNI-C	13938	20/12/2017	4	31.644,10	31.644,10			0,00		0,00
2017	01219_E	2	0021702515	1	19/12/2017	3PR-POR FSE 14/20 DGR 923/17 ACC.COLL. ART.15 L.241/90 ASSE II INCL.SOCIALE COM.	13956	20/12/2017	4	134.077,15	134.077,15			0,00		0,00
2017	01219_E	2	0021702527	1	19/12/2017	3PR-POR FSE 14/20 ASSE II INCL.SOC.-DGR 1420/17 (COM.VARI)-OCCHINERI	14167	22/12/2017	4	1.070.575,42	1.070.575,42			0,00		0,00
2017	01219_E	2	0021702534	1	20/12/2017	POR FSE 2014/20-ASSE II-INCL.SOC.LOTTA POVERTA'-FAMILY HELP-2017	14175	22/12/2017	4	703.464,05	703.464,05			0,00		0,00
2017	01219_E	2	0021702545	1	20/12/2017	FL - AFFIDAMENTO A CONSORZIO VILLA UMBRA PACCHETTO FORMATIVO A PREVALENTE ATTIVI	14063	21/12/2017	4	12.195,00	12.195,00			0,00		0,00
2017	01219_E	2	0021702550	1	20/12/2017	FL - AFFIDAMENTO A CONSORZIO VILLA UMBRA PACCHETTO FORMAZIONE CONTINUA PER AFFIA	14064	21/12/2017	4	4.935,00	4.935,00			0,00		0,00
2017	01535_E	2	0021700608	1	06/03/2017	CONTRIB. 2016 RIMB. ONERI SOSTENUTI PER ACQUISTO FARMACI INNOV. DM 9/10/2015 (I	02152	07/03/2017	4	22.307,30	0,00			0,00		22.307,30
2017	01582_E	2	0021700085	1	04/01/2017	PROGETTO REALIZZ. DATABASE INTERR. ONCOLOGIA DIVO-	07261	04/08/2016	4	32.502,58	32.502,58			0,00		0,00
2017	01582_E	2	0021700108	1	04/01/2017	PROGETTO REALIZZ. DATABASE INTERR VALIDATO ONCOLOG	08479	12/09/2016	4	34.800,00	9.031,67		25.768,33	25.768,33	Riduzione mediante contestuale ed equivalente riduzione dell'avanzo vincolato	0,00
2017	01582_E	2	0021700609	1	06/03/2017	PROGETTO D.I.V.O. - ACCERTAM. PER CONFERIM. INCARICO R.T.U.P.	02198	08/03/2017	4	4.000,00	0,00		4.000,00	4.000,00	Riduzione mediante contestuale ed equivalente riduzione dell'avanzo vincolato	0,00
2017	01582_E	2	0021700761	1	21/03/2017	CUP I97E14000050001 PROGETTO D.I.V.O.- NETWORK COMPETENZE PER INCARICO A DIPENDE	03121	31/03/2017	4	9.000,00	0,00		9.000,00	9.000,00	Riduzione mediante contestuale ed equivalente riduzione dell'avanzo vincolato	0,00
2017	01591_E	2	0021702199	1	09/11/2017	3PR-FONDO ASILO MIGR.INTEGR.FAMI PROG-44 CIC TO CIC CORSI INTEGR.CITTAD.-BIGI	11909	15/11/2017	4	68.890,38	68.890,38			0,00		0,00
2017	01593_E	2	0021702542	1	20/12/2017	INTEGRAZIONE DD 13255/2017-QUOTA FINANZ.SANITARIO	14059	21/12/2017	4	1,00	0,00			0,00		1,00
2017	01593_E	2	0021702548	1	20/12/2017	MINISTERO SALUTE-FINANZ.INDISTINTO DI PARTE CORRENTE-RIS. NON FINANZIARTE DA FIS	14070	21/12/2017	4	149.942,71	0,00			0,00		149.942,71
2017	01595_E	2	0021701067	1	04/04/2017	4DA-PROG.SPERIMENT.MODELLO VITA INDIP.E INCLUS.SOC	13423	27/12/2016	4	80.000,00	0,00			0,00		80.000,00
2017	01763_E	2	0021700827	1	04/04/2017	2TN - FONDI MIN.LAVORO PER CONFINANZIAMENTO PROGR.	03962	18/05/2016	3	11.921,75	0,00			0,00		11.921,75
2017	01763_E	2	0021701877	1	18/09/2017	3PR-PON YEI PROGR.GARANZIA GIOV.MIS.5 TIROC.EXTRACURRIC.AVV.PUBBL.(ALLEG. A)-ANG	10142	04/10/2017	4	39.837,50	0,00			0,00		39.837,50
2017	01763_E	2	0021702063	1	19/10/2017	3PR-PON YEI PROGR.GARANZIA GIOVANI MIS.2A VOUCHER FORM.IND.(BENEF. ALLEG.A)-ANGE	11069	26/10/2017	4	158.110,74	0,00			0,00		158.110,74

All. A4 - Elenco analitico residui attivi esercizi 2018 e precedenti

epf	Capitolo	Titolo	Accertamento	Pos. accertamento	Data accertamento	Testo accertamento	Atto	Data atto	Organo	Importo residuo iniziale	Importo reversali	Maggiori entrate	Minori entrate	Di cui minori entrate da riaccertamento	Motivazione economia da riacc	Residuo da mantenere
2017	01763_E	2	0021702143	1	30/10/2017	3PR-PON YEI PROGR.GARANZIA GIOVANI MIS.5 TIROCINI EXTRAC. AVV.PUBBL.PIANO ESEC.G	11550	07/11/2017	4	200,00	0,00			0,00		200,00
2017	01763_E	2	0021702214	1	13/11/2017	3PR-PON YEI PROGR.GARANZIA GIOVANI MIS.5 TIROCINI EXTRACURRIC.(BENEF.ALLEG.A)-AN	12171	20/11/2017	4	475,00	0,00			0,00		475,00
2017	01763_E	2	0021702230	1	14/11/2017	3PR- POR FSE 14/20 ASSEGN.VOUCHER PACCH.ADULTI E GIOV. AL 31/07/17 (BENEF.VARI A	12222	21/11/2017	4	19.940,46	0,00			0,00		19.940,46
2017	01763_E	2	0021702294	1	27/11/2017	3PR-PON YEI PROGR.GARANZIA GIOV.MIS.2A VOUCHER FORM.INDIV. (BENEF.ALLEG.A)-ANGEL	12567	28/11/2017	4	34.033,24	0,00			0,00		34.033,24
2017	01763_E	2	0021702329	1	30/11/2017	3PR- CONV.CON AUR ATTIV.TIROCINI MOB.TRANSNAZ. SU PON YEI MIS.5 (AUR)-GUBBIOTTI	13227	07/12/2017	4	31.004,15	0,00		7.879,15	7.879,15	Entrata ridotta in corrispondenza alla riduzione dell'impegno collegato	23.125,00
2017	01763_E	2	0021702353	1	01/12/2017	3PR-PON YEI PROGR.GRANZIA GIOV.MIS.5 TIROCINI EXTRACURR. (ALLEG.A)-ANGELINI	13543	14/12/2017	4	7.800,00	0,00			0,00		7.800,00
2017	01763_E	2	0021702412	1	12/12/2017	3PR- PON YEI PROGR.GAR.GIOVANI MIS.5 TIROCINI EXTRACURR. AVV.PUBBL. (SFCU)- ANGE	13894	19/12/2017	4	1.237,50	0,00			0,00		1.237,50
2017	01763_E	2	0021702423	1	12/12/2017	3PR- PON YEI PROGR.GARANZIA GIOV.MIS.5 TIROC.EXTRACURR.- PIANO ESEC.GAR.GIOV.(ALL	13914	20/12/2017	4	750,00	0,00			0,00		750,00
2017	01763_E	2	0021702489	1	18/12/2017	3PR- PON YOG 14/20 ATTIV.CENTRI PER IMP. TERRIT.PG MIS. 1B-1C GARANZAI GIOV.(PRO	14378	28/12/2017	4	163.111,86	0,00			0,00		163.111,86
2017	01763_E	2	0021702536	1	20/12/2017	3PR-PON YOG 14/20 ATTIV.CENTRI PER IMP. TERRIT.PROV.TR MIS.1b-1c GARANZIA GIOVAN	14412	28/12/2017	4	30.066,36	0,00			0,00		30.066,36
2017	01763_E	2	0021702590	1	27/12/2017	3PR-PON YEI - PROGR.GARANZIA GIOVANI MIS.2A VOUCHER FORM.INDIV.LI (AG.FORMAT.ALL	14384	28/12/2017	4	6.675,00	0,00			0,00		6.675,00
2017	01763_E	2	0021702635	1	29/12/2017	3PR- PON YEI ASSEGN.VOUCHER PACCH.GIOVANI (ALLEG.)-PETRELLI I.	14525	29/12/2017	4	78.186,97	0,00		8.173,67	8.173,67	Entrata ridotta in corrispondenza alla riduzione dell'impegno collegato	70.013,30
2017	01943_E	2	0021701374	1	30/05/2017	MIN. AMBIENTE - CONTRIBUTO AMMORT. MUTUI CASSA DD PP - PIANO EMERG. IDR.	04289	22/06/2015	4	141.142,81	0,00			0,00		141.142,81
2017	01964_E	2	0021700006	1	04/01/2017	2TN- TRASFERIMENTI PER COFINANZIAMENTO PROGRAMMA OPERATIVO UMBRIA FSE 2007-2013	01009	03/09/2015	3	6.474,81	6.474,81			0,00		0,00
2017	01964_E	2	0021700424	1	07/02/2017	3PR-POR FSE 07/13 OB.2 ASSE II-V UM.12.02.2E-066-067-5M.016 (C.I.A.)- FANUCCI C.	01140	08/02/2017	4	5.490,65	5.490,65			0,00		0,00
2017	01964_E	2	0021700716	1	17/03/2017	POR FSE 07/13 PROGETTO UM 10.02.4L.003 - UM 10.02.2E.010 APPROV.VERB.VERIFICA RE	02628	20/03/2017	4	5.636,49	5.636,49			0,00		0,00
2017	01964_E	2	0021701334	1	24/05/2017	3PR- POR FSE 07/13 SERV.SPEC.ACC. TUT.DISOCC.SVANT. ATI CULT.LAV.-FRANCESE	06054	15/06/2017	4	33.836,09	33.836,09			0,00		0,00
2017	01964_E	2	0021702444	1	14/12/2017	3PR-PIANO ESECUT.REG.GARANZIA GIOV.MIS.2B PERC.ORIENT.FORMAT. PER GIOV.18ENNI (A	14410	28/12/2017	4	101.240,06	101.240,06			0,00		0,00
2017	01964_E	2	0021702638	1	29/12/2017	3PR- POR FSE ASSEGN.VOUCHER PACCH.GIOVANI (ALLEG.)-PETRELLI I.	14525	29/12/2017	4	281.971,53	281.971,53			0,00		0,00
2017	01965_E	3	0021702543	1	20/12/2017	MOBILITA' INTERREGIONALE ANNO 2017-MINISTERO DELL'ECONOMIA E FINANZE	14069	21/12/2017	4	25.677.943,00	0,00			0,00		25.677.943,00
2017	02106_E	2	0021700077	1	04/01/2017	4DA-AFFIDAMENTO SERV.ASSIST.TECNICA O.D.P.-BARTOLE	05756	28/06/2016	4	14.417,40	14.417,40			0,00		0,00
2017	02106_E	2	0021700078	1	04/01/2017	4DA-PAR FSC 2007-2013-AFFIDAMENTO SERV.ASSIST.TECN	05757	28/06/2016	4	24.000,00	24.000,00			0,00		0,00
2017	02106_E	2	0021700079	1	04/01/2017	3ST-PAR FSC 2007/13-ASSE V-ASS.TEC.-MONITOR.AMBIENTALE-ARPA (REGNI CHIARA	05751	28/06/2016	4	10.710,00	10.710,00			0,00		0,00
2017	02106_E	2	0021700607	1	03/03/2017	3ST-PAR FSC 2007/13- ASSE V ASS.TEC.-MAV 0103060447087128S-CIG:66666653785C-ANAC	02260	09/03/2017	4	225,00	225,00			0,00		0,00
2017	02106_E	2	0021700901	1	04/04/2017	3ST-PAR FSC-AZ.III 5.2.B-2007/13-PROG:ANTENNA-CIG:	03656	10/05/2016	4	23.240,00	23.240,00			0,00		0,00
2017	02106_E	2	0021700938	1	04/04/2017	4DA-AFFIDAMENTO SERV.ASSIST.TECNICA O.D.P.-BARTOLE	05756	28/06/2016	4	34.765,43	34.765,43			0,00		0,00
2017	02106_E	2	0021700939	1	04/04/2017	3ST-PAR FSC 2007/13-ASSE V-ASS.TEC.-MONITOR.AMBIEN	05751	28/06/2016	4	630,00	630,00			0,00		0,00
2017	02169_E	2	0021702488	1	18/12/2017	ADEMPIMENTI ART 20 C 2 LETT A D LGS 118/2011	13823	19/12/2017	4	0,47	0,00			0,00		0,47
2017	02180_E	4	0021700039	1	04/01/2017	3PR - PAGLIARINI				1.309.444,89	1.309.444,89			0,00		0,00
2017	02180_E	4	0021700056	1	04/01/2017	STATO PAR FSC DGR 281/2013 PUC 3 SELLANO -FE: PROI	03495	05/05/2016	4	31.073,48	31.073,48			0,00		0,00
2017	02180_E	4	0021700060	1	04/01/2017	CUP E79J14000980001 PAR FSC 07/13 PARCO TERAPEUTICO COMUNE DI ASSISI - TORGIOVAN	03576	09/05/2016	4	79.000,00	79.000,00			0,00		0,00
2017	02180_E	4	0021700064	1	04/01/2017	FL FONDI MISE (FAS 2017/13) DELIBERA CIPE 1/2013 - INVESTIEMENTI. AZIONE III 1.1	03850	16/05/2016	4	881.869,80	881.869,80			0,00		0,00
2017	02180_E	4	0021700073	1	04/01/2017	PAR FSC 07/13 VALORIZZAZIONE DEL PERCORSO DEGLI AN	04339	30/05/2016	4	100.000,00	100.000,00			0,00		0,00
2017	02180_E	4	0021700082	1	04/01/2017	STATO PUC 3 MASSA MARTANA DISTRETTO CULTURALE VIA	06419	14/07/2016	4	36.400,00	36.400,00			0,00		0,00
2017	02180_E	4	0021700091	1	04/01/2017	STATO PUC 3 CITTA' DELLA PIEVE -FE:BECATTINI CRIST	07421	08/08/2016	4	151.200,00	151.200,00			0,00		0,00
2017	02180_E	4	0021700099	1	04/01/2017	STATO PAR FSC PUC 3 MONTELEONE D'ORVIETO NETLAND -	07647	17/08/2016	4	101.065,76	101.065,76			0,00		0,00
2017	02180_E	4	0021700100	1	04/01/2017	STATO PUC 3 PAR FSC SCHEGGINO DITTA SVILUPPO IMMOB	07751	22/08/2016	4	100.000,00	100.000,00			0,00		0,00
2017	02180_E	4	0021700101	1	04/01/2017	STATO PAR FSC PUC 3 OTRICOLI OCRICOLUM -FE: BECATT	07991	29/08/2016	4	116.160,00	116.160,00			0,00		0,00
2017	02180_E	4	0021700102	1	04/01/2017	STATO PAR FSC PUC 3 NETLAND COMUNE DI FICULLE -FE:	07992	29/08/2016	4	104.792,05	104.792,05			0,00		0,00

All. A4 - Elenco analitico residui attivi esercizi 2018 e precedenti

epf	Capitolo	Titolo	Accertamento	Pos. accertamento	Data accertamento	Testo accertamento	Atto	Data atto	Organo	Importo residuo iniziale	Importo reversali	Maggiori entrate	Minori entrate	Di cui minori entrate da riaccertamento	Motivazione economia da riacc	Residuo da mantenere
2017	02180_E	4	0021700105	1	04/01/2017	CUP B32C14000060006 INTERVENTI DI VALORIZZAZIONE D	08371	08/09/2016	4	1.194.000,00	1.194.000,00			0,00		0,00
2017	02180_E	4	0021700112	1	04/01/2017	STATO PUC 3 FABRO ATTIVITA' COMMERCIALI -FE:MONTEP	08557	14/09/2016	4	6.030,35	6.030,35			0,00		0,00
2017	02180_E	4	0021700118	1	04/01/2017	STATO PUC 3 COM.AMELIA DITTA VITTO GIACOMO -FE:MON	08798	20/09/2016	4	23.737,86	23.737,86			0,00		0,00
2017	02180_E	4	0021700124	1	04/01/2017	STATO PUC 3 BETTONA PAR FSC -FE:BECATTINI CRISTINA	09847	13/10/2016	4	87.720,00	87.720,00			0,00		0,00
2017	02180_E	4	0021700140	1	04/01/2017	STATO PUC 3 CITERNA DITTA LA FORNACE -FE:MONTEPAGANI MONIA -2AC	10469	27/10/2016	4	86.209,95	86.209,95			0,00		0,00
2017	02180_E	4	0021700154	1	04/01/2017	CUP I96J14000500006 PAR FSC 07/13 SISTEMAZIONE LOC	10887	09/11/2016	4	48.000,00	48.000,00			0,00		0,00
2017	02180_E	4	0021700159	1	04/01/2017	STATO PUC 3 MONTELEONE D'ORVIETO DITTA FAM SNC -FE	11174	15/11/2016	4	16.020,72	16.020,72			0,00		0,00
2017	02180_E	4	0021700164	1	04/01/2017	CUP D89G14000100006 PAR FSC 07/13 TEATRO DELLA CON	11245	17/11/2016	4	4.000,00	4.000,00			0,00		0,00
2017	02180_E	4	0021700174	1	04/01/2017	STATO PUC 3 PACIANO TRE TERRITORI UN PAESAGGIO -FE	12152	06/12/2016	4	239.904,00	239.904,00			0,00		0,00
2017	02180_E	4	0021700176	1	04/01/2017	MIN SVILUPPO ECON PAR FSC 5.1 AFOR PLAN EUGUBINO G	11685	28/11/2016	4	9.165,10	9.165,10			0,00		0,00
2017	02180_E	4	0021700179	1	04/01/2017	MIN SVILUPPO ECONOM PAR FSC 5.1 AFOR RETE SENTIERI	11715	28/11/2016	4	6.804,80	6.804,80			0,00		0,00
2017	02180_E	4	0021700184	1	04/01/2017	CUP D27H12001860005 PAR FSC 07/13 ARCHEOLOGICO IN	11823	30/11/2016	4	400.000,00	400.000,00			0,00		0,00
2017	02180_E	4	0021700204	1	04/01/2017	PAR FSC 07/13 REALIZZAZIONE STRUTTURA INDOOR PRESS	12512	13/12/2016	4	54.830,07	54.830,07			0,00		0,00
2017	02180_E	4	0021700205	1	04/01/2017	MIN SVILUPPO ECONOMICO PAR FSC CASTEL VISCARDO -FE	12233	06/12/2016	4	46.137,19	46.137,19			0,00		0,00
2017	02180_E	4	0021700206	1	04/01/2017	CUP F92F14000080006 PAR FSC 07/13 LAVORI MOVIMENTA	12237	07/12/2016	4	12.000,00	12.000,00			0,00		0,00
2017	02180_E	4	0021700231	1	04/01/2017	MIN SVILUPPO ECONOMICO PAR FSC CITERNA -FE:LATTANZI AGATA -2AC	12642	14/12/2016	4	30.015,28	30.015,28			0,00		0,00
2017	02180_E	4	0021700249	1	04/01/2017	FL - LAVORI POTENZIAMENTO IMPIANTO DI DEPURAZIONE IN LOC. S. MARIA DEGLI ANGELI	12868	16/12/2016	4	540.000,00	540.000,00			0,00		0,00
2017	02180_E	4	0021700252	1	04/01/2017	FL - RIORDINO SISTEMA FOGNARIO DI PERUGIA CON IMPIANTO DEPURAZIONE DI PONTE S. G	12869	16/12/2016	4	360.000,00	360.000,00			0,00		0,00
2017	02180_E	4	0021700253	1	04/01/2017	FL - REALIZZAZIONE FOSSO DEL BULAGAIO FINO AL DEPURATORE DI PONTE VALLECEPPI	12870	16/12/2016	4	220.500,00	220.500,00			0,00		0,00
2017	02180_E	4	0021700254	1	04/01/2017	FL - REALIZZAZIONE FOGNATURA FOSSO INFERNACCIO E COLLEGAMENTO AL DEPURATORE DI P	12925	19/12/2016	4	157.500,00	157.500,00			0,00		0,00
2017	02180_E	4	0021700257	1	04/01/2017	CUP J44E14000460001 VALORIZZAZIONE STRUTT.ESISTENT	12998	19/12/2016	4	10.487,80	10.487,80			0,00		0,00
2017	02180_E	4	0021700259	1	04/01/2017	FL - LAVORI RIORDINO SISTEMA DI RACCOLTA E DEPURAZIONE DELL'AGGLOMERATO DI PERUG	13072	20/12/2016	4	270.000,00	270.000,00			0,00		0,00
2017	02180_E	4	0021700260	1	04/01/2017	FL - LAVORI ADEGUAMENTO IMPIANTO DI DEPURAZIONE DI S. ERASMO NEL COMUNE DI GUBBI	13081	20/12/2016	4	190.800,00	190.800,00			0,00		0,00
2017	02180_E	4	0021700263	1	04/01/2017	FL - LAVORI RIORDINO SISTEMA DI RACCOLTA E DEPURAZIONE DI DERUTA TORGIANO E BET	13075	20/12/2016	4	162.000,00	162.000,00			0,00		0,00
2017	02180_E	4	0021700264	1	04/01/2017	FL - LAVORI RIORDINO E RACCOLTA E DEPURAZIONE DELL'AGGLOMERATO DI CITTA' DELLA P	13079	20/12/2016	4	432.000,00	432.000,00			0,00		0,00
2017	02180_E	4	0021700265	1	04/01/2017	FL - LAVORI RIORDINO E RACCOLTA E DEPURAZIONE DELL'AGGLOMERATO DI CITTA' DELLA P	13080	20/12/2016	4	135.000,00	135.000,00			0,00		0,00
2017	02180_E	4	0021700268	1	04/01/2017	PAR FSC 07/13 RIPULITURA E SISTEMAZIONE SENTIERO E DELL'ACCESSO VERSO LA VALLE D	13019	20/12/2016	4	17.605,44	17.605,44			0,00		0,00
2017	02180_E	4	0021700269	1	04/01/2017	CUP J49J15002740002 RIQUALIFICAZIONE DEL BORGO RURALE DI RANCANA - 30%	13043	20/12/2016	4	31.703,87	31.703,87			0,00		0,00
2017	02180_E	4	0021700270	1	04/01/2017	CUP J44E14000470001 GRAN FONDO DEL MONTE CUCCO DI MOUNTAIN BIKE - 30%	13044	20/12/2016	4	9.000,00	9.000,00			0,00		0,00
2017	02180_E	4	0021700286	1	04/01/2017	CUP C99J13000700009 LA NUOVA PIAZZA DEL SAPERE - B	13074	20/12/2016	4	1.392.199,76	1.392.199,76			0,00		0,00
2017	02180_E	4	0021700287	1	04/01/2017	FL - LAVORI RIORDINO SISTEMA FOGNARIO E COLLETTAMENTO VERSO IL DEPURATORE DI TAV	13241	22/12/2016	4	810.000,00	810.000,00			0,00		0,00
2017	02180_E	4	0021700298	1	04/01/2017	CUP C95I14000300002 PAR FSC 07/13 RESTAURO E RECUP	13180	22/12/2016	4	562.000,00	562.000,00			0,00		0,00
2017	02180_E	4	0021700303	1	04/01/2017	FL - LAVORI RIORDINO SISTEMA DEPURAZIONE AGGLOMERATO DI FOLIGNO-SPELLO	13237	22/12/2016	4	184.801,45	184.801,45			0,00		0,00
2017	02180_E	4	0021700308	1	04/01/2017	FL - LAVORI DI RIORDINO DEL SISTEMA DI RACCOLTA E DEPURAZIONE DELL'AGGLOMERATO D	13238	22/12/2016	4	525.000,00	525.000,00			0,00		0,00
2017	02180_E	4	0021700505	1	17/02/2017	STATO PAR FSC PUC 3 MONTEGABBIONE -FE: BECATTINI CRISTINA -2AC	01797	27/02/2017	4	33.868,40	33.868,40			0,00		0,00
2017	02180_E	4	0021700590	1	02/03/2017	FL - FONDI MINISTERO DELLO SVILUPPO ECONOMICO PER PREVENZIONE DEL RISCHIO IDROGE	01941	01/03/2017	4	218.257,24	218.257,24			0,00		0,00
2017	02180_E	4	0021700637	1	10/03/2017	STATO PAR FSC PUC 3 CALVI DITTA RSM - FE:MONTEPAGANI MONIA -2AC	02508	16/03/2017	4	11.530,56	11.530,56			0,00		0,00
2017	02180_E	4	0021700848	1	04/04/2017	FONDI FSC 2014 AZ. 3.5.2.A X AFFID. LAVORI AMELIA	08661	20/11/2015	4	828.180,00	828.180,00			0,00		0,00
2017	02180_E	4	0021700850	1	04/04/2017	COM.TUORO DGR 281/2013 PUC 3 -FE: DIONISI LUIGI -2	09105	04/12/2015	4	140.880,00	140.880,00			0,00		0,00
2017	02180_E	4	0021700851	1	04/04/2017	COM. CALVI DELL'UMBRIA DGR 281/2013 PUC 3 -FE:DION	09106	04/12/2015	4	231.720,00	231.720,00			0,00		0,00
2017	02180_E	4	0021700852	1	04/04/2017	COM. PENNA IN TEVERINA PUC3 DGR 281/2013 - FE:BECA	09115	04/12/2015	4	20.585,00	20.585,00			0,00		0,00
2017	02180_E	4	0021700853	1	04/04/2017	COM. CITERNA PAR FSC ASSE IV AZ 3.1 B - FE:TIMI GI	09266	09/12/2015	4	78.123,28	78.123,28			0,00		0,00
2017	02180_E	4	0021700859	1	04/04/2017	MONTECASTELLO VIBIO PAR FSC ASSE IV AZ. 3.1 B -FE:	09514	14/12/2015	4	21.686,49	21.686,49			0,00		0,00
2017	02180_E	4	0021700869	1	04/04/2017	COM. ORVIETO PAR FSC FRANA LOC. SUGANO -FE:TAMBURI	09703	16/12/2015	4	140.000,00	140.000,00			0,00		0,00
2017	02180_E	4	0021700871	1	04/04/2017	COM. GIOVE PUC 3 AMERINO AL NATURALE -FE:BECATTINI	09731	17/12/2015	4	172.470,00	172.470,00			0,00		0,00

epf	Capitolo	Titolo	Accertamento	Pos. accertamento	Data accertamento	Testo accertamento	Atto	Data atto	Organo	Importo residuo iniziale	Importo reversali	Maggiori entrate	Minori entrate	Di cui minori entrate da riaccertamento	Motivazione economia da riacc	Residuo da mantenere
2017	02180_E	4	0021700872	1	04/04/2017	CUP E77B14000380001 PAR FSC 07/13 III.5.1. FUNZION	09889	18/12/2015	4	42.233,05	42.233,05			0,00		0,00
2017	02180_E	4	0021700873	1	04/04/2017	PAR FSC 07/13 A.IIII AZ.III.5.1. PARCO FLUVIALE DE	09875	18/12/2015	4	15.151,00	15.151,00			0,00		0,00
2017	02180_E	4	0021700882	1	04/04/2017	3PR - PAGLIARINI	99999	01/01/2017	3	2.272.524,56	2.272.524,56			0,00		0,00
2017	02180_E	4	0021700883	1	04/04/2017	3PR - PAGLIARINI	99999	01/01/2017	3	540.627,72	540.627,72			0,00		0,00
2017	02180_E	4	0021700887	1	04/04/2017	CUP E56J14000370001 - PAR FSC 07/13 VALORIZZAZIONE	02963	19/04/2016	4	80.000,00	80.000,00			0,00		0,00
2017	02180_E	4	0021700894	1	04/04/2017	CUP E97B14000250001 PAR FSC 07/13 PARCO TERAPEUTIC	03250	28/04/2016	4	35.878,45	35.878,45			0,00		0,00
2017	02180_E	4	0021700896	1	04/04/2017	STATO PAR FSC PUC3 S.ANATOLIA DI NARCO -FE:DIONISI	03492	05/05/2016	4	24.409,09	24.409,09			0,00		0,00
2017	02180_E	4	0021700897	1	04/04/2017	STATO PAR FSC PUC3 DGR 281/2013 SCHEGGINO -FE:DION	03493	05/05/2016	4	17.930,78	17.930,78			0,00		0,00
2017	02180_E	4	0021700898	1	04/04/2017	STATO PAR FSC DGR 281/2013 PUC 3 BEVAGNA -FE: PROI	03494	05/05/2016	4	189.508,64	189.508,64			0,00		0,00
2017	02180_E	4	0021700899	1	04/04/2017	STATO PAR FSC PUC 3 STRONCONE SULLA VIA DI S.FRANC	03496	05/05/2016	4	40.660,00	40.660,00			0,00		0,00
2017	02180_E	4	0021700900	1	04/04/2017	STATO PAR FSC DGR 281/2013 PUC 3 PANICALE -FE:PROI	03498	05/05/2016	4	34.272,00	34.272,00			0,00		0,00
2017	02180_E	4	0021700903	1	04/04/2017	STATO PAR FSC DGR 281/2013 PUC 3 CASTEL GIORGIO -F	03486	05/05/2016	4	91.680,00	91.680,00			0,00		0,00
2017	02180_E	4	0021700904	1	04/04/2017	STATO PAR FSC DGR 281/2013 BASCHI -FE:BECATTINI CR	03487	05/05/2016	4	27.579,18	27.579,18			0,00		0,00
2017	02180_E	4	0021700909	1	04/04/2017	FL FONDI MISE (FAS 2017/13) DELIBERA CIPE 1/2013 -	03466	04/05/2016	4	1.263.673,63	1.263.673,63			0,00		0,00
2017	02180_E	4	0021700911	1	04/04/2017	PAR FSC 07/13 - 30% PARCO TERAPEUTICO COLPERNIERI	03577	09/05/2016	4	50.000,00	50.000,00			0,00		0,00
2017	02180_E	4	0021700913	1	04/04/2017	PAR FSC 07/13 - PARCO TERAPEUTICO PRESSO L'AREA PU	03579	09/05/2016	4	27.870,91	27.870,91			0,00		0,00
2017	02180_E	4	0021700919	1	04/04/2017	3PR- PAR FSC 07/13 AZ.II 2.2 B-BANDO PUBBL.CONC.CO	04058	23/05/2016	4	15.821,55	15.821,55			0,00		0,00
2017	02180_E	4	0021700921	1	04/04/2017	STATO PUC 3 FRATTA TODINA ATTIVITA' SERVIZIO AI CI	04196	26/05/2016	4	61.440,37	61.440,37			0,00		0,00
2017	02180_E	4	0021700924	1	04/04/2017	MIN SVILUPPO ECONOMICO LR 46/1997 MONT.SPOLETO RET	04247	26/05/2016	4	15.565,27	15.565,27			0,00		0,00
2017	02180_E	4	0021700925	1	04/04/2017	PAR FSC 07/13 VALORIZZAZIONE DEL PERCORSO DEGLI AN	04339	30/05/2016	4	68.079,71	68.079,71			0,00		0,00
2017	02180_E	4	0021700927	1	04/04/2017	STATO PUC 3 MONTECASTELLO DI VIBIO -FE:PROIETTI MA	04671	07/06/2016	4	33.525,93	33.525,93			0,00		0,00
2017	02180_E	4	0021700928	1	04/04/2017	STATO PUC 3 LUGNANO IN TEVERINA FE:BECATTINI FRANC	04790	08/06/2016	4	98.150,00	98.150,00			0,00		0,00
2017	02180_E	4	0021700929	1	04/04/2017	STATO PUC 3 FRATTA TODINA DUE COMUNI UNA SCUOLA -F	05016	14/06/2016	4	35.718,58	35.718,58			0,00		0,00
2017	02180_E	4	0021700930	1	04/04/2017	CUP E89J14000810001 PAR FSC 07/13 COLLEGAMENTO CIC	04919	10/06/2016	4	320.000,00	320.000,00			0,00		0,00
2017	02180_E	4	0021700935	1	04/04/2017	MIN SVILUPPO ECONOMICO LR 46/1997 NARNI PERCORSI P	05108	15/06/2016	4	16.239,12	16.239,12			0,00		0,00
2017	02180_E	4	0021700937	1	04/04/2017	STATO PAR FSC PUC 2 MARSCIANO SISTEMAZIONE PIAZZA	05572	23/06/2016	4	68.992,07	68.992,07			0,00		0,00
2017	02180_E	4	0021700940	1	04/04/2017	3ST-PAR FSC 2007/13-ASSE V-ASS.TECN-SMG QSN-ICT 1	05752	28/06/2016	4	21.408,71	21.408,71			0,00		0,00
2017	02180_E	4	0021700947	1	04/04/2017	MIN SVILUPPO ECONOMICO COM. CASTEL VISCARDO -FE:GU	06372	12/07/2016	4	60.840,00	60.840,00			0,00		0,00
2017	02180_E	4	0021700950	1	04/04/2017	MIN SVILUPPO ECONOMICO LR 46/1997 OTRICOLI LAVORI	06361	12/07/2016	4	15.287,14	15.287,14			0,00		0,00
2017	02180_E	4	0021700952	1	04/04/2017	STATO PUC 3 MASSA MARTANA DISTRETTO CULTURALE VIA	06419	14/07/2016	4	109.200,00	109.200,00			0,00		0,00
2017	02180_E	4	0021700954	1	04/04/2017	MIN SVILUPPO ECONOMICO PAR FSC ACQUASPARTA PALAZZO	06800	22/07/2016	4	87.083,65	87.083,65			0,00		0,00
2017	02180_E	4	0021700956	1	04/04/2017	STATO PUC3 PENNA IN TEVERINA FANUCCI PATRIZIA -FE:	06681	21/07/2016	4	9.162,00	9.162,00			0,00		0,00
2017	02180_E	4	0021700957	1	04/04/2017	STATO PUC3 STRONCONE FESTINA LENTE -FE:MONTEPAGANI	06776	22/07/2016	4	34.815,69	34.815,69			0,00		0,00
2017	02180_E	4	0021700958	1	04/04/2017	MIN SVILUPPO ECONOMICO - PAR FSC INTERVENTI COMUNE	06917	27/07/2016	4	31.067,31	31.067,31			0,00		0,00
2017	02180_E	4	0021700962	1	04/04/2017	STATO PAR FSC - PUC 3 MONTECCHIO - FE:BECATTINI CR	07244	04/08/2016	4	91.680,00	91.680,00			0,00		0,00
2017	02180_E	4	0021700963	1	04/04/2017	CUP E69D14000230006 PAR/FSC 07#13 AZ.III.5.1. RIPR	07347	08/08/2016	4	23.535,35	23.535,35			0,00		0,00
2017	02180_E	4	0021700964	1	04/04/2017	FL - LAVORI SUL FIUME TEVERE PER LA MESSA IN SICUR	07466	10/08/2016	4	160.712,25	160.712,25			0,00		0,00
2017	02180_E	4	0021700972	1	04/04/2017	MIN. SVILUPPO ECONOMICO PAR FSC ASSE IV AZ. 3.1 LU	07737	19/08/2016	4	21.403,63	21.403,63			0,00		0,00
2017	02180_E	4	0021700973	1	04/04/2017	3PR- BANDO CONC.CONTR.IMP.COMM.ARTIG. X ATT.CINEMA	07882	25/08/2016	4	92.549,05	92.549,05			0,00		0,00
2017	02180_E	4	0021700974	1	04/04/2017	STATO PAR FSC PUC 3 OTRICOLI OCRICOLUM -FE: BECATT	07991	29/08/2016	4	116.160,00	116.160,00			0,00		0,00
2017	02180_E	4	0021700976	1	04/04/2017	MIN SVILUPPO ECONOMICO - LR 46/1997 DERUTA REALIZZ	08200	02/09/2016	4	11.872,63	11.872,63			0,00		0,00
2017	02180_E	4	0021700977	1	04/04/2017	MIN SVILUPPO ECONOMICO - LR 46/1997 SAN VENANZO LA	08306	06/09/2016	4	50.161,48	50.161,48			0,00		0,00
2017	02180_E	4	0021700995	1	04/04/2017	3PR- CONTR. IMPR.COMM.E ARTIG. CENTRI COMM.NAT. NE	09612	10/10/2016	4	18.477,68	18.477,68			0,00		0,00
2017	02180_E	4	0021700996	1	04/04/2017	STATO PUC 3 AVIGLIANO UMBRO TELERISCALDAMENTO -FE:	09717	11/10/2016	4	87.300,00	87.300,00			0,00		0,00
2017	02180_E	4	0021701003	1	04/04/2017	3PR- PAR FSC 07/13 AZ.II2.2.B CONTR.JIMPR.COMM.ATT	10032	18/10/2016	4	116.474,44	116.474,44			0,00		0,00
2017	02180_E	4	0021701004	1	04/04/2017	MIN SVILUPPO ECONOMICO LR 46/1997 COM. PRECI -FE:G	10103	20/10/2016	4	33.517,63	33.517,63			0,00		0,00
2017	02180_E	4	0021701014	1	04/04/2017	3PR- PAR FSC 07/13 AZ.II.2.2.B CONC.CONTR. IMPR.CO	10627	02/11/2016	4	173.323,60	173.323,60			0,00		0,00
2017	02180_E	4	0021701021	1	04/04/2017	CUP I96J14000500006 PAR FSC 07/13 SISTEMAZIONE LOC	10887	09/11/2016	4	24.000,00	24.000,00			0,00		0,00
2017	02180_E	4	0021701025	1	04/04/2017	3PR-PAR FSC 07/13 AZIONEII. 2.2.B CONTR. IMPR.COMM	11296	18/11/2016	4	27.320,67	27.320,67			0,00		0,00
2017	02180_E	4	0021701026	1	04/04/2017	3PR-PAR FSC 07/13 AZIONEII. 2.2.B CONTR. IMPR.COMM	11299	18/11/2016	4	208.191,45	208.191,45			0,00		0,00
2017	02180_E	4	0021701028	1	04/04/2017	STATO PUC 3 MONTONE EVENTI INN COMUNE ALTOTEVERE -	11903	01/12/2016	4	183.906,00	183.906,00			0,00		0,00
2017	02180_E	4	0021701031	1	04/04/2017	STATO PUC 3 LISCIANO NICCONE -FE:PROIETTI MAURO -2	11919	01/12/2016	4	117.589,26	117.589,26			0,00		0,00
2017	02180_E	4	0021701032	1	04/04/2017	CUP I69D14000890001 PAR FSC 07/13 REALIZZAZIONE DI	11862	30/11/2016	4	165.800,00	165.800,00			0,00		0,00
2017	02180_E	4	0021701106	1	07/04/2017	CUP I11B15000460008 PUC 3 - VERSO IL DISTRETTO CULTURALE SUL TERRITORIO DELL'ANT	03387	10/04/2017	4	18.696,05	18.696,05			0,00		0,00
2017	02180_E	4	0021701137	1	12/04/2017	STATO PUC 3 CITERNA ATTIVITA' COMMERCIALI -FE:MONTEPGANI MONIA -2AC	03574	12/04/2017	4	8.911,23	8.911,23			0,00		0,00

epf	Capitolo	Titolo	Accertamento	Pos. accertamento	Data accertamento	Testo accertamento	Atto	Data atto	Organo	Importo residuo iniziale	Importo reversali	Maggiori entrate	Minori entrate	Di cui minori entrate da riaccertamento	Motivazione economia da riacc	Residuo da mantenere
2017	02180_E	4	0021701162	1	13/04/2017	STATO PUC 3 STRONCONE -FE:MONTEPAGANI MONIA -2AC	03701	18/04/2017	4	20.897,72	20.897,72			0,00		0,00
2017	02180_E	4	0021701208	1	27/04/2017	STATO PUC 3 SAN GIUSTINO COOPERATIVA SANGIUSTINESE SCARL - FE:MONTEPAGANI MONIA -	04088	28/04/2017	4	34.000,00	34.000,00			0,00		0,00
2017	02180_E	4	0021701232	1	04/05/2017	STATO PAR FSC MITIGAZIONE RISCHIO IDROGEOLOGICO -FE:RICCI FRANCESCA -2AC	04474	08/05/2017	4	54.229,02	54.229,02			0,00		0,00
2017	02180_E	4	0021701245	1	09/05/2017	CUP J47B14000330001 PAR FSC 07/13 REALIZZAZIONE DI UN PUMP TRACK E DEI RELATIVI	04520	10/05/2017	4	87.211,81	87.211,81			0,00		0,00
2017	02180_E	4	0021701282	1	16/05/2017	FL - ACCONTO CONTRIBUTO LAVORI REALIZZAZIONE IMPIANTO COMPOSTAGGIO A CITTA' DI C	04900	18/05/2017	4	910.940,40	910.940,40			0,00		0,00
2017	02180_E	4	0021701303	1	19/05/2017	STATO PUC 3 CITERNA FENZA PATRIZIA -FE:MONTEPAGANI MONIA -2AC	04994	22/05/2017	4	14.361,43	14.361,43			0,00		0,00
2017	02180_E	4	0021701305	1	19/05/2017	STATO PUC 3 FERENTILLO GIOCHERIA SALVATORI -FE:MONTEPAGANI MONIA -2AC	04998	22/05/2017	4	5.455,69	5.455,69			0,00		0,00
2017	02180_E	4	0021701410	1	12/06/2017	STATO PUC 3 LUGNANO IN TEVERINA -FE: MONTEPAGANI MONIA -2AC	06337	22/06/2017	4	20.061,40	20.061,40			0,00		0,00
2017	02180_E	4	0021701452	1	16/06/2017	MIN AMBIENTE SANTORO SRL TODI FOSSO PIETRAIA -FE:PECORARI ALVARO -2AC	06558	28/06/2017	4	58.805,03	58.805,03			0,00		0,00
2017	02180_E	4	0021701493	1	28/06/2017	CUP I71B15000430008 PUC 3 COMUNE DI PANICALE IL PICCOLO MONDO DI BARBIERI ALESS	06692	30/06/2017	4	12.476,56	12.476,56			0,00		0,00
2017	02180_E	4	0021701494	1	28/06/2017	CUP I41B15000350008 COMUNE DI LISCIANO NICCONE - ATTIVITÀ COMMERCIALE ORAZI MAR	06694	30/06/2017	4	5.187,47	5.187,47			0,00		0,00
2017	02180_E	4	0021701561	1	10/07/2017	STATO PUC 3 NETLAND MONTEGABBIONE -FE:BECATTINI CRISITINA -2AC	07168	11/07/2017	4	32.719,27	32.719,27			0,00		0,00
2017	02180_E	4	0021701562	1	10/07/2017	MIN SVILUPPO ECONOMICO BANDO PAR FSC CITTA' DELLA PIEVE - FE:LATTANZI AGATA -2AC	07158	11/07/2017	4	36.011,09	36.011,09			0,00		0,00
2017	02180_E	4	0021701563	1	10/07/2017	MIN SVILUPPO ECONOMICO BANDO PAR FSC PARRANO - FE:LATTANZI AGATA -2AC	07408	18/07/2017	4	44.034,93	44.034,93			0,00		0,00
2017	02180_E	4	0021701582	1	17/07/2017	STATO PUC 3 CASTEL GIORGIO ATTIVITA' COMM.LI - FE:MONTEPAGANI MONIA -2AC	07480	19/07/2017	4	13.702,15	13.702,15			0,00		0,00
2017	02180_E	4	0021701596	1	21/07/2017	STATO PUC 3 FICULLE ATTIVITA' COMMERCIALI -FE:MONTEPAGANI MONIA -2AC	07595	21/07/2017	4	5.000,00	5.000,00			0,00		0,00
2017	02180_E	4	0021701597	1	24/07/2017	STATO PUC 3 PACIANO DITTA CLARIO FE: MONTEPAGANI MONIA -2AC	07629	24/07/2017	4	85.680,00	85.680,00			0,00		0,00
2017	02180_E	4	0021701599	1	25/07/2017	STATO PUC 3 CITTA' DELLA PIEVE OTTICA CRISTIAN SRL - FE:MONTEPAGANI MONIA -2AC	07711	26/07/2017	4	4.858,28	4.858,28			0,00		0,00
2017	02180_E	4	0021701602	1	25/07/2017	STATO PUC 3 MONTECASTRILLI CATALUCCI STEFANIA ATTIVITA' COMM.LI -FE:MONTEPAGANI	07710	26/07/2017	4	17.544,80	17.544,80			0,00		0,00
2017	02180_E	4	0021701603	1	25/07/2017	STATO PUC 3 MONTELEONE ORVIETO ATTIVITA' COMMERICIALI - FE:MONTEPAGANI MONIA -2AC	07917	01/08/2017	4	4.339,53	4.339,53			0,00		0,00
2017	02180_E	4	0021701613	1	25/07/2017	FL - CONTRIBUTO LAVORI COLLEGAMENTO ACQUEDOTTO DI MTERNI AL SERBATOIO DI LOCALIT	07764	27/07/2017	4	830.664,09	830.664,09			0,00		0,00
2017	02180_E	4	0021701634	1	28/07/2017	STATO PUC 3 PIEGARO ATTIVITA' COMMERCIALI -FE:MONTEPAGANI MONIA -2AC	07918	01/08/2017	4	6.295,00	6.295,00			0,00		0,00
2017	02180_E	4	0021701659	1	01/08/2017	STATO PAR FSC RUPE MASSA MARTANA SGA -FE:BINDELLA MORENO -2AC	08070	04/08/2017	4	1.604,69	1.604,69			0,00		0,00
2017	02180_E	4	0021701708	1	08/08/2017	STATO PAR FSC CONSOLIDAMENTO RUPE MASSA MARTANA - FE:BINDELLA MORENO -2AC	08187	09/08/2017	4	11.167,63	11.167,63			0,00		0,00
2017	02180_E	4	0021701716	1	10/08/2017	STATO PAR FSC PUC 3 NETLAND MONTEGABBIONE -FE: BECATTINI CRISTINA -2AC	10035	03/10/2017	4	199.763,65	199.763,65			0,00		0,00
2017	02180_E	4	0021701733	1	16/08/2017	SALDO CONTRIB.PAR FSC 2017/13-AZ.II 2.2.A-CUP I89D15001020001-SECCA MARCOMARIA(I	08464	22/08/2017	4	71.108,97	71.108,97			0,00		0,00
2017	02180_E	4	0021701749	1	23/08/2017	FL ASSEGNAZIONE CONTRIBUTO AD UMBRIACQUE PER REALIZZAZIONE IMPIANTO DEPURAZIONE	08692	29/08/2017	4	391.500,00	391.500,00			0,00		0,00
2017	02180_E	4	0021701752	1	24/08/2017	PAR FSC 2007/13-COMPETITIVITA' TURISMO 2009-INNALZAM.STANDARD QUALITA' RICETT. A	08649	28/08/2017	4	281.981,97	281.981,97			0,00		0,00
2017	02180_E	4	0021701790	1	29/08/2017	PAR FSC 2007/13-AZ.II 2.2.A-INNALZ.STANDARD QUALITA' RIC.ALBERGH-(GRASSINI	08877	04/09/2017	4	80.805,48	80.805,48			0,00		0,00
2017	02180_E	4	0021701793	1	29/08/2017	MIN SVILUPPO ECONOMICO PAR FSC BEVAGNA -FE:LATTANZI AGATA -2AC	08933	05/09/2017	4	90.082,71	90.082,71			0,00		0,00
2017	02180_E	4	0021701825	1	04/09/2017	FL - ASSEGNAZIONE CONTRIBUTO LAVORI RADDOPPIO ACQUEDOTTO ARGENTINA	10062	03/10/2017	4	71.602,77	71.602,77			0,00		0,00
2017	02180_E	4	0021701862	1	13/09/2017	3PR_PAR FSC 07/13 AZ.II 2.2.A INT.INNALZ.STANDARD QUAL.RIC.ALBERGH. B) DD 8769/1	09499	20/09/2017	4	42.637,43	42.637,43			0,00		0,00
2017	02180_E	4	0021701863	1	13/09/2017	CUP I77E13000430008 PUC3 - COMUNE TUORO SUL TRASIMENO - L'IDEA DI COSCIA ROSITA	09275	15/09/2017	4	21.130,77	21.130,77			0,00		0,00
2017	02180_E	4	0021701864	1	13/09/2017	FL -ASSEGNAZIONE CONTRIBUTO ALL'AURI LAVORI REALIZZAZIONE IMPIANTO DI DEPUIRAZIO	10059	03/10/2017	4	295.431,92	295.431,92			0,00		0,00
2017	02180_E	4	0021701865	1	13/09/2017	FL -ASSEGNAZIONE CONTRIBUTO ALL'AURI LAVORI REALIZZAZIONE IMPIANTO DI DEPUIRAZIO	10063	03/10/2017	4	243.727,85	243.727,85			0,00		0,00
2017	02180_E	4	0021701880	1	18/09/2017	CUP I31B15000670008 PUC SOVRACOMUNALE - ATTIVITA' COMMERCIALE	09512	20/09/2017	4	9.247,27	9.247,27			0,00		0,00

epf	Capitolo	Titolo	Accertamento	Pos. accertamento	Data accertamento	Testo accertamento	Atto	Data atto	Organo	Importo residuo iniziale	Importo reversali	Maggiori entrate	Minori entrate	Di cui minori entrate da riaccertamento	Motivazione economia da riacc	Residuo da mantenere
2017	02180_E	4	0021701885	1	19/09/2017	CUP E67B14000210006 PAR FSC 07/13 INTERVENTI VALORIZ.AMBIENT.E FUNZIONALE AREA L	09803	27/09/2017	4	89.346,04	89.346,04			0,00		0,00
2017	02180_E	4	0021701886	1	19/09/2017	STATO PAR FSC PUC 3 ARRONE VIVI IL BORGO -FE: MONTEPAGANI MONIA -2AC	09513	20/09/2017	4	143.432,67	143.432,67			0,00		0,00
2017	02180_E	4	0021701887	1	19/09/2017	CUP E17B14000340002 PAR FSC 07/13 INTERVENTI RIPRISTINO RETE SENTIERISTICA REG.L	09802	27/09/2017	4	199.224,04	199.224,04			0,00		0,00
2017	02180_E	4	0021701888	1	20/09/2017	MIN SVILUPPO ECONOMICO PAR FSC LR 46/1997 CANNARA -FE:GUBBIOTTI LEONARDO -2AC	09922	29/09/2017	4	36.000,00	36.000,00			0,00		0,00
2017	02180_E	4	0021701889	1	20/09/2017	STATO PAR FSC PUC 3 PIETRALUNGA -FE: BARTOLUCCI SIRIO -2AC	09744	25/09/2017	4	7.426,88	7.426,88			0,00		0,00
2017	02180_E	4	0021701890	1	20/09/2017	STATO PAR FSC PUC 3 PANICALE NUOVA FERRAGUZZI SAS -FE: BARTOLUCCI SIRIO -2AC	09799	27/09/2017	4	6.150,29	6.150,29			0,00		0,00
2017	02180_E	4	0021701893	1	21/09/2017	PAR FSC 2007/13-AZ.II 2.2.A-RICETTIV.ALBERGHIERA- BANDO-DD 8769/2014 (GRASSINI	09974	02/10/2017	1	379.794,24	379.794,24			0,00		0,00
2017	02180_E	4	0021701906	1	26/09/2017	MIN SVILUPPO ECONOMICO PAR FSC LR 46/1997 PIEGARO -FE:GUBBIOTTI LEONARDO -2AC	09998	02/10/2017	4	37.050,00	37.050,00			0,00		0,00
2017	02180_E	4	0021701908	1	26/09/2017	MIN SVILUPPO ECONOMICO PAR FSC LR 46/1997 MAGIONE -FE:GUBBIOTTI LEONARDO -2AC	09934	29/09/2017	4	39.000,00	39.000,00			0,00		0,00
2017	02180_E	4	0021701909	1	27/09/2017	STATO PAR FSC PUC 3 UMBERTIDE ENOTECA MIGLIORATI -FE:PROIETTI MAURO -2AC	09875	28/09/2017	4	16.851,99	16.851,99			0,00		0,00
2017	02180_E	4	0021701910	1	27/09/2017	STATO PAR FSC PUC 3 PIEGATO EXECUTIVE TOUR SRL -FE:PROIETTI MAURO -2AC	09876	28/09/2017	4	47.876,19	47.876,19			0,00		0,00
2017	02180_E	4	0021701924	1	29/09/2017	MIN SVILUPPO ECONOMICO PAR FSC LR 46/1997 PORANO -FE: GUBBIOTTI LEONARDO -2AC	09997	02/10/2017	4	58.926,61	58.926,61			0,00		0,00
2017	02180_E	4	0021701927	1	02/10/2017	STATO PAR FSC PUC 3 TUORO SUL TRASIMENO CIAO-CIAO -FE: DIONIGI LUIGI -2AC	10036	03/10/2017	4	65.308,53	65.308,53			0,00		0,00
2017	02180_E	4	0021701928	1	02/10/2017	STATO PAR FSC PUC 3 ARRONE EDIZIONI TYRUS -FE: DIONISI LUIGI -2AC	10039	03/10/2017	4	8.500,00	8.500,00			0,00		0,00
2017	02180_E	4	0021701929	1	02/10/2017	STATO PAR FSC PUC 3 SCHEGGINO GIARDINO DELLE NAIADI -FE:DIONISI LUIGI -2AC	10040	03/10/2017	4	12.500,00	12.500,00			0,00		0,00
2017	02180_E	4	0021701930	1	02/10/2017	STATO PAR FSC PUC 3 PANICALE ISOLA COOP. SOCIALE -FE:PROIETTI MAURO -2AC	10041	03/10/2017	4	20.821,05	20.821,05			0,00		0,00
2017	02180_E	4	0021701931	1	02/10/2017	STATO PAR FSC PUC 3 PORANO MILLENNIUM SERVICE -FE:BECATTINI CRISTINA -2AC	10043	03/10/2017	4	5.584,39	5.584,39			0,00		0,00
2017	02180_E	4	0021701937	1	02/10/2017	STATO PAR FSC PUC 3 FERENTILLO LIGIA SNC -FE: DIONISI LUIGI -2AC	10044	03/10/2017	4	16.450,00	16.450,00			0,00		0,00
2017	02180_E	4	0021701938	1	02/10/2017	STATO PAR FSC PUC 3 ALVIANO BAR SEPI -FE: BECATTINI CRISITNA -2AC	10045	03/10/2017	4	24.763,85	24.763,85			0,00		0,00
2017	02180_E	4	0021701939	1	02/10/2017	STATO PAR FSC PUC 3 MONTELEONE D'ORVIETO IDEA SPORT -FE: BECATTINI CRISTINA -2AC	10048	03/10/2017	4	8.783,73	8.783,73			0,00		0,00
2017	02180_E	4	0021701940	1	02/10/2017	STATO PAR FSC PUC 3 COOP OLEIFICIO COLTIVATORI DIRETTI GUARDEA -FE: BECATTINI CR	10051	03/10/2017	4	5.999,35	5.999,35			0,00		0,00
2017	02180_E	4	0021701941	1	02/10/2017	STATO PAR FSC PUC 3 ATTIGLIANO SOC. AGR. TENACIA -FE: BECATTINI CRISTINA -2AC	10052	03/10/2017	4	13.823,08	13.823,08			0,00		0,00
2017	02180_E	4	0021701943	1	03/10/2017	PAR FSC 2007/13-PROMO COMMERC.TURISTICA-CUP:J86D12000110001-FONDAZ.HALLAGARTEN-F	13184	07/12/2017	4	98.000,00	98.000,00			0,00		0,00
2017	02180_E	4	0021701949	1	04/10/2017	FL - LAVORI COMPLETAMENTO DELL'INFRASTRUTTURA A BANDA LARGA CONTRIBUTO A UMBRIA	10454	12/10/2017	4	1.040.000,00	1.040.000,00			0,00		0,00
2017	02180_E	4	0021701969	1	05/10/2017	STATO PAR FSC PUC 3 ALVIANO ANTICA BOTTEGA SNC -FE:BECATTINI CRISTINA -2AC	10279	09/10/2017	4	11.935,00	11.935,00			0,00		0,00
2017	02180_E	4	0021701970	1	05/10/2017	CUP E46J14000350001 PAR FSC 2007-2013 - SISTEMAZIONE AREE DI DECOLLO VOLO LIBERO	10242	09/10/2017	4	10.000,00	10.000,00			0,00		0,00
2017	02180_E	4	0021701979	1	06/10/2017	STATO PAR FSC PUC 2 MARSCIANO -FE: BECATTINI CRISTINA -2AC	10277	09/10/2017	4	288.735,30	288.735,30			0,00		0,00
2017	02180_E	4	0021702000	1	10/10/2017	STATO PAR FSC PUC 3 MONTELEONE D'ORVIETO FAM SNC -FE: MONTEPAGANI MONIA -2AC	10568	16/10/2017	4	1.081,45	1.081,45			0,00		0,00
2017	02180_E	4	0021702008	1	11/10/2017	FL - LAVORI DI COMPLETAMENTO DEPURATORE DI CASTELVISCARDO	10698	18/10/2017	4	184.140,00	184.140,00			0,00		0,00
2017	02180_E	4	0021702009	1	11/10/2017	FL - LAVORI DI ADEGUAMENTO DEPURATORE DI PIEDILUCO	10697	18/10/2017	4	245.520,00	245.520,00			0,00		0,00
2017	02180_E	4	0021702012	1	12/10/2017	MIN SVILUPPO ECONOMICO PAR FSC LR 46/1997 SELLANO TRAMA 1045 -FE:GUBBIOTTI LEONA	10551	13/10/2017	4	32.850,00	32.850,00			0,00		0,00
2017	02180_E	4	0021702017	1	16/10/2017	STATO PAR FSC PUC 3 MONTECASTRILLI DITTA COLARIETI SAS -FE:PROIETTI MAURO -2AC	10643	17/10/2017	4	22.476,87	22.476,87			0,00		0,00
2017	02180_E	4	0021702027	1	16/10/2017	STATO PAR FSC PUC 3 ACQUASPARTA DITTA LINCEI SRL -FE: PROIETTI MAURO -2AC	10803	19/10/2017	4	11.130,52	11.130,52			0,00		0,00
2017	02180_E	4	0021702030	1	16/10/2017	STATO PAR FSC PUC 3 MONTEFRANCO SOC. COOP ALIS -FE: PROIETTI MAURO -2AC	10654	17/10/2017	4	46.500,00	46.500,00			0,00		0,00
2017	02180_E	4	0021702034	1	16/10/2017	STATO PAR FSC PUC 3 AVIGLIANO DITTA PIACENTI D'UBALDI ROBERTO -FE: PROIETTI MAUR	10655	17/10/2017	4	6.915,78	6.915,78			0,00		0,00
2017	02180_E	4	0021702035	1	16/10/2017	STATO PAR FSC PUC 3 MONTECASTRILLI FARMACIA CATASTINI DOTT.SSA PAOLA -FE: PROIET	10656	17/10/2017	4	30.000,00	30.000,00			0,00		0,00

epf	Capitolo	Titolo	Accertamento	Pos. accertamento	Data accertamento	Testo accertamento	Atto	Data atto	Organo	Importo residuo iniziale	Importo reversali	Maggiori entrate	Minori entrate	Di cui minori entrate da riaccertamento	Motivazione economia da riacc	Residuo da mantenere
2017	02180_E	4	0021702036	1	16/10/2017	STATO PAR FSC PUC 3 SCHEGGINO MEDOLAGO ALBANI GROUP -FE:PROIETTI MAURO -2AC	10802	19/10/2017	4	131.652,00	131.652,00			0,00		0,00
2017	02180_E	4	0021702037	1	16/10/2017	STATO PAR FSC PUC 3 ARRONE FARMACIA ANGELICI -FE: DIONISI LUIGI -2AC	10657	17/10/2017	4	8.646,95	8.646,95			0,00		0,00
2017	02180_E	4	0021702038	1	16/10/2017	STATO PAR FSC PUC 3 FERENTILLO PIERMARINI SAS -FE:PROIETTI MAURO -2AC	11182	30/10/2017	4	18.150,00	18.150,00			0,00		0,00
2017	02180_E	4	0021702039	1	16/10/2017	STATO PAR FSC PUC 3 MONTECASTRILLI SAPORI VERI SOC. COOP. -FE:DIONISI LUIGI -2AC	10659	17/10/2017	4	24.898,83	24.898,83			0,00		0,00
2017	02180_E	4	0021702040	1	17/10/2017	STATO PAR FSC PUC 3 SANT'ANATOLIA DI NARCO DITTA ORSINELLI MARIA PIA -FE: DIONI	10662	17/10/2017	4	64.660,00	64.660,00			0,00		0,00
2017	02180_E	4	0021702041	1	17/10/2017	STATO PUC 3 FABRO DITTA LUCA VERDI -FE: BECATTINI CRISTINA -2AC	10799	19/10/2017	4	26.692,81	26.692,81			0,00		0,00
2017	02180_E	4	0021702042	1	17/10/2017	STATO PUC 3 SANT'ANATOLIA DI NARCO DITTA TRE VALLI SNC -FE: DIONISI LUIGI -2AC	10800	19/10/2017	4	24.245,10	24.245,10			0,00		0,00
2017	02180_E	4	0021702043	1	17/10/2017	STATO PAR FSC PUC 3 AVIGLIANO UMBRO DITTA PIACENTI SRL -FE: DIONISI LUIGI -2AC	10661	17/10/2017	4	37.319,87	37.319,87			0,00		0,00
2017	02180_E	4	0021702044	1	17/10/2017	STATO PAR FSC PUC 3 AVIGLIANO UMBRO DITTA GER SRL -FE: DIONISI LUIGI -2AC	10801	19/10/2017	4	74.098,43	74.098,43			0,00		0,00
2017	02180_E	4	0021702045	1	17/10/2017	STATO PAR FSC PUC 3 SANT'ANATOLIA DI NARCO DITTA DIDATTICA E SPORT -FE: DIONISI	10660	17/10/2017	4	15.000,00	15.000,00			0,00		0,00
2017	02180_E	4	0021702052	1	17/10/2017	STATO PAR FSC PUC 3 PANICALE DITTA R.P. SAPORI SNC -FE:MONTEPAGANI MONIA -2AC	10723	18/10/2017	4	24.017,44	24.017,44			0,00		0,00
2017	02180_E	4	0021702053	1	17/10/2017	STATO PAR FSC PUC 3 PIETRALUNGA DITTA BAR 2G SNC -FE:MONTEPAGANI MONIA -2AC	10663	17/10/2017	4	30.000,00	30.000,00			0,00		0,00
2017	02180_E	4	0021702054	1	17/10/2017	STATO PAR FSC PUC 3 PIETRALUNGA DITTA BAR CONTI -FE:MONTEPAGANI MONIA -2AC	10663	17/10/2017	4	10.000,00	10.000,00			0,00		0,00
2017	02180_E	4	0021702069	1	19/10/2017	FL - ASSEGNAZIONE CONTRIBUTO AL COMUNE DI PERUGIA LAVORI RISANAMENTO FRANA DI S'	11030	25/10/2017	4	235.201,59	235.201,59			0,00		0,00
2017	02180_E	4	0021702083	1	20/10/2017	STATO PAR FSC PUC 3 POLINO HOTEL DON BOSCO -FE:DIONISI LUIGI -2AC	11016	25/10/2017	4	93.952,49	93.952,49			0,00		0,00
2017	02180_E	4	0021702088	1	23/10/2017	STATO PAR FSC PUC 3 PIEGARO FARMACIA FRANCARIO SNC -FE:PROIETTI MAURO -2AC	11024	25/10/2017	4	31.493,24	31.493,24			0,00		0,00
2017	02180_E	4	0021702089	1	23/10/2017	STATO PAR FSC PUC 3 FICULLE DITTA MU.MA.GR. SNC -FE: BECATTINI CRISTINA -2AC	11022	25/10/2017	4	25.000,00	25.000,00			0,00		0,00
2017	02180_E	4	0021702096	1	24/10/2017	STATO PAR FSC PUC 3 GUARDEA DITTA SAT SRL -FE:MONTEPAGANI MONIA -2AC	11023	25/10/2017	4	88.500,65	88.500,65			0,00		0,00
2017	02180_E	4	0021702100	1	25/10/2017	STATO PAR FSC PUC 3 MONTECASTRILLI -FE: DIONISI LUIGI -2AC	11076	26/10/2017	4	227.300,00	227.300,00			0,00		0,00
2017	02180_E	4	0021702103	1	25/10/2017	FL - ASSEGNAZIONE CONTRIBUTO AL COMUNE DI ASSISI PER RIQUALIFICAZIONE TORRENTE T	11238	30/10/2017	4	120.000,00	120.000,00			0,00		0,00
2017	02180_E	4	0021702105	1	25/10/2017	STATO PAR FSC PUC 3 ALVIANO AZ. AGR. CONTI GABRIELLA -FE: BECATTINI CRISTINA -2A	11077	26/10/2017	4	30.224,49	30.224,49			0,00		0,00
2017	02180_E	4	0021702115	1	26/10/2017	STATO PAR FSC PUC 3 CITTA' DELLE PIEVE -FE:BECATTINI CRISITNA -2AC	11261	31/10/2017	4	42.473,75	42.473,75			0,00		0,00
2017	02180_E	4	0021702116	1	26/10/2017	STATO PAR FSC PUC 3 MONTEGABBIONE DITTA MARCHETTI SRL -FE:MONTEPAGANI MONIA -2AC	11262	31/10/2017	4	12.756,17	12.756,17			0,00		0,00
2017	02180_E	4	0021702140	1	27/10/2017	PAR FSC 07/13 CUP I97H13000210007 PROGETTO FUSEUM: COMPLETAMENTO	11292	31/10/2017	4	24.000,00	24.000,00			0,00		0,00
2017	02180_E	4	0021702146	1	30/10/2017	MIN SVILUPPO ECONOMICO PAR FSC LR 46/1997 BASTIA UMBRA -FE:GUBBIOTTI LEONARDO -2	11378	02/11/2017	4	54.000,00	54.000,00			0,00		0,00
2017	02180_E	4	0021702147	1	30/10/2017	MIN SVILUPPO ECONOMICO PAR FSC LR 46/1997 CALVI DELL'UMBRIA -Fe:GUBBIOTTI LEONAR	11387	02/11/2017	4	22.941,60	22.941,60			0,00		0,00
2017	02180_E	4	0021702148	1	30/10/2017	MIN SVILUPPO ECONOMICO PAR FSC LR 46/1997 AVIGLIANO UMBRO -FE:GUBBIOTTI LEONARDO	11392	02/11/2017	4	92.623,31	92.623,31			0,00		0,00
2017	02180_E	4	0021702164	1	31/10/2017	FL - ASSEGNAZIONE A SOGEPU SPA CONTRIBUTO LAVORI IMPIANTO COMPOSTAGGIO A CITTA'	11581	08/11/2017	4	1.821.880,80	1.821.880,80			0,00		0,00
2017	02180_E	4	0021702166	1	31/10/2017	STATO PAR FSC PUC 3 FABRO ETRURIA SRL -FE: MONTEPAGANI MONIA -2AC	11382	02/11/2017	4	33.919,24	33.919,24			0,00		0,00
2017	02180_E	4	0021702168	1	31/10/2017	STATO PAR FSC PUC 3 ATTIGLIANO DITTA MIAR SNC -FE: BECATTINI CRISTINA -2AC	11438	03/11/2017	4	10.585,55	10.585,55			0,00		0,00
2017	02180_E	4	0021702172	1	02/11/2017	STATO PAR FSC PUC 3 BEVAGNA DITTA SFC SRL -FE:MONTEPAGANI MONIA -2AC	11383	02/11/2017	4	117.409,79	117.409,79			0,00		0,00
2017	02180_E	4	0021702173	1	02/11/2017	STATO PAR FSC PUC 3 OTRICOLI DITTA ALBERGO UMBRIA SAS -FE:MONTEPAGANI MONIA -2AC	11385	02/11/2017	4	53.943,70	53.943,70			0,00		0,00
2017	02180_E	4	0021702174	1	02/11/2017	FL - ASSEGNAZIONE CONTRIBUTO ALL'AURI LAVORI IMPIANTO COMPOSTAGGIO DI CASONE	11583	08/11/2017	4	2.811.178,80	2.811.178,80			0,00		0,00
2017	02180_E	4	0021702175	1	03/11/2017	MIN SVILUPPO ECONOMICO PAR FSC PANICALE -FE:LATTANZI AGATA -2AC	11500	06/11/2017	4	73.543,20	73.543,20			0,00		0,00
2017	02180_E	4	0021702176	1	03/11/2017	MIN SVILUPPO ECONOMICO PAR FSC FICULLE -FE:LATTANZI AGATA -2AC	11620	08/11/2017	4	59.044,55	59.044,55			0,00		0,00

All. A4 - Elenco analitico residui attivi esercizi 2018 e precedenti

epf	Capitolo	Titolo	Accertamento	Pos. accertamento	Data accertamento	Testo accertamento	Atto	Data atto	Organo	Importo residuo iniziale	Importo reversali	Maggiori entrate	Minori entrate	Di cui minori entrate da riaccertamento	Motivazione economia da riacc	Residuo da mantenere
2017	02180_E	4	0021702178	1	03/11/2017	3PR-POR FESR 07-13 PAR FSC 07-13 Az.3.5.2a Centro cult.compl.ex Conv.S.Francesco	11588	08/11/2017	4	7.716,84	7.716,84			0,00		0,00
2017	02180_E	4	0021702179	1	06/11/2017	STATO PAR FSC PUC 3 SAN GIUSTINO COOP SANGIUSTINESE SCARL - FE:MONTEPAGANI MONIA	12113	20/11/2017	4	34.000,00	34.000,00			0,00		0,00
2017	02180_E	4	0021702189	1	06/11/2017	MIN SVILUPPO ECONOMICO PAR FSC COMUNE DI GIOVE - FE:LATTANZI AGATA -2AC	11622	08/11/2017	4	46.765,85	46.765,85			0,00		0,00
2017	02180_E	4	0021702190	1	07/11/2017	MIN SVILUPPO ECONOMICO DGR 170/2015 ARRONE -FE:CASCIOTTI CLAUDIO -2AC	11743	10/11/2017	4	15.000,00	15.000,00			0,00		0,00
2017	02180_E	4	0021702195	1	09/11/2017	STATO PAR FSC PUC 3 MONTE SANTA MARIA TIBERINA IL PALAZZETTO -FE:PROIETTI MAURO	12115	20/11/2017	4	41.750,00	41.750,00			0,00		0,00
2017	02180_E	4	0021702196	1	09/11/2017	STATO PAR FSC PUC 3 CITTA' DI CASTELLO COSMOPOLITAN - FE:PROIETTI MAURO -2AC	12124	20/11/2017	4	4.607,15	4.607,15			0,00		0,00
2017	02180_E	4	0021702200	1	09/11/2017	PAR FSC 2007/13-AZ.II 2.2.a-BANDO PROMOCOMMERCIALIZZ-PROGETTI INTEGR. COLLETTIVI	11927	15/11/2017	4	300.859,48	300.859,48			0,00		0,00
2017	02180_E	4	0021702213	1	13/11/2017	MIN SVILUPPO ECONOMICO PAR FSC CASTEL GIORGIO - FE:GUBBIOTTI LEONARDO -2AC	11884	15/11/2017	4	51.844,06	51.844,06			0,00		0,00
2017	02180_E	4	0021702217	1	13/11/2017	STATO PAR FSC PUC 3 ALVIANO DITTA VALLI NICOLA TORQUATO - FE:MONTEPAGANI MONIA -2	12120	20/11/2017	4	7.317,15	7.317,15			0,00		0,00
2017	02180_E	4	0021702218	1	13/11/2017	STATO PUC 3 AVIGLIANO UMBRO RISTORANTE LA POSTA -FE:DIONISI LUIGI -2AC	12111	20/11/2017	4	33.073,78	33.073,78			0,00		0,00
2017	02180_E	4	0021702242	1	17/11/2017	MIN SVILUPPO ECONOMICO LR 46/1997 PROV. PERUGIA - FE:GUBBIOTTI LEONARDO -2AC	12200	21/11/2017	4	148.587,70	148.587,70			0,00		0,00
2017	02180_E	4	0021702258	1	20/11/2017	SISTEMA BIBLIOTECARIO -DOCUMENTARIO. RISANAMENTO TETTO COMPLESSO MUSEALE BOCCARI	12446	24/11/2017	4	20.000,00	20.000,00			0,00		0,00
2017	02180_E	4	0021702286	1	24/11/2017	STATO PAR FSC PUC 3 MONTONE ATTIVITA' COMM.LE -FE: MONTEPAGANI MONIA -2AC	12586	28/11/2017	4	9.464,19	9.464,19			0,00		0,00
2017	02180_E	4	0021702287	1	24/11/2017	FL - ASSEGNAZIONE CONTRIBUTO A UMBRACQUE PER LAVORI ADEGUAMENTO BIOLOGICO LOC. T	12939	04/12/2017	4	405.000,00	405.000,00			0,00		0,00
2017	02180_E	4	0021702292	1	27/11/2017	FL - ASSEGNAZIONE CONTRIBUTO A VUS SPA LAVORI RIORDINO SISTEMA DI DEPURAZIONE DI	12941	04/12/2017	4	138.105,00	138.105,00			0,00		0,00
2017	02180_E	4	0021702309	1	28/11/2017	FL - ASSEGNAZIONE CONTRIBUTO A VUS SPA PER LAVORI RIORDINO SISTEMA DI DEPURAZION	12940	04/12/2017	4	92.070,00	92.070,00			0,00		0,00
2017	02180_E	4	0021702314	1	29/11/2017	STATO PUC 3 MONTECASTRILLI DITTA CATALUCCI STEFANIA - FE:MONTEPAGANI MONIA -2AC	12803	30/11/2017	4	5.873,80	5.873,80			0,00		0,00
2017	02180_E	4	0021702319	1	30/11/2017	MIN SVILUPPO ECONOMICO PAR FSC INTERV. RECUPERO - FE:LATTANZI AGATA -2AC	12971	05/12/2017	4	116.503,19	116.503,19			0,00		0,00
2017	02180_E	4	0021702320	1	30/11/2017	MIN SVILUPPO ECONOMICO PAR FSC INFRASTRUTTURE FOSSATO DI VICO -FE:GUBBIOTTI LEON	12895	01/12/2017	4	58.500,00	58.500,00			0,00		0,00
2017	02180_E	4	0021702373	1	05/12/2017	MIN SVILUPPO ECONOMICO PAR FSC INTERPORTO ORTE -FE:ROSSI ALBERTO -2AC	13403	12/12/2017	4	51.645,69	51.645,69			0,00		0,00
2017	02180_E	4	0021702374	1	05/12/2017	MIN SVILUPPO ECONOMICO PAR FSC LR 46/1997 SAN GIUSTINO -FE: GUBBIOTTI LEONARDO -	13151	07/12/2017	4	91.032,65	91.032,65			0,00		0,00
2017	02180_E	4	0021702375	1	05/12/2017	MIN SVILUPPO ECONOMICO PAR FSC LR 46/1997 MONTELEONE D'ORVIETO -FE:GUBBIOTTI LEO	13153	07/12/2017	4	22.794,48	22.794,48			0,00		0,00
2017	02180_E	4	0021702391	1	06/12/2017	FL - ASSEGNAZIONE CONTRIBUTO AL COMUNE S. GIUSTINO PER LAVORI RISCHIO IDRAULICO	13369	12/12/2017	4	630.000,00	630.000,00			0,00		0,00
2017	02216_E	2	0021702546	1	20/12/2017	MINISTERO SALUTE-FINANZ.INDISTINTO DI PARTE CORRENTE-RIS. NON FINANZIARTE DA FIS	14070	21/12/2017	4	1.499.353,88	0,00			0,00		1.499.353,88
2017	02217_E	2	0021702547	1	20/12/2017	MINISTERO SALUTE-FINANZ.INDISTINTO DI PARTE CORRENTE-RIS. NON FINANZIARTE DA FIS	14070	21/12/2017	4	1.124.515,41	0,00			0,00		1.124.515,41
2017	02436_E	3	0021702254	1	20/11/2017	2BC- ATI 1: INTR. DA SANZ. PER NON RISPETTO OBIETTIVI MINIMI RACCOLTA DIFFERENZI	11635	08/11/2017	4	12.542,00	0,00			0,00		12.542,00
2017	02436_E	3	0021702255	1	20/11/2017	2BC- ATI 2: INTR. DA SANZ. PER NON RISPETTO OBIETTIVI MINIMI RACCOLTA DIFFERENZI	11635	08/11/2017	4	2.474,00	0,00			0,00		2.474,00
2017	02436_E	3	0021702256	1	20/11/2017	2BC- ATI 3: INTR. DA SANZ. PER NON RISPETTO OBIETTIVI MINIMI RACCOLTA DIFFERENZI	11635	08/11/2017	4	44.076,00	0,00			0,00		44.076,00
2017	02436_E	3	0021702257	1	20/11/2017	2BC- ATI 4: INTR. DA SANZ. PER NON RISPETTO OBIETTIVI MINIMI RACCOLTA DIFFERENZI	11635	08/11/2017	4	12.944,00	0,00			0,00		12.944,00
2017	02437_E	3	0021700636	1	10/03/2017	PERSONALE REGIONALE RECUPERO SOMME BUSTA PESANTE - FE:PIERINI MILENA -2AC	02369	14/03/2017	4	12.060,92	988,40			0,00		11.072,52
2017	02438_E	3	0021700388	1	25/01/2017	FL - RECUPERO SOMME VERBALI COMUNE DI MILANO VIOLAZIONE CODICE DELLA STRADA DI A	00548	26/01/2017	4	190,00	190,00			0,00		0,00
2017	02438_E	3	0021700804	1	28/03/2017	FL - RECUPERO PER VERBALE DI VIOLAZIONE AL CODICE DELLA STRADA A PERSONALE REGIO	03042	30/03/2017	4	94,88	94,88			0,00		0,00
2017	02551_E	3	0021700010	1	04/01/2017	2TN- PROVV.PG : PROVENTI DERIV. DA CONTRIB. VE	01009	03/09/2015	3	86.281,48	0,00		86.281,48	86.281,48	Adeguamento per rideterminazione dell'accertamento	0,00
2017	02551_E	3	0021700011	1	04/01/2017	2TN-PROVINCIA DI PERUGIA - CONTRIBUTO AMBIENTALE C	03962	18/05/2016	3	49.890,50	0,00		49.890,50	49.890,50	Adeguamento per rideterminazione dell'accertamento	0,00

epf	Capitolo	Titolo	Accertamento	Pos. accertamento	Data accertamento	Testo accertamento	Atto	Data atto	Organo	Importo residuo iniziale	Importo reversali	Maggiori entrate	Minori entrate	Di cui minori entrate da riaccertamento	Motivazione economia da riacc	Residuo da mantenere
2017	02551_E	3	0021701396	1	07/06/2017	2BC- PROVENTI DERIV. DA CONTRIB. VERS. PER LA TUTELA AMBIENTE - ART. 12 L.R. 2/2	05498	06/06/2017	4	64.414,46	0,00	4.534,67	54.023,01	54.023,01	Adeguamento per rideterminazione dell'accertamento	14.926,12
2017	02801_E	3	0021700633	1	10/03/2017	RIMBORSO PERSONALE REGIONALE COMANDATO -FE:PIERINI MILENA -2AC	02369	14/03/2017	4	0,00	8.798,15	8.798,15		0,00		0,00
2017	02801_E	3	0021702163	1	31/10/2017	FL - PERSONALE IN COMANDO PRESSO LA STRUTTURA DEL COMMISSARIO DI GOVERNO PER LA	11613	08/11/2017	4	1.433,49	0,00		1.433,49	1.433,49	Somma accertata in eccesso	0,00
2017	02948_E	2	0021700015	1	04/01/2017	2TN- TRASFERIM. U.E. PER COFINANZIAMENTO PROGRAMMA OPERATIVO UMBRIA FSE 2007-201	01009	03/09/2015	3	4.876,54	4.876,54			0,00		0,00
2017	02948_E	2	0021700425	1	07/02/2017	3PR-POR FSE 07/13 OB.2 ASSE II-V UM.12.02.2E-066-067-5M.016 (C.I.A.)- FANUCCI C.	01140	08/02/2017	4	4.135,30	4.135,30			0,00		0,00
2017	02948_E	2	0021700715	1	17/03/2017	POR FSE 07/13 PROGETTO UM 10.02.4L.003 - UM 10.02.2E.010 APPROV.VERB.VERIFICA RE	02628	20/03/2017	4	4.245,16	4.245,16			0,00		0,00
2017	02948_E	2	0021701335	1	24/05/2017	3PR- POR FSE 07/13 SERV.SPEC.ACC. TUT.DISOCC.SVANT. ATI CULT.LAV.-FRANCESE	06054	15/06/2017	4	25.483,82	25.483,82			0,00		0,00
2017	02948_E	2	0021702445	1	14/12/2017	3PR-PIANO ESECUT.REG.GARANZIA GIOV.MIS.2B PERC.ORIENT.FORMAT. PER GIOV.18ENNI (A	14410	28/12/2017	4	76.249,53	76.249,53			0,00		0,00
2017	02948_E	2	0021702639	1	29/12/2017	3PR- POR FSE ASSEGN.VOUCHER PACCH.GIOVANI (ALLEG.)-PETRELLI I.	14525	29/12/2017	4	212.368,47	212.368,47			0,00		0,00
2017	02978_E	3	0021701646	1	31/07/2017	2BC-RIMB.CONCORSO AMM.TO MUTUO CASSA DD.PP.ASSUNTO PER I DANNI DA EVENTI ALLUV.	07868	31/07/2017	4	5.968,28	5.968,49	0,21		0,00		0,00
2017	02993_E	4	0021701799	1	29/08/2017	3PR- POR FESR 07/13 ASSE III EFF.ENERG.SVIL.FONTI RINNOV. (ATER) - BORGHESI	09580	22/09/2017	4	888.085,78	0,00			0,00		888.085,78
2017	02994_E	4	0021700200	1	04/01/2017	3PR- PR.PAR.POR FESR 07/13 ASSE 2 B1 SITI NAT.2000	12203	06/12/2016	4	182.144,00	0,00			0,00		182.144,00
2017	02994_E	4	0021700225	1	04/01/2017	3PR- BANDO TAC2 TUR.CONGR. INT.POTENZ.RIQUAL.ROCCA	12726	15/12/2016	4	83.672,40	0,00			0,00		83.672,40
2017	02994_E	4	0021700845	1	04/04/2017	2TN- POR FESR 2007-2013 - QUOTA NAZIONALE	01009	03/09/2015	3	146.514,94	0,00			0,00		146.514,94
2017	02994_E	4	0021700880	1	04/04/2017	2TN- POR FESR 2007-2013 - QUOTA NAZIONALE	03962	18/05/2016	3	5.122,80	0,00			0,00		5.122,80
2017	02994_E	4	0021700915	1	04/04/2017	3PR- POR FESR 07/13 ASSE 5 RDO 1158415 SU MEPA CON	03737	11/05/2016	4	2.423,19	0,00			0,00		2.423,19
2017	02994_E	4	0021700941	1	04/04/2017	3PR- PR.PARAL.POR FESR 07/13 BANDO PRES. PROGG.COS	06624	20/07/2016	4	158.723,42	0,00			0,00		158.723,42
2017	02994_E	4	0021700967	1	04/04/2017	3PR- POR FESR 07/13 ASSE 2 B1 VALOR.RETE NATURA 20	07618	16/08/2016	4	61.473,60	0,00			0,00		61.473,60
2017	02994_E	4	0021701018	1	04/04/2017	3ST-TRASFERIMENTO POR FESR 2007/13-2.1.1. ASSE II-	11513	23/11/2016	4	345.629,21	0,00			0,00		345.629,21
2017	02994_E	4	0021701024	1	04/04/2017	3PR- PAC DGR 436-1104/14 RIFUNZ.MERCATO COPERTO CA	11393	21/11/2016	4	588.362,31	0,00			0,00		588.362,31
2017	02994_E	4	0021701038	1	04/04/2017	3PR- DGR 436/14 PAC COM.CASTIGL.LAGO -UMBERTIDE -	12070	05/12/2016	4	26.631,97	0,00			0,00		26.631,97
2017	02994_E	4	0021701798	1	29/08/2017	3PR- POR FESR 07/13 ASSE III EFF.ENERG.SVIL.FONTI RINNOV. (ATER) - BORGHESI	09580	22/09/2017	4	625.361,25	0,00			0,00		625.361,25
2017	02994_E	4	0021701996	1	09/10/2017	3PR-POR FESR 07/13 ATT.2.2.2 AVV.PUBBL.COMPL.PERFEZ.RETI SIST.REG.CULT.AMB.LI (	10458	12/10/2017	4	8.812,58	0,00			0,00		8.812,58
2017	02994_E	4	0021702048	1	17/10/2017	3PR-POR FESR 07/13 ATT.2.2.2 BANDO TAC2 LA VIA S.FRANCESCO PR.VALOR.RIQUAL.COMPL	10910	23/10/2017	4	7.285,76	0,00			0,00		7.285,76
2017	02994_E	4	0021702077	1	20/10/2017	3PR-POR FESR 07/13 ATT.2.2.2 AVV.PUBBL.COMPL.ATTR.PROG.SCULT.IN CITTA'-COM.SPOLE	11073	26/10/2017	4	9.107,20	0,00			0,00		9.107,20
2017	02994_E	4	0021702141	1	27/10/2017	3PR - POR FESR 07/13 BANDO TAC C4 COM.G.TADINO PIT 5 REAL.OSSERV.SISM.METEORL.RO	11585	08/11/2017	4	5.122,80	0,00			0,00		5.122,80
2017	02994_E	4	0021702177	1	03/11/2017	3PR-POR FESR 07-13 PAR FSC 07-13 Az.3.5.2a Centro cult.compl.ex Conv.S.Francesco	11588	08/11/2017	4	192.283,16	0,00			0,00		192.283,16
2017	02994_E	4	0021702246	1	20/11/2017	3PR-PAC DGR 436/14-1104/14 RIFUNZION.MERCATO COPERTO PERUGIA (COM.PG)-PROIETTI M	12428	24/11/2017	4	508.828,12	0,00			0,00		508.828,12
2017	02994_E	4	0021702248	1	20/11/2017	3PR- PAC DGR 436-1104/14 RISTRUTTUR.RESTAURO TEATRO PAVONE (COM. PG)- PROIETTI M	12427	24/11/2017	4	56.920,00	0,00			0,00		56.920,00
2017	02994_E	4	0021702250	1	20/11/2017	3PR-PAC DGR 436-1104/14 REAL.INCUB.RIC.APPL.E START-UP INNOV. C/O UNIV.ST.PG- PR	12426	24/11/2017	4	86.585,09	0,00			0,00		86.585,09
2017	02994_E	4	0021702266	1	22/11/2017	3PR- BANDO TAC 2 PROD.TEM.TURISMO CULT. QUAL.ADEG.IAT AREA VASTA COM.ASSISI CUP	12523	27/11/2017	4	24.000,00	0,00			0,00		24.000,00
2017	02994_E	4	0021702267	1	22/11/2017	3PR- PROGR.PAR.AL POR FESR 07/13 AVV.PUBBL.COMPL.ATTRA. SIST.CULT.AMB.-COM.TODI	12432	24/11/2017	4	78.000,00	0,00			0,00		78.000,00
2017	03008_E	4	0021700993	1	04/04/2017	FL PROGETTO PER REALIZZAZIONE DI INFRASTRUTTURE PE	09376	04/10/2016	4	40.564,09	0,00			0,00		40.564,09
2017	03232_E	4	0021701040	1	04/04/2017	STATO PIATT LOG. C.CASTELLO -FE:GRANTA VINCENZINA	12269	07/12/2016	4	81.561,46	0,00			0,00		81.561,46
2017	03232_E	4	0021701041	1	04/04/2017	STATO RTI RPA TECHNITAL PIATT LOG. C.CASTELLO -FE:	12232	06/12/2016	4	51.371,11	0,00			0,00		51.371,11
2017	03232_E	4	0021701062	1	04/04/2017	STATO PAITT LOG. C.CASTELLO -FE:GRANATA VINCENZINA	13388	23/12/2016	4	46.085,69	0,00			0,00		46.085,69
2017	03850_E	9	0021700575	1	01/03/2017	FL - ANTICIPO FONDI AL PERSONALE AUTISTA PER SPESE DI MISSIONE	02744	22/03/2017	4	14.362,10	3.065,82			0,00		11.296,28
2017	03931_E	5	0021702502	1	18/12/2017	2BC-CONTABILIZZ.SOMME VERSATE SUL C/C INFR.N. 22910 IN.ALLA R.U. C/O TCS PER AT	13698	15/12/2017	4	6.729.667,80	6.729.667,80			0,00		0,00
2017	A0500_E	3	0021702149	1	30/10/2017	2BC- C.F.P. -STRONA- SANZIONI AMM.VE A CARICO FAMIGLIE	11169	27/10/2017	4	746,00	0,00		55,00	55,00	Adeguamento per rideterminazione della sanzione	691,00

epf	Capitolo	Titolo	Accertamento	Pos. accertamento	Data accertamento	Testo accertamento	Atto	Data atto	Organo	Importo residuo iniziale	Importo reversali	Maggiori entrate	Minori entrate	Di cui minori entrate da riaccertamento	Motivazione economia da riacc	Residuo da mantenere
2017	A0500_E	3	0021702152	1	30/10/2017	2BC- C.F.P. -STRONA- SANZIONI MAT. PESCA ART.46 C.3 LR 15/08 DA FAMIGLIE	11169	27/10/2017	4	1.300,00	0,00		1.200,00	1.200,00	Adeguamento per rideterminazione della sanzione	100,00
2017	A0503_E	3	0021702620	1	29/12/2017	2BC- C.F.P. -STRONA- SANZIONI AMM.VE MAT. CACCIA A CARICO DELLE FAMIGLIE EX L.R	14419	28/12/2017	4	3.558,50	406,00	440,16		0,00		3.592,66
2017	A0503_E	3	0021702621	1	29/12/2017	2BC- C.F.P. -STRONA- SANZIONI AMM.VE MAT. PESCA A CARICO DELLE FAMIGLIE EX L.R.	14419	28/12/2017	4	14.450,02	83,35	1.400,00		0,00		15.766,67
2017	A0503_E	3	0021702622	1	29/12/2017	2BC- C.F.P. -STRONA- SANZIONI AMM.VE A CARICO DELLE FAMIGLIE EX L.R. 10/2015	14419	28/12/2017	4	1.944,00	0,00		1.944,00	1.944,00	Adeguamento per rideterminazione della sanzione	0,00
2017	A0660_E	4	0021700820	1	04/04/2017	FONDI L. 457/78 ART. 3 LETT. Q	01009	03/09/2015	3	280.933,66	0,00			0,00		280.933,66
2017	A1202_E	4	0021700765	1	21/03/2017	PON YEI-MIS 7.2-SUPPORTO PER ACCESSO AL CREDITO AGEV-F.DO MICROCREDITO-SVILUPPUM	02743	22/03/2017	4	3.408,75	0,00			0,00		3.408,75
2017	A1204_E	4	0021700764	1	21/03/2017	PON YEI-MIS 7.2-SUPPORTO PER ACCESSO AL CREDITO AGEV-F.DO MICROCREDITO-SVILUPPUM	02743	22/03/2017	4	3.408,75	0,00			0,00		3.408,75
2017	A1763_E	4	0021700763	1	21/03/2017	PON YEI-MIS 7.2-SUPPORTO PER ACCESSO AL FONDO MICROCREDITO-SVILUPPUMBRIA SPA(CIO	02743	22/03/2017	4	2.272,50	0,00			0,00		2.272,50
2017	A2753_E	4	0021700543	1	01/01/2017	AFFIDAMENTO ACQUISTO STRUMENTAZIONI HARDWARE E SOFTWARE X GESTIONE SIAR E SIGPA	13678	29/12/2016	4	20.453,54	20.453,54			0,00		0,00
2017	A2753_E	4	0021701316	1	22/05/2017	3PR- CONV.PC PORTATILI E TABLET-LOTTO 1 CIG Z821D847AE-LOTTO 3 CIG Z871DEDC1E (I	05238	26/05/2017	4	4.251,26	4.251,26			0,00		0,00
2017	A2753_E	4	0021701821	1	01/09/2017	CONVENZIONE R.U. - COMUNITA' MONT.ALTA UMBRIA G.C. - INTERCONNESSIONE MONTEDOGLI	03460	11/04/2017	4	100.000,00	100.000,00			0,00		0,00
2017	A2993_E	2	0021701315	1	22/05/2017	3PR- DD 648/15-9545/15 ESTEN.CONTR. INC.COCOCO BETTI MARCO-ANNO 2017- CIUCCI C.	05061	23/05/2017	4	13.533,49	0,00			0,00		13.533,49
2017	A2994_E	2	0021701314	1	22/05/2017	3PR- DD 648/15-9545/15 ESTEN.CONTR. INC.COCOCO BETTI MARCO-ANNO 2017- CIUCCI C.	05061	23/05/2017	4	17.881,51	0,00			0,00		17.881,51
2017	A3053_E	9	0021702625	1	29/12/2017	4DA-INTEGRAZIONE ACCERTAM.N.21702263 PER FOTOCOMP.BUR-IMP. 11714411-RASPATI	14541	29/12/2017	4	9,59	0,00			0,00		9,59
2017	A3850_E	9	0021702613	1	28/12/2017	SISTEMAZIONE CONTABILE PROVVISORIO IN USCITA NR. 1144 DEL 19/01/2017	14434	28/12/2017	4	136,50	0,00			0,00		136,50
2017	B0500_E	3	0021702150	1	30/10/2017	2BC- C.F.P. -STRONA- SANZIONI AMMIN. DA IMPRESE	11169	27/10/2017	4	61.521,28	1.630,00		24.770,00	24.770,00	Adeguamento per rideterminazione della sanzione	35.121,28
2017	B0500_E	3	0021702154	1	30/10/2017	2BC- CASSA -STRONA- SANZIONI AMM.VE DA IMPRESE	11169	27/10/2017	4	10.584,57	0,00		10.584,57	10.584,57	Adeguamento per rideterminazione della sanzione	0,00
2017	B0500_E	3	0021702361	1	04/12/2017	4DA-IMPORTO SANZIONE DA RECUPERARE C/O SVILUPPUMBRIA-IMP.11712652-SULPIZI	13013	05/12/2017	4	550,30	550,30			0,00		0,00
2017	B0503_E	3	0021702619	1	29/12/2017	2BC- C.F.P. -STRONA- SANZIONI AMM.VE A CARICO DELLE IMPRESE EX L.R. 10/2015	14419	28/12/2017	4	877.960,00	5.000,00		13.460,00	13.460,00	Adeguamento per rideterminazione della sanzione	859.500,00
2017	B3850_E	9	0021700374	1	20/01/2017	FONDO DI DOTAZIONE 2017 PER SPESE ECONOMALI F.E. BACOSI	00419	23/01/2017	4	16,01	0,00			0,00		16,01
2017	E3060_E	4	0021701995	1	09/10/2017	2BC- REVOCA IMPRESA CIAM SERVIZI SRL -CONTRIBUTO POR FESR 207-13 ES: PADIGLIONI	08076	04/08/2017	4	402.017,26	0,00			0,00		402.017,26
2017	E3060_E	4	0021702317	1	29/11/2017	2BC- REVOCA PARZ. CONTR. EUROEDILIZIA DI COSTR. DGR 1042/17 RECUPERO IMM. EX HOS	12122	20/11/2017	4	20.000,03	0,00			0,00		20.000,03
2017	E3060_E	4	0021702405	1	07/12/2017	2BC- REVOCA PARZ. CONTR. CONC. A POLO DI INNOVAZIONE PER L'EFFICIENZA ENERGETICA	11514	07/11/2017	4	2.387,65	0,00			0,00		2.387,65
2017	N2800_E	3	0021702357	1	01/12/2017	4DA-IMPORTO SANZIONE DA RECUPERARE C/O SVILUPPUMBRIA-IMP.11712631-SULPIZI	13012	05/12/2017	4	9,00	9,00			0,00		0,00
2017	N2800_E	3	0021702360	1	04/12/2017	4DA-IMPORTO SANZIONE DA RECUPERARE C/O SVILUPPUMBRIA-IMP.11712650-SULPIZI	13013	05/12/2017	4	180,70	180,70			0,00		0,00
2017	N2800_E	3	0021702531	1	20/12/2017	4DA-RECUPERO SOMME PER REGOLARIZZ.CATASTALE IMMOBILI-IMP.11713975-SULPIZI	14202	22/12/2017	4	18,15	18,15			0,00		0,00
2017	Q2800_E	3	0021700042	1	04/01/2017	2TN- MORATORIA RELATIVA ALL'ANNO 2013 - PROVENTI R	03962	18/05/2016	3	3.096,70	0,00			0,00		3.096,70
2017	Q2800_E	3	0021700043	1	04/01/2017	2TN- MORATORIA RELATIVA ALL'ANNO 2014 - PROVENTI R	03962	18/05/2016	3	895,27	0,00			0,00		895,27
2017	Q2800_E	3	0021701397	1	07/06/2017	2BC- INTERESSI ATTIVI SU COMPETENZA 2016-PROVENTI REL. COLTIVAZ. MATERIALI DI CA	05498	06/06/2017	4	31,36	0,00			0,00		31,36
2017	U2800_E	3	0021700612	1	06/03/2017	2BC- RIMBORSI RECUPERO REST. SOMME NON DOVUTE O VERS. IN ECCESSO -CARTELLE ESATT	02100	06/03/2017	4	22,25	0,00			0,00		22,25
2017	U2800_E	3	0021701122	1	10/04/2017	4DA-DECADENZA CONTRIBUTO - RECUPERO SOMME ANTICIPATE - LALLERONI	03564	12/04/2017	4	2.000,00	0,00			0,00		2.000,00
2017	U2800_E	3	0021701204	1	26/04/2017	4DA-POLIZZA INFORTUNI CUMULATIVA-REGOL.PREMIO 30/11/15-30/04/16-IMP.11707740-AGO	04201	03/05/2017	4	196,07	196,07			0,00		0,00
2017	U2800_E	3	0021701391	1	07/06/2017	RIMBORSO BUONI PASTO DELLA REPAS IMPONIBILE NOTE CREDITO 72/18 E 145/23 F.E. BAR	05901	13/06/2017	4	529,52	0,00			0,00		529,52
2017	U2800_E	3	0021701737	1	17/08/2017	CIG:7060242801 NOTA CREDITO NR.171901446703 DEL 26/07/2017 ESTRA ENERGIE F.E. CA	08389	18/08/2017	4	12,67	0,00			0,00		12,67

epf	Capitolo	Titolo	Accertamento	Pos. accertamento	Data accertamento	Testo accertamento	Atto	Data atto	Organo	Importo residuo iniziale	Importo reversali	Maggiori entrate	Minori entrate	Di cui minori entrate da riaccertamento	Motivazione economia da riacc	Residuo da mantenere
2017	U2800_E	3	0021702004	1	10/10/2017	4DA-CIG 7060242801 NOTA CREDITO N.171901651484 DEL 24/08/2017 ESTRA ENERGIE-FIOR	10463	12/10/2017	4	0,01	0,00			0,00		0,01
2017	U2800_E	3	0021702079	1	20/10/2017	4DA-RIMB.QUOTA POLIZZ.RESPONS.CIVILE N. 167/65/131435059-IMP.11711083-AGOSTINELL	11054	25/10/2017	4	2.705,00	2.705,00			0,00		0,00
2017	U2800_E	3	0021702245	1	17/11/2017	4DA-CIG 67124622E0 - NOTE DI CRED. VARIE - GALA - FIORONI	12298	22/11/2017	4	3.190,31	1.768,93			0,00		1.421,38
2017	U2800_E	3	0021702364	1	04/12/2017	4DA-RIMBORSO ONERI FORNITURA CON RISORSE CONT.SPECIALE 6040-FIORONI	13008	05/12/2017	4	497,95	0,00			0,00		497,95
2017	U2800_E	3	0021702529	1	20/12/2017	FL - RIMBORSO SOMME NON DOVUTE PER RINNOVO CARTE DI CREDITO	14145	22/12/2017	4	310,00	0,00			0,00		310,00
2017	U2800_E	3	0021702611	1	28/12/2017	4DA-RECUPERO IMPORTI N.CRED. X SERVIZI PULIZIA ORDINARIA-VITALI	14458	29/12/2017	4	2.534,10	0,00			0,00		2.534,10
2017	U2800_E	3	0021702612	1	28/12/2017	4DA-RECUPERO IMPORTO N.CRED.PULIZIA ORDINARIA UFFICI REG.LI-VITALI	14445	29/12/2017	4	1.977,46	0,00			0,00		1.977,46
2017	W2800_E	3	0021702062	1	18/10/2017	1ab-recupero spese somme iscritte a ruolo sig.ra Orsaria Valentina	10472	12/10/2017	4	6.815,48	0,00			0,00		6.815,48
2017	W2800_E	3	0021702627	1	29/12/2017	2BC- RIMBORSO DA UMBRIA TPL CREDITO REGIONALE	14365	28/12/2017	4	120.022,83	0,00			0,00		120.022,83
2018	00053_E	3	0021800736	1	23/02/2018	2BC- VERSAMENTI PER AUTORIZZAZIONI E CONTROLLI FITOSANITARI EX ART. 55, D.LGS. 2	01794	23/02/2018	4	2.334,07	2.334,07			0,00		0,00
2018	00054_E	3	0021800737	1	23/02/2018	2BC- RECUPERO DELLE SPESE DI ISTRUTTORIA UTILIZZO DEL DEMANIO IDRICO L.R. 10/15	01794	23/02/2018	4	3.141,53	3.141,53			0,00		0,00
2018	00100_E	1	0021800720	1	20/02/2018	1-AB-CACCIA E PESCA 2018	01563	16/02/2018	4	25.078,91	15.834,36			0,00		9.244,55
2018	00120_E	1	0021802439	1	22/08/2018	2BC - IMPOSTA REGIONALE SULLE ATTIVITA' PRODUTTIVE - QUOTA LIBERA	08308	08/08/2018	4	1.133.181,00	1.069.532,00	177.000,00		0,00		240.649,00
2018	00121_E	1	0021800701	1	19/02/2018	2BC- MIN.ECONOMIA E FINANZE: RIVERSAMENTO QUOTA SANITA' IRAP ANNO 2018	01410	13/02/2018	4	77.233.498,19	0,00			0,00		77.233.498,19
2018	00130_E	1	0021802493	1	03/09/2018	2BC- ADDIZIONALE REGIONALE ALL'IRPEF - QUOTA LIBERA	09531	20/09/2018	4	19.745.000,00	8.077.000,00		45.000,00	0,00		11.623.000,00
2018	00131_E	1	0021800702	1	19/02/2018	2BC- MIN.ECONOMIA E FINANZE: RIVERSAMENTO QUOTA SANITA' ADDIZIONALE IRPEF ANNO	01410	13/02/2018	4	6.978.173,99	0,00			0,00		6.978.173,99
2018	00150_E	1	0021800723	1	20/02/2018	1-AB-TASSA AUTO IN CORSO	01563	16/02/2018	4	100.876,24	100.876,24			0,00		0,00
2018	00152_E	1	0021800700	1	19/02/2018	1AB-TASSA AUTO PREGRESSA RUOLI DA C.C.P. 143065 E TESORIERE ANNO 2018	01563	16/02/2018	4	86.440,26	86.440,26			0,00		0,00
2018	00152_E	1	0021800728	1	20/02/2018	1-AB-PRELEVAMENTI C.C.P. 7062 E AVVISI BONARI	01563	16/02/2018	4	80.038,92	80.038,92			0,00		0,00
2018	00152_E	1	0021802568	1	14/09/2018	1AB-Recupero tassa automobilistica - Anno d'imposta 2016 - Ruolo 2018 -	10667	17/10/2018	4	15.859.929,72	2.921.540,10			0,00		12.938.389,62
2018	00152_E	1	0021802856	1	20/11/2018	ACCERTAMENTO RECUPERO TASSA AUTOMOBILISTICA 2015	12066	21/11/2018	4	2.825.136,70	0,00			0,00		2.825.136,70
2018	00155_E	1	0021800709	1	20/02/2018	1-AB-RIVERSAMENTI ECOTASSA (PRIVATI VARI)	01563	16/02/2018	4	1.400,00	1.400,00			0,00		0,00
2018	00155_E	1	0021802867	1	21/11/2018	4DA-ACC. X COPERTURA ASSICURATIVA RC E CORPI -DRONE SER.ENERGIA-IMP.11814379-AGO	12166	22/11/2018	4	992,25	0,00			0,00		992,25
2018	00170_E	1	0021800710	1	20/02/2018	1-AB-ADDIZIONALE GAS ANNO 2018	01563	16/02/2018	4	150.374,52	150.374,52			0,00		0,00
2018	00190_E	1	0021800739	1	23/02/2018	2BC- RIVERSAMENTI QUOTA TASSA REGIONALE PER IL DIRITTO ALLO STUDIO UNIVERSITARIO	01794	23/02/2018	4	840,00	840,00			0,00		0,00
2018	00220_E	3	0021800740	1	23/02/2018	2BC- PROVENTI DA CANONI UTILIZZO DEMANIO IDRICO	01794	23/02/2018	4	47.842,48	47.842,48			0,00		0,00
2018	00220_E	3	0021802244	1	28/06/2018	2BC- DITTA RENZINI ORLANDO RATEIZZAZ. DD 6694/18 PAGAM. CANONI/INDENN. PRAT.5408	06694	27/06/2018	4	1.160,60	1.160,60			0,00		0,00
2018	00220_E	3	0021802320	1	12/07/2018	2BC- DITTA EDILTACCONI SRL RATEIZZAZ. DD 6547/18 PAGAM. CANONI/INDENN. PRAT.5401	06547	11/07/2018	4	1.852,38	1.111,19			0,00		741,19
2018	00221_E	3	0021800741	1	23/02/2018	2BC-CANONI DERIVANTI DA AUTORIZZAZIONI E CONCESSIONI IN MATERIA DI STRADE DEL DE	01794	23/02/2018	4	71.253,15	71.253,15			0,00		0,00
2018	00358_E	1	0021800704	1	19/02/2018	2BC- QUOTA 2018 FONDO PEREQUATIVO NAZIONALE - SANITA'	01410	13/02/2018	4	106.771.344,65	83.553.310,00			0,00		23.218.034,65
2018	00500_E	3	0021803232	1	28/12/2018	2BC- C.F.P. -STRONA-PROVENTI DALLE SANZIONI AMM.VE A CARICO DELLE AMM. PUBBLICHE	14448	31/12/2018	4	44.528,77	0,00			0,00		44.528,77
2018	00500_E	3	0021803316	1	31/12/2018	2BC-VERSAMENTI PER INFRAZIONI L.R.19/94 SULLA TUTE				173,33	173,33			0,00		0,00
2018	00570_E	2	0021800848	1	22/03/2018	FL - RECUPERO SOMME PER PRESONALE COMANDATO PRESSO LA STRUTTURA DEL COMMISSARIO	02930	23/03/2018	4	1.055.516,01	948.691,40		431,82	431,82	Entrata ridotta in corrispondenza alla riduzione dell'impegno collegato	106.392,79
2018	00570_E	2	0021800901	1	09/04/2018	FL - PAGAMENTO COMPETENZE DI LAVORO STRAORDINARIO AL PERSONALE COMANDATO PRESSO	03539	12/04/2018	4	7.366,61	7.366,61			0,00		0,00
2018	00570_E	2	0021802026	1	23/04/2018	FL - PAGAMENTO COMPETENZE AL PERSONALE COMANDATO PER L'UNITA' USR PER LA RICOSTR	04148	30/04/2018	4	26.169,28	26.169,28			0,00		0,00
2018	00570_E	2	0021802368	1	26/07/2018	FL - PAGAMENTO PRESTAZIONI DI LAVORO STRAORDINARIO AL PERSONALE IN COMANDO PRESS	08645	24/08/2018	4	29.801,24	29.801,24			0,00		0,00
2018	00570_E	2	0021802438	1	22/08/2018	FL -PAGAMENTO ONERI SU PRESTAZIONI LAVORO STRAORDINARIO AL PERSONALE IN COMANDO	08645	24/08/2018	4	2.046,13	2.046,13			0,00		0,00
2018	00570_E	2	0021802690	1	11/10/2018	FL - PAGAMENTO COMPENSI DI STRAORDINARIO AL PESONALE IN POSIZIONE DI COMANDO PRE	10637	17/10/2018	4	11.201,20	11.201,20			0,00		0,00

epf	Capitolo	Titolo	Accertamento	Pos. accertamento	Data accertamento	Testo accertamento	Atto	Data atto	Organo	Importo residuo iniziale	Importo reversali	Maggiori entrate	Minori entrate	Di cui minori entrate da riaccertamento	Motivazione economia da riacc	Residuo da mantenere
2018	00570_E	2	0021802770	1	06/11/2018	FL - PAGAMENTO COMPETENZE AL PERSONALE IN COMANDO PRESSO UFFICIO RICOSTRUZIONE S	11676	12/11/2018	4	10.752,49	10.752,49			0,00		0,00
2018	00668_E	2	0021800612	1	13/02/2018	DGR 819/2017 INSEDIAMENTO E SVILUPPO RESIDENZE ART	13733	18/12/2017	4	908,91	0,00		667,00	667,00	Riduzione mediante contestuale ed equivalente riduzione dell'avanzo vincolato	241,91
2018	00674_E	2	0021801821	1	10/04/2018	DM 218 DEL 16.5.2017 EVENTI SISMICI DALL'AGOSTO 20	12208	21/11/2017	4	12.303,08	0,00		12.303,08	12.303,08	Riduzione mediante contestuale ed equivalente riduzione dell'avanzo vincolato	0,00
2018	00758_E	2	0021800929	1	10/04/2018	2TN-CONVENZ. RU/MIPAS CORPO FORESTALE DELLO STATO	07116	06/10/2015	4	40.600,00	0,00			0,00		40.600,00
2018	00801_E	2	0021802089	1	18/05/2018	FORNITURA DI GAS NATURALE CPC F.E. ORSINI	05119	22/05/2018	4	310,92	310,92			0,00		0,00
2018	00801_E	2	0021802126	1	31/05/2018	4DA-ESTENS.COPERTURA ASSIC.RESPONS.CIV.PATRIM. A L'U.R.S.-IMP.11811754-AGOSTINEL	05614	04/06/2018	4	1.210,30	1.210,30			0,00		0,00
2018	00801_E	2	0021802136	1	04/06/2018	4DA-ESTENS.COPERTURA ASSIC.RESPONS.CIV.PATRIM. A L'U.R.S.-IMP.11811778-AGOSTINEL	05757	06/06/2018	4	1.008,00	1.008,00			0,00		0,00
2018	00801_E	2	0021802168	1	11/06/2018	4DA-POLIZZA RESP.CIVILE V/TERZI E PREST.OPERA-U.S.R.-IMP.11811940- AGOSTINELLI	05985	12/06/2018	4	2.460,00	1.502,35			0,00		957,65
2018	00801_E	2	0021802330	1	13/07/2018	4DA-INTEGRAZ. ACCERT. PER FORNITURA GAS MAGGIO 2018-IMP. 11812642-FIORELLI	07437	16/07/2018	4	71,27	71,27			0,00		0,00
2018	00801_E	2	0021802358	1	20/07/2018	FORNITURA ENERGIA ELETTRICA PERIODO 01/09/18-31/12/18 F.E. ORSINI	08512	21/08/2018	4	2.190,94	0,00		2.190,94	2.190,94	Entrata ridotta in corrispondenza alla riduzione dell'impegno collegato	0,00
2018	00801_E	2	0021802435	1	20/08/2018	4DA-SERV.PULIZIA ORDINARIA UFFICI REGIONALI-IMP.N.11813081-VITALI	08593	23/08/2018	4	1.334,58	1.334,58			0,00		0,00
2018	00801_E	2	0021802473	1	30/08/2018	4DA-SERVIZIO PULIZIA STRAORDINARIA IMMOBILI REG.LI-IMP.41804323-VITALI	08952	03/09/2018	4	1.000,00	400,31			0,00		599,69
2018	00801_E	2	0021802720	1	25/10/2018	FORNITURA ENERGIA ELETTRICA SEDE REG.LE NORCIA	11157	29/10/2018	4	6.002,05	0,00		3.764,11	3.764,11	Entrata ridotta in corrispondenza alla riduzione dell'impegno collegato	2.237,94
2018	00801_E	2	0021802969	1	30/11/2018	4DA-ACC.X REGOL.PREMIO POLIZZA INFORTUNI DEL PERSONALE - U.S.R.-AGOSTINELLI	12839	04/12/2018	4	15,06	15,06			0,00		0,00
2018	00802_E	2	0021802923	1	27/11/2018	FORNITURA DI GAS SEDE REG.LE USR UMBRIA FOLIGNO F.E. ORSINI	12598	29/11/2018	4	204,79	0,00		0,90	0,90	Entrata ridotta in corrispondenza alla riduzione dell'impegno collegato	203,89
2018	00802_E	2	0021803027	1	04/12/2018	4DA-ACC.X COMMUT. IMPEGNO 11816184 X FORN.ENER.ELETTRICA SEDE REG.LE USR UMBRIA	13143	07/12/2018	4	1.100,00	0,00		1.100,00	1.100,00	Entrata ridotta in corrispondenza alla riduzione dell'impegno collegato	0,00
2018	00925_E	2	0021800820	1	12/03/2018	CIG Z2D2267F0F PROG.LIFE 13 BIO/IT/000204 CONVEGNO GLI SCOIATTOLI ALLOCTONI ...	03273	04/04/2018	4	5.808,00	1.168,51		4.639,49	4.639,49	Riduzione mediante contestuale ed equivalente riduzione dell'avanzo vincolato	0,00
2018	00925_E	2	0021800859	1	27/03/2018	CIG Z6522D3635 LIFE 13 BIO/IT/000204-U-SAVEREDS CONCESSIONE AULA MAGNA CONVEGNO	03221	03/04/2018	4	1.464,00	0,00		1.464,00	1.464,00	Riduzione mediante contestuale ed equivalente riduzione dell'avanzo vincolato	0,00
2018	00925_E	2	0021800877	1	05/04/2018	CIG Z7B22ED8EA LIFE 13 BIO/IT/000204 N. 12 PANNELLI AUTOPORTANTI CONVEGNO SCOIAT	03343	06/04/2018	4	409,92	0,00		409,92	409,92	Riduzione mediante contestuale ed equivalente riduzione dell'avanzo vincolato	0,00
2018	00925_E	2	0021802181	1	12/06/2018	4DA-INTEGRAZ.IMPEGNO X POLIZZA LIBRO MATRICOLA-IMP.11811974-AGOSTINELLI	06070	13/06/2018	4	662,00	0,00		662,00	662,00	Riduzione mediante contestuale ed equivalente riduzione dell'avanzo vincolato	0,00
2018	00925_E	2	0021802453	1	23/08/2018	LIFE13 BIO/IT/000204-LIFE U-SAVEREDS RIMBORSO ISCRIZIONE AL XI CONGRESSO ITALIAN	08996	04/09/2018	4	170,00	0,00		170,00	170,00	Riduzione mediante contestuale ed equivalente riduzione dell'avanzo vincolato	0,00
2018	00925_E	2	0021802756	1	31/10/2018	FL - PAGAMENTO FATTURE ITALIANA PETROLI PER FORNITURA CARBURANTI PER AUTOMEZZI R	02390	12/03/2018	4	858,69	0,00		858,69	858,69	Riduzione mediante contestuale ed equivalente riduzione dell'avanzo vincolato	0,00
2018	00925_E	2	0021802757	1	31/10/2018	FL - MANUTENZIONE AUTOMEZZO IN USO AL SERVIZIO FORESTE E SISTEMI NATURALISTICI	03132	29/03/2018	4	392,84	0,00		392,84	392,84	Riduzione mediante contestuale ed equivalente riduzione dell'avanzo vincolato	0,00

epf	Capitolo	Titolo	Accertamento	Pos. accertamento	Data accertamento	Testo accertamento	Atto	Data atto	Organo	Importo residuo iniziale	Importo reversali	Maggiori entrate	Minori entrate	Di cui minori entrate da riaccertamento	Motivazione economia da riacc	Residuo da mantenere
2018	00925_E	2	0021802758	1	31/10/2018	FL MANUTENZIONE AUTOVEICOLO IN USO AL SERVIZIO FORESTE	05308	28/05/2018	4	95,16	0,00		95,16	95,16	Riduzione mediante contestuale ed equivalente riduzione dell'avanzo vincolato	0,00
2018	00934_E	2	0021801927	1	10/04/2018	3PR- PROGR.ERASMUS+AZ.KA1 MOB.IND.APPREND.PROG.YOU	14155	22/12/2017	4	49.641,10	0,00			0,00		49.641,10
2018	00934_E	2	0021803118	1	17/12/2018	3PR-PROGR.ERASMUS+AZ.KA1 PROG.YOU 2017-1-IT01-KA102-005816 (ALLEG.1)-CHIODINI	13894	19/12/2018	4	213,00	0,00			0,00		213,00
2018	00942_E	2	0021803185	1	27/12/2018	CUP I69J16000410002 PROGETTO PRJ 1183 RIUSO CUP ON LINE REGIONE PUGLIA	14224	27/12/2018	4	80.080,00	80.080,00			0,00		0,00
2018	01079_E	2	0021802501	1	06/09/2018	CUP J19J15001440001-PROGETTO CCM 2015 FARMACIA DEI SERVIZI PREVENZIONE DIABETE T	09122	07/09/2018	4	3.050,00	3.050,00			0,00		0,00
2018	01079_E	2	0021802677	1	09/10/2018	ACCORDO COLLABORAZIONE CON FEDERFARMA PROGFETTO CCM 2015 - EVENTO FINALE	10254	09/10/2018	4	26.000,00	26.000,00			0,00		0,00
2018	01079_E	2	0021802708	1	18/10/2018	2BC- REGIONE PIEMONTE MODELLO PREVENZIONE DIABETE TIPO 2	09664	24/09/2018	4	1.000,00	1.000,00			0,00		0,00
2018	01156_E	4	0021802870	1	22/11/2018	STATO RUPE DI ORVIETO - FE:CAPPELLETTI FRANCESCA -2AC	12295	26/11/2018	4	50.595,05	0,00			0,00		50.595,05
2018	01201_E	2	0021801852	1	10/04/2018	CUP I51H12000020002 LIFE STRADE - SALDO 20% DEL CO	13460	13/12/2017	4	49.570,29	0,00		49.570,29	49.570,29	Riduzione mediante contestuale ed equivalente riduzione dell'avanzo vincolato	0,00
2018	01202_E	2	0021801696	1	10/04/2018	3PR- PON YEI SOST.AUTOIMPIEGO E AUTOIMPREND.TA' MI	09834	28/09/2017	4	75.000,00	0,00		56.768,25	0,00		18.231,75
2018	01202_E	2	0021801827	1	10/04/2018	3PR- POR FSE 14/20 ASSEGN.VOUCHER PACCH.ADULTI E G	12222	21/11/2017	4	126.871,50	0,00		20.716,82	20.716,82	Entrata ridotta in corrispondenza alla riduzione dell'impegno collegato	106.154,68
2018	01202_E	2	0021801938	1	10/04/2018	3PR-PON YEI PROGR.GARANZIA GIOV.MIS.5 TIROC.EXTRAC	14387	28/12/2017	4	73.050,00	0,00			0,00		73.050,00
2018	01202_E	2	0021801943	1	10/04/2018	PON YEI-GARANZIA GIOVANI-MIS.7 SOST.AUTOIMPIEGO E	14401	28/12/2017	4	34.091,00	0,00			0,00		34.091,00
2018	01202_E	2	0021801954	1	10/04/2018	3PR- PON YEI ASSEGN.VOUCHER PACCH.GIOVANI (ALLEG.)	14525	29/12/2017	4	53.165,24	0,00		9.065,52	9.065,52	Entrata ridotta in corrispondenza alla riduzione dell'impegno collegato	44.099,72
2018	01202_E	2	0021802750	1	29/10/2018	3PR-DD ARPAL 203/18 PON YEI PROGR.GARANZIA GIOV. MIS.5 (PROV.PG)- DOMINICI	11298	31/10/2018	6	2.287,50	0,00			0,00		2.287,50
2018	01202_E	2	0021802816	1	13/11/2018	3PR- DD ARPAL 225/18 PON YEI PROGR. GARANZIA GIOV.MIS.5TIROC.EXTRAC.-BENEF.ALLEG.	12134	22/11/2018	6	4.256,25	0,00			0,00		4.256,25
2018	01202_E	2	0021803065	1	10/12/2018	3PR- DD 308/18 ARPAL -PON IOG 14/20 ATT.REAL. DAI CENTRI IMP.TERRIT.PROV.PG MIS.	13411	12/12/2018	6	119.812,50	0,00			0,00		119.812,50
2018	01202_E	2	0021803121	1	17/12/2018	3PR-DD ARPAL 431/18 PON YEI PROGR.GARANZIA GIOV.MIS.5TIROC.EXTRAC. (ECIPA UMBRIA	14005	20/12/2018	6	2.043,75	0,00			0,00		2.043,75
2018	01204_E	2	0021801695	1	10/04/2018	3PR- PON YEI SOST.AUTOIMPIEGO E AUTOIMPREND.TA' MI	09834	28/09/2017	4	75.000,00	0,00		56.768,25	0,00		18.231,75
2018	01204_E	2	0021801826	1	10/04/2018	3PR- POR FSE 14/20 ASSEGN.VOUCHER PACCH.ADULTI E G	12222	21/11/2017	4	126.871,50	0,00		20.716,82	20.716,82	Entrata ridotta in corrispondenza alla riduzione dell'impegno collegato	106.154,68
2018	01204_E	2	0021801937	1	10/04/2018	3PR-PON YEI PROGR.GARANZIA GIOV.MIS.5 TIROC.EXTRAC	14387	28/12/2017	4	73.050,00	0,00			0,00		73.050,00
2018	01204_E	2	0021801942	1	10/04/2018	PON YEI-GARANZIA GIOVANI-MIS.7 SOST.AUTOIMPIEGO E	14401	28/12/2017	4	34.091,00	0,00			0,00		34.091,00
2018	01204_E	2	0021801953	1	10/04/2018	3PR- PON YEI ASSEGN.VOUCHER PACCH.GIOVANI (ALLEG.)	14525	29/12/2017	4	53.165,24	0,00		9.065,52	9.065,52	Entrata ridotta in corrispondenza alla riduzione dell'impegno collegato	44.099,72
2018	01204_E	2	0021802749	1	29/10/2018	3PR-DD ARPAL 203/18 PON YEI PROGR.GARANZIA GIOV. MIS.5 (PROV.PG)- DOMINICI	11298	31/10/2018	6	2.287,50	0,00			0,00		2.287,50
2018	01204_E	2	0021802815	1	13/11/2018	3PR- DD ARPAL 225/18 PON YEI PROGR. GARANZIA GIOV.MIS.5TIROC.EXTRAC.-BENEF.ALLEG.	12134	22/11/2018	6	4.256,25	0,00			0,00		4.256,25
2018	01204_E	2	0021803064	1	10/12/2018	3PR- DD 308/18 ARPAL -PON IOG 14/20 ATT.REAL. DAI CENTRI IMP.TERRIT.PROV.PG MIS.	13411	12/12/2018	6	119.812,50	0,00			0,00		119.812,50
2018	01204_E	2	0021803120	1	17/12/2018	3PR-DD ARPAL 431/18 PON YEI PROGR.GARANZIA GIOV.MIS.5TIROC.EXTRAC. (ECIPA UMBRIA	14005	20/12/2018	6	2.043,75	0,00			0,00		2.043,75
2018	01206_E	2	0021800018	1	31/01/2018	CUP I62F14000100006 LIFE13 NAT/IT/000371 ACCORDO DI PARTENARIATO CON COMUNITA' A	01225	08/02/2018	4	57.502,43	57.502,43			0,00		0,00
2018	01206_E	2	0021800626	1	13/02/2018	CUP I62F14000100006 CIG Z2020A2FDA PROG. LIFE13 NA	13808	19/12/2017	4	9.372,72	9.372,72			0,00		0,00
2018	01206_E	2	0021800627	1	13/02/2018	AFFIDAMENTO SERVIZIO COMUNICAZIONE PROGETTO LIFE+S	14279	27/12/2017	4	26.540,44	26.540,44			0,00		0,00
2018	01206_E	2	0021801507	1	10/04/2018	PROG.LIFE+NATURE PROG.LIFE13 NAT/IT/000371 INDIVID	03739	18/04/2017	4	13.664,00	13.664,00			0,00		0,00
2018	01206_E	2	0021801746	1	10/04/2018	CUP I62F14000100006 CIG Z0A13D6624 LA STRATEGIA U	10070	03/10/2017	4	7.363,70	7.363,70			0,00		0,00
2018	01206_E	2	0021802133	1	01/06/2018	AFFIDAMENTO SERV.PROG.LIFE13 NAT/IT000371 STRATEGIA UMBRA X NATURA 2000 F.E.	05746	05/06/2018	4	12.810,00	12.810,00			0,00		0,00

All. A4 - Elenco analitico residui attivi esercizi 2018 e precedenti

epf	Capitolo	Titolo	Accertamento	Pos. accertamento	Data accertamento	Testo accertamento	Atto	Data atto	Organo	Importo residuo iniziale	Importo reversali	Maggiori entrate	Minori entrate	Di cui minori entrate da riaccertamento	Motivazione economia da riacc	Residuo da mantenere
2018	01206_E	2	0021802188	1	12/06/2018	AFFIDAMENTO SERV. VALUTAZIONE AMBIENTALE E PROG.NE AZ.C6 ED E4 LIFE+SUN (MAGLIOC	06190	15/06/2018	4	10.370,00	10.370,00			0,00		0,00
2018	01206_E	2	0021802197	1	13/06/2018	CIG Z6D23B72CE CUP I62F14000100006 LIFE13 NAT/IT/000371 LA STRATEGIA UMBRA PER N	06141	14/06/2018	4	18.704,00	18.704,00			0,00		0,00
2018	01206_E	2	0021802466	1	27/08/2018	CUP I62F14000100006 CIG ZAC20A314F PROG.LIFE + NATURE - ESTENSIONE LIMITE CONTR.	08891	31/08/2018	4	2.562,00	2.562,00			0,00		0,00
2018	01206_E	2	0021802544	1	10/09/2018	CUP I62F14000100006 CIG Z7724CDACA PROG.LIFE13 NAT/IT/000371 CONVEGNO FINALE - S	09260	12/09/2018	4	600,00	600,00			0,00		0,00
2018	01206_E	2	0021802551	1	12/09/2018	CUP I62F14000100006 CIG 6966478781 LIFE13 NAT/IT/000371-CONVEGNO FINALE BIODIVE	09261	12/09/2018	4	3.421,00	3.421,00			0,00		0,00
2018	01206_E	2	0021802555	1	12/09/2018	CUP I62F14000100006 CIG 74189875BF LIFE13 NAT/IT/000371 CONVEGNO FINALE - SERV.C	09262	12/09/2018	4	5.784,02	5.784,02			0,00		0,00
2018	01213_E	4	0021801893	1	10/04/2018	FL - LAVORI IN ECONOMIA PER RIPRISTINO TELEFERICO	13735	18/12/2017	4	24.689,62	0,00			0,00		24.689,62
2018	01218_E	2	0021800059	1	13/02/2018	3PR- POR FSE 14/20 ASSE V CIG: 6540454960 AGGIUDICAZ.DEFINITIVA	02777	13/04/2016	4	50.074,29	50.074,29			0,00		0,00
2018	01218_E	2	0021800072	1	13/02/2018	3PR-POR FSE 14/20 OB.INVEST. A FAV. CRESC.E OCCUP.	08432	09/09/2016	4	32.781,22	32.781,22			0,00		0,00
2018	01218_E	2	0021800076	1	13/02/2018	3PR- POR FSE 14/20 OB.INV.A FAV.CRESCITA/OCCUP. AS	10780	07/11/2016	4	31.244,78	31.244,78			0,00		0,00
2018	01218_E	2	0021800079	1	13/02/2018	3PR- POR FSE 14/20 ASS.TECN. CIG 676055B4A (ACG AU	11576	24/11/2016	4	8.133,47	8.133,47			0,00		0,00
2018	01218_E	2	0021800081	1	13/02/2018	3PR- POR FSE 14/20 PR.10.3 CIG: 64285417D9 (KOINE'	11745	29/11/2016	4	21.995,05	21.995,05			0,00		0,00
2018	01218_E	2	0021800107	1	13/02/2018	3PR- POR FSE 14/20 ASSE I-III AVV.PUBBL.CRE.S.C.O.	01725	24/02/2017	4	357,17	357,17			0,00		0,00
2018	01218_E	2	0021800109	1	13/02/2018	3PR- AVV. PUBBL.CRE.S.C.O. POR FSE 14/20 ASSE I.II	01726	24/02/2017	4	396,09	396,09			0,00		0,00
2018	01218_E	2	0021800111	1	13/02/2018	3PR-POR FSE 14/20 ASSEI -III AVV.PUBBL.CRE.SC.O. P	01728	24/02/2017	4	531,08	531,08			0,00		0,00
2018	01218_E	2	0021800113	1	13/02/2018	3PR-POR FSE 14/20 ASSE I-III AVV.PUBBL.CRESCO PROG	01730	24/02/2017	4	528,94	528,94			0,00		0,00
2018	01218_E	2	0021800115	1	13/02/2018	3PR- POR FSE 14/20 ASSE I-III AVV.PUBBL.CRESCO PRO	01805	27/02/2017	4	507,49	507,49			0,00		0,00
2018	01218_E	2	0021800119	1	13/02/2018	3PR- POR FSE 14/20 AVV.PUBBL.CRESCO PROG.MANIMP PR	01815	27/02/2017	4	531,08	531,08			0,00		0,00
2018	01218_E	2	0021800121	1	13/02/2018	3PR-POR FSE 14/20 ASSE I-III AVV.PUBBL.CRESCO PROG	01808	27/02/2017	4	684,58	684,58			0,00		0,00
2018	01218_E	2	0021800123	1	13/02/2018	3PR-POR FSE 14/20 ASSE I-III AVV.PUBBL.CRESCO PROG	01817	27/02/2017	4	528,94	528,94			0,00		0,00
2018	01218_E	2	0021800125	1	13/02/2018	3PR-POR FSE 14/20 ASSE I-III AVV.PUBBL.CRESCO PROG	01806	27/02/2017	4	704,88	704,88			0,00		0,00
2018	01218_E	2	0021800127	1	13/02/2018	3PR-POR FSE 14/20 ASSE I-III AVV.PUBBL.CRESCO PROG	01807	27/02/2017	4	531,08	531,08			0,00		0,00
2018	01218_E	2	0021800129	1	13/02/2018	3PR-POR FSE 14/20 ASSE I-III AVV.PUBBL.CRESCO PROG	01816	27/02/2017	4	471,71	471,71			0,00		0,00
2018	01218_E	2	0021800131	1	13/02/2018	3PR- POR FSE 14/20 ASSE I-III AVV.PUBBL.CRESCO PRO	01818	27/02/2017	4	528,94	528,94			0,00		0,00
2018	01218_E	2	0021800133	1	13/02/2018	3PR- POR FSE 14/20 ASSE I-III AVV.PUBBL.CRESCO PRO	01819	27/02/2017	4	428,69	428,69			0,00		0,00
2018	01218_E	2	0021800135	1	13/02/2018	3PR-POR FSE 14/20 ASSE I-III AVV.PUBBL.CRESCO PROG	01820	27/02/2017	4	475,38	475,38			0,00		0,00
2018	01218_E	2	0021800137	1	13/02/2018	3PR- POR FSE 14/20 ASSE I-III AVV.PUBBL.CRESCO PRO	02027	03/03/2017	4	522,88	522,88			0,00		0,00
2018	01218_E	2	0021800139	1	13/02/2018	3PR- POR FSE 14/20 ASSE I-III AVV.PUBBL.CRESCO PRO	02029	03/03/2017	4	528,94	528,94			0,00		0,00
2018	01218_E	2	0021800141	1	13/02/2018	3PR- POR FSE 14/20 ASSE I-III AVV.PUBBL.CRESCO PRO	02031	03/03/2017	4	531,08	531,08			0,00		0,00
2018	01218_E	2	0021800143	1	13/02/2018	3PR-POR FSE 14/20 ASSE I-III AVV.PUBBL.CRESCO PROG	02034	03/03/2017	4	425,67	425,67			0,00		0,00
2018	01218_E	2	0021800145	1	13/02/2018	3PR-POR FSE 14/20 ASSE I-III AVV.PUBBL.CRESCO PROG	02016	02/03/2017	4	531,08	531,08			0,00		0,00
2018	01218_E	2	0021800147	1	13/02/2018	3PR-POR FSE 14/20 ASSE I-III AVV.PUBBL.CRESCO PROG	02012	02/03/2017	4	527,88	527,88			0,00		0,00
2018	01218_E	2	0021800149	1	13/02/2018	3PR-POR FSE 14/20 ASSE I-III AVV.PUBBL.CRESCO PROG	02011	02/03/2017	4	705,51	705,51			0,00		0,00
2018	01218_E	2	0021800151	1	13/02/2018	3PR- POR FSE 14/20 ASSE I-III AVV.PUBBL.CRESCO PRO	02010	02/03/2017	4	527,88	527,88			0,00		0,00
2018	01218_E	2	0021800153	1	13/02/2018	3PR-POR FSE 14/20 ASSE I-III AVV.PUBBL.CRESCO PROG	02008	02/03/2017	4	441,48	441,48			0,00		0,00
2018	01218_E	2	0021800157	1	13/02/2018	3PR-POR FSE 14/20 ASSE I-III AVV.PUBBL.CRESCO PROG	02150	07/03/2017	4	527,88	527,88			0,00		0,00
2018	01218_E	2	0021800159	1	13/02/2018	3PR-POR FSE 14/20 ASSE I-III AVV.PUBBL.CRESCO PROG	02261	09/03/2017	4	268,80	268,80			0,00		0,00
2018	01218_E	2	0021800161	1	13/02/2018	3PR-POR FSE 14/20 ASSE I-III AVV.PUBBL.CRESCO PROG	02262	09/03/2017	4	1.764,79	1.764,79			0,00		0,00
2018	01218_E	2	0021800163	1	13/02/2018	3PR- POR FSE 14/20 ASSE I-III AVV.PUBBL.CRESCO PRO	02379	14/03/2017	4	704,88	704,88			0,00		0,00
2018	01218_E	2	0021800165	1	13/02/2018	3PR- POR FSE 14/20 ASSE I-III AVV.PUBBL.CRESCO PRO	02263	09/03/2017	4	510,84	510,84			0,00		0,00
2018	01218_E	2	0021800167	1	13/02/2018	3PR-POR FSE 14/20 ASSE I-III AVV.PUBBL.CRESCO PROG	02264	09/03/2017	4	2.376,95	2.376,95			0,00		0,00
2018	01218_E	2	0021800169	1	13/02/2018	3PR-POR FSE 14/20 ASSE I-III AVV.PUBBL.CRESCO PROG	02265	09/03/2017	4	268,80	268,80			0,00		0,00
2018	01218_E	2	0021800171	1	13/02/2018	3PR-POR FSE 14/20 ASSE I-III AVV.PUBBL.CRESCO PROG	02266	09/03/2017	4	1.497,10	1.497,10			0,00		0,00
2018	01218_E	2	0021800173	1	13/02/2018	3PR-POR FSE 14/20 ASSE I-III AVV.PUBBL.CRESCO PROG	02268	09/03/2017	4	1.046,75	1.046,75			0,00		0,00
2018	01218_E	2	0021800175	1	13/02/2018	3PR-POR FSE 14/20 ASSE I-III AVV.PUBBL.CRESCO PROG	02272	09/03/2017	4	527,88	527,88			0,00		0,00
2018	01218_E	2	0021800177	1	13/02/2018	3PR-POR FSE 14/20 ASSE I-III AVV.PUBBL.CRESCO PROG	02273	09/03/2017	4	466,63	466,63			0,00		0,00
2018	01218_E	2	0021800179	1	13/02/2018	3PR-POR FSE 14/20 ASSE I-III AVV.PUBBL.CRESCO PROG	02274	09/03/2017	4	1.487,65	1.487,65			0,00		0,00
2018	01218_E	2	0021800181	1	13/02/2018	3PR-POR FSE 14/20 ASSE I-III AVV.PUBBL.CRESCO PROG	02275	09/03/2017	4	559,23	559,23			0,00		0,00
2018	01218_E	2	0021800183	1	13/02/2018	3PR- POR FSE 14/20 ASSE I-III AVV.PUBBL.CRESCO PRO	02276	09/03/2017	4	438,28	438,28			0,00		0,00
2018	01218_E	2	0021800185	1	13/02/2018	3PR- POR FSE 14/20 ASSE I-III AVV.PUBBL.CRESCO PRO	02378	14/03/2017	4	611,08	611,08			0,00		0,00
2018	01218_E	2	0021800187	1	13/02/2018	3PR- POR FSE 14/20 ASSE I-III AVV.PUBBL.CRESCO PROF.ZEFI006 PROV.048/16 PROM. ZE	02380	14/03/2017	4	348,68	348,68			0,00		0,00
2018	01218_E	2	0021800189	1	13/02/2018	3PR- POR FSE 14/20 ASSE I-III AVV.PUBBL.CRESCO PRO	02383	14/03/2017	4	268,80	268,80			0,00		0,00

epf	Capitolo	Titolo	Accertamento	Pos. accertamento	Data accertamento	Testo accertamento	Atto	Data atto	Organo	Importo residuo iniziale	Importo reversali	Maggiori entrate	Minori entrate	Di cui minori entrate da riaccertamento	Motivazione economia da riacc	Residuo da mantenere
2018	01218_E	2	0021800195	1	13/02/2018	3PR-POR FSE 14/20 ASSEI-III AVV.PUBBL.CRESCO PROG.	06224	20/06/2017	4	572,20	572,20			0,00		0,00
2018	01218_E	2	0021800197	1	13/02/2018	3PR-POR FSE 14/20 ASSEI-III AVV.PUBBL.CRESCO PROG.	02453	15/03/2017	4	401,02	401,02			0,00		0,00
2018	01218_E	2	0021800199	1	13/02/2018	3PR-POR FSE 14/20 ASSEI-III AVV.PUBBL.CRESCO PROG.	02454	15/03/2017	4	598,17	598,17			0,00		0,00
2018	01218_E	2	0021800201	1	13/02/2018	3PR-POR FSE 14/20 ASSEI-III AVV.PUBBL.CRESCO PROG.	06134	19/06/2017	4	401,66	401,66			0,00		0,00
2018	01218_E	2	0021800205	1	13/02/2018	3PR- POR FSE 14/20 ASSE I-III AVV.PUBBL.CRESCO PRO	02537	16/03/2017	4	527,88	527,88			0,00		0,00
2018	01218_E	2	0021800207	1	13/02/2018	3PR- POR FSE 14/20 ASSE I-III AVV.PUBBL.CRESCO PRO	02538	16/03/2017	4	531,08	531,08			0,00		0,00
2018	01218_E	2	0021800213	1	13/02/2018	3PR-POR FSE 14/20 AVV.PUBBL.CRESCO PROG.E.I.E.PROV	02624	20/03/2017	4	531,08	531,08			0,00		0,00
2018	01218_E	2	0021800215	1	13/02/2018	3PR-POR FSE 14/20 AVV.PUBBL.CRESCO PROG.MEET.ING.	02645	20/03/2017	4	527,88	527,88			0,00		0,00
2018	01218_E	2	0021800217	1	13/02/2018	3PR-POR FSE 14/20 ASSE I-III AVV.PUBBL.CRESCO PROG	02652	20/03/2017	4	515,99	515,99			0,00		0,00
2018	01218_E	2	0021800219	1	13/02/2018	3PR-POR FSE 14/20 ASSE I-III AVV.PUBBL.CRESCO PROG	02654	20/03/2017	4	3.383,16	3.383,16			0,00		0,00
2018	01218_E	2	0021800221	1	13/02/2018	3PR- POR FSE 14/20 ASSE I-III AVV.PUBBL.CRESCO PRO	02844	24/03/2017	4	1.821,66	1.821,66			0,00		0,00
2018	01218_E	2	0021800223	1	13/02/2018	3PR-POR FSE 14/20 ASSE I-III AVV.PUBBL.CRESCO PROG	02845	24/03/2017	4	531,08	531,08			0,00		0,00
2018	01218_E	2	0021800225	1	13/02/2018	3PR-POR FSE 14/20 ASSE I-III AVV.PUBBL.CRESCO PROG	02878	27/03/2017	4	348,68	348,68			0,00		0,00
2018	01218_E	2	0021800227	1	13/02/2018	3PR-POR FSE 14/20 ASSE I-III AVV.PUBBL.CRESCO PROG	02879	27/03/2017	4	527,88	527,88			0,00		0,00
2018	01218_E	2	0021800230	1	13/02/2018	3PR-POR FSE 14/20 ASSE I-III AVV.PUBBL.CRESCO PROG	02846	24/03/2017	4	426,39	426,39			0,00		0,00
2018	01218_E	2	0021800237	1	13/02/2018	3PR-POR FSE 14/20 ASSE I-III AVV.PUBBL.CRESCO PROG	03108	31/03/2017	4	545,26	545,26			0,00		0,00
2018	01218_E	2	0021800239	1	13/02/2018	3PR-POR FSE 14/20 ASSE I-III AVV.PUBBL.CRESCO PROG	03110	31/03/2017	4	689,41	689,41			0,00		0,00
2018	01218_E	2	0021800241	1	13/02/2018	3PR-POR FSE 14/20 ASSE I-III AVV.PUBBL.CRESCO PROG	03112	31/03/2017	4	688,74	688,74			0,00		0,00
2018	01218_E	2	0021800243	1	13/02/2018	3PR-POR FSE 14/20 ASSE I-III AVV.PUBBL.CRESCO PROG	03123	31/03/2017	4	919,66	919,66			0,00		0,00
2018	01218_E	2	0021800245	1	13/02/2018	3PR-POR FSE 14/20 ASSE I-III AVV.PUBBL.CRESCO PROG	03124	31/03/2017	4	268,80	268,80			0,00		0,00
2018	01218_E	2	0021800247	1	13/02/2018	3PR-POR FSE 14/20 ASSE I-III AVV.PUBBL.CRESCO PROG	03125	31/03/2017	4	527,88	527,88			0,00		0,00
2018	01218_E	2	0021800249	1	13/02/2018	3PR-POR FSE 14/20 ASSE I-III AVV.PUBBL.CRESCO PROG	03127	31/03/2017	4	438,28	438,28			0,00		0,00
2018	01218_E	2	0021800251	1	13/02/2018	3PR-POR FSE 14/20 ASSE I-III AVV.PUBBL.CRESCO PROG	03128	31/03/2017	4	591,13	591,13			0,00		0,00
2018	01218_E	2	0021800253	1	13/02/2018	3PR-POR FSE 14/20 ASSE I-III AVV.PUBBL.CRESCO PROG	03129	31/03/2017	4	1.056,21	1.056,21			0,00		0,00
2018	01218_E	2	0021800257	1	13/02/2018	3PR-POR FSE 14/20 ASSE I-III AVV.PUBBL.CRESSCO PRO	03130	31/03/2017	4	569,47	569,47			0,00		0,00
2018	01218_E	2	0021800265	1	13/02/2018	3PR-POR FSE 14/20 ASSE 1-III AVV.PUBBL.CRESCO PROG	03392	10/04/2017	4	1.024,31	1.024,31			0,00		0,00
2018	01218_E	2	0021800269	1	13/02/2018	POR FSE 14/20 ASSE III AVV.PUBBL. INTEGRAZIONIGIOV	03239	04/04/2017	4	92.276,45	92.276,45			0,00		0,00
2018	01218_E	2	0021800271	1	13/02/2018	3PR-POR FSE 14/20 ASSE I-III AVV.PUBBL.CRESCO PROG	03235	04/04/2017	4	724,65	724,65			0,00		0,00
2018	01218_E	2	0021800273	1	13/02/2018	3PR- POR FSE 14/20 ASSE III AVV.PUBBL.CRESCO STR.5	03237	04/04/2017	4	5.864,68	5.864,68			0,00		0,00
2018	01218_E	2	0021800275	1	13/02/2018	3PR-POR FSE 14/20 ASSE I-III AVV.PUBBL.CRESCO PROG	03400	10/04/2017	4	591,13	591,13			0,00		0,00
2018	01218_E	2	0021800277	1	13/02/2018	3PR-POR FSE 14/20 ASSE I-III PROG.FROST PROV.164/1	03418	10/04/2017	4	597,55	597,55			0,00		0,00
2018	01218_E	2	0021800281	1	13/02/2018	3PR-POR FSE 14/20 ASSE I-III AVV.PUBBL.CRESCO PROG	03416	10/04/2017	4	689,41	689,41			0,00		0,00
2018	01218_E	2	0021800283	1	13/02/2018	3PR-POR FSE 14/20 ASSE I-III PROG.ENG05 PROV.101/1	03404	10/04/2017	4	689,09	689,09			0,00		0,00
2018	01218_E	2	0021800285	1	13/02/2018	3PR-POR FSE 14/20 ASSEI-III AVV.PUBBL.CRESCO PROG.	03405	10/04/2017	4	268,80	268,80			0,00		0,00
2018	01218_E	2	0021800287	1	13/02/2018	3PR-POR FSE 14/20 ASSE I-III AVV.PUBBL.CRESCO PROG	03408	10/04/2017	4	544,81	544,81			0,00		0,00
2018	01218_E	2	0021800289	1	13/02/2018	3PR-POR FSE 14/20 ASSE I-III AVV.PUBBL.CRESCO PROG.VENDINI PROV.175/16 PROM. MAS	03410	10/04/2017	4	1.440,96	1.440,96			0,00		0,00
2018	01218_E	2	0021800291	1	13/02/2018	3PR-POR FSE 14/20 AVV.PUBBL.CRESCO PROG.C.I.L.I. PROV.041/16 PROM.PROF.TRAINING	03415	10/04/2017	4	1.349,13	1.349,13			0,00		0,00
2018	01218_E	2	0021800293	1	13/02/2018	3PR-POR FSE 14/20 AVV.PUBBL.CRESCO PROG. IMPINF PROV.036/16 PROM. MG TECHNICS SR	03417	10/04/2017	4	884,08	884,08			0,00		0,00
2018	01218_E	2	0021800297	1	13/02/2018	3PR-POR FSE 14/20 ASSE I-III AVV.PUBBL.CRESCO PROM	03618	13/04/2017	4	690,07	690,07			0,00		0,00
2018	01218_E	2	0021800299	1	13/02/2018	3PR-POR FSE 14/20 ASSEI-III AVV.PUBBL.CRESCO PROG.	03617	13/04/2017	4	253,14	253,14			0,00		0,00
2018	01218_E	2	0021800301	1	13/02/2018	3PR-POR FSE 14/20 ASSE I-III AVV.PUBBL.CRESCO PROG.TETIB PROV.056/16 PROM.ECIPA	03616	13/04/2017	4	1.343,73	1.343,73			0,00		0,00
2018	01218_E	2	0021800303	1	13/02/2018	3PR-POR FSE 14/20 ASSE I-III AVV.PUBBL.CRESCO PROG	03846	20/04/2017	4	686,60	686,60			0,00		0,00
2018	01218_E	2	0021800305	1	13/02/2018	3PR- POR FSE 14/20 ASSE I-III AVV.PUBBL.CRESCO PROG.QUA.TER. PROV.119/16 PROM. M	03849	20/04/2017	4	593,01	593,01			0,00		0,00
2018	01218_E	2	0021800307	1	13/02/2018	3PR-POR FSE 14/20 ASSE I-III AVV.PUBBL.CRESCO PROG.ITALCEM.PROV.091/16 PROM.LOGI	03851	20/04/2017	4	688,21	688,21			0,00		0,00
2018	01218_E	2	0021800309	1	13/02/2018	3PR-POR FSE 14/20 ASSE I-III AVV.PUBBL.CRESCO PROG.PRISMA PROV.160/16 PROM. CONF	03852	20/04/2017	4	527,88	527,88			0,00		0,00
2018	01218_E	2	0021800311	1	13/02/2018	3PR-POR FSE 14/20 ASSE I-III AVV.PUBBL.CRESCO PROG.TWEEDLE PROV.159/16 PROM.CONF	03853	20/04/2017	4	527,88	527,88			0,00		0,00
2018	01218_E	2	0021800313	1	13/02/2018	3PR-POR FSE 14/20 ASE I-III AVV.PUBBL.CRESCO PROG.ZEFI013 PROV.187/16 PROM.ZEFIR	03723	18/04/2017	4	438,28	438,28			0,00		0,00
2018	01218_E	2	0021800315	1	13/02/2018	3PRPOR FSE 14/20 ASSE I-III AVV.PUBBL.CRESCO PROG.NCR PROV.185/16 PROM. TATICS G	03725	18/04/2017	4	3.817,98	3.817,98			0,00		0,00
2018	01218_E	2	0021800317	1	13/02/2018	3PR-POR FSE 14/20 ASSE I-III AVV.PUBBL.CRESCO PROG.IDEA_OCC PROM. ECIPA UMBRIA S	03922	21/04/2017	4	358,40	358,40			0,00		0,00
2018	01218_E	2	0021800319	1	13/02/2018	3PR-POR FSE 14/20 ASSE I-III AVV.PUBBL.CRESCO PROG. SDQ PROV.089/16 PROM.ECO TEC	03923	21/04/2017	4	1.194,82	1.194,82			0,00		0,00

epf	Capitolo	Titolo	Accertamento	Pos. accertamento	Data accertamento	Testo accertamento	Atto	Data atto	Organo	Importo residuo iniziale	Importo reversali	Maggiori entrate	Minori entrate	Di cui minori entrate da riaccertamento	Motivazione economia da riacc	Residuo da mantenere
2018	01218_E	2	0021800321	1	13/02/2018	3PR-POR FSE 14/20 ASSE I-III AVV.PUBBL.CRESCO PROG.AGILE PROV.029/16 PROM. SUSTE	04062	27/04/2017	4	690,07	690,07			0,00		0,00
2018	01218_E	2	0021800323	1	13/02/2018	3PR-POR FSE 14/20 ASSE I-III AVV.PUBBL.CRESCO PROG.SERIMP PROV.035/16 PROM. MG T	04060	27/04/2017	4	2.296,36	2.296,36			0,00		0,00
2018	01218_E	2	0021800325	1	13/02/2018	3PR-POR FSE 14/20 ASSE I-III AVV.PUBBL.CRESCO PROG.RORA_OC PROV.107/16 PROM. ECI	04061	27/04/2017	4	527,88	527,88			0,00		0,00
2018	01218_E	2	0021800328	1	13/02/2018	3PR-POR FSE 14/20 ASSE I-III AVV.PUBBL.CRESCO PROG	04775	16/05/2017	4	1.987,64	1.987,64			0,00		0,00
2018	01218_E	2	0021800330	1	13/02/2018	3PR-POR FSE 14/20 ASSE I-III AVV.PUBBL.CRESCO PROG.ARCHIS PROV.112/16 PROM. GIOV	04973	19/05/2017	4	817,37	817,37			0,00		0,00
2018	01218_E	2	0021800332	1	13/02/2018	3PR-POR FSE 14/20 ASSE I-III AVV.PUBBL.CRESCO PROG.ABACO PROV.138/16 PROM. ASS.F	04974	19/05/2017	4	686,21	686,21			0,00		0,00
2018	01218_E	2	0021800335	1	13/02/2018	3PR-POR FSE 14/20 ASSE I-III AVV.PUBBL.CRESCO PROG. BIOTEC PROV.178/16 PROM. ECI	04970	19/05/2017	4	268,80	268,80			0,00		0,00
2018	01218_E	2	0021800337	1	13/02/2018	3PR- POR FSE 14/20 ASSE I-III AVV.PUBBL.CRESCO PROG.RIST-OC PROV.099/16 PROM. EC	04970	19/05/2017	4	358,40	358,40			0,00		0,00
2018	01218_E	2	0021800339	1	13/02/2018	3PR-POR FSE 14/20 ASSE I-III AVV.PUBBL.CRESCO PROG. STYLE PROV.180/16 PROM. ECIP	05012	22/05/2017	4	268,80	268,80			0,00		0,00
2018	01218_E	2	0021800341	1	13/02/2018	3PR-POR FSE 14/20 ASSE I-III AVV.PUBBL.CRESCO PROG.LA RISTO PROV.193/16 PROM. PR	05126	24/05/2017	4	599,14	599,14			0,00		0,00
2018	01218_E	2	0021800343	1	13/02/2018	3PR-POR FSE 14/20 ASSE I-III AVV.PUBBL.CRESCO PROG.SCRIBA PROV.173/16 PROM. API	05127	24/05/2017	4	1.223,61	1.223,61			0,00		0,00
2018	01218_E	2	0021800345	1	13/02/2018	3PR- POR FSE 14/20 ASSE I-III AVV.PUBBL.CRESCO PROG.F.OC.AUT. PROV.010/16 PROM.	05254	26/05/2017	4	86,52	86,52			0,00		0,00
2018	01218_E	2	0021800347	1	13/02/2018	3PR-POR FSE 14/20 ASSE I-III AVV.PUBBL.CRESCO PROG. ENG02 PROV.054/16 PROM.PONTI	05197	25/05/2017	4	43,26	43,26			0,00		0,00
2018	01218_E	2	0021800349	1	13/02/2018	3PR-POR FSE 14/20 ASSE I-III AVV.PUBBL.CRESCO PROG. MELIUS PROV.128/16 PROM.CONF	05427	01/06/2017	4	602,07	602,07			0,00		0,00
2018	01218_E	2	0021800351	1	13/02/2018	3PR-POR FSE 14/20 ASSE I-III AVV.PUBBL.CRESCO PROG.RI.IM PROV.124/16 PROM. PROF.	05428	01/06/2017	4	1.655,75	1.655,75			0,00		0,00
2018	01218_E	2	0021800357	1	13/02/2018	3PR-POR FSE 14/20 ASSE I-III AVV.PUBBL.CRESCO PROG.SEI PROV.018/16 PROM. ASS.FOR	05419	01/06/2017	4	3.193,34	3.193,34			0,00		0,00
2018	01218_E	2	0021800363	1	13/02/2018	3PR-POR FSE 14/20 ASSSE I-III AVV.PUBBL.CRESCO PROG.CURAE PROV.190/16 PROM.API S	06223	20/06/2017	4	528,94	528,94			0,00		0,00
2018	01218_E	2	0021800365	1	13/02/2018	3PR- POR FSE 14/20 ASSE I-III AVV.PUBBL.CRESCO PROG.AERMAG PROV.129/16 PROM.CONF	06314	21/06/2017	4	577,24	577,24			0,00		0,00
2018	01218_E	2	0021800367	1	13/02/2018	3PR-POR FSE 14/20 ASSE I-III AVV.PUBBL.CRESCO PROG.BEAUTY PROV.147/16 PROM.ECIPA	06222	20/06/2017	4	268,80	268,80			0,00		0,00
2018	01218_E	2	0021800369	1	13/02/2018	3PR-POR FSE 14/20 ASSE I-III AVV.PUBBL.CRESCO PROG.IMPLEG PROV.043/16 PROM.MG TE	06316	21/06/2017	4	2.271,95	2.271,95			0,00		0,00
2018	01218_E	2	0021800371	1	13/02/2018	3PR- POR FSE 14/20 ASSE I-III AVV.PUBBL.CRESCO PROG. MANGYO PROV.083/16 PROM. AP	06317	21/06/2017	4	527,88	527,88			0,00		0,00
2018	01218_E	2	0021800373	1	13/02/2018	3PR-POR FSE 14/20 AVV.PUBBL.CRESCO PROG.METAL PROV.172/16 PROM.APIFORM SRL-CIBRU	06318	21/06/2017	4	438,28	438,28			0,00		0,00
2018	01218_E	2	0021800375	1	13/02/2018	3PR- POR FSE 14/20 ASSE I-III AVV.PUBBL.CRESCO PROG. M.A.S. PROVV. 082/16 PROM.	06579	29/06/2017	4	531,08	531,08			0,00		0,00
2018	01218_E	2	0021800377	1	13/02/2018	3PR- POR FSE 14/20 AVV.PUBBL.CRESCO PROG. ADQ PROVV. 021/16 PROM.ECO TECH ENGINE	06578	29/06/2017	4	729,72	729,72			0,00		0,00
2018	01218_E	2	0021800379	1	13/02/2018	3PR- POR FSE 14/20 AVV.PUBBL.CRESCO PROG.POLIS PROVV. 110/16 PROM. ASS.FORMA.AZI	06577	29/06/2017	4	690,07	690,07			0,00		0,00
2018	01218_E	2	0021800381	1	13/02/2018	3PR- POR FSE 14/20 AVV.PUBBL.CRESCO PROG. MAXCOLOR PROVV.141/16 PROM. APIFORM SR	06576	29/06/2017	4	527,88	527,88			0,00		0,00
2018	01218_E	2	0021800383	1	13/02/2018	3PR- POR FSE 14/20 AVV.PUBBL.CRESCO PROG. SORICAR PROVV.149/16 PROM. CONFARTIGIA	06827	04/07/2017	4	586,50	586,50			0,00		0,00
2018	01218_E	2	0021800385	1	13/02/2018	3PR- POR FSE 14/20 AVV.PUBBL.CRESCO PROG. VAN_OCC PROVV.151/16 PROM.ECIPA UMBRIA	06712	30/06/2017	4	268,80	268,80			0,00		0,00
2018	01218_E	2	0021800387	1	13/02/2018	3PR-POR FSE 14/20 AVV.PUBBL.CRESCO PROG. PERGOLA PROV.012/16 PROM.ASS.FORMA.AZIO	06714	30/06/2017	4	2.560,43	2.560,43			0,00		0,00
2018	01218_E	2	0021800389	1	13/02/2018	3PR-POR FSE 14/20 AVV.PUBBL.CRESCO PROG. P. IN C.-PROV.059/16 PROM.PROF.TRAINING	06994	06/07/2017	4	599,14	599,14			0,00		0,00
2018	01218_E	2	0021800393	1	13/02/2018	3PR-POR FSE 14/20 ASSE I-III AVV.PUBBL.CRESCO PROG.GESCOM prov. 113/16 PROM.MG T	06998	06/07/2017	4	1.244,44	1.244,44			0,00		0,00
2018	01218_E	2	0021800395	1	13/02/2018	3PR-POR FSE 14/20 ASSE I-III AVV.PUBBL. CRESCO PROG. BA.R. PROV.183/16 PROM. ART	06999	06/07/2017	4	667,95	667,95			0,00		0,00
2018	01218_E	2	0021800397	1	13/02/2018	3PR-POR FSE 14/20 ASSE I-III AVV.PUBBL.CRESCO PROG.P.PRO PROV. 005/16 PROM. PROF	07000	06/07/2017	4	687,34	687,34			0,00		0,00
2018	01218_E	2	0021800400	1	13/02/2018	3PR-POR FSE 14/20 AVV.PUBBL.CRESCO PROG.SISMA prov. 196/2016 PROM.API SERVIZI S	07161	11/07/2017	4	1.498,87	1.498,87			0,00		0,00
2018	01218_E	2	0021800405	1	13/02/2018	POR FSE 2014/20-ASSE II-INCLUS.SOC-MEDIAZIONE FAMILIARE E SERV.ASSIST.DOMICIL.MI	07267	13/07/2017	4	83.743,67	83.743,67			0,00		0,00
2018	01218_E	2	0021800413	1	13/02/2018	POR FSE 2014/20-ASSE II-INCLUS.SOC-ASSIST.DOMIC. MINORI DISABILI 2018-CUP:I69D17	07469	19/07/2017	4	51.721,95	51.721,95			0,00		0,00

epf	Capitolo	Titolo	Accertamento	Pos. accertamento	Data accertamento	Testo accertamento	Atto	Data atto	Organo	Importo residuo iniziale	Importo reversali	Maggiori entrate	Minori entrate	Di cui minori entrate da riaccertamento	Motivazione economia da riacc	Residuo da mantenere
2018	01218_E	2	0021800417	1	13/02/2018	3PR- POR FSE 14/20 AVV.PUBBL.CRESCO PROG. ROSSI PROV.032/16 PROM.ASS.FORMA.AZION	08039	03/08/2017	4	1.405,33	1.405,33			0,00		0,00
2018	01218_E	2	0021800419	1	13/02/2018	3PR- POR FSE 14/20 AVV.PUBBL.CRESCO PROG. N.C.M. PROV.039/16 PROM. ECIPA UMBRIA-	08040	03/08/2017	4	1.643,09	1.643,09			0,00		0,00
2018	01218_E	2	0021800421	1	13/02/2018	3PR-POR FSE 14/20 AVV.PUBBL.CRESCO PROG.LEO.LAM PROV.194/16 PROM.CENTRO FORM.PRO	08041	03/08/2017	4	527,88	527,88			0,00		0,00
2018	01218_E	2	0021800426	1	13/02/2018	POR FSE 2014/20-ASSE II-INCLUS.SOC: ASSIST.DOMICIL. A MINORI-CUP:I49D17000260009	08361	16/08/2017	4	143.696,12	143.696,12			0,00		0,00
2018	01218_E	2	0021800427	1	13/02/2018	3PR-POR FSE 14/20 AVV.PUBBL.CRESCO PROG. BIZ 3.0 PROV.139/16 PROM.API SERVIZI SR	07977	02/08/2017	4	1.335,90	1.335,90			0,00		0,00
2018	01218_E	2	0021800430	1	13/02/2018	POR FSE 2014/20-ASSE II-INCLUS.SOC:ASSIST.DOMIC.MINORI DISAB-CUP:I49D17000270009	08361	16/08/2017	4	84.503,68	84.503,68			0,00		0,00
2018	01218_E	2	0021800433	1	13/02/2018	3PR-POR FSE 14/20 AVV.PUBBL.CRESCO PROG. CHE.F PROV. 154/16 PROM. ARTI E MEST.V.	07979	02/08/2017	4	667,95	667,95			0,00		0,00
2018	01218_E	2	0021800435	1	13/02/2018	3PR-POR FSE 14/20 AVV.PUBBL.CRESCO PROG.GRAFO PROV.142/16 PROM. API SERVIZI SRL-	07978	02/08/2017	4	918,08	918,08			0,00		0,00
2018	01218_E	2	0021800438	1	13/02/2018	POR FSE 2014/20-ASSE II-INCLUS.SOC-MEDIAZIONE FAMILIARE-CUP:I99D17000180009-ANNO	08760	30/08/2017	4	8.196,05	8.196,05			0,00		0,00
2018	01218_E	2	0021800440	1	13/02/2018	POR FSE 2014/20-ASSE II-INCLUS.SOC-ASS.DOMIC.A MINORI-CUP:I99D17000190009-ANNO 2	08760	30/08/2017	4	92.451,44	92.451,44			0,00		0,00
2018	01218_E	2	0021800442	1	13/02/2018	POR FSE 2014/20-ASSE II-INCLUS.SOC-ASS.MINORI DISABILI-CUP:I99D17000200009-ANNO	08760	30/08/2017	4	55.133,42	55.133,42			0,00		0,00
2018	01218_E	2	0021800443	1	13/02/2018	3PR-POR FSE 14/20 AVV.PUBBL.CRESCO PROG. VALEU PROV.017/16 PROM.ASS.FORMA.AZIONE	09443	19/09/2017	4	4.129,70	4.129,70			0,00		0,00
2018	01218_E	2	0021800449	1	13/02/2018	3PR-POR FSE 14/20 RDO 1616486 SU MEPA CONSIP CIG: 7062694F73 (T&D SPA)- BACOSI A	08312	11/08/2017	4	59.391,43	59.391,43			0,00		0,00
2018	01218_E	2	0021800455	1	13/02/2018	3PR-POR FSE 14/20 ASSE OCC.PR.INV.8.1 R.A.8.5 AVV.PUBBL.SMART (ALLEG.B)- PONTI F	08360	16/08/2017	4	166.594,40	166.594,40			0,00		0,00
2018	01218_E	2	0021800469	1	13/02/2018	3PR-POR FSE 14/20 ASSE IVAPPROV.PROG.COM.NORCIA CAPOF.AREA INT.VALNERINA- FANTUC	08584	25/08/2017	4	15.701,56	15.701,56			0,00		0,00
2018	01218_E	2	0021800487	1	13/02/2018	3PR- POR FSE 14/20 AVV.PUBBL.CRESCO PROG. ROSSI PROV.032/16 PROM. ASS.FORMA.AZIO	09449	19/09/2017	4	896,00	896,00			0,00		0,00
2018	01218_E	2	0021800489	1	13/02/2018	3PR- POR FSE 14/20 AVV.PUBBL.CRESCO PROG. PERGOLA PROV.012/16 PROM.ASS.FORMA.AZI	09446	19/09/2017	4	627,20	627,20			0,00		0,00
2018	01218_E	2	0021800491	1	13/02/2018	3PR- POR FSE 14/20 AVV.PUBBL.CRESCO PROG. PULI.UM PROV.086/16 PROM.ASS.FORMA.AZI	09451	19/09/2017	4	806,40	806,40			0,00		0,00
2018	01218_E	2	0021800493	1	13/02/2018	3PR-POR FSE 14/20 AVV.PUBBL.CRESCO PROG.ENG07 PROV.191/16 PROM.PONTI ENGINEERING	09437	19/09/2017	4	688,56	688,56			0,00		0,00
2018	01218_E	2	0021800495	1	13/02/2018	3PR-POR FSE 14/20 AVV.PUBBL.CRESCO PROG. TSC-OCC PROV.158/16 PROM.ECIPA UMBRIA-P	09461	19/09/2017	4	961,97	961,97			0,00		0,00
2018	01218_E	2	0021800497	1	13/02/2018	3PR-POR FSE 14/20 AVV.PUBBL.CRESCO PROG. L&G-OCC PROV.189/16 PROM.ECIPA UMBRIA S	09438	19/09/2017	4	358,40	358,40			0,00		0,00
2018	01218_E	2	0021800499	1	13/02/2018	3PR-POR FSE 14/20 AVV.PUBBL.CRESCO PROG. MM-OCC PROV.157/16 PROM.ECIPA UMBRIA SC	09439	19/09/2017	4	358,40	358,40			0,00		0,00
2018	01218_E	2	0021800501	1	13/02/2018	3PR-POR FSE 14/20 AVV.PUBBL.CRESCO PROG.FERGAM PROV.157/16 PROM.ECIPA UMBRIA SCA	09442	19/09/2017	4	426,47	426,47			0,00		0,00
2018	01218_E	2	0021800503	1	13/02/2018	3PR-POR FSE 14/20 AVV.PUBBL.CRESCO PROG.CERQ PROV.122/16 PROM. ASS.FORMA.AZIONE	09455	19/09/2017	4	914,27	914,27			0,00		0,00
2018	01218_E	2	0021800505	1	13/02/2018	3PR-POR FSE 14/20 AVV.PUBBL,.CRESCO PROG.GIO-OCC P	09733	25/09/2017	4	426,47	426,47			0,00		0,00
2018	01218_E	2	0021800527	1	13/02/2018	3PR- POR FSE 14/20 AVV.PUBBL.CRESCO STR. 5 10.3-10.4 PROG. VARI (ALLEG.A)-PETREL	09434	19/09/2017	4	746,76	746,76			0,00		0,00
2018	01218_E	2	0021800529	1	13/02/2018	3PR- POR FSE 14/20 AVV.PUBBL. CRESCO PROG.TIFAST PROV.094/16 PROM.LOGISTICA INTE	09435	19/09/2017	4	919,10	919,10			0,00		0,00
2018	01218_E	2	0021800538	1	13/02/2018	POR FSE 2014/20-INTERV. 2018: ADULTI DISABILI:TIROC,BORSA TUTOR-CUP:I69D17000470	09574	22/09/2017	4	54.794,40	54.794,40			0,00		0,00
2018	01218_E	2	0021800543	1	13/02/2018	3PR-POR FSE 14/20 ASSE III P.I. 10.2 (ADISU) BORSE STUDIO A SUPP.STRAT.REG.SPECI	09654	25/09/2017	4	103.283,81	103.283,81			0,00		0,00
2018	01218_E	2	0021800550	1	13/02/2018	3PR-POR FSE 14/20 DGR 899/17 ACCORDO COLLAB.ART.15 L.241/90 CUP I19D17000530009	10486	12/10/2017	4	42.770,58	42.770,58			0,00		0,00
2018	01218_E	2	0021800559	1	13/02/2018	3PR-POR FSE 14/20 RDO 1658731 ASS.TECN.GES.CONTR.MONIT.PERC.FORM.ITS (ACG AUDITI	10265	09/10/2017	4	10.627,27	10.627,27			0,00		0,00
2018	01218_E	2	0021800561	1	13/02/2018	3PR-POR FSE 14/20 DGR 719/17 ACC.COLLAB. ART. 15 L.241/90 SV.URB.SOST. COM.FOLIG	10383	10/10/2017	4	45.401,04	45.401,04			0,00		0,00
2018	01218_E	2	0021800563	1	13/02/2018	3PR-POR FSE 14/20 DGR 719/17 ACC.COLLAB. ART. 15 L.241/90 SV.URB.SOST. COM.FOLIG	10383	10/10/2017	4	103.128,12	103.128,12			0,00		0,00
2018	01218_E	2	0021800572	1	13/02/2018	3PR-AFF.IN HOUSE SERV.SPEC.ASS.TECN.SUPP.AUTOR.CERTIFIC.(SVILUPPUMBRIA SPA)-PAGL	10287	09/10/2017	4	150,50	150,50			0,00		0,00
2018	01218_E	2	0021800591	1	13/02/2018	3PR-POR FSE 14/20 CONV.CONSIP AUTOVEIC.NOLEGGIO 2 FIAT CIG 7166156302 (LEASE PLA	12225	21/11/2017	4	1.217,43	1.217,43			0,00		0,00

All. A4 - Elenco analitico residui attivi esercizi 2018 e precedenti

epf	Capitolo	Titolo	Accertamento	Pos. accertamento	Data accertamento	Testo accertamento	Atto	Data atto	Organo	Importo residuo iniziale	Importo reversali	Maggiori entrate	Minori entrate	Di cui minori entrate da riaccertamento	Motivazione economia da riacc	Residuo da mantenere
2018	01218_E	2	0021800594	1	13/02/2018	3PR-POR FSE 14/20 AVV.PUBBL. CRESCO PROG. SEI PROV.018/16 STR. 3/8.1-8.5 PR PROM	12615	28/11/2017	4	716,80	716,80			0,00		0,00
2018	01218_E	2	0021800619	1	13/02/2018	3PR-POR FSE 14/20 AVV.PUBBL.CRESCO PROG. IQS PROV.192/16 PROM.OP.PIA G.BUFALINI-	13709	15/12/2017	4	327,57	327,57			0,00		0,00
2018	01218_E	2	0021800622	1	13/02/2018	3PR-POR FSE 14/20 AVV.PUBBL. SMART ASSE OCCUP.PR.8.1-8.5 (BENEF.ALLEG.)-TOFANETT	13642	15/12/2017	4	80.362,80	80.362,80			0,00		0,00
2018	01218_E	2	0021800638	1	13/02/2018	FL - PROGETTO FORMATIVO SU GESTIONE ASSOCIATA DI FUNZIONI DA PARTE DEI COMUNI	13529	14/12/2017	4	7.543,96	7.543,96			0,00		0,00
2018	01218_E	2	0021800640	1	13/02/2018	3PR-POR FSE 14/20 AVV.PUBBL.CRESCO ASSE I-III FINANZ.ULT.PROGG. (ALLEG.)- TOFANE	13820	19/12/2017	4	2.329,74	2.329,74			0,00		0,00
2018	01218_E	2	0021800642	1	13/02/2018	3PR-POR FSE 14/20 ASSE I PR.INV.8.7 PROR.SERV.ASS.TECN. SIL E PORT.SERV.(ENGINEE	13916	20/12/2017	4	40.026,37	40.026,37			0,00		0,00
2018	01218_E	2	0021800646	1	13/02/2018	3PR- POR FSE 14/20 ASSE III PR.10.1 AVV.PUBBL.INTEGRAZIONIGIOVANI 2016/17 (ALLEG	14158	22/12/2017	4	212.637,16	212.637,16			0,00		0,00
2018	01218_E	2	0021800652	1	13/02/2018	POR FSE 2014/20-ASSE II-INCL.SOC.LOTTA ALLA POVERTA'-ASS. DOMIC. A MINORI 2018-C	13872	19/12/2017	4	55.986,89	55.986,89			0,00		0,00
2018	01218_E	2	0021800654	1	13/02/2018	POR FSE 2014/20-ASSE II-INCL.SOC.LOTTA ALLA POVERTA'-ASS. DOMIC. A MINORI DISABI	13872	19/12/2017	4	36.054,95	36.054,95			0,00		0,00
2018	01218_E	2	0021800659	1	13/02/2018	POR FSE 2014/20-ASSE II-INCL.SOC.LOTTA POVERTA'-ASS.DOMIC.MINORI 2018-COM.GUBBIO	13875	19/12/2017	4	77.615,21	77.615,21			0,00		0,00
2018	01218_E	2	0021800661	1	13/02/2018	POR FSE 2014/20-ASSE II-INCL.SOC.LOTTA POV-ASS.DOMIC.MINORI DISAB.2018-C.GUBBIO-	13875	19/12/2017	4	49.305,63	49.305,63			0,00		0,00
2018	01218_E	2	0021800662	1	13/02/2018	3PR-POR FSE 14/20 DGR 994/17 ACC.COLL. ART.15 L.241/90 ASSE II INCL.SOC. E LOTTA	13936	20/12/2017	4	190.422,02	190.422,02			0,00		0,00
2018	01218_E	2	0021800671	1	13/02/2018	3PR-POR FSE 14/20 ASSE II INCL.SOC.-DGR 1420/17 (COM.VARI)-OCCHINERI	14167	22/12/2017	4	171.277,07	171.277,07			0,00		0,00
2018	01218_E	2	0021800730	1	22/02/2018	FL - PIANO RAFFORZAMENTO AMMINISTRATIVO - PAGAMENTO COMPENSI AL PERSONALE A TEMP	01927	27/02/2018	4	104.802,82	104.802,82			0,00		0,00
2018	01218_E	2	0021800732	1	23/02/2018	FL - PIANO RAFFORZAMENTO AMMINISTRATIVO - LIQUIDAZIONE COMPENSI AL PERSONALE A T	01928	27/02/2018	4	181.721,90	181.721,90			0,00		0,00
2018	01218_E	2	0021800781	1	01/03/2018	3PR-POR FSE 14/20 ASSE I-ASSE III AVV.PUBBL EROG.SERV.IMPR. PIANO OC.CRESCO(ALLE	06151	14/06/2018	4	78.905,05	78.905,05			0,00		0,00
2018	01218_E	2	0021800783	1	02/03/2018	3PR- POR FSE 14/20 AVV.PUBBL. CRESCO PROG. W.MARK PROV.100/16 V.ALTEROCCA-PETREL	02258	08/03/2018	4	1.535,00	1.535,00			0,00		0,00
2018	01218_E	2	0021800786	1	05/03/2018	3PR-POR FSE 14/20 Bruxelles: incontro Comm.Eur.DG Employ-DG REGIO-DIPP.PAOLINI S	02428	12/03/2018	4	382,01	382,01			0,00		0,00
2018	01218_E	2	0021800823	1	13/03/2018	3PR- POR FSE 14/20 AVV.PUBBL.INTEGRAZIONI GIOVANI 2017 (BENEF.VARI)-PONTI F.	11296	31/10/2018	6	616.356,22	616.356,22			0,00		0,00
2018	01218_E	2	0021800829	1	14/03/2018	3PR-POR FSE 14/20 ASS.VOUCHER PACCH.ADULTI/GIOV.AL 30.11.17 (ALLEG.A/B)-PETRELLI	02764	20/03/2018	4	245.737,94	245.737,94			0,00		0,00
2018	01218_E	2	0021800839	1	15/03/2018	3PR-POR FSE 14/20 PROGR.GARANZIA GIOVANI MIS.2A VOUCHER FORM.INDIV.(BENEF.VARI A	02872	22/03/2018	4	9.355,50	9.355,50			0,00		0,00
2018	01218_E	2	0021800867	1	29/03/2018	3PR- POR FSE 14/20 AVV.PUBBL.CRESCO ESTINZ.GRAD.ED INTEGR. (ALLEG.A-B)-PONTI F.	03275	04/04/2018	4	36.190,00	36.190,00			0,00		0,00
2018	01218_E	2	0021800872	1	30/03/2018	3PR-POR FSE 14/20 -ASSEGN.VOUCHER PACCH.ADULTI-GIOVANI (ALLEG.A)- PETRELLI I.	03337	05/04/2018	4	59.057,25	59.057,25			0,00		0,00
2018	01218_E	2	0021800904	1	09/04/2018	3PR-POR FSE 14/20 AVV.PUBBL.CRESCO RIPAERT. P.I. 8.1 R.A. 8.5 - 10.3-10.4 (ALLEG.	03774	19/04/2018	4	28.524,76	28.524,76			0,00		0,00
2018	01218_E	2	0021800988	1	10/04/2018	FSE 2014-2020 AZ.PER GIOV.FINO A 18ANNI	03948	17/05/2016	4	88.207,69	88.207,69			0,00		0,00
2018	01218_E	2	0021800990	1	10/04/2018	FSE 2014/2020 - ASSE III AZ. IN FAV. DI GIOV. FINO	03890	16/05/2016	4	7.365,85	7.365,85			0,00		0,00
2018	01218_E	2	0021801041	1	10/04/2018	3PR- PRENOT. IMPEGNO -AVV.PUBBL. CRE.SC.O. POR FSE	08177	02/09/2016	4	16.619,41	16.619,41			0,00		0,00
2018	01218_E	2	0021801046	1	10/04/2018	3PR-POR FSE 14/20 OB.INVEST. A FAV. CRESC.E OCCUP.	08432	09/09/2016	4	110.952,93	110.952,93			0,00		0,00
2018	01218_E	2	0021801048	1	10/04/2018	3PR- POR FSE 14/20 ASSE 2 INCL.SOC. E LOTTA POVERTA	08704	16/09/2016	4	74.788,61	74.788,61			0,00		0,00
2018	01218_E	2	0021801053	1	10/04/2018	3PR- POR FSE 14/20 PR.8.1 AVV.PUBBL. DD 7183/14 IN	09070	26/09/2016	4	612,50	612,50			0,00		0,00
2018	01218_E	2	0021801064	1	10/04/2018	3PR-POR FSE 14/20 ASSE IV PIANO FORM ATTUAZ. NUOVO	09853	13/10/2016	4	2.314,63	2.314,63			0,00		0,00
2018	01218_E	2	0021801092	1	10/04/2018	3PR- POR FSE 14/20 OB.INV.A FAV.CRESCITA/OCCUP. AS	10780	07/11/2016	4	47.218,92	47.218,92			0,00		0,00
2018	01218_E	2	0021801118	1	10/04/2018	3PR- AVV.PUBBL.CRE.SC.O. POR FSE 14/20 ASSE I PRO	12009	02/12/2016	4	441,48	441,48			0,00		0,00
2018	01218_E	2	0021801181	1	10/04/2018	3PR- POR FSE 14/20 ASSE I -ASSE III AVV.PUBBL.CRE.	12951	19/12/2016	4	527,88	527,88			0,00		0,00
2018	01218_E	2	0021801183	1	10/04/2018	3PR-POR FSE 14/20 ASSE I-III COMM.IMP. STR.2,3,4,5	12952	19/12/2016	4	531,08	531,08			0,00		0,00
2018	01218_E	2	0021801186	1	10/04/2018	3PR-POR FSE 14/20 ASSE I-III STR.2,3,4 PROG. ELET	12953	19/12/2016	4	528,94	528,94			0,00		0,00
2018	01218_E	2	0021801196	1	10/04/2018	3PR-AVV.PUBBL.CRE.S.C.O. POR FSE 14/20 ASSE I -III	13052	20/12/2016	4	531,08	531,08			0,00		0,00
2018	01218_E	2	0021801201	1	10/04/2018	3PR- AVV.PUBBL.CRE.S.C.O. POR FSE 14/20 COMMUT.IN	13055	20/12/2016	4	1.122,13	1.122,13			0,00		0,00
2018	01218_E	2	0021801207	1	10/04/2018	3PR- AVV.PUBBL.CRE.S.C.O. POR FSE 14/20 ASSE I -II	13223	22/12/2016	4	531,08	531,08			0,00		0,00
2018	01218_E	2	0021801209	1	10/04/2018	3PR-AVV.PUBBL.CRESCO POR FSE 14/20 ASSE I-III PROG	13449	27/12/2016	4	350,63	350,63			0,00		0,00
2018	01218_E	2	0021801211	1	10/04/2018	3PR-AVV.PUBBL. CRESCO POR FSE 14/20 ASSE I-III PRO	13450	27/12/2016	4	615,28	615,28			0,00		0,00
2018	01218_E	2	0021801213	1	10/04/2018	3PR-AVV.PUBBL.CRESCO POR FSE 14/20 ASSE I-III-COMM	13453	27/12/2016	4	615,28	615,28			0,00		0,00

epf	Capitolo	Titolo	Accertamento	Pos. accertamento	Data accertamento	Testo accertamento	Atto	Data atto	Organo	Importo residuo iniziale	Importo reversali	Maggiori entrate	Minori entrate	Di cui minori entrate da riaccertamento	Motivazione economia da riacc	Residuo da mantenere
2018	01218_E	2	0021801215	1	10/04/2018	3PR-AVV.PUBBL.CRESCO POR FSE 14/20 ASSE I-III PR.Z	13454	27/12/2016	4	438,28	438,28			0,00		0,00
2018	01218_E	2	0021801217	1	10/04/2018	3PR-AVV.PUBBL.CRESCO POR FSE 14/20 ASSE I-III PROG	13455	27/12/2016	4	527,88	527,88			0,00		0,00
2018	01218_E	2	0021801221	1	10/04/2018	3PR-AVV.PUBBL.CRESCO POR FSE 14/20 ASSE I-III PROG	13456	27/12/2016	4	862,58	862,58			0,00		0,00
2018	01218_E	2	0021801223	1	10/04/2018	3PR- AVV.PUBBL.CRESCO POR FSE 14/20 ASSE I-III PRO	13458	27/12/2016	4	415,81	415,81			0,00		0,00
2018	01218_E	2	0021801225	1	10/04/2018	3PR-AVV.PUBBL.CRESCO POR FSE 14/20 ASSE I-III PROG	13462	27/12/2016	4	527,88	527,88			0,00		0,00
2018	01218_E	2	0021801227	1	10/04/2018	3PR-AVV.PUBBL.CRESCO POR FSE 14/20 ASSE I-III PROG	13463	27/12/2016	4	531,08	531,08			0,00		0,00
2018	01218_E	2	0021801229	1	10/04/2018	3PR-AVV.PUBBL.CRESCO POR FSE 14/20 ASSE I-III PROG	13464	27/12/2016	4	381,02	381,02			0,00		0,00
2018	01218_E	2	0021801234	1	10/04/2018	3PR-AVV.PUBBL.CRESCO POR FSE 14/20 PROG.TSC-PROV.0	13466	27/12/2016	4	690,14	690,14			0,00		0,00
2018	01218_E	2	0021801236	1	10/04/2018	3PR-AVV.PUBB.CRESCO POR FSE 14/20 COMMUT.PROG.TSC	13468	27/12/2016	4	665,84	665,84			0,00		0,00
2018	01218_E	2	0021801239	1	10/04/2018	3PR-AVV.PUBBL.CRESCO POR FSE 14/20 COMMUT.PROG.MAG	13470	27/12/2016	4	438,28	438,28			0,00		0,00
2018	01218_E	2	0021801241	1	10/04/2018	3PR-AVV.PUBBL. CRESCO POR FSE 14/20 COMMUT.PROG.M.	13471	27/12/2016	4	527,88	527,88			0,00		0,00
2018	01218_E	2	0021801244	1	10/04/2018	3PR-AVV.PUBBL.CRESCO POR FSE 14/20 ASSE I-III COMM	13476	27/12/2016	4	268,80	268,80			0,00		0,00
2018	01218_E	2	0021801246	1	10/04/2018	3PR-AVV.PUBBL.CRESCO POR FSE 14/20 ASSE I-III COMM	13480	27/12/2016	4	1.055,76	1.055,76			0,00		0,00
2018	01218_E	2	0021801253	1	10/04/2018	3PR- POR FSE 14/20 AVV.WELL 30 INT. 2 (IMPR.VARIE)	13632	29/12/2016	4	9.276,27	9.276,27			0,00		0,00
2018	01218_E	2	0021801256	1	10/04/2018	3PR-POR FSE 14/20 ASSE OCCUP. PR.INV.8.7 (RA 8.8)	13440	27/12/2016	4	346.516,21	346.516,21			0,00		0,00
2018	01218_E	2	0021801264	1	10/04/2018	3PR- AVV.PUBBL.CRESCO POR FSE 14/20 ASSE I-III COM	13457	27/12/2016	4	1.026,27	1.026,27			0,00		0,00
2018	01218_E	2	0021801266	1	10/04/2018	3PR-AVV.PUBBL.CRESCO POR FSE 14/20 ASSE I-III PROG	13459	27/12/2016	4	2.649,61	2.649,61			0,00		0,00
2018	01218_E	2	0021801268	1	10/04/2018	3PR-AVV.PUBBL.CRESCO POR FSE 14/20 ASSE I-III.PROG	13460	27/12/2016	4	531,07	531,07			0,00		0,00
2018	01218_E	2	0021801270	1	10/04/2018	3PR-AVV.PUBBL.CRESCO POR FSE 14/20 ASSE I-III COMM	13461	27/12/2016	4	1.030,06	1.030,06			0,00		0,00
2018	01218_E	2	0021801273	1	10/04/2018	3PR-POR FSE 14/20 ASSE IV PIANO FORM ATTUAZ.NUOVO	13399	23/12/2016	4	173,85	173,85			0,00		0,00
2018	01218_E	2	0021801276	1	10/04/2018	3PR- POR FSE 14/20 ASSE III R.A. 10.1 (BENEF.VARI)	13447	27/12/2016	4	102.208,00	102.208,00			0,00		0,00
2018	01218_E	2	0021801285	1	10/04/2018	FL - PIANO DI FORMAZIONE DI REDAZIONE GE.O - MANUA	13694	29/12/2016	4	196,00	196,00			0,00		0,00
2018	01218_E	2	0021801301	1	10/04/2018	FL - PIANO FORMATIVO GESTIONE CONDIVISA DEI BENI	01184	09/02/2017	4	4.165,96	4.165,96			0,00		0,00
2018	01218_E	2	0021801302	1	10/04/2018	3PR- POR FSE 14/20 ASSE I-III AVV.PUBBL.CRE.S.C.O.	01725	24/02/2017	4	502,43	502,43			0,00		0,00
2018	01218_E	2	0021801307	1	10/04/2018	3PR- AVV. PUBBL.CRE.S.C.O. POR FSE 14/20 ASSE I.II	01726	24/02/2017	4	216,90	216,90			0,00		0,00
2018	01218_E	2	0021801313	1	10/04/2018	3PR-POR FSE 14/20 ASSEI -III AVV.PUBBL.CRE.SC.O. P	01728	24/02/2017	4	3.798,90	3.798,90			0,00		0,00
2018	01218_E	2	0021801315	1	10/04/2018	3PR-POR FSE 14/20 ASSE I-III AVV.PUBBL.CRESCO PROG	01730	24/02/2017	4	1.750,00	1.750,00			0,00		0,00
2018	01218_E	2	0021801317	1	10/04/2018	3PR- POR FSE 14/20 ASSE I-III AVV.PUBBL.CRESCO PRO	01805	27/02/2017	4	1.750,00	1.750,00			0,00		0,00
2018	01218_E	2	0021801319	1	10/04/2018	3PR- POR FSE 14/20 AVV.PUBBL.CRESCO PROG.MANIMP PR	01815	27/02/2017	4	4.549,10	4.549,10			0,00		0,00
2018	01218_E	2	0021801321	1	10/04/2018	3PR-POR FSE 14/20 ASSE I-III AVV.PUBBL.CRESCO PROG	01808	27/02/2017	4	3.131,50	3.131,50			0,00		0,00
2018	01218_E	2	0021801323	1	10/04/2018	3PR-POR FSE 14/20 ASSE I-III AVV.PUBBL.CRESCO PROG	01817	27/02/2017	4	7.910,46	7.910,46			0,00		0,00
2018	01218_E	2	0021801325	1	10/04/2018	3PR-POR FSE 14/20 ASSE I-III AVV.PUBBL.CRESCO PROG	01806	27/02/2017	4	806,40	806,40			0,00		0,00
2018	01218_E	2	0021801327	1	10/04/2018	3PR-POR FSE 14/20 ASSE I-III AVV.PUBBL.CRESCO PROG	01807	27/02/2017	4	1.750,00	1.750,00			0,00		0,00
2018	01218_E	2	0021801329	1	10/04/2018	3PR-POR FSE 14/20 ASSE I-III AVV.PUBBL.CRESCO PROG	01816	27/02/2017	4	3.648,40	3.648,40			0,00		0,00
2018	01218_E	2	0021801331	1	10/04/2018	3PR- POR FSE 14/20 ASSE I-III AVV.PUBBL.CRESCO PRO	01818	27/02/2017	4	7.910,46	7.910,46			0,00		0,00
2018	01218_E	2	0021801333	1	10/04/2018	3PR- POR FSE 14/20 ASSE I-III AVV.PUBBL.CRESCO PRO	01819	27/02/2017	4	573,94	573,94			0,00		0,00
2018	01218_E	2	0021801335	1	10/04/2018	3PR-POR FSE 14/20 ASSE I-III AVV.PUBBL.CRESCO PROG	01820	27/02/2017	4	2.926,12	2.926,12			0,00		0,00
2018	01218_E	2	0021801337	1	10/04/2018	3PR- POR FSE 14/20 ASSE I-III AVV.PUBBL.CRESCO PRO	02027	03/03/2017	4	6.974,70	6.974,70			0,00		0,00
2018	01218_E	2	0021801339	1	10/04/2018	3PR- POR FSE 14/20 ASSE I-III AVV.PUBBL.CRESCO PRO	02029	03/03/2017	4	3.150,00	3.150,00			0,00		0,00
2018	01218_E	2	0021801341	1	10/04/2018	3PR- POR FSE 14/20 ASSE I-III AVV.PUBBL.CRESCO PRO	02031	03/03/2017	4	5.274,30	5.274,30			0,00		0,00
2018	01218_E	2	0021801343	1	10/04/2018	3PR-POR FSE 14/20 ASSE I-III AVV.PUBBL.CRESCO PROG	02034	03/03/2017	4	1.996,47	1.996,47			0,00		0,00
2018	01218_E	2	0021801345	1	10/04/2018	3PR-POR FSE 14/20 ASSE I-III AVV.PUBBL.CRESCO PROG	02016	02/03/2017	4	7.929,68	7.929,68			0,00		0,00
2018	01218_E	2	0021801347	1	10/04/2018	3PR-POR FSE 14/20 ASSE I-III AVV.PUBBL.CRESCO PROG	02012	02/03/2017	4	4.186,32	4.186,32			0,00		0,00
2018	01218_E	2	0021801349	1	10/04/2018	3PR-POR FSE 14/20 ASSE I-III AVV.PUBBL.CRESCO PROG	02011	02/03/2017	4	4.389,15	4.389,15			0,00		0,00
2018	01218_E	2	0021801351	1	10/04/2018	3PR- POR FSE 14/20 ASSE I-III AVV.PUBBL.CRESCO PRO	02010	02/03/2017	4	4.186,32	4.186,32			0,00		0,00
2018	01218_E	2	0021801353	1	10/04/2018	3PR-POR FSE 14/20 ASSE I-III AVV.PUBBL.CRESCO PROG	02008	02/03/2017	4	2.624,10	2.624,10			0,00		0,00
2018	01218_E	2	0021801355	1	10/04/2018	3PR-POR FSE 14/20 ASSE I-III AVV.PUBBL.CRESCO PROG	02261	09/03/2017	4	3.150,00	3.150,00			0,00		0,00
2018	01218_E	2	0021801357	1	10/04/2018	3PR-POR FSE 14/20 ASSE I-III AVV.PUBBL.CRESCO PROG	02262	09/03/2017	4	17.825,18	17.825,18			0,00		0,00
2018	01218_E	2	0021801359	1	10/04/2018	3PR- POR FSE 14/20 ASSE I-III AVV.PUBBL.CRESCO PRO	02379	14/03/2017	4	4.885,93	4.885,93			0,00		0,00
2018	01218_E	2	0021801361	1	10/04/2018	3PR- POR FSE 14/20 ASSE I-III AVV.PUBBL.CRESCO PRO	02263	09/03/2017	4	242,03	242,03			0,00		0,00
2018	01218_E	2	0021801363	1	10/04/2018	3PR-POR FSE 14/20 ASSE I-III AVV.PUBBL.CRESCO PROG	02264	09/03/2017	4	10.907,81	10.907,81			0,00		0,00
2018	01218_E	2	0021801365	1	10/04/2018	3PR-POR FSE 14/20 ASSE I-III AVV.PUBBL.CRESCO PROG	02265	09/03/2017	4	2.650,20	2.650,20			0,00		0,00
2018	01218_E	2	0021801367	1	10/04/2018	3PR-POR FSE 14/20 ASSE I-III AVV.PUBBL.CRESCO PROG	02266	09/03/2017	4	21.783,91	21.783,91			0,00		0,00
2018	01218_E	2	0021801369	1	10/04/2018	3PR-POR FSE 14/20 ASSE I-III AVV.PUBBL.CRESCO PROG	02268	09/03/2017	4	7.294,97	7.294,97			0,00		0,00
2018	01218_E	2	0021801371	1	10/04/2018	3PR-POR FSE 14/20 ASSE I-III AVV.PUBBL.CRESCO PROG	02272	09/03/2017	4	7.900,93	7.900,93			0,00		0,00
2018	01218_E	2	0021801373	1	10/04/2018	3PR-POR FSE 14/20 ASSE I-III AVV.PUBBL.CRESCO PROG	02273	09/03/2017	4	853,12	853,12			0,00		0,00

epf	Capitolo	Titolo	Accertamento	Pos. accertamento	Data accertamento	Testo accertamento	Atto	Data atto	Organo	Importo residuo iniziale	Importo reversali	Maggiori entrate	Minori entrate	Di cui minori entrate da riaccertamento	Motivazione economia da riacc	Residuo da mantenere
2018	01218_E	2	0021801375	1	10/04/2018	3PR-POR FSE 14/20 ASSE I-III AVV.PUBBL.CRESCO PROG	02274	09/03/2017	4	10.850,59	10.850,59			0,00		0,00
2018	01218_E	2	0021801377	1	10/04/2018	3PR-POR FSE 14/20 ASSE I-III AVV.PUBBL.CRESCO PROG	02275	09/03/2017	4	4.042,08	4.042,08			0,00		0,00
2018	01218_E	2	0021801379	1	10/04/2018	3PR- POR FSE 14/20 ASSE I-III AVV.PUBBL.CRESCO PRO	02276	09/03/2017	4	3.614,80	3.614,80			0,00		0,00
2018	01218_E	2	0021801381	1	10/04/2018	3PR- POR FSE 14/20 ASSE I-III AVV.PUBBL.CRESCO PRO	02378	14/03/2017	4	8.649,76	8.649,76			0,00		0,00
2018	01218_E	2	0021801383	1	10/04/2018	3PR- POR FSE 14/20 ASSE I-III AVV.PUBBL.CRESCO PRO	02380	14/03/2017	4	806,40	806,40			0,00		0,00
2018	01218_E	2	0021801389	1	10/04/2018	3PR- POR FSE 14/20 ASSE I-III AVV.PUBBL.CRESCO PRO	02383	14/03/2017	4	1.750,00	1.750,00			0,00		0,00
2018	01218_E	2	0021801392	1	10/04/2018	CUP I99D16000110006 CIG 6618425117 KOLORADO SAS DI	02491	16/03/2017	4	29.849,56	29.849,56			0,00		0,00
2018	01218_E	2	0021801395	1	10/04/2018	3PR-POR FSE 14/20 ASSEI-III AVV.PUBBL.CRESCO PROG.	06224	20/06/2017	4	2.779,42	2.779,42			0,00		0,00
2018	01218_E	2	0021801397	1	10/04/2018	3PR-POR FSE 14/20 ASSEI-III AVV.PUBBL.CRESCO PROG.	02453	15/03/2017	4	1.971,82	1.971,82			0,00		0,00
2018	01218_E	2	0021801399	1	10/04/2018	3PR-POR FSE 14/20 ASSEI-III AVV.PUBBL.CRESCO PROG.	02454	15/03/2017	4	10.291,44	10.291,44			0,00		0,00
2018	01218_E	2	0021801401	1	10/04/2018	3PR-POR FSE 14/20 ASSEI-III AVV.PUBBL.CRESCO PROG.	06134	19/06/2017	4	3.539,34	3.539,34			0,00		0,00
2018	01218_E	2	0021801405	1	10/04/2018	3PR- POR FSE 14/20 ASSE I-III AVV.PUBBL.CRESCO PRO	02537	16/03/2017	4	3.150,00	3.150,00			0,00		0,00
2018	01218_E	2	0021801407	1	10/04/2018	3PR- POR FSE 14/20 ASSE I-III AVV.PUBBL.CRESCO PRO	02538	16/03/2017	4	1.355,35	1.355,35			0,00		0,00
2018	01218_E	2	0021801411	1	10/04/2018	3PR-POR FSE 14/20 AVV.PUBBL.CRESCO PROG.E.I.E.PROV	02624	20/03/2017	4	2.799,11	2.799,11			0,00		0,00
2018	01218_E	2	0021801413	1	10/04/2018	3PR-POR FSE 14/20 AVV.PUBBL.CRESCO PROG.MEET.ING.	02645	20/03/2017	4	4.186,32	4.186,32			0,00		0,00
2018	01218_E	2	0021801424	1	10/04/2018	3PR-POR FSE 14/20 ASSE I-III AVV.PUBBL.CRESCO PROG	02652	20/03/2017	4	3.150,00	3.150,00			0,00		0,00
2018	01218_E	2	0021801427	1	10/04/2018	3PR-POR FSE 14/20 ASSE I-III AVV.PUBBL.CRESCO PROG	02654	20/03/2017	4	20.944,40	20.944,40			0,00		0,00
2018	01218_E	2	0021801429	1	10/04/2018	3PR- POR FSE 14/20 ASSE I-III AVV.PUBBL.CRESCO PRO	02844	24/03/2017	4	10.471,87	10.471,87			0,00		0,00
2018	01218_E	2	0021801431	1	10/04/2018	3PR-POR FSE 14/20 ASSE I-III AVV.PUBBL.CRESCO PROG	02845	24/03/2017	4	1.750,00	1.750,00			0,00		0,00
2018	01218_E	2	0021801433	1	10/04/2018	3PR-POR FSE 14/20 ASSE I-III AVV.PUBBL.CRESCO PROG	02878	27/03/2017	4	1.036,32	1.036,32			0,00		0,00
2018	01218_E	2	0021801435	1	10/04/2018	3PR-POR FSE 14/20 ASSE I-III AVV.PUBBL.CRESCO PROG	02879	27/03/2017	4	7.900,93	7.900,93			0,00		0,00
2018	01218_E	2	0021801437	1	10/04/2018	3PR-POR FSE 14/20 ASSE I-III AVV.PUBBL.CRESCO PROG	02846	24/03/2017	4	2.697,19	2.697,19			0,00		0,00
2018	01218_E	2	0021801440	1	10/04/2018	POR UMBRIA FSE 2014/20-ASSE IV-GEST.ASSOCIATA DELL	02815	24/03/2017	4	32.386,45	32.386,45			0,00		0,00
2018	01218_E	2	0021801441	1	10/04/2018	3PR-POR FSE 14/20 ASSE I-III AVV.PUBBL.CRESCO PROG	03108	31/03/2017	4	6.657,36	6.657,36			0,00		0,00
2018	01218_E	2	0021801443	1	10/04/2018	3PR-POR FSE 14/20 ASSE I-III AVV.PUBBL.CRESCO PROG	03110	31/03/2017	4	8.043,27	8.043,27			0,00		0,00
2018	01218_E	2	0021801445	1	10/04/2018	3PR-POR FSE 14/20 ASSE I-III AVV.PUBBL.CRESCO PROG	03112	31/03/2017	4	5.293,28	5.293,28			0,00		0,00
2018	01218_E	2	0021801447	1	10/04/2018	3PR-POR FSE 14/20 ASSE I-III AVV.PUBBL.CRESCO PROG	03123	31/03/2017	4	13.876,96	13.876,96			0,00		0,00
2018	01218_E	2	0021801449	1	10/04/2018	3PR-POR FSE 14/20 ASSE I-III AVV.PUBBL.CRESCO PROG	03124	31/03/2017	4	4.169,20	4.169,20			0,00		0,00
2018	01218_E	2	0021801451	1	10/04/2018	3PR-POR FSE 14/20 ASSE I-III AVV.PUBBL.CRESCO PROG	03125	31/03/2017	4	3.150,00	3.150,00			0,00		0,00
2018	01218_E	2	0021801453	1	10/04/2018	3PR-POR FSE 14/20 ASSE I-III AVV.PUBBL.CRESCO PROG	03127	31/03/2017	4	3.150,00	3.150,00			0,00		0,00
2018	01218_E	2	0021801455	1	10/04/2018	3PR-POR FSE 14/20 ASSE I-III AVV.PUBBL.CRESCO PROG	03128	31/03/2017	4	2.466,80	2.466,80			0,00		0,00
2018	01218_E	2	0021801457	1	10/04/2018	3PR-POR FSE 14/20 ASSE I-III AVV.PUBBL.CRESCO PROG	03129	31/03/2017	4	10.629,14	10.629,14			0,00		0,00
2018	01218_E	2	0021801459	1	10/04/2018	3PR-POR FSE 14/20 ASSE I-III AVV.PUBBL.CRESSCO PRO	03130	31/03/2017	4	2.930,64	2.930,64			0,00		0,00
2018	01218_E	2	0021801461	1	10/04/2018	3PR-POR FSE 14/20 ASSE 1-III AVV.PUBBL.CRESCO PROG	03392	10/04/2017	4	8.246,84	8.246,84			0,00		0,00
2018	01218_E	2	0021801463	1	10/04/2018	POR FSE 14/20 ASSE III AVV.PUBBL. INTEGRAZIONIGIOV	03239	04/04/2017	4	7.125,30	7.125,30			0,00		0,00
2018	01218_E	2	0021801465	1	10/04/2018	3PR-POR FSE 14/20 ASSE I-III AVV.PUBBL.CRESCO PROG	03235	04/04/2017	4	6.764,80	6.764,80			0,00		0,00
2018	01218_E	2	0021801467	1	10/04/2018	3PR- POR FSE 14/20 ASSE III AVV.PUBBL.CRESCO STR.5	03237	04/04/2017	4	43.711,60	43.711,60			0,00		0,00
2018	01218_E	2	0021801469	1	10/04/2018	3PR-POR FSE 14/20 ASSE I-III AVV.PUBBL.CRESCO PROG	03400	10/04/2017	4	716,80	716,80			0,00		0,00
2018	01218_E	2	0021801471	1	10/04/2018	3PR-POR FSE 14/20 ASSE I-III PROG.FROST PROV.164/1	03418	10/04/2017	4	4.914,45	4.914,45			0,00		0,00
2018	01218_E	2	0021801473	1	10/04/2018	3PR-POR FSE 14/20 ASSE I-III AVV.PUBBL.CRESCO PROG	03416	10/04/2017	4	9.354,64	9.354,64			0,00		0,00
2018	01218_E	2	0021801475	1	10/04/2018	3PR-POR FSE 14/20 ASSE I-III PROG.ENG05 PROV.101/1	03404	10/04/2017	4	9.351,83	9.351,83			0,00		0,00
2018	01218_E	2	0021801477	1	10/04/2018	3PR-POR FSE 14/20 ASSE I-III AVV.PUBBL.CRESCO PROG	03408	10/04/2017	4	6.653,33	6.653,33			0,00		0,00
2018	01218_E	2	0021801479	1	10/04/2018	3PR-POR FSE 14/20 ASSE I-III AVV.PUBBL.CRESCO PROG	03410	10/04/2017	4	16.725,96	16.725,96			0,00		0,00
2018	01218_E	2	0021801481	1	10/04/2018	3PR-POR FSE 14/20 AVV.PUBBL.CRESCO PROG.C.I.L.I. P	03415	10/04/2017	4	6.590,70	6.590,70			0,00		0,00
2018	01218_E	2	0021801483	1	10/04/2018	3PR-POR FSE 14/20 AVV.PUBBL.CRESCO PROG. IMPINF PR	03417	10/04/2017	4	7.685,93	7.685,93			0,00		0,00
2018	01218_E	2	0021801486	1	10/04/2018	POR FSE 2014/20-GEST.ASSOC.DELLE FUNZIONI DA PARTE	03598	13/04/2017	4	23.147,02	23.147,02			0,00		0,00
2018	01218_E	2	0021801487	1	10/04/2018	3PR-POR FSE 14/20 ASSE I-III AVV.PUBBL.CRESCO PROM	03618	13/04/2017	4	5.630,07	5.630,07			0,00		0,00
2018	01218_E	2	0021801489	1	10/04/2018	3PR-POR FSE 14/20 ASSEI-III AVV.PUBBL.CRESCO PROG.	03617	13/04/2017	4	2.278,27	2.278,27			0,00		0,00
2018	01218_E	2	0021801491	1	10/04/2018	3PR-POR FSE 14/20 ASSE I-III AVV.PUBBL.CRESCO PROG	03616	13/04/2017	4	9.711,83	9.711,83			0,00		0,00
2018	01218_E	2	0021801493	1	10/04/2018	3PR-POR FSE 14/20 ASSE I-III AVV.PUBBL.CRESCO PROG	03846	20/04/2017	4	9.329,43	9.329,43			0,00		0,00
2018	01218_E	2	0021801495	1	10/04/2018	3PR- POR FSE 14/20 ASSE I-III AVV.PUBBL.CRESCO PRO	03849	20/04/2017	4	5.337,00	5.337,00			0,00		0,00
2018	01218_E	2	0021801497	1	10/04/2018	3PR-POR FSE 14/20 ASSE I-III AVV.PUBBL.CRESCO PROG	03851	20/04/2017	4	9.343,89	9.343,89			0,00		0,00
2018	01218_E	2	0021801499	1	10/04/2018	3PR-POR FSE 14/20 ASSE I-III AVV.PUBBL.CRESCO PROG	03852	20/04/2017	4	4.186,32	4.186,32			0,00		0,00
2018	01218_E	2	0021801503	1	10/04/2018	3PR-POR FSE 14/20 ASSE I-III AVV.PUBBL.CRESCO PROG	03853	20/04/2017	4	4.186,32	4.186,32			0,00		0,00
2018	01218_E	2	0021801505	1	10/04/2018	3PR-POR FSE 14/20 ASE I-III AVV.PUBBL.CRESCO PROG.	03723	18/04/2017	4	716,80	716,80			0,00		0,00
2018	01218_E	2	0021801508	1	10/04/2018	3PRPOR FSE 14/20 ASSE I-III AVV.PUBBL.CRESCO PROG.	03725	18/04/2017	4	36.964,56	36.964,56			0,00		0,00
2018	01218_E	2	0021801513	1	10/04/2018	3PR-POR FSE 14/20 ASSE I-III AVV.PUBBL.CRESCO PROG	03922	21/04/2017	4	5.600,00	5.600,00			0,00		0,00

epf	Capitolo	Titolo	Accertamento	Pos. accertamento	Data accertamento	Testo accertamento	Atto	Data atto	Organo	Importo residuo iniziale	Importo reversali	Maggiori entrate	Minori entrate	Di cui minori entrate da riaccertamento	Motivazione economia da riacc	Residuo da mantenere
2018	01218_E	2	0021801515	1	10/04/2018	3PR-POR FSE 14/20 ASSE I-III AVV.PUBBL.CRESCO PROG	03923	21/04/2017	4	45.838,48	45.838,48			0,00		0,00
2018	01218_E	2	0021801517	1	10/04/2018	3PR-POR FSE 14/20 ASSE I-III AVV.PUBBL.CRESCO PROG	04062	27/04/2017	4	4.793,77	4.793,77			0,00		0,00
2018	01218_E	2	0021801519	1	10/04/2018	3PR-POR FSE 14/20 ASSE I-III AVV.PUBBL.CRESCO PROG	04060	27/04/2017	4	22.064,53	22.064,53			0,00		0,00
2018	01218_E	2	0021801521	1	10/04/2018	3PR-POR FSE 14/20 ASSE I-III AVV.PUBBL.CRESCO PROG	04061	27/04/2017	4	4.900,00	4.900,00			0,00		0,00
2018	01218_E	2	0021801529	1	10/04/2018	3PR-POR FSE 14/20 ASSE I-III AVV.PUBBL.CRESCO PROG	04775	16/05/2017	4	73.363,75	73.363,75			0,00		0,00
2018	01218_E	2	0021801532	1	10/04/2018	3PR-POR FSE 14/20 ASSE I-III AVV.PUBBL.CRESCO PROG	04973	19/05/2017	4	12.956,35	12.956,35			0,00		0,00
2018	01218_E	2	0021801534	1	10/04/2018	3PR-POR FSE 14/20 ASSE I-III AVV.PUBBL.CRESCO PROG	04974	19/05/2017	4	9.325,89	9.325,89			0,00		0,00
2018	01218_E	2	0021801536	1	10/04/2018	3PR- POR FSE 14/20 ASSE I-III AVV.PUBBL.CRESCO PROG.AZIONE PROV.047/16 PROM. GIO	04972	19/05/2017	4	687,94	687,94			0,00		0,00
2018	01218_E	2	0021801537	1	10/04/2018	3PR- POR FSE 14/20 ASSE I-III AVV.PUBBL.CRESCO PRO	04972	19/05/2017	4	6.696,73	6.696,73			0,00		0,00
2018	01218_E	2	0021801539	1	10/04/2018	3PR-POR FSE 14/20 ASSE I-III AVV.PUBBL.CRESCO PROG	04970	19/05/2017	4	3.150,00	3.150,00			0,00		0,00
2018	01218_E	2	0021801541	1	10/04/2018	3PR- POR FSE 14/20 ASSE I-III AVV.PUBBL.CRESCO PRO	04970	19/05/2017	4	3.430,00	3.430,00			0,00		0,00
2018	01218_E	2	0021801543	1	10/04/2018	3PR-POR FSE 14/20 ASSE I-III AVV.PUBBL.CRESCO PROG	05012	22/05/2017	4	1.575,00	1.575,00			0,00		0,00
2018	01218_E	2	0021801545	1	10/04/2018	3PR-POR FSE 14/20 ASSE I-III AVV.PUBBL.CRESCO PROG	05126	24/05/2017	4	2.468,06	2.468,06			0,00		0,00
2018	01218_E	2	0021801547	1	10/04/2018	3PR-POR FSE 14/20 ASSE I-III AVV.PUBBL.CRESCO PROG	05127	24/05/2017	4	12.552,46	5.201,78			0,00		7.350,68
2018	01218_E	2	0021801549	1	10/04/2018	3PR- POR FSE 14/20 ASSE I-III AVV.PUBBL.CRESCO PRO	05252	26/05/2017	4	3.150,00	0,00			0,00		3.150,00
2018	01218_E	2	0021801551	1	10/04/2018	3PR- POR FSE 14/20 ASSE I-III AVV.PUBBL.CRESCO PRO	05254	26/05/2017	4	438,29	0,00			0,00		438,29
2018	01218_E	2	0021801553	1	10/04/2018	3PRPOR FSE 14/20 ASSE I-III AVV.PUBBL.CRESCO PROG.	05195	25/05/2017	4	1.750,00	0,00			0,00		1.750,00
2018	01218_E	2	0021801555	1	10/04/2018	3PR-POR FSE 14/20 ASSE I-III AVV.PUBBL.CRESCO PROG	05197	25/05/2017	4	389,34	0,00			0,00		389,34
2018	01218_E	2	0021801557	1	10/04/2018	3PR-POR FSE 14/20 ASSE I-III AVV.PUBBL.CRESCO PROG	05427	01/06/2017	4	3.454,07	0,00			0,00		3.454,07
2018	01218_E	2	0021801559	1	10/04/2018	3PR-POR FSE 14/20 ASSE I-III AVV.PUBBL.CRESCO PROG	05428	01/06/2017	4	17.418,09	0,00			0,00		17.418,09
2018	01218_E	2	0021801561	1	10/04/2018	3PR-POR FSE 14/20 ASSE I-III AVV.PUBBL.CRESCO PROG	05419	01/06/2017	4	24.958,37	0,00		3.150,00	3.150,00	Entrata ridotta in corrispondenza alla riduzione dell'impegno collegato	21.808,37
2018	01218_E	2	0021801593	1	10/04/2018	3PR-POR FSE 14/20 ASSSE I-II AVV.PUBBL.CRESCO PRO	06223	20/06/2017	4	4.190,56	0,00			0,00		4.190,56
2018	01218_E	2	0021801595	1	10/04/2018	3PR- POR FSE 14/20 ASSE I-III AVV.PUBBL.CRESCO PRO	06314	21/06/2017	4	4.036,93	0,00			0,00		4.036,93
2018	01218_E	2	0021801597	1	10/04/2018	3PR-POR FSE 14/20 ASSE I-III AVV.PUBBL.CRESCO PROG	06222	20/06/2017	4	3.956,40	0,00			0,00		3.956,40
2018	01218_E	2	0021801599	1	10/04/2018	3PR-POR FSE 14/20 ASSE I-III AVV.PUBBL.CRESCO PROG	06316	21/06/2017	4	23.588,01	0,00			0,00		23.588,01
2018	01218_E	2	0021801603	1	10/04/2018	3PR- POR FSE 14/20 ASSE I-III AVV.PUBBL.CRESCO PRO	06317	21/06/2017	4	3.150,00	0,00			0,00		3.150,00
2018	01218_E	2	0021801605	1	10/04/2018	3PR-POR FSE 14/20 AVV.PUBBL.CRESCO PROG.METAL PROV	06318	21/06/2017	4	2.450,00	0,00			0,00		2.450,00
2018	01218_E	2	0021801607	1	10/04/2018	3PR- POR FSE 14/20 ASSE I-III AVV.PUBBL.CRESCO PRO	06579	29/06/2017	4	4.305,50	0,00		2.450,00	2.450,00	Entrata ridotta in corrispondenza alla riduzione dell'impegno collegato	1.855,50
2018	01218_E	2	0021801609	1	10/04/2018	3PR- POR FSE 14/20 AVV.PUBBL.CRESCO PROG. ADQ PROV	06578	29/06/2017	4	9.218,87	0,00		2.625,00	2.625,00	Entrata ridotta in corrispondenza alla riduzione dell'impegno collegato	6.593,87
2018	01218_E	2	0021801611	1	10/04/2018	3PR- POR FSE 14/20 AVV.PUBBL.CRESCO PROG.POLIS PRO	06577	29/06/2017	4	6.210,65	0,00			0,00		6.210,65
2018	01218_E	2	0021801613	1	10/04/2018	3PR- POR FSE 14/20 AVV.PUBBL.CRESCO PROG. MAXCOLOR	06576	29/06/2017	4	3.150,00	0,00			0,00		3.150,00
2018	01218_E	2	0021801615	1	10/04/2018	3PR- POR FSE 14/20 AVV.PUBBL.CRESCO PROG. SORICAR	06827	04/07/2017	4	5.870,31	0,00			0,00		5.870,31
2018	01218_E	2	0021801617	1	10/04/2018	3PR- POR FSE 14/20 AVV.PUBBL.CRESCO PROG. VAN_OCC	06712	30/06/2017	4	5.569,20	0,00			0,00		5.569,20
2018	01218_E	2	0021801619	1	10/04/2018	3PR-POR FSE 14/20 AVV.PUBBL.CRESCO PROG. PERGOLA P	06714	30/06/2017	4	20.245,33	0,00		15.522,37	15.522,37	Entrata ridotta in corrispondenza alla riduzione dell'impegno collegato	4.722,96
2018	01218_E	2	0021801621	1	10/04/2018	3PR-POR FSE 14/20 AVV.PUBBL.CRESCO PROG. P. IN C.-	06994	06/07/2017	4	4.218,06	0,00			0,00		4.218,06
2018	01218_E	2	0021801625	1	10/04/2018	3PR-POR FSE 14/20 ASSE IV LABOR.6 SUPP.IMPL.MANUAL	07843	28/07/2017	4	172,96	0,00			0,00		172,96
2018	01218_E	2	0021801627	1	10/04/2018	3PR-POR FSE 14/20 ASSE I-III AVV.PUBBL.CRESCO PROG	06998	06/07/2017	4	13.348,39	0,00			0,00		13.348,39
2018	01218_E	2	0021801629	1	10/04/2018	3PR-POR FSE 14/20 ASSE I-III AVV.PUBBL. CRESCO PRO	06999	06/07/2017	4	5.441,65	0,00			0,00		5.441,65
2018	01218_E	2	0021801631	1	10/04/2018	3PR-POR FSE 14/20 ASSE I-III AVV.PUBBL.CRESCO PROG	07000	06/07/2017	4	4.205,44	0,00			0,00		4.205,44
2018	01218_E	2	0021801634	1	10/04/2018	3PR-POR FSE 14/20 AVV.PUBBL.CRESCO PROG.SISMA pro	07161	11/07/2017	4	10.391,64	0,00			0,00		10.391,64
2018	01218_E	2	0021801639	1	10/04/2018	3PR-POR FSE 14/20 AVV.PUBBL.CRESCO PROG.ZEFI007 PR	07372	17/07/2017	4	3.150,00	0,00		3.150,00	3.150,00	Entrata ridotta in corrispondenza alla riduzione dell'impegno collegato	0,00
2018	01218_E	2	0021801644	1	10/04/2018	3PR- POR FSE 14/20 AVV.PUBBL.CRESCO PROG. ROSSI PR	08039	03/08/2017	4	12.648,04	0,00			0,00		12.648,04
2018	01218_E	2	0021801646	1	10/04/2018	3PR- POR FSE 14/20 AVV.PUBBL.CRESCO PROG. N.C.M. P	08040	03/08/2017	4	12.850,49	0,00			0,00		12.850,49
2018	01218_E	2	0021801648	1	10/04/2018	3PR-POR FSE 14/20 AVV.PUBBL.CRESCO PROG.LEO.LAM PR	08041	03/08/2017	4	3.861,52	0,00			0,00		3.861,52
2018	01218_E	2	0021801650	1	10/04/2018	3PR-POR FSE 14/20 AVV.PUBBL.CRESCO PROG. BIZ 3.0 P	07977	02/08/2017	4	10.183,28	0,00			0,00		10.183,28

epf	Capitolo	Titolo	Accertamento	Pos. accertamento	Data accertamento	Testo accertamento	Atto	Data atto	Organo	Importo residuo iniziale	Importo reversali	Maggiori entrate	Minori entrate	Di cui minori entrate da riaccertamento	Motivazione economia da riacc	Residuo da mantenere
2018	01218_E	2	0021801653	1	10/04/2018	3PR-POR FSE 14/20 AVV.PUBBL.CRESCO PROG. CHE.F PRO	07979	02/08/2017	4	6.445,17	0,00			0,00		6.445,17
2018	01218_E	2	0021801656	1	10/04/2018	3PR-POR FSE 14/20 AVV.PUBBL.CRESCO PROG.GRAFO PROV	07978	02/08/2017	4	9.345,10	9.345,10			0,00		0,00
2018	01218_E	2	0021801659	1	10/04/2018	3PR-POR FSE 14/20 AVV.PUBBL.CRESCO PROG.LA.R.O. PR	12215	21/11/2017	4	3.150,00	3.150,00			0,00		0,00
2018	01218_E	2	0021801661	1	10/04/2018	3PR-POR FSE 14/20 AVV.PUBBL.CRESCO PROG.ALUNNI PRO	09735	25/09/2017	4	1.750,00	1.750,00			0,00		0,00
2018	01218_E	2	0021801663	1	10/04/2018	3PR-POR FSE 14/20 AVV.PUBBL.CRESCO PROG.SIW PROV.1	12215	21/11/2017	4	2.450,00	2.450,00			0,00		0,00
2018	01218_E	2	0021801665	1	10/04/2018	3PR-POR FSE 14/20 AVV.PUBBL.CRESCO PROG. M&G PROV.	12215	21/11/2017	4	3.150,00	3.150,00			0,00		0,00
2018	01218_E	2	0021801667	1	10/04/2018	3PR-POR FSE 14/20 AVV.PUBBL.CRESCO PROG. F.JOB PRO	12215	21/11/2017	4	3.150,00	3.150,00			0,00		0,00
2018	01218_E	2	0021801669	1	10/04/2018	3PR-POR FSE 14/20 AVV.PUBBL.CRESCO PROG.-PROG.VARI	12215	21/11/2017	4	29.260,00	29.260,00			0,00		0,00
2018	01218_E	2	0021801671	1	10/04/2018	3PR-POR FSE 14/20 AVV.PUBBL.CRESCO PROG. VALEU PRO	09443	19/09/2017	4	70.767,34	70.767,34			0,00		0,00
2018	01218_E	2	0021801673	1	10/04/2018	3PR-POR FSE 14/20 AVV.PUBBL.CRESCO PROG. DIVA PROV	12215	21/11/2017	4	2.450,00	2.450,00			0,00		0,00
2018	01218_E	2	0021801681	1	10/04/2018	3PR-POR FSE 14/20 ASSEGN.VOUCHER PACCH.GIOV.ADULTI	09031	07/09/2017	4	196.213,15	196.213,15			0,00		0,00
2018	01218_E	2	0021801683	1	10/04/2018	3PR-POR FSE 14/20 ASSE OCC.PR.INV.8.1 R.A.8.5 AVV.	08360	16/08/2017	4	307.184,41	307.184,41			0,00		0,00
2018	01218_E	2	0021801691	1	10/04/2018	3PR-POR FSE 14/20 ASSE IVAPPROV.PROG.COM.NORCIA CA	08584	25/08/2017	4	29.137,50	29.137,50			0,00		0,00
2018	01218_E	2	0021801698	1	10/04/2018	3PR- POR FSE 14/20 AVV.PUBBL.CRESCO PROG. ROSSI PR	09449	19/09/2017	4	23.814,00	23.814,00			0,00		0,00
2018	01218_E	2	0021801700	1	10/04/2018	3PR- POR FSE 14/20 AVV.PUBBL.CRESCO PROG. PERGOLA	09446	19/09/2017	4	23.844,80	23.844,80			0,00		0,00
2018	01218_E	2	0021801702	1	10/04/2018	3PR- POR FSE 14/20 AVV.PUBBL.CRESCO PROG. PULI.UM	09451	19/09/2017	4	29.307,60	29.307,60			0,00		0,00
2018	01218_E	2	0021801704	1	10/04/2018	3PR-POR FSE 14/20 AVV.PUBBL.CRESCO PROG.ENG07 PROV	09437	19/09/2017	4	8.647,04	8.647,04			0,00		0,00
2018	01218_E	2	0021801706	1	10/04/2018	3PR-POR FSE 14/20 AVV.PUBBL.CRESCO PROG. TSC-OCC P	09461	19/09/2017	4	21.607,71	21.607,71			0,00		0,00
2018	01218_E	2	0021801708	1	10/04/2018	3PR-POR FSE 14/20 AVV.PUBBL.CRESCO PROG. L&G-OCC P	09438	19/09/2017	4	4.900,00	4.900,00			0,00		0,00
2018	01218_E	2	0021801710	1	10/04/2018	3PR-POR FSE 14/20 AVV.PUBBL.CRESCO PROG. MM-OCC PR	09439	19/09/2017	4	4.900,00	4.900,00			0,00		0,00
2018	01218_E	2	0021801712	1	10/04/2018	3PR-POR FSE 14/20 AVV.PUBBL.CRESCO PROG.FERGAM PRO	09442	19/09/2017	4	5.588,16	5.588,16			0,00		0,00
2018	01218_E	2	0021801715	1	10/04/2018	3PR-POR FSE 14/20 AVV.PUBBL.CRESCO PROG.CERQ PROV.	09455	19/09/2017	4	14.528,52	14.528,52			0,00		0,00
2018	01218_E	2	0021801717	1	10/04/2018	3PR-POR FSE 14/20 AVV.PUBBL,.CRESCO PROG.GIO-OCC P	09733	25/09/2017	4	5.588,16	5.588,16			0,00		0,00
2018	01218_E	2	0021801723	1	10/04/2018	3PR- POR FSE 14/20 AVV.PUBBL.CRESCO STR. 5 10.3-10	09434	19/09/2017	4	4.094,72	4.094,72			0,00		0,00
2018	01218_E	2	0021801728	1	10/04/2018	3PR- POR FSE 14/20 AVV.PUBBL. CRESCO PROG.TIFAST P	09435	19/09/2017	4	11.771,84	0,00			0,00		11.771,84
2018	01218_E	2	0021801733	1	10/04/2018	3PR-POR FSE 14/20 AVV.PUBBL.INTEGRAZIONIGIOVANI R.	10134	04/10/2017	4	29.967,00	29.967,00			0,00		0,00
2018	01218_E	2	0021801736	1	10/04/2018	POR UMBRIA FSE 2014/20 ASSE 2 INCL.SOC E LOTTA ALL	14377	28/12/2017	4	279.552,00	279.552,00			0,00		0,00
2018	01218_E	2	0021801744	1	10/04/2018	3PR-POR FSE 14/20 RDO 1658731 ASS.TECN.GES.CONTR.M	10265	09/10/2017	4	468,46	468,46			0,00		0,00
2018	01218_E	2	0021801758	1	10/04/2018	3PR-AFF.IN HOUSE SERV.SPEC.ASS.TECN.SUPP.AUTOR.CER	10287	09/10/2017	4	305,00	305,00			0,00		0,00
2018	01218_E	2	0021801781	1	10/04/2018	3PR-POR FSE 14/20 ASSE II OT 9 PR.INV.9IV PROG.SIS	12710	29/11/2017	4	77.356,10	77.356,10			0,00		0,00
2018	01218_E	2	0021801792	1	10/04/2018	FL - PIANO FORMATIVO 2017/2020 AFFIDAMENTO A CONSO	11166	27/10/2017	4	32.382,00	0,00			0,00		32.382,00
2018	01218_E	2	0021801794	1	10/04/2018	FL - PIANO FORMATIVO 2017/2020 AFFIDAMENTO A CONSO	11167	27/10/2017	4	12.907,42	0,00			0,00		12.907,42
2018	01218_E	2	0021801812	1	10/04/2018	3PR- POR FSE 14/20 ASSE IV PROG.GEST.ASSOC.FUNZ. D	11889	15/11/2017	4	40.623,93	0,00			0,00		40.623,93
2018	01218_E	2	0021801819	1	10/04/2018	3PR- POR FSE 14/20 AVV.PUBBL.C.U.R.A. TIROCINI EXT	12150	20/11/2017	4	194.519,85	0,00			0,00		194.519,85
2018	01218_E	2	0021801823	1	10/04/2018	3PR- POR FSE 14/20 ASSEGN.VOUCHER PACCH.ADULTI E G	12222	21/11/2017	4	191.688,01	0,00		24.646,49	24.646,49	Entrata ridotta in corrispondenza alla riduzione dell'impegno collegato	167.041,52
2018	01218_E	2	0021801841	1	10/04/2018	3PR-POR FSE 14/20 AVV.PUBBL. CRESCO PROG. SEI PROV	12615	28/11/2017	4	6.451,20	0,00			0,00		6.451,20
2018	01218_E	2	0021801843	1	10/04/2018	3PR-POR FSE 14/20 AVV.PUBBL.CRESCO ALLEG. B COL.C-	12325	22/11/2017	4	7.000,00	0,00		525,00	525,00	Entrata ridotta in corrispondenza alla riduzione dell'impegno collegato	6.475,00
2018	01218_E	2	0021801846	1	10/04/2018	3PR- POR FSE 14/20 AVV.PUBBL.CRESCO INTEGR.PROGG.(	12641	28/11/2017	4	39.620,00	39.620,00			0,00		0,00
2018	01218_E	2	0021801851	1	10/04/2018	POR FSE 2014/20-ASSE 2-INCL.SOC-RA:9.7-CITTAD.DIGI	14391	28/12/2017	4	12.250,00	0,00			0,00		12.250,00
2018	01218_E	2	0021801863	1	10/04/2018	3PR-POR FSE 14/20 SERV.ACCOGL.INFORM...SVILUPPUMBR	14050	21/12/2017	4	10.695,30	0,00			0,00		10.695,30
2018	01218_E	2	0021801871	1	10/04/2018	3PR-POR FSE 14/20 AVV.PUBBL.CRESCO PROG. IQS PROV.	13709	15/12/2017	4	8.548,18	0,00			0,00		8.548,18
2018	01218_E	2	0021801876	1	10/04/2018	3PR-POR FSE 14/20 AVV.PUBBL. SMART ASSE OCCUP.PR.8	13642	15/12/2017	4	304.365,73	0,00			0,00		304.365,73
2018	01218_E	2	0021801883	1	10/04/2018	3PR- POR FSE 14/20 ASSE III PR.10.II AZ.POTENZ.PER	13567	14/12/2017	4	210.000,00	0,00		24.500,00	24.500,00	Entrata ridotta in corrispondenza alla riduzione dell'impegno collegato	185.500,00
2018	01218_E	2	0021801885	1	10/04/2018	3PR-POR FSE 14/20 ASSE III PR. 10.II AZ.POTENZ.PER	13565	14/12/2017	4	227.500,00	0,00			0,00		227.500,00
2018	01218_E	2	0021801887	1	10/04/2018	3PR- POR FSE 14/20 ASSEGN.VOUCHER PACCH.ADULTI E G	14160	22/12/2017	4	181.426,00	111.585,03		27.105,76	27.105,76	Entrata ridotta in corrispondenza alla riduzione dell'impegno collegato	42.735,21
2018	01218_E	2	0021801889	1	10/04/2018	FL - PROGETTO FORMATIVO SU GESTIONE ASSOCIATA DI F	13529	14/12/2017	4	18.400,53	0,00			0,00		18.400,53
2018	01218_E	2	0021801899	1	10/04/2018	3PR-POR FSE 14/20 AVV.PUBBL. CATALOGO C.U.R.A. TIR	13917	20/12/2017	4	122.290,00	0,00			0,00		122.290,00
2018	01218_E	2	0021801901	1	10/04/2018	3PR-POR FSE 14/20 AVV.PUBBL.CRESCO ASSE I-III FINA	13820	19/12/2017	4	58.760,32	0,00			0,00		58.760,32

All. A4 - Elenco analitico residui attivi esercizi 2018 e precedenti

epf	Capitolo	Titolo	Accertamento	Pos. accertamento	Data accertamento	Testo accertamento	Atto	Data atto	Organo	Importo residuo iniziale	Importo reversali	Maggiori entrate	Minori entrate	Di cui minori entrate da riaccertamento	Motivazione economia da riacc	Residuo da mantenere
2018	01218_E	2	0021801904	1	10/04/2018	3PR-POR FSE 14/20 ASSE I PR.INV.8.7 PROR.SERV.ASS.	13916	20/12/2017	4	29.433,71	0,00			0,00		29.433,71
2018	01218_E	2	0021801908	1	10/04/2018	FL - PIANO FORMATIVO INTEGRATO 2017-2020 AFFIDAMEN	13737	18/12/2017	4	52.831,60	0,00			0,00		52.831,60
2018	01218_E	2	0021801910	1	10/04/2018	3PR- POR FSE 14/20 ASSE III PR.10.1 AVV.PUBBL.INTE	14158	22/12/2017	4	401.225,72	0,00			0,00		401.225,72
2018	01218_E	2	0021801913	1	10/04/2018	3PR-POR FSE 14/20 AMMISS.A FINANZ.PROGG.C.P.I. 201	14413	28/12/2017	4	596.701,00	0,00		16.346,33	16.346,33	Entrata ridotta in corrispondenza alla riduzione dell'impegno collegato	580.354,67
2018	01218_E	2	0021801919	1	10/04/2018	3PR-POR FSE 14/20 ASSE II INCL.SOC.-DGR 1420/17 (C	14167	22/12/2017	4	39.865,46	0,00			0,00		39.865,46
2018	01218_E	2	0021801922	1	10/04/2018	POR FSE 2014/20-ASSE II-INCL.SOC.LOTTA POVERTA'-FA	14175	22/12/2017	4	25.225,10	25.225,10			0,00		0,00
2018	01218_E	2	0021801923	1	10/04/2018	FL - AFFIDAMENTO A CONSORZIO VILLA UMBRA PACCHETTO	14063	21/12/2017	4	16.654,69	16.654,69			0,00		0,00
2018	01218_E	2	0021801925	1	10/04/2018	FL - AFFIDAMENTO A CONSORZIO VILLA UMBRA PACCHETTO	14064	21/12/2017	4	5.935,02	0,00			0,00		5.935,02
2018	01218_E	2	0021801998	1	13/04/2018	3PR- POR FSE 14/20 XII EDIZ.FESTIVAL INTERN.GIORNAL. PG 11-15/04/18 (IL FILO DI	06278	18/06/2018	4	8.540,00	8.540,00			0,00		0,00
2018	01218_E	2	0021802061	1	10/05/2018	3PR-POR FSE 14/20 -ACCESSO BANCHE DATI SIST.CAM.ITAL.-ANNO2018- (SOC.INFOCAMERE	04936	17/05/2018	4	854,00	854,00			0,00		0,00
2018	01218_E	2	0021802077	1	15/05/2018	COMMUT.DD 3133/18-POR FSE 2014/20-CUP:I69C18000010009-CIG:7399724D68-RDO 1917137	05047	21/05/2018	4	17.336,20	17.336,20			0,00		0,00
2018	01218_E	2	0021802084	1	17/05/2018	FL - PIANO RAFFORZAMENTO AMMINISTRATIVO - PAGAMENTO SPESE DI MISSIONE AL PERSONA	05037	21/05/2018	4	1.750,00	1.750,00			0,00		0,00
2018	01218_E	2	0021802110	1	28/05/2018	3PR- POR FSE 14/20 RIAP.AVV.PUBBL. EROGAZ.SERV.AD IMPR. PIANO SVIL.OCCUP. ASSE I	05703	05/06/2018	4	23.654,74	23.654,74			0,00		0,00
2018	01218_E	2	0021802144	1	07/06/2018	AFFIDAM.SERV.:PROG.SPERIMENTALI DEL III SETTORE-S.U.A.P.VILLA UMBRA (LELLI	05839	07/06/2018	4	490,00	490,00			0,00		0,00
2018	01218_E	2	0021802170	1	11/06/2018	3PR-POR FSE 14/20 ASSE IV OT INT. 11.1.1.1 PRJ-1415 LABOR.AG.DIG.2018 FORM.CONTI	05955	11/06/2018	4	21.829,50	21.829,50			0,00		0,00
2018	01218_E	2	0021802176	1	11/06/2018	3PR- POR FSE 14/20 INIZ.DIVULG. REALEUROPEAN SOCIALE SOUND 2-CIG ZA92297FD5 AL F	06911	02/07/2018	4	544,42	544,42			0,00		0,00
2018	01218_E	2	0021802212	1	18/06/2018	3PR- POR FSE 14/20 AVV.PUBBL. INTEGRAZIONIGIOVANI PR. 10.1 (BENEF.VARI)- TOFANET	06744	28/06/2018	4	3.654,00	3.654,00			0,00		0,00
2018	01218_E	2	0021802229	1	21/06/2018	3PR-PRENOTAZ.IMP. AVVIO INDAG.MERC.AFF. SER.ANAL.-CERTUM POR FSE- ROSCINI A.	06692	27/06/2018	4	7.989,85	7.989,85			0,00		0,00
2018	01218_E	2	0021802249	1	28/06/2018	3PR-POR FSE 14/20 ASS.TECN. SOFIA 14-16/02/18 EUROPEAN CONFERENCE INVESTIN IN P	09149	10/09/2018	4	33,91	33,91			0,00		0,00
2018	01218_E	2	0021802253	1	29/06/2018	3PR- POR FSE 14/20 PROGG.CPI ASSE OCCUP. (PROV.PG-TR)- SERENI P.	07803	25/07/2018	4	341.232,28	341.232,28			0,00		0,00
2018	01218_E	2	0021802255	1	02/07/2018	PR- POR FSE 14/20 ASSE III INCL.SOC. E LOTTA POV.TA' COM. CAPOF.ZONA SOC.1 C.CAS	07702	20/07/2018	4	28.710,41	28.710,41			0,00		0,00
2018	01218_E	2	0021802261	1	04/07/2018	3PR- POR FSE 14/20 ASSEGN.VOUCHER PACCH.AD. E GIOV. AL 31.05.18-ASSE I 8.1-8.5 (	07809	25/07/2018	6	51.502,82	51.502,82			0,00		0,00
2018	01218_E	2	0021802274	1	05/07/2018	3PR-POR FSE 14/20 ASSE II INCL.SOC. LOTTA POVERTA'-ACC.COLLAB.ART.15 L.241/90 Z	07703	20/07/2018	4	20.751,60	20.751,60			0,00		0,00
2018	01218_E	2	0021802276	1	06/07/2018	3PR-POR FSE 14/20 ASSE II INCL.SOC. ZONA SOC. 8 FOLIGNO-ORTENZI	07707	20/07/2018	4	14.502,92	14.502,92			0,00		0,00
2018	01218_E	2	0021802278	1	06/07/2018	3PR-POR FSE 14/20 ASSE II INCL.SOC. ZONA SOC.3 CAPOF.ASSISI-ORTENZI	07706	20/07/2018	4	15.054,45	15.054,45			0,00		0,00
2018	01218_E	2	0021802282	1	09/07/2018	3PR-POR FSE 14/20 ASSE II INCL.SOC. UNIONE COM.TRAS.ZONA SOC.5- ORTENZI	07704	20/07/2018	4	33.414,14	33.414,14			0,00		0,00
2018	01218_E	2	0021802284	1	09/07/2018	3PR-POR FSE 14/20 ASSE II INCL.SOC. LOTTA POVERTA' ZONA SOC.4 MARSCIANO-ORTENZI	07705	20/07/2018	4	34.436,40	34.436,40			0,00		0,00
2018	01218_E	2	0021802298	1	10/07/2018	3PR-POR FSE 14/20 ASSE II INCL.SOC. FAMILY HELP ZONA SOC. 6-CAPOF.NORCIA-ORTENZI	07708	20/07/2018	4	7.007,92	7.007,92			0,00		0,00
2018	01218_E	2	0021802336	1	17/07/2018	3PR- POR FSE 14/20 ASSE III PR.INV.10.3 ATT.ASS.RIC. 18/19 AVV.PUBBL. UMBRIA ARC	07719	23/07/2018	4	133.560,00	133.560,00			0,00		0,00
2018	01218_E	2	0021802354	1	20/07/2018	3PR-POR FSE 14/20 PROG.ASS.TECN.ISTITUZ.ALLE REG.E PROV.AUT. (ASS.TECN.DELLE REG	08076	01/08/2018	4	26.911,50	26.911,50			0,00		0,00
2018	01218_E	2	0021802361	1	23/07/2018	POR FSE 2014/20-ACC.COLLAB.L.241/90 ART.15-TUTELA MINORI,ADULTI DISAB-GIOVANI DI	08876	31/08/2018	4	11.301,23	11.301,23			0,00		0,00
2018	01218_E	2	0021802363	1	24/07/2018	POR FSE 2014/20-ACC.COLLAB.L.241/90 ART.15-TUTELA ADULTI DISABILI (OCCHINERI	08876	31/08/2018	4	4.450,21	4.450,21			0,00		0,00
2018	01218_E	2	0021802365	1	24/07/2018	POR FSE 2014/20-ACC.COLLAB.L.241/90 ART.15-TUTELA GIOVANI DISABILI (OCCHINERI	08876	31/08/2018	4	1.584,83	1.584,83			0,00		0,00
2018	01218_E	2	0021802366	1	25/07/2018	POR FSE 2014/20-ASSE 3-AVV.ISO UMBRIA BO.R.DO-ATTIV.BORSE DOTTORATO RICERCA-CUP:	07870	26/07/2018	4	106.390,12	106.390,12			0,00		0,00
2018	01218_E	2	0021802403	1	03/08/2018	POR FSE 2014/20-ASSE I-INCLUS.SOC.LOTTA ALLA POVERTA'-TUTELA DEI MINORI-CUP:I89F	08743	28/08/2018	4	29.265,76	29.265,76			0,00		0,00
2018	01218_E	2	0021802406	1	03/08/2018	POR FSE 2014/20-ASSE I-INCLUS.SOC.LOTTA ALLA POVERTA'-ASSIST.DOMIC. AI MINORI-CU	08743	28/08/2018	4	66.915,77	66.915,77			0,00		0,00
2018	01218_E	2	0021802426	1	13/08/2018	3PR-POR FSE 14/20 RDO 166486 MEPA CONSIP AFF.SERV.ASS.TECN.SUPP.AUT.GEST.(T&D SP	08801	29/08/2018	4	9.496,48	0,00			0,00		9.496,48

All. A4 - Elenco analitico residui attivi esercizi 2018 e precedenti

epf	Capitolo	Titolo	Accertamento	Pos. accertamento	Data accertamento	Testo accertamento	Atto	Data atto	Organo	Importo residuo iniziale	Importo reversali	Maggiori entrate	Minori entrate	Di cui minori entrate da riaccertamento	Motivazione economia da riacc	Residuo da mantenere
2018	01218_E	2	0021802476	1	30/08/2018	3PR-POR FSE 14/20 ASSE II INCL.SOC.LOTTA POV.ACC.COLLAB. ART.15 L.241/90 COM.CAP	09136	10/09/2018	4	8.253,00	0,00			0,00		8.253,00
2018	01218_E	2	0021802527	1	07/09/2018	3PR - POR FSE 14/20 DGR 815/18 ACC.COLLAB. ART.15 L.241/90 PROGR.SVIL.URB.SOST.C	09247	12/09/2018	4	65.901,51	0,00			0,00		65.901,51
2018	01218_E	2	0021802587	1	19/09/2018	CONSORZIO SUAP-POR FSE 2014/20-ASSE II-INVEST.9.4-RA 9.3-INCL.SOC-INTERV:LIVEAS	09567	20/09/2018	4	10.500,00	0,00			0,00		10.500,00
2018	01218_E	2	0021802589	1	19/09/2018	CONSORZIO SUAP-POR FSE 2014/20-ASSE II-INVEST.9.4-RA 9.3-INCL.SOC-INT:OSSERVATOR	09567	20/09/2018	4	21.175,00	0,00			0,00		21.175,00
2018	01218_E	2	0021802591	1	19/09/2018	CONSORZIO SUAP-POR FSE 2014/20-ASSE II-INVEST.9.4-RA 9.3-INCL.SOC-INT:SISTEMA DI	09567	20/09/2018	4	9.187,49	0,00			0,00		9.187,49
2018	01218_E	2	0021802630	1	27/09/2018	3PR- POR FSE 14/20 ASSE III PRIOR.10.II AZ.POTENZ.PERCORSI ITS (FOND.ITS UMBRIA	10234	09/10/2018	6	52.500,00	0,00		52.500,00	52.500,00	Entrata ridotta in corrispondenza alla riduzione dell'impegno collegato	0,00
2018	01218_E	2	0021802632	1	28/09/2018	3PR-POR FSE 14/20 ASSE III PRIOR.10.II AZ.POTENZ.PERC.ITS (FOND.ITS NUOVE TECN.)	10235	09/10/2018	6	182.000,00	0,00			0,00		182.000,00
2018	01218_E	2	0021802634	1	28/09/2018	3PR-POR FSE 14/20 ASSE III PR.10.II AZ.POTENZ.PERC.ITS 2017/19 (FOND.ITS NUOVE T	10236	09/10/2018	6	182.000,00	0,00			0,00		182.000,00
2018	01218_E	2	0021802644	1	01/10/2018	3PR-CONV.CONSIP SERV.SUPP.SPEC.ASS.TECN. A AUTOR.GEST. CERTIF. PROGR.OP.14/20- R	10302	10/10/2018	4	28.217,36	0,00			0,00		28.217,36
2018	01218_E	2	0021802646	1	01/10/2018	3PR- POR FSE 14/20 ASSE 3 PR. INV.10.2 AZ.10.5.2 BORSE STUDIO ADISU- PETTINE S.	10666	17/10/2018	4	228.166,13	0,00			0,00		228.166,13
2018	01218_E	2	0021802679	1	10/10/2018	COM.PERUGIA-POR FSE 2014/20-ASSE II-SVIL.URB.SOST-SERV.EDUC.TERRIT.COMUNITA'-CUP	10634	17/10/2018	4	139.518,17	0,00			0,00		139.518,17
2018	01218_E	2	0021802681	1	10/10/2018	COM.PERUGIA-POR FSE 2014/20-ASSE II-SVIL.URBANO SOSTENIBILE-CENTRI FAMIGLIA-CUP:	10634	17/10/2018	4	38.485,72	0,00			0,00		38.485,72
2018	01218_E	2	0021802696	1	15/10/2018	FL - PAGAMENTO MAV CIG: 7399724D68	10790	19/10/2018	4	78,75	0,00			0,00		78,75
2018	01218_E	2	0021802710	1	19/10/2018	COMUNE C.CASTELLO-POR FSE 2014/20-INCLUS.SOC.LOTTA' POVERTA'-INNOV.SOC-CUP:I19F1	11037	24/10/2018	4	18.144,16	0,00			0,00		18.144,16
2018	01218_E	2	0021802746	1	29/10/2018	3PR-DD ARPAL 187/18 -POR FSE 14/20 PROG.IPERSERVICE SOC. COOP COD.134/16 -PALMIO	11297	31/10/2018	6	9.169,91	0,00			0,00		9.169,91
2018	01218_E	2	0021802753	1	30/10/2018	3PR- DD ARPAL 135/18 POR FSE 14/20 INTEGRAZIONI GIOVANI 2017 (ALLEG.A)-PONTI	11351	05/11/2018	6	2.520,00	0,00			0,00		2.520,00
2018	01218_E	2	0021802790	1	08/11/2018	POR FSE 2014/20-ACCORDO DI COLLAB-L.241/90 ART.15-TUTELA DEI MINORI-CUP:I59F1800	11949	16/11/2018	4	7.372,43	0,00			0,00		7.372,43
2018	01218_E	2	0021802792	1	08/11/2018	POR FSE 2014/20-ACCORDO DI COLLAB-L.241/90 ART.15-ADULTI DISABILI-CUP:I59F180008	11949	16/11/2018	4	17.771,33	0,00			0,00		17.771,33
2018	01218_E	2	0021802796	1	08/11/2018	POR FSE 2014/20-ACCORDO DI COLLAB-L.241/90 ART.15-GIOVANI DISABILI-CUP:I59F18000	11949	16/11/2018	4	6.328,82	0,00			0,00		6.328,82
2018	01218_E	2	0021802799	1	08/11/2018	3PR-DD ARPAL 220/18 POR FSE 14/20 ASSE I -ASSE III RIAPER. CRESCO (ALLEG.A)-PONT	11798	14/11/2018	6	3.714,61	0,00			0,00		3.714,61
2018	01218_E	2	0021802807	1	12/11/2018	AFFIDAMENTO FORNITURA BUONI PASTO CARTACEI F.E. DOTTORI	11781	14/11/2018	4	5.250,00	0,00			0,00		5.250,00
2018	01218_E	2	0021802812	1	12/11/2018	AFFIDAMENTO FORNITURA BUONI PASTO CARTACEI F.E. DOTTORI	11781	14/11/2018	4	3.150,00	0,00			0,00		3.150,00
2018	01218_E	2	0021802817	1	13/11/2018	3PR-POR FSE 14/20 VERSAM.CONTR.ANAC CIG: 7484941087-PETTINE S.	11898	15/11/2018	4	78,75	0,00			0,00		78,75
2018	01218_E	2	0021802831	1	14/11/2018	3PR-DD ARPAL 247/18 POR FSE 14/20 AVV.CATAL.C.U.R.A CAT.TIROCINI EXTRAC. CPI (AL	11980	19/11/2018	6	60.864,65	0,00			0,00		60.864,65
2018	01218_E	2	0021802840	1	15/11/2018	3PR-POR FSE 14/20 ASSE III PRIOR.10.ii AZ.POTENZ.PERCORSI ITS (ITS UMBRIA MADE I	11947	16/11/2018	4	248.500,00	0,00			0,00		248.500,00
2018	01218_E	2	0021802966	1	29/11/2018	3PR- DD ARPAL 343/18 POR FSE 14/20 AVV.PUBBL.CRESCO PROG. STELLA COD.174/2016 (C	12843	04/12/2018	4	5.278,81	0,00			0,00		5.278,81
2018	01218_E	2	0021803090	1	13/12/2018	3PR-POR FSE 14/20 ASSE 3 PR.INV.10.2 AZ.10.5.5 BORSE DI STUDIO ADISU- PETTINE S.	14092	21/12/2018	4	262.500,00	0,00		2.326,05	2.326,05	Riduzione mediante contestuale ed equivalente riduzione dell'avanzo vincolato	260.173,95
2018	01218_E	2	0021803111	1	14/12/2018	3PR- POR FSE 14/20 ASSE V ASS.TECN.CIG: 7611667251 CONV.CONSIP-BDO ITALIA SPA-RO	14003	20/12/2018	4	17.585,14	0,00			0,00		17.585,14
2018	01218_E	2	0021803116	1	17/12/2018	3PR-POR FSE 14/20 ASSE V SERV.ASS.SIST.EVOL.SIST.INF.REG. CIG: 6540454960-COTANA	14139	21/12/2018	4	6.676,57	0,00			0,00		6.676,57
2018	01218_E	2	0021803130	1	17/12/2018	3PR-POR FSE 14/20 ASSE ASS.TECN.RIUNIONE ANN.RIESAME 2018-RIMB.SPESE CAPORIZZI-P	13995	20/12/2018	4	181,87	0,00			0,00		181,87
2018	01218_E	2	0021803133	1	17/12/2018	3PR- DD ARPAL 331/18 - POR FSE 14/20 ASSE I AVV.PUBBL.RIAP.(ALLEG.1)- PONTI	13877	19/12/2018	6	7.429,22	0,00			0,00		7.429,22
2018	01218_E	2	0021803137	1	18/12/2018	POR FSE 2014/20-CREAZ.IMPRESA-INCENTIVI A START UP D'IMPRESA CUP:I99E18000250009	13838	18/12/2018	4	5.250,00	0,00			0,00		5.250,00
2018	01218_E	2	0021803151	1	20/12/2018	3PR-DD ARPAL 566/18 POR FSE 14/20 AVV.PUBBL.CRESCO (ALLEG.A)-PONTI F.3PR-DD ARPA	14417	31/12/2018	6	16.555,00	0,00			0,00		16.555,00
2018	01218_E	2	0021803164	1	21/12/2018	3PR- POR FSE 14/20 ASSE II INCL.SOC.-DGR 864/18 ACC.COLLAB. L.241/90 ART.15 (COM	14210	27/12/2018	4	55.726,22	0,00			0,00		55.726,22

epf	Capitolo	Titolo	Accertamento	Pos. accertamento	Data accertamento	Testo accertamento	Atto	Data atto	Organo	Importo residuo iniziale	Importo reversali	Maggiori entrate	Minori entrate	Di cui minori entrate da riaccertamento	Motivazione economia da riacc	Residuo da mantenere
2018	01218_E	2	0021803166	1	21/12/2018	3PR-POR FSE 14/20 DGR 1221/18 SERV.GEST.TELEM.PROC.GARA-UMBRIA DIG.SCARL-OTT 201	14308	28/12/2018	4	8.050,00	0,00			0,00		8.050,00
2018	01218_E	2	0021803201	1	27/12/2018	3PR- POR FSE 14/20 ACC.COLLAB.ART.15 L. 241/90 COM.CAPOF.ZONA SOC.8 -FOLIGNO-ORT	14284	28/12/2018	4	14.144,62	0,00			0,00		14.144,62
2018	01218_E	2	0021803203	1	27/12/2018	3PR- POR FSE 14/20 ACC.COLL.ART.15 L.241/90 ASSE II COMCAPOF.ZONA SOC.3 ASSISI-O	14285	28/12/2018	4	32.658,11	0,00			0,00		32.658,11
2018	01218_E	2	0021803205	1	27/12/2018	3PR- POR FSE 14/20 ACC.COLL.ART.15 L.241/90 ASSE II COM.CAPOF.ZONA SOC.7 GUBBIO	14286	28/12/2018	4	23.500,51	0,00			0,00		23.500,51
2018	01218_E	2	0021803215	1	28/12/2018	3PR-POR FSE 14/20 ASSE II ACC.COLLAB.ART.15 L.241/90 COM.CAP.ZONA SOC.6-NORCIA-	14362	28/12/2018	4	9.821,20	0,00			0,00		9.821,20
2018	01219_E	2	0021800060	1	13/02/2018	3PR- POR FSE 14/20 ASSE V CIG: 6540454960 AGGIUDICAZ.DEFINITIVA	02777	13/04/2016	4	71.534,70	71.534,70			0,00		0,00
2018	01219_E	2	0021800071	1	13/02/2018	3PR-POR FSE 14/20 OB.INVEST. A FAV. CRESC.E OCCUP.	08432	09/09/2016	4	46.830,31	46.830,31			0,00		0,00
2018	01219_E	2	0021800077	1	13/02/2018	3PR- POR FSE 14/20 OB.INV.A FAV.CRESCITA/OCCUP. AS	10780	07/11/2016	4	44.635,40	44.635,40			0,00		0,00
2018	01219_E	2	0021800080	1	13/02/2018	3PR- POR FSE 14/20 ASS.TECN. CIG 676055B4A (ACG AU	11576	24/11/2016	4	11.619,25	11.619,25			0,00		0,00
2018	01219_E	2	0021800082	1	13/02/2018	3PR- POR FSE 14/20 PR.10.3 CIG: 64285417D9 (KOINE'	11745	29/11/2016	4	31.421,50	31.421,50			0,00		0,00
2018	01219_E	2	0021800108	1	13/02/2018	3PR- POR FSE 14/20 ASSE I-III AVV.PUBBL.CRE.S.C.O.	01725	24/02/2017	4	510,25	510,25			0,00		0,00
2018	01219_E	2	0021800110	1	13/02/2018	3PR- AVV. PUBBL.CRE.S.C.O. POR FSE 14/20 ASSE I.II	01726	24/02/2017	4	565,85	565,85			0,00		0,00
2018	01219_E	2	0021800112	1	13/02/2018	3PR-POR FSE 14/20 ASSEI -III AVV.PUBBL.CRE.SC.O. P	01728	24/02/2017	4	758,68	758,68			0,00		0,00
2018	01219_E	2	0021800114	1	13/02/2018	3PR-POR FSE 14/20 ASSE I-III AVV.PUBBL.CRESCO PROG	01730	24/02/2017	4	755,63	755,63			0,00		0,00
2018	01219_E	2	0021800116	1	13/02/2018	3PR- POR FSE 14/20 ASSE I-III AVV.PUBBL.CRESCO PRO	01805	27/02/2017	4	724,99	724,99			0,00		0,00
2018	01219_E	2	0021800120	1	13/02/2018	3PR- POR FSE 14/20 AVV.PUBBL.CRESCO PROG.MANIMP PR	01815	27/02/2017	4	758,68	758,68			0,00		0,00
2018	01219_E	2	0021800122	1	13/02/2018	3PR-POR FSE 14/20 ASSE I-III AVV.PUBBL.CRESCO PROG	01808	27/02/2017	4	977,97	977,97			0,00		0,00
2018	01219_E	2	0021800124	1	13/02/2018	3PR-POR FSE 14/20 ASSE I-III AVV.PUBBL.CRESCO PROG	01817	27/02/2017	4	755,63	755,63			0,00		0,00
2018	01219_E	2	0021800126	1	13/02/2018	3PR-POR FSE 14/20 ASSE I-III AVV.PUBBL.CRESCO PROG	01806	27/02/2017	4	1.006,98	1.006,98			0,00		0,00
2018	01219_E	2	0021800128	1	13/02/2018	3PR-POR FSE 14/20 ASSE I-III AVV.PUBBL.CRESCO PROG	01807	27/02/2017	4	758,68	758,68			0,00		0,00
2018	01219_E	2	0021800130	1	13/02/2018	3PR-POR FSE 14/20 ASSE I-III AVV.PUBBL.CRESCO PROG	01816	27/02/2017	4	673,86	673,86			0,00		0,00
2018	01219_E	2	0021800132	1	13/02/2018	3PR- POR FSE 14/20 ASSE I-III AVV.PUBBL.CRESCO PRO	01818	27/02/2017	4	755,63	755,63			0,00		0,00
2018	01219_E	2	0021800134	1	13/02/2018	3PR- POR FSE 14/20 ASSE I-III AVV.PUBBL.CRESCO PRO	01819	27/02/2017	4	612,41	612,41			0,00		0,00
2018	01219_E	2	0021800136	1	13/02/2018	3PR-POR FSE 14/20 ASSE I-III AVV.PUBBL.CRESCO PROG	01820	27/02/2017	4	679,12	679,12			0,00		0,00
2018	01219_E	2	0021800138	1	13/02/2018	3PR- POR FSE 14/20 ASSE I-III AVV.PUBBL.CRESCO PRO	02027	03/03/2017	4	746,96	746,96			0,00		0,00
2018	01219_E	2	0021800140	1	13/02/2018	3PR- POR FSE 14/20 ASSE I-III AVV.PUBBL.CRESCO PRO	02029	03/03/2017	4	755,63	755,63			0,00		0,00
2018	01219_E	2	0021800142	1	13/02/2018	3PR- POR FSE 14/20 ASSE I-III AVV.PUBBL.CRESCO PRO	02031	03/03/2017	4	758,68	758,68			0,00		0,00
2018	01219_E	2	0021800144	1	13/02/2018	3PR-POR FSE 14/20 ASSE I-III AVV.PUBBL.CRESCO PROG	02034	03/03/2017	4	608,10	608,10			0,00		0,00
2018	01219_E	2	0021800146	1	13/02/2018	3PR-POR FSE 14/20 ASSE I-III AVV.PUBBL.CRESCO PROG	02016	02/03/2017	4	758,68	758,68			0,00		0,00
2018	01219_E	2	0021800148	1	13/02/2018	3PR-POR FSE 14/20 ASSE I-III AVV.PUBBL.CRESCO PROG	02012	02/03/2017	4	754,12	754,12			0,00		0,00
2018	01219_E	2	0021800150	1	13/02/2018	3PR-POR FSE 14/20 ASSE I-III AVV.PUBBL.CRESCO PROG	02011	02/03/2017	4	1.007,86	1.007,86			0,00		0,00
2018	01219_E	2	0021800152	1	13/02/2018	3PR- POR FSE 14/20 ASSE I-III AVV.PUBBL.CRESCO PRO	02010	02/03/2017	4	754,12	754,12			0,00		0,00
2018	01219_E	2	0021800154	1	13/02/2018	3PR-POR FSE 14/20 ASSE I-III AVV.PUBBL.CRESCO PROG	02008	02/03/2017	4	630,68	630,68			0,00		0,00
2018	01219_E	2	0021800158	1	13/02/2018	3PR-POR FSE 14/20 ASSE I-III AVV.PUBBL.CRESCO PROG	02150	07/03/2017	4	754,12	754,12			0,00		0,00
2018	01219_E	2	0021800160	1	13/02/2018	3PR-POR FSE 14/20 ASSE I-III AVV.PUBBL.CRESCO PROG	02261	09/03/2017	4	384,00	384,00			0,00		0,00
2018	01219_E	2	0021800162	1	13/02/2018	3PR-POR FSE 14/20 ASSE I-III AVV.PUBBL.CRESCO PROG	02262	09/03/2017	4	2.521,14	2.521,14			0,00		0,00
2018	01219_E	2	0021800164	1	13/02/2018	3PR- POR FSE 14/20 ASSE I-III AVV.PUBBL.CRESCO PRO	02379	14/03/2017	4	1.006,98	1.006,98			0,00		0,00
2018	01219_E	2	0021800166	1	13/02/2018	3PR- POR FSE 14/20 ASSE I-III AVV.PUBBL.CRESCO PRO	02263	09/03/2017	4	729,77	729,77			0,00		0,00
2018	01219_E	2	0021800168	1	13/02/2018	3PR-POR FSE 14/20 ASSE I-III AVV.PUBBL.CRESCO PROG	02264	09/03/2017	4	3.395,65	3.395,65			0,00		0,00
2018	01219_E	2	0021800170	1	13/02/2018	3PR-POR FSE 14/20 ASSE I-III AVV.PUBBL.CRESCO PROG	02265	09/03/2017	4	384,00	384,00			0,00		0,00
2018	01219_E	2	0021800172	1	13/02/2018	3PR-POR FSE 14/20 ASSE I-III AVV.PUBBL.CRESCO PROG	02266	09/03/2017	4	2.138,72	2.138,72			0,00		0,00
2018	01219_E	2	0021800174	1	13/02/2018	3PR-POR FSE 14/20 ASSE I-III AVV.PUBBL.CRESCO PROG	02268	09/03/2017	4	1.495,35	1.495,35			0,00		0,00
2018	01219_E	2	0021800176	1	13/02/2018	3PR-POR FSE 14/20 ASSE I-III AVV.PUBBL.CRESCO PROG	02272	09/03/2017	4	754,12	754,12			0,00		0,00
2018	01219_E	2	0021800178	1	13/02/2018	3PR-POR FSE 14/20 ASSE I-III AVV.PUBBL.CRESCO PROG	02273	09/03/2017	4	666,62	666,62			0,00		0,00
2018	01219_E	2	0021800180	1	13/02/2018	3PR-POR FSE 14/20 ASSE I-III AVV.PUBBL.CRESCO PROG	02274	09/03/2017	4	2.125,21	2.125,21			0,00		0,00
2018	01219_E	2	0021800182	1	13/02/2018	3PR-POR FSE 14/20 ASSE I-III AVV.PUBBL.CRESCO PROG	02275	09/03/2017	4	798,90	798,90			0,00		0,00
2018	01219_E	2	0021800184	1	13/02/2018	3PR- POR FSE 14/20 ASSE I-III AVV.PUBBL.CRESCO PRO	02276	09/03/2017	4	626,12	626,12			0,00		0,00
2018	01219_E	2	0021800186	1	13/02/2018	3PR- POR FSE 14/20 ASSE I-III AVV.PUBBL.CRESCO PRO	02378	14/03/2017	4	872,98	872,98			0,00		0,00
2018	01219_E	2	0021800188	1	13/02/2018	3PR- POR FSE 14/20 ASSE I-III AVV.PUBBL.CRESCO PRO	02380	14/03/2017	4	498,12	498,12			0,00		0,00
2018	01219_E	2	0021800190	1	13/02/2018	3PR- POR FSE 14/20 ASSE I-III AVV.PUBBL.CRESCO PRO	02383	14/03/2017	4	384,00	384,00			0,00		0,00
2018	01219_E	2	0021800196	1	13/02/2018	3PR-POR FSE 14/20 ASSEI-III AVV.PUBBL.CRESCO PROG.	06224	20/06/2017	4	817,43	817,43			0,00		0,00
2018	01219_E	2	0021800198	1	13/02/2018	3PR-POR FSE 14/20 ASSEI-III AVV.PUBBL.CRESCO PROG.	02453	15/03/2017	4	572,89	572,89			0,00		0,00
2018	01219_E	2	0021800200	1	13/02/2018	3PR-POR FSE 14/20 ASSEI-III AVV.PUBBL.CRESCO PROG.	02454	15/03/2017	4	854,53	854,53			0,00		0,00

epf	Capitolo	Titolo	Accertamento	Pos. accertamento	Data accertamento	Testo accertamento	Atto	Data atto	Organo	Importo residuo iniziale	Importo reversali	Maggiori entrate	Minori entrate	Di cui minori entrate da riaccertamento	Motivazione economia da riacc	Residuo da mantenere
2018	01219_E	2	0021800202	1	13/02/2018	3PR-POR FSE 14/20 ASSEI-III AVV.PUBBL.CRESCO PROG.FULDAPI PROV.146/16 PROM.ECIPA	06134	19/06/2017	4	573,80	573,80			0,00		0,00
2018	01219_E	2	0021800206	1	13/02/2018	3PR- POR FSE 14/20 ASSE I-III AVV.PUBBL.CRESCO PRO	02537	16/03/2017	4	754,12	754,12			0,00		0,00
2018	01219_E	2	0021800208	1	13/02/2018	3PR- POR FSE 14/20 ASSE I-III AVV.PUBBL.CRESCO PRO	02538	16/03/2017	4	758,68	758,68			0,00		0,00
2018	01219_E	2	0021800214	1	13/02/2018	3PR-POR FSE 14/20 AVV.PUBBL.CRESCO PROG.E.I.E.PROV	02624	20/03/2017	4	758,68	758,68			0,00		0,00
2018	01219_E	2	0021800216	1	13/02/2018	3PR-POR FSE 14/20 AVV.PUBBL.CRESCO PROG.MEET.ING.	02645	20/03/2017	4	754,12	754,12			0,00		0,00
2018	01219_E	2	0021800218	1	13/02/2018	3PR-POR FSE 14/20 ASSE I-III AVV.PUBBL.CRESCO PROG	02652	20/03/2017	4	737,12	737,12			0,00		0,00
2018	01219_E	2	0021800220	1	13/02/2018	3PR-POR FSE 14/20 ASSE I-III AVV.PUBBL.CRESCO PROG	02654	20/03/2017	4	5.217,10	5.217,10			0,00		0,00
2018	01219_E	2	0021800222	1	13/02/2018	3PR- POR FSE 14/20 ASSE I-III AVV.PUBBL.CRESCO PRO	02844	24/03/2017	4	2.602,37	2.602,37			0,00		0,00
2018	01219_E	2	0021800224	1	13/02/2018	3PR-POR FSE 14/20 ASSE I-III AVV.PUBBL.CRESCO PROG	02845	24/03/2017	4	758,68	758,68			0,00		0,00
2018	01219_E	2	0021800226	1	13/02/2018	3PR-POR FSE 14/20 ASSE I-III AVV.PUBBL.CRESCO PROG	02878	27/03/2017	4	498,12	498,12			0,00		0,00
2018	01219_E	2	0021800228	1	13/02/2018	3PR-POR FSE 14/20 ASSE I-III AVV.PUBBL.CRESCO PROG	02879	27/03/2017	4	754,12	754,12			0,00		0,00
2018	01219_E	2	0021800231	1	13/02/2018	3PR-POR FSE 14/20 ASSE I-III AVV.PUBBL.CRESCO PROG	02846	24/03/2017	4	609,12	609,12			0,00		0,00
2018	01219_E	2	0021800238	1	13/02/2018	3PR-POR FSE 14/20 ASSE I-III AVV.PUBBL.CRESCO PROG	03108	31/03/2017	4	778,95	778,95			0,00		0,00
2018	01219_E	2	0021800240	1	13/02/2018	3PR-POR FSE 14/20 ASSE I-III AVV.PUBBL.CRESCO PROG	03110	31/03/2017	4	984,86	984,86			0,00		0,00
2018	01219_E	2	0021800242	1	13/02/2018	3PR-POR FSE 14/20 ASSE I-III AVV.PUBBL.CRESCO PROG	03112	31/03/2017	4	983,92	983,92			0,00		0,00
2018	01219_E	2	0021800244	1	13/02/2018	3PR-POR FSE 14/20 ASSE I-III AVV.PUBBL.CRESCO PROG	03123	31/03/2017	4	1.313,80	1.313,80			0,00		0,00
2018	01219_E	2	0021800246	1	13/02/2018	3PR-POR FSE 14/20 ASSE I-III AVV.PUBBL.CRESCO PROG	03124	31/03/2017	4	384,00	384,00			0,00		0,00
2018	01219_E	2	0021800248	1	13/02/2018	3PR-POR FSE 14/20 ASSE I-III AVV.PUBBL.CRESCO PROG	03125	31/03/2017	4	754,12	754,12			0,00		0,00
2018	01219_E	2	0021800250	1	13/02/2018	3PR-POR FSE 14/20 ASSE I-III AVV.PUBBL.CRESCO PROG	03127	31/03/2017	4	626,12	626,12			0,00		0,00
2018	01219_E	2	0021800252	1	13/02/2018	3PR-POR FSE 14/20 ASSE I-III AVV.PUBBL.CRESCO PROG	03128	31/03/2017	4	844,48	844,48			0,00		0,00
2018	01219_E	2	0021800254	1	13/02/2018	3PR-POR FSE 14/20 ASSE I-III AVV.PUBBL.CRESCO PROG	03129	31/03/2017	4	1.508,87	1.508,87			0,00		0,00
2018	01219_E	2	0021800258	1	13/02/2018	3PR-POR FSE 14/20 ASSE I-III AVV.PUBBL.CRESSCO PRO	03130	31/03/2017	4	813,52	813,52			0,00		0,00
2018	01219_E	2	0021800266	1	13/02/2018	3PR-POR FSE 14/20 ASSE 1-III AVV.PUBBL.CRESCO PROG	03392	10/04/2017	4	1.463,30	1.463,30			0,00		0,00
2018	01219_E	2	0021800270	1	13/02/2018	POR FSE 14/20 ASSE III AVV.PUBBL. INTEGRAZIONIGIOV	03239	04/04/2017	4	131.823,50	131.823,50			0,00		0,00
2018	01219_E	2	0021800272	1	13/02/2018	3PR-POR FSE 14/20 ASSE I-III AVV.PUBBL.CRESCO PROG	03235	04/04/2017	4	1.035,23	1.035,23			0,00		0,00
2018	01219_E	2	0021800274	1	13/02/2018	3PR- POR FSE 14/20 ASSE III AVV.PUBBL.CRESCO STR.5	03237	04/04/2017	4	8.378,11	8.378,11			0,00		0,00
2018	01219_E	2	0021800276	1	13/02/2018	3PR-POR FSE 14/20 ASSE I-III AVV.PUBBL.CRESCO PROG	03400	10/04/2017	4	844,48	844,48			0,00		0,00
2018	01219_E	2	0021800278	1	13/02/2018	3PR-POR FSE 14/20 ASSE I-III PROG.FROST PROV.164/1	03418	10/04/2017	4	853,65	853,65			0,00		0,00
2018	01219_E	2	0021800282	1	13/02/2018	3PR-POR FSE 14/20 ASSE I-III AVV.PUBBL.CRESCO PROG	03416	10/04/2017	4	984,86	984,86			0,00		0,00
2018	01219_E	2	0021800284	1	13/02/2018	3PR-POR FSE 14/20 ASSE I-III PROG.ENG05 PROV.101/1	03404	10/04/2017	4	984,42	984,42			0,00		0,00
2018	01219_E	2	0021800286	1	13/02/2018	3PR-POR FSE 14/20 ASSEI-III AVV.PUBBL.CRESCO PROG.	03405	10/04/2017	4	384,00	384,00			0,00		0,00
2018	01219_E	2	0021800288	1	13/02/2018	3PR-POR FSE 14/20 ASSE I-III AVV.PUBBL.CRESCO PROG	03408	10/04/2017	4	778,31	778,31			0,00		0,00
2018	01219_E	2	0021800290	1	13/02/2018	3PR-POR FSE 14/20 ASSE I-III AVV.PUBBL.CRESCO PROG.VENDINI PROV.175/16 PROM. MAS	03410	10/04/2017	4	2.058,50	2.058,50			0,00		0,00
2018	01219_E	2	0021800292	1	13/02/2018	3PR-POR FSE 14/20 AVV.PUBBL.CRESCO PROG.C.I.L.I. PROV.041/16 PROM.PROF.TRAINING	03415	10/04/2017	4	1.927,34	1.927,34			0,00		0,00
2018	01219_E	2	0021800294	1	13/02/2018	3PR-POR FSE 14/20 AVV.PUBBL.CRESCO PROG. IMPINF PROV.036/16 PROM. MG TECHNICS SR	03417	10/04/2017	4	1.262,98	1.262,98			0,00		0,00
2018	01219_E	2	0021800298	1	13/02/2018	3PR-POR FSE 14/20 ASSE I-III AVV.PUBBL.CRESCO PROM	03618	13/04/2017	4	985,82	985,82			0,00		0,00
2018	01219_E	2	0021800300	1	13/02/2018	3PR-POR FSE 14/20 ASSEI-III AVV.PUBBL.CRESCO PROG.	03617	13/04/2017	4	361,63	361,63			0,00		0,00
2018	01219_E	2	0021800302	1	13/02/2018	3PR-POR FSE 14/20 ASSE I-III AVV.PUBBL.CRESCO PROG.TETIB PROV.056/16 PROM.ECIPA	03616	13/04/2017	4	1.919,61	1.919,61			0,00		0,00
2018	01219_E	2	0021800304	1	13/02/2018	3PR-POR FSE 14/20 ASSE I-III AVV.PUBBL.CRESCO PROG	03846	20/04/2017	4	980,86	980,86			0,00		0,00
2018	01219_E	2	0021800306	1	13/02/2018	3PR- POR FSE 14/20 ASSE I-III AVV.PUBBL.CRESCO PROG.QUA.TER. PROV.119/16 PROM. M	03849	20/04/2017	4	847,14	847,14			0,00		0,00
2018	01219_E	2	0021800308	1	13/02/2018	3PR-POR FSE 14/20 ASSE I-III AVV.PUBBL.CRESCO PROG.ITALCEM.PROV.091/16 PROM.LOGI	03851	20/04/2017	4	983,16	983,16			0,00		0,00
2018	01219_E	2	0021800310	1	13/02/2018	3PR-POR FSE 14/20 ASSE I-III AVV.PUBBL.CRESCO PROG.PRISMA PROV.160/16 PROM. CONF	03852	20/04/2017	4	754,12	754,12			0,00		0,00
2018	01219_E	2	0021800312	1	13/02/2018	3PR-POR FSE 14/20 ASSE I-III AVV.PUBBL.CRESCO PROG.TWEEDLE PROV.159/16 PROM.CONF	03853	20/04/2017	4	754,12	754,12			0,00		0,00
2018	01219_E	2	0021800314	1	13/02/2018	3PR-POR FSE 14/20 ASE I-III AVV.PUBBL.CRESCO PROG.ZEFI013 PROV.187/16 PROM.ZEFIR	03723	18/04/2017	4	626,12	626,12			0,00		0,00
2018	01219_E	2	0021800316	1	13/02/2018	3PRPOR FSE 14/20 ASSE I-III AVV.PUBBL.CRESCO PROG.NCR PROV.185/16 PROM. TATICS G	03725	18/04/2017	4	5.454,26	5.454,26			0,00		0,00
2018	01219_E	2	0021800318	1	13/02/2018	3PR-POR FSE 14/20 ASSE I-III AVV.PUBBL.CRESCO PROG.IDEA_OCC PROM. ECIPA UMBRIA S	03922	21/04/2017	4	512,00	512,00			0,00		0,00
2018	01219_E	2	0021800320	1	13/02/2018	3PR-POR FSE 14/20 ASSE I-III AVV.PUBBL.CRESCO PROG. SDQ PROV.089/16 PROM.ECO TEC	03923	21/04/2017	4	1.706,89	1.706,89			0,00		0,00
2018	01219_E	2	0021800322	1	13/02/2018	3PR-POR FSE 14/20 ASSE I-III AVV.PUBBL.CRESCO PROG.AGILE PROV.029/16 PROM. SUSTE	04062	27/04/2017	4	985,82	985,82			0,00		0,00

epf	Capitolo	Titolo	Accertamento	Pos. accertamento	Data accertamento	Testo accertamento	Atto	Data atto	Organo	Importo residuo iniziale	Importo reversali	Maggiori entrate	Minori entrate	Di cui minori entrate da riaccertamento	Motivazione economia da riacc	Residuo da mantenere
2018	01219_E	2	0021800324	1	13/02/2018	3PR-POR FSE 14/20 ASSE I-III AVV.PUBBL.CRESCO PROG.SERIMP PROV.035/16 PROM. MG T	04060	27/04/2017	4	3.280,50	3.280,50			0,00		0,00
2018	01219_E	2	0021800326	1	13/02/2018	3PR-POR FSE 14/20 ASSE I-III AVV.PUBBL.CRESCO PROG.RORA_OC PROV.107/16 PROM. ECI	04061	27/04/2017	4	754,12	754,12			0,00		0,00
2018	01219_E	2	0021800329	1	13/02/2018	3PR-POR FSE 14/20 ASSE I-III AVV.PUBBL.CRESCO PROG. ANCHISE PROVV.061/16 PROM. A	04775	16/05/2017	4	2.839,49	2.839,49			0,00		0,00
2018	01219_E	2	0021800331	1	13/02/2018	3PR-POR FSE 14/20 ASSE I-III AVV.PUBBL.CRESCO PROG.ARCHIS PROV.112/16 PROM. GIOV	04973	19/05/2017	4	1.167,68	1.167,68			0,00		0,00
2018	01219_E	2	0021800333	1	13/02/2018	3PR-POR FSE 14/20 ASSE I-III AVV.PUBBL.CRESCO PROG.ABACO PROV.138/16 PROM. ASS.F	04974	19/05/2017	4	980,31	980,31			0,00		0,00
2018	01219_E	2	0021800334	1	13/02/2018	3PR- POR FSE 14/20 ASSE I-III AVV.PUBBL.CRESCO PROG.AZIONE PROV.047/16 PROM. GIO	04972	19/05/2017	4	982,76	982,76			0,00		0,00
2018	01219_E	2	0021800336	1	13/02/2018	3PR-POR FSE 14/20 ASSE I-III AVV.PUBBL.CRESCO PROG. BIOTEC PROV.178/16 PROM. ECI	04970	19/05/2017	4	384,00	384,00			0,00		0,00
2018	01219_E	2	0021800338	1	13/02/2018	3PR- POR FSE 14/20 ASSE I-III AVV.PUBBL.CRESCO PROG.RIST-OC PROV.099/16 PROM. EC	04970	19/05/2017	4	512,00	512,00			0,00		0,00
2018	01219_E	2	0021800340	1	13/02/2018	3PR-POR FSE 14/20 ASSE I-III AVV.PUBBL.CRESCO PROG. STYLE PROV.180/16 PROM. ECIP	05012	22/05/2017	4	384,00	384,00			0,00		0,00
2018	01219_E	2	0021800342	1	13/02/2018	3PR-POR FSE 14/20 ASSE I-III AVV.PUBBL.CRESCO PROG.LA RISTO PROV.193/16 PROM. PR	05126	24/05/2017	4	855,91	855,91			0,00		0,00
2018	01219_E	2	0021800344	1	13/02/2018	3PR-POR FSE 14/20 ASSE I-III AVV.PUBBL.CRESCO PROG.SCRIBA PROV.173/16 PROM. API	05127	24/05/2017	4	1.748,02	1.748,02			0,00		0,00
2018	01219_E	2	0021800346	1	13/02/2018	3PR- POR FSE 14/20 ASSE I-III AVV.PUBBL.CRESCO PROG.F.OC.AUT. PROV.010/16 PROM.	05254	26/05/2017	4	123,60	123,60			0,00		0,00
2018	01219_E	2	0021800348	1	13/02/2018	3PR-POR FSE 14/20 ASSE I-III AVV.PUBBL.CRESCO PROG. ENG02 PROV.054/16 PROM.PONTI	05197	25/05/2017	4	61,80	61,80			0,00		0,00
2018	01219_E	2	0021800350	1	13/02/2018	3PR-POR FSE 14/20 ASSE I-III AVV.PUBBL.CRESCO PROG. MELIUS PROV.128/16 PROM.CONF	05427	01/06/2017	4	860,11	860,11			0,00		0,00
2018	01219_E	2	0021800352	1	13/02/2018	3PR-POR FSE 14/20 ASSE I-III AVV.PUBBL.CRESCO PROG.RI.IM PROV.124/16 PROM. PROF.	05428	01/06/2017	4	2.365,33	2.365,33			0,00		0,00
2018	01219_E	2	0021800358	1	13/02/2018	3PR-POR FSE 14/20 ASSE I-III AVV.PUBBL.CRESCO PROG.SEI PROV.018/16 PROM. ASS.FOR	05419	01/06/2017	4	4.561,92	4.561,92			0,00		0,00
2018	01219_E	2	0021800364	1	13/02/2018	3PR-POR FSE 14/20 ASSSE I-III AVV.PUBBL.CRESCO PROG.CURAE PROV.190/16 PROM.API S	06223	20/06/2017	4	755,63	755,63			0,00		0,00
2018	01219_E	2	0021800366	1	13/02/2018	3PR- POR FSE 14/20 ASSE I-III AVV.PUBBL.CRESCO PROG.AERMAG PROV.129/16 PROM.CONF	06314	21/06/2017	4	824,63	824,63			0,00		0,00
2018	01219_E	2	0021800368	1	13/02/2018	3PR-POR FSE 14/20 ASSE I-III AVV.PUBBL.CRESCO PROG.BEAUTY PROV.147/16 PROM.ECIPA	06222	20/06/2017	4	384,00	384,00			0,00		0,00
2018	01219_E	2	0021800370	1	13/02/2018	3PR-POR FSE 14/20 ASSE I-III AVV.PUBBL.CRESCO PROG.IMPLEG PROV.043/16 PROM.MG TE	06316	21/06/2017	4	3.245,63	3.245,63			0,00		0,00
2018	01219_E	2	0021800372	1	13/02/2018	3PR- POR FSE 14/20 ASSE I-III AVV.PUBBL.CRESCO PROG. MANGYO PROV.083/16 PROM. AP	06317	21/06/2017	4	754,12	754,12			0,00		0,00
2018	01219_E	2	0021800374	1	13/02/2018	3PR-POR FSE 14/20 AVV.PUBBL.CRESCO PROG.METAL PROV.172/16 PROM.APIFORM SRL-CIBRU	06318	21/06/2017	4	626,12	626,12			0,00		0,00
2018	01219_E	2	0021800376	1	13/02/2018	3PR- POR FSE 14/20 ASSE I-III AVV.PUBBL.CRESCO PROG. M.A.S. PROVV. 082/16 PROM.	06579	29/06/2017	4	758,68	758,68			0,00		0,00
2018	01219_E	2	0021800378	1	13/02/2018	3PR- POR FSE 14/20 AVV.PUBBL.CRESCO PROG. ADQ PROVV. 021/16 PROM.ECO TECH ENGINE	06578	29/06/2017	4	1.042,46	1.042,46			0,00		0,00
2018	01219_E	2	0021800380	1	13/02/2018	3PR- POR FSE 14/20 AVV.PUBBL.CRESCO PROG.POLIS PROVV. 110/16 PROM. ASS.FORMA.AZI	06577	29/06/2017	4	985,82	985,82			0,00		0,00
2018	01219_E	2	0021800382	1	13/02/2018	3PR- POR FSE 14/20 AVV.PUBBL.CRESCO PROG. MAXCOLOR PROVV.141/16 PROM. APIFORM SR	06576	29/06/2017	4	754,12	754,12			0,00		0,00
2018	01219_E	2	0021800384	1	13/02/2018	3PR- POR FSE 14/20 AVV.PUBBL.CRESCO PROG. SORICAR PROVV.149/16 PROM. CONFARTIGIA	06827	04/07/2017	4	837,86	837,86			0,00		0,00
2018	01219_E	2	0021800386	1	13/02/2018	3PR- POR FSE 14/20 AVV.PUBBL.CRESCO PROG. VAN_OCC PROVV.151/16 PROM.ECIPA UMBRIA	06712	30/06/2017	4	384,00	384,00			0,00		0,00
2018	01219_E	2	0021800388	1	13/02/2018	3PR-POR FSE 14/20 AVV.PUBBL.CRESCO PROG. PERGOLA PROV.012/16 PROM.ASS.FORMA.AZIO	06714	30/06/2017	4	3.657,75	3.657,75			0,00		0,00
2018	01219_E	2	0021800390	1	13/02/2018	3PR-POR FSE 14/20 AVV.PUBBL.CRESCO PROG. P. IN C.-PROV.059/16 PROM.PROF.TRAINING	06994	06/07/2017	4	855,91	855,91			0,00		0,00
2018	01219_E	2	0021800394	1	13/02/2018	3PR-POR FSE 14/20 ASSE I-III AVV.PUBBL.CRESCO PROG.GESCOM prov. 113/16 PROM.MG T	06998	06/07/2017	4	1.777,77	1.777,77			0,00		0,00
2018	01219_E	2	0021800396	1	13/02/2018	3PR-POR FSE 14/20 ASSE I-III AVV.PUBBL. CRESCO PROG. BA.R. PROV.183/16 PROM. ART	06999	06/07/2017	4	954,21	954,21			0,00		0,00
2018	01219_E	2	0021800398	1	13/02/2018	3PR-POR FSE 14/20 ASSE I-III AVV.PUBBL.CRESCO PROG.P.PRO PROV. 005/16 PROM. PROF	07000	06/07/2017	4	981,91	981,91			0,00		0,00
2018	01219_E	2	0021800401	1	13/02/2018	3PR-POR FSE 14/20 AVV.PUBBL.CRESCO PROG.SISMA prov. 196/2016 PROM.API SERVIZI S	07161	11/07/2017	4	2.141,25	2.141,25			0,00		0,00
2018	01219_E	2	0021800404	1	13/02/2018	POR FSE 2014/20-ASSE II-INCLUS.SOC-MEDIAZIONE FAMILIARE E SERV.ASSIST.DOMICIL.MI	07267	13/07/2017	4	119.633,81	119.633,81			0,00		0,00

epf	Capitolo	Titolo	Accertamento	Pos. accertamento	Data accertamento	Testo accertamento	Atto	Data atto	Organo	Importo residuo iniziale	Importo reversali	Maggiori entrate	Minori entrate	Di cui minori entrate da riaccertamento	Motivazione economia da riacc	Residuo da mantenere
2018	01219_E	2	0021800412	1	13/02/2018	POR FSE 2014/20-ASSE II-INCLUS.SOC-ASSIST.DOMIC. MINORI DISABILI 2018-CUP:I69D17	07469	19/07/2017	4	73.888,50	73.888,50			0,00		0,00
2018	01219_E	2	0021800418	1	13/02/2018	3PR- POR FSE 14/20 AVV.PUBBL.CRESCO PROG. ROSSI PROV.032/16 PROM.ASS.FORMA.AZION	08039	03/08/2017	4	2.007,63	2.007,63			0,00		0,00
2018	01219_E	2	0021800420	1	13/02/2018	3PR- POR FSE 14/20 AVV.PUBBL.CRESCO PROG. N.C.M. PROV.039/16 PROM. ECIPA UMBRIA-	08040	03/08/2017	4	2.347,29	2.347,29			0,00		0,00
2018	01219_E	2	0021800422	1	13/02/2018	3PR-POR FSE 14/20 AVV.PUBBL.CRESCO PROG.LEO.LAM PROV.194/16 PROM.CENTRO FORM.PRO	08041	03/08/2017	4	754,12	754,12			0,00		0,00
2018	01219_E	2	0021800425	1	13/02/2018	POR FSE 2014/20-ASSE II-INCLUS.SOC: ASSIST.DOMICIL. A MINORI-CUP:I49D17000260009	08361	16/08/2017	4	205.280,17	205.280,17			0,00		0,00
2018	01219_E	2	0021800428	1	13/02/2018	3PR-POR FSE 14/20 AVV.PUBBL.CRESCO PROG. BIZ 3.0 PROV.139/16 PROM.API SERVIZI SR	07977	02/08/2017	4	1.908,43	1.908,43			0,00		0,00
2018	01219_E	2	0021800429	1	13/02/2018	POR FSE 2014/20-ASSE II-INCLUS.SOC:ASSIST.DOMIC.MINORI DISAB-CUP:I49D17000270009	08361	16/08/2017	4	120.719,54	120.719,54			0,00		0,00
2018	01219_E	2	0021800434	1	13/02/2018	3PR-POR FSE 14/20 AVV.PUBBL.CRESCO PROG. CHE.F PROV. 154/16 PROM. ARTI E MEST.V.	07979	02/08/2017	4	954,21	954,21			0,00		0,00
2018	01219_E	2	0021800436	1	13/02/2018	3PR-POR FSE 14/20 AVV.PUBBL.CRESCO PROG.GRAFO PROV.142/16 PROM. API SERVIZI SRL-	07978	02/08/2017	4	1.311,54	1.311,54			0,00		0,00
2018	01219_E	2	0021800437	1	13/02/2018	POR FSE 2014/20-ASSE II-INCLUS.SOC-MEDIAZIONE FAMILIARE-CUP:I99D17000180009-ANNO	08760	30/08/2017	4	11.708,64	11.708,64			0,00		0,00
2018	01219_E	2	0021800439	1	13/02/2018	POR FSE 2014/20-ASSE II-INCLUS.SOC-ASS.DOMIC.A MINORI-CUP:I99D17000190009-ANNO 2	08760	30/08/2017	4	132.073,49	132.073,49			0,00		0,00
2018	01219_E	2	0021800441	1	13/02/2018	POR FSE 2014/20-ASSE II-INCLUS.SOC-ASS.MINORI DISABILI-CUP:I99D17000200009-ANNO	08760	30/08/2017	4	78.762,02	78.762,02			0,00		0,00
2018	01219_E	2	0021800444	1	13/02/2018	3PR-POR FSE 14/20 AVV.PUBBL.CRESCO PROG. VALEU PROV.017/16 PROM.ASS.FORMA.AZIONE	09443	19/09/2017	4	5.899,58	5.899,58			0,00		0,00
2018	01219_E	2	0021800450	1	13/02/2018	3PR-POR FSE 14/20 RDO 1616486 SU MEPA CONSIP CIG: 7062694F73 (T&D SPA)- BACOSI A	08312	11/08/2017	4	84.844,90	84.844,90			0,00		0,00
2018	01219_E	2	0021800456	1	13/02/2018	3PR-POR FSE 14/20 ASSE OCC.PR.INV.8.1 R.A.8.5 AVV.PUBBL.SMART (ALLEG.B)- PONTI F	08360	16/08/2017	4	237.992,00	237.992,00			0,00		0,00
2018	01219_E	2	0021800470	1	13/02/2018	3PR-POR FSE 14/20 ASSE IVAPPROV.PROG.COM.NORCIA CAPOF.AREA INT.VALNERINA- FANTUC	08584	25/08/2017	4	22.430,80	22.430,80			0,00		0,00
2018	01219_E	2	0021800488	1	13/02/2018	3PR- POR FSE 14/20 AVV.PUBBL.CRESCO PROG. ROSSI PROV.032/16 PROM. ASS.FORMA.AZIO	09449	19/09/2017	4	1.280,00	1.280,00			0,00		0,00
2018	01219_E	2	0021800490	1	13/02/2018	3PR- POR FSE 14/20 AVV.PUBBL.CRESCO PROG. PERGOLA PROV.012/16 PROM.ASS.FORMA.AZI	09446	19/09/2017	4	896,00	896,00			0,00		0,00
2018	01219_E	2	0021800492	1	13/02/2018	3PR- POR FSE 14/20 AVV.PUBBL.CRESCO PROG. PULI.UM PROV.086/16 PROM.ASS.FORMA.AZI	09451	19/09/2017	4	1.152,00	1.152,00			0,00		0,00
2018	01219_E	2	0021800494	1	13/02/2018	3PR-POR FSE 14/20 AVV.PUBBL.CRESCO PROG.ENG07 PROV.191/16 PROM.PONTI ENGINEERING	09437	19/09/2017	4	983,67	983,67			0,00		0,00
2018	01219_E	2	0021800496	1	13/02/2018	3PR-POR FSE 14/20 AVV.PUBBL.CRESCO PROG. TSC-OCC PROV.158/16 PROM.ECIPA UMBRIA-P	09461	19/09/2017	4	1.374,24	1.374,24			0,00		0,00
2018	01219_E	2	0021800498	1	13/02/2018	3PR-POR FSE 14/20 AVV.PUBBL.CRESCO PROG. L&G-OCC PROV.189/16 PROM.ECIPA UMBRIA S	09438	19/09/2017	4	512,00	512,00			0,00		0,00
2018	01219_E	2	0021800500	1	13/02/2018	3PR-POR FSE 14/20 AVV.PUBBL.CRESCO PROG. MM-OCC PROV.157/16 PROM.ECIPA UMBRIA SC	09439	19/09/2017	4	512,00	512,00			0,00		0,00
2018	01219_E	2	0021800502	1	13/02/2018	3PR-POR FSE 14/20 AVV.PUBBL.CRESCO PROG.FERGAM PROV.157/16 PROM.ECIPA UMBRIA SCA	09442	19/09/2017	4	609,23	609,23			0,00		0,00
2018	01219_E	2	0021800504	1	13/02/2018	3PR-POR FSE 14/20 AVV.PUBBL.CRESCO PROG.CERQ PROV.122/16 PROM. ASS.FORMA.AZIONE	09455	19/09/2017	4	1.306,12	1.306,12			0,00		0,00
2018	01219_E	2	0021800506	1	13/02/2018	3PR-POR FSE 14/20 AVV.PUBBL,.CRESCO PROG.GIO-OCC PROV.179/16 PROM. ECIPA UMBRIA	09733	25/09/2017	4	609,23	609,23			0,00		0,00
2018	01219_E	2	0021800528	1	13/02/2018	3PR- POR FSE 14/20 AVV.PUBBL.CRESCO STR. 5 10.3-10.4 PROG. VARI (ALLEG.A)-PETREL	09434	19/09/2017	4	1.066,80	1.066,80			0,00		0,00
2018	01219_E	2	0021800530	1	13/02/2018	3PR- POR FSE 14/20 AVV.PUBBL. CRESCO PROG.TIFAST PROV.094/16 PROM.LOGISTICA INTE	09435	19/09/2017	4	1.312,99	1.312,99			0,00		0,00
2018	01219_E	2	0021800537	1	13/02/2018	POR FSE 2014/20-INTERV. 2018: ADULTI DISABILI:TIROC,BORSA TUTOR-CUP:I69D17000470	09574	22/09/2017	4	78.277,71	78.277,71			0,00		0,00
2018	01219_E	2	0021800544	1	13/02/2018	3PR-POR FSE 14/20 ASSE III P.I. 10.2 (ADISU) BORSE STUDIO A SUPP.STRAT.REG.SPECI	09654	25/09/2017	4	147.548,30	147.548,30			0,00		0,00
2018	01219_E	2	0021800549	1	13/02/2018	3PR-POR FSE 14/20 DGR 899/17 ACCORDO COLLAB.ART.15 L.241/90 CUP I19D17000530009	10486	12/10/2017	4	61.100,83	61.100,83			0,00		0,00
2018	01219_E	2	0021800560	1	13/02/2018	3PR-POR FSE 14/20 RDO 1658731 ASS.TECN.GES.CONTR.MONIT.PERC.FORM.ITS (ACG AUDITI	10265	09/10/2017	4	15.181,97	15.181,97			0,00		0,00
2018	01219_E	2	0021800562	1	13/02/2018	3PR-POR FSE 14/20 DGR 719/17 ACC.COLLAB. ART. 15 L.241/90 SV.URB.SOST. COM.FOLIG	10383	10/10/2017	4	64.858,63	64.858,63			0,00		0,00
2018	01219_E	2	0021800564	1	13/02/2018	3PR-POR FSE 14/20 DGR 719/17 ACC.COLLAB. ART. 15 L.241/90 SV.URB.SOST. COM.FOLIG	10383	10/10/2017	4	147.325,90	147.325,90			0,00		0,00

epf	Capitolo	Titolo	Accertamento	Pos. accertamento	Data accertamento	Testo accertamento	Atto	Data atto	Organo	Importo residuo iniziale	Importo reversali	Maggiori entrate	Minori entrate	Di cui minori entrate da riaccertamento	Motivazione economia da riacc	Residuo da mantenere
2018	01219_E	2	0021800573	1	13/02/2018	3PR-AFF.IN HOUSE SERV.SPEC.ASS.TECN.SUPP.AUTOR.CERTIFIC.(SVILUPPUMBRIA SPA)-PAGL	10287	09/10/2017	4	215,00	215,00			0,00		0,00
2018	01219_E	2	0021800592	1	13/02/2018	3PR-POR FSE 14/20 CONV.CONSIP AUTOVEIC.NOLEGGIO 2 FIAT CIG 7166156302 (LEASE PLA	12225	21/11/2017	4	1.739,13	1.739,13			0,00		0,00
2018	01219_E	2	0021800595	1	13/02/2018	3PR-POR FSE 14/20 AVV.PUBBL. CRESCO PROG. SEI PROV.018/16 STR. 3/8.1-8.5 PR PROM	12615	28/11/2017	4	1.024,00	1.024,00			0,00		0,00
2018	01219_E	2	0021800620	1	13/02/2018	3PR-POR FSE 14/20 AVV.PUBBL.CRESCO PROG. IQS PROV.192/16 PROM.OP.PIA G.BUFALINI-	13709	15/12/2017	4	467,97	467,97			0,00		0,00
2018	01219_E	2	0021800623	1	13/02/2018	3PR-POR FSE 14/20 AVV.PUBBL. SMART ASSE OCCUP.PR.8.1-8.5 (BENEF.ALLEG.)-TOFANETT	13642	15/12/2017	4	114.803,99	114.803,99			0,00		0,00
2018	01219_E	2	0021800639	1	13/02/2018	FL - PROGETTO FORMATIVO SU GESTIONE ASSOCIATA DI FUNZIONI DA PARTE DEI COMUNI	13529	14/12/2017	4	10.777,09	10.777,09			0,00		0,00
2018	01219_E	2	0021800641	1	13/02/2018	3PR-POR FSE 14/20 AVV.PUBBL.CRESCO ASSE I-III FINANZ.ULT.PROGG. (ALLEG.)- TOFANE	13820	19/12/2017	4	3.328,20	3.328,20			0,00		0,00
2018	01219_E	2	0021800643	1	13/02/2018	3PR-POR FSE 14/20 ASSE I PR.INV.8.7 PROR.SERV.ASS.TECN. SIL E PORT.SERV.(ENGINEE	13916	20/12/2017	4	57.180,54	57.180,54			0,00		0,00
2018	01219_E	2	0021800647	1	13/02/2018	3PR- POR FSE 14/20 ASSE III PR.10.1 AVV.PUBBL.INTEGRAZIONIGIOVANI 2016/17 (ALLEG	14158	22/12/2017	4	303.715,96	303.715,96			0,00		0,00
2018	01219_E	2	0021800651	1	13/02/2018	POR FSE 2014/20-ASSE II-INCL.SOC.LOTTA ALLA POVERTA'-ASS. DOMIC. A MINORI 2018-C	13872	19/12/2017	4	79.981,27	79.981,27			0,00		0,00
2018	01219_E	2	0021800653	1	13/02/2018	POR FSE 2014/20-ASSE II-INCL.SOC.LOTTA ALLA POVERTA'-ASS. DOMIC. A MINORI DISABI	13872	19/12/2017	4	51.507,07	51.507,07			0,00		0,00
2018	01219_E	2	0021800658	1	13/02/2018	POR FSE 2014/20-ASSE II-INCL.SOC.LOTTA POVERTA'-ASS.DOMIC.MINORI 2018-COM.GUBBIO	13875	19/12/2017	4	110.878,87	110.878,87			0,00		0,00
2018	01219_E	2	0021800660	1	13/02/2018	POR FSE 2014/20-ASSE II-INCL.SOC.LOTTA POV-ASS.DOMIC.MINORI DISAB.2018-C.GUBBIO-	13875	19/12/2017	4	70.436,62	70.436,62			0,00		0,00
2018	01219_E	2	0021800663	1	13/02/2018	3PR-POR FSE 14/20 DGR 994/17 ACC.COLL. ART.15 L.241/90 ASSE II INCL.SOC. E LOTTA	13936	20/12/2017	4	272.031,45	272.031,45			0,00		0,00
2018	01219_E	2	0021800672	1	13/02/2018	3PR-POR FSE 14/20 ASSE II INCL.SOC.-DGR 1420/17 (COM.VARI)-OCCHINERI	14167	22/12/2017	4	244.681,53	244.681,53			0,00		0,00
2018	01219_E	2	0021800731	1	22/02/2018	FL - PIANO RAFFORZAMENTO AMMINISTRATIVO - PAGAMENTO COMPENSI AL PERSONALE A TEMP	01927	27/02/2018	4	149.520,31	149.520,31			0,00		0,00
2018	01219_E	2	0021800733	1	23/02/2018	FL - PIANO RAFFORZAMENTO AMMINISTRATIVO - PAGAMENTO COMPENSI AL PERSONALE A TEMP	01928	27/02/2018	4	260.201,39	260.201,39			0,00		0,00
2018	01219_E	2	0021800782	1	01/03/2018	3PR-POR FSE 14/20 ASSE I-ASSE III AVV.PUBBL EROG.SERV.IMPR. PIANO OC.CRESCO(ALLE	06151	14/06/2018	4	112.721,45	112.721,45			0,00		0,00
2018	01219_E	2	0021800784	1	02/03/2018	3PR- POR FSE 14/20 AVV.PUBBL. CRESCO PROG. W.MARK PROV.100/16 V.ALTEROCCA-PETREL	02258	08/03/2018	4	2.192,85	2.192,85			0,00		0,00
2018	01219_E	2	0021800787	1	05/03/2018	3PR-POR FSE 14/20 Bruxelles: incontro Comm.Eur.DG Employ-DG REGIO-DIPP.PAOLINI S	02428	12/03/2018	4	545,72	545,72			0,00		0,00
2018	01219_E	2	0021800824	1	13/03/2018	3PR- POR FSE 14/20 AVV.PUBBL.INTEGRAZIONI GIOVANI 2017 (BENEF.VARI)-PONTI F.	11296	31/10/2018	6	880.508,86	880.508,86			0,00		0,00
2018	01219_E	2	0021800830	1	14/03/2018	3PR-POR FSE 14/20 ASS.VOUCHER PACCH.ADULTI/GIOV.AL 30.11.17 (ALLEG.A/B)-PETRELLI	02764	20/03/2018	4	351.054,20	351.054,20			0,00		0,00
2018	01219_E	2	0021800840	1	15/03/2018	3PR-POR FSE 14/20 PROGR.GARANZIA GIOVANI MIS.2A VOUCHER FORM.INDIV.(BENEF.VARI A	02872	22/03/2018	4	13.365,00	13.365,00			0,00		0,00
2018	01219_E	2	0021800868	1	29/03/2018	3PR- POR FSE 14/20 AVV.PUBBL.CRESCO ESTINZ.GRAD.ED INTEGR. (ALLEG.A-B)-PONTI F.	03275	04/04/2018	4	51.700,00	51.700,00			0,00		0,00
2018	01219_E	2	0021800873	1	30/03/2018	3PR-POR FSE 14/20 -ASSEGN.VOUCHER PACCH.ADULTI-GIOVANI (ALLEG.A)- PETRELLI I.	03337	05/04/2018	4	84.367,50	84.367,50			0,00		0,00
2018	01219_E	2	0021800905	1	09/04/2018	3PR-POR FSE 14/20 AVV.PUBBL.CRESCO RIPAERT. P.I. 8.1 R.A. 8.5 - 10.3-10.4 (ALLEG.	03774	19/04/2018	4	40.749,65	40.749,65			0,00		0,00
2018	01219_E	2	0021800987	1	10/04/2018	FSE 2014-2020 AZ.PER GIOV.FINO A 18ANNI	03948	17/05/2016	4	126.010,99	126.010,99			0,00		0,00
2018	01219_E	2	0021800989	1	10/04/2018	FSE 2014/2020 - ASSE III AZ. IN FAV. DI GIOV. FINO	03890	16/05/2016	4	10.522,65	10.522,65			0,00		0,00
2018	01219_E	2	0021801040	1	10/04/2018	3PR- PRENOT. IMPEGNO -AVV.PUBBL. CRE.SC.O. POR FSE	08177	02/09/2016	4	23.741,94	23.741,94			0,00		0,00
2018	01219_E	2	0021801044	1	10/04/2018	3PR-POR FSE 14/20 OB.INVEST. A FAV. CRESC.E OCCUP.	08432	09/09/2016	4	158.504,20	158.504,20			0,00		0,00
2018	01219_E	2	0021801050	1	10/04/2018	3PR- POR FSE 14/20 ASSE 2 INCL.SOC. E LOTTA POVERT-	08704	16/09/2016	4	109.840,16	109.840,16			0,00		0,00
2018	01219_E	2	0021801054	1	10/04/2018	3PR- POR FSE 14/20 PR.8.1 AVV.PUBBL. DD 7183/14 IN	09070	26/09/2016	4	750,00	750,00			0,00		0,00
2018	01219_E	2	0021801065	1	10/04/2018	3PR-POR FSE 14/20 ASSE IV PIANO FORM ATTUAZ. NUOVO .	09853	13/10/2016	4	3.306,62	3.306,62			0,00		0,00
2018	01219_E	2	0021801093	1	10/04/2018	3PR- POR FSE 14/20 OB.INV.A FAV.CRESCITA/OCCUP. AS	10780	07/11/2016	4	67.455,62	67.455,62			0,00		0,00
2018	01219_E	2	0021801119	1	10/04/2018	3PR- AVV.PUBBL.CRE.SC.O. POR FSE 14/20 ASSE I PRO	12009	02/12/2016	4	630,68	630,68			0,00		0,00
2018	01219_E	2	0021801182	1	10/04/2018	3PR- POR FSE 14/20 ASSE I -ASSE III AVV.PUBBL.CRE.	12951	19/12/2016	4	754,12	754,12			0,00		0,00
2018	01219_E	2	0021801184	1	10/04/2018	3PR-POR FSE 14/20 ASSE I-III COMM.IMP. STR.2,3,4,5	12952	19/12/2016	4	758,68	758,68			0,00		0,00
2018	01219_E	2	0021801187	1	10/04/2018	3PR-POR FSE 14/20 ASSE I-III STR.2,3,4 PROG. ELET	12953	19/12/2016	4	755,63	755,63			0,00		0,00
2018	01219_E	2	0021801197	1	10/04/2018	3PR-AVV.PUBBL.CRE.S.C.O. POR FSE 14/20 ASSE I -III	13052	20/12/2016	4	758,68	758,68			0,00		0,00
2018	01219_E	2	0021801202	1	10/04/2018	3PR- AVV.PUBBL.CRE.S.C.O. POR FSE 14/20 COMMUT.IN	13055	20/12/2016	4	1.603,05	1.603,05			0,00		0,00

epf	Capitolo	Titolo	Accertamento	Pos. accertamento	Data accertamento	Testo accertamento	Atto	Data atto	Organo	Importo residuo iniziale	Importo reversali	Maggiori entrate	Minori entrate	Di cui minori entrate da riaccertamento	Motivazione economia da riacc	Residuo da mantenere
2018	01219_E	2	0021801208	1	10/04/2018	3PR- AVV.PUBBL.CRE.S.C.O. POR FSE 14/20 ASSE I -II	13223	22/12/2016	4	758,68	758,68			0,00		0,00
2018	01219_E	2	0021801210	1	10/04/2018	3PR-AVV.PUBBL.CRESCO POR FSE 14/20 ASSE I-III PROG	13449	27/12/2016	4	500,90	500,90			0,00		0,00
2018	01219_E	2	0021801212	1	10/04/2018	3PR-AVV.PUBBL. CRESCO POR FSE 14/20 ASSE I-III PRO	13450	27/12/2016	4	878,98	878,98			0,00		0,00
2018	01219_E	2	0021801214	1	10/04/2018	3PR-AVV.PUBBL.CRESCO POR FSE 14/20 ASSE I-III-COMM	13453	27/12/2016	4	878,98	878,98			0,00		0,00
2018	01219_E	2	0021801216	1	10/04/2018	3PR-AVV.PUBBL.CRESCO POR FSE 14/20 ASSE I-III PR.Z	13454	27/12/2016	4	626,12	626,12			0,00		0,00
2018	01219_E	2	0021801218	1	10/04/2018	3PR-AVV.PUBBL.CRESCO POR FSE 14/20 ASSE I-III PROG	13455	27/12/2016	4	754,12	754,12			0,00		0,00
2018	01219_E	2	0021801222	1	10/04/2018	3PR-AVV.PUBBL.CRESCO POR FSE 14/20 ASSE I-III PROG	13456	27/12/2016	4	1.232,25	1.232,25			0,00		0,00
2018	01219_E	2	0021801224	1	10/04/2018	3PR- AVV.PUBBL.CRESCO POR FSE 14/20 ASSE I-III PRO	13458	27/12/2016	4	594,02	594,02			0,00		0,00
2018	01219_E	2	0021801226	1	10/04/2018	3PR-AVV.PUBBL.CRESCO POR FSE 14/20 ASSE I-III PROG	13462	27/12/2016	4	754,12	754,12			0,00		0,00
2018	01219_E	2	0021801228	1	10/04/2018	3PR-AVV.PUBBL.CRESCO POR FSE 14/20 ASSE I-III PROG	13463	27/12/2016	4	758,68	758,68			0,00		0,00
2018	01219_E	2	0021801230	1	10/04/2018	3PR-AVV.PUBBL.CRESCO POR FSE 14/20 ASSE I-III PROG	13464	27/12/2016	4	544,31	544,31			0,00		0,00
2018	01219_E	2	0021801235	1	10/04/2018	3PR-AVV.PUBBL.CRESCO POR FSE 14/20 PROG.TSC-PROV.0	13466	27/12/2016	4	985,92	985,92			0,00		0,00
2018	01219_E	2	0021801237	1	10/04/2018	3PR-AVV.PUBB.CRESCO POR FSE 14/20 COMMUT.PROG.TSC	13468	27/12/2016	4	951,21	951,21			0,00		0,00
2018	01219_E	2	0021801240	1	10/04/2018	3PR-AVV.PUBBL.CRESCO POR FSE 14/20 COMMUT.PROG.MAG	13470	27/12/2016	4	626,12	626,12			0,00		0,00
2018	01219_E	2	0021801242	1	10/04/2018	3PR-AVV.PUBBL. CRESCO POR FSE 14/20 COMMUT.PROG.M.	13471	27/12/2016	4	754,12	754,12			0,00		0,00
2018	01219_E	2	0021801245	1	10/04/2018	3PR-AVV.PUBBL.CRESCO POR FSE 14/20 ASSE I-III COMM	13476	27/12/2016	4	384,00	384,00			0,00		0,00
2018	01219_E	2	0021801247	1	10/04/2018	3PR-AVV.PUBBL.CRESCO POR FSE 14/20 ASSE I-III COMM	13480	27/12/2016	4	1.508,23	1.508,23			0,00		0,00
2018	01219_E	2	0021801258	1	10/04/2018	3PR-POR FSE 14/20 ASSE OCCUP. PR.INV.8.7 (RA 8.8)	13440	27/12/2016	4	682.530,79	682.530,79			0,00		0,00
2018	01219_E	2	0021801265	1	10/04/2018	3PR- AVV.PUBBL.CRESCO POR FSE 14/20 ASSE I-III COM	13457	27/12/2016	4	1.466,10	1.466,10			0,00		0,00
2018	01219_E	2	0021801267	1	10/04/2018	3PR-AVV.PUBBL.CRESCO POR FSE 14/20 ASSE I-III PROG	13459	27/12/2016	4	3.785,15	3.785,15			0,00		0,00
2018	01219_E	2	0021801269	1	10/04/2018	3PR-AVV.PUBBL.CRESCO POR FSE 14/20 ASSE I-III.PROG	13460	27/12/2016	4	758,68	758,68			0,00		0,00
2018	01219_E	2	0021801271	1	10/04/2018	3PR-AVV.PUBBL.CRESCO POR FSE 14/20 ASSE I-III COMM	13461	27/12/2016	4	1.471,52	1.471,52			0,00		0,00
2018	01219_E	2	0021801274	1	10/04/2018	3PR-POR FSE 14/20 ASSE IV PIANO FORM ATTUAZ.NUOVO	13399	23/12/2016	4	248,36	248,36			0,00		0,00
2018	01219_E	2	0021801284	1	10/04/2018	FL - PIANO DI FORMAZIONE DI REDAZIONE GE.O - MANUA	13694	29/12/2016	4	280,00	280,00			0,00		0,00
2018	01219_E	2	0021801300	1	10/04/2018	FL - PIANO FORMATIVO GESTIONE CONDIVISA DEI BENI	01184	09/02/2017	4	5.951,36	5.951,36			0,00		0,00
2018	01219_E	2	0021801303	1	10/04/2018	3PR- POR FSE 14/20 ASSE I-III AVV.PUBBL.CRE.S.C.O.	01725	24/02/2017	4	717,75	717,75			0,00		0,00
2018	01219_E	2	0021801308	1	10/04/2018	3PR- AVV. PUBBL.CRE.S.C.O. POR FSE 14/20 ASSE I.II	01726	24/02/2017	4	309,84	309,84			0,00		0,00
2018	01219_E	2	0021801314	1	10/04/2018	3PR-POR FSE 14/20 ASSEI -III AVV.PUBBL.CRE.SC.O. P	01728	24/02/2017	4	5.427,00	5.427,00			0,00		0,00
2018	01219_E	2	0021801316	1	10/04/2018	3PR-POR FSE 14/20 ASSE I-III AVV.PUBBL.CRESCO PROG	01730	24/02/2017	4	2.500,00	2.500,00			0,00		0,00
2018	01219_E	2	0021801318	1	10/04/2018	3PR- POR FSE 14/20 ASSE I-III AVV.PUBBL.CRESCO PRO	01805	27/02/2017	4	2.500,00	2.500,00			0,00		0,00
2018	01219_E	2	0021801320	1	10/04/2018	3PR- POR FSE 14/20 AVV.PUBBL.CRESCO PROG.MANIMP PR	01815	27/02/2017	4	6.498,71	6.498,71			0,00		0,00
2018	01219_E	2	0021801322	1	10/04/2018	3PR-POR FSE 14/20 ASSE I-III AVV.PUBBL.CRESCO PROG	01808	27/02/2017	4	4.473,56	4.473,56			0,00		0,00
2018	01219_E	2	0021801324	1	10/04/2018	3PR-POR FSE 14/20 ASSE I-III AVV.PUBBL.CRESCO PROG	01817	27/02/2017	4	11.300,65	11.300,65			0,00		0,00
2018	01219_E	2	0021801326	1	10/04/2018	3PR-POR FSE 14/20 ASSE I-III AVV.PUBBL.CRESCO PROG	01806	27/02/2017	4	1.152,00	1.152,00			0,00		0,00
2018	01219_E	2	0021801328	1	10/04/2018	3PR-POR FSE 14/20 ASSE I-III AVV.PUBBL.CRESCO PROG	01807	27/02/2017	4	2.500,00	2.500,00			0,00		0,00
2018	01219_E	2	0021801330	1	10/04/2018	3PR-POR FSE 14/20 ASSE I-III AVV.PUBBL.CRESCO PROG	01816	27/02/2017	4	5.212,00	5.212,00			0,00		0,00
2018	01219_E	2	0021801332	1	10/04/2018	3PR- POR FSE 14/20 ASSE I-III AVV.PUBBL.CRESCO PRO	01818	27/02/2017	4	11.300,65	11.300,65			0,00		0,00
2018	01219_E	2	0021801334	1	10/04/2018	3PR- POR FSE 14/20 ASSE I-III AVV.PUBBL.CRESCO PRO	01819	27/02/2017	4	819,90	819,90			0,00		0,00
2018	01219_E	2	0021801336	1	10/04/2018	3PR-POR FSE 14/20 ASSE I-III AVV.PUBBL.CRESCO PROG	01820	27/02/2017	4	4.180,17	4.180,17			0,00		0,00
2018	01219_E	2	0021801338	1	10/04/2018	3PR- POR FSE 14/20 ASSE I-III AVV.PUBBL.CRESCO PRO	02027	03/03/2017	4	9.963,86	9.963,86			0,00		0,00
2018	01219_E	2	0021801340	1	10/04/2018	3PR- POR FSE 14/20 ASSE I-III AVV.PUBBL.CRESCO PRO	02029	03/03/2017	4	4.500,00	4.500,00			0,00		0,00
2018	01219_E	2	0021801342	1	10/04/2018	3PR- POR FSE 14/20 ASSE I-III AVV.PUBBL.CRESCO PRO	02031	03/03/2017	4	7.534,72	7.534,72			0,00		0,00
2018	01219_E	2	0021801344	1	10/04/2018	3PR-POR FSE 14/20 ASSE I-III AVV.PUBBL.CRESCO PROG	02034	03/03/2017	4	2.852,10	2.852,10			0,00		0,00
2018	01219_E	2	0021801346	1	10/04/2018	3PR-POR FSE 14/20 ASSE I-III AVV.PUBBL.CRESCO PROG	02016	02/03/2017	4	11.328,11	11.328,11			0,00		0,00
2018	01219_E	2	0021801348	1	10/04/2018	3PR-POR FSE 14/20 ASSE I-III AVV.PUBBL.CRESCO PROG	02012	02/03/2017	4	5.980,47	5.980,47			0,00		0,00
2018	01219_E	2	0021801350	1	10/04/2018	3PR-POR FSE 14/20 ASSE I-III AVV.PUBBL.CRESCO PROG	02011	02/03/2017	4	6.270,20	6.270,20			0,00		0,00
2018	01219_E	2	0021801352	1	10/04/2018	3PR- POR FSE 14/20 ASSE I-III AVV.PUBBL.CRESCO PRO	02010	02/03/2017	4	5.980,47	5.980,47			0,00		0,00
2018	01219_E	2	0021801354	1	10/04/2018	3PR-POR FSE 14/20 ASSE I-III AVV.PUBBL.CRESCO PROG	02008	02/03/2017	4	3.748,71	3.748,71			0,00		0,00
2018	01219_E	2	0021801356	1	10/04/2018	3PR-POR FSE 14/20 ASSE I-III AVV.PUBBL.CRESCO PROG	02261	09/03/2017	4	4.500,00	4.500,00			0,00		0,00
2018	01219_E	2	0021801358	1	10/04/2018	3PR-POR FSE 14/20 ASSE I-III AVV.PUBBL.CRESCO PROG	02262	09/03/2017	4	25.464,54	25.464,54			0,00		0,00
2018	01219_E	2	0021801360	1	10/04/2018	3PR- POR FSE 14/20 ASSE I-III AVV.PUBBL.CRESCO PRO	02379	14/03/2017	4	6.979,91	6.979,91			0,00		0,00
2018	01219_E	2	0021801362	1	10/04/2018	3PR- POR FSE 14/20 ASSE I-III AVV.PUBBL.CRESCO PRO	02263	09/03/2017	4	345,77	345,77			0,00		0,00
2018	01219_E	2	0021801364	1	10/04/2018	3PR-POR FSE 14/20 ASSE I-III AVV.PUBBL.CRESCO PROG	02264	09/03/2017	4	15.582,59	15.582,59			0,00		0,00
2018	01219_E	2	0021801366	1	10/04/2018	3PR-POR FSE 14/20 ASSE I-III AVV.PUBBL.CRESCO PROG	02265	09/03/2017	4	3.786,00	3.786,00			0,00		0,00
2018	01219_E	2	0021801368	1	10/04/2018	3PR-POR FSE 14/20 ASSE I-III AVV.PUBBL.CRESCO PROG	02266	09/03/2017	4	31.119,87	31.119,87			0,00		0,00
2018	01219_E	2	0021801370	1	10/04/2018	3PR-POR FSE 14/20 ASSE I-III AVV.PUBBL.CRESCO PROG	02268	09/03/2017	4	10.421,39	10.421,39			0,00		0,00

epf	Capitolo	Titolo	Accertamento	Pos. accertamento	Data accertamento	Testo accertamento	Atto	Data atto	Organo	Importo residuo iniziale	Importo reversali	Maggiori entrate	Minori entrate	Di cui minori entrate da riaccertamento	Motivazione economia da riacc	Residuo da mantenere
2018	01219_E	2	0021801372	1	10/04/2018	3PR-POR FSE 14/20 ASSE I-III AVV.PUBBL.CRESCO PROG	02272	09/03/2017	4	11.287,05	11.287,05			0,00		0,00
2018	01219_E	2	0021801374	1	10/04/2018	3PR-POR FSE 14/20 ASSE I-III AVV.PUBBL.CRESCO PROG	02273	09/03/2017	4	1.218,75	1.218,75			0,00		0,00
2018	01219_E	2	0021801376	1	10/04/2018	3PR-POR FSE 14/20 ASSE I-III AVV.PUBBL.CRESCO PROG	02274	09/03/2017	4	15.500,83	15.500,83			0,00		0,00
2018	01219_E	2	0021801378	1	10/04/2018	3PR-POR FSE 14/20 ASSE I-III AVV.PUBBL.CRESCO PROG	02275	09/03/2017	4	5.774,40	5.774,40			0,00		0,00
2018	01219_E	2	0021801380	1	10/04/2018	3PR- POR FSE 14/20 ASSE I-III AVV.PUBBL.CRESCO PRO	02276	09/03/2017	4	5.164,00	5.164,00			0,00		0,00
2018	01219_E	2	0021801382	1	10/04/2018	3PR- POR FSE 14/20 ASSE I-III AVV.PUBBL.CRESCO PRO	02378	14/03/2017	4	12.356,79	12.356,79			0,00		0,00
2018	01219_E	2	0021801384	1	10/04/2018	3PR- POR FSE 14/20 ASSE I-III AVV.PUBBL.CRESCO PRO	02380	14/03/2017	4	1.152,00	1.152,00			0,00		0,00
2018	01219_E	2	0021801390	1	10/04/2018	3PR- POR FSE 14/20 ASSE I-III AVV.PUBBL.CRESCO PRO	02383	14/03/2017	4	2.500,00	2.500,00			0,00		0,00
2018	01219_E	2	0021801391	1	10/04/2018	CUP I99D16000110006 CIG 6618425117 KOLORADO SAS DI	02491	16/03/2017	4	42.642,25	42.642,25			0,00		0,00
2018	01219_E	2	0021801396	1	10/04/2018	3PR-POR FSE 14/20 ASSEI-III AVV.PUBBL.CRESCO PROG.	06224	20/06/2017	4	3.970,60	3.970,60			0,00		0,00
2018	01219_E	2	0021801398	1	10/04/2018	3PR-POR FSE 14/20 ASSEI-III AVV.PUBBL.CRESCO PROG.	02453	15/03/2017	4	2.816,89	2.816,89			0,00		0,00
2018	01219_E	2	0021801400	1	10/04/2018	3PR-POR FSE 14/20 ASSEI-III AVV.PUBBL.CRESCO PROG.	02454	15/03/2017	4	14.702,02	14.702,02			0,00		0,00
2018	01219_E	2	0021801402	1	10/04/2018	3PR-POR FSE 14/20 ASSEI-III AVV.PUBBL.CRESCO PROG.	06134	19/06/2017	4	5.056,20	5.056,20			0,00		0,00
2018	01219_E	2	0021801406	1	10/04/2018	3PR- POR FSE 14/20 ASSE I-III AVV.PUBBL.CRESCO PRO	02537	16/03/2017	4	4.500,00	4.500,00			0,00		0,00
2018	01219_E	2	0021801408	1	10/04/2018	3PR- POR FSE 14/20 ASSE I-III AVV.PUBBL.CRESCO PRO	02538	16/03/2017	4	1.936,21	1.936,21			0,00		0,00
2018	01219_E	2	0021801412	1	10/04/2018	3PR-POR FSE 14/20 AVV.PUBBL.CRESCO PROG.E.I.E.PROV	02624	20/03/2017	4	3.998,71	3.998,71			0,00		0,00
2018	01219_E	2	0021801414	1	10/04/2018	3PR-POR FSE 14/20 AVV.PUBBL.CRESCO PROG.MEET.ING.	02645	20/03/2017	4	5.980,46	5.980,46			0,00		0,00
2018	01219_E	2	0021801425	1	10/04/2018	3PR-POR FSE 14/20 ASSE I-III AVV.PUBBL.CRESCO PROG	02652	20/03/2017	4	4.500,00	4.500,00			0,00		0,00
2018	01219_E	2	0021801428	1	10/04/2018	3PR-POR FSE 14/20 ASSE I-III AVV.PUBBL.CRESCO PROG	02654	20/03/2017	4	29.920,56	29.920,56			0,00		0,00
2018	01219_E	2	0021801430	1	10/04/2018	3PR- POR FSE 14/20 ASSE I-III AVV.PUBBL.CRESCO PRO	02844	24/03/2017	4	14.959,82	14.959,82			0,00		0,00
2018	01219_E	2	0021801432	1	10/04/2018	3PR-POR FSE 14/20 ASSE I-III AVV.PUBBL.CRESCO PROG	02845	24/03/2017	4	2.500,00	2.500,00			0,00		0,00
2018	01219_E	2	0021801434	1	10/04/2018	3PR-POR FSE 14/20 ASSE I-III AVV.PUBBL.CRESCO PROG	02878	27/03/2017	4	1.480,46	1.480,46			0,00		0,00
2018	01219_E	2	0021801436	1	10/04/2018	3PR-POR FSE 14/20 ASSE I-III AVV.PUBBL.CRESCO PROG	02879	27/03/2017	4	11.287,04	11.287,04			0,00		0,00
2018	01219_E	2	0021801438	1	10/04/2018	3PR-POR FSE 14/20 ASSE I-III AVV.PUBBL.CRESCO PROG	02846	24/03/2017	4	3.853,12	3.853,12			0,00		0,00
2018	01219_E	2	0021801439	1	10/04/2018	POR UMBRIA FSE 2014/20-ASSEIV-GEST.ASSOCIATA DELLE	02815	24/03/2017	4	46.266,36	46.266,36			0,00		0,00
2018	01219_E	2	0021801442	1	10/04/2018	3PR-POR FSE 14/20 ASSE I-III AVV.PUBBL.CRESCO PROG	03108	31/03/2017	4	9.510,52	9.510,52			0,00		0,00
2018	01219_E	2	0021801444	1	10/04/2018	3PR-POR FSE 14/20 ASSE I-III AVV.PUBBL.CRESCO PROG	03110	31/03/2017	4	11.490,38	11.490,38			0,00		0,00
2018	01219_E	2	0021801446	1	10/04/2018	3PR-POR FSE 14/20 ASSE I-III AVV.PUBBL.CRESCO PROG	03112	31/03/2017	4	7.561,80	7.561,80			0,00		0,00
2018	01219_E	2	0021801448	1	10/04/2018	3PR-POR FSE 14/20 ASSE I-III AVV.PUBBL.CRESCO PROG	03123	31/03/2017	4	19.824,24	19.824,24			0,00		0,00
2018	01219_E	2	0021801450	1	10/04/2018	3PR-POR FSE 14/20 ASSE I-III AVV.PUBBL.CRESCO PROG	03124	31/03/2017	4	5.956,00	5.956,00			0,00		0,00
2018	01219_E	2	0021801452	1	10/04/2018	3PR-POR FSE 14/20 ASSE I-III AVV.PUBBL.CRESCO PROG	03125	31/03/2017	4	4.500,00	4.500,00			0,00		0,00
2018	01219_E	2	0021801454	1	10/04/2018	3PR-POR FSE 14/20 ASSE I-III AVV.PUBBL.CRESCO PROG	03127	31/03/2017	4	4.500,00	4.500,00			0,00		0,00
2018	01219_E	2	0021801456	1	10/04/2018	3PR-POR FSE 14/20 ASSE I-III AVV.PUBBL.CRESCO PROG	03128	31/03/2017	4	3.524,00	3.524,00			0,00		0,00
2018	01219_E	2	0021801458	1	10/04/2018	3PR-POR FSE 14/20 ASSE I-III AVV.PUBBL.CRESCO PROG	03129	31/03/2017	4	15.184,49	15.184,49			0,00		0,00
2018	01219_E	2	0021801460	1	10/04/2018	3PR-POR FSE 14/20 ASSE I-III AVV.PUBBL.CRESSCO PRO	03130	31/03/2017	4	4.186,64	4.186,64			0,00		0,00
2018	01219_E	2	0021801462	1	10/04/2018	3PR-POR FSE 14/20 ASSE 1-III AVV.PUBBL.CRESCO PROG	03392	10/04/2017	4	11.781,20	11.781,20			0,00		0,00
2018	01219_E	2	0021801464	1	10/04/2018	POR FSE 14/20 ASSE III AVV.PUBBL. INTEGRAZIONIGIOV	03239	04/04/2017	4	10.179,00	10.179,00			0,00		0,00
2018	01219_E	2	0021801466	1	10/04/2018	3PR-POR FSE 14/20 ASSE I-III AVV.PUBBL.CRESCO PROG	03235	04/04/2017	4	9.664,00	9.664,00			0,00		0,00
2018	01219_E	2	0021801468	1	10/04/2018	3PR- POR FSE 14/20 ASSE III AVV.PUBBL.CRESCO STR.5	03237	04/04/2017	4	62.445,10	48.374,52			0,00		14.070,58
2018	01219_E	2	0021801470	1	10/04/2018	3PR-POR FSE 14/20 ASSE I-III AVV.PUBBL.CRESCO PROG	03400	10/04/2017	4	1.024,00	0,00			0,00		1.024,00
2018	01219_E	2	0021801472	1	10/04/2018	3PR-POR FSE 14/20 ASSE I-III PROG.FROST PROV.164/1	03418	10/04/2017	4	7.020,65	0,00			0,00		7.020,65
2018	01219_E	2	0021801474	1	10/04/2018	3PR-POR FSE 14/20 ASSE I-III AVV.PUBBL.CRESCO PROG	03416	10/04/2017	4	13.363,77	0,00			0,00		13.363,77
2018	01219_E	2	0021801476	1	10/04/2018	3PR-POR FSE 14/20 ASSE I-III PROG.ENG05 PROV.101/1	03404	10/04/2017	4	13.359,74	0,00		4.500,00	4.500,00	Entrata ridotta in corrispondenza alla riduzione dell'impegno collegato	8.859,74
2018	01219_E	2	0021801478	1	10/04/2018	3PR-POR FSE 14/20 ASSE I-III AVV.PUBBL.CRESCO PROG	03408	10/04/2017	4	9.504,77	0,00			0,00		9.504,77
2018	01219_E	2	0021801480	1	10/04/2018	3PR-POR FSE 14/20 ASSE I-III AVV.PUBBL.CRESCO PROG	03410	10/04/2017	4	23.894,23	0,00		6.000,00	6.000,00	Entrata ridotta in corrispondenza alla riduzione dell'impegno collegato	17.894,23
2018	01219_E	2	0021801482	1	10/04/2018	3PR-POR FSE 14/20 AVV.PUBBL.CRESCO PROG.C.I.L.I. P	03415	10/04/2017	4	9.415,29	0,00			0,00		9.415,29
2018	01219_E	2	0021801484	1	10/04/2018	3PR-POR FSE 14/20 AVV.PUBBL.CRESCO PROG. IMPINF PR	03417	10/04/2017	4	10.979,91	0,00			0,00		10.979,91
2018	01219_E	2	0021801485	1	10/04/2018	POR FSE 2014/20-GEST.ASSOC.DELLE FUNZIONI DA PARTE	03598	13/04/2017	4	33.067,18	0,00		0,01	0,01	Entrata ridotta in corrispondenza alla riduzione dell'impegno collegato	33.067,17
2018	01219_E	2	0021801488	1	10/04/2018	3PR-POR FSE 14/20 ASSE I-III AVV.PUBBL.CRESCO PROM	03618	13/04/2017	4	8.042,95	0,00			0,00		8.042,95
2018	01219_E	2	0021801490	1	10/04/2018	3PR-POR FSE 14/20 ASSEI-III AVV.PUBBL.CRESCO PROG.	03617	13/04/2017	4	3.254,67	0,00			0,00		3.254,67

epf	Capitolo	Titolo	Accertamento	Pos. accertamento	Data accertamento	Testo accertamento	Atto	Data atto	Organo	Importo residuo iniziale	Importo reversali	Maggiori entrate	Minori entrate	Di cui minori entrate da riaccertamento	Motivazione economia da riacc	Residuo da mantenere
2018	01219_E	2	0021801492	1	10/04/2018	3PR-POR FSE 14/20 ASSE I-III AVV.PUBBL.CRESCO PROG	03616	13/04/2017	4	13.874,05	0,00		7.000,00	7.000,00	Entrata ridotta in corrispondenza alla riduzione dell'impegno collegato	6.874,05
2018	01219_E	2	0021801494	1	10/04/2018	3PR-POR FSE 14/20 ASSE I-III AVV.PUBBL.CRESCO PROG	03846	20/04/2017	4	13.327,75	0,00			0,00		13.327,75
2018	01219_E	2	0021801496	1	10/04/2018	3PR- POR FSE 14/20 ASSE I-III AVV.PUBBL.CRESCO PRO	03849	20/04/2017	4	7.624,29	0,00			0,00		7.624,29
2018	01219_E	2	0021801498	1	10/04/2018	3PR-POR FSE 14/20 ASSE I-III AVV.PUBBL.CRESCO PROG	03851	20/04/2017	4	13.348,41	0,00			0,00		13.348,41
2018	01219_E	2	0021801500	1	10/04/2018	3PR-POR FSE 14/20 ASSE I-III AVV.PUBBL.CRESCO PROG	03852	20/04/2017	4	5.980,46	0,00			0,00		5.980,46
2018	01219_E	2	0021801504	1	10/04/2018	3PR-POR FSE 14/20 ASSE I-III AVV.PUBBL.CRESCO PROG	03853	20/04/2017	4	5.980,46	5.980,46			0,00		0,00
2018	01219_E	2	0021801506	1	10/04/2018	3PR-POR FSE 14/20 ASE I-III AVV.PUBBL.CRESCO PROG.	03723	18/04/2017	4	1.024,00	1.024,00			0,00		0,00
2018	01219_E	2	0021801509	1	10/04/2018	3PRPOR FSE 14/20 ASSE I-III AVV.PUBBL.CRESCO PROG.	03725	18/04/2017	4	52.806,52	52.806,52			0,00		0,00
2018	01219_E	2	0021801514	1	10/04/2018	3PR-POR FSE 14/20 ASSE I-III AVV.PUBBL.CRESCO PROG	03922	21/04/2017	4	8.000,00	8.000,00			0,00		0,00
2018	01219_E	2	0021801516	1	10/04/2018	3PR-POR FSE 14/20 ASSE I-III AVV.PUBBL.CRESCO PROG	03923	21/04/2017	4	65.483,54	65.483,54			0,00		0,00
2018	01219_E	2	0021801518	1	10/04/2018	3PR-POR FSE 14/20 ASSE I-III AVV.PUBBL.CRESCO PROG	04062	27/04/2017	4	6.848,23	6.848,23			0,00		0,00
2018	01219_E	2	0021801520	1	10/04/2018	3PR-POR FSE 14/20 ASSE I-III AVV.PUBBL.CRESCO PROG	04060	27/04/2017	4	31.520,77	31.520,77			0,00		0,00
2018	01219_E	2	0021801522	1	10/04/2018	3PR-POR FSE 14/20 ASSE I-III AVV.PUBBL.CRESCO PROG	04061	27/04/2017	4	7.000,00	7.000,00			0,00		0,00
2018	01219_E	2	0021801530	1	10/04/2018	3PR-POR FSE 14/20 ASSE I-III AVV.PUBBL.CRESCO PROG	04775	16/05/2017	4	104.805,36	104.805,36			0,00		0,00
2018	01219_E	2	0021801533	1	10/04/2018	3PR-POR FSE 14/20 ASSE I-III AVV.PUBBL.CRESCO PROG	04973	19/05/2017	4	18.509,07	18.509,07			0,00		0,00
2018	01219_E	2	0021801535	1	10/04/2018	3PR-POR FSE 14/20 ASSE I-III AVV.PUBBL.CRESCO PROG	04974	19/05/2017	4	13.322,72	13.322,72			0,00		0,00
2018	01219_E	2	0021801538	1	10/04/2018	3PR- POR FSE 14/20 ASSE I-III AVV.PUBBL.CRESCO PRO	04972	19/05/2017	4	9.566,74	9.566,74			0,00		0,00
2018	01219_E	2	0021801540	1	10/04/2018	3PR-POR FSE 14/20 ASSE I-III AVV.PUBBL.CRESCO PROG	04970	19/05/2017	4	4.500,00	4.500,00			0,00		0,00
2018	01219_E	2	0021801542	1	10/04/2018	3PR- POR FSE 14/20 ASSE I-III AVV.PUBBL.CRESCO PRO	04970	19/05/2017	4	4.900,00	4.900,00			0,00		0,00
2018	01219_E	2	0021801544	1	10/04/2018	3PR-POR FSE 14/20 ASSE I-III AVV.PUBBL.CRESCO PROG	05012	22/05/2017	4	2.250,00	2.250,00			0,00		0,00
2018	01219_E	2	0021801546	1	10/04/2018	3PR-POR FSE 14/20 ASSE I-III AVV.PUBBL.CRESCO PROG	05126	24/05/2017	4	3.525,81	3.525,81			0,00		0,00
2018	01219_E	2	0021801548	1	10/04/2018	3PR-POR FSE 14/20 ASSE I-III AVV.PUBBL.CRESCO PROG	05127	24/05/2017	4	17.932,07	17.932,07			0,00		0,00
2018	01219_E	2	0021801550	1	10/04/2018	3PR- POR FSE 14/20 ASSE I-III AVV.PUBBL.CRESCO PRO	05252	26/05/2017	4	4.500,00	4.500,00			0,00		0,00
2018	01219_E	2	0021801552	1	10/04/2018	3PR- POR FSE 14/20 ASSE I-III AVV.PUBBL.CRESCO PRO	05254	26/05/2017	4	626,11	626,11			0,00		0,00
2018	01219_E	2	0021801554	1	10/04/2018	3PRPOR FSE 14/20 ASSE I-III AVV.PUBBL.CRESCO PROG.	05195	25/05/2017	4	2.500,00	0,00			0,00		2.500,00
2018	01219_E	2	0021801556	1	10/04/2018	3PR-POR FSE 14/20 ASSE I-III AVV.PUBBL.CRESCO PROG	05197	25/05/2017	4	556,20	556,20			0,00		0,00
2018	01219_E	2	0021801558	1	10/04/2018	3PR-POR FSE 14/20 ASSE I-III AVV.PUBBL.CRESCO PROG	05427	01/06/2017	4	4.934,39	4.934,39			0,00		0,00
2018	01219_E	2	0021801560	1	10/04/2018	3PR-POR FSE 14/20 ASSE I-III AVV.PUBBL.CRESCO PROG	05428	01/06/2017	4	24.882,99	24.882,99			0,00		0,00
2018	01219_E	2	0021801562	1	10/04/2018	3PR-POR FSE 14/20 ASSE I-III AVV.PUBBL.CRESCO PROG	05419	01/06/2017	4	35.654,79	35.654,79			0,00		0,00
2018	01219_E	2	0021801594	1	10/04/2018	3PR-POR FSE 14/20 ASSSE I-III AVV.PUBBL.CRESCO PRO	06223	20/06/2017	4	5.986,51	5.986,51			0,00		0,00
2018	01219_E	2	0021801596	1	10/04/2018	3PR- POR FSE 14/20 ASSE I-III AVV.PUBBL.CRESCO PRO	06314	21/06/2017	4	5.767,05	5.767,05			0,00		0,00
2018	01219_E	2	0021801598	1	10/04/2018	3PR-POR FSE 14/20 ASSE I-III AVV.PUBBL.CRESCO PROG	06222	20/06/2017	4	5.652,00	5.652,00			0,00		0,00
2018	01219_E	2	0021801600	1	10/04/2018	3PR-POR FSE 14/20 ASSE I-III AVV.PUBBL.CRESCO PROG	06316	21/06/2017	4	33.697,17	33.697,17			0,00		0,00
2018	01219_E	2	0021801604	1	10/04/2018	3PR- POR FSE 14/20 ASSE I-III AVV.PUBBL.CRESCO PRO	06317	21/06/2017	4	4.500,00	4.500,00			0,00		0,00
2018	01219_E	2	0021801606	1	10/04/2018	3PR-POR FSE 14/20 AVV.PUBBL.CRESCO PROG.METAL PROV	06318	21/06/2017	4	3.500,00	3.500,00			0,00		0,00
2018	01219_E	2	0021801608	1	10/04/2018	3PR- POR FSE 14/20 ASSE I-III AVV.PUBBL.CRESCO PRO	06579	29/06/2017	4	6.150,71	6.150,71			0,00		0,00
2018	01219_E	2	0021801610	1	10/04/2018	3PR- POR FSE 14/20 AVV.PUBBL.CRESCO PROG. ADQ PROV	06578	29/06/2017	4	13.169,81	13.169,81			0,00		0,00
2018	01219_E	2	0021801612	1	10/04/2018	3PR- POR FSE 14/20 AVV.PUBBL.CRESCO PROG.POLIS PRO	06577	29/06/2017	4	8.872,34	8.872,34			0,00		0,00
2018	01219_E	2	0021801614	1	10/04/2018	3PR- POR FSE 14/20 AVV.PUBBL.CRESCO PROG. MAXCOLOR	06576	29/06/2017	4	4.500,00	4.500,00			0,00		0,00
2018	01219_E	2	0021801616	1	10/04/2018	3PR- POR FSE 14/20 AVV.PUBBL.CRESCO PROG. SORICAR	06827	04/07/2017	4	8.386,16	8.386,16			0,00		0,00
2018	01219_E	2	0021801618	1	10/04/2018	3PR- POR FSE 14/20 AVV.PUBBL.CRESCO PROG. VAN_OCC	06712	30/06/2017	4	7.956,00	7.956,00			0,00		0,00
2018	01219_E	2	0021801620	1	10/04/2018	3PR-POR FSE 14/20 AVV.PUBBL.CRESCO PROG. PERGOLA P	06714	30/06/2017	4	28.921,89	28.921,89			0,00		0,00
2018	01219_E	2	0021801622	1	10/04/2018	3PR-POR FSE 14/20 AVV.PUBBL.CRESCO PROG. P. IN C.-	06994	06/07/2017	4	6.025,81	6.025,81			0,00		0,00
2018	01219_E	2	0021801626	1	10/04/2018	3PR-POR FSE 14/20 ASSE IV LABOR.6 SUPP.IMPL.MANUAL	07843	28/07/2017	4	247,09	247,09			0,00		0,00
2018	01219_E	2	0021801628	1	10/04/2018	3PR-POR FSE 14/20 ASSE I-III AVV.PUBBL.CRESCO PROG	06998	06/07/2017	4	19.069,14	19.069,14			0,00		0,00
2018	01219_E	2	0021801630	1	10/04/2018	3PR-POR FSE 14/20 ASSE I-III AVV.PUBBL. CRESCO PRO	06999	06/07/2017	4	7.773,77	7.773,77			0,00		0,00
2018	01219_E	2	0021801632	1	10/04/2018	3PR-POR FSE 14/20 ASSE I-III AVV.PUBBL.CRESCO PROG	07000	06/07/2017	4	6.007,77	6.007,77			0,00		0,00
2018	01219_E	2	0021801635	1	10/04/2018	3PR-POR FSE 14/20 AVV.PUBBL.CRESCO PROG.SISMA pro	07161	11/07/2017	4	14.845,20	14.845,20			0,00		0,00
2018	01219_E	2	0021801640	1	10/04/2018	3PR-POR FSE 14/20 AVV.PUBBL.CRESCO PROG.ZEFI007 PR	07372	17/07/2017	4	4.500,00	4.500,00			0,00		0,00
2018	01219_E	2	0021801645	1	10/04/2018	3PR- POR FSE 14/20 AVV.PUBBL.CRESCO PROG. ROSSI PR	08039	03/08/2017	4	18.068,63	18.068,63			0,00		0,00
2018	01219_E	2	0021801647	1	10/04/2018	3PR- POR FSE 14/20 AVV.PUBBL.CRESCO PROG. N.C.M. P	08040	03/08/2017	4	18.357,84	18.357,84			0,00		0,00
2018	01219_E	2	0021801649	1	10/04/2018	3PR-POR FSE 14/20 AVV.PUBBL.CRESCO PROG.LEO.LAM PR	08041	03/08/2017	4	5.516,47	5.516,47			0,00		0,00
2018	01219_E	2	0021801651	1	10/04/2018	3PR-POR FSE 14/20 AVV.PUBBL.CRESCO PROG. BIZ 3.0 P	07977	02/08/2017	4	14.547,55	14.547,55			0,00		0,00
2018	01219_E	2	0021801654	1	10/04/2018	3PR-POR FSE 14/20 AVV.PUBBL.CRESCO PROG. CHE.F PRO	07979	02/08/2017	4	9.207,37	9.207,37			0,00		0,00
2018	01219_E	2	0021801657	1	10/04/2018	3PR-POR FSE 14/20 AVV.PUBBL.CRESCO PROG.GRAFO PROV	07978	02/08/2017	4	13.350,15	13.350,15			0,00		0,00

epf	Capitolo	Titolo	Accertamento	Pos. accertamento	Data accertamento	Testo accertamento	Atto	Data atto	Organo	Importo residuo iniziale	Importo reversali	Maggiori entrate	Minori entrate	Di cui minori entrate da riaccertamento	Motivazione economia da riacc	Residuo da mantenere
2018	01219_E	2	0021801660	1	10/04/2018	3PR-POR FSE 14/20 AVV.PUBBL.CRESCO PROG.LA.R.O. PR	12215	21/11/2017	4	4.500,00	4.500,00			0,00		0,00
2018	01219_E	2	0021801662	1	10/04/2018	3PR-POR FSE 14/20 AVV.PUBBL.CRESCO PROG.ALUNNI PRO	09735	25/09/2017	4	2.500,00	2.500,00			0,00		0,00
2018	01219_E	2	0021801664	1	10/04/2018	3PR-POR FSE 14/20 AVV.PUBBL.CRESCO PROG.SIW PROV.1	12215	21/11/2017	4	3.500,00	3.500,00			0,00		0,00
2018	01219_E	2	0021801666	1	10/04/2018	3PR-POR FSE 14/20 AVV.PUBBL.CRESCO PROG. M&G PROV.	12215	21/11/2017	4	4.500,00	0,00			0,00		4.500,00
2018	01219_E	2	0021801668	1	10/04/2018	3PR-POR FSE 14/20 AVV.PUBBL.CRESCO PROG. F.JOB PRO	12215	21/11/2017	4	4.500,00	0,00			0,00		4.500,00
2018	01219_E	2	0021801670	1	10/04/2018	3PR-POR FSE 14/20 AVV.PUBBL.CRESCO PROG.SABIS PROV	12215	21/11/2017	4	41.800,00	0,00			0,00		41.800,00
2018	01219_E	2	0021801672	1	10/04/2018	3PR-POR FSE 14/20 AVV.PUBBL.CRESCO PROG. VALEU PRO	09443	19/09/2017	4	101.096,21	0,00		48.000,00	48.000,00	Entrata ridotta in corrispondenza alla riduzione dell'impegno collegato	53.096,21
2018	01219_E	2	0021801674	1	10/04/2018	3PR-POR FSE 14/20 AVV.PUBBL.CRESCO PROG. DIVA PROV	12215	21/11/2017	4	3.500,00	0,00			0,00		3.500,00
2018	01219_E	2	0021801682	1	10/04/2018	3PR-POR FSE 14/20 ASSEGN.VOUCHER PACCH.GIOV.ADULTI	09031	07/09/2017	4	280.304,50	280.304,50			0,00		0,00
2018	01219_E	2	0021801684	1	10/04/2018	3PR-POR FSE 14/20 ASSE OCC.PR.INV.8.1 R.A.8.5 AVV.	08360	16/08/2017	4	438.834,87	0,00			0,00		438.834,87
2018	01219_E	2	0021801692	1	10/04/2018	3PR-POR FSE 14/20 ASSE IVAPPROV.PROG.COM.NORCIA CA	08584	25/08/2017	4	41.625,00	0,00			0,00		41.625,00
2018	01219_E	2	0021801699	1	10/04/2018	3PR- POR FSE 14/20 AVV.PUBBL.CRESCO PROG. ROSSI PR	09449	19/09/2017	4	34.020,00	0,00		17.250,00	17.250,00	Entrata ridotta in corrispondenza alla riduzione dell'impegno collegato	16.770,00
2018	01219_E	2	0021801701	1	10/04/2018	3PR- POR FSE 14/20 AVV.PUBBL.CRESCO PROG. PERGOLA	09446	19/09/2017	4	34.064,00	0,00		26.000,00	26.000,00	Entrata ridotta in corrispondenza alla riduzione dell'impegno collegato	8.064,00
2018	01219_E	2	0021801703	1	10/04/2018	3PR- POR FSE 14/20 AVV.PUBBL.CRESCO PROG. PULI.UM	09451	19/09/2017	4	41.868,00	0,00		10.000,00	10.000,00	Entrata ridotta in corrispondenza alla riduzione dell'impegno collegato	31.868,00
2018	01219_E	2	0021801705	1	10/04/2018	3PR-POR FSE 14/20 AVV.PUBBL.CRESCO PROG.ENG07 PROV	09437	19/09/2017	4	12.352,91	0,00			0,00		12.352,91
2018	01219_E	2	0021801707	1	10/04/2018	3PR-POR FSE 14/20 AVV.PUBBL.CRESCO PROG. TSC-OCC P	09461	19/09/2017	4	30.868,14	0,00		9.500,00	9.500,00	Entrata ridotta in corrispondenza alla riduzione dell'impegno collegato	21.368,14
2018	01219_E	2	0021801709	1	10/04/2018	3PR-POR FSE 14/20 AVV.PUBBL.CRESCO PROG. L&G-OCC P	09438	19/09/2017	4	7.000,00	0,00		2.000,00	2.000,00	Entrata ridotta in corrispondenza alla riduzione dell'impegno collegato	5.000,00
2018	01219_E	2	0021801711	1	10/04/2018	3PR-POR FSE 14/20 AVV.PUBBL.CRESCO PROG. MM-OCC PR	09439	19/09/2017	4	7.000,00	0,00		2.000,00	2.000,00	Entrata ridotta in corrispondenza alla riduzione dell'impegno collegato	5.000,00
2018	01219_E	2	0021801713	1	10/04/2018	3PR-POR FSE 14/20 AVV.PUBBL.CRESCO PROG.FERGAM PRO	09442	19/09/2017	4	7.983,10	0,00			0,00		7.983,10
2018	01219_E	2	0021801716	1	10/04/2018	3PR-POR FSE 14/20 AVV.PUBBL.CRESCO PROG.CERQ PROV.	09455	19/09/2017	4	20.755,03	0,00		4.500,00	4.500,00	Entrata ridotta in corrispondenza alla riduzione dell'impegno collegato	16.255,03
2018	01219_E	2	0021801718	1	10/04/2018	3PR-POR FSE 14/20 AVV.PUBBL,.CRESCO PROG.GIO-OCC P	09733	25/09/2017	4	7.983,10	0,00		2.500,00	2.500,00	Entrata ridotta in corrispondenza alla riduzione dell'impegno collegato	5.483,10
2018	01219_E	2	0021801724	1	10/04/2018	3PR- POR FSE 14/20 AVV.PUBBL.CRESCO STR. 5 10.3-10	09434	19/09/2017	4	5.849,60	0,00			0,00		5.849,60
2018	01219_E	2	0021801729	1	10/04/2018	3PR- POR FSE 14/20 AVV.PUBBL. CRESCO PROG.TIFAST P	09435	19/09/2017	4	16.816,93	0,00			0,00		16.816,93
2018	01219_E	2	0021801734	1	10/04/2018	3PR-POR FSE 14/20 AVV.PUBBL.INTEGRAZIONIGIOVANI R.	10134	04/10/2017	4	42.810,00	0,00			0,00		42.810,00
2018	01219_E	2	0021801735	1	10/04/2018	POR UMBRIA FSE 2014/20 ASSE 2 INCL.SOC E LOTTA ALL	14377	28/12/2017	4	399.360,00	0,00			0,00		399.360,00
2018	01219_E	2	0021801745	1	10/04/2018	3PR-POR FSE 14/20 RDO 1658731 ASS.TECN.GES.CONTR.M	10265	09/10/2017	4	669,23	669,23			0,00		0,00
2018	01219_E	2	0021801759	1	10/04/2018	3PR-AFF.IN HOUSE SERV.SPEC.ASS.TECN.SUPP.AUTOR.CER	10287	09/10/2017	4	435,71	435,71			0,00		0,00
2018	01219_E	2	0021801780	1	10/04/2018	3PR-POR FSE 14/20 ASSE II OT 9 PR.INV.9IV PROG.SIS	12710	29/11/2017	4	110.508,72	110.508,72			0,00		0,00
2018	01219_E	2	0021801791	1	10/04/2018	FL - PIANO FORMATIVO 2017/2020 AFFIDAMENTO A CONSO	11166	27/10/2017	4	46.260,01	46.260,01			0,00		0,00
2018	01219_E	2	0021801793	1	10/04/2018	FL - PIANO FORMATIVO 2017/2020 AFFIDAMENTO A CONSO	11167	27/10/2017	4	18.439,18	18.439,18			0,00		0,00
2018	01219_E	2	0021801813	1	10/04/2018	3PR- POR FSE 14/20 ASSE IV PROG.GEST.ASSOC.FUNZ. D	11889	15/11/2017	4	58.034,18	58.034,18			0,00		0,00
2018	01219_E	2	0021801820	1	10/04/2018	3PR- POR FSE 14/20 AVV.PUBBL.C.U.R.A. TIROCINI EXT	12150	20/11/2017	4	277.885,50	277.885,50			0,00		0,00
2018	01219_E	2	0021801824	1	10/04/2018	3PR- POR FSE 14/20 ASSEGN.VOUCHER PACCH.ADULTI E G	12222	21/11/2017	4	273.840,00	273.840,00			0,00		0,00
2018	01219_E	2	0021801842	1	10/04/2018	3PR-POR FSE 14/20 AVV.PUBBL. CRESCO PROG. SEI PROV	12615	28/11/2017	4	9.216,00	9.216,00			0,00		0,00
2018	01219_E	2	0021801844	1	10/04/2018	3PR-POR FSE 14/20 AVV.PUBBL.CRESCO ALLEG. B COL.C-	12325	22/11/2017	4	10.000,00	10.000,00			0,00		0,00
2018	01219_E	2	0021801847	1	10/04/2018	3PR- POR FSE 14/20 AVV.PUBBL.CRESCO INTEGR.PROGG.(	12641	28/11/2017	4	56.600,00	56.600,00			0,00		0,00
2018	01219_E	2	0021801850	1	10/04/2018	POR FSE 2014/20-ASSE 2-INCL.SOC-RA:9.7-CITTAD.DIGI	14391	28/12/2017	4	17.500,00	17.500,00			0,00		0,00

All. A4 - Elenco analitico residui attivi esercizi 2018 e precedenti

epf	Capitolo	Titolo	Accertamento	Pos. accertamento	Data accertamento	Testo accertamento	Atto	Data atto	Organo	Importo residuo iniziale	Importo reversali	Maggiori entrate	Minori entrate	Di cui minori entrate da riaccertamento	Motivazione economia da riacc	Residuo da mantenere
2018	01219_E	2	0021801864	1	10/04/2018	3PR-POR FSE 14/20 SERV.ACCOGL.INFORM...SVILUPPUMBR	14050	21/12/2017	4	15.279,00	15.279,00			0,00		0,00
2018	01219_E	2	0021801872	1	10/04/2018	3PR-POR FSE 14/20 AVV.PUBBL.CRESCO PROG. IQS PROV.	13709	15/12/2017	4	12.211,69	12.211,69			0,00		0,00
2018	01219_E	2	0021801877	1	10/04/2018	3PR-POR FSE 14/20 AVV.PUBBL. SMART ASSE OCCUP.PR.8	13642	15/12/2017	4	434.808,08	434.808,08			0,00		0,00
2018	01219_E	2	0021801884	1	10/04/2018	3PR- POR FSE 14/20 ASSE III PR.10.II AZ.POTENZ.PER	13567	14/12/2017	4	300.000,00	0,00		35.000,00	35.000,00	Entrata ridotta in corrispondenza alla riduzione dell'impegno collegato	265.000,00
2018	01219_E	2	0021801886	1	10/04/2018	3PR-POR FSE 14/20 ASSE III PR. 10.II AZ.POTENZ.PER	13565	14/12/2017	4	325.000,00	325.000,00			0,00		0,00
2018	01219_E	2	0021801888	1	10/04/2018	3PR- POR FSE 14/20 ASSEGN.VOUCHER PACCH.ADULTI E G	14160	22/12/2017	4	259.180,00	0,00		38.722,52	38.722,52	Entrata ridotta in corrispondenza alla riduzione dell'impegno collegato	220.457,48
2018	01219_E	2	0021801890	1	10/04/2018	FL - PROGETTO FORMATIVO SU GESTIONE ASSOCIATA DI F	13529	14/12/2017	4	26.286,46	0,00			0,00		26.286,46
2018	01219_E	2	0021801900	1	10/04/2018	3PR-POR FSE 14/20 AVV.PUBBL. CATALOGO C.U.R.A. TIR	13917	20/12/2017	4	174.700,00	0,00			0,00		174.700,00
2018	01219_E	2	0021801902	1	10/04/2018	3PR-POR FSE 14/20 AVV.PUBBL.CRESCO ASSE I-III FINA	13820	19/12/2017	4	83.943,27	0,00			0,00		83.943,27
2018	01219_E	2	0021801905	1	10/04/2018	3PR-POR FSE 14/20 ASSE I PR.INV.8.7 PROR.SERV.ASS.	13916	20/12/2017	4	42.048,16	0,00			0,00		42.048,16
2018	01219_E	2	0021801909	1	10/04/2018	FL - PIANO FORMATIVO INTEGRATO 2017-2020 AFFIDAMEN	13737	18/12/2017	4	75.473,72	0,00			0,00		75.473,72
2018	01219_E	2	0021801911	1	10/04/2018	3PR- POR FSE 14/20 ASSE III PR.10.1 AVV.PUBBL.INTE	14158	22/12/2017	4	573.179,60	0,00			0,00		573.179,60
2018	01219_E	2	0021801914	1	10/04/2018	3PR-POR FSE 14/20 AMMISS.A FINANZ.PROGG.C.P.I. 201	14413	28/12/2017	4	475.000,00	475.000,00			0,00		0,00
2018	01219_E	2	0021801920	1	10/04/2018	3PR-POR FSE 14/20 ASSE II INCL.SOC.-DGR 1420/17 (C	14167	22/12/2017	4	56.950,67	0,00			0,00		56.950,67
2018	01219_E	2	0021801921	1	10/04/2018	POR FSE 2014/20-ASSE II-INCL.SOC.LOTTA POVERTA'-FA	14175	22/12/2017	4	36.035,86	0,00			0,00		36.035,86
2018	01219_E	2	0021801924	1	10/04/2018	FL - AFFIDAMENTO A CONSORZIO VILLA UMBRA PACCHETTO	14063	21/12/2017	4	23.792,41	0,00			0,00		23.792,41
2018	01219_E	2	0021801926	1	10/04/2018	FL - AFFIDAMENTO A CONSORZIO VILLA UMBRA PACCHETTO	14064	21/12/2017	4	8.478,59	0,00			0,00		8.478,59
2018	01219_E	2	0021801999	1	13/04/2018	3PR- POR FSE 14/20 XII EDIZ.FESTIVAL INTERN.GIORNAL. PG 11-15/04/18 (IL FILO DI	06278	18/06/2018	4	12.200,00	12.200,00			0,00		0,00
2018	01219_E	2	0021802062	1	10/05/2018	3PR-POR FSE 14/20 -ACCESSO BANCHE DATI SIST.CAM.ITAL.-ANNO2018- (SOC.INFOCAMERE	04936	17/05/2018	4	1.220,00	0,00			0,00		1.220,00
2018	01219_E	2	0021802078	1	15/05/2018	COMMUT.DD 3133/18-POR FSE 2014/20-CUP:I69C18000010009-CIG:7399724D68-RDO 1917137	05047	21/05/2018	4	24.766,00	0,00			0,00		24.766,00
2018	01219_E	2	0021802085	1	17/05/2018	FL - PIANO RAFFORZAMENTO AMMINISTRATIVO - PAGAMENTO SPESE DI MISSIONE AL PERSONA	05037	21/05/2018	4	2.500,00	0,00			0,00		2.500,00
2018	01219_E	2	0021802112	1	28/05/2018	3PR- POR FSE 14/20 RIAP.AVV.PUBBL. EROGAZ.SERV.AD IMPR. PIANO SVIL.OCCUP. ASSE I	05703	05/06/2018	4	33.792,49	0,00			0,00		33.792,49
2018	01219_E	2	0021802143	1	07/06/2018	AFFIDAM.SERV.:PROG.SPERIMENTALI DEL III SETTORE-S.U.A.P.VILLA UMBRA (LELLI	05839	07/06/2018	4	700,00	0,00			0,00		700,00
2018	01219_E	2	0021802171	1	11/06/2018	3PR-POR FSE 14/20 ASSE IV OT INT. 11.1.1.1 PRJ-1415 LABOR.AG.DIG.2018 FORM.CONTI	05955	11/06/2018	4	31.185,00	0,00		1.647,11	1.647,11	Entrata ridotta in corrispondenza alla riduzione dell'impegno collegato	29.537,89
2018	01219_E	2	0021802177	1	11/06/2018	3PR- POR FSE 14/20 INIZ.DIVULG. REALEUROPEAN SOCIALE SOUND 2-CIG ZA92297FD5 AL F	06911	02/07/2018	4	777,75	0,00			0,00		777,75
2018	01219_E	2	0021802213	1	18/06/2018	3PR- POR FSE 14/20 AVV.PUBBL. INTEGRAZIONIGIOVANI PR. 10.1 (BENEF.VARI)- TOFANET	06744	28/06/2018	4	5.220,00	0,00			0,00		5.220,00
2018	01219_E	2	0021802230	1	21/06/2018	3PR-PRENOTAZ.IMP. AVVIO INDAG.MERC.AFF. SER.ANAL.-CERTUM POR FSE- ROSCINI A.	06692	27/06/2018	4	11.414,08	0,00			0,00		11.414,08
2018	01219_E	2	0021802250	1	28/06/2018	3PR-POR FSE 14/20 ASS.TECN. SOFIA 14-16/02/18 EUROPEAN CONFERENCE INVESTIN IN P	09149	10/09/2018	4	48,45	0,00			0,00		48,45
2018	01219_E	2	0021802254	1	29/06/2018	3PR- POR FSE 14/20 PROGG.CPI ASSE OCCUP. (PROV.PG-TR)- SERENI P.	07803	25/07/2018	4	487.474,69	0,00		20.286,36	20.286,36	Entrata ridotta in corrispondenza alla riduzione dell'impegno collegato	467.188,33
2018	01219_E	2	0021802256	1	02/07/2018	PR- POR FSE 14/20 ASSE III INCL.SOC. E LOTTA POV.TA' COM. CAPOF.ZONA SOC.1 C.CAS	07702	20/07/2018	4	41.014,87	0,00			0,00		41.014,87
2018	01219_E	2	0021802262	1	04/07/2018	3PR- POR FSE 14/20 ASSEGN.VOUCHER PACCH.AD. E GIOV. AL 31.05.18-ASSE I 8.1-8.5 (	07809	25/07/2018	6	73.575,46	0,00		7.306,51	7.306,51	Entrata ridotta in corrispondenza alla riduzione dell'impegno collegato	66.268,95
2018	01219_E	2	0021802275	1	05/07/2018	3PR-POR FSE 14/20 ASSE II INCL.SOC. LOTTA POVERTA'-ACC.COLLAB.ART.15 L.241/90 Z	07703	20/07/2018	4	29.645,13	0,00			0,00		29.645,13
2018	01219_E	2	0021802277	1	06/07/2018	3PR-POR FSE 14/20 ASSE II INCL.SOC. ZONA SOC. 8 FOLIGNO-ORTENZI	07707	20/07/2018	4	20.718,45	0,00			0,00		20.718,45
2018	01219_E	2	0021802279	1	06/07/2018	3PR-POR FSE 14/20 ASSE II INCL.SOC. ZONA SOC.3 CAPOF.ASSISI-ORTENZI	07706	20/07/2018	4	21.506,37	0,00			0,00		21.506,37
2018	01219_E	2	0021802283	1	09/07/2018	3PR-POR FSE 14/20 ASSE II INCL.SOC. UNIONE COM.TRAS.ZONA SOC.5- ORTENZI	07704	20/07/2018	4	47.734,50	0,00			0,00		47.734,50
2018	01219_E	2	0021802285	1	09/07/2018	3PR-POR FSE 14/20 ASSE II INCL.SOC. LOTTA POVERTA' ZONA SOC.4 MARSCIANO-ORTENZI	07705	20/07/2018	4	49.194,86	0,00			0,00		49.194,86

epf	Capitolo	Titolo	Accertamento	Pos. accertamento	Data accertamento	Testo accertamento	Atto	Data atto	Organo	Importo residuo iniziale	Importo reversali	Maggiori entrate	Minori entrate	Di cui minori entrate da riaccertamento	Motivazione economia da riacc	Residuo da mantenere
2018	01219_E	2	0021802299	1	10/07/2018	3PR-POR FSE 14/20 ASSE II INCL.SOC. FAMILY HELP ZONA SOC. 6-CAPOF.NORCIA-ORTENZI	07708	20/07/2018	4	10.011,31	0,00			0,00		10.011,31
2018	01219_E	2	0021802337	1	17/07/2018	3PR- POR FSE 14/20 ASSE III PR.INV.10.3 ATT.ASS.RIC. 18/19 AVV.PUBBL. UMBRIA ARC	07719	23/07/2018	4	190.800,00	0,00			0,00		190.800,00
2018	01219_E	2	0021802355	1	20/07/2018	3PR-POR FSE 14/20 PROG.ASS.TECN.ISTITUZ.ALLE REG.E PROV.AUT. (ASS.TECN.DELLE REG	08076	01/08/2018	4	38.445,00	0,00			0,00		38.445,00
2018	01219_E	2	0021802360	1	23/07/2018	POR FSE 2014/20-ACC.COLLAB.L.241/90 ART.15-TUTELA MINORI,ADULTI DISAB-GIOVANI DI	08876	31/08/2018	4	16.144,61	0,00			0,00		16.144,61
2018	01219_E	2	0021802362	1	24/07/2018	POR FSE 2014/20-ACC.COLLAB.L.241/90 ART.15-TUTELA ADULTI DISABILI (OCCHINERI	08876	31/08/2018	4	6.357,44	0,00			0,00		6.357,44
2018	01219_E	2	0021802364	1	24/07/2018	POR FSE 2014/20-ACC.COLLAB.L.241/90 ART.15-TUTELA GIOVANI DISABILI (OCCHINERI	08876	31/08/2018	4	2.264,05	0,00			0,00		2.264,05
2018	01219_E	2	0021802367	1	25/07/2018	POR FSE 2014/20-ASSE 3-AVV.ISO UMBRIA BO.R.DO-ATTIV.BORSE DOTTORATO RICERCA-CUP:	07870	26/07/2018	4	151.985,89	0,00			0,00		151.985,89
2018	01219_E	2	0021802402	1	03/08/2018	POR FSE 2014/20-ASSE I-INCLUS.SOC.LOTTA ALLA POVERTA'-TUTELA DEI MINORI-CUP:I89F	08743	28/08/2018	4	41.808,23	0,00			0,00		41.808,23
2018	01219_E	2	0021802405	1	03/08/2018	POR FSE 2014/20-ASSE I-INCLUS.SOC.LOTTA ALLA POVERTA'-ASSIST.DOMIC. AI MINORI-CU	08743	28/08/2018	4	95.593,96	0,00			0,00		95.593,96
2018	01219_E	2	0021802427	1	13/08/2018	3PR-POR FSE 14/20 RDO 166486 MEPA CONSIP AFF.SERV.ASS.TECN.SUPP.AUT.GEST.(T&D SP	08801	29/08/2018	4	13.566,40	0,00			0,00		13.566,40
2018	01219_E	2	0021802477	1	30/08/2018	3PR-POR FSE 14/20 ASSE II INCL.SOC.LOTTA POV.ACC.COLLAB. ART.15 L.241/90 COM.CAP	09136	10/09/2018	4	11.790,01	0,00			0,00		11.790,01
2018	01219_E	2	0021802528	1	07/09/2018	3PR - POR FSE 14/20 DGR 815/18 ACC.COLLAB. ART.15 L.241/90 PROGR.SVIL.URB.SOST.C	09247	12/09/2018	4	94.145,01	0,00			0,00		94.145,01
2018	01219_E	2	0021802586	1	19/09/2018	CONSORZIO SUAP-POR FSE 2014/20-ASSE II-INVEST.9.4-RA 9.3-INCL.SOC-INTERV:LIVEAS	09567	20/09/2018	4	15.000,00	0,00			0,00		15.000,00
2018	01219_E	2	0021802588	1	19/09/2018	CONSORZIO SUAP-POR FSE 2014/20-ASSE II-INVEST.9.4-RA 9.3-INCL.SOC-INT:OSSERVATOR	09567	20/09/2018	4	30.250,00	0,00			0,00		30.250,00
2018	01219_E	2	0021802590	1	19/09/2018	CONSORZIO SUAP-POR FSE 2014/20-ASSE II-INVEST.9.4-RA 9.3-INCL.SOC-INT:SISTEMA DI	09567	20/09/2018	4	13.125,00	0,00			0,00		13.125,00
2018	01219_E	2	0021802631	1	27/09/2018	3PR- POR FSE 14/20 ASSE III PRIOR.10.II AZ.POTENZ.PERCORSI ITS (FOND.ITS UMBRIA	10234	09/10/2018	6	75.000,00	75.000,00			0,00		0,00
2018	01219_E	2	0021802633	1	28/09/2018	3PR-POR FSE 14/20 ASSE III PRIOR.10.II AZ.POTENZ.PERC.ITS (FOND.ITS NUOVE TECN.)	10235	09/10/2018	6	260.000,00	0,00			0,00		260.000,00
2018	01219_E	2	0021802635	1	28/09/2018	3PR-POR FSE 14/20 ASSE III PR.10.II AZ.POTENZ.PERC.ITS 2017/19 (FOND.ITS NUOVE T	10236	09/10/2018	6	260.000,00	0,00			0,00		260.000,00
2018	01219_E	2	0021802645	1	01/10/2018	3PR-CONV.CONSIP SERV.SUPP.SPEC.ASS.TECN. A AUTOR.GEST. CERTIF. PROGR.OP.14/20- R	10302	10/10/2018	4	40.310,51	0,00			0,00		40.310,51
2018	01219_E	2	0021802647	1	01/10/2018	3PR- POR FSE 14/20 ASSE 3 PR. INV.10.2 AZ.10.5.2 BORSE STUDIO ADISU- PETTINE S.	10666	17/10/2018	4	325.951,61	105.063,81			0,00		220.887,80
2018	01219_E	2	0021802678	1	10/10/2018	COM.PERUGIA-POR FSE 2014/20-ASSE II-SVIL.URB.SOST-SERV.EDUC.TERRIT.COMUNITA'-CUP	10634	17/10/2018	4	199.311,67	199.311,67			0,00		0,00
2018	01219_E	2	0021802680	1	10/10/2018	COM.PERUGIA-POR FSE 2014/20-ASSE II-SVIL.URBANO SOSTENIBILE-CENTRI FAMIGLIA-CUP:	10634	17/10/2018	4	54.979,61	54.979,61			0,00		0,00
2018	01219_E	2	0021802697	1	15/10/2018	FL - PAGAMENTO MAV CIG: 7399724D68	10790	19/10/2018	4	112,50	112,50			0,00		0,00
2018	01219_E	2	0021802709	1	19/10/2018	COMUNE C.CASTELLO-POR FSE 2014/20-INCLUS.SOC.LOTTA' POVERTA'-INNOV.SOC-CUP:I19F1	11037	24/10/2018	4	25.920,23	25.920,23			0,00		0,00
2018	01219_E	2	0021802747	1	29/10/2018	3PR-DD ARPAL 187/18 -POR FSE 14/20 PROG.IPERSERVICE SOC. COOP COD.134/16 -PALMIO	11297	31/10/2018	6	13.099,88	0,00			0,00		13.099,88
2018	01219_E	2	0021802754	1	30/10/2018	3PR- DD ARPAL 135/18 POR FSE 14/20 INTEGRAZIONI GIOVANI 2017 (ALLEG.A)-PONTI	11351	05/11/2018	6	3.600,00	0,00			0,00		3.600,00
2018	01219_E	2	0021802788	1	08/11/2018	POR FSE 2014/20-ACCORDO DI COLLAB-L.241/90 ART.15-TUTELA DEI MINORI-CUP:I59F1800	11949	16/11/2018	4	10.532,04	0,00			0,00		10.532,04
2018	01219_E	2	0021802791	1	08/11/2018	POR FSE 2014/20-ACCORDO DI COLLAB-L.241/90 ART.15-ADULTI DISABILI-CUP:I59F180008	11949	16/11/2018	4	25.387,61	0,00			0,00		25.387,61
2018	01219_E	2	0021802793	1	08/11/2018	POR FSE 2014/20-ACCORDO DI COLLAB-L.241/90 ART.15-GIOVANI DISABILI-CUP:I59F18000	11949	16/11/2018	4	9.041,17	0,00			0,00		9.041,17
2018	01219_E	2	0021802800	1	08/11/2018	3PR-DD ARPAL 220/18 POR FSE 14/20 ASSE I -ASSE III RIAPER. CRESCO (ALLEG.A)-PONT	11798	14/11/2018	6	5.306,58	0,00			0,00		5.306,58
2018	01219_E	2	0021802808	1	12/11/2018	AFFIDAMENTO FORNITURA BUONI PASTO CARTACEI F.E. DOTTORI	11781	14/11/2018	4	7.500,00	0,00			0,00		7.500,00
2018	01219_E	2	0021802813	1	12/11/2018	AFFIDAMENTO FORNITURA BUONI PASTO CARTACEI F.E. DOTTORI	11781	14/11/2018	4	4.500,00	4.500,00			0,00		0,00
2018	01219_E	2	0021802818	1	13/11/2018	3PR-POR FSE 14/20 VERSAM.CONTR.ANAC CIG: 7484941087-PETTINE S.	11898	15/11/2018	4	112,50	112,50			0,00		0,00
2018	01219_E	2	0021802832	1	14/11/2018	3PR-DD ARPAL 247/18 POR FSE 14/20 AVV.CATAL.C.U.R.A CAT.TIROCINI EXTRAC. CPI (AL	11980	19/11/2018	6	86.949,50	86.949,50			0,00		0,00
2018	01219_E	2	0021802841	1	15/11/2018	3PR-POR FSE 14/20 ASSE III PRIOR.10.ii AZ.POTENZ.PERCORSI ITS (ITS UMBRIA MADE I	11947	16/11/2018	4	355.000,00	355.000,00			0,00		0,00
2018	01219_E	2	0021802967	1	29/11/2018	3PR- DD ARPAL 343/18 POR FSE 14/20 AVV.PUBBL.CRESCO PROG. STELLA COD.174/2016 (C	12843	04/12/2018	4	7.541,16	7.541,16			0,00		0,00

All. A4 - Elenco analitico residui attivi esercizi 2018 e precedenti

epf	Capitolo	Titolo	Accertamento	Pos. accertamento	Data accertamento	Testo accertamento	Atto	Data atto	Organo	Importo residuo iniziale	Importo reversali	Maggiori entrate	Minori entrate	Di cui minori entrate da riaccertamento	Motivazione economia da riacc	Residuo da mantenere
2018	01219_E	2	0021803091	1	13/12/2018	3PR-POR FSE 14/20 ASSE 3 PR.INV.10.2 AZ.10.5.5 BORSE DI STUDIO ADISU- PETTINE S.	14092	21/12/2018	4	375.000,00	0,00		3.322,93	3.322,93	Riduzione mediante contestuale ed equivalente riduzione dell'avanzo vincolato	371.677,07
2018	01219_E	2	0021803112	1	14/12/2018	3PR- POR FSE 14/20 ASSE V ASS.TECN.CIG: 7611667251 CONV.CONSIP-BDO ITALIA SPA-RO	14003	20/12/2018	4	25.121,63	0,00			0,00		25.121,63
2018	01219_E	2	0021803117	1	17/12/2018	3PR-POR FSE 14/20 ASSE V SERV.ASS.SIST.EVOL.SIST.INF.REG. CIG: 6540454960-COTANA	14139	21/12/2018	4	9.537,96	0,00			0,00		9.537,96
2018	01219_E	2	0021803131	1	17/12/2018	3PR-POR FSE 14/20 ASSE ASS.TECN.RIUNIONE ANN.RIESAME 2018-RIMB.SPESE CAPORIZZI-P	13995	20/12/2018	4	259,83	0,00			0,00		259,83
2018	01219_E	2	0021803134	1	17/12/2018	3PR- DD ARPAL 331/18 - POR FSE 14/20 ASSE I AVV.PUBBL.RIAP.(ALLEG.1)- PONTI	13877	19/12/2018	6	10.613,16	0,00			0,00		10.613,16
2018	01219_E	2	0021803138	1	18/12/2018	POR FSE 2014/20-CREAZ.IMPRESA-INCENTIVI A START UP D'IMPRESA CUP:I99E18000250009	13838	18/12/2018	4	7.500,00	0,00			0,00		7.500,00
2018	01219_E	2	0021803152	1	20/12/2018	3PR-DD ARPAL 566/18 POR FSE 14/20 AVV.PUBBL.CRESCO (ALLEG.A)-PONTI F.	14417	31/12/2018	6	23.650,00	0,00			0,00		23.650,00
2018	01219_E	2	0021803165	1	21/12/2018	3PR- POR FSE 14/20 ASSE II INCL.SOC.-DGR 864/18 ACC.COLLAB. L.241/90 ART.15 (COM	14210	27/12/2018	4	79.608,89	0,00			0,00		79.608,89
2018	01219_E	2	0021803167	1	21/12/2018	3PR-POR FSE 14/20 DGR 1221/18 SERV.GEST.TELEM.PROC.GARA-UMBRIA DIG.SCARL-OTT 201	14308	28/12/2018	4	11.500,00	0,00			0,00		11.500,00
2018	01219_E	2	0021803174	1	21/12/2018	3PR- POR FSE 14/20 PROGG.CENTRI IMPIEGO -PROV. PG-TR- SERENI P.	14288	28/12/2018	6	374.568,00	0,00			0,00		374.568,00
2018	01219_E	2	0021803202	1	27/12/2018	3PR- POR FSE 14/20 ACC.COLLAB.ART.15 L. 241/90 COM.CAPOF.ZONA SOC.8 -FOLIGNO-ORT	14284	28/12/2018	4	20.206,59	0,00			0,00		20.206,59
2018	01219_E	2	0021803204	1	27/12/2018	3PR- POR FSE 14/20 ACC.COLL.ART.15 L.241/90 ASSE II COMCAPOF.ZONA SOC.3 ASSISI-O	14285	28/12/2018	4	46.654,44	0,00			0,00		46.654,44
2018	01219_E	2	0021803206	1	27/12/2018	3PR- POR FSE 14/20 ACC.COLL.ART.15 L.241/90 ASSE II COM.CAPOF.ZONA SOC.7 GUBBIO	14286	28/12/2018	4	33.572,16	0,00			0,00		33.572,16
2018	01219_E	2	0021803216	1	28/12/2018	3PR-POR FSE 14/20 ASSE II ACC.COLLAB.ART.15 L.241/90 COM.CAP.ZONA SOC.6-NORCIA-	14362	28/12/2018	4	14.030,27	0,00			0,00		14.030,27
2018	01224_E	4	0021802615	1	25/09/2018	MIN INFRASTRUTTURE AG FORESTALE CAMMINI TURISTICI -FE:BONI MASSIMO -2AC	10260	10/10/2018	4	8.000,00	0,00			0,00		8.000,00
2018	01226_E	2	0021800584	1	13/02/2018	FAMI PROG-1225 PREVENIRE L'ABBANDONO SCOLASTICO-CUP:I66J17000070006- ANNO 2018 (	12503	27/11/2017	4	26.608,80	26.608,80			0,00		0,00
2018	01227_E	2	0021800588	1	13/02/2018	3PR- FONDO ASILO MIGRAZ.INTEGR. FAMI PROG-1349 PROM.ACCESSO AI SERV.INTEGR. TRAS	12504	27/11/2017	4	2.335,33	2.335,33			0,00		0,00
2018	01231_E	2	0021803244	1	31/12/2018	3PR-PROG.INTERREG EUROPE PGI05491 CLAY-MISSIONE DUBLIONO FINANCE SEMINAR 14.15/1	14454	31/12/2018	4	2.030,80	2.030,80			0,00		0,00
2018	01232_E	2	0021803245	1	31/12/2018	3PR-PROG.INTERREG EUROPE PGI05491 CLAY-MISSIONE DUBLIONO FINANCE SEMINAR 14.15/1	14454	31/12/2018	4	358,38	0,00			0,00		358,38
2018	01529_E	2	0021803199	1	27/12/2018	FONDO PER LA RIDUZIONE DELLA QUOTA FISSA SULLA RICETTA	14226	27/12/2018	4	1.201.273,00	0,00			0,00		1.201.273,00
2018	01573_E	2	0021803084	1	12/12/2018	Oneri per superamento ospedali psichiatrici giudiziari	13454	12/12/2018	4	162.708,00	162.708,00			0,00		0,00
2018	01586_E	2	0021802820	1	13/11/2018	BEYOND EDP-CUP:I69G16000170007-CIG VARI-PEER REVIEW-NOV.2018(PETETTI	12020	20/11/2018	4	0,01	0,01			0,00		0,00
2018	01586_E	2	0021803237	1	31/12/2018	3PR-PROG.INTERREG EUROPE BEYOND EDP -IMPROVE THE RIS3---RIMB.SPESE MEETING PARTE	14497	31/12/2018	4	181,18	181,18			0,00		0,00
2018	01586_E	2	0021803250	1	31/12/2018	3PR-PROG.INTERREG EUROPE BEYOND EDP IMPROVE ...-MEETING 1-4/10/18 DIP. PETETTI A	14495	31/12/2018	4	21,95	21,95			0,00		0,00
2018	01588_E	2	0021802759	1	31/10/2018	L.138/2004 CCM 2015-DENTAL FEAR/ANXIETY	12606	29/11/2018	4	1.918,46	0,00			0,00		1.918,46
2018	01588_E	2	0021802797	1	08/11/2018	CUP I52I15000610001 LEGGE 138/2004 MODELLI VALUTAZIONE PAURA DEL DENTISTA	11698	12/11/2018	4	6.867,08	0,00			0,00		6.867,08
2018	01589_E	2	0021800694	1	13/02/2018	2AD/GA-MIN.SALUTE PROG. ARTT. 12 E 12BIS DLGS 502/	13401	23/12/2016	4	85.540,00	85.540,00			0,00		0,00
2018	01590_E	2	0021800693	1	13/02/2018	PROG. DLGS 502/92-BIOSTATISTICAL METHODS FOR META-	13395	23/12/2016	4	34.101,60	34.101,60			0,00		0,00
2018	01591_E	2	0021800327	1	13/02/2018	AFFIDAMENTO PROG-44 CIC TO CIC CORSI INTEGRATI CITTADINANZA F.E. BARTOLETTI	04440	08/05/2017	4	3.806,40	3.806,40			0,00		0,00
2018	01591_E	2	0021801510	1	10/04/2018	AFFIDAMENTO SERV.CERTIFICAZIONE SPESE PROG-44CIC	03712	18/04/2017	4	3.519,21	3.519,21			0,00		0,00
2018	01594_E	2	0021801903	1	10/04/2018	PROG. FREE LIFE- II TRANCE CONTRIB. AD ASSOC.VARI	14185	22/12/2017	4	7.194,27	0,00		4.474,95	4.474,95	Riduzione mediante contestuale ed equivalente riduzione dell'avanzo vincolato	2.719,32
2018	01598_E	2	0021800815	1	09/03/2018	FONDO ASILO MIGRAZ. E INTEGRAZ-FAMI PROG.852-ANNO 2018-CUP:I66J16000640006-(BIGI	02680	16/03/2018	4	62.385,73	62.385,73			0,00		0,00
2018	01601_E	2	0021800604	1	13/02/2018	3PR-FONDO ASILO MIGR.INTEGR.14/20 PROG-1394 CUP I69D17000080006 CONV.SOGG.PARTNE	12527	27/11/2017	4	24.161,80	24.161,80			0,00		0,00
2018	01601_E	2	0021800625	1	13/02/2018	FONDO ASILO MIGRAZ./INTEGR.2014/20-DEEP-PROG.1394-CUP:I69D17000080006-CONSORZIO	13751	18/12/2017	4	11.275,00	11.275,00			0,00		0,00
2018	01604_E	2	0021800600	1	13/02/2018	PROGETTO RICERCA SANITARIA HTA - PRONTHA	12458	24/11/2017	4	9.300,00	9.300,00			0,00		0,00
2018	01605_E	2	0021802433	1	16/08/2018	INTERREG EUROPE-POC CTE-INFRODAY-CUP:I61D18000010001-CIG:Z4523E541F E Z5F23BBB82	08698	27/08/2018	4	9.999,50	0,00			0,00		9.999,50

epf	Capitolo	Titolo	Accertamento	Pos. accertamento	Data accertamento	Testo accertamento	Atto	Data atto	Organo	Importo residuo iniziale	Importo reversali	Maggiori entrate	Minori entrate	Di cui minori entrate da riaccertamento	Motivazione economia da riacc	Residuo da mantenere
2018	01605_E	2	0021802610	1	21/09/2018	3PR-INTERREG EUROPE PROGR.ASS.TEC. POC CTE INFODAY BARI 16.05.18 -RIMB.SPESE MIS	09774	26/09/2018	4	397,28	0,00			0,00		397,28
2018	01605_E	2	0021802694	1	12/10/2018	INTERREG EUR-ASS.TECN POC CTE 14-20:ACQ.PUBLIREAZ.IL SOLE 24ORE-CIG:Z4C24E3708-C	10440	15/10/2018	4	10.980,00	0,00			0,00		10.980,00
2018	01605_E	2	0021803004	1	03/12/2018	AFFIDAMENTO SERV.VALUTAZ. IMPATTI PROG.PROGRAMMA INTERREG EUROPE SU POLITICHE RE	13017	05/12/2018	4	21.899,00	0,00			0,00		21.899,00
2018	01605_E	2	0021803035	1	06/12/2018	INTERREG EUROPE ASS.TECN.POC CTE-SEMINARIO SETTIMANA EUR.REGIONI CITTA'-PANINOTE	13238	10/12/2018	4	700,00	0,00			0,00		700,00
2018	01605_E	2	0021803246	1	31/12/2018	3PR- INTERREG EUROPE ASS.TECN.POC CTE.4TH CALL ASSESSMENT MEETING -LILLE 5.9.18	14499	31/12/2018	4	684,45	0,00			0,00		684,45
2018	01610_E	2	0021803079	1	11/12/2018	2BC- ART.20 C.2 QUOTA DI SOLIDARIETA' DELLE REGIONI COLPITE DAL TERREMOTO 2016	13571	13/12/2018	4	420.000,00	0,00			0,00		420.000,00
2018	01621_E	2	0021802448	1	22/08/2018	2BC-ART.20 C.2 QUOTE VINC. DEL FSN DESTINATE ALL'ISTITUTO ZOOPROFILATTICO SPERIM	08308	08/08/2018	4	10.928.732,74	6.830.458,40	0,27		0,00		4.098.274,61
2018	01625_E	2	0021803077	1	11/12/2018	2BC- ADEMPIMENTI AI SENSI DELL'ART. 20, COMMA 2, LETTERA A). E: BOSCO-	13574	13/12/2018	4	6.015,00	6.015,00			0,00		0,00
2018	01763_E	2	0021801694	1	10/04/2018	3PR- PON YEI SOST.AUTOIMPIEGO E AUTOIMPREND.TA' MI	09834	28/09/2017	4	50.000,00	0,00		37.845,50	0,00		12.154,50
2018	01763_E	2	0021801825	1	10/04/2018	3PR- POR FSE 14/20 ASSEGN.VOUCHER PACCH.ADULTI E G	12222	21/11/2017	4	84.581,01	0,00		13.811,22	13.811,22	Entrata ridotta in corrispondenza alla riduzione dell'impegno collegato	70.769,79
2018	01763_E	2	0021801936	1	10/04/2018	3PR-PON YEI PROGR.GARANZIA GIOV.MIS.5 TIROC.EXTRAC	14387	28/12/2017	4	48.700,00	0,00			0,00		48.700,00
2018	01763_E	2	0021801941	1	10/04/2018	PON YEI-GARANZIA GIOVANI-MIS.7 SOST.AUTOIMPIEGO E	14401	28/12/2017	4	22.727,00	0,00			0,00		22.727,00
2018	01763_E	2	0021801952	1	10/04/2018	3PR- PON YEI ASSEGN.VOUCHER PACCH.GIOVANI (ALLEG.)	14525	29/12/2017	4	106.819,53	0,00		18.214,49	18.214,49	Entrata ridotta in corrispondenza alla riduzione dell'impegno collegato	88.605,04
2018	01763_E	2	0021802748	1	29/10/2018	3PR-DD ARPAL 203/18 PON YEI PROGR.GARANZIA GIOV. MIS.5 (PROV.PG)- DOMINICI	11298	31/10/2018	6	1.525,00	0,00			0,00		1.525,00
2018	01763_E	2	0021802814	1	13/11/2018	3PR- DD ARPAL 225/18 PON YEI PROGR. GARANZIA GIOV.MIS.5TIROC.EXTRAC.-BENEF.ALLEG.	12134	22/11/2018	6	2.837,50	0,00			0,00		2.837,50
2018	01763_E	2	0021803063	1	10/12/2018	3PR- DD 308/18 ARPAL -PON IOG 14/20 ATT.REAL. DAI CENTRI IMP.TERRIT.PROV.PG MIS.	13411	12/12/2018	6	79.875,00	0,00			0,00		79.875,00
2018	01763_E	2	0021803119	1	17/12/2018	3PR-DD ARPAL 431/18 PON YEI PROGR.GARANZIA GIOV.MIS.5TIROC.EXTRAC. (ECIPA UMBRIA	14005	20/12/2018	6	1.362,50	0,00			0,00		1.362,50
2018	01766_E	2	0021800029	1	08/02/2018	PIANO DI RAFFORZAMENTO AMMINISTRATIVO-P.R.A. 2014/20(AVVISI TD1-71PRA15 E TD294P	01704	21/02/2018	4	326.621,38	326.621,38			0,00		0,00
2018	01766_E	2	0021800033	1	13/02/2018	3PR- POR FESR 14/20 AZ.1.2.1 APPR.PROG.INNETWORK 2018 ATT.ANIMAZ.PROGR.PL.16/20	01738	22/02/2018	4	76.055,00	76.055,00			0,00		0,00
2018	01766_E	2	0021800068	1	13/02/2018	3ST-ASS.TECN.POR FESR 2014/20-CIG:6266648984-CUP:I61E15000240009-RTI:EMST&YOUNG/	06516	18/07/2016	4	59.616,03	59.616,03			0,00		0,00
2018	01766_E	2	0021800091	1	13/02/2018	3PR- POR FESR 14/20 ASSE I AZ.1.2.1 PROG.SPORTELLO	13189	22/12/2016	4	21.093,84	21.093,84			0,00		0,00
2018	01766_E	2	0021800097	1	13/02/2018	3PR-POR FESR 14/20 ASSE I AZ.1.2.1 APPROV.PROG.OP.	13611	29/12/2016	4	139.574,14	139.574,14			0,00		0,00
2018	01766_E	2	0021800101	1	13/02/2018	3PR- POR FESR 14/20 ASS.TECN. AGG.RDO 1343241 CIG:	00745	31/01/2017	4	24.808,28	24.808,28			0,00		0,00
2018	01766_E	2	0021800523	1	13/02/2018	3PR-POR FESR 14/20 ESTENS.AFFID.LONGARONE MAURA CIG 668760630E -BARTOLETTI E.	09285	15/09/2017	4	12.815,60	12.815,60			0,00		0,00
2018	01766_E	2	0021800570	1	13/02/2018	3PR-AFF.IN HOUSE SERV.SPEC.ASS.TECN.SUPP.AUTOR.CERTIFIC.(SVILUPPUMBRIA SPA)-PAGL	10287	09/10/2017	4	2.775,50	2.775,50			0,00		0,00
2018	01766_E	2	0021800776	1	27/02/2018	3PR-POR FESR 14/20 AZ.1.2.1 PROG.AGRIFOOD-INNETWORK 2018 (3A PTA)-PAOLETTI M.	02097	05/03/2018	4	17.220,00	17.220,00			0,00		0,00
2018	01766_E	2	0021800854	1	23/03/2018	FL - PAGAMENTO COMPENSO GENNAIO 2018 AL COCOCO BRUFANI	02930	23/03/2018	4	753,91	753,91			0,00		0,00
2018	01766_E	2	0021800856	1	27/03/2018	FL - PAGAMENTO COMPENSO GENNAIO 2018 AL COCOCO BODESMO	03124	29/03/2018	4	1.178,80	1.178,80			0,00		0,00
2018	01766_E	2	0021800870	1	29/03/2018	POR FESR 2014/20-ASSE VII-RDO1887706-CIG:ZEA2247372-CUP:I69H18000080009-SOLUZION	03269	04/04/2018	4	669,54	669,54			0,00		0,00
2018	01766_E	2	0021800875	1	03/04/2018	POR FESR UMBRIA 2014/20 AZ.5.3.1-CAMPAGNA DI PRIMAVERA 2018-CUP I49H18000150009	03382	09/04/2018	4	218.137,54	218.137,54			0,00		0,00
2018	01766_E	2	0021801020	1	10/04/2018	3ST-ASS.TECN.POR FESR 2014/20-CIG:6266648984-CUP:I	06516	18/07/2016	4	29.808,01	29.808,01			0,00		0,00
2018	01766_E	2	0021801259	1	10/04/2018	3ST-SVILUPPUMBRIA SPA-CONTRIB.POR FESR 2014/20-MIS	13346	23/12/2016	4	94.762,50	94.762,50			0,00		0,00
2018	01766_E	2	0021801260	1	10/04/2018	3PR- POR FESR 14/20 ASSE I AZ.1.2.1 PROG.SPORTELLO	13189	22/12/2016	4	7.606,54	7.606,54			0,00		0,00
2018	01766_E	2	0021801393	1	10/04/2018	3PR- POR FESR 14/20 ASSE VII ASS.TECN.CONVENZ.AUR	02484	16/03/2017	4	3.311,40	3.311,40			0,00		0,00
2018	01766_E	2	0021801725	1	10/04/2018	3PR- POR FESR 14/20 ASSE 1 AZ.1.4.1 PROG.PRJ-1319	14141	22/12/2017	4	8.368,44	8.368,44			0,00		0,00
2018	01766_E	2	0021801756	1	10/04/2018	3PR-AFF.IN HOUSE SERV.SPEC.ASS.TECN.SUPP.AUTOR.CER	10287	09/10/2017	4	305,00	305,00			0,00		0,00
2018	01766_E	2	0021801795	1	10/04/2018	3PR-SERV.GEST.STRUM.FINANZ.POR FESR 14/20 - POLI N	11263	31/10/2017	4	1.063,44	1.063,44			0,00		0,00
2018	01766_E	2	0021801932	1	10/04/2018	3PR-POR FESR 14/20 AZ.5.3.1 CONV.SVILUPPUMBRIA SPA	14485	29/12/2017	4	19.027,77	19.027,77			0,00		0,00

epf	Capitolo	Titolo	Accertamento	Pos. accertamento	Data accertamento	Testo accertamento	Atto	Data atto	Organo	Importo residuo iniziale	Importo reversali	Maggiori entrate	Minori entrate	Di cui minori entrate da riaccertamento	Motivazione economia da riacc	Residuo da mantenere
2018	01766_E	2	0021801973	1	12/04/2018	POR FESR 2014/20-12 FESTIVAL INT.GIORN.2018-CIG:Z26230CAA2-CUPI69C18000040009-FI	06289	18/06/2018	4	8.540,00	8.540,00			0,00		0,00
2018	01766_E	2	0021801996	1	13/04/2018	3PR-POR FESR 14/20 AZ.5.3.1 AGGIORN.LINEA IMMAG. CIG 645990523F (SALT & PEPPER S	04477	08/05/2018	4	7.301,70	7.301,70			0,00		0,00
2018	01766_E	2	0021802001	1	13/04/2018	POR FESR 2014/20-ASSE VI-AGENDA URBANA-COMUNE DI FOLIGNO(BRECCOLOTTI	04439	08/05/2018	4	21.383,04	21.383,04			0,00		0,00
2018	01766_E	2	0021802016	1	19/04/2018	POR FESR 2014/20-AZ.5.3.1-CAMP.PRIMAVERA 2018-CIG:74214072CC-CUP:I49H1800150009-	04262	03/05/2018	4	47.824,00	47.824,00			0,00		0,00
2018	01766_E	2	0021802028	1	24/04/2018	POR FESR 14/20-SERV.GRAFICI-BRAND UMBRIA-RDO 1843291-CIG:73522379E6-CUP:I99D1700	04323	04/05/2018	4	12.267,71	12.267,71			0,00		0,00
2018	01766_E	2	0021802063	1	10/05/2018	3PR-POR FESR14/20 -ACCESSO BANCHE DATI SIST.CAM.ITAL.-ANNO2018- (SOC.INFOCAMERE	04936	17/05/2018	4	854,00	854,00			0,00		0,00
2018	01766_E	2	0021802072	1	14/05/2018	COMMUT.DD 3133/18-POR FESR 2014/20-CUP:I69C18000010009-CIG:7399724D68-RDO 191713	05047	21/05/2018	4	6.405,00	6.405,00			0,00		0,00
2018	01766_E	2	0021802119	1	28/05/2018	POR FESR 2014/20-AZ.5.3.1.-CUP:I49H18000150009-CIG:Z902333186-RADIO SUBASIO SRL/	05991	12/06/2018	4	4.278,54	4.278,54			0,00		0,00
2018	01766_E	2	0021802123	1	29/05/2018	POR FESR 2014/20-AZ.5.3.1-SERV.GRAFICI CAMP.EST.2018-CUP:I99D17001080009-CIG:735	08197	06/08/2018	4	21.392,70	21.392,70			0,00		0,00
2018	01766_E	2	0021802127	1	31/05/2018	3PR-POR FESR 14/20 AZ.3.2.1 SERV.SPEC. ESP.COM.VALUT.CIG: Z6923F84F2-FOND.FITZCA	06877	29/06/2018	4	1.505,00	1.505,00			0,00		0,00
2018	01766_E	2	0021802141	1	05/06/2018	POR FESR 2014/20-AZ.8.7.1-CAMP.ESTATE 2018-CUP:I69H18000330009	06267	18/06/2018	4	462.075,00	462.075,00			0,00		0,00
2018	01766_E	2	0021802240	1	27/06/2018	3PR-POR FESR 14/20 AZ.3.2.1 SERV.SPEC. ESP.COM.VALUT.CIG: Z8223F84D2 FEDERCULTUR	06876	29/06/2018	4	1.435,00	1.435,00			0,00		0,00
2018	01766_E	2	0021802246	1	28/06/2018	3PR-POR FESR 14/20 PUBBLIC.BANDO GARAAFF.SERV.VAL. CIG: 7468150058 IST.POLIG.ZEC	07605	19/07/2018	4	678,99	678,99			0,00		0,00
2018	01766_E	2	0021802258	1	02/07/2018	COMMUTAZIONE-RETT.DD4323/18-CIG:73522379E6-CUP:I99D17001080009-RDO 1843291-SALT&	07839	25/07/2018	4	1.673,84	1.673,84			0,00		0,00
2018	01766_E	2	0021802260	1	03/07/2018	POR FESR 2014/20-RIMB.SPESE CRETA 30.5/2.6.18-DIP.COVARELLI-CUP:I69D16000080009(	07722	23/07/2018	4	265,21	265,21			0,00		0,00
2018	01766_E	2	0021802265	1	04/07/2018	POR FESR 2014/20 AZ.5.3.1-RDO 1892187-CUP:I69H18000240009-CIG:7412750ACE-RETT.DD	11326	31/10/2018	4	2.613,68	2.613,68			0,00		0,00
2018	01766_E	2	0021802347	1	19/07/2018	3PR-POR FESR 2014/20- CIG: Z2123881E09 FATT. PIEMME SPA PUBBL.BANDO GARA ESTR. S	07744	23/07/2018	4	136,21	136,21			0,00		0,00
2018	01766_E	2	0021802349	1	19/07/2018	3PR-POR FESR 14/20 (AVVENIRE NUOVA ED.ITAL.SPA)-CIG: Z2823886BD- BETTI C.	07745	23/07/2018	4	170,80	170,80			0,00		0,00
2018	01766_E	2	0021802352	1	19/07/2018	3PR-POR FESR 14/20 PUBBL.BANDO GARA (A. MANZONI & C. SPA)-CIG: Z292388607- BETTI	08445	16/08/2018	4	102,48	102,48			0,00		0,00
2018	01766_E	2	0021802416	1	09/08/2018	3PR-COMM.IMP.POR FESR 2014/20-PIANO UN.VAL.2014/20-(VISIBILIA SRL)-CIG:729477921	08446	16/08/2018	4	179,34	179,34			0,00		0,00
2018	01766_E	2	0021802425	1	13/08/2018	POR FESR 2014/20-AZ.5.3.1-SERV.UFF.STAMPA-CUP:I99F18000630009-CIG:69869326AE-THE	09133	07/09/2018	4	5.978,00	5.978,00			0,00		0,00
2018	01766_E	2	0021802464	1	27/08/2018	3PR-POR FESR 14/20 ASSE VII ASS.TECN. STRAT.COMUN.COM.FOLIGNO- MICCIO R.	09174	11/09/2018	4	3.878,00	3.878,00			0,00		0,00
2018	01766_E	2	0021802571	1	14/09/2018	3PR-POR FESR 14/20 AZ.5.3.1 SERV.COORD.ATT.COMUNIC.-CIG: 69869326AE (THE GATE CO	09538	20/09/2018	4	3.843,00	3.843,00			0,00		0,00
2018	01766_E	2	0021802636	1	28/09/2018	3PR- POR FESR 14/20 AZ.5.3.1SERV.UFF.STAMPA CIG 69869326AE (THE GATE COMMUNICATI	10066	03/10/2018	4	2.490,95	2.490,95			0,00		0,00
2018	01766_E	2	0021802638	1	28/09/2018	3PR-POR FESR 14/20 AZ.5.3.1 SUPP.TECN.AL SERV.COORD.ATT.COM.18/19 CIG 69869326AE	10067	03/10/2018	4	1.601,25	1.601,25			0,00		0,00
2018	01766_E	2	0021802642	1	01/10/2018	3PR- POR FESR 14/20 AZ.5.3.1 ANTICIP. CAMP.AUTUNNO/INVERNO 2018- CIG VARI- POZZI	10068	03/10/2018	4	3.757,60	3.757,60			0,00		0,00
2018	01766_E	2	0021802805	1	12/11/2018	POR FESR 2014/20-AZ 5.3.1. E 8.7.1 -LINEA A3-B-C-D-SVILUPPUMBRIA SPA (MOROSETTI)	12040	20/11/2018	4	337.500,00	337.500,00			0,00		0,00
2018	01766_E	2	0021802810	1	12/11/2018	AFFIDAMENTO FORNITURA BUONI PASTO CARTACEI F.E. DOTTORI	11781	14/11/2018	4	4.200,00	4.200,00			0,00		0,00
2018	01766_E	2	0021802918	1	26/11/2018	AFFIDAMENTO SERVIZIO REDAZIONE DEL MASTERPLAN X TURISMO 2018-2020 F.E. BENEDETTI	12492	27/11/2018	4	9.744,00	9.744,00			0,00		0,00
2018	01766_E	2	0021802946	1	29/11/2018	3PR- POR FESR 14/20 ASSE VII ASS.TECN. DGR 392/18 MONIT.AMB.LE (ARPA UMBRIA)- MO	13252	10/12/2018	4	7.051,59	7.051,59			0,00		0,00
2018	01766_E	2	0021802950	1	29/11/2018	POR FESR 14-20 FESTA DELLA RETE E MACCHIANERA INTERNET AWARDS F.E.ORSINI	12703	30/11/2018	4	8.407,63	8.407,63			0,00		0,00
2018	01766_E	2	0021803150	1	20/12/2018	POR FESR 2014/20-AZ.5.3.1-SERV. STAMPA-CUP:I99F18000630009-CIG:69869326AE-THE GA	14146	21/12/2018	4	854,00	854,00			0,00		0,00
2018	01766_E	2	0021803173	1	21/12/2018	POR FESR 2014/20-AZ.5.3.1-CUP:I99F18000640009-CIG.VARI-CAMPAGNA AUT/INV.2018(POZ	14183	27/12/2018	4	44.835,00	44.835,00			0,00		0,00
2018	01766_E	2	0021803187	1	27/12/2018	POR FESR 2014/20-AZ.8.7.1-CAMP.AUT.INV. 2018-CUP:I99F18000640009-CIG:7598941C7A-I	14209	27/12/2018	4	21.421,65	21.421,65			0,00		0,00
2018	01766_E	2	0021803189	1	27/12/2018	POR FESR 2014/20-AZ.8.7.1-CAMP.AUT.INV. 2018-CUP:I99F18000640009-CIG:7598941C7A-I	14209	27/12/2018	4	37.925,00	37.925,00			0,00		0,00

epf	Capitolo	Titolo	Accertamento	Pos. accertamento	Data accertamento	Testo accertamento	Atto	Data atto	Organo	Importo residuo iniziale	Importo reversali	Maggiori entrate	Minori entrate	Di cui minori entrate da riaccertamento	Motivazione economia da riacc	Residuo da mantenere
2018	01766_E	2	0021803214	1	28/12/2018	POR FESR 2014/20-AZ.5.3.1-CAMP.AUT/INV.2018-CUP:I99F18000640009-CIG:75989270F0-G	14363	28/12/2018	4	33.836,19	33.836,19			0,00		0,00
2018	01766_E	2	0021803233	1	31/12/2018	3PR-POR FESR 14/20 RIMB.SPESE MISSIONI A ROMA-BRUXELLES 5,6,7/09/18 DIRIG.TIRIDU	14494	31/12/2018	4	360,38	360,38			0,00		0,00
2018	01766_E	2	0021803235	1	31/12/2018	3PR- POR FESR 14/20 ASSE VI AG.URBANA (COM.PG) ATT,INFOR.COMUNIC.-MICCIO R.	14498	31/12/2018	4	6.865,18	6.865,18			0,00		0,00
2018	01769_E	2	0021803113	1	17/12/2018	3PR- SERV.ASS.TECN.PIANO ATTUAZ.IT.GAR.GIOV.PON-IOG 14/20 A VAL.SU RIS.PON-SPAO	14300	28/12/2018	4	6.863,73	0,00			0,00		6.863,73
2018	01770_E	2	0021803114	1	17/12/2018	3PR- SERV.ASS.TECN.PIANO ATTUAZ.IT.GAR.GIOV.PON-IOG 14/20 A VAL.SU RIS.PON-SPAO	14300	28/12/2018	4	6.863,73	0,00			0,00		6.863,73
2018	01804_E	2	0021803072	1	11/12/2018	2BC- ADEMPIMENTI AI SENSI DELL'ART. 20, COMMA 2, LETTERA A). E: BOSCO-	13574	13/12/2018	4	665.395,00	665.396,00	1,00		0,00		0,00
2018	01907_E	4	0021800912	1	10/04/2018	FINANZIAMENTO PROGRAMMA TRIENNALE TUTELA AMBIENTAL	01009	03/09/2015	3	34.095,98	0,00		34.095,98	34.095,98	Entrata ridotta in corrispondenza alla riduzione dell'impegno collegato	0,00
2018	01934_E	4	0021801633	1	10/04/2018	CUP C31H04000120005 PIATTAFORMA LOGISTICA DI CITTÀ	07095	10/07/2017	4	566.635,64	566.635,64			0,00		0,00
2018	01943_E	2	0021802192	1	12/06/2018	MIN. AMBIENTE - CONTRIBUTO AMMORT. MUTUI CASSA DD PP - PIANO EMERG. IDR.	04289	22/06/2015	4	335.662,60	0,00			0,00		335.662,60
2018	01964_E	2	0021801955	1	10/04/2018	3PR- POR FSE ASSEGN.VOUCHER PACCH.GIOVANI (ALLEG.)	14525	29/12/2017	4	156.465,85	156.465,85			0,00		0,00
2018	01965_E	3	0021803078	1	11/12/2018	2BC- MOBILITA' INTERREGIONALE ANNO 2018 -E: BOSCO-	13573	13/12/2018	4	20.020.524,00	0,00			0,00		20.020.524,00
2018	02007_E	2	0021803293	1	31/12/2018	2BC- QUOTA RICERCA FIBROSI CISTICA ANNO 2013	14011	20/12/2018	4	19.911,79	0,00			0,00		19.911,79
2018	02067_E	4	0021801278	1	10/04/2018	FL - LAVORI COMPLETAMENTO DEPURATORE DI MARATTA BA	13557	28/12/2016	4	125.000,00	125.000,00			0,00		0,00
2018	02071_E	4	0021800918	1	10/04/2018	1TN-ACCORDO PROGR.QUADRO IN MATERIA DI TUTELA ACQU	01009	03/09/2015	3	646.579,15	646.579,15			0,00		0,00
2018	02106_E	2	0021800065	1	13/02/2018	4DA-PAR FSC 2007-2013-AFFIDAMENTO SERV.ASSIST.TECN	05757	28/06/2016	4	4.000,00	4.000,00			0,00		0,00
2018	02106_E	2	0021800066	1	13/02/2018	3ST-PAR FSC 2007/13-ASSE V-ASS.TEC.-MONITOR.AMBIENTALE-ARPA (REGNI CHIARA	05751	28/06/2016	4	9.072,00	9.072,00			0,00		0,00
2018	02106_E	2	0021801003	1	10/04/2018	4DA-AFFIDAMENTO SERV.ASSIST.TECNICA O.D.P.-BARTOLE	05756	28/06/2016	4	21.698,47	21.698,47			0,00		0,00
2018	02106_E	2	0021802566	1	14/09/2018	3PR-PAR FSC 07/13 AZ.I.2.1.A. SOST.FORM.D'ECCELLENZA-ITS (FONDAZ.ITS NUOVE TECN.	09487	19/09/2018	6	67.500,00	67.500,00			0,00		0,00
2018	02106_E	2	0021802567	1	14/09/2018	3PR-PAR FSC 07/13 AZ.I.2.1.A. SOST.FORM.D'ECCELLENZA-ITS (FONDAZ.ITS NUOVE TECN.	09489	19/09/2018	6	270.000,00	270.000,00			0,00		0,00
2018	02106_E	2	0021802764	1	06/11/2018	PAR FSC AZ.III MIS. 5.2.B-SCENE SERVIZI COPPERMAN-CIG:762209313-CUP:I39F1800076	11564	08/11/2018	4	30.500,00	30.500,00			0,00		0,00
2018	02106_E	2	0021803030	1	05/12/2018	PAR FSC-AZ. III-MIS.5.2.B-ANN 2007/13-CUP:I69F18000480006-CIG:76221171EE-TIME SR	13314	11/12/2018	4	24.400,00	24.400,00			0,00		0,00
2018	02106_E	2	0021803153	1	20/12/2018	PAR FSC AZ.III MIS.5.2.B-CUP:I99F18000640009-CIG:7645172384-(VE LA SPA)	14159	21/12/2018	4	35.380,00	35.380,00			0,00		0,00
2018	02106_E	2	0021803212	1	28/12/2018	PAR FSC AZ.III MIS.5.2.B-CAMP.AUT/INV.2018-CUP:I99F18000640009-CIG:75989270F0-G	14363	28/12/2018	4	24.103,86	24.103,86			0,00		0,00
2018	02106_E	2	0021803217	1	28/12/2018	PAR FSC AZ.III MIS.5.2.B-CAMP.AUT/INV.2018-CUP:I99F18000640009-CIG VARI(POZZI	14365	28/12/2018	4	233.752,00	233.752,00			0,00		0,00
2018	02163_E	2	0021803175	1	21/12/2018	2BC- FONDI PER ACCERTAMENTI MEDICO-LEGALI SUI DIPP. ASSENTI DAL SERVIZIO EFFETTU	14170	21/12/2018	4	105.846,00	105.846,00			0,00		0,00
2018	02167_E	2	0021803073	1	11/12/2018	2BC- ADEMPIMENTI AI SENSI DELL'ART. 20, COMMA 2, LETTERA A). E: BOSCO-	13574	13/12/2018	4	128.788,40	128.788,40			0,00		0,00
2018	02168_E	2	0021803074	1	11/12/2018	2BC- ADEMPIMENTI AI SENSI DELL'ART. 20, COMMA 2, LETTERA A). E: BOSCO-	13574	13/12/2018	4	174.738,00	174.738,00			0,00		0,00
2018	02169_E	2	0021803085	1	12/12/2018	2BC- ART. 20, C.2, D.LGS. 118/11 QUOTA FSN CORRENTE: BORSE DI STUDIO MEDICINA GE	13453	12/12/2018	4	359.084,89	359.084,89			0,00		0,00
2018	02172_E	2	0021802868	1	21/11/2018	ADEMPIMENTO ART.20 C.2 LETT A D.LGS.118/2011	12489	27/11/2018	4	22.200,00	22.200,00			0,00		0,00
2018	02173_E	2	0021803071	1	11/12/2018	2BC- ADEMPIMENTI AI SENSI DELL'ART. 20, COMMA 2, LETTERA A).-E: BOSCO-	13574	13/12/2018	4	5.452.353,00	0,00			0,00		5.452.353,00
2018	02177_E	2	0021803083	1	11/12/2018	2BC- FINANZ.INDISTINTO DI PARTE CORRENTE-QUOTE PREMIALI ANNO 2018	13572	13/12/2018	4	3.703.689,00	3.703.689,00			0,00		0,00
2018	02180_E	4	0021800054	1	13/02/2018	3PR - PAGLIARINI.	99999	01/01/2017	3	185.377,03	185.377,03			0,00		0,00
2018	02180_E	4	0021800067	1	13/02/2018	3ST-PAR FSC 2007/13-ASSE V-ASS.TECN-SMG QSN-ICT 1218-CUP:I99G14000240001-UMBRIA	05752	28/06/2016	4	38.440,00	38.440,00			0,00		0,00
2018	02180_E	4	0021800471	1	13/02/2018	FL ASSEGNAZIONE CONTRIBUTO AD UMBRIACQUE PER REALIZZAZIONE IMPIANTO DEPURAZIONE	08692	29/08/2017	4	205.000,00	205.000,00			0,00		0,00
2018	02180_E	4	0021800581	1	13/02/2018	FL - ASSEGNAZIONE CONTRIBUTO AL COMUNE DI ASSISI PER RIQUALIFICAZIONE TORRENTE T	11238	30/10/2017	4	42.685,55	42.685,55			0,00		0,00
2018	02180_E	4	0021800603	1	13/02/2018	FL - ASSEGNAZIONE CONTRIBUTO A UMBRACQUE PER LAVORI ADEGUAMENTO BIOLOGICO LOC. T	12939	04/12/2017	4	810.000,00	810.000,00			0,00		0,00
2018	02180_E	4	0021800605	1	13/02/2018	FL - ASSEGNAZIONE CONTRIBUTO A VUS SPA LAVORI RIORDINO SISTEMA DI DEPURAZIONE DI	12941	04/12/2017	4	138.105,00	138.105,00			0,00		0,00

All. A4 - Elenco analitico residui attivi esercizi 2018 e precedenti

epf	Capitolo	Titolo	Accertamento	Pos. accertamento	Data accertamento	Testo accertamento	Atto	Data atto	Organo	Importo residuo iniziale	Importo reversali	Maggiori entrate	Minori entrate	Di cui minori entrate da riaccertamento	Motivazione economia da riacc	Residuo da mantenere
2018	02180_E	4	0021800607	1	13/02/2018	FL - ASSEGNAZIONE CONTRIBUTO A VUS SPA PER LAVORI RIORDINO SISTEMA DI DEPURAZION	12940	04/12/2017	4	36.869,18	36.869,18			0,00		0,00
2018	02180_E	4	0021800648	1	13/02/2018	FL - ASSEGNAZIONE CONTRIBUTO ALLA DITTA SII SPA PER LAVORI SISTEMA ACQUEDOTTISTI	13821	19/12/2017	4	1.488.796,15	1.488.796,15			0,00		0,00
2018	02180_E	4	0021800930	1	10/04/2018	CUP C44E13000330002 A.P.S.P. VERALLI-CORTESI DI TO	09139	04/12/2015	4	45.000,00	45.000,00			0,00		0,00
2018	02180_E	4	0021800931	1	10/04/2018	COM.TUORO DGR 281/2013 PUC 3 -FE: DIONISI LUIGI -2	09105	04/12/2015	4	26.888,21	26.888,21			0,00		0,00
2018	02180_E	4	0021800932	1	10/04/2018	COM. CALVI DELL'UMBRIA DGR 281/2013 PUC 3 -FE:DION	09106	04/12/2015	4	38.620,00	38.620,00			0,00		0,00
2018	02180_E	4	0021800934	1	10/04/2018	CUP G32C14000080006 PAR FSC 07/13 AZ.3.5.2.A VALOR	09364	11/12/2015	4	174.000,00	174.000,00			0,00		0,00
2018	02180_E	4	0021800937	1	10/04/2018	FRATTA TODINA PAR FSC ASE IV AZ. 3.1 B -FE:TIMI GI	09520	14/12/2015	4	19.708,64	19.708,64			0,00		0,00
2018	02180_E	4	0021800938	1	10/04/2018	MONTEFALCO PAR FSC ASSE IV AZ. 3.1 B -FE:TIMI GIUL	09515	14/12/2015	4	107.665,47	107.665,47			0,00		0,00
2018	02180_E	4	0021800939	1	10/04/2018	PACIANO PAR FSC ASSE IV AZ. 3.1 B -FE:TIMI GIULIAN	09516	14/12/2015	4	7.464,30	7.464,30			0,00		0,00
2018	02180_E	4	0021800940	1	10/04/2018	MONTE S.M. TIBERINA PAR FSC ASSE IV AZ. 3.1 B - FE:	09522	14/12/2015	4	24.745,01	24.745,01			0,00		0,00
2018	02180_E	4	0021800944	1	10/04/2018	RTI ABILS MANINI PIATT. LOGISTICA CITTA' DI CASTEL	09458	14/12/2015	4	320.298,15	241.686,42			0,00		78.611,73
2018	02180_E	4	0021800946	1	10/04/2018	COM. GIOVE PUC 3 AMERINO AL NATURALE -FE:BECATTINI	09731	17/12/2015	4	22.361,20	0,00			0,00		22.361,20
2018	02180_E	4	0021800947	1	10/04/2018	PAR FSC 07/13 A.III AZ.III.5.1. PARCO FLUVIALE DE	09875	18/12/2015	4	2.936,88	0,00			0,00		2.936,88
2018	02180_E	4	0021800948	1	10/04/2018	CUP E26J13000440006 PAR FSC 07/13 RIQUALIFICAZIONE	10338	28/12/2015	4	34.900,00	0,00			0,00		34.900,00
2018	02180_E	4	0021800954	1	10/04/2018	3PR - PAGLIARINI	99999	01/01/2017	3	2.131.903,68	2.131.903,68			0,00		0,00
2018	02180_E	4	0021800961	1	10/04/2018	CUP E76J14000310001 REALIZZAZ. ACCESSI FIUME SENTI	03132	26/04/2016	4	31.609,01	0,00			0,00		31.609,01
2018	02180_E	4	0021800962	1	10/04/2018	CUP E79D14000570001 VALORIZZ. E RIQUAL. FONTANILI	03162	26/04/2016	4	115.801,57	0,00			0,00		115.801,57
2018	02180_E	4	0021800963	1	10/04/2018	CUP E66J14000460001 -ITINERARI CICLABILI GTTB-GUAL	03163	26/04/2016	4	16.000,00	0,00			0,00		16.000,00
2018	02180_E	4	0021800964	1	10/04/2018	CUP E16J14001200001 PAR FSC 07/13 SORGENTE A VENTA	03248	28/04/2016	4	31.800,00	0,00			0,00		31.800,00
2018	02180_E	4	0021800965	1	10/04/2018	CUP E97B14000250001 PAR FSC 07/13 PARCO TERAPEUTIC	03250	28/04/2016	4	90.276,94	0,00			0,00		90.276,94
2018	02180_E	4	0021800966	1	10/04/2018	VALORIZZAZIONE DEL SITO DIDATTICO-NATURALISTICO OA	03280	28/04/2016	4	50.197,02	0,00			0,00		50.197,02
2018	02180_E	4	0021800968	1	10/04/2018	RIQUALIFICAZIONE DEI PONTI STORICI SULL'ANTICA VIA	03282	28/04/2016	4	74.121,81	0,00			0,00		74.121,81
2018	02180_E	4	0021800970	1	10/04/2018	STATO PAR FSC DGR 281/2013 PUC 3 CASTEL GIORGIO -F	03486	05/05/2016	4	28.197,41	0,00			0,00		28.197,41
2018	02180_E	4	0021800971	1	10/04/2018	STATO PAR FSC DGR 281/2013 PUC 3 FABRO -FE: BECATT	03491	05/05/2016	4	59.356,93	0,00			0,00		59.356,93
2018	02180_E	4	0021800976	1	10/04/2018	FL FONDI MISE (FAS 2017/13) DELIBERA CIPE 1/2013 -	03466	04/05/2016	4	901.672,20	0,00			0,00		901.672,20
2018	02180_E	4	0021800980	1	10/04/2018	PAR FSC 07/13 RIFUNZIONALIZZAZIONE DELL'AREA PARCO	03578	09/05/2016	4	35.000,00	0,00			0,00		35.000,00
2018	02180_E	4	0021800981	1	10/04/2018	PAR FSC 07/13 - PARCO TERAPEUTICO PRESSO L'AREA PU	03579	09/05/2016	4	13.680,83	0,00			0,00		13.680,83
2018	02180_E	4	0021800982	1	10/04/2018	PAR FSC 2007-2013 ASSE IIII AZIONE III.5.1 PERCORS	03705	11/05/2016	4	214.859,70	0,00			0,00		214.859,70
2018	02180_E	4	0021800984	1	10/04/2018	PAR FSC 07/13 ASSE IIII AZIONE III.5.1. COMPLETAME	03776	11/05/2016	4	17.970,57	0,00			0,00		17.970,57
2018	02180_E	4	0021800986	1	10/04/2018	FL FONDI MISE (FAS 2017/13) DELIBERA CIPE 1/2013 -	03850	16/05/2016	4	660.399,62	0,00			0,00		660.399,62
2018	02180_E	4	0021800991	1	10/04/2018	PAR FSC 07/13 VALORIZZAZIONE DELLA STRUTTURA ESIST	04089	23/05/2016	4	37.837,19	0,00			0,00		37.837,19
2018	02180_E	4	0021800994	1	10/04/2018	MIN SVILUPPO ECONOMICO LR 46/1997 MONT.SPOLETO RET	04247	26/05/2016	4	68.434,73	0,00		3.558,10	3.558,10	Entrata ridotta in corrispondenza alla riduzione dell'impegno collegato	64.876,63
2018	02180_E	4	0021800995	1	10/04/2018	PAR FSC 07/13 VALORIZZAZIONE DEL PERCORSO DEGLI AN	04339	30/05/2016	4	73.525,17	0,00			0,00		73.525,17
2018	02180_E	4	0021800996	1	10/04/2018	MIN. SVILUPPO ECONOMICO LR 46/1997 FICULLE SICUR.V	04664	07/06/2016	4	9.660,00	0,00		2.753,04	2.753,04	Entrata ridotta in corrispondenza alla riduzione dell'impegno collegato	6.906,96
2018	02180_E	4	0021800998	1	10/04/2018	MIN SVILUPPO ECONOMICO LR 46/1997 CASCIA PERCORSO	05041	14/06/2016	4	83.020,00	0,00			0,00		83.020,00
2018	02180_E	4	0021800999	1	10/04/2018	3PR- PAR FSC 07/13 AZ.IV.2.1B PROG. RIQUAL.AREA IN	05121	16/06/2016	4	122.004,25	0,00			0,00		122.004,25
2018	02180_E	4	0021801000	1	10/04/2018	MIN SVILUPPO ECONOMICO LR 46/1997 ASSISI ROTATORIA	05103	15/06/2016	4	43.907,50	0,00		258,97	258,97	Entrata ridotta in corrispondenza alla riduzione dell'impegno collegato	43.648,53
2018	02180_E	4	0021801001	1	10/04/2018	MIN SVILUPPO ECONOMICO LR 46/1997 NARNI PERCORSI P	05108	15/06/2016	4	83.860,88	0,00		2.903,71	2.903,71	Entrata ridotta in corrispondenza alla riduzione dell'impegno collegato	80.957,17
2018	02180_E	4	0021801005	1	10/04/2018	3ST-PAR FSC 2007/13-ASSE V-ASS.TECN-SMG QSN-ICT 1	05752	28/06/2016	4	2.651,86	0,00			0,00		2.651,86
2018	02180_E	4	0021801009	1	10/04/2018	CUP H45I14000060000 PAF FSC 07/13 AZ.3.5.2A. RESTA	06300	12/07/2016	4	244.800,00	0,00			0,00		244.800,00
2018	02180_E	4	0021801012	1	10/04/2018	MIN SVILUPPO ECONOMICO COM. CASTEL VISCARDO -FE:GU	06372	12/07/2016	4	10.140,00	0,00			0,00		10.140,00
2018	02180_E	4	0021801013	1	10/04/2018	MIN SVILUPPO ECONOMICO COM. PIETRALUNGA AREA CAMPE	06371	12/07/2016	4	83.731,52	0,00			0,00		83.731,52
2018	02180_E	4	0021801014	1	10/04/2018	MIN SVILUPPO ECONOMICO LR 46/1997 SCHEGGINO SC CIV	06366	12/07/2016	4	84.000,00	0,00		4.096,24	4.096,24	Entrata ridotta in corrispondenza alla riduzione dell'impegno collegato	79.903,76
2018	02180_E	4	0021801015	1	10/04/2018	MIN SVILUPPO ECONOMICO LR 46/1997 OTRICOLI LAVORI	06361	12/07/2016	4	66.607,96	0,00			0,00		66.607,96

epf	Capitolo	Titolo	Accertamento	Pos. accertamento	Data accertamento	Testo accertamento	Atto	Data atto	Organo	Importo residuo iniziale	Importo reversali	Maggiori entrate	Minori entrate	Di cui minori entrate da riaccertamento	Motivazione economia da riacc	Residuo da mantenere
2018	02180_E	4	0021801016	1	10/04/2018	MIN SVILUPPO ECONOMICO LR 46/1997 MONTEFALCO LAVOR	06359	12/07/2016	4	136.500,00	0,00			0,00		136.500,00
2018	02180_E	4	0021801017	1	10/04/2018	MIN SVILUPPO ECONOMICO PAR FSC ALLERONA - FE:TIMI	06799	22/07/2016	4	13.607,31	0,00		1.225,90	1.225,90	Entrata ridotta in corrispondenza alla riduzione dell'impegno collegato	12.381,41
2018	02180_E	4	0021801018	1	10/04/2018	MIN SVILUPPO ECONOMICO PAR FSC ACQUASPARTA PALAZZO	06800	22/07/2016	4	25.579,92	0,00			0,00		25.579,92
2018	02180_E	4	0021801019	1	10/04/2018	MIN SVILUPPO ECONOMICO PAR FSC GUARDEA BARR.ARCH.	06801	22/07/2016	4	10.524,25	0,00		1.153,21	1.153,21	Entrata ridotta in corrispondenza alla riduzione dell'impegno collegato	9.371,04
2018	02180_E	4	0021801022	1	10/04/2018	CUP C42C12000130001 PAR FSC 07-13 3.5.2°. COMPLETA	07224	03/08/2016	4	120.000,00	0,00			0,00		120.000,00
2018	02180_E	4	0021801026	1	10/04/2018	CUP B67H14002440006 PAR FSC 07-13 3.5.2A. RESTAURO	07226	03/08/2016	4	88.800,00	0,00			0,00		88.800,00
2018	02180_E	4	0021801028	1	10/04/2018	STATO PAR FSC - PUC 3 MONTECCHIO - FE:BECATTINI CR	07244	04/08/2016	4	24.295,00	0,00			0,00		24.295,00
2018	02180_E	4	0021801030	1	10/04/2018	FL - LAVORI SUL FIUME TEVERE PER LA MESSA IN SICUR	07466	10/08/2016	4	566,25	0,00			0,00		566,25
2018	02180_E	4	0021801035	1	10/04/2018	3PR- BANDO CONC.CONTR.IMP.COMM.ARTIG. X ATT. CINEMA	07882	25/08/2016	4	207.285,05	0,00			0,00		207.285,05
2018	02180_E	4	0021801036	1	10/04/2018	STATO PAR FSC PUC 3 OTRICOLI OCRICOLUM -FE: BECATT	07991	29/08/2016	4	32.812,03	0,00			0,00		32.812,03
2018	02180_E	4	0021801037	1	10/04/2018	STATO PAR FSC PUC 3 NETLAND COMUNE DI FICULLE -FE:	07992	29/08/2016	4	3.180,61	0,00			0,00		3.180,61
2018	02180_E	4	0021801039	1	10/04/2018	MIN SVILUPPO ECONOMICO - LR 46/1997 DERUTA REALIZZ	08200	02/09/2016	4	56.377,37	0,00		3.653,63	3.653,63	Entrata ridotta in corrispondenza alla riduzione dell'impegno collegato	52.723,74
2018	02180_E	4	0021801043	1	10/04/2018	MIN SVILUPPO ECONOMICO - LR 46/1997 SAN VENANZO LA	08306	06/09/2016	4	18.285,68	0,00		18.285,68	18.285,68	Entrata ridotta in corrispondenza alla riduzione dell'impegno collegato	0,00
2018	02180_E	4	0021801058	1	10/04/2018	STATO PUC 3 MONTEFRANCO LUNGO IL FIUME TRA PIEVI E	09464	05/10/2016	4	34.100,00	0,00			0,00		34.100,00
2018	02180_E	4	0021801061	1	10/04/2018	3PR- CONTR. IMPR.COMM.E ARTIG. CENTRI COMM. NAT. NE	09612	10/10/2016	4	11.416,11	0,00			0,00		11.416,11
2018	02180_E	4	0021801080	1	10/04/2018	MIN SVILUPPO ECONOMICO LR 46/1997 COM. PRECI -FE:G	10103	20/10/2016	4	21.515,33	0,00			0,00		21.515,33
2018	02180_E	4	0021801081	1	10/04/2018	STATO LR 46/1997 COM. VALFABBRICA PARCHEGGIO VIA C	10104	20/10/2016	4	33.880,00	0,00			0,00		33.880,00
2018	02180_E	4	0021801085	1	10/04/2018	STATO PUC 3 SAN GEMINI DISTRETTO CULTURALE -FE: DI	10602	02/11/2016	4	4.123,37	0,00			0,00		4.123,37
2018	02180_E	4	0021801100	1	10/04/2018	PAR FSC 07/13 ASSE III AZ.III.5.1. VALORIZZAZIONE	11213	16/11/2016	4	30.313,49	0,00			0,00		30.313,49
2018	02180_E	4	0021801112	1	10/04/2018	STATO PUC 3 MONTONE EVENTI INN COMUNE ALTOTEVERE -	11903	01/12/2016	4	30.651,90	0,00			0,00		30.651,90
2018	02180_E	4	0021801113	1	10/04/2018	MIN SVILUPPO ECONOM PAR FSC 3.5.2A PANICALE -FE:TU	11821	30/11/2016	4	49.000,00	0,00			0,00		49.000,00
2018	02180_E	4	0021801114	1	10/04/2018	3PR- PAR FSC 07/13 ASSE IV.2.1.B COMPL.PIATTAF.LOG	11980	02/12/2016	4	1.263.651,99	0,00			0,00		1.263.651,99
2018	02180_E	4	0021801115	1	10/04/2018	STATO PUC 3 LISCIANO NICCONE -FE:PROIETTI MAURO -2	11919	01/12/2016	4	14.768,24	0,00			0,00		14.768,24
2018	02180_E	4	0021801120	1	10/04/2018	CUP I69D14000890001 PAR FSC 07/13 REALIZZAZIONE DI	11862	30/11/2016	4	70.806,86	0,00			0,00		70.806,86
2018	02180_E	4	0021801127	1	10/04/2018	STATO PAR FSC RISCHIO IDROGEOLOGICO -FE: RICCI FRA	12119	05/12/2016	4	857.865,84	0,00			0,00		857.865,84
2018	02180_E	4	0021801130	1	10/04/2018	STATO PAR FSC MONTEGABBIONE -FE:LATTANZI AGATA -2A	12108	05/12/2016	4	156.479,02	0,00			0,00		156.479,02
2018	02180_E	4	0021801133	1	10/04/2018	STATO PAR FSC PORANO PATRIMONIO EDILIZIO PUBBLICO	12107	05/12/2016	4	25.362,16	0,00			0,00		25.362,16
2018	02180_E	4	0021801134	1	10/04/2018	STATO PAR FSC CASTEL GIORGIO PATRIMONIO EDILIZIO P	12106	05/12/2016	4	38.630,66	0,00		415,87	415,87	Entrata ridotta in corrispondenza alla riduzione dell'impegno collegato	38.214,79
2018	02180_E	4	0021801145	1	10/04/2018	CUP G14E14001380006 PAR FSC 07/13 CENTRO DI DOCUME	12492	13/12/2016	4	480.000,00	0,00			0,00		480.000,00
2018	02180_E	4	0021801152	1	10/04/2018	MIN SVILUPPO ECONOMICO LR 46/1997 NOCERA UMBRA -FE	12710	14/12/2016	4	106.980,59	0,00			0,00		106.980,59
2018	02180_E	4	0021801153	1	10/04/2018	STATO PAR FSC MONTEFALCO -FE: LATTANZI AGATA -2AC	12640	14/12/2016	4	54.841,38	0,00			0,00		54.841,38
2018	02180_E	4	0021801162	1	10/04/2018	MIN SVILUPPO ECONOMICO PAR FSC COMUNE ALLERONA -FE	12643	14/12/2016	4	26.804,37	0,00			0,00		26.804,37
2018	02180_E	4	0021801163	1	10/04/2018	STATO PAR FSC TREVI -FE:LATTANZI AGATA -2AC	12839	16/12/2016	4	92.632,75	0,00		22.792,11	22.792,11	Entrata ridotta in corrispondenza alla riduzione dell'impegno collegato	69.840,64
2018	02180_E	4	0021801164	1	10/04/2018	MIN SVILUPPO ECONOMICO PAR FSC COM. GUARDEA -FE:LA	12928	19/12/2016	4	9.515,75	0,00			0,00		9.515,75
2018	02180_E	4	0021801167	1	10/04/2018	MIN SVILUPPO ECONOMICO PAR FSC M.S.M. TIBERINA -FE	12829	16/12/2016	4	23.837,29	0,00			0,00		23.837,29
2018	02180_E	4	0021801172	1	10/04/2018	MIN SVILUPPO ECONOMICO PAR FSC COSTACCIARIO -FE:PO	12986	19/12/2016	4	16.263,10	0,00			0,00		16.263,10
2018	02180_E	4	0021801185	1	10/04/2018	FL - LAVORI POTENZIAMENTO IMPIANTO DI DEPURAZIONE	12868	16/12/2016	4	1.350.000,00	0,00			0,00		1.350.000,00
2018	02180_E	4	0021801188	1	10/04/2018	FL - RIORDINO SISTEMA FOGNARIO DI PERUGIA CON IMPI	12869	16/12/2016	4	144.000,00	0,00		22.088,66	22.088,66	Entrata ridotta in corrispondenza alla riduzione dell'impegno collegato	121.911,34
2018	02180_E	4	0021801189	1	10/04/2018	FL - REALIZZAZIONE FOGNATURA FOSSO INFERNACCIO E C	12925	19/12/2016	4	157.500,00	0,00			0,00		157.500,00

epf	Capitolo	Titolo	Accertamento	Pos. accertamento	Data accertamento	Testo accertamento	Atto	Data atto	Organo	Importo residuo iniziale	Importo reversali	Maggiori entrate	Minori entrate	Di cui minori entrate da riaccertamento	Motivazione economia da riacc	Residuo da mantenere
2018	02180_E	4	0021801192	1	10/04/2018	CUP J44E14000460001 VALORIZZAZIONE STRUTT.ESISTENT	12998	19/12/2016	4	9.625,57	0,00			0,00		9.625,57
2018	02180_E	4	0021801193	1	10/04/2018	CUP J44E14000460001 PAR FSC 07/13 RIQUALIFICAZIONE	12997	19/12/2016	4	33.190,85	0,00			0,00		33.190,85
2018	02180_E	4	0021801194	1	10/04/2018	FL - LAVORI RIORDINO SISTEMA DI RACCOLTA E DEPURAZ	13072	20/12/2016	4	108.000,00	0,00		25.456,81	25.456,81	Entrata ridotta in corrispondenza alla riduzione dell'impegno collegato	82.543,19
2018	02180_E	4	0021801195	1	10/04/2018	FL - LAVORI ADEGUAMENTO IMPIANTO DI DEPURAZIONE DI	13081	20/12/2016	4	143.100,00	0,00		127.904,73	127.904,73	Entrata ridotta in corrispondenza alla riduzione dell'impegno collegato	15.195,27
2018	02180_E	4	0021801198	1	10/04/2018	FL - LAVORI RIORDINO SISTEMA DI RACCOLTA E DEPURAZ	13075	20/12/2016	4	121.500,00	0,00		44.399,84	44.399,84	Entrata ridotta in corrispondenza alla riduzione dell'impegno collegato	77.100,16
2018	02180_E	4	0021801199	1	10/04/2018	FL - LAVORI RIORDINO E RACCOLTA E DEPURAZIONE DELL	13079	20/12/2016	4	72.000,00	0,00		72.000,00	72.000,00	Entrata ridotta in corrispondenza alla riduzione dell'impegno collegato	0,00
2018	02180_E	4	0021801200	1	10/04/2018	FL - LAVORI RIORDINO E RACCOLTA E DEPURAZIONE DELL	13080	20/12/2016	4	337.500,00	0,00		105.347,74	105.347,74	Entrata ridotta in corrispondenza alla riduzione dell'impegno collegato	232.152,26
2018	02180_E	4	0021801203	1	10/04/2018	PAR FSC 07/13 RIPULITURA E SISTEMAZIONE SENTIERO E	13019	20/12/2016	4	1.644,99	0,00			0,00		1.644,99
2018	02180_E	4	0021801204	1	10/04/2018	CUP J49J15002740002 RIQUALIFICAZIONE DEL BORGO RUR	13043	20/12/2016	4	1.494,29	0,00			0,00		1.494,29
2018	02180_E	4	0021801205	1	10/04/2018	CUP J44E14000470001 GRAN FONDO DEL MONTE CUCCO DI	13044	20/12/2016	4	853,30	0,00			0,00		853,30
2018	02180_E	4	0021801206	1	10/04/2018	CUP D79D14000470002 PAR FSC 07/13 AMPLIAMENTO DI D	13045	20/12/2016	4	6.160,59	0,00			0,00		6.160,59
2018	02180_E	4	0021801219	1	10/04/2018	CUP C99J13000700009 LA NUOVA PIAZZA DEL SAPERE - B	13074	20/12/2016	4	696.099,80	0,00			0,00		696.099,80
2018	02180_E	4	0021801220	1	10/04/2018	FL - LAVORI RIORDINO SISTEMA FOGNARIO E COLLETTAME	13241	22/12/2016	4	135.000,00	0,00		135.000,00	135.000,00	Entrata ridotta in corrispondenza alla riduzione dell'impegno collegato	0,00
2018	02180_E	4	0021801233	1	10/04/2018	CUP C95I14000300002 PAR FSC 07/13 RESTAURO E RECUP	13180	22/12/2016	4	1.124.000,00	0,00			0,00		1.124.000,00
2018	02180_E	4	0021801238	1	10/04/2018	FL - LAVORI RIORDINO SISTEMA DEPURAZIONE AGGLOMERA	13237	22/12/2016	4	31.110,29	0,00			0,00		31.110,29
2018	02180_E	4	0021801243	1	10/04/2018	FL - LAVORI DI RIORDINO DEL SISTEMA DI RACCOLTA E	13238	22/12/2016	4	210.000,00	0,00			0,00		210.000,00
2018	02180_E	4	0021801525	1	10/04/2018	STATO PAR FSC MITIGAZIONE RISCHIO IDROGEOLOGICO -F	04474	08/05/2017	4	471.327,55	0,00			0,00		471.327,55
2018	02180_E	4	0021801526	1	10/04/2018	MIN SVILUPPO ECONOMICO ACQUASPARTA BARRIERE ARCH.	04457	08/05/2017	4	37.166,09	0,00			0,00		37.166,09
2018	02180_E	4	0021801527	1	10/04/2018	CUP J47B14000330001 PAR FSC 07/13 REALIZZAZIONE DI	04520	10/05/2017	4	20.255,20	0,00			0,00		20.255,20
2018	02180_E	4	0021801592	1	10/04/2018	MIN AMBIENTE SANTORO SRL TODI FOSSO PIETRAIA -FE:P	06558	28/06/2017	4	1.901,85	0,00			0,00		1.901,85
2018	02180_E	4	0021801637	1	10/04/2018	MIN SVILUPPO ECONOMICO BANDO PAR FSC PARRANO -FE:L	07408	18/07/2017	4	3.533,50	0,00			0,00		3.533,50
2018	02180_E	4	0021801642	1	10/04/2018	FL - CONTRIBUTO LAVORI COLLEGAMENTO ACQUEDOTTO DI	07764	27/07/2017	4	360.138,14	0,00			0,00		360.138,14
2018	02180_E	4	0021801693	1	10/04/2018	FL ASSEGNAZIONE CONTRIBUTO AD UMBRIACQUE PER REAL	08692	29/08/2017	4	578.000,00	0,00			0,00		578.000,00
2018	02180_E	4	0021801714	1	10/04/2018	MIN SVILUPPO ECONOMICO PAR FSC BEVAGNA -FE:LATTANZ	08933	05/09/2017	4	89.541,72	0,00			0,00		89.541,72
2018	02180_E	4	0021801722	1	10/04/2018	FL - ASSEGNAZIONE CONTRIBUTO LAVORI RADDOPPIO ACQU	10062	03/10/2017	4	106.137,98	0,00		101.073,61	101.073,61	Entrata ridotta in corrispondenza alla riduzione dell'impegno collegato	5.064,37
2018	02180_E	4	0021801731	1	10/04/2018	FL -ASSEGNAZIONE CONTRIBUTO ALL'AURI LAVORI REALIZ	10059	03/10/2017	4	74.885,84	0,00		29,70	29,70	Entrata ridotta in corrispondenza alla riduzione dell'impegno collegato	74.856,14
2018	02180_E	4	0021801732	1	10/04/2018	FL -ASSEGNAZIONE CONTRIBUTO ALL'AURI LAVORI REALIZ	10063	03/10/2017	4	81.242,60	0,00			0,00		81.242,60
2018	02180_E	4	0021801737	1	10/04/2018	CUP E67B14000210006 PAR FSC 07/13 INTERVENTI VALOR	09803	27/09/2017	4	25.888,73	0,00			0,00		25.888,73
2018	02180_E	4	0021801738	1	10/04/2018	MIN SVILUPPO ECONOMICO PAR FSC LR 46/1997 CANNARA	09922	29/09/2017	4	84.000,00	0,00			0,00		84.000,00
2018	02180_E	4	0021801739	1	10/04/2018	MIN SVILUPPO ECONOMICO PAR FSC LR 46/1997 PIEGARO	09998	02/10/2017	4	86.450,00	0,00		14.432,25	14.432,25	Entrata ridotta in corrispondenza alla riduzione dell'impegno collegato	72.017,75
2018	02180_E	4	0021801740	1	10/04/2018	MIN SVILUPPO ECONOMICO PAR FSC LR 46/1997 MAGIONE	09934	29/09/2017	4	91.000,00	0,00			0,00		91.000,00
2018	02180_E	4	0021801743	1	10/04/2018	MIN SVILUPPO ECONOMICO PAR FSC LR 46/1997 PORANO -	09997	02/10/2017	4	60.273,39	0,00		6.406,56	6.406,56	Entrata ridotta in corrispondenza alla riduzione dell'impegno collegato	53.866,83
2018	02180_E	4	0021801747	1	10/04/2018	PAR FSC 2007/13-PROMO COMMERC.TURISTICA-CUP:I86D12	13184	07/12/2017	4	96.711,75	0,00			0,00		96.711,75
2018	02180_E	4	0021801748	1	10/04/2018	CUP E46J14000350001 PAR FSC 2007-2013 - SISTEMAZIO	10242	09/10/2017	4	399,01	0,00			0,00		399,01

epf	Capitolo	Titolo	Accertamento	Pos. accertamento	Data accertamento	Testo accertamento	Atto	Data atto	Organo	Importo residuo iniziale	Importo reversali	Maggiori entrate	Minori entrate	Di cui minori entrate da riaccertamento	Motivazione economia da riacc	Residuo da mantenere
2018	02180_E	4	0021801755	1	10/04/2018	PAR FSC 2007/13-ASSE II AZ. II.2.2B-BANDO PER IMPR	10401	11/10/2017	4	12.500,76	0,00			0,00		12.500,76
2018	02180_E	4	0021801762	1	10/04/2018	PAR FSC 2007/13-ASSE II AZ. II.2.2B-BANDO PER IMPR	10409	11/10/2017	4	30.767,67	0,00			0,00		30.767,67
2018	02180_E	4	0021801763	1	10/04/2018	PAR FSC 2007/13-ASSE II AZ. II.2.2B-BANDO PER IMPR	10410	11/10/2017	4	46.080,07	0,00			0,00		46.080,07
2018	02180_E	4	0021801768	1	10/04/2018	FL - LAVORI DI COMPLETAMENTO DEPURATORE DI CASTELV	10698	18/10/2017	4	122.760,00	0,00		19.582,96	19.582,96	Entrata ridotta in corrispondenza alla riduzione dell'impegno collegato	103.177,04
2018	02180_E	4	0021801769	1	10/04/2018	FL - LAVORI DI ADEGUAMENTO DEPURATORE DI PIEDILUCO	10697	18/10/2017	4	61.380,00	0,00			0,00		61.380,00
2018	02180_E	4	0021801772	1	10/04/2018	MIN SVILUPPO ECONOMICO PAR FSC LR 46/1997 SELLANO	10551	13/10/2017	4	76.650,00	0,00		718,16	718,16	Entrata ridotta in corrispondenza alla riduzione dell'impegno collegato	75.931,84
2018	02180_E	4	0021801797	1	10/04/2018	MIN SVILUPPO ECONOMICO PAR FSC LR 46/1997 BASTIA U	11378	02/11/2017	4	126.000,00	0,00			0,00		126.000,00
2018	02180_E	4	0021801798	1	10/04/2018	MIN SVILUPPO ECONOMICO PAR FSC LR 46/1997 CALVI DE	11387	02/11/2017	4	53.530,40	0,00			0,00		53.530,40
2018	02180_E	4	0021801799	1	10/04/2018	MIN SVILUPPO ECONOMICO PAR FSC LR 46/1997 AVIGLIAN	11392	02/11/2017	4	27.376,69	0,00			0,00		27.376,69
2018	02180_E	4	0021801807	1	10/04/2018	FL - ASSEGNAZIONE CONTRIBUTO ALL'AURI LAVORI IMPIA	11583	08/11/2017	4	312.353,20	0,00			0,00		312.353,20
2018	02180_E	4	0021801818	1	10/04/2018	MIN SVILUPPO ECONOMICO PAR FSC CASTEL GIORGIO -FE:	11884	15/11/2017	4	6.652,68	0,00			0,00		6.652,68
2018	02180_E	4	0021801822	1	10/04/2018	CUP C99D15000830009 PAR FSC 07/13 PROG MOSTRA LA	12057	17/11/2017	4	20.000,00	0,00			0,00		20.000,00
2018	02180_E	4	0021801829	1	10/04/2018	FL - ASSEGNAZIONE CONTRIBUTO LAVORI COLLEGAMENTO F	12938	04/12/2017	4	72.000,00	0,00		72.000,00	72.000,00	Entrata ridotta in corrispondenza alla riduzione dell'impegno collegato	0,00
2018	02180_E	4	0021801831	1	10/04/2018	MIN SVILUPPO ECONOMICO LR 46/1997 PROV. PERUGIA -F	12200	21/11/2017	4	40.412,30	0,00		28.984,37	28.984,37	Entrata ridotta in corrispondenza alla riduzione dell'impegno collegato	11.427,93
2018	02180_E	4	0021801857	1	10/04/2018	MIN SVILUPPO ECONOMICO PAR FSC INTERV. RECUPERO -F	12971	05/12/2017	4	228.458,39	0,00			0,00		228.458,39
2018	02180_E	4	0021801858	1	10/04/2018	MIN SVILUPPO ECONOMICO PAR FSC INFRASTRUTTURE FOSS	12895	01/12/2017	4	136.500,00	0,00			0,00		136.500,00
2018	02180_E	4	0021801859	1	10/04/2018	PAR FSC 2007-2013:ASSE II-AZIONE II.2.2b-BANDO DD	13557	14/12/2017	4	7.986,57	0,00			0,00		7.986,57
2018	02180_E	4	0021801870	1	10/04/2018	FL - CONTRIBUTO A UMBRA ACQUE PER VARI LAVORI DI R	13110	06/12/2017	4	318.524,38	0,00		88.200,00	88.200,00	Entrata ridotta in corrispondenza alla riduzione dell'impegno collegato	230.324,38
2018	02180_E	4	0021801874	1	10/04/2018	FL - LIQUIDAZIONE ACCONTO CONTRIBUTO PER LAVORI AD	13116	06/12/2017	4	135.000,00	0,00		348,60	348,60	Entrata ridotta in corrispondenza alla riduzione dell'impegno collegato	134.651,40
2018	02180_E	4	0021801875	1	10/04/2018	FL - ASS. CONTRIBUTO LAVORI REALIZZAZIONE FOSSO DE	13822	19/12/2017	4	31.500,00	0,00			0,00		31.500,00
2018	02180_E	4	0021801878	1	10/04/2018	MIN SVILUPPO ECONOMICO PAR FSC LR 46/1997 SAN GIUS	13151	07/12/2017	4	31.967,35	0,00			0,00		31.967,35
2018	02180_E	4	0021801879	1	10/04/2018	MIN SVILUPPO ECONOMICO PAR FSC LR 46/1997 MONTELEO	13153	07/12/2017	4	53.187,12	0,00			0,00		53.187,12
2018	02180_E	4	0021801882	1	10/04/2018	FL - ASSEGNAZIONE CONTRIBUTO AL COMUNE S. GIUSTINO	13369	12/12/2017	4	62.831,49	0,00			0,00		62.831,49
2018	02180_E	4	0021801912	1	10/04/2018	FL - ASSEGNAZIONE CONTRIBUTO ALLA DITTA SII SPA PE	13821	19/12/2017	4	1.662.821,67	0,00			0,00		1.662.821,67
2018	02180_E	4	0021802467	1	28/08/2018	POR FESR 2007/13-ASSE I INNOV. A.1-APQ-BANDO 2009-CUP I15C13000150008-RENZACCI S	08977	04/09/2018	4	110.293,00	0,00			0,00		110.293,00
2018	02180_E	4	0021802483	1	31/08/2018	PAR-FSC 2007-2013 RIPROGRAMMAZIONE 2018 - AVVISO DGR N.917/16 DGR N.559/18 PROG.	08982	04/09/2018	4	24.300,00	0,00			0,00		24.300,00
2018	02180_E	4	0021802486	1	31/08/2018	PAR-FSC 2007-2013 RIPROGRAMMAZIONE 2018 - AVVISO DGR N.917/16 DGR N.559/18 PROG.	08985	04/09/2018	4	24.300,00	0,00			0,00		24.300,00
2018	02180_E	4	0021802497	1	05/09/2018	MIN SVILUPPO ECONOMICO PAR FSC - FE: LATTANZI AGATA -2AC	09171	10/09/2018	4	1,85	0,00			0,00		1,85
2018	02180_E	4	0021802513	1	06/09/2018	STATO PAR FSC DECORO URBANO AVIGLIANO UMBRO -FE: BECATTINI CRISTINA -2AC	11572	08/11/2018	4	24.300,00	0,00			0,00		24.300,00
2018	02180_E	4	0021802515	1	06/09/2018	STATO PAR FSC DECORO URBANO CASTEL RITALDI -FE:PROIETTI MAURO -2AC	10780	19/10/2018	4	24.300,00	0,00			0,00		24.300,00
2018	02180_E	4	0021802534	1	07/09/2018	STATO PAR FSC DECORO URBANO UMBERTIDE -FE:PROIETTI MAURO -2AC	10900	23/10/2018	4	36.000,00	0,00			0,00		36.000,00
2018	02180_E	4	0021802539	1	07/09/2018	STATO PAR FSC DECORO URBANO DERUTA -FE:BECATTINI CRISTINA -2AC	10241	09/10/2018	4	24.300,00	0,00			0,00		24.300,00
2018	02180_E	4	0021802545	1	11/09/2018	3PR-POR FESR 07/13 ASSE I ATT.A1 FSC ASSE II B.O.2013 (LA VETERINARIA SRL)-PADIG	09757	26/09/2018	4	169.715,00	0,00			0,00		169.715,00
2018	02180_E	4	0021802616	1	26/09/2018	MISE PAR FSC PALAZZO TRINCI FOLIGNO -FE:TULLI PAOLA -2AC	10006	02/10/2018	4	99.000,00	0,00			0,00		99.000,00
2018	02180_E	4	0021802668	1	05/10/2018	STATO PAR FSC PUC 3 INCONTRO B COOP SOC. -FE:DIONISI LUIGI -2AC	10240	09/10/2018	4	42.011,66	0,00			0,00		42.011,66
2018	02180_E	4	0021802676	1	09/10/2018	STATO PAR FSC DECORO URBANO MARSCIANO -FE:BECATTINI CRISTINA -2AC	10552	16/10/2018	4	36.000,00	0,00			0,00		36.000,00

epf	Capitolo	Titolo	Accertamento	Pos. accertamento	Data accertamento	Testo accertamento	Atto	Data atto	Organo	Importo residuo iniziale	Importo reversali	Maggiori entrate	Minori entrate	Di cui minori entrate da riaccertamento	Motivazione economia da riacc	Residuo da mantenere
2018	02180_E	4	0021802701	1	17/10/2018	STATO CONSOLIDAMENTO RUPE MASSA MARTANA -FE: FELICI PAOLO -2AC	10702	18/10/2018	4	247.245,99	0,00			0,00		247.245,99
2018	02180_E	4	0021802712	1	19/10/2018	STATO PAR FSC DECORO URBANO TORGIANO -FE:BECATTINI CRISTINA -2AC	10911	23/10/2018	4	24.300,00	0,00			0,00		24.300,00
2018	02180_E	4	0021802763	1	05/11/2018	CUP J64B13000430003 PAR FSC 07/13 MUSEO DINAMICO DEL LATERIZIO E DELLE TERRECOTT	11502	07/11/2018	4	90.000,00	0,00			0,00		90.000,00
2018	02180_E	4	0021802773	1	07/11/2018	STATO PAR FSC DECORO URBANO SPELLO -FE:BECATTINI CRISTINA -2AC	11666	12/11/2018	4	24.300,00	0,00			0,00		24.300,00
2018	02180_E	4	0021802971	1	30/11/2018	AFFIDAMENTO FORNITURA 3 PC E 3 LICENZE MICROSOFT OFFICE 2016 F.E. ORSINI	13160	07/12/2018	4	2.104,50	0,00			0,00		2.104,50
2018	02181_E	2	0021800551	1	13/02/2018	3PR- REGOL.IE 508/14 FEAMP 14/20 BANDI EV.PUBBL.CONTR. MIS.44 PAR.6-48 C -69 (BE	09902	29/09/2017	4	19.845,49	0,00			0,00		19.845,49
2018	02181_E	2	0021801962	1	12/04/2018	3PR- REGOL.UE N.508/14 FEAMP 14/20 MIS.68 (3A PTA)- LETI	03575	12/04/2018	4	5.000,00	0,00			0,00		5.000,00
2018	02181_E	2	0021802329	1	12/07/2018	3PR- REGOL.(UE) N.508/2014 FEAMP 14/20 BANDO EV.PUBBL.ACC.CONTR.MIS.1.44 PAR.6 S	07555	18/07/2018	4	50.000,00	0,00		3.481,97	3.481,97	Entrata ridotta in corrispondenza alla riduzione dell'impegno collegato	46.518,03
2018	02182_E	2	0021800552	1	13/02/2018	3PR- REGOL.UE 508/14 FEAMP 14/20 BANDI EV.PUBBL.CONTR. MIS.44 PAR.6-48 C -69 (BE	09902	29/09/2017	4	13.891,85	0,00			0,00		13.891,85
2018	02182_E	2	0021801961	1	12/04/2018	3PR- REGOL.UE N.508/14 FEAMP 14/20 MIS.68 (3A PTA)- LETI	03575	12/04/2018	4	3.500,00	0,00			0,00		3.500,00
2018	02182_E	2	0021802328	1	12/07/2018	3PR- REGOL.(UE) N.508/2014 FEAMP 14/20 BANDO EV.PUBBL.ACC.CONTR.MIS.1.44 PAR.6 S	07555	18/07/2018	4	35.000,00	0,00		2.437,38	2.437,38	Entrata ridotta in corrispondenza alla riduzione dell'impegno collegato	32.562,62
2018	02183_E	4	0021800553	1	13/02/2018	3PR- REGOL.UE 508/14 FEAMP 14/20 BANDI EV.PUBBL.CONTR. MIS.44 PAR.6-48 C -69 (BE	09902	29/09/2017	4	140.058,47	0,00			0,00		140.058,47
2018	02183_E	4	0021800637	1	13/02/2018	3PR- REG.UE 508/14 FEAMP 14/20 BANDI EVID.PUBBL. MIS.44 PAR.1 LETT.D) EFF.ENERG	13756	18/12/2017	4	3.415,93	0,00			0,00		3.415,93
2018	02183_E	4	0021802794	1	08/11/2018	3PR- REGOL.UE 508/14-FEAMP 14/20 BANDO MIS.2.48 INV.PROD. ACQUACOLT.LETT1-C-D MI	11670	12/11/2018	4	6.145,56	0,00			0,00		6.145,56
2018	02184_E	4	0021800554	1	13/02/2018	3PR- REGOL.UE 508/14 FEAMP 14/20 BANDI EV.PUBBL.CONTR. MIS.44 PAR.6-48 C -69 (BE	09902	29/09/2017	4	98.040,94	0,00			0,00		98.040,94
2018	02184_E	4	0021800636	1	13/02/2018	3PR- REG.UE 508/14 FEAMP 14/20 BANDI EVID.PUBBL. MIS.44 PAR.1 LETT.D) EFF.ENERG	13756	18/12/2017	4	2.391,15	0,00			0,00		2.391,15
2018	02184_E	4	0021802795	1	08/11/2018	3PR- REGOL.UE 508/14-FEAMP 14/20 BANDO MIS.2.48 INV.PROD. ACQUACOLT.LETT1-C-D MI	11670	12/11/2018	4	4.301,89	0,00			0,00		4.301,89
2018	02186_E	2	0021803169	1	21/12/2018	4DA-FONDO ASILO MIGRAZIONE E INTEGRAZIONE 2014-2020-BIGI	14225	27/12/2018	4	483.000,00	483.000,00			0,00		0,00
2018	02187_E	2	0021803198	1	27/12/2018	4DA-FONDO ASILO MIGRAZIONE E INTEGRAZIONE 2014-2020-BIGI	14253	27/12/2018	4	424.200,00	424.200,00			0,00		0,00
2018	02212_E	4	0021800078	1	13/02/2018	FL - LAVORI DI RIORDINO RACCOLTA E DEPURAZIONE AGG	11359	21/11/2016	4	81.000,00	81.000,00			0,00		0,00
2018	02271_E	2	0021801304	1	10/04/2018	4DAXST-DGR 1415/16-F.NAZION.POLIT.MIGRAT.2014-INTE	01429	17/02/2017	4	5.732,81	0,00			0,00		5.732,81
2018	02437_E	3	0021800726	1	20/02/2018	FL - RECUPERO AL PERSONALE REGIONALE SOMME PER BUSTA PESANTE	01733	21/02/2018	4	12.304,73	0,00			0,00		12.304,73
2018	02438_E	3	0021800817	1	12/03/2018	FL - RECUPERO SANZIONI E INTERESSI PER TARDIVO PAGAMENTO	02466	13/03/2018	4	68,79	68,79			0,00		0,00
2018	02438_E	3	0021800860	1	28/03/2018	FL - RECUPERO PER VIOLAZIONE AL CODICE DELLA STRADA DA PERSONALE REGIONALE	03499	11/04/2018	4	184,10	184,10			0,00		0,00
2018	02439_E	2	0021802033	1	27/04/2018	FL - PAGAMENTO MISSIONI AL PERSONALE ASSEGNATO ALL'EMERGENZA SISMA ANNO 2018	04229	02/05/2018	4	20.729,11	0,00			0,00		20.729,11
2018	02439_E	2	0021802132	1	01/06/2018	FL - PAGAMENTO COMPENSI DI LAVORO STRAORDINARIO RESE DAL PERSONALE PER EVENTI SI	05595	04/06/2018	4	57.962,76	0,00			0,00		57.962,76
2018	02439_E	2	0021802316	1	10/07/2018	FL - PAGAMENTO PRESTAZIONI DI LAVORO STRAORDINARIO AL PERSONALE IMPEGNATO EMERGE	07716	23/07/2018	4	26.974,48	0,00			0,00		26.974,48
2018	02439_E	2	0021802371	1	26/07/2018	FL - PAGAMENTO PRESTAZIONI DI LAVORO STRAORDINARIO AL PERSONALE IREGIONALE PRESS	08088	01/08/2018	4	25.831,36	0,00			0,00		25.831,36
2018	02439_E	2	0021802454	1	23/08/2018	FL - PAGAMENTO COMPENSI PER LAVORO STRAORDINARIO DEL PERSONALE REGIONALE NELL'EM	09041	05/09/2018	4	24.786,25	0,00			0,00		24.786,25
2018	02439_E	2	0021802689	1	11/10/2018	FL - PAGAMENTO STRAORDINARIO AL PERSONALE IMPEGNATO NELL'EMERGENZA SISMA	10478	15/10/2018	4	20.411,99	0,00			0,00		20.411,99
2018	02439_E	2	0021802771	1	06/11/2018	FL - PAGAMENTO COMPETENZE LAVORO STRAORDINARIO AL PERSONALE UFFICIO RICOSTRUZION	11677	12/11/2018	4	19.527,36	0,00			0,00		19.527,36
2018	02439_E	2	0021802843	1	16/11/2018	FL - PAGAMENTO COMPENSI PER PRESTAZIONI DI LAVORO STRAORDINARIO AL PERSONALE EME	12103	21/11/2018	4	17.750,53	0,00			0,00		17.750,53
2018	02439_E	2	0021803070	1	11/12/2018	FL - PAGAMENTO COMPENSI PER PRESTAZIONE DI LAVORO STRAORDINARIO PERSONALE SISMA	13429	12/12/2018	4	19.238,68	0,00			0,00		19.238,68
2018	02448_E	3	0021800749	1	26/02/2018	2BC- LR N. 1/2015 ENTRATE DA ATTIV. ISTRUTTORIE, DI CONSERVAZIONE E RILASCIO AUT	01794	23/02/2018	4	35.720,68	35.720,68			0,00		0,00
2018	02450_E	3	0021800750	1	26/02/2018	2BC- PROVENTI PER INSERZIONI E VENDITA BOLLETTINO UFFICIALE DELLA REGIONE	01794	23/02/2018	4	2.693,12	2.693,12			0,00		0,00

epf	Capitolo	Titolo	Accertamento	Pos. accertamento	Data accertamento	Testo accertamento	Atto	Data atto	Organo	Importo residuo iniziale	Importo reversali	Maggiori entrate	Minori entrate	Di cui minori entrate da riaccertamento	Motivazione economia da riacc	Residuo da mantenere
2018	02453_E	2	0021800751	1	26/02/2018	2BC- CONTRIBUTI VERSATI DA PRIVATI AI SENSI DEL D.LGS 13.4.99 N. 123	01794	23/02/2018	4	3.965,07	3.965,07			0,00		0,00
2018	02454_E	5	0021802156	1	07/06/2018	LR 16/2016 - ART.4 FONDO DI ROTAZIONE PER ATTUAZIONE PROGRAMMAZIONE COMUNITARIA	06056	13/06/2018	4	1.200.000,00	1.200.000,00			0,00		0,00
2018	02454_E	5	0021802263	1	04/07/2018	LR 16/16 ART.4 FONDO DI ROTAZIONE PER L'ATTUAZIONE DELLA PROGRAMMAZIONE COMUNITA	07060	05/07/2018	4	2.700.000,00	2.700.000,00			0,00		0,00
2018	02455_E	2	0021801969	1	12/04/2018	2BC-CONTRIB. VERS. AI SENSI DELL'ART. 1 DEL DEC.LEG.VO 19.11.98 N.432 E N. 194 D	03507	11/04/2018	4	92,40	92,40			0,00		0,00
2018	02470_E	2	0021802472	1	30/08/2018	FL - IMPEGNO A FAVORE ITALIANA PETROLI PER FORNITURA CARBURANTE PER LA PROTEZION	09034	05/09/2018	4	2.760,81	2.760,81			0,00		0,00
2018	02471_E	3	0021800898	1	06/04/2018	2BC- ENTRATE DA ATTIVITA' FORMATIVA SEDI DI TERNI, ORVIETO E NARNI -ES: SETTIMI-	03333	05/04/2018	4	88.245,71	0,00			0,00		88.245,71
2018	02538_E	2	0021800752	1	26/02/2018	2BC- VERSAM. PER IL RILASCIO DELLA CERTIFICAZIONE INTEGR. AMBIENTALE (A.I.A.)	01794	23/02/2018	4	5.715,16	5.715,16			0,00		0,00
2018	02540_E	3	0021802019	1	19/04/2018	ASTA PUBBLICA X LA VENDITA DI N. 15 AUTOVETTURE IN DOTAZ. AUTOPARCO REG.LE F.E.	04046	24/04/2018	4	2.120,00	0,00			0,00		2.120,00
2018	02540_E	3	0021802319	1	12/07/2018	2BC- NUOVA AGGIUD. ASTA PUBBLICA X LA VENDITA DI N. 15 AUTOVETTURE IN DOTAZ. AUT	07226	11/07/2018	4	1.210,00	0,00			0,00		1.210,00
2018	02541_E	3	0021801970	1	12/04/2018	2BC- PROVENTI DA TARIFFE DOVUTE PER PRODUZIONE O MOLTIPLICAZIONE PIANTE DI VITE.	03507	11/04/2018	4	60,89	60,89			0,00		0,00
2018	02542_E	2	0021803103	1	14/12/2018	CUP I66H18000090006 PROGETTO URBANLINKS 2 LANDSCAPE - PGI04846 UL2L RIMB.SPESE M	13878	19/12/2018	4	248,32	0,00			0,00		248,32
2018	02543_E	2	0021803104	1	14/12/2018	CUP I66H18000090006 PROGETTO URBANLINKS 2 LANDSCAPE - PGI04846 UL2L RIMB.SPESE M	13878	19/12/2018	4	1.407,16	0,00			0,00		1.407,16
2018	02551_E	3	0021800039	1	13/02/2018	2TN- PROVV.PG : PROVENTI DERIV. DA CONTRIB. VE	01009	03/09/2015	3	73.558,58	0,00		73.558,58	73.558,58	Adeguamento per rideterminazione dell'accertamento	0,00
2018	02551_E	3	0021800040	1	13/02/2018	2TN-PROVINCIA DI PERUGIA - CONTRIBUTO AMBIENTALE C	03962	18/05/2016	3	61.255,57	54.851,58	41.038,46	47.442,45	47.442,45	Adeguamento per rideterminazione dell'accertamento	0,00
2018	02551_E	3	0021800055	1	13/02/2018	2TN-CONTRIBUTO AMBIENTALE COLTIVAZIONE CAVE - QUOT	03962	18/05/2016	3	5,27	0,00		5,27	5,27	Adeguamento per rideterminazione dell'accertamento	0,00
2018	02551_E	3	0021801975	1	12/04/2018	2BC- PROVENTI DERIV. DA CONTRIB. VERS. PER LA TUTELA AMBIENTE - ART. 12 L.R. 2/2	03507	11/04/2018	4	254.718,94	186.628,95	452,84	42.418,98	42.418,98	Adeguamento per rideterminazione dell'accertamento	26.123,85
2018	02551_E	3	0021802223	1	19/06/2018	2BC- RECUPERO DA V.P.M. CONTRIB. PER LA TUTELA AMB.LE ANNI DA 2012 A 2016 -RATE	06128	14/06/2018	4	4.363,21	4.146,08		217,13	0,00		0,00
2018	02552_E	3	0021800753	1	26/02/2018	2BC- PROVENTI PER INTERVENTI DI COMPENSAZIONE AMBIENTALE PER ATTIVITA' DI CAVA	01794	23/02/2018	4	4.351,92	4.351,92			0,00		0,00
2018	02661_E	4	0021800923	1	10/04/2018	AZ.OSPEDALIERA TERNI - REALIZZ.STRUTTURE SANIT.E A	03962	18/05/2016	3	230.679,50	0,00			0,00		230.679,50
2018	02663_E	4	0021803059	1	06/12/2018	2BC- ART. 20 FONDI INTERVENTI PER INVESTIMENTI IN SANITA' ACCORDO DI PROGRAMMA I	13274	10/12/2018	4	1.638.750,00	0,00			0,00		1.638.750,00
2018	02666_E	2	0021800624	1	13/02/2018	3PR- DGR 791/16 PROGR.GEN.INIZ.INFORM.-FORM. A VANTAGGIO CONSUM.UTENTI -DIONIG	13926	20/12/2017	4	5.896,45	5.896,45			0,00		0,00
2018	02666_E	2	0021801531	1	10/04/2018	3PR-DGR 791/16 PROGR.GEN. INIZ.INFORM. E FORM A V	05033	23/05/2017	4	12.795,85	14.116,85	1.321,00		0,00		0,00
2018	02700_E	3	0021800725	1	20/02/2018	FL - RECUPERO AL PERSONALE REGIONALE SOMME PER OMNICOMPRENSIVITA'	01733	21/02/2018	4	1.719,58	1.390,88		328,70	328,70	Somma accertata in eccesso	0,00
2018	02700_E	3	0021801787	1	10/04/2018	3PR- PROG.GEN.INFORM.ASSIST.CONSUM.UTENTI 2016 COMM.VERIFICA ART.12DD.LE 24.2.	12945	04/12/2017	4	1.321,00	1.321,00			0,00		0,00
2018	02701_E	3	0021800724	1	20/02/2018	FL - RECUPERO AL PERSONALE REGIONALE SOMME PER INCARICHI NON AUTORIZZATI	01733	21/02/2018	4	5.000,00	0,00			0,00		5.000,00
2018	02753_E	3	0021800729	1	21/02/2018	FL - PIANO DI RAFFORZAMENTO AMMINISTRATIVO - ASSUNZIONE PERSONALE A TEMPO DETERM	01783	22/02/2018	4	237.149,75	237.149,75			0,00		0,00
2018	02753_E	3	0021801569	1	10/04/2018	AGEA OP	06035	15/06/2017	4	26.770,84	26.770,84			0,00		0,00
2018	02753_E	3	0021801641	1	10/04/2018	AFFIDAMENTO SERVIZIO SUPPORTO ATTIVITA' DI COMUNIC	07637	24/07/2017	4	24.400,00	24.400,00			0,00		0,00
2018	02753_E	3	0021801688	1	10/04/2018	AGEA OP PSR UMBRIA PROMOVIDEO RDO 564749 - FE:CUCC	08450	22/08/2017	4	19.424,80	19.424,80			0,00		0,00
2018	02753_E	3	0021801697	1	10/04/2018	AGEA OP PSR UMBRIA SUPPORTO TECNICO AUTORITA' DI G	08725	30/08/2017	4	34.616,08	34.616,08			0,00		0,00
2018	02753_E	3	0021801775	1	10/04/2018	AGEA OP PSR UMBRIA SUPPORTO TECNICO MISURA 16 - FE	10784	19/10/2017	4	142.008,85	142.008,85			0,00		0,00
2018	02753_E	3	0021801965	1	12/04/2018	AGEA OP PSR UMBRIA AVI NEWS -FE:CUCCHIARI PAOLO -2AC	03751	18/04/2018	4	1.183,40	1.183,40			0,00		0,00
2018	02753_E	3	0021802008	1	17/04/2018	AGEA OP PSR UMBRIA AGRICOLLINA 2018 -FE:CUCCHIARI PAOLO -2AC	03754	18/04/2018	4	5.124,00	5.124,00			0,00		0,00
2018	02753_E	3	0021802031	1	27/04/2018	AGEA OP PSR UMBRIA ONLYWINE FESTIVAL C.CASTELLO - FE:CUCCHIARI PAOLO -2AC	04178	02/05/2018	4	4.575,00	4.575,00			0,00		0,00
2018	02753_E	3	0021802032	1	27/04/2018	AGEA OP PSR UMBRIA PROLOGO DERUTA -FE:CUCCHIARI PAOLO - 2AC	04181	02/05/2018	4	2.745,00	2.745,00			0,00		0,00
2018	02753_E	3	0021802041	1	08/05/2018	COMMUTAZIONE X RINNOVO LICENZE SOFTWARE SIAR E SIGPA F.E. GALOFARO	04659	11/05/2018	4	43.589,48	43.589,48			0,00		0,00

epf	Capitolo	Titolo	Accertamento	Pos. accertamento	Data accertamento	Testo accertamento	Atto	Data atto	Organo	Importo residuo iniziale	Importo reversali	Maggiori entrate	Minori entrate	Di cui minori entrate da riaccertamento	Motivazione economia da riacc	Residuo da mantenere
2018	02753_E	3	0021802068	1	10/05/2018	PRENOTAZIONE IMPEGNO ACCERTAMENTO MISURA 20 SERVICE VIDEO -FE:CUCCHIARI PAOLO -2	04706	14/05/2018	4	14.640,00	14.640,00			0,00		0,00
2018	02753_E	3	0021802082	1	16/05/2018	PRENOTAZIONE IMPEGNO VALUTATORE PSR 2014-2020 MISURA 20 - FE:ZOPPI BARBARA -2AC	04911	17/05/2018	4	125.984,00	125.984,00			0,00		0,00
2018	02753_E	3	0021802093	1	22/05/2018	AGEA OP PSR UMBRIA INSERZIONE REGIONI D'ITALIA -FE:CUCCHIARI PAOLO -2AC	05176	24/05/2018	4	976,00	976,00			0,00		0,00
2018	02753_E	3	0021802094	1	22/05/2018	AGEA OP PSR UMBRIA INSERZIONE SAN FRANCESCO PATRONO D'ITALIA -FE:CUCCHIARI PAOLO	05177	24/05/2018	4	3.660,00	3.660,00			0,00		0,00
2018	02753_E	3	0021802125	1	31/05/2018	MAV GARA DD 4817/2017 CIG 7033975BC9 - FE:ZOPPI BARBARA -2AC	05775	06/06/2018	4	30,00	30,00			0,00		0,00
2018	02753_E	3	0021802198	1	14/06/2018	PROMOVIDEO QUINTO CONTRATTO PSR UMBRIA -FE:CUCCHIARI PAOLO -2AC	06247	15/06/2018	4	8.540,00	8.540,00			0,00		0,00
2018	02753_E	3	0021802203	1	15/06/2018	PSR UMBRIA COMITATO DI SORVEGLIANZA INTERPRETE - FE:CUCCHIARI PAOLO -2AC	06248	15/06/2018	4	2.464,40	2.464,40			0,00		0,00
2018	02753_E	3	0021802233	1	22/06/2018	CIG ZA7231C711 FESTIVAL DEL GIORNALISMO 2018 - INTERVENTI DI INFORMAZIONE E COMU	07006	04/07/2018	4	24.400,00	24.400,00			0,00		0,00
2018	02753_E	3	0021802239	1	26/06/2018	CUP I91F18000030007 CIG Z6F24011CA PSR 14/20 COMITATO DI SORVEGLIANZA ALLESTIMEN	06746	28/06/2018	4	244,00	244,00			0,00		0,00
2018	02753_E	3	0021802266	1	04/07/2018	AGEA OP PROMOVIDEO PSR UMBRIA -FE:CUCCHIARI PAOLO -2AC	07248	12/07/2018	4	829,64	829,64			0,00		0,00
2018	02753_E	3	0021802317	1	11/07/2018	AGEA OP PROLOCO PIOSINA PSR UMBRIA -FE:CUCCHIARI PAOLO -2AC	07380	13/07/2018	4	4.209,00	4.209,00			0,00		0,00
2018	02753_E	3	0021802318	1	11/07/2018	AFFIDAMENTO SERVIZIO CATERING X COMITATO CONTROLLO PSR UMBRIA 2014/2020 MIS.20	07370	13/07/2018	4	1.705,00	1.705,00			0,00		0,00
2018	02753_E	3	0021802326	1	12/07/2018	AGEA OP PSR UMBRIA ASS CULTURALE LAB MAGIONE -FE:CUCCHIARI PAOLO -2AC	08003	30/07/2018	4	2.440,00	2.440,00			0,00		0,00
2018	02753_E	3	0021802327	1	12/07/2018	AGEA OP PSR UMBRIA B-SIDE COMMUNICATION SRL -FE:CUCCHIARI PAOLO -2AC	08142	03/08/2018	4	10.370,00	10.370,00			0,00		0,00
2018	02753_E	3	0021802413	1	07/08/2018	PUBBLICAZ.AVVISO AFFIDAMENTO SERV. VALUTAZIONE PSR 14-20 (FEASR) MIS. 20 ASS.TE	08361	09/08/2018	4	280,60	280,60			0,00		0,00
2018	02753_E	3	0021802414	1	07/08/2018	PUBBLICAZ. AVVISO AGGIUDICAZIONE APPALTO SERV. VALUTAZIONE PSR 14-20 (FEASR) MIS	08360	09/08/2018	4	1.347,98	1.347,98			0,00		0,00
2018	02753_E	3	0021802437	1	21/08/2018	4DAXRV-COMMUTAZIONE IMPEGNO PSR MISURA 20 ASSIST TECNICA SERVIZI CONGRESSUALI	08830	30/08/2018	4	36.600,00	36.600,00			0,00		0,00
2018	02753_E	3	0021802462	1	27/08/2018	4DAXRV-COMMUTAZ.AFFIDAM.VALUTATORE PSR 2014-2020 MISURA 20-IMP.11813166-CAVARRA	08764	28/08/2018	4	219,60	219,60			0,00		0,00
2018	02753_E	3	0021802463	1	27/08/2018	4DAXRV-COMMUTAZ.AFFIDAM.VALUTATORE PSR 2014-2020 MISURA 20-IMP.11813168-CAVARRA	08765	28/08/2018	4	375,15	375,15			0,00		0,00
2018	02753_E	3	0021802487	1	03/09/2018	PUBBLICAZ.ITALIA OGGI AVVISO AFFIDAMENTO SERV.VALUTAZIONE DEL FEASR MIS.20 ASS	09212	11/09/2018	4	305,00	305,00			0,00		0,00
2018	02753_E	3	0021802526	1	07/09/2018	AFFIDAMENTO SERVIZIO CATERING X CONVEGNO PROGRAMMAZIONE PAC 2021-2027 F.E. FILIP	09211	11/09/2018	4	5.225,00	5.225,00			0,00		0,00
2018	02753_E	3	0021802608	1	21/09/2018	AGEA OP MAV ANAC - FE:ZOPPI BARBARA -2AC	10210	08/10/2018	4	30,00	30,00			0,00		0,00
2018	02753_E	3	0021802609	1	21/09/2018	AGEA OP MAV ANAC -FE:ZOPPI BARBARA -2AC	10210	08/10/2018	4	375,00	375,00			0,00		0,00
2018	02753_E	3	0021802669	1	08/10/2018	AGEA OP PSR UMBRIA 2014/2020 A.MANZONI &C SPA - FE:CUCCHIARI PAOLO -2AC	10278	10/10/2018	4	15.000,00	15.000,00			0,00		0,00
2018	02753_E	3	0021802672	1	08/10/2018	AGEA OP PSR UMBRIA PROLOCO MORRA -FE:CUCCHIARI PAOLO -2AC	10280	10/10/2018	4	6.344,00	6.344,00			0,00		0,00
2018	02753_E	3	0021802673	1	08/10/2018	AGEA OP PSR UMBRIA ASSOC. MOSTRA DEL TARTUFO C.CASTELLO - FE:CUCCHIARI PAOLO -2AC	10281	10/10/2018	4	12.200,00	12.200,00			0,00		0,00
2018	02753_E	3	0021802688	1	11/10/2018	AGEA OP PSR UMBRIA INIZIATIVA UNIPG PER I CAA -FE:CUCCHIARI PAOLO	10514	15/10/2018	4	244,00	244,00			0,00		0,00
2018	02753_E	3	0021802718	1	25/10/2018	AGEA OP PSR UMBRIA KROMA EDITRICE - FE:CUCCHIARI PAOLO -2AC	11225	30/10/2018	4	2.440,00	2.440,00			0,00		0,00
2018	02753_E	3	0021802752	1	30/10/2018	AGEA OP PSR UMRIA MAV ANAC -FE:CAPPELLETTI PAOLA -2AC	11381	05/11/2018	4	60,00	60,00			0,00		0,00
2018	02753_E	3	0021802762	1	05/11/2018	AGEA OP FABRO MOSTRA TARTUFO -FE:CUCCHIARI PAOLO -2AC	11538	07/11/2018	4	8.540,00	8.540,00			0,00		0,00
2018	02753_E	3	0021802806	1	12/11/2018	AFFIDAMENTO FORNITURA BUONI PASTO CARTACEI F.E. DOTTORI	11781	14/11/2018	4	18.000,00	18.000,00			0,00		0,00
2018	02753_E	3	0021802942	1	28/11/2018	AGEA OP PSR UMBRIA MASSA MARTANA -FE:CUCCHIARI PAOLO -2AC	12745	03/12/2018	4	7.320,00	7.320,00			0,00		0,00
2018	02753_E	3	0021802943	1	28/11/2018	AGEA OP PSR UMBRIA FESTA DELLA CIPOLLA CANNA -FE:CUCCHIARI PAOLO -2AC	12744	03/12/2018	4	7.076,00	7.076,00			0,00		0,00
2018	02766_E	3	0021803088	1	13/12/2018	COSSEDDU ANTONIO ISMEA RISCATTO TERRENI -FE:GARGAGLIA BEATRICE -2AC	13621	14/12/2018	4	6.018,14	6.018,14			0,00		0,00
2018	02766_E	3	0021803089	1	13/12/2018	COOP ZOOTECNICA EUGUBINA CARESTELLO ISMEA RISCATTO TERRENI -FE:GARGAGLIA BEATRIC	13621	14/12/2018	4	43.426,72	43.426,72			0,00		0,00
2018	02800_E	3	0021800791	1	06/03/2018	2BC-REC. SPESE GENERALI SU RUOLI ANNI 2016 E 2017 DI COMP. SERV. AVVOCATURA COD	01941	28/02/2018	4	1.719,59	214,16			0,00		1.505,43

epf	Capitolo	Titolo	Accertamento	Pos. accertamento	Data accertamento	Testo accertamento	Atto	Data atto	Organo	Importo residuo iniziale	Importo reversali	Maggiori entrate	Minori entrate	Di cui minori entrate da riaccertamento	Motivazione economia da riacc	Residuo da mantenere
2018	02800_E	3	0021802874	1	22/11/2018	2BC- SENTENZA N.74/2015 CORTE DEI CONTI RECUPERO RUOLO 2018/003020 COD. 1C90	10386	12/10/2018	4	31,27	0,00			0,00		31,27
2018	02800_E	3	0021803260	1	31/12/2018	2BC- REC. SPESE GENERALI SU RUOLI ANNO 2018 DI COMP. SERV. AVVOCATURA COD 9105	13939	19/12/2018	4	620,29	0,00			0,00		620,29
2018	02800_E	3	0021803308	1	31/12/2018	2BC- RECUPERO SPESE GENERALI SENTT. C.A E C.S.C. A CARICO DI ANTONINO F. E GIUSE	13873	18/12/2018	4	3.741,40	0,00			0,00		3.741,40
2018	02801_E	3	0021800689	1	13/02/2018	PROROGA DEL COMANDO PER UN ANNO DIP.GIULIETTI MARCO C/O COM.C.CASTELLO DAL 20.2.	01415	13/02/2018	4	29.386,35	29.386,35			0,00		0,00
2018	02801_E	3	0021800722	1	20/02/2018	FL - RIMBORSO PER PERSONALE REGIONALE COMANDATO	01733	21/02/2018	4	121.418,95	101.556,20			0,00		19.862,75
2018	02801_E	3	0021800849	1	22/03/2018	FL - RECUPERO SOMME PER PRESONALE COMANDATO PRESSO LA STRUTTURA DEL COMMISSARIO	02930	23/03/2018	4	129.293,75	189.448,30	60.154,55		0,00		0,00
2018	02801_E	3	0021801992	1	13/04/2018	FL - PROROGA COMANDO DIPENDENTE REGIONALE CARDINALI STEFANIA	03615	16/04/2018	4	116.406,00	116.348,60		57,40	57,40	somma accertata in eccesso	0,00
2018	02801_E	3	0021802022	1	20/04/2018	FL - COMANDO PERSSO LA USL UMBRIA 1 DIPENDENTE REGIONALE PICCHI LUCIA	03660	17/04/2018	4	17.835,00	18.449,50	614,50		0,00		0,00
2018	02801_E	3	0021802023	1	20/04/2018	FL - COMANDO PRESSO IL COMUNE DI CORTONA DEL DIPENDENTE BENNATI EMANUELE	03627	16/04/2018	4	10.337,00	10.337,00			0,00		0,00
2018	02801_E	3	0021802594	1	19/09/2018	2BC- COMANDO PRESSO COMUNE DI GROSSETO DIP. TORDELLI LUCA	09439	18/09/2018	4	9.159,19	9.020,67		138,52	138,52	somma accertata in eccesso	0,00
2018	02801_E	3	0021803330	1	31/12/2018	2BC- RATEIZZAZ. RATE N. 120 DEBITO UMBRAFLOR PERSONALE COMANDATO	12054	20/11/2018	4	25.116,30	25.116,30			0,00		0,00
2018	02850_E	3	0021803315	1	31/12/2018	2BC- INTERESSI PROVVISORI AL 31.12.2018 SU CONTO ORDINARIO	14441	31/12/2018	4	27,08	27,08			0,00		0,00
2018	02851_E	3	0021803314	1	31/12/2018	2BC- INTERESSI PROVVISORI AL 31.12.2018 SU CONTO FRUTTIFERO SANITA'	14441	31/12/2018	4	40,94	40,94			0,00		0,00
2018	02947_E	2	0021802614	1	25/09/2018	3PR- AVV.PUBBL. PERC.ISTR. E FORMPROF. CON SPERIM. SIST.DUALE DD 5778/18 (BEN.VA	09908	01/10/2018	6	868.759,40	201.572,00			0,00		667.187,40
2018	02948_E	2	0021801956	1	10/04/2018	3PR- POR FSE ASSEGN.VOUCHER PACCH.GIOVANI (ALLEG.)	14525	29/12/2017	4	117.843,15	117.843,15			0,00		0,00
2018	02958_E	2	0021800030	1	08/02/2018	PIANO DI RAFFORZAMENTO AMMINISTRATIVO-P.R.A. 2014/20(AVVISI TD1-71PRA15 E TD294P	01704	21/02/2018	4	466.076,21	466.076,21			0,00		0,00
2018	02958_E	2	0021800034	1	13/02/2018	3PR- POR FESR 14/20 AZ.1.2.1 APPR.PROG.INNETWORK 2018 ATT.ANIMAZ.PROGR.PL.16/20	01738	22/02/2018	4	108.650,00	108.650,00			0,00		0,00
2018	02958_E	2	0021800069	1	13/02/2018	3ST-ASS.TECN.POR FESR 2014/20-CIG:6266648984-CUP:I61E15000240009-RTI:EMST&YOUNG/	06516	18/07/2016	4	85.165,76	85.165,76			0,00		0,00
2018	02958_E	2	0021800092	1	13/02/2018	3PR- POR FESR 14/20 ASSE I AZ.1.2.1 PROG.SPORTELLO	13189	22/12/2016	4	30.134,06	30.134,06			0,00		0,00
2018	02958_E	2	0021800098	1	13/02/2018	3PR-POR FESR 14/20 ASSE I AZ.1.2.1 APPROV.PROG.OP.	13611	29/12/2016	4	199.391,64	199.391,64			0,00		0,00
2018	02958_E	2	0021800102	1	13/02/2018	3PR- POR FESR 14/20 ASS.TECN. AGG.RDO 1343241 CIG:	00745	31/01/2017	4	35.440,39	35.440,39			0,00		0,00
2018	02958_E	2	0021800524	1	13/02/2018	3PR-POR FESR 14/20 ESTENS.AFFID.LONGARONE MAURA CIG 6687606 30E -BARTOLETTI E.	09285	15/09/2017	4	18.308,00	18.308,00			0,00		0,00
2018	02958_E	2	0021800571	1	13/02/2018	3PR-AFF.IN HOUSE SERV.SPEC.ASS.TECN.SUPP.AUTOR.CERTIFIC.(SVILUPPUMBRIA SPA)-PAGL	10287	09/10/2017	4	3.965,00	3.965,00			0,00		0,00
2018	02958_E	2	0021800777	1	27/02/2018	3PR-POR FESR 14/20 AZ.1.2.1 PROG.AGRIFOOD-INNETWORK 2018 (3A PTA)-PAOLETTI M.	02097	05/03/2018	4	24.600,00	24.600,00			0,00		0,00
2018	02958_E	2	0021800855	1	23/03/2018	FL - PAGAMENTO COMPENSO GENNAIO 2018 AL COCOCO BRUFANI	02930	23/03/2018	4	1.077,00	1.077,00			0,00		0,00
2018	02958_E	2	0021800857	1	27/03/2018	FL - PAGAMENTO COMPENSO GENNAIO 2018 AL COCOCO BODESMO	03124	29/03/2018	4	1.684,00	1.684,00			0,00		0,00
2018	02958_E	2	0021800869	1	29/03/2018	POR FESR 2014/20-ASSE VII-RDO1887706-CIG:ZEA2247372-CUP:I69H18000080009-SOLUZION	03269	04/04/2018	4	956,48	956,48			0,00		0,00
2018	02958_E	2	0021800874	1	03/04/2018	POR FESR UMBRIA 2014/20 AZ.5.3.1-CAMPAGNA DI PRIMAVERA 2018-CUP I49H18000150009	03382	09/04/2018	4	311.625,06	311.625,06			0,00		0,00
2018	02958_E	2	0021801021	1	10/04/2018	3ST-ASS.TECN.POR FESR 2014/20-CIG:6266648984-CUP:I	06516	18/07/2016	4	42.582,88	42.582,88			0,00		0,00
2018	02958_E	2	0021801257	1	10/04/2018	3ST-SVILUPPUMBRIA SPA-CONTRIB.POR FESR 2014/20-MIS	13346	23/12/2016	4	135.375,00	135.375,00			0,00		0,00
2018	02958_E	2	0021801261	1	10/04/2018	3PR- POR FESR 14/20 ASSE I AZ.1.2.1 PROG.SPORTELLO	13189	22/12/2016	4	10.866,48	10.866,48			0,00		0,00
2018	02958_E	2	0021801394	1	10/04/2018	3PR- POR FESR 14/20 ASSE VII ASS.TECN.CONVENZ.AUR	02484	16/03/2017	4	4.730,57	4.730,57			0,00		0,00
2018	02958_E	2	0021801726	1	10/04/2018	3PR- POR FESR 14/20 ASSE 1 AZ.1.4.1 PROG.PRJ-1319	14141	22/12/2017	4	11.954,91	11.954,91			0,00		0,00
2018	02958_E	2	0021801757	1	10/04/2018	3PR-AFF.IN HOUSE SERV.SPEC.ASS.TECN.SUPP.AUTOR.CER	10287	09/10/2017	4	435,71	435,71			0,00		0,00
2018	02958_E	2	0021801796	1	10/04/2018	3PR-SERV.GEST.STRUM.FINANZ.POR FESR 14/20 - POLI N	11263	31/10/2017	4	1.519,20	1.519,20			0,00		0,00
2018	02958_E	2	0021801933	1	10/04/2018	3PR-POR FESR 14/20 AZ.5.3.1 CONV.SVILUPPUMBRIA SPA	14485	29/12/2017	4	27.182,54	27.182,54			0,00		0,00
2018	02958_E	2	0021801971	1	12/04/2018	POR FESR 2014/20-12 FESTIVAL INT.GIORN.2018-CIG:Z26230CAA2-CUPI69C18000040009-FI	06289	18/06/2018	4	12.200,00	12.200,00			0,00		0,00
2018	02958_E	2	0021801997	1	13/04/2018	3PR-POR FESR 14/20 AZ.5.3.1 AGGIORN.LINEA IMMAG. CIG 645990523F (SALT & PEPPER S	04477	08/05/2018	4	10.431,00	10.431,00			0,00		0,00
2018	02958_E	2	0021802002	1	13/04/2018	POR FESR 2014/20-ASSE VI-AGENDA URBANA-COMUNE DI FOLIGNO(BRECCOLOTTI	04439	08/05/2018	4	30.547,20	30.547,20			0,00		0,00
2018	02958_E	2	0021802015	1	19/04/2018	POR FESR 2014/20-AZ.5.3.1-CAMP.PRIMAVERA 2018-CIG:74214072CC-CUP:I49H1800150009-	04262	03/05/2018	4	68.320,00	68.320,00			0,00		0,00

epf	Capitolo	Titolo	Accertamento	Pos. accertamento	Data accertamento	Testo accertamento	Atto	Data atto	Organo	Importo residuo iniziale	Importo reversali	Maggiori entrate	Minori entrate	Di cui minori entrate da riaccertamento	Motivazione economia da riacc	Residuo da mantenere
2018	02958_E	2	0021802027	1	24/04/2018	POR FESR 14/20-SERV.GRAFICI-BRAND UMBRIA-RDO 1843291-CIG:73522379E6-CUP:I99D1700	04323	04/05/2018	4	17.525,30	17.525,30			0,00		0,00
2018	02958_E	2	0021802064	1	10/05/2018	3PR-POR FESR14/20 -ACCESSO BANCHE DATI SIST.CAM.ITAL.-ANNO2018- (SOC.INFOCAMERE	04936	17/05/2018	4	1.220,00	1.220,00			0,00		0,00
2018	02958_E	2	0021802073	1	14/05/2018	COMMUT.DD 3133/18-POR FESR 2014/20-CUP:I69C18000010009-CIG:7399724D68-RDO 191713	05047	21/05/2018	4	9.150,00	9.150,00			0,00		0,00
2018	02958_E	2	0021802118	1	28/05/2018	POR FESR 2014/20-AZ.5.3.1.-CUP:I49H18000150009-CIG:Z902333186-RADIO SUBASIO SRL/	05991	12/06/2018	4	6.112,20	6.112,20			0,00		0,00
2018	02958_E	2	0021802122	1	29/05/2018	POR FESR 2014/20-AZ.5.3.1-SERV.GRAFICI CAMP.EST.2018-CUP:I99D17001080009-CIG:735	08197	06/08/2018	4	30.561,00	30.561,00			0,00		0,00
2018	02958_E	2	0021802128	1	31/05/2018	3PR-POR FESR 14/20 AZ.3.2.1 SERV.SPEC. ESP.COM.VALUT.CIG: Z6923F84F2-FOND.FITZCA	06877	29/06/2018	4	2.150,00	2.150,00			0,00		0,00
2018	02958_E	2	0021802140	1	05/06/2018	POR FESR 2014/20-AZ.8.7.1-CAMP.ESTATE 2018-CUP:I69H18000330009	06267	18/06/2018	4	462.075,00	462.075,00			0,00		0,00
2018	02958_E	2	0021802241	1	27/06/2018	3PR-POR FESR 14/20 AZ.3.2.1 SERV.SPEC. ESP.COM.VALUT.CIG: Z8223F84D2 FEDERCULTUR	06876	29/06/2018	4	2.050,00	2.050,00			0,00		0,00
2018	02958_E	2	0021802247	1	28/06/2018	3PR-POR FESR 14/20 PUBBLIC.BANDO GARAAFF.SERV.VAL. CIG: 7468150058 IST.POLIG.ZEC	07605	19/07/2018	4	970,00	970,00			0,00		0,00
2018	02958_E	2	0021802257	1	02/07/2018	COMMUTAZIONE-RETT.DD4323/18-CIG:73522379E6-CUP:I99D17001080009-RDO 1843291-SALT&	07839	25/07/2018	4	2.391,20	2.391,20			0,00		0,00
2018	02958_E	2	0021802259	1	03/07/2018	POR FESR 2014/20-RIMB.SPESE CRETA 30.5/2.6.18-DIP.COVARELLI-CUP:I69D16000080009(	07722	23/07/2018	4	378,87	378,87			0,00		0,00
2018	02958_E	2	0021802264	1	04/07/2018	POR FESR 2014/20 AZ.5.3.1-RDO 1892187-CUP:I69H18000240009-CIG:7412750ACE-RETT.DD	11326	31/10/2018	4	3.733,82	3.733,82			0,00		0,00
2018	02958_E	2	0021802348	1	19/07/2018	3PR-POR FESR 2014/20-CIG: Z2123881E09 FATT. PIEMME SPA PUBBL.BANDO GARA ESTR. S	07744	23/07/2018	4	194,59	194,59			0,00		0,00
2018	02958_E	2	0021802350	1	19/07/2018	3PR-POR FESR 14/20 (AVVENIRE NUOVA ED.ITAL.SPA)-CIG: Z28238868D- BETTI C.	07745	23/07/2018	4	244,00	244,00			0,00		0,00
2018	02958_E	2	0021802353	1	19/07/2018	3PR-POR FESR 14/20 PUBBL.BANDO GARA (A. MANZONI & C. SPA)-CIG: Z292388607- BETTI	08445	16/08/2018	4	146,40	146,40			0,00		0,00
2018	02958_E	2	0021802417	1	09/08/2018	3PR-COMM.IMP.POR FESR 2014/20-PIANO UN.VAL.2014/20-(VISIBILIA SRL)-CIG:729477921	08446	16/08/2018	4	256,20	256,20			0,00		0,00
2018	02958_E	2	0021802424	1	13/08/2018	POR FESR 2014/20-AZ.5.3.1-SERV.UFF.STAMPA-CUP:I99F18000630009-CIG:69869326AE-THE	09133	07/09/2018	4	8.540,00	8.540,00			0,00		0,00
2018	02958_E	2	0021802465	1	27/08/2018	3PR-POR FESR 14/20 ASSE VII ASS.TECN. STRAT.COMUN.	09174	11/09/2018	4	5.540,00	5.540,00			0,00		0,00
2018	02958_E	2	0021802572	1	14/09/2018	3PR-POR FESR 14/20 AZ.5.3.1 SERV.COORD.ATT.COMUNIC.-CIG: 69869326AE (THE GATE CO	09538	20/09/2018	4	5.490,00	5.490,00			0,00		0,00
2018	02958_E	2	0021802637	1	28/09/2018	3PR- POR FESR 14/20 AZ.5.3.1SERV.UFF.STAMPA CIG 69869326AE (THE GATE COMMUNICATI	10066	03/10/2018	4	3.558,50	3.558,50			0,00		0,00
2018	02958_E	2	0021802639	1	28/09/2018	3PR-POR FESR 14/20 AZ.5.3.1 SUPP.TECN.AL SERV.COORD.ATT.COM.18/19 CIG 69869326AE	10067	03/10/2018	4	2.287,50	2.287,50			0,00		0,00
2018	02958_E	2	0021802643	1	01/10/2018	3PR- POR FESR 14/20 AZ.5.3.1 ANTICIP. CAMP.AUTUNNO/INVERNO 2018- CIG VARI- POZZI	10068	03/10/2018	4	5.368,00	5.368,00			0,00		0,00
2018	02958_E	2	0021802804	1	12/11/2018	POR FESR 2014/20-AZ 5.3.1. E 8.7.1 -LINEA A3-B-C-D-SVILUPPUMBRIA SPA (MOROSETTI)	12040	20/11/2018	4	337.500,00	337.500,00			0,00		0,00
2018	02958_E	2	0021802811	1	12/11/2018	AFFIDAMENTO FORNITURA BUONI PASTO CARTACEI F.E. DOTTORI	11781	14/11/2018	4	6.000,00	6.000,00			0,00		0,00
2018	02958_E	2	0021802917	1	26/11/2018	AFFIDAMENTO SERVIZIO REDAZIONE DEL MASTERPLAN X TURISMO 2018-2020 F.E. BENEDETTI	12492	27/11/2018	4	13.920,00	13.920,00			0,00		0,00
2018	02958_E	2	0021802947	1	29/11/2018	3PR- POR FESR 14/20 ASSE VII ASS.TECN. DGR 392/18 MONIT.AMB.LE (ARPA UMBRIA)- MO	13252	10/12/2018	4	10.073,70	10.073,70			0,00		0,00
2018	02958_E	2	0021802948	1	29/11/2018	POR FESR 14-20 FESTA DELLA RETE E MACCHIANERA INTERNET AWARDS F.E.ORSINI	12703	30/11/2018	4	12.010,90	12.010,90			0,00		0,00
2018	02958_E	2	0021803149	1	20/12/2018	POR FESR 2014/20-AZ.5.3.1-SERV. STAMPA-CUP:I99F18000630009-CIG:69869326AE-THE GA	14146	21/12/2018	4	1.220,00	1.220,00			0,00		0,00
2018	02958_E	2	0021803172	1	21/12/2018	POR FESR 2014/20-AZ.5.3.1-CUP:I99F18000640009-CIG.VARI-CAMPAGNA AUT/INV.2018(POZ	14183	27/12/2018	4	64.050,00	64.050,00			0,00		0,00
2018	02958_E	2	0021803186	1	27/12/2018	POR FESR 2014/20-AZ.8.7.1-CAMP.AUT.INV. 2018-CUP:I99F18000640009-CIG:7598941C7A-I	14209	27/12/2018	4	30.602,35	30.602,35			0,00		0,00
2018	02958_E	2	0021803188	1	27/12/2018	POR FESR 2014/20-AZ.8.7.1-CAMP.AUT.INV. 2018-CUP:I99F18000640009-CIG:7598941C7A-I	14209	27/12/2018	4	37.925,00	37.925,00			0,00		0,00
2018	02958_E	2	0021803213	1	28/12/2018	POR FESR 2014/20-AZ.5.3.1-CAMP.AUT/INV.2018-CUP:I99F18000640009-CIG:75989270F0-G	14363	28/12/2018	4	48.337,42	48.337,42			0,00		0,00
2018	02958_E	2	0021803234	1	31/12/2018	3PR-POR FESR 14/20 RIMB.SPESE MISSIONI A ROMA-BRUXELLES 5,6,7/09/18 DIRIG.TIRIDU	14494	31/12/2018	4	514,82	514,82			0,00		0,00
2018	02958_E	2	0021803236	1	31/12/2018	3PR- POR FESR 14/20 ASSE VI AG.URBANA (COM.PG) ATT,INFOR.COMUNIC.-MICCIO R.	14498	31/12/2018	4	9.807,40	9.807,40			0,00		0,00
2018	02993_E	4	0021801077	1	10/04/2018	3PR-POR FESR 07/13 COMPL.ATTRATT.RILEV.INT. PERFEZ	10020	18/10/2016	4	144.318,00	0,00			0,00		144.318,00
2018	02993_E	4	0021801102	1	10/04/2018	3PR- PR.PAR.POR FESR 07/13 ASSE 2 B1 AG.FOR.RE. RE	11210	16/11/2016	4	74.875,65	0,00			0,00		74.875,65
2018	02993_E	4	0021801761	1	10/04/2018	3PR-POR FESR 07/13 ATT.2.2.2 AVV.PUBBL.PERF.RETI/S	10461	12/10/2017	4	2.584,80	0,00			0,00		2.584,80

epf	Capitolo	Titolo	Accertamento	Pos. accertamento	Data accertamento	Testo accertamento	Atto	Data atto	Organo	Importo residuo iniziale	Importo reversali	Maggiori entrate	Minori entrate	Di cui minori entrate da riaccertamento	Motivazione economia da riacc	Residuo da mantenere
2018	02993_E	4	0021801774	1	10/04/2018	3PR- POR FESR 07/13 ASSE 2 BANDO TAC C4 PIT17 PRO	10795	19/10/2017	4	52.144,03	0,00			0,00		52.144,03
2018	02993_E	4	0021801779	1	10/04/2018	3PR-POR FESR 07/13 ATT.2.2.2 BANDO TAC2 TURISMO CO	10909	23/10/2017	4	13.785,60	0,00			0,00		13.785,60
2018	02993_E	4	0021801839	1	10/04/2018	3PR-PAC DGR 436-1104/14 REAL.INCUB.RIC.APPL.E STAR	12426	24/11/2017	4	52.425,65	0,00			0,00		52.425,65
2018	02993_E	4	0021801856	1	10/04/2018	3PR-POR FESR07/13 ATT.2.2. DOCUP OB.2 00/06 AVV.C3	12983	05/12/2017	4	21.540,00	0,00			0,00		21.540,00
2018	02994_E	4	0021800598	1	13/02/2018	3PR- BANDO TAC 2 PROD.TEM.TURISMO CULT. QUAL.ADEG.IAT AREA VASTA COM.ASSISI CUP	12523	27/11/2017	4	56.000,00	0,00			0,00		56.000,00
2018	02994_E	4	0021800926	1	10/04/2018	2TN- POR FESR 2007-2013 - QUOTA NAZIONALE	01009	03/09/2015	3	193.528,00	0,00			0,00		193.528,00
2018	02994_E	4	0021800952	1	10/04/2018	2TN- POR FESR 2007-2013 - QUOTA NAZIONALE	03962	18/05/2016	3	73.996,00	0,00			0,00		73.996,00
2018	02994_E	4	0021801076	1	10/04/2018	3PR-POR FESR 07/13 COMPL.ATTRATT.RILEV.INT. PERFEZ	10020	18/10/2016	4	190.682,00	0,00			0,00		190.682,00
2018	02994_E	4	0021801101	1	10/04/2018	3PR- PR.PAR.POR FESR 07/13 ASSE 2 B1 AG.FOR.RE. RE	11210	16/11/2016	4	98.930,41	0,00			0,00		98.930,41
2018	02994_E	4	0021801131	1	10/04/2018	3PR-POR FESR 07/13 ATT.2.2.2 RIPROGR.FSC 00/06 SET	12528	13/12/2016	4	105.000,00	0,00			0,00		105.000,00
2018	02994_E	4	0021801254	1	10/04/2018	3PR- PR.PAR.POR FESR 07/13 REAL.PASSER.CICLOPED. (	13167	21/12/2016	4	150.000,00	0,00			0,00		150.000,00
2018	02994_E	4	0021801727	1	10/04/2018	3PR- PROGR.PAR.R.U. A POR FESR 07/13 BANDO TAC IL	09256	14/09/2017	4	88.133,12	0,00			0,00		88.133,12
2018	02994_E	4	0021801760	1	10/04/2018	3PR-POR FESR 07/13 ATT.2.2.2 AVV.PUBBL.PERF.RETI/S	10461	12/10/2017	4	3.415,20	0,00			0,00		3.415,20
2018	02994_E	4	0021801773	1	10/04/2018	3PR- POR FESR 07/13 ASSE 2 BANDO TAC C4 PIT17 PRO	10795	19/10/2017	4	68.895,97	0,00			0,00		68.895,97
2018	02994_E	4	0021801778	1	10/04/2018	3PR-POR FESR 07/13 ATT.2.2.2 BANDO TAC2 TURISMO CO	10909	23/10/2017	4	18.214,40	0,00			0,00		18.214,40
2018	02994_E	4	0021801838	1	10/04/2018	3PR-PAC DGR 436-1104/14 REAL.INCUB.RIC.APPL.E STAR	12426	24/11/2017	4	69.268,08	0,00			0,00		69.268,08
2018	02994_E	4	0021801855	1	10/04/2018	3PR-POR FESR07/13 ATT.2.2. DOCUP OB.2 00/06 AVV.C3	12983	05/12/2017	4	28.460,00	0,00			0,00		28.460,00
2018	02994_E	4	0021802069	1	14/05/2018	3PR- PROGR.PARAL.POR FESR 07/13 BANDO TAC II PROG. SIST.PARTE GIAD.VILLA FIDELIA	06129	14/06/2018	4	1.545,29	0,00			0,00		1.545,29
2018	02994_E	4	0021802928	1	27/11/2018	CUP C49I160000320003 BANDO TAC 2 TURISMO CULTURALE - PROGETTO VALNERINA TRAVEL S	12777	03/12/2018	4	72.000,00	0,00			0,00		72.000,00
2018	02994_E	4	0021803143	1	18/12/2018	3PR- PROGR.PAR.AL POR FESR 07/13 INT.COMPL.SIST.BIBL.- DOCUM.UMBRO (COM.NOCERA U.	13889	19/12/2018	4	162.000,00	0,00			0,00		162.000,00
2018	02995_E	4	0021800024	1	07/02/2018	3PR-POR FESR 14/20 AZ.4.2.1 BANDO PUBBL. DD 29107/17INT.DD 7300/17 III CONC. (CO	01368	12/02/2018	4	532.938,17	532.938,17			0,00		0,00
2018	02995_E	4	0021800026	1	08/02/2018	3PR-POR FESR 14/20 ATT.1.2.2 BANDO APPR.DD 8457/16 RETE CAPOF.DOMPE' FARMACEUTIC	01712	21/02/2018	4	330.936,03	13.450,66		58.512,60	58.512,60	Riduzione mediante contestuale ed equivalente riduzione dell'avanzo vincolato	258.972,77
2018	02995_E	4	0021800061	1	13/02/2018	3PR- POR FEFSR 14/20 AZ. 3.1.1 INT.SOST.AREE TERR.	03972	18/05/2016	4	513.259,00	0,00			0,00		513.259,00
2018	02995_E	4	0021800105	1	13/02/2018	3PR- POR FESR 14/20 ASSE I ATT.1.2.2 -IMPR.VARIE- SECONDI S.	10135	04/10/2017	4	33.342,07	33.342,07			0,00		0,00
2018	02995_E	4	0021800155	1	13/02/2018	POR FESR 2014/20-ASSE IV AZ.4.1.1INVEST.PER EFFIC.ENERG-AVV.2016-CUP:I37H1600145	01991	02/03/2017	4	33.255,77	0,00			0,00		33.255,77
2018	02995_E	4	0021800191	1	13/02/2018	POR FESR 2014/20-ASSE IV AZ.4.1.1.-SOST.INVEST.EFFIC.ENERG-AVV.2016-CUP:I67H1600	02473	16/03/2017	4	14.982,28	0,00			0,00		14.982,28
2018	02995_E	4	0021800203	1	13/02/2018	POR FESR 2014-2020 IMPEGNO DI SPESA - APPROVAZIONE ISTANZA PRELIMINARE	08875	04/09/2017	4	28.404,14	0,00			0,00		28.404,14
2018	02995_E	4	0021800211	1	13/02/2018	3PR-POR FESR 14/20 AZ.3.1.1 INT.SOST.AREE TERR.COL	02707	22/03/2017	4	90.575,00	0,00			0,00		90.575,00
2018	02995_E	4	0021800255	1	13/02/2018	3ST-POR FESR 2014/20-ASSE IV-AZ 4.1.1-INVEST.EFFIC.ENERG-CUP:I97H16001160007-MAR	03101	31/03/2017	4	23.424,20	0,00			0,00		23.424,20
2018	02995_E	4	0021800259	1	13/02/2018	3ST-POR FESR 2014/20-ASSE IV-AZ 4.1.1-INVEST.EFFIC.ENERG.AVV:2016-CUP:I77H160009	03102	31/03/2017	4	40.459,02	0,00		384,46	384,46	Entrata ridotta in corrispondenza alla riduzione dell'impegno collegato	40.074,56
2018	02995_E	4	0021800261	1	13/02/2018	3ST-POR FESR 2014/20-ASSE IV-AZ 4.1.1-INVEST.EFFIC.ENERG-CUP:I67H16001040007-HOT	03289	06/04/2017	4	10.426,15	0,00			0,00		10.426,15
2018	02995_E	4	0021800263	1	13/02/2018	3ST-POR FESR 2014/20-ASSE IV-AZ 4.1.1-INVEST.EFFIC.ENERG-CUP:I37H16001480007-MET	03290	06/04/2017	4	19.386,44	0,00			0,00		19.386,44
2018	02995_E	4	0021800267	1	13/02/2018	3ST-POR FESR 2014/20-ASSE IV-AZ 4.1.1-INVEST.EFFIC.ENERG-CUP:I37H16001490007-TEC	03293	06/04/2017	4	111.302,57	0,00			0,00		111.302,57
2018	02995_E	4	0021800279	1	13/02/2018	3PR-POR FESR 14/20 AZ. 2.3.1 RDO 1491704 SU MEPA C	03494	11/04/2017	4	8.617,37	0,00			0,00		8.617,37
2018	02995_E	4	0021800353	1	13/02/2018	3PR-POR FESR 14/20 ASSE IV AZ.4.1.1 SOST.INV.EFF.ENERG.UTIL.FONDI ENERGIA RINN.	05315	30/05/2017	4	26.036,11	0,00			0,00		26.036,11
2018	02995_E	4	0021800355	1	13/02/2018	3PR-POR FESR 14/20 ASSE IV AZ.4.1.1 SOST.INV. EFF.ENERG. E UTIL.FONTI ENERGIA RIN	05317	30/05/2017	4	11.522,34	0,00		1.079,78	1.079,78	Entrata ridotta in corrispondenza alla riduzione dell'impegno collegato	10.442,56
2018	02995_E	4	0021800361	1	13/02/2018	POR FESR 2014/20-ASSE IV-AZ.4.1.1-EFFIC.ENERG.AVV.2016-CUP:I78I17000020007-S.I.A	05513	06/06/2017	4	33.614,00	0,00			0,00		33.614,00
2018	02995_E	4	0021800391	1	13/02/2018	3PR-POR FESR 14/20 ASSE I AZ.1.1.1 SPORT.INNOV.DIG.PMI APERT.2017 DD 36997/17 (B	06835	04/07/2017	4	31.440,85	0,00			0,00		31.440,85
2018	02995_E	4	0021800408	1	13/02/2018	3PR- POR FESR 14/20 AZ.4.1.1 SOST.INV.EFF.ENERG. UTIL.FONTI ENERG.RINNOV.-(CASTE	07655	25/07/2017	4	62.564,38	0,00			0,00		62.564,38

All. A4 - Elenco analitico residui attivi esercizi 2018 e precedenti

epf	Capitolo	Titolo	Accertamento	Pos. accertamento	Data accertamento	Testo accertamento	Atto	Data atto	Organo	Importo residuo iniziale	Importo reversali	Maggiori entrate	Minori entrate	Di cui minori entrate da riaccertamento	Motivazione economia da riacc	Residuo da mantenere
2018	02995_E	4	0021800445	1	13/02/2018	3PR-POR FESR 14/20 AZ.1.1.1 BANDO SPORT.INNOV.DIG.NELLE PMI APERT.2017 DD 3699/1	12215	21/11/2017	4	13.352,50	0,00			0,00		13.352,50
2018	02995_E	4	0021800451	1	13/02/2018	POR FESR 2014/20-ASSEII AZ.2.3.1-PDRT 207-PROG:PRJ-1281-FASE I-GATEWAY ESB/API-C	08676	29/08/2017	4	24.500,00	0,00		1.025,26	1.025,26	Entrata ridotta in corrispondenza alla riduzione dell'impegno collegato	23.474,74
2018	02995_E	4	0021800463	1	13/02/2018	3PR-POR FESR 14/20 AZ.1.3.1 SOST.NUOVE PMI INNOV.2016 (ALLEGATO A)-BISTARELLI	08599	25/08/2017	4	236.981,61	0,00			0,00		236.981,61
2018	02995_E	4	0021800467	1	13/02/2018	3PR-POR FESR 14/20 AZ.4.1.1 SOST.INV.EFF.ENERG.E UTIL.FONDI ENERGIA RINN.-AVV.16	08462	22/08/2017	4	10.073,00	0,00			0,00		10.073,00
2018	02995_E	4	0021800472	1	13/02/2018	3PR-POR FESR 14/20 AZ.4.2.1 BANDO PUBB, DD 2917/17 EFFIC.ENERG. ED.POLIF. IN LOC	08840	01/09/2017	4	30.979,36	0,00			0,00		30.979,36
2018	02995_E	4	0021800474	1	13/02/2018	3PR-POR FESR 14/20 AZ.4.2.1 BANDO PUBBL.DD 2917/17 EFFIC.ENERG.PALESTRA COM.AD U	08848	01/09/2017	4	39.337,97	0,00			0,00		39.337,97
2018	02995_E	4	0021800476	1	13/02/2018	3PR-POR FESR 14/20 AZ.4.2.1 BANDO PUBBL.DD 2917/17 EFFIC.ENERG.SEDE COM.LE COM.A	08849	01/09/2017	4	36.870,58	0,00			0,00		36.870,58
2018	02995_E	4	0021800478	1	13/02/2018	3PR- POR FESR 14/20 AZ.4.2.1 BANDO PUBBL. DD 2917/17 REAL.INT.EFFIC.ENERG.SEDE M	08850	01/09/2017	4	75.870,05	0,00			0,00		75.870,05
2018	02995_E	4	0021800480	1	13/02/2018	3PR- POR FESR 14/20 AZ.4.2.1 BANDO PUBBL. DD 2917/17 REAL.INT.EFFIC.ENERG.SC.PRI	08851	01/09/2017	4	14.890,08	0,00			0,00		14.890,08
2018	02995_E	4	0021800483	1	13/02/2018	3PR-POR FESR 14/20 AZ.4.2.1 BANDO PUBBL.DD 2917/17 INT.EFF.ENERG.PAL.SCOL.VIA PI	08853	01/09/2017	4	25.377,49	0,00			0,00		25.377,49
2018	02995_E	4	0021800507	1	13/02/2018	3PR-POR FESR 14/20 AZ.4.2.1 BANDO PUBBL.DD 2917/17 INT.EFFICIENT.ENERG.PAL.SPORT	08854	01/09/2017	4	23.817,03	0,00			0,00		23.817,03
2018	02995_E	4	0021800509	1	13/02/2018	3PR-POR FESR 14/20 Az.4.2.1 BANDO PUBBL.DD 2917/17 INT.EFFICIENT.ENERG.CENTRO ED	08855	01/09/2017	4	31.225,84	0,00			0,00		31.225,84
2018	02995_E	4	0021800511	1	13/02/2018	3PR-POR FESR 14/20 Az.4.2.1 BANDO PUBBL.DD 2917/17 INT.EFFICIENT.ENERG.SC.INF.G.	08857	01/09/2017	4	24.426,11	0,00			0,00		24.426,11
2018	02995_E	4	0021800513	1	13/02/2018	3PR-POR FESR 14/20 Az.4.2.1 BANDO PUBBL.DD 2917/17 INT.EFFICIENT.ENERG.PAL.PRIOR	08856	01/09/2017	4	42.322,94	0,00			0,00		42.322,94
2018	02995_E	4	0021800515	1	13/02/2018	3PR-POR FESR 14/20 AZ.4.2.1 BANDO PUBBL.DD 2917/17 INT.EFFIC.ENERG.LOC. S.LUCIA	08910	05/09/2017	4	46.315,27	0,00			0,00		46.315,27
2018	02995_E	4	0021800517	1	13/02/2018	3PR-POR FESR 14/20 AZ.4.2.1 BANDO PUBBL.DD 2917/17 INT.EFFIC.ENERG.IST.ARTE B.DI	08911	05/09/2017	4	23.220,47	0,00			0,00		23.220,47
2018	02995_E	4	0021800519	1	13/02/2018	3PR-POR FESR 14/20 AZ.4.2.1 BANDO PUBBL.DD 2917/17 INT.EFFIC.ENERG.SC.MEDIA IN V	08912	05/09/2017	4	32.208,74	0,00			0,00		32.208,74
2018	02995_E	4	0021800521	1	13/02/2018	3PR-POR FESR 14/20 AZ.4.2.1 BANDO PUBBL.DD 2917/17 INT.EFFICIENT.ENERG.ED.C. SER	09077	08/09/2017	4	17.559,76	0,00			0,00		17.559,76
2018	02995_E	4	0021800525	1	13/02/2018	3PR- POR FESR 14/20 AZ. 4.2.1 BANDO PUBBL. DD 2917/17 INT.EFFIC.PAL.CAPITANO DEL	09078	08/09/2017	4	37.869,27	0,00			0,00		37.869,27
2018	02995_E	4	0021800568	1	13/02/2018	3PR-POR FESR 14/20 ATT.1.2.2 BANDO DD 8457/16 RTI CAPOF.BEAULIEU FIBRES INTERNAT	10416	11/10/2017	4	22.074,71	0,00			0,00		22.074,71
2018	02995_E	4	0021800577	1	13/02/2018	3PR-POR FESR 14/20 AZ.2.3.1 PROG.ICT PRJ-1284 (UMBRIA DIGITALE SCARL)- PETRELLI	10989	24/10/2017	4	52.500,00	0,00			0,00		52.500,00
2018	02995_E	4	0021800582	1	13/02/2018	3PR- POR FESR 14/20 AZ.2.3.1 AGGIUD. RDO 1674227 CIG 25D1EAD96E PR. PRJ 1222 (EN	11323	31/10/2017	4	7.686,00	7.686,00			0,00		0,00
2018	02995_E	4	0021800596	1	13/02/2018	3PR- POR FESR 14/20 AZ.3.4.1 BANDO SOST.PROGG.INNOV.AZ.LE (BENEF.VARI ALLEG.)-PA	12354	23/11/2017	4	113.027,64	113.027,64			0,00		0,00
2018	02995_E	4	0021800601	1	13/02/2018	3PR-POR FESR 14/20 ASSE VI AGENDA URBANA -COMUNE PG_PROGR.PERUGIA.ZIP- FURIANI M	12543	27/11/2017	4	1.221.191,03	1.221.191,03			0,00		0,00
2018	02995_E	4	0021800617	1	13/02/2018	3PR-POR FESR 14/20 ASSE VI AGENDA URBANA- PR.SVIL.URB.SMART COMMUNITY COM.-SOST.	13553	14/12/2017	4	594.672,98	0,00		594.672,98	594.672,98	Riduzione mediante contestuale ed equivalente riduzione dell'avanzo vincolato	0,00
2018	02995_E	4	0021800628	1	13/02/2018	3PR- POR FESR 14/20 AZ.4.2.1 BANDO PUBBL.DD 2917/17 (COMUNI VARI)-RUGGIERO M.	13749	18/12/2017	4	136.589,66	136.589,66			0,00		0,00
2018	02995_E	4	0021800644	1	13/02/2018	3PR- POR FESR 14/20 AZ.2.2.1 MISE SERV.COMUN.ELETTR. -ANTONELLI G.	13965	20/12/2017	4	66.456,95	66.456,95			0,00		0,00
2018	02995_E	4	0021800673	1	13/02/2018	3PR- POR FESR 14/20 AZ.2.2.1 AVV.PUBBL.PRES.PROGG REAL. DIGIPASS (COM.ASSISI)-CA	14241	22/12/2017	4	26.747,37	26.747,37			0,00		0,00
2018	02995_E	4	0021800675	1	13/02/2018	3PR- POR FESR 14/20 AZ.2.2.1 AVV.PUBBL.PRES.PROGG REAL. DIGIPASS (COM.GUBBIO)-CA	14243	22/12/2017	4	26.819,04	26.819,04			0,00		0,00
2018	02995_E	4	0021800677	1	13/02/2018	3PR- POR FESR 14/20 AZ.2.2.1 AVV.PUBBL.PRES.PROGG REAL. DIGIPASS (COM.MARSCIANO)	14245	22/12/2017	4	20.731,28	0,00			0,00		20.731,28
2018	02995_E	4	0021800679	1	13/02/2018	3PR- POR FESR 14/20 AZ.2.2.1 AVV.PUBBL.PRES.PROGG REAL. DIGIPASS (COM.NARNI)-CAS	14246	22/12/2017	4	29.400,00	29.400,00			0,00		0,00
2018	02995_E	4	0021800685	1	13/02/2018	3PR-POR FESR 14/20 ASSE 3 AZ.3.2.2 BANDO DD 11517/16 BUR 59/16 (ALLEGATO A)-GRA	14497	29/12/2017	4	70.000,00	70.000,00			0,00		0,00
2018	02995_E	4	0021800770	1	26/02/2018	3PR-POR FESR 14/20 AZ.4.2.1 BANDO PUBBL. DD 2917/17 IV CONC. COM.PIETRALUNGA E B	02100	05/03/2018	4	173.040,13	0,00			0,00		173.040,13

epf	Capitolo	Titolo	Accertamento	Pos. accertamento	Data accertamento	Testo accertamento	Atto	Data atto	Organo	Importo residuo iniziale	Importo reversali	Maggiori entrate	Minori entrate	Di cui minori entrate da riaccertamento	Motivazione economia da riacc	Residuo da mantenere
2018	02995_E	4	0021800778	1	27/02/2018	POR FERS 2014/20-ASSE IV-AZ. 4.1.1.-SOST.INV.EFF.ENERG.-AVV.2016-CUP:I98I1800005	01951	28/02/2018	4	8.137,01	0,00		1.674,73	1.674,73	Entrata ridotta in corrispondenza alla riduzione dell'impegno collegato	6.462,28
2018	02995_E	4	0021800826	1	13/03/2018	POR FESR 2014/20-ASSE I-AZ.1.3.1.-SOST.PMI INNOV. 2017-CUP:I92G18000020007- IDEA	02634	16/03/2018	4	10.640,00	0,00			0,00		10.640,00
2018	02995_E	4	0021800831	1	14/03/2018	POR FESR 2014/20-ASSE I-AZ.1.3.1.-SOST.PMI INNOV. 2017-CUP:I92G18000010007-AGRIC	02635	16/03/2018	4	22.716,40	0,00			0,00		22.716,40
2018	02995_E	4	0021800844	1	20/03/2018	POR FESR 2014/20 ASSE I AZZ 1.3.1-PMI INNOV 2017 CUP I22G18000160007-T.D.M. SRL	02997	26/03/2018	4	1.873,38	0,00			0,00		1.873,38
2018	02995_E	4	0021800942	1	10/04/2018	2TN-POR FESR 2014-2020 - FONDI QUOTA NAZIONALE C/C	08963	01/12/2015	4	41.244,98	0,00			0,00		41.244,98
2018	02995_E	4	0021801052	1	10/04/2018	3PR- POR FEFSR 14/20 ASSE I AZ.1.1.1 L.598/94 ART..	08855	21/09/2016	4	136.298,60	0,00			0,00		136.298,60
2018	02995_E	4	0021801059	1	10/04/2018	3PR- POR FESR 14/20 ASSE IV AZ.4.1.1 SOST.INV. EFF.	09591	10/10/2016	4	63.120,75	0,00			0,00		63.120,75
2018	02995_E	4	0021801068	1	10/04/2018	3PR- POR FESR 14/20 ASSE I AZ.1.3.1 AVV. A SOST. N.	09838	13/10/2016	4	11.167,21	0,00			0,00		11.167,21
2018	02995_E	4	0021801078	1	10/04/2018	3PR-POR FESR 14/20 ASSE I AZ.1.3.1 AVV.SOST.NUOVE	10039	18/10/2016	4	26.586,69	0,00			0,00		26.586,69
2018	02995_E	4	0021801110	1	10/04/2018	3PR- POR FESR 14/20 AZ.1.1. BANDO A SPORT. INNOV. D	11546	24/11/2016	4	15.290,32	15.290,32			0,00		0,00
2018	02995_E	4	0021801121	1	10/04/2018	3PR-POR FESR 14/20 ASSE IV AZ.4.2.1 DD 2895/16 INT.	11892	01/12/2016	4	6.327,28	6.327,28			0,00		0,00
2018	02995_E	4	0021801123	1	10/04/2018	3PR-POR FESR 14-20 Asse IV Az.4.2.1 INT.EFFIC.ENER	11890	01/12/2016	4	217.613,40	0,00			0,00		217.613,40
2018	02995_E	4	0021801125	1	10/04/2018	3ST-POR FESR2014/20-ASSE I AZ.1.3.1-PMI INNOV. 2016	12196	06/12/2016	4	50.889,34	50.889,34			0,00		0,00
2018	02995_E	4	0021801139	1	10/04/2018	3PR- POR FESR 14/20 AZ.1.1.1 BANDO SPORT.INNOV.DIG	12116	05/12/2016	4	16.502,20	16.502,20			0,00		0,00
2018	02995_E	4	0021801146	1	10/04/2018	3PR- POR FESR 14/20 ASSE I AZ.1.1.1 BANDO A SPORT.	12376	09/12/2016	4	11.581,70	11.581,70			0,00		0,00
2018	02995_E	4	0021801148	1	10/04/2018	3PR- POR FESR 14/20 ASSE I AZ.1.1.1 BANDO A SPORT.	12377	09/12/2016	4	13.556,83	13.556,83			0,00		0,00
2018	02995_E	4	0021801150	1	10/04/2018	3ST-POR FESR 2014/20-ASSE I AZ. 1.3.1-PMI INNOV.20	12574	14/12/2016	4	48.678,00	48.678,00			0,00		0,00
2018	02995_E	4	0021801168	1	10/04/2018	4ST-POR FESR 2014/20-ASSE I AZ.1.1.1-BANDO A SOST.	13015	20/12/2016	4	378.698,44	378.698,44			0,00		0,00
2018	02995_E	4	0021801190	1	10/04/2018	3PR- POR FESR 14/20 ASSE I AZ.1.1.1 BANDO A SPORT.	13049	20/12/2016	4	5.107,45	5.107,45			0,00		0,00
2018	02995_E	4	0021801275	1	10/04/2018	3PR-POR FESR 14/20 ASSE I ATT.1.1.1 BANDO A SPORT.	13436	27/11/2016	4	1.653,75	1.653,75			0,00		0,00
2018	02995_E	4	0021801280	1	10/04/2018	3ST-POR FESR 2014/20-ASSE III AZ.3.4.1-VARI BENEFI	13741	30/12/2016	4	114.723,12	114.723,12			0,00		0,00
2018	02995_E	4	0021801282	1	10/04/2018	3PR- POR FESR 14/20 ASSE II AZ.2.2.1-.3.1 INV.REAL	13700	29/12/2016	4	92.741,66	92.741,66			0,00		0,00
2018	02995_E	4	0021801286	1	10/04/2018	3PR- POR FESR 14/20 ASSE I AZ.1.1.1 BANDO SPORT.IN	00130	13/01/2017	4	10.011,75	0,00			0,00		10.011,75
2018	02995_E	4	0021801288	1	10/04/2018	3PR-POR FESR 14/20 AZ.2.3.1 AFF.SERV.INF. ATT.PROT	00522	25/01/2017	4	2.754,15	2.754,15			0,00		0,00
2018	02995_E	4	0021801292	1	10/04/2018	3PR- POR FESR 14/20 ASSE I AZ.1.1.1 BANDO SPORT.IN	00897	03/02/2017	4	11.897,20	11.897,20			0,00		0,00
2018	02995_E	4	0021801294	1	10/04/2018	3PR- POR FESR 14/20 ASSE I ATT.1.2.2 -CAPOF.U.CUSC	09681	25/09/2017	4	46.309,03	46.309,03			0,00		0,00
2018	02995_E	4	0021801296	1	10/04/2018	3PR- POR FESR 14/20 ASSE I ATT.1.2.2 -IMPR.VARIE-	10135	04/10/2017	4	221.102,05	221.102,05			0,00		0,00
2018	02995_E	4	0021801298	1	10/04/2018	3PR- POR FESR 14/20 ASSE IV AZ.4.1.1 SOST.INV.EFF	01289	14/02/2017	4	14.052,50	14.052,50			0,00		0,00
2018	02995_E	4	0021801305	1	10/04/2018	3PR-POR FESR 14/20 ASSE I AZ.1.1.1 BANDO SPORT.INN	01493	20/02/2017	4	13.151,60	13.151,60			0,00		0,00
2018	02995_E	4	0021801309	1	10/04/2018	3PR-POR FESR 14/20 ASSE IV AZ.4.1.1 SOST.INV.EFF.E	01557	21/02/2017	4	31.946,25	31.946,25			0,00		0,00
2018	02995_E	4	0021801311	1	10/04/2018	3PR-POR FESR 14/20 ASSE I AZ.1.1.1 BANDO SPORT.INN	01496	20/02/2017	4	1.004,50	1.004,50			0,00		0,00
2018	02995_E	4	0021801387	1	10/04/2018	POR FESR 2014/20-BANDO PROG.RIC.IND/SV.SPER.2015-V	02469	16/03/2017	4	393.579,02	0,00		313,75	313,75	Entrata ridotta in corrispondenza alla riduzione dell'impegno collegato	393.265,27
2018	02995_E	4	0021801403	1	10/04/2018	POR FESR 2014-2020 IMPEGNO DI SPESA - APPROVAZION	08875	04/09/2017	4	78.518,00	0,00			0,00		78.518,00
2018	02995_E	4	0021801409	1	10/04/2018	3PR- POR FESR 14/20 ASSE I ATT.1.2.2 -CAPOF. OMA S	09680	25/09/2017	4	28.352,58	0,00			0,00		28.352,58
2018	02995_E	4	0021801416	1	10/04/2018	POR FESR 2014/20-ASSE IV-AZ 4.2.1-BANDO DD 2201/16	02673	21/03/2017	4	10.926,56	0,00			0,00		10.926,56
2018	02995_E	4	0021801418	1	10/04/2018	POR FESR 2014/20-ASSE IV-AZ 4.2.1-BANDO DD 2201/16	02674	21/03/2017	4	1.899,07	0,00			0,00		1.899,07
2018	02995_E	4	0021801420	1	10/04/2018	POR FESR 2014/20-ASSE IV-AZ 4.2.1-BANDO DD 2201/16	02675	21/03/2017	4	4.829,95	0,00			0,00		4.829,95
2018	02995_E	4	0021801422	1	10/04/2018	POR FESR 2014/20-ASSE IV-AZ 4.2.1-BANDO DD 2201/16	02676	21/03/2017	4	3.578,55	0,00			0,00		3.578,55
2018	02995_E	4	0021801426	1	10/04/2018	POR FESR 2014/20-ASSE IV-AZ 4.2.1-BANDO DD 2201/16	02677	21/03/2017	4	2.904,66	0,00			0,00		2.904,66
2018	02995_E	4	0021801563	1	10/04/2018	3PR- POR FESR 14/20 ASSE IV AZ.4.2.1 CONTR. ENTI P	05450	05/06/2017	4	1.926,28	0,00			0,00		1.926,28
2018	02995_E	4	0021801565	1	10/04/2018	POR FESR 2014/20-ASSE IV AZ.4.1.1.-EFFIC.ENERG-CUP	05540	07/06/2017	4	67.859,62	0,00			0,00		67.859,62
2018	02995_E	4	0021801567	1	10/04/2018	3PR-POR FESR 14/20 ASSE I AZ.1.1.1 BANDO A SPORT.I	05989	15/06/2017	4	6.644,38	0,00			0,00		6.644,38
2018	02995_E	4	0021801570	1	10/04/2018	3PR- POR FESR 14/20 ASSE I AZ.1.1.1 BANDO A SPORT.	05990	15/06/2017	4	45.479,91	0,00			0,00		45.479,91
2018	02995_E	4	0021801572	1	10/04/2018	3PR-POR FESR 14/20 ASSE I AZ.1.1.1 BANDO SPORT.INN	06122	19/06/2017	4	29.752,76	0,00			0,00		29.752,76
2018	02995_E	4	0021801574	1	10/04/2018	3PR-POR FESR 14/20 ASSE I AZ.1.1.1 BANDO SPORT.INN	06124	19/06/2017	4	2.449,99	0,00			0,00		2.449,99
2018	02995_E	4	0021801576	1	10/04/2018	3PR- POR FESR 14/20 ASSE IV AZ.4.2.1 BANDO PUBBL.D	06177	20/06/2017	4	10.678,15	0,00			0,00		10.678,15
2018	02995_E	4	0021801578	1	10/04/2018	3PR- POR FESR 14/20 ASSE IV AZ.4.2.1 REAL.INTERV.	06179	20/06/2017	4	3.608,82	0,00			0,00		3.608,82
2018	02995_E	4	0021801580	1	10/04/2018	3PR- POR FESR 14/20 ASSE IV AZ.4.2.1 REAL.INTERV.	06180	20/06/2017	4	2.594,81	0,00			0,00		2.594,81
2018	02995_E	4	0021801584	1	10/04/2018	3PR- POR FESR 14/20 ASSE IV AZ.4.2.1 INTERV. PICC.	06182	20/06/2017	4	2.945,40	0,00			0,00		2.945,40
2018	02995_E	4	0021801588	1	10/04/2018	3PR- POR FESR 14/20 ASSE IV AZ.4.2.1 INTERV. PICC.	06184	20/06/2017	4	4.596,54	0,00			0,00		4.596,54
2018	02995_E	4	0021801590	1	10/04/2018	3PR- POR FESR 14/20 ASSE IV AZ.4.2.1 INTERV. PICC.	06186	20/06/2017	4	20.042,18	0,00			0,00		20.042,18

All. A4 - Elenco analitico residui attivi esercizi 2018 e precedenti

epf	Capitolo	Titolo	Accertamento	Pos. accertamento	Data accertamento	Testo accertamento	Atto	Data atto	Organo	Importo residuo iniziale	Importo reversali	Maggiori entrate	Minori entrate	Di cui minori entrate da riaccertamento	Motivazione economia da riacc	Residuo da mantenere
2018	02995_E	4	0021801675	1	10/04/2018	3PR-POR FESR 14/20 AZ.1.1.1 BANDO SPORT.INNOV.DIG.	12215	21/11/2017	4	1.783,60	0,00			0,00		1.783,60
2018	02995_E	4	0021801679	1	10/04/2018	POR FESR 2014/20-ASSEII AZ.2.3.1-PDRT 207-PROG:PRJ	08676	29/08/2017	4	55.950,51	0,00			0,00		55.950,51
2018	02995_E	4	0021801686	1	10/04/2018	3PR- POR FESR 14/20 ASSE I AZ.1.3.1 BANDO SOST.NUO	08533	24/08/2017	4	26.820,60	0,00			0,00		26.820,60
2018	02995_E	4	0021801689	1	10/04/2018	3PR-POR FESR 14/20 AZ.1.3.1 SOST.NUOVE PMI INNOV.2	08599	25/08/2017	4	252.441,04	0,00			0,00		252.441,04
2018	02995_E	4	0021801719	1	10/04/2018	3PR-POR FESR 14/20 BANDO RETI D'IMPRESE PER INTERN	11561	07/11/2017	4	45.675,00	0,00			0,00		45.675,00
2018	02995_E	4	0021801764	1	10/04/2018	3PR- POR FESR 14/20 BANDO RETI D'IMPRESE PER INTER	12249	21/11/2017	4	23.845,50	0,00			0,00		23.845,50
2018	02995_E	4	0021801766	1	10/04/2018	3PR-POR FESR 14/20 BANDO RETI IMPRESE INTERNAL.GIU	12250	21/11/2017	4	34.307,00	0,00			0,00		34.307,00
2018	02995_E	4	0021801770	1	10/04/2018	3PR- POR FESR 14/20 AZ.4.2.1 BANDO PUBBL. REAL.INT	10919	23/10/2017	4	6.228,62	0,00			0,00		6.228,62
2018	02995_E	4	0021801776	1	10/04/2018	3PR-POR FESR 14/20 AZ.2.3.1 PROG.ICT PRJ-1284 (UMB	10989	24/10/2017	4	16.511,77	0,00			0,00		16.511,77
2018	02995_E	4	0021801785	1	10/04/2018	3PR-POR FESR 14/20 ATT.1.2.2 BANDO DD 8457/16 RTI	11070	26/10/2017	4	209.781,44	209.781,44			0,00		0,00
2018	02995_E	4	0021801788	1	10/04/2018	3PR-POR FESR 14/20 AZ.4.2.1 BANDO PUBBL.CONTR. AD	11455	06/11/2017	4	13.350,66	13.350,66			0,00		0,00
2018	02995_E	4	0021801800	1	10/04/2018	POR FESR 2014/20-ASSE III AZ.3.4.1-GRANDI PROGETTI	12616	28/11/2017	4	779.301,85	779.301,85			0,00		0,00
2018	02995_E	4	0021801802	1	10/04/2018	3PR-POR FESR 14/20 AZ.3.4.1 AIUTI INVEST...RISTR.A	11600	08/11/2017	4	161.028,81	161.028,81			0,00		0,00
2018	02995_E	4	0021801810	1	10/04/2018	3PR- POR FESR 14/20 ATT.1.2.2 BANDO DD 8457/16 RTI	11829	14/11/2017	4	225.069,64	225.069,64			0,00		0,00
2018	02995_E	4	0021801814	1	10/04/2018	3PR-POR FESR 14/20 AZ.4.2.1 BANDO PUBBL.CONTR.COM.	12131	20/11/2017	4	9.428,60	0,00			0,00		9.428,60
2018	02995_E	4	0021801816	1	10/04/2018	3PR- POR FESR 14/20 AGG.LOTTO 2 RDO 1707667 FORN.H	12224	21/11/2017	4	288,65	288,65			0,00		0,00
2018	02995_E	4	0021801832	1	10/04/2018	FL - PROGETTO ICT PER SERVIZI DI TELEFINIA FISSA U	12526	27/11/2017	4	230.630,59	230.630,59			0,00		0,00
2018	02995_E	4	0021801853	1	10/04/2018	3PR- POR FESR 14/20 ATT.1.2.2 BANDO DD 8457/16 RTI	12712	29/11/2017	4	43.118,07	43.118,07			0,00		0,00
2018	02995_E	4	0021801894	1	10/04/2018	3PR- POR FESR 14/20 AZ.4.2.1 INT.EFFIC.ENERG.SU ED	13934	20/12/2017	4	48.920,69	48.920,69			0,00		0,00
2018	02995_E	4	0021801915	1	10/04/2018	FL - AFFIDAMENTO A UMBRIA DIGITALE PROGETTO PRJ 13	13857	19/12/2017	4	5.183,78	5.183,78			0,00		0,00
2018	02995_E	4	0021801917	1	10/04/2018	3PR-POR FESR 14/20 AFF.CONTR. ACQUIS.SERV.CIG: Z93	14191	22/12/2017	4	5.250,00	5.250,00			0,00		0,00
2018	02995_E	4	0021801928	1	10/04/2018	3PR-POR FESR 14/20 ASSE III AZ.3.4.1 AVV.GRANDI PR	14297	27/12/2017	4	176.470,00	176.470,00			0,00		0,00
2018	02995_E	4	0021801934	1	10/04/2018	GESTIONE STRUMENTI FINANZ.POR FESR 2014/17-CUP:I63	14505	29/12/2017	4	2.399.021,00	2.399.021,00			0,00		0,00
2018	02995_E	4	0021801945	1	10/04/2018	POR FESR 2014/20-BANDO RETI D'IMPRESE INTERNAZ-CUP	14431	28/12/2017	4	5.433,05	5.433,05			0,00		0,00
2018	02995_E	4	0021801946	1	10/04/2018	3PR-POR FESR 14/20 ASSE 3 AZ.3.2.2 BANDO DD 11517/	14497	29/12/2017	4	297.130,40	297.130,40			0,00		0,00
2018	02995_E	4	0021801950	1	10/04/2018	3PR- POR FESR 14/20 AZ.3.3.1 (SVILUPPUMBRIA SPA) -	14530	29/12/2017	4	525.000,00	525.000,00			0,00		0,00
2018	02995_E	4	0021801990	1	13/04/2018	POR FESR 2014/20-ASSE IV AZ.4.2.1-MIGLIOR.SISM.EDIFICI PUBBL-CUP:C84B15000160004	04444	08/05/2018	4	50.312,40	0,00			0,00		50.312,40
2018	02995_E	4	0021802029	1	24/04/2018	3PR- COMMUTAZ.IMP.POR FESR 14/20 AZ.2.3.1RAZION.INFRASTR.HARDWARE-SOFTWARE CONSO	04044	24/04/2018	4	180.974,65	0,00		382,41	382,41	Entrata ridotta in corrispondenza alla riduzione dell'impegno collegato	180.592,24
2018	02995_E	4	0021802038	1	02/05/2018	POR FESR 2014/20-ASSE IV-AZ.4.2.1-EFFIC.EN.MIGLIOR.SISM.EDIF.PUBBL-CUP:I86J17000	04445	08/05/2018	4	20.790,00	0,00			0,00		20.790,00
2018	02995_E	4	0021802090	1	21/05/2018	POR FESR 2014/20-ASSE II AZ.3.4.1-INNOV.AZ.2015-CUP:I34H17000790007-STERLING SPA	06057	13/06/2018	4	57.222,33	0,00		57.222,33	57.222,33	Entrata ridotta in corrispondenza alla riduzione dell'impegno collegato	0,00
2018	02995_E	4	0021802131	1	01/06/2018	POR FESR 2014/20-AZ.2.3.1-PRJ 1224-MAV EMESSO DALL'ANAC-CIG 689080258 2-(VERDUCCI	05932	11/06/2018	4	10,50	0,00			0,00		10,50
2018	02995_E	4	0021802194	1	13/06/2018	3PR-POR FESR 14/20 AZ.2.2.1 AVV.PUBBL. PRES.PROGG.REAL.DIGIPASS (COM.C.CASTELLO)	06374	19/06/2018	4	16.800,00	0,00			0,00		16.800,00
2018	02995_E	4	0021802200	1	14/06/2018	POR FESR 2014/20-ASSE I AZ. 1.3.1-SOST.PMI INNOV.2017-CUP:I12G17000070007-SAFEST	06272	18/06/2018	4	12.387,03	0,00			0,00		12.387,03
2018	02995_E	4	0021802206	1	15/06/2018	3PR-POR FESR 14/20 AZ.2.2.1 AVV.PUBBL.PRES.PROGG.REAL.DIGIPASS (COM.ORVIETO)- CA	06375	19/06/2018	4	16.800,00	0,00			0,00		16.800,00
2018	02995_E	4	0021802208	1	15/06/2018	3PR-POR FESR 14/20 AZ.2.2.1 AVV.PUBBL.PRES.PROGG.REAL.DIGIPASS-COM.SPOLETO- CAST	06376	19/06/2018	4	16.800,00	0,00			0,00		16.800,00
2018	02995_E	4	0021802210	1	15/06/2018	3PR-POR FESR 14/20 AVV.PUBBL.PRES.PROGG.REAL.DIGIPASS UNIONE COM.TRASIMENO- CAST	06965	03/07/2018	4	16.800,00	0,00			0,00		16.800,00
2018	02995_E	4	0021802225	1	21/06/2018	3PR- POR FESSR 14/20 AZ.2.2.1 AVV.PUBBL.PRES.PROGG.REAL.DIGIPASS (COM.FOLIGNO)-C	06964	03/07/2018	4	16.800,00	0,00			0,00		16.800,00
2018	02995_E	4	0021802491	1	03/09/2018	3PR-POR FESR 14/20 AZ.3.4.1 BANDO SOST.PROGG.INNOV.AZ.2015 (RICCINI SRL)-PADIGLI	09059	06/09/2018	4	9.430,39	0,00			0,00		9.430,39
2018	02995_E	4	0021802575	1	17/09/2018	POR FESR 2014/20-ASSE I AZ.1.1.1-L.598/94 A.11-RIC.IND.SVIL.SPER-B:2015-CUP:I88I	09431	18/09/2018	4	1.321,54	0,00			0,00		1.321,54
2018	02995_E	4	0021802612	1	24/09/2018	3PR-POR FESR 14/20 AZ.3.1.1 INT.SOST.AREE TERR.COLPITE DA CRISI...(SVILUPPUMBRIA	10198	08/10/2018	4	47.694,87	0,00			0,00		47.694,87
2018	02995_E	4	0021802656	1	03/10/2018	3PR- POR FESR 14/20 AZ.3.4.1 AIUTI PER INV. -AVV. GRANDI PROGG.FILIERA 2016 (BEN	10348	11/10/2018	4	201.669,47	201.669,47			0,00		0,00
2018	02995_E	4	0021802684	1	11/10/2018	POR FESR 2014/20-GEST.STRUM.FINANZ-CUP:I63G17000080006-CIG:72524753B3-RTI UMBRIA	11100	26/10/2018	4	1.137.500,00	1.137.500,00			0,00		0,00

epf	Capitolo	Titolo	Accertamento	Pos. accertamento	Data accertamento	Testo accertamento	Atto	Data atto	Organo	Importo residuo iniziale	Importo reversali	Maggiori entrate	Minori entrate	Di cui minori entrate da riaccertamento	Motivazione economia da riacc	Residuo da mantenere
2018	02995_E	4	0021802703	1	17/10/2018	POR FESR 2014/20-AZ.1.4.1-LIVINGLAB-PRJ-1472-SVILUPPUMBRIA(CASTELLANI	11829	14/11/2018	4	50.596,00	50.596,00			0,00		0,00
2018	02995_E	4	0021802851	1	20/11/2018	3PR- POR FESR 14/20 AZ.5.2.1 DGR 1625/16 PROG.COMPL.OP.RESTAURO E VAL.COMPL.MON.	12139	22/11/2018	4	175.000,00	0,00			0,00		175.000,00
2018	02995_E	4	0021803122	1	17/12/2018	3PR-POR FESR 14/20 ASSE 8 AZ.8.3.1-8.4.1-PREV.SISMICA- ING. R.VETTURINI- FELICI	13779	18/12/2018	4	11.419,20	0,00			0,00		11.419,20
2018	02995_E	4	0021803124	1	17/12/2018	3PR-POR FESR 14/20 ASSE 8 AZ.8.3.1-8.4.1-PREV.SISMICA- ING. R.VETTURINI- CIG ZA0	13781	18/12/2018	4	5.899,92	0,00			0,00		5.899,92
2018	02995_E	4	0021803160	1	20/12/2018	3PR_POR FESR 14/20 AZ.5.1.1 COMPL.PARCO TERAPEUTICO LO.COLPERNIERI -AG.FOREST.-B	14100	21/12/2018	4	12.250,00	0,00			0,00		12.250,00
2018	02995_E	4	0021803170	1	21/12/2018	3PR- POR FESR 14/20 AZ.5.1.1 INT.TUT.VALOR.AREE ATTRAZ.NAT.-COM.GUBBIO-BONCIO P.	14370	28/12/2018	4	70.000,00	0,00			0,00		70.000,00
2018	02995_E	4	0021803181	1	27/12/2018	3PR-POR FESR 14/20AZ.5.2.1 PROG. STRATIF.ARTE EX CONV.LUCREZIE-COM.TODI- MANCINI	14212	27/12/2018	4	5.425,00	5.425,00			0,00		0,00
2018	02995_E	4	0021803183	1	27/12/2018	3PR-POR FESR 14/20AZ.5.2.1 PROG. STRATIF.ARTE PARCO BEVERLY PEPPER-COM.TODI- MAN	14214	27/12/2018	4	11.900,00	11.900,00			0,00		0,00
2018	02995_E	4	0021803190	1	27/12/2018	3PR- POR FESR 14/20 PROG.VALORIZ.SPAZI ESPOS.PAL.VALLEMANI ROCCA MAGGIORE.. COM.	14289	28/12/2018	4	78.750,00	78.750,00			0,00		0,00
2018	02995_E	4	0021803194	1	27/12/2018	3PR-POR FESR 14/20 AZ.5.2.1- INT.SALA AFFRESC.VIA DEL MONTE E CHIESE MINORI-COM	14292	28/12/2018	4	29.925,00	0,00			0,00		29.925,00
2018	02995_E	4	0021803208	1	27/12/2018	3PR- POR FESR 14/20 AZ.2.2.1 PROG.REAL.DIGIPASS+HUB COM.TR-CASTELLANI	14439	31/12/2018	4	37.820,16	37.820,16			0,00		0,00
2018	02995_E	4	0021803210	1	28/12/2018	3PR- POR FESR 14/20 AZ.2.2.1 PRJ-1489 ATTIV.NEGLI EELL RETE HOTSPO WIFIUMBRIA PD	14427	31/12/2018	4	112.000,00	112.000,00			0,00		0,00
2018	02995_E	4	0021803218	1	28/12/2018	3PR- POR FESR 14/20 AZ.3.2.1 BANDO IMPR.CULT.CREAT. (ALLEG.)-PASSERINI	14364	28/12/2018	4	74.960,89	74.960,89			0,00		0,00
2018	02995_E	4	0021803226	1	28/12/2018	3PR-POR FESR 14/20 AZ.2.3.1 PRJ-1490 ECOSIST.DIG.REG.FASE II CENTRO COMP.API-APP	14428	31/12/2018	4	56.000,00	56.000,00			0,00		0,00
2018	02995_E	4	0021803228	1	28/12/2018	3PR-POR FESR 14/20 AZ.2.3.1 PRJ-1492 QUAL.CLOUD SAAS PIATTAF.REG.PDRT 2019-UMBRI	14430	31/12/2018	4	42.000,00	42.000,00			0,00		0,00
2018	02996_E	4	0021800025	1	07/02/2018	3PR-POR FESR 14/20 AZ.4.2.1 BANDO PUBBL. DD 29107/17INT.DD 7300/17 III CONC. (CO	01368	12/02/2018	4	761.340,24	761.340,24			0,00		0,00
2018	02996_E	4	0021800027	1	08/02/2018	3PR-POR FESR 14/20 ATT.1.2.2 BANDO APPR.DD 8457/16 RETE CAPOF.DOMPE' FARMACEUTIC	01712	21/02/2018	4	472.765,77	472.765,77			0,00		0,00
2018	02996_E	4	0021800062	1	13/02/2018	3PR- POR FEFSR 14/20 AZ. 3.1.1 INT.SOST.AREE TERR.	03972	18/05/2016	4	733.228,00	733.228,00			0,00		0,00
2018	02996_E	4	0021800106	1	13/02/2018	3PR- POR FESR 14/20 ASSE I ATT.1.2.2 -IMPR.VARIE- SECONDI S.	10135	04/10/2017	4	47.631,53	0,00			0,00		47.631,53
2018	02996_E	4	0021800156	1	13/02/2018	POR FESR 2014/20-ASSE IV AZ.4.1.1INVEST.PER EFFIC.ENERG-AVV.2016-CUP:I37H1600145	01991	02/03/2017	4	47.508,25	0,00			0,00		47.508,25
2018	02996_E	4	0021800192	1	13/02/2018	POR FESR 2014/20-ASSE IV AZ.4.1.1.-SOST.INVEST.EFFIC.ENERG-AVV.2016-CUP:I67H1600	02473	16/03/2017	4	21.403,27	0,00			0,00		21.403,27
2018	02996_E	4	0021800204	1	13/02/2018	POR FESR 2014-2020 IMPEGNO DI SPESA - APPROVAZIONE ISTANZA PRELIMINARE	08875	04/09/2017	4	40.577,36	0,00			0,00		40.577,36
2018	02996_E	4	0021800212	1	13/02/2018	3PR-POR FESR 14/20 AZ.3.1.1 INT.SOST.AREE TERR.COL	02707	22/03/2017	4	129.393,00	0,00			0,00		129.393,00
2018	02996_E	4	0021800256	1	13/02/2018	3ST-POR FESR 2014/20-ASSE IV-AZ 4.1.1-INVEST.EFFIC.ENERG-CUP:I97H16001160007-MAR	03101	31/03/2017	4	33.463,15	0,00			0,00		33.463,15
2018	02996_E	4	0021800260	1	13/02/2018	3ST-POR FESR 2014/20-ASSE IV-AZ 4.1.1-INVEST.EFFIC.ENERG.AVV:2016-CUP:I77H160009	03102	31/03/2017	4	57.798,60	0,00		549,23	549,23	Entrata ridotta in corrispondenza alla riduzione dell'impegno collegato	57.249,37
2018	02996_E	4	0021800262	1	13/02/2018	3ST-POR FESR 2014/20-ASSE IV-AZ 4.1.1-INVEST.EFFIC.ENERG-CUP:I67H16001040007-HOT	03289	06/04/2017	4	14.894,50	0,00			0,00		14.894,50
2018	02996_E	4	0021800264	1	13/02/2018	3ST-POR FESR 2014/20-ASSE IV-AZ 4.1.1-INVEST.EFFIC.ENERG-CUP:I37H16001480007-MET	03290	06/04/2017	4	27.694,92	0,00			0,00		27.694,92
2018	02996_E	4	0021800268	1	13/02/2018	3ST-POR FESR 2014/20-ASSE IV-AZ 4.1.1-INVEST.EFFIC.ENERG-CUP:I37H16001490007-TEC	03293	06/04/2017	4	159.003,68	0,00			0,00		159.003,68
2018	02996_E	4	0021800280	1	13/02/2018	3PR-POR FESR 14/20 AZ. 2.3.1 RDO 1491704 SU MEPA C	03494	11/04/2017	4	12.310,53	0,00			0,00		12.310,53
2018	02996_E	4	0021800354	1	13/02/2018	3PR-POR FESR 14/20 ASSE IV AZ.4.1.1 SOST.INV.EFF.ENERG.UTIL.FONDI ENERGIA RINN.	05315	30/05/2017	4	37.194,45	37.194,45			0,00		0,00
2018	02996_E	4	0021800356	1	13/02/2018	3PR-POR FESR 14/20 ASSE IV AZ.4.1.1 SOST.INV. EFF.ENERG. E UTIL.FONTI ENERGIA RIN	05317	30/05/2017	4	16.460,49	16.460,49			0,00		0,00
2018	02996_E	4	0021800362	1	13/02/2018	POR FESR 2014/20-ASSE IV-AZ.4.1.1-EFFIC.ENERG.AVV.2016-CUP:I78I17000020007-S.I.A	05513	06/06/2017	4	48.020,00	48.020,00			0,00		0,00
2018	02996_E	4	0021800392	1	13/02/2018	3PR-POR FESR 14/20 ASSE I AZ.1.1.1 SPORT.INNOV.DIG.PMI APERT.2017 DD 36997/17 (B	06835	04/07/2017	4	44.915,50	44.915,50			0,00		0,00
2018	02996_E	4	0021800409	1	13/02/2018	3PR- POR FESR 14/20 AZ.4.1.1 SOST.INV.EFF.ENERG. UTIL.FONTI ENERG.RINNOV.-(CASTE	07655	25/07/2017	4	89.377,70	89.377,70			0,00		0,00
2018	02996_E	4	0021800446	1	13/02/2018	3PR-POR FESR 14/20 AZ.1.1.1 BANDO SPORT.INNOV.DIG.NELLE PMI APERT.2017 DD 3699/1	08266	10/08/2017	4	19.075,00	19.075,00			0,00		0,00

epf	Capitolo	Titolo	Accertamento	Pos. accertamento	Data accertamento	Testo accertamento	Atto	Data atto	Organo	Importo residuo iniziale	Importo reversali	Maggiori entrate	Minori entrate	Di cui minori entrate da riaccertamento	Motivazione economia da riacc	Residuo da mantenere
2018	02996_E	4	0021800452	1	13/02/2018	POR FESR 2014/20-ASSEII AZ.2.3.1-PDRT 207-PROG:PRJ-1281-FASE I-GATEWAY ESB/API-C	08676	29/08/2017	4	35.000,00	35.000,00			0,00		0,00
2018	02996_E	4	0021800464	1	13/02/2018	3PR-POR FESR 14/20 AZ.1.3.1 SOST.NUOVE PMI INNOV.2016 (ALLEGATO A)-BISTARELLI	08599	25/08/2017	4	338.545,19	338.545,19			0,00		0,00
2018	02996_E	4	0021800468	1	13/02/2018	3PR-POR FESR 14/20 AZ.4.1.1 SOST.INV.EFF.ENERG.E UTIL.FONDI ENERGIA RINN.-AVV.16	08462	22/08/2017	4	14.390,00	14.390,00			0,00		0,00
2018	02996_E	4	0021800473	1	13/02/2018	3PR-POR FESR 14/20 AZ.4.2.1 BANDO PUBB, DD 2917/17 EFFIC.ENERG. ED.POLIF. IN LOC	08840	01/09/2017	4	44.256,24	44.256,24			0,00		0,00
2018	02996_E	4	0021800475	1	13/02/2018	3PR-POR FESR 14/20 AZ.4.2.1 BANDO PUBBL.DD 2917/17 EFFIC.ENERG.PALESTRA COM.AD U	08848	01/09/2017	4	56.197,10	56.197,10			0,00		0,00
2018	02996_E	4	0021800477	1	13/02/2018	3PR-POR FESR 14/20 AZ.4.2.1 BANDO PUBBL.DD 2917/17 EFFIC.ENERG.SEDE COM.LE COM.A	08849	01/09/2017	4	52.672,26	52.672,26			0,00		0,00
2018	02996_E	4	0021800479	1	13/02/2018	3PR- POR FESR 14/20 AZ.4.2.1 BANDO PUBBL. DD 2917/17 REAL.INT.EFFIC.ENERG.SEDE M	08850	01/09/2017	4	108.385,79	108.385,79			0,00		0,00
2018	02996_E	4	0021800481	1	13/02/2018	3PR- POR FESR 14/20 AZ.4.2.1 BANDO PUBBL. DD 2917/17 REAL.INT.EFFIC.ENERG.SC.PRI	08851	01/09/2017	4	21.271,55	21.271,55			0,00		0,00
2018	02996_E	4	0021800484	1	13/02/2018	3PR-POR FESR 14/20 AZ.4.2.1 BANDO PUBBL.DD 2917/17 INT.EFF.ENERG.PAL.SCOL.VIA PI	08853	01/09/2017	4	36.253,58	36.253,58			0,00		0,00
2018	02996_E	4	0021800508	1	13/02/2018	3PR-POR FESR 14/20 AZ.4.2.1 BANDO PUBBL.DD 2917/17 INT.EFFICIENT.ENERG.PAL.SPORT	08854	01/09/2017	4	34.024,34	34.024,34			0,00		0,00
2018	02996_E	4	0021800510	1	13/02/2018	3PR-POR FESR 14/20 Az.4.2.1 BANDO PUBBL.DD 2917/17 INT.EFFICIENT.ENERG.CENTRO ED	08855	01/09/2017	4	44.608,35	44.608,35			0,00		0,00
2018	02996_E	4	0021800512	1	13/02/2018	3PR-POR FESR 14/20 Az.4.2.1 BANDO PUBBL.DD 2917/17 INT.EFFICIENT.ENERG.SC.INF.G.	08857	01/09/2017	4	34.894,44	34.894,44			0,00		0,00
2018	02996_E	4	0021800514	1	13/02/2018	3PR-POR FESR 14/20 Az.4.2.1 BANDO PUBBL.DD 2917/17 INT.EFFICIENT.ENERG.PAL.PRIOR	08856	01/09/2017	4	60.461,35	60.461,35			0,00		0,00
2018	02996_E	4	0021800516	1	13/02/2018	3PR-POR FESR 14/20 AZ.4.2.1 BANDO PUBBL.DD 2917/17 INT.EFFIC.ENERG.LOC. S.LUCIA	08910	05/09/2017	4	66.164,66	66.164,66			0,00		0,00
2018	02996_E	4	0021800518	1	13/02/2018	3PR-POR FESR 14/20 AZ.4.2.1 BANDO PUBBL.DD 2917/17 INT.EFFIC.ENERG.IST.ARTE B.DI	08911	05/09/2017	4	33.172,11	33.172,11			0,00		0,00
2018	02996_E	4	0021800520	1	13/02/2018	3PR-POR FESR 14/20 AZ.4.2.1 BANDO PUBBL.DD 2917/17 INT.EFFIC.ENERG.SC.MEDIA IN V	08912	05/09/2017	4	46.012,49	46.012,49			0,00		0,00
2018	02996_E	4	0021800522	1	13/02/2018	3PR-POR FESR 14/20 AZ.4.2.1 BANDO PUBBL.DD 2917/17 INT.EFFICIENT.ENERG.ED.C. SER	09077	08/09/2017	4	25.085,38	25.085,38			0,00		0,00
2018	02996_E	4	0021800526	1	13/02/2018	3PR- POR FESR 14/20 AZ. 4.2.1 BANDO PUBBL. DD 2917/17 INT.EFFIC.PAL.CAPITANO DEL	09078	08/09/2017	4	54.098,96	54.098,96			0,00		0,00
2018	02996_E	4	0021800569	1	13/02/2018	3PR-POR FESR 14/20 ATT.1.2.2 BANDO DD 8457/16 RTI CAPOF.BEAULIEU FIBRES INTERNAT	10416	11/10/2017	4	31.535,31	31.535,31			0,00		0,00
2018	02996_E	4	0021800578	1	13/02/2018	3PR-POR FESR 14/20 AZ.2.3.1 PROG.ICT PRJ-1284 (UMBRIA DIGITALE SCARL)- PETRELLI	10989	24/10/2017	4	75.000,00	75.000,00			0,00		0,00
2018	02996_E	4	0021800583	1	13/02/2018	3PR- POR FESR 14/20 AZ.2.3.1 AGGIUD. RDO 1674227 CIG 25D1EAD96E PR. PRJ 1222 (EN	11323	31/10/2017	4	10.980,00	10.980,00			0,00		0,00
2018	02996_E	4	0021800597	1	13/02/2018	3PR- POR FESR 14/20 AZ.3.4.1 BANDO SOST.PROGG.INNOV.AZ.LE (BENEF.VARI ALLEG.)-PA	12354	23/11/2017	4	161.468,05	161.468,05			0,00		0,00
2018	02996_E	4	0021800602	1	13/02/2018	3PR-POR FESR 14/20 ASSE VI AGENDA URBANA -COMUNE PG_PROGR.PERUGIA.ZIP- FURIANI M	12543	27/11/2017	4	1.744.559,22	605.702,16			0,00		1.138.857,06
2018	02996_E	4	0021800618	1	13/02/2018	3PR-POR FESR 14/20 ASSE VI AGENDA URBANA- PR.SVIL.URB.SMART COMMUNITY COM.-SOST.	13553	14/12/2017	4	849.532,80	849.532,80			0,00		0,00
2018	02996_E	4	0021800629	1	13/02/2018	3PR- POR FESR 14/20 AZ.4.2.1 BANDO PUBBL.DD 2917/17 (COMUNI VARI)-RUGGIERO M.	13749	18/12/2017	4	195.128,03	195.128,03			0,00		0,00
2018	02996_E	4	0021800645	1	13/02/2018	3PR- POR FESR 14/20 AZ.2.2.1 MISE SERV.COMUN.ELETTR. -ANTONELLI G.	13965	20/12/2017	4	94.938,50	0,00			0,00		94.938,50
2018	02996_E	4	0021800674	1	13/02/2018	3PR- POR FESR 14/20 AZ.2.2.1 AVV.PUBBL.PRES.PROGG REAL. DIGIPASS (COM.ASSISI)-CA	14241	22/12/2017	4	38.210,53	0,00			0,00		38.210,53
2018	02996_E	4	0021800676	1	13/02/2018	3PR- POR FESR 14/20 AZ.2.2.1 AVV.PUBBL.PRES.PROGG REAL. DIGIPASS (COM.GUBBIO)-CA	14243	22/12/2017	4	38.312,92	0,00			0,00		38.312,92
2018	02996_E	4	0021800678	1	13/02/2018	3PR- POR FESR 14/20 AZ.2.2.1 AVV.PUBBL.PRES.PROGG REAL. DIGIPASS (COM.MARSCIANO)	14245	22/12/2017	4	29.616,12	0,00			0,00		29.616,12
2018	02996_E	4	0021800680	1	13/02/2018	3PR- POR FESR 14/20 AZ.2.2.1 AVV.PUBBL.PRES.PROGG REAL. DIGIPASS (COM.NARNI)-CAS	14246	22/12/2017	4	42.000,00	0,00			0,00		42.000,00
2018	02996_E	4	0021800686	1	13/02/2018	3PR-POR FESR 14/20 ASSE 3 AZ.3.2.2 BANDO DD 11517/16 BUR 59/16 (ALLEGATO A)-GRA	14497	29/12/2017	4	100.000,00	100.000,00			0,00		0,00
2018	02996_E	4	0021800771	1	26/02/2018	3PR-POR FESR 14/20 AZ.4.2.1 BANDO PUBBL. DD 2917/17 IV CONC. COM.PIETRALUNGA E B	02100	05/03/2018	4	247.200,19	247.200,19			0,00		0,00
2018	02996_E	4	0021800779	1	27/02/2018	POR FERS 2014/20-ASSE IV-AZ. 4.1.1.-SOST.INV.EFF.ENERG.-AVV.2016-CUP:I98I1800005	01951	28/02/2018	4	11.624,30	11.624,30			0,00		0,00
2018	02996_E	4	0021800827	1	13/03/2018	POR FESR 2014/20-ASSE I-AZ.1.3.1.-SOST.PMI INNOV. 2017-CUP:I92G18000020007- IDEA	02634	16/03/2018	4	15.200,00	15.200,00			0,00		0,00
2018	02996_E	4	0021800832	1	14/03/2018	POR FESR 2014/20-ASSE I-AZ.1.3.1.-SOST.PMI INNOV. 2017-CUP:I92G18000010007-AGRIC	02635	16/03/2018	4	32.452,00	32.452,00			0,00		0,00

epf	Capitolo	Titolo	Accertamento	Pos. accertamento	Data accertamento	Testo accertamento	Atto	Data atto	Organo	Importo residuo iniziale	Importo reversali	Maggiori entrate	Minori entrate	Di cui minori entrate da riaccertamento	Motivazione economia da riacc	Residuo da mantenere
2018	02996_E	4	0021800845	1	20/03/2018	PMI INNOV 2017 CUP I22G18000160007-T.D.M. SRL (BISTARELLI	02997	26/03/2018	4	2.676,25	2.676,25			0,00		0,00
2018	02996_E	4	0021800941	1	10/04/2018	2TN-POR FESR 2014-2020 - FONDI FESR QUOTA COMUNITA'	08963	01/12/2015	4	58.921,39	58.921,39			0,00		0,00
2018	02996_E	4	0021801060	1	10/04/2018	3PR- POR FESR 14/20 ASSE IV AZ.4.1.1 SOST.INV. EFF.	09591	10/10/2016	4	90.172,50	90.172,50			0,00		0,00
2018	02996_E	4	0021801069	1	10/04/2018	3PR- POR FESR 14/20 ASSE I AZ.1.3.1 AVV. A SOST. N.	09838	13/10/2016	4	15.953,16	15.953,16			0,00		0,00
2018	02996_E	4	0021801079	1	10/04/2018	3PR-POR FESR 14/20 ASSE I AZ.1.3.1 AVV.SOST.NUOVE	10039	18/10/2016	4	37.980,99	37.980,99			0,00		0,00
2018	02996_E	4	0021801111	1	10/04/2018	3PR- POR FESR 14/20 AZ.1.1. BANDO A SPORT. INNOV. D	11546	24/11/2016	4	21.843,31	21.843,31			0,00		0,00
2018	02996_E	4	0021801122	1	10/04/2018	3PR-POR FESR 14/20 ASSE IV AZ.4.2.1 DD 2895/16 INT.	11892	01/12/2016	4	9.038,97	9.038,97			0,00		0,00
2018	02996_E	4	0021801124	1	10/04/2018	3PR-POR FESR 14-20 Asse IV Az.4.2.1 INT.EFFIC.ENER	11890	01/12/2016	4	310.876,32	310.876,32			0,00		0,00
2018	02996_E	4	0021801126	1	10/04/2018	3ST-POR FESR 2014/20-ASSE I AZ.1.3.1-PMI INNOV.201	12196	06/12/2016	4	72.699,05	0,00			0,00		72.699,05
2018	02996_E	4	0021801140	1	10/04/2018	3PR- POR FESR 14/20 AZ.1.1.1 BANDO SPORT.INNOV.DIG	12116	05/12/2016	4	23.574,57	0,00			0,00		23.574,57
2018	02996_E	4	0021801147	1	10/04/2018	3PR- POR FESR 14/20 ASSE I AZ.1.1.1 BANDO A SPORT.	12376	09/12/2016	4	16.545,29	0,00			0,00		16.545,29
2018	02996_E	4	0021801149	1	10/04/2018	3PR- POR FESR 14/20 ASSE I AZ.1.1.1 BANDO A SPORT.	12377	09/12/2016	4	19.366,90	0,00			0,00		19.366,90
2018	02996_E	4	0021801151	1	10/04/2018	3ST-POR FESR 2014/20-ASSE I AZ. 1.3.1-PMI INNOV.20	12574	14/12/2016	4	69.540,00	0,00			0,00		69.540,00
2018	02996_E	4	0021801170	1	10/04/2018	3ST-POR FESR 2014/20-ASSE I AZ.1.1.1-BANDO A SOST.	13015	20/12/2016	4	540.997,78	0,00		22.375,48	22.375,48	Entrata ridotta in corrispondenza alla riduzione dell'impegno collegato	518.622,30
2018	02996_E	4	0021801191	1	10/04/2018	3PR- POR FESR 14/20 ASSE I AZ.1.1.1 BANDO A SPORT.	13049	20/12/2016	4	7.296,36	0,00			0,00		7.296,36
2018	02996_E	4	0021801281	1	10/04/2018	3ST-POR FESR 2014/20-ASSE III AZ.3.4.1-VARI BENEFI	13741	30/12/2016	4	236.390,18	0,00			0,00		236.390,18
2018	02996_E	4	0021801283	1	10/04/2018	3PR- POR FESR 14/20 ASSE II AZ.2.2.1-.3.1 INV.REAL	13700	29/12/2016	4	132.488,08	0,00			0,00		132.488,08
2018	02996_E	4	0021801287	1	10/04/2018	3PR- POR FESR 14/20 ASSE I AZ.1.1.1 BANDO SPORT.IN	00130	13/01/2017	4	14.302,50	0,00			0,00		14.302,50
2018	02996_E	4	0021801289	1	10/04/2018	3PR-POR FESR 14/20 AZ.2.3.1 AFF.SERV.INF. ATT.PROT	00522	25/01/2017	4	3.934,50	0,00			0,00		3.934,50
2018	02996_E	4	0021801293	1	10/04/2018	3PR- POR FESR 14/20 ASSE I AZ.1.1.1 BANDO SPORT.IN	00897	03/02/2017	4	16.996,00	0,00			0,00		16.996,00
2018	02996_E	4	0021801295	1	10/04/2018	3PR- POR FESR 14/20 ASSE I ATT.1.2.2 -CAPOF.U.CUSC	09681	25/09/2017	4	66.155,75	0,00			0,00		66.155,75
2018	02996_E	4	0021801297	1	10/04/2018	3PR- POR FESR 14/20 ASSE I ATT.1.2.2 -IMPR.VARIE-	10135	04/10/2017	4	315.860,09	0,00			0,00		315.860,09
2018	02996_E	4	0021801299	1	10/04/2018	3PR- POR FESR 14/20 ASSE IV AZ.4.1.1 SOST.INV.EFF	01289	14/02/2017	4	20.075,00	0,00			0,00		20.075,00
2018	02996_E	4	0021801306	1	10/04/2018	3PR-POR FESR 14/20 ASSE I AZ.1.1.1 BANDO SPORT.INN	01493	20/02/2017	4	18.788,00	0,00			0,00		18.788,00
2018	02996_E	4	0021801310	1	10/04/2018	3PR-POR FESR 14/20 ASSE IV AZ.4.1.1 SOST.INV.EFF.E	01557	21/02/2017	4	45.637,50	0,00			0,00		45.637,50
2018	02996_E	4	0021801312	1	10/04/2018	3PR-POR FESR 14/20 ASSE I AZ.1.1.1 BANDO SPORT.INN	01496	20/02/2017	4	1.435,00	0,00			0,00		1.435,00
2018	02996_E	4	0021801388	1	10/04/2018	POR FESR 2014/20-BANDO PROG.RIC.IND/SV.SPER.2015-V	02469	16/03/2017	4	562.255,75	0,00		448,22	448,22	Entrata ridotta in corrispondenza alla riduzione dell'impegno collegato	561.807,53
2018	02996_E	4	0021801404	1	10/04/2018	POR FESR 2014-2020 IMPEGNO DI SPESA - APPROVAZION	08875	04/09/2017	4	112.168,56	0,00			0,00		112.168,56
2018	02996_E	4	0021801410	1	10/04/2018	3PR- POR FESR 14/20 ASSE I ATT.1.2.2 -CAPOF. OMA S	09680	25/09/2017	4	40.503,68	0,00			0,00		40.503,68
2018	02996_E	4	0021801415	1	10/04/2018	POR FESR 2014/20-ASSE IV-AZ 4.2.1-BANDO DD 2201/16	02673	21/03/2017	4	15.609,36	0,00			0,00		15.609,36
2018	02996_E	4	0021801417	1	10/04/2018	POR FESR 2014/20-ASSE IV-AZ 4.2.1-BANDO DD 2201/16	02674	21/03/2017	4	2.712,95	0,00			0,00		2.712,95
2018	02996_E	4	0021801419	1	10/04/2018	POR FESR 2014/20-ASSE IV-AZ 4.2.1-BANDO DD 2201/16	02675	21/03/2017	4	6.899,94	0,00			0,00		6.899,94
2018	02996_E	4	0021801421	1	10/04/2018	POR FESR 2014/20-ASSE IV-AZ 4.2.1-BANDO DD 2201/16	02676	21/03/2017	4	5.112,22	0,00			0,00		5.112,22
2018	02996_E	4	0021801423	1	10/04/2018	POR FESR 2014/20-ASSE IV-AZ 4.2.1-BANDO DD 2201/16	02677	21/03/2017	4	4.149,52	0,00			0,00		4.149,52
2018	02996_E	4	0021801564	1	10/04/2018	3PR- POR FESR 14/20 ASSE IV AZ.4.2.1 CONTR. ENTI P	05450	05/06/2017	4	2.751,83	2.751,83			0,00		0,00
2018	02996_E	4	0021801566	1	10/04/2018	POR FESR 2014/20-ASSE IV AZ.4.1.1.-EFFIC.ENERG-CUP	05540	07/06/2017	4	96.942,31	96.942,31			0,00		0,00
2018	02996_E	4	0021801568	1	10/04/2018	3PR-POR FESR 14/20 ASSE I AZ.1.1.1 BANDO A SPORT.I	05989	15/06/2017	4	9.491,99	9.491,99			0,00		0,00
2018	02996_E	4	0021801571	1	10/04/2018	3PR- POR FESR 14/20 ASSE I AZ.1.1.1 BANDO A SPORT.	05990	15/06/2017	4	64.971,30	64.971,30			0,00		0,00
2018	02996_E	4	0021801573	1	10/04/2018	3PR-POR FESR 14/20 ASSE I AZ.1.1.1 BANDO SPORT.INN	06122	19/06/2017	4	42.503,98	42.503,98			0,00		0,00
2018	02996_E	4	0021801575	1	10/04/2018	3PR-POR FESR 14/20 ASSE I AZ.1.1.1 BANDO SPORT.INN	06124	19/06/2017	4	3.499,98	3.499,98			0,00		0,00
2018	02996_E	4	0021801577	1	10/04/2018	3PR- POR FESR 14/20 ASSE IV AZ.4.2.1 BANDO PUBBL.D	06177	20/06/2017	4	15.254,49	15.254,49			0,00		0,00
2018	02996_E	4	0021801579	1	10/04/2018	3PR- POR FESR 14/20 ASSE IV AZ.4.2.1 REAL.INTERV.	06179	20/06/2017	4	5.155,47	5.155,47			0,00		0,00
2018	02996_E	4	0021801581	1	10/04/2018	3PR- POR FESR 14/20 ASSE IV AZ.4.2.1 REAL.INTERV.	06180	20/06/2017	4	3.706,88	3.706,88			0,00		0,00
2018	02996_E	4	0021801585	1	10/04/2018	3PR- POR FESR 14/20 ASSE IV AZ.4.2.1 INTERV. PICC.	06182	20/06/2017	4	4.207,71	4.207,71			0,00		0,00
2018	02996_E	4	0021801589	1	10/04/2018	3PR- POR FESR 14/20 ASSE IV AZ.4.2.1 INTERV. PICC.	06184	20/06/2017	4	6.566,48	6.566,48			0,00		0,00
2018	02996_E	4	0021801591	1	10/04/2018	3PR- POR FESR 14/20 ASSE IV AZ.4.2.1 INTERV. PICC.	06186	20/06/2017	4	28.631,69	28.631,69			0,00		0,00
2018	02996_E	4	0021801676	1	10/04/2018	3PR-POR FESR 14/20 AZ.1.1.1 BANDO SPORT.INNOV.DIG.	08266	10/08/2017	4	2.548,00	2.548,00			0,00		0,00
2018	02996_E	4	0021801680	1	10/04/2018	POR FESR 2014/20-ASSEII AZ.2.3.1-PDRT 207-PROG:PRJ	08676	29/08/2017	4	79.929,30	79.929,30			0,00		0,00
2018	02996_E	4	0021801687	1	10/04/2018	3PR- POR FESR 14/20 ASSE I AZ.1.3.1 BANDO SOST.NUO	08533	24/08/2017	4	38.315,13	38.315,13			0,00		0,00
2018	02996_E	4	0021801690	1	10/04/2018	3PR-POR FESR 14/20 AZ.1.3.1 SOST.NUOVE PMI INNOV.2	08599	25/08/2017	4	360.630,10	360.629,93			0,00		0,17
2018	02996_E	4	0021801720	1	10/04/2018	3PR-POR FESR 14/20 BANDO RETI D'IMPRESE PER INTERN	11561	07/11/2017	4	65.250,00	65.250,00			0,00		0,00
2018	02996_E	4	0021801765	1	10/04/2018	3PR- POR FESR 14/20 BANDO RETI D'IMPRESE PER INTER	12249	21/11/2017	4	34.065,00	34.065,00			0,00		0,00

epf	Capitolo	Titolo	Accertamento	Pos. accertamento	Data accertamento	Testo accertamento	Atto	Data atto	Organo	Importo residuo iniziale	Importo reversali	Maggiori entrate	Minori entrate	Di cui minori entrate da riaccertamento	Motivazione economia da riacc	Residuo da mantenere
2018	02996_E	4	0021801767	1	10/04/2018	3PR-POR FESR 14/20 BANDO RETI IMPRESE INTERNAL.GIU	12250	21/11/2017	4	49.010,00	49.010,00			0,00		0,00
2018	02996_E	4	0021801771	1	10/04/2018	3PR- POR FESR 14/20 AZ.4.2.1 BANDO PUBBL. REAL.INT	10919	23/10/2017	4	8.898,05	8.898,05			0,00		0,00
2018	02996_E	4	0021801777	1	10/04/2018	3PR-POR FESR 14/20 AZ.2.3.1 PROG.ICT PRJ-1284 (UMB	10989	24/10/2017	4	23.588,24	23.588,24			0,00		0,00
2018	02996_E	4	0021801786	1	10/04/2018	3PR-POR FESR 14/20 ATT.1.2.2 BANDO DD 8457/16 RTI	11070	26/10/2017	4	299.687,76	299.687,76			0,00		0,00
2018	02996_E	4	0021801789	1	10/04/2018	3PR-POR FESR 14/20 AZ.4.2.1 BANDO PUBBL.CONTR. AD	11455	06/11/2017	4	19.072,36	19.072,36			0,00		0,00
2018	02996_E	4	0021801801	1	10/04/2018	POR FESR 2014/20-ASSE III AZ.3.4.1-GRANDI PROGETTI	12616	28/11/2017	4	1.113.288,34	1.113.288,34			0,00		0,00
2018	02996_E	4	0021801803	1	10/04/2018	3PR-POR FESR 14/20 AZ.3.4.1 AIUTI INVEST...RISTR.A	11600	08/11/2017	4	230.041,15	230.041,15			0,00		0,00
2018	02996_E	4	0021801811	1	10/04/2018	3PR- POR FESR 14/20 ATT.1.2.2 BANDO DD 8457/16 RTI	11829	14/11/2017	4	321.528,06	321.528,06			0,00		0,00
2018	02996_E	4	0021801815	1	10/04/2018	3PR-POR FESR 14/20 AZ.4.2.1 BANDO PUBBL.CONTR.COM.	12131	20/11/2017	4	13.469,46	13.469,46			0,00		0,00
2018	02996_E	4	0021801817	1	10/04/2018	3PR- POR FESR 14/20 AGG.LOTTO 2 RDO 1707667 FORN.H	12224	21/11/2017	4	412,36	412,36			0,00		0,00
2018	02996_E	4	0021801833	1	10/04/2018	FL - PROGETTO ICT PER SERVIZI DI TELEFINIA FISSA U	12526	27/11/2017	4	329.472,27	329.472,27			0,00		0,00
2018	02996_E	4	0021801854	1	10/04/2018	3PR- POR FESR 14/20 ATT.1.2.2 BANDO DD 8457/16 RTI	12712	29/11/2017	4	61.597,24	61.597,24			0,00		0,00
2018	02996_E	4	0021801895	1	10/04/2018	3PR- POR FESR 14/20 AZ.4.2.1 INT.EFFIC.ENERG.SU ED	13934	20/12/2017	4	69.886,69	69.886,69			0,00		0,00
2018	02996_E	4	0021801916	1	10/04/2018	FL - AFFIDAMENTO A UMBRIA DIGITALE PROGETTO PRJ 13	13857	19/12/2017	4	7.405,40	0,00			0,00		7.405,40
2018	02996_E	4	0021801918	1	10/04/2018	3PR-POR FESR 14/20 AFF.CONTR. ACQUIS.SERV.CIG: Z93	14191	22/12/2017	4	7.500,00	0,00			0,00		7.500,00
2018	02996_E	4	0021801929	1	10/04/2018	3PR-POR FESR 14/20 ASSE III AZ.3.4.1 AVV.GRANDI PR	14297	27/12/2017	4	252.100,00	0,00			0,00		252.100,00
2018	02996_E	4	0021801935	1	10/04/2018	GESTIONE STRUMENTI FINANZ.POR FESR 2014/17-CUP:I63	14505	29/12/2017	4	3.427.168,00	0,00		933.122,25	933.122,25	Riduzione mediante contestuale ed equivalente riduzione dell'avanzo vincolato	2.494.045,75
2018	02996_E	4	0021801944	1	10/04/2018	POR FESR 2014/20-BANDO RETI D'IMPRESE INTERNAZ-CUP	14431	28/12/2017	4	7.761,50	7.761,50			0,00		0,00
2018	02996_E	4	0021801947	1	10/04/2018	3PR-POR FESR 14/20 ASSE 3 AZ.3.2.2 BANDO DD 11517/	14497	29/12/2017	4	424.472,00	424.472,00			0,00		0,00
2018	02996_E	4	0021801951	1	10/04/2018	3PR- POR FESR 14/20 AZ.3.3.1 (SVILUPPUMBRIA SPA) -	14530	29/12/2017	4	750.000,00	750.000,00			0,00		0,00
2018	02996_E	4	0021801989	1	13/04/2018	POR FESR 2014/20-ASSE IV AZ.4.2.1-MIGLIOR.SISM.EDIFICI PUBBL-CUP:C84B15000160004	04444	08/05/2018	4	71.874,86	71.874,86			0,00		0,00
2018	02996_E	4	0021802005	1	16/04/2018	3PR-POR FESR 14/20 ASSE I ATT.1.1.1 BANDO A SPORT.	13436	27/11/2016	4	2.362,50	0,00			0,00		2.362,50
2018	02996_E	4	0021802030	1	24/04/2018	3PR- COMMUTAZ.IMP.POR FESR 14/20 AZ.2.3.1RAZION.INFRASTR.HARDWARE-SOFTWARE CONSO	04044	24/04/2018	4	258.535,21	258.535,21			0,00		0,00
2018	02996_E	4	0021802037	1	02/05/2018	POR FESR 2014/20-ASSE IV-AZ.4.2.1-EFFIC.EN.MIGLIOR.SISM.EDIF.PUBBL-CUP:I86J17000	04445	08/05/2018	4	29.700,00	29.700,00			0,00		0,00
2018	02996_E	4	0021802091	1	21/05/2018	POR FESR 2014/20-ASSE II AZ.3.4.1-INNOV.AZ.2015-CUP:I34H17000790007-STERLING SPA	06057	13/06/2018	4	81.746,18	0,00		81.746,18	81.746,18	Entrata ridotta in corrispondenza alla riduzione dell'impegno collegato	0,00
2018	02996_E	4	0021802130	1	01/06/2018	POR FESR 2014/20-AZ.2.3.1-PRJ 1224-MAV EMESSO DALL'ANAC-CIG 6890802582-(VERDUCCI	05932	11/06/2018	4	15,00	0,00			0,00		15,00
2018	02996_E	4	0021802195	1	13/06/2018	3PR-POR FESR 14/20 AZ.2.2.1 AVV.PUBBL. PRES.PROGG.REAL.DIGIPASS (COM.C.CASTELLO)	06374	19/06/2018	4	24.000,00	0,00			0,00		24.000,00
2018	02996_E	4	0021802201	1	14/06/2018	POR FESR 2014/20-ASSE I AZ. 1.3.1-SOST.PMI INNOV.2017-CUP:I12G17000070007-SAFEST	06272	18/06/2018	4	17.695,76	0,00			0,00		17.695,76
2018	02996_E	4	0021802207	1	15/06/2018	3PR-POR FESR 14/20 AZ.2.2.1 AVV.PUBBL.PRES.PROGG.REAL.DIGIPASS (COM.ORVIETO)- CA	06375	19/06/2018	4	24.000,00	0,00			0,00		24.000,00
2018	02996_E	4	0021802209	1	15/06/2018	3PR-POR FESR 14/20 AZ.2.2.1 AVV.PUBBL.PRES.PROGG.REAL.DIGIPASS-COM.SPOLETO- CAST	06376	19/06/2018	4	24.000,00	0,00			0,00		24.000,00
2018	02996_E	4	0021802211	1	15/06/2018	3PR-POR FESR 14/20 AVV.PUBBL.PRES.PROGG.REAL.DIGIPASS UNIONE COM.TRASIMENO- CAST	06965	03/07/2018	4	24.000,00	0,00			0,00		24.000,00
2018	02996_E	4	0021802226	1	21/06/2018	3PR- POR FESSR 14/20 AZ.2.2.1 AVV.PUBBL.PRES.PROGG.REAL.DIGIPASS (COM.FOLIGNO)-C	06964	03/07/2018	4	24.000,00	0,00			0,00		24.000,00
2018	02996_E	4	0021802492	1	03/09/2018	3PR-POR FESR 14/20 AZ.3.4.1 BANDO SOST.PROGG.INNOV.AZ.2015 (RICCINI SRL)-PADIGLI	09059	06/09/2018	4	13.471,98	0,00			0,00		13.471,98
2018	02996_E	4	0021802576	1	17/09/2018	POR FESR 2014/20-ASSE I AZ.1.1.1-L.598/94 A.11-RIC.IND.SVIL.SPER-B:2015-CUP:I88I	09431	18/09/2018	4	1.887,91	1.887,91			0,00		0,00
2018	02996_E	4	0021802613	1	24/09/2018	3PR-POR FESR 14/20 AZ.3.1.1 INT.SOST.AREE TERR.COLPITE DA CRISI...(SVILUPPUMBRIA	10198	08/10/2018	4	491.843,23	491.843,23			0,00		0,00
2018	02996_E	4	0021802657	1	03/10/2018	3PR- POR FESR 14/20 AZ.3.4.1 AIUTI PER INV. -AVV. GRANDI PROGG.FILIERA 2016 (BEN	10348	11/10/2018	4	288.099,25	288.099,25			0,00		0,00
2018	02996_E	4	0021802685	1	11/10/2018	POR FESR 2014/20-GEST.STRUM.FINANZ-CUP:I63G17000080006-CIG:72524753B3-RTI UMBRIA	11100	26/10/2018	4	1.625.000,00	1.625.000,00			0,00		0,00
2018	02996_E	4	0021802704	1	17/10/2018	POR FESR 2014/20-AZ.1.4.1-LIVINGLAB-PRJ-1472-SVILUPPUMBRIA(CASTELLANI	11829	14/11/2018	4	72.280,00	72.280,00			0,00		0,00
2018	02996_E	4	0021802852	1	20/11/2018	3PR- POR FESR 14/20 AZ.5.2.1 DGR 1625/16 PROG.COMPL.OP.RESTAURO E VAL.COMPL.MON.	12139	22/11/2018	4	250.000,00	250.000,00			0,00		0,00

epf	Capitolo	Titolo	Accertamento	Pos. accertamento	Data accertamento	Testo accertamento	Atto	Data atto	Organo	Importo residuo iniziale	Importo reversali	Maggiori entrate	Minori entrate	Di cui minori entrate da riaccertamento	Motivazione economia da riacc	Residuo da mantenere
2018	02996_E	4	0021803123	1	17/12/2018	3PR-POR FESR 14/20 ASSE 8 AZ.8.3.1-8.4.1-PREV.SISMICA- ING. R.VETTURINI- FELICI	13779	18/12/2018	4	11.419,20	0,00			0,00		11.419,20
2018	02996_E	4	0021803125	1	17/12/2018	3PR-POR FESR 14/20 ASSE 8 AZ.8.3.1-8.4.1-PREV.SISMICA- ING. R.VETTURINI- CIG ZA0	13781	18/12/2018	4	5.899,92	0,00			0,00		5.899,92
2018	02996_E	4	0021803161	1	20/12/2018	3PR_POR FESR 14/20 AZ.5.1.1 COMPL.PARCO TERAPEUTICO LO.COLPERNIERI -AG.FOREST.-B	14100	21/12/2018	4	17.500,00	0,00			0,00		17.500,00
2018	02996_E	4	0021803171	1	21/12/2018	3PR- POR FESR 14/20 AZ.5.1.1 INT.TUT.VALOR.AREE ATTRAZ.NAT.-COM.GUBBIO-BONCIO P.	14370	28/12/2018	4	100.000,00	0,00			0,00		100.000,00
2018	02996_E	4	0021803182	1	27/12/2018	3PR-POR FESR 14/20AZ.5.2.1 PROG. STRATIF.ARTE EX CONV.LUCREZIE-COM.TODI- MANCINI	14212	27/12/2018	4	7.750,00	0,00			0,00		7.750,00
2018	02996_E	4	0021803184	1	27/12/2018	3PR-POR FESR 14/20AZ.5.2.1 PROG. STRATIF.ARTE PARCO BEVERLY PEPPER-COM.TODI- MAN	14214	27/12/2018	4	17.000,00	0,00			0,00		17.000,00
2018	02996_E	4	0021803191	1	27/12/2018	3PR- POR FESR 14/20 PROG.VALORIZ.SPAZI ESPOS.PAL.VALLEMANI ROCCA MAGGIORE.. COM.	14289	28/12/2018	4	112.500,00	0,00			0,00		112.500,00
2018	02996_E	4	0021803195	1	27/12/2018	3PR-POR FESR 14/20 AZ.5.2.1- INT.SALA AFFRESC.VIA DEL MONTE E CHIESE MINORI-COM	14292	28/12/2018	4	42.750,00	0,00			0,00		42.750,00
2018	02996_E	4	0021803209	1	27/12/2018	3PR- POR FESR 14/20 AZ.2.2.1 PROG.REAL.DIGIPASS+HUB COM.TR-CASTELLANI	14439	31/12/2018	4	54.028,80	0,00			0,00		54.028,80
2018	02996_E	4	0021803211	1	28/12/2018	3PR- POR FESR 14/20 AZ.2.2.1 PRJ-1489 ATTIV.NEGLI EELL RETE HOTSPO WIFIUMBRIA PD	14427	31/12/2018	4	160.000,00	0,00			0,00		160.000,00
2018	02996_E	4	0021803219	1	28/12/2018	3PR- POR FESR 14/20 AZ.3.2.1 BANDO IMPR.CULT.CREAT. (ALLEG.)-PASSERINI	14364	28/12/2018	4	89.956,29	0,00			0,00		89.956,29
2018	02996_E	4	0021803227	1	28/12/2018	3PR-POR FESR 14/20 AZ.2.3.1 PRJ-1490 ECOSIST.DIG.REG.FASE II CENTRO COMP.API-APP	14428	31/12/2018	4	80.000,00	80.000,00			0,00		0,00
2018	02996_E	4	0021803229	1	28/12/2018	3PR-POR FESR 14/20 AZ.2.3.1 PRJ-1492 QUAL.CLOUD SAAS PIATTAF.REG.PDRT 2019-UMBRI	14430	31/12/2018	4	60.000,00	60.000,00			0,00		0,00
2018	02998_E	2	0021800655	1	13/02/2018	SISMA 2016 ADESIONE CONV.CONSIP X NOLEGGIO 6 AUTOVETTURE X ATTIVITA' SISMA F.E.	14283	27/12/2017	4	10.800,86	10.800,86			0,00		0,00
2018	03008_E	4	0021801057	1	10/04/2018	FL PROGETTO PER REALIZZAZIONE DI INFRASTRUTTURE PE	09376	04/10/2016	4	44.506,79	0,00			0,00		44.506,79
2018	03060_E	3	0021802875	1	22/11/2018	2BC- SENTENZA N.74/2015 CORTE DEI CONTI RECUPERO RUOLO 2018/003020 COD. 1A86	10386	12/10/2018	4	7.146,04	0,00			0,00		7.146,04
2018	03060_E	3	0021803144	1	18/12/2018	2BC- RECUPERO DA BAZZICA SRL SU SENT. CORTE APPELLO -DD 12375/18 E: PALLUCCA A.-	12375	26/11/2018	4	50.000,00	49.999,99			0,00		0,01
2018	03232_E	4	0021801141	1	10/04/2018	STATO RTI RPA TECHNITAL PIATT LOG. C.CASTELLO -FE:	12232	06/12/2016	4	30.364,64	0,00			0,00		30.364,64
2018	03235_E	4	0021802702	1	17/10/2018	MIN INFRASTRUTTURE E TRASPORTI CIPE 54/2016 ASSE TEMATICO C -FE:ANGELICI MAURIZ	10691	17/10/2018	4	17.789.196,17	5.100.000,00			0,00		12.689.196,17
2018	03400_E	9	0021803301	1	31/12/2018	2BC- DEPOSITO CAUZ.LE ARISGAM -DA ITALIA GAS E LUCE SRL-	01794	23/02/2018	4	1,00	1,00			0,00		0,00
2018	03400_E	9	0021803302	1	31/12/2018	2BC- DEPOSITO CAUZIONALE ADD.LE GAS NATURALE -DA PATAVIUM ENERGIA SRL-	01794	23/02/2018	4	3,51	3,51			0,00		0,00
2018	03400_E	9	0021803303	1	31/12/2018	2BC- DEPOSITO CAUZ.LE ADDIZ. GAS NATURALE -DA SOL SPA-	01794	23/02/2018	4	1.291,25	1.291,25			0,00		0,00
2018	03400_E	9	0021803304	1	31/12/2018	2BC- DEPOSITO CAUZ.LE ADD.LE GAS NATURALE -DA E3 ENERGY POWER SRL-	01794	23/02/2018	4	353,73	353,73			0,00		0,00
2018	03400_E	9	0021803305	1	31/12/2018	2BC- DEPOSITO CAUZIONALE ADD. GAS NATURALE -DA APLOS SPA-	01794	23/02/2018	4	20,00	20,00			0,00		0,00
2018	03850_E	9	0021803207	1	27/12/2018	FL - REGOLARIZZAZIONE SOSPESO PER PAGAMENTI CON CARTA DI CREDITO DEGLI AMMINISTR	14348	28/12/2018	4	553,47	553,47			0,00		0,00
2018	03927_E	9	0021800768	1	26/02/2018	2BC- REGOL. VERSAM. IN TR- GEST.ORDIN. DI COMPETENZA GEST. SANITA'	01794	23/02/2018	4	1.362,51	1.362,51			0,00		0,00
2018	03927_E	9	0021803309	1	31/12/2018	2BC- MOVIMENTAZIONE SOMME DELLA G. ORDINARIA	00415	11/04/2019	3	6.910.538,40	6.910.538,40			0,00		0,00
2018	03928_E	9	0021803310	1	31/12/2018	2BC- MOVIMENTAZIONE SOMME DELLA G. SANITARIA	00415	11/04/2019	3	114.564,98	114.564,98			0,00		0,00
2018	03931_E	5	0021802744	1	25/10/2018	2BC-CONTABILIZZ.SOMME VERSATE SUL C/C INFR.N. 22910 IN.ALLA R.U. C/O TCS PER AT	11073	25/10/2018	4	42.772.391,19	35.324.577,44			0,00		7.447.813,75
2018	03931_E	5	0021802965	1	29/11/2018	Accredito fondi sulla contabilità speciale infruttifera n. 22910-CAP. 09901_S IM	12725	30/11/2018	4	14.810.320,10	0,00			0,00		14.810.320,10
2018	A0100_E	1	0021800699	1	19/02/2018	1AB-ABILITAZIONI PROFESSIONALI	01563	16/02/2018	4	665,17	665,17			0,00		0,00
2018	A0500_E	3	0021803321	1	31/12/2018	2BC- C.F.P. -STRONA- SANZIONI AMM.VE A CARICO FAMI	04965	18/05/2018	4	4.760,00	3.375,00	4.943,33		0,00		6.328,33
2018	A0500_E	3	0021803322	1	31/12/2018	2BC- C.F.P. -STRONA- SANZIONI MAT. CACCIA ART.39 C				22.806,00	3.773,99		16.153,01	16.153,01	Adeguamento per rideterminazione della sanzione	2.879,00
2018	A0500_E	3	0021803323	1	31/12/2018	2BC- C.F.P. -STRONA- SANZIONI MAT. PESCA ART.46 C.				4.248,94	700,00		748,94	748,94	Adeguamento per rideterminazione della sanzione	2.800,00
2018	A0500_E	3	0021803324	1	31/12/2018	2BC- CASSA -STRONA- SANZIONI AMM.VE DA FAMIGLIE	04965	18/05/2018	4	120,00	120,00			0,00		0,00
2018	A0503_E	3	0021803325	1	31/12/2018	2BC- C.F.P. -STRONA- SANZIONI AMM.VE MAT. CACCIA A	05982	12/06/2018	4	2.833,78	714,83		998,95	998,95	Adeguamento per rideterminazione della sanzione	1.120,00

epf	Capitolo	Titolo	Accertamento	Pos. accertamento	Data accertamento	Testo accertamento	Atto	Data atto	Organo	Importo residuo iniziale	Importo reversali	Maggiori entrate	Minori entrate	Di cui minori entrate da riaccertamento	Motivazione economia da riacc	Residuo da mantenere
2018	A0503_E	3	0021803326	1	31/12/2018	2BC- C.F.P. -STRONA- SANZIONI AMM.VE MAT. PESCA A				20.350,00	3.302,65		5.700,00	5.700,00	Adeguamento per rideterminazione della sanzione	11.347,35
2018	A0503_E	3	0021803327	1	31/12/2018	2BC- C.F.P. -STRONA- SANZIONI AMM.VE MAT. ACQUE RE	05982	12/06/2018	4	8.823,00	12.700,00	3.877,00		0,00		0,00
2018	A1587_E	2	0021802422	1	10/08/2018	BEYOND EDP-RIS3-STAKEHOLDER-BESANCON E DIJON-06/2018-CUP:I69G16000170007-DIPP.RE	08455	16/08/2018	4	1.279,82	1.279,82			0,00		0,00
2018	A1587_E	2	0021802479	1	31/08/2018	BEYOND EDP-RIS3-MISSIONE A BESANCON E DIJON GIUGNO 2018-DIRIG.REG.BILLI-CUP:I69G	09241	12/08/2018	4	1.085,10	1.085,10			0,00		0,00
2018	A1587_E	2	0021802556	1	12/09/2018	BEYOND EDP-RIS3-CUP:I69G16000170007-MISSIONE A BADAJOZ OTT.2018(MICCIO	09541	20/09/2018	4	1.625,61	1.625,61			0,00		0,00
2018	A1587_E	2	0021802562	1	13/09/2018	COMMUTAZIONE-PROG:BEYOND EDP-RIS3-CIG:ZF8233CA13-CUP:I69G16000170007(FILIPPETTI	09335	14/09/2018	4	3.222,18	3.222,18			0,00		0,00
2018	A1587_E	2	0021802819	1	13/11/2018	BEYOND EDP-CUP:I69G16000170007-CIG VARI-PEER REVIEW-NOV.2018(PETETTI	12020	20/11/2018	4	6.833,14	6.833,14			0,00		0,00
2018	A1587_E	2	0021803238	1	31/12/2018	3PR-PROG.INTERREG EUROPE BEYOND EDP -IMPROVE THE RIS3---RIMB.SPESE MEETING PARTE	14497	31/12/2018	4	1.026,70	1.026,70			0,00		0,00
2018	A1587_E	2	0021803249	1	31/12/2018	3PR-PROG.INTERREG EUROPE BEYOND EDP IMPROVE ...-MEETING 1-4/10/18 DIP. PETETTI A	14495	31/12/2018	4	124,36	124,36			0,00		0,00
2018	A2433_E	2	0021800705	1	19/02/2018	2BC- ART. 20, C.2, L.9/2012 - QUOTA FSN CORRENTE: PAY BACK	01410	13/02/2018	4	699,00	699,00			0,00		0,00
2018	A2442_E	5	0021803031	1	05/12/2018	ATI PRISMA 2 - CIG: 034985664C -CUP: I67H07000630009 - GEPAFIN SPA - CIG: 684800	13146	07/12/2018	4	14.816,85	14.816,85			0,00		0,00
2018	A2457_E	3	0021803317	1	31/12/2018	2BC- PROVENTI DALL'INCREMENTO DEL 10% DELL'OBLAZI				388,44	388,44			0,00		0,00
2018	A2500_E	3	0021800876	1	04/04/2018	2BC- PROVENTI DEI BENI DEL DEMANIO E DEL PATRIMONIO REG.LE - FITTI, NOLEGGI E L	03075	27/03/2018	4	6.442,28	1.292,60			0,00		5.149,68
2018	A2500_E	3	0021803331	1	31/12/2018	2BC- RATEIZZAZ. RATE N. 120 DEBITO UMBRAFLOR PER FITTI	12054	20/11/2018	4	5.865,00	5.865,00			0,00		0,00
2018	A2753_E	4	0021801250	1	10/04/2018	CUP I24C10000220009 PSR 14/20 LAVORI COMPLEMENTARI	13191	22/12/2016	4	288.265,00	288.265,00			0,00		0,00
2018	A2753_E	4	0021801721	1	10/04/2018	CONVENZIONE R.U. - COMUNITA' MONT.ALTA UMBRIA G.C.	03460	11/04/2017	4	100.000,00	100.000,00			0,00		0,00
2018	A2753_E	4	0021801784	1	10/04/2018	PSR 07/13 MIS.1.2.5 AZ.C) INTER. 4.3.1 PSR 14-20 D	10961	24/10/2017	4	28.722,57	28.722,57			0,00		0,00
2018	A2753_E	4	0021801808	1	10/04/2018	AGEA OP PSR UMBRIA INTERVENTO SALVAGUARDIA BIODIVE	11907	15/11/2017	4	261.629,93	261.629,93			0,00		0,00
2018	A2753_E	4	0021802798	1	08/11/2018	PSR 14-20 MISURA 20 ASS. TECNICA FORNITURA 26 PC-SCHERMI LCD 21 E 3 NOTEBOOK X S	11780	14/11/2018	4	19.053,96	19.053,96			0,00		0,00
2018	A2753_E	4	0021802821	1	13/11/2018	PSR 2014-2020 MIS.20 ASS.TECNICA FORNITURA 2 NOTEBOOK F.E. ORSINI	11863	15/11/2018	4	1.045,54	1.045,54			0,00		0,00
2018	A3053_E	9	0021802849	1	19/11/2018	4DA-PAGAM. IVA PER FOTOCOMPOSIZIONE BUR-IMP.11815488-PALAZZETTI	12231	23/11/2018	4	593,33	593,33			0,00		0,00
2018	A3850_E	9	0021803291	1	31/12/2018	PF 5.06-FT.2018/30.9.18-CHINA INTERNATIONAL TRAVEL SERVICE-IMP.11817859 CAP.A989	00118	23/06/2011	1	25.000,00	25.000,00			0,00		0,00
2018	B0449_E	3	0021803328	1	31/12/2018	2BC- CASSA - STRONA-SANZIONI AMM.VE A CARICO FAMIG	05982	12/06/2018	4	5.026,16	5.026,16			0,00		0,00
2018	B0500_E	3	0021802268	1	04/07/2018	IMU ANNO 2014 COMUNE BASTIA SANZIONI AMMINISTRATIVE F.E. SULPIZI	07085	06/07/2018	4	396,60	396,60			0,00		0,00
2018	B0500_E	3	0021802912	1	26/11/2018	4DA-ACC.X RIVALSA SU SVILUPPUMBRIA X SANZ. X MANCATO PAGAM.-SULPIZI	12536	28/11/2018	4	408,91	408,91			0,00		0,00
2018	B0500_E	3	0021802925	1	27/11/2018	4DA-ACC.X RIVALSA SU SVILUPPUMBRIA X SANZ. X MANCATO PAGAM.-SULPIZI	12645	29/11/2018	4	9,00	9,00			0,00		0,00
2018	B0500_E	3	0021803312	1	31/12/2018	2BC- C.F.P. -STRONA- SANZIONI AMMIN. DA IMPRESE MAT. CACCIA-	14441	31/12/2018	4	1.224,00	385,00		308,00	308,00	Adeguamento per rideterminazione della sanzione	531,00
2018	B0500_E	3	0021803313	1	31/12/2018	2BC- C.F.P. -STRONA- SANZIONI AMMIN. DA IMPRESE MAT. PESCA-	14441	31/12/2018	4	1.900,00	1.000,00		450,00	450,00	Adeguamento per rideterminazione della sanzione	450,00
2018	B0500_E	3	0021803329	1	31/12/2018	2BC- C.F.P. -STRONA- SANZIONI AMMIN. DA IMPRESE				83.965,49	8.000,03		669,49	669,49	Adeguamento per rideterminazione della sanzione	75.295,97
2018	B0503_E	3	0021802698	1	15/10/2018	2BC- C.F.P. -STRONA- SANZIONI AMM.VE MAT. PESCA A CARICO DELLE IMPRESE	12254	23/11/2018	4	6.000,00	0,00			0,00		6.000,00
2018	B0503_E	3	0021803241	1	31/12/2018	2BC- C.F.P. -STRONA- SANZIONI AMM.VE MAT. CACCIA A CARICO DELLE IMPRESE	14386	28/12/2018	4	206,00	0,00		206,00	206,00	Adeguamento per rideterminazione della sanzione	0,00
2018	B0503_E	3	0021803243	1	31/12/2018	2BC- C.F.P. -STRONA- SANZIONI AMM.VE MAT. ATTIV. ESTRATTIVA A CARICO DELLE IMPRE	14386	28/12/2018	4	150.000,00	0,00			0,00		150.000,00
2018	B0503_E	3	0021803319	1	31/12/2018	2BC- C.F.P. -STRONA- SANZIONI AMM.VE MAT. ACQUE RE				33.290,10	28.000,00	11.294,00		0,00		16.584,10
2018	B0503_E	3	0021803320	1	31/12/2018	2BC- C.F.P. -STRONA- SANZIONI AMM.VE MAT. EMISS. A				4.000,00	0,00	2.000,00		0,00		6.000,00
2018	B2982_E	3	0021803318	1	31/12/2018	2BC- CONTRIBUTI VERSATI DAI DATORI DI LAVORO AI SE				6.066,72	6.066,72			0,00		0,00
2018	B3060_E	4	0021802611	1	21/09/2018	2BC- RECUPERO DA COMUNE DI SELLANO QUOTA PARTE CONTRIB. DOCUP MIS. 3.5	09451	18/09/2018	4	470,16	470,16			0,00		0,00

epf	Capitolo	Titolo	Accertamento	Pos. accertamento	Data accertamento	Testo accertamento	Atto	Data atto	Organo	Importo residuo iniziale	Importo reversali	Maggiori entrate	Minori entrate	Di cui minori entrate da riaccertamento	Motivazione economia da riacc	Residuo da mantenere
2018	B3060_E	4	0021802879	1	22/11/2018	2BC- RIMBORSO DA EE.LL. CONTRIBUTO L.R.11/2004 ANNUAL. 2008-2009 E 2010-2011	12105	21/11/2018	4	497.867,44	93.379,11		200.000,00	0,00		204.488,33
2018	B3350_E	9	0021800002	1	02/01/2018	FL - RECUPERO RITENUTE IRPEF SU COMPENSI ANNO 2018 ALLE IMPRESE COD. 106E (IMP.	00014	03/01/2018	4	32.000,00	32.000,00			0,00		0,00
2018	B3400_E	9	0021802908	1	23/11/2018	PAGAMENTO SPESE CONTRATTUALI E ADEMPIMENTI FISCALI RELATIVI ALL'ANNO 2018 F.E. G	12490	27/11/2018	4	3.459,13	0,00			0,00		3.459,13
2018	B3850_E	9	0021800012	1	16/01/2018	FONDO DI DOTAZIONE 2018 PER SPESE ECONOMALI F.E. ORSINI	00464	18/01/2018	4	40.000,00	39.947,47			0,00		52,53
2018	B3850_E	9	0021802789	1	08/11/2018	FL - RIMBORSO CAPARRA ALLA POLIZIA DI STATO PER DISSEQUESTRO AUTOVEICOLO	11686	12/11/2018	4	701,00	701,00			0,00		0,00
2018	C2058_E	2	0021803300	1	31/12/2018	2BC-CONTRIBUTI DA I.S.P. PER IL SISTEMA REGIONALE E.C.M.	14441	31/12/2018	4	1.600,00	1.600,00			0,00		0,00
2018	C3850_E	9	0021802018	1	19/04/2018	FL - RIMBORSO DA PARTE DELLA CONSIGLIERA DI PARITA' SOMME ERRONEAMENTE VERSATE	04198	02/05/2018	4	218,00	0,00			0,00		218,00
2018	C3850_E	9	0021803148	1	19/12/2018	FL - REGOLARIZZAZIONE SOSPESO PER ERRATO VERSAMENTO	13961	20/12/2018	4	23,41	23,41			0,00		0,00
2018	D3060_E	4	0021800610	1	13/02/2018	2BC- REVOCA CONTR. L.457/78 MUTUO FONDIARIO SOCI COOP. CEAF B.G. E S.D. DGR 1042	12121	20/11/2017	4	1.716,37	1.716,37			0,00		0,00
2018	D3060_E	4	0021800630	1	13/02/2018	2BC- REVOCA CONTR. DD 3973/2017 SIG. LILLI GRAZIAN	12425	24/11/2017	4	1.804,65	1.804,65			0,00		0,00
2018	D3060_E	4	0021800766	1	26/02/2018	2BC- RIMBORSO DA FAMIGLIE DI SOMME CORRISP. SU STANZ. DI SPESE CONTO CAPITALE A	01794	23/02/2018	4	100,00	0,00			0,00		100,00
2018	E3060_E	4	0021800608	1	13/02/2018	2BC- REVOCA PARZ. CONTR. EUROEDILIZIA DI COSTR. DGR 1042/17 RECUPERO IMM. EX HOS	12122	20/11/2017	4	171.494,64	0,00			0,00		171.494,64
2018	M2800_E	3	0021803145	1	18/12/2018	2BC- RECUPERO DA BAZZICA SRL SU SENT. CORTE APPELLO Q. INTERESSI -DD 12375/18 E:	12375	26/11/2018	4	3.784,57	3.784,57			0,00		0,00
2018	N2800_E	3	0021800712	1	20/02/2018	1ab-Interessi di mora su entrate iscritte a ruolo	01563	16/02/2018	4	0,08	0,00			0,00		0,08
2018	N2800_E	3	0021800813	1	08/03/2018	2BC- RECUPERO INTERESSI ATTIVI DI MORA SU CREDITI REGIONALI	02294	08/03/2018	4	10,16	0,00			0,00		10,16
2018	N2800_E	3	0021802267	1	04/07/2018	IMU ANNO 2014 COMUNE BASTIA INTERESSI MORATORI F.E. SULPIZI	07085	06/07/2018	4	59,40	59,40			0,00		0,00
2018	N2800_E	3	0021802269	1	04/07/2018	IMU ANNO 2012 INTERESSI MORATORI X IMMOBILE IN COMUNE DI CORCIANO F.E. SULPIZI	07086	06/07/2018	4	130,82	130,82			0,00		0,00
2018	N2800_E	3	0021802910	1	26/11/2018	4DA-ACC.X RIVALSA SU SVILUPPUMBRIA X SANZ. X MANCATO PAGAM.-SULPIZI	12536	28/11/2018	4	90,64	90,64			0,00		0,00
2018	N2800_E	3	0021802924	1	27/11/2018	4DA-ACC.X RIVALSA SU SVILUPPUMBRIA X SANZ. X MANCATO PAGAM.-SULPIZI	12645	29/11/2018	4	2,00	2,00			0,00		0,00
2018	N2800_E	3	0021803029	1	04/12/2018	4DA-ACC. X RECUPERO INTERESSI MORATORI-SULPIZI	13145	07/12/2018	4	187,59	187,59			0,00		0,00
2018	Q2800_E	3	0021800057	1	13/02/2018	2TN- MORATORIA RELATIVA ALL'ANNO 2013 - PROVENTI R	03962	18/05/2016	3	3.375,63	0,00			0,00		3.375,63
2018	Q2800_E	3	0021800058	1	13/02/2018	2TN- MORATORIA RELATIVA ALL'ANNO 2014 - PROVENTI R	03962	18/05/2016	3	1.405,52	1.033,91			0,00		371,61
2018	Q2800_E	3	0021800609	1	13/02/2018	2BC- REVOCA PARZ. CONTR. EUROEDILIZIA DI COSTR. DGR 1042/17-Q. INTERESSI- RECUPE	12122	20/11/2017	4	92,91	0,00			0,00		92,91
2018	Q2800_E	3	0021800631	1	13/02/2018	2BC- REVOCA CONTR. DD 3973/2017 SIG. LILLI GRAZIAN	12425	24/11/2017	4	11,75	11,75			0,00		0,00
2018	Q2800_E	3	0021800792	1	06/03/2018	2BC- INTERESSI ATTIVI SU RUOLI ANNI 2016 E 2017 DI COMP. SERV. AVVOCATURA COD 1G	01941	28/02/2018	4	313,71	17,47			0,00		296,24
2018	Q2800_E	3	0021800836	1	14/03/2018	2BC- REVOCA CONTRIBUTO CONC. AD ASSOC. NAZ.LE CITTA' DEL VINO PER DECAD. DAI BEN	01805	23/02/2018	4	1,46	0,00			0,00		1,46
2018	Q2800_E	3	0021801976	1	12/04/2018	2BC- INTERESSI ATTIVI SU COMPETENZA 2017-PROVENTI REL. COLTIVAZ. MATERIALI DI CA	03507	11/04/2018	4	468,25	421,81			0,00		46,44
2018	Q2800_E	3	0021802224	1	19/06/2018	2BC- RECUPERO DA V.P.M. CONTRIB. PER LA TUTELA AMB.LE ANNI DA 2012 A 2016 -RATE	06128	14/06/2018	4	91,17	90,79		0,38	0,00		0,00
2018	Q2800_E	3	0021802245	1	28/06/2018	2BC- DITTA RENZINI ORLANDO RATEIZZAZ. DD 6694/18-Q. INTER. PAGAM. CANONI/INDENN.	06694	27/06/2018	4	20,04	20,04			0,00		0,00
2018	Q2800_E	3	0021802321	1	12/07/2018	2BC- DITTA EDILTACCONI SRL RATEIZZAZ. DD 6547/18 -Q. INTER.PAGAM. CANONI/INDENN.	06547	11/07/2018	4	26,02	15,88			0,00		10,14
2018	Q2800_E	3	0021802878	1	22/11/2018	2BC- SENTENZA N.74/2015 CORTE DEI CONTI RECUPERO RUOLO 2018/003020 COD. 1A87	10386	12/10/2018	4	49,24	0,00			0,00		49,24
2018	Q2800_E	3	0021803261	1	31/12/2018	2BC- INTERESSI ATTIVI SU RUOLI ANNO 2018 DI COMP. SERV. AVVOCATURA COD 1G65	13939	19/12/2018	4	102,02	0,00			0,00		102,02
2018	Q2800_E	3	0021803292	1	31/12/2018	2BC- INTER. ATTIVI NETTI DA 01.1 A 27.9.18 SU ANTICIPAZ. DI CASSA CONC. A UMBRIA	14441	31/12/2018	4	35.720,71	35.720,71			0,00		0,00
2018	Q2800_E	3	0021803332	1	31/12/2018	2BC- RATEIZZAZ. RATE N. 120 DEBITO UMBRAFLOR QUOTE INTERESSI PESONALE E FITTI	12054	20/11/2018	4	939,42	939,42			0,00		0,00
2018	U2800_E	3	0021800017	1	30/01/2018	4DA-ACCERTAM. HERA COMM- IMPON.+IVA FT. 411709702505/17-FIORONI	01025	02/02/2018	4	0,15	0,00			0,00		0,15
2018	U2800_E	3	0021800811	1	08/03/2018	BC- RIMBORSI RECUPERO REST. SOMME NON DOVUTE O VERS. IN ECCESSO -CARTELLE ESATTO	02293	08/03/2018	4	50,00	0,00			0,00		50,00
2018	U2800_E	3	0021800828	1	13/03/2018	2BC- RECUPERO SOMME PSR 2007/13 MIS. 1.2.5 - 126 DA COMUNITA' M. ASSOC. COMUNI T	02229	07/03/2018	4	784.121,13	0,00			0,00		784.121,13
2018	U2800_E	3	0021800835	1	14/03/2018	2BC- REVOCA CONTRIBUTO CONC. AD ASSOC. NAZ.LE CITTA' DEL VINO PER DECAD. DAI BEN	01805	23/02/2018	4	2.440,00	0,00			0,00		2.440,00

All. A4 - Elenco analitico residui attivi esercizi 2018 e precedenti

epf	Capitolo	Titolo	Accertamento	Pos. accertamento	Data accertamento	Testo accertamento	Atto	Data atto	Organo	Importo residuo iniziale	Importo reversali	Maggiori entrate	Minori entrate	Di cui minori entrate da riaccertamento	Motivazione economia da riacc	Residuo da mantenere
2018	U2800_E	3	0021802100	1	24/05/2018	4DA-PARZIALE RECUPERO SOMME EROGATE A CONTRIBUTO-DD 439/18-LALLERONI	05349	29/05/2018	4	1.153,32	0,00			0,00		1.153,32
2018	U2800_E	3	0021802302	1	10/07/2018	2BC- COMUNE DI PORANO RESTITUZIONE CONTRIBUTO CONC. DD 11218/2014	06953	03/07/2018	4	750,00	750,00			0,00		0,00
2018	U2800_E	3	0021802401	1	03/08/2018	4DA-ACC.X FORNITURA DI GAS-N.CRED.181901663149-3142/18-CARRINO	08443	16/08/2018	4	146,19	0,00			0,00		146,19
2018	U2800_E	3	0021802670	1	08/10/2018	4DA-QUOTA PARTE ASS.LEGISL.POLIZZA RESP.CIVILE/TERZI X PERD.PATRIM.AGOSTINELLI	10224	09/10/2018	4	446,94	446,94			0,00		0,00
2018	U2800_E	3	0021802755	1	30/10/2018	4DA-RIMBORSO QUOTA PARTE REGOLAZ.PREMIO 30/04/17-30/04/18 ASS.LEGILATIVA-AGOSTIN	11761	13/11/2018	4	720,00	720,00			0,00		0,00
2018	U2800_E	3	0021802833	1	15/11/2018	4DA-QUOTA ASS.LEGISLATIVA POLIZZA CIVILE V/TERZI E PREST.D'OPERA 167/65/13143505	11956	19/11/2018	4	1.758,26	1.758,26			0,00		0,00
2018	U2800_E	3	0021802862	1	20/11/2018	4DA-QUOTA PARTE REGOLAZ.PREMIO ASSEMB.LEGISLATIVA-BOLDRINI	12264	23/11/2018	4	871,14	871,14			0,00		0,00
2018	U2800_E	3	0021802970	1	30/11/2018	4DA-ACC. X RECUPERO QUOTA-PARTE PREMIO ASS.LEGISLATIVA-AGOSTINELLI	12839	04/12/2018	4	245,94	245,94			0,00		0,00
2018	U2800_E	3	0021803037	1	06/12/2018	TFR GORACCI ALMA -FE:SCOSCIA STEFANO	13083	06/12/2018	4	800,93	800,93			0,00		0,00
2018	U2800_E	3	0021803196	1	27/12/2018	4DA-CIG 49368208BC-PRZ.IVA FATT.N.7818016600 DEL 30/11/18	14444	31/12/2018	4	2.921,66	2.921,66			0,00		0,00
2018	U2800_E	3	0021803221	1	28/12/2018	4DA-FORNITURA ENERGIA ELETTRICA AGO-SETT 18-NOTE CREDITO-FIORONI	14381	28/12/2018	4	0,57	0,57			0,00		0,00
2018	W2800_E	3	0021800790	1	06/03/2018	2BC- RECUP. SPESE LEGALI SU RUOLI ANNI 2016 E 2017 DI COMP. SERV. AVVOCATURA COD	01941	28/02/2018	4	8.438,94	0,00			0,00		8.438,94
2018	W2800_E	3	0021802042	1	08/05/2018	FL - RECUPERO SPESE GIUDIZIARIE - BELIA	04272	03/05/2018	4	304,80	0,00			0,00		304,80
2018	W2800_E	3	0021802220	1	18/06/2018	2BC- STRONA- RECUP. SPESE DI NOTIFICA SANZ. AMMIN.VE	04965	18/05/2018	4	254,57	254,57			0,00		0,00
2018	W2800_E	3	0021803259	1	31/12/2018	2BC- RECUP. SPESE LEGALI SU RUOLI ANNO 2018 DI COMP. SERV. AVVOCATURA COD 1C15	13939	19/12/2018	4	4.650,00	0,00			0,00		4.650,00
2018	W2800_E	3	0021803307	1	31/12/2018	2BC- RECUPERO SPESE LEGALI SENTT. C.A E C.S.C. A CARICO DI ANTONINO F. E GIUSEPP	13873	18/12/2018	4	19.375,00	4.744,00			0,00		14.631,00
									TOTALI	**1.232.425.847,43**	**373.318.927,60**	**9.805.363,13**	**4.467.685,12**	**4.071.085,61**		**864.444.597,84**

Allegato S2

RENDICONTO GENERALE
ESERCIZIO FINANZIARIO ANNO 2019

Elenco dei residui passivi provenienti dagli esercizi anteriori a quello di competenza, distintamente per esercizio di provenienza e per capitolo

(Pagina bianca presente nell'originale)

Allegato B3 - Gestione residui anno 2018 e precedenti - parte spesa - elenco per capitolo

Epf	Capitolo	Descrizione Capitolo	Titolo	Residuo Iniziale	Importo economie con atto	Tot Mandati al 31/12/2019	Importo economie da riaccertamento	Residuo da mantenere
1999	07230/8096_S	ART.20,C.3- SPESE PROGRAMMA PLUR E AMMODERNAM. TECNOLOG. DEL PATRIMONIO SANIT. PUBB. - ART.20 L.67/88 E LR 37/94 - OSPEDALE TERNI - FINANZIAMENTO CON FONDI EE.LL.	2	155.365,95	0,00	0,00	0,00	155.365,95
1999				**155.365,95**	**0,00**	**0,00**	**0,00**	**155.365,95**
2005	07200_S	ART.20,C.3- QUOTA DEL 5% A CARIC REGIONALE PER RISTRUTTURAZIONE EDILIZIA E AMMODERNAMENTO TECNOLOGICO DEL PATRIMONIO SANIT. PUBB. - ART.20 L.11.3.88 N.67	2	2.099.980,57	0,00	0,00	0,00	2.099.980,57
2005	09890_S	PARTITE DI GIRO DIVERSE.- VERSAMENTO DI ALTRE RITENUTE N.A.C.	7	526.897,05	0,00	0,00	0,00	526.897,05
2005				**2.626.877,62**	**0,00**	**0,00**	**0,00**	**2.626.877,62**
2006	07210/8096_S	ART.20,C.3- SPESE PROGRAMMA PLUR E AMMODERNAM. TECNOLOG. DEL PATRIMONIO SANIT. PUBB. - ART.20 L.67/88 E LR 37/94 - OSPEDALE PERUGIA- FINANZIAMENTO CON FONDI EE.LL.	2	202.218,51	0,00	0,00	0,00	202.218,51
2006	07242/8086_S	ART.20,C.3- SPESE PROGRAMMA PLUR E AMMODERNAM. TECNOLOG. DEL PATRIMONIO SANIT. PUBB. - ART.20 L.67/88 E LR 37/94 - ADEGUAMENTO IMPIANTI - FINANZ. CON MUTUI ART.20L. 67/88. (RIF. E/UPB 4.03.005 - CAP. 3228)	2	38.963,25	0,00	0,00	0,00	38.963,25
2006				**241.181,76**	**0,00**	**0,00**	**0,00**	**241.181,76**
2008	02170_S	ART.20,C.2- QUOTA FONDO SANITARIO INTERREG. DI PARTE CORRENTE PER INDENNITA' E RIMBORSO SPESE ALLE COMMISSIONI SANITARIE, GRUPPI LAVORO E ALTRE COMMISSIONI IN CAMPO SANITARIO - PUBBLICITA'	1	5.000,00	0,00	0,00	0,00	5.000,00
2008	02937/8020_S	OB.3 2000/2006 - MIS. E.1: PROMOZIONE DELLA PARTE- CIPAZIONE FEMMINILE AL MERCATO DEL LAVORO.- FINANZIAMENTO CON FONDI PROPRI REGIONALI -	1	1.859,00	0,00	0,00	0,00	1.859,00
2008	02937/8021_S	OB.3 2000/2006 - MIS. E.1: PROMOZIONE DELLA PARTE- CIPAZIONE FEMMINILE AL MERCATO DEL LAVORO.- FINANZIAMENTO CON FONDI STATALI -(RIF. E/UBP 2.01.009 - CAP. 1935)	1	7.436,00	0,00	0,00	0,00	7.436,00
2008	02937/8023_S	OB.3 2000/2006 - MIS. E.1: PROMOZIONE DELLA PARTE- CIPAZIONE FEMMINILE AL MERCATO DEL LAVORO.- FINANZIAMENTO CON FONDI COMUNITARI -(RIF. E/UBP 2.02.002 - CAP. 1936)	1	7.605,00	0,00	0,00	0,00	7.605,00
2008	07226/8020_S	ART.20,C.3- SPESE PER II FASE PR RISTRUTTURAZ. E AMMODERNAM. TECNOLOG. DEL PATRIMONIO SANIT. PUBB. - ART.20 L.67/88 E LR 37/94 - POTENZ. TECNOLOGICO OSPEDALE ORVIETO - FINANZ. FONDI PROPRI REGIONALI.	2	216,31	0,00	0,00	0,00	216,31

Allegato B3 - Gestione residui anno 2018 e precedenti - parte spesa - elenco per capitolo

Epf	Capitolo	Descrizione Capitolo	Titolo	Residuo Iniziale	Importo economie con atto	Tot Mandati al 31/12/2019	Importo economie da riaccertamento	Residuo da mantenere
2008	07231/8020_S	ART.20,C.3- SPESE PER II FASE PR RISTRUTTURAZ. E AMMODERNAM. TECNOLOG. DEL PATRIMONIO SANIT. PUBB. - ART.20 L.67/88 E LR 37/94 - COMPLETAMENTO OSPED. TERNI - FINANZ. CON FONDI PROPRI REGIONALI.	2	6.479,73	0,00	0,00	0,00	6.479,73
2008	07232/8020_S	ART.20,C.3- SPESE PER II FASE PR RISTRUTTURAZ. E AMMODERNAM. TECNOLOG. DEL PATRIMONIO SANIT. PUBB. - ART.20 L.67/88 E LR 37/94 - RESIDENZA SANIT. ASSISTENZ. PER DISABILI 'LE GRAZIE' TERNI - FONDI PROPRI	2	142.466,72	0,00	0,00	0,00	142.466,72
2008	07232/8021_S	ART.20,C.3- SPESE PER II FASE PR RISTRUTTURAZ. E AMMODERNAM. TECNOLOG. DEL PATRIMONIO SANIT. PUBB. - ART.20 L.67/88 E LR 37/94 - RESIDENZA SANIT. ASSISTENZ. PER DISABILI 'LE GRAZIE' TERNI - FONDI STATALI	2	178.907,44	0,00	0,00	0,00	178.907,44
2008	07232/8096_S	ART.20,C.3- SPESE PROGRAMMA PLUR E AMMODERNAM. TECNOLOG. DEL PATRIMONIO SANIT. PUBB. - ART.20 L.67/88 E LR 37/94 - RESIDENZA SANIT. ASSISTENZ. PER DISABILI 'LE GRAZIE' TERNI - FONDI EE.LL.	2	440.537,73	0,00	0,00	0,00	440.537,73
2008	07237/8020_S	ART.20,C.3- SPESE PER II LOTTO C OSPEDALE SILVESTRINI DI PERUGIA.LEGGE 67/88.ACCORDO DIPROGRAMMA-FINANZIAMENTO CON FONDI PROPRI REGIONALI -	2	309.137,97	0,00	0,00	0,00	309.137,97
2008	07260/8020_S	ART.20,C.3- SPESE PER LA REALIZZ OSPEDALEDITODI-MARSCIANO. LEGGE 67/88.-FINANZIAMENTO CONFONDI PROPRI REGIONALI -	2	359,79	0,00	0,00	0,00	359,79
2008				**1.100.005,69**	**0,00**	**0,00**	**0,00**	**1.100.005,69**
2009	02166_S	ART.20,C.2- QUOTA F.SAN.REG. DI PARTE CORRENTE PER STUDI, INDAGINI E CONSULENZE A SUPPORTO DEI COMPITI DI PROGRAMMAZIONE, INDIRIZZO E VALUTAZIONE DEL SERV.SAN.REG.LE - L.R. 12/11/2012, N.18.	1	7.980,78	0,00	0,00	0,00	7.980,78
2009	02167_S	ART.20,C.2- QUOTA F.SAN.INTERREG. PARTE CORRENTE DESTINATA AD ATTIVITA' DI RICERCA FINALIZZATA (ART.40 L.23.12.78 N.833) - CONSULENZE	1	26.000,00	0,00	0,00	0,00	26.000,00
2009	06645_S	SPESE PER GLI INTERVENTI DI CONSERVAZIONE E MI-GLIORAMENTO DEL PATRIMONIO REGIONALE DI EDILIZIASCOLASTICA. L.R. 29.5.80 N.63. - CONTRIB. INVESTIMENTI AMM.NI LOCALI	2	364.528,36	0,00	0,00	0,00	364.528,36
2009	06892_S	CONTRIBUTI IN CONTO CAPITALE AD ENTI LOCALI IN MA-TERIA DI IMPIANTISTICA SPORTIVA . ART. 25 DELLAL.R. 23.09.2009, N. 19.	2	133.200,00	0,00	0,00	131.583,94	1.616,06

Allegato B3 - Gestione residui anno 2018 e precedenti - parte spesa - elenco per capitolo

Epf	Capitolo	Descrizione Capitolo	Titolo	Residuo Iniziale	Importo economie con atto	Tot Mandati al 31/12/2019	Importo economie da riaccertamento	Residuo da mantenere
2009	07208_S	TRASFERIMENTI ALLE ASL PER ATTREZZATURE SERVIZIO DI ASSISTENZA ODONTOIATRICA, PROTESICA ED ORTESICA (ART.176 L.R.11/2015)	2	141.902,86	0,00	0,00	0,00	141.902,86
2009	07217_S	SPESE PER IL FINANZIAMENTO DEGLI INVESTIMENTI DEL SERVIZIO SANITARIO REGIONALE (ART.84 L.R. 11/2015)	2	322.934,25	0,00	0,00	0,00	322.934,25
2009	07377_S	TRASFERIMENTI IN FAVORE DI COMUNI, PROVINCE ED AL-TRI ENTI PUBBLICI PER SPESE PER L'ESRCIZIO DI FUN-ZIONI E COMPITI IN MATERIA DI VIABILITA'.	2	3.361.913,37	0,00	1.000.000,00	0,00	2.361.913,37
2009	08330_S	FONDO PER GLI INVESTIMENTI DELLE COMUNITA' MONTANE E AGENZIA FORESTALE REGIONALE - L.R.9.3.00 N.19, L.R. 24/09/2003, N.18, ARTT. 19 E 75,L.R. 23/12/2011, N. 18	2	21.908,50	0,00	21.908,50	0,00	0,00
2009	09890_S	PARTITE DI GIRO DIVERSE.- VERSAMENTO DI ALTRE RITENUTE N.A.C.	7	20.334,83	0,00	0,00	63,96	20.270,87
2009				**4.400.702,95**	**0,00**	**1.021.908,50**	**131.647,90**	**3.247.146,55**
2010	02145_S	ART.20,C.3- SPESA PER AVVIAMENTO INFORMATIVO SANITARIO INTEGRATO - BENI IMMATERIALI	2	6.025,67	0,00	0,00	4.881,66	1.144,01
2010	02170_S	ART.20,C.2- QUOTA FONDO SANITARIO INTERREG. DI PARTE CORRENTE PER INDENNITA' E RIMBORSO SPESE ALLE COMMISSIONI SANITARIE, GRUPPI LAVORO E ALTRE COMMISSIONI IN CAMPO SANITARIO - PUBBLICITA'	1	5.303,07	0,00	0,00	0,00	5.303,07
2010	02310_S	ART.20,C.2- SANITA' VETERINARIA E SICUREZZA ALIMEN TARE- TRASFER. CORRENTI AMM.NI LOCALI	1	108.000,00	0,00	0,00	0,00	108.000,00
2010	06500/1905_S	SPESE PER L'ACQUISTO, LA COSTRUZIONE, LA SISTEMA-ZIONE, L'ADATTAMENTO E LA MANUTENZIONE STRAORDINA-RIA DI BENI IMMOBILI REGIONALI. - INTERVENTI SU BENI IMMOBILI GESTITI DALL'ADISU-	2	4.374.982,27	0,00	0,00	0,00	4.374.982,27
2010	06645_S	SPESE PER GLI INTERVENTI DI CONSERVAZIONE E MI-GLIORAMENTO DEL PATRIMONIO REGIONALE DI EDILIZIASCOLASTICA. L.R. 29.5.80 N.63. - CONTRIB. INVESTIMENTI AMM.NI LOCALI	2	234.729,28	0,00	0,00	0,00	234.729,28
2010	07217_S	SPESE PER IL FINANZIAMENTO DEGLI INVESTIMENTI DEL SERVIZIO SANITARIO REGIONALE (ART.84 L.R. 11/2015)	2	2.860.748,86	0,00	0,00	0,00	2.860.748,86
2010	07378_S	CONTRIBUTI DELLA REGIONE PER LA PROGETTAZIONE E LA REALIZZAZIONE DI INFRASTRUTTURE PER LA MOBILITA' REGIONALE, ART 171, CC. 1,2,3,4 E 5 L.R. 21/01/2015, N. 1	2	6.651,43	0,00	0,00	0,00	6.651,43

Allegato B3 - Gestione residui anno 2018 e precedenti - parte spesa - elenco per capitolo

Epf	Capitolo	Descrizione Capitolo	Titolo	Residuo Iniziale	Importo economie con atto	Tot Mandati al 31/12/2019	Importo economie da riaccertamento	Residuo da mantenere
2010	07409_S	SPESE PER INVESTIMENTI RELATIVI ALL'ATTUAZIONE DEISERVIZI FERROVIARI. ART. 32, COMMA 2, LETT.B) DEL-LA L.R. 18.11.1998, N. 37.	2	996.251,26	0,00	0,00	0,00	996.251,26
2010	08330_S	FONDO PER GLI INVESTIMENTI DELLE COMUNITA' MONTANE E AGENZIA FORESTALE REGIONALE - L.R.9.3.00 N.19, L.R. 24/09/2003, N.18, ARTT. 19 E 75,L.R. 23/12/2011, N. 18	2	401,05	0,00	401,05	0,00	0,00
2010	08901_S	SPESE PER IL FINANZIAMENTO DI INTERVENTI RELATIVIAI LAVORI PUBBLICI E OPERE PUBBLICHE E DI PUBBLICAUTILITA' DI CUI ALL'ART. 5, C. 4, L.R. 21/01/2010,N. 3. - CONTR. INVESTIM. AMM.NI LOCALI	2	5.400,00	0,00	0,00	0,00	5.400,00
2010	09240_S	SPESE PER L'APPRESTAMENTO DEI MATERIALI E ATTREZ-ZATURE PER LE NECESSITA' PIU' URGENTI IN CASO DIPUBBLICHE CALAMITA' DI COMPETENZA REGIONALE E PERALTRI INTERVENTI DI SOCCORSO. (L.R. 5.12.1978,N.65).- CONTR. INVESTIM. AMM.NI LOCALI	2	33.600,00	0,00	0,00	0,00	33.600,00
2010	09810_S	RESTITUZIONE DI DEPOSITI CAUZIONALI E PER SPESE CONTRATTUALI.	7	95.490,11	0,00	0,00	0,00	95.490,11
2010	09890_S	PARTITE DI GIRO DIVERSE.-VERSAMENTO DI ALTRE RITENUTE N.A.C.	7	2.088,76	0,00	0,00	550,93	1.537,83
2010				**8.729.671,76**	**0,00**	**401,05**	**5.432,59**	**8.723.838,12**
2011	02145_S	ART.20,C.3- SPESA PER AVVIAMENTO INFORMATIVO SANITARIO INTEGRATO - BENI IMMATERIALI	2	60,00	0,00	0,00	60,00	0,00
2011	02169_S	ART.20,C.2- QUOTA F.SAN.INTERREG. PARTE CORRENTE DESTINATA A SPESE PER CONVEGNI, PUBBLICAZIONI, INIZIATIVE PROMOZIONALI, ACQUISTO LIBRI E RIVISTE (ART.11 DELLA L.23.12.1978, N.833)	1	2.000,00	0,00	0,00	0,00	2.000,00
2011	02170_S	ART.20,C.2- QUOTA FONDO SANITARIO INTERREG. DI PARTE CORRENTE PER INDENNITA' E RIMBORSO SPESE ALLE COMMISSIONI SANITARIE, GRUPPI LAVORO E ALTRE COMMISSIONI IN CAMPO SANITARIO - PUBBLICITA'	1	1.063,62	0,00	0,00	0,00	1.063,62
2011	02264/5010_S	ART.20,C.2- QUOTA F.SAN.NAZ. DA TRASFERIRE ALLE ASL PER SPESE CORRENTI (ART.52 L.23/12/78,N.833) - FUNZIONAMENTO ASL - TRASF. CORR. AMM. LOCALI	1	1.277.721,37	0,00	0,00	0,00	1.277.721,37
2011	06500/1905_S	SPESE PER L'ACQUISTO, LA COSTRUZIONE, LA SISTEMA-ZIONE, L'ADATTAMENTO E LA MANUTENZIONE STRAORDINA-RIA DI BENI IMMOBILI REGIONALI. - INTERVENTI SU BENI IMMOBILI GESTITI DALL'ADISU-	2	169.616,56	0,00	0,00	0,00	169.616,56

Allegato B3 - Gestione residui anno 2018 e precedenti - parte spesa - elenco per capitolo

Epf	Capitolo	Descrizione Capitolo	Titolo	Residuo Iniziale	Importo economie con atto	Tot Mandati al 31/12/2019	Importo economie da riaccertamento	Residuo da mantenere
2011	06505/1911_S	INTERVENTI CONNESSI ALLA VALORIZZAZIONE DEL PATRI-MONIO DELLA REGIONE E DELLE AZIENDE SANITARIE LO-CALI - L.R. 18.4.97 N.14. - SPESE PER VALOR. BENI IMM. E INTERV.FINAL. RIUSO O ALIEN.PATR.IMM. -	2	213.699,35	0,00	213.699,35	0,00	0,00
2011	06824_S	CONTRIBUTI IN C/CAPITALE PER L'EDIFICAZ.,IL CONSO-LIDAMENTO, IL RESTAURO E LA RISTRUTTURAZIONE DEGLIISTIT.E DEI SERVIZI INERENTI BIBLIOT.,ARCHIVI STO-RICI,CENTRI DI DOCUMENTAZIONE,MEDIATE CHE DI ENTILOCALI E DI INTERESSE REG.LE - ART.20 C.3 LETT.A)L.R.3/5/90 N.37.	2	10.500,00	0,00	0,00	0,00	10.500,00
2011	07027_S	INTERVENTI DI RECUPERO, DI NUOVA COSTRUZIONE,DIACQUISTO E DI ACQUISTO/RECUPERO.LR 23/2003.- FAMIGLIE	2	74.357,50	0,00	0,00	0,00	74.357,50
2011	07217_S	SPESE PER IL FINANZIAMENTO DEGLI INVESTIMENTI DEL SERVIZIO SANITARIO REGIONALE (ART.84 L.R. 11/2015)	2	6.042.015,96	0,00	0,00	0,00	6.042.015,96
2011	07310_S	CONTRIBUTI A COMUNI, COMUNITA' MONTANE E LORO CONSORZI PER IL RISANAMENTO, COSTRUZIONE E GESTIONE DELLE STRUTT. DI RICOVERO ANIMALI DI AFFEZIONE E CANILI PUBBLICI (217, c.1, lett.a) L.R.11/2015)	2	75.000,00	0,00	0,00	0,00	75.000,00
2011	07378_S	CONTRIBUTI DELLA REGIONE PER LA PROGETTAZIONE E LA REALIZZAZIONE DI INFRASTRUTTURE PER LA MOBILITA' REGIONALE, ART 171, CC. 1,2,3,4 E 5 L.R. 21/01/2015, N. 1	2	5.946.555,60	0,00	1.004.423,59	0,00	4.942.132,01
2011	07409_S	SPESE PER INVESTIMENTI RELATIVI ALL'ATTUAZIONE DEISERVIZI FERROVIARI. ART. 32, COMMA 2, LETT.B) DEL-LA L.R. 18.11.1998, N. 37.	2	325.000,00	0,00	0,00	0,00	325.000,00
2011	08330_S	FONDO PER GLI INVESTIMENTI DELLE COMUNITA' MONTANE E AGENZIA FORESTALE REGIONALE - L.R.9.3.00 N.19, L.R. 24/09/2003, N.18, ARTT. 19 E 75,L.R. 23/12/2011, N. 18	2	2.250,00	0,00	0,00	0,00	2.250,00
2011	09810_S	RESTITUZIONE DI DEPOSITI CAUZIONALI E PER SPESE CONTRATTUALI.	7	76.840,79	0,00	0,00	0,00	76.840,79
2011	09890_S	PARTITE DI GIRO DIVERSE.- VERSAMENTO DI ALTRE RITENUTE N.A.C.	7	99,16	0,00	0,00	99,16	0,00
2011				**14.216.779,91**	**0,00**	**1.218.122,94**	**159,16**	**12.998.497,81**
2012	02145_S	ART.20,C.3- SPESA PER AVVIAMENTO INFORMATIVO SANITARIO INTEGRATO - BENI IMMATERIALI	2	21.382,59	0,00	0,00	0,00	21.382,59
2012	02170_S	ART.20,C.2- QUOTA FONDO SANITARIO INTERREG. DI PARTE CORRENTE PER INDENNITA' E RIMBORSO SPESE ALLE COMMISSIONI SANITARIE, GRUPPI LAVORO E ALTRE COMMISSIONI IN CAMPO SANITARIO - PUBBLICITA'	1	78,55	0,00	0,00	0,00	78,55

Allegato B3 - Gestione residui anno 2018 e precedenti - parte spesa - elenco per capitolo

Epf	Capitolo	Descrizione Capitolo	Titolo	Residuo Iniziale	Importo economie con atto	Tot Mandati al 31/12/2019	Importo economie da riaccertamento	Residuo da mantenere
2012	02277_S	ART.20,C.2- QUOTA F.SAN. PER OBIETTIVI DEL PIANO SANITARIO NAZIONALE AI SENSI DELL'ART.1, COMMI 34 E 34BIS L. 23.12.1996, N.662.(RIF. E/UPB 2.01.004-CAP. 2007 - CAP. 2173)	1	0,39	0,00	0,00	0,00	0,39
2012	09800_S	VERSAMENTO RITENUTE ERARIALI SU REDDITI DI LAVORO AUTONOMO TASSABILI IN VIA DI RIVALSA.	7	520,72	0,00	0,00	520,72	0,00
2012	09810_S	RESTITUZIONE DI DEPOSITI CAUZIONALI E PER SPESE CONTRATTUALI.	7	57.494,68	0,00	0,00	0,00	57.494,68
2012	09890_S	PARTITE DI GIRO DIVERSE.-VERSAMENTO DI ALTRE RITENUTE N.A.C.	7	406,00	0,00	0,00	300,58	105,42
2012	09903_S	ESTINZIONE DELLE ANTICIPAZIONI MENSILI SUL FONDOSANITARIO NAZIONALE (ART.13,C.6 DEL DECRETO LGS18.2.2000 N.56).(RIF. E/UBP 6.01.004 - CAP. 3933).	7	45.391.199,12	0,00	0,00	0,00	45.391.199,12
2012				**45.471.082,05**	**0,00**	**0,00**	**821,30**	**45.470.260,75**
2013	02145_S	ART.20,C.3- SPESA PER AVVIAMENTO INFORMATIVO SANITARIO INTEGRATO - BENI IMMATERIALI	2	157.850,26	0,00	0,00	0,00	157.850,26
2013	02166_S	ART.20,C.2- QUOTA F.SAN.REG. DI PARTE CORRENTE PER STUDI, INDAGINI E CONSULENZE A SUPPORTO DEI COMPITI DI PROGRAMMAZIONE, INDIRIZZO E VALUTAZIONE DEL SERV.SAN.REG.LE - L.R. 12/11/2012, N.18.	1	27.058,00	0,00	0,00	0,00	27.058,00
2013	02260_S	ART.20,C.2- QUOTA F.SAN.NAZ. PER BORSE DEI CORSI DI FORMAZIONE SPECIFICA IN MEDICINA GENERALE (D.LGS08/08/91,N. 256)(RIF. E/UPB 2.01.004 - CAP. 2001 -2169) - TRASF. CORR. AMM. LOCALI	1	75,40	0,00	0,00	0,00	75,40
2013	02277_S	ART.20,C.2- QUOTA F.SAN. PER OBIETTIVI DEL PIANO SANITARIO NAZIONALE AI SENSI DELL'ART.1, COMMI 34 E 34BIS L. 23.12.1996, N.662.(RIF. E/UPB 2.01.004-CAP. 2007 - CAP. 2173)	1	7.074.757,00	0,00	5.057.968,09	0,00	2.016.788,91
2013	09810_S	RESTITUZIONE DI DEPOSITI CAUZIONALI E PER SPESE CONTRATTUALI.	7	82.461,46	0,00	0,00	0,00	82.461,46
2013	09890_S	PARTITE DI GIRO DIVERSE.-VERSAMENTO DI ALTRE RITENUTE N.A.C.	7	577,12	0,00	0,00	521,20	55,92
2013	09903_S	ESTINZIONE DELLE ANTICIPAZIONI MENSILI SUL FONDOSANITARIO NAZIONALE (ART.13,C.6 DEL DECRETO LGS18.2.2000 N.56).(RIF. E/UBP 6.01.004 - CAP. 3933).	7	0,02	0,00	0,00	0,00	0,02
2013				**7.342.779,26**	**0,00**	**5.057.968,09**	**521,20**	**2.284.289,97**
2014	02002_S	ART.20,C.2- ATTIVITA' DI FORMAZIONE IN MATERIA DI SPERIMENTAZIONE CLINICA E BIOETICA DI CUI ALL'ART.43, L.R. 18/2012.	1	100.000,00	0,00	0,00	0,00	100.000,00
2014	02118_S	ART.20,C.2- SPESE PER L'ATTIVITA' DI INDIRIZZO E COORDINAMENTO DEL SERV. SAN. REG. - IRAP	1	60.791,47	0,00	0,00	35.791,47	25.000,00

Allegato B3 - Gestione residui anno 2018 e precedenti - parte spesa - elenco per capitolo

Epf	Capitolo	Descrizione Capitolo	Titolo	Residuo Iniziale	Importo economie con atto	Tot Mandati al 31/12/2019	Importo economie da riaccertamento	Residuo da mantenere
2014	02127_S	ART.20,C.2- PROGETTI REGIONALI DI SCREENING - FONDOSANITARIOREGIONALE.- TRASF. CORRENTI AMM.NI LOCALI	1	31.490,67	0,00	0,00	0,00	31.490,67
2014	02145_S	ART.20,C.3- SPESA PER AVVIAMENTO INFORMATIVO SANITARIO INTEGRATO - BENI IMMATERIALI	2	1.939,99	0,00	0,00	0,00	1.939,99
2014	02160_S	ART.20,C.2- QUOTA F.SAN.NAZ. PER ADEMPIMENTI DEL C.13, ART.2,L.28/12/95 N. 549 E PER TRASF. BENI ALLE ASL ED AZ. OSP. DI CUI ALL'ART. 5,C.2, D.LGS 30/12/92, N.502 - IMPOSTA REGISTRO E BOLLO	1	139,00	0,00	0,00	139,00	0,00
2014	02166_S	ART.20,C.2- QUOTA F.SAN.REG. DI PARTE CORRENTE PER STUDI, INDAGINI E CONSULENZE A SUPPORTO DEI COMPITI DI PROGRAMMAZIONE, INDIRIZZO E VALUTAZIONE DEL SERV.SAN.REG.LE - L.R. 12/11/2012, N.18.	1	9.961,75	0,00	0,00	0,00	9.961,75
2014	02167_S	ART.20,C.2- QUOTA F.SAN.INTERREG. PARTE CORRENTE DESTINATA AD ATTIVITA' DI RICERCA FINALIZZATA (ART.40 L.23.12.78 N.833) - CONSULENZE	1	175.674,09	0,00	0,00	0,00	175.674,09
2014	02170_S	ART.20,C.2- QUOTA FONDO SANITARIO INTERREG. DI PARTE CORRENTE PER INDENNITA' E RIMBORSO SPESE ALLE COMMISSIONI SANITARIE, GRUPPI LAVORO E ALTRE COMMISSIONI IN CAMPO SANITARIO - PUBBLICITA'	1	19.828,79	0,00	0,00	0,00	19.828,79
2014	02185/8040_S	ART.20,C.2- QUOTA DEL FONDO SANITARIO DI PARTE CORRENTE PER L'ATTIVAZIONE DI STRUMENTI INNOVATIVI DI GOVERNANCE DEL SERVIZIO SANITARI REGIONALE - ART. 5 D.LGS. N. 502/9 -TRASFER. CORR. AMM. LOCALI	1	1.834,79	0,00	0,00	0,00	1.834,79
2014	02187_S	ART.20,C.2- ONERI PER PROCEDURE DI VALUTAZ. E ACCREDITAMENTO STRUTTURE SANITARIE - ALTRI SERVIZI	1	113.317,18	0,00	0,00	0,00	113.317,18
2014	02195_S	ART.20,C.2- SPESE PER ADOZIONE DI PIANI DI PROTEZIONE, DECONTAMINAZIONE, SMALTIMENTO E BONIFICA DELL'AMBIENTE AI FINI DELLA DIFESA DELL'AMBIENTE DAI PERICOLI DA AMIANTO. DPCM 16/11/95	1	61.000,01	0,00	0,00	0,00	61.000,01
2014	02242/8040_S	ART.20,C.2- PROGETTO 'LA SCUOLA PROMOTRICE DI SALUTE' EX ART.12 COMMA 2,LETT.B D.LGS.502/92-- QUOTA FONDOSANITARIO NAZIONALE PARTE CORRENTE.	1	732,49	0,00	0,00	0,00	732,49
2014	02258_S	ART.20,C.2- PROMOZIONE DELLA COMUNICAZIONE ED INFORMAZIONE PER GLI UTENTI DEL SERV. SAN. REG. EVENTI - PUBBLICITA'	1	1.115,15	0,00	0,00	0,00	1.115,15

Allegato B3 - Gestione residui anno 2018 e precedenti - parte spesa - elenco per capitolo

Epf	Capitolo	Descrizione Capitolo	Titolo	Residuo Iniziale	Importo economie con atto	Tot Mandati al 31/12/2019	Importo economie da riaccertamento	Residuo da mantenere
2014	02264/5010_S	ART.20,C.2- QUOTA F.SAN.NAZ. DA TRASFERIRE ALLE ASL PER SPESE CORRENTI (ART.52 L.23/12/78,N.833) - FUNZIONAMENTO ASL - TRASF. CORR. AMM. LOCALI	1	2.922.023,52	0,00	1.705.977,01	0,00	1.216.046,51
2014	02264/9998_S	ART.20,C.2- QUOTA F.SAN.NAZ. DA TRASFERIRE ALLE ASL PER SPESE CORRENTI(ART. 52 LEGGE 23/12/1978, N.833).-ALTRI INTERVENTI-	1	7.993,20	0,00	0,00	0,00	7.993,20
2014	02265_S	ART.20,C.2- INTEGRAZ. FONDO A DISPOSIZIONE AZ.SANIT.REG. PER SPESA SANIT. MEDIANTE UTILIZZO RISORSE ART. 1, C.796, LETT.g) L. 27/12/2006 N.296 E ART. 11, C.6 L. 30/7/2010 N.122 (RIF. E/UPB 3.02.002 - CAP. 2433) - TRASF. CORR. AMM. LOC.	1	11.716,23	0,00	11.716,23	0,00	0,00
2014	02267_S	ART.20,C.2- EROGAZIONE DI QUOTE ARRETRATE DEL FONDO SANITARIO REGIONALE DESTINATE A SPESE CORRENTI.(RIF. E/UPB 2.01.004 - CAP. 2007).	1	0,01	0,00	0,00	0,00	0,01
2014	02274_S	ART.20,C.2- ATTIVITA' NEL CAMPO DELLA RADIOATTIVITA' SANITARIA UMANA.	1	52.000,00	0,00	0,00	0,00	52.000,00
2014	02277_S	ART.20,C.2- QUOTA F.SAN. PER OBIETTIVI DEL PIANO SANITARIO NAZIONALE AI SENSI DELL'ART.1, COMMI 34 E 34BIS L. 23.12.1996, N.662.(RIF. E/UPB 2.01.004- CAP. 2007 - CAP. 2173)	1	7.034.837,00	0,00	0,00	0,00	7.034.837,00
2014	02279_S	ART.20,C.2- QUOTA F.S.N. INDISTINTO 2013 - ULTERIORE PREMIALITA' (CAP. 2007_E)	1	16.003,00	0,00	0,00	0,00	16.003,00
2014	02281_S	ART.20,C.2- QUOTA F.S.N. VINCOLATO 2013 - HANSENIANI (CAP.2001_E - 2170_E)	1	1,00	0,00	0,00	0,00	1,00
2014	02320_S	ART.20,C.2- INDENNITA' PER L'ABBATTIMENTO DEGLI ANIMALI (RIF.E/UPB 2.01.004 - CAP. 1850)	1	1.152.809,83	0,00	0,00	0,00	1.152.809,83
2014	02490_S	ART.20,C.2- SPESE PER IL FINANZIAMENTO DELL'ATTIVITA' DELL'AGENZIA REGIONALE PER LA PROTEZIONE DELL'AMBIENTE (A.R.P.A.) - ART. 16, L.R. 6.3.98 N.9	1	24.999,99	0,00	0,00	0,00	24.999,99
2014	06000_S	SGRAVI E RIMBORSI DI QUOTE INDEBITE O INESIGIBILIDI IMPOSTE E TASSE ERARIALI, DI TRIBUTI REGIONALIE DI ENTRATE VARIE INDEBITAMENTE RISCOSSE (SPESEOBBLIGATORIE) - RIMBORSO DI IMPOSTE E TASSE DI NATURA CORRENTE	1	861,78	0,00	0,00	0,00	861,78
2014	06500/1905_S	SPESE PER L'ACQUISTO, LA COSTRUZIONE, LA SISTEMA-ZIONE, L'ADATTAMENTO E LA MANUTENZIONE STRAORDINA-RIA DI BENI IMMOBILI REGIONALI. - INTERVENTI SU BENI IMMOBILI GESTITI DALL'ADISU-	2	5.225.387,42	0,00	1.856.703,75	0,00	3.368.683,67

Allegato B3 - Gestione residui anno 2018 e precedenti - parte spesa - elenco per capitolo

Epf	Capitolo	Descrizione Capitolo	Titolo	Residuo Iniziale	Importo economie con atto	Tot Mandati al 31/12/2019	Importo economie da riaccertamento	Residuo da mantenere
2014	06505/1911_S	INTERVENTI CONNESSI ALLA VALORIZZAZIONE DEL PATRI-MONIO DELLA REGIONE E DELLE AZIENDE SANITARIE LO-CALI - L.R. 18.4.97 N.14. - SPESE PER VALOR. BENI IMM. E INTERV.FINAL. RIUSO O ALIEN.PATR.IMM. -	2	300.000,00	0,00	300.000,00	0,00	0,00
2014	06711/8025_S	POR FESR:2007/2013 - ASSE 2 - AMBIENTE - ATTIVITA' 2.2.1 - SITI NATURA 2000FINANZIAMENTO CON FONDI L. 183/87(RIF. E/UPB 4.03.008 CAP. 2994) - CONTR. INVESTIM. AMM.NI LOCALI	2	954,84	0,00	0,00	0,00	954,84
2014	06711/8038_S	POR FESR:2007/2013 - ASSE 2 - AMBIENTE - ATTIVITA' 2.2.1 - SITI NATURA 2000FINANZIAMENTO CON FONDI COMUNITARI FESR(RIF E/UPB 4.04.002 CAP. 2993)- CONTR. INVESTIM. AMM.NI LOCALI	2	722,66	0,00	0,00	0,00	722,66
2014	06892_S	CONTRIBUTI IN CONTO CAPITALE AD ENTI LOCALI IN MA-TERIA DI IMPIANTISTICA SPORTIVA . ART. 25 DELLAL.R. 23.09.2009, N. 19.	2	425.900,00	0,00	2.700,00	261.000,00	162.200,00
2014	07180/8020_S	ART.20,C.3- ACCORDO DI PROGRAMMA 67/88 - ANNO2013 - OSPEDALE CITTA' DI CASTELLO: INTERVENTI VARI- QUOTA 5% REGIONE.	2	27.416,20	0,00	0,00	0,00	27.416,20
2014	07180/8021_S	ART.20,C.3- ACCORDO DI PROGRAMMA 67/88 - ANNO2013 - OSPEDALE CITTA' DI CASTELLO: INTERVENTIVARI - QUOTA 95% STATO.(CAP. 2231_E)	2	520.907,96	0,00	0,00	0,00	520.907,96
2014	07181/8020_S	ART.20,C.3- ACCORDO DI PROGRAMMA 67/88 - ANNO2013 - CITTA' DI CASTELLO SEDE DIP EX INAM:ADEGUAMENTO STRUTTURALE ED IMPIANTISTICO - QUOTA5% REGIONE	2	12.028,79	0,00	0,00	0,00	12.028,79
2014	07181/8021_S	ART.20,C.3- ACCORDO DI PROGRAMMA 67/88 - ANNO2013 - CITTA' DI CASTELLO SEDE DIP EX INAM:ADEGUAMENTO STRUTTURALE E IMPIANTISTICO - QUOTA95% STATO(CAP. 02232_E)	2	228.547,02	0,00	0,00	0,00	228.547,02
2014	07182/8020_S	ART.20,C.3- ACCORDO DI PROGRAMMA 67/88 - ANNO2013 - RIQUALIFICAZIONE OSPEDALE CASTIGLIONEDELLAGO - QUOTA 5% REGIONE.	2	227.141,12	0,00	0,00	0,00	227.141,12
2014	07182/8021_S	ART.20,C.3- ACCORDO DI PROGRAMMA 67/88 - ANNO2013 - RIQUALIFICAZIONE OSPEDALE CASTIGLIONE DEL LAGO - QUOTA 95% STATO.(CAP. 02233_E)	2	4.315.681,30	0,00	0,00	0,00	4.315.681,30
2014	07183/8020_S	ART.20,C.3- ACCORDO DI PROGRAMMA 67/88 - ANNO2013 - RIQUALIFICAZIONE OSPEDALE DI CITTA'DELLAPIEVE - QUOTA 5% REGIONE.	2	81.086,57	0,00	0,00	0,00	81.086,57

Allegato B3 - Gestione residui anno 2018 e precedenti - parte spesa - elenco per capitolo

Epf	Capitolo	Descrizione Capitolo	Titolo	Residuo Iniziale	Importo economie con atto	Tot Mandati al 31/12/2019	Importo economie da riaccertamento	Residuo da mantenere
2014	07183/8021_S	ART.20,C.3- ACCORDO DI PROGRAMMA 67/88 - ANNO2013 - RIQUALIFICAZIONE OSPEDALE DI CITTA'DELLA PIEVE - QUOTA 95% STATO.(CAP. 02234_E)	2	1.540.644,78	0,00	0,00	0,00	1.540.644,78
2014	07184/8020_S	ART.20,C.3- ACCORDO DI PROGRAMMA 67/88 - ANNO2013 - ACQUISTO TECNOLOGIE ED ARREDI ASSISTENZA OSPEDALIERA AREA DISTRETTUALE DEL LAGO TRASIMENO -QUOTA 5% REGIONE.	2	156.325,20	0,00	0,00	0,00	156.325,20
2014	07184/8021_S	ART.20,C.3- ACCORDO DI PROGRAMMA 67/88 - ANNO2013 - ACQUISTO TECNOLOGIE ED ARREDI ASSISTENZA OSPEDALIERA AREA DISTRETTUALE DEL LAGO TRASIMENO -QUOTA 95% STATO.(CAP. 02235_E)	2	2.970.178,80	0,00	0,00	0,00	2.970.178,80
2014	07185/8020_S	ART.20,C.3- ACCORDO DI PROGRAMMA 67/88 - ANNO2013 - RSA S. MARGHERITA: ADEGUAMENTO IMPIANTI DPR 14.1.97 - QUOTA 5% REGIONE.	2	59.400,00	0,00	0,00	0,00	59.400,00
2014	07185/8021_S	ART.20,C.3- ACCORDO DI PROGRAMMA 67/88 - ANNO2013 - RSA S. MARGHERITA: ADEGUAMENTO IMPIANTI DPR 14.01.97 - QUOTA 95% STATO.(CAP.02236_E)	2	1.128.600,00	0,00	0,00	0,00	1.128.600,00
2014	07186/8020_S	ART.20,C.3- ACCORDO DI PROGRAMMA 67/88 - ANNO2013 - ACQUISIZIONE ATTREZZATURE AZIENDA U.S.L. UMBRIA 1 - QUOTA 5% REGIONE.	2	2.623,76	0,00	0,00	0,00	2.623,76
2014	07187/8020_S	ART.20,C.3- ACCORDO DI PROGRAMMA 67/88 - ANNO2013 - RISTRUTTURAZIONE E ABBATTIMENTO BARRIERE ARCHIT. SEDE UNITA' DI CONVIVENZA DEL DSM- VIA PALOMBARO, FOLIGNO ASL2 - QUOTA 5% REGIONE.	2	7.875,00	0,00	0,00	0,00	7.875,00
2014	07187/8021_S	ART.20,C.3- ACCORDO DI PROGRAMMA 67/88 - ANNO2013 - RISTRUTTURAZIONE E ABBATTIMENTO BARRIERE ARCHIT. SEDE UNITA' DI CONVIVENZA DEL DSM- VIA PALOMBARO, FOLIGNO ASL2 - QUOTA 95%STATO. (CAP. 02238_E)	2	149.625,00	0,00	0,00	0,00	149.625,00
2014	07188/8020_S	ART.20,C.3- ACCORDO DI PROGRAMMA 67/88 - ANNO2013 - OSP. NORCIA: INTERVENTI DI NATURA EDILIZIA IMPIANTISTICA E DI COMPARTIMENTAZIONE - QUOTA 5%REGIONE	2	5.250,00	0,00	0,00	0,00	5.250,00
2014	07188/8021_S	ART.20,C.3- ACCORDO DI PROGRAMMA 67/88 - ANNO2013 - OSP. NORCIA: INTERVENTI DI NATURA EDILIZIA, IMPIANTISTICA E DI COMPARTIMENTAZIONE- QUOTA 95% STATO.(CAP. 02239_E)	2	99.750,00	0,00	0,00	0,00	99.750,00

Allegato B3 - Gestione residui anno 2018 e precedenti - parte spesa - elenco per capitolo

Epf	Capitolo	Descrizione Capitolo	Titolo	Residuo Iniziale	Importo economie con atto	Tot Mandati al 31/12/2019	Importo economie da riaccertamento	Residuo da mantenere
2014	07189/8020_S	ART.20,C.3- ACCORDO DI PROGRAMMA 67/88 - ANNO2013 - AGGIORNAMENTO APPARECCHIATURE AZIENDAU.S.LUMBRIA 2 - QUOTA 5% REGIONE.	2	54.421,05	0,00	0,00	0,00	54.421,05
2014	07189/8021_S	ART.20,C.3- ACCORDO DI PROGRAMMA 67/88 - ANNO2013 - AGGIORNAMENTO APPARECCHIATURE AZIENDAU.S.L.UMBRIA 2 - QUOTA 95% STATO.(CAP. 02240_E)	2	630.548,24	0,00	0,00	0,00	630.548,24
2014	07190/8020_S	ART.20,C.3- ACCORDO DI PROGRAMMA 67/88 - ANNO2013 - OSPEDALE CASCIA: INTERVENTI DI NATURA EDILIZIA - QUOTA 5% REGIONE.	2	8.876,32	0,00	0,00	0,00	8.876,32
2014	07190/8021_S	ART.20,C.3- ACCORDO DI PROGRAMMA 67/88 - ANNO2013 - OSPEDALE CASCIA: INTERVENTI DI NATURA EDILIZIA - QUOTA 95% STATO.(CAP. 02241_E)	2	168.650,00	0,00	0,00	0,00	168.650,00
2014	07191/8020_S	ART.20,C.3- ACCORDO DI PROGRAMMA 67/88 - ANNO2013 - OSPEDALE SAN MATTEO DEGLI INFERMI SPOLETO - STUDI INFRAMOENIA E SERV. TRASFUSIONALE ASL UMBRIA N.2 - QUOTA 5%REGIONE.	2	8.400,00	0,00	0,00	0,00	8.400,00
2014	07191/8021_S	ART.20,C.3- ACCORDO DI PROGRAMMA 67/88 - ANNO2013 - OSPEDALE SAN MATTEO DEGLI INFERMI SPOLETO - STUDI INFRAMOENIA E SERV. TRASFUSIONALE ASL UMBRIA N.2 - QUOTA95% STATO.(CAP. 2242_E)	2	159.600,00	0,00	0,00	0,00	159.600,00
2014	07192/8020_S	ART.20,C.3- ACCORDO DI PROGRAMMA 67/88 - ANNO2013 - CASA DELLA SALUTE TREVI: ADEMPIMENTI NORME SICUREZZA AMBIENTI DI LAVORO - QUOTA 5% REGIONE.	2	4.631,58	0,00	0,00	0,00	4.631,58
2014	07192/8021_S	ART.20,C.3- ACCORDO DI PROGRAMMA 67/88 - ANNO2013 - CASA DELLA SALUTE TREVI: ADEMPIMENTI NORME SICUREZZA AMBIENTI DI LAVORO - QUOTA 95% STATO.(CAP. 02243_E)	2	88.000,00	0,00	0,00	0,00	88.000,00
2014	07194/8020_S	ART.20,C.3- ACCORDO DI PROGRAMMA 67/88 - ANNO2013 -DIGITALIZZAZIONI IMMAGINI ASL UMBRIA 2 - QUOTA 5% REGIONE.	2	48.481,05	0,00	0,00	0,00	48.481,05
2014	07194/8021_S	ART.20,C.3- ACCORDO DI PROGRAMMA 67/88 - ANNO2013 -DIGITALIZZAZIONI IMMAGINI ASL UMBRIA 2 - QUOTA 95% STATO.(CAP. 02245_E)	2	921.140,00	0,00	0,00	0,00	921.140,00
2014	07195/8020_S	ART.20,C.3- ACCORDO DI PROGRAMMA 67/88 - ANNO2013 - OSPEDALE NARNI AMELIA- QUOTA 5% REGIONE.	2	928.947,37	0,00	0,00	0,00	928.947,37

Allegato B3 - Gestione residui anno 2018 e precedenti - parte spesa - elenco per capitolo

Epf	Capitolo	Descrizione Capitolo	Titolo	Residuo Iniziale	Importo economie con atto	Tot Mandati al 31/12/2019	Importo economie da riaccertamento	Residuo da mantenere
2014	07195/8021_S	ART.20,C.3- ACCORDO DI PROGRAMMA 67/88 - ANNO2013 - OSPEDALE NARNI AMELIA- QUOTA 95% STATO.(CAP. 2246_E)	2	17.650.000,00	0,00	0,00	0,00	17.650.000,00
2014	07196/8020_S	ART.20,C.3- ACCORDO DI PROGRAMMA 67/88 - ANNO2013 - ADEGUAMENTO ANTISISMICO AZ. OSPED. PERUGIA - QUOTA 5% REGIONE.	2	208.631,58	0,00	0,00	0,00	208.631,58
2014	07196/8021_S	ART.20,C.3- ACCORDO DI PROGRAMMA 67/88 - ANNO2013 - ADEGUAMENTO ANTISISMICOAZ. OSPED. PERUGIA - QUOTA 95% STATO.(CAP.02247_E)	2	3.964.000,00	0,00	0,00	0,00	3.964.000,00
2014	07197/8020_S	ART.20,C.3- ACCORDO DI PROGRAMMA 67/88 - ANNO2013 - ADEGUAMENTO ANTINCENDIO CPI, ELEVATORI, IMPIANTI ELETTRICI AZ. OSPED. TERNI -QUOTA 5% REGIONE.	2	180.000,00	0,00	0,00	0,00	180.000,00
2014	07197/8021_S	ART.20,C.3- ACCORDO DI PROGRAMMA 67/88 - ANNO2013 - ADEGUAMENTO ANTINCENDIO CPI, ELEVATORI, IMPIANTI ELETTRICI AZ. OSPED. TERNI -- QUOTA 95% STATO.(CAP. 02248_E)	2	3.420.000,00	0,00	0,00	0,00	3.420.000,00
2014	07199/8020_S	ART.20,C.3- ACCORDO DI PROGRAMMA 67/88 - ANNO2013 - DIAGNOSTICA PER IMMAGINI E RADIOLOGIA - AZ. OSPED. TERNI - QUOTA 5% REGIONE.	2	230.000,00	0,00	0,00	0,00	230.000,00
2014	07199/8021_S	ART.20,C.3- ACCORDO DI PROGRAMMA 67/88 - ANNO2013 - DIAGNOSTICA PER IMMAGINI E RADIOLOGIA -AZ. OSPED. TERNI - QUOTA 95% STATO.(CAP.02250_E)	2	4.370.000,00	0,00	0,00	0,00	4.370.000,00
2014	07200/8020_S	ART.20,C.3- ACCORDO DI PROGRAMMA 67/88 -ANNO 2013 - COSTRUZIONE DEL BUNKER PER NUOVO ACCELERATORE LINEARE - AZ. OSPED. TERNI -QUOTA 5%REGIONE	2	125.000,00	0,00	0,00	0,00	125.000,00
2014	07200/8021_S	ART.20,C.3- ACCORDO DI PROGRAMMA 67/88 -ANNO 2013 - COSTRUZIONE DEL BUNKER PER NUOVO ACCELERATORE LINEARE - AZ. OSPED. TERNI -QUOTA 95%STATO - (CAP. 02255_E)	2	2.375.000,00	0,00	0,00	0,00	2.375.000,00
2014	07201/8020_S	ART.20,C.3- ACCORDO DI PROGRAMMA 67/88 -ANNO 2013 - MEDICINA NUCLEARE IN CONTINUITA' CON PET-TAC AZ. OSPED. TERNI - QUOTA 5%REGIONE.	2	95.000,00	0,00	0,00	0,00	95.000,00
2014	07201/8021_S	ART.20,C.3- ACCORDO DI PROGRAMMA 67/88 -ANNO 2013 - MEDICINA NUCLEARE IN CONTINUITA' CON PET-TAC AZ. OSPED. TERNI - QUOTA 95%STATO.(CAP. 02251_E)	2	1.805.000,00	0,00	0,00	0,00	1.805.000,00
2014	07202/8020_S	ART.20,C.3- ACCORDO DI PROGRAMMA 67/88 - ANNO 2013 RISANAMENTO CONSERVATIVO E MESSA IN SICUREZZADELLE FACCIATE DEL COMPLESSO OSPEDALIERO TERNI - QUOTA 5% REGIONE.	2	61.841,68	0,00	0,00	0,00	61.841,68

Allegato B3 - Gestione residui anno 2018 e precedenti - parte spesa - elenco per capitolo

Epf	Capitolo	Descrizione Capitolo	Titolo	Residuo Iniziale	Importo economie con atto	Tot Mandati al 31/12/2019	Importo economie da riaccertamento	Residuo da mantenere
2014	07202/8021_S	ART.20,C.3- ACCORDO DI PROGRAMMA 67/88 -ANNO 2013 RISANAMENTO CONSERVATIVO E MESSA INSICUREZZA DELLE FACCIATE DEL COMPLESSO OSPEDALIERO TERNI-QUOTA 95% STATO.(CAP. 02253_E)	2	300.907,52	0,00	0,00	0,00	300.907,52
2014	07203/8020_S	ART.20,C.3- ACCORDO DI PROGRAMMA 67/88 -ANNO 2013- LAVORI DI RISTRUTTURAZIONE DI ALCUNI SERVIZI DEL PRESIDIO OSPEDALIERO - AZ. OSPED. DI TERNI - QUOTA 5% REGIONE.	2	97.285,65	0,00	0,00	0,00	97.285,65
2014	07203/8021_S	ART.20,C.3- ACCORDO DI PROGRAMMA 67/88 -ANNO 2013- LAVORI DI RISTRUTTURAZIONE DI ALCUNISERVIZIDEL PRESIDIO OSPEDALIERO - AZ. OSPED. DI TERNI - QUOTA 95% STATO.(CAP.02254_E)	2	1.848.427,25	0,00	0,00	0,00	1.848.427,25
2014	07212/8020_S	ART.20,C.3- ACCORDO DI PROGRAMMA - ANNO 2013 INTERVENTO DI RISTRUTTURAZIONE E ABBATTIMENTO BARRIERE ARCHITET. DISTRETTO N.3 FOLIGNO ASL N.2 - QUOTA 5% REGIONE.	2	3.703,95	0,00	0,00	0,00	3.703,95
2014	07212/8021_S	ART.20,C.3- ACCORDO DI PROGRAMMA - ANNO 2013 INTERVENTO DI RISTRUTTURAZIONE E ABBATTIMENTO BARRIERE ARCHIT. DISTRETTO N.3 FOLIGNO ASL N.2 - QUOTA 95% STATO.(RIF. CAP.2262/E)	2	70.375,00	0,00	0,00	0,00	70.375,00
2014	07213/8020_S	ART.20,C.3- ACCORDO DI PROGRAMMA - ANNO 2013 INTERVENTO DI NATURA EDILIZIA E DI COMPLETAMENTO PRESSO HOSPICE DI SPOLETO-RECINZIONE AREA PERTINENZIALE - ASL N. 2 - QUOTA 5%REGIONE.	2	2.019,74	0,00	0,00	0,00	2.019,74
2014	07213/8021_S	ART.20,C.3- ACCORDO DI PROGRAMMA - ANNO 2013 PRESSO HOSPICE DI SPOLETO - RECINZIONE AREA PERTINENZIALE - ASL N. 2 - QUOTA 95% STATO.(RIF. CAP. 2263/E)	2	38.374,99	0,00	0,00	0,00	38.374,99
2014	07214/8020_S	ART.20,C.3- ACCORDO DI PROGRAMMA - ANNO 2013 OSPEDALE SAN MATTEO DEGLI INFERMI SPOLETO PRONTOSOCCORSO - ASL N.2 - QUOTA 5% REGIONE	2	7.875,00	0,00	0,00	0,00	7.875,00
2014	07214/8021_S	ART.20,C.3- ACCORDO DI PROGRAMMA - ANNO 2013 OSPEDALE SAN MATTEO DEGLI INFERMI SPOLETO PRONTOSOCCORSO - ASL N.2 - QUOTA 95% STATO.(RIF. CAP. 2264/E)	2	149.625,01	0,00	0,00	0,00	149.625,01
2014	07218/8020_S	ART.20,C.3- ACCORDO DI PROGRAMMA - ANNO 2013 LAVORI DI RISTRUTTURAZIONE SERV. ANATOMIA PATOLOGICA -AZ. OSPED. TERNI -QUOTA 5% REGIONE	2	30.872,67	0,00	0,00	0,00	30.872,67

Allegato B3 - Gestione residui anno 2018 e precedenti - parte spesa - elenco per capitolo

Epf	Capitolo	Descrizione Capitolo	Titolo	Residuo Iniziale	Importo economie con atto	Tot Mandati al 31/12/2019	Importo economie da riaccertamento	Residuo da mantenere
2014	07218/8021_S	ART.20,C.3- ACCORDO DI PROGRAMMA - ANNO 2013 LAVORI DI RISTRUTTURAZIONE SERV. ANATOMIA PATOLOGICA -AZ. OSPED. TERNI- QUOTA95%STATO.(RIF. CAP. 2265/E)	2	586.580,83	0,00	0,00	0,00	586.580,83
2014	07378_S	CONTRIBUTI DELLA REGIONE PER LA PROGETTAZIONE E LA REALIZZAZIONE DI INFRASTRUTTURE PER LA MOBILITA' REGIONALE, ART 171, CC. 1,2,3,4 E 5 L.R. 21/01/2015, N. 1	2	3.444.854,21	0,00	191.668,12	0,00	3.253.186,09
2014	09800_S	VERSAMENTO RITENUTE ERARIALI SU REDDITI DI LAVORO AUTONOMO TASSABILI IN VIA DI RIVALSA.	7	852,83	0,00	0,00	852,83	0,00
2014	09810_S	RESTITUZIONE DI DEPOSITI CAUZIONALI E PER SPESE CONTRATTUALI.	7	64.053,65	0,00	0,00	0,00	64.053,65
2014	09850_S	VERSAMENTO DELLE ALTRE RITENUTE OPERATE AL PERSONALE	7	25,10	0,00	0,00	0,00	25,10
2014	09890_S	PARTITE DI GIRO DIVERSE.- VERSAMENTO DI ALTRE RITENUTE N.A.C.	7	1.087,79	0,00	0,00	493,93	593,86
2014	09903_S	ESTINZIONE DELLE ANTICIPAZIONI MENSILI SUL FONDOSANITARIO NAZIONALE (ART.13,C.6 DEL DECRETO LGS18.2.2000 N.56).(RIF. E/UBP 6.01.004 - CAP. 3933).	7	123.081.930,16	0,00	0,00	0,00	123.081.930,16
2014				**196.522.137,58**	**0,00**	**4.068.765,11**	**298.277,23**	**192.155.095,24**
2015	00170_S	SPESE DI RAPPRESENTANZA DEL PRESIDENTE E DELLA GIUNTA REGIONALE. LEGGE REGIONALE 26/2/1981, N. 9- ART. 7 - (SPESE OBBLIGATORIE)- EVENTI PUBBLICITA'	1	385,00	0,00	0,00	0,00	385,00
2015	00461_S	SPESE PER LA COPERTURA ASSICURATIVA DI PERSONE E MEZZI REGIONALI. SPESA OBBLIGATORIA.	1	12.790,91	0,00	0,00	12.790,91	0,00
2015	00540_S	SPESE PER TRASPORTI E FACCHINAGGI (SPESE OBBLIGATORIE)	1	6.586,97	0,00	0,00	0,00	6.586,97
2015	00620_S	SPESE LEGALI E PERITALI - SPESE OBBLIGATORIE	1	2.681,49	0,00	749,77	554,25	1.377,47
2015	00680_S	SPESA PER LA GESTIONE DEI TRIBUTI REGIONALI IVI INCLUSA L'ASSISTENZA AI CONTRIBUENTI (SPESE OBBLIGATORIE)	1	136.112,65	0,00	131.129,99	4.982,66	0,00
2015	02002_S	ART.20,C.2- ATTIVITA' DI FORMAZIONE IN MATERIA DI SPERIMENTAZIONE CLINICA E BIOETICA DI CUI ALL'ART.43, L.R. 18/2012.	1	100.000,00	0,00	0,00	0,00	100.000,00
2015	02118_S	ART.20,C.2- SPESE PER L'ATTIVITA' DI INDIRIZZO E COORDINAMENTO DEL SERV. SAN. REG. - IRAP	1	546,07	0,00	0,00	546,07	0,00
2015	02129_S	ART.20,C.2- SPESE PER L'ATTUAZIONE DI INTERVENTI SANITARI, DESTINATI A PAESI EXTRACOMUNITARI IN GRAVI DIFFICOLTA' ASSISTENZIALI SANITARIE. - SERV.SANITARI	1	0,20	0,00	0,00	0,00	0,20

Allegato B3 - Gestione residui anno 2018 e precedenti - parte spesa - elenco per capitolo

Epf	Capitolo	Descrizione Capitolo	Titolo	Residuo Iniziale	Importo economie con atto	Tot Mandati al 31/12/2019	Importo economie da riaccertamento	Residuo da mantenere
2015	02145_S	ART.20,C.3- SPESA PER AVVIAMENTO INFORMATIVO SANITARIO INTEGRATO - BENI IMMATERIALI	2	0,33	0,00	0,00	0,00	0,33
2015	02147_S	ART.20,C.2- SPESE PER L'ATTIVAZIONE DI NORME IN MATERIA DI DIVIETO DI DETENZIONE ED UTILIZZAZIONE ESCHE AVVELENATE.L.R.27/2001.	1	7.500,00	0,00	0,00	0,00	7.500,00
2015	02165_S	ART.20,C.2- QUOTA F.SAN.INTERREG. DI PARTE CORRENTE PER INIZIATIVE REGIONALI DI EDUCAZIONE SANITARIA E DI AGGIORNAMENTO DEGLI OPERATORI SANITARI - TRASF. CORR. AMM. LOCALI	1	25.822,84	0,00	0,00	0,00	25.822,84
2015	02167_S	ART.20,C.2- QUOTA F.SAN.INTERREG. PARTE CORRENTE DESTINATA AD ATTIVITA' DI RICERCA FINALIZZATA (ART.40 L.23.12.78 N.833) - CONSULENZE	1	300.000,00	0,00	0,00	0,00	300.000,00
2015	02170_S	ART.20,C.2- QUOTA FONDO SANITARIO INTERREG. DI PARTE CORRENTE PER INDENNITA' E RIMBORSO SPESE ALLE COMMISSIONI SANITARIE, GRUPPI LAVORO E ALTRE COMMISSIONI IN CAMPO SANITARIO - PUBBLICITA'	1	100,00	0,00	0,00	0,00	100,00
2015	02176_S	ART.20,C.2- PREVENZIONE NEI LUOGHI DI VITA E DI LAVORO: ATTIVITA' CONNESSE. - EVENTI PUBBLICITA'	1	178.009,26	0,00	29.902,20	0,00	148.107,06
2015	02185/8040_S	ART.20,C.2- QUOTA DEL FONDO SANITARIO DI PARTE CORRENTE PER L'ATTIVAZIONE DI STRUMENTI INNOVATIVI DI GOVERNANCE DEL SERVIZIO SANITARI REGIONALE - ART. 5 D.LGS. N. 502/9 -TRASFER. CORR. AMM. LOCALI	1	691,15	0,00	0,00	0,00	691,15
2015	02187_S	ART.20,C.2- ONERI PER PROCEDURE DI VALUTAZ. E ACCREDITAMENTO STRUTTURE SANITARIE - ALTRI SERVIZI	1	1.416,00	0,00	0,00	0,00	1.416,00
2015	02227_S	ART.20,C.2- QUOTA DEL F.S.N. DI PARTE CORRENTE PER ATTIVITA' DI PROMOZIONE DELLA SALUTE AI SENSI DELLA L.R.18/2012 - TRASFER. CORRENTI AMM.NI LOCALI	1	34.176,18	0,00	0,00	0,00	34.176,18
2015	02258_S	ART.20,C.2- PROMOZIONE DELLA COMUNICAZIONE ED INFORMAZIONE PER GLI UTENTI DEL SERV. SAN. REG. EVENTI - PUBBLICITA'	1	1.310,00	0,00	0,00	0,00	1.310,00
2015	02265_S	ART.20,C.2- INTEGRAZ. FONDO A DISPOSIZIONE AZ.SANIT.REG. PER SPESA SANIT. MEDIANTE UTILIZZO RISORSE ART. 1, C.796, LETT.g) L. 27/12/2006 N.296 E ART. 11, C.6 L. 30/7/2010 N.122 (RIF. E/UPB 3.02.002 - CAP. 2433) - TRASF. CORR. AMM. LOC.	1	106.817,39	0,00	106.817,39	0,00	0,00

Allegato B3 - Gestione residui anno 2018 e precedenti - parte spesa - elenco per capitolo

Epf	Capitolo	Descrizione Capitolo	Titolo	Residuo Iniziale	Importo economie con atto	Tot Mandati al 31/12/2019	Importo economie da riaccertamento	Residuo da mantenere
2015	02270_S	ART.20,C.2- QUOTA F.SAN.NAZ. DI PARTE CORRENTE PER INTERVENTI STRAORDINARI EX D.L. 282/86 - LEGGE 7/8/1986, N.462 'PROVVEDIMENTI URGENTI PER LA REPRESSIONE DELLE FRODI ALIMENTARI'	1	40.000,00	0,00	0,00	0,00	40.000,00
2015	02271_S	ART.20,C.2- FONDO AUTORITENZIONE REGIONALE PER IL RISARCIMENTO DANNI DA RESPONSABILITA' SANITARIA DI AMBITO SOVRAZIENDALE.	1	3.862.788,62	0,00	3.861.788,62	0,00	1.000,00
2015	02292_S	ART.20,C.2- CONTRIBUTI PER INTERVENTI IN AMBITO SANITARIO DI SOCCORSO ALPINO E SPELEOLOGICO UMRIA - TRASF.CORRENTI A ISTIT. SOCIALI PRIVATE	1	150.000,00	0,00	150.000,00	0,00	0,00
2015	02294_S	ART.20,C.2-RIPIANO SFONDAMENTO TETTO SPESA FARMACEUTICA OSPEDALIERA - ART. 15, COMMA 4, D.L.95/2012 CONVERTITO NELLA LEGGE 135/2012. TRASF. CORR. AMM. LOCALI (RIF. CAP. 00936_E)	1	16.188.323,39	0,00	16.188.323,39	0,00	0,00
2015	02310_S	ART.20,C.2- SANITA' VETERINARIA E SICUREZZA ALIMEN TARE- TRASFER. CORRENTI AMM.NI LOCALI	1	10.409,20	0,00	0,00	0,00	10.409,20
2015	05010_S	SPESE PER L'ESERCIZIO DELLE FUNZIONI E COMPITITRASFERITI IN MATERIA AMBIENTALE. DPCM 21/12/2000- TRASF. CORR. AMM.NI LOCALI	1	150.000,00	0,00	0,00	0,00	150.000,00
2015	06000_S	SGRAVI E RIMBORSI DI QUOTE INDEBITE O INESIGIBILIDI IMPOSTE E TASSE ERARIALI, DI TRIBUTI REGIONALIE DI ENTRATE VARIE INDEBITAMENTE RISCOSSE (SPESEOBBLIGATORIE) - RIMBORSO DI IMPOSTE E TASSE DI NATURA CORRENTE	1	271,60	0,00	0,00	0,00	271,60
2015	06833_S	INTERVENTI PER LA SALVAGUARDIA E VALORIZZAZIONEDEI BENI CULTURALI CONNESSI AL SISTEMA MUSEALEREGIONALE- L.R.22/12/2003, N.24.	2	25.000,00	0,00	12.500,00	0,00	12.500,00
2015	07225/8096_S	ART.20,C.3- SPESE PROGRAMMA PLUR E AMMODERNAM. TECNOLOG. DEL PATRIMONIO SANIT. PUBB. - ART.20 L.67/88 E LR 37/94 - OSPEDALE ORVIETO - FINANZIAMENTO CON FONDI EE.LL.	2	42.865,92	0,00	0,00	0,00	42.865,92
2015	07235/8086_S	ART.20,C.3- SPESE PROGRAMMA PLUR E AMMODERNAM. TECNOLOG. DEL PATRIMONIO SANIT. PUBB. - ART.20 L.67/88 E LR 37/94 -OSPEDALE CITTA' DI CASTELLO - FINANZIAMENTO CON MUTUI ART. 20 L.67/88.	2	135.481,75	0,00	0,00	0,00	135.481,75

Allegato B3 - Gestione residui anno 2018 e precedenti - parte spesa - elenco per capitolo

Epf	Capitolo	Descrizione Capitolo	Titolo	Residuo Iniziale	Importo economie con atto	Tot Mandati al 31/12/2019	Importo economie da riaccertamento	Residuo da mantenere
2015	07235/8096_S	ART.20,C.3- SPESE PROGRAMMA PLUR E AMMODERNAM. TECNOLOG. DEL PATRIMONIO SANIT. PUBB. - ART.20 L.67/88 E LR 37/94 - OSPEDALE CITTA'DI CASTELLO - FINANZIAMENTO CON FONDI EE.LL.	2	68.343,53	0,00	0,00	0,00	68.343,53
2015	07242/8086_S	ART.20,C.3- SPESE PROGRAMMA PLUR E AMMODERNAM. TECNOLOG. DEL PATRIMONIO SANIT. PUBB. - ART.20 L.67/88 E LR 37/94 - ADEGUAMENTO IMPIANTI - FINANZ. CON MUTUI ART.20L. 67/88. (RIF. E/UPB 4.03.005 - CAP. 3228)	2	28.273,38	0,00	0,00	0,00	28.273,38
2015	07244/8021_S	ART.20,C.3- SPESE PER LA REALIZZ DI TERNI. LEGGE 67/88. ACCORDO DI PROGRAMMA - FINANZIAMENTO CON FONDI STATALI (RIF. E/UBP4.03.005 - CAP. 2660)	2	8.863,66	0,00	0,00	0,00	8.863,66
2015	07245/8021_S	ART.20,C.3- SPESE PER OPERE COMP DI CITTA' DI CASTELLO. LEGGE 67/88. ACCORDO DI PROGRAMMA - FINANZIAMENTO CON FONDI STATALI (RIF. E/UBP4.03.005 - CAP. 2660)	2	203.479,69	0,00	0,00	0,00	203.479,69
2015	09810_S	RESTITUZIONE DI DEPOSITI CAUZIONALI E PER SPESE CONTRATTUALI.	7	75.558,33	0,00	7.000,00	0,00	68.558,33
2015	A0440_S	SPESE PER ILLUMINAZIONE RISCALDAMENTO ACQUAPULIZIA LOCALI E SPESE CONDOMINIALI (SPESEOBBLIGATO-RIE)SERVIZI AUSILIARI FUNZ. DELL'ENTE	1	4.596,55	0,00	0,00	0,00	4.596,55
2015	A0480_S	ACQUISTO LIBRI GIORNALI RIVISTE ED ALTRE PUBBLICAZIONI INSERZIONI REDAZIONALI - UTENZE E CANONI	1	131,41	0,00	0,00	0,00	131,41
2015	A2118_S	ART.20,C.2- SPESE PER L'ATTIVITA' DI INDIRIZZO E COORDINAMENTO DEL SERV. SAN. REG. - GIORNALI RIVISTE PUBBLICAZ.	1	15.000,00	0,00	0,00	0,00	15.000,00
2015	A2127_S	ART.20,C.2- PROGETTI REGIONALI DI SCREENING - FONDO SANIARIO REGIONALE. - EVENTI PUBBLICITA'	1	7.217,40	0,00	0,00	0,00	7.217,40
2015	A2145_S	ART.20,C.2- SPESA PER AVVIAMENTO GESTIONE SISTEMA INFORMATIVO SANITARIO INTEGRATO - CANONI E SERVIZI	1	269.336,75	0,00	108.753,50	0,00	160.583,25
2015	A2164_S	ART.20,C.2- PREVENZIONE, SORVEGLIANZA E CONTROLLO DELLE MALATTIE INFETTIVE E DIFFUSIVE IN CAMPO UMANO. - EVENTI PUBBLICITA'	1	5.947,94	0,00	0,00	0,00	5.947,94
2015	A2166_S	ART.20,C.2- QUOTA F.SAN.REG. DI PARTE CORRENTE PER STUDI, INDAGINI E CONSULENZE A SUPPORTO PROGRAMMAZIONE, INDIRIZZO E VALUTAZIONE DEL SERV.SAN.REG. - L.R. 12/11/2012, N.18. - TRASF. COR. AM. LOCALI	1	175.000,00	0,00	90.000,00	0,00	85.000,00

Allegato B3 - Gestione residui anno 2018 e precedenti - parte spesa - elenco per capitolo

Epf	Capitolo	Descrizione Capitolo	Titolo	Residuo Iniziale	Importo economie con atto	Tot Mandati al 31/12/2019	Importo economie da riaccertamento	Residuo da mantenere
2015	A2170_S	ART.20,C.2- QUOTA FONDO SANITARIO INTERREG. DI PARTE CORRENTE PER INDENNITA' E RIMBORSO SPESE ALLE COMMISSIONI SANITARIE, GRUPPI LAVORO E ALTRE COMMISSIONI IN CAMPO SANITARIO - CONSULENZE	1	1.340,32	0,00	0,00	0,00	1.340,32
2015	A2176_S	ART.20,C.2- PREVENZIONE NEI LUOGHI DI VITA E DI LAVORO: ATTIVITA' CONNESSE - TRASFER. CORR. AMM. LOCALI	1	3.632,54	0,00	0,00	0,00	3.632,54
2015	A2187_S	ART.20,C.2- ONERI PER PROCEDURE DI VALUTAZ. E ACCREDITAMENTO STRUTTURE SANITARIE - IRAP	1	762,85	0,00	0,00	0,00	762,85
2015	A2258_S	ART.20,C.2- PROMOZIONE DELLA COMUNICAZIONE ED INFORMAZIONE PER GLI UTENTI DEL SERV. SAN. REG. - TRASF. CORR. AMM.NI LOCALI	1	12.000,00	0,00	0,00	0,00	12.000,00
2015	A2260_S	ART.20,C.2- QUOTA F.SAN.NAZ. PER BORSE DEI CORSI DI FORMAZIONE SPECIFICA IN MEDICINA GENERALE (D.LGS 8/8/91,N. 256) (RIF. CAP.2001_E - 2169_E) - SERVIZI SANITARI	1	3.472,80	0,00	1.390,88	2.081,92	0,00
2015	A9890_S	PARTITE DI GIRO DIVERSE - SPESE NON ANDATE A BUON FINE	7	3.824,39	0,00	0,00	0,00	3.824,39
2015	B0698_S	SPESE PER LA COMMUNITY NETWORK EX ART. 10 L.R.8/2011. - HARDWARE	2	17.580,20	0,00	6.051,20	11.529,00	0,00
2015	B2118_S	ART.20,C.2- SPESE PER L'ATTIVITA' DI INDIRIZZO E COORDINAMENTO DEL SERV. SAN. REG.. -ALTRI BENI DI CONSUMO	1	2.000,00	0,00	0,00	0,00	2.000,00
2015	B2127_S	ART.20,C.3- APROGETTI REGIONALI FONDO SANITARIO REGIONALE.- SOFTWARE	2	27.976,00	0,00	27.976,00	0,00	0,00
2015	B2129_S	ART.20,C.2- SPESE PER L'ATTUAZIONE DI INTERVENTI SANITARI, DESTINATI A PAESI EXTRACOMUNITARI IN GRAVI DIFFICOLTA' ASSISTENZIALI SANITARIE. - TRASF.CORR. IST. SOC. PRIVATE	1	210.000,00	0,00	10.000,00	0,00	200.000,00
2015	B2145_S	ART.20,C.2- SPESA PER AVVIAMENTO GESTIONE SISTEMA INFORMATIVO SANITARIO INTEGRATO - LICENZE SOFTWARE	1	29.403,00	0,00	0,00	0,00	29.403,00
2015	B2164_S	ART.20,C.3- PREVENZIONE, SORVEGL DELLE MALATTIE INFETTIVE E DIFFUSIVE IN CAMPO UMANO. -SOFTWARE	2	24.000,00	0,00	0,00	0,00	24.000,00
2015	B2170_S	ART.20,C.2- QUOTA FONDO SANITARIO INTERREG. DI PARTE CORRENTE PER INDENNITA' E RIMBORSO SPESE ALLE COMMISSIONI SANITARIE, GRUPPI LAVORO E ALTRE COMMISSIONI IN CAMPO SANITARIO - IRAP	1	250,00	0,00	0,00	0,00	250,00
2015	B2176_S	ART.20,C.2- PREVENZIONE NEI LUOGHI DI VITA E DI LAVORO: ATTIVITA' CONNESSE - SERV. INFORMATICI EDI TELECOMUNICAZIONI	1	10.000,00	0,00	0,00	0,00	10.000,00

Allegato B3 - Gestione residui anno 2018 e precedenti - parte spesa - elenco per capitolo

Epf	Capitolo	Descrizione Capitolo	Titolo	Residuo Iniziale	Importo economie con atto	Tot Mandati al 31/12/2019	Importo economie da riaccertamento	Residuo da mantenere
2015	B2187_S	ART.20,C.3- ONERI PER PROCEDURE ACCREDITAMENTO STRUTTURE SANITARIE - SOFTWARE	2	5.000,00	0,00	0,00	0,00	5.000,00
2015	B2258_S	ART.20,C.2- PROMOZIONE DELLA COMUNICAZIONE ED INFORMAZIONE PER GLI UTENTI DEL SERV. SAN. REG. - TRASF. CORR. AMM.NI CENTRALI	1	10.000,00	0,00	0,00	0,00	10.000,00
2015	B2260_S	ART.20,C.2- QUOTA F.SAN.NAZ. PER BORSE DEI CORSI DI FORMAZIONE SPECIFICA IN MEDICINA GENERALE (D.LGS 8/8/91,N. 256) (RIF. E/UPB 2.01.004 - CAP. 2001 -2169) - SERVIZI AUSILIARI PER FUNZ. ENTE	1	2.000,00	0,00	0,00	0,00	2.000,00
2015	B2310_S	ART.20, C.2 - SANITA' VETERINARIA E SICUREZZA ALIMENTARE - SERVIZI INFORMATICI	1	1.075,80	0,00	0,00	0,00	1.075,80
2015	C2118_S	ART.20,C.2- SPESE PER L'ATTIVITA' DI INDIRIZZO E COORDINAMENTO DEL SERV. SAN. REG.. - EVENTI PUBBLICITA'	1	24.962,00	0,00	23.851,00	0,00	1.111,00
2015	C2145_S	ART.20,C.2- SPESA PER AVVIAMENTO GESTIONE SISTEMA INFORMATIVO SANITARIO INTEGRATO - SERV. INFORMATICI E DI TELECOMUNICAZIONI	1	137.947,68	0,00	86.468,97	0,00	51.478,71
2015	C2176_S	ART.20,C.2- PREVENZIONE NEI LUOGHI DI VITA E DI LAVORO: ATTIVITA' CONNESSE - UTILIZZO BENI DITERZI	1	5.000,00	0,00	0,00	0,00	5.000,00
2015	C2187_S	ART.20,C.2- ONERI PER PROCEDURE DI VALUTAZ. E ACCREDITAMENTO STRUTTURE SANITARIE - EVENTI PUBBLICITA'	1	5.000,00	0,00	0,00	0,00	5.000,00
2015	C4993_S	PROMOZIONE DI INIZIATIVE FINALIZZATE AD ESTENDERELA CULTURA DELLA PROMOZIONE E TUTELA DELLA SALUTEE SICUREZZA NEI CANTIERI PRIVATI. L.R. 18/02/2004,N. 1, ART. 11, COMMA 6.- EVENTI PUBBLICITA'	1	549,00	0,00	0,00	0,00	549,00
2015	C5014_S	SPESE PER L'INSEDIAMENTO ED IL FUNZINAMENTO DELLASEDE DEL SEGRETARIATO DEL PROGRAMMA DELL'UNESCOPER LA VALUTAZIONE DELL'ACQUA MONDIALE (WWAP).L.R. 31/07/2007, N. 26. - SERVIZI AUSILIARI	1	3.501,40	0,00	0,00	0,00	3.501,40
2015	C9890_S	PARTITE DI GIRO DIVERSE - ALTRE USCITE PER PARTITE DI GIRO N.A.C.	7	8.661,53	0,00	0,00	0,00	8.661,53
2015	D0855_S	SPESE PER L'ESPLETAMENTO DELLE ELEZIONI AMMINISTRATIVE REGIONALI (SPESA OBBLIGATORIA). - TRASF. CORR. AMM.NI LOCALI	1	363,59	0,00	0,00	0,00	363,59
2015	D2118_S	ART.20,C.2- SPESE PER L'ATTIVITA' DI INDIRIZZO E COORDINAMENTO DEL SERV. SAN. REG.. -ACQUISTO SERVIZI PER LA FORMAZIONE	1	49.050,00	0,00	0,00	0,00	49.050,00

Allegato B3 - Gestione residui anno 2018 e precedenti - parte spesa - elenco per capitolo

Epf	Capitolo	Descrizione Capitolo	Titolo	Residuo Iniziale	Importo economie con atto	Tot Mandati al 31/12/2019	Importo economie da riaccertamento	Residuo da mantenere
2015	D2155_S	SPESE PER INTERVENTI RELATIVI ALLA FARMACOVIGILAN-ZA-LEGGE 449 DEL 23/12/1997,ART.36,COMMA 14.(RIF. E/UPB 2.01.004 - CAP. 2001).- CONTRIBUTI OBBLIGATORI	1	139,58	0,00	0,00	0,00	139,58
2015	D2164_S	ART.20,C.2- PREVENZIONE, SORVEGLIANZA E CONTROLLO DELLE MALATTIE INFETTIVE E DIFFUSIVE IN CAMPO UMANO. -TRASFER. CORRENTI AMM.NI CENTRALI	1	0,01	0,00	0,00	0,00	0,01
2015	E0698_S	SPESE PER LA COMMUNITY NETWORK EX ART. 10 L.R.8/2011. - SOFTWARE	2	4.270,00	0,00	2.806,00	1.464,00	0,00
2015	E0880_S	SPESE PER LO SVOLGIMENTO DEGLI ISTITUTI DI PARTECI PAZIONE ALLE FUNZIONI DELLE ISTITUZIONI REGIONALI- L.R. 16/2/2010 N. 14 TRASF. CORR. AMM. CENTRALI (SPESE OBBLIGATORIE)	1	1.082,00	0,00	0,00	0,00	1.082,00
2015	E2118_S	ART.20,C.2- SPESE PER L'ATTIVITA' DI INDIRIZZO E COORDINAMENTO DEL SERV. SAN. REG.. -PRESTAZ. PROF.LI SPECIALISTICHE	1	30.000,00	0,00	0,00	0,00	30.000,00
2015	F8900_S	ATTUAZIONE DI INTERVENTI IN MATERIA DI OPERE PUB-BL.REALIZZATE DA ENTI LOC.TERRIT.,ENTI PUBBL.IVICOMPRESI CONS.PUBL.COMUN.MONTAN E E SOC.A PARTEC.STAT.NONCHE' DA ALTRI SOGG.INDIVIDUATI DAI PROGR.PLUR. OO.PP. L.R.20.5.86 N.19- CONTR. INVESTIM. AMM.NI LOCALI	2	1.900,00	0,00	0,00	0,00	1.900,00
2015	G0855_S	SPESE PER L'ESPLETAMENTO DELLE ELEZIONI AMMINISTRA TIVE REGIONALI - TRASF. CORR. AMM. CENTRALI (SPESA OBBLIGATORIA)	1	948,80	0,00	0,00	948,80	0,00
2015	G9526_S	PROGETTO MOBILITA' E RETE DI TRASPORTO - PIAT-FINANZIAMENTO CON FONDI DELIBERE CIPE N. 84/00,N.138/00 E N. 36/02. QUOTA EVENTI SISMICI.- CONTRIB.INVESTIMENTI AMM.NI LOCALICONTRI. INVEST A FAMIGLIE	2	31.434,31	0,00	0,00	0,00	31.434,31
2015	N2118_S	ART.20,C.2- SPESE PER L'ATTIVITA' DI INDIRIZZO E COORDINAMENTO DEL SERV. SAN. REG.. -TRASF. CORRENTI AMM.NI CENTRALI	1	10.000,00	0,00	0,00	0,00	10.000,00
2015	P2118_S	ART.20,C.2- SPESE PER L'ATTIVITA' DI INDIRIZZO E COORDINAMENTO DEL SERV. SAN. REG.. -TRASF. CORRENTI AMM.NI LOCALI	1	759,00	0,00	759,00	0,00	0,00
2015	Q2118_S	ART.20,C.2- SPESE PER L'ATTIVITA' DI INDIRIZZO E COORDINAMENTO DEL SERV. SAN. REG.. -TRASF. CORRENTI ENTI DI PREV.ZA	1	6.500,00	0,00	0,00	0,00	6.500,00
2015				**23.068.222,36**	**0,00**	**20.846.267,91**	**34.897,61**	**2.187.056,84**
2016	00540_S	SPESE PER TRASPORTI E FACCHINAGGI (SPESE OBBLIGATORIE)	1	5.868,93	0,00	0,00	0,00	5.868,93

Allegato B3 - Gestione residui anno 2018 e precedenti - parte spesa - elenco per capitolo

Epf	Capitolo	Descrizione Capitolo	Titolo	Residuo Iniziale	Importo economie con atto	Tot Mandati al 31/12/2019	Importo economie da riaccertamento	Residuo da mantenere
2016	00698_S	SPESE PER LA COMMUNITY NETWORK EX ART. 10 L.R.8/2011. - SERVIZI INFORMATICI E DI TELECOMUNICAZ.	1	8.950,00	0,00	0,00	0,00	8.950,00
2016	00845_S	ONERI PER QUOTE ASSOCIATIVE AD ENTI ED ASSOCIAZIONI. L.R. 19.7.79, N.34 - ART.8 L.R. 7.4.82 N.17.	1	39.995,00	0,00	0,00	0,00	39.995,00
2016	02145_S	ART.20,C.3- SPESA PER AVVIAMENTO INFORMATIVO SANITARIO INTEGRATO - BENI IMMATERIALI	2	13.231,49	0,00	10.852,00	0,00	2.379,49
2016	02166_S	ART.20,C.2- QUOTA F.SAN.REG. DI PARTE CORRENTE PER STUDI, INDAGINI E CONSULENZE A SUPPORTO DEI COMPITI DI PROGRAMMAZIONE, INDIRIZZO E VALUTAZIONE DEL SERV.SAN.REG.LE - L.R. 12/11/2012, N.18.	1	71.422,48	0,00	54.855,00	0,00	16.567,48
2016	02187_S	ART.20,C.2- ONERI PER PROCEDURE DI VALUTAZ. E ACCREDITAMENTO STRUTTURE SANITARIE - ALTRI SERVIZI	1	375.892,80	0,00	0,00	0,00	375.892,80
2016	02227_S	ART.20,C.2- QUOTA DEL F.S.N. DI PARTE CORRENTE PER ATTIVITA' DI PROMOZIONE DELLA SALUTE AI SENSI DELLA L.R.18/2012 - TRASFER. CORRENTI AMM.NI LOCALI	1	170.000,00	0,00	30.000,00	0,00	140.000,00
2016	02258_S	ART.20,C.2- PROMOZIONE DELLA COMUNICAZIONE ED INFORMAZIONE PER GLI UTENTI DEL SERV. SAN. REG. EVENTI - PUBBLICITA'	1	1.216,00	0,00	0,00	0,00	1.216,00
2016	02264/5010_S	ART.20,C.2- QUOTA F.SAN.NAZ. DA TRASFERIRE ALLE ASL PER SPESE CORRENTI (ART.52 L.23/12/78,N.833) - FUNZIONAMENTO ASL - TRASF. CORR. AMM. LOCALI	1	5.959.402,89	0,00	0,00	0,00	5.959.402,89
2016	02265_S	ART.20,C.2- INTEGRAZ. FONDO A DISPOSIZIONE AZ.SANIT.REG. PER SPESA SANIT. MEDIANTE UTILIZZO RISORSE ART. 1, C.796, LETT.g) L. 27/12/2006 N.296 E ART. 11, C.6 L. 30/7/2010 N.122 (RIF. E/UPB 3.02.002 - CAP. 2433) - TRASF. CORR. AMM. LOC.	1	240.963,36	0,00	0,00	0,00	240.963,36
2016	02271_S	ART.20,C.2- FONDO AUTORITENZIONE REGIONALE PER IL RISARCIMENTO DANNI DA RESPONSABILITA' SANITARIA DI AMBITO SOVRAZIENDALE.	1	13.500.000,00	0,00	3.308.104,94	0,00	10.191.895,06
2016	02296_S	ART.20,C.2 - TRASFERIMENTO ALLE AZIENDE DEL S.S.R. DEI FONDI DI CUI AL DECRETO 09/10/2015 A TITOLO DI RIMBORSO PER L'ACQUISTO DI FRAMACI INNOVATIVI, F.S .N. VINCOLATO ED EXTRA F.S.N. -TRASF.CORR.AMM. LOC ALI. (RIF. CAP. 01535_E)	1	1.937,41	0,00	0,00	0,00	1.937,41
2016	02310_S	ART.20,C.2- SANITA' VETERINARIA E SICUREZZA ALIMEN TARE- TRASFER. CORRENTI AMM.NI LOCALI	1	109.000,00	0,00	94.740,58	0,00	14.259,42

Allegato B3 - Gestione residui anno 2018 e precedenti - parte spesa - elenco per capitolo

Epf	Capitolo	Descrizione Capitolo	Titolo	Residuo Iniziale	Importo economie con atto	Tot Mandati al 31/12/2019	Importo economie da riaccertamento	Residuo da mantenere
2016	02461_S	ART.20,C.2- QUOTA F.SAN.REG. DESTINATA AL FINANZIAMENTO DELLE ATTIVITA' DELL'ISTITUTO ZOOPROFILATTICO SPERIMENTALE.	1	242.000,00	0,00	242.000,00	0,00	0,00
2016	02471_S	ART.20,C.2- FINANZIAMENTO DEGLI ONERI RELATIVI AL SUPERAMENTO OSPEDALI PSICHIATRICI GIUDIZIARI AI SENSI L. 9/2012 - F.SAN.NAZ. (RIF. E/UPB 2.01.004 - CAP. 1573).	1	163.271,00	0,00	163.271,00	0,00	0,00
2016	02490_S	ART.20,C.2- SPESE PER IL FINANZIAMENTO DELL'ATTIVITA' DELL'AGENZIA REGIONALE PER LA PROTEZIONE DELL'AMBIENTE (A.R.P.A.) - ART. 16, L.R. 6.3.98 N.9	1	0,19	0,00	0,00	0,00	0,19
2016	06000_S	SGRAVI E RIMBORSI DI QUOTE INDEBITE O INESIGIBILIDI IMPOSTE E TASSE ERARIALI, DI TRIBUTI REGIONALIE DI ENTRATE VARIE INDEBITAMENTE RISCOSSE (SPESEOBBLIGATORIE) - RIMBORSO DI IMPOSTE E TASSE DI NATURA CORRENTE	1	187,31	0,00	0,00	0,00	187,31
2016	06500/1905_S	SPESE PER L'ACQUISTO, LA COSTRUZIONE, LA SISTEMA-ZIONE, L'ADATTAMENTO E LA MANUTENZIONE STRAORDINA-RIA DI BENI IMMOBILI REGIONALI. - INTERVENTI SU BENI IMMOBILI GESTITI DALL'ADISU-	2	693.408,77	0,00	0,00	0,00	693.408,77
2016	06505/1911_S	INTERVENTI CONNESSI ALLA VALORIZZAZIONE DEL PATRI-MONIO DELLA REGIONE E DELLE AZIENDE SANITARIE LO-CALI - L.R. 18.4.97 N.14. - SPESE PER VALOR. BENI IMM. E INTERV.FINAL. RIUSO O ALIEN.PATR.IMM. -	2	43.534,03	0,00	0,00	0,00	43.534,03
2016	07204/8020_S	ART. 20, C. 3 -ACCORDO DI PROGRA ART. 20 L.N. 67/88 - ANNO 2016 - OSPEDALE DI CIT TÀ DI CASTELLO: ADEGUAMENTO ANTINCENDIO - A.U.S.L. UMBRIA 1 - QUOTA 5% REGIONE - CONTRIB. INVEST. AMM LOCALI	2	35.000,00	0,00	0,00	0,00	35.000,00
2016	07207/8020_S	ART. 20, C. 3 -ACCORDO DI PROGRA ART. 20 L.N. 67/88 - ANNO 2016 - OSPEDALE DI CIT TÀ DI CASTELLO: ADEGUAMENTO COPERTURA, SISTEMA FOG NARIO, PARCHEGGIO E VIABILITÀ ESTERNA - A.U.S.L. UMBRIA 1 - QUOTA 5% REGIONE - CONTRIB.INVEST. AMM. LOCALI	2	50.000,00	0,00	0,00	0,00	50.000,00
2016	07209/8020_S	ART. 20, C. 3 -ACCORDO DI PROGRA ART. 20 L.N. 67/88 - ANNO 2016 - RSA SEPPILLI: ADE GUAMENTO IMPIANTI DPR 14.1.97- A.U.S.L. UMBRIA 1 - QUOTA 5% REGIONE- CONTRIB.INVEST. AMM. LOCALI	2	35.000,00	0,00	0,00	0,00	35.000,00

Allegato B3 - Gestione residui anno 2018 e precedenti - parte spesa - elenco per capitolo

Epf	Capitolo	Descrizione Capitolo	Titolo	Residuo Iniziale	Importo economie con atto	Tot Mandati al 31/12/2019	Importo economie da riaccertamento	Residuo da mantenere
2016	07219/8020_S	ART. 20, C. 3 -ACCORDO DI PROGRA ART. 20 L.N. 67/88 - ANNO 2016 - NUOVO CENTRO DI SALUTE CASTIGLIONE DEL LAGO - A.U.S.L. UMBRIA 1 - RIMODULATO NELL'INTERVENTO N. 30.a - QUOTA 5% REGIONE - CONTRIB.INVEST. AMM. LOCALI	2	100.000,00	0,00	0,00	0,00	100.000,00
2016	07220/8020_S	ART. 20, C. 3 -ACCORDO DI PROGRA ART. 20 L.N. 67/88 - ANNO 2016 - ACQUISTO APPAREC CHIATURE, ATTREZZATURE ED ARREDI PER IL CENTRO DI SALUTE DI CASTIGLIONE DEL LAGO - A.U.S.L. UMBRIA 1 - QUOTA 5% REGIONE CONTRIB. INVEST. AMMIN. LOCALI	2	37.800,00	0,00	0,00	0,00	37.800,00
2016	07223/8020_S	ART. 20, C. 3 -ACCORDO DI PROGRA ART. 20 L.N. 67/88 - ANNO 2016 - REALIZZAZIONE STRUTTURA PER CURE PALLIATIVE (HOSPICE) C/O EX PADIGLIONE MASSARI (PG) RIMOD RIQUAL. E ADEG. EX PAD.MASSARI (PG) A.U.S.L. UMBRIA1-QUOTA 5% REGIONE CONTRIB. INVEST. AMMIN. LOCALI	2	75.000,00	0,00	0,00	0,00	75.000,00
2016	07224/8020_S	ART. 20, C. 3 -ACCORDO DI PROGRA ART. 20 L.N. 67/88 - ANNO 2016 - ACQUISTO APPAREC CHIATURE, ATTREZZATURE ED ARREDI PER HOSPICE (PG) A.U.S.L. UMBRIA 1-QUOTA 5% REGIONE- CONTRIB INVEST AMINISTR. LOCALI	2	20.000,00	0,00	0,00	0,00	20.000,00
2016	07227/8020_S	ART. 20, C. 3 -ACCORDO DI PROGRA ART. 20 L.N. 67/88 - ANNO 2016-ADEGUAMENTO IMPIANTI DM 19/03/2015 STRUTTURE DI PROPRIETÀ - RIMOD. NEGLI INTERVENTI n.34.a, n.34.b ,n.34.c, n.34.d, n. 34.e QUOTA 5%REGIONE - CONTRIB. INVEST. AMMIN. LOCALI	2	100.000,00	0,00	0,00	0,00	100.000,00
2016	07228/8020_S	ART. 20, C. 3 -ACCORDO DI PROGRA ART. 20 L.N. 67/88 - ANNO 2016-ACQUISTO APPARECCHIA TURE, ARREDI, TECNOLOGIE E SISTEMI INFORMATICI PER NUOVO CENTRO DI SALUTE DI MONTELUCE (PERUGIA) - A.U.S.L. UMBRIA 1-QUOTA 5% REGIONE-CONTRIB. INVEST AMM. LOCALI	2	25.000,00	0,00	0,00	0,00	25.000,00
2016	07229/8020_S	ART. 20, C. 3 -ACCORDO DI PROGRA ART. 20 L.N. 67/88- ANNO 2016- APPARECCHIATURE, TECN OLOGIE E SISTEMI INFORMATICI - A.U.S.L. UMBRIA 1 - QUOTA 5% REGIONE - CONTRIB.INVEST. AMM. LOCALI	2	25.000,00	0,00	0,00	0,00	25.000,00
2016	07233/8020_S	ART. 20, C. 3 -ACCORDO DI PROGRA ART. 20 L.N. 67/88- ANNO 2016-ACQUISTO PER AGGIORNA MENTO E/O ADEGUAMENTO APPARECCHIATURE, ATTREZZAT URE, AMBULANZE PER SERVIZI VARI -A.U.S.L. UMBRIA 1 - QUOTA 5% REGIONE- CONTRIB. INVEST. AMMIN. LOCALI	2	34.072,50	0,00	0,00	0,00	34.072,50

Allegato B3 - Gestione residui anno 2018 e precedenti - parte spesa - elenco per capitolo

Epf	Capitolo	Descrizione Capitolo	Titolo	Residuo Iniziale	Importo economie con atto	Tot Mandati al 31/12/2019	Importo economie da riaccertamento	Residuo da mantenere
2016	07234/8020_S	ART. 20, C. 3 -ACCORDO DI PROGRA ART. 20 L.N. 67/88-ANNO 2016-ACQUISTO APPARECCHIAT URE, ATTREZZATURE ED ARREDI PER SERVIZI VARI UBICA TI C/O STRUTTURE SANITARIE TERRITORIALI - A.U.S.L. UMBRIA 1 -QUOTA 5% REGIONE - CONTRIB. INVEST. AMM. LOCALI	2	21.583,54	0,00	0,00	0,00	21.583,54
2016	07238/8020_S	ART. 20, C. 3 -ACCORDO DI PROGRA ART. 20 L.N. 67/88-ANNO 2016-ACQUISTO APPARECCHIAT URE, ATTREZZATURE ED ARREDI PER OSPEDALE DI CITTÀ DI CASTELLO - A.U.S.L. UMBRIA 1 - QUOTA 5% REGIONE - CONTRIB. INVEST. AMMIN. LOCALI	2	82.833,70	0,00	0,00	0,00	82.833,70
2016	07239/8020_S	ART. 20, C. 3 -ACCORDO DI PROGRA ART. 20 L.N. 67/88-ANNO 2016-ACQUISTO APPARECCHIAT URE, ATTREZZATURE ED ARREDI PER OSPEDALE DI BRANCA - A.U.S.L. UMBRIA 1 - QUOTA 5% REGIONE - CONTRIB. INVEST. AMMIN. LOCALI	2	46.202,50	0,00	0,00	0,00	46.202,50
2016	07261/8020_S	ART. 20, C. 3 -ACCORDO DI PROGRA ART. 20 L.N. 67/88-ANNO 2016-ACQUISTO APPARECCHIAT URE, ATTREZZATURE ED ARREDI PER OSPEDALE DI UMBERT IDE - A.U.S.L. UMBRIA 1 - QUOTA 5% REGIONE - CONTRIB. INVEST. AMMIN. LOCALI	2	14.385,00	0,00	0,00	0,00	14.385,00
2016	07262/8020_S	ART. 20, C. 3 -ACCORDO DI PROGRA ART. 20 L.N. 67/88-ANNO 2016-ACQUISTO APPARECCHIAT URE,ATTREZZATURE ED ARREDI PER OSPEDALE CASTIGLION E DEL LAGO - A.U.S.L. UMBRIA 1 - QUOTA 5% REGIONE - CONTRIB. INVEST. AMMIN. LOCALI	2	9.187,50	0,00	0,00	0,00	9.187,50
2016	07263/8020_S	ART. 20, C. 3 -ACCORDO DI PROGRA ART. 20 L.N. 67/88-ANNO 2016-ACQUISTO APPARECCHIAT URE,ATTREZZATURE ED ARREDI PER OSPEDALE DI ASSISI - A.U.S.L. UMBRIA 1 - QUOTA 5% REGIONE - CONTRIB. INVEST. AMMIN. LOCALI	2	4.725,00	0,00	0,00	0,00	4.725,00
2016	07264/8020_S	ART. 20, C. 3 -ACCORDO DI PROGRA ART. 20 L.N. 67/88-ANNO 2016-ACQUISTO APPARECCHIAT URE, ATTREZZATURE ED ARREDI PER PASSIGNANO - A.U.S.L. UMBRIA 1 - QUOTA 5% REGIONE - CONTRIB. INVEST. AMMIN. LOCALI	2	2.100,00	0,00	0,00	0,00	2.100,00
2016	07265/8020_S	ART. 20, C. 3 -ACCORDO DI PROGRA ART. 20 L.N. 67/88-ANNO 2016-ACQUISTO APPARECCHIAT URE, ATTREZZATURE ED ARREDI PER OSPEDALE MVT - A.U.S.L. UMBRIA 1 - QUOTA 5% REGIONE - CONTRIB. INVEST. AMMIN. LOCALI	2	12.915,00	0,00	0,00	0,00	12.915,00

Allegato B3 - Gestione residui anno 2018 e precedenti - parte spesa - elenco per capitolo

Epf	Capitolo	Descrizione Capitolo	Titolo	Residuo Iniziale	Importo economie con atto	Tot Mandati al 31/12/2019	Importo economie da riaccertamento	Residuo da mantenere
2016	07266/8020_S	ART. 20, C. 3 -ACCORDO DI PROGRA ART. 20 L.N. 67/88-ANNO 2016-ACQUISTO APPARECCHIAT URE, ATTREZZATURE ED ARREDI PER RSA SEPPILLI - - A.U.S.L. UMBRIA 1 - QUOTA 5% REGIONE - CONTRIB. INVEST. AMMIN. LOCALI	2	3.675,00	0,00	0,00	0,00	3.675,00
2016	07267/8020_S	ART. 20, C. 3 -ACCORDO DI PROGRA ART. 20 L.N. 67/88-ANNO 2016-OSP.CASCIA: COMPLETAM ENTO OPERE ANTINCENDIO CON RIQUALIFIC. FUNZIONALE, ABBATTIMENTO BARRIERE ARCHITETTONICHE RIMOD. NEGLI INTERVENTI n. 11.b e n. 18.b - A.U.S.L. UMBRIA 2 QUOTA 5% REGIONE - CONTRIB. INVEST. AMM. LOCALI	2	31.214,96	0,00	0,00	0,00	31.214,96
2016	07268/8020_S	ART. 20, C. 3 -ACCORDO DI PROGRA ART. 20 L.N. 67/88-ANNO 2016 - ACQUISTO IMMOBILE FOLIGNO DA DESTINARE A SERVIZI SANITARI-RIMOD. NEGLI INTERV.n.11.b ,n.18.b, A.U.S.L UMBRIA 2 - QUOTA 5% REGIONE - CONTRIB. INVEST. AMMIN. LOCALI	2	50.000,00	0,00	0,00	0,00	50.000,00
2016	07269/8020_S	ART. 20, C. 3 -ACCORDO DI PROGRA ART. 20 L.N. 67/88-ANNO 2016-PUNTO EROGAZIONE S.S. MONTEFALCO - ADEGUAMENTO ANTINCENDIO, ANTISISMICO E DI MIGLIORAMENTO ENERGETICO. INTERVENTO DI MANUTENZIONE STRAORDINARIA - A.U.S.L UMBRIA 2 - QUOTA 5% REGIONE - CONTR.INV. AMM. LOCALI	2	28.600,00	0,00	0,00	0,00	28.600,00
2016	07271/8020_S	ART. 20, C. 3 -ACCORDO DI PROGRA ART. 20 L.N. 67/88-ANNO 2016-ACQUISIZIONE BENI INF 0RMATICI - A.U.S.L. UMBRIA 2 - QUOTA 5% REGIONE CONTRIB. INVEST. AMM. LOCALI	2	11.256,62	0,00	0,00	0,00	11.256,62
2016	07272/8020_S	ART. 20, C. 3 -ACCORDO DI PROGRA ART. 20 L.N. 67/88-ANNO 2016-ADEGUAMENTO TECNOLOGI CO: TECNOLOGIA PER AMBULATORI SPECIALISTICI TERRIT ORIALI (OCULISTICA, OTORINOLARINGOIATRIA, CARDIOLO GIA, ODONTOIATRICA, NEUROLOGIA)-A.U.S.L. UMBRIA 2 QUOTA 5% REGIONE - CONTRIB.INVEST. AMM. LOCALI	2	40.000,00	0,00	0,00	0,00	40.000,00
2016	07273/8020_S	ART. 20, C. 3 -ACCORDO DI PROGRA ART. 20 L.N. 67/88-ANNO 2016-ADEGUAMENTO TECNOLOGI CO: SOSTITUZIONE TC OSPEDALI AZIENDALI PER AGGIORN AMENTO TECNOLOGIA - A.U.S.L. UMBRIA 2 - QUOTA 5% REGIONE - CONTRIB. INVEST. AMM. LOCALI	2	40.000,00	0,00	0,00	0,00	40.000,00

Allegato B3 - Gestione residui anno 2018 e precedenti - parte spesa - elenco per capitolo

Epf	Capitolo	Descrizione Capitolo	Titolo	Residuo Iniziale	Importo economie con atto	Tot Mandati al 31/12/2019	Importo economie da riaccertamento	Residuo da mantenere
2016	07274/8020_S	ART. 20, C. 3 -ACCORDO DI PROGRA ART. 20 L.N. 67/88-ANNO 2016-ADEGUAMENTO TECNOLOGI CO: SOSTITUZIONE APPARECCHI RADIOLOGICI - A.U.S.L. UMBRIA 2 - QUOTA 5% REGIONE CONTRIB. INVEST. AMM. LOCALI	2	36.750,00	0,00	0,00	0,00	36.750,00
2016	07275/8020_S	ART. 20, C. 3 -ACCORDO DI PROGRA ART. 20 L.N. 67/88-ANNO 2016-ADEGUAMENTO TECNOLOGI CO: SOSTITUZIONE RMN PO ORVIETO NON PIU RIPARABILE RIMOD. IN INTERVENTO n. 52.a - A.U.S.L. UMBRIA 2 - QUOTA 5% REGIONE - CONTRIB. INVEST. AMMIN. LOCALI	2	35.000,00	0,00	0,00	0,00	35.000,00
2016	07276/8020_S	ART. 20, C. 3 -ACCORDO DI PROGRA ART. 20 L.N. 67/88-ANNO 2016 - ARREDI PER SERVIZI TERRITORIALI - A.U.S.L. UMBRIA 2 -QUOTA 5% REGIONE CONTRIB. INVEST. AMM. LOCALI	2	41.750,00	0,00	0,00	0,00	41.750,00
2016	07277/8020_S	ART. 20, C. 3 -ACCORDO DI PROGRA ART. 20 L.N. 67/88-ANNO 2016 - ISTRUTT. PER TRASFE RIMENTO FARMACIA CON ALLEST. CAMERA BIANCA E LABO RATORIO PREPARAZIONE GALENICI - RIMOD. IN INTERV. 54.a - AZ. OSPEDALIERA DIPERUGIA-QUOTA 5% REGIONE CONTRIB. INVEST. AMMIN. LOCALI	2	66.800,00	0,00	0,00	0,00	66.800,00
2016	07278/8020_S	ART. 20, C. 3 -ACCORDO DI PROGRA ART. 20 L.N. 67/88-ANNO 2016 - SOSTITUZIONE ACCELE RATORE LIINEARE COMPRENSIVO DI LAVORI STRUTTURALI ED IMPIANTISTICI - AZ. OSPEDALIERA DI PERUGIA - QUOTA 5% REGIONE - CONTRIB. INVEST. AMM. LOCALI	2	135.000,00	0,00	0,00	0,00	135.000,00
2016	07279/8020_S	ART. 20, C. 3 -ACCORDO DI PROGRA ART. 20 L.N. 67/88-ANNO 2016 - SOSTITUZIONE ANGIO GRAFO EMODINAMICA COMPRENSIVO LAVORI STRUTTURALI E D IMPIANTISTICI AZ. OSPEDALIERA DI PERUGIA - QUOTA 5% REGIONE - CONTRIB. INVEST. AMM. LOCALI	2	55.000,00	0,00	0,00	0,00	55.000,00
2016	07281/8020_S	ART. 20, C. 3 -ACCORDO DI PROGRA ART. 20 L.N. 67/88-ANNO 2016 - ADEGUAMENTO ANTINC ENDIO CPI, ELEVATORI, IMPIANTI ELETTRICI, COMPARTI MANUTENZIONI. LOTTO 2 - AZ. OSPEDALIERA DI TERNI - QUOTA 5% REGIONE - CONTRIB. INVEST. AMM. LOCALI	2	80.000,00	0,00	0,00	0,00	80.000,00

Allegato B3 - Gestione residui anno 2018 e precedenti - parte spesa - elenco per capitolo

Epf	Capitolo	Descrizione Capitolo	Titolo	Residuo Iniziale	Importo economie con atto	Tot Mandati al 31/12/2019	Importo economie da riaccertamento	Residuo da mantenere
2016	07282/8020_S	ART. 20, C. 3 -ACCORDO DI PROGRA ART. 20 L.N. 67/88- ANNO 2016 - LAVORI PER REALIZZ ZAZIONE DI IMPIANTI DI SPEGNIMENTO INCENDI AUTOMAT ICI E MANUALI - AZ. OSPEDALIERA DI TERNI - QUOTA 5% REGIONE - CONTRIB. INVEST. AMM. LOCALI	2	45.000,00	0,00	0,00	0,00	45.000,00
2016	07283/8020_S	ART. 20, C. 3 -ACCORDO DI PROGRA ART. 20 L.N. 67/88- ANNO 2016 - COMPLETAMENTO DEL RISANAMENTO CONSERVATIVO PER LA MESSA IN SICUREZZA DELLE FACCIATE DEGLI EDIFICI DEL COMPLESSO OSPEDAL IERO - AZ. OSPEDALIERA DI TERNI - QUOTA 5% REGIONE CONTRIB. INVEST. AMM. LOCALI	2	30.000,00	0,00	0,00	0,00	30.000,00
2016	07292/8020_S	ART. 20, C. 3 -ACCORDO DI PROGRA ART. 20 L.N. 67/88- ANNO 2016 - INNOVAZIONE ICT - REGIONE UMBRIA - QUOTA 5% REGIONE ATTREZZATURE	2	147.989,48	0,00	0,00	147.989,48	0,00
2016	07293/8020_S	ART. 20, C. 3 - DELIBERA CIPE N. - ADEGUAMENTO IMPIANTISTICO PRESSO L'OSPEDALE DI UMBERTIDE - AZIENDA USL UMBRIA 1 - QUOTA 5% REGIONE - CONTRIB. INVEST. AMM. LOCALI	2	37.446,00	0,00	0,00	0,00	37.446,00
2016	07294/8020_S	ART. 20, C. 3 - DELIBERA CIPE N. -ADEGUAMENTO ALLE NORME DI PREVENZIONE INCENDI DEL P.O. DI NORCIA, SITO IN NORCIA E P.O. DI AMELIA, SITO IN AMELIA, VIA DELL'OSPEDALE - AZIENDA USL UMBRIA 2 - QUOTA 5% REGIONE - CONTR. INVEST. AMM. LOCALI	2	23.500,00	0,00	0,00	0,00	23.500,00
2016	07295/8020_S	ART. 20, C. 3 - DELIBERA CIPE N. -ADEGUAMENTO ALLE NORME DI PREVENZIONE INCENDI DEL LA STRUTTURA SIM INFANZIA PER NEUROPSICOLOGIA IN TERNI - AZIENDA USL UMBRIA 2 - QUOTA 5% REGIONE CONTRIB. INVEST. AMM. LOCALI	2	11.500,00	0,00	0,00	0,00	11.500,00
2016	07365_S	SPESE PER GLI INVESTIMENTI A FAVORE DELLA FCU.ARTT. 8 E 15 DEL D.LGS. 422/97.(RIF. E/UPB 4.03.011 - CAP. 1175)	2	730.698,38	0,00	0,00	0,00	730.698,38
2016	07824/2176_S	SPESE PER IL FINANZIAMENTO DEI PROGRAMMI INTERREGIONALI IN AGRICOLTURA - ART.2, COMMA 6, LEGGE 491/93, DELIBERA CIPE 18/12/96 - ART.2, COMMA 2, L.499/99 - RISTRUTTURAZIONE DELLE STATISTICHE AGRICOLE NAZIONALI E REGIONALI - (RIF. CAP. 01215) - CONTR. AMM.NI LOCALI	2	1.996,50	0,00	0,00	0,00	1.996,50
2016	08553_S	SPESE PER LE FUNZIONI E COMPITI TRASFERITI IN MA- TERIA DI DEMANIO IDRICO- DPCM 13/11/2000-	2	150.000,00	0,00	0,00	0,00	150.000,00

Allegato B3 - Gestione residui anno 2018 e precedenti - parte spesa - elenco per capitolo

Epf	Capitolo	Descrizione Capitolo	Titolo	Residuo Iniziale	Importo economie con atto	Tot Mandati al 31/12/2019	Importo economie da riaccertamento	Residuo da mantenere
2016	08624/3997_S	ACCORDO DI PROGRAMMA QUADRO IN MATERIA DI DIFESADEL SUOLO.- FINANZIAMENTO CON FONDI D.L.180/98 CONVERTITO IN LEGGE 03/08/98, N. 267 -	2	107.714,35	0,00	107.714,35	0,00	0,00
2016	09759/7010_S	SPESE PER IL FINANZIAMENTO DEGLI INTERVENTI A FA-VORE DELLE AREE DEPRESSE - FONDI PROVENIENTI DALLOSTATO-(DELIBERA CIPE N.42 DEL 06/05/1998).- OPERE IDRAULICHE DI RACCORDO/CONNESSIONE AL BACINO MONTEDOGLIO - UTENZE E CANONI	1	2.750,00	0,00	0,00	0,00	2.750,00
2016	09810_S	RESTITUZIONE DI DEPOSITI CAUZIONALI E PER SPESE CONTRATTUALI.	7	55.069,80	0,00	207,97	0,00	54.861,83
2016	09903_S	ESTINZIONE DELLE ANTICIPAZIONI MENSILI SUL FONDOSANITARIO NAZIONALE (ART.13,C.6 DEL DECRETO LGS18.2.2000 N.56).(RIF. E/UBP 6.01.004 - CAP. 3933).	7	140.891.735,80	0,00	0,00	0,00	140.891.735,80
2016	A0280_S	STIPENDI, RETRIBUZIONI, ED ALTRI ASSEGNI FISSI, CONTRIBUTI PREVIDENZIALI, ASSISTENZIALI E SIMILI, AL PERSONALE DI RUOLO E NON DI RUOLO DELLA GIUNTA REGIONALE -LR 16/12/83 N.46- (SPESE OBBLIGATORIE) CONTRIB. SOCIALI	1	2.163,21	0,00	0,00	0,00	2.163,21
2016	A0440_S	SPESE PER ILLUMINAZIONE RISCALDAMENTO ACQUAPULIZIA LOCALI E SPESE CONDOMINIALI (SPESEOBBLIGATO-RIE)SERVIZI AUSILIARI FUNZ. DELL'ENTE	1	540,73	0,00	0,00	0,00	540,73
2016	A0480_S	ACQUISTO LIBRI GIORNALI RIVISTE ED ALTRE PUBBLICAZIONI INSERZIONI REDAZIONALI - UTENZE E CANONI	1	509,96	0,00	0,00	0,00	509,96
2016	A0918/8021_S	PON YEI MISURA 2-B REINSERIMENTO GIOVANI15-18ENNII IN PERCORSI FORMATIVI - DECR.DIR.MINISTERO DEL LA2 37 DEL 4/4/2014 - COFINANZIAMENTO STATALE TRASF. CORRENTI ALTRE IMPRESE (RIF. CAP. 1763/E)	1	9.129,05	0,00	0,00	0,00	9.129,05
2016	A0918/8023_S	PON YEI MISURA 2-B REINSERIMENTO GIOVANI15-18ENNII IN PERCORSI FORMATIVI - DECR.DIR.MINISTERO DEL LA2 37 DEL 4/4/2014 - FINANZIAMENTO FONDI COMUNITARI Y EI - TRASF. CORRENTI ALTRE IMPRESE(CAP. 1204/E)	1	13.693,58	0,00	0,00	0,00	13.693,58
2016	A0918/8045_S	PON YEI MISURA 2-B REINSERIMENTO GIOVANI15-18ENNII IN PERCORSI FORMATIVI - DECR.DIR.MINISTERO DEL LA2 37 DEL 4/4/2014 - FINANZIAMENTO FONDO SOCIALE EURO PEO TRASF. CORRENTI ALTRE IMPRESE (CAP. 1202/E)	1	13.693,57	0,00	0,00	0,00	13.693,57

Allegato B3 - Gestione residui anno 2018 e precedenti - parte spesa - elenco per capitolo

Epf	Capitolo	Descrizione Capitolo	Titolo	Residuo Iniziale	Importo economie con atto	Tot Mandati al 31/12/2019	Importo economie da riaccertamento	Residuo da mantenere
2016	A2129_S	ART.20,C.2- SPESE PER L'ATTUAZIONE DI INTERVENTI SANITARI, DESTINATI A PAESI EXTRACOMUNITARI IN GRAVI DIFFICOLTA' ASSISTENZIALI SANITARIE. - TRASF.CORR. AMM.NI LOCALI	1	50.000,00	0,00	0,00	0,00	50.000,00
2016	A2165_S	ART.20,C.2- QUOTA F.SAN.INTERREG. DI PARTE CORRENTE PER INIZIATIVE REGIONALI DI EDUCAZIONE SANITARIA E DI AGGIORNAMENTO DEGLI OPERATORI SANITARI - SERVIZI SANITARI	1	240.045,33	0,00	0,00	240.045,33	0,00
2016	A2166_S	ART.20,C.2- QUOTA F.SAN.REG. DI PARTE CORRENTE PER STUDI, INDAGINI E CONSULENZE A SUPPORTO PROGRAMMAZIONE, INDIRIZZO E VALUTAZIONE DEL SERV.SAN.REG. - L.R. 12/11/2012, N.18. - TRASF. COR. AM. LOCALI	1	880.000,00	0,00	127.500,00	0,00	752.500,00
2016	A2167_S	ART.20,C.2- QUOTA F.SAN.INTERREG. PARTE CORRENTE DESTINATA AD ATTIVITA' DI RICERCA FINALIZZATA (ART.40 L.23.12.78 N.833) - TRASF. CORR. AMM. LOC.	1	248.000,28	0,00	0,00	0,00	248.000,28
2016	A2176_S	ART.20,C.2- PREVENZIONE NEI LUOGHI DI VITA E DI LAVORO: ATTIVITA' CONNESSE - TRASFER. CORR. AMM. LOCALI	1	30.000,00	0,00	0,00	0,00	30.000,00
2016	A2227_S	ART.20,C.2- QUOTA DEL F.S.N. DI PARTE CORRENTE PER ATTIVITA' DI PROMOZIONE DELLA SALUTE AI SENSI DELLA L.R.18/2012 - EVENTI PUBBLICITA'	1	5.994,40	0,00	5.994,40	0,00	0,00
2016	A2258_S	ART.20,C.2- PROMOZIONE DELLA COMUNICAZIONE ED INFORMAZIONE PER GLI UTENTI DEL SERV. SAN. REG. - TRASF. CORR. AMM.NI LOCALI	1	10.000,00	0,00	0,00	0,00	10.000,00
2016	A2999_S	FONDO NAZIONALE PER IL DIRITTO AL LAVORO DEI DISA BILI RT. 13 L. 12/03/1999 N. 68 (COSI' COME MODIFI FICATO DALLA L. 24/12/1997, N. 247). TRASF.CORR. A AMMINISTRAZIONI LOCALI. (RIF. E/UPB2.01.010 - CAP. 2989)	1	56.745,15	0,00	0,00	0,00	56.745,15
2016	A3004/8021_S	PON YEI MISURA 1-C ORIENTAMENTO II LIV. - DECR.DIR . MINISTERO DEL LAVORO N. 237 DEL4/4/2014- COFINANZ IAMENTO STATALE(RIF. CAP. 1763/E)- PRESTAZ.PROF.LI SPECIALISTICHE	1	233,37	0,00	0,00	233,37	0,00
2016	A3004/8023_S	PON YEI MISURA 1-C ORIENTAMENTO II LIV. - DECR.DIR . MINISTERO DEL LAVORO N. 237 DEL4/4/2014- FINANZIA MENTOCON FONDI COMUNITARI YEY (RIF. CAP. 1204/E)- PRESTAZ. PROF. E SPECIALISTICHE	1	349,97	0,00	0,00	349,97	0,00

Allegato B3 - Gestione residui anno 2018 e precedenti - parte spesa - elenco per capitolo

Epf	Capitolo	Descrizione Capitolo	Titolo	Residuo Iniziale	Importo economie con atto	Tot Mandati al 31/12/2019	Importo economie da riaccertamento	Residuo da mantenere
2016	A3004/8045_S	PON YEI MISURA 1-C ORIENTAMENTO II LIV. - DECR.DIR . MINISTERO DEL LAVORO N. 237 DEL4/4/2014- FINANZIA MENTOCON FONDO SOCIALE EUROPEO(RIF.CAP. 1202/E) PRESTAZ. PROF. E SPECIALISTICHE	1	349,97	0,00	0,00	349,97	0,00
2016	A9770_S	FONDO PER FAVORIRE LO SVILUPPO DELL'OCCUPAZIONE GIOVANILE. L.R. 18.8.87,N.40 E L.R. 23.3.95 N.12.- SPESE PER GESTIONE FONDO (RIF. E/UPB 4.05.002 - CAP. 2690 - 02441_E)	1	9.154,30	0,00	0,00	0,00	9.154,30
2016	B0460_S	SPESE D'UFFICIO - UTILIZZO DI BENI DI TERZI	1	24.346,84	0,00	0,00	0,00	24.346,84
2016	B2127_S	ART.20,C.3- APROGETTI REGIONALI FONDO SANITARIO REGIONALE.- SOFTWARE	2	70.672,92	0,00	33.089,15	0,00	37.583,77
2016	B2145_S	ART.20,C.2- SPESA PER AVVIAMENTO GESTIONE SISTEMA INFORMATIVO SANITARIO INTEGRATO - LICENZE SOFTWARE	1	29.403,00	0,00	0,00	0,00	29.403,00
2016	B2164_S	ART.20,C.3- PREVENZIONE, SORVEGL DELLE MALATTIE INFETTIVE E DIFFUSIVE IN CAMPO UMANO. -SOFTWARE	2	59.507,75	0,00	0,00	0,00	59.507,75
2016	B2176_S	ART.20,C.2- PREVENZIONE NEI LUOGHI DI VITA E DI LAVORO: ATTIVITA' CONNESSE - SERV. INFORMATICI EDI TELECOMUNICAZIONI	1	24.543,96	0,00	12.728,02	0,00	11.815,94
2016	B2260_S	ART.20,C.2- QUOTA F.SAN.NAZ. PER BORSE DEI CORSI DI FORMAZIONE SPECIFICA IN MEDICINA GENERALE (D.LGS 8/8/91,N. 256) (RIF. E/UPB 2.01.004 - CAP. 2001 -2169) - SERVIZI AUSILIARI PER FUNZ. ENTE	1	1.351,56	0,00	0,00	0,00	1.351,56
2016	B2310_S	ART.20, C.2 - SANITA' VETERINARIA E SICUREZZA ALIMENTARE - SERVIZI INFORMATICI	1	50.000,00	0,00	31.160,97	0,00	18.839,03
2016	B2804/8045_S	POR FSE 2014-2020: ASSE OCCUPAZIONE-PRIORITA' 8.1 ACCESSO ALL'OCCUPAZIONE-FINANZIAMENTO CON FONDI COMUNITARI FSE-TRASF.CORRENTI ALTRE IMPRESE. (RIF. CAP. 01219_E)	1	125,00	0,00	0,00	125,00	0,00
2016	B2805/8020_S	POR FSE 2014-2020: ASSE OCCUPAZIONE-PRIORITA' 8.2 INTEGRAZIONE SOSTENIBILE NEL MERCATO DEL LAVORO-COFINANZIAMENTO REGIONALE - TRASF.CORRENTI ALTRE IMPRESE	1	38,40	0,00	0,00	0,00	38,40
2016	B2805/8025_S	POR FSE 2014-2020: ASSE OCCUPAZIONE-PRIORITA' 8.2 INTEGRAZIONE SOSTENIBILE NEL MERCATO DEL LAVORO-Finanziamento Stato -Fondo di rotazione ex legge 183/87 - TRASF.CORRENTI ALTRE IMPRESE. (RIF. CAP. 01218_E)	1	89,60	0,00	0,00	0,00	89,60

Allegato B3 - Gestione residui anno 2018 e precedenti - parte spesa - elenco per capitolo

Epf	Capitolo	Descrizione Capitolo	Titolo	Residuo Iniziale	Importo economie con atto	Tot Mandati al 31/12/2019	Importo economie da riaccertamento	Residuo da mantenere
2016	B2805/8045_S	POR FSE 2014-2020: ASSE OCCUPAZIONE-PRIORITA' 8.2 INTEGRAZIONE SOSTENIBILE NEL MERCATO DEL LAVORO-FINANZIAMENTO CON FONDI COMUNITARI FSE-TRASF.CORRENTI ALTRE IMPRESE. (RIF. CAP. 01219_E)	1	128,00	0,00	0,00	0,00	128,00
2016	B3004/8021_S	PON YEI MISURA 1-C ORIENTAMENTO II LIV. - DECR.DIR . MINISTERO DEL LAVORO N. 237 DEL4/4/2014-COFINANZ IAMENTO STATALE(RIF. CAP. 1763/E)-IRAP	1	3,15	0,00	0,00	3,15	0,00
2016	B3004/8023_S	PON YEI MISURA 1-C ORIENTAMENTO II LIV. - DECR.DIR . MINISTERO DEL LAVORO N. 237 DEL4/4/2014-FINANZIA MENTOCON FONDI COMUNITARI YEY (RIF. CAP. 1204/E)- IRAP	1	4,91	0,00	0,00	4,91	0,00
2016	B3004/8045_S	PON YEI MISURA 1-C ORIENTAMENTO II LIV. - DECR.DIR . MINISTERO DEL LAVORO N. 237 DEL4/4/2014-FINANZIA MENTOCON FONDO SOCIALE EUROPEO(RIF.CAP. 1202/E) IRAP	1	4,91	0,00	0,00	4,91	0,00
2016	C2145_S	ART.20,C.2- SPESA PER AVVIAMENTO GESTIONE SISTEMA INFORMATIVO SANITARIO INTEGRATO - SERV. INFORMATICI E DI TELECOMUNICAZIONI	1	215.220,33	0,00	123.353,47	0,00	91.866,86
2016	C2155_S	SPESE PER INTERVENTI RELATIVI ALLA FARMACOVIGILAN-ZA-LEGGE 449 DEL 23/12/1997,ART.36,COMMA 14.(RIF. E/UPB 2.01.004 - CAP. 2001).- LAVORO FLESSIBILE	1	6,45	0,00	0,00	0,00	6,45
2016	C2258_S	ART.20,C.2- PROMOZIONE DELLA COMUNICAZIONE ED INFO RMAZIONE PER GLI UTENTI DEL SERV. SAN. REG.EVENTI - TRASFERIMENTI CORR ALTRE IMPRESE	1	41.000,00	0,00	35.000,00	0,00	6.000,00
2016	C2260_S	ART.20,C.2- QUOTA F. SAN. NAZ. PER BORSE DEI CORSI DI FORMAZIONE SPECIFICA IN MEDICINA GENERALE(D.LGS 08/08/91,N. 256) (RIF. E - CAP.2001-2169) ALTRI SE RVIZI	1	853,35	0,00	0,00	0,00	853,35
2016	C2855_S	PROVVIDENZE DELLA REG.DA EROGARE PER IL TRAMITE DIENTI LOCALI,DI ORGAN.E ASSOC.PUBBL.O PRIV.A FAVOREDI CITTAD. PROVENIENTI DA PAESI EXTRACOM., DEGLIAPOLIDI,DEI RIFUG.E DEI PROF.CHE RISIEDANO O DIMO-RINO NEL TERRITORIO REGIONALE. L.R. 10/4/90 N.18.-TRASF. CORRENTI IMPRESE	1	1.912,00	0,00	0,00	0,00	1.912,00
2016	C5014_S	SPESE PER L'INSEDIAMENTO ED IL FUNZINAMENTO DELLASEDE DEL SEGRETARIATO DEL PROGRAMMA DELL'UNESCOPER LA VALUTAZIONE DELL'ACQUA MONDIALE (WWAP).L.R. 31/07/2007, N. 26. - SERVIZI AUSILIARI	1	3.645,00	0,00	0,00	0,00	3.645,00

Allegato B3 - Gestione residui anno 2018 e precedenti - parte spesa - elenco per capitolo

Epf	Capitolo	Descrizione Capitolo	Titolo	Residuo Iniziale	Importo economie con atto	Tot Mandati al 31/12/2019	Importo economie da riaccertamento	Residuo da mantenere
2016	C6020_S	ALTRE IMPOSTE, TASSE E PROVENTI ASSIMILATI CARICO DELLA REGIONE	1	3.694,72	0,00	0,00	3.694,72	0,00
2016	D2155_S	SPESE PER INTERVENTI RELATIVI ALLA FARMACOVIGILAN-ZA-LEGGE 449 DEL 23/12/1997,ART.36,COMMA 14.(RIF. E/UPB 2.01.004 - CAP. 2001).- CONTRIBUTI OBBLIGATORI	1	139,56	0,00	0,00	0,00	139,56
2016	D2167_S	ART.20,C.2- QUOTA F.SAN.INTERREG. PARTE CORRENTE DESTINATA AD ATTIVITA' DI RICERCA FINALIZZATA (ART.40 L.23.12.78 N.833) - CONTRIBUTI SOCIALI A CARICO ENTE	1	191,04	0,00	0,00	0,00	191,04
2016	D2176_S	ART.20,C.3- PREVENZIONE NEI LUOG LAVORO: ATTIVITA' CONNESSE - SOFTWARE	2	20.000,00	0,00	0,00	0,00	20.000,00
2016	D2258_S	ART.20,C.2- PROMOZIONE DELLA COMUNICAZIONE ED INFO RMAZIONE PER GLI UTENTI DEL SERV. SAN. REG.EVENTI- CONSULENZE	1	10.000,00	0,00	0,00	0,00	10.000,00
2016	D2260_S	ART.20,C.2- QUOTA F. SAN. NAZ. PER BORSE DEI CORSI DI FORMAZIONE SPECIFICA IN MEDICINA GENERALE(D.LGS 08/08/91,N. 256) (RIF. E - CAP.2001-2169) IRAP	1	110,87	0,00	0,00	0,00	110,87
2016	D3132_S	SPESE PER TRASPORTO PUBBLICO LOCALE.ART. 1, COMMA 301, LEGGE 228/2012. (RIF. CAP. 341_E) - CONTRATTI DI SERVIZIO PUBBLICO	1	329.284,28	0,00	329.284,26	0,01	0,01
2016	E2176_S	ART.20,C.2- PREVENZIONE NEI LUOGHI DI VITA E DI LA VORO: ATTIVITA' CONNESSE - ALTRI SERVIZI	1	266,00	0,00	0,00	0,00	266,00
2016	E2260_S	ART.20,C.2- QUOTA F. SAN. NAZ. PER BORSE DEI CORSI DI FORMAZIONE SPECIFICA IN MEDICINA GENERALE(D.LGS 08/08/91,N. 256) (RIF. E - CAP.2001-2169) CONSULEN ZE	1	1.073,17	0,00	0,00	0,00	1.073,17
2016	F2118_S	ART.20,C.2- SPESE PER L'ATTIVITA' DI INDIRIZZO E COORDINAMENTO DEL SERV. SAN. REG.. -LAVORO FLESSIBILE	1	1.260,16	0,00	0,00	0,00	1.260,16
2016	G5010_S	SPESE PER L'ESERCIZIO DELLE FUNZIONI E COMPITI TRASFERITI IN MATERIA AMBIENTALE. DPCM 21/12/2000- DIR. REALI	1	649,00	0,00	0,00	0,00	649,00
2016	M2118_S	ART.20,C.2- SPESE PER L'ATTIVITA' DI INDIRIZZO E COORDINAMENTO DEL SERV. SAN. REG.. -SERVIZI SANITARI	1	101.944,40	0,00	0,00	0,00	101.944,40
2016	P2118_S	ART.20,C.2- SPESE PER L'ATTIVITA' DI INDIRIZZO E COORDINAMENTO DEL SERV. SAN. REG.. -TRASF. CORRENTI AMM.NI LOCALI	1	304.222,32	0,00	0,00	0,00	304.222,32
2016	T2118_S	ART.20,C.2- SPESE PER L'ATTIVITA' DI INDIRIZZO E COORDINAMENTO DEL SERV. SAN. REG.. -CONTR. SOC. EFFETTIVI A CARICO ENTE	1	335,26	0,00	0,00	0,00	335,26

Allegato B3 - Gestione residui anno 2018 e precedenti - parte spesa - elenco per capitolo

Epf	Capitolo	Descrizione Capitolo	Titolo	Residuo Iniziale	Importo economie con atto	Tot Mandati al 31/12/2019	Importo economie da riaccertamento	Residuo da mantenere
2016				**168.128.164,07**	**0,00**	**4.709.856,11**	**392.800,82**	**163.025.507,14**
2017	00170_S	SPESE DI RAPPRESENTANZA DEL PRESIDENTE E DELLA GIUNTA REGIONALE. LEGGE REGIONALE 26/2/1981, N. 9-ART. 7 - (SPESE OBBLIGATORIE)- EVENTI PUBBLICITA'	1	412,50	0,00	0,00	0,00	412,50
2017	00282_S	FONDO PER IL MIGLIORAMENTO DELL' EFFICIENZA DEI SERVIZI DELLA GIUNTA REGIONALE-ART. 15, CCNL01/04/1999 - SPESA OBBLIGATORIA.	1	363,29	0,00	0,00	0,00	363,29
2017	00400_S	MANUTENZIONE, RIPARAZIONE ED ADEGUAMENTO IMMOBILI, IMPIANTI ED INFRASTRUTTURE (SPESE OBBLIGATORIE)	1	230,66	0,00	29,38	0,00	201,28
2017	00440_S	SPESE PER ILLUMINAZIONE RISCALDAMENTO ACQUA PULIZIA LOCALI E SPESE CONDOMINIALI (SPESE OBBLIGATO-RIE)	1	5.066,35	0,00	46,94	451,01	4.568,40
2017	00461_S	SPESE PER LA COPERTURA ASSICURATIVA DI PERSONE E MEZZI REGIONALI. SPESA OBBLIGATORIA.	1	7.128,92	0,00	7.099,67	0,00	29,25
2017	00680_S	SPESA PER LA GESTIONE DEI TRIBUTI REGIONALI IVI INCLUSA L'ASSISTENZA AI CONTRIBUENTI (SPESE OBBLIGATORIE)	1	6.941,04	0,00	0,00	6.941,04	0,00
2017	00682_S	AGGI DI RISCOSSIONE E SPESE PER PROCEDURE ESECUTIV E PER L'ACCERTAMENTO DELLE ENTRATE	1	7.836,94	0,00	7.836,94	0,00	0,00
2017	00698_S	SPESE PER LA COMMUNITY NETWORK EX ART. 10 L.R.8/2011. - SERVIZI INFORMATICI E DI TELECOMUNICAZ.	1	57.793,28	0,00	57.793,28	0,00	0,00
2017	02036_S	ART.20, C.2 - QUOTA DEL FONDO SANITARIO REGIONALE DI PARTE CORRENTE DA DESTINARE ALLE SPESE PER L'AT TIVITA' DI SUPPORTO AI COMPITI DI PROGRAMMAZIONE - CONSULENZE	1	56.125,00	0,00	0,00	25.322,50	30.802,50
2017	02108_S	ART.20,C.2- TRASFERIMENTO QUOTA PREMIALE, ART. 2, COMMA 67 BIS L. 191/2009, COME MODIFICATO DA ART. 9, COMMA 2 DEL D.LGS. 06/09/2011 N. 149 - TRASF. CORR. A AMM. LOCALI - (RIF. CAP. 2177_E)	1	4.533.815,45	0,00	3.304.418,35	0,00	1.229.397,10
2017	02127_S	ART.20,C.2- PROGETTI REGIONALI DI SCREENING - FONDOSANITARIOREGIONALE.- TRASF. CORRENTI AMM.NI LOCALI	1	20.000,00	0,00	0,00	0,00	20.000,00
2017	02145_S	ART.20,C.3- SPESA PER AVVIAMENTO INFORMATIVO SANITARIO INTEGRATO - BENI IMMATERIALI	2	2.099.803,50	0,00	187.850,93	0,00	1.911.952,57
2017	02164_S	ART.20,C.2- PREVENZIONE, SORVEGLIANZA E CONTROLLO DELLE MALATTIE INFETTIVE E DIFFUSIVE IN CAMPO UMANO. -TRASFER. CORRENTI AMM.NI LOCALI	1	31.200,00	0,00	0,00	0,00	31.200,00

Allegato B3 - Gestione residui anno 2018 e precedenti - parte spesa - elenco per capitolo

Epf	Capitolo	Descrizione Capitolo	Titolo	Residuo Iniziale	Importo economie con atto	Tot Mandati al 31/12/2019	Importo economie da riaccertamento	Residuo da mantenere
2017	02165_S	ART.20,C.2- QUOTA F.SAN.INTERREG. DI PARTE CORRENTE PER INIZIATIVE REGIONALI DI EDUCAZIONE SANITARIA E DI AGGIORNAMENTO DEGLI OPERATORI SANITARI - TRASF. CORR. AMM. LOCALI	1	687.002,13	0,00	388.255,36	0,00	298.746,77
2017	02227_S	ART.20,C.2- QUOTA DEL F.S.N. DI PARTE CORRENTE PER ATTIVITA' DI PROMOZIONE DELLA SALUTE AI SENSI DELLA L.R.18/2012 - TRASFER. CORRENTI AMM.NI LOCALI	1	70.000,00	0,00	0,00	0,00	70.000,00
2017	02257_S	ART.20,C.2- SPESE PER IL FINANZIAMENTO DELLE FUNZIONI SANITARIE AFFERENTI ALLA MEDICINA PENITENZIARIA. ART. 2 COMMA 283, LEGGE 24/12/2007, N.244 (RIF.E/UPB 2.01.004 - CAP. 1804)	1	3.118.846,00	0,00	3.118.846,00	0,00	0,00
2017	02260_S	ART.20,C.2- QUOTA F.SAN.NAZ. PER BORSE DEI CORSI DI FORMAZIONE SPECIFICA IN MEDICINA GENERALE (D.LGS08/08/91,N. 256)(RIF. E/UPB 2.01.004 - CAP. 2001 -2169) - TRASF. CORR. AMM. LOCALI	1	0,47	0,00	0,47	0,00	0,00
2017	02264/5010_S	ART.20,C.2- QUOTA F.SAN.NAZ. DA TRASFERIRE ALLE ASL PER SPESE CORRENTI (ART.52 L.23/12/78,N.833) - FUNZIONAMENTO ASL - TRASF. CORR. AMM. LOCALI	1	1.692.285,52	0,00	0,00	0,00	1.692.285,52
2017	02265_S	ART.20,C.2- INTEGRAZ. FONDO A DISPOSIZIONE AZ.SANIT.REG. PER SPESA SANIT. MEDIANTE UTILIZZO RISORSE ART. 1, C.796, LETT.g) L. 27/12/2006 N.296 E ART. 11, C.6 L. 30/7/2010 N.122 (RIF. E/UPB 3.02.002 - CAP. 2433) - TRASF. CORR. AMM. LOC.	1	6.448.249,99	0,00	4.963.958,33	0,00	1.484.291,66
2017	02266_S	ART.20,C.2- TRASFERIMENTI ALLE AZIENDE ED ENTI DEL SERV. SAN. REG. PER PRESTAZIONI SANITARIE EROGATE A CITTADINI RESIDENTI IN ALTRE REGIONI REGOLATE IN REGIME DI MOBILITA'.(RIF. E/UPB3.01.005 - CAP. 1965)	1	15.926.029,41	0,00	255.128,58	0,00	15.670.900,83
2017	02271_S	ART.20,C.2- FONDO AUTORITENZIONE REGIONALE PER IL RISARCIMENTO DANNI DA RESPONSABILITA' SANITARIA DI AMBITO SOVRAZIENDALE.	1	13.500.000,00	0,00	0,00	0,00	13.500.000,00
2017	02277_S	ART.20,C.2- QUOTA F.SAN. PER OBIETTIVI DEL PIANO SANITARIO NAZIONALE AI SENSI DELL'ART.1, COMMI 34 E 34BIS L. 23.12.1996, N.662.(RIF. E/UPB 2.01.004- CAP. 2007 - CAP. 2173)	1	6.109.755,00	0,00	6.109.755,00	0,00	0,00
2017	02280_S	ART.20,C.2- QUOTA F.S.N. VINCOLATO 2013 - EXTRACOMUNITARI (CAP. 2001_E - 2168_E)	1	846.874,00	0,00	846.874,00	0,00	0,00
2017	02283_S	ART.20,C.2- QUOTA F.S.N. VINCOLATO 2013 - FONDO ESCLUSIVITA' RAPP. (CAP. 2001_E: 2167_E)	1	631.895,00	0,00	631.895,00	0,00	0,00

Allegato B3 - Gestione residui anno 2018 e precedenti - parte spesa - elenco per capitolo

Epf	Capitolo	Descrizione Capitolo	Titolo	Residuo Iniziale	Importo economie con atto	Tot Mandati al 31/12/2019	Importo economie da riaccertamento	Residuo da mantenere
2017	02296_S	ART.20,C.2 - TRASFERIMENTO ALLE AZIENDE DEL S.S.R. DEI FONDI DI CUI AL DECRETO 09/10/2015 A TITOLO DI RIMBORSO PER L'ACQUISTO DI FRAMACI INNOVATIVI, F.S .N. VINCOLATO ED EXTRA F.S.N. -TRASF.CORR.AMM. LOC ALI. (RIF. CAP. 01535_E)	1	22.307,30	0,00	0,00	0,00	22.307,30
2017	02304_S	ART.20, C.2 - QUOTA DEL FONDO SANITARIO REGIONALE DI PARTE CORRENTE PER FORMAZIONE E RIMBORSO SPESE PERSONALE INTERNO (DIPENDENTI REGIONALI) - ACQUISTO SERVIZI PER FORM. ADDESTR. PERS. ENTE	1	15.000,00	0,00	0,00	0,00	15.000,00
2017	02305_S	ART.20, C.2 - QUOTA DEL FONDO SANITARIO REGIONALE DI PARTE CORRENTE PER ORGANIZZAZIONE MANIFESTAZION I E CONVEGNI -RAPPR. ORG. EVENTI, PUBBLICITA'	1	15.000,00	0,00	15.000,00	0,00	0,00
2017	02310_S	ART.20,C.2- SANITA' VETERINARIA E SICUREZZA ALIMEN TARE- TRASFER. CORRENTI AMM.NI LOCALI	1	250.000,00	0,00	90.000,00	0,00	160.000,00
2017	02312_S	ART.20,C.2- UTILIZZO RISORSE PROVENIENTI DALLO STA TO DESTINATE ALL'AGGIORNAMENTO DELLE TARIFFE MASSI ME DELLE PRESTAZIONI DI ASS.ZA TERMALE - RIF. E/01625_E TRASF. CORR. A AMM. LOCALI	1	30.073,00	0,00	30.073,00	0,00	0,00
2017	02461_S	ART.20,C.2- QUOTA F.SAN.REG. DESTINATA AL FINANZIAMENTO DELLE ATTIVITA' DELL'ISTITUTO ZOOPROFILATTICO SPERIMENTALE.	1	378.259,42	0,00	375.000,00	0,00	3.259,42
2017	02584_S	SPESE PER IL PROGETTO FREE LIFE BANDO DPO N. 1/ 2016 DELLA PRESIDENZA DEL CONSIGLIO DEI MINISTRI, FINALIZZATO AD AZIONI DI ASSISTENZA ED INTEGRAZIO NE SOCIALE - TRASF. CORR. AD ISTIT.SOCIALI PRIVATE - (RIF. CAP. 01594_E)	1	41.550,98	0,00	41.550,98	0,00	0,00
2017	02811/8025_S	POR FSE 2014-2020: ASSE INCLUSIONE SOCIALE E LOTTA ALLA POVERTA' - PRIORITA' 9.1 INCLUSIONE ATTIVA - Finanziamento Stato - Fondo di rotazione ex legge 183/87 -TRASF.CORRENTI AMM.NI LOCALI. (RIF. CAP. 01218_E)	1	23.560,69	0,00	0,00	0,00	23.560,69
2017	02811/8045_S	POR FSE 2014-2020: ASSE INCLUSIONE SOCIALE E LOTTA ALLA POVERTA'- PRIORITA' 9.1 INCLUSIONE ATTIVA- FINANZIAMENTO CON FONDI COMUNITARI FSE-TRASF.CORRENTI AMM.NI LOCALI. (RIF. CAP. 01219_E)	1	33.658,13	0,00	0,00	0,00	33.658,13

Allegato B3 - Gestione residui anno 2018 e precedenti - parte spesa - elenco per capitolo

Epf	Capitolo	Descrizione Capitolo	Titolo	Residuo Iniziale	Importo economie con atto	Tot Mandati al 31/12/2019	Importo economie da riaccertamento	Residuo da mantenere
2017	02813/8020_S	POR FSE 2014-2020: ASSE ISTRUZIONE E FORMAZIONE-PRIORITA' 10.1 RIDUZIONE ABBANDONO SCOL. E PROMOZ.UGUAGLIANZA ACCESSO-COFINANZIAMENTO REGIONALE - TRASF.CORRENTI A ALTRE IMPRESE	1	11.179,30	0,00	0,00	0,00	11.179,30
2017	02813/8025_S	POR FSE 2014-2020: ASSE ISTRUZIONE E FORMAZIONE-PRIORITA' 10.1 RIDUZIONE ABBANDONO SCOL. E PROMOZ.UGUAGLIANZA ACCESSO - Finanziamento Stato -Fondo di rotazione ex legge 183/87 - TRASF.CORRENTI AMM.NI LOCALI. (RIF. CAP. 01218_E)	1	26.085,05	0,00	0,00	0,00	26.085,05
2017	02813/8045_S	POR FSE 2014-2020: ASSE ISTRUZIONE E FORMAZIONE-PRIORITA' 10.1 RIDUZIONE ABBANDONO SCOL. E PROMOZ.UGUAGL.ACCESSO-FINANZIAMENTO CON FONDI COMUNITARI FSE-TRASF.CORRENTI AMM.NI LOCALI. (RIF. CAP. 01219_E)	1	37.264,35	0,00	0,00	0,00	37.264,35
2017	02867_S	UTILIZZO FONDI DELLA PCM DERIVANTI DALLA CONTABILI TA' SPECIALE N. 6020 INTESTATA AL PGR PER RIMBORSO SPESE RELATIVE AI DIPENDENTI REGIONALI IMPEGNATI NELLA FASE DI EMERGENZA SISMA 2016 - RETRIBUZIONI IN DENARO - (RIF. CAP. 02439_E)	1	0,06	0,00	0,00	0,00	0,06
2017	02876_S	UTILIZZO FONDI DELLA PCM DERIVANTI DALLA CONTABILI TA' SPECIALE N.6040 INTESTATA AL PGR PER PERSONALE REGIONALE COMANDATO PRESSO U.S.R. UMBRIA - RETRIBU ZIONI IN DENARO - (RIF. CAP. 00570_E)	1	2.156,28	0,00	0,00	0,00	2.156,28
2017	02960/6010_S	FONDO PER LA FORMAZIONE PROFESSIONALE LL.RR. N.69DEL 21.10.81 E N.30 DEL 11/8/83.-SPESE DI GESTIONE DEI CORSI -(RIF. E/UBP 2.01.009 - CAP. 2816) - TRASFER. CORRENTI IMPRESE	1	9,37	0,00	0,00	9,37	0,00
2017	03008/8021_S	PON YEI MISURA 5 TIROCINI TRANSNAZIONALI - DECR.DIRMINISTERO DEL LAVORO N. 237 DEL 4/4/2014-COFINANZIAMENTO STATALE(RIF. CAP. 1763/E)	1	7.879,15	0,00	0,00	7.879,15	0,00
2017	03008/8023_S	PON YEI MISURA 5 TIROCINI TRANSNAZIONALI - DECR.DIRMINISTERO DEL LAVORO N. 237 DEL 4/4/2014-FINANZIAMENTO FONDI COMUNITARI YEI(RIF. CAP. 1204/E)	1	11.818,73	0,00	0,00	11.818,73	0,00
2017	03008/8045_S	PON YEI MISURA 5 TIROCINI TRANSNAZIONALI - DECR.DIRMINISTERO DEL LAVORO N. 237 DEL 4/4/2014-FINANZIAMENTO FONDO SOCIALE EUROPEO(RIF. CAP. 1202/E)	1	11.818,73	0,00	0,00	11.818,73	0,00

Allegato B3 - Gestione residui anno 2018 e precedenti - parte spesa - elenco per capitolo

Epf	Capitolo	Descrizione Capitolo	Titolo	Residuo Iniziale	Importo economie con atto	Tot Mandati al 31/12/2019	Importo economie da riaccertamento	Residuo da mantenere
2017	05014_S	SPESE PER L'INSEDIAMENTO ED IL FUNZINAMENTO DELLASEDE DEL SEGRETARIATO DEL PROGRAMMA DELL'UNESCOPER LA VALUTAZIONE DELL'ACQUA MONDIALE (WWAP).L.R. 31/07/2007, N. 26. - UTENZE E CANONI	1	428,79	0,00	0,00	0,00	428,79
2017	05813_S	SPESE PER IL CONTRATTO DI SERVIZIO CON UMBRIA DIGI TALE S.C.A.R.L. (L.R. N. 8/2011) - SERVIZI INFORMATICI E DI TELECOMUNICAZ.	1	91.446,84	0,00	91.446,84	0,00	0,00
2017	06500/1905_S	SPESE PER L'ACQUISTO, LA COSTRUZIONE, LA SISTEMA-ZIONE, L'ADATTAMENTO E LA MANUTENZIONE STRAORDINA-RIA DI BENI IMMOBILI REGIONALI. - INTERVENTI SU BENI IMMOBILI GESTITI DALL'ADISU-	2	189.844,54	0,00	0,00	0,00	189.844,54
2017	06722/8025_S	POR FESR:2007/2013 - ASSE 5 - ASSISTENZA TECNICA - ATTIVITA' 5.1.1 - ASSISTENZA TECNICAFINANZIAMENTO CON FONDI L. 183/87(RIF. E/UPB 4.03.008 CAP. 2994)- CONTR. SOC. EFFETTIVI A CARICO ENTE	1	2,01	0,00	0,00	0,00	2,01
2017	07038_S	PAR FSC 2007-2013: ASSE II - AZIONE 2.2 -PROGRAMMI URBANI COMPLESSI - CONTRIBUTI AGLI INVESTIMENTI ALTRE IMPRESE	2	37.001,27	0,00	0,00	0,00	37.001,27
2017	07665/2450_S	SPESE PER INTERVENTI PUBBLICI NEL SETTORE DELLECOLTURE ARBOREE MEDITERRANEE CON PARTICOLARE RI-GUARDO ALLA OLIVICOLTURA IN ATTUAZIONE DELLA LEGGE8.11.86 N.752.- PIANI SETTORIALI: COLTURE MEDITERRANEE, OLIVICOLTURA E VITICOLTURA -	2	30.000,00	0,00	0,00	0,00	30.000,00
2017	08330_S	FONDO PER GLI INVESTIMENTI DELLE COMUNITA' MONTANE E AGENZIA FORESTALE REGIONALE - L.R.9.3.00 N.19, L.R. 24/09/2003, N.18, ARTT. 19 E 75,L.R. 23/12/2011, N. 18	2	320.566,92	0,00	159.555,36	279,20	160.732,36
2017	09759/7010_S	SPESE PER IL FINANZIAMENTO DEGLI INTERVENTI A FA-VORE DELLE AREE DEPRESSE - FONDI PROVENIENTI DALLOSTATO-(DELIBERA CIPE N.42 DEL 06/05/1998).- OPERE IDRAULICHE DI RACCORDO/CONNESSIONE AL BACINO MONTEDOGLIO - UTENZE E CANONI	1	1.480,00	0,00	0,00	0,00	1.480,00
2017	09810_S	RESTITUZIONE DI DEPOSITI CAUZIONALI E PER SPESE CONTRATTUALI.	7	90.268,76	0,00	0,00	0,00	90.268,76
2017	09903_S	ESTINZIONE DELLE ANTICIPAZIONI MENSILI SUL FONDOSANITARIO NAZIONALE (ART.13,C.6 DEL DECRETO LGS18.2.2000 N.56).(RIF. E/UBP 6.01.004 - CAP. 3933).	7	150.937.890,06	0,00	0,00	0,00	150.937.890,06

Allegato B3 - Gestione residui anno 2018 e precedenti - parte spesa - elenco per capitolo

Epf	Capitolo	Descrizione Capitolo	Titolo	Residuo Iniziale	Importo economie con atto	Tot Mandati al 31/12/2019	Importo economie da riaccertamento	Residuo da mantenere
2017	42836_S	FONDO NAZIONALE PER LE POLITICHE SOCIALI ART. 1, COMMA 271, LEGGE 228/2012 - (RIF. CAP. 1803_E) - CONTR. SOC. EFFETTIVI A CARICO ENTE	1	0,36	0,00	0,00	0,00	0,36
2017	A0278_S	SPESE PER GLI UFFICI DI SUPPORTO AGLI ORGANI D IGOVERNO E DI DIREZIONE POLITICA DELLA GIUNTA REGIONALE - ART. 3, LR 01/02/2005 N.2. SPESA OBBLIGATORIA- RETRIBUZIONI IN DENARO	1	16.736,67	0,00	0,00	0,00	16.736,67
2017	A0400_S	MANUTENZIONE, RIPARAZIONE ED ADEGUAMENTO IMMOBILI, IMPIANTI ED INFRASTRUTTURE (SPESE OBBLIGATORIE)- TRASFERIMENTI CORRENTI AMM.NI LOCALI	1	100.000,00	0,00	83.666,88	16.333,12	0,00
2017	A0440_S	SPESE PER ILLUMINAZIONE RISCALDAMENTO ACQUAPULIZIA LOCALI E SPESE CONDOMINIALI (SPESEOBBLIGATO- RIE)SERVIZI AUSILIARI FUNZ. DELL'ENTE	1	262.474,80	0,00	7.983,37	33.450,29	221.041,14
2017	A0480_S	ACQUISTO LIBRI GIORNALI RIVISTE ED ALTRE PUBBLICAZIONI INSERZIONI REDAZIONALI - UTENZE E CANONI	1	2.239,88	0,00	0,00	0,00	2.239,88
2017	A0560_S	COMPENSI, INDENNITA' E RIMBORSO SPESE AI MEMBRI ESTRANEI ALL'AMM. REG.LE DI CONSIGLI, COMITATI E COMMISSIONI (SPESE OBBLIGATORIE) - RIMBORSI	1	1,00	0,00	0,00	0,00	1,00
2017	A0720_S	SPESE PER COLLABORATORI DELLA REGIONE CON RAPPORTIDIVERSI DA QUELLI DI IMPIEGO.L.R.23.3.81 N.14 - SPESE OBBLIGATORIE CONTR. SOC. EFFETTIVI A CARICO ENTE	1	22,02	0,00	0,00	0,00	22,02
2017	A0939_S	SPESE PER IL PREMIO DI LAUREA PECCATI-CRISPOLTI DI CUI ALLA L.R. 28/11/2014, N.23	1	0,04	0,00	0,00	0,00	0,04
2017	A2118_S	ART.20,C.2- SPESE PER L'ATTIVITA' DI INDIRIZZO E COORDINAMENTO DEL SERV. SAN. REG. - GIORNALI RIVISTE PUBBLICAZ.	1	12.101,00	0,00	700,00	0,00	11.401,00
2017	A2164_S	ART.20,C.2- PREVENZIONE, SORVEGLIANZA E CONTROLLO DELLE MALATTIE INFETTIVE E DIFFUSIVE IN CAMPO UMANO. - EVENTI PUBBLICITA'	1	7.300,00	0,00	0,00	0,00	7.300,00
2017	A2166_S	ART.20,C.2- QUOTA F.SAN.REG. DI PARTE CORRENTE PER STUDI, INDAGINI E CONSULENZE A SUPPORTO PROGRAMMAZIONE, INDIRIZZO E VALUTAZIONE DEL SERV.SAN.REG. - L.R. 12/11/2012, N.18. - TRASF. COR. AM. LOCALI	1	710.000,00	0,00	52.000,00	0,00	658.000,00

Allegato B3 - Gestione residui anno 2018 e precedenti - parte spesa - elenco per capitolo

Epf	Capitolo	Descrizione Capitolo	Titolo	Residuo Iniziale	Importo economie con atto	Tot Mandati al 31/12/2019	Importo economie da riaccertamento	Residuo da mantenere
2017	A2176_S	ART.20,C.2- PREVENZIONE NEI LUOGHI DI VITA E DI LAVORO: ATTIVITA' CONNESSE - TRASFER. CORR. AMM. LOCALI	1	67.500,00	0,00	0,00	0,00	67.500,00
2017	A2227_S	ART.20,C.2- QUOTA DEL F.S.N. DI PARTE CORRENTE PER ATTIVITA' DI PROMOZIONE DELLA SALUTE AI SENSI DELLA L.R.18/2012 - EVENTI PUBBLICITA'	1	9.526,00	0,00	9.526,00	0,00	0,00
2017	A2310_S	ART.20, C.3 - SANITA' VETERINARI ALIMENTARE - SOFTWARE	2	28.123,07	0,00	0,00	0,00	28.123,07
2017	A2810/8045_S	POR FSE 2014-2020: Assistenza Tecnica - Spese correnti -FINANZIAMENTO CON FONDI COMUNITARI FSE - LAVORO FLESSIBILE. (RIF. CAP. 01219_E)	1	0,04	0,00	0,00	0,00	0,04
2017	A2867_S	UTILIZZO FONDI DELLA PCM DERIVANTI DALLA CONTABILI TA' SPECIALE N. 6020 INTESTATA AL PGR PER RIMBORSO SPESE RELATIVE AI DIPENDENTI REGIONALI IMPEGNATI NELLA FASE DI EMERGENZA SISMA 2016 - CONTRIBUTI SOCIALI A CARICO ENTE - (RIF. CAP. 02439_E)	1	0,09	0,00	0,00	0,00	0,09
2017	A2876_S	UTILIZZO FONDI DELLA PCM DERIVANTI DALLA CONTABILI TA' SPECIALE N. 640 INTESTATA AL PGR PER PERSONALE REGIONALE COMANDATO PRESSO U.S.R. UMBRIA - CONTRIB SOC. EFFETTIVI - (RIF. CAP. 00570_E)	1	590,27	0,00	0,00	0,00	590,27
2017	A2898_S	SPESE PER INTERVENTI DI PROMOZIONE E VALORIZZAZIONE DELL'INVECCHIAMENTO ATTIVO (ART.291-294 L.R.11/2015) - TRASFER. CORRENTIIST. SOC. PRIVATE	1	17.058,87	0,00	0,00	0,00	17.058,87
2017	A3005/8021_S	PON YEI MISURA 2-A FORMAZIONE - DECR.DIR.MINISTERO DEL LAVORO N. 237 DEL 4/4/2014- COFINANZIAMENTO STATALE - (RIF. CAP. 1763_E)	1	9.073,67	0,00	600,00	8.173,67	300,00
2017	A3005/8023_S	PON YEI MISURA 2-A FORMAZIONE - DECR.DIR.MINISTERO DEL LAVORO N. 237 DEL4/4/2014- FINANZIAMENTO FONDI COMUNITARI YEI (RIF.CAP. 1204_E)	1	5.418,16	0,00	900,00	4.068,16	450,00
2017	A3005/8045_S	PON YEI MISURA 2-A FORMAZIONE - DECR.DIR.MINISTERO DEL LAVORO N. 237 DEL4/4/2014- FINANZIAMENTO FONDO SOCIALE EUROPEO - (RIF.CAP. 1202_E)	1	5.418,16	0,00	900,00	4.068,16	450,00
2017	A3132_S	SPESE PER TRASPORTO PUBBLICO LOCALE.ART. 1, COMMA 301, LEGGE 228/2012. (RIF. CAP. 341_E) - CONTRATTI SERV. PUBBLICO	1	39.152,74	0,00	0,00	0,00	39.152,74

Allegato B3 - Gestione residui anno 2018 e precedenti - parte spesa - elenco per capitolo

Epf	Capitolo	Descrizione Capitolo	Titolo	Residuo Iniziale	Importo economie con atto	Tot Mandati al 31/12/2019	Importo economie da riaccertamento	Residuo da mantenere
2017	A3589_S	SPESE CORRENTI IN VIA DI ANTICIPAZIONE PER GARANTIRE L'AVVIO DELLE MISURE DEL PIANO DI SVILUPPO RURALE 2007/2013 E 2014/2020 DI CUI AL REG. CE 1698/2005 E AL REG. UE 1305/2013 DA RIMBORSARE DA PARTE DELL'AGEA. (RIF. CAP. 02753_) - CONTRIBUTI SOCIALI	1	2.022,16	0,00	0,00	0,00	2.022,16
2017	A3828_S	SPESE PER FAR FRONTE AGLI ADEMPIMENTI DERIVANTI DALLE VARIE EMERGENZE FITOSANITARIE (RIF. CAP. 00757_E) - ALTRI BENI CONSUMO	1	780,80	0,00	701,82	78,98	0,00
2017	A5537/8020_S	POR FESR 2014-2020: AZIONE 1.4.1 - LIVING LABS - SPESA CORRENTE - COFINANZIAMENTO REGIONALE- TRASF. CORR.AMM.NI LOCALI	1	11.413,53	0,00	0,00	0,00	11.413,53
2017	A5537/8025_S	POR FESR 2014-2020: AZIONE 1.4.1 - LIVING LABS - SPESA CORRENTE - FINANZIAMENTO STATO - FONDO DI ROTAZIONE EX LEGGE 183/87 - TRASF.CORR.AMM.NI LOCA LI - (RIF.CAP. 01766_E)	1	26.631,56	0,00	0,00	0,00	26.631,56
2017	A5537/8038_S	POR FESR 2014-2020: AZIONE 1.4.1 - LIVING LABS - SPESA CORRENTE -FINANZIAMENTO CON FONDI COMUNITARI FESR- TRASF.CORR.AMM.NI LOCALI-(RIF. CAP.02958_E)	1	38.045,09	0,00	0,00	0,00	38.045,09
2017	A6743/8020_S	POR FESR 2014-2020: Assistenza Tecnica - Spese correnti -Cofinanziamento regionale - Contributi sociali effettivi	1	5,91	0,00	0,00	0,00	5,91
2017	A6743/8025_S	POR FESR 2014-2020: Assistenza Tecnica - Spese correnti -Finanziamento Stato - Fondo di rotazione ex legge 183/87 - Contributi sociali effettivi. (RIF. CAP. 01766_E)	1	5,23	0,00	0,00	0,00	5,23
2017	A6743/8038_S	POR FESR 2014-2020: Assistenza Tecnica - Spese correnti -Finanziamento con Fondi comunitari FESR- Contributi sociali effettivi. (RIF. CAP. 02958_E)	1	9,47	0,00	0,00	0,00	9,47
2017	A8332_S	UTILIZZO PROVENTI PER INTERVENTI DI COMPENSAZIONE AMBIENTALE PER ATTIVITA' DI CAVA ART.6, COMMA 5,LR 03/1/2000, N.2 MODIFICATO DALLA LR 29/12/2003 N.26 - (RIF. CAP.2552_E)- CONT. AGLI INV. AMMIN. LOCALI	2	11.785,77	0,00	11.068,72	64,13	652,92
2017	A9543_S	SPESE PER APQ IN MATERIA DI VIABILITA' - DELIBERACIPE N. 35/2005.(RIF. E/UPB 4.03.013 - CAP. 2086). - CONTRIB. INVESTIMENTI IMPRESE	2	7.000.000,00	0,00	0,00	0,00	7.000.000,00
2017	A9890_S	PARTITE DI GIRO DIVERSE - SPESE NON ANDATE A BUON FINE	7	36.758,45	0,00	0,00	0,00	36.758,45

Allegato B3 - Gestione residui anno 2018 e precedenti - parte spesa - elenco per capitolo

Epf	Capitolo	Descrizione Capitolo	Titolo	Residuo Iniziale	Importo economie con atto	Tot Mandati al 31/12/2019	Importo economie da riaccertamento	Residuo da mantenere
2017	B0180_S	SPESE PER IL FUNZIONAMENTO DELLA STRUTTURA DI SUPPORTO AL PRESIDENTE DELLA GIUNTA REGIONALE-L.R.23.3.2000 N.26. SPESA OBBLIGATORIA. -CONTR. SOCIALI	1	830,85	0,00	0,00	0,00	830,85
2017	B0278_S	SPESE PER GLI UFFICI DI SUPPORTO AGLI ORGANI DI GOVERNO E DI DIREZIONE POLITICA DELLA GIUNTA REGIONALE - ART. 3, LR 01/02/2005 N.2. SPESA OBBLIGATORIA- CONTRIBUTI SOCIALI	1	5.125,29	0,00	0,00	0,00	5.125,29
2017	B0460_S	SPESE D'UFFICIO - UTILIZZO DI BENI DI TERZI	1	2.363,76	0,00	0,00	0,00	2.363,76
2017	B0680_S	SPESA PER SERVIZI INFORMATICI AFFERENTI L'ACQUISIZIONE DELLE ENTRATE ED I MONITORAGGI DELLA GESTIONE FINANZIARIA	1	30.000,00	0,00	30.000,00	0,00	0,00
2017	B2127_S	ART.20,C.3- APROGETTI REGIONALI FONDO SANITARIO REGIONALE.-SOFTWARE	2	60.000,00	0,00	0,00	0,00	60.000,00
2017	B2145_S	ART.20,C.2- SPESA PER AVVIAMENTO GESTIONE SISTEMA INFORMATIVO SANITARIO INTEGRATO - LICENZE SOFTWARE	1	231.920,43	0,00	0,00	0,00	231.920,43
2017	B2164_S	ART.20,C.3- PREVENZIONE, SORVEGL DELLE MALATTIE INFETTIVE E DIFFUSIVE IN CAMPO UMANO. -SOFTWARE	2	70.000,00	0,00	0,00	0,00	70.000,00
2017	B2165_S	ART.20,C.2- QUOTA F.SAN.INTERREG.DI PARTE CORRENTE PER INIZIATIVE REGIONALI DI EDUCAZIONE SANITARIA E DI AGGIORNAMENTO DEGLI OPERATORISANITARI - ALTRI SERVIZI	1	57.387,38	0,00	18.791,50	0,00	38.595,88
2017	B2227_S	ART.20,C.2- QUOTA DEL F.S.N. DI PARTE CORRENTE PER ATTIVITA' DI PROMOZIONE DELLA SALUTE AI SENSI DELLA L.R.18/2012 - TRASF. ISTITUZIONI SOCIALI PRIVATE	1	59.200,00	0,00	10.477,60	0,00	48.722,40
2017	B2260_S	ART.20,C.2- QUOTA F.SAN.NAZ. PER BORSE DEI CORSI DI FORMAZIONE SPECIFICA IN MEDICINA GENERALE (D.LGS 8/8/91,N. 256) (RIF. E/UPB 2.01.004 - CAP. 2001 -2169) - SERVIZI AUSILIARI PER FUNZ. ENTE	1	2.000,00	0,00	0,00	0,00	2.000,00
2017	B2274_S	SPESE PER IL PERSONALE COMANDATO DA ALTRI ENTI. SPESA OBBLIGATORIA. -IRAP	1	127,75	0,00	127,75	0,00	0,00
2017	B2310_S	ART.20, C.2 - SANITA' VETERINARIA E SICUREZZA ALIMENTARE - SERVIZI INFORMATICI	1	65.000,00	0,00	0,00	0,00	65.000,00
2017	B2804/8020_S	POR FSE 2014-2020: ASSE OCCUPAZIONE-PRIORITA' 8.1 ACCESSO ALL'OCCUPAZIONE-COFINANZIAMENTO REGIONALE -TRASF. CORRENTI ALTRE IMPRESE	1	15.845,42	0,00	2.162,92	2.900,47	10.782,03

Allegato B3 - Gestione residui anno 2018 e precedenti - parte spesa - elenco per capitolo

Epf	Capitolo	Descrizione Capitolo	Titolo	Residuo Iniziale	Importo economie con atto	Tot Mandati al 31/12/2019	Importo economie da riaccertamento	Residuo da mantenere
2017	B2804/8025_S	POR FSE 2014-2020: ASSE OCCUPAZIONE-PRIORITA' 8.1 ACCESSO ALL'OCCUPAZIONE-Finanziamento Stato -Fondo di rotazione ex legge 183/87 - TRASF.CORRENTI ALTRE IMPRESE. (RIF. CAP. 01218_E)	1	36.971,52	0,00	5.046,80	8.342,74	23.581,98
2017	B2804/8045_S	POR FSE 2014-2020: ASSE OCCUPAZIONE-PRIORITA' 8.1 ACCESSO ALL'OCCUPAZIONE-FINANZIAMENTO CON FONDI COMUNITARI FSE-TRASF.CORRENTI ALTRE IMPRESE. (RIF. CAP. 01219_E)	1	66.068,69	0,00	7.209,72	25.169,94	33.689,03
2017	B2805/8020_S	POR FSE 2014-2020: ASSE OCCUPAZIONE-PRIORITA' 8.2 INTEGRAZIONE SOSTENIBILE NEL MERCATO DEL LAVORO-COFINANZIAMENTO REGIONALE - TRASF.CORRENTI ALTRE IMPRESE	1	2.100,03	0,00	750,00	1.350,01	0,02
2017	B2805/8025_S	POR FSE 2014-2020: ASSE OCCUPAZIONE-PRIORITA' 8.2 INTEGRAZIONE SOSTENIBILE NEL MERCATO DEL LAVORO-Finanziamento Stato -Fondo di rotazione ex legge 183/87 - TRASF.CORRENTI ALTRE IMPRESE. (RIF. CAP. 01218_E)	1	0,05	0,00	0,00	0,02	0,03
2017	B2805/8045_S	POR FSE 2014-2020: ASSE OCCUPAZIONE-PRIORITA' 8.2 INTEGRAZIONE SOSTENIBILE NEL MERCATO DEL LAVORO-FINANZIAMENTO CON FONDI COMUNITARI FSE-TRASF.CORRENTI ALTRE IMPRESE. (RIF. CAP. 01219_E)	1	0,08	0,00	0,00	0,03	0,05
2017	B2808/8020_S	POR FSE 2014-2020: ASSE OCCUPAZIONE-PRIORITA' 8.7 MODERNIZZAZIONE MERCATO DEL LAVORO-COFINANZIAMENTO REGIONALE -SERVIZI INFORMATICI	1	2.773,06	0,00	0,00	2.773,06	0,00
2017	B2808/8025_S	POR FSE 2014-2020: ASSE OCCUPAZIONE-PRIORITA' 8.7 MODERNIZZAZIONE MERCATO DEL LAVORO-Finanziamento Stato -Fondo di rotazione ex legge 183/87 - SERVIZI INFORMATICI. (RIF. CAP. 01218_E)	1	6.470,44	0,00	0,00	6.470,44	0,00
2017	B2808/8045_S	POR FSE 2014-2020: ASSE OCCUPAZIONE-PRIORITA' 8.7 MODERNIZZAZIONE MERCATO DEL LAVORO-FINANZIAMENTO CON FONDI COMUNITARI FSE-SERVIZI INFORMATICI. (RIF. CAP. 01219_E)	1	9.243,48	0,00	0,00	9.243,48	0,00
2017	B2809/8045_S	POR FSE 2014-2020: ASSE ISTRUZIONE E FORMAZIONE-PRIORITA' 10.3 RAFFORZARE PARITA' DI ACCESSO ALLA FORMAZIONE PERMANENTE-FINANZIAMENTO CON FONDI COMUNITARI FSE-ALTRI SERVIZI. (RIF. CAP. 01219_E)	1	0,01	0,00	0,00	0,01	0,00
2017	B2810/8020_S	POR FSE 2014-2020: Assistenza Tecnica - Spese correnti -Cofinanziamento regionale - IRAP	1	0,03	0,00	0,00	0,00	0,03

Allegato B3 - Gestione residui anno 2018 e precedenti - parte spesa - elenco per capitolo

Epf	Capitolo	Descrizione Capitolo	Titolo	Residuo Iniziale	Importo economie con atto	Tot Mandati al 31/12/2019	Importo economie da riaccertamento	Residuo da mantenere
2017	B2810/8045_S	POR FSE 2014-2020: Assistenza Tecnica - Spese correnti -FINANZIAMENTO CON FONDI COMUNITARI FSE - IRAP. (RIF. CAP. 01219_E)	1	0,01	0,00	0,00	0,00	0,01
2017	B2811/8020_S	POR FSE 2014-2020: ASSE INCLUSIONE SOCIALE E LOTTA ALLA POVERTA'- PRIORITA' 9.1 INCLUSIONE ATTIVA- COFINANZIAMENTO REGIONALE - TRASF.CORRENTI ISTITUZIONI SOCIALI PRIVATE	1	14.228,45	0,00	14.228,45	0,00	0,00
2017	B2811/8025_S	POR FSE 2014-2020: ASSE INCLUSIONE SOCIALE E LOTTA ALLA POVERTA' - PRIORITA' 9.1 INCLUSIONE ATTIVA - Finanziamento Stato - Fondo di rotazione ex legge 183/87 -TRASF.CORRENTI ISTITUZIONI SOCIALI PRIVATE. (RIF. CAP. 01218_E	1	33.197,39	0,00	33.197,39	0,00	0,00
2017	B2811/8045_S	POR FSE 2014-2020: ASSE INCLUSIONE SOCIALE E LOTTA ALLA POVERTA'- PRIORITA' 9.1 INCLUSIONE ATTIVA- FINANZIAMENTO CON FONDI COMUNITARI FSE-TRASF.CORRENTI ISTITUZIONI SOCIALI PRIVATE. (RIF. CAP. 01219_E)	1	47.424,84	0,00	47.424,84	0,00	0,00
2017	B2867_S	UTILIZZO FONDI DELLA PCM DERIVANTI DALLA CONTABILI TA' SPECIALE N. 6020 INTESTATA AL PGR PER RIMBORSO SPESE RELATIVE AI DIPENDENTI REGIONALI IMPEGNATI NELLA FASE DI EMERGENZA SISMA 2016 - IRAP - (RIF. CAP. 02439_E)	1	0,09	0,00	0,00	0,00	0,09
2017	B2876_S	UTILIZZO FONDI DELLA PCM DERIVANTI DALLA CONTABILI TA' SPECIALE N.6040 INTESTATA AL PGR PER PERSONALE REGIONALE COMANDATO PRESSO U.S.R. UMBRIA - IRAP - (RIF. CAP. 00570_E)	1	603,25	0,00	0,00	0,00	603,25
2017	B2961_S	SPESE PER IL FINANZIAMENTO DELLE ATTIVITA' DI FORM AZIONE NELL'ESERCIZIO DELL'APPRENDISTATO- ART.68,CO MMA 5, DELLA LEGGEN.144 DEL 17.5.99 - TRASF. CORR. ALTRE IMPRESE (RIF. E/UPB 2.01.009 - CAP.2946)	1	89.783,00	0,00	0,00	0,00	89.783,00
2017	B3132/8021_S	SPESE PEER TRASPORTO PUBBLICO LOCALE. ART. 1 COMMA 301, LEGGE 228/2012- FONDI STATALI ART.27, COMMA 8-SEPTIES D.L. 50/2017 CONVERTITO IN L.96/2017 - TRASFER.CORRENTI AMM.NI LOCALI - (RIF. CAP. 02997_E)	1	19.635,25	0,00	10.462,14	0,00	9.173,11
2017	B4274_S	SPESE PER IL PERSONALE COMANDATO DA ALTRI ENTI. SPESA OBBLIGATORIA. - IRAP	1	1.742,57	0,00	1.742,57	0,00	0,00

Allegato B3 - Gestione residui anno 2018 e precedenti - parte spesa - elenco per capitolo

Epf	Capitolo	Descrizione Capitolo	Titolo	Residuo Iniziale	Importo economie con atto	Tot Mandati al 31/12/2019	Importo economie da riaccertamento	Residuo da mantenere
2017	B7824/2176_S	SPESE PER IL FINANZIAMENTO DEI PROGRAMMI INTERREGIONALI IN AGRICOLTURA - ART.2, COMMA 6, LEGGE 491/93, DELIBERA CIPE 18/12/96 - ART.2, COMMA 2, L.499/99 - RISTRUTTURAZIONE DELLE STATISTICHE AGRICOLE NAZIONALI E REGIONALI - (RIF. CAP. A1215_E) - TRASF. CORR. AMM. LOCALI	1	10.000,00	0,00	0,00	0,00	10.000,00
2017	B7824/8020_S	SPESE PER IL FINANZIAMENTO DEI PROGRAMMIINTERRE-GIONALI IN AGRICOLTURA-ART.2,COMMA 6,LEGGE 491/93DELIBERA CIPE 18/12/96 - ART.2, COMMA2,L.499/99.-FINANZIAMENTO CON FONDI PROPRIREGIONALI- TRASF. CORR. AMM.NI LOCALI	1	10.000,00	0,00	0,00	0,00	10.000,00
2017	B9800_S	VERSAMENTO RITENUTE SU ALTRI REDDITI TASSABILI IN VIA DI RIVALSA.- RITENUTA 4% SU CONTRIBUTI PUBBLICI	7	5.846,00	0,00	0,00	5.846,00	0,00
2017	B9810_S	SPESE PER COSTITUZIONE DI DEPOSITI CAUZIONALI E PER SPESE CONTRATTUALI - PARTITE DI GIRO N.A.C.	7	459,53	0,00	0,00	459,53	0,00
2017	C0180_S	SPESE PER IL FUNZIONAMENTO DELLA STRUTTURA DI SUPPORTO AL PRESIDENTE DELLA GIUNTA REGIONALE-L.R.23.3.2000 N.26. SPESA OBBLIGATORIA. -IRAP	1	14,99	0,00	0,00	0,00	14,99
2017	C0278_S	SPESE PER GLI UFFICI DI SUPPORTO AGLI ORGANI DI GOVERNO E DI DIREZIONE POLITICA DELLA GIUNTA REGIONALE - ART. 3, LR 01/02/2005 N.2 .SPESA OBBLIGATORIA- IRAP	1	1.639,72	0,00	0,00	0,00	1.639,72
2017	C0460_S	SPESE D'UFFICIO - SERVIZI AUSILIARI PER FUNZIONAMENTO ENTE	1	1,00	0,00	0,00	0,00	1,00
2017	C0500_S	ACQUISTO, MANUTENZIONE, NOLEGGIO ED ESERCIZIO AUTO VETTURE (SPESE OBBLIGATORIE)-UTENZE E CANONI	1	40,00	0,00	0,00	0,00	40,00
2017	C0700_S	SPESE PER IMPLEMENTAZIONE, SVILUPPO E GESTIONEDISISTEMI E PROCEDURE INFORMATICHE - SOFTWARE.	2	57.651,00	0,00	36.051,00	0,00	21.600,00
2017	C2145_S	ART.20,C.2- SPESA PER AVVIAMENTO GESTIONE SISTEMA INFORMATIVO SANITARIO INTEGRATO - SERV. INFORMATICI E DI TELECOMUNICAZIONI	1	557.286,59	0,00	557.241,17	0,00	45,42
2017	C2165_S	ART.20,C.2- QUOTA F.SAN.INTERREG. DI PARTE CORRENT E PER INIZIATIVE REGIONALI DI EDUCAZIONE SANITARIA E DI AGGIORNAMENTO DEGLI OPERATORISANITARI - ALTRI SERVIZI	1	145.091,90	0,00	0,00	0,00	145.091,90

Allegato B3 - Gestione residui anno 2018 e precedenti - parte spesa - elenco per capitolo

Epf	Capitolo	Descrizione Capitolo	Titolo	Residuo Iniziale	Importo economie con atto	Tot Mandati al 31/12/2019	Importo economie da riaccertamento	Residuo da mantenere
2017	C2170_S	ART.20,C.2- QUOTA FONDO SANITARIO INTERREG. DI PARTE CORRENTE PER INDENNITA' E RIMBORSO SPESE ALLE COMMISSIONI SANITARIE, GRUPPI LAVORO E ALTRE COMMISSIONI IN CAMPO SANITARIO - ALTRI SERVIZI	1	5.016,80	0,00	0,00	0,00	5.016,80
2017	C2809/8020_S	POR FSE 2014-2020: ASSE ISTRUZIONE E FORMAZIONE-PRIORITA' 10.3 RAFFORZARE PARITA' DI ACCESSO ALLA FORMAZIONE PERMANENTE-COFINANZIAMENTO REGIONALE - TRASF.CORRENTI ALTRE IMPRESE	1	0,01	0,00	0,00	0,00	0,01
2017	C2809/8025_S	POR FSE 2014-2020: ASSE ISTRUZIONE E FORMAZIONE-PRIORITA' 10.3 RAFFORZARE PARITA' DI ACCESSO ALLA FORMAZIONE PERMANENTE-Finanziamento Stato -Fondo di rotazione ex legge 183/87 - TRASF.CORRENTI ALTRE IMPRESE. (RIF. CAP. 01218_E)	1	0,01	0,00	0,00	0,00	0,01
2017	C2810/8020_S	POR FSE 2014-2020: Assistenza Tecnica - Spese correnti -Cofinanziamento regionale - CONTR.SOCIALI EFFETTIVI A CARICO ENTE	1	0,99	0,00	0,00	0,00	0,99
2017	C2810/8025_S	POR FSE 2014-2020: Assistenza Tecnica - Spese correnti -Finanziamento Stato - Fondo di rotazione ex legge 183/87 - CONTR.SOCIALI EFFETTIVI A CARICO ENTE. (RIF. CAP. 01218_E)	1	1,01	0,00	0,00	0,00	1,01
2017	C2810/8045_S	POR FSE 2014-2020: Assistenza Tecnica - Spese correnti -FINANZIAMENTO CON FONDI COMUNITARI FSE - CONTR.SOCIALI EFFETTIVI A CARICO ENTE. (RIF. CAP. 01219_E)	1	2,07	0,00	0,00	0,00	2,07
2017	C2813/8020_S	POR FSE 2014-2020: ASSE ISTRUZIONE E FORMAZIONE - PRIORITA' 10.1 RIDUZIONE ABBANDONO SCOL. E PROMOZ. UGUAGLIANZA ACCESSO-COFINANZIAMENTO REGIONALE - TRASF.CORRENTI AMM.NI LOCALI -	1	11.057,61	0,00	0,00	0,00	11.057,61
2017	C2813/8025_S	POR FSE 2014-2020: ASSE ISTRUZIONE E FORMAZIONE - PRIORITA' 10.1 RIDUZIONE ABBANDONO SCOL. E PROMOZ. UGUAGLIANZA ACCESSO-COFINANZIAMENTO REGIONALE - FinanziamentoStato -Fondo di rotazione ex legge 183/87-TRASF.CORRENTI AMM.NI LOCALI. (RIF. CAP.01218_E)	1	25.801,08	0,00	0,00	0,00	25.801,08
2017	C2813/8045_S	POR FSE 2014-2020: ASSE ISTRUZIONE E FORMAZIONE PRIORITA' 10.1 RIDUZIONE ABBANDONO SCOL. E PROMOZ. UGUAGL.ACCESSO-FINANZIAMENTO CON FONDI COMUNITARI FSE - RASF.CORRENTI AMM.NI LOCALI. (RIF. CAP.01219_E	1	36.858,68	0,00	0,00	0,00	36.858,68

Allegato B3 - Gestione residui anno 2018 e precedenti - parte spesa - elenco per capitolo

Epf	Capitolo	Descrizione Capitolo	Titolo	Residuo Iniziale	Importo economie con atto	Tot Mandati al 31/12/2019	Importo economie da riaccertamento	Residuo da mantenere
2017	C2876_S	UTILIZZO FONDI DELLA PCM DERIVANTI DALLA CONTABILI TA' SPECIALE N.6040 INTESTATA AL PGR PER PERSONALE REGIONALE COMANDATO PRESSO U.S.R. UMBRIA - ORG. EV., PUBB. E SERV. TRAS - (RIF. CAP. 00570_E)	1	2.571,68	0,00	0,00	0,00	2.571,68
2017	C6020_S	ALTRE IMPOSTE, TASSE E PROVENTI ASSIMILATI CARICO DELLA REGIONE	1	5.000,01	0,00	5.000,01	0,00	0,00
2017	C6743/8020_S	POR FESR 2014-2020: Assistenza Tecnica - Spese correnti -Cofinanziamento regionale - IRAP	1	0,13	0,00	0,00	0,00	0,13
2017	C6743/8025_S	POR FESR 2014-2020: Assistenza Tecnica - Spese correnti -Finanziamento Stato - Fondo di rotazione ex legge 183/87 - IRAP. (RIF. CAP. 01766_E)	1	0,01	0,00	0,00	0,00	0,01
2017	C6743/8038_S	POR FESR 2014-2020: Assistenza Tecnica - Spese correnti -Finanziamento con Fondi comunitari FESR- IRAP. (RIF. CAP. 02958_E)	1	0,05	0,00	0,00	0,00	0,05
2017	D2145_S	ART. 20, C.2 - SPESA PER AVVIAMENTO GESTIONE SISTE MA INFORMATIVO SANITARIO INTEGRATO - UTENZE E CANONI.	1	62.662,09	0,00	46.360,42	0,00	16.301,67
2017	D2870_S	INTERVENTI DIRETTI E INDIRETTI DELLA REGIONE A FAVORE DEGLI EMIGRATI E DELLE LORO FAMIGLIE, L.R. 05/03/2018 N. 2 - TRASF. CORRENTI RESTO DEL MONDO	1	2.000,00	0,00	0,00	2.000,00	0,00
2017	D3132_S	SPESE PER TRASPORTO PUBBLICO LOCALE.ART. 1, COMMA 301, LEGGE 228/2012. (RIF. CAP. 341_E) - CONTRATTI DI SERVIZIO PUBBLICO	1	255.512,32	0,00	255.512,32	0,00	0,00
2017	D3589_S	SPESE CORRENTI IN VIA DI ANTICIPAZIONE PER GARANTIRE L'AVVIO DELLE MISURE DEL PIANO DI SVILUPPO RURALE 2007/2013 E 2014/2020 DI CUI AL REG. CE 1698/2005 E AL REG. UE 1305/2013 DA RIMBORSARE DA PARTE DELL'AGEA. (RIF. CAP. 02753_E) - EVENTI PUBBLICITA'	1	13.420,00	0,00	0,00	0,00	13.420,00
2017	D7824/8020_S	SPESE PER IL FINANZIAMENTO DEIPROGRAMMI INTERREGIO NALI INAGRICOLTURA- ART.2,COMMA 6,LEGGE 491/93DELIB ERACIPE 18/12/96 - ART.2,COMMA2,L.499/99.- FINANZIA MENTO CON FONDIPROPRIREGIONALI- TRASF. CORR. ALTRE IMPRESE	1	5.000,00	0,00	0,00	0,00	5.000,00
2017	E0460_S	SPESE D'UFFICIO - SPESE PER SERVIZI AMMINISTRATIVI	1	225,00	0,00	0,00	0,00	225,00
2017	E3132/8020_S	SPESE PER TRASPORTO PUBBLICO LOCALE ART. 1, COMMA 301, LEGGE 228/2012- FONDI REGIONALI - CONTRATTI DI SERVIZIO PUBBLICO	1	373.107,95	0,00	0,00	0,00	373.107,95
2017	F0460_S	SPESE D'UFFICIO - SPESE PER ALTRI SERVIZI	1	1.290,00	0,00	0,00	0,00	1.290,00

Allegato B3 - Gestione residui anno 2018 e precedenti - parte spesa - elenco per capitolo

Epf	Capitolo	Descrizione Capitolo	Titolo	Residuo Iniziale	Importo economie con atto	Tot Mandati al 31/12/2019	Importo economie da riaccertamento	Residuo da mantenere
2017	F2176_S	ART.20,C.2- PREVENZIONE NEI LUOGHI DI VITA E DI LA VORO: ATTIVITA' CONNESSE. -TRASF. CORR. AMM. CENTR ALI	1	5.700,00	0,00	0,00	0,00	5.700,00
2017	F2260_S	ART.20,C.2- QUOTA F.SAN.NAZ. PER BORSE DEI CORSI DI FORMAZIONE SPECIFICA IN MEDICINA GENERALE(D.LGS 8/8/91,N. 256) - (RIF. CAP.2001_E - 2169_E)	1	126.273,61	0,00	126.273,60	0,00	0,01
2017	F2810/8020_S	POR FSE 2014-2020: Assistenza Tecnica - Spese correnti -Cofinanziamento regionale - ALTRI SERVIZI	1	1.449,16	0,00	1.449,16	0,00	0,00
2017	F2810/8025_S	POR FSE 2014-2020: Assistenza Tecnica - Spese correnti -Finanziamento Stato - Fondo di rotazione ex legge 183/87 - ALTRI SERVIZI. (RIF. CAP. 01218_E)	1	3.381,37	0,00	3.381,37	0,00	0,00
2017	F2810/8045_S	POR FSE 2014-2020: Assistenza Tecnica - Spese correnti -FINANZIAMENTO CON FONDI COMUNITARI FSE - ALTRI SERVIZI. (RIF. CAP. 01219_E)	1	4.830,53	0,00	4.830,53	0,00	0,00
2017	F2884_S	QUOTA DEL FONDO SOCIALE REGIONALE DATRASFERIRE AGLI AMBITI TERRITORIALI INTEGRATI (ATI) ED ALTRI PER FUNZIONAMENTO DEGLI INTERVENTI DI CUI ALL'ART.266 L.R. 11/2015 - TRASFER. CORRENTI AMM.NI LOCALI	1	52.480,00	0,00	0,00	0,00	52.480,00
2017	F6743/8020_S	POR FESR 2014-2020: Assistenza Tecnica - Spese correnti -Cofinanziamento regionale - Trasferimenti correnti Amm.ni Locali	1	9.871,80	0,00	0,00	0,00	9.871,80
2017	F6743/8025_S	POR FESR 2014-2020: Assistenza Tecnica - Spese correnti -Finanziamento Stato - Fondo di rotazione ex legge 183/87 - Trasferimenti correnti Amm.ni Locali. (RIF. CAP. 01766_E)	1	23.034,22	0,00	0,00	0,00	23.034,22
2017	F6743/8038_S	POR FESR 2014-2020: Assistenza Tecnica - Spese correnti -Finanziamento con Fondi comunitari FESR- Trasferimenti correnti Amm.ni Locali. (RIF. CAP. 02958_E)	1	32.906,00	0,00	0,00	0,00	32.906,00
2017	G2176_S	ART.20,C.2- PREVENZIONE NEI LUOGHI DI VITA E DI LA VORO: ATTIVITA' CONNESSE. -TRASF. CORR. ISTITUZ.SO CIALI PRIVATE	1	45.000,00	0,00	0,00	0,00	45.000,00
2017	H0698_S	SPESE PER LA COMMUNITY NETWORK EX ART. 10 L.R.8/2011. - UTENZE E CANONI	1	22.911,44	0,00	22.911,44	0,00	0,00
2017	H2839_S	SERVIZIO CIVILE NAZIONALE: ATTIVITA' DI COMPETENZA DELLA REGIONE UMBRIA, D.LGS N.77/2002 - (RIF. CAP. 02047_E) - CONTR. SOC. EFFETTIVI A CARICO ENTE	1	54,45	0,00	0,00	0,00	54,45

Allegato B3 - Gestione residui anno 2018 e precedenti - parte spesa - elenco per capitolo

Epf	Capitolo	Descrizione Capitolo	Titolo	Residuo Iniziale	Importo economie con atto	Tot Mandati al 31/12/2019	Importo economie da riaccertamento	Residuo da mantenere
2017	I3589_S	SPESE CORRENTI IN VIA DI ANTICIPAZIONE PER GARANTIRE L'AVVIO DELLE MISURE DEL PIANO DI SVILUPPO RURALE 2007/2013 E 2014/2020 DI CUI AL REG. CE 1698/2005 E AL REG. UE 1305/2013 DA RIMBORSARE DA PARTE DELL'AGEA. (RIF. CAP. 02753_E) - PRESTAZIONI PROF.LI	1	5.180,72	0,00	0,00	0,00	5.180,72
2017	J3589_S	SPESE CORRENTI IN VIA DI ANTICIPAZIONE PER GARANTIRE L'AVVIO DELLE MISURE DEL PIANO DI SVILUPPO RURALE 2007/2013 E 2014/2020 DI CUI AL REG. CE 1698/2005 E AL REG. UE 1305/2013 DA RIMBORSARE DA PARTE DELL'AGEA. (RIF. CAP. 02753_E) - LAVORO FLESSIBILE	1	9.304,15	0,00	0,00	0,00	9.304,15
2017	K6705/8025_S	POR FESR:2007/2013 - ASSE 1 - INNOVAZIONE - ATTIVITA' 1.2.2 - INFRASTRUTTURE PER SIFINANZIAMENTO CON FONDI L. 183/87(RIF. E/UPB 4.03.008 CAP. 2994) - CONTRIBUTI INVESTIM. IMPRESE CONTROLLATE	2	121.657,37	0,00	0,00	0,00	121.657,37
2017	K6705/8038_S	POR FESR:2007/2013 - ASSE 1 - INNOVAZIONE - ATTIVITA' 1.2.2 - INFRASTRUTTURE PER SIFINANZIAMENTO CON FONDI COMUNITARI FESR(RIF E/UPB 4.04.002 CAP. 2993) - CONTRIBUTI INVESTIMENTI IMPRESE CONTROLLATE	2	133.363,90	0,00	0,00	0,00	133.363,90
2017	L0728_S	UTILIZZO FONDI DELIBERA CIPE N.114/2015 - PROGRAMMA COMPLEMENTARE DI AZIONE E COESIONE PER LA GOVERNAN CE DEI SISTEMI DI GESTIONE E CONTROLLO AUTORITA' D I AUDIT 2014/2020 - DELIBERA CIPE 114/2015. CONTRIBURI SOC. A CARICO ENTE - (RIF. CAP. 00932_E)	1	4,50	0,00	0,00	0,00	4,50
2017	L2810/8020_S	POR FSE 2014-2020: Assistenza Tecnica - Spesecorre nti - Cofinanziamento regionale - SERVIZI AMMINIST RATIVI	1	4,06	0,00	4,06	0,00	0,00
2017	L2810/8025_S	POR FSE 2014-2020: Assistenza Tecnica - Spese correnti -Finanziamento Stato - Fondo di rotazione ex legge 183/87 - SERVIZI AMMINISTRATIVI (RIF. CAP. 01218_E)	1	15,17	0,00	9,48	0,00	5,69
2017	L2810/8045_S	POR FSE 2014-2020: Assistenza Tecnica - Spese correnti -FINANZIAMENTO CON FONDI COMUNITARI FSE- SERVIZI AMMINISTRATIVI - (RIF. CAP. 01219_E)	1	21,66	0,00	13,54	0,00	8,12
2017	N0728_S	UTILIZZO FONDI DELIBERA CIPE N.114/2015 - PROGRAMMA COMPLEMENTARE DI AZIONE E COESIONE PER LA GOVERNAN CE DEI SISTEMI DI GESTIONE E CONTROLLO AUTORITA' D I AUDIT 2014/2020 - DELIBERA CIPE 114/2015. IRAP - (RIF. CAP. 00932_E)	1	0,72	0,00	0,00	0,00	0,72

Allegato B3 - Gestione residui anno 2018 e precedenti - parte spesa - elenco per capitolo

Epf	Capitolo	Descrizione Capitolo	Titolo	Residuo Iniziale	Importo economie con atto	Tot Mandati al 31/12/2019	Importo economie da riaccertamento	Residuo da mantenere
2017	N2118_S	ART.20,C.2- SPESE PER L'ATTIVITA' DI INDIRIZZO E COORDINAMENTO DEL SERV. SAN. REG.. -TRASF. CORRENTI AMM.NI CENTRALI	1	30.153,21	0,00	0,00	0,00	30.153,21
2017	N4190/6060_S	SPESE CORRENTI PER L'ES. DELLE FUNZ.AMMINISTRATIVE DI COMPETENZA REGIONALE IN MATERIA DI CACCIA- LR 17.5.94 N.14 - LR 25.11.2004, N.25.- CONTR. SOCIAL. A CARICO ENTE	1	12,94	0,00	0,00	0,00	12,94
2017	P2118_S	ART.20,C.2- SPESE PER L'ATTIVITA' DI INDIRIZZO E COORDINAMENTO DEL SERV. SAN. REG.. -TRASF. CORRENTI AMM.NI LOCALI	1	616.633,08	0,00	380.000,00	0,00	236.633,08
2017	R2118_S	ART.20,C.2- SPESE PER L'ATTIVITA' DI INDIRIZZO E COORDINAMENTO DEL SERV. SAN. REG.. -TRASF. CORRENTI IST. SOC. PRIVATE	1	2.000,00	0,00	1.000,00	0,00	1.000,00
2017	R3589_S	SPESE CORRENTI IN VIA DI ANTICIPAZIONE PER GARANTIRE L'AVVIO DELLE MISURE DEL PIANO DI SVILUPPO RURALE 2007/2013 E 2014/2020 DI CUI AL REG. CE 1698/2005 E AL REG. UE 1305/2013 DA RIMBORSARE DA PARTE DELL'AGEA. (RIF. CAP. 02753_E) - IRAP	1	790,83	0,00	0,00	0,00	790,83
2017	S2118_S	ART.20,C.2- SPESE PER L'ATTIVITA' DI INDIRIZZO E COORDINAMENTO DEL SERV. SAN. REG.. -ALTRI TRASF. CORRENTI ALLA U.E.	1	25.000,00	0,00	25.000,00	0,00	0,00
2017	X2836_S	FONDO NAZIONALE PER LE POLITICHE SOCIALI ART. 1, COMMA 271, LEGGE 228/2012 - (RIF. CAP. 1803_E) - LAVORO FLESSIBILE	1	0,08	0,00	0,00	0,00	0,08
2017	Z0061_S	ONERI PREVIDENZIALI, ASSISTENZIALI ED ASSICURATIVI A CARICO DELLA REGIONE PER IL PERSONALE DELLA GIUNTA REGIONALE ANCHE A TEMPO DETERMINATO. L.R.16/12/1983 N. 46 (SPESA OBBLIGATORIA)	1	9.635,31	0,00	0,00	0,00	9.635,31
2017	Z0066_S	SPESE PER MISSIONI DEL PERSONALE DELLA GIUNTA REGIONALE AL DI FUORI DEL LIMITE PREVISTO DALL' ART.6, C.12, DEL DL 78/2010. 0	1	680,75	0,00	0,00	0,00	680,75
2017	Z0161_S	ONERI PREVIDENZIALI, ASSISTENZIALI ED ASSICURATIVI A CARICO DELLA REGIONE PER IL PERSONALE DELLA GIUNTA REGIONALE ANCHE A TEMPO DETERMINATO. L.R.16/12/1983 N. 46 (SPESA OBBLIGATORIA)	1	26.801,78	0,00	0,00	0,00	26.801,78
2017	Z0166_S	SPESE PER MISSIONI DEL PERSONALE DELLA GIUNTA REGIONALE AL DI FUORI DEL LIMITE PREVISTO DALL' ART.6, C.12, DEL DL 78/2010. 0	1	703,57	0,00	0,00	0,00	703,57

Allegato B3 - Gestione residui anno 2018 e precedenti - parte spesa - elenco per capitolo

Epf	Capitolo	Descrizione Capitolo	Titolo	Residuo Iniziale	Importo economie con atto	Tot Mandati al 31/12/2019	Importo economie da riaccertamento	Residuo da mantenere
2017	Z0263_S	IMPOSTA REGIONALE SULLE ATTIVITA' PRODUTTIVE SULL'AMMONTARE DELLE RETRIBUZIONI CORRISPOSTE AL PERSONALE DELLA GIUNTA REGIONALEANCHE A TEMPO DETERMINATO. ART.10 D.LGS N.446/97- SPESAOBBLIGAT.	1	3.153,90	0,00	0,00	0,00	3.153,90
2017	Z0266_S	SPESE PER MISSIONI DEL PERSONALE DELLA GIUNTA REGIONALE AL DI FUORI DEL LIMITE PREVISTO DALL' ART.6, C.12, DEL DL 78/2010. 0	1	1.115,02	0,00	0,00	0,00	1.115,02
2017	Z0361_S	ONERI PREVIDENZIALI, ASSISTENZIALI ED ASSICURATIVI A CARICO DELLA REGIONE PER IL PERSONALE DELLA GIUNTA REGIONALE ANCHE A TEMPO DETERMINATO. L.R.16/12/1983 N. 46 (SPESA OBBLIGATORIA)	1	1.077,54	0,00	0,00	0,00	1.077,54
2017	Z0365_S	RIMBORSO SPESE PER MISSIONI DEL PERSONALE DELLA GIUNTA REGIONALE ANCHE A TEMPO DETERMINATO - LR 15/6/1979 N.28- (SPESEOBBLIGATORIE) 0	1	244,39	0,00	0,00	0,00	244,39
2017	Z0366_S	SPESE PER MISSIONI DEL PERSONALE DELLA GIUNTA REGIONALE AL DI FUORI DEL LIMITE PREVISTO DALL' ART.6, C.12, DEL DL 78/2010. 0	1	144,61	0,00	0,00	0,00	144,61
2017	Z0461_S	ONERI PREVIDENZIALI, ASSISTENZIALI ED ASSICURATIVI A CARICO DELLA REGIONE PER IL PERSONALE DELLA GIUNTA REGIONALE ANCHE A TEMPO DETERMINATO. L.R.16/12/1983 N. 46 (SPESA OBBLIGATORIA)	1	4.064,77	0,00	0,00	0,00	4.064,77
2017	Z0465_S	RIMBORSO SPESE PER MISSIONI DEL PERSONALE DELLA GIUNTA REGIONALE ANCHE A TEMPO DETERMINATO - LR 15/6/1979 N.28- (SPESEOBBLIGATORIE) 0	1	393,20	0,00	0,00	0,00	393,20
2017	Z0466_S	SPESE PER MISSIONI DEL PERSONALE DELLA GIUNTA REGIONALE AL DI FUORI DEL LIMITE PREVISTO DALL' ART.6, C.12, DEL DL 78/2010. 0	1	234,41	0,00	0,00	0,00	234,41
2017	Z0561_S	ONERI PREVIDENZIALI, ASSISTENZIALI ED ASSICURATIVI A CARICO DELLA REGIONE PER IL PERSONALE DELLA GIUNTA REGIONALE ANCHE A TEMPO DETERMINATO. L.R.16/12/1983 N. 46 (SPESA OBBLIGATORIA)	1	4.458,29	0,00	0,00	0,00	4.458,29
2017	Z0565_S	RIMBORSO SPESE PER MISSIONI DEL PERSONALE DELLA GIUNTA REGIONALE ANCHE A TEMPO DETERMINATO - LR 15/6/1979 N.28- (SPESEOBBLIGATORIE) 0	1	445,41	0,00	0,00	0,00	445,41

Allegato B3 - Gestione residui anno 2018 e precedenti - parte spesa - elenco per capitolo

Epf	Capitolo	Descrizione Capitolo	Titolo	Residuo Iniziale	Importo economie con atto	Tot Mandati al 31/12/2019	Importo economie da riaccertamento	Residuo da mantenere
2017	Z0566_S	SPESE PER MISSIONI DEL PERSONALE DELLA GIUNTA REGIONALE AL DI FUORI DEL LIMITE PREVISTO DALL' ART.6, C.12, DEL DL 78/2010. 0	1	266,71	0,00	0,00	0,00	266,71
2017	Z0661_S	ONERI PREVIDENZIALI, ASSISTENZIALI ED ASSICURATIVI A CARICO DELLA REGIONE PER IL PERSONALE DELLA GIUNTA REGIONALE ANCHE A TEMPO DETERMINATO. L.R.16/12/1983 N. 46 (SPESA OBBLIGATORIA)	1	239,82	0,00	0,00	0,00	239,82
2017	Z0665_S	RIMBORSO SPESE PER MISSIONI DEL PERSONALE DELLA GIUNTA REGIONALE ANCHE A TEMPO DETERMINATO - LR 15/6/1979 N.28- (SPESEOBBLIGATORIE) 0	1	263,87	0,00	0,00	0,00	263,87
2017	Z0666_S	SPESE PER MISSIONI DEL PERSONALE DELLA GIUNTA REGIONALE AL DI FUORI DEL LIMITE PREVISTO DALL' ART.6, C.12, DEL DL 78/2010. 0	1	919,82	0,00	0,00	0,00	919,82
2017	Z0765_S	RIMBORSO SPESE PER MISSIONI DEL PERSONALE DELLA GIUNTA REGIONALE ANCHE A TEMPO DETERMINATO - LR 15/6/1979 N.28- (SPESEOBBLIGATORIE) 0	1	55,35	0,00	0,00	0,00	55,35
2017	Z0766_S	SPESE PER MISSIONI DEL PERSONALE DELLA GIUNTA REGIONALE AL DI FUORI DEL LIMITE PREVISTO DALL' ART.6, C.12, DEL DL 78/2010. 0	1	38,90	0,00	0,00	0,00	38,90
2017	Z0863_S	IMPOSTA REGIONALE SULLE ATTIVITA' PRODUTTIVE SULL'AMMONTARE DELLE RETRIBUZIONI CORRISPOSTE AL PERSONALE DELLA GIUNTA REGIONALEANCHE A TEMPO DETERMINATO. ART.10 D.LGS N.446/97- SPESAOBBLIGAT.	1	2.194,69	0,00	0,00	0,00	2.194,69
2017	Z0866_S	SPESE PER MISSIONI DEL PERSONALE DELLA GIUNTA REGIONALE AL DI FUORI DEL LIMITE PREVISTO DALL' ART.6, C.12, DEL DL 78/2010. 0	1	732,85	0,00	0,00	0,00	732,85
2017	Z0961_S	ONERI PREVIDENZIALI, ASSISTENZIALI ED ASSICURATIVI A CARICO DELLA REGIONE PER IL PERSONALE DELLA GIUNTA REGIONALE ANCHE A TEMPO DETERMINATO. L.R.16/12/1983 N. 46 (SPESA OBBLIGATORIA)	1	276.252,68	0,00	178.721,15	93.836,93	3.694,60
2017	Z0963_S	IMPOSTA REGIONALE SULLE ATTIVITA' PRODUTTIVE SULL'AMMONTARE DELLE RETRIBUZIONI CORRISPOSTE AL PERSONALE DELLA GIUNTA REGIONALEANCHE A TEMPO DETERMINATO. ART.10 D.LGS N.446/97- SPESAOBBLIGAT.	1	27,78	0,00	0,00	0,00	27,78

Allegato B3 - Gestione residui anno 2018 e precedenti - parte spesa - elenco per capitolo

Epf	Capitolo	Descrizione Capitolo	Titolo	Residuo Iniziale	Importo economie con atto	Tot Mandati al 31/12/2019	Importo economie da riaccertamento	Residuo da mantenere
2017	Z0966_S	SPESE PER MISSIONI DEL PERSONALE DELLA GIUNTA REGIONALE AL DI FUORI DEL LIMITE PREVISTO DALL' ART.6, C.12, DEL DL 78/2010. 0	1	2.398,28	0,00	0,00	0,00	2.398,28
2017	Z1061_S	ONERI PREVIDENZIALI, ASSISTENZIALI ED ASSICURATIVI A CARICO DELLA REGIONE PER IL PERSONALE DELLA GIUNTA REGIONALE ANCHE A TEMPO DETERMINATO. L.R.16/12/1983 N. 46 (SPESA OBBLIGATORIA)	1	2.938,46	0,00	0,00	0,00	2.938,46
2017	Z1065_S	RIMBORSO SPESE PER MISSIONI DEL PERSONALE DELLA GIUNTA REGIONALE ANCHE A TEMPO DETERMINATO - LR 15/6/1979 N.28- (SPESEOBBLIGATORIE) 0	1	288,50	0,00	0,00	0,00	288,50
2017	Z1066_S	SPESE PER MISSIONI DEL PERSONALE DELLA GIUNTA REGIONALE AL DI FUORI DEL LIMITE PREVISTO DALL' ART.6, C.12, DEL DL 78/2010. 0	1	170,61	0,00	0,00	0,00	170,61
2017	Z1161_S	ONERI PREVIDENZIALI, ASSISTENZIALI ED ASSICURATIVI A CARICO DELLA REGIONE PER IL PERSONALE DELLA GIUNTA REGIONALE ANCHE A TEMPO DETERMINATO. L.R.16/12/1983 N. 46 (SPESA OBBLIGATORIA)	1	346,88	0,00	0,00	0,00	346,88
2017	Z1165_S	RIMBORSO SPESE PER MISSIONI DEL PERSONALE DELLA GIUNTA REGIONALE ANCHE A TEMPO DETERMINATO - LR 15/6/1979 N.28- (SPESEOBBLIGATORIE) 0	1	46,05	0,00	0,00	0,00	46,05
2017	Z1166_S	SPESE PER MISSIONI DEL PERSONALE DELLA GIUNTA REGIONALE AL DI FUORI DEL LIMITE PREVISTO DALL' ART.6, C.12, DEL DL 78/2010. 0	1	27,68	0,00	0,00	0,00	27,68
2017	Z1261_S	ONERI PREVIDENZIALI, ASSISTENZIALI ED ASSICURATIVI A CARICO DELLA REGIONE PER IL PERSONALE DELLA GIUNTA REGIONALE ANCHE A TEMPO DETERMINATO. L.R.16/12/1983 N. 46 (SPESA OBBLIGATORIA)	1	495,52	0,00	0,00	0,00	495,52
2017	Z1263_S	IMPOSTA REGIONALE SULLE ATTIVITA' PRODUTTIVE SULL'AMMONTARE DELLE RETRIBUZIONI CORRISPOSTE AL PERSONALE DELLA GIUNTA REGIONALEANCHE A TEMPO DETERMINATO. ART.10 D.LGS N.446/97- SPESAOBBLIGAT.	1	145,92	0,00	0,00	0,00	145,92
2017	Z1266_S	SPESE PER MISSIONI DEL PERSONALE DELLA GIUNTA REGIONALE AL DI FUORI DEL LIMITE PREVISTO DALL' ART.6, C.12, DEL DL 78/2010. 0	1	3,68	0,00	0,00	0,00	3,68

Allegato B3 - Gestione residui anno 2018 e precedenti - parte spesa - elenco per capitolo

Epf	Capitolo	Descrizione Capitolo	Titolo	Residuo Iniziale	Importo economie con atto	Tot Mandati al 31/12/2019	Importo economie da riaccertamento	Residuo da mantenere
2017	Z1361_S	ONERI PREVIDENZIALI, ASSISTENZIALI ED ASSICURATIVI A CARICO DELLA REGIONE PER IL PERSONALE DELLA GIUNTA REGIONALE ANCHE A TEMPO DETERMINATO. L.R.16/12/1983 N. 46 (SPESA OBBLIGATORIA)	1	426,65	0,00	0,00	0,00	426,65
2017	Z1363_S	IMPOSTA REGIONALE SULLE ATTIVITA' PRODUTTIVE SULL'AMMONTARE DELLE RETRIBUZIONI CORRISPOSTE AL PERSONALE DELLA GIUNTA REGIONALEANCHE A TEMPO DETERMINATO. ART.10 D.LGS N.446/97- SPESAOBBLIGAT.	1	124,79	0,00	0,00	0,00	124,79
2017	Z1366_S	SPESE PER MISSIONI DEL PERSONALE DELLA GIUNTA REGIONALE AL DI FUORI DEL LIMITE PREVISTO DALL' ART.6, C.12, DEL DL 78/2010. 0	1	3,40	0,00	0,00	0,00	3,40
2017	Z1461_S	ONERI PREVIDENZIALI, ASSISTENZIALI ED ASSICURATIVI A CARICO DELLA REGIONE PER IL PERSONALE DELLA GIUNTA REGIONALE ANCHE A TEMPO DETERMINATO. L.R.16/12/1983 N. 46 (SPESA OBBLIGATORIA)	1	1.363,41	0,00	0,00	0,00	1.363,41
2017	Z1465_S	RIMBORSO SPESE PER MISSIONI DEL PERSONALE DELLA GIUNTA REGIONALE ANCHE A TEMPO DETERMINATO - LR 15/6/1979 N.28- (SPESEOBBLIGATORIE) 0	1	168,63	0,00	0,00	0,00	168,63
2017	Z1466_S	SPESE PER MISSIONI DEL PERSONALE DELLA GIUNTA REGIONALE AL DI FUORI DEL LIMITE PREVISTO DALL' ART.6, C.12, DEL DL 78/2010. 0	1	100,53	0,00	0,00	0,00	100,53
2017	Z1561_S	ONERI PREVIDENZIALI, ASSISTENZIALI ED ASSICURATIVI A CARICO DELLA REGIONE PER IL PERSONALE DELLA GIUNTA REGIONALE ANCHE A TEMPO DETERMINATO. L.R.16/12/1983 N. 46 (SPESA OBBLIGATORIA)	1	999,47	0,00	0,00	0,00	999,47
2017	Z1565_S	RIMBORSO SPESE PER MISSIONI DEL PERSONALE DELLA GIUNTA REGIONALE ANCHE A TEMPO DETERMINATO - LR 15/6/1979 N.28- (SPESEOBBLIGATORIE) 0	1	112,59	0,00	0,00	0,00	112,59
2017	Z1566_S	SPESE PER MISSIONI DEL PERSONALE DELLA GIUNTA REGIONALE AL DI FUORI DEL LIMITE PREVISTO DALL' ART.6, C.12, DEL DL 78/2010. 0	1	69,44	0,00	0,00	0,00	69,44
2017	Z1661_S	ONERI PREVIDENZIALI, ASSISTENZIALI ED ASSICURATIVI A CARICO DELLA REGIONE PER IL PERSONALE DELLA GIUNTA REGIONALE ANCHE A TEMPO DETERMINATO. L.R.16/12/1983 N. 46 (SPESA OBBLIGATORIA)	1	1.719,53	0,00	0,00	0,00	1.719,53

Allegato B3 - Gestione residui anno 2018 e precedenti - parte spesa - elenco per capitolo

Epf	Capitolo	Descrizione Capitolo	Titolo	Residuo Iniziale	Importo economie con atto	Tot Mandati al 31/12/2019	Importo economie da riaccertamento	Residuo da mantenere
2017	Z1665_S	RIMBORSO SPESE PER MISSIONI DEL PERSONALE DELLA GIUNTA REGIONALE ANCHE A TEMPO DETERMINATO - LR 15/6/1979 N.28- (SPESEOBBLIGATORIE) 0	1	146,72	0,00	0,00	0,00	146,72
2017	Z1666_S	SPESE PER MISSIONI DEL PERSONALE DELLA GIUNTA REGIONALE AL DI FUORI DEL LIMITE PREVISTO DALL' ART.6, C.12, DEL DL 78/2010. 0	1	84,11	0,00	0,00	0,00	84,11
2017	Z1761_S	ONERI PREVIDENZIALI, ASSISTENZIALI ED ASSICURATIVI A CARICO DELLA REGIONE PER IL PERSONALE DELLA GIUNTA REGIONALE ANCHE A TEMPO DETERMINATO. L.R.16/12/1983 N. 46 (SPESA OBBLIGATORIA)	1	491,83	0,00	0,00	0,00	491,83
2017	Z1762_S	ALTRI CONTRIBUTI SOCIALI A CARICO DELL'ENTE PER PERSONALE DELLA GIUNTA REGIONALE ANCHE A TEMPO DETERMINATO.L.R.16/12/1983 N. 46 (SPESA OBBLIGATORIA)	1	4,83	0,00	0,00	0,00	4,83
2017	Z1763_S	IMPOSTA REGIONALE SULLE ATTIVITA' PRODUTTIVE SULL'AMMONTARE DELLE RETRIBUZIONI CORRISPOSTE AL PERSONALE DELLA GIUNTA REGIONALEANCHE A TEMPO DETERMINATO. ART.10 D.LGS N.446/97- SPESAOBBLIGAT.	1	144,81	0,00	0,00	0,00	144,81
2017	Z1766_S	SPESE PER MISSIONI DEL PERSONALE DELLA GIUNTA REGIONALE AL DI FUORI DEL LIMITE PREVISTO DALL' ART.6, C.12, DEL DL 78/2010. 0	1	3,67	0,00	0,00	0,00	3,67
2017	Z1861_S	ONERI PREVIDENZIALI, ASSISTENZIALI ED ASSICURATIVI A CARICO DELLA REGIONE PER IL PERSONALE DELLA GIUNTA REGIONALE ANCHE A TEMPO DETERMINATO. L.R.16/12/1983 N. 46 (SPESA OBBLIGATORIA)	1	1.522,85	0,00	0,00	0,00	1.522,85
2017	Z1866_S	SPESE PER MISSIONI DEL PERSONALE DELLA GIUNTA REGIONALE AL DI FUORI DEL LIMITE PREVISTO DALL' ART.6, C.12, DEL DL 78/2010. 0	1	81,63	0,00	0,00	0,00	81,63
2017	Z1961_S	ONERI PREVIDENZIALI, ASSISTENZIALI ED ASSICURATIVI A CARICO DELLA REGIONE PER IL PERSONALE DELLA GIUNTA REGIONALE ANCHE A TEMPO DETERMINATO. L.R.16/12/1983 N. 46 (SPESA OBBLIGATORIA)	1	3.758,33	0,00	0,00	0,00	3.758,33
2017	Z1966_S	SPESE PER MISSIONI DEL PERSONALE DELLA GIUNTA REGIONALE AL DI FUORI DEL LIMITE PREVISTO DALL' ART.6, C.12, DEL DL 78/2010. 0	1	268,92	0,00	0,00	0,00	268,92

Allegato B3 - Gestione residui anno 2018 e precedenti - parte spesa - elenco per capitolo

Epf	Capitolo	Descrizione Capitolo	Titolo	Residuo Iniziale	Importo economie con atto	Tot Mandati al 31/12/2019	Importo economie da riaccertamento	Residuo da mantenere
2017	Z2061_S	ONERI PREVIDENZIALI, ASSISTENZIALI ED ASSICURATIVI A CARICO DELLA REGIONE PER IL PERSONALE DELLA GIUNTA REGIONALE ANCHE A TEMPO DETERMINATO. L.R.16/12/1983 N. 46 (SPESA OBBLIGATORIA)	1	2.110,34	0,00	0,00	0,00	2.110,34
2017	Z2066_S	SPESE PER MISSIONI DEL PERSONALE DELLA GIUNTA REGIONALE AL DI FUORI DEL LIMITE PREVISTO DALL' ART.6, C.12, DEL DL 78/2010. 0	1	149,37	0,00	0,00	0,00	149,37
2017	Z2161_S	ONERI PREVIDENZIALI, ASSISTENZIALI ED ASSICURATIVI A CARICO DELLA REGIONE PER IL PERSONALE DELLA GIUNTA REGIONALE ANCHE A TEMPO DETERMINATO. L.R.16/12/1983 N. 46 (SPESA OBBLIGATORIA)	1	1.126,13	0,00	0,00	0,00	1.126,13
2017	Z2165_S	RIMBORSO SPESE PER MISSIONI DEL PERSONALE DELLA GIUNTA REGIONALE ANCHE A TEMPO DETERMINATO - LR 15/6/1979 N.28- (SPESEOBBLIGATORIE) 0	1	159,37	0,00	0,00	0,00	159,37
2017	Z2166_S	SPESE PER MISSIONI DEL PERSONALE DELLA GIUNTA REGIONALE AL DI FUORI DEL LIMITE PREVISTO DALL' ART.6, C.12, DEL DL 78/2010. 0	1	97,87	0,00	0,00	0,00	97,87
2017	Z2265_S	RIMBORSO SPESE PER MISSIONI DEL PERSONALE DELLA GIUNTA REGIONALE ANCHE A TEMPO DETERMINATO - LR 15/6/1979 N.28- (SPESEOBBLIGATORIE) 0	1	21,04	0,00	0,00	0,00	21,04
2017	Z2266_S	SPESE PER MISSIONI DEL PERSONALE DELLA GIUNTA REGIONALE AL DI FUORI DEL LIMITE PREVISTO DALL' ART.6, C.12, DEL DL 78/2010. 0	1	10,16	0,00	0,00	0,00	10,16
2017	Z2361_S	ONERI PREVIDENZIALI, ASSISTENZIALI ED ASSICURATIVI A CARICO DELLA REGIONE PER IL PERSONALE DELLA GIUNTA REGIONALE ANCHE A TEMPO DETERMINATO. L.R.16/12/1983 N. 46 (SPESA OBBLIGATORIA)	1	6.059,88	0,00	0,00	0,00	6.059,88
2017	Z2366_S	SPESE PER MISSIONI DEL PERSONALE DELLA GIUNTA REGIONALE AL DI FUORI DEL LIMITE PREVISTO DALL' ART.6, C.12, DEL DL 78/2010. 0	1	376,61	0,00	0,00	0,00	376,61
2017	Z2461_S	ONERI PREVIDENZIALI, ASSISTENZIALI ED ASSICURATIVI A CARICO DELLA REGIONE PER IL PERSONALE DELLA GIUNTA REGIONALE ANCHE A TEMPO DETERMINATO. L.R.16/12/1983 N. 46 (SPESA OBBLIGATORIA)	1	558,87	0,00	0,00	0,00	558,87

Allegato B3 - Gestione residui anno 2018 e precedenti - parte spesa - elenco per capitolo

Epf	Capitolo	Descrizione Capitolo	Titolo	Residuo Iniziale	Importo economie con atto	Tot Mandati al 31/12/2019	Importo economie da riaccertamento	Residuo da mantenere
2017	Z2465_S	RIMBORSO SPESE PER MISSIONI DEL PERSONALE DELLA GIUNTA REGIONALE ANCHE A TEMPO DETERMINATO - LR 15/6/1979 N.28- (SPESEOBBLIGATORIE) 0	1	80,31	0,00	0,00	0,00	80,31
2017	Z2466_S	SPESE PER MISSIONI DEL PERSONALE DELLA GIUNTA REGIONALE AL DI FUORI DEL LIMITE PREVISTO DALL' ART.6, C.12, DEL DL 78/2010. 0	1	46,39	0,00	0,00	0,00	46,39
2017	Z2561_S	ONERI PREVIDENZIALI, ASSISTENZIALI ED ASSICURATIVI A CARICO DELLA REGIONE PER IL PERSONALE DELLA GIUNTA REGIONALE ANCHE A TEMPO DETERMINATO. L.R.16/12/1983 N. 46 (SPESA OBBLIGATORIA)	1	7.332,08	0,00	0,00	0,00	7.332,08
2017	Z2565_S	RIMBORSO SPESE PER MISSIONI DEL PERSONALE DELLA GIUNTA REGIONALE ANCHE A TEMPO DETERMINATO - LR 15/6/1979 N.28- (SPESEOBBLIGATORIE) 0	1	193,21	0,00	0,00	0,00	193,21
2017	Z2566_S	SPESE PER MISSIONI DEL PERSONALE DELLA GIUNTA REGIONALE AL DI FUORI DEL LIMITE PREVISTO DALL' ART.6, C.12, DEL DL 78/2010. 0	1	1.046,89	0,00	0,00	0,00	1.046,89
2017	Z2661_S	ONERI PREVIDENZIALI, ASSISTENZIALI ED ASSICURATIVI A CARICO DELLA REGIONE PER IL PERSONALE DELLA GIUNTA REGIONALE ANCHE A TEMPO DETERMINATO. L.R.16/12/1983 N. 46 (SPESA OBBLIGATORIA)	1	2.331,69	0,00	0,00	0,00	2.331,69
2017	Z2665_S	RIMBORSO SPESE PER MISSIONI DEL PERSONALE DELLA GIUNTA REGIONALE ANCHE A TEMPO DETERMINATO - LR 15/6/1979 N.28- (SPESEOBBLIGATORIE) 0	1	246,19	0,00	0,00	0,00	246,19
2017	Z2666_S	SPESE PER MISSIONI DEL PERSONALE DELLA GIUNTA REGIONALE AL DI FUORI DEL LIMITE PREVISTO DALL' ART.6, C.12, DEL DL 78/2010. 0	1	150,27	0,00	0,00	0,00	150,27
2017	Z2761_S	ONERI PREVIDENZIALI, ASSISTENZIALI ED ASSICURATIVI A CARICO DELLA REGIONE PER IL PERSONALE DELLA GIUNTA REGIONALE ANCHE A TEMPO DETERMINATO. L.R.16/12/1983 N. 46 (SPESA OBBLIGATORIA)	1	1.493,00	0,00	0,00	0,00	1.493,00
2017	Z2765_S	RIMBORSO SPESE PER MISSIONI DEL PERSONALE DELLA GIUNTA REGIONALE ANCHE A TEMPO DETERMINATO - LR 15/6/1979 N.28- (SPESEOBBLIGATORIE) 0	1	140,73	0,00	0,00	0,00	140,73
2017	Z2766_S	SPESE PER MISSIONI DEL PERSONALE DELLA GIUNTA REGIONALE AL DI FUORI DEL LIMITE PREVISTO DALL' ART.6, C.12, DEL DL 78/2010. 0	1	91,00	0,00	0,00	0,00	91,00

Allegato B3 - Gestione residui anno 2018 e precedenti - parte spesa - elenco per capitolo

Epf	Capitolo	Descrizione Capitolo	Titolo	Residuo Iniziale	Importo economie con atto	Tot Mandati al 31/12/2019	Importo economie da riaccertamento	Residuo da mantenere
2017	Z2861_S	ONERI PREVIDENZIALI, ASSISTENZIALI ED ASSICURATIVI A CARICO DELLA REGIONE PER IL PERSONALE DELLA GIUNTA REGIONALE ANCHE A TEMPO DETERMINATO. L.R.16/12/1983 N. 46 (SPESA OBBLIGATORIA)	1	15.931,81	0,00	0,00	0,00	15.931,81
2017	Z2865_S	RIMBORSO SPESE PER MISSIONI DEL PERSONALE DELLA GIUNTA REGIONALE ANCHE A TEMPO DETERMINATO - LR 15/6/1979 N.28- (SPESEOBBLIGATORIE) 0	1	796,86	0,00	0,00	0,00	796,86
2017	Z2866_S	SPESE PER MISSIONI DEL PERSONALE DELLA GIUNTA REGIONALE AL DI FUORI DEL LIMITE PREVISTO DALL' ART.6, C.12, DEL DL 78/2010. 0	1	928,70	0,00	0,00	0,00	928,70
2017	Z2963_S	IMPOSTA REGIONALE SULLE ATTIVITA' PRODUTTIVE SULL'AMMONTARE DELLE RETRIBUZIONI CORRISPOSTE AL PERSONALE DELLA GIUNTA REGIONALEANCHE A TEMPO DETERMINATO. ART.10 D.LGS N.446/97- SPESAOBBLIGAT.	1	1.418,27	0,00	0,00	0,00	1.418,27
2017	Z2965_S	RIMBORSO SPESE PER MISSIONI DEL PERSONALE DELLA GIUNTA REGIONALE ANCHE A TEMPO DETERMINATO - LR 15/6/1979 N.28- (SPESEOBBLIGATORIE) 0	1	1.328,69	0,00	0,00	0,00	1.328,69
2017	Z2966_S	SPESE PER MISSIONI DEL PERSONALE DELLA GIUNTA REGIONALE AL DI FUORI DEL LIMITE PREVISTO DALL' ART.6, C.12, DEL DL 78/2010. 0	1	1.689,35	0,00	0,00	0,00	1.689,35
2017	Z3061_S	ONERI PREVIDENZIALI, ASSISTENZIALI ED ASSICURATIVI A CARICO DELLA REGIONE PER IL PERSONALE DELLA GIUNTA REGIONALE ANCHE A TEMPO DETERMINATO. L.R.16/12/1983 N. 46 (SPESA OBBLIGATORIA)	1	2.542,92	0,00	0,00	0,00	2.542,92
2017	Z3065_S	RIMBORSO SPESE PER MISSIONI DEL PERSONALE DELLA GIUNTA REGIONALE ANCHE A TEMPO DETERMINATO - LR 15/6/1979 N.28- (SPESEOBBLIGATORIE) 0	1	315,60	0,00	0,00	0,00	315,60
2017	Z3066_S	SPESE PER MISSIONI DEL PERSONALE DELLA GIUNTA REGIONALE AL DI FUORI DEL LIMITE PREVISTO DALL' ART.6, C.12, DEL DL 78/2010. 0	1	188,56	0,00	0,00	0,00	188,56
2017	Z3161_S	ONERI PREVIDENZIALI, ASSISTENZIALI ED ASSICURATIVI A CARICO DELLA REGIONE PER IL PERSONALE DELLA GIUNTA REGIONALE ANCHE A TEMPO DETERMINATO. L.R.16/12/1983 N. 46 (SPESA OBBLIGATORIA)	1	2.611,20	0,00	0,00	0,00	2.611,20

Allegato B3 - Gestione residui anno 2018 e precedenti - parte spesa - elenco per capitolo

Epf	Capitolo	Descrizione Capitolo	Titolo	Residuo Iniziale	Importo economie con atto	Tot Mandati al 31/12/2019	Importo economie da riaccertamento	Residuo da mantenere
2017	Z3165_S	RIMBORSO SPESE PER MISSIONI DEL PERSONALE DELLA GIUNTA REGIONALE ANCHE A TEMPO DETERMINATO - LR 15/6/1979 N.28- (SPESEOBBLIGATORIE) 0	1	292,28	0,00	0,00	0,00	292,28
2017	Z3166_S	SPESE PER MISSIONI DEL PERSONALE DELLA GIUNTA REGIONALE AL DI FUORI DEL LIMITE PREVISTO DALL' ART.6, C.12, DEL DL 78/2010. 0	1	172,63	0,00	0,00	0,00	172,63
2017	Z3261_S	ONERI PREVIDENZIALI, ASSISTENZIALI ED ASSICURATIVI A CARICO DELLA REGIONE PER IL PERSONALE DELLA GIUNTA REGIONALE ANCHE A TEMPO DETERMINATO. L.R.16/12/1983 N. 46 (SPESA OBBLIGATORIA)	1	3.924,74	0,00	0,00	0,00	3.924,74
2017	Z3265_S	RIMBORSO SPESE PER MISSIONI DEL PERSONALE DELLA GIUNTA REGIONALE ANCHE A TEMPO DETERMINATO - LR 15/6/1979 N.28- (SPESEOBBLIGATORIE) 0	1	379,94	0,00	0,00	0,00	379,94
2017	Z3266_S	SPESE PER MISSIONI DEL PERSONALE DELLA GIUNTA REGIONALE AL DI FUORI DEL LIMITE PREVISTO DALL' ART.6, C.12, DEL DL 78/2010. 0	1	230,50	0,00	0,00	0,00	230,50
2017	Z3361_S	ONERI PREVIDENZIALI, ASSISTENZIALI ED ASSICURATIVI A CARICO DELLA REGIONE PER IL PERSONALE DELLA GIUNTA REGIONALE ANCHE A TEMPO DETERMINATO. L.R.16/12/1983 N. 46 (SPESA OBBLIGATORIA)	1	1.037,58	0,00	0,00	0,00	1.037,58
2017	Z3365_S	RIMBORSO SPESE PER MISSIONI DEL PERSONALE DELLA GIUNTA REGIONALE ANCHE A TEMPO DETERMINATO - LR 15/6/1979 N.28- (SPESEOBBLIGATORIE) 0	1	157,57	0,00	0,00	0,00	157,57
2017	Z3366_S	SPESE PER MISSIONI DEL PERSONALE DELLA GIUNTA REGIONALE AL DI FUORI DEL LIMITE PREVISTO DALL' ART.6, C.12, DEL DL 78/2010. 0	1	97,51	0,00	0,00	0,00	97,51
2017	Z3461_S	ONERI PREVIDENZIALI, ASSISTENZIALI ED ASSICURATIVI A CARICO DELLA REGIONE PER IL PERSONALE DELLA GIUNTA REGIONALE ANCHE A TEMPO DETERMINATO. L.R.16/12/1983 N. 46 (SPESA OBBLIGATORIA)	1	860,53	0,00	0,00	0,00	860,53
2017	Z3465_S	RIMBORSO SPESE PER MISSIONI DEL PERSONALE DELLA GIUNTA REGIONALE ANCHE A TEMPO DETERMINATO - LR 15/6/1979 N.28- (SPESEOBBLIGATORIE) 0	1	183,10	0,00	0,00	0,00	183,10
2017	Z3466_S	SPESE PER MISSIONI DEL PERSONALE DELLA GIUNTA REGIONALE AL DI FUORI DEL LIMITE PREVISTO DALL' ART.6, C.12, DEL DL 78/2010. 0	1	109,20	0,00	0,00	0,00	109,20

Allegato B3 - Gestione residui anno 2018 e precedenti - parte spesa - elenco per capitolo

Epf	Capitolo	Descrizione Capitolo	Titolo	Residuo Iniziale	Importo economie con atto	Tot Mandati al 31/12/2019	Importo economie da riaccertamento	Residuo da mantenere
2017	Z3561_S	ONERI PREVIDENZIALI, ASSISTENZIALI ED ASSICURATIVI A CARICO DELLA REGIONE PER IL PERSONALE DELLA GIUNTA REGIONALE ANCHE A TEMPO DETERMINATO. L.R.16/12/1983 N. 46 (SPESA OBBLIGATORIA)	1	1.062,36	0,00	0,00	0,00	1.062,36
2017	Z3565_S	RIMBORSO SPESE PER MISSIONI DEL PERSONALE DELLA GIUNTA REGIONALE ANCHE A TEMPO DETERMINATO - LR 15/6/1979 N.28- (SPESEOBBLIGATORIE) 0	1	164,69	0,00	0,00	0,00	164,69
2017	Z3566_S	SPESE PER MISSIONI DEL PERSONALE DELLA GIUNTA REGIONALE AL DI FUORI DEL LIMITE PREVISTO DALL' ART.6, C.12, DEL DL 78/2010. 0	1	94,26	0,00	0,00	0,00	94,26
2017	Z3661_S	ONERI PREVIDENZIALI, ASSISTENZIALI ED ASSICURATIVI A CARICO DELLA REGIONE PER IL PERSONALE DELLA GIUNTA REGIONALE ANCHE A TEMPO DETERMINATO. L.R.16/12/1983 N. 46 (SPESA OBBLIGATORIA)	1	2.171,17	0,00	0,00	0,00	2.171,17
2017	Z3665_S	RIMBORSO SPESE PER MISSIONI DEL PERSONALE DELLA GIUNTA REGIONALE ANCHE A TEMPO DETERMINATO - LR 15/6/1979 N.28- (SPESEOBBLIGATORIE) 0	1	179,23	0,00	0,00	0,00	179,23
2017	Z3666_S	SPESE PER MISSIONI DEL PERSONALE DELLA GIUNTA REGIONALE AL DI FUORI DEL LIMITE PREVISTO DALL' ART.6, C.12, DEL DL 78/2010. 0	1	107,16	0,00	0,00	0,00	107,16
2017	Z3765_S	RIMBORSO SPESE PER MISSIONI DEL PERSONALE DELLA GIUNTA REGIONALE ANCHE A TEMPO DETERMINATO - LR 15/6/1979 N.28- (SPESEOBBLIGATORIE) 0	1	38,90	0,00	0,00	0,00	38,90
2017	Z3766_S	SPESE PER MISSIONI DEL PERSONALE DELLA GIUNTA REGIONALE AL DI FUORI DEL LIMITE PREVISTO DALL' ART.6, C.12, DEL DL 78/2010. 0	1	29,03	0,00	0,00	0,00	29,03
2017	Z3861_S	ONERI PREVIDENZIALI, ASSISTENZIALI ED ASSICURATIVI A CARICO DELLA REGIONE PER IL PERSONALE DELLA GIUNTA REGIONALE ANCHE A TEMPO DETERMINATO. L.R.16/12/1983 N. 46 (SPESA OBBLIGATORIA)	1	2.487,41	0,00	0,00	0,00	2.487,41
2017	Z3865_S	RIMBORSO SPESE PER MISSIONI DEL PERSONALE DELLA GIUNTA REGIONALE ANCHE A TEMPO DETERMINATO - LR 15/6/1979 N.28- (SPESEOBBLIGATORIE) 0	1	324,93	0,00	0,00	0,00	324,93
2017	Z3866_S	SPESE PER MISSIONI DEL PERSONALE DELLA GIUNTA REGIONALE AL DI FUORI DEL LIMITE PREVISTO DALL' ART.6, C.12, DEL DL 78/2010. 0	1	191,68	0,00	0,00	0,00	191,68

Allegato B3 - Gestione residui anno 2018 e precedenti - parte spesa - elenco per capitolo

Epf	Capitolo	Descrizione Capitolo	Titolo	Residuo Iniziale	Importo economie con atto	Tot Mandati al 31/12/2019	Importo economie da riaccertamento	Residuo da mantenere
2017	Z3961_S	ONERI PREVIDENZIALI, ASSISTENZIALI ED ASSICURATIVI A CARICO DELLA REGIONE PER IL PERSONALE DELLA GIUNTA REGIONALE ANCHE A TEMPO DETERMINATO. L.R.16/12/1983 N. 46 (SPESA OBBLIGATORIA)	1	611,43	0,00	0,00	0,00	611,43
2017	Z3965_S	RIMBORSO SPESE PER MISSIONI DEL PERSONALE DELLA GIUNTA REGIONALE ANCHE A TEMPO DETERMINATO - LR 15/6/1979 N.28- (SPESEOBBLIGATORIE) 0	1	85,21	0,00	0,00	0,00	85,21
2017	Z3966_S	SPESE PER MISSIONI DEL PERSONALE DELLA GIUNTA REGIONALE AL DI FUORI DEL LIMITE PREVISTO DALL' ART.6, C.12, DEL DL 78/2010. 0	1	53,33	0,00	0,00	0,00	53,33
2017	Z4060_S	RETRIBUZIONI E TRATTAMENTO ACCESSORIO RICORRENTE AL PERSONALE DELLA GIUNTA REGIONALE, ANCHE A TEMPO DETERMINATO -LR 16/12/83 N.46- (SPESE OBBLIGATORIE)	1	6.634,13	0,00	0,00	0,00	6.634,13
2017	Z4061_S	ONERI PREVIDENZIALI, ASSISTENZIALI ED ASSICURATIVI A CARICO DELLA REGIONE PER IL PERSONALE DELLA GIUNTA REGIONALE ANCHE A TEMPO DETERMINATO. L.R.16/12/1983 N. 46 (SPESA OBBLIGATORIA)	1	15.396,44	0,00	0,00	0,00	15.396,44
2017	Z4065_S	RIMBORSO SPESE PER MISSIONI DEL PERSONALE DELLA GIUNTA REGIONALE ANCHE A TEMPO DETERMINATO - LR 15/6/1979 N.28- (SPESEOBBLIGATORIE) 0	1	462,41	0,00	0,00	0,00	462,41
2017	Z4066_S	SPESE PER MISSIONI DEL PERSONALE DELLA GIUNTA REGIONALE AL DI FUORI DEL LIMITE PREVISTO DALL' ART.6, C.12, DEL DL 78/2010. 0	1	417,97	0,00	0,00	0,00	417,97
2017	Z4161_S	ONERI PREVIDENZIALI, ASSISTENZIALI ED ASSICURATIVI A CARICO DELLA REGIONE PER IL PERSONALE DELLA GIUNTA REGIONALE ANCHE A TEMPO DETERMINATO. L.R.16/12/1983 N. 46 (SPESA OBBLIGATORIA)	1	14.536,15	0,00	0,00	0,00	14.536,15
2017	Z4163_S	IMPOSTA REGIONALE SULLE ATTIVITA' PRODUTTIVE SULL'AMMONTARE DELLE RETRIBUZIONI CORRISPOSTE AL PERSONALE DELLA GIUNTA REGIONALEANCHE A TEMPO DETERMINATO. ART.10 D.LGS N.446/97- SPESAOBBLIGAT.	1	368,73	0,00	0,00	0,00	368,73
2017	Z4166_S	SPESE PER MISSIONI DEL PERSONALE DELLA GIUNTA REGIONALE AL DI FUORI DEL LIMITE PREVISTO DALL' ART.6, C.12, DEL DL 78/2010. 0	1	798,55	0,00	0,00	0,00	798,55

Allegato B3 - Gestione residui anno 2018 e precedenti - parte spesa - elenco per capitolo

Epf	Capitolo	Descrizione Capitolo	Titolo	Residuo Iniziale	Importo economie con atto	Tot Mandati al 31/12/2019	Importo economie da riaccertamento	Residuo da mantenere
2017	Z4261_S	ONERI PREVIDENZIALI, ASSISTENZIALI ED ASSICURATIVI A CARICO DELLA REGIONE PER IL PERSONALE DELLA GIUNTA REGIONALE ANCHE A TEMPO DETERMINATO. L.R.16/12/1983 N. 46 (SPESA OBBLIGATORIA)	1	1.054,98	0,00	0,00	0,00	1.054,98
2017	Z4265_S	RIMBORSO SPESE PER MISSIONI DEL PERSONALE DELLA GIUNTA REGIONALE ANCHE A TEMPO DETERMINATO - LR 15/6/1979 N.28- (SPESEOBBLIGATORIE) 0	1	59,04	0,00	0,00	0,00	59,04
2017	Z4266_S	SPESE PER MISSIONI DEL PERSONALE DELLA GIUNTA REGIONALE AL DI FUORI DEL LIMITE PREVISTO DALL' ART.6, C.12, DEL DL 78/2010. 0	1	35,59	0,00	0,00	0,00	35,59
2017	Z4361_S	ONERI PREVIDENZIALI, ASSISTENZIALI ED ASSICURATIVI A CARICO DELLA REGIONE PER IL PERSONALE DELLA GIUNTA REGIONALE ANCHE A TEMPO DETERMINATO. L.R.16/12/1983 N. 46 (SPESA OBBLIGATORIA)	1	1.584,01	0,00	0,00	0,00	1.584,01
2017	Z4366_S	SPESE PER MISSIONI DEL PERSONALE DELLA GIUNTA REGIONALE AL DI FUORI DEL LIMITE PREVISTO DALL' ART.6, C.12, DEL DL 78/2010. 0	1	91,37	0,00	0,00	0,00	91,37
2017	Z4461_S	ONERI PREVIDENZIALI, ASSISTENZIALI ED ASSICURATIVI A CARICO DELLA REGIONE PER IL PERSONALE DELLA GIUNTA REGIONALE ANCHE A TEMPO DETERMINATO. L.R.16/12/1983 N. 46 (SPESA OBBLIGATORIA)	1	623,24	0,00	0,00	0,00	623,24
2017	Z4465_S	RIMBORSO SPESE PER MISSIONI DEL PERSONALE DELLA GIUNTA REGIONALE ANCHE A TEMPO DETERMINATO - LR 15/6/1979 N.28- (SPESEOBBLIGATORIE) 0	1	55,51	0,00	0,00	0,00	55,51
2017	Z4466_S	SPESE PER MISSIONI DEL PERSONALE DELLA GIUNTA REGIONALE AL DI FUORI DEL LIMITE PREVISTO DALL' ART.6, C.12, DEL DL 78/2010. 0	1	35,52	0,00	0,00	0,00	35,52
2017	Z4561_S	ONERI PREVIDENZIALI, ASSISTENZIALI ED ASSICURATIVI A CARICO DELLA REGIONE PER IL PERSONALE DELLA GIUNTA REGIONALE ANCHE A TEMPO DETERMINATO. L.R.16/12/1983 N. 46 (SPESA OBBLIGATORIA)	1	4.954,79	0,00	0,00	0,00	4.954,79
2017	Z4566_S	SPESE PER MISSIONI DEL PERSONALE DELLA GIUNTA REGIONALE AL DI FUORI DEL LIMITE PREVISTO DALL' ART.6, C.12, DEL DL 78/2010. 0	1	303,39	0,00	0,00	0,00	303,39

Allegato B3 - Gestione residui anno 2018 e precedenti - parte spesa - elenco per capitolo

Epf	Capitolo	Descrizione Capitolo	Titolo	Residuo Iniziale	Importo economie con atto	Tot Mandati al 31/12/2019	Importo economie da riaccertamento	Residuo da mantenere
2017	Z4661_S	ONERI PREVIDENZIALI, ASSISTENZIALI ED ASSICURATIVI A CARICO DELLA REGIONE PER IL PERSONALE DELLA GIUNTA REGIONALE ANCHE A TEMPO DETERMINATO. L.R.16/12/1983 N. 46 (SPESA OBBLIGATORIA)	1	1.383,80	0,00	0,00	0,00	1.383,80
2017	Z4665_S	RIMBORSO SPESE PER MISSIONI DEL PERSONALE DELLA GIUNTA REGIONALE ANCHE A TEMPO DETERMINATO - LR 15/6/1979 N.28- (SPESEOBBLIGATORIE) 0	1	101,01	0,00	0,00	0,00	101,01
2017	Z4666_S	SPESE PER MISSIONI DEL PERSONALE DELLA GIUNTA REGIONALE AL DI FUORI DEL LIMITE PREVISTO DALL' ART.6, C.12, DEL DL 78/2010. 0	1	56,49	0,00	0,00	0,00	56,49
2017	Z4761_S	ONERI PREVIDENZIALI, ASSISTENZIALI ED ASSICURATIVI A CARICO DELLA REGIONE PER IL PERSONALE DELLA GIUNTA REGIONALE ANCHE A TEMPO DETERMINATO. L.R.16/12/1983 N. 46 (SPESA OBBLIGATORIA)	1	1.782,24	0,00	0,00	0,00	1.782,24
2017	Z4766_S	SPESE PER MISSIONI DEL PERSONALE DELLA GIUNTA REGIONALE AL DI FUORI DEL LIMITE PREVISTO DALL' ART.6, C.12, DEL DL 78/2010. 0	1	84,37	0,00	0,00	0,00	84,37
2017	Z4863_S	IMPOSTA REGIONALE SULLE ATTIVITA' PRODUTTIVE SULL'AMMONTARE DELLE RETRIBUZIONI CORRISPOSTE AL PERSONALE DELLA GIUNTA REGIONALEANCHE A TEMPO DETERMINATO. ART.10 D.LGS N.446/97- SPESAOBBLIGAT.	1	1.357,15	0,00	0,00	0,00	1.357,15
2017	Z4866_S	SPESE PER MISSIONI DEL PERSONALE DELLA GIUNTA REGIONALE AL DI FUORI DEL LIMITE PREVISTO DALL' ART.6, C.12, DEL DL 78/2010. 0	1	925,79	0,00	0,00	0,00	925,79
2017	Z4961_S	ONERI PREVIDENZIALI, ASSISTENZIALI ED ASSICURATIVI A CARICO DELLA REGIONE PER IL PERSONALE DELLA GIUNTA REGIONALE ANCHE A TEMPO DETERMINATO. L.R.16/12/1983 N. 46 (SPESA OBBLIGATORIA)	1	874,44	0,00	0,00	0,00	874,44
2017	Z4965_S	RIMBORSO SPESE PER MISSIONI DEL PERSONALE DELLA GIUNTA REGIONALE ANCHE A TEMPO DETERMINATO - LR 15/6/1979 N.28- (SPESEOBBLIGATORIE) 0	1	56,77	0,00	0,00	0,00	56,77
2017	Z4966_S	SPESE PER MISSIONI DEL PERSONALE DELLA GIUNTA REGIONALE AL DI FUORI DEL LIMITE PREVISTO DALL' ART.6, C.12, DEL DL 78/2010. 0	1	29,82	0,00	0,00	0,00	29,82

Allegato B3 - Gestione residui anno 2018 e precedenti - parte spesa - elenco per capitolo

Epf	Capitolo	Descrizione Capitolo	Titolo	Residuo Iniziale	Importo economie con atto	Tot Mandati al 31/12/2019	Importo economie da riaccertamento	Residuo da mantenere
2017	Z5061_S	ONERI PREVIDENZIALI, ASSISTENZIALI ED ASSICURATIVI A CARICO DELLA REGIONE PER IL PERSONALE DELLA GIUNTA REGIONALE ANCHE A TEMPO DETERMINATO. L.R.16/12/1983 N. 46 (SPESA OBBLIGATORIA)	1	1.135,80	0,00	0,00	0,00	1.135,80
2017	Z5065_S	RIMBORSO SPESE PER MISSIONI DEL PERSONALE DELLA GIUNTA REGIONALE ANCHE A TEMPO DETERMINATO - LR 15/6/1979 N.28- (SPESEOBBLIGATORIE) 0	1	125,79	0,00	0,00	0,00	125,79
2017	Z5066_S	SPESE PER MISSIONI DEL PERSONALE DELLA GIUNTA REGIONALE AL DI FUORI DEL LIMITE PREVISTO DALL' ART.6, C.12, DEL DL 78/2010. 0	1	73,34	0,00	0,00	0,00	73,34
2017	Z5161_S	ONERI PREVIDENZIALI, ASSISTENZIALI ED ASSICURATIVI A CARICO DELLA REGIONE PER IL PERSONALE DELLA GIUNTA REGIONALE ANCHE A TEMPO DETERMINATO. L.R.16/12/1983 N. 46 (SPESA OBBLIGATORIA)	1	7.356,53	0,00	0,00	0,00	7.356,53
2017	Z5165_S	RIMBORSO SPESE PER MISSIONI DEL PERSONALE DELLA GIUNTA REGIONALE ANCHE A TEMPO DETERMINATO - LR 15/6/1979 N.28- (SPESEOBBLIGATORIE) 0	1	35,27	0,00	0,00	0,00	35,27
2017	Z5166_S	SPESE PER MISSIONI DEL PERSONALE DELLA GIUNTA REGIONALE AL DI FUORI DEL LIMITE PREVISTO DALL' ART.6, C.12, DEL DL 78/2010. 0	1	455,63	0,00	0,00	0,00	455,63
2017	Z5261_S	ONERI PREVIDENZIALI, ASSISTENZIALI ED ASSICURATIVI A CARICO DELLA REGIONE PER IL PERSONALE DELLA GIUNTA REGIONALE ANCHE A TEMPO DETERMINATO. L.R.16/12/1983 N. 46 (SPESA OBBLIGATORIA)	1	2.467,55	0,00	0,00	0,00	2.467,55
2017	Z5265_S	RIMBORSO SPESE PER MISSIONI DEL PERSONALE DELLA GIUNTA REGIONALE ANCHE A TEMPO DETERMINATO - LR 15/6/1979 N.28- (SPESEOBBLIGATORIE) 0	1	141,63	0,00	0,00	0,00	141,63
2017	Z5266_S	SPESE PER MISSIONI DEL PERSONALE DELLA GIUNTA REGIONALE AL DI FUORI DEL LIMITE PREVISTO DALL' ART.6, C.12, DEL DL 78/2010. 0	1	167,02	0,00	0,00	0,00	167,02
2017	Z5361_S	ONERI PREVIDENZIALI, ASSISTENZIALI ED ASSICURATIVI A CARICO DELLA REGIONE PER IL PERSONALE DELLA GIUNTA REGIONALE ANCHE A TEMPO DETERMINATO. L.R.16/12/1983 N. 46 (SPESA OBBLIGATORIA)	1	1.219,41	0,00	0,00	0,00	1.219,41

Allegato B3 - Gestione residui anno 2018 e precedenti - parte spesa - elenco per capitolo

Epf	Capitolo	Descrizione Capitolo	Titolo	Residuo Iniziale	Importo economie con atto	Tot Mandati al 31/12/2019	Importo economie da riaccertamento	Residuo da mantenere
2017	Z5365_S	RIMBORSO SPESE PER MISSIONI DEL PERSONALE DELLA GIUNTA REGIONALE ANCHE A TEMPO DETERMINATO - LR 15/6/1979 N.28- (SPESEOBBLIGATORIE) 0	1	66,21	0,00	0,00	0,00	66,21
2017	Z5366_S	SPESE PER MISSIONI DEL PERSONALE DELLA GIUNTA REGIONALE AL DI FUORI DEL LIMITE PREVISTO DALL' ART.6, C.12, DEL DL 78/2010. 0	1	42,97	0,00	0,00	0,00	42,97
2017	Z5461_S	ONERI PREVIDENZIALI, ASSISTENZIALI ED ASSICURATIVI A CARICO DELLA REGIONE PER IL PERSONALE DELLA GIUNTA REGIONALE ANCHE A TEMPO DETERMINATO. L.R.16/12/1983 N. 46 (SPESA OBBLIGATORIA)	1	2.563,75	0,00	0,00	0,00	2.563,75
2017	Z5465_S	RIMBORSO SPESE PER MISSIONI DEL PERSONALE DELLA GIUNTA REGIONALE ANCHE A TEMPO DETERMINATO - LR 15/6/1979 N.28- (SPESEOBBLIGATORIE) 0	1	102,68	0,00	0,00	0,00	102,68
2017	Z5466_S	SPESE PER MISSIONI DEL PERSONALE DELLA GIUNTA REGIONALE AL DI FUORI DEL LIMITE PREVISTO DALL' ART.6, C.12, DEL DL 78/2010. 0	1	162,37	0,00	0,00	0,00	162,37
2017	Z5561_S	ONERI PREVIDENZIALI, ASSISTENZIALI ED ASSICURATIVI A CARICO DELLA REGIONE PER IL PERSONALE DELLA GIUNTA REGIONALE ANCHE A TEMPO DETERMINATO. L.R.16/12/1983 N. 46 (SPESA OBBLIGATORIA)	1	4.769,93	0,00	0,00	0,00	4.769,93
2017	Z5566_S	SPESE PER MISSIONI DEL PERSONALE DELLA GIUNTA REGIONALE AL DI FUORI DEL LIMITE PREVISTO DALL' ART.6, C.12, DEL DL 78/2010. 0	1	283,10	0,00	0,00	0,00	283,10
2017	Z5661_S	ONERI PREVIDENZIALI, ASSISTENZIALI ED ASSICURATIVI A CARICO DELLA REGIONE PER IL PERSONALE DELLA GIUNTA REGIONALE ANCHE A TEMPO DETERMINATO. L.R.16/12/1983 N. 46 (SPESA OBBLIGATORIA)	1	4.186,78	0,00	0,00	0,00	4.186,78
2017	Z5666_S	SPESE PER MISSIONI DEL PERSONALE DELLA GIUNTA REGIONALE AL DI FUORI DEL LIMITE PREVISTO DALL' ART.6, C.12, DEL DL 78/2010. 0	1	257,80	0,00	0,00	0,00	257,80
2017	Z5761_S	ONERI PREVIDENZIALI, ASSISTENZIALI ED ASSICURATIVI A CARICO DELLA REGIONE PER IL PERSONALE DELLA GIUNTA REGIONALE ANCHE A TEMPO DETERMINATO. L.R.16/12/1983 N. 46 (SPESA OBBLIGATORIA)	1	12.142,34	0,00	0,00	0,00	12.142,34
2017	Z5766_S	SPESE PER MISSIONI DEL PERSONALE DELLA GIUNTA REGIONALE AL DI FUORI DEL LIMITE PREVISTO DALL' ART.6, C.12, DEL DL 78/2010. 0	1	771,18	0,00	0,00	0,00	771,18

Allegato B3 - Gestione residui anno 2018 e precedenti - parte spesa - elenco per capitolo

Epf	Capitolo	Descrizione Capitolo	Titolo	Residuo Iniziale	Importo economie con atto	Tot Mandati al 31/12/2019	Importo economie da riaccertamento	Residuo da mantenere
2017	Z5861_S	ONERI PREVIDENZIALI, ASSISTENZIALI ED ASSICURATIVI A CARICO DELLA REGIONE PER IL PERSONALE DELLA GIUNTA REGIONALE ANCHE A TEMPO DETERMINATO. L.R.16/12/1983 N. 46 (SPESA OBBLIGATORIA)	1	4.588,91	0,00	0,00	0,00	4.588,91
2017	Z5866_S	SPESE PER MISSIONI DEL PERSONALE DELLA GIUNTA REGIONALE AL DI FUORI DEL LIMITE PREVISTO DALL' ART.6, C.12, DEL DL 78/2010. 0	1	259,44	0,00	0,00	0,00	259,44
2017	Z5961_S	ONERI PREVIDENZIALI, ASSISTENZIALI ED ASSICURATIVI A CARICO DELLA REGIONE PER IL PERSONALE DELLA GIUNTA REGIONALE ANCHE A TEMPO DETERMINATO. L.R.16/12/1983 N. 46 (SPESA OBBLIGATORIA)	1	33.415,86	0,00	0,00	0,00	33.415,86
2017	Z5963_S	IMPOSTA REGIONALE SULLE ATTIVITA' PRODUTTIVE SULL'AMMONTARE DELLE RETRIBUZIONI CORRISPOSTE AL PERSONALE DELLA GIUNTA REGIONALEANCHE A TEMPO DETERMINATO. ART.10 D.LGS N.446/97- SPESAOBBLIGAT.	1	1.102,27	0,00	0,00	0,00	1.102,27
2017	Z5966_S	SPESE PER MISSIONI DEL PERSONALE DELLA GIUNTA REGIONALE AL DI FUORI DEL LIMITE PREVISTO DALL' ART.6, C.12, DEL DL 78/2010. 0	1	1.592,74	0,00	0,00	0,00	1.592,74
2017	Z6061_S	ONERI PREVIDENZIALI, ASSISTENZIALI ED ASSICURATIVI A CARICO DELLA REGIONE PER IL PERSONALE DELLA GIUNTA REGIONALE ANCHE A TEMPO DETERMINATO. L.R.16/12/1983 N. 46 (SPESA OBBLIGATORIA)	1	5.671,44	0,00	0,00	0,00	5.671,44
2017	Z6066_S	SPESE PER MISSIONI DEL PERSONALE DELLA GIUNTA REGIONALE AL DI FUORI DEL LIMITE PREVISTO DALL' ART.6, C.12, DEL DL 78/2010. 0	1	511,17	0,00	0,00	0,00	511,17
2017	Z6161_S	ONERI PREVIDENZIALI, ASSISTENZIALI ED ASSICURATIVI A CARICO DELLA REGIONE PER IL PERSONALE DELLA GIUNTA REGIONALE ANCHE A TEMPO DETERMINATO. L.R.16/12/1983 N. 46 (SPESA OBBLIGATORIA)	1	4.165,53	0,00	0,00	0,00	4.165,53
2017	Z6166_S	SPESE PER MISSIONI DEL PERSONALE DELLA GIUNTA REGIONALE AL DI FUORI DEL LIMITE PREVISTO DALL' ART.6, C.12, DEL DL 78/2010. 0	1	267,23	0,00	0,00	0,00	267,23
2017	Z6261_S	ONERI PREVIDENZIALI, ASSISTENZIALI ED ASSICURATIVI A CARICO DELLA REGIONE PER IL PERSONALE DELLA GIUNTA REGIONALE ANCHE A TEMPO DETERMINATO. L.R.16/12/1983 N. 46 (SPESA OBBLIGATORIA)	1	3.707,40	0,00	0,00	0,00	3.707,40

Allegato B3 - Gestione residui anno 2018 e precedenti - parte spesa - elenco per capitolo

Epf	Capitolo	Descrizione Capitolo	Titolo	Residuo Iniziale	Importo economie con atto	Tot Mandati al 31/12/2019	Importo economie da riaccertamento	Residuo da mantenere
2017	Z6266_S	SPESE PER MISSIONI DEL PERSONALE DELLA GIUNTA REGIONALE AL DI FUORI DEL LIMITE PREVISTO DALL' ART.6, C.12, DEL DL 78/2010. 0	1	222,92	0,00	0,00	0,00	222,92
2017	Z6361_S	ONERI PREVIDENZIALI, ASSISTENZIALI ED ASSICURATIVI A CARICO DELLA REGIONE PER IL PERSONALE DELLA GIUNTA REGIONALE ANCHE A TEMPO DETERMINATO. L.R.16/12/1983 N. 46 (SPESA OBBLIGATORIA)	1	576,44	0,00	0,00	0,00	576,44
2017	Z6365_S	RIMBORSO SPESE PER MISSIONI DEL PERSONALE DELLA GIUNTA REGIONALE ANCHE A TEMPO DETERMINATO - LR 15/6/1979 N.28- (SPESEOBBLIGATORIE) 0	1	121,07	0,00	0,00	0,00	121,07
2017	Z6366_S	SPESE PER MISSIONI DEL PERSONALE DELLA GIUNTA REGIONALE AL DI FUORI DEL LIMITE PREVISTO DALL' ART.6, C.12, DEL DL 78/2010. 0	1	67,72	0,00	0,00	0,00	67,72
2017	Z6461_S	ONERI PREVIDENZIALI, ASSISTENZIALI ED ASSICURATIVI A CARICO DELLA REGIONE PER IL PERSONALE DELLA GIUNTA REGIONALE ANCHE A TEMPO DETERMINATO. L.R.16/12/1983 N. 46 (SPESA OBBLIGATORIA)	1	2.391,96	0,00	0,00	0,00	2.391,96
2017	Z6465_S	RIMBORSO SPESE PER MISSIONI DEL PERSONALE DELLA GIUNTA REGIONALE ANCHE A TEMPO DETERMINATO - LR 15/6/1979 N.28- (SPESEOBBLIGATORIE) 0	1	203,22	0,00	0,00	0,00	203,22
2017	Z6466_S	SPESE PER MISSIONI DEL PERSONALE DELLA GIUNTA REGIONALE AL DI FUORI DEL LIMITE PREVISTO DALL' ART.6, C.12, DEL DL 78/2010. 0	1	119,80	0,00	0,00	0,00	119,80
2017	Z6561_S	ONERI PREVIDENZIALI, ASSISTENZIALI ED ASSICURATIVI A CARICO DELLA REGIONE PER IL PERSONALE DELLA GIUNTA REGIONALE ANCHE A TEMPO DETERMINATO. L.R.16/12/1983 N. 46 (SPESA OBBLIGATORIA)	1	4.426,64	0,00	0,00	0,00	4.426,64
2017	Z6565_S	RIMBORSO SPESE PER MISSIONI DEL PERSONALE DELLA GIUNTA REGIONALE ANCHE A TEMPO DETERMINATO - LR 15/6/1979 N.28- (SPESEOBBLIGATORIE) 0	1	423,91	0,00	0,00	0,00	423,91
2017	Z6566_S	SPESE PER MISSIONI DEL PERSONALE DELLA GIUNTA REGIONALE AL DI FUORI DEL LIMITE PREVISTO DALL' ART.6, C.12, DEL DL 78/2010. 0	1	257,11	0,00	0,00	0,00	257,11

Allegato B3 - Gestione residui anno 2018 e precedenti - parte spesa - elenco per capitolo

Epf	Capitolo	Descrizione Capitolo	Titolo	Residuo Iniziale	Importo economie con atto	Tot Mandati al 31/12/2019	Importo economie da riaccertamento	Residuo da mantenere
2017	Z6661_S	ONERI PREVIDENZIALI, ASSISTENZIALI ED ASSICURATIVI A CARICO DELLA REGIONE PER IL PERSONALE DELLA GIUNTA REGIONALE ANCHE A TEMPO DETERMINATO. L.R.16/12/1983 N. 46 (SPESA OBBLIGATORIA)	1	488,70	0,00	0,00	0,00	488,70
2017	Z6665_S	RIMBORSO SPESE PER MISSIONI DEL PERSONALE DELLA GIUNTA REGIONALE ANCHE A TEMPO DETERMINATO - LR 15/6/1979 N.28- (SPESEOBBLIGATORIE) 0	1	22,83	0,00	0,00	0,00	22,83
2017	Z6666_S	SPESE PER MISSIONI DEL PERSONALE DELLA GIUNTA REGIONALE AL DI FUORI DEL LIMITE PREVISTO DALL' ART.6, C.12, DEL DL 78/2010. 0	1	19,87	0,00	0,00	0,00	19,87
2017				**221.260.473,14**	**0,00**	**22.675.842,13**	**289.148,90**	**198.295.482,11**
2018	00150_S	SPESE PER L'ESPLETAMENTO DEL MANDATO DA PARTE DELLA GIUNTA REGIONALE.LEGGE REGIONALE 26/2/1981,N.9 (SPESE OBBLIGATORIE)	1	553,47	0,00	553,47	0,00	0,00
2018	00170_S	SPESE DI RAPPRESENTANZA DEL PRESIDENTE E DELLA GIUNTA REGIONALE. LEGGE REGIONALE 26/2/1981, N. 9- ART. 7 - (SPESE OBBLIGATORIE)- EVENTI PUBBLICITA'	1	3.149,99	0,00	3.059,12	90,87	0,00
2018	00175_S	SPESE PER L'INFORMAZIONE E LA COMUNICAZIONE. L.R. 11.1.2000 N. 3 - EVENTI PUBBLICITA'	1	5.154,50	0,00	5.154,50	0,00	0,00
2018	00180_S	SPESE PER IL FUNZIONAMENTO DELLA STRUTTURA DI SUPPORTO AL PRESIDENTE DELLA GIUNTA REGIONALE- L.R.23.3.2000 N.26. SPESA OBBLIGATORIA. - LAVORO FLESSIBILE	1	0,12	0,00	0,00	0,00	0,12
2018	00277_S	SPESE PER LE DIREZIONI REGIONALI DI CUI ALL'ART. 5 DELLA L.R. 01.02.2005, N. 2. SPESA OBBLIGATORIA. RETRIBUZIONI IN DENARO	1	4.333,87	0,00	4.333,87	0,00	0,00
2018	00279_S	IMPOSTA REGIONALE SULLE ATTIVITA' PRODUTTIVE (SULL'AMMONTARE DELLE RETRIBUZIONI CORRISPOSTE AL PERSONALE DIPENDENTE, DEI REDDITI ASSIMILATI E DELLE COLLABORAZIONI COORDINATE E CONTINUATIVE) DELLAGIUNTA REG.-ART.10 D.LGS N.446/97- SPESA OBBLIGAT.	1	25.443,92	0,00	24.874,30	0,00	569,62
2018	00281_S	ONERI PREVIDENZIALI, ASSISTENZIALI ED ASSICURATIVI A CARICO DELLA REGIONE PER IL PERSONALE DI RUOLO E NON DI RUOLO DELLA GIUNTA REGIONALE. L.R.16/12/1983 N. 46 (SPESA OBBLIGATORIA)	1	26.668,97	0,00	0,00	26.377,65	291,32

Allegato B3 - Gestione residui anno 2018 e precedenti - parte spesa - elenco per capitolo

Epf	Capitolo	Descrizione Capitolo	Titolo	Residuo Iniziale	Importo economie con atto	Tot Mandati al 31/12/2019	Importo economie da riaccertamento	Residuo da mantenere
2018	00282_S	FONDO PER IL MIGLIORAMENTO DELL' EFFICIENZA DEI SERVIZI DELLA GIUNTA REGIONALE- ART. 15, CCNL01/04/1999 - SPESA OBBLIGATORIA.	1	5.126,81	0,00	3.474,51	0,00	1.652,30
2018	00290_S	COMPENSI AL PERSONALE DELLA GIUNTA REGIONALE PER LA PRESTAZIONE DI LAVORO STRAORDINARIO- (ART.14CCNL 1998/2001-) SPESE OBBLIGATORIE-	1	4.300,10	0,00	0,00	0,00	4.300,10
2018	00295_S	FONDO RETRIBUZIONE DI POSIZIONE E RISULTATO DEL PERSONALE DELLA GIUNTA REGIONALE. SPESA OBBLIGATORIA.	1	772.675,73	0,00	765.974,23	0,00	6.701,50
2018	00296_S	SPESE PER TRANSAZIONI, TENTATIVI OBBLIGATORI DI CONCILIAZIONE E OTTEMPERANZE GIURIDICHE CON IL PERSONALE. SPESA OBBLIGATORIA.	1	1.271,44	0,00	0,00	0,00	1.271,44
2018	00301_S	SPESE PER OMNICOMPRENSIVITA' AD INTEGRAZIONE DELLA QUOTA PREMIALE ANNUALE DEL PERSONALE DELLA GIUNTA REGIONALE . - RETRIBUZIONI IN DENARO	1	416,40	0,00	416,40	0,00	0,00
2018	00306_S	SPESE INTERVENTI PER LA PROSECUZIONE DELLE ATTIVITA' AMMINISTRATIVE E TECNICHE CONNESSE ALLA RICOSTRUZIONE A SEGUITO DELLE CRISI SISMICHE DEL 12 MAGGIO 1997, 26 SETTEMBRE 1997 E SUCCESSIVE.	1	47.377,61	0,00	47.377,61	0,00	0,00
2018	00311_S	SPESE PER I SERVIZI DI VIGILANZA DEI BENI DI PROPRIETA' REGIONALE (SPESA OBBLIGATORIA) - SERVIZI AUSILIARI PER IL FUNZIONAMENTO DELL'ENTE	1	7.772,04	0,00	5.324,68	2.447,36	0,00
2018	00320_S	SPESE PER LA FORMAZIONE, L'AGGIORNAMENTO,LA QUALIFICAZIONE E LA SPECIALIZZAZIONE PROFESSIONALE DEL PERSONALE DELLA GIUNTA REGIONALE E PER LA PARTECIPAZIONE A CORSI E CONVEGNI INDETTI ANCHE DA ALTRI ENTI-LR 26/2/81 N.10- SPESE OBBLIGATORIE-	1	53.490,00	0,00	53.490,00	0,00	0,00
2018	00335_S	VERSAMENTO CONTRIBUTI SOSPESI A CAUSA DEL SISMA DEL 1997.ART. 3, COMMA 2, LEGGE 22/12/2008, N.201. (RIF. E/UPB 3.02.002 - CAP. 2437)	1	1.272,83	0,00	1.272,83	0,00	0,00
2018	00351_S	SPESE PER LA TELEFONIA. SPESE OBBLIGATORIE. - UTENZE E CANONI	1	38.763,97	0,00	20.029,11	269,23	18.465,63
2018	00380_S	FITTO LOCALI - SPESE OBBLIGATORIE	1	260.576,50	0,00	184.202,88	48.576,21	27.797,41
2018	00400_S	MANUTENZIONE, RIPARAZIONE ED ADEGUAMENTO IMMOBILI, IMPIANTI ED INFRASTRUTTURE (SPESE OBBLIGATORIE)	1	175.237,35	0,00	161.756,16	2.926,22	10.554,97

Allegato B3 - Gestione residui anno 2018 e precedenti - parte spesa - elenco per capitolo

Epf	Capitolo	Descrizione Capitolo	Titolo	Residuo Iniziale	Importo economie con atto	Tot Mandati al 31/12/2019	Importo economie da riaccertamento	Residuo da mantenere
2018	00420_S	ACQUISTO, MANUTENZIONE E RIPARAZIONE DI MOBILI ED ARREDI. DI MACCHINE ED ATTREZZATURE VARIE PER GLI UFFICI (SPESE OBBLIGATORIE) - ALTRI BENI DI CONSUMO	1	1.414,90	0,00	1.414,90	0,00	0,00
2018	00440_S	SPESE PER ILLUMINAZIONE RISCALDAMENTO ACQUA PULIZIA LOCALI E SPESE CONDOMINIALI (SPESE OBBLIGATO-RIE)	1	229.627,30	0,00	206.157,61	1.000,00	22.469,69
2018	00460_S	SPESE D'UFFICIO. ACQUISTO ALTRI BENI DI CONSUMO-SPESE OBBLIGATORIE	1	2.478,39	0,00	2.478,39	0,00	0,00
2018	00461_S	SPESE PER LA COPERTURA ASSICURATIVA DI PERSONE E MEZZI REGIONALI. SPESA OBBLIGATORIA.	1	2.574,40	0,00	0,00	0,00	2.574,40
2018	00480_S	ACQUISTO LIBRI GIORNALI RIVISTE ED ALTRE PUBBLICAZIONI INSERZIONI REDAZIONALI - GIORNALI RIVISTE PUBBLICAZIONI	1	5.847,05	0,00	5.847,05	0,00	0,00
2018	00497_S	SPESE PER AVVALIMENTO DEGLI UFFICI DELLA PROVINCIA DI PERUGIA PER PROCEDIMENTI SANZIONATORI NELLE MATERIE DI CUI ALL'ALL. A, PARAGR 1), L.R. N. 10/2015 ART. 5 CONVENZIONE-TRASF. CORRENTI A AMM. LOCALI - (RIF. CAP. 00449_E)	1	2.800,00	0,00	2.800,00	0,00	0,00
2018	00499_S	UTILIZZO FONDO DELLA PCM DERIVANTI DALLA CONTABILI TA' SPECIALE N. 6020 PER SPESE DI CARBURANTE VEICO LI DI PROTEZIONE CIVILE - ALTRI BENI DI CONSUMO - (RIF. CAP. 02470_E)	1	877,41	0,00	877,41	0,00	0,00
2018	00500_S	ACQUISTO, MANUTENZIONE, NOLEGGIO ED ESERCIZIO AUTO VETTURE (SPESE OBBLIGATORIE)- UTILIZZO BENI DI TER ZI	1	7.035,76	0,00	7.035,76	0,00	0,00
2018	00502_S	ACQUISTO, MANUTENZIONE, NOLEGGIO ED ESERCIZIO VEIC OLI TECNICI E PROTEZIONE CIVILE(SPESE OBBLIGATORIE) - UTILIZZO BENI DI TERZI	1	3.032,33	0,00	3.032,33	0,00	0,00
2018	00520_S	SPESE PER ACCERTAMENTI SANITARI - SPESE OBBLIGATORIE	1	38,42	0,00	38,42	0,00	0,00
2018	00540_S	SPESE PER TRASPORTI E FACCHINAGGI (SPESE OBBLIGATORIE)	1	64.376,07	0,00	7.866,68	0,00	56.509,39
2018	00541_S	SPESE PER UFFICIO SPECIALE RICOSTRUZIONE UMBRIA SE DE DI NORCIA - FONDI DELLA PCM CONT. SPECIALE 6040 - UTENZE E CANONI - (RIF. CAP. 00801_E)	1	8.643,77	0,00	1.804,44	5.957,12	882,21
2018	00542_S	SPESE PER UFFICIO SPECIALE RICOSTRUZIONE UMBRIA SE DE DI FOLIGNO - FONDI DELLA PCM CONT. SPECIALE 6040- UTENZE E CANONI - (RIF. CAP. 00802_E)	1	1.304,79	0,00	203,89	1.100,90	0,00
2018	00574_S	SPESE PER IL CONTRATTO CN/SIRU CON UMBRIA DIGITALE SCARL - SERVIZI INFORMATICI E DI TELECOMU NICAZIONI.	1	32.770,50	0,00	19.340,43	13.430,07	0,00

Allegato B3 - Gestione residui anno 2018 e precedenti - parte spesa - elenco per capitolo

Epf	Capitolo	Descrizione Capitolo	Titolo	Residuo Iniziale	Importo economie con atto	Tot Mandati al 31/12/2019	Importo economie da riaccertamento	Residuo da mantenere
2018	00575_S	SPESE PER IL CONTRATTO SIER CON UMBRIA DIGITALE SCARL - SERVIZI INFORMATICI E DI TELECOMUNICAZIONI	1	162.325,53	0,00	105.061,30	0,55	57.263,68
2018	00576_S	SPESE PER IL CONTRATTO DCRU/RERU CON UMBRIA DIGITALE SCARL - SERVIZI INFORMATICI E DI TELECOMU NICAZIONI.	1	118.472,24	0,00	118.449,81	22,43	0,00
2018	00600_S	SPESE PER LA STAMPA E PRODUZIONE (ANCHE A MEZZO VIDEO ED ON LINE) DI PUBBLICAZIONI, STUDI, RICERCHE, OPUSCOLI ED INIZIATIVE VARIE E PER LE ATTIVITA' PROMOZIONALI A CARICO DELLA REGIONE UMBRIA. (SPESE OBBLIGATORIE).	1	84.210,00	0,00	84.210,00	0,00	0,00
2018	00620_S	SPESE LEGALI E PERITALI - SPESE OBBLIGATORIE	1	25.910,83	0,00	25.710,83	0,00	200,00
2018	00625_S	SPESE PER LITI PASSIVE, RINUNZIE E TRANSAZIONI (SPESE OBBLIGATORIE)	1	2.143,53	0,00	300,00	1.843,53	0,00
2018	00660_S	SPESE PER SERVIZI RESI AL TESORIERE (SPESE OBBLIGATORIE)	1	14.863,31	0,00	0,00	0,00	14.863,31
2018	00663_S	SPESE PER GESTIONE CENTRO STAMPA (SPESE OBBLIGATOR IE) - UTILIZZO BENI DI TERZI	1	31.683,40	0,00	31.683,40	0,00	0,00
2018	00680_S	SPESA PER LA GESTIONE DEI TRIBUTI REGIONALI IVI INCLUSA L'ASSISTENZA AI CONTRIBUENTI (SPESE OBBLIGATORIE)	1	628.105,39	0,00	593.702,00	0,00	34.403,39
2018	00682_S	AGGI DI RISCOSSIONE E SPESE PER PROCEDURE ESECUTIV E PER L'ACCERTAMENTO DELLE ENTRATE	1	172.749,26	0,00	132.801,59	0,00	39.947,67
2018	00689_S	PAR FSC 2007-2013-ASSE V-AZIONE V.1.1-REALIZZAZIONE ATTIVITA' DI SUPPORTO ALL'ATTUAZIONE DEL PAR. - ALTRI SERVIZI	1	9.072,00	0,00	9.072,00	0,00	0,00
2018	00697_S	SPESE PER LA REALIZZAZIONE E LA DIFFUSIONE DELLA SOCIETA' DELL'INFORMAZIONE. L.R. 29/04/2014, n. 9,ART. 1, COMMA 2 - SERVIZI INFORMATICI E DI TELECOMUNICAZIONI	1	10.000,00	0,00	10.000,00	0,00	0,00
2018	00698_S	SPESE PER LA COMMUNITY NETWORK EX ART. 10 L.R.8/2011. - SERVIZI INFORMATICI E DI TELECOMUNICAZ.	1	43.743,71	0,00	43.579,98	163,73	0,00
2018	00700_S	SPESE PER IMPLEMENTAZIONE, SVILUPPO E GESTIONE DISISTEMI E PROCEDURE INFORMATICHE. - SERVIZI INFORMATICI E DI TELECOMUNICAZIONE	1	515.740,58	0,00	301.068,58	37.922,94	176.749,06
2018	00716/1021_S	SPESE PER FUNZIONI E COMPITI AMMINISTRATIVI TRASFERITI AI COMUNI IN APPLICAZIONE DELLA L.R.3/99.SPESE PERSONALE-	1	1.120.000,00	0,00	1.120.000,00	0,00	0,00

Allegato B3 - Gestione residui anno 2018 e precedenti - parte spesa - elenco per capitolo

Epf	Capitolo	Descrizione Capitolo	Titolo	Residuo Iniziale	Importo economie con atto	Tot Mandati al 31/12/2019	Importo economie da riaccertamento	Residuo da mantenere
2018	00716/1022_S	SPESE PER FUNZIONI E COMPITI AMMINISTRATIVI TRASFERITI AI COMUNI IN APPLICAZIONE DELLA L.R.3/99.- SPESE FUNZIONAMENTO-	1	136.000,00	0,00	136.000,00	0,00	0,00
2018	00716/1025_S	SPESE PER FUNZIONI E COMPITI AMMINISTRATIVI TRASFERITI AI COMUNI IN APPLICAZIONE DELLA L.R. 3/99.- SPESE PER INVALIDI CIVILI -	1	18.000,00	0,00	18.000,00	0,00	0,00
2018	00717/1023_S	SPESE PER TRASFERIMENTI DELLE RISORSE FINANZIARIE PROVENIENTI DAI TRASFERIMENTI STATALI DI CUI AL COMMA 807, LEGGE 205/2017 - (RIF. CAP-00938_E) - TRASF. CORR.AMM. LOCALI -	1	1.000.000,00	0,00	1.000.000,00	0,00	0,00
2018	00719/1021_S	SPESE PER FUNZIONI E COMPITI AMMINISTRATIVI TRASFERITI ALLE CC.II.AA. IN APPLICAZIONE DELLA L.R.3/99.- SPESE PERSONALE-	1	35.500,00	0,00	35.500,00	0,00	0,00
2018	00719/1022_S	SPESE PER FUNZIONI E COMPITI AMMINISTRATIVI TRASFERITI ALLE CC.II.AA. IN APPLICAZIONE DELLA L.R.3/99.- SPESE FUNZIONAMENTO-	1	100.000,00	0,00	100.000,00	0,00	0,00
2018	00721_S	INTERVENTI FINANZIARI PER L'ATTUAZIONE DEL RIORDINO TERRITORIALE DI CUI AGLI ARTT. 29 E 33, L.R. 18/2003 E ART. 75, L.R. 18/2011.	1	100.000,00	0,00	100.000,00	0,00	0,00
2018	00723_S	CONCORSO DELLA REGIONE ALLE SPESE DI FUNZIONAMENTO DELLA SCUOLA REGIONALE PER LA FORMAZIONE, AGGIORNAMENTO PROFESSIONALE E PERFEZIONAMENTO DEL PERSONALE DI POLIZIA LOCALE. L.R. 25/01/2005, N. 1.00	1	2.400,00	0,00	2.400,00	0,00	0,00
2018	00724_S	SPESE PER LE CONVENZIONI E IL FUNZIONAMENTO DELLA SCUOLA DI FORMAZIONE E PERFEZIONAMENTO DEL PERSONALE DI POLIZIA LOCALE. L.R. 25/01/2005, N. 1.00	1	5.000,00	0,00	5.000,00	0,00	0,00
2018	00726_S	SPESE PER L'ESERCIZIO ASSOCIATO DI FUNZIONI COMUNALI, FONDI DEL MINISTERO DELL'INTERNO - (RIF. CAP. 01959_E).	1	133.279,18	0,00	133.279,18	0,00	0,00
2018	00727_S	RETRIBUZIONI PER I LAVORATORI A TEMPO INDETERMINAT O DIRETTAMENTE IMPIEGATI IN COMPITI DI EROGAZIONE DI SERVIZI PER L'IMPIEGO - TRASF. CORR. AMM. LOCALI - (RIF. CAP. 00670_E)	1	1.067.797,00	0,00	1.067.797,00	0,00	0,00
2018	00730/1060_S	SPESE PER L'ISTITUZIONE E IL FUNZIONAMENTO DEL SISTEMA INFORMATIVO REGIONALE E PER LA PROGRAMMAZIONE. L.R. 24.3.80 N.21.- AUTOMAZIONE DATI IN AGRICOLTURA -	1	3.202,50	0,00	3.202,50	0,00	0,00

Allegato B3 - Gestione residui anno 2018 e precedenti - parte spesa - elenco per capitolo

Epf	Capitolo	Descrizione Capitolo	Titolo	Residuo Iniziale	Importo economie con atto	Tot Mandati al 31/12/2019	Importo economie da riaccertamento	Residuo da mantenere
2018	00731/8021_S	PON YEI MISURA 7 COACHING E ASSISTENZA PER ACCESSO AL CREDITO - DECR.DIR. MINISTERO DEL LAVORO N.237 DEL 4/4/2014- COFINANZIAMENTO STATALE(RIF. CAP. 1763/E)	1	37.845,50	37.845,50	0,00	0,00	0,00
2018	00731/8023_S	PON YEI MISURA 7 COACHING E ASSISTENZA PER ACCESSO AL CREDITO - DECR.DIR. MINISTERO DEL LAVORO N.237 DEL 4/4/2014- FINANZIAMENTO FONDO SOCIALE EUROPEO. (CAP. 01204_E)	1	56.768,25	56.768,25	0,00	0,00	0,00
2018	00731/8045_S	PON YEI MISURA 7 COACHING E ASSISTENZA PER ACCESSO AL CREDITO - DECR.DIR. MINISTERO DEL LAVORO N.237 DEL 4/4/2014- FINANZIAMENTO FONDO SOCIALE EUROPEO(CAP. 1202/E)	1	56.768,25	56.768,25	0,00	0,00	0,00
2018	00732_S	UTILIZZO FONDO DELLA PCM DERIVANTI DALLA CONTABILI TA' SPECIALE N.6040 PER SPESE DI NOLEGGIO VEICOLI DI PROTEZIONE CIVILE - (RIF. CAP. 02998_E)	1	4.666,35	0,00	4.666,35	0,00	0,00
2018	00743_S	FONDO PER LA GESTIONE DELLA LIQUIDAZIONE DELLE COMUNITA' MONTANE - ART. 4 L.R. 18/2017 TRASF. CORR. AMM. LOCALI.	1	50.000,00	0,00	50.000,00	0,00	0,00
2018	00808_S	TRASFERIMENTO AGLI ENTI DI AREA VASTA DI CUI ALLA LEGGE N. 56/2014 IN MATERIA DI SANZIONI AMMINISTRA TIVE EX L.R. 10/2015 (RIF.CAPP. 00503_E A0503_E B0503_E)	1	6.408,57	0,00	6.408,57	0,00	0,00
2018	00815_S	SPESE PER ATTIVITA' DI FILM COMMISSION DELL'UMBRIA (L.R. 10/07/2017, N. 8, ART. 8) - ORGANIZZAZIONE EVENTI, PUBBLICITA' E SERVIZI PER TRASFERTA	1	50.052,99	0,00	50.052,99	0,00	0,00
2018	00816_S	CONTRIBUTI A FAMIGLIE VITTIME DI CRISI BANCARIE - L.R. 8/04/2016, n. 3 - art. 8 TRASFERIMENTI CORRENTI A ISTITUZ. SOC. PRIVATE	1	91.252,15	0,00	0,00	91.252,15	0,00
2018	00818_S	ATTUAZIONE DEI PROTOCOLLI CON GLI ENTI LOCALI PER PROGETTI RELATIVI AD EVENTI E PROMOZIONE DEL TURIS MO (L.R. 3/2016, ART.10) - TRASFERIMENTI CORRENTI A AMMINISTRAZIONI LOCALI	1	238.149,30	0,00	238.149,30	0,00	0,00
2018	00845_S	ONERI PER QUOTE ASSOCIATIVE AD ENTI ED ASSOCIAZIONI. L.R. 19.7.79, N.34 - ART.8 L.R. 7.4.82 N.17.	1	31.212,00	0,00	212,00	0,00	31.000,00
2018	00925/6050_S	CONTRIBUTI REGIONALI PER L'ATTUAZIONE DEL DIRITTOALLO STUDIO. L.R.16/12/2002 N.28- SOSTEGNO AD ATTIVITA' DI SPERIMENTAZIONE E INNOVAZIONE - TRASFER. CORRENTI AMM.NI LOCALI	1	30.000,00	0,00	30.000,00	0,00	0,00

Allegato B3 - Gestione residui anno 2018 e precedenti - parte spesa - elenco per capitolo

Epf	Capitolo	Descrizione Capitolo	Titolo	Residuo Iniziale	Importo economie con atto	Tot Mandati al 31/12/2019	Importo economie da riaccertamento	Residuo da mantenere
2018	00926_S	SPESE PER LA FORNITURA DI LIBRI DI TESTO AGLI ALUNNI DELLA SCUOLA DELL'OBBLIGO IN ATTUAZIONE DELL'ART. 27 L. 23.12.98, N. 448 - (DPCM 5.8.99 N.320) - (RIF. CAP. 01916_E)	1	733.128,70	0,00	733.128,70	0,00	0,00
2018	00927_S	SPESE PER LA FORNITURA DI LIBRI DI TESTO AGLI ALUNNI DELLA SCUOLA SUPERIORE IN ATTUAZIONE DELL'ART. 27 L. 23.12.98, N.448 - (DPCM 5.8.99 N.320) - (RIF. CAP. 01916_E)	1	251.958,70	0,00	251.958,70	0,00	0,00
2018	00937_S	SPESE DI INVESTIMENTO CONNESSE ALLO SVOLGIMENTO DEI SERVIZI PER IL DIRITTO ALLO STUDIO UNIVERSITA RIO - ART. 18,C. 3, LETT. A) L.R. 28/03/2006, N. 6 CONTRIB. INVEST. AMM. LOCALI	2	750.000,00	0,00	729.925,70	8.733,16	11.341,14
2018	00938_S	ULTERIORI RISORSE PER LA FORNITURA DI LIBRI DI TESTO AGLI ALUNNI E STUDENTI IN OBBLIGO DI ISTRUZI ONE -DECRETO DIRIGENZIALE N. 784 DEL 18/07/2017-IN ATTUAZIONE DELL'ART. 1,COMMA 258,DELLA L. 208/2015 -(RIF. CAP. 00933_E)	1	142.998,79	0,00	142.998,79	0,00	0,00
2018	00939_S	SPESE PER IL PREMIO DI LAUREA PECCATI-CRISPOLTI DI CUI ALLA L.R. 28/11/2014, N.23	1	3.000,00	0,00	3.000,00	0,00	0,00
2018	00944_S	CONTRIBUTI AI COMUNI PER I SERVIZI SOCIO-EDUCATIVIPER LA PRIMA INFANZIA DI CUI ALL'ART.21, COMMA 1,LETT. a) DELLA L.R. 22/12/2005, N. 30.	1	600.000,00	0,00	600.000,00	0,00	0,00
2018	00947_S	SPESE PER LA PROMOZIONE DELLA QUALIFICAZIONE DELSISTEMA DEI SERVIZI SOCIO-EDUCATIVI PER LA PRIMAINFANZIA DI CUI ALL'ART.13, DELLA L.R. 22/12/2005,N. 30. - TRASFER. CORRENTI AMM.NI LOCALI	1	282.500,00	0,00	275.000,00	0,00	7.500,00
2018	00983_S	SPESE PER SISTEMA MUSEALE REG. E PER LA SALVAGUARDIA E VALORIZZAZZ. DEI BENI CULTUR. CONNESSI: FINALITA' ART. 12, COMMA 1, L.R. 22.12.03 N.24 E SS.MM. E II. - TRASF.CORRENTI AMM.NI LOCALI	1	171.953,00	0,00	170.901,00	252,00	800,00
2018	00986_S	SPESA PER LA REALIZZAZIONE DI PROGETTI DI EDITORIA E DI EDIZIONI DEI CATALOGHI ED INVENTARI PRODOTTI DIRETTAMENTE DALLA REGIONE - L.R. 3.5.90 N.37-ORGANIZZ. EVENTI	1	16.861,00	0,00	16.861,00	0,00	0,00
2018	01001_S	CONTRIB. COST, FUNZION., INCREM.E QUALIFIC. ISTIT. E SERVINERENTI BIBLIOT., ARCHIVI STOR., CENTRI DI DOCUM., MEDIAT. DI EE.LL. E DI INT. LOC., NONCHE' PROGETT., ISTIT.FUNZ.E SVIL. DEL SIST.BIBL. DOCUM. REG.LE ART.20 C.3LETT.B)C) E D) L.R. 3.5.90 N.37 - TRASF. CORR. AMM.NI LOCALI	1	53.401,86	0,00	53.318,17	83,69	0,00

Allegato B3 - Gestione residui anno 2018 e precedenti - parte spesa - elenco per capitolo

Epf	Capitolo	Descrizione Capitolo	Titolo	Residuo Iniziale	Importo economie con atto	Tot Mandati al 31/12/2019	Importo economie da riaccertamento	Residuo da mantenere
2018	01003_S	CONTRIBUTI PER L'ATTUAZIONE DEI PROGRAMMI DI INFORMAZIONE BIBLIOGRAFICA, ARCHIVISTICA E DOCUMENTARIA - ART.20-3 COMMA -LETT.F) L.R.3.5.90 N.37- TRASFERIM. CORRENTI AMM.NI LOCALI	1	18.450,00	0,00	18.438,34	11,66	0,00
2018	01026_S	SPESE PER LA DIFFUSIONE DEL COMMERCIO EQUO E SOLIDALE. L.R. 06.02.2007, N. 3.- TRASF. CORRENTI ISTITUZ. SOCIALI PRIVATE	1	17.500,00	0,00	17.500,00	0,00	0,00
2018	01493_S	UTILIZZO FONDO PER IL SOSTEGNO ALL'ACCESSO ALLE ABITAZIONI IN LOCAZIONE DEGLI INQUILINI MOROSI, INCOLPEVOLI, L. 28/10/2013, N. 124 - FONDI MIN.INFR. TRASP. (RIF. CAP. 1822/E)	1	28.220,97	0,00	28.220,97	0,00	0,00
2018	02002_S	ART.20,C.2- ATTIVITA' DI FORMAZIONE IN MATERIA DI SPERIMENTAZIONE CLINICA E BIOETICA DI CUI ALL'ART.43, L.R. 18/2012.	1	25.000,00	0,00	0,00	0,00	25.000,00
2018	02006_S	RIMBORSO DELLE SPESE SOSTENUTE DALLE AZIENDE SANI TARIE PER PRESTAZIONI A FAVORE DEGLI STRANIERI TEM PORANEAMENTE PRESENTI (STP), COMMA 6, ART. 35 DEL D.LGS. 286/98 - TRASF. CORR. A AMM. LOCALI - (RIF. CAP. 01533_E)	1	367.064,64	0,00	367.064,64	0,00	0,00
2018	02009_S	TRASFERIMENTO ALLE AZIENDE SANITARIE REGIONALI DEL FONDO PER LA RIDUZIONE DELLA QUOTA FISSA SULLA RI CETTA DI CUI ALL'ART. 1, COMMA 804 DELLA LEGGE N. 205/2017 - (RIF. CAP. 01529_E)	1	1.201.273,00	0,00	0,00	0,00	1.201.273,00
2018	02018_S	ART.20,C.2- FONDO SANITARIO NAZIONALE 2017 QUOTA DI SOLIDARIETA' IN FAVORE DELLE REGIONI COLPITE DAL TERREMOTO NEGLI ANNI 2016 E 2017. INTESA STATO -REGIONI DEL 20/09/2018 (RIF. CAP.02018_S)	1	1.400.000,00	0,00	980.000,00	0,00	420.000,00
2018	02033_S	ART.20, C.2 - TRASFERIMENTO ALLE AZIENDE DEL S.S.R DEL FONDO DI CUI ALL'ART. 1, COMMA 401 DELLA LEGGE N.232/2016 A TITOLO DI RIMBORSO PER L'ACQUISTO DEI MEDICINALI OCOLOGICI INNOVATIVI - TRASF. CORR. AD AMM. LOCALI - (RIF. CAP. 02218_E)	1	1.386.593,91	0,00	1.386.593,91	0,00	0,00
2018	02107_S	PROTOCOLLO D'INTESA CON LA REGIONE PUGLIA PER RIUSO SOFTWARE CUP ON LINE	1	80.080,00	0,00	80.080,00	0,00	0,00
2018	02108_S	ART.20,C.2- TRASFERIMENTO QUOTA PREMIALE, ART. 2, COMMA 67 BIS L. 191/2009, COME MODIFICATO DA ART. 9, COMMA 2 DEL D.LGS. 06/09/2011 N. 149 - TRASF. CORR. A AMM. LOCALI - (RIF. CAP. 2177_E)	1	3.703.689,00	0,00	0,00	0,00	3.703.689,00

Allegato B3 - Gestione residui anno 2018 e precedenti - parte spesa - elenco per capitolo

Epf	Capitolo	Descrizione Capitolo	Titolo	Residuo Iniziale	Importo economie con atto	Tot Mandati al 31/12/2019	Importo economie da riaccertamento	Residuo da mantenere
2018	02111_S	ART.20,C.2- CONVENZIONE TRIENNALE TRA LA REGIONE UMBRIA E ISTITUTO POLIGRAFICO E ZECCA DELLO STATO PER LA FORNITURA DEI RICETTARI MEDICI	1	3.513,76	0,00	3.513,76	0,00	0,00
2018	02127_S	ART.20,C.2- PROGETTI REGIONALI DI SCREENING - FONDOSANITARIOREGIONALE.- TRASF. CORRENTI AMM.NI LOCALI	1	20.000,00	0,00	0,00	0,00	20.000,00
2018	02145_S	ART.20,C.3- SPESA PER AVVIAMENTO INFORMATIVO SANITARIO INTEGRATO - BENI IMMATERIALI	2	1.160.548,92	0,00	332.661,48	0,00	827.887,44
2018	02155_S	SPESE PER INTERVENTI RELATIVI ALLA FARMACOVIGILAN-ZA-LEGGE 449 DEL 23/12/1997,ART.36,COMMA 14.(RIF. CAP. 2001_E - 02213_E). - IRAP	1	301,89	0,00	300,05	0,00	1,84
2018	02164_S	ART.20,C.2- PREVENZIONE, SORVEGLIANZA E CONTROLLO DELLE MALATTIE INFETTIVE E DIFFUSIVE IN CAMPO UMANO. -TRASFER. CORRENTI AMM.NI LOCALI	1	47.090,00	0,00	35.790,00	0,00	11.300,00
2018	02165_S	ART.20,C.2- QUOTA F.SAN.INTERREG. DI PARTE CORRENTE PER INIZIATIVE REGIONALI DI EDUCAZIONE SANITARIA E DI AGGIORNAMENTO DEGLI OPERATORI SANITARI - TRASF. CORR. AMM. LOCALI	1	1.375.000,00	0,00	254.166,66	0,00	1.120.833,34
2018	02225_S	FONDO DA DEVOLVERE ALLE AZIENDE SANITARIE LOCALIPER IL FINANZIAMENTO DELLA SPESA RELATIVA AI CON-TRIBUTI PER LA MODIFICA AGLI STRUMENTI DI GUIDA AFAVORE DEI TITOLARI DI PATENTE 'A','B', O 'C' SPE-CIALI.ART.27,L.5/2/92 N.104-(RIF. CAP. 2015_E)	1	3.818,05	0,00	3.818,05	0,00	0,00
2018	02227_S	ART.20,C.2- QUOTA DEL F.S.N. DI PARTE CORRENTE PER ATTIVITA' DI PROMOZIONE DELLA SALUTE AI SENSI DELLA L.R.18/2012 - TRASFER. CORRENTI AMM.NI LOCALI	1	165.000,00	0,00	0,00	0,00	165.000,00
2018	02245_S	SPESE PER L'ATTIVITA' DI COORDINAMENTO INTRAREGIO-NALE ED INTERREGIONALE DELL'ATTIVITA' TRASFUSIONA-LI SUL PIANO LOGISTICO, STRUMENTALE DELLA FORMA-ZIONE E DELLA RICERCA. LEGGE 21/10/2005, N. 219.RIF. E/UPB 2.01.004 - CAP. 2022)- TRASF. CORR. AMM.NI LOCALI	1	22.017,74	0,00	22.017,74	0,00	0,00
2018	02253_S	ART.20,C.2- FSN 2003: FINANZ. ONERI PERSONALE ISTITUTI PENITENZIARI PER PREVENZIONE E ASSISTENZA A DETENUTI E INTERNATI TOSSICODIPENDENTI EX ART. 2, C.1, DM 10/4/2002. (RIF. E/UPB 2.01.004 - CAP. 2001 - CAP. 2172).	1	111.000,00	0,00	88.800,00	0,00	22.200,00

Allegato B3 - Gestione residui anno 2018 e precedenti - parte spesa - elenco per capitolo

Epf	Capitolo	Descrizione Capitolo	Titolo	Residuo Iniziale	Importo economie con atto	Tot Mandati al 31/12/2019	Importo economie da riaccertamento	Residuo da mantenere
2018	02256_S	FONDO REGIONALE PER LA NON AUTOSUFFICIENZA. FINANZIAMENTO CON FONDI REGIONALI (ART.323 L.R.11/2015)	1	1.000.000,00	0,00	1.000.000,00	0,00	0,00
2018	02257_S	ART.20,C.2- SPESE PER IL FINANZIAMENTO DELLE FUNZIONI SANITARIE AFFERENTI ALLA MEDICINA PENITENZIARIA. ART. 2 COMMA 283, LEGGE 24/12/2007, N.244 (RIF.E/UPB 2.01.004 - CAP. 1804)	1	665.396,00	0,00	0,00	0,00	665.396,00
2018	02258_S	ART.20,C.2- PROMOZIONE DELLA COMUNICAZIONE ED INFORMAZIONE PER GLI UTENTI DEL SERV. SAN. REG. EVENTI - PUBBLICITA'	1	30.000,00	0,00	0,00	0,00	30.000,00
2018	02260_S	ART.20,C.2- QUOTA F.SAN.NAZ. PER BORSE DEI CORSI DI FORMAZIONE SPECIFICA IN MEDICINA GENERALE (D.LGS08/08/91,N. 256)(RIF. E/UPB 2.01.004 - CAP. 2001 -2169) - TRASF. CORR. AMM. LOCALI	1	955.990,89	0,00	955.990,89	0,00	0,00
2018	02264/5010_S	ART.20,C.2- QUOTA F.SAN.NAZ. DA TRASFERIRE ALLE ASL PER SPESE CORRENTI (ART.52 L.23/12/78,N.833) - FUNZIONAMENTO ASL - TRASF. CORR. AMM. LOCALI	1	5.442.295,51	0,00	682.927,60	0,00	4.759.367,91
2018	02265_S	ART.20,C.2- INTEGRAZ. FONDO A DISPOSIZIONE AZ.SANIT.REG. PER SPESA SANIT. MEDIANTE UTILIZZO RISORSE ART. 1, C.796, LETT.g) L. 27/12/2006 N.296 E ART. 11, C.6 L. 30/7/2010 N.122 (RIF. E/UPB 3.02.002 - CAP. 2433) - TRASF. CORR. AMM. LOC.	1	6.585.745,44	0,00	0,00	0,00	6.585.745,44
2018	02266_S	ART.20,C.2- TRASFERIMENTI ALLE AZIENDE ED ENTI DEL SERV. SAN. REG. PER PRESTAZIONI SANITARIE EROGATE A CITTADINI RESIDENTI IN ALTRE REGIONI REGOLATE IN REGIME DI MOBILITA'.(RIF. E/UPB3.01.005 - CAP. 1965)	1	9.915.044,07	0,00	0,00	0,00	9.915.044,07
2018	02267_S	ART.20,C.2- EROGAZIONE DI QUOTE ARRETRATE DEL FONDO SANITARIO REGIONALE DESTINATE A SPESE CORRENTI.(RIF. E/UPB 2.01.004 - CAP. 2007).	1	19.911,79	0,00	0,00	0,00	19.911,79
2018	02271_S	ART.20,C.2- FONDO AUTORITENZIONE REGIONALE PER IL RISARCIMENTO DANNI DA RESPONSABILITA' SANITARIA DI AMBITO SOVRAZIENDALE.	1	13.500.000,00	0,00	0,00	0,00	13.500.000,00
2018	02277_S	ART.20,C.2- QUOTA F.SAN. PER OBIETTIVI DEL PIANO SANITARIO NAZIONALE AI SENSI DELL'ART.1, COMMI 34 E 34BIS L. 23.12.1996, N.662.(RIF. E/UPB 2.01.004- CAP. 2007 - CAP. 2173)	1	5.452.353,00	0,00	0,00	0,00	5.452.353,00
2018	02280_S	ART.20,C.2- QUOTA F.S.N. VINCOLATO 2013 - EXTRACOMUNITARI (CAP. 2001_E - 2168_E)	1	873.692,00	0,00	873.692,00	0,00	0,00
2018	02283_S	ART.20,C.2- QUOTA F.S.N. VINCOLATO 2013 - FONDO ESCLUSIVITA' RAPP. (CAP. 2001_E: 2167_E)	1	643.940,40	0,00	643.940,40	0,00	0,00

Allegato B3 - Gestione residui anno 2018 e precedenti - parte spesa - elenco per capitolo

Epf	Capitolo	Descrizione Capitolo	Titolo	Residuo Iniziale	Importo economie con atto	Tot Mandati al 31/12/2019	Importo economie da riaccertamento	Residuo da mantenere
2018	02290_S	SPESE PER LA COPERTURA DEGLI ONERI CONNESSI AGLIACCERTAMENTI MEDICO-LEGALI DISPOSTI DALLE AMMINISTRAZIONI PUBBLICHE PER I DIPENDENTI ASSSENTI DALSERVIZIO PER MALATTIA EFFETTUATI DALLE AZIENDE SAN(RIF. CAP.2163_E)	1	265.468,00	0,00	265.468,00	0,00	0,00
2018	02294_S	ART.20,C.2-RIPIANO SFONDAMENTO TETTO SPESA FARMACEUTICA OSPEDALIERA - ART. 15, COMMA 4, D.L.95/2012 CONVERTITO NELLA LEGGE 135/2012. TRASF. CORR. AMM. LOCALI (RIF. CAP. 00936_E)	1	13.220.372,65	0,00	10.140.745,30	0,00	3.079.627,35
2018	02296_S	ART.20,C.2 - TRASFERIMENTO ALLE AZIENDE DEL S.S.R. DEI FONDI DI CUI AL DECRETO 09/10/2015 A TITOLO DI RIMBORSO PER L'ACQUISTO DI FRAMACI INNOVATIVI, F.S .N. VINCOLATO ED EXTRA F.S.N. -TRASF.CORR.AMM. LOC ALI. (RIF. CAP. 01535_E)	1	2.876.149,68	0,00	2.876.149,68	0,00	0,00
2018	02304_S	ART.20, C.2 - QUOTA DEL FONDO SANITARIO REGIONALE DI PARTE CORRENTE PER FORMAZIONE E RIMBORSO SPESE PERSONALE INTERNO (DIPENDENTI REGIONALI) - ACQUISTO SERVIZI PER FORM. ADDESTR. PERS. ENTE	1	15.000,00	0,00	0,00	0,00	15.000,00
2018	02305_S	ART.20, C.2 - QUOTA DEL FONDO SANITARIO REGIONALE DI PARTE CORRENTE PER ORGANIZZAZIONE MANIFESTAZION I E CONVEGNI -RAPPR. ORG. EVENTI, PUBBLICITA'	1	15.000,00	0,00	12.403,00	0,00	2.597,00
2018	02306_S	ART. 20, C.2 - SPESE PER L'ATTIVITA' DI PROGRAMMAZ IONE, INDIRIZZO E COORDINAMENTO DEL SERVIZIO SANITARIO REGIONALE - TRASF. CORR. A AMM. LOCALI.	1	133.700,00	0,00	31.500,00	0,00	102.200,00
2018	02310_S	ART.20,C.2- SANITA' VETERINARIA E SICUREZZA ALIMEN TARE- TRASFER. CORRENTI AMM.NI LOCALI	1	311.174,06	0,00	111.552,88	0,00	199.621,18
2018	02312_S	ART.20,C.2- UTILIZZO RISORSE PROVENIENTI DALLO STA TO DESTINATE ALL'AGGIORNAMENTO DELLE TARIFFE MASSI ME DELLE PRESTAZIONI DI ASS.ZA TERMALE - RIF. E/01625_E TRASF. CORR. A AMM. LOCALI	1	30.073,00	0,00	30.073,00	0,00	0,00
2018	02343/8025_S	POR FESR 2014-2020: AZIONE 8.7.1 PROMOZIONE DELLE DESTINAZIONI TURISTICHE - FINANZIAMENTO STATO-FONDO DI ROTAZIONE EX LEGGE 183/87 (RIF. CAP. 01766_E)	1	37.925,00	0,00	37.925,00	0,00	0,00
2018	02343/8038_S	POR FESR 2014-2020: AZIONE 8.7.1 PROMOZIONE DELLE DESTINAZIONI TURISTICHE - FINANZIAMENTO CON FONDI COMUNITARI FESR (RIF.CAP. 02958_E)	1	37.925,00	0,00	37.925,00	0,00	0,00

Allegato B3 - Gestione residui anno 2018 e precedenti - parte spesa - elenco per capitolo

Epf	Capitolo	Descrizione Capitolo	Titolo	Residuo Iniziale	Importo economie con atto	Tot Mandati al 31/12/2019	Importo economie da riaccertamento	Residuo da mantenere
2018	02461_S	ART.20,C.2- QUOTA F.SAN.REG. DESTINATA AL FINANZIAMENTO DELLE ATTIVITA' DELL'ISTITUTO ZOOPROFILATTICO SPERIMENTALE.	1	329.259,42	0,00	280.259,42	0,00	49.000,00
2018	02471_S	ART.20,C.2- FINANZIAMENTO DEGLI ONERI RELATIVI AL SUPERAMENTO OSPEDALI PSICHIATRICI GIUDIZIARI AI SENSI L. 9/2012 - F.SAN.NAZ. (RIF. E/UPB 2.01.004 - CAP. 1573).	1	813.540,00	0,00	813.540,00	0,00	0,00
2018	02545_S	SPESE PREVENZ. E CONTRASTO VIOLENZA DI GENERE, RAFFORZ. RETE SERVIZI TERR., CENTRI ANTIV. E SER VIZI DI ASSIST.ALLE DONNE VITTIME DI VIOLENZA ART. 5, D.L.14/8/2013,N.93, CONV. CON L.119/2013 - FORMAZIONE A PERSONALE ESTERNO ALL'ENTE - (RIF. CAP. 01768_E)	1	32.500,00	0,00	32.500,00	0,00	0,00
2018	02558_S	SPESE PER FUNZIONAMENTO E ATTIVITA' DEL GARANTE REGIONALE PER L'INFANZIA E L'ADOLESCENZA (ART.363 E 365 L.R.11/2015) - ORGANI E INCARICHI ISTITUZIONALI	1	3.960,00	0,00	3.960,00	0,00	0,00
2018	02561_S	FONDO REGIONALE DI EMERGENZA PER LE FAMIGLIE DELLE VITTIME DI INCIDENTI MORTALI DEL LAVORO (ART.313, C.1 L.R.11/2015) RISORSE PROPRIE	1	9.500,00	0,00	9.500,00	0,00	0,00
2018	02582_S	PROGETTO BEYOND EDP - PROGRAMMA INTERREG EUROPE QUOTA STATO (RIF. CAP. 01586_E) - EVENTI E TRASFERTE	1	1.408,99	0,00	1.387,04	0,00	21,95
2018	02583_S	PROGETTO BEYOND EDP - PROGRAMMA INTERREG EUROPE QUOTA FESR TRASFERITA DAL CAPOFILA (RIF. CAP. 01587_E) - EVENTI E TRASFERTE	1	7.984,20	0,00	7.859,84	0,00	124,36
2018	02584_S	SPESE PER IL PROGETTO FREE LIFE BANDO DPO N. 1/ 2016 DELLA PRESIDENZA DEL CONSIGLIO DEI MINISTRI, FINALIZZATO AD AZIONI DI ASSISTENZA ED INTEGRAZIO NE SOCIALE - TRASF. CORR. AD ISTIT.SOCIALI PRIVATE - (RIF. CAP. 01594_E)	1	278.047,36	0,00	278.047,36	0,00	0,00
2018	02586_S	PROGETTO FREE LIFE - COFINANZIAMENTO ENTI LOCALI - TRASFERIMENTI CORRENTI A ISTITUZIONI SOCIALI PRIVA TE. (RIF. CAP. 01602_E)	1	1.376,28	0,00	1.376,28	0,00	0,00
2018	02587_S	CONTRIBUTI PER AZIONI DI SVILUPPO, PROMOZIONE, MO NITORAGGIO E CONTROLLO DELLE ORGANIZZAZIONI DEL TERZO SETTORE, DECRETO N. 539/III/2017 - TRASFERIMENTI AD ISTITUZIONI SOCIALI PRIVATE - (RIF. CAP. 02185_E)	1	584.153,98	0,00	584.153,98	0,00	0,00

Allegato B3 - Gestione residui anno 2018 e precedenti - parte spesa - elenco per capitolo

Epf	Capitolo	Descrizione Capitolo	Titolo	Residuo Iniziale	Importo economie con atto	Tot Mandati al 31/12/2019	Importo economie da riaccertamento	Residuo da mantenere
2018	02588_S	SPESE PER IL PROGETTO PIANO DI ATTIVITA' PLURIEN NALE PER IL SUPPORTO ALLE ATTIVITA' DEL COMITATO NAZIONALE DEL PROGRAMMA INTERREG EUROPE -ASSISTEN ZA TECNICA - ORGANIZZ. EVENTI, PUBBLICITA' E SERV. PER TRASFERTE - (RIF. CAP. 01605_E)	1	684,45	0,00	684,45	0,00	0,00
2018	02591_S	PROGETTO CLAY - CUP:I63D17000150005 - PROGRAMMA IN ERREG EUROPE (FESR 85%) REGIONE UMBRIA-ORG. EVENTI PUBBLICITA' E SERV.TRASFERTA - (RIF. CAP. 01231_E)	1	2.030,80	0,00	2.030,80	0,00	0,00
2018	02592_S	PROGETTO CLAY - CUP:I63D17000150005 - PROGRAMMA IN TERREG EUROPE (FESR 15%) REGIONE UMBRIA, IGRUE - ORG. EVENTI, PUBBLICITA' E SERV. TRASFERTA - (RIF. CAP. 01232_E)	1	358,38	0,00	334,10	0,00	24,28
2018	02593_S	SPESE PER IL PROGETTO FREE LIFE 2 BANDO DPO N. 2/2017 DELLA PRESIDENZA DEL CONSIGLIO DEI MINISTRI FINALIZZATO AD AZIONI DI ASSISTENZA ED INTEGRAZIO NE SOCIALE - TRASF. CORR. AD ISTIT. SOCIALI PRIVA TE - (RIF. CAP. 01606_E)	1	168.433,09	0,00	168.433,09	0,00	0,00
2018	02594_S	PROGETTO SPERIMENTALE IN MATERIA DI VITA INDIPEN DENTE ED INCLUSIONE SOCIALE NELLA SOCIETA' DELLE PERSONE CON DISABILITA' - CUP N. I69D16000610005- TRASF. CORR.AD AMM. LOCALI - (RIF.CAP. 01607_E)	1	160.000,00	0,00	160.000,00	0,00	0,00
2018	02707_S	PROGETTO PROG-2330 IMPACT UMBRIA: INTEGRAZIONE DEI MIGRANTI CON POLITICHE E AZIONI COPROGETTATE SUL TERRITORIO - (RIF. CAP. 02186_E) - TRASF. CORR. A ISTITUZIONI SOCIALI PRIVATE	1	239.864,27	0,00	239.864,27	0,00	0,00
2018	02708_S	PROGETTO PROG-2430 LIFE: LAVORO INTEGRAZIONE, FOR MAZIONE EMPOWERMENT - (RIF. CAP. 02187_E) - TRASF. CORR. A ISTITUZIONI SOCIALI PRIVATE	1	224.624,19	0,00	224.624,19	0,00	0,00
2018	02711_S	ONERI PER TRATTAMENTO ECONOMICO E MISSIONE DEL GARANTE PER LE PERSONE SOTTOPOSTE A MISURE RESTRITTIVE O LIMITATIVE DELLE LIBERTA' PERSONALI (ART.365, C.1 E 3 L.R.11/2015) - ORGANI E INCARICHI ISTITUZ.	1	6.455,00	0,00	6.455,00	0,00	0,00
2018	02718_S	SPESE PER INTERVENTI REGIONALI PER LE POLITICHE MIGRATORIE - ART.45, D.LGS. 25.7.98 N.286 - (RIF. CAP. 2429_E) -TRASF. CORRENTI AMM.NI LOCALI	1	11.201,34	0,00	11.201,34	0,00	0,00

Allegato B3 - Gestione residui anno 2018 e precedenti - parte spesa - elenco per capitolo

Epf	Capitolo	Descrizione Capitolo	Titolo	Residuo Iniziale	Importo economie con atto	Tot Mandati al 31/12/2019	Importo economie da riaccertamento	Residuo da mantenere
2018	02720/8020_S	SPESE PER LA REALIZZAZIONE DELL'ANAGRAFE NAZIONALE DI EDILIZIA SCOLASTICA DI CUI ALL'ART.7 DELLA L.11/01/96 N.23.FINANZ. FONDI REGIONALI - SERV. IN FORMATICI E DI TELECOMUNICAZ.	1	12.175,60	0,00	12.175,60	0,00	0,00
2018	02800_S	TRASFERIMENTI AD ARPAL UMBRIA DELLE RISORSE PER LA SPESA DEL PERSONALE REGIONALE DI CUI ALL'ART.24, C.2, LETTERA A) DELLA L.R. 1/2018.	1	1.180.000,00	0,00	1.180.000,00	0,00	0,00
2018	02808/8020_S	POR FSE 2014-2020: ASSE OCCUPAZIONE-PRIORITA' 8.7 MODERNIZZAZIONE MERCATO DEL LAVORO-COFINANZIAMENTO REGIONALE - TRASF.CORRENTI AMM.NI LOCALI	1	246.699,96	0,00	240.269,37	6.430,59	0,00
2018	02808/8025_S	POR FSE 2014-2020: ASSE OCCUPAZIONE-PRIORITA' 8.7 MODERNIZZAZIONE MERCATO DEL LAVORO - Finanziamento Stato -Fondo di rotazione ex legge 183/87 - TRASF.CORRENTI AMM.NI LOCALI. (RIF. CAP. 01218_E)	1	575.633,23	0,00	560.628,55	15.004,68	0,00
2018	02808/8045_S	POR FSE 2014-2020: ASSE OCCUPAZIONE-PRIORITA' 8.7 MODERNIZZAZIONE MERCATO DEL LAVORO-FINANZIAMENTO CON FONDI COMUNITARI FSE-TRASF.CORRENTI AMM.NI LOCALI. (RIF. CAP. 01219_E)	1	822.333,19	0,00	800.897,93	21.435,26	0,00
2018	02810/8020_S	POR FSE 2014-2020: Assistenza Tecnica - Spese correnti -Cofinanziamento regionale - Retribuzioni in denaro	1	1.119,61	0,00	0,00	0,00	1.119,61
2018	02810/8025_S	POR FSE 2014-2020: Assistenza Tecnica - Spese correnti -Finanziamento Stato - Fondo di rotazione ex legge 183/87 - Retribuzioni in denaro. (RIF. CAP. 01218_E)	1	2.613,22	0,00	0,00	0,00	2.613,22
2018	02810/8045_S	POR FSE 2014-2020: Assistenza Tecnica - Spese correnti -FINANZIAMENTO CON FONDI COMUNITARI FSE - Retribuzioni in denaro. (RIF. CAP. 01219_E)	1	3.730,85	0,00	0,00	0,00	3.730,85
2018	02811/8020_S	POR FSE 2014-2020: ASSE INCLUSIONE SOCIALE E LOTTA ALLA POVERTA'-PRIORITA' 9.1 INCLUSIONE ATTIVA- COFINANZIAMENTO REGIONALE - TRASF.CORRENTI AMM.NI LOCALI	1	527.802,32	0,00	524.579,65	0,00	3.222,67
2018	02811/8025_S	POR FSE 2014-2020: ASSE INCLUSIONE SOCIALE E LOTTA ALLA POVERTA' - PRIORITA' 9.1 INCLUSIONE ATTIVA - Finanziamento Stato - Fondo di rotazione ex legge 183/87 -TRASF.CORRENTI AMM.NI LOCALI. (RIF. CAP. 01218_E)	1	1.382.873,57	0,00	1.382.873,57	0,00	0,00

Allegato B3 - Gestione residui anno 2018 e precedenti - parte spesa - elenco per capitolo

Epf	Capitolo	Descrizione Capitolo	Titolo	Residuo Iniziale	Importo economie con atto	Tot Mandati al 31/12/2019	Importo economie da riaccertamento	Residuo da mantenere
2018	02811/8045_S	POR FSE 2014-2020: ASSE INCLUSIONE SOCIALE E LOTTA ALLA POVERTA'-PRIORITA' 9.1 INCLUSIONE ATTIVA- FINANZIAMENTO CON FONDI COMUNITARI FSE-TRASF.CORRENTI AMM.NI LOCALI. (RIF. CAP. 01219_E)	1	1.975.533,64	0,00	1.975.533,64	0,00	0,00
2018	02812/8020_S	POR FSE 2014-2020: ASSE INCLUSIONE SOCIALE E LOTTA ALLA POVERTA'-PRIORITA' 9.4 MIGLIORAMENTO ACCESSO A SERVIZI DI INT.GEN.-COFINANZIAMENTO REGIONALE - TRASF.CORRENTI AMM.NI LOCALI	1	17.512,51	0,00	17.512,51	0,00	0,00
2018	02812/8025_S	POR FSE 2014-2020: ASSE INCLUSIONE SOCIALE E LOTTA ALLA POVERTA'-PRIORITA' 9.4 MIGLIORAMENTO SERVIZI DI INT.GEN. - Finanziamento Stato -Fondo di rotazione ex legge 183/87 -TRASF.CORRENTI AMM.NI LOCALI. (RIF. CAP. 01218_E)	1	86.263,53	0,00	86.263,53	0,00	0,00
2018	02812/8045_S	POR FSE 2014-2020: ASSE OCCUPAZIONEINCLUSIONE SOCIALE E LOTTA ALLA POVERTA'-PRIORITA' 9.4 MIGLIORAMENTO SERVIZI DI INT.GEN.- FINANZIAMENTO CON FONDI COMUNITARI FSE-TRASF.CORRENTI AMM.NI LOCALI - (RIF. CAP. 01219_E)	1	123.233,63	0,00	123.233,63	0,00	0,00
2018	02813/8020_S	POR FSE 2014-2020: ASSE ISTRUZIONE E FORMAZIONE-PRIORITA' 10.1 RIDUZIONE ABBANDONO SCOL. E PROMOZ.UGUAGLIANZA ACCESSO-COFINANZIAMENTO REGIONALE - TRASF.CORRENTI A ALTRE IMPRESE	1	201.307,58	0,00	156.386,97	5.626,53	39.294,08
2018	02813/8025_S	POR FSE 2014-2020: ASSE ISTRUZIONE E FORMAZIONE-PRIORITA' 10.1 RIDUZIONE ABBANDONO SCOL. E PROMOZ.UGUAGLIANZA ACCESSO - Finanziamento Stato -Fondo di rotazione ex legge 183/87 - TRASF.CORRENTI AMM.NI LOCALI. (RIF. CAP. 01218_E)	1	469.717,73	0,00	364.903,05	13.128,57	91.686,11
2018	02813/8045_S	POR FSE 2014-2020: ASSE ISTRUZIONE E FORMAZIONE-PRIORITA' 10.1 RIDUZIONE ABBANDONO SCOL. E PROMOZ.UGUAGL.ACCESSO-FINANZIAMENTO CON FONDI COMUNITARI FSE-TRASF.CORRENTI AMM.NI LOCALI. (RIF. CAP. 01219_E)	1	525.013,92	0,00	460.309,86	18.755,11	45.948,95
2018	02814/8020_S	POR FSE 2014-2020: ASSE ISTRUZIONE E FORMAZIONE-PRIORITA' 10.2 MIGLIORARE QUALITA' ED EFFICACIA ISTR.SUP.-COFINANZIAMENTO REGIONALE - TRASF. CORRENTI AMM.NI LOCALI	1	210.285,48	0,00	209.288,60	996,88	0,00

Allegato B3 - Gestione residui anno 2018 e precedenti - parte spesa - elenco per capitolo

Epf	Capitolo	Descrizione Capitolo	Titolo	Residuo Iniziale	Importo economie con atto	Tot Mandati al 31/12/2019	Importo economie da riaccertamento	Residuo da mantenere
2018	02814/8025_S	POR FSE 2014-2020: ASSE ISTRUZIONE E FORMAZIONE-PRIORITA' 10.2 MIGLIORARE QUALITA' ED EFFICACIA ISTR.SUP.- Finanziamento Stato -Fondo di rotazione ex legge 183/87 - TRASF.CORRENTI AMM.NI LOCALI. (RIF. CAP. 01218_E)	1	490.666,13	0,00	488.340,08	2.326,05	0,00
2018	02814/8045_S	POR FSE 2014-2020: ASSE ISTRUZIONE E FORMAZIONE-PRIORITA' 10.2 MIGLIORARE QUALITA' ED EFFICACIA ISTR.SUP.- FINANZIAMENTO CON FONDI COMUNITARI FSE-TRASF.CORRENTI AMM.NI LOCALI. (RIF. CAP. 01219_E)	1	700.951,61	0,00	697.628,68	3.322,93	0,00
2018	02816_S	SPESE PER LA REALIZZAZIONE DEL PROGETTO - QUALITA E DIRITTI: PREVENIRE L'ABBANDONO SCOLASTICO NELLA SCUOLA DI TUTTI - PROG-1225 - TRASF. CORR. A ISTIT SOC. PRIVATE - (RIF.CAP. 01226_E)	1	43.474,82	0,00	43.474,82	0,00	0,00
2018	02817_S	SPESE PER LA REALIZZAZIONE DEL PROGETTO - PROMOZIO DELL'ACCESSO AI SERVIZI PER L'INTEGRAZIONE - PROG-1349 - TRASF. CORR. A ISIT. SOC. PRIVATE - (RIF.CAP. 01227_E)	1	47.684,93	0,00	47.684,93	0,00	0,00
2018	02818_S	SPESE PER LA REALIZZAZIONE DEL PROGETTO - UMBRIAI NTEGRA COMUNICARE UNA REGIONE INCLUSIVA - PROG-135 TRASF. CORR. A ISTIT. SOC. PRIVATE - (RIF.CAP. 01228_E)	1	13.287,33	0,00	13.287,33	0,00	0,00
2018	02862_S	SPESE CONNESSE AL RICONOSCIMENTO DI CONTRIBUTI EBENEFICI DI CUI AGLI ARTT. 9 E 10 DEL D.P.R. 194/2001 ALLE ORGANIZZAZIONI DI VOLONTARIATO DIPROTEZIONE CIVILE.(ART. 28, COMMA 9, L.R. 8/2013) - TRASFER. CORRENTI IMPRESE	1	3.580,82	0,00	2.059,24	0,00	1.521,58
2018	02863_S	SPESE PER POLITICHE GIOVANILI A CARICO DEL BILANCI O REGIONALE DI CUI AGLI ARTICOLI DA 8 A 21 DELLA L .R. 1/2016 - TRASFERIMENTI CORRENTI A AMMINISTRAZI ONI LOCALI	1	138.740,67	0,00	138.740,67	0,00	0,00
2018	02864_S	UTILIZZO FONDI PROVENIENTI DALLA CONTABILITA' SPECIALE N. 5759 PER EVENTI ALLUVIONALI 2012 - OC DPC N. 51/2013 - COMPLETAMENTO PIANO DELLE INFRAST RUTTURE PUBBLICHE DANNEGGIATE - CONTR. INV. AMM. LOCALI. (RIF. CAP. 02501_E).	2	22.709,68	0,00	22.709,68	0,00	0,00

Allegato B3 - Gestione residui anno 2018 e precedenti - parte spesa - elenco per capitolo

Epf	Capitolo	Descrizione Capitolo	Titolo	Residuo Iniziale	Importo economie con atto	Tot Mandati al 31/12/2019	Importo economie da riaccertamento	Residuo da mantenere
2018	02866_S	UTILIZZO FONDI DELLA PCM DERIVANTI DALLA CONTABILI TA' SPECIALE N. 6020 INTESTATA AL PGR PER RIMBORSO SPESE DI TRASFERTA DIPENDENTI REGIONALI NELLA FASE DI EMERGENZA SISMA 2016 - ORGAN. EVENTI, P UBB. E SERV. PER TRASFERTA - (RIF. CAP. 02439_E).	1	16.259,91	0,00	1.937,30	0,00	14.322,61
2018	02867_S	UTILIZZO FONDI DELLA PCM DERIVANTI DALLA CONTABILI TA' SPECIALE N. 6020 INTESTATA AL PGR PER RIMBORSO SPESE RELATIVE AI DIPENDENTI REGIONALI IMPEGNATI NELLA FASE DI EMERGENZA SISMA 2016 - RETRIBUZIONI IN DENARO - (RIF. CAP. 02439_E)	1	264,03	0,00	0,00	0,00	264,03
2018	02870_S	INTERVENTI DIRETTI E INDIRETTI DELLA REGIONE AFAVORE DEGLI EMIGRATI E DELLE LORO FAMIGLIE.L.R. 05/03/2018 N.2.- ALTRI SERVIZI	1	12.025,00	0,00	12.025,00	0,00	0,00
2018	02874_S	CONTRIBUTI ALLE SPESE DI FUNZIONAMENTO DEI GRUPPI COMUNALI DI VOLONTARIATO DI PROTEZIONE CIVILE ISCR ITTE ALL'ELENCO DI CUI ALL'ART. 28 DELLA l.r. 8/20 13 - ART. 5 L.R. 18/2017 -TRASF. CORR. AMM. LOCALI	1	40.000,00	0,00	24.913,44	314,54	14.772,02
2018	02876_S	UTILIZZO FONDI DELLA PCM DERIVANTI DALLA CONTABILI TA' SPECIALE N.6040 INTESTATA AL PGR PER PERSONALE REGIONALE COMANDATO PRESSO U.S.R. UMBRIA - RETRIBU ZIONI IN DENARO - (RIF. CAP. 00570_E)	1	49.986,64	0,00	5.104,11	0,00	44.882,53
2018	02879_S	CONTRIBUTI ALLE SPESE DI FUNZIONAMENTO DELLE ASSOCIAZIONI DI VOLONTARIATO DI PROTEZIONE CIVILE ISCRITTE ALL'ELENCO DI CUI ALL'ART. 28 DELLA L.R. 8/2013 - ART. 5 L.R. 18/2017 - TRSF. CORR. A ISTITUZIONI SOCIALI PRIVATE	1	80.000,00	0,00	77.742,75	2.257,25	0,00
2018	02884_S	QUOTA DEL FONDO SOCIALE REGIONALE DATRASFERIRE AGLI AMBITI TERRITORIALI INTEGRATI (ATI) ED ALTRI PER FUNZIONAMENTO DEGLI INTERVENTI DI CUI ALL'ART.266 L.R. 11/2015 - TRASFER. CORRENTI AMM.NI LOCALI	1	250.000,00	0,00	250.000,00	0,00	0,00
2018	02886_S	CONTRIBUTI DELLA REGIONE AGLI ENTI DI TUTELA E ASSISTENZA DEGLI INVALIDI (ART.332, L.R. 11/2015)	1	100.000,00	0,00	100.000,00	0,00	0,00
2018	02899_S	QUOTA DEL FONDO SOCIALE REGIONALE PER ILFINANZIAMENTO DEGLI INTERVENTI DI CUI ALL'ART.266 L.R. 11/2015 - TRASFER. CORRENTI AMM.NI LOCALI	1	61.999,99	0,00	61.999,99	0,00	0,00

Allegato B3 - Gestione residui anno 2018 e precedenti - parte spesa - elenco per capitolo

Epf	Capitolo	Descrizione Capitolo	Titolo	Residuo Iniziale	Importo economie con atto	Tot Mandati al 31/12/2019	Importo economie da riaccertamento	Residuo da mantenere
2018	02900_S	UTILIZZO FONDI PROVENIENTI DALLA CONTABILITA' SPE CIALE N. 5759 PER EVENTI ALLUVIONALI 2012 - ART. 1, C. 290 L.228/2012. COMPLETAMENTO PIANO TRIENNA LE OPERE PUBBLICHE - CONTR. INV. AMM. LOCALI. (RIF. CAP. 02502_E).	2	69.100,00	0,00	69.100,00	0,00	0,00
2018	02945_S	SPESE PER LA RISTRUTTURAZIONE DEGLI ENTI DI FORMA-ZIONE. D.M.173 DEL 30/05/2001.(RIF. E/UPB 4.03.015 - CAP. 1938)	1	29.221,76	0,00	0,00	0,00	29.221,76
2018	02947/8021_S	PON YEI MISURA 1-B ACCOGLIENZA/ORIENTAMEN TO I LIV-DECR.DIR. MINISTERO DEL LAVORO N. 237 DEL 4/4/2014COFINANZIAMENTO STATALE(RIF. CAP. 1763/E)	1	5.000,00	0,00	5.000,00	0,00	0,00
2018	02947/8023_S	PON YEI MISURA 1-B ACCOGLIENZA/ORIENTAMEN TO I LIV-DECR.DIR. MINISTERO DEL LAVORO N. 237 DEL 4/4/2014FINANZIAMENTO FONDI COMUNITARI YEI(RIF. CAP. 1204/E)	1	7.500,00	0,00	7.500,00	0,00	0,00
2018	02947/8045_S	PON YEI MISURA 1-B ACCOGLIENZA/ORIENTAMEN TO I LIV-DECR.DIR. MINISTERO DEL LAVORO N. 237 DEL 4/4/2014FINANZIAMENTO FONDO SOCIALE EUROPEO(RIF. CAP. 1202/E)	1	7.500,00	0,00	7.500,00	0,00	0,00
2018	03004/8021_S	PON YEI MISURA 1-C ORIENTAMENTO II LIV. - DECR.DIR. MINISTERO DEL LAVORO N. 237 DEL 4/4/2014- COFINANZIAMENTO STATALE(RIF. CAP. 1763/E) TRASF. CORR. AMM. LOCALI -	1	61.377,50	0,00	61.377,50	0,00	0,00
2018	03004/8023_S	PON YEI MISURA 1-C ORIENTAMENTO II LIV. - DECR.DIR. MINISTERO DEL LAVORO N. 237 DEL 4/4/2014- FINANZIAMENTO FONDI COMUNITARI YEI(RIF. CAP. 1204/E) TRASF. CORRENTI AMM. LOCALI	1	92.066,25	0,00	92.066,25	0,00	0,00
2018	03004/8045_S	PON YEI MISURA 1-C ORIENTAMENTO II LIV. - DECR.DIR. MINISTERO DEL LAVORO N. 237 DEL 4/4/2014- FINANZIAMENTO FONDO SOCIALE EUROPEO(RIF. CAP. 1202/E) TRASF. CORRENTI AMM. LOCALI	1	92.066,25	0,00	92.066,25	0,00	0,00
2018	03007/8021_S	PON YEI MISURA 5 PROMOZIONE TIROCINI- DECR.DIR.MINISTERO DEL LAVORO N. 237 DEL 4/4/2014- COFINANZIAMENTO STATALE(RIF. CAP. 1763/E)	1	15.022,50	0,00	15.022,50	0,00	0,00
2018	03007/8023_S	PON YEI MISURA 5 PROMOZIONE TIROCINI- DECR.DIR.MINISTERO DEL LAVORO N. 237 DEL 4/4/2014- FINANZIAMENTO FONDI COMUNITARI YEI(RIF. CAP. 1204/E)	1	22.533,75	0,00	22.533,75	0,00	0,00

Allegato B3 - Gestione residui anno 2018 e precedenti - parte spesa - elenco per capitolo

Epf	Capitolo	Descrizione Capitolo	Titolo	Residuo Iniziale	Importo economie con atto	Tot Mandati al 31/12/2019	Importo economie da riaccertamento	Residuo da mantenere
2018	03007/8045_S	PON YEI MISURA 5 PROMOZIONE TIROCINI-DECR.DIR.MINISTERO DEL LAVORO N. 237 DEL 4/4/2014-FINANZIAMENTO FONDO SOCIALE EUROPEO(RIF. CAP. 1202/E)	1	22.533,75	0,00	22.533,75	0,00	0,00
2018	03018_S	UTIZZO FONDI PER IL PROGETTO DI RICERCA N°2017-1-I TO1-KA102-005816-DAL TITOLO YOU - YOUNG OUTGOING MOBILIY FOR FARMERS IN UMBRIA - TRASF. CORR. A AMM . SOCIALI PRIVATE - (RIF. CAP. 0934_E)	1	8.400,00	0,00	8.400,00	0,00	0,00
2018	03021_S	PON SPAO -ASSISTENZA TECNICA PROGRAMMA PON IOG DECRETO 393 DEL 09/10/2018 - FINANZIAMENTO NAZIONA LE (50%) - (RIF. CAP. 01769_E)	1	6.863,73	0,00	6.863,73	0,00	0,00
2018	03022_S	PON SPAO -ASSISTENZA TECNICA PROGRAMMA PON IOG DECRETO 39 3DEL 09/10/2018 - FINANZIAMENTO COMUNI TARIO (50%) - (RIF. CAP. 01770_E)	1	6.863,73	0,00	6.863,73	0,00	0,00
2018	03031_S	UTILIZZO RISORSE D.M. 21889/2017 RIPARTO ANNO 2017 FONDO PER LE POLITICHE GIOVANILI, ART. 19, C. 2 D.L. 223/2006 - (RIF. CAP. 2272_E)	1	20.462,18	0,00	20.462,18	0,00	0,00
2018	03560_S	SPESE PER FIERE, MOSTRE, MERCATI, CONVEGNI E MANIFESTAZ. SIMILARI NEL SETTORE AGROALIMENT. NONCHE' PER GEST. MARCHI QUALITA' E PROMOZIONE (ART.40 L.R.12/2015) - TRASF. CORR. AMM.NI LOCALI	1	72.700,48	0,00	66.458,68	241,80	6.000,00
2018	03566_S	FINANZIAMENTO DEL FONDO CONSORTILE DEL PARCOTRE A PER LE ATTIVITA' DI RICERCA E INNOVAZIONE - ART. 6 L.R. N. 12/2012.	1	150.000,00	0,00	150.000,00	0,00	0,00
2018	03589_S	SPESE CORRENTI IN VIA DI ANTICIPAZIONE PER GARANTIRE L'AVVIO DELLE MISURE DEL PIANO DI SVILUPPO RURALE 2007/2013 E 2014/2020 DI CUI AL REG. CE 1698/2005 E AL REG. UE 1305/2013 DA RIMBORSARE DA PARTE DELL'AGEA. (RIF. CAP.02753_E) - RETRIBUZIONI IN DENARO	1	15.451,97	0,00	0,00	0,00	15.451,97
2018	03593_S	SPESE PER L'ATTIVITA' DI CONTROLLO SULLE COLTURE ESUL MATERIALE DI MOLTIPLICAZIONE DELLA VITE. ART.6D.M. 08/02/2005.(RIF. E/UPB 3.01.003 - CAP. 2541)	1	2.226,80	0,00	1.280,00	0,00	946,80
2018	03882/8020_S	SPESE PER INTERVENTI NEI SETTORI AGRICOLI,AGROALIM ENTARE, AGROINDUSTRIALE E FORESTALE DICUI ALL'ART. 3, C. 1, DELLA L.499/99. FINANZIAMENTO CON FONDI REGIONALI - TRASF. CORR. A IST. SOCIALI PRIVATE.	1	23.519,75	0,00	23.519,75	0,00	0,00

Allegato B3 - Gestione residui anno 2018 e precedenti - parte spesa - elenco per capitolo

Epf	Capitolo	Descrizione Capitolo	Titolo	Residuo Iniziale	Importo economie con atto	Tot Mandati al 31/12/2019	Importo economie da riaccertamento	Residuo da mantenere
2018	04009_S	SPESE PER LA REALIZZAZIONE DEL CENSIMENTO DEGLI ALBERI MONUMENTALI, L.14.01.2013, N.10, ART.7 – FINANZIAMENTO NAZIONALE D. M. N.13141 DEL 19.12.20 (RIF. CAP. 00758_E)	1	40.600,00	0,00	0,00	0,00	40.600,00
2018	04131_S	SPESE PER EVENTI ALLUVIONALI NOVEMBRE 2012. D.P.C. M. 23 MARZO 2013. DECRETO COMMISSARIO DELEGATO N. 5/2013 E S.M,. GIÀ CONTABILITÀ SPECIALE N. 5749. - BENI IMMOBILI - RIF. CAP. 1213_E	2	24.689,62	0,00	24.689,62	0,00	0,00
2018	04184_S	FONDO REGIONALE PER FAR FRONTE AI DANNI, NON ALTRIMENTI INDENNIZZABILI, PROVOCATI ALLE PRODUZIONI ZOOTECNICHE DALLA FAUNA SELVATICA, CON PARTICOLARE RIGUARDO AL LUPO E ALL'ORSO, ED INSELVATICHITA DICUI ALL'ART. 6, L.R. 29/07/2009, N. 17. - SPESE PER INDENNIZZI	1	171.371,01	0,00	146.949,36	0,00	24.421,65
2018	04190/6262_S	SPESE PER L'ESERCIZIO DELLE FUNZIONI AMMINISTRATIVE DI COMPETENZA REGIONALE IN MATERIA DI CACCIA,ART. 40, COMMA 1, LETTERA D- TER), L.R. 17/05/1994, N. 14. PIANO FAUNISTICO: DELEGA ALL'AGENZIA FORESTALE REGIONALE	1	84.000,00	0,00	84.000,00	0,00	0,00
2018	04198_S	FONDO PER FAR FRONTE AI DANNI NON ALTRIMENTI IN-DENNIZABILI, PROVOCATI ALLE PRODUZIONI AGRICOLEDALLA FAUNA SELVATICA ED INSELVATICHITA DI CUIALL'ART. 4 - L.R. 29/07/2009, N. 17.	1	37.856,94	0,00	37.856,94	0,00	0,00
2018	04289/8020_S	FONDO EUROPEO AFFARI MARITTIMI E PESCA (FEAMP) - 2014/2020 -MISURA 44 PAR. 6. FINANZIAMENTO CON FO NDI PROPRI REGIONALI	1	5.340,49	0,00	4.295,90	1.044,59	0,00
2018	04289/8025_S	FONDO EUROPEO AFFARI MARITTIMI E PESCA (FEAMP) - 2014/2020 - MISURA 44 PAR. 6. FINANZIAMENTO CON FO NDI LEGGE 183/87 - (RIF. CAP. 02182_E)	1	12.461,15	0,00	10.023,77	2.437,38	0,00
2018	04289/8056_S	FONDO EUROPEO AFFARI MARITTIMI E PESCA (FEAMP) - MISURA 44 PAR.6. FINANZIAMENTO CON FONDI COMUNITA RI - (RIF. CAP. 02181_E)	1	17.801,64	0,00	14.319,67	3.481,97	0,00
2018	04808_S	QUOTA DELL'IMPOSTA REGIONALE SUI RIFIUTI SOLIDI DI CUI ALLA L.R. 30/97 PER ATTIVITA' DI ANALISI E VAL UTAZIONI GEOLOGICHE E GEOTECNICHE FINALIZZATE ALLA VERIFICA DI EVENTUALI INTERVENTI DI MESSA IN SICUR EZZA -ART. 3, L. 549/1995 E S.M.I.- TRASF.AMM.NI LOCALI - (RIF. CAP. 00155_E).	1	50.000,00	0,00	50.000,00	0,00	0,00

Allegato B3 - Gestione residui anno 2018 e precedenti - parte spesa - elenco per capitolo

Epf	Capitolo	Descrizione Capitolo	Titolo	Residuo Iniziale	Importo economie con atto	Tot Mandati al 31/12/2019	Importo economie da riaccertamento	Residuo da mantenere
2018	04810_S	SPESE PER L'ISTRUTTORIA RELATIVA AL RILASCIO DELLEAUTORIZZAZIONI INTEGRATE AMBIENTALI AI SENSIDEL D.LGS. 3/04/2006, N. 152 E S.M.I.(RIF. E/UBP 2.03.001 - CAP. 2538) - AMM.NI LOCALI	1	15.000,00	0,00	15.000,00	0,00	0,00
2018	04816_S	QUOTA TRIBUTO ECO TASSA A FAVORE DEI COMUNI OVE SONO UBICATE LE DISCARICHE O GLI IMPIANTI E LIMI TROFI. ART. 13 BIS, L.R. 30/97	1	83.744,63	0,00	83.744,63	0,00	0,00
2018	04855_S	FONDO REGIONALE PER LA CONCESSIONE DI CONTRIBUTIPER LA REALIZZAZIONE DI PROGETTI FINALIZZATI ASVILUPPARE POLITICHE DI SICUREZZA DEI CITTADINIE PER IL SOSTEGNO ALLE VITTIME DEI REATI.L.R.14/10/2008, N. 13. - TRASF. CORRENTI AMM.NI LOCALI	1	25.000,00	0,00	25.000,00	0,00	0,00
2018	04856_S	FINANZIAMENTO DEGLI INTERVENTI DI CUI ALLA L.R.14/10/2008, N. 13 IN MATERIA DI SICUREZZA URBANAE DI DIRITTO ALLA SICUREZZA DEI CITTADINI. - TRASF. CORRENTI AMM.NI LOCALI	1	87.850,73	0,00	87.850,73	0,00	0,00
2018	04907_S	ATTIVITA' DI MONITORAGGIO E STUDIO IN MATERIA DITUTELA DELLE ACQUE DALL'INQUINAMENTO. D.LGS 152/99FINANZIAMENTO CON FONDI DI CUI ALL'ART. 4, C.176DELLA L. 350/2003.(RIF. E/UPB 2.01.003 - CAP. 2204)	1	71.500,00	0,00	71.500,00	0,00	0,00
2018	04992_S	PAR FSC 2007-2013 - ASSE IV - AZIONE IV.3.1.BINTERVENTI PER LA RIVITALIZZAZIONE E LA RIQUALIFICAZIONE DELLE AREE URBANE E DEI CENTRI STORICI -INTERVENTI INFRASTRUTTURALI.- CONTR. INVESTIMENTI AMM.NI LOCALI	2	311.963,25	0,00	193.690,27	28.731,26	89.541,72
2018	05014_S	SPESE PER L'INSEDIAMENTO ED IL FUNZINAMENTO DELLASEDE DEL SEGRETARIATO DEL PROGRAMMA DELL'UNESCOPER LA VALUTAZIONE DELL'ACQUA MONDIALE (WWAP).L.R. 31/07/2007, N. 26. - UTENZE E CANONI	1	17.047,72	0,00	15.181,77	0,00	1.865,95
2018	05026_S	UTILIZZO FONDI EUROPEI TRASFERITI DAL SOGGETTO CAPOFILA COMUNE DI DINANT PER REALIZZAZIONE PROGR ERASMUS E PROG. DI EDUCAZIONE ALLA SOSTENIBILITA' AMBIENTALE SOS SCIENCES DI CUI ALLA DGR 958/2015 - TRASFERIMENTI CORRENTI A ISTIT SOC. PRIVATE - RIF. CAP. 02956_E	1	1.605,00	0,00	1.605,00	0,00	0,00

Allegato B3 - Gestione residui anno 2018 e precedenti - parte spesa - elenco per capitolo

Epf	Capitolo	Descrizione Capitolo	Titolo	Residuo Iniziale	Importo economie con atto	Tot Mandati al 31/12/2019	Importo economie da riaccertamento	Residuo da mantenere
2018	05114_S	SPESE PER INIZIATIVE DI COMUNICAZ., INFORMAZ. E EDUCAZ. AMBIENTALE, PER ATTUAZIONE ACCORDI COL VOLONTARIATO, PER STUDI E RICERCHE E ATTIVITA' DI SUPPORTO ALLA PROGR. REG.LE E VALUTAZIONE EFFETTI DEL PIANO. ARTT. 25, 26,28 E 39 C. 2 LETT. h) L.R. 13/05/2009, N. 11. - TRASF.AMM.NI LOCALI	1	5.000,00	0,00	5.000,00	0,00	0,00
2018	05302_S	CONTRIBUTO PER LA REALIZZAZIONE DEI PROGRAMMI AN-NUALI DI ATTIVITA' DELLE ASSOCIAZIONI TURISTICHEPRO-LOCO DELLA REGIONE - L.R. 10/07/2017, N.8,	1	1.570,00	0,00	1.570,00	0,00	0,00
2018	05309/8020_S	POR FESR 2014-2020: AZIONE 5.3.1 PROMOZIONE DELLE DESTINAZIONI TURISTICHE - COFINANZIAMENTO REGIONALE	1	51.077,62	0,00	51.060,49	0,00	17,13
2018	05309/8025_S	POR FESR 2014-2020: AZIONE 5.3.1 PROMOZIONE DELLE DESTINAZIONI TURISTICHE - FINANZIAMENTO STATO - FONDO DI ROTAZIONE EX LEGGE 183/87 (RIF. CAP. 01766_E)	1	119.181,14	0,00	119.141,21	0,00	39,93
2018	05309/8038_S	POR FESR 2014-2020: AZIONE 5.3.1 PROMOZIONE DELLE DESTINAZIONI TURISTICHE - FINANZIAMENTO CON FONDI COMUNITARI FESR. (RIF. CAP. 02958_E)	1	170.258,77	0,00	170.201,73	0,00	57,04
2018	05527_S	FONDO REGIONALE PER L'ARTIGIANATO - QUOTA CORRENTEL.R. 13/2/2013, N. 4. - TRASF. CORRENTI IST. SOC. PRIVATE	1	50.000,00	0,00	50.000,00	0,00	0,00
2018	05543_S	RIMBORSO SPESE ALLE AUTORITÀ COMPETENTI PER LE AT TIVITÀ DI ACCERTAMENTO E ISPEZIONE DEGLI IMPIANTI TERMICI AI SENSI DELL'ART.8, C. 5, DPR 74/2013 E ART.10, L.R. 17/2015 - TRASF. CORR. AMM. LOCALI	1	403.337,50	0,00	403.337,50	0,00	0,00
2018	05557_S	SPESE PER L'ADEGUAMENTO E GESTIONE DEL CATASTO UNICO REGIONALE DEGLI IMPIANTI TERMICI (CURIT) E CATASTO REG.LE DEGLI ATTESTATI DI PRESTAZIONE ENERGETICA (APE) NONCHE' PER ATTIVITA' DI ACCERTAM E ISPEZ. ART 3 L.R. 8/2015 E ART.10 L.R.17/2015 SERV. INFORMATICI E DI TELECOMUNICAZIONI	1	41.358,00	0,00	41.358,00	0,00	0,00
2018	05561_S	CONTRIBUTI A FAVORE DEL MOVIMENTO COOPERATIVO L.R.6.8.97 N.24-	1	45.000,00	0,00	45.000,00	0,00	0,00
2018	05700_S	PROGRAMMA ANNUALE PER LA TUTELA DEI CONSUMATORI E UTENTI - SPESE PER IL FUNZIONAMENTO DEGLI SPORTEL LI DEI CONSUMATORI (L.R. 01/10/2014, N.17, ART.6, C.3, LETTERA D 3 E 4)	1	63.636,37	0,00	31.818,23	6.363,63	25.454,51

Allegato B3 - Gestione residui anno 2018 e precedenti - parte spesa - elenco per capitolo

Epf	Capitolo	Descrizione Capitolo	Titolo	Residuo Iniziale	Importo economie con atto	Tot Mandati al 31/12/2019	Importo economie da riaccertamento	Residuo da mantenere
2018	05701_S	CONTRIBUTO DELLA REGIONE A FAVORE DI CONSUMATORI EDI UTENTI PER IL SOSTEGNO DELL' ASSOCIAZIONISMO E DEL VOLONTARIATO NEL SETTORE DEL COMMERCIO- (ART.6-L.R.10.7.87 N.34)	1	1.454,54	0,00	0,00	0,00	1.454,54
2018	05816_S	SPESE PER IL FUNZIONAMENTO E LA REALIZZAZIONE DEL SISTEMA INFORMATIVO REGIONALE AMBIENTALE E TERRITORIALE (SIAT) ART. 254 L.R. 21/01/2015, N. 1	1	3.474,60	0,00	3.474,60	0,00	0,00
2018	05866_S	SPESE PER L'OSSERVATORIO REGIONALE SULL'ABUSIVISMOEDILIZIO E PER L'ACQUISIZIONE DI INFORMAZIONI RE-LATIVE AGLI INTERVENTI EDILIZI E ALLE AUTORIZZAZIONI AMBIENTALI ART. 257 L.R. 1/2015. (RIF.CAP.2457_E) - TRASF. CORRENTI AMM.NI LOCALI	1	5.000,00	0,00	5.000,00	0,00	0,00
2018	05944_S	QUOTA 33% DEL GETTITO DEL CONTRIBUTO PER LA COLTIV AZIONE DI MATERIALI DICAVA DA TRASFERIRE AI COMUNI INTERESSATI DALL'ATTIVITÀ ESTRATTIVA (ART.12, C.5, LR 2/2000, COME MODIFICATO DA ART.16, LR 17/2015) - TRASF. CORR. AMM. LOCALI - (RIF. CAP. 02551_E)	1	337.264,97	0,00	337.264,97	0,00	0,00
2018	06000_S	SGRAVI E RIMBORSI DI QUOTE INDEBITE O INESIGIBILIDI IMPOSTE E TASSE ERARIALI, DI TRIBUTI REGIONALIE DI ENTRATE VARIE INDEBITAMENTE RISCOSSE (SPESEOBBLIGATORIE) - RIMBORSO DI IMPOSTE E TASSE DI NATURA CORRENTE	1	190.219,69	0,00	56.315,25	0,00	133.904,44
2018	06015_S	SPESE PER REGOLAZIONI FINANZIARIE STATO-REGIONI INATTUAZIONE DEL FEDERALISMO FISCALE.	1	4.152.741,29	0,00	0,00	0,00	4.152.741,29
2018	06016_S	IVA A DEBITO SU ATTIVITA' COMMERCIALI VERS. IVA A DEBITO PER GEST. COMMERCIALI	1	214,50	0,00	214,50	0,00	0,00
2018	06017_S	VERSAMENTO RITENUTA PER SCISSIONE CONTABILE IVA (SPLIT PAYMENT)	7	1.033.916,08	0,00	1.033.916,08	0,00	0,00
2018	06500/1905_S	SPESE PER L'ACQUISTO, LA COSTRUZIONE, LA SISTEMA-ZIONE, L'ADATTAMENTO E LA MANUTENZIONE STRAORDINA-RIA DI BENI IMMOBILI REGIONALI. - INTERVENTI SU BENI IMMOBILI GESTITI DALL'ADISU-	2	336.205,74	0,00	0,00	0,00	336.205,74
2018	06505/1911_S	INTERVENTI CONNESSI ALLA VALORIZZAZIONE DEL PATRI-MONIO DELLA REGIONE E DELLE AZIENDE SANITARIE LO-CALI - L.R. 18.4.97 N.14. - SPESE PER VALOR. BENI IMM. E INTERV.FINAL. RIUSO O ALIEN.PATR.IMM. -	2	342.726,79	0,00	290.510,16	0,01	52.216,62

Allegato B3 - Gestione residui anno 2018 e precedenti - parte spesa - elenco per capitolo

Epf	Capitolo	Descrizione Capitolo	Titolo	Residuo Iniziale	Importo economie con atto	Tot Mandati al 31/12/2019	Importo economie da riaccertamento	Residuo da mantenere
2018	06645_S	SPESE PER GLI INTERVENTI DI CONSERVAZIONE E MI-GLIORAMENTO DEL PATRIMONIO REGIONALE DI EDILIZIASCOLASTICA. L.R. 29.5.80 N.63. - CONTRIB. INVESTIMENTI AMM.NI LOCALI	2	107.670,71	0,00	0,00	0,00	107.670,71
2018	06649_S	SPESE PER INTERVENTI DI EDILIZIA SCOLASTICA DI CUIALLA LEGGE 11/01/1996, N. 23. PROGRAMMA TRIENNALEDI EDILIZIA SCOLASTICA 2007/2009.(RIF. E/UPB 4.03.003 CAP. 769).	2	568.513,85	0,00	34.256,74	5.743,26	528.513,85
2018	06712/8025_S	POR FESR:2007/2013 - ASSE 2 - AMBIENTE - ATTIVITA' 2.2.2 - VALORIZZAZIONE RISORSE AMBIENTALI E CULTURALIFINANZIAMENTO CON FONDI L. 183/87(RIF. E/UPB 4.03.008 CAP. 2994)- CONTRIB. INVESTIMENTI AMM.NI LOCALI	2	687.891,97	0,00	418.891,97	0,00	269.000,00
2018	06712/8038_S	POR FESR:2007/2013 - ASSE 2 - AMBIENTE - ATTIVITA' 2.2.2 - VALORIZZAZIONE RISORSE AMBIENTALI E CULTURALIFINANZIAMENTO CON FONDI COMUNITARI FESR(RIF E/UPB 4.04.002 CAP. 2993)- CONTRIB. INVESTIMENTI AMM.NI LOCALI	2	108.148,03	0,00	108.148,03	0,00	0,00
2018	06723/8020_S	POR FESR 2014-2020: AZIONE 1.1.1. Sostegno alla valorizzazione economica dell'innovazione- Cofinanziamento regionale	2	107.339,77	0,00	87.750,16	6.847,11	12.742,50
2018	06723/8025_S	POR FESR 2014-2020: AZIONE 1.1.1. Sostegno alla valorizzazione economica dell'innovazione- Finanziamento Stato -Fondo di rotazione ex legge 183/87. (RIF. CAP. 02995_E)	2	250.459,48	0,00	204.750,39	15.976,59	29.732,50
2018	06723/8038_S	POR FESR 2014-2020: AZIONE 1.1.1. Sostegno alla valorizzazione economica dell'innovazione- Finanziamento con Fondi comunitari FESR. (RIF. CAP.02996_E)	2	357.799,26	0,00	292.500,56	22.823,70	42.475,00
2018	06724/8020_S	POR FESR 2014-2020: Azione 1.3.1. Start-up - Cofinanziamento regionale	2	40.728,65	0,00	40.728,65	0,00	0,00
2018	06724/8025_S	POR FESR 2014-2020: Azione 1.3.1. Start-up - Finanziamento Stato -Fondo di rotazione ex legge 183/87. (RIF. CAP. 02995_E)	2	95.033,49	0,00	95.033,49	0,00	0,00
2018	06724/8038_S	POR FESR 2014-2020: Azione 1.3.1. Start-up -Finanziamento con Fondi comunitari FESR. (RIF. CAP.02996_E)	2	135.762,17	0,00	135.762,17	0,00	0,00
2018	06725/8020_S	POR FESR 2014-2020: Azione 3.4.1. AIUTI AGLI INVESTIMENTI - Cofinanziamento regionale	2	285.976,81	0,00	253.392,86	24.523,85	8.060,10
2018	06725/8025_S	POR FESR 2014-2020: Azione 3.4.1. AIUTI AGLI INVESTIMENTI -Finanziamento Stato -Fondo di rotazione ex legge 183/87. (RIF. CAP. 02995_E)	2	667.279,25	0,00	591.250,04	57.222,33	18.806,88
2018	06725/8038_S	POR FESR 2014-2020: Azione 3.4.1. AIUTI AGLI INVESTIMENTI -Finanziamento con Fondi comunitari FESR. (RIF. CAP.02996_E)	2	953.256,07	0,00	844.642,92	81.746,18	26.866,97

Allegato B3 - Gestione residui anno 2018 e precedenti - parte spesa - elenco per capitolo

Epf	Capitolo	Descrizione Capitolo	Titolo	Residuo Iniziale	Importo economie con atto	Tot Mandati al 31/12/2019	Importo economie da riaccertamento	Residuo da mantenere
2018	06726/8020_S	POR FESR 2014-2020: Azione 4.1.1. ENERGIA PER LE IMPRESE -Cofinanziamento regionale	2	25.765,02	0,00	24.419,74	1.345,28	0,00
2018	06726/8025_S	POR FESR 2014-2020: Azione 4.1.1. ENERGIA PER LE IMPRESE -Finanziamento Stato -Fondo di rotazione ex legge 183/87. (RIF. CAP. 02995_E)	2	60.118,37	0,00	56.979,40	3.138,97	0,00
2018	06726/8038_S	POR FESR 2014-2020: Azione 4.1.1. ENERGIA PER LE IMPRESE -Finanziamento con Fondi comunitari FESR. (RIF. CAP.02996_E)	2	85.883,39	0,00	81.399,14	4.484,25	0,00
2018	06728/8020_S	POR FESR 2014-2020: Azione 1.2.2 - Supporto alla realizzazionene di progetti complessi di attivit# di ricerca e sviluppo -Cofinanziamento regionale -Contributi agli investimenti altre imprese	2	46.943,03	0,00	46.943,03	0,00	0,00
2018	06728/8025_S	POR FESR 2014-2020: Azione 1.2.2 - Supporto alla realizzazionene di progetti complessi di attivit# di ricerca e sviluppo - Finanziamento Stato -Fondo di rotazione ex legge 183/87 -Contributi agli investimenti altre imprese. (RIF. CAP. 02995_E)	2	109.533,72	0,00	109.533,72	0,00	0,00
2018	06728/8038_S	POR FESR 2014-2020: Azione 1.2.2 - Supporto alla realizzazionene di progetti complessi di attivit# di ricerca e sviluppo - Finanziamento con Fondi comunitari FESR- Contributi agli investimenti Altre Imprese. (RIF. CAP.02996_E)	2	156.476,76	0,00	156.476,76	0,00	0,00
2018	06731/8020_S	POR FESR 2014-2020: AZIONE 3.2.2. RETI TURISMO - Cofinanziamento regionale	2	31.986,71	0,00	31.986,71	0,00	0,00
2018	06731/8025_S	POR FESR 2014-2020: AZIONE 3.2.2. RETI TURISMO - Finanziamento Stato -Fondo di rotazione ex legge 183/87. (RIF. CAP. 02995_E)	2	74.635,65	0,00	74.635,65	0,00	0,00
2018	06731/8038_S	POR FESR 2014-2020: AZIONE 3.2.2. RETI TURISMO - Finanziamento con Fondi comunitari FESR. (RIF. CAP.02996_E)	2	106.622,35	0,00	106.622,35	0,00	0,00
2018	06733/8020_S	POR FESR 2014-2020: Azione 4.2.1. Smart Buildings- Cofinanziamento regionale - Contributi agli investimenti Amm.ni Locali	2	36.024,31	0,00	36.024,31	0,00	0,00
2018	06733/8025_S	POR FESR 2014-2020: Azione 4.2.1. Smart Buildings- Finanziamento Stato -Fondo di rotazione ex legge 183/87 - Contributi agli investimenti Amm.ni Locali. (RIF. CAP. 02995_E)	2	84.056,74	0,00	84.056,74	0,00	0,00
2018	06733/8038_S	POR FESR 2014-2020: Azione 4.2.1. Smart Buildings- Finanziamento con Fondi comunitari FESR- Contributi agli investimenti Amm.ni Locali. (RIF. CAP.02996_E)	2	120.081,04	0,00	120.081,04	0,00	0,00
2018	06737/8020_S	POR FESR 2014 -2020 - Azione 3.3.1 - Internazionalizzazione - Cofinanziamento regionale	2	256.527,13	0,00	255.002,95	1.524,18	0,00
2018	06737/8025_S	POR FESR 2014-2020 - Azione 3.3.1 - Internazionalizzazione - Finanziamento Stato -Fondo di rotazione ex legge 183/87. (RIF. CAP. 02995_E)	2	598.563,32	0,00	595.006,90	3.556,42	0,00

Allegato B3 - Gestione residui anno 2018 e precedenti - parte spesa - elenco per capitolo

Epf	Capitolo	Descrizione Capitolo	Titolo	Residuo Iniziale	Importo economie con atto	Tot Mandati al 31/12/2019	Importo economie da riaccertamento	Residuo da mantenere
2018	06737/8038_S	POR FESR 2014-2020 - Azione 3.3.1 - Internazionalizzazione - Finanziamento con Fondi comunitari FESR. (RIF. CAP.02996_E)	2	855.090,45	0,00	850.009,85	5.080,60	0,00
2018	06739/8020_S	POR FESR 2014-2020: AZIONE 3.2.1 INDUSTRIA CREATIVA - Cofinanziamento regionale	2	24.195,17	0,00	24.195,17	0,00	0,00
2018	06739/8025_S	POR FESR 2014-2020: AZIONE 3.2.1 INDUSTRIA CREATIVA - Finanziamento Stato -Fondo di rotazione ex legge 183/87. (RIF. CAP. 02995_E)	2	71.557,02	0,00	47.574,72	0,00	23.982,30
2018	06739/8038_S	POR FESR 2014-2020: AZIONE 3.2.1 INDUSTRIA CREATIVA - Finanziamento con Fondi comunitari FESR. (RIF. CAP.02996_E)	2	85.093,60	0,00	61.111,60	0,00	23.982,00
2018	06740/8020_S	POR FESR 2014-2020: AZIONE 5.2.1 Miglioramento delle condizioni e degli standard di offerta e fruizione del patrimonio cuturale-Cofinanziamento regionale	2	84.000,00	0,00	84.000,00	0,00	0,00
2018	06740/8025_S	POR FESR 2014-2020: AZIONE 5.2.1 Miglioramento delle condizioni e degli standard di offerta e fruizione del patrimonio cuturale-Finanziamento Stato - Fondo di rotazione ex legge 183/87. (RIF. CAP. 02995_E)	2	196.000,00	0,00	196.000,00	0,00	0,00
2018	06740/8038_S	POR FESR 2014-2020: AZIONE 5.2.1 Miglioramento delle condizioni e degli standard di offerta e fruizione del patrimonio cuturale-Finanziamento con Fondi comunitari FESR. (RIF. CAP.02996_E)	2	280.000,00	0,00	280.000,00	0,00	0,00
2018	06741/8025_S	POR FESR 2014-2020: ASSE VI SVILUPPO URBANO SOSTE NIBILE- CONTRIBUTI PER AGENDA URBANA DELL'UMBRIA - FINANZIAMENTO STATO- FONDO DI ROTAZIONE EX LEGGE 183/87. (RIF. CAP. 02995_E)	2	298.761,69	0,00	298.761,69	0,00	0,00
2018	06741/8038_S	POR FESR 2014-2020: ASSE VI SVILUPPO URBANO SOSTE NIBILE- CONTRIBUTI PER AGENDA URBANA DELL'UMBRIA - FINANZIAMENTO CON FONDI COMUNITARI FESR (RIF. CAP.02996_E)	2	426.802,40	0,00	426.802,40	0,00	0,00
2018	06743/8020_S	POR FESR 2014-2020: Assistenza Tecnica - Spese correnti -Cofinanziamento regionale - Retribuzioni in denaro	1	3.678,56	0,00	0,00	0,00	3.678,56
2018	06743/8025_S	POR FESR 2014-2020: Assistenza Tecnica - Spese correnti --Finanziamento Stato - Fondo di rotazione ex legge 183/87 - Retribuzioni in denaro. (RIF. CAP. 01766_E)	1	8.584,02	0,00	0,00	0,00	8.584,02
2018	06743/8038_S	POR FESR 2014-2020: Assistenza Tecnica - Spese correnti -Finanziamento con Fondi comunitari FESR - Retribuzioni in denaro. (RIF. CAP. 02958_E)	1	12.262,55	0,00	0,00	0,00	12.262,55
2018	06746/8020_S	POR FESR 2014-2020: AZIONE 2.3.1. E-GOVERNMENT- Cofinanziamento regionale- SOFTWARE	2	4.471,62	0,00	0,00	0,00	4.471,62

Allegato B3 - Gestione residui anno 2018 e precedenti - parte spesa - elenco per capitolo

Epf	Capitolo	Descrizione Capitolo	Titolo	Residuo Iniziale	Importo economie con atto	Tot Mandati al 31/12/2019	Importo economie da riaccertamento	Residuo da mantenere
2018	06746/8025_S	POR FESR 2014-2020: AZIONE 2.3.1. E-GOVERNMENT-Finanziamento Stato -Fondo di rotazione ex legge 183/87-SOFTWARE. (RIF. CAP. 02995_E)	2	10.433,78	0,00	0,00	0,00	10.433,78
2018	06746/8038_S	POR FESR 2014-2020: AZIONE 2.3.1. E-GOVERNMENT-Finanziamento con Fondi comunitari FESR-SOFTWARE. (RIF. CAP.02996_E)	2	14.905,40	0,00	0,00	0,00	14.905,40
2018	06833_S	INTERVENTI PER LA SALVAGUARDIA E VALORIZZAZIONEDEI BENI CULTURALI CONNESSI AL SISTEMA MUSEALEREGIONALE-L.R.22/12/2003, N.24.	2	414.563,35	0,00	273.402,02	12.536,21	128.625,12
2018	06850_S	INTESA ISTITUZIONALE DI PROGRAMMA - INTERVENTI INMATERIA DI BENI CULTURALI LAGO TRASIMENO: COMUNIC.DEL	2	58.000,00	0,00	58.000,00	0,00	0,00
2018	06889_S	CONTRIBUTO STRAORDINARIO AL COMUNE DI PERUGIA E AL COMUNE DI MARSCIANO PER IMPIANTISTICA SPORTIVA DI CUI ALL'ART. 13 L.R. 6/2018	2	50.000,00	0,00	0,00	0,00	50.000,00
2018	06891_S	CONTRIBUTI IN CONTO INTERESSI E IN CONTO CAPITALENELLA SPESA PER INTERVENTI DI EDILIZIA SPORTIVA-L.R. 21/97 - CONTR. INVESTIM. AMM.NI LOCALI	2	36.000,00	0,00	36.000,00	0,00	0,00
2018	06892_S	CONTRIBUTI IN CONTO CAPITALE AD ENTI LOCALI IN MA-TERIA DI IMPIANTISTICA SPORTIVA . ART. 25 DELLAL.R. 23.09.2009, N. 19.	2	94.505,17	0,00	5.709,60	0,00	88.795,57
2018	07025_S	PAR FSC 2007-2013 ASSE IV - AZIONE IV.3.1INTERVENTI PER LA RIVITALIZZAZIONE E LA RIQUALIFICAZIONE DELLE AREE URBANE E DEI CENTRI STORICI.	2	231.564,84	0,00	231.564,84	0,00	0,00
2018	07029_S	INTERVENTI PER GRAVI EMERGENZE ABITATIVE PERL'ACQUISTO DI AREE E PER INIZIATIVE DI SPERI-MENTAZIONE.LR 23/2003.-FAMIGLIE	1	4.076,88	0,00	3.476,88	600,00	0,00
2018	07056/8020_S	FONDO EUROPEO AFFARI MARITTIMI E PESCA (FEAMP) - 2014/2020 -MISURA 69. FINANZIAMENTO CON FONDI PRO PRI REGIONALI	2	1.843,67	0,00	1.843,67	0,00	0,00
2018	07056/8025_S	FONDO EUROPEO AFFARI MARITTIMI E PESCA (FEAMP) - 2014/2020- MISURA 69. FINANZIAMENTO CON FONDI LEGG E 183/87 - (RIF.CAP. 02184_E)	2	4.301,89	0,00	4.301,89	0,00	0,00
2018	07056/8056_S	FONDO EUROPEO AFFARI MARITTIMI E PESCA (FEAMP) - 2014/2020 - MISURA 69. FINAZIAMENTO CON FONDI CO MUNITARI - (RIF. CAP. 02183_E)	2	6.145,56	0,00	6.145,56	0,00	0,00
2018	07062_S	INTERVENTI URGENTI NEI COMUNI COLPITI DAL SISMADEL 17 OTTOBRE 1982 E SUCCESSIVI (ORDINANZA N. 77FPC DEL 30/11/1983).(RIF. E/UPB 4.03.001 -CAP. 1890)-TRASFER. CONTO CAPITALE AMM.NI LOCALI	2	73.295,73	0,00	0,00	65.613,34	7.682,39

Allegato B3 - Gestione residui anno 2018 e precedenti - parte spesa - elenco per capitolo

Epf	Capitolo	Descrizione Capitolo	Titolo	Residuo Iniziale	Importo economie con atto	Tot Mandati al 31/12/2019	Importo economie da riaccertamento	Residuo da mantenere
2018	07065_S	UTILIZZO FONDI CONTABILITA' SPECIALE N. 5427 SISMA 2009 - FONDI ART.2,L.R. 17/2011 PIR DI SPINA (RIF. CAP. A0572_E)- CONTRIBUTI AGLI INVEST. AMM. LOCALI	2	13.038,17	0,00	13.038,17	0,00	0,00
2018	07067_S	UTILIZZO FONDI CONTABILITA' SPECIALE N. 5427 SISMA 2009 -FONDI DELLA P.C.M. - INTERVENTI DI RI COSTRUZIONE PESANTE EDIFICI PRIVATI (RIF. CAP. A0571_E)- CONTRIBUTI AGLI INVEST. AMM. NI LOCALI	2	213.476,22	0,00	213.476,22	0,00	0,00
2018	07068_S	UTILIZZO FONDI CONTABILITA' SPECIALE N. 5427 SISMA 2009 -FONDI DELLA P.C.M. - INTERVENTI PIR DI SPINA(RIF. CAP. A0571_E)- CONTRIBUTI AGLI INVE ST. AMM.NI LOCALI	2	359.270,91	0,00	359.270,91	0,00	0,00
2018	07151_S	PAR FSC 2007-2013 ASSE III - AZIONE III.2.1.bINTERVENTI PER LA PREVENZIONE DEI RISCHI IDROGEOLOGICI - FRANE - AMM.NI LOCALI	2	765.498,63	0,00	765.498,63	0,00	0,00
2018	07152_S	PAR FSC 2007-2013 ASSE III - AZIONEIII.3.1. INTER VENTI PER IL POTENZIAMENTO DELLA RACCOLTA DIFFEREN ZIATA -CONTR. INV. AMM.LOC.	2	312.353,20	0,00	312.353,20	0,00	0,00
2018	07156_S	QUOTA DELL'IMPOSTA REGIONALE SUI RIFIUTI SOLIDI DI CUI ALLA L.R.30/97 PER CONTRIBUTI PER MANUTENZIONE ORDINARIA AREE NATURALI PROTETTE- ART.3,L. 549/1995 E S.M.I.- TRASF.CORRENTI AMM.NI LOCALI (RIF. CAP. 00155_E)	1	74.166,00	0,00	74.166,00	0,00	0,00
2018	07157_S	QUOTA DELL'IMPOSTA REGIONALE SUI RIFIUTI SOLIDI DI CUI ALLA L.R. 30/97 PER ATTIVITA' DI COMUNICAZIONE -ART. 3, L. 549/1995 E S.M.I. - ORG.EVENTI E PUBBLICITA' - (RIF. CAP. 00155_E).	1	49.692,79	0,00	49.692,79	0,00	0,00
2018	07217_S	SPESE PER IL FINANZIAMENTO DEGLI INVESTIMENTI DEL SERVIZIO SANITARIO REGIONALE (ART.84 L.R. 11/2015)	2	12.644,50	0,00	0,00	0,00	12.644,50
2018	07227/8021_S	ART. 20, C. 3 -ACCORDO DI PROGRA ART. 20 L.N. 67/88 - ANNO 2016-ADEGUAMENTO IMPIANTI DM 19/03/2015 STRUTTURE DI PROPRIETÀ - RIMOD. NEGLI INTERVENTI n.34.a, n.34.b ,n.34.c, n.34.d, n. 34.e QUOTA 95% STATO - (RIF. 02663_E) CONTRIB. INVEST. AMMIN. LOCALI	2	213.750,00	0,00	0,00	0,00	213.750,00
2018	07243_S	SPESE PER INTERVENTI DI RIQUALIFICAZIONE DELL'AS- SISTENZA SANITARIA NEL CENTRO URBANO DI PERUGIA.(ART.71,L.448/98)- FINANZIAMENTO STATALE.(RIF. E/UPB 4.05.001 - CAP. 2644)	2	483.706,65	0,00	0,00	0,00	483.706,65

Allegato B3 - Gestione residui anno 2018 e precedenti - parte spesa - elenco per capitolo

Epf	Capitolo	Descrizione Capitolo	Titolo	Residuo Iniziale	Importo economie con atto	Tot Mandati al 31/12/2019	Importo economie da riaccertamento	Residuo da mantenere
2018	07252_S	SPESE PER LA REALIZZAZIONE DI CENTRI RESIDENZIALIDI CURE PALLIATIVE ALL'INTERNO DELLA RETE DI ASSI-STENZA AI MALATI TERMINALI.DECRETO DEL DIR.GEN.DELSISTEMA INFORMATIVO DEL MINISTERO DELLA SALUTE DEL9/10/2001.	2	24.172,57	0,00	0,00	0,00	24.172,57
2018	07259/8021_S	SPESE PER LA REALIZZAZIONE DI STRUTTURE SANITARIEPER L'ATTIVITA' LIBERO-PROFESSIONALE INTRAMURARIANELL'AZIEND A OSPEDALIERA DI TERNI.-FINANZIAMENTO CON FONDI STATALI -(RIF. E/UPB 4.03.005- CAP. 2661)	2	230.679,50	0,00	0,00	0,00	230.679,50
2018	07273/8021_S	ART. 20, C. 3 -ACCORDO DI PROGRA ART. 20 L.N. 67/88-ANNO 2016-ADEGUAMENTO TECNOLOGI CO: SOSTITUZIONE TC OSPEDALI AZIENDALI PER AGGIORN AMENTO TECNOLOGIA - A.U.S.L. UMBRIA 2 - QUOTA 95% STATO - CONTRIB. INVEST. AMM. LOCALI (RIF. 02663_E)	2	760.000,00	0,00	0,00	0,00	760.000,00
2018	07275/8021_S	ART. 20, C. 3 -ACCORDO DI PROGRA ART. 20 L.N. 67/88-ANNO 2016-ADEGUAMENTO TECNOLOGI CO: SOSTITUZIONE RMN PO ORVIETO NON PIÙ RIPARABILE RIMOD. IN INTERVENTO n. 52.a - A.U.S.L. UMBRIA 2 - QUOTA 95% STATO - CONTRIB. INVEST. AMMIN. LOCALI (RIF. 02663_E)	2	665.000,00	0,00	0,00	0,00	665.000,00
2018	07291_S	QUOTA DEL F.S.N. DI PARTE C/CAPITALE FINALIZZATAAL FINANZIAMENTO DEL PROGRAMMA DI TUTELA DELLA SA-LUTE MATERNO-INFANTILE-	2	114.665,71	0,00	0,00	0,00	114.665,71
2018	07330_S	SPESE PER IL COFINANZIAMENTO DI PROGETTI DI COOPE-RAZIONE ALLO SVILUPPO. L.R. 27/10/1999, N. 26. - ALTRI SERVIZI	1	1.830,00	0,00	0,00	1.830,00	0,00
2018	07359_S	PAR FSC 2007-2013: ASSE III-AZIONE III.5.2a POTENZIAMENTO DELLA QUALITA' E DELLA FRUIBILITA' DEGLI ATTRATTORI NATURALI E CULTURALI - BENI CULTURALI E AMBIENTALI - CONTRIBUTI INVESTIM. AMM.NI LOCALI - (RI. CAP. 02180_E)	2	2.955.125,07	0,00	375.025,27	0,00	2.580.099,80
2018	07363_S	CONTRIBUTI ALLE SPESE DI POTENZIAMENTO DELLE ASSOCIAZIONI DI VOLONTARIATO DI PROTEZIONE CIVILE ISCRITTE ALL'ELENCO DI CUI ALL'ART. 28 DELLA L.R. 8/2013 - ART. 5 L.R. 18/2017-CONTR. AGLI INVESTIM. A ISTITUZIONI SOCIALI PRIVATE	2	111.545,00	0,00	108.467,87	570,00	2.507,13

Allegato B3 - Gestione residui anno 2018 e precedenti - parte spesa - elenco per capitolo

Epf	Capitolo	Descrizione Capitolo	Titolo	Residuo Iniziale	Importo economie con atto	Tot Mandati al 31/12/2019	Importo economie da riaccertamento	Residuo da mantenere
2018	07365_S	SPESE PER GLI INVESTIMENTI A FAVORE DELLA FCU.ARTT. 8 E 15 DEL D.LGS. 422/97.(RIF. E/UPB 4.03.011 - CAP. 1175)	2	1.000.000,00	0,00	1.000.000,00	0,00	0,00
2018	07378_S	CONTRIBUTI DELLA REGIONE PER LA PROGETTAZIONE E LA REALIZZAZIONE DI INFRASTRUTTURE PER LA MOBILITA' REGIONALE, ART 171, CC. 1,2,3,4 E 5 L.R. 21/01/2015, N. 1	2	4.428.273,07	0,00	1.376.871,82	43.220,03	3.008.181,22
2018	08189/2501_S	FINANZIAMENTO DI PROGRAMMI REGIONALI IN ATTUAZIONEDEL DECRETO LEG.VO N.173/98 ART.1 COMMI 3 E 4, ART13 COMMA 1.- RISPARMIO ENERGETICO E CONTENIMENTO COSTI, ART.1 COMMI 3 E 4 -	2	18.616,57	0,00	0,00	0,00	18.616,57
2018	08200_S	SPESE IN VIA DI ANTICIPAZIONE PER GARANTIREL'AVVIO DELLE MISURE DEL PIANO DI SVILUPPO RURALE2007/2013 DI CUI AL REG. CE 1698/2005 DA RIMBORSA-RE DA PARTE DELL'AGEA.(RIF. CAP. A2753_E). HARDWARE	2	20.099,50	0,00	20.099,50	0,00	0,00
2018	08280_S	SOVV.NI A FAVORE DI COND.DI AZ.AGR./COOP.AGR./ ASSOCIATA DANNEGGIATE DA CALAMITA' E AVVERSITA' ATMOSFERICHE - CONTR. DA CORRISP. AI COLTIVATORI DIRETTI - TRASF. CORR. A ALTRE IMPRESE - (RIF. CAP. A1198_E)	1	550.425,83	0,00	9.262,83	0,00	541.163,00
2018	08330_S	FONDO PER GLI INVESTIMENTI DELLE COMUNITA' MONTANE E AGENZIA FORESTALE REGIONALE - L.R.9.3.00 N.19, L.R. 24/09/2003, N.18, ARTT. 19 E 75,L.R. 23/12/2011, N. 18	2	272.261,53	0,00	70.368,33	30,00	201.863,20
2018	08425_S	CONTRIBUTI IN CONTO CAPITALE PER INIZIATIVE NATU-RALISTICHE. - ART.16 L.R. 19.11.2001 N.28 - CONTR.INVESTIM. AMM.NI LOCALI	2	5.000,00	0,00	4.999,99	0,01	0,00
2018	08547_S	PAR FSC 2007-2013: ASSE III-AZIONE III.2.1.aINTERVENTI PER LA PREVENZIONE DEI RISCHI IDROGEOLOGICI - RISCHIO IDRAULICO (SPESE PER INVESTIMENTI)(RIF. E/UPB 4.03.018 - CAP. 2180)	2	229.688,64	0,00	229.688,64	0,00	0,00
2018	08552_S	PAR FSC 2007-2013- ASSE III - AZIONE III.1.1.REALIZZAZIONE DI OPERE PER L'APPROVVIGIONAMENTOIDRICO E PER LA RACCOLTA E IL TRATTAMENTO DELLEACQUE REFLUE. SPESE PER INVESTIMENTI.	2	293.376,71	0,00	192.273,40	101.103,31	0,00
2018	08555/8020_S	POR FESR 2014-2020: Azione 5.1.1. Aree Naturali - Cofinanziamento regionale	2	35.250,00	0,00	35.250,00	0,00	0,00
2018	08555/8025_S	POR FESR 2014-2020: Azione 5.1.1. Aree Naturali - Finanziamento Stato -Fondo di rotazione ex legge 183/87. (RIF. CAP. 02995_E)	2	82.250,00	0,00	82.250,00	0,00	0,00

Allegato B3 - Gestione residui anno 2018 e precedenti - parte spesa - elenco per capitolo

Epf	Capitolo	Descrizione Capitolo	Titolo	Residuo Iniziale	Importo economie con atto	Tot Mandati al 31/12/2019	Importo economie da riaccertamento	Residuo da mantenere
2018	08555/8038_S	POR FESR 2014-2020: Azione 5.1.1. Aree Naturali - Finanziamento con Fondi comunitari FESR. (RIF. CAP.02996_E)	2	117.500,00	0,00	117.500,00	0,00	0,00
2018	08571_S	SPESE PER LA VERIFICA DELLE PORTATE ESTRAIBILIDELLE RISORSE IDRICHE SOTTERRANEE INTEGRATIVE ESOSTITUTIVE DA DESTINARE AL CONSUMO UMANO. ART.8L.28.8.89 N.305	2	1.027,91	0,00	0,00	1.027,91	0,00
2018	08573_S	SPESE PER L'UTILIZZAZIONE, AI FINI DELLA FERTILIZ-ZAZIONE ED IRRIGAZIONE, DELLE ACQUE REFLUE DEL-L'IMPIANTO DI DEPURAZIONE LIQUAMI ZOOTECNICI NELCOMUNE DI BETTONA ED ACQUE DI VEGETAZIONE.	2	34.095,98	0,00	0,00	34.095,98	0,00
2018	08624/3996_S	ACCORDO DI PROGRAMMA QUADRO IN MATERIA DI DIFESADEL SUOLO.- FINANZIAMENTO CON FONDI L.183/89-(RIF. E/UPB 4.03.006 - CAP. 1859).	2	8.839,59	0,00	8.839,59	0,00	0,00
2018	08624/3997_S	ACCORDO DI PROGRAMMA QUADRO IN MATERIA DI DIFESADEL SUOLO.- FINANZIAMENTO CON FONDI D.L.180/98 CONVERTITO IN LEGGE 03/08/98, N. 267 -	2	17.952,39	0,00	17.952,39	0,00	0,00
2018	08631_S	ACCORDO PER LA TUTELA DELLE ACQUE E LA GESTIONEINTEGRATA DELLE RISORSE IDRICHE E ACCORDO INTEGRATIVO PER LA TUTELA DEL LAGO TRASIMENO. FINANZIAMENTO CON FONDI DI CUI ALL'ART. 4, C. 176, DELLA LEGGE 350/2003 - (RIF. CAP. 02293_E)	2	1.380.000,00	0,00	1.158.538,70	221.461,30	0,00
2018	08652_S	SPESE PER IL FINANZIAM.DEL PROGR.DEAC PER L'ADE-GUAMENTO ALL'IMPIANTO DI DEPURAZ.DEI REFLUI ZOOTECDI MARSCIANO S.ELENA E RIEQUILIBRIO COMPLESSIVODELL'AREA SERVITA -1 LOTTO FUNZ.(BACINO DEL TEVE-RE) -DM 12.12 91 FINANZIAM. FONDI STATALI	2	30.176,75	0,00	0,00	30.176,75	0,00
2018	08654_S	OPCM 3609/2007 ORDINANZA COMMISSARIO DELEGATO 64/ 2007. OCDPC 89/2013. EVENTI METEREOLOGICI AVVERSI III PIANO DI INTERVENTO FRANE E DISSESTI - GIA' CONTABILITA' SPECIALE N.3338- CONTR.INV.AMM.LOCALI (RIF. CAP.01852_E)	2	29.001,53	0,00	29.001,53	0,00	0,00
2018	08903_S	INTERVENTI INFRASTRUTTURALI PER LA BONIFICA E LARIQUALIFICAZIONE AMBIENTALE DEL TERRITORIO INTE-RESSATO DALL'ESPLOSIONE DELLA RAFFINERIA UMBRIAOLII S.P.A. OPCM N. 3558 DEL 27/12/2006 - OC N.161/2009.(RIF. E/UPB 2.03.001 - CAP. 2954)	2	120.300,00	0,00	120.300,00	0,00	0,00

Allegato B3 - Gestione residui anno 2018 e precedenti - parte spesa - elenco per capitolo

Epf	Capitolo	Descrizione Capitolo	Titolo	Residuo Iniziale	Importo economie con atto	Tot Mandati al 31/12/2019	Importo economie da riaccertamento	Residuo da mantenere
2018	08904_S	FONDO PER LA TUTELA E LA VALORIZZAZIONE DEI BENIAMBIENTALI,DEL PAESAGGIO E DELLE BELLEZZE NATURA-LI. (L.R. 6.3.1985 N.7)	2	25.000,00	0,00	0,00	0,00	25.000,00
2018	08907_S	CONTRIBUTI A FONDO PERDUTO A FAVORE DEI COMUNI EDEGLI ENTI PUBBLICI NON ECONOMICI PER IL RIPRISTI-NO O LA RICOSTRUZIONE DI IMMOBILI E OPERE PUBBLI-CHE RICADENTI NEI TERRITORI DEI COMUNI DI CUI ALLATAB.A) ALLEGATA ALLA L.R. 1.7.81 N.34	2	5.200,00	0,00	5.200,00	0,00	0,00
2018	08925/3902_S	ACCORDO DI PROGRAMMA QUADRO IN MATERIA DI TUTELADELLE ACQUE E DI GESTIONE INTEGRATA DELLE RISORSEIDRICHE. L. 208/98.-DELIBERA CIPE N.17/03-	2	64.693,94	0,00	0,00	64.693,94	0,00
2018	08925/3903_S	ACCORDO DI PROGRAMMA QUADRO IN MATERIA DI TUTELADELLE ACQUE E DI GESTIONE INTEGRATA DELLE RISORSEIDRICHE.- LEGGE 388/2000-	2	581.885,21	0,00	0,00	581.885,21	0,00
2018	08926_S	SPESE PER IL FINANZIAMENTO DEI PROGETTI DI INVE-STIMENTO PER L'EMERGENZA NEL SETTORE DELL'APPROV-VIGIONAMENTO IDRICO. FONDI DELLA PRESIDENZA DELCONSIGLIO DEI MINISTRI OPCM N. 3230/2002, GIA'CONTABILITA' SPECIALE N.3070.(RIF. E/UPB 4.03.001 - CAP. 1448).	2	1.315.138,83	0,00	385.905,69	929.233,14	0,00
2018	08927_S	SPESE PER L'ACCORDO DI PROGRAMMA QUADRO IN MATERIADI TUTELA DELLE ACQUE E DI GESTIONE INTEGRATA DEL-LE RISORSE IDRICHE. PRIMO ATTO INTEGRATIVO. QUOTAREGIONI CENTRO NORD. FONDI DI CUI ALLA DELIBERACIPE N. 20/2004.(RIF. E/UPB 4.03.006 - CAP. 1856).	2	182.333,00	0,00	182.333,00	0,00	0,00
2018	08970_S	ACCORDO DI PROGRAMMA QUADRO IN MATERIA DI TUTELADELLE ACQUE DI GESTIONE INTEGRATA DELLE RISORSEIDRICHE. DELIBERA CIPE N.19/99. QUOTA ACCELERAZIONE	2	1.000.000,00	0,00	0,00	1.000.000,00	0,00
2018	08997_S	SPESE PER IL FINANZIAMENTO DEI PROGETTI PER L'EMERGENZA NEL SETTORE DELLA'APPROVVIGINAMENT O IDRICO.FONDI DELLA PRESIDENZA DEL CONSIGLIO DEI MINISTRIDIPARTIMENTO DELLA PROTEZIONE CIVILE.OPCM3230/2002DECR ETO 5022 DEL 7/11/2006.(RIF. E/UPB 4.03.001 CAP. 1456)	2	312.584,25	0,00	312.584,25	0,00	0,00

Allegato B3 - Gestione residui anno 2018 e precedenti - parte spesa - elenco per capitolo

Epf	Capitolo	Descrizione Capitolo	Titolo	Residuo Iniziale	Importo economie con atto	Tot Mandati al 31/12/2019	Importo economie da riaccertamento	Residuo da mantenere
2018	09026_S	PROGETTO SISTEMA INTEGRATO TURISMO, AMBIENTE, CUL-TURA (PIAT) - VALORIZZAZIONE RISORSE AMBIENTALI.FINANZIAMENTO FONDI DELIBERE CIPE N.84/00,N.138/00N. 36/02 - QUOTA EVENTI SISMICI.	2	14.523,75	0,00	14.523,75	0,00	0,00
2018	09240_S	SPESE PER L'APPRESTAMENTO DEI MATERIALI E ATTREZ-ZATURE PER LE NECESSITA' PIU' URGENTI IN CASO DIPUBBLICHE CALAMITA' DI COMPETENZA REGIONALE E PERALTRI INTERVENTI DI SOCCORSO. (L.R. 5.12.1978,N.65).- CONTR. INVESTIM. AMM.NI LOCALI	2	222.691,03	0,00	125.891,03	0,00	96.800,00
2018	09500/3100_S	SPESE PER IL FINANZIAMENTO DEL PIANO DI ATTIVITA'DELLA SOCIETA' REGIONALE PER LO SVILUPPO ECONOMICODELL'UMBRIA - SVILUPPUMBRIA S.P.A. ART. 4L.R. N. 1 DEL 27.01.2009. SPESE IN C/CAPITALE.	2	1.000.000,00	0,00	1.000.000,00	0,00	0,00
2018	09515_S	PAR FSC 2007-2013:ASSE II-AZIONE II.2.2b SOSTEGNOAI PROGETTI AZIENDALI DI INVESTIMENTI INNOVATIVI - COMMERCIO	2	73.374,66	0,00	68.678,85	0,00	4.695,81
2018	09526_S	PROGETTO MOBILITA' E RETE DI TRASPORTO - PIAT - FINANZIAMENTO CON FONDI DELIBERE CIPE N. 84/00,N. 138/00 E N. 36/02. QUOTA EVENTI SISMICI.- CONTRIB. INVESTIMENTI AMM.NI LOCALI	2	82.656,24	0,00	82.656,24	0,00	0,00
2018	09598_S	PAR FSC 2007-2013 - ASSE IV - AZIONE IV.2.1.BCOMPLETAMENTO DELLE PIATTAFORME LOGISTICHE E INSEDIATIVE - AREE INDUSTRIALI	2	1.263.651,99	0,00	1.263.651,99	0,00	0,00
2018	09685_S	SPESE PER GESTIONE FONDI SERVIZI FINANZIARI DA ALT RE IMPRESE PARTECIPATE - (RIF. CAP. 02442_E)	1	14.816,85	0,00	14.816,85	0,00	0,00
2018	09688_S	PAR FSC 2007-2013 - ASSE IV - AZIONE IV.1.1 INFRASTRUTTURE PER LA MOBILITA' E I TRASPORTI - CONTRIBUTI INVESTIMENTI AMM.NI LOCALI	2	1.425.519,74	0,00	493.899,11	86.050,71	845.569,92
2018	09759/7010_S	SPESE PER IL FINANZIAMENTO DEGLI INTERVENTI A FA-VORE DELLE AREE DEPRESSE - FONDI PROVENIENTI DALLOSTATO-(DELIBERA CIPE N.42 DEL 06/05/1998).- OPERE IDRAULICHE DI RACCORDO/CONNESSIONE AL BACINO MONTEDOGLIO - UTENZE E CANONI	1	9.250,00	0,00	1.433,57	0,00	7.816,43
2018	09800_S	VERSAMENTO RITENUTE ERARIALI SU REDDITI DI LAVORO AUTONOMO TASSABILI IN VIA DI RIVALSA.	7	1.731,63	0,00	1.731,63	0,00	0,00
2018	09810_S	RESTITUZIONE DI DEPOSITI CAUZIONALI E PER SPESE CONTRATTUALI.	7	78.886,97	0,00	538,62	0,00	78.348,35
2018	09850_S	VERSAMENTO DELLE ALTRE RITENUTE OPERATE AL PERSONALE	7	4.811,33	0,00	4.811,33	0,00	0,00

Allegato B3 - Gestione residui anno 2018 e precedenti - parte spesa - elenco per capitolo

Epf	Capitolo	Descrizione Capitolo	Titolo	Residuo Iniziale	Importo economie con atto	Tot Mandati al 31/12/2019	Importo economie da riaccertamento	Residuo da mantenere
2018	09870_S	VERSAMENTO RITENUTE PREVIDENZIALI ED ASSISTENZIALI AL PERSONALE.	7	612.640,29	0,00	612.428,97	211,32	0,00
2018	09903_S	ESTINZIONE DELLE ANTICIPAZIONI MENSILI SUL FONDOSANITARIO NAZIONALE (ART.13,C.6 DEL DECRETO LGS18.2.2000 N.56).(RIF. E/UBP 6.01.004 - CAP. 3933).	7	203.324.939,83	0,00	83.553.310,00	0,00	119.771.629,83
2018	09907_S	ART. 21, COMMA 1, LETT. a) DEL D.LGS 118/2011 - GESTIONE C/ORDINARIO.(RIF. E/UPB 6.01.003 - CAP. 3927)	7	7.025.103,38	0,00	7.025.103,38	0,00	0,00
2018	09908_S	ART. 21, COMMA 1, LETT. a) DEL D.LGS 118/2011 - GESTIONE C/SANITA'.(RIF. E/UPB 6.01.003 - CAP. 3928)	7	7.025.103,38	0,00	7.025.103,38	0,00	0,00
2018	14195/6060_S	SPESE PER L'ESERCIZIO DELLE FUNZIONI AMMINISTRATI-VE IN MATERIA DI PROGRAMMAZIONE ITTICA REGIONALE.L.R. 22/10/2008, N. 15. - TRASF. CORRENTI A IST. SOC. PRIVATE	1	54.000,00	0,00	53.904,00	0,00	96,00
2018	A0170_S	SPESE DI RAPPRESENTANZA DEL PRESIDENTE E DELLA GIUNTA REGIONALE. LEGGE REGIONALE 26/2/1981, N. 9- ART. 7 - (SPESE OBBLIGATORIE)- ALTRI BENI DI CONSUMO	1	8.687,50	0,00	8.687,50	0,00	0,00
2018	A0180_S	SPESE PER IL FUNZIONAMENTO DELLA STRUTTURA DI SUPPORTO AL PRESIDENTE DELLA GIUNTA REGIONALE- L.R.23.3.2000 N.26. SPESA OBBLIGATORIA. -RETRIBUZ. IN DENARO	1	24.008,03	0,00	0,00	0,00	24.008,03
2018	A0278_S	SPESE PER GLI UFFICI DI SUPPORTO AGLI ORGANI D IGOVERNO E DI DIREZIONE POLITICA DELLA GIUNTA REGIONALE - ART. 3, LR 01/02/2005 N.2. SPESA OBBLIGATORIA- RETRIBUZIONI IN DENARO	1	22.026,47	0,00	0,00	0,00	22.026,47
2018	A0280_S	STIPENDI, RETRIBUZIONI, ED ALTRI ASSEGNI FISSI, CONTRIBUTI PREVIDENZIALI, ASSISTENZIALI E SIMILI, AL PERSONALE DI RUOLO E NON DI RUOLO DELLA GIUNTA REGIONALE -LR 16/12/83 N.46- (SPESE OBBLIGATORIE) CONTRIB. SOCIALI	1	6.148,25	0,00	6.148,25	0,00	0,00
2018	A0360_S	SPESE RELATIVE A CONCORSI PER LA COPERTURA DI POSTI D'ORGANICO VACANTI (SPESE OBBLIGATORIE) - IRAP	1	257,53	0,00	84,62	172,91	0,00
2018	A0420_S	ACQUISTO, MANUTENZIONE E RIPARAZIONE DI MOBILI ED ARREDI, DI MACCHINE ED ATTREZZATURE VARIE PER GLI UFFICI (SPESE OBBLIGATORIE) - MANUTENZIONI ORDINARIE E RIPARAZIONI	1	2.544,92	0,00	0,00	0,00	2.544,92

Allegato B3 - Gestione residui anno 2018 e precedenti - parte spesa - elenco per capitolo

Epf	Capitolo	Descrizione Capitolo	Titolo	Residuo Iniziale	Importo economie con atto	Tot Mandati al 31/12/2019	Importo economie da riaccertamento	Residuo da mantenere
2018	A0440_S	SPESE PER ILLUMINAZIONE RISCALDAMENTO ACQUAPULIZIA LOCALI E SPESE CONDOMINIALI (SPESEOBBLIGATO-RIE)SERVIZI AUSILIARI FUNZ. DELL'ENTE	1	363.379,97	0,00	224.910,69	1.234,17	137.235,11
2018	A0480_S	ACQUISTO LIBRI GIORNALI RIVISTE ED ALTRE PUBBLICAZIONI INSERZIONI REDAZIONALI - UTENZE E CANONI	1	21.915,90	0,00	19.749,96	0,00	2.165,94
2018	A0490_S	SPESE RELATIVE AGLI ADEMPIMENTI CONNESSI ALLA SICUREZZA SUI LUOGHI DI LAVORO DI CUI AL D.LGSN. 626/94. - ACQUISTO ALTRI BENI DI CONSUMO	1	361,24	0,00	331,24	0,00	30,00
2018	A0500_S	ACQUISTO, MANUTENZIONE, NOLEGGIO ED ESERCIZIO AUTO VETTURE (SPESE OBBLIGATORIE)-ALTRI BENI DI CONSUMO	1	15.256,53	0,00	15.256,53	0,00	0,00
2018	A0502_S	ACQUISTO, MANUTENZIONE, NOLEGGIO ED ESERCIZIO VEIC OLI TECNICI E PROTEZIONE CIVILE(SPESE OBBLIGATORIE) - ALTRI BENI DI CONSUMO	1	2.381,18	0,00	2.381,18	0,00	0,00
2018	A0541_S	SPESE PER UFFICIO SPECIALE RICOSTRUZIONE UMBRIA SE DE DI NORCIA - FONDI DELLA PCM CONT. SPECIALE 6040 SERVIZI AUSILARI PER FUNZ. ENT (RIF. CAP. 00801_E)	1	3.313,00	0,00	886,08	0,00	2.426,92
2018	A0560_S	COMPENSI, INDENNITA' E RIMBORSO SPESE AI MEMBRI ESTRANEI ALL'AMM. REG.LE DI CONSIGLI, COMITATI E COMMISSIONI (SPESE OBBLIGATORIE) - RIMBORSI	1	9.022,04	0,00	5.520,45	3.279,35	222,24
2018	A0581_S	SPESE PER MANIFESTAZIONI ED EVENTI DI CUI ALL'ART.10, COMMA 1 DELLA L.R. N. 4 DEL 30/03/2011.- EVENTI PUBBLICITA'	1	7.200,00	0,00	7.200,00	0,00	0,00
2018	A0600_S	SPESE PER LA STAMPA E PRODUZIONE (ANCHE A MEZZO VIDEO ED ON LINE) DI PUBBLICAZIONI, STUDI, RICERCHE, OPUSCOLI ED INIZIATIVE VARIE E PER LE ATTIVITA' PROMOZIONALI A CARICO DELLA REGIONE UMBRIA. (SPESE OBBLIGATORIE).- SERVIZI AUSILIARI	1	20.853,04	0,00	20.853,04	0,00	0,00
2018	A0601_S	SPESE PER LA STAMPA E LA PUBBLICAZIONE DELBOLLETTI NO UFFICIALE DELLA REGIONE UMBRIA. (SPESEOBBLIGATORIE).- SERVIZI INFORMATICI	1	20.878,40	0,00	14.833,28	6.045,12	0,00
2018	A0640_S	SPESE CONTRATTUALI E NOTARILI (SPESA OBBLIGATORIA) IMPOSTE TASSE E PROV. ASSIMILATI A CARICO DELL'ENTE	1	55,00	0,00	55,00	0,00	0,00
2018	A0680_S	SPESA PER LA GESTIONE DELLA FISCALITA' PASSIVA E DELL'ATTIVITA' DI RAGIONERIA	1	48.267,50	0,00	48.267,50	0,00	0,00

Allegato B3 - Gestione residui anno 2018 e precedenti - parte spesa - elenco per capitolo

Epf	Capitolo	Descrizione Capitolo	Titolo	Residuo Iniziale	Importo economie con atto	Tot Mandati al 31/12/2019	Importo economie da riaccertamento	Residuo da mantenere
2018	A0793_S	COLLABORAZIONE TRA ISTITUZIONI , ENTI ED ORGANISMI NONCHE' CON ESPERTI E PROFESSIONISTI, PER PREVENI RE E CONTRASTARE FENOMENI DI DISCRIMINAZIONI E VIO LENZA DOVUTI ALL'ORIENTAMENTO SESSUALE E ALL'IDEN TITA' DI GENERE. L.R. 11 APRILE 2017, N. 3.	1	10.000,00	0,00	10.000,00	0,00	0,00
2018	A0925/6050_S	CONTRIBUTI REGIONALI PER L'ATTUAZIONE DEL DIRITTOALLO STUDIO. L.R.16/12/2002 N.28- SOSTEGNO AD ATTIVITA' DI SPERIMENTAZIONE E INNOVAZIONE - TRASFER. CORRENTI AMM.NI CENTRALI	1	23.000,00	0,00	20.000,00	3.000,00	0,00
2018	A0939_S	SPESE PER IL PREMIO DI LAUREA PECCATI-CRISPOLTI DI CUI ALLA L.R. 28/11/2014, N.23	1	43,34	0,00	0,00	0,00	43,34
2018	A0983_S	SPESE PER SISTEMA MUSEALE REG. E PER LA SALVAGUARDIA E VALORIZZAZZ. DEI BENI CULTUR. CONNESSI: FINALITA' ART. 12, COMMA 1, L.R. 22.12.03 N.24 E SS.MM. E II. - TRASF.CORRENTI IST.SOC.PRIVATE	1	89.947,00	0,00	89.946,90	0,10	0,00
2018	A1003_S	CONTRIBUTI PER L'ATTUAZIONE DEI PROGRAMMI DI INFORMAZIONE BIBLIOGRAFICA, ARCHIVISTICA E DOCUMENTARIA - ART.20-3 COMMA -LETT.F) L.R.3.5.90 N.37-- TRASFERIM. CORRENTI ISTITUZ. SOCIALI	1	12.035,00	0,00	12.035,00	0,00	0,00
2018	A2005_S	DECRETO MINISTERO DELLA SALUTE 6/10/2016, CONTRAST O AL GIOCO D'AZZARDO PATOLOGICO. PREVENZIONE, CURA E RIABILITAZIONE DEL DISTURBO DA GIOCO D'AZZARDO - TRASF. CORR. A AMM. CENTRALI - (RIF. CAP. 01534_E)	1	19.250,00	0,00	19.250,00	0,00	0,00
2018	A2036_S	ART.20, C.2 - QUOTA DEL FONDO SANITARIO REGIONALE DI PARTE CORRENTE DA DESTINARE ALLE SPESE PER L'AT TIVITA' DI SUPPORTO AI COMPITI DI PROGRAMMAZIONE - ALTRI SERVIZI	1	50.000,00	0,00	0,00	50.000,00	0,00
2018	A2129_S	ART.20,C.2- SPESE PER L'ATTUAZIONE DI INTERVENTI SANITARI, DESTINATI A PAESI EXTRACOMUNITARI IN GRAVI DIFFICOLTA' ASSISTENZIALI SANITARIE. - TRASF.CORR. AMM.NI LOCALI	1	50.000,00	0,00	50.000,00	0,00	0,00
2018	A2164_S	ART.20,C.2- PREVENZIONE, SORVEGLIANZA E CONTROLLO DELLE MALATTIE INFETTIVE E DIFFUSIVE IN CAMPO UMANO. - EVENTI PUBBLICITA'	1	50.000,00	0,00	42.700,00	0,00	7.300,00

Allegato B3 - Gestione residui anno 2018 e precedenti - parte spesa - elenco per capitolo

Epf	Capitolo	Descrizione Capitolo	Titolo	Residuo Iniziale	Importo economie con atto	Tot Mandati al 31/12/2019	Importo economie da riaccertamento	Residuo da mantenere
2018	A2166_S	ART.20,C.2- QUOTA F.SAN.REG. DI PARTE CORRENTE PER STUDI, INDAGINI E CONSULENZE A SUPPORTO PROGRAMMAZIONE, INDIRIZZO E VALUTAZIONE DEL SERV.SAN.REG. - L.R. 12/11/2012, N.18. - TRASF. COR. AM. LOCALI	1	250.000,00	0,00	0,00	0,00	250.000,00
2018	A2170_S	ART.20,C.2- QUOTA FONDO SANITARIO INTERREG. DI PARTE CORRENTE PER INDENNITA' E RIMBORSO SPESE ALLE COMMISSIONI SANITARIE, GRUPPI LAVORO E ALTRE COMMISSIONI IN CAMPO SANITARIO - CONSULENZE	1	2.107,73	0,00	1.673,46	0,00	434,27
2018	A2176_S	ART.20,C.2- PREVENZIONE NEI LUOGHI DI VITA E DI LAVORO: ATTIVITA' CONNESSE - TRASFER. CORR. AMM. LOCALI	1	80.000,00	0,00	0,00	0,00	80.000,00
2018	A2182_S	CONTRIBUTI DA PARTE DI ENTI PUBBLICI PER LE SPESE ORGANIZZATIVE E GESTIONALI DEL SISTEMA REGIONALE DI EDUCAZIONE CONTINUA IN MEDICINA (ECM) - SERVIZI INFORM. E TELECOMUNIC - (RIF. CAP. 2058_E)	1	500,00	0,00	0,00	0,00	500,00
2018	A2227_S	ART.20,C.2- QUOTA DEL F.S.N. DI PARTE CORRENTE PER ATTIVITA' DI PROMOZIONE DELLA SALUTE AI SENSI DELLA L.R.18/2012 - EVENTI PUBBLICITA'	1	60.000,00	0,00	25.959,60	0,00	34.040,40
2018	A2258_S	ART.20,C.2- PROMOZIONE DELLA COMUNICAZIONE ED INFORMAZIONE PER GLI UTENTI DEL SERV. SAN. REG. - TRASF. CORR. AMM.NI LOCALI	1	10.000,00	0,00	0,00	0,00	10.000,00
2018	A2306_S	ART. 20, C.2 - SPESE PER L'ATTIVITA' DI PROGRAMMAZIONE, INDIRIZZO E COORDINAMENTO DEL SERVIZIO SANITARIO REGIONALE - TRASF. CORR. A IST. SOC. PRIVATE.	1	50.000,00	0,00	10.000,00	0,00	40.000,00
2018	A2310_S	ART.20, C.3 - SANITA' VETERINARI ALIMENTARE - SOFTWARE	2	35.000,00	0,00	14.463,14	0,00	20.536,86
2018	A2328/8025_S	SPESE PROGETTO 'INTERREG EUROPE 2014-2020. URBAN LINKS 2 LANDSCAPE - PGI04846 UL2L -ORGANIZZAZIONE EVENTI, PUBBLICITÀ E SERVIZI PER TRASFERTA - QUOTA FINANZIAMENTO STATO - FONDO DI ROTAZIONE EX L. 183/87 - (RIF. CAP. 02542_E)	1	248,32	0,00	248,32	0,00	0,00
2018	A2328/8038_S	SPESE PROGETTO 'INTERREG EUROPE 2014-2020. URBAN LINKS 2 LANDSCAPE - PGI04846 UL2L -ORGANIZZAZIONE EVENTI, PUBBLICITÀ E SERVIZI PER TRASFERTA - QUOTA FINANZIAMENTO FONDI COMUNITARI FESR - (RIF. CAP. 02543_E)	1	1.407,16	0,00	1.407,16	0,00	0,00

Allegato B3 - Gestione residui anno 2018 e precedenti - parte spesa - elenco per capitolo

Epf	Capitolo	Descrizione Capitolo	Titolo	Residuo Iniziale	Importo economie con atto	Tot Mandati al 31/12/2019	Importo economie da riaccertamento	Residuo da mantenere
2018	A2341_S	SPESE PER LE ATTIVITA' DELLA CONSIGLIERA REGIONALE DI PARITA' DI CUI ALL'ART.17,COMMA2,DEL D.LGS.11/ 4/2006, N.198 - Art. 3, L.R. 28/12/2016 N.16 - EVENTI PUBBLICITA'	1	1.446,92	0,00	1.446,92	0,00	0,00
2018	A2343/8025_S	POR FESR 2014-2020: AZIONE 8.7.1 PROMOZIONE DELLE DESTINAZIONI TURISTICHE - FINANZIAMENTO STATO-FONDO DI ROTAZIONE EX LEGGE 183/87 -(RIF. CAP. 01766_E)	1	337.500,00	0,00	337.500,00	0,00	0,00
2018	A2343/8038_S	POR FESR 2014-2020: AZIONE 8.7.1 PROMOZIONE DELLE DESTINAZIONI TURISTICHE - FINANZIAMENTO CON FONDI COMUNITARI FESR - (RIF.CAP. 02958_E)	1	337.500,00	0,00	337.500,00	0,00	0,00
2018	A2545_S	SPESE PREVENZ. E CONTRASTO VIOLENZA DI GENERE, RAFFORZ. RETE SERVIZI TERR., CENTRI ANTIV. E SER VIZI DI ASSIST.ALLE DONNE VITTIME DI VIOLENZA ART. 5, D.L.14/8/2013,N.93, CONV. CON L.119/2013 - -SERVIZI INFORMATICI E DI TELECOMUNICAZIONI - (RIF. CAP. 01768_E)	1	44.999,99	0,00	44.999,99	0,00	0,00
2018	A2558_S	SPESE PER IL FUNZIONAMENTO E PER LE ATTIVITA' DEL GARANTE REGIONALE PER L'INFANZIA E L'ADOLESCENZA (ART.363 E 365 L.R.11/2015) - IRAP	1	336,60	0,00	336,60	0,00	0,00
2018	A2588_S	SPESE PER IL PROGETTO PIANO DI ATTIVITA' PLURIEN NALE PER IL SUPPORTO ALLE ATTIVITA' DEL COMITATO NAZIONALE DEL PROGRAMMA INTERREG EUROPE - ASSISTE NZA TECNICA - ALTRI SERVIZI - (RIF. CAP. 01605_E)	1	21.899,00	0,00	21.899,00	0,00	0,00
2018	A2707_S	PROGETTO PROG-2330 IMPACT UMBRIA: INTEGRAZIONE DEI MIGRANTI CON POLITICHE E AZIONI COPROGETTATE SUL TERRITORIO - (RIF. CAP. 02186_E) - TRASF. CORR. A ALTRE IMPRESE	1	101.953,73	0,00	101.953,73	0,00	0,00
2018	A2708_S	PROGETTO PROG-2430 LIFE: LAVORO INTEGRAZIONE, FOR MAZIONE EMPOWERMENT - (RIF. CAP. 02187_E) - TRASF. CORR. A ALTRE IMPRESE	1	75.415,81	0,00	75.415,81	0,00	0,00
2018	A2711_S	ONERI PER TRATTAMENTO ECONOMICO E MISSIONE DEL GARANTE PER LE PERSONE SOTTOPOSTE A MISURE RESTRITTIVE O LIMITATIVE DELLE LIBERTA' PERSONALI (ART.365, C.1 E 3 L.R.11/2015) - IRAP	1	561,00	0,00	561,00	0,00	0,00
2018	A2815/8020_S	POR FSE 2014-2020: ASSE CAPACITA' ISTITUZIONALE E AMMINISTRATIVA-PRIORITA' 11.1- COFINANZIAMENTO REGIONALE -RETRIBUZIONI IN DENARO	1	187,30	0,00	0,00	0,00	187,30

Allegato B3 - Gestione residui anno 2018 e precedenti - parte spesa - elenco per capitolo

Epf	Capitolo	Descrizione Capitolo	Titolo	Residuo Iniziale	Importo economie con atto	Tot Mandati al 31/12/2019	Importo economie da riaccertamento	Residuo da mantenere
2018	A2815/8025_S	POR FSE 2014-2020: ASSE CAPACITA' ISTITUZIONALE E AMMINISTRATIVA-PRIORITA' 11.1- Finanziamento Stato - Fondo di rotazione ex legge 183/87 -RETRIBUZIONI IN DENARO. (RIF. CAP. 01218_E)	1	436,19	0,00	0,00	0,00	436,19
2018	A2815/8045_S	POR FSE 2014-2020: ASSE CAPACITA' ISTITUZIONALE E AMMINISTRATIVA-PRIORITA' 11.1- FINANZIAMENTO CON FONDI COMUNITARI FSE - RETRIBUZIONI IN DENARO. (RIF. CAP. 01219_E)	1	624,09	0,00	0,00	0,00	624,09
2018	A2816_S	SPESE PER LA REALIZZAZIONE DEL PROGETTO - QUALITA E DIRITTI: PREVENIRE L'ABBANDONO SCOLASTICO NELLA SCUOLA DI TUTTI - PROG-1225 - TRASF. CORR. A ALTRE IMPRESE - (RIF.CAP. 01226_E)	1	36.877,97	0,00	36.877,97	0,00	0,00
2018	A2817_S	SPESE PER LA REALIZZAZIONE DEL PROGETTO - PROMOZIO NE DELL'ACCESSO AI SERVIZI PER L'INTEGRAZIONE - PROG-1349 - TRASF. CORR. A ALTRE IMPRESE - (RIF.CAP. 01227_E)	1	31.064,60	0,00	31.064,60	0,00	0,00
2018	A2818_S	SPESE PER LA REALIZZAZIONE DEL PROGETTO - UMBRIAI NTEGRA COMUNICARE UNA REGIONE INCLUSIVA - PROG-135 2 TRASF. CORR. A ALTRE IMPRESE (RIF.CAP. 01228_E)	1	13.222,57	0,00	13.222,57	0,00	0,00
2018	A2851_S	SPESE PER L'ESERCIZIO DELLE FUNZIONI E COMPITITRASFERITI IN MATERIA DI PROTEZIONE CIVILE - DPCM21/12/2000. - SPESE CORRENTI - TRASFER. CORRENTI AMM.NI LOCALI	1	200.000,00	0,00	100.000,00	0,00	100.000,00
2018	A2863_S	SPESE PER POLITICHE GIOVANILI A CARICO DEL BILANCI O REGIONALE DI CUI AGLI ARTICOLI DA 8 A 21 DELLA L .R. 1/2016 - TRASFERIMENTI CORRENTI A A ISTITUZIO NI SOCIALI PRIVATE	1	2.392,00	0,00	2.392,00	0,00	0,00
2018	A2867_S	UTILIZZO FONDI DELLA PCM DERIVANTI DALLA CONTABILI TA' SPECIALE N. 6020 INTESTATA AL PGR PER RIMBORSO SPESE RELATIVE AI DIPENDENTI REGIONALI IMPEGNATI NELLA FASE DI EMERGENZA SISMA 2016 - CONTRIBUTI SOCIALI A CARICO ENTE - (RIF. CAP. 02439_E)	1	5.305,96	0,00	5.243,12	0,00	62,84
2018	A2871_S	CONTRIBUTI ALLE ASSOCIAZIONI UMBRE DEGLI EMIGRATI, L.R. 05/03/2018 N.2 - TRASF. CORRENTI AL RESTO DEL MONDO	1	20.000,00	0,00	16.506,46	3.493,54	0,00
2018	A2876_S	UTILIZZO FONDI DELLA PCM DERIVANTI DALLA CONTABILI TA' SPECIALE N. 640 INTESTATA AL PGR PER PERSONALE REGIONALE COMANDATO PRESSO U.S.R. UMBRIA - CONTRIB SOC. EFFETTIVI - (RIF. CAP. 00570_E)	1	38.683,41	0,00	38.251,59	431,82	0,00

Allegato B3 - Gestione residui anno 2018 e precedenti - parte spesa - elenco per capitolo

Epf	Capitolo	Descrizione Capitolo	Titolo	Residuo Iniziale	Importo economie con atto	Tot Mandati al 31/12/2019	Importo economie da riaccertamento	Residuo da mantenere
2018	A3005/8021_S	PON YEI MISURA 2-A FORMAZIONE - DECR.DIR.MINISTERO DEL LAVORO N. 237 DEL 4/4/2014- COFINANZIAMENTO STATALE - (RIF. CAP. 1763_E)	1	50.251,41	0,00	18.225,70	32.025,71	0,00
2018	A3005/8023_S	PON YEI MISURA 2-A FORMAZIONE - DECR.DIR.MINISTERO DEL LAVORO N. 237 DEL4/4/2014- FINANZIAMENTO FONDI COMUNITARI YEI (RIF.CAP. 1204_E)	1	45.869,49	0,00	16.087,15	29.782,34	0,00
2018	A3005/8045_S	PON YEI MISURA 2-A FORMAZIONE - DECR.DIR.MINISTERO DEL LAVORO N. 237 DEL4/4/2014- FINANZIAMENTO FONDO SOCIALE EUROPEO - (RIF.CAP. 1202_E)	1	45.869,49	0,00	16.087,15	29.782,34	0,00
2018	A3007/8021_S	PON YEI MISURA 5 PROMOZIONE TIROCINI- DECR.DIR.MINI STERO DEL LAVORO N.237 DEL4/4/2014- COFINANZIAMENTO STATALE- (RIF. CAP. 1763_E)	1	4.200,00	0,00	4.200,00	0,00	0,00
2018	A3007/8023_S	PON YEI MISURA 5 PROMOZIONE TIROCINI- DECR.DIR.MINI STERO DEL LAVORO N. 237 DEL4/4/2014- FINANZIAMENTO FONDI COMUNITARI YEI - (RIF.CAP. 1204_E)	1	6.300,00	0,00	6.300,00	0,00	0,00
2018	A3007/8045_S	PON YEI MISURA 5 PROMOZIONE TIROCINI- DECR.DIR.MINI STERO DEL LAVORO N. 237 DEL4/4/2014- FINANZIAMENTO FONDO SOCIALE EUROPEO - (RIF.CAP. 1202_E)	1	6.300,00	0,00	6.300,00	0,00	0,00
2018	A3132_S	SPESE PER TRASPORTO PUBBLICO LOCALE.ART. 1, COMMA 301, LEGGE 228/2012. (RIF. CAP. 341_E) - CONTRATTI SERV. PUBBLICO	1	1.090.859,74	0,00	1.090.859,73	0,01	0,00
2018	A3589_S	SPESE CORRENTI IN VIA DI ANTICIPAZIONE PER GARANTIRE L'AVVIO DELLE MISURE DEL PIANO DI SVILUPPO RURALE 2007/2013 E 2014/2020 DI CUI AL REG. CE 1698/2005 E AL REG. UE 1305/2013 DA RIMBORSARE DA PARTE DELL'AGEA. (RIF. CAP. 02753_) - CONTRIBUTI SOCIALI	1	29.786,29	0,00	27.200,16	0,00	2.586,13
2018	A3828_S	SPESE PER FAR FRONTE AGLI ADEMPIMENTI DERIVANTI DALLE VARIE EMERGENZE FITOSANITARIE (RIF. CAP. 00757_E) - ALTRI BENI CONSUMO	1	10.197,19	0,00	10.197,19	0,00	0,00
2018	A3882_S	SPESE PER INTERVENTI NEI SETTORI AGRICOLI,AGROALIM ENTARE, AGROINDUSTRIALE E FORESTALE DICUI ALL'ART. 3, C. 1, DELLA L.499/99 E L.R. 5/2014. TRASF. CORR A IST. SOCIALI PRIVATE (RIF. E/UPB 2.03.002 - CAP. 662)	1	74.821,45	0,00	74.821,45	0,00	0,00
2018	A4292/8020_S	FONDO EUROPEO AFFARI MARITTIMI E PESCA (FEAMP) - 2014/2020-MISURA 78 ASSISTENZA TECNICA. FINANZIAM. CON FONDI PROPRI REGIONALI	1	2.775,00	0,00	2.270,76	504,24	0,00

Allegato B3 - Gestione residui anno 2018 e precedenti - parte spesa - elenco per capitolo

Epf	Capitolo	Descrizione Capitolo	Titolo	Residuo Iniziale	Importo economie con atto	Tot Mandati al 31/12/2019	Importo economie da riaccertamento	Residuo da mantenere
2018	A4292/8025_S	FONDO EUROPEO AFFARI MARITTIMI E PESCA (FEAMP) - 2014/2020-MISURA 78 ASSISTENZA TECNICA. FINANZIAM. CON FONDI LEGGE 183/87 - (RIF. CAP. 02182_E)	1	6.475,00	0,00	5.298,44	1.176,56	0,00
2018	A4292/8056_S	FONDO EUROPEO AFFARI MARITTIMI E PESCA (FEAMP) - 2014/2020-MISURA 78 ASSISTENZA TECNICA. FINANZIAM. CON FONDI COMUNITARI (RIF. CAP. 02181_E)	1	9.250,00	0,00	7.569,20	1.680,80	0,00
2018	A4814_S	QUOTA DELL'IMPOSTA REGIONALE SUI RIFIUTI SOLIDI DI CUI ALLA L.R. 30/97 COFINANZIAMENTO PROGETTO LIFE+ i-REXFO - ART. 3, L. 549/1995 E S.M.I.- TRASF. COR . AMM. LOCALI - (RIF. CAP. 00155_E).	1	2.947,00	0,00	2.947,00	0,00	0,00
2018	A4989_S	SPESE PER FUNZIONAM. OSSERVATORIO REGIONALE DEI CONTRATTI PUBBLICI E PER L'INDENNITA' DI PRESENZA E RIMBORSO SPESE DEL COMITATO EDELLE COMMISSIONI TECNICHE PREVISTE DALLA L.R.21/01/2010, N.3, ART.8,C.3, ART.11, ART.14, C.4 E ART.21, C.5.- ALTRI SERVIZI.	1	693,91	0,00	693,91	0,00	0,00
2018	A5002_S	MANUTENZIONE DELL'IMPIANTO TELEIDROMETRICO REGIONA LE. UTLIZZO DI BENI DI TERZI	1	3.046,58	0,00	3.046,58	0,00	0,00
2018	A5537/8020_S	POR FESR 2014-2020: AZIONE 1.4.1 - LIVING LABS - SPESA CORRENTE - COFINANZIAMENTO REGIONALE- TRASF. CORR.AMM.NI LOCALI	1	3.586,47	0,00	0,00	831,17	2.755,30
2018	A5537/8025_S	POR FESR 2014-2020: AZIONE 1.4.1 - LIVING LABS - SPESA CORRENTE - FINANZIAMENTO STATO - FONDO DI ROTAZIONE EX LEGGE 183/87 - TRASF.CORR.AMM.NI LOCA LI - (RIF.CAP. 01766_E)	1	8.368,44	0,00	0,00	1.939,40	6.429,04
2018	A5537/8038_S	POR FESR 2014-2020: AZIONE 1.4.1 - LIVING LABS - SPESA CORRENTE -FINANZIAMENTO CON FONDI COMUNITARI FESR- TRASF.CORR.AMM.NI LOCALI-(RIF. CAP.02958_E)	1	11.954,91	0,00	0,00	2.770,57	9.184,34
2018	A5557_S	SPESE PER L'ADEGUAMENTO E GESTIONE DEL CATASTO UNI CO REGIONALE DEGLI IMPIANTI TERMICI (CURIT) E CATA STO REG.LE DEGLI ATTESTATI DI PRESTAZIONE ENERGETI CA (APE) NONCHE' PER ATTIVITA' DI ACCERTAM E ISPEZ IONE ART.3 L.R. 8/2015 E ART.10 L.R. 17/2015 SERVIZI FINANZIARI	1	27.448,84	0,00	2.827,21	24.621,63	0,00
2018	A5689_S	SPESE PROGETTO LIFE13 NAT/IT/000371 LA STRATEGIAUMBRA PER NATURA 2000 - ASSISTENZA TECNICA INCARICHI PROFESSIONALI (RIF. CAP. 1206_E) ALTRI SERVIZI	1	13.664,00	0,00	13.664,00	0,00	0,00

Allegato B3 - Gestione residui anno 2018 e precedenti - parte spesa - elenco per capitolo

Epf	Capitolo	Descrizione Capitolo	Titolo	Residuo Iniziale	Importo economie con atto	Tot Mandati al 31/12/2019	Importo economie da riaccertamento	Residuo da mantenere
2018	A5825_S	SPESE PER STUDI, INDAGINI, RICERCHE, CONSULENZETECNICHE PER LA FORMAZIONE DEL P.R.G. AI SENSI DELL'ART. 251, COMMA 1, DELLA L.R. 1/2015 - TRASF. CORRENTI AMM.NI LOCALI	1	15.000,00	0,00	15.000,00	0,00	0,00
2018	A6017_S	VERSAMENTO RITENUTA PER SCISSIONE CONTABILE IVA (SPLIT PAYMENT) - ATTIVITA' COMMERCIALE	7	593,33	0,00	593,33	0,00	0,00
2018	A6073/5041_S	SPESE PER LA RIPARTIZIONE DEL FONDO INTERNO TRA ILPERSONALE DEGLI UFFICI TECNICI DELL'AMMINISTRAZIO-NE REGIONALE PER LA REDAZIONE DIRETTA DI PROGETTIE PIANI - ART.18, COMMA 1, LEGGE 11.2.94 N.109.- CONTRIB. SOCIALI	1	386,90	0,00	386,90	0,00	0,00
2018	A6074_S	SPESE PER LA CORRESPONSIONE DI INCENTIVI DA RICONOSCERE ALL'AVVOCATURA INTERNA REGIONALE.ART.37,CCNL DEL 23/12/99.SPESA OBBLIGATORIA. - CONTRIB. SOCIALI	1	764,19	0,00	764,19	0,00	0,00
2018	A6500/1900_S	SPESE PER L'ACQUISTO, LA COSTRUZIONE, LA SISTEMA-ZIONE, L'ADATTAMENTO E LA MANUTENZIONE STRAORDINA-RIA DI BENI IMMOBILI REGIONALI. - INTERVENTI SU BENI IMMOBILI GESTITI DALLA REGIONE - BENI IMMOBILI DI VALORE CULTURALE	2	13.920,58	0,00	13.920,58	0,00	0,00
2018	A6739/8020_S	POR FESR 2014-2020: AZIONE 3.2.1 INDUSTRIA CREATI VA - COFINANZIAMENTO REGIONALE - CONTR. INVEST. A ISTITU. SOCIALI PRIVATE	2	4.375,70	0,00	4.375,70	0,00	0,00
2018	A6739/8025_S	POR FESR 2014-2020: AZIONE 3.2.1 INDUSTRIA CREATI VA - FINANZIAMENTO STATO - FONDO DI ROTAZIONE EX LEGGE 183/87 -CONTR. INVEST. A ISTITU. SOCIALI PRI IVATE - (RIF. CAP. 02995_E)	2	3.403,87	0,00	3.403,87	0,00	0,00
2018	A6739/8038_S	POR FESR 2014-2020: AZIONE 3.2.1 INDUSTRIA CREATI VA - FINANZIAMENTO CON FONDI COMUNITARI FESR - CONTR. INVEST. A ISTITU. SOCIALI PRIVATE - - (RIF. CAP.02996_E)	2	4.862,68	0,00	4.862,68	0,00	0,00
2018	A6743/8020_S	POR FESR 2014-2020: Assistenza Tecnica - Spese correnti -Cofinanziamento regionale - Contributi sociali effettivi	1	5.371,88	0,00	4.671,85	0,00	700,03
2018	A6743/8025_S	POR FESR 2014-2020: Assistenza Tecnica - Spese correnti -Finanziamento Stato - Fondo di rotazione ex legge 183/87 - Contributi sociali effettivi. (RIF. CAP. 01766_E)	1	12.533,46	0,00	10.900,99	0,00	1.632,47
2018	A6743/8038_S	POR FESR 2014-2020: Assistenza Tecnica - Spese correnti -Finanziamento con Fondi comunitari FESR- Contributi sociali effettivi. (RIF. CAP. 02958_E)	1	17.974,75	0,00	15.572,85	0,00	2.401,90

Allegato B3 - Gestione residui anno 2018 e precedenti - parte spesa - elenco per capitolo

Epf	Capitolo	Descrizione Capitolo	Titolo	Residuo Iniziale	Importo economie con atto	Tot Mandati al 31/12/2019	Importo economie da riaccertamento	Residuo da mantenere
2018	A7016_S	CONTRIBUTI IN CONTO CAPITALE NELLA SPESA PER L'ACQ QUISTO, COSTRUZIONE E RISTRUTTURAZIONE DELLA PRIMA CASA (ART. 2 - 13' COMMA - LEGGE 25/3/1982,N. 94) CONT. AGLI INVEST. A FAMIGLIE	2	21.000,00	0,00	21.000,00	0,00	0,00
2018	A7043_S	CONTRIB. A PRIVATI E ENTIPUBBL. ECONOMICI PER RIPRIST. O RICOSTRUZ. IMM. SITUATI NEI COM. DELLA VALNERINA INDICATI NELLA TAB. A) L.R.1.7.81 N.34 IVI COMPRESI ICONTRIBUTI DI CUI ALL'ART. 8.- CONTR.AGLI INVESTIMENTI AMM.NI LOCALI	2	142.704,81	0,00	142.704,81	0,00	0,00
2018	A7062_S	INTERVENTI URGENTI NEI COMUNI COLPITI DAL SISMADEL 17 OTTOBRE 1982 E SUCCESSIVI (ORDINANZA N. 77FPC DEL 30/11/1983).(RIF. E/UPB 4.03.001 -CAP. 1890)- CONTR. INVESTIMENTI AMM.NI LOCALI	2	17.179,73	0,00	17.179,73	0,00	0,00
2018	A7151_S	PAR FSC 2007-2013 ASSE III - AZIONE III.2.1.bINTERVENTI PER LA PREVENZIONE DEI RISCHI IDROGEOLOGICI - FRANE - BENI IMMOBILI	2	299.167,00	0,00	299.167,00	0,00	0,00
2018	A7682_S	SPESE PER FUNZIONI TRASFERITE NELL'AMBITODEGLIINTERVENTI DI CUI ALL'ART. 3, COMMA 1,DELLAL. 499/99.(RIF. E/UPB 2.03.002 - CAP. 662 EDUBP 4.03.004 - CAP. 2407)TRASF. CORR. A AMM. LOCALI	1	12.000,00	0,00	0,00	0,00	12.000,00
2018	A8280_S	SOVV.NI A FAVORE DI COND.DI AZ.AGR./COOP.AGR./ ASSOCIATA DANNEGGIATE DA CALAMITA' E AVVERSITA' ATMOSFERICHE - CONTR. DA CORRISP. AI COLTIVATORI DIRETTI - TRASF. CORR. A ALTRE IMPRESE - (RIF. CAP. 01198_E)	2	9.180,98	0,00	9.180,98	0,00	0,00
2018	A8332_S	UTILIZZO PROVENTI PER INTERVENTI DI COMPENSAZIONE AMBIENTALE PER ATTIVITA' DI CAVA ART.6, COMMA 5,LR 03/1/2000, N.2 MODIFICATO DALLA LR 29/12/2003 N.26 - (RIF. CAP.2552_E)- CONT. AGLI INV. AMMIN. LOCALI	2	3.917,12	0,00	3.264,33	0,00	652,79
2018	A8511_S	ACCORDO DI PROGRAMMA QUADRO IN MATERIA DI TUTELA D ELLE ACQUE E GESTIONE INTEGRATA DELLE RISORSE IDRI CHE - ACCORDO INTEGRATIVO PER L'ATTUAZIONE DEL PIA NO STRAORDINARIO DI TUTELA E GESTIONE DELLA RISOR SA IDRICA - L.147/2013, ART.1, COMMA 112 - CONTRIB UTI AGLI INV. A ALTRE IMPRESE. (RIF. CAP. 02212_E)	2	648.000,00	0,00	507.786,18	140.213,82	0,00

Allegato B3 - Gestione residui anno 2018 e precedenti - parte spesa - elenco per capitolo

Epf	Capitolo	Descrizione Capitolo	Titolo	Residuo Iniziale	Importo economie con atto	Tot Mandati al 31/12/2019	Importo economie da riaccertamento	Residuo da mantenere
2018	A8552_S	PAR FSC 2007-2013- ASSE III - AZIONEIII.1.1.REALIZ ZAZIONE DI OPERE PER L'APPROVVIGIONAMENT O IDRICO E PER LA RACCOLTA E ILTRATTAMENTO DELLE ACQUE REFLUE -SPESE PERINVESTIMENTI.	2	3.117.314,71	0,00	1.986.440,64	1.130.874,07	0,00
2018	A8615_S	SPESE PER L'ATTUAZIONE DEL PIANO STRATEGICO NAZIO NALE PER LA MITIGAZIONE DEL RISCHIO IDROGEOLOGICO. L. 179/2002, ART. 16.(RIF. E - CAP. 1447) BENI IMMOBILI	2	2.725,00	0,00	2.725,00	0,00	0,00
2018	A8624/3996_S	ACCORDO DI PROGRAMMA QUADRO IN MATERIA DIDIFESADEL SUOLO.- FINANZIAMENTO CON FONDIL.183/89- RIF. CAP. 1859_E - BENI IMMOBILI	2	97.314,10	0,00	97.314,10	0,00	0,00
2018	A8653_S	OPCM 3609/2007 ORDINANZA COMMISSARIO DELEGATO 64/ 2007. OCDPC 89/2013. EVENTI METEREOLOGICI AVVERSI 005. PIANI DI INTERVENTO EROSIONE SPONDALE/OFFICI OSITA' IDRAULICA - GIA' CONTABILITA' SPECIALE N.3 BENI IMMOBILI (RIF. CAP.01851_E).	2	7.204,62	0,00	7.112,98	91,64	0,00
2018	A8970_S	ACCORDO DI PROGRAMMA QUADRO IN MATERIA DITUTELA DE LLE ACQUE DI GESTIONE INTEGRATA DELLE RISORSE IDRI CHE. DELIBERA CIPE N.19/99. QUOTA ACCELERAZIONE	2	2.099.403,65	0,00	1.874.773,65	224.630,00	0,00
2018	A9471/8021_S	PON YEI MISURA 7 MICROCREDITO DI CUI ALLA L.4/11DECR.DIR. MINISTERO DEL LAVORO N. 237 DEL 4/4/2014COFINANZIAMENTO STATALE(RIF. CAP. 1763/E) PRESTAZ. PROF.LI E SPECIALISTICHE	1	18.252,49	0,00	18.252,49	0,00	0,00
2018	A9471/8023_S	PON YEI MISURA 7 MICROCREDITO DI CUI ALLA L.4/11DECR.DIR. MINISTERO DEL LAVORO N. 237 DEL 4/4/2014FINANZIAMENTO FONDI COMUNITARI YEI(RIF. CAP. 1204/E)- PRESTAZ. PROF.LI E SPECIALISTICHE	1	27.379,23	0,00	27.379,23	0,00	0,00
2018	A9471/8045_S	PON YEI MISURA 7 MICROCREDITO DI CUI ALLA L.4/11DECR.DIR. MINISTERO DEL LAVORO N. 237 DEL 4/4/2014FINANZIAMENTO FONDO SOCIALE EUROPEO(RIF. CAP. 1202/E)- PRESTAZ. PROF.LI E SPECIALISTICHE	1	27.379,23	0,00	27.379,23	0,00	0,00
2018	A9800_S	VERSAMENTO RITENUTE ERARIALI SU REDDITI DA LAVORO DIPENDENTE TASSABILI IN VIA DI RIVALSA.	7	1.312.707,26	0,00	1.311.686,76	1.020,50	0,00
2018	A9890_S	PARTITE DI GIRO DIVERSE - SPESE NON ANDATE A BUON FINE	7	13.501,58	0,00	4.413,12	0,00	9.088,46
2018	B0180_S	SPESE PER IL FUNZIONAMENTO DELLA STRUTTURA DI SUPPORTO AL PRESIDENTE DELLA GIUNTA REGIONALE- L.R.23.3.2000 N.26. SPESA OBBLIGATORIA. -CONTR. SOCIALI	1	20.839,39	0,00	13.317,73	0,00	7.521,66

Allegato B3 - Gestione residui anno 2018 e precedenti - parte spesa - elenco per capitolo

Epf	Capitolo	Descrizione Capitolo	Titolo	Residuo Iniziale	Importo economie con atto	Tot Mandati al 31/12/2019	Importo economie da riaccertamento	Residuo da mantenere
2018	B0278_S	SPESE PER GLI UFFICI DI SUPPORTO AGLI ORGANI DI GOVERNO E DI DIREZIONE POLITICA DELLA GIUNTA REGIONALE - ART. 3, LR 01/02/2005 N.2. SPESA OBBLIGATORIA- CONTRIBUTI SOCIALI	1	23.216,22	0,00	17.322,27	0,00	5.893,95
2018	B0460_S	SPESE D'UFFICIO - UTILIZZO DI BENI DI TERZI	1	25.314,56	0,00	21.660,67	0,00	3.653,89
2018	B0490_S	SPESE RELATIVE AGLI ADEMPIMENTI CONNESSI ALLA SICUREZZA SUI LUOGHI DI LAVORO DI CUI AL D.LGSN. 626/94. -SERVIZI SANITARI	1	12.341,87	0,00	12.163,16	0,00	178,71
2018	B0500_S	ACQUISTO, MANUTENZIONE, NOLEGGIO ED ESERCIZIO AUTO VETTURE(SPESE OBBLIGATORIE)- MANUTENZIONI ORDINARIE	1	5.300,15	0,00	4.976,20	284,95	39,00
2018	B0502_S	ACQUISTO, MANUTENZIONE, NOLEGGIO ED ESERCIZIO VEIC OLI TECNICI E PROTEZIONE CIVILE(SPESE OBBLIGATORIE) - MANUTENZIONI ORDINARIE	1	10.190,89	0,00	10.166,91	23,98	0,00
2018	B0541_S	SPESE PER UFFICIO SPECIALE RICOSTRUZIONE UMBRIA SE DE DI NORCIA E FOLIGNO - FONDI DELLA PCM CONT. SPECIALE 6040 PREMI DI ASSICURAZIONE CONTRO DANNI - (RIF. CAP.00801_E)	1	34,47	0,00	0,00	0,00	34,47
2018	B0560_S	COMPENSI, INDENNITA' E RIMBORSO SPESE AI MEMBRI ESTRANEI ALL'AMM. REG.LE DI CONSIGLI, COMITATI E COMMISSIONI (SPESE OBBLIGATORIE) - IRAP	1	1.796,02	0,00	1.765,91	8,34	21,77
2018	B0680_S	SPESA PER SERVIZI INFORMATICI AFFERENTI L'ACQUISIZIONE DELLE ENTRATE ED I MONITORAGGI DELLA GESTIONE FINANZIARIA	1	620.409,04	0,00	197.212,73	114.847,36	308.348,95
2018	B0728_S	UTILIZZO FONDI DELIBERA CIPE N.114/2015 - PROGRAMMA COMPLEMENTARE DI AZIONE E COESIONE PER LA GOVERNAN CE DEI SISTEMI DI GESTIONE E CONTROLLO AUTORITA' D I AUDIT 2014/2020 - DELIBERA CIPE 114/2015. ORGANIZZ. EVENTI - (RI. CAP. 00932_E)	1	994,48	0,00	52,76	0,00	941,72
2018	B0925/6050_S	CONTRIBUTI REGIONALI PER L'ATTUAZIONE DEL DIRITTOALLO STUDIO. L.R.16/12/2002 N.28- SOSTEGNO AD ATTIVITA' DI SPERIMENTAZIONE E INNOVAZIONE - TRASFER. CORRENTI IST. SOC. PRIVATE	1	5.000,00	0,00	5.000,00	0,00	0,00
2018	B0990_S	FINANZIAMENTO INTERVENTI L.R. 06/08/2004N. 17.- TRASFERIM. CORRENTI IST. SOC. PRIVATE	1	10.800,00	0,00	10.800,00	0,00	0,00
2018	B1274_S	SPESE PER IL PERSONALE COMANDATO DA ALTRI ENTI. SPESA OBBLIGATORIA. - IRAP	1	2.375,33	0,00	2.375,33	0,00	0,00
2018	B2127_S	ART.20,C.3- APROGETTI REGIONALI FONDO SANITARIO REGIONALE.- SOFTWARE	2	60.000,00	0,00	0,00	0,00	60.000,00

Allegato B3 - Gestione residui anno 2018 e precedenti - parte spesa - elenco per capitolo

Epf	Capitolo	Descrizione Capitolo	Titolo	Residuo Iniziale	Importo economie con atto	Tot Mandati al 31/12/2019	Importo economie da riaccertamento	Residuo da mantenere
2018	B2155_S	SPESE PER INTERVENTI RELATIVI ALLA FARMACOVIGILANZA - LEGGE 449 DEL 23/12/1997, ART.36,COMMA 14 - (RIF. CAP. 2001_E) - EVENTI PUBBLICITA'	1	461,80	0,00	0,00	0,00	461,80
2018	B2164_S	ART.20,C.3- PREVENZIONE, SORVEGL DELLE MALATTIE INFETTIVE E DIFFUSIVE IN CAMPO UMANO. -SOFTWARE	2	70.000,00	0,00	0,00	0,00	70.000,00
2018	B2165_S	ART.20,C.2- QUOTA F.SAN.INTERREG.DI PARTE CORRENTE PER INIZIATIVE REGIONALI DI EDUCAZIONE SANITARIA E DI AGGIORNAMENTO DEGLI OPERATORISANITARI - ALTRI SERVIZI	1	326.000,00	0,00	205.500,00	0,00	120.500,00
2018	B2227_S	ART.20,C.2- QUOTA DEL F.S.N. DI PARTE CORRENTE PER ATTIVITA' DI PROMOZIONE DELLA SALUTE AI SENSI DELLA L.R.18/2012 - TRASF. ISTITUZIONI SOCIALI PRIVATE	1	35.000,00	0,00	35.000,00	0,00	0,00
2018	B2260_S	ART.20,C.2- QUOTA F.SAN.NAZ. PER BORSE DEI CORSI DI FORMAZIONE SPECIFICA IN MEDICINA GENERALE (D.LGS 8/8/91,N. 256) (RIF. E/UPB 2.01.004 - CAP. 2001 -2169) - SERVIZI AUSILIARI PER FUNZ. ENTE	1	4.000,00	0,00	0,00	0,00	4.000,00
2018	B2274_S	SPESE PER IL PERSONALE COMANDATO DA ALTRI ENTI. SPESA OBBLIGATORIA. - IRAP	1	1.991,97	0,00	1.500,00	387,92	104,05
2018	B2306_S	ART. 20, C.2 - SPESE PER L'ATTIVITA' DI PROGRAMMAZ IONE, INDIRIZZO E COORDINAMENTO DEL SERVIZIO SANITARIO REGIONALE - ORG. EVENTI, PUBBLICITA' E SERV. PER TRASFERTA.	1	30.000,00	0,00	23.000,00	0,00	7.000,00
2018	B2310_S	ART.20, C.2 - SANITA' VETERINARIA E SICUREZZA ALIMENTARE - SERVIZI INFORMATICI	1	65.000,00	0,00	19.092,66	0,00	45.907,34
2018	B2341_S	SPESE PER LE ATTIVITA' DELLA CONSIGLIERA REGIONALE DI PARITA' DI CUI ALL'ART.17,COMMA2,DEL D.LGS.11/ 4/2006, N.198 - Art. 3, L.R. 28/12/2016 N.16 - ALTRI SERVIZI	1	3.500,00	0,00	3.500,00	0,00	0,00
2018	B2788_S	RIMBORSI DI PARTE CORRENTE PER RESTITUZIONE DIRITT I AUA A IMPRESE.	1	750,00	0,00	750,00	0,00	0,00
2018	B2804/8020_S	POR FSE 2014-2020: ASSE OCCUPAZIONE-PRIORITA' 8.1 ACCESSO ALL'OCCUPAZIONE-COFINANZIAMENTO REGIONALE -TRASF. CORRENTI ALTRE IMPRESE	1	485.346,37	0,00	173.748,37	138.777,83	172.820,17
2018	B2804/8025_S	POR FSE 2014-2020: ASSE OCCUPAZIONE-PRIORITA' 8.1 ACCESSO ALL'OCCUPAZIONE-Finanziamento Stato -Fondo di rotazione ex legge 183/87 - TRASF.CORRENTI ALTRE IMPRESE. (RIF. CAP. 01218_E)	1	1.132.475,69	0,00	405.413,01	318.698,97	408.363,71

Allegato B3 - Gestione residui anno 2018 e precedenti - parte spesa - elenco per capitolo

Epf	Capitolo	Descrizione Capitolo	Titolo	Residuo Iniziale	Importo economie con atto	Tot Mandati al 31/12/2019	Importo economie da riaccertamento	Residuo da mantenere
2018	B2804/8045_S	POR FSE 2014-2020: ASSE OCCUPAZIONE-PRIORITA' 8.1 ACCESSO ALL'OCCUPAZIONE-FINANZIAMENTO CON FONDI COMUNITARI FSE-TRASF.CORRENTI ALTRE IMPRESE. (RIF. CAP. 01219_E)	1	1.604.445,68	0,00	579.161,36	449.215,93	576.068,39
2018	B2805/8020_S	POR FSE 2014-2020: ASSE OCCUPAZIONE-PRIORITA' 8.2 INTEGRAZIONE SOSTENIBILE NEL MERCATO DEL LAVORO-COFINANZIAMENTO REGIONALE - TRASF.CORRENTI ALTRE IMPRESE	1	181.676,03	0,00	62.036,65	51.959,89	67.679,49
2018	B2805/8025_S	POR FSE 2014-2020: ASSE OCCUPAZIONE-PRIORITA' 8.2 INTEGRAZIONE SOSTENIBILE NEL MERCATO DEL LAVORO-Finanziamento Stato -Fondo di rotazione ex legge 183/87 - TRASF.CORRENTI ALTRE IMPRESE. (RIF. CAP. 01218_E)	1	428.541,92	0,00	146.502,18	124.389,71	157.650,03
2018	B2805/8045_S	POR FSE 2014-2020: ASSE OCCUPAZIONE-PRIORITA' 8.2 INTEGRAZIONE SOSTENIBILE NEL MERCATO DEL LAVORO-FINANZIAMENTO CON FONDI COMUNITARI FSE-TRASF.CORRENTI ALTRE IMPRESE. (RIF. CAP. 01219_E)	1	612.586,78	0,00	209.288,84	177.699,61	225.598,33
2018	B2808/8020_S	POR FSE 2014-2020: ASSE OCCUPAZIONE-PRIORITA' 8.7 MODERNIZZAZIONE MERCATO DEL LAVORO-COFINANZIAMENTO REGIONALE -SERVIZI INFORMATICI	1	29.768,62	0,00	29.768,62	0,00	0,00
2018	B2808/8025_S	POR FSE 2014-2020: ASSE OCCUPAZIONE-PRIORITA' 8.7 MODERNIZZAZIONE MERCATO DEL LAVORO-Finanziamento Stato -Fondo di rotazione ex legge 183/87 - SERVIZI INFORMATICI. (RIF. CAP. 01218_E)	1	69.460,08	0,00	69.460,08	0,00	0,00
2018	B2808/8045_S	POR FSE 2014-2020: ASSE OCCUPAZIONE-PRIORITA' 8.7 MODERNIZZAZIONE MERCATO DEL LAVORO-FINANZIAMENTO CON FONDI COMUNITARI FSE-SERVIZI INFORMATICI. (RIF. CAP. 01219_E)	1	99.228,70	0,00	99.228,70	0,00	0,00
2018	B2809/8020_S	POR FSE 2014-2020: ASSE ISTRUZIONE E FORMAZIONE-PRIORITA' 10.3 RAFFORZARE PARITA' DI ACCESSO ALLA FORMAZIONE PERMANENTE-COFINANZIAMENTO REGIONALE -ALTRI SERVIZI	1	2.573,29	0,00	1.915,44	0,00	657,85
2018	B2809/8025_S	POR FSE 2014-2020: ASSE ISTRUZIONE E FORMAZIONE-PRIORITA' 10.3 RAFFORZARE PARITA' DI ACCESSO ALLA FORMAZIONE PERMANENTE-Finanziamento Stato -Fondo di rotazione ex legge 183/87 - ALTRI SERVIZI. (RIF. CAP	1	6.004,35	0,00	4.469,35	0,00	1.535,00
2018	B2809/8045_S	POR FSE 2014-2020: ASSE ISTRUZIONE E FORMAZIONE-PRIORITA' 10.3 RAFFORZARE PARITA' DI ACCESSO ALLA FORMAZIONE PERMANENTE-FINANZIAMENTO CON FONDI COMUNITARI FSE-ALTRI SERVIZI. (RIF. CAP. 01219_E)	1	8.577,67	0,00	6.384,82	0,00	2.192,85

Allegato B3 - Gestione residui anno 2018 e precedenti - parte spesa - elenco per capitolo

Epf	Capitolo	Descrizione Capitolo	Titolo	Residuo Iniziale	Importo economie con atto	Tot Mandati al 31/12/2019	Importo economie da riaccertamento	Residuo da mantenere
2018	B2810/8020_S	POR FSE 2014-2020: Assistenza Tecnica - Spese correnti -Cofinanziamento regionale - IRAP	1	484,61	0,00	440,14	0,00	44,47
2018	B2810/8025_S	POR FSE 2014-2020: Assistenza Tecnica - Spese correnti -Finanziamento Stato - Fondo di rotazione ex legge 183/87 - IRAP. (RIF. CAP. 01218_E)	1	1.027,00	0,00	1.027,00	0,00	0,00
2018	B2810/8045_S	POR FSE 2014-2020: Assistenza Tecnica - Spese correnti -FINANZIAMENTO CON FONDI COMUNITARI FSE - IRAP. (RIF. CAP. 01219_E)	1	1.852,98	0,00	1.467,15	0,00	385,83
2018	B2811/8020_S	POR FSE 2014-2020: ASSE INCLUSIONE SOCIALE E LOTTA ALLA POVERTA'- PRIORITA' 9.1 INCLUSIONE ATTIVA- COFINANZIAMENTO REGIONALE - TRASF.CORRENTI ISTITUZIONI SOCIALI PRIVATE	1	35.201,55	0,00	35.201,55	0,00	0,00
2018	B2811/8025_S	POR FSE 2014-2020: ASSE INCLUSIONE SOCIALE E LOTTA ALLA POVERTA' - PRIORITA' 9.1 INCLUSIONE ATTIVA - Finanziamento Stato - Fondo di rotazione ex legge 183/87 -TRASF.CORRENTI ISTITUZIONI SOCIALI PRIVATE. (RIF. CAP. 01218_E	1	82.138,61	0,00	82.138,61	0,00	0,00
2018	B2811/8045_S	POR FSE 2014-2020: ASSE INCLUSIONE SOCIALE E LOTTA ALLA POVERTA'- PRIORITA' 9.1 INCLUSIONE ATTIVA- FINANZIAMENTO CON FONDI COMUNITARI FSE-TRASF.CORRENTI ISTITUZIONI SOCIALI PRIVATE. (RIF. CAP. 01219_E)	1	120.340,16	0,00	120.340,16	0,00	0,00
2018	B2815/8020_S	POR FSE 2014-2020: ASSE CAPACITA' ISTITUZIONALE E AMMINISTRATIVA-PRIORITA' 11.1- COFINANZIAMENTO REGIONALE -IRAP	1	814,41	0,00	814,41	0,00	0,00
2018	B2815/8025_S	POR FSE 2014-2020: ASSE CAPACITA' ISTITUZIONALE E AMMINISTRATIVA-PRIORITA' 11.1- Finanziamento Stato - Fondo di rotazione ex legge 183/87 -IRAP. (RIF. CAP. 01218_E)	1	1.900,28	0,00	1.900,28	0,00	0,00
2018	B2815/8045_S	POR FSE 2014-2020: ASSE CAPACITA' ISTITUZIONALE E AMMINISTRATIVA-PRIORITA' 11.1- FINANZIAMENTO CON FONDI COMUNITARI FSE - IRAP. (RIF. CAP. 01219_E)	1	3.282,33	0,00	2.714,69	0,00	567,64
2018	B2816_S	SPESE PER LA REALIZZAZIONE DEL PROGETTO - QUALITA E DIRITTI: PREVENIRE L'ABBANDONO SCOLASTICO NELLA SCUOLA DI TUTTI - PROG-1225 - TRASF. CORR. AMM. CENTRALI	1	19.062,38	0,00	19.062,38	0,00	0,00
2018	B2867_S	UTILIZZO FONDI DELLA PCM DERIVANTI DALLA CONTABILITA' SPECIALE N. 6020 INTESTATA AL PGR PER RIMBORSO SPESE RELATIVE AI DIPENDENTI REGIONALI IMPEGNATI NELLA FASE DI EMERGENZA SISMA 2016 - IRAP - (RIF. CAP. 02439_E)	1	1.091,50	0,00	1.069,06	0,00	22,44

Allegato B3 - Gestione residui anno 2018 e precedenti - parte spesa - elenco per capitolo

Epf	Capitolo	Descrizione Capitolo	Titolo	Residuo Iniziale	Importo economie con atto	Tot Mandati al 31/12/2019	Importo economie da riaccertamento	Residuo da mantenere
2018	B2876_S	UTILIZZO FONDI DELLA PCM DERIVANTI DALLA CONTABILI TA' SPECIALE N.6040 INTESTATA AL PGR PER PERSONALE REGIONALE COMANDATO PRESSO U.S.R. UMBRIA - IRAP - (RIF. CAP. 00570_E)	1	10.757,81	0,00	8.362,44	0,00	2.395,37
2018	B2899_S	QUOTA DEL FONDO SOCIALE REGIONALE PER ILFINANZIAMENTO DEGLI INTERVENTI DI CUI ALL'ART.266 L.R. 11/2015 - ANZIANI TRASFER. CORRENTI AMM.NI LOCALI	1	150.000,00	0,00	150.000,00	0,00	0,00
2018	B2912/8025_S	POR UMBRIA FSE 2007/2013 - ASSE 02 - OCCUPABILITA'- FINANZIAMENTO CON FONDI LEGGE 183/87-(RIF. E/UPB 2.01.009 - CAP. 1964) - TRASFER. CORRENTI IMPRESE	1	30.293,37	0,00	30.293,37	0,00	0,00
2018	B2912/8045_S	POR UMBRIA FSE 2007/2013 - ASSE 02 - OCCUPABILITA'- FINANZIAMENTO FONDO SOCIALE EUROPEO -(RIF. E/UPB 2.02.002 - CAP. 2948) - TRASFER. CORRENTI IMPRESE	1	22.815,63	0,00	22.815,63	0,00	0,00
2018	B2961_S	SPESE PER IL FINANZIAMENTO DELLE ATTIVITA' DI FORM AZIONE NELL'ESERCIZIO DELL'APPRENDISTATO- ART.68,CO MMA 5, DELLA LEGGEN.144 DEL 17.5.99 - TRASF. CORR. ALTRE IMPRESE (RIF. E/UPB 2.01.009 - CAP.2946)	1	39.137,47	0,00	39.137,47	0,00	0,00
2018	B2962_S	SPESE PER IL FINANZIAMENTO DELLE ATTIVITA'DIFORMAZ IONE AI SENSI DELL'ART. 68, C. 4 DELLAL.17/05/99, N. 144 E S.M.I. TRASF. CORRENTI ALTRE IMPRESE (RIF.CAP. 2947_E) -	1	2.142.750,63	0,00	765.956,08	0,00	1.376.794,55
2018	B2967_S	FONDO NAZIONALE PER L'OCCUPAZIONE DA DESTINAREALLA REALIZZAZIONE DI POLITICHE ATTIVE DELL'IMPIE-GO ED ALLA STABILIZZAZIONE OCCUPAZIONALE DEI LAVO-RATORI SOCIALMENTE UTILI DEL BACINO UMBRO.(RIF. E/UPB 2.01.009 - CAP. 1937). - TRASF. CORRENTI IMPRESE	1	57.497,01	0,00	57.434,90	62,11	0,00
2018	B3132/8021_S	SPESE PEER TRASPORTO PUBBLICO LOCALE. ART. 1 COMMA 301, LEGGE 228/2012- FONDI STATALI ART.27, COMMA 8-SEPTIES D.L. 50/2017 CONVERTITO IN L.96/2017 - TRASFER.CORRENTI AMM.NI LOCALI - (RIF. CAP. 02997_E)	1	1.879.141,86	0,00	610.255,65	0,00	1.268.886,21
2018	B3132_S	SPESE PER TRASPORTO PUBBLICO LOCALE.ART. 1, COMMA 301, LEGGE 228/2012. (RIF. CAP. 341_E) - TRASFER. CORRENTI AMM.NI LOCALI	1	4.021.452,45	0,00	4.021.452,41	0,00	0,04
2018	B3274_S	SPESE PER IL PERSONALE COMANDATO DA ALTRI ENTI. SPESA OBBLIGATORIA. - IRAP	1	2.691,19	0,00	1.817,74	705,60	167,85

Allegato B3 - Gestione residui anno 2018 e precedenti - parte spesa - elenco per capitolo

Epf	Capitolo	Descrizione Capitolo	Titolo	Residuo Iniziale	Importo economie con atto	Tot Mandati al 31/12/2019	Importo economie da riaccertamento	Residuo da mantenere
2018	B4120_S	FINANZIAMENTO DEL PIAN0 REGIONALE DI PREVISIONE,PREVENZIONE E LOTTA ATTIVA CONTRO GLI INCENDI BO-SCHIVI- ART.20 L.R.19.11.2001,N.28-TRASF. CORRENTI AMM.NI CENTRALI	1	176.667,00	0,00	176.667,00	0,00	0,00
2018	B4195/6060_S	SPESE PER L'ESERCIZIO DELLE FUNZIONI AMMINISTRATI-VE IN MATERIA DI PROGRAMMAZIONE ITTICA REGIONALE.L.R. 22/10/2008, N. 15. - ALTRI BENI DI CONSUMO	1	15.112,53	0,00	15.112,53	0,00	0,00
2018	B4274_S	SPESE PER IL PERSONALE COMANDATO DA ALTRI ENTI. SPESA OBBLIGATORIA. - IRAP	1	3.457,92	0,00	0,00	0,00	3.457,92
2018	B4812_S	QUOTA DELL'IMPOSTA REGIONALE SUI RIFIUTI SOLIDI DI CUI ALLA L.R. 30/97 PER IL POTENZIAMENTO DELLA STRUMENTAZIONE DI CONTROLLO PER ATTIVITA' DI ANALI SI E VALUTAZ. INTERVENTI - ART. 3, L. 549/1995 E S.M.I. - UTILIZZO DI BENI DI TERZI - (RIF. CAP. 00155_E)	1	1.994,05	0,00	1.994,05	0,00	0,00
2018	B4815_S	PROGRAMMA COMUNITARIO LIFE+ PROGETTO I-REXFO. (RIF. CAP. 00156_E) - TRASF. CORR. AMM. LOCALI	1	18.342,10	0,00	18.342,10	0,00	0,00
2018	B5274_S	SPESE PER IL PERSONALE COMANDATO DA ALTRI ENTI. SPESA OBBLIGATORIA. - IRAP	1	2.483,59	0,00	2.403,03	80,56	0,00
2018	B5536/8020_S	POR FESR 2014-2020: AZIONE 1.2.1. - AZIONI DI SIST EMA - SPESA CORRENTE - COFINANZIAMENTO REGIONALE- TRASF.CORR.IMPRESE CONTROLLATE	1	28.084,56	0,00	28.084,56	0,00	0,00
2018	B5536/8025_S	POR FESR 2014-2020: AZIONE 1.2.1. - AZIONI DI SIST EMA - SPESA CORRENTE - FINANZIAMENTO STATO- FONDO DI ROTAZIONE EX LEGGE 183/87. (RIF.CAP.01766_E) TRASF.CORR.IMPRESE CONTROLLATE	1	65.530,65	0,00	65.530,65	0,00	0,00
2018	B5536/8038_S	POR FESR 2014-2020: AZIONE 1.2.1. - AZIONI DI SIST EMA - SPESA CORRENTE - FINANZIAMENTO CON FONDI COMUNITARI FESR. (RIF. CAP. 02958_E) -TRASF. CORR.IMPRESE CONTROLLATE	1	93.615,22	0,00	93.615,22	0,00	0,00
2018	B6500/1900_S	SPESE PER L'ACQUISTO,LA COSTRUZIONE, LA SISTEMAZIO NE, L'ADATTAMENTO E LA MANUTENZIONE STRAORDINARIA DI BENI IMMOBILI REGIONALI. INTERVENTI SU BENI IMMOBILI GESTITI DALLA REGIONE - BENI IMMOBILI	2	300,00	0,00	300,00	0,00	0,00

Allegato B3 - Gestione residui anno 2018 e precedenti - parte spesa - elenco per capitolo

Epf	Capitolo	Descrizione Capitolo	Titolo	Residuo Iniziale	Importo economie con atto	Tot Mandati al 31/12/2019	Importo economie da riaccertamento	Residuo da mantenere
2018	B6505/1911_S	INTERVENTI CONNESSI ALLA VALORIZZAZIONE DEL PATRI MONIO DELLA REGIONE E DELLE AZIENDE SANITARIE LOCA LI - L.R. 18.4.97 N.14.- SPESE PER VALOR. BENI IMM. E INTERV.FINAL. RIUSO O ALIEN.PATR.IMM. -SPE SE PER INDENNIZZI	1	311.106,11	0,00	311.106,11	0,00	0,00
2018	B6729/8020_S	POR FESR 2014-2020: AZIONE 1.4.1 - LIVING LABS - -SPESA C/CAPITALE - COFINANZIAMENTO REGIONALE- CONTRIBUTI AGLI INVESTIMENTI A IMPRESE CONTROLLATE	2	21.684,00	0,00	21.684,00	0,00	0,00
2018	B6729/8025_S	POR FESR 2014-2020: AZIONE 1.4.1 - LIVING LABS - -SPESA C/CAPITALE - FINANZIAMENTO STATO - FONDO DI ROTAZIONE EX LEGGE 183/87 - CONTRIBUTI AGLI INVE STIMENTI A IMPRESE CONTROLLATE.(RIF. CAP. 02995_E)	2	50.596,00	0,00	50.596,00	0,00	0,00
2018	B6729/8038_S	POR FESR 2014-2020: AZIONE 1.4.1 - LIVING LABS - -SPESA C/CAPITALE - FINANZIAMENTO CON FONDI COMUNITARI FESR- CONTRIBUTI AGLI INVESTIMENTI A IMPRESE CONTROLLATE. (RIF. CAP.02996_E)	2	72.280,00	0,00	72.280,00	0,00	0,00
2018	B6743/8020_S	POR FESR 2014-2020: Assistenza Tecnica - Spese correnti -Cofinanziamento regionale - Contributi sociali	1	20,82	0,00	0,00	0,00	20,82
2018	B6743/8025_S	POR FESR 2014-2020: Assistenza Tecnica - Spese correnti --Finanziamento Stato - Fondo di rotazione ex legge 183/87 - Contributi sociali (RIF. CAP. 01766_E)	1	48,62	0,00	0,00	0,00	48,62
2018	B6745/8020_S	POR FESR 2014-2020: AZIONE 2.2.1. ICT CITTADINI E IMPRESE- COFINANZIAMENTO REGIONALE- FONDO DI ROTAZIONE-EXLEGGE 183/87- CONTRIBUTI AGLI INVESTIMENTI AMM.NI LOCALI	2	67.850,51	0,00	49.549,37	0,00	18.301,14
2018	B6745/8025_S	POR FESR 2014-2020: AZIONE 2.2.1. ICT CITTADINI E IMPRESE- Finanziamento Stato -Fondo di rotazione ex legge 183/87- CONTRIBUTI AGLI INVESTIMENTI AMM.NI LOCALI. (RIF. CAP. 02995_E)	2	158.317,85	0,00	115.615,20	0,00	42.702,65
2018	B6745/8038_S	POR FESR 2014-2020: AZIONE 2.2.1. ICT CITTADINI E IMPRESE- Finanziamento con Fondi comunitari FESR- CONTRIBUTI AGLI INVESTIMENTI AMM.NI LOCALI. (RIF. CAP.02996_E)	2	226.168,37	0,00	165.164,57	0,00	61.003,80
2018	B6758/8025_S	POR FESR 2014-2020: AZIONE 8.4.1 - EDIFICI STRATE GICI E RILEVANTI - INCARICHI PROFESSIONALI - (RIF. CAP. 02995_E)	2	17.319,12	0,00	17.319,12	0,00	0,00
2018	B6758/8038_S	POR FESR 2014-2020: AZIONE 8.4.1 - EDIFICI STRATE GICI E RILEVANTI - INCARICHI PROFESSIONALI - (RIF. CAP. 02996_E)	2	17.319,12	0,00	17.319,12	0,00	0,00

Allegato B3 - Gestione residui anno 2018 e precedenti - parte spesa - elenco per capitolo

Epf	Capitolo	Descrizione Capitolo	Titolo	Residuo Iniziale	Importo economie con atto	Tot Mandati al 31/12/2019	Importo economie da riaccertamento	Residuo da mantenere
2018	B7151_S	PAR FSC 2007-2013 ASSE III - AZIONE III.2.1.bINTERVENTI PER LA PREVENZIONE DEI RISCHI IDROGEOLOGICI - FRANE - INCARICHI PROF.LI	2	9.516,00	0,00	9.516,00	0,00	0,00
2018	B7824/2176_S	SPESE PER IL FINANZIAMENTO DEI PROGRAMMI INTERREGIONALI IN AGRICOLTURA - ART.2, COMMA 6, LEGGE 491/93, DELIBERA CIPE 18/12/96 - ART.2, COMMA 2, L.499/99 - RISTRUTTURAZIONE DELLE STATISTICHE AGRICOLE NAZIONALI E REGIONALI - (RIF. CAP. A1215_E) - TRASF. CORR. AMM. LOCALI	1	6.410,00	0,00	6.410,00	0,00	0,00
2018	B7824/8020_S	SPESE PER IL FINANZIAMENTO DEI PROGRAMMIINTERRE-GIONALI IN AGRICOLTURA-ART.2,COMMA 6,LEGGE 491/93DELIBERA CIPE 18/12/96 - ART.2, COMMA2,L.499/99.-FINANZIAMENTO CON FONDI PROPRIREGIONALI- TRASF. CORR. AMM.NI LOCALI	1	15.184,64	0,00	0,00	0,00	15.184,64
2018	B8199_S	SPESE IN C/CAPITALE PER IL COFINANZIAMENTO REGIONALE DEL PROGRAMMA DI SVILUPPO RURALE PER L'UMBRIA - CONTR. AGLI INVESTIMENTI A AMM.NI CENTRALI	2	4.289.873,68	0,00	4.289.873,68	0,00	0,00
2018	B9800_S	VERSAMENTO RITENUTE SU ALTRI REDDITI TASSABILI IN VIA DI RIVALSA.- RITENUTA 4% SU CONTRIBUTI PUBBLICI	7	255.507,02	0,00	254.862,64	0,00	644,38
2018	B9810_S	SPESE PER COSTITUZIONE DI DEPOSITI CAUZIONALI E PER SPESE CONTRATTUALI - PARTITE DI GIRO N.A.C.	7	795,92	0,00	0,00	795,92	0,00
2018	C0180_S	SPESE PER IL FUNZIONAMENTO DELLA STRUTTURA DI SUPPORTO AL PRESIDENTE DELLA GIUNTA REGIONALE-L.R.23.3.2000 N.26. SPESA OBBLIGATORIA. -IRAP	1	5.709,21	0,00	3.618,56	0,00	2.090,65
2018	C0278_S	SPESE PER GLI UFFICI DI SUPPORTO AGLI ORGANI DI GOVERNO E DI DIREZIONE POLITICA DELLA GIUNTA REGIONALE - ART. 3, LR 01/02/2005 N.2 .SPESA OBBLIGATORIA- IRAP	1	6.743,49	0,00	4.917,92	0,00	1.825,57
2018	C0360_S	SPESE RELATIVE A CONCORSI PER LA COPERTURA DI POSTI D'ORGANICO VACANTI (SPESE OBBLIGATORIE) - CONSULENZE	1	255,56	0,00	80,80	71,73	103,03
2018	C0420_S	ACQUISTO, MANUTENZIONE E RIPARAZIONE DI MOBILI ED ARREDI, DI MACCHINE ED ATTREZZATURE VARIE PER GLI UFFICI (SPESE OBBLIGATORIE) - IMPIANTI E MACCHINARI	2	2.376,56	0,00	0,00	0,00	2.376,56
2018	C0460_S	SPESE D'UFFICIO - SERVIZI AUSILIARI PER FUNZIONAMENTO ENTE	1	2.175,77	0,00	1.920,16	0,00	255,61

Allegato B3 - Gestione residui anno 2018 e precedenti - parte spesa - elenco per capitolo

Epf	Capitolo	Descrizione Capitolo	Titolo	Residuo Iniziale	Importo economie con atto	Tot Mandati al 31/12/2019	Importo economie da riaccertamento	Residuo da mantenere
2018	C0490_S	SPESE RELATIVE AGLI ADEMPIMENTI CONNESSI ALLA SICU REZZA SUI LUOGHI DI LAVORO DI CUI AL D.LGSN.626/94 -SERVIZI PROF.LI SPECIALISTICI	1	2.653,33	0,00	2.599,99	0,04	53,30
2018	C0500_S	ACQUISTO, MANUTENZIONE, NOLEGGIO ED ESERCIZIO AUTO VETTURE (SPESE OBBLIGATORIE)-UTENZE E CANONI	1	767,62	0,00	767,62	0,00	0,00
2018	C0502_S	ACQUISTO, MANUTENZIONE, NOLEGGIO ED ESERCIZIO VEIC OLI TECNICI E PROTEZIONE CIVILE(SPESE OBBLIGATORIE) - UTENZE E CANONI	1	390,40	0,00	390,40	0,00	0,00
2018	C0560_S	COMPENSI, INDENNITA' E RIMBORSO SPESE AI MEMBRI ESTRANEI ALL'AMM. REG.LE DI CONSIGLI, COMITATI E COMMISSIONI (SPESE OBBLIGATORIE) - ALTRI SERVIZI	1	22.990,00	0,00	22.865,70	124,30	0,00
2018	C0700_S	SPESE PER IMPLEMENTAZIONE, SVILUPPO E GESTIONEDISISTEMI E PROCEDURE INFORMATICHE - SOFTWARE.	2	71.174,30	0,00	982,10	0,00	70.192,20
2018	C0954_S	SPESE PER LA REALIZZAZIONE DEL PIANO STRAORDINARIOPER L'AMPLIAMENTO DEI SERVIZI SOCIO-EDUCATIVI PERLA PRIMA INFANZIA - COMPARTO ISTRUZIONE.L.27/12/2006, N. 296 , ART. 1, C. 1259.(RIF. E/UPB2.01.010 - CAP. 2270) - TRASFER. CORRENTI AMM.NILOCALITRASF. CORR.	1	27.900,00	0,00	0,00	0,00	27.900,00
2018	C2129_S	ART.20,C.2- SPESE PER L'ATTUAZIONE DI INTERVENTI SANITARI, DESTINATI A PAESI EXTRACOMUNITARI IN GRAVI DIFFICOLTA' ASSISTENZIALI SANITARIE. - SERVIZI SANITARI	1	159.718,08	0,00	159.718,08	0,00	0,00
2018	C2145_S	ART.20,C.2- SPESA PER AVVIAMENTO GESTIONE SISTEMA INFORMATIVO SANITARIO INTEGRATO - SERV. INFORMATICI E DI TELECOMUNICAZIONI	1	730.027,35	0,00	660.589,80	434,40	69.003,15
2018	C2165_S	ART.20,C.2- QUOTA F.SAN.INTERREG. DI PARTE CORRENT E PER INIZIATIVE REGIONALI DI EDUCAZIONE SANITARIA E DI AGGIORNAMENTO DEGLI OPERATORISANITARI - ALTRI SERVIZI	1	362.873,00	0,00	337.123,00	0,00	25.750,00
2018	C2258_S	ART.20,C.2- PROMOZIONE DELLA COMUNICAZIONE ED INFO RMAZIONE PER GLI UTENTI DEL SERV. SAN. REG.EVENTI - TRASFERIMENTI CORR ALTRE IMPRESE	1	30.000,00	0,00	0,00	0,00	30.000,00
2018	C2260_S	ART.20,C.2- QUOTA F. SAN. NAZ. PER BORSE DEI CORSI DI FORMAZIONE SPECIFICA IN MEDICINA GENERALE(D.LGS 08/08/91,N. 256) (RIF. E - CAP.2001-2169) ALTRI SE RVIZI	1	25.000,00	0,00	7.976,96	0,00	17.023,04

Allegato B3 - Gestione residui anno 2018 e precedenti - parte spesa - elenco per capitolo

Epf	Capitolo	Descrizione Capitolo	Titolo	Residuo Iniziale	Importo economie con atto	Tot Mandati al 31/12/2019	Importo economie da riaccertamento	Residuo da mantenere
2018	C2274_S	SPESE PER IL PERSONALE COMANDATO DA ALTRI ENTI. SPESA OBBLIGATORIA. - RIMBORSI ALLE AMM.NI DI PROVENIENZA	1	22.681,63	0,00	22.681,63	0,00	0,00
2018	C2306_S	ART. 20, C.2 - SPESE PER L'ATTIVITA' DI PROGRAMMAZIONE, INDIRIZZO E COORDINAMENTO DEL SERVIZIO SANITARIO REGIONALE - TRASF. CORR. A AMM. CENTRALI	1	5.000,00	0,00	5.000,00	0,00	0,00
2018	C2341_S	SPESE PER LE ATTIVITA' DELLA CONSIGLIERA REGIONALE DI PARITA' DI CUI ALL'ART.17,COMMA2,DEL D.LGS.11/ 4/2006, N.198 - Art. 3, L.R. 28/12/2016 N.16 - IMPOSTA REGIONALE SULLE ATTIVITAPRODUTTIVE - IRAP.	1	76,50	0,00	76,50	0,00	0,00
2018	C2804/8020_S	POR FSE 2014-2020: ASSE OCCUPAZIONE-PRIORITA' 8.1 ACCESSO ALL'OCCUPAZIONE-COFINANZIAMENTO REGIONALE - TRASF. CORRENTI AMM.NI LOCALI	1	155.271,45	0,00	148.610,54	6.660,91	0,00
2018	C2804/8025_S	POR FSE 2014-2020: ASSE OCCUPAZIONE-PRIORITA' 8.1 ACCESSO ALL'OCCUPAZIONE-Finanziamento Stato -Fondo di rotazione ex legge 183/87 - TRASF.CORRENTI AMM.NI LOCALI. (RIF. CAP. 01218_E)	1	362.300,05	0,00	346.757,96	15.542,09	0,00
2018	C2804/8045_S	POR FSE 2014-2020: ASSE OCCUPAZIONE-PRIORITA' 8.1 ACCESSO ALL'OCCUPAZIONE-FINANZIAMENTO CON FONDI COMUNITARI FSE-TRASF.CORRENTI AMM.NI LOCALI. (RIF. CAP. 01219_E)	1	514.709,50	0,00	495.368,50	19.341,00	0,00
2018	C2809/8020_S	POR FSE 2014-2020: ASSE ISTRUZIONE E FORMAZIONE-PRIORITA' 10.3 RAFFORZARE PARITA' DI ACCESSO ALLA FORMAZIONE PERMANENTE-COFINANZIAMENTO REGIONALE - TRASF.CORRENTI ALTRE IMPRESE	1	85.687,60	0,00	16.663,99	3.224,93	65.798,68
2018	C2809/8025_S	POR FSE 2014-2020: ASSE ISTRUZIONE E FORMAZIONE-PRIORITA' 10.3 RAFFORZARE PARITA' DI ACCESSO ALLA FORMAZIONE PERMANENTE-Finanziamento Stato -Fondo di rotazione ex legge 183/87 - TRASF.CORRENTI ALTRE IMPRESE. (RIF. CAP. 01218_E)	1	199.937,73	0,00	38.882,66	7.524,86	153.530,21
2018	C2809/8045_S	POR FSE 2014-2020: ASSE ISTRUZIONE E FORMAZIONE-PRIORITA' 10.3 RAFFORZARE PARITA' DI ACCESSO ALLA FORMAZIONE PERMANENTE-FINANZIAMENTO CON FONDI COMUNITARI FSE-TRAF.CORRENTI ALTRE IMPRESE (RIF.CAP. 01219_E)	1	285.625,24	0,00	55.546,68	10.749,79	219.328,77
2018	C2810/8020_S	POR FSE 2014-2020: Assistenza Tecnica - Spese correnti -Cofinanziamento regionale - CONTR.SOCIALI EFFETTIVI A CARICO ENTE	1	1.974,63	0,00	1.773,13	0,00	201,50

Allegato B3 - Gestione residui anno 2018 e precedenti - parte spesa - elenco per capitolo

Epf	Capitolo	Descrizione Capitolo	Titolo	Residuo Iniziale	Importo economie con atto	Tot Mandati al 31/12/2019	Importo economie da riaccertamento	Residuo da mantenere
2018	C2810/8025_S	POR FSE 2014-2020: Assistenza Tecnica - Spese correnti -Finanziamento Stato - Fondo di rotazione ex legge 183/87 - CONTR.SOCIALI EFFETTIVI A CARICO ENTE. (RIF. CAP. 01218_E)	1	4.607,49	0,00	4.137,30	0,00	470,19
2018	C2810/8045_S	POR FSE 2014-2020: Assistenza Tecnica - Spese correnti -FINANZIAMENTO CON FONDI COMUNITARI FSE - CONTR.SOCIALI EFFETTIVI A CARICO ENTE. (RIF. CAP. 01219_E)	1	6.584,10	0,00	5.910,43	0,00	673,67
2018	C2814/8020_S	POR FSE 2014-2020: ASSE ISTRUZIONE E FORMAZIONE - PRIORITA' 10.2 MIGLIORARE QUALITA' ED EFFICACIA ISTR.SUP.- COFINANZIAMENTO REGIONALE -TRASF. CORR. A ISTITUZIONI SOCIALI PRIVATE	1	84.383,28	0,00	49.134,08	33.000,00	2.249,20
2018	C2814/8025_S	POR FSE 2014-2020: ASSE ISTRUZIONE E FORMAZIONE - PRIORITA' 10.2 MIGLIORARE QUALITA' ED EFFICACIA ISTR.SUP.-FINANZIAMENTO STATO-FONDO DI ROTAZIONE EX LEGGE 183/87 - TRASFERIMENTI CORRENTI A ISTITUZIONI SOCIALI PRIVATE (RIF. CAP. 01218_E)	1	196.894,32	0,00	114.646,17	77.000,00	5.248,15
2018	C2814/8045_S	POR FSE 2014-2020: ASSE ISTRUZIONE E FORMAZIONE - PRIORITA' 10.2 MIGLIORARE QUALITA' ED EFFICACIA ISTR.SUP.-FINANZIAMENTO CON FONDI COMUNITARI FSE - - TRASFERIMENTI CORRENTI A ISTITUZIONI SOCIALI PRIVATE - (RIF. CAP. 01219_E)	1	281.277,55	0,00	163.780,21	110.000,00	7.497,34
2018	C2815/8020_S	POR FSE 2014-2020: ASSE CAPACITA' ISTITUZIONALE E AMMINISTRATIVA-PRIORITA' 11.1- COFINANZIAMENTO REGIONALE -CONTRIBUTI SOCIALI A CARICO ENTE	1	3.788,10	0,00	3.262,26	0,00	525,84
2018	C2815/8025_S	POR FSE 2014-2020: ASSE CAPACITA' ISTITUZIONALE E AMMINISTRATIVA-PRIORITA' 11.1- Finanziamento Stato - Fondo di rotazione ex legge 183/87 -CONTRIBUTI SOCIALI A CARICO ENTE. (RIF. CAP. 01218_E)	1	7.611,94	0,00	7.611,94	0,00	0,00
2018	C2815/8045_S	POR FSE 2014-2020: ASSE CAPACITA' ISTITUZIONALE E AMMINISTRATIVA-PRIORITA' 11.1- FINANZIAMENTO CON FONDI COMUNITARI FSE - CONTRIBUTI SOCIALI A CARICO ENTE. (RIF. CAP. 01219_E)	1	10.904,21	0,00	10.874,21	0,00	30,00
2018	C2862_S	SPESE CONNESSE AL RICONOSCIMENTO DI CONTRIBUTI EBENEFICI DI CUI AGLI ARTT. 9 E 10 DEL D.P.R. 194/2001 ALLE ORGANIZZAZIONI DI VOLONTARIATO DIPROTEZIONE CIVILE.(ART. 28, COMMA 9, L.R. 8/2013) - TRASFER. CORRENTI AMM.NI LOCALI	1	7.777,47	0,00	6.667,91	274,91	834,65

Allegato B3 - Gestione residui anno 2018 e precedenti - parte spesa - elenco per capitolo

Epf	Capitolo	Descrizione Capitolo	Titolo	Residuo Iniziale	Importo economie con atto	Tot Mandati al 31/12/2019	Importo economie da riaccertamento	Residuo da mantenere
2018	C2870_S	INTERVENTI DIRETTI E INDIRETTI DELLA REGIONE A FAVORE DEGLI EMIGRATI E DELLE LORO FAMIGLIE, L.R. 05/03/2018 N. 2 - TRASF. CORRENTI A ISTITUZ. SOCIALI PRIVATE	1	3.000,00	0,00	3.000,00	0,00	0,00
2018	C2876_S	UTILIZZO FONDI DELLA PCM DERIVANTI DALLA CONTABILI TA' SPECIALE N.6040 INTESTATA AL PGR PER PERSONALE REGIONALE COMANDATO PRESSO U.S.R. UMBRIA - ORG. EV., PUBB. E SERV. TRAS - (RIF. CAP. 00570_E)	1	4.656,58	0,00	497,41	0,00	4.159,17
2018	C2878_S	SPESE PER LA REALIZZAZIONE DEL PROGETTO BEE THE CHANGE CODICE AID 011320 - ALTRI SERVIZI - (RIF. CAP. 01532_E)	1	420,90	0,00	0,00	0,00	420,90
2018	C3018_S	UTIZZO FONDI PER IL PROGETTO DI RICERCA N. 2017-1- ITO1-KA102-005816- DAL TITOLO YOU - YOUNG OUTGOING MOBILIY FOR FARMERS IN UMBRIA - TRASFERIMENTI COR RENTI AL RESTO DEL MONDO - (RIF. CAP. 0934_E)	1	35.898,00	0,00	35.898,00	0,00	0,00
2018	C3274_S	SPESE PER IL PERSONALE COMANDATO DA ALTRI ENTI. SPESA OBBLIGATORIA. - RIMBORSI ALLE AMM.NI DI PROVENIENZA	1	100.000,00	0,00	100.000,00	0,00	0,00
2018	C3560_S	SPESE PER FIERE, MOSTRE, MERCATI, CONVEGNI E MANIFESTAZ. SIMILARI NEL SETTORE AGROALIMENT. NONCHE' PER GEST. MARCHI QUALITA' E PROMOZIONE (ART.40 L.R.12/2015) - TRASF. CORRENTI IMPRESE	1	41.500,00	0,00	36.500,00	0,00	5.000,00
2018	C3828_S	SPESE PER FAR FRONTE AGLI ADEMPIMENTI DERIVANTI DALLE VARIE EMERGENZE FITOSANITARIE - (RIF. CAP. 00757_E) - FORMAZIONE PERSONALE	1	3.656,12	0,00	3.656,12	0,00	0,00
2018	C5002_S	MANUTENZIONE DELL'IMPIANTO TELEIDROMETRICO REGIONA LE - TRASF. CORRENTI A AMM. LOCALI	1	84.156,77	0,00	84.156,77	0,00	0,00
2018	C5014_S	SPESE PER L'INSEDIAMENTO ED IL FUNZINAMENTO DELLASEDE DEL SEGRETARIATO DEL PROGRAMMA DELL'UNESCOPER LA VALUTAZIONE DELL'ACQUA MONDIALE (WWAP).L.R. 31/07/2007, N. 26. - SERVIZI AUSILIARI	1	12.377,69	0,00	4.036,38	0,00	8.341,31
2018	C5274_S	SPESE PER IL PERSONALE COMANDATO DA ALTRI ENTI. SPESA OBBLIGATORIA. - RIMBORSI ALLE AMM.NI DI PROVENIENZA	1	19.604,06	0,00	19.604,06	0,00	0,00
2018	C5682_S	SPESE PER INIZIATIVE A VANTAGGIO DEI CONSUMATORIDI CUI ALL'ART. 148 DELLA L. 388/2000.(RIF. E/UPB 2.01.005 - CAP. 2666). - RETRIBUZ. IN DENARO	1	1.321,00	0,00	1.321,00	0,00	0,00

Allegato B3 - Gestione residui anno 2018 e precedenti - parte spesa - elenco per capitolo

Epf	Capitolo	Descrizione Capitolo	Titolo	Residuo Iniziale	Importo economie con atto	Tot Mandati al 31/12/2019	Importo economie da riaccertamento	Residuo da mantenere
2018	C6020_S	ALTRE IMPOSTE, TASSE E PROVENTI ASSIMILATI CARICO DELLA REGIONE	1	96.611,47	0,00	86.561,57	9.449,90	600,00
2018	C6743/8020_S	POR FESR 2014-2020: Assistenza Tecnica - Spese correnti -Cofinanziamento regionale - IRAP	1	1.465,98	0,00	1.315,58	0,00	150,40
2018	C6743/8025_S	POR FESR 2014-2020: Assistenza Tecnica - Spese correnti -Finanziamento Stato - Fondo di rotazione ex legge 183/87 - IRAP. (RIF. CAP. 01766_E)	1	3.069,78	0,00	3.069,70	0,00	0,08
2018	C6743/8038_S	POR FESR 2014-2020: Assistenza Tecnica - Spese correnti -Finanziamento con Fondi comunitari FESR- IRAP. (RIF. CAP. 02958_E)	1	5.607,76	0,00	4.385,28	0,00	1.222,48
2018	C6745/8020_S	POR FESR 2014-2020: AZIONE 2.2.1. ICT CITTADINI E IMPRESE-COFINANZIAMENTO REGIONALE - FONDO DI ROTAZIONE-EXLEGGE 183/87- CONTRIBUTI AGLI INVESTIMENTI IMPRESE CONTROLLATE	2	57.484,43	0,00	57.484,43	0,00	0,00
2018	C6745/8025_S	POR FESR 2014-2020: AZIONE 2.2.1. ICT CITTADINI E IMPRESE- Finanziamento Stato -Fondo di rotazione ex legge 183/87- CONTRIBUTI AGLI INVESTIMENTI IMPRESE CONTROLLATE. (RIF. CAP. 02995_E)	2	134.130,34	0,00	134.130,34	0,00	0,00
2018	C6745/8038_S	POR FESR 2014-2020: AZIONE 2.2.1. ICT CITTADINI E IMPRESE- Finanziamento con Fondi comunitari FESR-CONTRIBUTI AGLI INVESTIMENTI IMPRESE CONTROLLATE. (RIF. CAP.02996_E)	2	191.614,77	0,00	191.614,77	0,00	0,00
2018	C6746/8020_S	POR FESR 2014-2020: AZIONE 2.3.1. E-GOVERNMENT-Cofinanziamento regionale-CONTRIBUTI AGLI INVESTIMENTI IMPRESE CONTROLLATE	2	263.789,97	0,00	238.430,11	603,28	24.756,58
2018	C6746/8025_S	POR FESR 2014-2020: AZIONE 2.3.1. E-GOVERNMENT-Finanziamento Stato -Fondo di rotazione ex legge 183/87-CONTRIBUTI AGLI INVESTIMENTI IMPRESE CONTROLLATE. (RIF. CAP. 02995_E)	2	615.509,95	0,00	556.336,93	1.407,67	57.765,35
2018	C6746/8038_S	POR FESR 2014-2020: AZIONE 2.3.1. E-GOVERNMENT-Finanziamento con Fondi comunitari FESR- CONTRIBUTI AGLI INVESTIMENTI IMPRESE CONTROLLATE. (RIF. CAP.02996_E)	2	879.299,91	0,00	794.767,04	2.010,96	82.521,91
2018	C7027_S	INTERVENTI DI RECUPERO, DI NUOVA COSTRUZIONE,DIACQUISTO E DI ACQUISTO/RECUPERO.LR 23/2003.-AMM.NI LOCALI	2	72.957,62	0,00	72.957,62	0,00	0,00
2018	C7028_S	INTERVENTI DI EDILIZIA RESIDENZIALE PUBBLICANELL'AMBITO DEI PROGRAMMI DI RIQUALIFICAZIONEURBANA.LR 23/2003.-AMM.NI LOCALI	2	19.221,40	0,00	19.221,40	0,00	0,00

Allegato B3 - Gestione residui anno 2018 e precedenti - parte spesa - elenco per capitolo

Epf	Capitolo	Descrizione Capitolo	Titolo	Residuo Iniziale	Importo economie con atto	Tot Mandati al 31/12/2019	Importo economie da riaccertamento	Residuo da mantenere
2018	C8578_S	SPESE DI PRONTO INTERVENTO IDRAULICO E PRIMO INTER VENTO URGENTE DI CUI ALLA DIRETTIVA P.C.M.27/2/ 2004 E S.M.I. (ART.2, L.R. N. 16/2016) - CONTRIB. INVEST. AMM.NI LOCALI	2	8.956,51	0,00	8.956,51	0,00	0,00
2018	C9755_S	CONTRIB. A SOSTEGNO USO RAZ. ENERGIA E CONTENIM. DEI CONSUMI DI ENERGIA NELLA PRODUZIONE E NELL'UTILIZZO DI MANUFATTI, UTILIZZ. DELLE FONTI RINNOVABILI D'ENERGIA E DELLA RIDUZ. DEI CONSUMI SPECIFICI D'ENERGIA NEI PROCESSI PRODUTTIVI. ARTT.8-10-13 L. 09/01/91 N.10- IMPRESE	2	33.333,82	0,00	33.333,82	0,00	0,00
2018	C9890_S	PARTITE DI GIRO DIVERSE - ALTRE USCITE PER PARTITE DI GIRO N.A.C.	7	628.070,04	0,00	626.233,59	0,00	1.836,45
2018	D0175_S	SPESE PER L'INFORMAZIONE E LA COMUNICAZIONE, L.R. 11.1.2000 N. 3 -ACQUISTO DI SERVIZI PER FORMAZIONE E ADDESTRAMENTODEL PERSONALE DELL'ENTE.	1	600,00	0,00	600,00	0,00	0,00
2018	D0278_S	SPESE PER GLI UFFICI DI SUPPORTO AGLI ORGANI DI GO VERNO E DI DIREZIONE POLITICA DELLA GIUNTA REGIONA LE - ART. 3, LR 01/02/2005 N.2. SPESAOBBLIGATORIA - CONSULENZE	1	18.684,00	0,00	18.684,00	0,00	0,00
2018	D0360_S	SPESE RELATIVE A CONCORSI PER LA COPERTURA DI POSTI D'ORGANICO VACANTI (SPESE OBBLIGATORIE) - PUBBLICITA'	1	133,80	0,00	6,00	53,80	74,00
2018	D0580_S	SPESE PER L'ORGANIZZAZIONE, LA PARTECIPAZIONE E L'ADESIONE A CONVEGNI, RIUNIONI, CONGRESSI, SEMINARI E MANIFESTAZIONI VARIE - TRASF. CORR. AMM.NI LOCALI	1	913,73	0,00	913,73	0,00	0,00
2018	D0581_S	SPESE PER MANIFESTAZIONI ED EVENTI DI CUI ALL'ART.10, COMMA 1 DELLA L.R. N. 4 DEL 30/03/2011.- TRASF. CORR. AMM.NI LOCALI	1	39.000,00	0,00	39.000,00	0,00	0,00
2018	D0715_S	SPESE PER IL FUNZIONAMENTO DEI NUCLEI DI VALUTAZIONE, LEGGE 144 DEL 17/05/1999, ART.1,COMMA 7 - (RIF. CAP. 1933_E) - PRESTAZ. PROF.LI E SPECIALISTICHE	1	7.336,98	0,00	7.336,98	0,00	0,00
2018	D2019_S	PROGETTO PAURA DEL DENTISTA , TECNICHE DI INTERVE NTO PSICOLOGICO/FARMACOLOG ICO DI PREVENZIONE/TRATT AMENTO DELLA CARIE DENTALE IN ETA' EVOLUTIVA -RETR IBUZIONI IN DENARO - (RIF. CAP. 01588_E)	1	9.000,00	0,00	9.000,00	0,00	0,00
2018	D2145_S	ART. 20, C.2 - SPESA PER AVVIAMENTO GESTIONE SISTE MA INFORMATIVO SANITARIO INTEGRATO - UTENZE E CANONI.	1	843.750,03	0,00	691.666,65	0,00	152.083,38

Allegato B3 - Gestione residui anno 2018 e precedenti - parte spesa - elenco per capitolo

Epf	Capitolo	Descrizione Capitolo	Titolo	Residuo Iniziale	Importo economie con atto	Tot Mandati al 31/12/2019	Importo economie da riaccertamento	Residuo da mantenere
2018	D2155_S	SPESE PER INTERVENTI RELATIVI ALLA FARMACOVIGILAN-ZA-LEGGE 449 DEL 23/12/1997,ART.36,COMMA 14.(RIF. E/UPB 2.01.004 - CAP. 2001).- CONTRIBUTI OBBLIGATORI	1	1.187,38	0,00	1.051,51	0,00	135,87
2018	D2260_S	ART.20,C.2- QUOTA F. SAN. NAZ. PER BORSE DEI CORSI DI FORMAZIONE SPECIFICA IN MEDICINA GENERALE(D.LGS 08/08/91,N. 256) (RIF. E - CAP.2001-2169) IRAP	1	2.000,00	0,00	220,55	0,00	1.779,45
2018	D2558_S	SPESE PER IL FUNZIONAMENTO E PER LE ATTIVITA' DEL GARANTE REGIONALE PER L'INFANZIA E L'ADOLESCENZA (ART.363 E 365 L.R.11/2015) - EVENTI PUBBLICITA'	1	218,40	0,00	218,40	0,00	0,00
2018	D2804/8020_S	POR FSE 2014-2020: ASSE OCCUPAZIONE-PRIORITA' 8.1 ACCESSO ALL'OCCUPAZIONE-COFINANZIAMENTO REGIONALE-ALTRI SERVIZI	1	1.350,00	0,00	1.350,00	0,00	0,00
2018	D2804/8025_S	POR FSE 2014-2020: ASSE OCCUPAZIONE-PRIORITA' 8.1 ACCESSO ALL'OCCUPAZIONE-Finanziamento Stato -Fondo di rotazione ex legge 183/87-ALTRI SERVIZI. (RIF. CAP. 01218_E)	1	3.150,00	0,00	3.150,00	0,00	0,00
2018	D2804/8045_S	POR FSE 2014-2020: ASSE OCCUPAZIONE-PRIORITA' 8.1 ACCESSO ALL'OCCUPAZIONE-FINANZIAMENTO CON FONDI COMUNITARI FSE-ALTRI SERVIZI. (RIF. CAP. 01219_E)	1	4.500,00	0,00	4.500,00	0,00	0,00
2018	D2805/8020_S	POR FSE 2014-2020: ASSE OCCUPAZIONE-PRIORITA' 8.2 INTEGRAZIONE SOSTENIBILE NEL MERCATO DEL LAVORO-COFINANZIAMENTO REGIONALE -ALTRI SERVIZI	1	900,00	0,00	900,00	0,00	0,00
2018	D2805/8025_S	POR FSE 2014-2020: ASSE OCCUPAZIONE-PRIORITA' 8.2 INTEGRAZIONE SOSTENIBILE NEL MERCATO DEL LAVORO-Finanziamento Stato -Fondo di rotazione ex legge 183/87 - ALTRI SERVIZI. (RIF. CAP. 01218_E)	1	2.100,00	0,00	2.100,00	0,00	0,00
2018	D2805/8045_S	POR FSE 2014-2020: ASSE OCCUPAZIONE-PRIORITA' 8.2 INTEGRAZIONE SOSTENIBILE NEL MERCATO DEL LAVORO-FINANZIAMENTO CON FONDI. (RIF. CAP. 01219_E) COMUNITARI FSE-ALTRI SERVIZI. (RIF. CAP. 01219_E)	1	3.000,00	0,00	3.000,00	0,00	0,00
2018	D2810/8020_S	POR FSE 2014-2020: Assistenza Tecnica - Spese correnti -Cofinanziamento regionale - ORGANIZZAZIONE EVENTI, PUBBLICITA'	1	18.754,72	0,00	17.978,56	43,06	733,10
2018	D2810/8025_S	POR FSE 2014-2020: Assistenza Tecnica - Spese correnti -Finanziamento Stato - Fondo di rotazione ex legge 183/87-ORGANIZZAZIONE EVENTI,PUBBLICITA' PUBBLICITA'. (RIF. CAP. 01218_E)	1	43.761,07	0,00	41.949,97	100,46	1.710,64

Allegato B3 - Gestione residui anno 2018 e precedenti - parte spesa - elenco per capitolo

Epf	Capitolo	Descrizione Capitolo	Titolo	Residuo Iniziale	Importo economie con atto	Tot Mandati al 31/12/2019	Importo economie da riaccertamento	Residuo da mantenere
2018	D2810/8045_S	POR FSE 2014-2020: Assistenza Tecnica - Spese correnti -FINANZIAMENTO CON FONDI COMUNITARI FSE - ORGANIZZAZIONE EVENTI, PUBBLICITA'. (RIF. CAP.01219_E)	1	62.515,84	0,00	59.928,52	143,56	2.443,76
2018	D2849_S	FONDO PER L'ATTIVITA'REGIONALE DI PREVENZIONE PRI-MARIA E DI PREVISIONE DI FENOMENI DI DEGRADO AM-BIENTALE NONCHE' DI IDENTIFICAZIONE DELLE IPOTESIDI RISCHIO DI EVENTI CALAMITOSI- L.R.27.7.88 N.26 - SPESE CORRENTI - TRASF. CORRENTI AMM.NI LOCALI	1	19.600,00	0,00	19.600,00	0,00	0,00
2018	D2860_S	SPESE DI FUNZIONAMENTO DEL CENTRO REGIONALE DI PROTEZIONE CIVILE DI FOLIGNO, ART. 14, L.R. N.4 DEL 30/03/2011 - MANUTENZIONE ORD. E RIPARAZIONI	1	5.403,38	0,00	5.403,38	0,00	0,00
2018	D2870_S	INTERVENTI DIRETTI E INDIRETTI DELLA REGIONE A FAVORE DEGLI EMIGRATI E DELLE LORO FAMIGLIE, L.R. 05/03/2018 N. 2 - TRASF. CORRENTI RESTO DEL MONDO	1	16.246,00	0,00	13.846,00	1.200,00	1.200,00
2018	D2876_S	UTILIZZO FONDI DELLA PCM DERIVANTI DALLA CONTABILI TA' SPECIALE N. 640 INTESTATA AL PGR PER PERSONALE REGIONALE COMANDATO PRESSO U.S.R. UMBRIA - ALTRI CONTR. SOCIALI - (RIF. CAP. 00570_E)	1	4.955,72	0,00	0,00	0,00	4.955,72
2018	D3132_S	SPESE PER TRASPORTO PUBBLICO LOCALE.ART. 1, COMMA 301, LEGGE 228/2012. (RIF. CAP. 341_E) - CONTRATTI DI SERVIZIO PUBBLICO	1	5.733.090,95	0,00	5.733.090,95	0,00	0,00
2018	D3560_S	SPESE PER CONTRIBUTI PART. FIERE MOSTRE, MERCATI E MANIFESTAZ.SIMILARI DI RILEVANZA REG.LE INTERNAZ SETTORE AGROALIMENT. NONCHE' PER GEST.MARCHI QUALI TA' E PER PART. ORGAN. DI CONVEGNI, CONF. L.R. 9.4.2015, N.12 - TRAF. CORR. IST. PRIVATI	1	127.820,96	0,00	122.820,96	0,00	5.000,00
2018	D3589_S	SPESE CORRENTI IN VIA DI ANTICIPAZIONE PER GARANTIRE L'AVVIO DELLE MISURE DEL PIANO DI SVILUPPO RURALE 2007/2013 E 2014/2020 DI CUI AL REG. CE 1698/2005 E AL REG. UE 1305/2013 DA RIMBORSARE DA PARTE DELL'AGEA. (RIF. CAP. 02753_E) - EVENTI PUBBLICITA'	1	130.490,63	0,00	71.291,64	14.640,00	44.558,99
2018	D3591_S	COFINANZIAMENTO REGIONALE PIANO DI SVILUPPORURALE,QUOTA I.V.A. - PARTE CORRENTE. UTILIZZO DI BENI DI TERZI	1	3.018,17	0,00	0,00	0,00	3.018,17

Allegato B3 - Gestione residui anno 2018 e precedenti - parte spesa - elenco per capitolo

Epf	Capitolo	Descrizione Capitolo	Titolo	Residuo Iniziale	Importo economie con atto	Tot Mandati al 31/12/2019	Importo economie da riaccertamento	Residuo da mantenere
2018	D4120_S	FINANZIAMENTO DEL PIAN0 REGIONALE DI PREVISIONE,PREVENZIONE E LOTTA ATTIVA CONTRO GLI INCENDI BO-SCHIVI- ART.20 L.R.19.11.2001,N.28- MANUTENZ.ORDINARIA E RIPARAZIONI	1	981,09	0,00	634,00	0,00	347,09
2018	D4186_S	SPESE PER RISARCIMENTO DANNI CAUSATI DALLA FAUNA SELVATICA A PERSONE, COSE E MEZZI NEL TERRITORIO REGIONALE. - ONERI DA CONTENZIOSO	1	9.268,80	0,00	9.268,80	0,00	0,00
2018	D5350_S	ATTIVITA' PROMOZIONALE E PUBBLICITARIA TURISTICADELLA REGIONE - L.R. 10/07/2017, n. 8 - EVENTI PUBBLICITA'	1	151.616,00	0,00	151.097,56	0,44	518,00
2018	D5352_S	PAR FSC 2007-2013: RISORSE NATURALI E CULTURALI.SPESE CORRENTI. - EVENTI PUBBLICITA'	1	323.735,86	0,00	323.735,86	0,00	0,00
2018	D6734/8020_S	POR FESR 2014-2020: AZIONE 2.1.1. BANDA LARGA-COFI NANZIAMENTO REGIONALE- CONTR. INVEST. A AMM.CENTRA LI	2	4.000,00	0,00	4.000,00	0,00	0,00
2018	D6743/8020_S	POR FESR 2014-2020: Assistenza Tecnica - Spese correnti -Cofinanziamento regionale - Spese Organizzaz.eventi, Pubblicit#	1	5.211,54	0,00	4.537,34	0,00	674,20
2018	D6743/8025_S	POR FESR 2014-2020: Assistenza Tecnica - Spese correnti -Finanziamento Stato - Fondo di rotazione ex legge 183/87 - Spese Organizzaz.eventi, Pubblicit#. (RIF. CAP. 01766_E)	1	12.164,27	0,00	10.587,14	0,00	1.577,13
2018	D6743/8038_S	POR FESR 2014-2020: Assistenza Tecnica - Spese correnti --Finanziamento con Fondi comunitari FESR- Spese Organizzaz.eventi, Pubblicit#. (RIF. CAP. 02958_E)	1	17.371,80	0,00	15.124,48	0,00	2.247,32
2018	E0360_S	SPESE RELATIVE A CONCORSI PER LA COPERTURA DI PO STI D'ORGANICO VACANTI (SPESE OBBLIGATORIE) ALTRI SERVIZI	1	5.157,29	0,00	2.536,70	2.164,59	456,00
2018	E0420_S	ACQUISTO, MANUTENZIONE E RIPARAZIONE DI MOBILI ED ARREDI, DI MACCHINE ED ATTREZZATURE VARIE PER GLI UFFICI (SPESE OBBLIGATORIE) - MACCHINE PER UFFICIO	2	201,30	0,00	201,30	0,00	0,00
2018	E0460_S	SPESE D'UFFICIO - SPESE PER SERVIZI AMMINISTRATIVI	1	83.161,19	0,00	51.961,19	0,00	31.200,00
2018	E0698_S	SPESE PER LA COMMUNITY NETWORK EX ART. 10 L.R.8/2011. - SOFTWARE	2	55.951,00	0,00	0,00	0,00	55.951,00
2018	E0700_S	SPESE PER IMPLEMENTAZIONE, SVILUPPO E GESTIONE DI SISTEMI E PROCEDURE INFORMATICHE - SERVIZI AMMINIS TRATIVI.	1	309.223,01	23,40	295.278,75	5.577,86	8.343,00

Allegato B3 - Gestione residui anno 2018 e precedenti - parte spesa - elenco per capitolo

Epf	Capitolo	Descrizione Capitolo	Titolo	Residuo Iniziale	Importo economie con atto	Tot Mandati al 31/12/2019	Importo economie da riaccertamento	Residuo da mantenere
2018	E0702_S	FONDO DI PREMIALITA' (DELIBERA CIPE 36/2002) FINALIZZATO AL SUPPORTO TECNICO, ALLA FORMAZIONE NONCHE' ALL'ACQUISTO DI BENI E SERVIZI PER IL RAFFORZAMENTO DELL'ATTIVITA' DEL NUCLEO REGIONALE CONTI PUBBLICI TERRITORIALI. (RIF. E/UPB 2.01.010 - CAP. 1939) - RAPPRESENT. EVENTI PUBBLICITA'	1	152,31	0,00	0,00	0,00	152,31
2018	E2129_S	ART.20,C.2- SPESE PER L'ATTUAZIONE DI INTERVENTI SANITARI, DESTINATI A PAESI EXTRACOMUNITARI INGRAVI DIFFICOLTA' ASSISTENZIALI SANITARIE. - TRASF.CORR.AL RESTO DELMONDO	1	40.000,00	0,00	0,00	0,00	40.000,00
2018	E2176_S	ART.20,C.2- PREVENZIONE NEI LUOGHI DI VITA E DI LA VORO: ATTIVITA' CONNESSE - ALTRI SERVIZI	1	48.000,00	0,00	1.000,00	0,00	47.000,00
2018	E2810/8020_S	POR FSE 2014-2020: Assistenza Tecnica - Spese correnti -Cofinanziamento regionale - CONTR. SOCIALI	1	0,95	0,00	0,00	0,00	0,95
2018	E2810/8025_S	POR FSE 2014-2020: Assistenza Tecnica - Spese correnti -Finanziamento Stato - Fondo di rotazione ex legge 183/87 - CONTR. SOCIALI (RIF. CAP. 01218_E)	1	2,30	0,00	0,00	0,00	2,30
2018	E2810/8045_S	POR FSE 2014-2020: Assistenza Tecnica - Spese correnti -FINANZIAMENTO CON FONDI COMUNITARI FSE - CONTR. SOCIALI (RIF. CAP. 01219_E)	1	3,27	0,00	0,00	0,00	3,27
2018	E2815/8020_S	POR FSE 2014-2020: ASSE CAPACITA' ISTITUZIONALE E AMMINISTRATIVA-PRIORITA' 11.1- COFINANZIAMENTO REGIONALE - TREASF.CORRENTI AMM.NI LOCALI	1	73.960,88	0,00	73.466,39	144,49	350,00
2018	E2815/8025_S	POR FSE 2014-2020: ASSE CAPACITA' ISTITUZIONALE E AMMINISTRATIVA-PRIORITA' 11.1- Finanziamento Stato - Fondo di rotazione ex legge 183/87 -TREASF.CORRENTI AMM.NI LOCALI. (RIF. CAP. 01218_E)	1	172.574,53	0,00	171.421,54	1.152,99	0,00
2018	E2815/8045_S	POR FSE 2014-2020: ASSE CAPACITA' ISTITUZIONALE E AMMINISTRATIVA-PRIORITA' 11.1- FINANZIAMENTO CON FONDI COMUNITARI FSE-TREASF.CORRENTI AMM.NI LOCALI. (RIF. CAP. 01219_E)	1	246.535,03	0,00	244.887,90	1.647,12	0,01
2018	E2862_S	SPESE CONNESSE AL RICONOSCIMENTO DI CONTRIBUTI EBENEFICI DI CUI AGLI ARTT. 9 E 10 DEL D.P.R. 194/2001 ALLE ORGANIZZAZIONI DI VOLONTARIATO DIPROTEZIONE CIVILE.(ART. 28, COMMA 9, L.R. 8/2013) - TRASFER. CORRENTI IST. SOC. PRIVATE	1	5.308,16	0,00	4.549,52	0,00	758,64

Allegato B3 - Gestione residui anno 2018 e precedenti - parte spesa - elenco per capitolo

Epf	Capitolo	Descrizione Capitolo	Titolo	Residuo Iniziale	Importo economie con atto	Tot Mandati al 31/12/2019	Importo economie da riaccertamento	Residuo da mantenere
2018	E3132/8020_S	SPESE PER TRASPORTO PUBBLICO LOCALE ART. 1, COMMA 301, LEGGE 228/2012- FONDI REGIONALI - CONTRATTI DI SERVIZIO PUBBLICO	1	578.547,48	0,00	578.547,48	0,00	0,00
2018	E3132_S	SPESE PER TRASPORTO PUBBLICO LOCALE.ART. 1, COMMA 301, LEGGE 228/2012. (RIF. CAP. 341_E) - CONTRATTI DI SERVIZIO PUBBLICO	1	449.717,62	0,00	449.717,62	0,00	0,00
2018	E3828_S	SPESE PER FAR FRONTE AGLI ADEMPIMENTI DERIVANTI DALLE VARIE EMERGENZE FITOSANITARIE - (RIF. CAP. 00757_E) - UTILIZZO BENI DI TERZI	1	420,89	0,00	420,89	0,00	0,00
2018	E3829_S	UTILIZZO PROVENTI DERIVANTI DAI VERSAMENTI DELLA TARIFFA FITOSANITARIA DI CUI ALL'ART. 55, D.LGS. 214/2005. (RIF. CAP. 53_E) - UTILIZZO BENI DI TERZI	1	1.583,31	0,00	1.115,52	0,00	467,79
2018	E6743/8020_S	POR FESR 2014-2020: Assistenza Tecnica - Spese correnti -Cofinanziamento regionale - Altri Servizi	1	15.796,98	0,00	15.796,98	0,00	0,00
2018	E6743/8025_S	POR FESR 2014-2020: Assistenza Tecnica - Spese correnti -Finanziamento Stato - Fondo di rotazione ex legge 183/87 - Altri Servizi. (RIF. CAP. 01766_E)	1	36.859,60	0,00	36.859,60	0,00	0,00
2018	E6743/8038_S	POR FESR 2014-2020: Assistenza Tecnica - Spese correnti --Finanziamento con Fondi comunitari FESR- Altri Servizi. (RIF. CAP. 02958_E)	1	52.656,58	0,00	52.656,58	0,00	0,00
2018	F0460_S	SPESE D'UFFICIO - SPESE PER ALTRI SERVIZI	1	3.433,62	0,00	3.348,22	0,00	85,40
2018	F2260_S	ART.20,C.2- QUOTA F.SAN.NAZ. PER BORSE DEI CORSI DI FORMAZIONE SPECIFICA IN MEDICINA GENERALE(D.LGS 8/8/91,N. 256) - (RIF. CAP.2001_E - 2169_E)	1	808.438,00	0,00	482.353,12	0,00	326.084,88
2018	F2306_S	ART. 20, C.2 - SPESE PER L'ATTIVITA' DI PROGRAM MAZIONE, INDIRIZZO E COORDINAMENTO DEL SERVIZIO SANITARIO REGIONALE - ALTRI SERVIZI	1	31.300,00	0,00	20.385,00	0,00	10.915,00
2018	F2810/8020_S	POR FSE 2014-2020: Assistenza Tecnica - Spese correnti -Cofinanziamento regionale - ALTRI SERVIZI	1	25.418,08	0,00	25.283,45	0,00	134,63
2018	F2810/8025_S	POR FSE 2014-2020: Assistenza Tecnica - Spese correnti -Finanziamento Stato - Fondo di rotazione ex legge 183/87 - ALTRI SERVIZI. (RIF. CAP. 01218_E)	1	59.308,88	0,00	58.994,73	0,00	314,15
2018	F2810/8045_S	POR FSE 2014-2020: Assistenza Tecnica - Spese correnti -FINANZIAMENTO CON FONDI COMUNITARI FSE - ALTRI SERVIZI. (RIF. CAP. 01219_E)	1	84.726,96	0,00	84.278,17	0,00	448,79
2018	F2815/8020_S	POR FSE 2014-2020: ASSE CAPACITA' ISTITUZIONALE E AMMINISTRATIVA-PRIORITA' 11.1- COFINANZIAMENTO REGIONALE -ALTRI SERVIZI	1	3.450,00	0,00	3.450,00	0,00	0,00

Allegato B3 - Gestione residui anno 2018 e precedenti - parte spesa - elenco per capitolo

Epf	Capitolo	Descrizione Capitolo	Titolo	Residuo Iniziale	Importo economie con atto	Tot Mandati al 31/12/2019	Importo economie da riaccertamento	Residuo da mantenere
2018	F2815/8025_S	POR FSE 2014-2020: ASSE CAPACITA' ISTITUZIONALE E AMMINISTRATIVA-PRIORITA' 11.1-finanziamento stato- Fondo di rotazione ex legge 183/87 - ALTRI SERVIZI - (RIF. CAP. 01218_E)	1	8.050,00	0,00	8.050,00	0,00	0,00
2018	F2815/8045_S	POR FSE 2014-2020: ASSE CAPACITA' ISTITUZIONALE E AMMINISTRATIVA-PRIORITA' 11.1- FINANZIAMENTO CON FONDI COMUNITARI FSE - ALTRI SERVIZI. (RIF. CAP. 01219_E)	1	11.500,00	0,00	11.500,00	0,00	0,00
2018	F3560_S	SPESE PER FIERE, MOSTRE, MERCATI, CONVEGNI E MANIFESTAZ. SIMILARI NEL SETTORE AGROALIMENT. NONCHE' PER GEST. MARCHI QUALITA' E PROMOZIONE (ART.40 L.R.12/2015) - TRASF.CORR. AMM.NI CENTRALI	1	3.000,00	0,00	3.000,00	0,00	0,00
2018	F4174_S	FONDO PER LA PREDISPOSIZIONE DEL PIANO FORESTALEREGIONALE E PER LE AZIONI DI INIZIATIVA REGIONALEPREVISTE NEL PIANO FORESTALE REGIONALE.L.R.28/2001-MANUTENZ.ORDINARIA E RIPARAZIONI	1	49,12	0,00	0,00	0,00	49,12
2018	F4989_S	SPESE PER IL FUNZIONAMENTO DELL'OSSERVATORIO RE-GIONALE DEI CONTRATTI PUBBLICI E PER L'INDENNITA'DI PRESENZA E IL RIMBORSO SPESE DEL COMITATO EDELLE COMMISSIONI TECNICHE PREVISTE DALLA L.R.21/01/2010, N.3, ART.8,C.3, ART.11, ART.14, C.4 EART.21, C.5.- SOFTWARE	2	9.516,98	0,00	9.516,98	0,00	0,00
2018	F6743/8020_S	POR FESR 2014-2020: Assistenza Tecnica - Spese correnti -Cofinanziamento regionale - Trasferimenti correnti Amm.ni Locali	1	2.942,22	0,00	2.942,22	0,00	0,00
2018	F6743/8025_S	POR FESR 2014-2020: Assistenza Tecnica - Spese correnti -Finanziamento Stato - Fondo di rotazione ex legge 183/87 - Trasferimenti correnti Amm.ni Locali. (RIF. CAP. 01766_E)	1	6.865,18	0,00	6.865,18	0,00	0,00
2018	F6743/8038_S	POR FESR 2014-2020: Assistenza Tecnica - Spese correnti -Finanziamento con Fondi comunitari FESR-Trasferimenti correnti Amm.ni Locali. (RIF. CAP. 02958_E)	1	9.807,40	0,00	9.807,40	0,00	0,00
2018	F9394_S	FONDO UNICO REGIONALE PER LE ATTIVITA' PRODUTTIVE INDUSTRIALI - ART. 48 L.R. 2.3.99 N. 3(RIF. CAP. 01883_E - 02939_E) - ALTRI SERVIZI	1	335.500,00	0,00	335.500,00	0,00	0,00
2018	G0460_S	SPESE D'UFFICIO MANUTENZIONE ORDINARIA E RIPARAZIONI	1	14.411,21	0,00	5.901,99	46,97	8.462,25

Allegato B3 - Gestione residui anno 2018 e precedenti - parte spesa - elenco per capitolo

Epf	Capitolo	Descrizione Capitolo	Titolo	Residuo Iniziale	Importo economie con atto	Tot Mandati al 31/12/2019	Importo economie da riaccertamento	Residuo da mantenere
2018	G0580_S	SPESE PER L'ORGANIZZAZIONE, LA PARTECIPAZIONE E L'ADESIONE A CONVEGNI, RIUNIONI, CONGRESSI, SEMINARI E MANIFESTAZIONI VARIE - TRASF. CORR. IST. SOC. PRIVATE	1	1.250,00	0,00	1.250,00	0,00	0,00
2018	G0581_S	SPESE PER MANIFESTAZIONI ED EVENTI DI CUI ALL'ART.10, COMMA 1 DELLA L.R. N. 4 DEL 30/03/2011.- TRASF. CORR. IST. SOC. PRIVATE	1	67.500,00	0,00	67.500,00	0,00	0,00
2018	G0704_S	SPESE PER STUDI, ANALISI, RICERCHE E VALUTAZIONI DI IMPATTO DELLE POLITICHE REGIONALI. ART. 99 L.R. 28/02/2000, N. 13 e L.R. 05/03/2009, n. 4. - UTILI ZZO DI BENI DI TERZI	1	5.179,82	0,00	5.179,82	0,00	0,00
2018	G2176_S	ART.20,C.2- PREVENZIONE NEI LUOGHI DI VITA E DI LA VORO: ATTIVITA' CONNESSE. -TRASF. CORR. ISTITUZ.SO CIALI PRIVATE	1	22.000,00	0,00	0,00	0,00	22.000,00
2018	G3132_S	SPESE PER TRASPORTO PUBBLICO LOCALE.ART. 1, COMMA 301, LEGGE 228/2012. (RIF. CAP. 341_E) - CONTRATTI DI SERVIZIO PUBBLICO	1	429.000,00	0,00	0,00	0,00	429.000,00
2018	G3589_S	SPESE CORRENTI IN VIA DI ANTICIPAZIONE PER GARANTIRE L'AVVIO DELLE MISURE DEL PIANO DI SVILUPPO RURALE 2007/2013 E 2014/2020 DI CUI AL REG. CE 1698/2005 E AL REG. UE 1305/2013 DA RIMBORSARE DA PARTE DELL'AGEA. (RIF. CAP. 02753_E) - UTILIZZO BENI DI TERZI	1	13.718,95	0,00	0,00	0,00	13.718,95
2018	G6743/8020_S	POR FESR 2014-2020: ASSISTENZA TECNICA - SPESE COR RENTI - COFINANZIAMENTO REGIONALE - LAV. FLESSIBIL LSU E ACQ. SERVIZI INTER.	1	0,12	0,00	0,00	0,00	0,12
2018	G6743/8025_S	POR FESR 2014-2020: ASSISTENZA TECNICA - SPESE COR RENTI - FINANZIAMENTO STATO - FONDO DI ROTAZIONE EX LEGGE 183/87 - LAV. FLESSIBILE LSU E ACQ. SERV. INTER. (RIF.CAP. 01766_E)	1	0,31	0,00	0,00	0,00	0,31
2018	G6743/8038_S	POR FESR 2014-2020: ASSISTENZA TECNICA - SPESE COR RENTI - FINANZIAMENTO CON FONDI COMUNITARI FESR - LAV. FLESSIBILE LSU E ACQ. SERVIZI INTER. (RIF. CAP. 02958_E)	1	0,43	0,00	0,00	0,00	0,43
2018	H0620_S	SPESE PER ONERI DERIVANTI DA CONTENZIOSI	1	5.019,86	0,00	5.019,86	0,00	0,00
2018	H0698_S	SPESE PER LA COMMUNITY NETWORK EX ART. 10 L.R.8/2011. - UTENZE E CANONI	1	275.331,99	0,00	274.089,16	1.242,83	0,00

Allegato B3 - Gestione residui anno 2018 e precedenti - parte spesa - elenco per capitolo

Epf	Capitolo	Descrizione Capitolo	Titolo	Residuo Iniziale	Importo economie con atto	Tot Mandati al 31/12/2019	Importo economie da riaccertamento	Residuo da mantenere
2018	H0728_S	UTILIZZO FONDI DELIBERA CIPE N.114/2015 - PROGRAMMA COMPLEMENTARE DI AZIONE E COESIONE PER LA GOVERNAN CE DEI SISTEMI DI GESTIONE E CONTROLLO AUTORITA' D I AUDIT 2014/2020 - DELIBERA CIPE 114/2015. PRESTAZIONI PROFESSIONALI - (RIF. CAP. 00932_E)	1	19.259,90	0,00	19.259,90	0,00	0,00
2018	H0983_S	SPESE PER SISTEMA MUSEALE REG. E PER LA SALVAGUAR DIA E VALORIZZAZZ. DEI BENI CULTUR.CONNESSI: FINALITA' ART. 12, COMMA 1, L.R.22.12.03 N.24 E SS.MM. E II. - TRASF.CORRENTI ALTRE IMPRESE	1	12.500,00	0,00	12.500,00	0,00	0,00
2018	H2155_S	SPESE PER INTERVENTI RELATIVI ALLA FARMACOVIGILAN ZA-LEGGE 449 DEL23/12/1997,ART.36,COMM A 14. (RIF.CAP. 2001_E - 02213_E) - RETR. IN DENARO.	1	12,86	0,00	0,00	0,00	12,86
2018	H2810/8020_S	POR FSE 2014-2020: Assistenza Tecnica - Spese correnti -Cofinanziamento regionale - SERVIZI INFORMATICI	1	2.968,70	0,00	2.968,70	0,00	0,00
2018	H2810/8025_S	POR FSE 2014-2020: Assistenza Tecnica - Spese correnti -Finanziamento Stato - Fondo di rotazione ex legge 183/87 - SERVIZI INFORMATICI. (RIF. CAP. 01218_E)	1	6.926,94	0,00	6.926,94	0,00	0,00
2018	H2810/8045_S	POR FSE 2014-2020: Assistenza Tecnica - Spese correnti -FINANZIAMENTO CON FONDI COMUNITARI FSE - SERVIZI INFORMATICI. (RIF. CAP. 01219_E)	1	9.895,62	0,00	9.895,62	0,00	0,00
2018	H2815/8020_S	POR FSE 2014-2020: ASSE CAPACITA' ISTITUZIONALE E AMMINISTRATIVA - PRIORITA' 11.1 -COFINANZIAMENTO REGIONALE - ALTRI CONTRIBUTI SOCIALI.	1	52,50	0,00	0,00	0,00	52,50
2018	H2815/8025_S	POR FSE 2014-2020: ASSE CAPACITA' ISTITUZIONALE E AMMINISTRATIVA - PRIORITA' 11.1 - FINANZIAMENTO STATO - FONDO DI ROTAZIONE EX LEGGE 183/87 - ALTRI CONTRIBUTI SOCIALI - (RIF. CAP. 01218_E)	1	122,50	0,00	0,00	0,00	122,50
2018	H2815/8045_S	POR FSE 2014-2020: ASSE CAPACITA' ISTITUZIONALE E AMMINISTRATIVA - PRIORITA' 11.1 - FINANZIAMENTO CON FONDI COMUNITARI FSE - ALTRI CONTR. SOCIALI - (RIF. CAP. 01219_E)	1	175,00	0,00	0,00	0,00	175,00
2018	H3015_S	PON YEI ASSISTENZA TECNICA - DECR. DIR. MINISTERO DEL LAVORO N. 387 DEL23/5/2014 - FINANZIAMENTO CON FONDI STATALI - ALTRI SERVIZI - (RIF.CAP. 01764_E)	1	33.203,29	0,00	33.203,28	0,01	0,00
2018	H3132_S	SPESE PER TRASPORTO PUBBLICO LOCALE. ART. 1, COMMA 301, LEGGE 228/2012. (RIF. CAP. 341_E) - CONTRATTI DI SERVIZIO PUBBLICO	1	3.360.945,07	0,00	3.359.234,16	0,00	1.710,91

Allegato B3 - Gestione residui anno 2018 e precedenti - parte spesa - elenco per capitolo

Epf	Capitolo	Descrizione Capitolo	Titolo	Residuo Iniziale	Importo economie con atto	Tot Mandati al 31/12/2019	Importo economie da riaccertamento	Residuo da mantenere
2018	I0728_S	UTILIZZO FONDI DELIBERA CIPE N.114/2015 - PROGRAMMA COMPLEMENTARE DI AZIONE E COESIONE PER LA GOVERNAN CE DEI SISTEMI DI GESTIONE E CONTROLLO AUTORITA' D I AUDIT 2014/2020 - DELIBERA CIPE 114/2015. RETRIBUZIONI IN DENARO - (RIF. CAP. 00932_E)	1	8.404,59	0,00	0,00	0,00	8.404,59
2018	I2815/8020_S	POR FSE 2014-2020: ASSE CAPACITA' ISTITUZIONALE E AMMINISTRATIVA-PRIORITA' 11.1- FINANZIAMENTO CON FONDI REGIONALI FSE - ALTRE SPESE PER IL PERSONALE	1	2.250,00	0,00	2.250,00	0,00	0,00
2018	I2815/8025_S	POR FSE 2014-2020: ASSE CAPACITA' ISTITUZIONALE E AMMINISTRATIVA-PRIORITA' 11.1- FINANZIAMENTO STATO - FONDO DI ROTAZIONE EX LEGGE 183/87 - ALTRE SPESE PER IL PERSONALE . (RIF. CAP. 01218_E)	1	5.250,00	0,00	5.250,00	0,00	0,00
2018	I2815/8045_S	POR FSE 2014-2020: ASSE CAPACITA' ISTITUZIONALE E AMMINISTRATIVA-PRIORITA' 11.1- FINANZIAMENTO CON FONDI COMUNITARI FSE - ALTRE SPESE PER IL PERSONALE. (RIF.CAP. 01219_E)	1	7.500,00	0,00	7.500,00	0,00	0,00
2018	I2839_S	SERVIZIO CIVILE NAZIONALE: ATTIVITA' DI COMPETENZA DELLA REGIONE UMBRIA, D.LGS N.77/2002 - TRAF. CORR AMM. LOCALI - (RIF. CAP. 2047_E).	1	3.000,00	0,00	3.000,00	0,00	0,00
2018	I2849_S	FONDO PER L'ATTIVITA'REGIONALE DI PREVENZIONE PRI-MARIA E DI PREVISIONE DI FENOMENI DI DEGRADO AM-BIENTALE NONCHE' DI IDENTIFICAZIONE DELLE IPOTESIDI RISCHIO DI EVENTI CALAMITOSI- L.R.27.7.88 N.26 - SPESE CORRENTI - SERVIZI INFORMATICI E DI TELECOMUNICAZ.	1	4.758,00	0,00	4.758,00	0,00	0,00
2018	I2851_S	SPESE PER L'ESERCIZIO DELLE FUNZIONI E COMPITITRASFERITI IN MATERIA DI PROTEZIONE CIVILE - DPCM21/12/2000. - SPESE CORRENTI - EVENTI PUBBLICITA'	1	19.100,00	0,00	18.000,00	0,00	1.100,00
2018	I3589_S	SPESE CORRENTI IN VIA DI ANTICIPAZIONE PER GARANTIRE L'AVVIO DELLE MISURE DEL PIANO DI SVILUPPO RURALE 2007/2013 E 2014/2020 DI CUI AL REG. CE 1698/2005 E AL REG. UE 1305/2013 DA RIMBORSARE DA PARTE DELL'AGEA. (RIF. CAP. 02753_E) - PRESTAZIONI PROF.LI	1	65.464,25	0,00	65.464,25	0,00	0,00
2018	I4195/6060_S	SPESE PER L'ESERCIZIO DELLE FUNZIONI AMMINISTRATI-VE IN MATERIA DI PROGRAMMAZIONE ITTICA REGIONALE.L.R. 22/10/2008, N. 15. - SERV. AUSILIARI FUNZIONAMENTO ENTE	1	2.952,40	0,00	2.952,40	0,00	0,00

Allegato B3 - Gestione residui anno 2018 e precedenti - parte spesa - elenco per capitolo

Epf	Capitolo	Descrizione Capitolo	Titolo	Residuo Iniziale	Importo economie con atto	Tot Mandati al 31/12/2019	Importo economie da riaccertamento	Residuo da mantenere
2018	J0460_S	SPESE D'UFFICIO - ACQUISTO HARDWARE	2	22.606,58	0,00	17.241,02	0,00	5.365,56
2018	J0715_S	SPESE PER IL FUNZIONAMENTO DEI NUCLEI DI VALUTAZIONE.LEGGE 144 DEL 17/05/1999, ART.1,COMMA 7. (RIF. E/UPB 2.01.010 - CAP. 1933)- SERVIZI DI FORMAZIONE	1	12.000,00	0,00	12.000,00	0,00	0,00
2018	J2023_S	SPESE PER LA REALIZZAZIONE DELLE PROCEDUREDI CONCESSIONE DEI CONTRIBUTI AI SENSI DELL'ART. 2COMMA 6, DELL'OPCM 52/2013.(RIF. E/UPB 2.01.006 - CAP.2343) - UTILIZZO BENI DI TERZI	1	6.179,30	0,00	6.179,30	0,00	0,00
2018	J4196_S	SPESE PER L'OSSERVATORIO DEGLI HABITAT NATURALI EDELLE POPOLAZIONI FAUNISTICHE. L.R. 17/5/1994,N. 14, ART. 9 - SOFTWARE	2	13.992,10	0,00	13.976,12	15,98	0,00
2018	K2884_S	QUOTA DEL FONDO SOCIALE REGIONALE DATRASFERIRE AGLI AMBITI TERRITORIALI INTEGRATI (ATI) ED ALTRI PER FUNZIONAMENTO DEGLI INTERVENTI DI CUI ALL'ART.266 L.R. 11/2015 - TRASFER. CORRENTI AMM.NI LOCALI	1	420.000,00	0,00	420.000,00	0,00	0,00
2018	K4196_S	SPESE PER L'OSSERVATORIO DEGLI HABITAT NATURALI EDELLE POPOLAZIONI FAUNISTICHE. L.R. 17/5/1994,N. 14, ART. 9 - PRESTAZIONI PROF.LI	1	31.734,64	0,00	31.734,64	0,00	0,00
2018	K5816_S	SPESE PER IL FUNZIONAMENTO E LA REALIZZAZIONE DEL SISTEMA INFORMATIVO REGIONALE AMBIENTALE E TERRITORIALE (SIAT) - L.R. 21/01/2015, N. 1- HARDWARE	2	5.843,89	0,00	5.843,89	0,00	0,00
2018	K7356_S	FONDO PER INTERVENTI REGIONALI IN MATERIA DI SICUREZZA CIVILE ED AMBIENTALE IN SEGUITO AD EVENTI CALAMITOSI IVI COMPRESI GLI INTERVENTI DI EMERGENZA DIRETTI AD ASSICURARE LA SALVAGUARDIA DEI BENI E L'ASSISTENZA ALLE PERSONE (LR 27.7.88 N.26) - SPESEDI INVESTIMENTO- HARDWARE	2	10.233,36	0,00	10.233,36	0,00	0,00
2018	K7357_S	FONDO PER L'ATTIVITA' REGIONALE DI PREVENZIONE PRIMARIA E DI PREVISIONE DI FENOMENI DI DEGRADO AMBIENTALE NONCHE' DI IDENTIFICAZIONE DELLE IPOTESI DIRISCHIO DI EVENTI CALAMITOSI (LR 27.7.88 N. 26) -SPESE DI INVESTIMENTO- SOFTWARE	2	16.958,00	0,00	16.958,00	0,00	0,00

Allegato B3 - Gestione residui anno 2018 e precedenti - parte spesa - elenco per capitolo

Epf	Capitolo	Descrizione Capitolo	Titolo	Residuo Iniziale	Importo economie con atto	Tot Mandati al 31/12/2019	Importo economie da riaccertamento	Residuo da mantenere
2018	L0702_S	FONDO DI PREMIALITA' (DELIBERA CIPE 36/2002) FINALIZZATO AL SUPPORTO TECNICO, ALLA FORMAZIONE NONCHE' ALL'ACQUISTO DI BENI E SERVIZI PER IL RAFFORZAMENTO DELL'ATTIVITA' DEL NUCLEO REGIONALE CONTI PUBBLICI TERRITORIALI. (RIF. E/UPB 2.01.010 - CAP. 1939) - HARDWARE	2	5.391,18	0,00	5.391,18	0,00	0,00
2018	L0728_S	UTILIZZO FONDI DELIBERA CIPE N.114/2015 - PROGRAMMA COMPLEMENTARE DI AZIONE E COESIONE PER LA GOVERNAN CE DEI SISTEMI DI GESTIONE E CONTROLLO AUTORITA' D I AUDIT 2014/2020 - DELIBERA CIPE 114/2015. CONTRIBURI SOC. A CARICO ENTE - (RIF. CAP. 00932_E)	1	4.714,43	0,00	2.421,93	0,00	2.292,50
2018	L2810/8020_S	POR FSE 2014-2020: Assistenza Tecnica - Spesecorre nti - Cofinanziamento regionale - SERVIZI AMMINIST RATIVI	1	1.402,76	0,00	1.381,62	0,00	21,14
2018	L2810/8025_S	POR FSE 2014-2020: Assistenza Tecnica - Spese correnti -Finanziamento Stato - Fondo di rotazione ex legge 183/87 - SERVIZI AMMINISTRATIVI (RIF. CAP. 01218_E)	1	3.273,08	0,00	3.223,78	0,00	49,30
2018	L2810/8045_S	POR FSE 2014-2020: Assistenza Tecnica - Spese correnti -FINANZIAMENTO CON FONDI COMUNITARI FSE- SERVIZI AMMINISTRATIVI - (RIF. CAP. 01219_E)	1	4.675,86	0,00	4.605,44	0,00	70,42
2018	L2815/8020_S	POR FSE 2014-2020: ASSE CAPACITA' ISTITUZIONALE E AMMINISTRATIVA-PRIORITA' 11.1- FINANZIAMENTO REGIONALE - ORGANIZZAZIONE EVENTI, PUBBLICITA' E SERVIZI PER TRASFERTA	1	568,77	0,00	32,47	0,00	536,30
2018	L2815/8025_S	POR FSE 2014-2020: ASSE CAPACITA' ISTITUZIONALE E AMMINISTRATIVA-PRIORITA' 11.1- FINANZIAMENTO FONDO DI ROTAZIONE EX LEGGE 183/87 - ORGANIZZAZIONE EVENTI, PUBBLICITA' E SERVIZI PER TRASFERTA. (RIF. CAP. 01218_E)	1	1.327,12	0,00	75,76	0,00	1.251,36
2018	L2815/8045_S	POR FSE 2014-2020: ASSE CAPACITA' ISTITUZIONALE E AMMINISTRATIVA-PRIORITA' 11.1- FINANZIAMENTO CON FONDI COMUNITARI FSE - ORGANIZZAZIONE EVENTI, PUBBLICITA' E SERVIZI PER TRASFERTA. (RIF. CAP.01219_E)	1	1.895,90	0,00	108,22	0,00	1.787,68
2018	L2888_S	QUOTA DEL FONDO SOCIALE REGIONALE DESTINATA ALLA ATTIVITA' DI PROGRAMMAZIONE SOCIALE DELLA REGIONEE ALL'ESERCIZIO DELLE FUNZIONI DI CUI ALL'ART.268 L.R.11/2015 - TRASF. CORRENTI AMM.NI LOCALI	1	2.672,00	0,00	2.672,00	0,00	0,00

Allegato B3 - Gestione residui anno 2018 e precedenti - parte spesa - elenco per capitolo

Epf	Capitolo	Descrizione Capitolo	Titolo	Residuo Iniziale	Importo economie con atto	Tot Mandati al 31/12/2019	Importo economie da riaccertamento	Residuo da mantenere
2018	L3589_S	SPESE CORRENTI IN VIA DI ANTICIPAZIONE PER GARANTIRE L'AVVIO DELLE MISURE DEL PIANO DI SVILUPPO RURALE 2007/2013 E 2014/2020 DI CUI AL REG. CE 1698/2005 E AL REG. UE 1305/2013 DA RIMBORSARE DA PARTE DELL'AGEA. (RIF. CAP. 02753_E) - SERVIZI AMM.VI	1	11.344,41	0,00	0,00	0,00	11.344,41
2018	L3828_S	SPESE PER FAR FRONTE AGLI ADEMPIMENTI DERIVANTI DALLE VARIE EMERGENZE FITOSANITARIE - (RIF. CAP. 00757_E) - TRASF.CORRENTI AMM. LOCALI	1	7.000,00	0,00	7.000,00	0,00	0,00
2018	L3829_S	UTILIZZO PROVENTI DERIVANTI DAI VERSAMENTI DELLA TARIFFA FITOSANITARIA DI CUI ALL'ART. 55, D.LGS. 214/2005. (RIF. CAP. 53_E) - TRASF. CORRENTI AMM. LOCALI	1	5.870,00	0,00	5.870,00	0,00	0,00
2018	L4195/6060_S	SPESE PER L'ESERCIZIO DELLE FUNZIONI AMMINISTRATI-VE IN MATERIA DI PROGRAMMAZIONE ITTICA REGIONALE.L.R. 22/10/2008, N. 15. - TRASFER. CORRENTI AMM.NI LOCALI	1	128.500,00	0,00	128.500,00	0,00	0,00
2018	L5816_S	SPESE PER IL FUNZIONAMENTO E LA REALIZZAZIONE DEL SISTEMA INFORMATIVO REGIONALE AMBIENTALE E TERRITORIALE (SIAT) L.R. 21/01/2015, N.1 - SOFTWARE	2	4.381,02	0,00	4.381,02	0,00	0,00
2018	L6705/8025_S	POR FESR:2007/2013 - ASSE 1 - INNOVAZIONE-ATTIVITA 1.2.2 - INFRASTRUTTURE PER FINANZIAMENTO CON FONDI L. 183/87- ALTRI TRASF. IN CONTO CAPITALE N.A.C. A AM. CENTRALI (RIF. E/UPB4.03.008 CAP. 2994)	2	193.528,00	0,00	193.528,00	0,00	0,00
2018	L6705/8038_S	POR FESR:2007/2013 - ASSE 1 - INNOVAZIONE-ATTIVITA 1.2.2 - INFRASTRUTTURE PER FINANZIAMENTO CON FONDI COMUNITARI FESR-ALTRI TRASFER. IN C/CAPITALE N.A.C A AMM. CENTRALI- (RIF. E/UPB4.03.008 CAP. 2993)	2	146.472,00	0,00	146.472,00	0,00	0,00
2018	M0689_S	PAR FSC 2007-2013-ASSE V-AZIONE V.1.1-REALIZZAZIONE ATTIVITA' DI SUPPORTO ALL'ATTUAZIONE DEL PAR. - SOFTWARE	2	41.091,86	0,00	41.091,86	0,00	0,00
2018	M5350_S	ATTIVITA' PROMOZIONALE E PUBBLICITARIA TURISTICADELLA REGIONE - L.R. 10/07/2017, n. 8 - TRASFERIM. CORRENTI AMM.NI CENTRALI	1	5.000,00	0,00	5.000,00	0,00	0,00
2018	M5816_S	SPESE PER IL FUNZIONAMENTO E LA REALIZZAZIONE DEL SISTEMA INFORMATIVO REGIONALE AMBIENTALE E TERRITO RIALE (SIAT) ART. 255 L.R. 21/01/2015, N. 1 - TRASF.CORRENTI AMM.NI CENTRALI	1	20.000,00	0,00	20.000,00	0,00	0,00

Allegato B3 - Gestione residui anno 2018 e precedenti - parte spesa - elenco per capitolo

Epf	Capitolo	Descrizione Capitolo	Titolo	Residuo Iniziale	Importo economie con atto	Tot Mandati al 31/12/2019	Importo economie da riaccertamento	Residuo da mantenere
2018	M9031_S	PAR FSC 2007-2013: ASSE II-AZIONE II.4.1COMPLETAMENTO DELL'INFRASTRUTTURA A BANDALARGA. (SPESE PER INVESTIMENTI) - ALTRI TRASF. IN C/CAPIT N.A.C. A AMM. CENTRALI	2	195.510,82	0,00	195.510,82	0,00	0,00
2018	N0689_S	PAR FSC 2007-2013-ASSE V-AZIONE V.1.1-REALIZZAZIONE ATTIVITA' DI SUPPORTO ALL'ATTUAZIONE DEL PAR. - HARDWARE	2	2.104,50	0,00	2.104,50	0,00	0,00
2018	N0728_S	UTILIZZO FONDI DELIBERA CIPE N.114/2015 - PROGRAMMA COMPLEMENTARE DI AZIONE E COESIONE PER LA GOVERNAN CE DEI SISTEMI DI GESTIONE E CONTROLLO AUTORITA' D I AUDIT 2014/2020 - DELIBERA CIPE 114/2015. IRAP - (RIF. CAP. 00932_E)	1	1.189,56	0,00	571,77	0,00	617,79
2018	N2810/8020_S	POR FSE 2014-2020: ASSISTENZA TECNICA - SPESE COR RENTI - COFINANZIAMENTO REGIONALE - UTILIZZO BENI DI TERZI	1	307,69	0,00	307,69	0,00	0,00
2018	N2810/8025_S	POR FSE 2014-2020: ASSISTENZA TECNICA - SPESE COR RENTI - FINANZIAMENTO STATO - FONDO DI ROTAZIONE EX LEGGE 183/87 - UTILIZZO BENI DI TERZI.(RIF. CAP. 01218_E)	1	718,09	0,00	718,09	0,00	0,00
2018	N2810/8045_S	POR FSE 2014-2020: ASSISTENZA TECNICA - SPESE COR RENTI - FINANZIAMENTO CON FONDI COMUNITARI FSE- UT ILIZZO BENI DI TERZI. (RIF. CAP.01219_E)	1	1.025,78	0,00	1.025,78	0,00	0,00
2018	N3589_S	SPESE CORRENTI IN VIA DI ANTICIPAZIONE PER GARANTIRE L'AVVIO DELLE MISURE DEL PIANO DI SVILUPPO RURALE 2007/2013 E 2014/2020 DI CUI AL REG. CE 1698/2005 E AL REG. UE 1305/2013 DA RIMBORSARE DA PARTE DELL'AGEA. (RIF. CAP. 02753_E) - ALTRI SERVIZI	1	251.982,85	0,00	236.425,79	9.721,92	5.835,14
2018	N5350_S	ATTIVITA' PROMOZIONALE E PUBBLICITARIA TURISTICADELLA REGIONE - L.R. 10/07/2017, n. 8 - TRASFERIM. CORRENTI AMM.NI LOCALI	1	208.500,00	0,00	174.512,80	3.987,20	30.000,00
2018	O6743/8020_S	POR FESR 2014-2020: ASSISTENZA TECNICA-SPESE COR RENTI - COFINANZIAMENTO REGIONALE -ALTRE SPESE PER IL PERSONALE	1	1.800,00	0,00	1.800,00	0,00	0,00
2018	O6743/8025_S	POR FESR 2014-2020: ASSISTENZA TECNICA-SPESE COR RENTI - FINANZIAMENTO STATO - FONDO DI ROTAZIONE EX LEGGE 183/87 - ALTRE SPESE PER IL PERSONALE (RIF.CAP. 01766_E)	1	4.200,00	0,00	4.200,00	0,00	0,00

Allegato B3 - Gestione residui anno 2018 e precedenti - parte spesa - elenco per capitolo

Epf	Capitolo	Descrizione Capitolo	Titolo	Residuo Iniziale	Importo economie con atto	Tot Mandati al 31/12/2019	Importo economie da riaccertamento	Residuo da mantenere
2018	O6743/8038_S	POR FESR 2014-2020: ASSISTENZA TECNICA-SPESE COR RENTI - FINANZIAMENTO CON FONDI COMUNITARI FESR - ALTRE SPESE PER IL PERSONALE - (RIF. CAP. 02958_E)	1	6.000,00	0,00	6.000,00	0,00	0,00
2018	P0702_S	FONDO DI PREMIALITA' (DELIBERA CIPE 36/2002)FINALI ZZATO AL SUPPORTO TECNICO, ALLA FORMAZIONE NONCHE' ALL'ACQUISTO DI BENI E SERVIZI PER IL RAFFORZAMENT O DELL'ATTIVITA' DEL NUCLEO REGIONALE CONTI PUBBLI CI - SERVIZI AMMINISTRATIVI (RIF. 01939_E)	1	16.975,61	0,00	16.975,61	0,00	0,00
2018	P2118_S	ART.20,C.2- SPESE PER L'ATTIVITA' DI INDIRIZZO E COORDINAMENTO DEL SERV. SAN. REG.. -TRASF. CORRENTI AMM.NI LOCALI	1	777.500,00	0,00	416.123,26	0,00	361.376,74
2018	P3589_S	SPESE CORRENTI IN VIA DI ANTICIPAZIONE PER GARANTIRE L'AVVIO DELLE MISURE DEL PIANO DI SVILUPPO RURALE 2007/2013 E 2014/2020 DI CUI AL REG. CE 1698/2005 E AL REG. UE 1305/2013 DA RIMBORSARE DA PARTE DELL'AGEA. (RIF. CAP. 02753_E) - TRASF.CORRENTI AMM.NI LOCALI	1	89.263,56	0,00	89.263,56	0,00	0,00
2018	P4190/6060_S	SPESE CORRENTI PER L'ES. DELLE FUNZ.AMMINISTRATIVE DI COMPETENZA REGIONALE IN MATERIA DI CACCIA-LR 17 .5.94 N.14 -LR 25.11.2004, N.25-INTERVENTI DIRETTI DELLA REGIONE - ALTRI SERVIZI	1	19.285,94	0,00	19.285,94	0,00	0,00
2018	P4195/6060_S	SPESE PER L'ESERCIZIO DELLE FUNZIONI AMMINISTRATI-VE IN MATERIA DI PROGRAMMAZIONE ITTICA REGIONALE.L.R. 22/10/2008, N. 15. - ATTREZZATURE	2	914,63	0,00	914,63	0,00	0,00
2018	P4196_S	SPESE PER L'OSSERVATORIO DEGLI HABITAT NATURALI E DELLE POPOLAZIONI FAUNISTICHE. L.R. 17/5/1994,N.14 ART. 9 - TRASFERIMENTI CORRENTI A AMMINISTRAZIONI CENTRALI	1	10.000,00	0,00	10.000,00	0,00	0,00
2018	P7352_S	TRASFERIMENTI A IMPRESE PER INTERVENTI DI CUI ALLA DELIBERA CIPE 17/03 PER L'ACCORDO DI PROGRAMMA QUA DRO PER LA TUTELA E LA PREVENZIONE DEI BENI CULTU RALI. CONTRIBUTI AGLI INVESTIMENTI A AMMINISTRAZIO NI LOCALI	2	48.903,55	0,00	0,00	0,00	48.903,55
2018	Q3829_S	UTILIZZO PROVENTI DERIVANTI DAI VERSAMENTI DELLA TARIFFA FITOSANITARIA DI CUI ALL'ART. 55, D.LGS. 214/2005. (RIF. CAP. 53_E) - HARDWARE	2	1.983,72	0,00	1.983,72	0,00	0,00

Allegato B3 - Gestione residui anno 2018 e precedenti - parte spesa - elenco per capitolo

Epf	Capitolo	Descrizione Capitolo	Titolo	Residuo Iniziale	Importo economie con atto	Tot Mandati al 31/12/2019	Importo economie da riaccertamento	Residuo da mantenere
2018	R2118_S	ART.20,C.2- SPESE PER L'ATTIVITA' DI INDIRIZZO E COORDINAMENTO DEL SERV. SAN. REG.. -TRASF. CORRENTI IST. SOC. PRIVATE	1	50.000,00	0,00	5.750,00	0,00	44.250,00
2018	R2810/8020_S	POR FSE 2014-2020: ASSISTENZA TECNICA - SPESE COR RENTI - COFINANZIAMENTO REGIONALE - ALTRE SPESE PER IL PERSONALE	1	1.350,00	0,00	1.350,00	0,00	0,00
2018	R2810/8025_S	POR FSE 2014-2020: ASSISTENZA TECNICA - SPESE COR RENTI - FINANZIAMENTO STATO - FONDO DI ROTAZIONE EX LEGGE 183/87 - ALTRE SPESE PER IL PERSONALE - (RIF. CAP. 01218_E)	1	3.150,00	0,00	3.150,00	0,00	0,00
2018	R2810/8045_S	POR FSE 2014-2020: ASSISTENZA TECNICA - SPESE COR RENTI - FINANZIAMENTO CON FONDI COMUNITARI - ALTRE SPESE PER IL PERSONALE - (RIF. CAP. 01219_E)	1	4.500,00	0,00	4.500,00	0,00	0,00
2018	R2884_S	QUOTA DEL FONDO SOCIALE REGIONALE DATRASFERIRE AGLI AMBITI TERRITORIALI INTEGRATI (ATI) ED ALTRI PER FUNZIONAMENTO DEGLI INTERVENTI DI CUI ALL'ART.266 L.R. 11/2015 - TRASFER. CORRENTI AMM.NI LOCALI	1	1.149.999,91	0,00	1.149.999,91	0,00	0,00
2018	R3589_S	SPESE CORRENTI IN VIA DI ANTICIPAZIONE PER GARANTIRE L'AVVIO DELLE MISURE DEL PIANO DI SVILUPPO RURALE 2007/2013 E 2014/2020 DI CUI AL REG. CE 1698/2005 E AL REG. UE 1305/2013 DA RIMBORSARE DA PARTE DELL'AGEA. (RIF. CAP. 02753_E) - IRAP	1	7.275,65	0,00	6.761,10	0,00	514,55
2018	S0728_S	UTILIZZO FONDI DELIBERA CIPE N.114/2015 - PROGRAMMA COMPLEMENTARE DI AZIONE E COESIONE PER LA GOVERNAN CE DEI SISTEMI DI GESTIONE E CONTROLLO AUTORITA' DI AUDIT 2014/2020 - DELIBERA CIPE 114/2015. - ALTRE SPESE PER IL PERSONALE - (RIF. CAP. 00932_E)	1	2.150,64	0,00	2.150,64	0,00	0,00
2018	S2888_S	QUOTA DEL FONDO SOCIALE REGIONALE DESTINATA ALLA ATTIVITA' DI PROGRAMMAZIONE SOCIALE DELLA REGIONEE ALL'ESERCIZIO DELLE FUNZIONI DI CUI ALL'ART.268 L.R.11/2015 - TRASF. CORRENTI AMM.NI LOCALI	1	126.933,00	0,00	126.933,00	0,00	0,00
2018	S5350_S	ATTIVITA' PROMOZIONALE E PUBBLICITARIA TURISTICADELLA REGIONE - L.R. 10/07/2017, n. 8 - TRASFERIM. CORRENTI ISTITUZ. SOCIALI PRIVATE	1	31.500,00	0,00	31.000,00	0,00	500,00

Allegato B3 - Gestione residui anno 2018 e precedenti - parte spesa - elenco per capitolo

Epf	Capitolo	Descrizione Capitolo	Titolo	Residuo Iniziale	Importo economie con atto	Tot Mandati al 31/12/2019	Importo economie da riaccertamento	Residuo da mantenere
2018	T2888_S	QUOTA DEL FONDO SOCIALE REGIONALE DESTINATA ALLA ATTIVITA' DI PROGRAMMAZIONE SOCIALE DELLA REGIONEE ALL'ESERCIZIO DELLE FUNZIONI DI CUI ALL'ART.268 L.R.11/2015 - TRASF.CORRENTI IST. SOC. PRIVATE	1	6.050,40	0,00	6.050,40	0,00	0,00
2018	U2852_S	FONDO REGIONALE DI PROTEZIONE CIVILE AI SENSI DEL-L'ART.138,COMMI 16 E 17,LEGGE N.388 DEL 23.12.2000(RIF. E/UPB 2.01.006- CAP. 1898) - CONTR. INVESTIMENTI AMM.NI LOCALI	2	2.906,97	0,00	0,00	0,00	2.906,97
2018	W2888_S	QUOTA DEL FONDO SOCIALE REGIONALE DESTINATA ALLA ATTIVITA' DI PROGRAMMAZIONE SOCIALE DELLA REGIONEE ALL'ESERCIZIO DELLE FUNZIONI DI CUI ALL'ART.268 L.R.11/2015 - TRASF.CORRENTI AMM.NI LOCALI	1	50.620,00	0,00	50.620,00	0,00	0,00
2018	W3589_S	SPESE CORRENTI IN VIA DI ANTICIPAZIONE PER GARANTI RE L'AVVIO DELLE MISURE DEL PIANO DI SVILUPPO RURALE 2007/2013 E 2014/2020 DI CUI AL REG.CE 1698/2005 E AL REG. UE 1305/2013 DA RIMBORSARE DA PARTE DELL'AGEA. (RIF. CAP. 02753_E) - ALTRI CONTRIBUTI SOCIALI	1	286,24	0,00	0,00	0,00	286,24
2018	X3589_S	SPESE CORRENTI IN VIA DI ANTICIPAZIONE PER GARANTI RE L'AVVIO DELLE MISURE DEL PIANO DI SVILUPPO RURALE 2007/2013 E 2014/2020 DI CUI AL REG.CE 1698/2005 E AL REG. UE 1305/2013 DA RIMBORSARE DA PARTE DELL'AGEA. (RIF. CAP. 02753_E) - ALTRE SPESE PER IL PERSONALE	1	18.000,00	0,00	18.000,00	0,00	0,00
2018	Z0060_S	RETRIBUZIONI E TRATTAMENTO ACCESSORIO RICORRENTE AL PERSONALE DELLA GIUNTA REGIONALE, ANCHE A TEMPO DETERMINATO -LR 16/12/83 N.46- (SPESE OBBLIGATORIE)	1	19.776,22	0,00	19.776,22	0,00	0,00
2018	Z0061_S	ONERI PREVIDENZIALI, ASSISTENZIALI ED ASSICURATIVI A CARICO DELLA REGIONE PER IL PERSONALE DELLA GIUNTA REGIONALE ANCHE A TEMPO DETERMINATO. L.R.16/12/1983 N. 46 (SPESA OBBLIGATORIA)	1	62.115,95	0,00	42.115,30	0,00	20.000,65
2018	Z0062_S	ALTRI CONTRIBUTI SOCIALI A CARICO DELL'ENTE PER PERSONALE DELLA GIUNTA REGIONALE ANCHE A TEMPO DETERMINATO.L.R.16/12/1983 N. 46 (SPESA OBBLIGATORIA)	1	2.119,02	0,00	0,00	0,00	2.119,02

Allegato B3 - Gestione residui anno 2018 e precedenti - parte spesa - elenco per capitolo

Epf	Capitolo	Descrizione Capitolo	Titolo	Residuo Iniziale	Importo economie con atto	Tot Mandati al 31/12/2019	Importo economie da riaccertamento	Residuo da mantenere
2018	Z0063_S	IMPOSTA REGIONALE SULLE ATTIVITA' PRODUTTIVE SULL'AMMONTARE DELLE RETRIBUZIONI CORRISPOSTE AL PERSONALE DELLA GIUNTA REGIONALEANCHE A TEMPO DETERMINATO. ART.10 D.LGS N.446/97- SPESAOBBLIGAT.	1	13.673,61	0,00	13.673,61	0,00	0,00
2018	Z0065_S	RIMBORSO SPESE PER MISSIONI DEL PERSONALE DELLA GIUNTA REGIONALE ANCHE A TEMPO DETERMINATO - LR 15/6/1979 N.28- (SPESEOBBLIGATORIE) 0	1	6.080,66	0,00	30,00	0,00	6.050,66
2018	Z0066_S	SPESE PER MISSIONI DEL PERSONALE DELLA GIUNTA REGIONALE AL DI FUORI DEL LIMITE PREVISTO DALL' ART.6, C.12, DEL DL 78/2010. 0	1	1.020,15	0,00	69,01	0,00	951,14
2018	Z0067_S	COMPENSI AL PERSONALE DELLA GIUNTA REGIONALE ANCHE A TEMPO DETERMINATO PER LA PRESTAZIONE DI LAVORO STRAORDINARIO- (ART.14CCNL1998/2001-) SPESE OBBLIGATORIE-	1	300,13	0,00	300,13	0,00	0,00
2018	Z0160_S	RETRIBUZIONI E TRATTAMENTO ACCESSORIO RICORRENTE AL PERSONALE DELLA GIUNTA REGIONALE, ANCHE A TEMPO DETERMINATO -LR 16/12/83 N.46- (SPESE OBBLIGATORIE)	1	10.066,44	0,00	10.066,44	0,00	0,00
2018	Z0161_S	ONERI PREVIDENZIALI, ASSISTENZIALI ED ASSICURATIVI A CARICO DELLA REGIONE PER IL PERSONALE DELLA GIUNTA REGIONALE ANCHE A TEMPO DETERMINATO. L.R.16/12/1983 N. 46 (SPESA OBBLIGATORIA)	1	64.502,17	0,00	64.502,17	0,00	0,00
2018	Z0162_S	ALTRI CONTRIBUTI SOCIALI A CARICO DELL'ENTE PER PERSONALE DELLA GIUNTA REGIONALE ANCHE A TEMPO DETERMINATO.L.R.16/12/1983 N. 46 (SPESA OBBLIGATORIA)	1	759,38	0,00	0,00	0,00	759,38
2018	Z0163_S	IMPOSTA REGIONALE SULLE ATTIVITA' PRODUTTIVE SULL'AMMONTARE DELLE RETRIBUZIONI CORRISPOSTE AL PERSONALE DELLA GIUNTA REGIONALEANCHE A TEMPO DETERMINATO. ART.10 D.LGS N.446/97- SPESAOBBLIGAT.	1	14.026,74	0,00	14.026,74	0,00	0,00
2018	Z0165_S	RIMBORSO SPESE PER MISSIONI DEL PERSONALE DELLA GIUNTA REGIONALE ANCHE A TEMPO DETERMINATO - LR 15/6/1979 N.28- (SPESEOBBLIGATORIE) 0	1	4.689,33	0,00	943,56	0,00	3.745,77
2018	Z0166_S	SPESE PER MISSIONI DEL PERSONALE DELLA GIUNTA REGIONALE AL DI FUORI DEL LIMITE PREVISTO DALL' ART.6, C.12, DEL DL 78/2010. 0	1	1.053,11	0,00	71,03	0,00	982,08

Allegato B3 - Gestione residui anno 2018 e precedenti - parte spesa - elenco per capitolo

Epf	Capitolo	Descrizione Capitolo	Titolo	Residuo Iniziale	Importo economie con atto	Tot Mandati al 31/12/2019	Importo economie da riaccertamento	Residuo da mantenere
2018	Z0260_S	RETRIBUZIONI E TRATTAMENTO ACCESSORIO RICORRENTE AL PERSONALE DELLA GIUNTA REGIONALE, ANCHE A TEMPO DETERMINATO -LR 16/12/83 N.46- (SPESE OBBLIGATORIE)	1	46.225,67	0,00	46.225,67	0,00	0,00
2018	Z0261_S	ONERI PREVIDENZIALI, ASSISTENZIALI ED ASSICURATIVI A CARICO DELLA REGIONE PER IL PERSONALE DELLA GIUNTA REGIONALE ANCHE A TEMPO DETERMINATO. L.R.16/12/1983 N. 46 (SPESA OBBLIGATORIA)	1	151.662,58	0,00	130.694,84	0,00	20.967,74
2018	Z0262_S	ALTRI CONTRIBUTI SOCIALI A CARICO DELL'ENTE PER PERSONALE DELLA GIUNTA REGIONALE ANCHE A TEMPO DETERMINATO.L.R.16/12/1983 N. 46 (SPESA OBBLIGATORIA)	1	1.213,90	0,00	0,00	0,00	1.213,90
2018	Z0263_S	IMPOSTA REGIONALE SULLE ATTIVITA' PRODUTTIVE SULL'AMMONTARE DELLE RETRIBUZIONI CORRISPOSTE AL PERSONALE DELLA GIUNTA REGIONALEANCHE A TEMPO DETERMINATO. ART.10 D.LGS N.446/97- SPESAOBBLIGAT.	1	30.438,39	0,00	30.438,39	0,00	0,00
2018	Z0265_S	RIMBORSO SPESE PER MISSIONI DEL PERSONALE DELLA GIUNTA REGIONALE ANCHE A TEMPO DETERMINATO - LR 15/6/1979 N.28- (SPESEOBBLIGATORIE) 0	1	3.438,08	0,00	1.497,21	0,00	1.940,87
2018	Z0266_S	SPESE PER MISSIONI DEL PERSONALE DELLA GIUNTA REGIONALE AL DI FUORI DEL LIMITE PREVISTO DALL' ART.6, C.12, DEL DL 78/2010. 0	1	1.667,38	0,00	112,85	0,00	1.554,53
2018	Z0267_S	COMPENSI AL PERSONALE DELLA GIUNTA REGIONALE ANCHE A TEMPO DETERMINATO PER LA PRESTAZIONE DI LAVORO STRAORDINARIO- (ART.14CCNL1998/2001-) SPESE OBBLIGATORIE-	1	13.385,03	0,00	12.585,65	0,00	799,38
2018	Z0360_S	RETRIBUZIONI E TRATTAMENTO ACCESSORIO RICORRENTE AL PERSONALE DELLA GIUNTA REGIONALE, ANCHE A TEMPO DETERMINATO -LR 16/12/83 N.46- (SPESE OBBLIGATORIE)	1	1.973,30	0,00	1.973,30	0,00	0,00
2018	Z0361_S	ONERI PREVIDENZIALI, ASSISTENZIALI ED ASSICURATIVI A CARICO DELLA REGIONE PER IL PERSONALE DELLA GIUNTA REGIONALE ANCHE A TEMPO DETERMINATO. L.R.16/12/1983 N. 46 (SPESA OBBLIGATORIA)	1	8.651,03	0,00	8.651,03	0,00	0,00
2018	Z0362_S	ALTRI CONTRIBUTI SOCIALI A CARICO DELL'ENTE PER PERSONALE DELLA GIUNTA REGIONALE ANCHE A TEMPO DETERMINATO.L.R.16/12/1983 N. 46 (SPESA OBBLIGATORIA)	1	160,33	0,00	0,00	0,00	160,33

Allegato B3 - Gestione residui anno 2018 e precedenti - parte spesa - elenco per capitolo

Epf	Capitolo	Descrizione Capitolo	Titolo	Residuo Iniziale	Importo economie con atto	Tot Mandati al 31/12/2019	Importo economie da riaccertamento	Residuo da mantenere
2018	Z0363_S	IMPOSTA REGIONALE SULLE ATTIVITA' PRODUTTIVE SULL'AMMONTARE DELLE RETRIBUZIONI CORRISPOSTE AL PERSONALE DELLA GIUNTA REGIONALEANCHE A TEMPO DETERMINATO. ART.10 D.LGS N.446/97- SPESAOBBLIGAT.	1	3.000,31	0,00	3.000,31	0,00	0,00
2018	Z0365_S	RIMBORSO SPESE PER MISSIONI DEL PERSONALE DELLA GIUNTA REGIONALE ANCHE A TEMPO DETERMINATO - LR 15/6/1979 N.28- (SPESEOBBLIGATORIE) 0	1	902,09	0,00	194,95	0,00	707,14
2018	Z0366_S	SPESE PER MISSIONI DEL PERSONALE DELLA GIUNTA REGIONALE AL DI FUORI DEL LIMITE PREVISTO DALL' ART.6, C.12, DEL DL 78/2010. 0	1	216,42	0,00	14,61	0,00	201,81
2018	Z0460_S	RETRIBUZIONI E TRATTAMENTO ACCESSORIO RICORRENTE AL PERSONALE DELLA GIUNTA REGIONALE, ANCHE A TEMPO DETERMINATO -LR 16/12/83 N.46- (SPESE OBBLIGATORIE)	1	3.192,09	0,00	3.192,09	0,00	0,00
2018	Z0461_S	ONERI PREVIDENZIALI, ASSISTENZIALI ED ASSICURATIVI A CARICO DELLA REGIONE PER IL PERSONALE DELLA GIUNTA REGIONALE ANCHE A TEMPO DETERMINATO. L.R.16/12/1983 N. 46 (SPESA OBBLIGATORIA)	1	15.900,13	0,00	15.900,13	0,00	0,00
2018	Z0462_S	ALTRI CONTRIBUTI SOCIALI A CARICO DELL'ENTE PER PERSONALE DELLA GIUNTA REGIONALE ANCHE A TEMPO DETERMINATO.L.R.16/12/1983 N. 46 (SPESA OBBLIGATORIA)	1	260,12	0,00	0,00	0,00	260,12
2018	Z0463_S	IMPOSTA REGIONALE SULLE ATTIVITA' PRODUTTIVE SULL'AMMONTARE DELLE RETRIBUZIONI CORRISPOSTE AL PERSONALE DELLA GIUNTA REGIONALEANCHE A TEMPO DETERMINATO. ART.10 D.LGS N.446/97- SPESAOBBLIGAT.	1	4.804,60	0,00	4.804,60	0,00	0,00
2018	Z0465_S	RIMBORSO SPESE PER MISSIONI DEL PERSONALE DELLA GIUNTA REGIONALE ANCHE A TEMPO DETERMINATO - LR 15/6/1979 N.28- (SPESEOBBLIGATORIE) 0	1	1.571,45	0,00	514,52	0,00	1.056,93
2018	Z0466_S	SPESE PER MISSIONI DEL PERSONALE DELLA GIUNTA REGIONALE AL DI FUORI DEL LIMITE PREVISTO DALL' ART.6, C.12, DEL DL 78/2010. 0	1	350,91	0,00	23,83	0,00	327,08
2018	Z0467_S	COMPENSI AL PERSONALE DELLA GIUNTA REGIONALE ANCHE A TEMPO DETERMINATO PER LA PRESTAZIONE DI LAVORO STRAORDINARIO- (ART.14CCNL1998/2001-) SPESE OBBLIGATORIE-	1	60,42	0,00	37,08	0,00	23,34

Allegato B3 - Gestione residui anno 2018 e precedenti - parte spesa - elenco per capitolo

Epf	Capitolo	Descrizione Capitolo	Titolo	Residuo Iniziale	Importo economie con atto	Tot Mandati al 31/12/2019	Importo economie da riaccertamento	Residuo da mantenere
2018	Z0560_S	RETRIBUZIONI E TRATTAMENTO ACCESSORIO RICORRENTE AL PERSONALE DELLA GIUNTA REGIONALE, ANCHE A TEMPO DETERMINATO -LR 16/12/83 N.46- (SPESE OBBLIGATORIE)	1	3.598,38	0,00	3.598,38	0,00	0,00
2018	Z0561_S	ONERI PREVIDENZIALI, ASSISTENZIALI ED ASSICURATIVI A CARICO DELLA REGIONE PER IL PERSONALE DELLA GIUNTA REGIONALE ANCHE A TEMPO DETERMINATO. L.R.16/12/1983 N. 46 (SPESA OBBLIGATORIA)	1	18.098,62	0,00	18.098,62	0,00	0,00
2018	Z0562_S	ALTRI CONTRIBUTI SOCIALI A CARICO DELL'ENTE PER PERSONALE DELLA GIUNTA REGIONALE ANCHE A TEMPO DETERMINATO.L.R.16/12/1983 N. 46 (SPESA OBBLIGATORIA)	1	282,56	0,00	0,00	0,00	282,56
2018	Z0563_S	IMPOSTA REGIONALE SULLE ATTIVITA' PRODUTTIVE SULL'AMMONTARE DELLE RETRIBUZIONI CORRISPOSTE AL PERSONALE DELLA GIUNTA REGIONALEANCHE A TEMPO DETERMINATO. ART.10 D.LGS N.446/97- SPESAOBBLIGAT.	1	6.847,17	0,00	6.847,17	0,00	0,00
2018	Z0565_S	RIMBORSO SPESE PER MISSIONI DEL PERSONALE DELLA GIUNTA REGIONALE ANCHE A TEMPO DETERMINATO - LR 15/6/1979 N.28- (SPESEOBBLIGATORIE) 0	1	1.771,63	0,00	356,11	0,00	1.415,52
2018	Z0566_S	SPESE PER MISSIONI DEL PERSONALE DELLA GIUNTA REGIONALE AL DI FUORI DEL LIMITE PREVISTO DALL' ART.6, C.12, DEL DL 78/2010. 0	1	398,20	0,00	26,75	0,00	371,45
2018	Z0660_S	RETRIBUZIONI E TRATTAMENTO ACCESSORIO RICORRENTE AL PERSONALE DELLA GIUNTA REGIONALE, ANCHE A TEMPO DETERMINATO -LR 16/12/83 N.46- (SPESE OBBLIGATORIE)	1	29.842,39	0,00	29.842,39	0,00	0,00
2018	Z0661_S	ONERI PREVIDENZIALI, ASSISTENZIALI ED ASSICURATIVI A CARICO DELLA REGIONE PER IL PERSONALE DELLA GIUNTA REGIONALE ANCHE A TEMPO DETERMINATO. L.R.16/12/1983 N. 46 (SPESA OBBLIGATORIA)	1	66.826,44	0,00	50.342,53	0,00	16.483,91
2018	Z0662_S	ALTRI CONTRIBUTI SOCIALI A CARICO DELL'ENTE PER PERSONALE DELLA GIUNTA REGIONALE ANCHE A TEMPO DETERMINATO.L.R.16/12/1983 N. 46 (SPESA OBBLIGATORIA)	1	752,20	0,00	0,00	0,00	752,20
2018	Z0663_S	IMPOSTA REGIONALE SULLE ATTIVITA' PRODUTTIVE SULL'AMMONTARE DELLE RETRIBUZIONI CORRISPOSTE AL PERSONALE DELLA GIUNTA REGIONALEANCHE A TEMPO DETERMINATO. ART.10 D.LGS N.446/97- SPESAOBBLIGAT.	1	13.629,73	0,00	13.629,73	0,00	0,00

Allegato B3 - Gestione residui anno 2018 e precedenti - parte spesa - elenco per capitolo

Epf	Capitolo	Descrizione Capitolo	Titolo	Residuo Iniziale	Importo economie con atto	Tot Mandati al 31/12/2019	Importo economie da riaccertamento	Residuo da mantenere
2018	Z0665_S	RIMBORSO SPESE PER MISSIONI DEL PERSONALE DELLA GIUNTA REGIONALE ANCHE A TEMPO DETERMINATO - LR 15/6/1979 N.28- (SPESEOBBLIGATORIE) 0	1	4.566,13	0,00	920,16	0,00	3.645,97
2018	Z0666_S	SPESE PER MISSIONI DEL PERSONALE DELLA GIUNTA REGIONALE AL DI FUORI DEL LIMITE PREVISTO DALL' ART.6, C.12, DEL DL 78/2010. 0	1	1.025,47	0,00	69,23	0,00	956,24
2018	Z0667_S	COMPENSI AL PERSONALE DELLA GIUNTA REGIONALE ANCHE A TEMPO DETERMINATO PER LA PRESTAZIONE DI LAVORO STRAORDINARIO- (ART.14CCNL1998/2001-) SPESE OBBLIGATORIE-	1	715,73	0,00	502,65	0,00	213,08
2018	Z0760_S	RETRIBUZIONI E TRATTAMENTO ACCESSORIO RICORRENTE AL PERSONALE DELLA GIUNTA REGIONALE, ANCHE A TEMPO DETERMINATO -LR 16/12/83 N.46- (SPESE OBBLIGATORIE)	1	522,35	0,00	522,35	0,00	0,00
2018	Z0761_S	ONERI PREVIDENZIALI, ASSISTENZIALI ED ASSICURATIVI A CARICO DELLA REGIONE PER IL PERSONALE DELLA GIUNTA REGIONALE ANCHE A TEMPO DETERMINATO. L.R.16/12/1983 N. 46 (SPESA OBBLIGATORIA)	1	2.193,34	0,00	2.193,34	0,00	0,00
2018	Z0762_S	ALTRI CONTRIBUTI SOCIALI A CARICO DELL'ENTE PER PERSONALE DELLA GIUNTA REGIONALE ANCHE A TEMPO DETERMINATO.L.R.16/12/1983 N. 46 (SPESA OBBLIGATORIA)	1	35,21	0,00	0,00	0,00	35,21
2018	Z0763_S	IMPOSTA REGIONALE SULLE ATTIVITA' PRODUTTIVE SULL'AMMONTARE DELLE RETRIBUZIONI CORRISPOSTE AL PERSONALE DELLA GIUNTA REGIONALEANCHE A TEMPO DETERMINATO. ART.10 D.LGS N.446/97- SPESAOBBLIGAT.	1	890,25	0,00	820,48	0,00	69,77
2018	Z0765_S	RIMBORSO SPESE PER MISSIONI DEL PERSONALE DELLA GIUNTA REGIONALE ANCHE A TEMPO DETERMINATO - LR 15/6/1979 N.28- (SPESEOBBLIGATORIE) 0	1	252,72	0,00	51,99	0,00	200,73
2018	Z0766_S	SPESE PER MISSIONI DEL PERSONALE DELLA GIUNTA REGIONALE AL DI FUORI DEL LIMITE PREVISTO DALL' ART.6, C.12, DEL DL 78/2010. 0	1	57,60	0,00	3,82	0,00	53,78
2018	Z0860_S	RETRIBUZIONI E TRATTAMENTO ACCESSORIO RICORRENTE AL PERSONALE DELLA GIUNTA REGIONALE, ANCHE A TEMPO DETERMINATO -LR 16/12/83 N.46- (SPESE OBBLIGATORIE)	1	20.713,87	0,00	5.235,41	0,00	15.478,46

Allegato B3 - Gestione residui anno 2018 e precedenti - parte spesa - elenco per capitolo

Epf	Capitolo	Descrizione Capitolo	Titolo	Residuo Iniziale	Importo economie con atto	Tot Mandati al 31/12/2019	Importo economie da riaccertamento	Residuo da mantenere
2018	Z0861_S	ONERI PREVIDENZIALI, ASSISTENZIALI ED ASSICURATIVI A CARICO DELLA REGIONE PER IL PERSONALE DELLA GIUNTA REGIONALE ANCHE A TEMPO DETERMINATO. L.R.16/12/1983 N. 46 (SPESA OBBLIGATORIA)	1	276.176,52	0,00	226.437,64	0,00	49.738,88
2018	Z0862_S	ALTRI CONTRIBUTI SOCIALI A CARICO DELL'ENTE PER PERSONALE DELLA GIUNTA REGIONALE ANCHE A TEMPO DETERMINATO.L.R.16/12/1983 N. 46 (SPESA OBBLIGATORIA)	1	10.452,68	0,00	0,00	0,00	10.452,68
2018	Z0863_S	IMPOSTA REGIONALE SULLE ATTIVITA' PRODUTTIVE SULL'AMMONTARE DELLE RETRIBUZIONI CORRISPOSTE AL PERSONALE DELLA GIUNTA REGIONALEANCHE A TEMPO DETERMINATO. ART.10 D.LGS N.446/97- SPESAOBBLIGAT.	1	13.209,74	0,00	11.576,96	1.528,73	104,05
2018	Z0865_S	RIMBORSO SPESE PER MISSIONI DEL PERSONALE DELLA GIUNTA REGIONALE ANCHE A TEMPO DETERMINATO - LR 15/6/1979 N.28- (SPESEOBBLIGATORIE) 0	1	6.194,51	0,00	1.299,66	0,00	4.894,85
2018	Z0866_S	SPESE PER MISSIONI DEL PERSONALE DELLA GIUNTA REGIONALE AL DI FUORI DEL LIMITE PREVISTO DALL' ART.6, C.12, DEL DL 78/2010. 0	1	1.448,31	0,00	97,78	0,00	1.350,53
2018	Z0960_S	RETRIBUZIONI E TRATTAMENTO ACCESSORIO RICORRENTE AL PERSONALE DELLA GIUNTA REGIONALE, ANCHE A TEMPO DETERMINATO -LR 16/12/83 N.46- (SPESE OBBLIGATORIE)	1	67.566,20	0,00	67.566,20	0,00	0,00
2018	Z0961_S	ONERI PREVIDENZIALI, ASSISTENZIALI ED ASSICURATIVI A CARICO DELLA REGIONE PER IL PERSONALE DELLA GIUNTA REGIONALE ANCHE A TEMPO DETERMINATO. L.R.16/12/1983 N. 46 (SPESA OBBLIGATORIA)	1	331.113,62	0,00	312.502,10	222,11	18.389,41
2018	Z0962_S	ALTRI CONTRIBUTI SOCIALI A CARICO DELL'ENTE PER PERSONALE DELLA GIUNTA REGIONALE ANCHE A TEMPO DETERMINATO.L.R.16/12/1983 N. 46 (SPESA OBBLIGATORIA)	1	2.252,27	0,00	0,00	0,00	2.252,27
2018	Z0963_S	IMPOSTA REGIONALE SULLE ATTIVITA' PRODUTTIVE SULL'AMMONTARE DELLE RETRIBUZIONI CORRISPOSTE AL PERSONALE DELLA GIUNTA REGIONALEANCHE A TEMPO DETERMINATO. ART.10 D.LGS N.446/97- SPESAOBBLIGAT.	1	61.233,93	0,00	60.892,36	0,00	341,57
2018	Z0964_S	SPESE PER IL SERVIZIO DI MENSA DEL PERSONALE DELLA GIUNTA REGIONALE ANCHE A TEMPO DETERMINATO. L.R. 23.3.1981, N. 15 E ART. 41 L.R. 16.12.83 N. 46. (SPESE OBBLIGATORIE).	1	79.953,33	0,00	79.953,33	0,00	0,00

Allegato B3 - Gestione residui anno 2018 e precedenti - parte spesa - elenco per capitolo

Epf	Capitolo	Descrizione Capitolo	Titolo	Residuo Iniziale	Importo economie con atto	Tot Mandati al 31/12/2019	Importo economie da riaccertamento	Residuo da mantenere
2018	Z0965_S	RIMBORSO SPESE PER MISSIONI DEL PERSONALE DELLA GIUNTA REGIONALE ANCHE A TEMPO DETERMINATO - LR 15/6/1979 N.28- (SPESEOBBLIGATORIE) 0	1	6.942,83	0,00	3.267,28	0,00	3.675,55
2018	Z0966_S	SPESE PER MISSIONI DEL PERSONALE DELLA GIUNTA REGIONALE AL DI FUORI DEL LIMITE PREVISTO DALL' ART.6, C.12, DEL DL 78/2010. 0	1	2.263,05	0,00	242,42	0,00	2.020,63
2018	Z0967_S	COMPENSI AL PERSONALE DELLA GIUNTA REGIONALE ANCHE A TEMPO DETERMINATO PER LA PRESTAZIONE DI LAVORO STRAORDINARIO- (ART.14CCNL1998/2001-) SPESE OBBLIGATORIE-	1	32.898,06	0,00	32.466,99	0,00	431,07
2018	Z1060_S	RETRIBUZIONI E TRATTAMENTO ACCESSORIO RICORRENTE AL PERSONALE DELLA GIUNTA REGIONALE, ANCHE A TEMPO DETERMINATO -LR 16/12/83 N.46- (SPESE OBBLIGATORIE)	1	2.292,51	0,00	2.292,51	0,00	0,00
2018	Z1061_S	ONERI PREVIDENZIALI, ASSISTENZIALI ED ASSICURATIVI A CARICO DELLA REGIONE PER IL PERSONALE DELLA GIUNTA REGIONALE ANCHE A TEMPO DETERMINATO. L.R.16/12/1983 N. 46 (SPESA OBBLIGATORIA)	1	11.212,31	0,00	11.212,31	0,00	0,00
2018	Z1062_S	ALTRI CONTRIBUTI SOCIALI A CARICO DELL'ENTE PER PERSONALE DELLA GIUNTA REGIONALE ANCHE A TEMPO DETERMINATO.L.R.16/12/1983 N. 46 (SPESA OBBLIGATORIA)	1	193,36	0,00	0,00	0,00	193,36
2018	Z1063_S	IMPOSTA REGIONALE SULLE ATTIVITA' PRODUTTIVE SULL'AMMONTARE DELLE RETRIBUZIONI CORRISPOSTE AL PERSONALE DELLA GIUNTA REGIONALEANCHE A TEMPO DETERMINATO. ART.10 D.LGS N.446/97- SPESAOBBLIGAT.	1	3.436,21	0,00	3.436,21	0,00	0,00
2018	Z1065_S	RIMBORSO SPESE PER MISSIONI DEL PERSONALE DELLA GIUNTA REGIONALE ANCHE A TEMPO DETERMINATO - LR 15/6/1979 N.28- (SPESEOBBLIGATORIE) 0	1	602,15	0,00	228,74	0,00	373,41
2018	Z1066_S	SPESE PER MISSIONI DEL PERSONALE DELLA GIUNTA REGIONALE AL DI FUORI DEL LIMITE PREVISTO DALL' ART.6, C.12, DEL DL 78/2010. 0	1	254,04	0,00	17,08	0,00	236,96
2018	Z1067_S	COMPENSI AL PERSONALE DELLA GIUNTA REGIONALE ANCHE A TEMPO DETERMINATO PER LA PRESTAZIONE DI LAVORO STRAORDINARIO- (ART.14CCNL1998/2001-) SPESE OBBLIGATORIE-	1	227,75	0,00	152,44	0,00	75,31

Allegato B3 - Gestione residui anno 2018 e precedenti - parte spesa - elenco per capitolo

Epf	Capitolo	Descrizione Capitolo	Titolo	Residuo Iniziale	Importo economie con atto	Tot Mandati al 31/12/2019	Importo economie da riaccertamento	Residuo da mantenere
2018	Z1160_S	RETRIBUZIONI E TRATTAMENTO ACCESSORIO RICORRENTE AL PERSONALE DELLA GIUNTA REGIONALE, ANCHE A TEMPO DETERMINATO -LR 16/12/83 N.46- (SPESE OBBLIGATORIE)	1	377,25	0,00	377,25	0,00	0,00
2018	Z1161_S	ONERI PREVIDENZIALI, ASSISTENZIALI ED ASSICURATIVI A CARICO DELLA REGIONE PER IL PERSONALE DELLA GIUNTA REGIONALE ANCHE A TEMPO DETERMINATO. L.R.16/12/1983 N. 46 (SPESA OBBLIGATORIA)	1	1.102,97	0,00	1.102,97	0,00	0,00
2018	Z1162_S	ALTRI CONTRIBUTI SOCIALI A CARICO DELL'ENTE PER PERSONALE DELLA GIUNTA REGIONALE ANCHE A TEMPO DETERMINATO.L.R.16/12/1983 N. 46 (SPESA OBBLIGATORIA)	1	23,20	0,00	0,00	0,00	23,20
2018	Z1163_S	IMPOSTA REGIONALE SULLE ATTIVITA' PRODUTTIVE SULL'AMMONTARE DELLE RETRIBUZIONI CORRISPOSTE AL PERSONALE DELLA GIUNTA REGIONALEANCHE A TEMPO DETERMINATO. ART.10 D.LGS N.446/97- SPESAOBBLIGAT.	1	680,12	0,00	604,56	0,00	75,56
2018	Z1165_S	RIMBORSO SPESE PER MISSIONI DEL PERSONALE DELLA GIUNTA REGIONALE ANCHE A TEMPO DETERMINATO - LR 15/6/1979 N.28- (SPESEOBBLIGATORIE) 0	1	185,03	0,00	38,99	0,00	146,04
2018	Z1166_S	SPESE PER MISSIONI DEL PERSONALE DELLA GIUNTA REGIONALE AL DI FUORI DEL LIMITE PREVISTO DALL' ART.6, C.12, DEL DL 78/2010. 0	1	41,29	0,00	2,92	0,00	38,37
2018	Z1260_S	RETRIBUZIONI E TRATTAMENTO ACCESSORIO RICORRENTE AL PERSONALE DELLA GIUNTA REGIONALE, ANCHE A TEMPO DETERMINATO -LR 16/12/83 N.46- (SPESE OBBLIGATORIE)	1	29,02	0,00	0,00	0,00	29,02
2018	Z1261_S	ONERI PREVIDENZIALI, ASSISTENZIALI ED ASSICURATIVI A CARICO DELLA REGIONE PER IL PERSONALE DELLA GIUNTA REGIONALE ANCHE A TEMPO DETERMINATO. L.R.16/12/1983 N. 46 (SPESA OBBLIGATORIA)	1	146,73	0,00	144,73	0,00	2,00
2018	Z1262_S	ALTRI CONTRIBUTI SOCIALI A CARICO DELL'ENTE PER PERSONALE DELLA GIUNTA REGIONALE ANCHE A TEMPO DETERMINATO.L.R.16/12/1983 N. 46 (SPESA OBBLIGATORIA)	1	6,56	0,00	0,00	0,00	6,56
2018	Z1263_S	IMPOSTA REGIONALE SULLE ATTIVITA' PRODUTTIVE SULL'AMMONTARE DELLE RETRIBUZIONI CORRISPOSTE AL PERSONALE DELLA GIUNTA REGIONALEANCHE A TEMPO DETERMINATO. ART.10 D.LGS N.446/97- SPESAOBBLIGAT.	1	45,23	0,00	43,18	0,00	2,05

Allegato B3 - Gestione residui anno 2018 e precedenti - parte spesa - elenco per capitolo

Epf	Capitolo	Descrizione Capitolo	Titolo	Residuo Iniziale	Importo economie con atto	Tot Mandati al 31/12/2019	Importo economie da riaccertamento	Residuo da mantenere
2018	Z1265_S	RIMBORSO SPESE PER MISSIONI DEL PERSONALE DELLA GIUNTA REGIONALE ANCHE A TEMPO DETERMINATO - LR 15/6/1979 N.28- (SPESEOBBLIGATORIE) 0	1	23,14	0,00	2,60	0,00	20,54
2018	Z1266_S	SPESE PER MISSIONI DEL PERSONALE DELLA GIUNTA REGIONALE AL DI FUORI DEL LIMITE PREVISTO DALL' ART.6, C.12, DEL DL 78/2010. 0	1	4,34	0,00	0,22	0,00	4,12
2018	Z1360_S	RETRIBUZIONI E TRATTAMENTO ACCESSORIO RICORRENTE AL PERSONALE DELLA GIUNTA REGIONALE, ANCHE A TEMPO DETERMINATO -LR 16/12/83 N.46- (SPESE OBBLIGATORIE)	1	29,02	0,00	0,00	0,00	29,02
2018	Z1361_S	ONERI PREVIDENZIALI, ASSISTENZIALI ED ASSICURATIVI A CARICO DELLA REGIONE PER IL PERSONALE DELLA GIUNTA REGIONALE ANCHE A TEMPO DETERMINATO. L.R.16/12/1983 N. 46 (SPESA OBBLIGATORIA)	1	146,73	0,00	144,25	0,00	2,48
2018	Z1362_S	ALTRI CONTRIBUTI SOCIALI A CARICO DELL'ENTE PER PERSONALE DELLA GIUNTA REGIONALE ANCHE A TEMPO DETERMINATO.L.R.16/12/1983 N. 46 (SPESA OBBLIGATORIA)	1	5,44	0,00	0,00	0,00	5,44
2018	Z1363_S	IMPOSTA REGIONALE SULLE ATTIVITA' PRODUTTIVE SULL'AMMONTARE DELLE RETRIBUZIONI CORRISPOSTE AL PERSONALE DELLA GIUNTA REGIONALEANCHE A TEMPO DETERMINATO. ART.10 D.LGS N.446/97- SPESAOBBLIGAT.	1	45,23	0,00	43,18	0,00	2,05
2018	Z1365_S	RIMBORSO SPESE PER MISSIONI DEL PERSONALE DELLA GIUNTA REGIONALE ANCHE A TEMPO DETERMINATO - LR 15/6/1979 N.28- (SPESEOBBLIGATORIE) 0	1	21,14	0,00	2,60	0,00	18,54
2018	Z1366_S	SPESE PER MISSIONI DEL PERSONALE DELLA GIUNTA REGIONALE AL DI FUORI DEL LIMITE PREVISTO DALL' ART.6, C.12, DEL DL 78/2010. 0	1	4,34	0,00	0,22	0,00	4,12
2018	Z1460_S	RETRIBUZIONI E TRATTAMENTO ACCESSORIO RICORRENTE AL PERSONALE DELLA GIUNTA REGIONALE, ANCHE A TEMPO DETERMINATO -LR 16/12/83 N.46- (SPESE OBBLIGATORIE)	1	1.392,93	0,00	1.392,93	0,00	0,00
2018	Z1461_S	ONERI PREVIDENZIALI, ASSISTENZIALI ED ASSICURATIVI A CARICO DELLA REGIONE PER IL PERSONALE DELLA GIUNTA REGIONALE ANCHE A TEMPO DETERMINATO. L.R.16/12/1983 N. 46 (SPESA OBBLIGATORIA)	1	6.377,24	0,00	6.377,24	0,00	0,00

Allegato B3 - Gestione residui anno 2018 e precedenti - parte spesa - elenco per capitolo

Epf	Capitolo	Descrizione Capitolo	Titolo	Residuo Iniziale	Importo economie con atto	Tot Mandati al 31/12/2019	Importo economie da riaccertamento	Residuo da mantenere
2018	Z1462_S	ALTRI CONTRIBUTI SOCIALI A CARICO DELL'ENTE PER PERSONALE DELLA GIUNTA REGIONALE ANCHE A TEMPO DETERMINATO.L.R.16/12/1983 N. 46 (SPESA OBBLIGATORIA)	1	101,48	0,00	0,00	0,00	101,48
2018	Z1463_S	IMPOSTA REGIONALE SULLE ATTIVITA' PRODUTTIVE SULL'AMMONTARE DELLE RETRIBUZIONI CORRISPOSTE AL PERSONALE DELLA GIUNTA REGIONALEANCHE A TEMPO DETERMINATO. ART.10 D.LGS N.446/97- SPESAOBBLIGAT.	1	1.891,60	0,00	1.891,60	0,00	0,00
2018	Z1465_S	RIMBORSO SPESE PER MISSIONI DEL PERSONALE DELLA GIUNTA REGIONALE ANCHE A TEMPO DETERMINATO - LR 15/6/1979 N.28- (SPESEOBBLIGATORIE) 0	1	680,07	0,00	135,17	0,00	544,90
2018	Z1466_S	SPESE PER MISSIONI DEL PERSONALE DELLA GIUNTA REGIONALE AL DI FUORI DEL LIMITE PREVISTO DALL' ART.6, C.12, DEL DL 78/2010. 0	1	151,15	0,00	10,34	0,00	140,81
2018	Z1560_S	RETRIBUZIONI E TRATTAMENTO ACCESSORIO RICORRENTE AL PERSONALE DELLA GIUNTA REGIONALE, ANCHE A TEMPO DETERMINATO -LR 16/12/83 N.46- (SPESE OBBLIGATORIE)	1	928,60	0,00	928,60	0,00	0,00
2018	Z1561_S	ONERI PREVIDENZIALI, ASSISTENZIALI ED ASSICURATIVI A CARICO DELLA REGIONE PER IL PERSONALE DELLA GIUNTA REGIONALE ANCHE A TEMPO DETERMINATO. L.R.16/12/1983 N. 46 (SPESA OBBLIGATORIA)	1	4.981,81	0,00	4.981,19	0,00	0,62
2018	Z1562_S	ALTRI CONTRIBUTI SOCIALI A CARICO DELL'ENTE PER PERSONALE DELLA GIUNTA REGIONALE ANCHE A TEMPO DETERMINATO.L.R.16/12/1983 N. 46 (SPESA OBBLIGATORIA)	1	80,99	0,00	0,00	0,00	80,99
2018	Z1563_S	IMPOSTA REGIONALE SULLE ATTIVITA' PRODUTTIVE SULL'AMMONTARE DELLE RETRIBUZIONI CORRISPOSTE AL PERSONALE DELLA GIUNTA REGIONALEANCHE A TEMPO DETERMINATO. ART.10 D.LGS N.446/97- SPESAOBBLIGAT.	1	1.411,81	0,00	1.411,81	0,00	0,00
2018	Z1565_S	RIMBORSO SPESE PER MISSIONI DEL PERSONALE DELLA GIUNTA REGIONALE ANCHE A TEMPO DETERMINATO - LR 15/6/1979 N.28- (SPESEOBBLIGATORIE) 0	1	457,89	0,00	93,58	0,00	364,31
2018	Z1566_S	SPESE PER MISSIONI DEL PERSONALE DELLA GIUNTA REGIONALE AL DI FUORI DEL LIMITE PREVISTO DALL' ART.6, C.12, DEL DL 78/2010. 0	1	103,20	0,00	6,97	0,00	96,23

Allegato B3 - Gestione residui anno 2018 e precedenti - parte spesa - elenco per capitolo

Epf	Capitolo	Descrizione Capitolo	Titolo	Residuo Iniziale	Importo economie con atto	Tot Mandati al 31/12/2019	Importo economie da riaccertamento	Residuo da mantenere
2018	Z1567_S	COMPENSI AL PERSONALE DELLA GIUNTA REGIONALE ANCHE A TEMPO DETERMINATO PER LA PRESTAZIONE DI LAVORO STRAORDINARIO- (ART.14CCNL1998/2001-) SPESE OBBLIGATORIE-	1	227,75	0,00	152,44	0,00	75,31
2018	Z1660_S	RETRIBUZIONI E TRATTAMENTO ACCESSORIO RICORRENTE AL PERSONALE DELLA GIUNTA REGIONALE, ANCHE A TEMPO DETERMINATO -LR 16/12/83 N.46- (SPESE OBBLIGATORIE)	1	1.131,76	0,00	1.131,76	0,00	0,00
2018	Z1661_S	ONERI PREVIDENZIALI, ASSISTENZIALI ED ASSICURATIVI A CARICO DELLA REGIONE PER IL PERSONALE DELLA GIUNTA REGIONALE ANCHE A TEMPO DETERMINATO. L.R.16/12/1983 N. 46 (SPESA OBBLIGATORIA)	1	6.007,92	0,00	6.007,92	0,00	0,00
2018	Z1662_S	ALTRI CONTRIBUTI SOCIALI A CARICO DELL'ENTE PER PERSONALE DELLA GIUNTA REGIONALE ANCHE A TEMPO DETERMINATO.L.R.16/12/1983 N. 46 (SPESA OBBLIGATORIA)	1	101,50	0,00	0,00	0,00	101,50
2018	Z1663_S	IMPOSTA REGIONALE SULLE ATTIVITA' PRODUTTIVE SULL'AMMONTARE DELLE RETRIBUZIONI CORRISPOSTE AL PERSONALE DELLA GIUNTA REGIONALEANCHE A TEMPO DETERMINATO. ART.10 D.LGS N.446/97- SPESAOBBLIGAT.	1	1.628,61	0,00	1.628,61	0,00	0,00
2018	Z1665_S	RIMBORSO SPESE PER MISSIONI DEL PERSONALE DELLA GIUNTA REGIONALE ANCHE A TEMPO DETERMINATO - LR 15/6/1979 N.28- (SPESEOBBLIGATORIE) 0	1	557,98	0,00	114,37	0,00	443,61
2018	Z1666_S	SPESE PER MISSIONI DEL PERSONALE DELLA GIUNTA REGIONALE AL DI FUORI DEL LIMITE PREVISTO DALL' ART.6, C.12, DEL DL 78/2010. 0	1	125,52	0,00	8,54	0,00	116,98
2018	Z1760_S	RETRIBUZIONI E TRATTAMENTO ACCESSORIO RICORRENTE AL PERSONALE DELLA GIUNTA REGIONALE, ANCHE A TEMPO DETERMINATO -LR 16/12/83 N.46- (SPESE OBBLIGATORIE)	1	29,02	0,00	0,00	0,00	29,02
2018	Z1762_S	ALTRI CONTRIBUTI SOCIALI A CARICO DELL'ENTE PER PERSONALE DELLA GIUNTA REGIONALE ANCHE A TEMPO DETERMINATO.L.R.16/12/1983 N. 46 (SPESA OBBLIGATORIA)	1	6,50	0,00	0,00	0,00	6,50
2018	Z1763_S	IMPOSTA REGIONALE SULLE ATTIVITA' PRODUTTIVE SULL'AMMONTARE DELLE RETRIBUZIONI CORRISPOSTE AL PERSONALE DELLA GIUNTA REGIONALEANCHE A TEMPO DETERMINATO. ART.10 D.LGS N.446/97- SPESAOBBLIGAT.	1	45,23	0,00	43,13	0,00	2,10

Allegato B3 - Gestione residui anno 2018 e precedenti - parte spesa - elenco per capitolo

Epf	Capitolo	Descrizione Capitolo	Titolo	Residuo Iniziale	Importo economie con atto	Tot Mandati al 31/12/2019	Importo economie da riaccertamento	Residuo da mantenere
2018	Z1765_S	RIMBORSO SPESE PER MISSIONI DEL PERSONALE DELLA GIUNTA REGIONALE ANCHE A TEMPO DETERMINATO - LR 15/6/1979 N.28- (SPESEOBBLIGATORIE) 0	1	23,14	0,00	2,60	0,00	20,54
2018	Z1766_S	SPESE PER MISSIONI DEL PERSONALE DELLA GIUNTA REGIONALE AL DI FUORI DEL LIMITE PREVISTO DALL' ART.6, C.12, DEL DL 78/2010. 0	1	4,34	0,00	0,22	0,00	4,12
2018	Z1860_S	RETRIBUZIONI E TRATTAMENTO ACCESSORIO RICORRENTE AL PERSONALE DELLA GIUNTA REGIONALE, ANCHE A TEMPO DETERMINATO -LR 16/12/83 N.46- (SPESE OBBLIGATORIE)	1	1.102,73	0,00	1.102,73	0,00	0,00
2018	Z1861_S	ONERI PREVIDENZIALI, ASSISTENZIALI ED ASSICURATIVI A CARICO DELLA REGIONE PER IL PERSONALE DELLA GIUNTA REGIONALE ANCHE A TEMPO DETERMINATO. L.R.16/12/1983 N. 46 (SPESA OBBLIGATORIA)	1	5.853,44	0,00	5.853,44	0,00	0,00
2018	Z1862_S	ALTRI CONTRIBUTI SOCIALI A CARICO DELL'ENTE PER PERSONALE DELLA GIUNTA REGIONALE ANCHE A TEMPO DETERMINATO.L.R.16/12/1983 N. 46 (SPESA OBBLIGATORIA)	1	80,48	0,00	0,00	0,00	80,48
2018	Z1863_S	IMPOSTA REGIONALE SULLE ATTIVITA' PRODUTTIVE SULL'AMMONTARE DELLE RETRIBUZIONI CORRISPOSTE AL PERSONALE DELLA GIUNTA REGIONALEANCHE A TEMPO DETERMINATO. ART.10 D.LGS N.446/97- SPESAOBBLIGAT.	1	1.528,37	0,00	1.528,37	0,00	0,00
2018	Z1865_S	RIMBORSO SPESE PER MISSIONI DEL PERSONALE DELLA GIUNTA REGIONALE ANCHE A TEMPO DETERMINATO - LR 15/6/1979 N.28- (SPESEOBBLIGATORIE) 0	1	549,70	0,00	209,17	0,00	340,53
2018	Z1866_S	SPESE PER MISSIONI DEL PERSONALE DELLA GIUNTA REGIONALE AL DI FUORI DEL LIMITE PREVISTO DALL' ART.6, C.12, DEL DL 78/2010. 0	1	122,21	0,00	8,32	0,00	113,89
2018	Z1960_S	RETRIBUZIONI E TRATTAMENTO ACCESSORIO RICORRENTE AL PERSONALE DELLA GIUNTA REGIONALE, ANCHE A TEMPO DETERMINATO -LR 16/12/83 N.46- (SPESE OBBLIGATORIE)	1	848,65	0,00	848,65	0,00	0,00
2018	Z1961_S	ONERI PREVIDENZIALI, ASSISTENZIALI ED ASSICURATIVI A CARICO DELLA REGIONE PER IL PERSONALE DELLA GIUNTA REGIONALE ANCHE A TEMPO DETERMINATO. L.R.16/12/1983 N. 46 (SPESA OBBLIGATORIA)	1	18.537,83	0,00	18.537,83	0,00	0,00

Allegato B3 - Gestione residui anno 2018 e precedenti - parte spesa - elenco per capitolo

Epf	Capitolo	Descrizione Capitolo	Titolo	Residuo Iniziale	Importo economie con atto	Tot Mandati al 31/12/2019	Importo economie da riaccertamento	Residuo da mantenere
2018	Z1962_S	ALTRI CONTRIBUTI SOCIALI A CARICO DELL'ENTE PER PERSONALE DELLA GIUNTA REGIONALE ANCHE A TEMPO DETERMINATO.L.R.16/12/1983 N. 46 (SPESA OBBLIGATORIA)	1	286,02	0,00	0,00	0,00	286,02
2018	Z1963_S	IMPOSTA REGIONALE SULLE ATTIVITA' PRODUTTIVE SULL'AMMONTARE DELLE RETRIBUZIONI CORRISPOSTE AL PERSONALE DELLA GIUNTA REGIONALEANCHE A TEMPO DETERMINATO. ART.10 D.LGS N.446/97- SPESAOBBLIGAT.	1	5.453,61	0,00	5.453,61	0,00	0,00
2018	Z1965_S	RIMBORSO SPESE PER MISSIONI DEL PERSONALE DELLA GIUNTA REGIONALE ANCHE A TEMPO DETERMINATO - LR 15/6/1979 N.28- (SPESEOBBLIGATORIE) 0	1	1.975,30	0,00	311,92	0,00	1.663,38
2018	Z1966_S	SPESE PER MISSIONI DEL PERSONALE DELLA GIUNTA REGIONALE AL DI FUORI DEL LIMITE PREVISTO DALL' ART.6, C.12, DEL DL 78/2010. 0	1	404,87	0,00	27,20	0,00	377,67
2018	Z1967_S	COMPENSI AL PERSONALE DELLA GIUNTA REGIONALE ANCHE A TEMPO DETERMINATO PER LA PRESTAZIONE DI LAVORO STRAORDINARIO- (ART.14CCNL1998/2001-) SPESE OBBLIGATORIE-	1	60,42	0,00	37,08	0,00	23,34
2018	Z2023_S	SPESE PER LA REALIZZAZIONE DELLE PROCEDUREDI CONCESSIONE DEI CONTRIBUTI AI SENSI DELL'ART. 2COMMA 6, DELL'OPCM 52/2013.(RIF. E/UPB 2.01.006 - CAP.2343) - HARDWARE	2	10.547,14	0,00	10.547,14	0,00	0,00
2018	Z2060_S	RETRIBUZIONI E TRATTAMENTO ACCESSORIO RICORRENTE AL PERSONALE DELLA GIUNTA REGIONALE, ANCHE A TEMPO DETERMINATO -LR 16/12/83 N.46- (SPESE OBBLIGATORIE)	1	21.996,10	0,00	21.996,10	0,00	0,00
2018	Z2061_S	ONERI PREVIDENZIALI, ASSISTENZIALI ED ASSICURATIVI A CARICO DELLA REGIONE PER IL PERSONALE DELLA GIUNTA REGIONALE ANCHE A TEMPO DETERMINATO. L.R.16/12/1983 N. 46 (SPESA OBBLIGATORIA)	1	9.893,76	0,00	9.893,76	0,00	0,00
2018	Z2062_S	ALTRI CONTRIBUTI SOCIALI A CARICO DELL'ENTE PER PERSONALE DELLA GIUNTA REGIONALE ANCHE A TEMPO DETERMINATO.L.R.16/12/1983 N. 46 (SPESA OBBLIGATORIA)	1	154,80	0,00	0,00	0,00	154,80
2018	Z2063_S	IMPOSTA REGIONALE SULLE ATTIVITA' PRODUTTIVE SULL'AMMONTARE DELLE RETRIBUZIONI CORRISPOSTE AL PERSONALE DELLA GIUNTA REGIONALEANCHE A TEMPO DETERMINATO. ART.10 D.LGS N.446/97- SPESAOBBLIGAT.	1	3.104,97	0,00	3.104,97	0,00	0,00

Allegato B3 - Gestione residui anno 2018 e precedenti - parte spesa - elenco per capitolo

Epf	Capitolo	Descrizione Capitolo	Titolo	Residuo Iniziale	Importo economie con atto	Tot Mandati al 31/12/2019	Importo economie da riaccertamento	Residuo da mantenere
2018	Z2065_S	RIMBORSO SPESE PER MISSIONI DEL PERSONALE DELLA GIUNTA REGIONALE ANCHE A TEMPO DETERMINATO - LR 15/6/1979 N.28- (SPESEOBBLIGATORIE) 0	1	999,60	0,00	202,75	0,00	796,85
2018	Z2066_S	SPESE PER MISSIONI DEL PERSONALE DELLA GIUNTA REGIONALE AL DI FUORI DEL LIMITE PREVISTO DALL' ART.6, C.12, DEL DL 78/2010. 0	1	224,42	0,00	15,28	0,00	209,14
2018	Z2067_S	COMPENSI AL PERSONALE DELLA GIUNTA REGIONALE ANCHE A TEMPO DETERMINATO PER LA PRESTAZIONE DI LAVORO STRAORDINARIO- (ART.14CCNL1998/2001-) SPESE OBBLIGATORIE-	1	106,89	0,00	78,28	0,00	28,61
2018	Z2160_S	RETRIBUZIONI E TRATTAMENTO ACCESSORIO RICORRENTE AL PERSONALE DELLA GIUNTA REGIONALE, ANCHE A TEMPO DETERMINATO -LR 16/12/83 N.46- (SPESE OBBLIGATORIE)	1	11.096,49	0,00	11.096,49	0,00	0,00
2018	Z2161_S	ONERI PREVIDENZIALI, ASSISTENZIALI ED ASSICURATIVI A CARICO DELLA REGIONE PER IL PERSONALE DELLA GIUNTA REGIONALE ANCHE A TEMPO DETERMINATO. L.R.16/12/1983 N. 46 (SPESA OBBLIGATORIA)	1	6.077,98	0,00	6.077,98	0,00	0,00
2018	Z2162_S	ALTRI CONTRIBUTI SOCIALI A CARICO DELL'ENTE PER PERSONALE DELLA GIUNTA REGIONALE ANCHE A TEMPO DETERMINATO.L.R.16/12/1983 N. 46 (SPESA OBBLIGATORIA)	1	99,13	0,00	0,00	0,00	99,13
2018	Z2163_S	IMPOSTA REGIONALE SULLE ATTIVITA' PRODUTTIVE SULL'AMMONTARE DELLE RETRIBUZIONI CORRISPOSTE AL PERSONALE DELLA GIUNTA REGIONALEANCHE A TEMPO DETERMINATO. ART.10 D.LGS N.446/97- SPESAOBBLIGAT.	1	2.068,17	0,00	2.068,17	0,00	0,00
2018	Z2165_S	RIMBORSO SPESE PER MISSIONI DEL PERSONALE DELLA GIUNTA REGIONALE ANCHE A TEMPO DETERMINATO - LR 15/6/1979 N.28- (SPESEOBBLIGATORIE) 0	1	661,94	0,00	132,57	0,00	529,37
2018	Z2166_S	SPESE PER MISSIONI DEL PERSONALE DELLA GIUNTA REGIONALE AL DI FUORI DEL LIMITE PREVISTO DALL' ART.6, C.12, DEL DL 78/2010. 0	1	148,48	0,00	9,89	0,00	138,59
2018	Z2260_S	RETRIBUZIONI E TRATTAMENTO ACCESSORIO RICORRENTE AL PERSONALE DELLA GIUNTA REGIONALE, ANCHE A TEMPO DETERMINATO -LR 16/12/83 N.46- (SPESE OBBLIGATORIE)	1	116,08	0,00	0,00	0,00	116,08

Allegato B3 - Gestione residui anno 2018 e precedenti - parte spesa - elenco per capitolo

Epf	Capitolo	Descrizione Capitolo	Titolo	Residuo Iniziale	Importo economie con atto	Tot Mandati al 31/12/2019	Importo economie da riaccertamento	Residuo da mantenere
2018	Z2262_S	ALTRI CONTRIBUTI SOCIALI A CARICO DELL'ENTE PER PERSONALE DELLA GIUNTA REGIONALE ANCHE A TEMPO DETERMINATO.L.R.16/12/1983 N. 46 (SPESA OBBLIGATORIA)	1	7,71	0,00	0,00	0,00	7,71
2018	Z2263_S	IMPOSTA REGIONALE SULLE ATTIVITA' PRODUTTIVE SULL'AMMONTARE DELLE RETRIBUZIONI CORRISPOSTE AL PERSONALE DELLA GIUNTA REGIONALEANCHE A TEMPO DETERMINATO. ART.10 D.LGS N.446/97- SPESAOBBLIGAT.	1	130,09	0,00	130,09	0,00	0,00
2018	Z2265_S	RIMBORSO SPESE PER MISSIONI DEL PERSONALE DELLA GIUNTA REGIONALE ANCHE A TEMPO DETERMINATO - LR 15/6/1979 N.28- (SPESEOBBLIGATORIE) 0	1	61,68	0,00	13,00	0,00	48,68
2018	Z2266_S	SPESE PER MISSIONI DEL PERSONALE DELLA GIUNTA REGIONALE AL DI FUORI DEL LIMITE PREVISTO DALL' ART.6, C.12, DEL DL 78/2010. 0	1	14,32	0,00	0,89	0,00	13,43
2018	Z2360_S	RETRIBUZIONI E TRATTAMENTO ACCESSORIO RICORRENTE AL PERSONALE DELLA GIUNTA REGIONALE, ANCHE A TEMPO DETERMINATO -LR 16/12/83 N.46- (SPESE OBBLIGATORIE)	1	7.704,64	0,00	7.704,64	0,00	0,00
2018	Z2361_S	ONERI PREVIDENZIALI, ASSISTENZIALI ED ASSICURATIVI A CARICO DELLA REGIONE PER IL PERSONALE DELLA GIUNTA REGIONALE ANCHE A TEMPO DETERMINATO. L.R.16/12/1983 N. 46 (SPESA OBBLIGATORIA)	1	24.866,38	0,00	24.866,38	0,00	0,00
2018	Z2363_S	IMPOSTA REGIONALE SULLE ATTIVITA' PRODUTTIVE SULL'AMMONTARE DELLE RETRIBUZIONI CORRISPOSTE AL PERSONALE DELLA GIUNTA REGIONALEANCHE A TEMPO DETERMINATO. ART.10 D.LGS N.446/97- SPESAOBBLIGAT.	1	7.421,88	0,00	7.421,88	0,00	0,00
2018	Z2365_S	RIMBORSO SPESE PER MISSIONI DEL PERSONALE DELLA GIUNTA REGIONALE ANCHE A TEMPO DETERMINATO - LR 15/6/1979 N.28- (SPESEOBBLIGATORIE) 0	1	2.156,75	0,00	506,87	0,00	1.649,88
2018	Z2366_S	SPESE PER MISSIONI DEL PERSONALE DELLA GIUNTA REGIONALE AL DI FUORI DEL LIMITE PREVISTO DALL' ART.6, C.12, DEL DL 78/2010. 0	1	564,02	0,00	38,21	0,00	525,81
2018	Z2367_S	COMPENSI AL PERSONALE DELLA GIUNTA REGIONALE ANCHE A TEMPO DETERMINATO PER LA PRESTAZIONE DI LAVORO STRAORDINARIO- (ART.14CCNL1998/2001-) SPESE OBBLIGATORIE-	1	167,32	0,00	115,36	0,00	51,96

Allegato B3 - Gestione residui anno 2018 e precedenti - parte spesa - elenco per capitolo

Epf	Capitolo	Descrizione Capitolo	Titolo	Residuo Iniziale	Importo economie con atto	Tot Mandati al 31/12/2019	Importo economie da riaccertamento	Residuo da mantenere
2018	Z2460_S	RETRIBUZIONI E TRATTAMENTO ACCESSORIO RICORRENTE AL PERSONALE DELLA GIUNTA REGIONALE, ANCHE A TEMPO DETERMINATO -LR 16/12/83 N.46- (SPESE OBBLIGATORIE)	1	638,41	0,00	638,41	0,00	0,00
2018	Z2461_S	ONERI PREVIDENZIALI, ASSISTENZIALI ED ASSICURATIVI A CARICO DELLA REGIONE PER IL PERSONALE DELLA GIUNTA REGIONALE ANCHE A TEMPO DETERMINATO. L.R.16/12/1983 N. 46 (SPESA OBBLIGATORIA)	1	3.370,81	0,00	3.317,70	0,00	53,11
2018	Z2462_S	ALTRI CONTRIBUTI SOCIALI A CARICO DELL'ENTE PER PERSONALE DELLA GIUNTA REGIONALE ANCHE A TEMPO DETERMINATO.L.R.16/12/1983 N. 46 (SPESA OBBLIGATORIA)	1	51,75	0,00	0,00	0,00	51,75
2018	Z2463_S	IMPOSTA REGIONALE SULLE ATTIVITA' PRODUTTIVE SULL'AMMONTARE DELLE RETRIBUZIONI CORRISPOSTE AL PERSONALE DELLA GIUNTA REGIONALEANCHE A TEMPO DETERMINATO. ART.10 D.LGS N.446/97- SPESAOBBLIGAT.	1	826,36	0,00	826,36	0,00	0,00
2018	Z2465_S	RIMBORSO SPESE PER MISSIONI DEL PERSONALE DELLA GIUNTA REGIONALE ANCHE A TEMPO DETERMINATO - LR 15/6/1979 N.28- (SPESEOBBLIGATORIE) 0	1	310,27	0,00	62,39	0,00	247,88
2018	Z2466_S	SPESE PER MISSIONI DEL PERSONALE DELLA GIUNTA REGIONALE AL DI FUORI DEL LIMITE PREVISTO DALL' ART.6, C.12, DEL DL 78/2010. 0	1	68,92	0,00	4,72	0,00	64,20
2018	Z2560_S	RETRIBUZIONI E TRATTAMENTO ACCESSORIO RICORRENTE AL PERSONALE DELLA GIUNTA REGIONALE, ANCHE A TEMPO DETERMINATO -LR 16/12/83 N.46- (SPESE OBBLIGATORIE)	1	46.960,97	0,00	46.960,97	0,00	0,00
2018	Z2561_S	ONERI PREVIDENZIALI, ASSISTENZIALI ED ASSICURATIVI A CARICO DELLA REGIONE PER IL PERSONALE DELLA GIUNTA REGIONALE ANCHE A TEMPO DETERMINATO. L.R.16/12/1983 N. 46 (SPESA OBBLIGATORIA)	1	103.373,73	0,00	73.277,95	0,00	30.095,78
2018	Z2563_S	IMPOSTA REGIONALE SULLE ATTIVITA' PRODUTTIVE SULL'AMMONTARE DELLE RETRIBUZIONI CORRISPOSTE AL PERSONALE DELLA GIUNTA REGIONALEANCHE A TEMPO DETERMINATO. ART.10 D.LGS N.446/97- SPESAOBBLIGAT.	1	35.392,87	0,00	35.392,87	0,00	0,00
2018	Z2565_S	RIMBORSO SPESE PER MISSIONI DEL PERSONALE DELLA GIUNTA REGIONALE ANCHE A TEMPO DETERMINATO - LR 15/6/1979 N.28- (SPESEOBBLIGATORIE) 0	1	2.731,67	0,00	1.408,84	0,00	1.322,83

Allegato B3 - Gestione residui anno 2018 e precedenti - parte spesa - elenco per capitolo

Epf	Capitolo	Descrizione Capitolo	Titolo	Residuo Iniziale	Importo economie con atto	Tot Mandati al 31/12/2019	Importo economie da riaccertamento	Residuo da mantenere
2018	Z2566_S	SPESE PER MISSIONI DEL PERSONALE DELLA GIUNTA REGIONALE AL DI FUORI DEL LIMITE PREVISTO DALL' ART.6, C.12, DEL DL 78/2010. 0	1	1.569,49	0,00	106,10	0,00	1.463,39
2018	Z2567_S	COMPENSI AL PERSONALE DELLA GIUNTA REGIONALE ANCHE A TEMPO DETERMINATO PER LA PRESTAZIONE DI LAVORO STRAORDINARIO- (ART.14CCNL1998/2001-) SPESE OBBLIGATORIE-	1	715,73	0,00	502,65	0,00	213,08
2018	Z2660_S	RETRIBUZIONI E TRATTAMENTO ACCESSORIO RICORRENTE AL PERSONALE DELLA GIUNTA REGIONALE, ANCHE A TEMPO DETERMINATO -LR 16/12/83 N.46- (SPESE OBBLIGATORIE)	1	2.469,25	0,00	2.469,25	0,00	0,00
2018	Z2661_S	ONERI PREVIDENZIALI, ASSISTENZIALI ED ASSICURATIVI A CARICO DELLA REGIONE PER IL PERSONALE DELLA GIUNTA REGIONALE ANCHE A TEMPO DETERMINATO. L.R.16/12/1983 N. 46 (SPESA OBBLIGATORIA)	1	9.893,76	0,00	9.893,76	0,00	0,00
2018	Z2662_S	ALTRI CONTRIBUTI SOCIALI A CARICO DELL'ENTE PER PERSONALE DELLA GIUNTA REGIONALE ANCHE A TEMPO DETERMINATO.L.R.16/12/1983 N. 46 (SPESA OBBLIGATORIA)	1	158,40	0,00	0,00	0,00	158,40
2018	Z2663_S	IMPOSTA REGIONALE SULLE ATTIVITA' PRODUTTIVE SULL'AMMONTARE DELLE RETRIBUZIONI CORRISPOSTE AL PERSONALE DELLA GIUNTA REGIONALEANCHE A TEMPO DETERMINATO. ART.10 D.LGS N.446/97- SPESAOBBLIGAT.	1	2.883,18	0,00	2.883,18	0,00	0,00
2018	Z2665_S	RIMBORSO SPESE PER MISSIONI DEL PERSONALE DELLA GIUNTA REGIONALE ANCHE A TEMPO DETERMINATO - LR 15/6/1979 N.28- (SPESEOBBLIGATORIE) 0	1	1.003,60	0,00	252,75	0,00	750,85
2018	Z2666_S	SPESE PER MISSIONI DEL PERSONALE DELLA GIUNTA REGIONALE AL DI FUORI DEL LIMITE PREVISTO DALL' ART.6, C.12, DEL DL 78/2010. 0	1	225,42	0,00	15,28	0,00	210,14
2018	Z2667_S	COMPENSI AL PERSONALE DELLA GIUNTA REGIONALE ANCHE A TEMPO DETERMINATO PER LA PRESTAZIONE DI LAVORO STRAORDINARIO- (ART.14CCNL1998/2001-) SPESE OBBLIGATORIE-	1	227,75	0,00	152,44	0,00	75,31
2018	Z2760_S	RETRIBUZIONI E TRATTAMENTO ACCESSORIO RICORRENTE AL PERSONALE DELLA GIUNTA REGIONALE, ANCHE A TEMPO DETERMINATO -LR 16/12/83 N.46- (SPESE OBBLIGATORIE)	1	10.957,38	0,00	10.957,38	0,00	0,00

Allegato B3 - Gestione residui anno 2018 e precedenti - parte spesa - elenco per capitolo

Epf	Capitolo	Descrizione Capitolo	Titolo	Residuo Iniziale	Importo economie con atto	Tot Mandati al 31/12/2019	Importo economie da riaccertamento	Residuo da mantenere
2018	Z2761_S	ONERI PREVIDENZIALI, ASSISTENZIALI ED ASSICURATIVI A CARICO DELLA REGIONE PER IL PERSONALE DELLA GIUNTA REGIONALE ANCHE A TEMPO DETERMINATO. L.R.16/12/1983 N. 46 (SPESA OBBLIGATORIA)	1	6.447,13	0,00	6.346,91	0,00	100,22
2018	Z2762_S	ALTRI CONTRIBUTI SOCIALI A CARICO DELL'ENTE PER PERSONALE DELLA GIUNTA REGIONALE ANCHE A TEMPO DETERMINATO.L.R.16/12/1983 N. 46 (SPESA OBBLIGATORIA)	1	93,30	0,00	0,00	0,00	93,30
2018	Z2763_S	IMPOSTA REGIONALE SULLE ATTIVITA' PRODUTTIVE SULL'AMMONTARE DELLE RETRIBUZIONI CORRISPOSTE AL PERSONALE DELLA GIUNTA REGIONALEANCHE A TEMPO DETERMINATO. ART.10 D.LGS N.446/97- SPESAOBBLIGAT.	1	1.683,27	0,00	1.683,27	0,00	0,00
2018	Z2765_S	RIMBORSO SPESE PER MISSIONI DEL PERSONALE DELLA GIUNTA REGIONALE ANCHE A TEMPO DETERMINATO - LR 15/6/1979 N.28- (SPESEOBBLIGATORIE) 0	1	602,25	0,00	119,57	0,00	482,68
2018	Z2766_S	SPESE PER MISSIONI DEL PERSONALE DELLA GIUNTA REGIONALE AL DI FUORI DEL LIMITE PREVISTO DALL' ART.6, C.12, DEL DL 78/2010. 0	1	135,19	0,00	8,99	0,00	126,20
2018	Z2860_S	RETRIBUZIONI E TRATTAMENTO ACCESSORIO RICORRENTE AL PERSONALE DELLA GIUNTA REGIONALE, ANCHE A TEMPO DETERMINATO -LR 16/12/83 N.46- (SPESE OBBLIGATORIE)	1	41.404,93	0,00	41.404,93	0,00	0,00
2018	Z2861_S	ONERI PREVIDENZIALI, ASSISTENZIALI ED ASSICURATIVI A CARICO DELLA REGIONE PER IL PERSONALE DELLA GIUNTA REGIONALE ANCHE A TEMPO DETERMINATO. L.R.16/12/1983 N. 46 (SPESA OBBLIGATORIA)	1	85.229,39	0,00	66.209,80	0,00	19.019,59
2018	Z2862_S	ALTRI CONTRIBUTI SOCIALI A CARICO DELL'ENTE PER PERSONALE DELLA GIUNTA REGIONALE ANCHE A TEMPO DETERMINATO.L.R.16/12/1983 N. 46 (SPESA OBBLIGATORIA)	1	1.023,52	0,00	0,00	0,00	1.023,52
2018	Z2863_S	IMPOSTA REGIONALE SULLE ATTIVITA' PRODUTTIVE SULL'AMMONTARE DELLE RETRIBUZIONI CORRISPOSTE AL PERSONALE DELLA GIUNTA REGIONALEANCHE A TEMPO DETERMINATO. ART.10 D.LGS N.446/97- SPESAOBBLIGAT.	1	25.842,68	0,00	25.842,68	0,00	0,00
2018	Z2865_S	RIMBORSO SPESE PER MISSIONI DEL PERSONALE DELLA GIUNTA REGIONALE ANCHE A TEMPO DETERMINATO - LR 15/6/1979 N.28- (SPESEOBBLIGATORIE) 0	1	2.900,27	0,00	1.247,67	0,00	1.652,60

Allegato B3 - Gestione residui anno 2018 e precedenti - parte spesa - elenco per capitolo

Epf	Capitolo	Descrizione Capitolo	Titolo	Residuo Iniziale	Importo economie con atto	Tot Mandati al 31/12/2019	Importo economie da riaccertamento	Residuo da mantenere
2018	Z2866_S	SPESE PER MISSIONI DEL PERSONALE DELLA GIUNTA REGIONALE AL DI FUORI DEL LIMITE PREVISTO DALL' ART.6, C.12, DEL DL 78/2010. 0	1	1.388,72	0,00	93,96	0,00	1.294,76
2018	Z2867_S	COMPENSI AL PERSONALE DELLA GIUNTA REGIONALE ANCHE A TEMPO DETERMINATO PER LA PRESTAZIONE DI LAVORO STRAORDINARIO- (ART.14CCNL1998/2001-) SPESE OBBLIGATORIE-	1	548,41	0,00	387,29	0,00	161,12
2018	Z2960_S	RETRIBUZIONI E TRATTAMENTO ACCESSORIO RICORRENTE AL PERSONALE DELLA GIUNTA REGIONALE, ANCHE A TEMPO DETERMINATO -LR 16/12/83 N.46- (SPESE OBBLIGATORIE)	1	72.964,47	0,00	72.964,47	0,00	0,00
2018	Z2961_S	ONERI PREVIDENZIALI, ASSISTENZIALI ED ASSICURATIVI A CARICO DELLA REGIONE PER IL PERSONALE DELLA GIUNTA REGIONALE ANCHE A TEMPO DETERMINATO. L.R.16/12/1983 N. 46 (SPESA OBBLIGATORIA)	1	269.806,25	0,00	176.408,05	0,00	93.398,20
2018	Z2962_S	ALTRI CONTRIBUTI SOCIALI A CARICO DELL'ENTE PER PERSONALE DELLA GIUNTA REGIONALE ANCHE A TEMPO DETERMINATO.L.R.16/12/1983 N. 46 (SPESA OBBLIGATORIA)	1	1.292,08	0,00	0,00	0,00	1.292,08
2018	Z2963_S	IMPOSTA REGIONALE SULLE ATTIVITA' PRODUTTIVE SULL'AMMONTARE DELLE RETRIBUZIONI CORRISPOSTE AL PERSONALE DELLA GIUNTA REGIONALEANCHE A TEMPO DETERMINATO. ART.10 D.LGS N.446/97- SPESAOBBLIGAT.	1	138.800,17	0,00	138.800,17	0,00	0,00
2018	Z2965_S	RIMBORSO SPESE PER MISSIONI DEL PERSONALE DELLA GIUNTA REGIONALE ANCHE A TEMPO DETERMINATO - LR 15/6/1979 N.28- (SPESEOBBLIGATORIE) 0	1	5.333,28	0,00	1.076,12	0,00	4.257,16
2018	Z2966_S	SPESE PER MISSIONI DEL PERSONALE DELLA GIUNTA REGIONALE AL DI FUORI DEL LIMITE PREVISTO DALL' ART.6, C.12, DEL DL 78/2010. 0	1	2.528,72	0,00	171,07	0,00	2.357,65
2018	Z2967_S	COMPENSI AL PERSONALE DELLA GIUNTA REGIONALE ANCHE A TEMPO DETERMINATO PER LA PRESTAZIONE DI LAVORO STRAORDINARIO- (ART.14CCNL1998/2001-) SPESE OBBLIGATORIE-	1	776,15	0,00	539,73	0,00	236,42
2018	Z3060_S	RETRIBUZIONI E TRATTAMENTO ACCESSORIO RICORRENTE AL PERSONALE DELLA GIUNTA REGIONALE, ANCHE A TEMPO DETERMINATO -LR 16/12/83 N.46- (SPESE OBBLIGATORIE)	1	2.553,69	0,00	2.553,69	0,00	0,00

Allegato B3 - Gestione residui anno 2018 e precedenti - parte spesa - elenco per capitolo

Epf	Capitolo	Descrizione Capitolo	Titolo	Residuo Iniziale	Importo economie con atto	Tot Mandati al 31/12/2019	Importo economie da riaccertamento	Residuo da mantenere
2018	Z3061_S	ONERI PREVIDENZIALI, ASSISTENZIALI ED ASSICURATIVI A CARICO DELLA REGIONE PER IL PERSONALE DELLA GIUNTA REGIONALE ANCHE A TEMPO DETERMINATO. L.R.16/12/1983 N. 46 (SPESA OBBLIGATORIA)	1	12.677,60	0,00	12.677,60	0,00	0,00
2018	Z3062_S	ALTRI CONTRIBUTI SOCIALI A CARICO DELL'ENTE PER PERSONALE DELLA GIUNTA REGIONALE ANCHE A TEMPO DETERMINATO.L.R.16/12/1983 N. 46 (SPESA OBBLIGATORIA)	1	210,51	0,00	0,00	0,00	210,51
2018	Z3063_S	IMPOSTA REGIONALE SULLE ATTIVITA' PRODUTTIVE SULL'AMMONTARE DELLE RETRIBUZIONI CORRISPOSTE AL PERSONALE DELLA GIUNTA REGIONALEANCHE A TEMPO DETERMINATO. ART.10 D.LGS N.446/97- SPESAOBBLIGAT.	1	3.729,44	0,00	3.729,44	0,00	0,00
2018	Z3065_S	RIMBORSO SPESE PER MISSIONI DEL PERSONALE DELLA GIUNTA REGIONALE ANCHE A TEMPO DETERMINATO - LR 15/6/1979 N.28- (SPESEOBBLIGATORIE) 0	1	1.254,32	0,00	254,73	0,00	999,59
2018	Z3066_S	SPESE PER MISSIONI DEL PERSONALE DELLA GIUNTA REGIONALE AL DI FUORI DEL LIMITE PREVISTO DALL' ART.6, C.12, DEL DL 78/2010. 0	1	282,01	0,00	19,11	0,00	262,90
2018	Z3160_S	RETRIBUZIONI E TRATTAMENTO ACCESSORIO RICORRENTE AL PERSONALE DELLA GIUNTA REGIONALE, ANCHE A TEMPO DETERMINATO -LR 16/12/83 N.46- (SPESE OBBLIGATORIE)	1	2.350,55	0,00	2.350,55	0,00	0,00
2018	Z3161_S	ONERI PREVIDENZIALI, ASSISTENZIALI ED ASSICURATIVI A CARICO DELLA REGIONE PER IL PERSONALE DELLA GIUNTA REGIONALE ANCHE A TEMPO DETERMINATO. L.R.16/12/1983 N. 46 (SPESA OBBLIGATORIA)	1	11.505,77	0,00	11.505,77	0,00	0,00
2018	Z3162_S	ALTRI CONTRIBUTI SOCIALI A CARICO DELL'ENTE PER PERSONALE DELLA GIUNTA REGIONALE ANCHE A TEMPO DETERMINATO.L.R.16/12/1983 N. 46 (SPESA OBBLIGATORIA)	1	185,03	0,00	0,00	0,00	185,03
2018	Z3163_S	IMPOSTA REGIONALE SULLE ATTIVITA' PRODUTTIVE SULL'AMMONTARE DELLE RETRIBUZIONI CORRISPOSTE AL PERSONALE DELLA GIUNTA REGIONALEANCHE A TEMPO DETERMINATO. ART.10 D.LGS N.446/97- SPESAOBBLIGAT.	1	3.420,65	0,00	3.420,65	0,00	0,00
2018	Z3165_S	RIMBORSO SPESE PER MISSIONI DEL PERSONALE DELLA GIUNTA REGIONALE ANCHE A TEMPO DETERMINATO - LR 15/6/1979 N.28- (SPESEOBBLIGATORIE) 0	1	1.157,10	0,00	231,34	0,00	925,76

Allegato B3 - Gestione residui anno 2018 e precedenti - parte spesa - elenco per capitolo

Epf	Capitolo	Descrizione Capitolo	Titolo	Residuo Iniziale	Importo economie con atto	Tot Mandati al 31/12/2019	Importo economie da riaccertamento	Residuo da mantenere
2018	Z3166_S	SPESE PER MISSIONI DEL PERSONALE DELLA GIUNTA REGIONALE AL DI FUORI DEL LIMITE PREVISTO DALL' ART.6, C.12, DEL DL 78/2010. 0	1	258,68	0,00	17,53	0,00	241,15
2018	Z3260_S	RETRIBUZIONI E TRATTAMENTO ACCESSORIO RICORRENTE AL PERSONALE DELLA GIUNTA REGIONALE, ANCHE A TEMPO DETERMINATO -LR 16/12/83 N.46- (SPESE OBBLIGATORIE)	1	3.134,06	0,00	3.134,06	0,00	0,00
2018	Z3261_S	ONERI PREVIDENZIALI, ASSISTENZIALI ED ASSICURATIVI A CARICO DELLA REGIONE PER IL PERSONALE DELLA GIUNTA REGIONALE ANCHE A TEMPO DETERMINATO. L.R.16/12/1983 N. 46 (SPESA OBBLIGATORIA)	1	15.608,20	0,00	15.608,20	0,00	0,00
2018	Z3262_S	ALTRI CONTRIBUTI SOCIALI A CARICO DELL'ENTE PER PERSONALE DELLA GIUNTA REGIONALE ANCHE A TEMPO DETERMINATO.L.R.16/12/1983 N. 46 (SPESA OBBLIGATORIA)	1	260,85	0,00	0,00	0,00	260,85
2018	Z3263_S	IMPOSTA REGIONALE SULLE ATTIVITA' PRODUTTIVE SULL'AMMONTARE DELLE RETRIBUZIONI CORRISPOSTE AL PERSONALE DELLA GIUNTA REGIONALEANCHE A TEMPO DETERMINATO. ART.10 D.LGS N.446/97- SPESAOBBLIGAT.	1	4.680,11	0,00	4.680,11	0,00	0,00
2018	Z3265_S	RIMBORSO SPESE PER MISSIONI DEL PERSONALE DELLA GIUNTA REGIONALE ANCHE A TEMPO DETERMINATO - LR 15/6/1979 N.28- (SPESEOBBLIGATORIE) 0	1	1.542,18	0,00	309,32	0,00	1.232,86
2018	Z3266_S	SPESE PER MISSIONI DEL PERSONALE DELLA GIUNTA REGIONALE AL DI FUORI DEL LIMITE PREVISTO DALL' ART.6, C.12, DEL DL 78/2010. 0	1	345,26	0,00	23,38	0,00	321,88
2018	Z3267_S	COMPENSI AL PERSONALE DELLA GIUNTA REGIONALE ANCHE A TEMPO DETERMINATO PER LA PRESTAZIONE DI LAVORO STRAORDINARIO- (ART.14CCNL1998/2001-) SPESE OBBLIGATORIE-	1	548,41	0,00	548,41	0,00	0,00
2018	Z3360_S	RETRIBUZIONI E TRATTAMENTO ACCESSORIO RICORRENTE AL PERSONALE DELLA GIUNTA REGIONALE, ANCHE A TEMPO DETERMINATO -LR 16/12/83 N.46- (SPESE OBBLIGATORIE)	1	1.334,87	0,00	1.334,87	0,00	0,00
2018	Z3361_S	ONERI PREVIDENZIALI, ASSISTENZIALI ED ASSICURATIVI A CARICO DELLA REGIONE PER IL PERSONALE DELLA GIUNTA REGIONALE ANCHE A TEMPO DETERMINATO. L.R.16/12/1983 N. 46 (SPESA OBBLIGATORIA)	1	6.230,51	0,00	6.230,51	0,00	0,00

Allegato B3 - Gestione residui anno 2018 e precedenti - parte spesa - elenco per capitolo

Epf	Capitolo	Descrizione Capitolo	Titolo	Residuo Iniziale	Importo economie con atto	Tot Mandati al 31/12/2019	Importo economie da riaccertamento	Residuo da mantenere
2018	Z3362_S	ALTRI CONTRIBUTI SOCIALI A CARICO DELL'ENTE PER PERSONALE DELLA GIUNTA REGIONALE ANCHE A TEMPO DETERMINATO.L.R.16/12/1983 N. 46 (SPESA OBBLIGATORIA)	1	117,00	0,00	0,00	0,00	117,00
2018	Z3363_S	IMPOSTA REGIONALE SULLE ATTIVITA' PRODUTTIVE SULL'AMMONTARE DELLE RETRIBUZIONI CORRISPOSTE AL PERSONALE DELLA GIUNTA REGIONALEANCHE A TEMPO DETERMINATO. ART.10 D.LGS N.446/97- SPESAOBBLIGAT.	1	2.041,17	0,00	2.041,17	0,00	0,00
2018	Z3365_S	RIMBORSO SPESE PER MISSIONI DEL PERSONALE DELLA GIUNTA REGIONALE ANCHE A TEMPO DETERMINATO - LR 15/6/1979 N.28- (SPESEOBBLIGATORIE) 0	1	659,94	0,00	132,57	0,00	527,37
2018	Z3366_S	SPESE PER MISSIONI DEL PERSONALE DELLA GIUNTA REGIONALE AL DI FUORI DEL LIMITE PREVISTO DALL' ART.6, C.12, DEL DL 78/2010. 0	1	148,48	0,00	9,89	0,00	138,59
2018	Z3460_S	RETRIBUZIONI E TRATTAMENTO ACCESSORIO RICORRENTE AL PERSONALE DELLA GIUNTA REGIONALE, ANCHE A TEMPO DETERMINATO -LR 16/12/83 N.46- (SPESE OBBLIGATORIE)	1	1.508,99	0,00	1.508,99	0,00	0,00
2018	Z3461_S	ONERI PREVIDENZIALI, ASSISTENZIALI ED ASSICURATIVI A CARICO DELLA REGIONE PER IL PERSONALE DELLA GIUNTA REGIONALE ANCHE A TEMPO DETERMINATO. L.R.16/12/1983 N. 46 (SPESA OBBLIGATORIA)	1	7.950,14	0,00	7.933,64	0,00	16,50
2018	Z3462_S	ALTRI CONTRIBUTI SOCIALI A CARICO DELL'ENTE PER PERSONALE DELLA GIUNTA REGIONALE ANCHE A TEMPO DETERMINATO.L.R.16/12/1983 N. 46 (SPESA OBBLIGATORIA)	1	122,67	0,00	0,00	0,00	122,67
2018	Z3463_S	IMPOSTA REGIONALE SULLE ATTIVITA' PRODUTTIVE SULL'AMMONTARE DELLE RETRIBUZIONI CORRISPOSTE AL PERSONALE DELLA GIUNTA REGIONALEANCHE A TEMPO DETERMINATO. ART.10 D.LGS N.446/97- SPESAOBBLIGAT.	1	2.202,51	0,00	2.202,51	0,00	0,00
2018	Z3465_S	RIMBORSO SPESE PER MISSIONI DEL PERSONALE DELLA GIUNTA REGIONALE ANCHE A TEMPO DETERMINATO - LR 15/6/1979 N.28- (SPESEOBBLIGATORIE) 0	1	734,76	0,00	148,16	0,00	586,60
2018	Z3466_S	SPESE PER MISSIONI DEL PERSONALE DELLA GIUNTA REGIONALE AL DI FUORI DEL LIMITE PREVISTO DALL' ART.6, C.12, DEL DL 78/2010. 0	1	164,47	0,00	11,24	0,00	153,23

Allegato B3 - Gestione residui anno 2018 e precedenti - parte spesa - elenco per capitolo

Epf	Capitolo	Descrizione Capitolo	Titolo	Residuo Iniziale	Importo economie con atto	Tot Mandati al 31/12/2019	Importo economie da riaccertamento	Residuo da mantenere
2018	Z3560_S	RETRIBUZIONI E TRATTAMENTO ACCESSORIO RICORRENTE AL PERSONALE DELLA GIUNTA REGIONALE, ANCHE A TEMPO DETERMINATO -LR 16/12/83 N.46- (SPESE OBBLIGATORIE)	1	1.276,84	0,00	1.276,84	0,00	0,00
2018	Z3561_S	ONERI PREVIDENZIALI, ASSISTENZIALI ED ASSICURATIVI A CARICO DELLA REGIONE PER IL PERSONALE DELLA GIUNTA REGIONALE ANCHE A TEMPO DETERMINATO. L.R.16/12/1983 N. 46 (SPESA OBBLIGATORIA)	1	5.938,05	0,00	5.938,05	0,00	0,00
2018	Z3562_S	ALTRI CONTRIBUTI SOCIALI A CARICO DELL'ENTE PER PERSONALE DELLA GIUNTA REGIONALE ANCHE A TEMPO DETERMINATO.L.R.16/12/1983 N. 46 (SPESA OBBLIGATORIA)	1	101,12	0,00	0,00	0,00	101,12
2018	Z3563_S	IMPOSTA REGIONALE SULLE ATTIVITA' PRODUTTIVE SULL'AMMONTARE DELLE RETRIBUZIONI CORRISPOSTE AL PERSONALE DELLA GIUNTA REGIONALEANCHE A TEMPO DETERMINATO. ART.10 D.LGS N.446/97- SPESAOBBLIGAT.	1	1.966,73	0,00	1.966,73	0,00	0,00
2018	Z3565_S	RIMBORSO SPESE PER MISSIONI DEL PERSONALE DELLA GIUNTA REGIONALE ANCHE A TEMPO DETERMINATO - LR 15/6/1979 N.28- (SPESEOBBLIGATORIE) 0	1	633,66	0,00	127,37	0,00	506,29
2018	Z3566_S	SPESE PER MISSIONI DEL PERSONALE DELLA GIUNTA REGIONALE AL DI FUORI DEL LIMITE PREVISTO DALL' ART.6, C.12, DEL DL 78/2010. 0	1	141,17	0,00	9,67	0,00	131,50
2018	Z3567_S	COMPENSI AL PERSONALE DELLA GIUNTA REGIONALE ANCHE A TEMPO DETERMINATO PER LA PRESTAZIONE DI LAVORO STRAORDINARIO- (ART.14CCNL1998/2001-) SPESE OBBLIGATORIE-	1	274,21	0,00	193,64	0,00	80,57
2018	Z3660_S	RETRIBUZIONI E TRATTAMENTO ACCESSORIO RICORRENTE AL PERSONALE DELLA GIUNTA REGIONALE, ANCHE A TEMPO DETERMINATO -LR 16/12/83 N.46- (SPESE OBBLIGATORIE)	1	1.450,97	0,00	1.450,97	0,00	0,00
2018	Z3661_S	ONERI PREVIDENZIALI, ASSISTENZIALI ED ASSICURATIVI A CARICO DELLA REGIONE PER IL PERSONALE DELLA GIUNTA REGIONALE ANCHE A TEMPO DETERMINATO. L.R.16/12/1983 N. 46 (SPESA OBBLIGATORIA)	1	6.670,68	0,00	6.670,68	0,00	0,00
2018	Z3662_S	ALTRI CONTRIBUTI SOCIALI A CARICO DELL'ENTE PER PERSONALE DELLA GIUNTA REGIONALE ANCHE A TEMPO DETERMINATO.L.R.16/12/1983 N. 46 (SPESA OBBLIGATORIA)	1	111,59	0,00	0,00	0,00	111,59

Allegato B3 - Gestione residui anno 2018 e precedenti - parte spesa - elenco per capitolo

Epf	Capitolo	Descrizione Capitolo	Titolo	Residuo Iniziale	Importo economie con atto	Tot Mandati al 31/12/2019	Importo economie da riaccertamento	Residuo da mantenere
2018	Z3663_S	IMPOSTA REGIONALE SULLE ATTIVITA' PRODUTTIVE SULL'AMMONTARE DELLE RETRIBUZIONI CORRISPOSTE AL PERSONALE DELLA GIUNTA REGIONALEANCHE A TEMPO DETERMINATO. ART.10 D.LGS N.446/97- SPESAOBBLIGAT.	1	2.217,05	0,00	2.217,05	0,00	0,00
2018	Z3665_S	RIMBORSO SPESE PER MISSIONI DEL PERSONALE DELLA GIUNTA REGIONALE ANCHE A TEMPO DETERMINATO - LR 15/6/1979 N.28- (SPESEOBBLIGATORIE) 0	1	714,47	0,00	142,97	0,00	571,50
2018	Z3666_S	SPESE PER MISSIONI DEL PERSONALE DELLA GIUNTA REGIONALE AL DI FUORI DEL LIMITE PREVISTO DALL' ART.6, C.12, DEL DL 78/2010. 0	1	159,81	0,00	10,79	0,00	149,02
2018	Z3760_S	RETRIBUZIONI E TRATTAMENTO ACCESSORIO RICORRENTE AL PERSONALE DELLA GIUNTA REGIONALE, ANCHE A TEMPO DETERMINATO -LR 16/12/83 N.46- (SPESE OBBLIGATORIE)	1	422,88	0,00	0,00	0,00	422,88
2018	Z3761_S	ONERI PREVIDENZIALI, ASSISTENZIALI ED ASSICURATIVI A CARICO DELLA REGIONE PER IL PERSONALE DELLA GIUNTA REGIONALE ANCHE A TEMPO DETERMINATO. L.R.16/12/1983 N. 46 (SPESA OBBLIGATORIA)	1	2.046,41	0,00	2.019,47	0,00	26,94
2018	Z3762_S	ALTRI CONTRIBUTI SOCIALI A CARICO DELL'ENTE PER PERSONALE DELLA GIUNTA REGIONALE ANCHE A TEMPO DETERMINATO.L.R.16/12/1983 N. 46 (SPESA OBBLIGATORIA)	1	36,84	0,00	0,00	0,00	36,84
2018	Z3763_S	IMPOSTA REGIONALE SULLE ATTIVITA' PRODUTTIVE SULL'AMMONTARE DELLE RETRIBUZIONI CORRISPOSTE AL PERSONALE DELLA GIUNTA REGIONALEANCHE A TEMPO DETERMINATO. ART.10 D.LGS N.446/97- SPESAOBBLIGAT.	1	575,12	0,00	575,12	0,00	0,00
2018	Z3765_S	RIMBORSO SPESE PER MISSIONI DEL PERSONALE DELLA GIUNTA REGIONALE ANCHE A TEMPO DETERMINATO - LR 15/6/1979 N.28- (SPESEOBBLIGATORIE) 0	1	186,88	0,00	44,82	0,00	142,06
2018	Z3766_S	SPESE PER MISSIONI DEL PERSONALE DELLA GIUNTA REGIONALE AL DI FUORI DEL LIMITE PREVISTO DALL' ART.6, C.12, DEL DL 78/2010. 0	1	41,96	0,00	2,69	0,00	39,27
2018	Z3861_S	ONERI PREVIDENZIALI, ASSISTENZIALI ED ASSICURATIVI A CARICO DELLA REGIONE PER IL PERSONALE DELLA GIUNTA REGIONALE ANCHE A TEMPO DETERMINATO. L.R.16/12/1983 N. 46 (SPESA OBBLIGATORIA)	1	12.970,07	0,00	12.970,07	0,00	0,00

Allegato B3 - Gestione residui anno 2018 e precedenti - parte spesa - elenco per capitolo

Epf	Capitolo	Descrizione Capitolo	Titolo	Residuo Iniziale	Importo economie con atto	Tot Mandati al 31/12/2019	Importo economie da riaccertamento	Residuo da mantenere
2018	Z3862_S	ALTRI CONTRIBUTI SOCIALI A CARICO DELL'ENTE PER PERSONALE DELLA GIUNTA REGIONALE ANCHE A TEMPO DETERMINATO.L.R.16/12/1983 N. 46 (SPESA OBBLIGATORIA)	1	206,59	0,00	0,00	0,00	206,59
2018	Z3863_S	IMPOSTA REGIONALE SULLE ATTIVITA' PRODUTTIVE SULL'AMMONTARE DELLE RETRIBUZIONI CORRISPOSTE AL PERSONALE DELLA GIUNTA REGIONALEANCHE A TEMPO DETERMINATO. ART.10 D.LGS N.446/97- SPESAOBBLIGAT.	1	3.794,89	0,00	3.794,89	0,00	0,00
2018	Z3865_S	RIMBORSO SPESE PER MISSIONI DEL PERSONALE DELLA GIUNTA REGIONALE ANCHE A TEMPO DETERMINATO - LR 15/6/1979 N.28- (SPESEOBBLIGATORIE) 0	1	1.279,60	0,00	259,93	0,00	1.019,67
2018	Z3866_S	SPESE PER MISSIONI DEL PERSONALE DELLA GIUNTA REGIONALE AL DI FUORI DEL LIMITE PREVISTO DALL' ART.6, C.12, DEL DL 78/2010. 0	1	287,66	0,00	19,55	0,00	268,11
2018	Z3960_S	RETRIBUZIONI E TRATTAMENTO ACCESSORIO RICORRENTE AL PERSONALE DELLA GIUNTA REGIONALE, ANCHE A TEMPO DETERMINATO -LR 16/12/83 N.46- (SPESE OBBLIGATORIE)	1	884,61	0,00	884,61	0,00	0,00
2018	Z3961_S	ONERI PREVIDENZIALI, ASSISTENZIALI ED ASSICURATIVI A CARICO DELLA REGIONE PER IL PERSONALE DELLA GIUNTA REGIONALE ANCHE A TEMPO DETERMINATO. L.R.16/12/1983 N. 46 (SPESA OBBLIGATORIA)	1	3.956,71	0,00	3.894,69	0,00	62,02
2018	Z3962_S	ALTRI CONTRIBUTI SOCIALI A CARICO DELL'ENTE PER PERSONALE DELLA GIUNTA REGIONALE ANCHE A TEMPO DETERMINATO.L.R.16/12/1983 N. 46 (SPESA OBBLIGATORIA)	1	65,89	0,00	0,00	0,00	65,89
2018	Z3963_S	IMPOSTA REGIONALE SULLE ATTIVITA' PRODUTTIVE SULL'AMMONTARE DELLE RETRIBUZIONI CORRISPOSTE AL PERSONALE DELLA GIUNTA REGIONALEANCHE A TEMPO DETERMINATO. ART.10 D.LGS N.446/97- SPESAOBBLIGAT.	1	1.007,24	0,00	1.007,24	0,00	0,00
2018	Z3965_S	RIMBORSO SPESE PER MISSIONI DEL PERSONALE DELLA GIUNTA REGIONALE ANCHE A TEMPO DETERMINATO - LR 15/6/1979 N.28- (SPESEOBBLIGATORIE) 0	1	364,80	0,00	128,58	0,00	236,22
2018	Z3966_S	SPESE PER MISSIONI DEL PERSONALE DELLA GIUNTA REGIONALE AL DI FUORI DEL LIMITE PREVISTO DALL' ART.6, C.12, DEL DL 78/2010. 0	1	81,92	0,00	5,40	0,00	76,52

Allegato B3 - Gestione residui anno 2018 e precedenti - parte spesa - elenco per capitolo

Epf	Capitolo	Descrizione Capitolo	Titolo	Residuo Iniziale	Importo economie con atto	Tot Mandati al 31/12/2019	Importo economie da riaccertamento	Residuo da mantenere
2018	Z3967_S	COMPENSI AL PERSONALE DELLA GIUNTA REGIONALE ANCHE A TEMPO DETERMINATO PER LA PRESTAZIONE DI LAVORO STRAORDINARIO- (ART.14CCNL1998/2001-) SPESE OBBLIGATORIE-	1	274,21	0,00	193,64	0,00	80,57
2018	Z4060_S	RETRIBUZIONI E TRATTAMENTO ACCESSORIO RICORRENTE AL PERSONALE DELLA GIUNTA REGIONALE, ANCHE A TEMPO DETERMINATO -LR 16/12/83 N.46- (SPESE OBBLIGATORIE)	1	21.165,63	0,00	0,00	0,00	21.165,63
2018	Z4061_S	ONERI PREVIDENZIALI, ASSISTENZIALI ED ASSICURATIVI A CARICO DELLA REGIONE PER IL PERSONALE DELLA GIUNTA REGIONALE ANCHE A TEMPO DETERMINATO. L.R.16/12/1983 N. 46 (SPESA OBBLIGATORIA)	1	2.432,00	0,00	2.432,00	0,00	0,00
2018	Z4063_S	IMPOSTA REGIONALE SULLE ATTIVITA' PRODUTTIVE SULL'AMMONTARE DELLE RETRIBUZIONI CORRISPOSTE AL PERSONALE DELLA GIUNTA REGIONALEANCHE A TEMPO DETERMINATO. ART.10 D.LGS N.446/97- SPESAOBBLIGAT.	1	680,00	0,00	676,04	0,00	3,96
2018	Z4065_S	RIMBORSO SPESE PER MISSIONI DEL PERSONALE DELLA GIUNTA REGIONALE ANCHE A TEMPO DETERMINATO - LR 15/6/1979 N.28- (SPESEOBBLIGATORIE) 0	1	1.937,41	0,00	171,65	0,00	1.765,76
2018	Z4066_S	SPESE PER MISSIONI DEL PERSONALE DELLA GIUNTA REGIONALE AL DI FUORI DEL LIMITE PREVISTO DALL' ART.6, C.12, DEL DL 78/2010. 0	1	627,27	0,00	42,49	0,00	584,78
2018	Z4067_S	COMPENSI AL PERSONALE DELLA GIUNTA REGIONALE ANCHE A TEMPO DETERMINATO PER LA PRESTAZIONE DI LAVORO STRAORDINARIO- (ART.14CCNL1998/2001-) SPESE OBBLIGATORIE-	1	3.421,87	0,00	2.421,87	0,00	1.000,00
2018	Z4160_S	RETRIBUZIONI E TRATTAMENTO ACCESSORIO RICORRENTE AL PERSONALE DELLA GIUNTA REGIONALE, ANCHE A TEMPO DETERMINATO -LR 16/12/83 N.46- (SPESE OBBLIGATORIE)	1	25.000,00	0,00	25.000,00	0,00	0,00
2018	Z4161_S	ONERI PREVIDENZIALI, ASSISTENZIALI ED ASSICURATIVI A CARICO DELLA REGIONE PER IL PERSONALE DELLA GIUNTA REGIONALE ANCHE A TEMPO DETERMINATO. L.R.16/12/1983 N. 46 (SPESA OBBLIGATORIA)	1	42.858,07	0,00	42.858,07	0,00	0,00
2018	Z4162_S	ALTRI CONTRIBUTI SOCIALI A CARICO DELL'ENTE PER PERSONALE DELLA GIUNTA REGIONALE ANCHE A TEMPO DETERMINATO.L.R.16/12/1983 N. 46 (SPESA OBBLIGATORIA)	1	863,33	0,00	0,00	0,00	863,33

Allegato B3 - Gestione residui anno 2018 e precedenti - parte spesa - elenco per capitolo

Epf	Capitolo	Descrizione Capitolo	Titolo	Residuo Iniziale	Importo economie con atto	Tot Mandati al 31/12/2019	Importo economie da riaccertamento	Residuo da mantenere
2018	Z4163_S	IMPOSTA REGIONALE SULLE ATTIVITA' PRODUTTIVE SULL'AMMONTARE DELLE RETRIBUZIONI CORRISPOSTE AL PERSONALE DELLA GIUNTA REGIONALEANCHE A TEMPO DETERMINATO. ART.10 D.LGS N.446/97- SPESAOBBLIGAT.	1	14.865,42	0,00	14.865,42	0,00	0,00
2018	Z4165_S	RIMBORSO SPESE PER MISSIONI DEL PERSONALE DELLA GIUNTA REGIONALE ANCHE A TEMPO DETERMINATO - LR 15/6/1979 N.28- (SPESEOBBLIGATORIE) 0	1	5.104,19	0,00	1.073,53	0,00	4.030,66
2018	Z4166_S	SPESE PER MISSIONI DEL PERSONALE DELLA GIUNTA REGIONALE AL DI FUORI DEL LIMITE PREVISTO DALL' ART.6, C.12, DEL DL 78/2010. 0	1	1.195,28	0,00	80,70	0,00	1.114,58
2018	Z4167_S	COMPENSI AL PERSONALE DELLA GIUNTA REGIONALE ANCHE A TEMPO DETERMINATO PER LA PRESTAZIONE DI LAVORO STRAORDINARIO- (ART.14CCNL1998/2001-) SPESE OBBLIGATORIE-	1	274,21	0,00	193,64	0,00	80,57
2018	Z4195/6060_S	SPESE PER L'ESERCIZIO DELLE FUNZIONI AMMINISTRATI-VE IN MATERIA DI PROGRAMMAZIONE ITTICA REGIONALE.L.R. 22/10/2008, N. 15. - MANUTENZIONI ORDINARIE	1	1.453,80	0,00	1.453,80	0,00	0,00
2018	Z4261_S	ONERI PREVIDENZIALI, ASSISTENZIALI ED ASSICURATIVI A CARICO DELLA REGIONE PER IL PERSONALE DELLA GIUNTA REGIONALE ANCHE A TEMPO DETERMINATO. L.R.16/12/1983 N. 46 (SPESA OBBLIGATORIA)	1	2.491,42	0,00	2.452,21	0,00	39,21
2018	Z4262_S	ALTRI CONTRIBUTI SOCIALI A CARICO DELL'ENTE PER PERSONALE DELLA GIUNTA REGIONALE ANCHE A TEMPO DETERMINATO.L.R.16/12/1983 N. 46 (SPESA OBBLIGATORIA)	1	30,22	0,00	0,00	0,00	30,22
2018	Z4263_S	IMPOSTA REGIONALE SULLE ATTIVITA' PRODUTTIVE SULL'AMMONTARE DELLE RETRIBUZIONI CORRISPOSTE AL PERSONALE DELLA GIUNTA REGIONALEANCHE A TEMPO DETERMINATO. ART.10 D.LGS N.446/97- SPESAOBBLIGAT.	1	729,01	0,00	729,01	0,00	0,00
2018	Z4265_S	RIMBORSO SPESE PER MISSIONI DEL PERSONALE DELLA GIUNTA REGIONALE ANCHE A TEMPO DETERMINATO - LR 15/6/1979 N.28- (SPESEOBBLIGATORIE) 0	1	240,46	0,00	46,79	0,00	193,67
2018	Z4266_S	SPESE PER MISSIONI DEL PERSONALE DELLA GIUNTA REGIONALE AL DI FUORI DEL LIMITE PREVISTO DALL' ART.6, C.12, DEL DL 78/2010. 0	1	53,27	0,00	3,60	0,00	49,67

Allegato B3 - Gestione residui anno 2018 e precedenti - parte spesa - elenco per capitolo

Epf	Capitolo	Descrizione Capitolo	Titolo	Residuo Iniziale	Importo economie con atto	Tot Mandati al 31/12/2019	Importo economie da riaccertamento	Residuo da mantenere
2018	Z4361_S	ONERI PREVIDENZIALI, ASSISTENZIALI ED ASSICURATIVI A CARICO DELLA REGIONE PER IL PERSONALE DELLA GIUNTA REGIONALE ANCHE A TEMPO DETERMINATO. L.R.16/12/1983 N. 46 (SPESA OBBLIGATORIA)	1	5.567,10	0,00	5.567,10	0,00	0,00
2018	Z4362_S	ALTRI CONTRIBUTI SOCIALI A CARICO DELL'ENTE PER PERSONALE DELLA GIUNTA REGIONALE ANCHE A TEMPO DETERMINATO.L.R.16/12/1983 N. 46 (SPESA OBBLIGATORIA)	1	94,78	0,00	0,00	0,00	94,78
2018	Z4363_S	IMPOSTA REGIONALE SULLE ATTIVITA' PRODUTTIVE SULL'AMMONTARE DELLE RETRIBUZIONI CORRISPOSTE AL PERSONALE DELLA GIUNTA REGIONALEANCHE A TEMPO DETERMINATO. ART.10 D.LGS N.446/97- SPESAOBBLIGAT.	1	1.711,27	0,00	1.711,27	0,00	0,00
2018	Z4365_S	RIMBORSO SPESE PER MISSIONI DEL PERSONALE DELLA GIUNTA REGIONALE ANCHE A TEMPO DETERMINATO - LR 15/6/1979 N.28- (SPESEOBBLIGATORIE) 0	1	604,25	0,00	119,57	0,00	484,68
2018	Z4366_S	SPESE PER MISSIONI DEL PERSONALE DELLA GIUNTA REGIONALE AL DI FUORI DEL LIMITE PREVISTO DALL' ART.6, C.12, DEL DL 78/2010. 0	1	135,19	0,00	8,99	0,00	126,20
2018	Z4461_S	ONERI PREVIDENZIALI, ASSISTENZIALI ED ASSICURATIVI A CARICO DELLA REGIONE PER IL PERSONALE DELLA GIUNTA REGIONALE ANCHE A TEMPO DETERMINATO. L.R.16/12/1983 N. 46 (SPESA OBBLIGATORIA)	1	2.638,15	0,00	2.596,46	0,00	41,69
2018	Z4462_S	ALTRI CONTRIBUTI SOCIALI A CARICO DELL'ENTE PER PERSONALE DELLA GIUNTA REGIONALE ANCHE A TEMPO DETERMINATO.L.R.16/12/1983 N. 46 (SPESA OBBLIGATORIA)	1	41,02	0,00	0,00	0,00	41,02
2018	Z4463_S	IMPOSTA REGIONALE SULLE ATTIVITA' PRODUTTIVE SULL'AMMONTARE DELLE RETRIBUZIONI CORRISPOSTE AL PERSONALE DELLA GIUNTA REGIONALEANCHE A TEMPO DETERMINATO. ART.10 D.LGS N.446/97- SPESAOBBLIGAT.	1	639,25	0,00	639,25	0,00	0,00
2018	Z4465_S	RIMBORSO SPESE PER MISSIONI DEL PERSONALE DELLA GIUNTA REGIONALE ANCHE A TEMPO DETERMINATO - LR 15/6/1979 N.28- (SPESEOBBLIGATORIE) 0	1	244,58	0,00	49,39	0,00	195,19
2018	Z4466_S	SPESE PER MISSIONI DEL PERSONALE DELLA GIUNTA REGIONALE AL DI FUORI DEL LIMITE PREVISTO DALL' ART.6, C.12, DEL DL 78/2010. 0	1	55,27	0,00	3,60	0,00	51,67

Allegato B3 - Gestione residui anno 2018 e precedenti - parte spesa - elenco per capitolo

Epf	Capitolo	Descrizione Capitolo	Titolo	Residuo Iniziale	Importo economie con atto	Tot Mandati al 31/12/2019	Importo economie da riaccertamento	Residuo da mantenere
2018	Z4560_S	RETRIBUZIONI E TRATTAMENTO ACCESSORIO RICORRENTE AL PERSONALE DELLA GIUNTA REGIONALE, ANCHE A TEMPO DETERMINATO -LR 16/12/83 N.46- (SPESE OBBLIGATORIE)	1	8.202,72	0,00	8.202,72	0,00	0,00
2018	Z4561_S	ONERI PREVIDENZIALI, ASSISTENZIALI ED ASSICURATIVI A CARICO DELLA REGIONE PER IL PERSONALE DELLA GIUNTA REGIONALE ANCHE A TEMPO DETERMINATO. L.R.16/12/1983 N. 46 (SPESA OBBLIGATORIA)	1	19.933,23	0,00	19.933,23	0,00	0,00
2018	Z4562_S	ALTRI CONTRIBUTI SOCIALI A CARICO DELL'ENTE PER PERSONALE DELLA GIUNTA REGIONALE ANCHE A TEMPO DETERMINATO.L.R.16/12/1983 N. 46 (SPESA OBBLIGATORIA)	1	339,34	0,00	0,00	0,00	339,34
2018	Z4563_S	IMPOSTA REGIONALE SULLE ATTIVITA' PRODUTTIVE SULL'AMMONTARE DELLE RETRIBUZIONI CORRISPOSTE AL PERSONALE DELLA GIUNTA REGIONALEANCHE A TEMPO DETERMINATO. ART.10 D.LGS N.446/97- SPESAOBBLIGAT.	1	204,70	0,00	204,70	0,00	0,00
2018	Z4565_S	RIMBORSO SPESE PER MISSIONI DEL PERSONALE DELLA GIUNTA REGIONALE ANCHE A TEMPO DETERMINATO - LR 15/6/1979 N.28- (SPESEOBBLIGATORIE) 0	1	2.027,33	0,00	408,09	0,00	1.619,24
2018	Z4566_S	SPESE PER MISSIONI DEL PERSONALE DELLA GIUNTA REGIONALE AL DI FUORI DEL LIMITE PREVISTO DALL' ART.6, C.12, DEL DL 78/2010. 0	1	454,13	0,00	30,80	0,00	423,33
2018	Z4567_S	COMPENSI AL PERSONALE DELLA GIUNTA REGIONALE ANCHE A TEMPO DETERMINATO PER LA PRESTAZIONE DI LAVORO STRAORDINARIO- (ART.14CCNL1998/2001-) SPESE OBBLIGATORIE-	1	1.003,90	0,00	1.003,90	0,00	0,00
2018	Z4660_S	RETRIBUZIONI E TRATTAMENTO ACCESSORIO RICORRENTE AL PERSONALE DELLA GIUNTA REGIONALE, ANCHE A TEMPO DETERMINATO -LR 16/12/83 N.46- (SPESE OBBLIGATORIE)	1	754,51	0,00	754,51	0,00	0,00
2018	Z4661_S	ONERI PREVIDENZIALI, ASSISTENZIALI ED ASSICURATIVI A CARICO DELLA REGIONE PER IL PERSONALE DELLA GIUNTA REGIONALE ANCHE A TEMPO DETERMINATO. L.R.16/12/1983 N. 46 (SPESA OBBLIGATORIA)	1	3.961,71	0,00	3.894,69	0,00	67,02
2018	Z4662_S	ALTRI CONTRIBUTI SOCIALI A CARICO DELL'ENTE PER PERSONALE DELLA GIUNTA REGIONALE ANCHE A TEMPO DETERMINATO.L.R.16/12/1983 N. 46 (SPESA OBBLIGATORIA)	1	59,24	0,00	0,00	0,00	59,24

Allegato B3 - Gestione residui anno 2018 e precedenti - parte spesa - elenco per capitolo

Epf	Capitolo	Descrizione Capitolo	Titolo	Residuo Iniziale	Importo economie con atto	Tot Mandati al 31/12/2019	Importo economie da riaccertamento	Residuo da mantenere
2018	Z4663_S	IMPOSTA REGIONALE SULLE ATTIVITA' PRODUTTIVE SULL'AMMONTARE DELLE RETRIBUZIONI CORRISPOSTE AL PERSONALE DELLA GIUNTA REGIONALEANCHE A TEMPO DETERMINATO. ART.10 D.LGS N.446/97- SPESAOBBLIGAT.	1	1.241,24	0,00	1.209,12	0,00	32,12
2018	Z4665_S	RIMBORSO SPESE PER MISSIONI DEL PERSONALE DELLA GIUNTA REGIONALE ANCHE A TEMPO DETERMINATO - LR 15/6/1979 N.28- (SPESEOBBLIGATORIE) 0	1	198,42	0,00	75,38	0,00	123,04
2018	Z4666_S	SPESE PER MISSIONI DEL PERSONALE DELLA GIUNTA REGIONALE AL DI FUORI DEL LIMITE PREVISTO DALL' ART.6, C.12, DEL DL 78/2010. 0	1	83,23	0,00	5,62	0,00	77,61
2018	Z4760_S	RETRIBUZIONI E TRATTAMENTO ACCESSORIO RICORRENTE AL PERSONALE DELLA GIUNTA REGIONALE, ANCHE A TEMPO DETERMINATO -LR 16/12/83 N.46- (SPESE OBBLIGATORIE)	1	1.391,13	0,00	1.391,13	0,00	0,00
2018	Z4761_S	ONERI PREVIDENZIALI, ASSISTENZIALI ED ASSICURATIVI A CARICO DELLA REGIONE PER IL PERSONALE DELLA GIUNTA REGIONALE ANCHE A TEMPO DETERMINATO. L.R.16/12/1983 N. 46 (SPESA OBBLIGATORIA)	1	6.007,92	0,00	5.914,17	0,00	93,75
2018	Z4762_S	ALTRI CONTRIBUTI SOCIALI A CARICO DELL'ENTE PER PERSONALE DELLA GIUNTA REGIONALE ANCHE A TEMPO DETERMINATO.L.R.16/12/1983 N. 46 (SPESA OBBLIGATORIA)	1	83,20	0,00	0,00	0,00	83,20
2018	Z4763_S	IMPOSTA REGIONALE SULLE ATTIVITA' PRODUTTIVE SULL'AMMONTARE DELLE RETRIBUZIONI CORRISPOSTE AL PERSONALE DELLA GIUNTA REGIONALEANCHE A TEMPO DETERMINATO. ART.10 D.LGS N.446/97- SPESAOBBLIGAT.	1	1.647,61	0,00	1.647,61	0,00	0,00
2018	Z4765_S	RIMBORSO SPESE PER MISSIONI DEL PERSONALE DELLA GIUNTA REGIONALE ANCHE A TEMPO DETERMINATO - LR 15/6/1979 N.28- (SPESEOBBLIGATORIE) 0	1	558,98	0,00	114,37	0,00	444,61
2018	Z4766_S	SPESE PER MISSIONI DEL PERSONALE DELLA GIUNTA REGIONALE AL DI FUORI DEL LIMITE PREVISTO DALL' ART.6, C.12, DEL DL 78/2010. 0	1	125,52	0,00	8,54	0,00	116,98
2018	Z4860_S	RETRIBUZIONI E TRATTAMENTO ACCESSORIO RICORRENTE AL PERSONALE DELLA GIUNTA REGIONALE, ANCHE A TEMPO DETERMINATO -LR 16/12/83 N.46- (SPESE OBBLIGATORIE)	1	33.132,19	0,00	26.000,00	0,00	7.132,19

Allegato B3 - Gestione residui anno 2018 e precedenti - parte spesa - elenco per capitolo

Epf	Capitolo	Descrizione Capitolo	Titolo	Residuo Iniziale	Importo economie con atto	Tot Mandati al 31/12/2019	Importo economie da riaccertamento	Residuo da mantenere
2018	Z4861_S	ONERI PREVIDENZIALI, ASSISTENZIALI ED ASSICURATIVI A CARICO DELLA REGIONE PER IL PERSONALE DELLA GIUNTA REGIONALE ANCHE A TEMPO DETERMINATO. L.R.16/12/1983 N. 46 (SPESA OBBLIGATORIA)	1	53.635,41	0,00	53.635,41	0,00	0,00
2018	Z4862_S	ALTRI CONTRIBUTI SOCIALI A CARICO DELL'ENTE PER PERSONALE DELLA GIUNTA REGIONALE ANCHE A TEMPO DETERMINATO.L.R.16/12/1983 N. 46 (SPESA OBBLIGATORIA)	1	1.020,05	0,00	0,00	0,00	1.020,05
2018	Z4863_S	IMPOSTA REGIONALE SULLE ATTIVITA' PRODUTTIVE SULL'AMMONTARE DELLE RETRIBUZIONI CORRISPOSTE AL PERSONALE DELLA GIUNTA REGIONALEANCHE A TEMPO DETERMINATO. ART.10 D.LGS N.446/97- SPESAOBBLIGAT.	1	11.138,65	0,00	11.138,65	0,00	0,00
2018	Z4865_S	RIMBORSO SPESE PER MISSIONI DEL PERSONALE DELLA GIUNTA REGIONALE ANCHE A TEMPO DETERMINATO - LR 15/6/1979 N.28- (SPESEOBBLIGATORIE) 0	1	5.955,62	0,00	867,24	0,00	5.088,38
2018	Z4866_S	SPESE PER MISSIONI DEL PERSONALE DELLA GIUNTA REGIONALE AL DI FUORI DEL LIMITE PREVISTO DALL' ART.6, C.12, DEL DL 78/2010. 0	1	1.386,07	0,00	93,51	0,00	1.292,56
2018	Z4867_S	COMPENSI AL PERSONALE DELLA GIUNTA REGIONALE ANCHE A TEMPO DETERMINATO PER LA PRESTAZIONE DI LAVORO STRAORDINARIO- (ART.14CCNL1998/2001-) SPESE OBBLIGATORIE-	1	334,64	0,00	334,64	0,00	0,00
2018	Z4961_S	ONERI PREVIDENZIALI, ASSISTENZIALI ED ASSICURATIVI A CARICO DELLA REGIONE PER IL PERSONALE DELLA GIUNTA REGIONALE ANCHE A TEMPO DETERMINATO. L.R.16/12/1983 N. 46 (SPESA OBBLIGATORIA)	1	2.052,21	0,00	2.052,21	0,00	0,00
2018	Z4962_S	ALTRI CONTRIBUTI SOCIALI A CARICO DELL'ENTE PER PERSONALE DELLA GIUNTA REGIONALE ANCHE A TEMPO DETERMINATO.L.R.16/12/1983 N. 46 (SPESA OBBLIGATORIA)	1	31,78	0,00	0,00	0,00	31,78
2018	Z4963_S	IMPOSTA REGIONALE SULLE ATTIVITA' PRODUTTIVE SULL'AMMONTARE DELLE RETRIBUZIONI CORRISPOSTE AL PERSONALE DELLA GIUNTA REGIONALEANCHE A TEMPO DETERMINATO. ART.10 D.LGS N.446/97- SPESAOBBLIGAT.	1	550,34	0,00	550,34	0,00	0,00
2018	Z4966_S	SPESE PER MISSIONI DEL PERSONALE DELLA GIUNTA REGIONALE AL DI FUORI DEL LIMITE PREVISTO DALL' ART.6, C.12, DEL DL 78/2010. 0	1	43,29	0,00	2,92	0,00	40,37

Allegato B3 - Gestione residui anno 2018 e precedenti - parte spesa - elenco per capitolo

Epf	Capitolo	Descrizione Capitolo	Titolo	Residuo Iniziale	Importo economie con atto	Tot Mandati al 31/12/2019	Importo economie da riaccertamento	Residuo da mantenere
2018	Z5060_S	RETRIBUZIONI E TRATTAMENTO ACCESSORIO RICORRENTE AL PERSONALE DELLA GIUNTA REGIONALE, ANCHE A TEMPO DETERMINATO -LR 16/12/83 N.46- (SPESE OBBLIGATORIE)	1	997,81	0,00	997,81	0,00	0,00
2018	Z5061_S	ONERI PREVIDENZIALI, ASSISTENZIALI ED ASSICURATIVI A CARICO DELLA REGIONE PER IL PERSONALE DELLA GIUNTA REGIONALE ANCHE A TEMPO DETERMINATO. L.R.16/12/1983 N. 46 (SPESA OBBLIGATORIA)	1	5.275,27	0,00	5.275,27	0,00	0,00
2018	Z5062_S	ALTRI CONTRIBUTI SOCIALI A CARICO DELL'ENTE PER PERSONALE DELLA GIUNTA REGIONALE ANCHE A TEMPO DETERMINATO.L.R.16/12/1983 N. 46 (SPESA OBBLIGATORIA)	1	80,21	0,00	0,00	0,00	80,21
2018	Z5063_S	IMPOSTA REGIONALE SULLE ATTIVITA' PRODUTTIVE SULL'AMMONTARE DELLE RETRIBUZIONI CORRISPOSTE AL PERSONALE DELLA GIUNTA REGIONALEANCHE A TEMPO DETERMINATO. ART.10 D.LGS N.446/97- SPESAOBBLIGAT.	1	1.535,28	0,00	1.535,28	0,00	0,00
2018	Z5065_S	RIMBORSO SPESE PER MISSIONI DEL PERSONALE DELLA GIUNTA REGIONALE ANCHE A TEMPO DETERMINATO - LR 15/6/1979 N.28- (SPESEOBBLIGATORIE) 0	1	488,18	0,00	98,78	0,00	389,40
2018	Z5066_S	SPESE PER MISSIONI DEL PERSONALE DELLA GIUNTA REGIONALE AL DI FUORI DEL LIMITE PREVISTO DALL' ART.6, C.12, DEL DL 78/2010. 0	1	109,87	0,00	7,42	0,00	102,45
2018	Z5067_S	COMPENSI AL PERSONALE DELLA GIUNTA REGIONALE ANCHE A TEMPO DETERMINATO PER LA PRESTAZIONE DI LAVORO STRAORDINARIO- (ART.14CCNL1998/2001-) SPESE OBBLIGATORIE-	1	836,60	0,00	814,49	0,00	22,11
2018	Z5161_S	ONERI PREVIDENZIALI, ASSISTENZIALI ED ASSICURATIVI A CARICO DELLA REGIONE PER IL PERSONALE DELLA GIUNTA REGIONALE ANCHE A TEMPO DETERMINATO. L.R.16/12/1983 N. 46 (SPESA OBBLIGATORIA)	1	25.807,28	0,00	25.807,28	0,00	0,00
2018	Z5162_S	ALTRI CONTRIBUTI SOCIALI A CARICO DELL'ENTE PER PERSONALE DELLA GIUNTA REGIONALE ANCHE A TEMPO DETERMINATO.L.R.16/12/1983 N. 46 (SPESA OBBLIGATORIA)	1	497,35	0,00	0,00	0,00	497,35
2018	Z5163_S	IMPOSTA REGIONALE SULLE ATTIVITA' PRODUTTIVE SULL'AMMONTARE DELLE RETRIBUZIONI CORRISPOSTE AL PERSONALE DELLA GIUNTA REGIONALEANCHE A TEMPO DETERMINATO. ART.10 D.LGS N.446/97- SPESAOBBLIGAT.	1	6.531,55	0,00	6.531,55	0,00	0,00

Allegato B3 - Gestione residui anno 2018 e precedenti - parte spesa - elenco per capitolo

Epf	Capitolo	Descrizione Capitolo	Titolo	Residuo Iniziale	Importo economie con atto	Tot Mandati al 31/12/2019	Importo economie da riaccertamento	Residuo da mantenere
2018	Z5165_S	RIMBORSO SPESE PER MISSIONI DEL PERSONALE DELLA GIUNTA REGIONALE ANCHE A TEMPO DETERMINATO - LR 15/6/1979 N.28- (SPESEOBBLIGATORIE) 0	1	3.047,09	0,00	613,44	0,00	2.433,65
2018	Z5166_S	SPESE PER MISSIONI DEL PERSONALE DELLA GIUNTA REGIONALE AL DI FUORI DEL LIMITE PREVISTO DALL' ART.6, C.12, DEL DL 78/2010. 0	1	682,88	0,00	46,30	0,00	636,58
2018	Z5167_S	COMPENSI AL PERSONALE DELLA GIUNTA REGIONALE ANCHE A TEMPO DETERMINATO PER LA PRESTAZIONE DI LAVORO STRAORDINARIO- (ART.14CCNL1998/2001-) SPESE OBBLIGATORIE-	1	227,75	0,00	152,44	0,00	75,31
2018	Z5260_S	RETRIBUZIONI E TRATTAMENTO ACCESSORIO RICORRENTE AL PERSONALE DELLA GIUNTA REGIONALE, ANCHE A TEMPO DETERMINATO -LR 16/12/83 N.46- (SPESE OBBLIGATORIE)	1	2.712,73	0,00	2.712,73	0,00	0,00
2018	Z5261_S	ONERI PREVIDENZIALI, ASSISTENZIALI ED ASSICURATIVI A CARICO DELLA REGIONE PER IL PERSONALE DELLA GIUNTA REGIONALE ANCHE A TEMPO DETERMINATO. L.R.16/12/1983 N. 46 (SPESA OBBLIGATORIA)	1	11.065,60	0,00	11.065,60	0,00	0,00
2018	Z5262_S	ALTRI CONTRIBUTI SOCIALI A CARICO DELL'ENTE PER PERSONALE DELLA GIUNTA REGIONALE ANCHE A TEMPO DETERMINATO.L.R.16/12/1983 N. 46 (SPESA OBBLIGATORIA)	1	187,20	0,00	0,00	0,00	187,20
2018	Z5263_S	IMPOSTA REGIONALE SULLE ATTIVITA' PRODUTTIVE SULL'AMMONTARE DELLE RETRIBUZIONI CORRISPOSTE AL PERSONALE DELLA GIUNTA REGIONALEANCHE A TEMPO DETERMINATO. ART.10 D.LGS N.446/97- SPESAOBBLIGAT.	1	2.252,98	0,00	2.252,98	0,00	0,00
2018	Z5265_S	RIMBORSO SPESE PER MISSIONI DEL PERSONALE DELLA GIUNTA REGIONALE ANCHE A TEMPO DETERMINATO - LR 15/6/1979 N.28- (SPESEOBBLIGATORIE) 0	1	597,81	0,00	223,55	0,00	374,26
2018	Z5266_S	SPESE PER MISSIONI DEL PERSONALE DELLA GIUNTA REGIONALE AL DI FUORI DEL LIMITE PREVISTO DALL' ART.6, C.12, DEL DL 78/2010. 0	1	249,71	0,00	16,86	0,00	232,85
2018	Z5360_S	RETRIBUZIONI E TRATTAMENTO ACCESSORIO RICORRENTE AL PERSONALE DELLA GIUNTA REGIONALE, ANCHE A TEMPO DETERMINATO -LR 16/12/83 N.46- (SPESE OBBLIGATORIE)	1	389,53	0,00	389,53	0,00	0,00

Allegato B3 - Gestione residui anno 2018 e precedenti - parte spesa - elenco per capitolo

Epf	Capitolo	Descrizione Capitolo	Titolo	Residuo Iniziale	Importo economie con atto	Tot Mandati al 31/12/2019	Importo economie da riaccertamento	Residuo da mantenere
2018	Z5361_S	ONERI PREVIDENZIALI, ASSISTENZIALI ED ASSICURATIVI A CARICO DELLA REGIONE PER IL PERSONALE DELLA GIUNTA REGIONALE ANCHE A TEMPO DETERMINATO. L.R.16/12/1983 N. 46 (SPESA OBBLIGATORIA)	1	1.391,48	0,00	1.391,48	0,00	0,00
2018	Z5362_S	ALTRI CONTRIBUTI SOCIALI A CARICO DELL'ENTE PER PERSONALE DELLA GIUNTA REGIONALE ANCHE A TEMPO DETERMINATO.L.R.16/12/1983 N. 46 (SPESA OBBLIGATORIA)	1	46,18	0,00	0,00	0,00	46,18
2018	Z5363_S	IMPOSTA REGIONALE SULLE ATTIVITA' PRODUTTIVE SULL'AMMONTARE DELLE RETRIBUZIONI CORRISPOSTE AL PERSONALE DELLA GIUNTA REGIONALEANCHE A TEMPO DETERMINATO. ART.10 D.LGS N.446/97- SPESAOBBLIGAT.	1	942,93	0,00	942,93	0,00	0,00
2018	Z5365_S	RIMBORSO SPESE PER MISSIONI DEL PERSONALE DELLA GIUNTA REGIONALE ANCHE A TEMPO DETERMINATO - LR 15/6/1979 N.28- (SPESEOBBLIGATORIE) 0	1	288,13	0,00	59,79	0,00	228,34
2018	Z5366_S	SPESE PER MISSIONI DEL PERSONALE DELLA GIUNTA REGIONALE AL DI FUORI DEL LIMITE PREVISTO DALL' ART.6, C.12, DEL DL 78/2010. 0	1	64,59	0,00	4,49	0,00	60,10
2018	Z5461_S	ONERI PREVIDENZIALI, ASSISTENZIALI ED ASSICURATIVI A CARICO DELLA REGIONE PER IL PERSONALE DELLA GIUNTA REGIONALE ANCHE A TEMPO DETERMINATO. L.R.16/12/1983 N. 46 (SPESA OBBLIGATORIA)	1	10.626,40	0,00	10.626,40	0,00	0,00
2018	Z5462_S	ALTRI CONTRIBUTI SOCIALI A CARICO DELL'ENTE PER PERSONALE DELLA GIUNTA REGIONALE ANCHE A TEMPO DETERMINATO.L.R.16/12/1983 N. 46 (SPESA OBBLIGATORIA)	1	173,95	0,00	0,00	0,00	173,95
2018	Z5463_S	IMPOSTA REGIONALE SULLE ATTIVITA' PRODUTTIVE SULL'AMMONTARE DELLE RETRIBUZIONI CORRISPOSTE AL PERSONALE DELLA GIUNTA REGIONALEANCHE A TEMPO DETERMINATO. ART.10 D.LGS N.446/97- SPESAOBBLIGAT.	1	3.158,32	0,00	3.158,32	0,00	0,00
2018	Z5465_S	RIMBORSO SPESE PER MISSIONI DEL PERSONALE DELLA GIUNTA REGIONALE ANCHE A TEMPO DETERMINATO - LR 15/6/1979 N.28- (SPESEOBBLIGATORIE) 0	1	1.075,27	0,00	215,75	0,00	859,52
2018	Z5466_S	SPESE PER MISSIONI DEL PERSONALE DELLA GIUNTA REGIONALE AL DI FUORI DEL LIMITE PREVISTO DALL' ART.6, C.12, DEL DL 78/2010. 0	1	241,73	0,00	16,19	0,00	225,54

Allegato B3 - Gestione residui anno 2018 e precedenti - parte spesa - elenco per capitolo

Epf	Capitolo	Descrizione Capitolo	Titolo	Residuo Iniziale	Importo economie con atto	Tot Mandati al 31/12/2019	Importo economie da riaccertamento	Residuo da mantenere
2018	Z5561_S	ONERI PREVIDENZIALI, ASSISTENZIALI ED ASSICURATIVI A CARICO DELLA REGIONE PER IL PERSONALE DELLA GIUNTA REGIONALE ANCHE A TEMPO DETERMINATO. L.R.16/12/1983 N. 46 (SPESA OBBLIGATORIA)	1	18.467,92	0,00	14.467,92	0,00	4.000,00
2018	Z5562_S	ALTRI CONTRIBUTI SOCIALI A CARICO DELL'ENTE PER PERSONALE DELLA GIUNTA REGIONALE ANCHE A TEMPO DETERMINATO.L.R.16/12/1983 N. 46 (SPESA OBBLIGATORIA)	1	312,75	0,00	0,00	0,00	312,75
2018	Z5565_S	RIMBORSO SPESE PER MISSIONI DEL PERSONALE DELLA GIUNTA REGIONALE ANCHE A TEMPO DETERMINATO - LR 15/6/1979 N.28- (SPESEOBBLIGATORIE) 0	1	1.889,98	0,00	382,10	0,00	1.507,88
2018	Z5566_S	SPESE PER MISSIONI DEL PERSONALE DELLA GIUNTA REGIONALE AL DI FUORI DEL LIMITE PREVISTO DALL' ART.6, C.12, DEL DL 78/2010. 0	1	424,18	0,00	28,77	0,00	395,41
2018	Z5567_S	COMPENSI AL PERSONALE DELLA GIUNTA REGIONALE ANCHE A TEMPO DETERMINATO PER LA PRESTAZIONE DI LAVORO STRAORDINARIO- (ART.14CCNL1998/2001-) SPESE OBBLIGATORIE-	1	1.911,31	0,00	1.911,31	0,00	0,00
2018	Z5665_S	RIMBORSO SPESE PER MISSIONI DEL PERSONALE DELLA GIUNTA REGIONALE ANCHE A TEMPO DETERMINATO - LR 15/6/1979 N.28- (SPESEOBBLIGATORIE) 0	1	726,21	0,00	348,31	0,00	377,90
2018	Z5666_S	SPESE PER MISSIONI DEL PERSONALE DELLA GIUNTA REGIONALE AL DI FUORI DEL LIMITE PREVISTO DALL' ART.6, C.12, DEL DL 78/2010. 0	1	388,22	0,00	26,08	0,00	362,14
2018	Z5760_S	RETRIBUZIONI E TRATTAMENTO ACCESSORIO RICORRENTE AL PERSONALE DELLA GIUNTA REGIONALE, ANCHE A TEMPO DETERMINATO -LR 16/12/83 N.46- (SPESE OBBLIGATORIE)	1	36.469,11	0,00	25.000,00	0,00	11.469,11
2018	Z5765_S	RIMBORSO SPESE PER MISSIONI DEL PERSONALE DELLA GIUNTA REGIONALE ANCHE A TEMPO DETERMINATO - LR 15/6/1979 N.28- (SPESEOBBLIGATORIE) 0	1	1.152,23	0,00	1.037,13	0,00	115,10
2018	Z5766_S	SPESE PER MISSIONI DEL PERSONALE DELLA GIUNTA REGIONALE AL DI FUORI DEL LIMITE PREVISTO DALL' ART.6, C.12, DEL DL 78/2010. 0	1	1.155,66	0,00	78,23	0,00	1.077,43
2018	Z5861_S	ONERI PREVIDENZIALI, ASSISTENZIALI ED ASSICURATIVI A CARICO DELLA REGIONE PER IL PERSONALE DELLA GIUNTA REGIONALE ANCHE A TEMPO DETERMINATO. L.R.16/12/1983 N. 46 (SPESA OBBLIGATORIA)	1	7.929,20	0,00	7.929,20	0,00	0,00

Allegato B3 - Gestione residui anno 2018 e precedenti - parte spesa - elenco per capitolo

Epf	Capitolo	Descrizione Capitolo	Titolo	Residuo Iniziale	Importo economie con atto	Tot Mandati al 31/12/2019	Importo economie da riaccertamento	Residuo da mantenere
2018	Z5862_S	ALTRI CONTRIBUTI SOCIALI A CARICO DELL'ENTE PER PERSONALE DELLA GIUNTA REGIONALE ANCHE A TEMPO DETERMINATO.L.R.16/12/1983 N. 46 (SPESA OBBLIGATORIA)	1	289,21	0,00	0,00	0,00	289,21
2018	Z5865_S	RIMBORSO SPESE PER MISSIONI DEL PERSONALE DELLA GIUNTA REGIONALE ANCHE A TEMPO DETERMINATO - LR 15/6/1979 N.28- (SPESEOBBLIGATORIE) 0	1	1.734,21	0,00	348,31	0,00	1.385,90
2018	Z5866_S	SPESE PER MISSIONI DEL PERSONALE DELLA GIUNTA REGIONALE AL DI FUORI DEL LIMITE PREVISTO DALL' ART.6, C.12, DEL DL 78/2010. 0	1	388,55	0,00	26,30	0,00	362,25
2018	Z5867_S	COMPENSI AL PERSONALE DELLA GIUNTA REGIONALE ANCHE A TEMPO DETERMINATO PER LA PRESTAZIONE DI LAVORO STRAORDINARIO- (ART.14CCNL1998/2001-) SPESE OBBLIGATORIE-	1	1.024,71	0,00	1.001,18	0,00	23,53
2018	Z5960_S	RETRIBUZIONI E TRATTAMENTO ACCESSORIO RICORRENTE AL PERSONALE DELLA GIUNTA REGIONALE, ANCHE A TEMPO DETERMINATO -LR 16/12/83 N.46- (SPESE OBBLIGATORIE)	1	73.151,48	0,00	73.151,48	0,00	0,00
2018	Z5961_S	ONERI PREVIDENZIALI, ASSISTENZIALI ED ASSICURATIVI A CARICO DELLA REGIONE PER IL PERSONALE DELLA GIUNTA REGIONALE ANCHE A TEMPO DETERMINATO. L.R.16/12/1983 N. 46 (SPESA OBBLIGATORIA)	1	20.000,00	0,00	20.000,00	0,00	0,00
2018	Z5963_S	IMPOSTA REGIONALE SULLE ATTIVITA' PRODUTTIVE SULL'AMMONTARE DELLE RETRIBUZIONI CORRISPOSTE AL PERSONALE DELLA GIUNTA REGIONALEANCHE A TEMPO DETERMINATO. ART.10 D.LGS N.446/97- SPESAOBBLIGAT.	1	62.238,68	0,00	56.489,59	0,00	5.749,09
2018	Z5965_S	RIMBORSO SPESE PER MISSIONI DEL PERSONALE DELLA GIUNTA REGIONALE ANCHE A TEMPO DETERMINATO - LR 15/6/1979 N.28- (SPESEOBBLIGATORIE) 0	1	4.741,89	0,00	953,95	0,00	3.787,94
2018	Z5966_S	SPESE PER MISSIONI DEL PERSONALE DELLA GIUNTA REGIONALE AL DI FUORI DEL LIMITE PREVISTO DALL' ART.6, C.12, DEL DL 78/2010. 0	1	2.386,24	0,00	161,18	0,00	2.225,06
2018	Z5967_S	COMPENSI AL PERSONALE DELLA GIUNTA REGIONALE ANCHE A TEMPO DETERMINATO PER LA PRESTAZIONE DI LAVORO STRAORDINARIO- (ART.14CCNL1998/2001-) SPESE OBBLIGATORIE-	1	2.201,76	0,00	2.201,76	0,00	0,00

Allegato B3 - Gestione residui anno 2018 e precedenti - parte spesa - elenco per capitolo

Epf	Capitolo	Descrizione Capitolo	Titolo	Residuo Iniziale	Importo economie con atto	Tot Mandati al 31/12/2019	Importo economie da riaccertamento	Residuo da mantenere
2018	Z6061_S	ONERI PREVIDENZIALI, ASSISTENZIALI ED ASSICURATIVI A CARICO DELLA REGIONE PER IL PERSONALE DELLA GIUNTA REGIONALE ANCHE A TEMPO DETERMINATO. L.R.16/12/1983 N. 46 (SPESA OBBLIGATORIA)	1	19.680,58	0,00	19.680,58	0,00	0,00
2018	Z6063_S	IMPOSTA REGIONALE SULLE ATTIVITA' PRODUTTIVE SULL'AMMONTARE DELLE RETRIBUZIONI CORRISPOSTE AL PERSONALE DELLA GIUNTA REGIONALEANCHE A TEMPO DETERMINATO. ART.10 D.LGS N.446/97- SPESAOBBLIGAT.	1	8.096,55	0,00	8.096,55	0,00	0,00
2018	Z6065_S	RIMBORSO SPESE PER MISSIONI DEL PERSONALE DELLA GIUNTA REGIONALE ANCHE A TEMPO DETERMINATO - LR 15/6/1979 N.28- (SPESEOBBLIGATORIE) 0	1	3.409,90	0,00	686,22	0,00	2.723,68
2018	Z6066_S	SPESE PER MISSIONI DEL PERSONALE DELLA GIUNTA REGIONALE AL DI FUORI DEL LIMITE PREVISTO DALL' ART.6, C.12, DEL DL 78/2010. 0	1	765,78	0,00	51,70	0,00	714,08
2018	Z6161_S	ONERI PREVIDENZIALI, ASSISTENZIALI ED ASSICURATIVI A CARICO DELLA REGIONE PER IL PERSONALE DELLA GIUNTA REGIONALE ANCHE A TEMPO DETERMINATO. L.R.16/12/1983 N. 46 (SPESA OBBLIGATORIA)	1	18.245,37	0,00	18.245,37	0,00	0,00
2018	Z6165_S	RIMBORSO SPESE PER MISSIONI DEL PERSONALE DELLA GIUNTA REGIONALE ANCHE A TEMPO DETERMINATO - LR 15/6/1979 N.28- (SPESEOBBLIGATORIE) 0	1	1.778,76	0,00	358,70	0,00	1.420,06
2018	Z6166_S	SPESE PER MISSIONI DEL PERSONALE DELLA GIUNTA REGIONALE AL DI FUORI DEL LIMITE PREVISTO DALL' ART.6, C.12, DEL DL 78/2010. 0	1	399,53	0,00	26,98	0,00	372,55
2018	Z6167_S	COMPENSI AL PERSONALE DELLA GIUNTA REGIONALE ANCHE A TEMPO DETERMINATO PER LA PRESTAZIONE DI LAVORO STRAORDINARIO- (ART.14CCNL1998/2001-) SPESE OBBLIGATORIE-	1	106,89	0,00	78,28	0,00	28,61
2018	Z6260_S	RETRIBUZIONI E TRATTAMENTO ACCESSORIO RICORRENTE AL PERSONALE DELLA GIUNTA REGIONALE, ANCHE A TEMPO DETERMINATO -LR 16/12/83 N.46- (SPESE OBBLIGATORIE)	1	331,20	0,00	0,00	0,00	331,20
2018	Z6261_S	ONERI PREVIDENZIALI, ASSISTENZIALI ED ASSICURATIVI A CARICO DELLA REGIONE PER IL PERSONALE DELLA GIUNTA REGIONALE ANCHE A TEMPO DETERMINATO. L.R.16/12/1983 N. 46 (SPESA OBBLIGATORIA)	1	4.622,97	0,00	4.622,97	0,00	0,00

Allegato B3 - Gestione residui anno 2018 e precedenti - parte spesa - elenco per capitolo

Epf	Capitolo	Descrizione Capitolo	Titolo	Residuo Iniziale	Importo economie con atto	Tot Mandati al 31/12/2019	Importo economie da riaccertamento	Residuo da mantenere
2018	Z6262_S	ALTRI CONTRIBUTI SOCIALI A CARICO DELL'ENTE PER PERSONALE DELLA GIUNTA REGIONALE ANCHE A TEMPO DETERMINATO.L.R.16/12/1983 N. 46 (SPESA OBBLIGATORIA)	1	244,00	0,00	0,00	0,00	244,00
2018	Z6263_S	IMPOSTA REGIONALE SULLE ATTIVITA' PRODUTTIVE SULL'AMMONTARE DELLE RETRIBUZIONI CORRISPOSTE AL PERSONALE DELLA GIUNTA REGIONALEANCHE A TEMPO DETERMINATO. ART.10 D.LGS N.446/97- SPESAOBBLIGAT.	1	4.450,24	0,00	4.450,24	0,00	0,00
2018	Z6265_S	RIMBORSO SPESE PER MISSIONI DEL PERSONALE DELLA GIUNTA REGIONALE ANCHE A TEMPO DETERMINATO - LR 15/6/1979 N.28- (SPESEOBBLIGATORIE) 0	1	1.483,64	0,00	298,92	0,00	1.184,72
2018	Z6266_S	SPESE PER MISSIONI DEL PERSONALE DELLA GIUNTA REGIONALE AL DI FUORI DEL LIMITE PREVISTO DALL' ART.6, C.12, DEL DL 78/2010. 0	1	332,96	0,00	22,48	0,00	310,48
2018	Z6360_S	RETRIBUZIONI E TRATTAMENTO ACCESSORIO RICORRENTE AL PERSONALE DELLA GIUNTA REGIONALE, ANCHE A TEMPO DETERMINATO -LR 16/12/83 N.46- (SPESE OBBLIGATORIE)	1	1.092,58	0,00	1.092,58	0,00	0,00
2018	Z6361_S	ONERI PREVIDENZIALI, ASSISTENZIALI ED ASSICURATIVI A CARICO DELLA REGIONE PER IL PERSONALE DELLA GIUNTA REGIONALE ANCHE A TEMPO DETERMINATO. L.R.16/12/1983 N. 46 (SPESA OBBLIGATORIA)	1	4.981,81	0,00	4.981,81	0,00	0,00
2018	Z6362_S	ALTRI CONTRIBUTI SOCIALI A CARICO DELL'ENTE PER PERSONALE DELLA GIUNTA REGIONALE ANCHE A TEMPO DETERMINATO.L.R.16/12/1983 N. 46 (SPESA OBBLIGATORIA)	1	74,11	0,00	0,00	0,00	74,11
2018	Z6363_S	IMPOSTA REGIONALE SULLE ATTIVITA' PRODUTTIVE SULL'AMMONTARE DELLE RETRIBUZIONI CORRISPOSTE AL PERSONALE DELLA GIUNTA REGIONALEANCHE A TEMPO DETERMINATO. ART.10 D.LGS N.446/97- SPESAOBBLIGAT.	1	1.284,81	0,00	1.248,81	0,00	36,00
2018	Z6365_S	RIMBORSO SPESE PER MISSIONI DEL PERSONALE DELLA GIUNTA REGIONALE ANCHE A TEMPO DETERMINATO - LR 15/6/1979 N.28- (SPESEOBBLIGATORIE) 0	1	458,75	0,00	90,98	0,00	367,77
2018	Z6366_S	SPESE PER MISSIONI DEL PERSONALE DELLA GIUNTA REGIONALE AL DI FUORI DEL LIMITE PREVISTO DALL' ART.6, C.12, DEL DL 78/2010. 0	1	101,20	0,00	6,97	0,00	94,23

Allegato B3 - Gestione residui anno 2018 e precedenti - parte spesa - elenco per capitolo

Epf	Capitolo	Descrizione Capitolo	Titolo	Residuo Iniziale	Importo economie con atto	Tot Mandati al 31/12/2019	Importo economie da riaccertamento	Residuo da mantenere
2018	Z6367_S	COMPENSI AL PERSONALE DELLA GIUNTA REGIONALE ANCHE A TEMPO DETERMINATO PER LA PRESTAZIONE DI LAVORO STRAORDINARIO- (ART.14CCNL1998/2001-) SPESE OBBLIGATORIE-	1	106,89	0,00	100,28	0,00	6,61
2018	Z6460_S	RETRIBUZIONI E TRATTAMENTO ACCESSORIO RICORRENTE AL PERSONALE DELLA GIUNTA REGIONALE, ANCHE A TEMPO DETERMINATO -LR 16/12/83 N.46- (SPESE OBBLIGATORIE)	1	1.654,09	0,00	1.654,09	0,00	0,00
2018	Z6461_S	ONERI PREVIDENZIALI, ASSISTENZIALI ED ASSICURATIVI A CARICO DELLA REGIONE PER IL PERSONALE DELLA GIUNTA REGIONALE ANCHE A TEMPO DETERMINATO. L.R.16/12/1983 N. 46 (SPESA OBBLIGATORIA)	1	7.754,57	0,00	7.754,57	0,00	0,00
2018	Z6462_S	ALTRI CONTRIBUTI SOCIALI A CARICO DELL'ENTE PER PERSONALE DELLA GIUNTA REGIONALE ANCHE A TEMPO DETERMINATO.L.R.16/12/1983 N. 46 (SPESA OBBLIGATORIA)	1	124,00	0,00	0,00	0,00	124,00
2018	Z6463_S	IMPOSTA REGIONALE SULLE ATTIVITA' PRODUTTIVE SULL'AMMONTARE DELLE RETRIBUZIONI CORRISPOSTE AL PERSONALE DELLA GIUNTA REGIONALEANCHE A TEMPO DETERMINATO. ART.10 D.LGS N.446/97- SPESAOBBLIGAT.	1	2.283,84	0,00	2.283,84	0,00	0,00
2018	Z6465_S	RIMBORSO SPESE PER MISSIONI DEL PERSONALE DELLA GIUNTA REGIONALE ANCHE A TEMPO DETERMINATO - LR 15/6/1979 N.28- (SPESEOBBLIGATORIE) 0	1	803,57	0,00	163,76	0,00	639,81
2018	Z6466_S	SPESE PER MISSIONI DEL PERSONALE DELLA GIUNTA REGIONALE AL DI FUORI DEL LIMITE PREVISTO DALL' ART.6, C.12, DEL DL 78/2010. 0	1	181,80	0,00	12,14	0,00	169,66
2018	Z6467_S	COMPENSI AL PERSONALE DELLA GIUNTA REGIONALE ANCHE A TEMPO DETERMINATO PER LA PRESTAZIONE DI LAVORO STRAORDINARIO- (ART.14CCNL1998/2001-) SPESE OBBLIGATORIE-	1	27,64	0,00	27,64	0,00	0,00
2018	Z6561_S	ONERI PREVIDENZIALI, ASSISTENZIALI ED ASSICURATIVI A CARICO DELLA REGIONE PER IL PERSONALE DELLA GIUNTA REGIONALE ANCHE A TEMPO DETERMINATO. L.R.16/12/1983 N. 46 (SPESA OBBLIGATORIA)	1	17.512,70	0,00	17.512,70	0,00	0,00
2018	Z6563_S	IMPOSTA REGIONALE SULLE ATTIVITA' PRODUTTIVE SULL'AMMONTARE DELLE RETRIBUZIONI CORRISPOSTE AL PERSONALE DELLA GIUNTA REGIONALEANCHE A TEMPO DETERMINATO. ART.10 D.LGS N.446/97- SPESAOBBLIGAT.	1	5.078,25	0,00	5.078,25	0,00	0,00

Allegato B3 - Gestione residui anno 2018 e precedenti - parte spesa - elenco per capitolo

Epf	Capitolo	Descrizione Capitolo	Titolo	Residuo Iniziale	Importo economie con atto	Tot Mandati al 31/12/2019	Importo economie da riaccertamento	Residuo da mantenere
2018	Z6565_S	RIMBORSO SPESE PER MISSIONI DEL PERSONALE DELLA GIUNTA REGIONALE ANCHE A TEMPO DETERMINATO - LR 15/6/1979 N.28- (SPESEOBBLIGATORIE) 0	1	1.717,08	0,00	345,71	0,00	1.371,37
2018	Z6566_S	SPESE PER MISSIONI DEL PERSONALE DELLA GIUNTA REGIONALE AL DI FUORI DEL LIMITE PREVISTO DALL' ART.6, C.12, DEL DL 78/2010. 0	1	385,22	0,00	26,08	0,00	359,14
2018	Z6660_S	RETRIBUZIONI E TRATTAMENTO ACCESSORIO RICORRENTE AL PERSONALE DELLA GIUNTA REGIONALE, ANCHE A TEMPO DETERMINATO -LR 16/12/83 N.46- (SPESE OBBLIGATORIE)	1	95,84	0,00	0,00	0,00	95,84
2018	Z6661_S	ONERI PREVIDENZIALI, ASSISTENZIALI ED ASSICURATIVI A CARICO DELLA REGIONE PER IL PERSONALE DELLA GIUNTA REGIONALE ANCHE A TEMPO DETERMINATO. L.R.16/12/1983 N. 46 (SPESA OBBLIGATORIA)	1	1.319,57	0,00	1.319,57	0,00	0,00
2018	Z6662_S	ALTRI CONTRIBUTI SOCIALI A CARICO DELL'ENTE PER PERSONALE DELLA GIUNTA REGIONALE ANCHE A TEMPO DETERMINATO.L.R.16/12/1983 N. 46 (SPESA OBBLIGATORIA)	1	13,72	0,00	0,00	0,00	13,72
2018	Z6663_S	IMPOSTA REGIONALE SULLE ATTIVITA' PRODUTTIVE SULL'AMMONTARE DELLE RETRIBUZIONI CORRISPOSTE AL PERSONALE DELLA GIUNTA REGIONALEANCHE A TEMPO DETERMINATO. ART.10 D.LGS N.446/97- SPESAOBBLIGAT.	1	517,01	0,00	388,65	0,00	128,36
2018	Z6665_S	RIMBORSO SPESE PER MISSIONI DEL PERSONALE DELLA GIUNTA REGIONALE ANCHE A TEMPO DETERMINATO - LR 15/6/1979 N.28- (SPESEOBBLIGATORIE) 0	1	121,35	0,00	25,99	0,00	95,36
2018	Z6666_S	SPESE PER MISSIONI DEL PERSONALE DELLA GIUNTA REGIONALE AL DI FUORI DEL LIMITE PREVISTO DALL' ART.6, C.12, DEL DL 78/2010. 0	1	26,97	0,00	2,02	0,00	24,95
2018				**420.803.702,22**	**151.405,40**	**215.819.644,72**	**7.191.307,76**	**197.641.344,34**
TOTALI				**1.114.067.146,32**	**151.405,40**	**275.418.776,56**	**8.345.014,47**	**830.151.949,89**

Allegato S3

RENDICONTO GENERALE
ESERCIZIO FINANZIARIO ANNO 2019

Elenco dei crediti inesigibili stralciati dal conto del bilancio

(Pagina bianca presente nell'originale)

All. A5 -Residui attivi eliminati per inesigibilità e insussistenza

epf	Capitolo	Titolo	Accertamento	Pos. accertamento	Data accertamento	Testo accertamento	Atto	Data atto	Organo	Minori entrate	Motivazione economia da riacc
2013	02881_E	4	0021300449	1	11/10/2013	2TN - RISCOSSIONE DA PRIVATI/ENTI VARI DI CREDITI DALLA GEST.LIQUIDATORIA EX AG.	00018	25/09/2013	1	34.300,79	Riduzione mediante contestuale ed equivalente riduzione dell'avanzo vincolato
2014	01799_E	2	0021400194	1	23/06/2014	2TN-REG.MARCHE-ARS FONDI PROG. CCM 2012 GEST.RISCHIO INDIVID.SU BASE FAMILIARE	00006	04/04/2014	1	7.800,00	credito insussistente
2014	02458_E	3	0021400454	1	31/12/2014	2TN - TRASFERIMENTO CREDITI DERIVANTI DALLA CHIUSURA DELLA AGENZIA UMBRIA SANITA	00020	17/11/2014	1	18.557,37	somma erroneamente incassata nel cap 00502_E, anzichè nel cap 2458_E, con Reversale n. 6197 del 31.12.2014
2015	00500_E	3	0021500902	1	31/12/2015	2TN- PROVENTI DALLE SANZIONI AMM.VE A CARICO DELLE AMMINISTRAZIONI PUBBLICHE	07925	28/10/2015	4	1.666,67	Adeguamento per rideterminazione della sanzione
2015	00756_E	2	0021500281	1	17/09/2015	2TN-MIPA-FONDI PER LA LOTTA AL CINIPEDE GALLIGENO DEL CASTAGNO	01009	03/09/2015	3	310,34	Credito insussistente
2015	A0500_E	3	0021500903	1	31/12/2015	2TN - PROVENTI DALLE SANZIONI AMM.VE A CARICO DELLE FAMIGLIE	07925	28/10/2015	4	485,00	Adeguamento per rideterminazione della sanzione
2015	B0500_E	3	0021500141	1	29/06/2015	2TN- VERSAMENTI PER SANZIONI AMMINISTRATIVE VARIE- SOMME RISCOSSE	04504	26/06/2015	4	60.016,48	Adeguamento per rideterminazione della sanzione
2016	01202_E	2	0021602033	1	08/11/2016	3PR-PON IOG GARANZIA GIOV. ATTUAZ.DGR 448/16 CONF.INC.COLL.PROF. OCC.(ALLEG.1-2-	11460	22/11/2016	4	349,76	Entrata ridotta in corrispondenza alla riduzione dell'impegno collegato
2016	01202_E	2	0021602379	1	06/12/2016	3PR- PON IOG GARANZIA GIOVANI DGR 448/16 INC.COLLA.PROF. OCCAS. (BEN.VARI)-MARZA	12379	09/12/2016	4	5,12	Entrata ridotta in corrispondenza alla riduzione dell'impegno collegato
2016	01204_E	2	0021602032	1	08/11/2016	3PR-PON IOG GARANZIA GIOV. ATTUAZ.DGR 448/16 CONF.INC.COLL.PROF. OCC.(ALLEG.1-2-	11460	22/11/2016	4	349,76	Entrata ridotta in corrispondenza alla riduzione dell'impegno collegato
2016	01204_E	2	0021602378	1	06/12/2016	3PR- PON IOG GARANZIA GIOVANI DGR 448/16 INC.COLLA.PROF. OCCAS. (BEN.VARI)-MARZA	12379	09/12/2016	4	5,12	Entrata ridotta in corrispondenza alla riduzione dell'impegno collegato
2016	01576_E	2	0021602167	1	18/11/2016	3ST-PROGETTO P.I.P.P.I. 4- COMUNI DI ASSISI/FOLIGNO/SPOLETO (FEDELI)	11405	21/11/2016	4	3,25	Riduzione mediante contestuale ed equivalente riduzione dell'avanzo vincolato
2016	01763_E	2	0021602031	1	08/11/2016	3PR-PON IOG GARANZIA GIOV. ATTUAZ.DGR 448/16 CONF.INC.COLL.PROF. OCC.(ALLEG.3)-	11460	22/11/2016	4	233,10	Entrata ridotta in corrispondenza alla riduzione dell'impegno collegato

All. A5 -Residui attivi eliminati per inesigibilità e insussistenza

epf	Capitolo	Titolo	Accertamento	Pos. accertamento	Data accertamento	Testo accertamento	Atto	Data atto	Organo	Minori entrate	Motivazione economia da riacc
2016	01763_E	2	0021602377	1	06/12/2016	3PR- PON IOG GARANZIA GIOVANI DGR 448/16 INC.COLLA.PROF. OCCAS. (BEN.VARI)-MARZA	12379	09/12/2016	4	3,42	Entrata ridotta in corrispondenza alla riduzione dell'impegno collegato
2016	02551_E	3	0021601471	1	30/08/2016	2TN-CONTRIBUTO AMBIENTALE COLTIVAZIONE CAVE - QUOTA ANNO 2015 PROV. PERUGIA E TE	03962	18/05/2016	4	23.732,31	Adeguamento per rideterminazione dell'accertamento
2016	02551_E	3	0021601472	1	30/08/2016	2TN-PROVINCIA DI PERUGIA - CONTRIBUTO AMBIENTALE - MORATORIA SU REIMP. 2014-	03962	18/05/2016	4	45.048,68	Adeguamento per rideterminazione dell'accertamento
2016	02841_E	2	0021600020	1	13/01/2016	2TN-FONDI PROGETTO MuSAE-RISP.ENERGETICO/INCREMENTO E UTILIZZO FONTI ENERGETICHE	01009	03/09/2015	3	1.206,85	Riduzione mediante contestuale ed equivalente riduzione dell'avanzo vincolato
2016	A0500_E	3	0021601091	1	26/07/2016	2TN- C.F.P. -STRONA- PROVENTI DALLE SANZIONI AMM.VE A CARICO DELLE FAMIGLIE	03886	16/05/2016	4	2.200,00	Adeguamento per rideterminazione della sanzione
2016	A0500_E	3	0021602245	1	29/11/2016	2TN- C.F.P. -STRONA- PROVENTI DALLE SANZIONI AMM.VE A CARICO DELLE FAMIGLIE.-MAT	11478	22/11/2016	4	946,00	Adeguamento per rideterminazione della sanzione
2016	B0500_E	3	0021601095	1	26/07/2016	2TN- C.F.P. -STRONA- VERSAMENTI PER SANZIONI AMMIN. DA IMPRESE	03886	16/05/2016	4	22.674,60	Adeguamento per rideterminazione della sanzione
2016	B3060_E	4	0021600701	1	06/06/2016	2TN- RECUPERO SOMME DA REISCRIVERE IN BILANCIO. ENTRATE C. CAPITALE NON DOVUTE V	04318	27/05/2016	4	4.092,44	Entrata ridotta in corrispondenza alla riduzione dell'impegno collegato
2017	00913_E	2	0021701847	1	07/09/2017	PROG.ERASMUS-BANDO 2014 KA3- CUP:I69D15000860004-ASS. CENTRO STUDI CITTA' DI FOL	09695	25/09/2017	4	13.367,10	Riduzione mediante contestuale ed equivalente riduzione dell'avanzo vincolato sul cap 00955_E in quanto somma erroneamente incassata sul cap 00955_E con reversale n. 8221 del 31.12.15
2017	00930_E	2	0021701246	1	09/05/2017	3PR-ERASMUS+Az. Ka2-BRUXELLES 14-15/02/17 MISSIONE DIP.FRANCESCAGLIA F.	04564	10/05/2017	4	227,42	Riduzione mediante contestuale ed equivalente riduzione dell'avanzo vincolato
2017	00930_E	2	0021701617	1	27/07/2017	3PR-PROG.EUROPEO KEYS FOR SOC.ENTREPENEURSCHIP ATENE LUGLIO 2017 (DIP.FRANCESCAG	07952	02/08/2017	4	319,30	Riduzione mediante contestuale ed equivalente riduzione dell'avanzo vincolato
2017	01202_E	2	0021702331	1	30/11/2017	3PR- CONV.CON AUR ATTIV.TIROCINI MOB.TRANSNAZ. SU PON YEI MIS.5 (AUR)-GUBBIOTTI	13227	07/12/2017	4	11.818,73	Entrata ridotta in corrispondenza alla riduzione dell'impegno collegato

All. A5 -Residui attivi eliminati per inesigibilità e insussistenza

epf	Capitolo	Titolo	Accertamento	Pos. accertamento	Data accertamento	Testo accertamento	Atto	Data atto	Organo	Minori entrate	Motivazione economia da riacc
2017	01202_E	2	0021702637	1	29/12/2017	3PR- PON YEI ASSEGN.VOUCHER PACCH.GIOVANI (ALLEG.)-PETRELLI I.	14525	29/12/2017	4	4.068,16	Entrata ridotta in corrispondenza alla riduzione dell'impegno collegato
2017	01204_E	2	0021702330	1	30/11/2017	3PR- CONV.CON AUR ATTIV.TIROCINI MOB.TRANSNAZ. SU PON YEI MIS.5 (AUR)-GUBBIOTTI	13227	07/12/2017	4	11.818,73	Entrata ridotta in corrispondenza alla riduzione dell'impegno collegato
2017	01204_E	2	0021702636	1	29/12/2017	3PR- PON YEI ASSEGN.VOUCHER PACCH.GIOVANI (ALLEG.)-PETRELLI I.	14525	29/12/2017	4	4.068,16	Entrata ridotta in corrispondenza alla riduzione dell'impegno collegato
2017	01582_E	2	0021700108	1	04/01/2017	PROGETTO REALIZZ. DATABASE INTERR VALIDATO ONCOLOG	08479	12/09/2016	4	25.768,33	Riduzione mediante contestuale ed equivalente riduzione dell'avanzo vincolato
2017	01582_E	2	0021700609	1	06/03/2017	PROGETTO D.I.V.O. - ACCERTAM. PER CONFERIM. INCARICO R.T.U.P.	02198	08/03/2017	4	4.000,00	Riduzione mediante contestuale ed equivalente riduzione dell'avanzo vincolato
2017	01582_E	2	0021700761	1	21/03/2017	CUP I97E14000050001 PROGETTO D.I.V.O.- NETWORK COMPETENZE PER INCARICO A DIPENDE	03121	31/03/2017	4	9.000,00	Riduzione mediante contestuale ed equivalente riduzione dell'avanzo vincolato
2017	01763_E	2	0021702329	1	30/11/2017	3PR- CONV.CON AUR ATTIV.TIROCINI MOB.TRANSNAZ. SU PON YEI MIS.5 (AUR)-GUBBIOTTI	13227	07/12/2017	4	7.879,15	Entrata ridotta in corrispondenza alla riduzione dell'impegno collegato
2017	01763_E	2	0021702635	1	29/12/2017	3PR- PON YEI ASSEGN.VOUCHER PACCH.GIOVANI (ALLEG.)-PETRELLI I.	14525	29/12/2017	4	8.173,67	Entrata ridotta in corrispondenza alla riduzione dell'impegno collegato
2017	02551_E	3	0021700010	1	04/01/2017	2TN- PROVV.PG : PROVENTI DERIV. DA CONTRIB. VE	01009	03/09/2015	3	86.281,48	Adeguamento per rideterminazione dell'accertamento
2017	02551_E	3	0021700011	1	04/01/2017	2TN-PROVINCIA DI PERUGIA - CONTRIBUTO AMBIENTALE C	03962	18/05/2016	3	49.890,50	Adeguamento per rideterminazione dell'accertamento
2017	02551_E	3	0021701396	1	07/06/2017	2BC- PROVENTI DERIV. DA CONTRIB. VERS. PER LA TUTELA AMBIENTE - ART. 12 L.R. 2/2	05498	06/06/2017	4	54.023,01	Adeguamento per rideterminazione dell'accertamento
2017	02801_E	3	0021702163	1	31/10/2017	FL - PERSONALE IN COMANDO PRESSO LA STRUTTURA DEL COMMISSARIO DI GOVERNO PER LA	11613	08/11/2017	4	1.433,49	Somma accertata in eccesso
2017	A0500_E	3	0021702149	1	30/10/2017	2BC- C.F.P. -STRONA- SANZIONI AMM.VE A CARICO FAMIGLIE	11169	27/10/2017	4	55,00	Adeguamento per rideterminazione della sanzione
2017	A0500_E	3	0021702152	1	30/10/2017	2BC- C.F.P. -STRONA- SANZIONI MAT. PESCA ART.46 C.3 LR 15/08 DA FAMIGLIE	11169	27/10/2017	4	1.200,00	Adeguamento per rideterminazione della sanzione

All. A5 -Residui attivi eliminati per inesigibilità e insussistenza

epf	Capitolo	Titolo	Accertamento	Pos. accertamento	Data accertamento	Testo accertamento	Atto	Data atto	Organo	Minori entrate	Motivazione economia da riacc
2017	A0503_E	3	0021702622	1	29/12/2017	2BC- C.F.P. -STRONA- SANZIONI AMM.VE A CARICO DELLE FAMIGLIE EX L.R. 10/2015	14419	28/12/2017	4	1.944,00	Adeguamento per rideterminazione della sanzione
2017	B0500_E	3	0021702150	1	30/10/2017	2BC- C.F.P. -STRONA- SANZIONI AMMIN. DA IMPRESE	11169	27/10/2017	4	24.770,00	Adeguamento per rideterminazione della sanzione
2017	B0500_E	3	0021702154	1	30/10/2017	2BC- CASSA -STRONA- SANZIONI AMM.VE DA IMPRESE	11169	27/10/2017	4	10.584,57	Adeguamento per rideterminazione della sanzione
2017	B0503_E	3	0021702619	1	29/12/2017	2BC- C.F.P. -STRONA- SANZIONI AMM.VE A CARICO DELLE IMPRESE EX L.R. 10/2015	14419	28/12/2017	4	13.460,00	Adeguamento per rideterminazione della sanzione
2018	00130_E	1	0021802493	1	03/09/2018	2BC- ADDIZIONALE REGIONALE ALL'IRPEF - QUOTA LIBERA	09531	20/09/2018	4	45.000,00	riduzioni con atto
2018	00570_E	2	0021800848	1	22/03/2018	FL - RECUPERO SOMME PER PRESONALE COMANDATO PRESSO LA STRUTTURA DEL COMMISSARIO	02930	23/03/2018	4	431,82	Entrata ridotta in corrispondenza alla riduzione dell'impegno collegato
2018	00668_E	2	0021800612	1	13/02/2018	DGR 819/2017 INSEDIAMENTO E SVILUPPO RESIDENZE ART	13733	18/12/2017	4	667,00	Riduzione mediante contestuale ed equivalente riduzione dell'avanzo vincolato
2018	00674_E	2	0021801821	1	10/04/2018	DM 218 DEL 16.5.2017 EVENTI SISMICI DALL'AGOSTO 20	12208	21/11/2017	4	12.303,08	Riduzione mediante contestuale ed equivalente riduzione dell'avanzo vincolato
2018	00801_E	2	0021802358	1	20/07/2018	FORNITURA ENERGIA ELETTRICA PERIODO 01/09/18-31/12/18 F.E. ORSINI	08512	21/08/2018	4	2.190,94	Entrata ridotta in corrispondenza alla riduzione dell'impegno collegato
2018	00801_E	2	0021802720	1	25/10/2018	FORNITURA ENERGIA ELETTRICA SEDE REG.LE NORCIA	11157	29/10/2018	4	3.764,11	Entrata ridotta in corrispondenza alla riduzione dell'impegno collegato
2018	00802_E	2	0021802923	1	27/11/2018	FORNITURA DI GAS SEDE REG.LE USR UMBRIA FOLIGNO F.E. ORSINI	12598	29/11/2018	4	0,90	Entrata ridotta in corrispondenza alla riduzione dell'impegno collegato
2018	00802_E	2	0021803027	1	04/12/2018	4DA-ACC.X COMMUT. IMPEGNO 11816184 X FORN.ENER.ELETTRICA SEDE REG.LE USR UMBRIA	13143	07/12/2018	4	1.100,00	Entrata ridotta in corrispondenza alla riduzione dell'impegno collegato
2018	00925_E	2	0021800820	1	12/03/2018	CIG Z2D2267F0F PROG.LIFE 13 BIO/IT/000204 CONVEGNO GLI SCOIATTOLI ALLOCTONI ...	03273	04/04/2018	4	4.639,49	Riduzione mediante contestuale ed equivalente riduzione dell'avanzo vincolato
2018	00925_E	2	0021800859	1	27/03/2018	CIG Z6522D3635 LIFE 13 BIO/IT/000204-U-SAVEREDS CONCESSIONE AULA MAGNA CONVEGNO	03221	03/04/2018	4	1.464,00	Riduzione mediante contestuale ed equivalente riduzione dell'avanzo vincolato

All. A5 -Residui attivi eliminati per inesigibilità e insussistenza

epf	Capitolo	Titolo	Accertamento	Pos. accertamento	Data accertamento	Testo accertamento	Atto	Data atto	Organo	Minori entrate	Motivazione economia da riacc
2018	00925_E	2	0021800877	1	05/04/2018	CIG Z7B22ED8EA LIFE 13 BIO/IT/000204 N. 12 PANNELLI AUTOPORTANTI CONVEGNO SCOIAT	03343	06/04/2018	4	409,92	Riduzione mediante contestuale ed equivalente riduzione dell'avanzo vincolato
2018	00925_E	2	0021802181	1	12/06/2018	4DA-INTEGRAZ.IMPEGNO X POLIZZA LIBRO MATRICOLA-IMP.11811974-AGOSTINELLI	06070	13/06/2018	4	662,00	Riduzione mediante contestuale ed equivalente riduzione dell'avanzo vincolato
2018	00925_E	2	0021802453	1	23/08/2018	LIFE13 BIO/IT/000204-LIFE U-SAVEREDS RIMBORSO ISCRIZIONE AL XI CONGRESSO ITALIAN	08996	04/09/2018	4	170,00	Riduzione mediante contestuale ed equivalente riduzione dell'avanzo vincolato
2018	00925_E	2	0021802756	1	31/10/2018	FL - PAGAMENTO FATTURE ITALIANA PETROLI PER FORNITURA CARBURANTI PER AUTOMEZZI R	02390	12/03/2018	4	858,69	Riduzione mediante contestuale ed equivalente riduzione dell'avanzo vincolato
2018	00925_E	2	0021802757	1	31/10/2018	FL - MANUTENZIONE AUTOMEZZO IN USO AL SERVIZIO FORESTE E SISTEMI NATURALISTICI	03132	29/03/2018	4	392,84	Riduzione mediante contestuale ed equivalente riduzione dell'avanzo vincolato
2018	00925_E	2	0021802758	1	31/10/2018	FL MANUTENZIONE AUTOVEICOLO IN USO AL SERVIZIO FORESTE	05308	28/05/2018	4	95,16	Riduzione mediante contestuale ed equivalente riduzione dell'avanzo vincolato
2018	01201_E	2	0021801852	1	10/04/2018	CUP I51H12000020002 LIFE STRADE - SALDO 20% DEL CO	13460	13/12/2017	4	49.570,29	Riduzione mediante contestuale ed equivalente riduzione dell'avanzo vincolato
2018	01202_E	2	0021801696	1	10/04/2018	3PR- PON YEI SOST.AUTOIMPIEGO E AUTOIMPREND.TA' MI	09834	28/09/2017	4	56.768,25	riduzioni con atto
2018	01202_E	2	0021801827	1	10/04/2018	3PR- POR FSE 14/20 ASSEGN.VOUCHER PACCH.ADULTI E G	12222	21/11/2017	4	20.716,82	Entrata ridotta in corrispondenza alla riduzione dell'impegno collegato
2018	01202_E	2	0021801954	1	10/04/2018	3PR- PON YEI ASSEGN.VOUCHER PACCH.GIOVANI (ALLEG.)	14525	29/12/2017	4	9.065,52	Entrata ridotta in corrispondenza alla riduzione dell'impegno collegato
2018	01204_E	2	0021801695	1	10/04/2018	3PR- PON YEI SOST.AUTOIMPIEGO E AUTOIMPREND.TA' MI	09834	28/09/2017	4	56.768,25	riduzioni con atto
2018	01204_E	2	0021801826	1	10/04/2018	3PR- POR FSE 14/20 ASSEGN.VOUCHER PACCH.ADULTI E G	12222	21/11/2017	4	20.716,82	Entrata ridotta in corrispondenza alla riduzione dell'impegno collegato
2018	01204_E	2	0021801953	1	10/04/2018	3PR- PON YEI ASSEGN.VOUCHER PACCH.GIOVANI (ALLEG.)	14525	29/12/2017	4	9.065,52	Entrata ridotta in corrispondenza alla riduzione dell'impegno collegato

epf	Capitolo	Titolo	Accertamento	Pos. accertamento	Data accertamento	Testo accertamento	Atto	Data atto	Organo	Minori entrate	Motivazione economia da riacc
2018	01218_E	2	0021801561	1	10/04/2018	3PR-POR FSE 14/20 ASSE I-III AVV.PUBBL.CRESCO PROG	05419	01/06/2017	4	3.150,00	Entrata ridotta in corrispondenza alla riduzione dell'impegno collegato
2018	01218_E	2	0021801607	1	10/04/2018	3PR- POR FSE 14/20 ASSE I-III AVV.PUBBL.CRESCO PRO	06579	29/06/2017	4	2.450,00	Entrata ridotta in corrispondenza alla riduzione dell'impegno collegato
2018	01218_E	2	0021801609	1	10/04/2018	3PR- POR FSE 14/20 AVV.PUBBL.CRESCO PROG. ADQ PROV	06578	29/06/2017	4	2.625,00	Entrata ridotta in corrispondenza alla riduzione dell'impegno collegato
2018	01218_E	2	0021801619	1	10/04/2018	3PR-POR FSE 14/20 AVV.PUBBL.CRESCO PROG. PERGOLA P	06714	30/06/2017	4	15.522,37	Entrata ridotta in corrispondenza alla riduzione dell'impegno collegato
2018	01218_E	2	0021801639	1	10/04/2018	3PR-POR FSE 14/20 AVV.PUBBL.CRESCO PROG.ZEFI007 PR	07372	17/07/2017	4	3.150,00	Entrata ridotta in corrispondenza alla riduzione dell'impegno collegato
2018	01218_E	2	0021801823	1	10/04/2018	3PR- POR FSE 14/20 ASSEGN.VOUCHER PACCH.ADULTI E G	12222	21/11/2017	4	24.646,49	Entrata ridotta in corrispondenza alla riduzione dell'impegno collegato
2018	01218_E	2	0021801843	1	10/04/2018	3PR-POR FSE 14/20 AVV.PUBBL.CRESCO ALLEG. B COL.C-	12325	22/11/2017	4	525,00	Entrata ridotta in corrispondenza alla riduzione dell'impegno collegato
2018	01218_E	2	0021801883	1	10/04/2018	3PR- POR FSE 14/20 ASSE III PR.10.II AZ.POTENZ.PER	13567	14/12/2017	4	24.500,00	Entrata ridotta in corrispondenza alla riduzione dell'impegno collegato
2018	01218_E	2	0021801887	1	10/04/2018	3PR- POR FSE 14/20 ASSEGN.VOUCHER PACCH.ADULTI E G	14160	22/12/2017	4	27.105,76	Entrata ridotta in corrispondenza alla riduzione dell'impegno collegato
2018	01218_E	2	0021801913	1	10/04/2018	3PR-POR FSE 14/20 AMMISS.A FINANZ.PROGG.C.P.I. 201	14413	28/12/2017	4	16.346,33	Entrata ridotta in corrispondenza alla riduzione dell'impegno collegato
2018	01218_E	2	0021802630	1	27/09/2018	3PR- POR FSE 14/20 ASSE III PRIOR.10.II AZ.POTENZ.PERCORSI ITS (FOND.ITS UMBRIA	10234	09/10/2018	6	52.500,00	Entrata ridotta in corrispondenza alla riduzione dell'impegno collegato
2018	01218_E	2	0021803090	1	13/12/2018	3PR-POR FSE 14/20 ASSE 3 PR.INV.10.2 AZ.10.5.5 BORSE DI STUDIO ADISU- PETTINE S.	14092	21/12/2018	4	2.326,05	Riduzione mediante contestuale ed equivalente riduzione dell'avanzo vincolato

epf	Capitolo	Titolo	Accertamento	Pos. accertamento	Data accertamento	Testo accertamento	Atto	Data atto	Organo	Minori entrate	Motivazione economia da riacc
2018	01219_E	2	0021801476	1	10/04/2018	3PR-POR FSE 14/20 ASSE I-III PROG.ENG05 PROV.101/1	03404	10/04/2017	4	4.500,00	Entrata ridotta in corrispondenza alla riduzione dell'impegno collegato
2018	01219_E	2	0021801480	1	10/04/2018	3PR-POR FSE 14/20 ASSE I-III AVV.PUBBL.CRESCO PROG	03410	10/04/2017	4	6.000,00	Entrata ridotta in corrispondenza alla riduzione dell'impegno collegato
2018	01219_E	2	0021801485	1	10/04/2018	POR FSE 2014/20-GEST.ASSOC.DELLE FUNZIONI DA PARTE	03598	13/04/2017	4	0,01	Entrata ridotta in corrispondenza alla riduzione dell'impegno collegato
2018	01219_E	2	0021801492	1	10/04/2018	3PR-POR FSE 14/20 ASSE I-III AVV.PUBBL.CRESCO PROG	03616	13/04/2017	4	7.000,00	Entrata ridotta in corrispondenza alla riduzione dell'impegno collegato
2018	01219_E	2	0021801672	1	10/04/2018	3PR-POR FSE 14/20 AVV.PUBBL.CRESCO PROG. VALEU PRO	09443	19/09/2017	4	48.000,00	Entrata ridotta in corrispondenza alla riduzione dell'impegno collegato
2018	01219_E	2	0021801699	1	10/04/2018	3PR- POR FSE 14/20 AVV.PUBBL.CRESCO PROG. ROSSI PR	09449	19/09/2017	4	17.250,00	Entrata ridotta in corrispondenza alla riduzione dell'impegno collegato
2018	01219_E	2	0021801701	1	10/04/2018	3PR- POR FSE 14/20 AVV.PUBBL.CRESCO PROG. PERGOLA	09446	19/09/2017	4	26.000,00	Entrata ridotta in corrispondenza alla riduzione dell'impegno collegato
2018	01219_E	2	0021801703	1	10/04/2018	3PR- POR FSE 14/20 AVV.PUBBL.CRESCO PROG. PULI.UM	09451	19/09/2017	4	10.000,00	Entrata ridotta in corrispondenza alla riduzione dell'impegno collegato
2018	01219_E	2	0021801707	1	10/04/2018	3PR-POR FSE 14/20 AVV.PUBBL.CRESCO PROG. TSC-OCC P	09461	19/09/2017	4	9.500,00	Entrata ridotta in corrispondenza alla riduzione dell'impegno collegato
2018	01219_E	2	0021801709	1	10/04/2018	3PR-POR FSE 14/20 AVV.PUBBL.CRESCO PROG. L&G-OCC P	09438	19/09/2017	4	2.000,00	Entrata ridotta in corrispondenza alla riduzione dell'impegno collegato
2018	01219_E	2	0021801711	1	10/04/2018	3PR-POR FSE 14/20 AVV.PUBBL.CRESCO PROG. MM-OCC PR	09439	19/09/2017	4	2.000,00	Entrata ridotta in corrispondenza alla riduzione dell'impegno collegato
2018	01219_E	2	0021801716	1	10/04/2018	3PR-POR FSE 14/20 AVV.PUBBL.CRESCO PROG.CERQ PROV.	09455	19/09/2017	4	4.500,00	Entrata ridotta in corrispondenza alla riduzione dell'impegno collegato

All. A5 -Residui attivi eliminati per inesigibilità e insussistenza

epf	Capitolo	Titolo	Accertamento	Pos. accertamento	Data accertamento	Testo accertamento	Atto	Data atto	Organo	Minori entrate	Motivazione economia da riacc
2018	01219_E	2	0021801718	1	10/04/2018	3PR-POR FSE 14/20 AVV.PUBBL,.CRESCO PROG.GIO-OCC P	09733	25/09/2017	4	2.500,00	Entrata ridotta in corrispondenza alla riduzione dell'impegno collegato
2018	01219_E	2	0021801884	1	10/04/2018	3PR- POR FSE 14/20 ASSE III PR.10.II AZ.POTENZ.PER	13567	14/12/2017	4	35.000,00	Entrata ridotta in corrispondenza alla riduzione dell'impegno collegato
2018	01219_E	2	0021801888	1	10/04/2018	3PR- POR FSE 14/20 ASSEGN.VOUCHER PACCH.ADULTI E G	14160	22/12/2017	4	38.722,52	Entrata ridotta in corrispondenza alla riduzione dell'impegno collegato
2018	01219_E	2	0021802171	1	11/06/2018	3PR-POR FSE 14/20 ASSE IV OT INT. 11.1.1.1 PRJ-1415 LABOR.AG.DIG.2018 FORM.CONTI	05955	11/06/2018	4	1.647,11	Entrata ridotta in corrispondenza alla riduzione dell'impegno collegato
2018	01219_E	2	0021802254	1	29/06/2018	3PR- POR FSE 14/20 PROGG.CPI ASSE OCCUP. (PROV.PG-TR)- SERENI P.	07803	25/07/2018	4	20.286,36	Entrata ridotta in corrispondenza alla riduzione dell'impegno collegato
2018	01219_E	2	0021802262	1	04/07/2018	3PR- POR FSE 14/20 ASSEGN.VOUCHER PACCH.AD. E GIOV. AL 31.05.18-ASSE I 8.1-8.5 (	07809	25/07/2018	6	7.306,51	Entrata ridotta in corrispondenza alla riduzione dell'impegno collegato
2018	01219_E	2	0021803091	1	13/12/2018	3PR-POR FSE 14/20 ASSE 3 PR.INV.10.2 AZ.10.5.5 BORSE DI STUDIO ADISU- PETTINE S.	14092	21/12/2018	4	3.322,93	Riduzione mediante contestuale ed equivalente riduzione dell'avanzo vincolato
2018	01594_E	2	0021801903	1	10/04/2018	PROG. FREE LIFE- II TRANCE CONTRIB. AD ASSOC.VARI	14185	22/12/2017	4	4.474,95	Riduzione mediante contestuale ed equivalente riduzione dell'avanzo vincolato
2018	01763_E	2	0021801694	1	10/04/2018	3PR- PON YEI SOST.AUTOIMPIEGO E AUTOIMPREND.TA' MI	09834	28/09/2017	4	37.845,50	riduzioni con atto
2018	01763_E	2	0021801825	1	10/04/2018	3PR- POR FSE 14/20 ASSEGN.VOUCHER PACCH.ADULTI E G	12222	21/11/2017	4	13.811,22	Entrata ridotta in corrispondenza alla riduzione dell'impegno collegato
2018	01763_E	2	0021801952	1	10/04/2018	3PR- PON YEI ASSEGN.VOUCHER PACCH.GIOVANI (ALLEG.)	14525	29/12/2017	4	18.214,49	Entrata ridotta in corrispondenza alla riduzione dell'impegno collegato
2018	01907_E	4	0021800912	1	10/04/2018	FINANZIAMENTO PROGRAMMA TRIENNALE TUTELA AMBIENTAL	01009	03/09/2015	3	34.095,98	Entrata ridotta in corrispondenza alla riduzione dell'impegno collegato
2018	02180_E	4	0021800994	1	10/04/2018	MIN SVILUPPO ECONOMICO LR 46/1997 MONT.SPOLETO RET	04247	26/05/2016	4	3.558,10	Entrata ridotta in corrispondenza alla riduzione dell'impegno collegato

All. A5 -Residui attivi eliminati per inesigibilità e insussistenza

epf	Capitolo	Titolo	Accertamento	Pos. accertamento	Data accertamento	Testo accertamento	Atto	Data atto	Organo	Minori entrate	Motivazione economia da riacc
2018	02180_E	4	0021800996	1	10/04/2018	MIN. SVILUPPO ECONOMICO LR 46/1997 FICULLE SICUR.V	04664	07/06/2016	4	2.753,04	Entrata ridotta in corrispondenza alla riduzione dell'impegno collegato
2018	02180_E	4	0021801000	1	10/04/2018	MIN SVILUPPO ECONOMICO LR 46/1997 ASSISI ROTATORIA	05103	15/06/2016	4	258,97	Entrata ridotta in corrispondenza alla riduzione dell'impegno collegato
2018	02180_E	4	0021801001	1	10/04/2018	MIN SVILUPPO ECONOMICO LR 46/1997 NARNI PERCORSI P	05108	15/06/2016	4	2.903,71	Entrata ridotta in corrispondenza alla riduzione dell'impegno collegato
2018	02180_E	4	0021801014	1	10/04/2018	MIN SVILUPPO ECONOMICO LR 46/1997 SCHEGGINO SC CIV	06366	12/07/2016	4	4.096,24	Entrata ridotta in corrispondenza alla riduzione dell'impegno collegato
2018	02180_E	4	0021801017	1	10/04/2018	MIN SVILUPPO ECONOMICO PAR FSC ALLERONA - FE:TIMI	06799	22/07/2016	4	1.225,90	Entrata ridotta in corrispondenza alla riduzione dell'impegno collegato
2018	02180_E	4	0021801019	1	10/04/2018	MIN SVILUPPO ECONOMICO PAR FSC GUARDEA BARR.ARCH.	06801	22/07/2016	4	1.153,21	Entrata ridotta in corrispondenza alla riduzione dell'impegno collegato
2018	02180_E	4	0021801039	1	10/04/2018	MIN SVILUPPO ECONOMICO - LR 46/1997 DERUTA REALIZZ	08200	02/09/2016	4	3.653,63	Entrata ridotta in corrispondenza alla riduzione dell'impegno collegato
2018	02180_E	4	0021801043	1	10/04/2018	MIN SVILUPPO ECONOMICO - LR 46/1997 SAN VENANZO LA	08306	06/09/2016	4	18.285,68	Entrata ridotta in corrispondenza alla riduzione dell'impegno collegato
2018	02180_E	4	0021801134	1	10/04/2018	STATO PAR FSC CASTEL GIORGIO PATRIMONIO EDILIZIO P	12106	05/12/2016	4	415,87	Entrata ridotta in corrispondenza alla riduzione dell'impegno collegato
2018	02180_E	4	0021801163	1	10/04/2018	STATO PAR FSC TREVI -FE:LATTANZI AGATA -2AC	12839	16/12/2016	4	22.792,11	Entrata ridotta in corrispondenza alla riduzione dell'impegno collegato
2018	02180_E	4	0021801188	1	10/04/2018	FL - RIORDINO SISTEMA FOGNARIO DI PERUGIA CON IMPI	12869	16/12/2016	4	22.088,66	Entrata ridotta in corrispondenza alla riduzione dell'impegno collegato
2018	02180_E	4	0021801194	1	10/04/2018	FL - LAVORI RIORDINO SISTEMA DI RACCOLTA E DEPURAZ	13072	20/12/2016	4	25.456,81	Entrata ridotta in corrispondenza alla riduzione dell'impegno collegato

All. A5 -Residui attivi eliminati per inesigibilità e insussistenza

epf	Capitolo	Titolo	Accertamento	Pos. accertamento	Data accertamento	Testo accertamento	Atto	Data atto	Organo	Minori entrate	Motivazione economia da riacc
2018	02180_E	4	0021801195	1	10/04/2018	FL - LAVORI ADEGUAMENTO IMPIANTO DI DEPURAZIONE DI	13081	20/12/2016	4	127.904,73	Entrata ridotta in corrispondenza alla riduzione dell'impegno collegato
2018	02180_E	4	0021801198	1	10/04/2018	FL - LAVORI RIORDINO SISTEMA DI RACCOLTA E DEPURAZ	13075	20/12/2016	4	44.399,84	Entrata ridotta in corrispondenza alla riduzione dell'impegno collegato
2018	02180_E	4	0021801199	1	10/04/2018	FL - LAVORI RIORDINO E RACCOLTA E DEPURAZIONE DELL	13079	20/12/2016	4	72.000,00	Entrata ridotta in corrispondenza alla riduzione dell'impegno collegato
2018	02180_E	4	0021801200	1	10/04/2018	FL - LAVORI RIORDINO E RACCOLTA E DEPURAZIONE DELL	13080	20/12/2016	4	105.347,74	Entrata ridotta in corrispondenza alla riduzione dell'impegno collegato
2018	02180_E	4	0021801220	1	10/04/2018	FL - LAVORI RIORDINO SISTEMA FOGNARIO E COLLETTAME	13241	22/12/2016	4	135.000,00	Entrata ridotta in corrispondenza alla riduzione dell'impegno collegato
2018	02180_E	4	0021801722	1	10/04/2018	FL - ASSEGNAZIONE CONTRIBUTO LAVORI RADDOPPIO ACQU	10062	03/10/2017	4	101.073,61	Entrata ridotta in corrispondenza alla riduzione dell'impegno collegato
2018	02180_E	4	0021801731	1	10/04/2018	FL -ASSEGNAZIONE CONTRIBUTO ALL'AURI LAVORI REALIZ	10059	03/10/2017	4	29,70	Entrata ridotta in corrispondenza alla riduzione dell'impegno collegato
2018	02180_E	4	0021801739	1	10/04/2018	MIN SVILUPPO ECONOMICO PAR FSC LR 46/1997 PIEGARO	09998	02/10/2017	4	14.432,25	Entrata ridotta in corrispondenza alla riduzione dell'impegno collegato
2018	02180_E	4	0021801743	1	10/04/2018	MIN SVILUPPO ECONOMICO PAR FSC LR 46/1997 PORANO -	09997	02/10/2017	4	6.406,56	Entrata ridotta in corrispondenza alla riduzione dell'impegno collegato
2018	02180_E	4	0021801768	1	10/04/2018	FL - LAVORI DI COMPLETAMENTO DEPURATORE DI CASTELV	10698	18/10/2017	4	19.582,96	Entrata ridotta in corrispondenza alla riduzione dell'impegno collegato
2018	02180_E	4	0021801772	1	10/04/2018	MIN SVILUPPO ECONOMICO PAR FSC LR 46/1997 SELLANO	10551	13/10/2017	4	718,16	Entrata ridotta in corrispondenza alla riduzione dell'impegno collegato
2018	02180_E	4	0021801829	1	10/04/2018	FL - ASSEGNAZIONE CONTRIBUTO LAVORI COLLEGAMENTO F	12938	04/12/2017	4	72.000,00	Entrata ridotta in corrispondenza alla riduzione dell'impegno collegato

All. A5 -Residui attivi eliminati per inesigibilità e insussistenza

epf	Capitolo	Titolo	Accertamento	Pos. accertamento	Data accertamento	Testo accertamento	Atto	Data atto	Organo	Minori entrate	Motivazione economia da riacc
2018	02180_E	4	0021801831	1	10/04/2018	MIN SVILUPPO ECONOMICO LR 46/1997 PROV. PERUGIA -F	12200	21/11/2017	4	28.984,37	Entrata ridotta in corrispondenza alla riduzione dell'impegno collegato
2018	02180_E	4	0021801870	1	10/04/2018	FL - CONTRIBUTO A UMBRA ACQUE PER VARI LAVORI DI R	13110	06/12/2017	4	88.200,00	Entrata ridotta in corrispondenza alla riduzione dell'impegno collegato
2018	02180_E	4	0021801874	1	10/04/2018	FL - LIQUIDAZIONE ACCONTO CONTRIBUTO PER LAVORI AD	13116	06/12/2017	4	348,60	Entrata ridotta in corrispondenza alla riduzione dell'impegno collegato
2018	02181_E	2	0021802329	1	12/07/2018	3PR- REGOL.(UE) N.508/2014 FEAMP 14/20 BANDO EV.PUBBL.ACC.CONTR.MIS.1.44 PAR.6 S	07555	18/07/2018	4	3.481,97	Entrata ridotta in corrispondenza alla riduzione dell'impegno collegato
2018	02182_E	2	0021802328	1	12/07/2018	3PR- REGOL.(UE) N.508/2014 FEAMP 14/20 BANDO EV.PUBBL.ACC.CONTR.MIS.1.44 PAR.6 S	07555	18/07/2018	4	2.437,38	Entrata ridotta in corrispondenza alla riduzione dell'impegno collegato
2018	02551_E	3	0021800039	1	13/02/2018	2TN- PROVV.PG : PROVENTI DERIV. DA CONTRIB. VE	01009	03/09/2015	3	73.558,58	Adeguamento per rideterminazione dell'accertamento
2018	02551_E	3	0021800040	1	13/02/2018	2TN-PROVINCIA DI PERUGIA - CONTRIBUTO AMBIENTALE C	03962	18/05/2016	3	47.442,45	Adeguamento per rideterminazione dell'accertamento
2018	02551_E	3	0021800055	1	13/02/2018	2TN-CONTRIBUTO AMBIENTALE COLTIVAZIONE CAVE - QUOT	03962	18/05/2016	3	5,27	Adeguamento per rideterminazione dell'accertamento
2018	02551_E	3	0021801975	1	12/04/2018	2BC- PROVENTI DERIV. DA CONTRIB. VERS. PER LA TUTELA AMBIENTE - ART. 12 L.R. 2/2	03507	11/04/2018	4	42.418,98	Adeguamento per rideterminazione dell'accertamento
2018	02551_E	3	0021802223	1	19/06/2018	2BC- RECUPERO DA V.P.M. CONTRIB. PER LA TUTELA AMB.LE ANNI DA 2012 A 2016 -RATE	06128	14/06/2018	4	217,13	riduzioni con atto
2018	02700_E	3	0021800725	1	20/02/2018	FL - RECUPERO AL PERSONALE REGIONALE SOMME PER OMNICOMPRENSIVITA'	01733	21/02/2018	4	328,70	Somma accertata in eccesso
2018	02801_E	3	0021801992	1	13/04/2018	FL - PROROGA COMANDO DIPENDENTE REGIONALE CARDINALI STEFANIA	03615	16/04/2018	4	57,40	somma accertata in eccesso
2018	02801_E	3	0021802594	1	19/09/2018	2BC- COMANDO PRESSO COMUNE DI GROSSETO DIP. TORDELLI LUCA	09439	18/09/2018	4	138,52	somma accertata in eccesso
2018	02995_E	4	0021800026	1	08/02/2018	3PR-POR FESR 14/20 ATT.1.2.2 BANDO APPR.DD 8457/16 RETE CAPOF.DOMPE' FARMACEUTIC	01712	21/02/2018	4	58.512,60	Riduzione mediante contestuale ed equivalente riduzione dell'avanzo vincolato
2018	02995_E	4	0021800259	1	13/02/2018	3ST-POR FESR 2014/20-ASSE IV-AZ 4.1.1-INVEST.EFFIC.ENERG.AVV:2016-CUP:I77H160009	03102	31/03/2017	4	384,46	Entrata ridotta in corrispondenza alla riduzione dell'impegno collegato

All. A5 -Residui attivi eliminati per inesigibilità e insussistenza

epf	Capitolo	Titolo	Accertamento	Pos. accertamento	Data accertamento	Testo accertamento	Atto	Data atto	Organo	Minori entrate	Motivazione economia da riacc
2018	02995_E	4	0021800355	1	13/02/2018	3PR-POR FESR 14/20 ASSE IV AZ.4.1.1 SOST.INV.EFF.ENERG. E UTIL.FONTI ENERGIA RIN	05317	30/05/2017	4	1.079,78	Entrata ridotta in corrispondenza alla riduzione dell'impegno collegato
2018	02995_E	4	0021800451	1	13/02/2018	POR FESR 2014/20-ASSEII AZ.2.3.1-PDRT 207-PROG:PRJ-1281-FASE I-GATEWAY ESB/API-C	08676	29/08/2017	4	1.025,26	Entrata ridotta in corrispondenza alla riduzione dell'impegno collegato
2018	02995_E	4	0021800617	1	13/02/2018	3PR-POR FESR 14/20 ASSE VI AGENDA URBANA- PR.SVIL.URB.SMART COMMUNITY COM.-SOST.	13553	14/12/2017	4	594.672,98	Riduzione mediante contestuale ed equivalente riduzione dell'avanzo vincolato
2018	02995_E	4	0021800778	1	27/02/2018	POR FERS 2014/20-ASSE IV-AZ. 4.1.1.-SOST.INV.EFF.ENERG.-AVV.2016-CUP:I98I1800005	01951	28/02/2018	4	1.674,73	Entrata ridotta in corrispondenza alla riduzione dell'impegno collegato
2018	02995_E	4	0021801387	1	10/04/2018	POR FESR 2014/20-BANDO PROG.RIC.IND/SV.SPER.2015-V	02469	16/03/2017	4	313,75	Entrata ridotta in corrispondenza alla riduzione dell'impegno collegato
2018	02995_E	4	0021802029	1	24/04/2018	3PR- COMMUTAZ.IMP.POR FESR 14/20 AZ.2.3.1RAZION.INFRASTR.HARDWARE-SOFTWARE CONSO	04044	24/04/2018	4	382,41	Entrata ridotta in corrispondenza alla riduzione dell'impegno collegato
2018	02995_E	4	0021802090	1	21/05/2018	POR FESR 2014/20-ASSE II AZ.3.4.1-INNOV.AZ.2015-CUP:I34H17000790007-STERLING SPA	06057	13/06/2018	4	57.222,33	Entrata ridotta in corrispondenza alla riduzione dell'impegno collegato
2018	02996_E	4	0021800260	1	13/02/2018	3ST-POR FESR 2014/20-ASSE IV-AZ 4.1.1-INVEST.EFFIC.ENERG.AVV:2016-CUP:I77H160009	03102	31/03/2017	4	549,23	Entrata ridotta in corrispondenza alla riduzione dell'impegno collegato
2018	02996_E	4	0021801170	1	10/04/2018	3ST-POR FESR 2014/20-ASSE I AZ.1.1.1-BANDO A SOST.	13015	20/12/2016	4	22.375,48	Entrata ridotta in corrispondenza alla riduzione dell'impegno collegato
2018	02996_E	4	0021801388	1	10/04/2018	POR FESR 2014/20-BANDO PROG.RIC.IND/SV.SPER.2015-V	02469	16/03/2017	4	448,22	Entrata ridotta in corrispondenza alla riduzione dell'impegno collegato
2018	02996_E	4	0021801935	1	10/04/2018	GESTIONE STRUMENTI FINANZ.POR FESR 2014/17-CUP:I63	14505	29/12/2017	4	933.122,25	Riduzione mediante contestuale ed equivalente riduzione dell'avanzo vincolato

All. A5 -Residui attivi eliminati per inesigibilità e insussistenza

epf	Capitolo	Titolo	Accertamento	Pos. accertamento	Data accertamento	Testo accertamento	Atto	Data atto	Organo	Minori entrate	Motivazione economia da riacc
2018	02996_E	4	0021802091	1	21/05/2018	POR FESR 2014/20-ASSE II AZ.3.4.1-INNOV.AZ.2015-CUP:I34H17000790007-STERLING SPA	06057	13/06/2018	4	81.746,18	Entrata ridotta in corrispondenza alla riduzione dell'impegno collegato
2018	A0500_E	3	0021803322	1	31/12/2018	2BC- C.F.P. -STRONA- SANZIONI MAT. CACCIA ART.39 C				16.153,01	Adeguamento per rideterminazione della sanzione
2018	A0500_E	3	0021803323	1	31/12/2018	2BC- C.F.P. -STRONA- SANZIONI MAT. PESCA ART.46 C.				748,94	Adeguamento per rideterminazione della sanzione
2018	A0503_E	3	0021803325	1	31/12/2018	2BC- C.F.P. -STRONA- SANZIONI AMM.VE MAT. CACCIA A	05982	12/06/2018	4	998,95	Adeguamento per rideterminazione della sanzione
2018	A0503_E	3	0021803326	1	31/12/2018	2BC- C.F.P. -STRONA- SANZIONI AMM.VE MAT. PESCA A				5.700,00	Adeguamento per rideterminazione della sanzione
2018	B0500_E	3	0021803312	1	31/12/2018	2BC- C.F.P. -STRONA- SANZIONI AMMIN. DA IMPRESE MAT. CACCIA-	14441	31/12/2018	4	308,00	Adeguamento per rideterminazione della sanzione
2018	B0500_E	3	0021803313	1	31/12/2018	2BC- C.F.P. -STRONA- SANZIONI AMMIN. DA IMPRESE MAT. PESCA-	14441	31/12/2018	4	450,00	Adeguamento per rideterminazione della sanzione
2018	B0500_E	3	0021803329	1	31/12/2018	2BC- C.F.P. -STRONA- SANZIONI AMMIN. DA IMPRESE				669,49	Adeguamento per rideterminazione della sanzione
2018	B0503_E	3	0021803241	1	31/12/2018	2BC- C.F.P. -STRONA- SANZIONI AMM.VE MAT. CACCIA A CARICO DELLE IMPRESE	14386	28/12/2018	4	206,00	Adeguamento per rideterminazione della sanzione
2018	B3060_E	4	0021802879	1	22/11/2018	2BC- RIMBORSO DA EE.LL. CONTRIBUTO L.R.11/2004 ANNUAL. 2008-2009 E 2010-2011	12105	21/11/2018	4	200.000,00	riduzioni con atto
2018	Q2800_E	3	0021802224	1	19/06/2018	2BC- RECUPERO DA V.P.M. CONTRIB. PER LA TUTELA AMB.LE ANNI DA 2012 A 2016 -RATE	06128	14/06/2018	4	0,38	riduzioni con atto
									TOTALI	**4.467.685,12**	

Allegato T

RENDICONTO GENERALE
ESERCIZIO FINANZIARIO ANNO 2019

Relazione sulla gestione dell'organo esecutivo

(Pagina bianca presente nell'originale)

RELAZIONE SULLA GESTIONE

Sommario

PREMESSA 3
1. IL CICLO DI BILANCIO 4
1.1 L'impianto strategico del bilancio: "l'architettura quadripartita" 4
1.2 Principali variazioni alle previsioni finanziarie intervenute nel corso dell'esercizio. 4
1.2.1 Assestamento del Bilancio di previsione 6
1.2.2 Variazioni al Bilancio di previsione 2019-2021 con atti amministrativi 8
1.2.3 Utilizzo fondi di riserva 9
1.2.4 Utilizzo quote di Avanzo vincolato e accantonato 10
1.3 Il pareggio di bilancio 2019 12
2. INDEBITAMENTO E STRUMENTI FINANZIARI DERIVATI 19
2.1 Il debito della Regione al 31.12.2019 19
2.2 Oneri ed impegni finanziari derivanti da contratti relativi a strumenti finanziari derivati .. 20
2.3 Garanzie prestate a favore di enti e di altri soggetti 22
3.LE PRINCIPALI VOCI DEL CONTO DI BILANCIO 24
3.1 La gestione delle entrate 24
3.1.1 Entrate di competenza 24
3.1.2 Recupero fiscale delle entrate 29
3.2 La gestione delle uscite 30
3.2.1 L'analisi della spesa 30
3.3 La gestione dei residui 37
3.3.1 La gestione dei residui attivi 38
3.3.2 La gestione dei residui passivi 40
3.4 La gestione del fondo pluriennale vincolato (FPV) 46
4. IL RISULTATO DI AMMINISTRAZIONE 46
4.1 La composizione del risultato di amministrazione 48
4.2 Elenco analitico delle risorse vincolate nel risultato di amministrazione 56
4.2 Analisi del disavanzo 300
4.3 La situazione di cassa 302
4.3.1 Rendiconto della gestione del Servizio di Tesoreria 302
4.3.2 Saldi finali conti di tesoreria dello Stato intestati a Regione Umbria 302
5. VALUTAZIONE DELLA CAPACITA' DI CREDITO: RATING 303
6 IL FINANZIAMENTO DEL SERVIZIO SANITARIO REGIONALE PER L'ESERCIZIO 2019 305
6.1 Le fonti ordinarie di finanziamento del Servizio Sanitario Nazionale (SSN) 307
6.2 Gestione sanitaria accentrata: adempimenti del Titolo II del d.lgs. n. 118/2011 308
6.2.1 Il perimetro di bilancio della GSA 308
6.2.2 L'organizzazione della GSA 310

6.3 Confronto tra Stato e Regioni sui principi del Titolo II 311
6.4 Incidenza del Bilancio sanitario sul Bilancio regionale 311
6.5 Adempimenti connessi all'art. 20 del D.Lgs. 118/2011 312
6.5.1 Le risorse della GSA: il Fondo sanitario indistinto 2019 318
6.5.2 Le risorse della GSA: il Fondo sanitario vincolato 2019 320
6.5.3 Risorse finanziarie da pay-back 321
6.5.4 Finanziamento aggiuntivo corrente 323
6.6 Flussi di cassa relativi al finanziamento sanitario da Stato 324
7. LA SPESA DEL PERSONALE 326
8. ESITI DELLA VERIFICA DEI CREDITI E DEBITI RECIPROCI CON I PROPRI ENTI STRUMENTALI E LE SOCIETÀ CONTROLLATE E PARTECIPATE 327
9. ELENCAZIONE DEI DIRITTI REALI DI GODIMENTO E LORO ILLUSTRAZIONE 339
ALLEGATI 614
ALLEGATO 1: ELENCO ENTI E ORGANISMI STRUMENTALI (art.11 [Schemi di bilancio], punto 6, lettera h) del D.Lgs. 23/06/2011, n.118) 614
ALLEGATO 2: ELENCO SOCIETA' PARTECIPATE (art.11 [Schemi di bilancio], punto 6, lettera i) del D.Lgs. 23/06/2011, n.118) 615
ALLEGATO 3: ELENCO RESIDUI PERENTI AL 31/12/2019 619
ALLEGATO 4: NOTA INTEGRATIVA AL CONTO ECONOMICO E STATO PATRIMONIALE (art.11 [Schemi di bilancio], punto 6, lettera n) del D.Lgs. 23/06/2011, n.118) 651

PREMESSA

Il decreto legislativo 23 giugno 2011, n. 118 "*Disposizioni in materia di armonizzazione dei sistemi contabili e degli schemi di bilancio delle Regioni, degli enti locali e dei loro organismi, a norma degli articoli 1 e 2 della legge 5 maggio 2009, n. 42*", come integrato e modificato dal d.lgs. n. 126/2014, prevede che le amministrazioni pubbliche conformino la propria gestione ai principi contabili generali e ad una serie di principi contabili applicati, tra i quali quello della programmazione.

All'allegato 4/1 dello stesso d.lgs., tra gli strumenti che danno concreta attuazione al principio della programmazione è indicato il Documento di Economia e Finanza Regionale (DEFR), che è il documento con cui si avvia il ciclo annuale di bilancio, che si concluderà con il rendiconto della gestione.

La composizione del rendiconto nei suoi molteplici documenti è disciplinata, in particolare, dal combinato disposto dell'articolo 11 ("*Schemi di bilancio")*, e dell'articolo 63 (*"Rendiconto generale")*, del d.lgs. n. 118/2011 e successive modifiche. Ai sensi dell'articolo 63 del d.lgs. n. 118/2011, *"i risultati della gestione sono dimostrati nel rendiconto generale annuale della Regione"*.

Il Rendiconto generale è composto dal Conto del bilancio, dal Conto economico e dallo Stato patrimoniale. Questi ultimi due documenti sono la conseguenza di quanto disposto dall'articolo 2 del d.lgs. n. 118/2011, per cui le Regioni adottano la contabilità finanziaria ed affiancano alla stessa, a fini conoscitivi, un sistema di contabilità economico-patrimoniale, "*garantendo la rilevazione unitaria dei fatti gestionali sia sotto il profilo finanziario che sotto il profilo economico patrimoniale*".

Sinteticamente, il Conto del bilancio descrive i risultati finali della gestione rispetto alle autorizzazioni contenute nel primo esercizio considerato nel bilancio di previsione (art. 63, comma 5, del D.lgs. n. 118/ 2011). Il Conto economico evidenzia i componenti positivi e negativi della gestione di competenza economica dell'esercizio considerato, rilevati dalla contabilità economico-patrimoniale, nel rispetto del principio contabile generale n. 17 di cui all'allegato n. 1 e dei principi applicati della contabilità economico-patrimoniale di cui all'allegato n. 4/3 al d.lgs. n. 118/2011. Lo Stato patrimoniale rappresenta la consistenza del patrimonio al termine dell'esercizio. Il patrimonio delle regioni è costituito dal complesso dei beni e dei rapporti giuridici, attivi e passivi, di pertinenza della Regione, attraverso la cui rappresentazione contabile viene determinata la consistenza netta della dotazione patrimoniale.

Inoltre, ai sensi del comma 3 dell'articolo 63, del medesimo decreto legislativo, *"contestualmente al rendiconto, la Regione approva il rendiconto consolidato, comprensivo dei risultati del consiglio regionale e degli eventuali organismi strumentali secondo le modalità previste dall'art. 11, commi 8 e 9."*. Infatti, all'articolo 11, commi 8 e 9, si prescrive che le Regioni, articolate in organismi strumentali, *"approvano, contestualmente al rendiconto della gestione (…) anche il rendiconto consolidato con i propri organismi strumentali"* tenuto conto che *"il rendiconto consolidato delle regioni comprende anche i risultati della gestione del consiglio regionale"*.

Ai sensi del principio contabile applicato concernente la programmazione di bilancio (Allegato n. 4/2 al d.lgs. n. 118/2011), la tempistica di approvazione del rendiconto è disciplinata dall'articolo 18, comma 1, lettera b), del d.lgs. n. 118/2011, per cui *"le regioni approvano il rendiconto entro il 31 luglio dell'anno successivo, con preventiva approvazione da parte della giunta entro il 30 aprile, per consentire la parifica delle sezioni regionali di controllo della Corte dei conti*".

Il decreto-legge 17 marzo 2020, n. 18 (in Gazzetta Ufficiale - Serie generale - Edizione Straordinaria n. 70 del 17 marzo 2020), coordinato con la legge di conversione 24 aprile 2020, n. 27, recante: «Misure di potenziamento del Servizio sanitario nazionale e di sostegno economico per famiglie, lavoratori e imprese connesse all'emergenza epidemiologica da COVID-19. Proroga dei termini per l'adozione di decreti legislativi.» (in GU Serie Generale n.110 del 29-04-2020 - Suppl. Ordinario n. 16) denominato *decreto Cura Italia* dispone all'articolo 107 differimenti di termini amministrativo-contabili e, per quanto attiene al presente procedimento, per le Regioni e le Province autonome di Trento e di Bolzano sono rinviati i termini per l'approvazione del rendiconto 2019, rispettivamente da parte della Giunta e del Consiglio regionale, al 30 giugno 2020 e al 30 settembre 2020, ordinariamente previsti al 30 aprile e al 31 luglio dall'articolo 18 del D.Lgs. n. 118\2011.

Considerato che il rendiconto consolidato della Regione è comprensivo dei risultati del Consiglio regionale, va ricordato, nell'ambito del percorso temporale di approvazione per legge del rendiconto, anche quanto disposto dall'articolo 67, comma 3, del d.lgs. n. 118/2011, per cui, in riferimento

all'autonomia contabile del Consiglio, *"la presidenza del consiglio regionale sottopone all'assemblea consiliare, secondo le norme previste nel regolamento interno di questa, il rendiconto del Consiglio regionale"*, le cui risultanze finali *"confluiscono nel rendiconto consolidato di cui all'art. 63, comma 3. Al fine di consentire il predetto consolidato, l'assemblea consiliare approva il proprio rendiconto entro il 30 giugno dell'anno successivo".* Pertanto, limitatamente all'anno 2019:

- entro il 30 giugno, adozione da parte della Giunta regionale della proposta di legge regionale di Rendiconto;
- entro il 30 giugno, adozione della deliberazione consiliare di approvazione del Rendiconto dell'Assemblea legislativa, le cui risultanze sono inserite nel Rendiconto generale della Regione;
- entro il 30 settembre, approvazione del Rendiconto generale della Regione.

1. IL CICLO DI BILANCIO

L'intero ciclo della programmazione finanziaria regionale è stato impostato in ottemperanza ai novellati principi di contabilità prescritti dal d.lgs. n. 118/2011 e, ove non incompatibile, in subordine, al precedente ordinamento contabile regionale disciplinato dalla L.R.n.13/2000 "Disciplina generale della programmazione, del bilancio, dell'ordinamento contabile e dei controlli interni della Regione dell'Umbria". Le direttrici del processo di riforma contabile sono ben delineate nei pilastri strategici, quali il principio della competenza finanziaria potenziata e il Fondo Pluriennale Vincolato (FPV).

La rendicontazione del bilancio 2019 è stata eseguita utilizzando gli schemi di rendiconto previsti dalla normativa vigente e le operazioni di gestione e rendicontazione sono state effettuate nel rispetto dei principi contabili prescritti dal d.lgs. n. 118/2011.

1.1 L'impianto strategico del bilancio: "l'architettura quadripartita"

L'impianto gestionale che la regione Umbria è chiamata ad adottare per poter adempiere appieno alle norme armonizzate, richiede un'architettura "quadripartita". In sintesi il bilancio, la gestione e la rendicontazione non possono ritenersi armonizzati se non propongono una ripartizione gestionale (degli stanziamenti e delle relative transazioni elementari sottostanti), che tenga separata la:

- gestione di competenza;
- gestione su avanzo vincolato;
- gestione su recuperi vincolati;
- gestione su FPV.

La gestione quadripartita (rinvenibile prevalentemente in spesa) presuppone la netta separazione delle fonti di finanziamento della spesa; ciascuna transazione elementare (di spesa), infatti, deve essere ricondotta ad una delle precedenti gestioni.

1.2 Principali variazioni alle previsioni finanziarie intervenute nel corso dell'esercizio.

Nel corso della gestione dell'esercizio 2019 sono state effettuate variazioni degli stanziamenti di bilancio complessivamente pari a circa 368 milioni riferite alla competenza e a circa 131 milioni riferite agli stanziamenti di cassa.

Variazioni complessive del bilancio 2019 per Titolo dell'Entrata e per Missioni della spesa.

TITOLO	DESCRIZIONE	PREVISIONE INIZIALE COMPETENZA	VARIAZIONI COMPETENZA	PREVISIONE FINALE COMPETENZA	PREVISIONE INIZIALE CASSA	VARIAZIONI CASSA	PREVISIONE FINALE CASSA
1	ENTRATE CORRENTI DI NATURA TRIBUTARIA,CONTRIBUTIVA E PEREQUATIVA	1.941.618.246,46	15.127.166,56	1.956.745.413,02	2.388.231.745,96	-376.534,91	2.387.855.211,05
2	TRASFERIMENTI CORRENTI	128.600.205,87	110.146.507,57	238.746.713,44	271.979.490,77	29.952.000,57	301.931.491,34
3	ENTRATE EXTRATRIBUTARIE	165.215.589,29	-12.558.616,97	152.656.972,32	168.121.331,78	37.347.698,48	205.469.030,26
4	ENTRATE IN CONTO CAPITALE	122.410.235,68	143.406.289,66	265.816.525,34	337.897.098,30	5.011,13	337.902.109,43
5	ENTRATE DA RIDUZIONE DI ATTIVITÀ FINANZIARIE	156.354.000,00	7.214.652,00	163.568.652,00	160.469.348,74	15.321.268,22	175.790.616,96
6	ACCENSIONE PRESTITI	93.350.403,39	-12.595.889,09	80.754.514,30	8.860.000,00	0,00	8.860.000,00
7	ANTICIPAZIONI DA ISTITUTO TESORIERE/CASSIERE	-	0,00	-	-	0,00	-
9	ENTRATE PER CONTO TERZI E PARTITE DI GIRO	1.094.412.695,00	720.000,00	1.095.132.695,00	1.102.544.610,01	-8.074.638,38	1.094.469.971,63
	FPV/AVANZO VINCOLATO/FONDO CASSA	76.250.787,51	116.173.900,71	192.424.688,22	250.000.000,00	56.753.725,38	306.753.725,38
	TOTALE ENTRATA	**3.778.212.163,20**	**367.634.010,44**	**4.145.846.173,64**	**4.688.103.625,56**	**130.928.530,49**	**4.819.032.156,05**

MISSIONE	DESCR_MISS	PREVISIONE INIZIALE COMPETENZA	VARIAZIONI COMPETENZA	PREVISIONE FINALE COMPETENZA	PREVISIONE INIZIALE CASSA	VARIAZIONI CASSA	PREVISIONE FINALE CASSA
01	SERVIZI ISTITUZIONALI, GENERALI E DI GESTIONE	221.521.879,78	17.100.158,77	238.622.038,55	228.385.680,59	-2.950.505,75	225.435.174,84
03	ORDINE PUBBLICO E SICUREZZA	293.402,29	-56.048,57	237.353,72	334.407,94	20.950,77	355.358,71
04	ISTRUZIONE E DIRITTO ALLO STUDIO	27.324.674,62	13.155.629,88	40.480.304,50	37.415.751,50	11.198.336,94	48.614.088,44
05	TUTELA E VALORIZZAZIONE DEI BENI E ATTIVITÀCULTURALI	12.423.388,32	6.116.045,58	18.539.433,90	23.054.890,35	-49.575,23	23.005.315,12
06	POLITICHE GIOVANILI, SPORT E TEMPO LIBERO	2.217.820,54	1.972.761,48	4.190.582,02	4.531.809,53	562.838,17	5.094.647,70
07	TURISMO	5.666.742,08	9.041.497,44	14.708.239,52	11.785.593,32	2.864.038,33	14.649.631,65
08	ASSETTO DEL TERRITORIO ED EDILIZIA ABITATIVA	29.288.484,71	18.491.791,75	47.780.276,46	45.576.824,27	-17.004.585,44	28.572.238,83
09	SVILUPPO SOSTENIBILE E TUTELA DEL TERRITORIO EDELL'AMBIENTE	32.757.454,49	36.680.412,58	69.437.867,07	88.958.607,95	-8.216.210,67	80.742.397,28
10	TRASPORTI E DIRITTO ALLA MOBILITÀ	149.505.912,21	61.872.500,56	211.378.412,77	274.946.166,12	-22.426.407,19	252.519.758,93
11	SOCCORSO CIVILE	7.821.266,72	9.157.551,68	16.978.818,40	8.027.963,70	8.063.770,41	16.091.734,11
12	DIRITTI SOCIALI, POLITICHE SOCIALI E FAMIGLIA	18.486.135,46	28.327.211,62	46.813.347,08	30.137.410,73	23.789.564,70	53.926.975,43
13	TUTELA DELLA SALUTE	1.809.444.911,54	58.554.948,52	1.867.999.860,06	1.906.400.051,14	198.226.984,73	2.104.627.035,87
14	SVILUPPO ECONOMICO E COMPETITIVITÀ	45.252.224,89	54.399.988,32	99.652.213,21	99.242.345,35	427.085,03	99.669.430,38
15	POLITICHE PER IL LAVORO E LA FORMAZIONEPROFESSIONALE	32.121.485,66	46.408.026,42	78.529.512,08	54.112.078,83	26.445.890,15	80.557.968,98
16	AGRICOLTURA, POLITICHE AGROALIMENTARI E PESCA	57.041.031,85	6.876.253,80	63.917.285,65	66.753.061,75	3.560.460,02	70.313.521,77
17	ENERGIA E DIVERSIFICAZIONE DELLE FONTI ENERGETICHE	9.534.055,00	12.351.988,28	21.886.043,28	15.458.460,98	5.472.968,72	20.931.429,70
18	RELAZIONI CON LE ALTRE AUTONOMIE TERRITORIALI ELOCALI	10.046.152,07	99.325,17	10.145.477,24	9.791.010,12	4.098.198,46	13.889.208,58
19	RELAZIONI INTERNAZIONALI	1.989.296,77	1.023.036,98	3.012.333,75	2.021.551,95	1.120.253,00	3.141.804,95
20	FONDI E ACCANTONAMENTI	63.245.246,71	1.183.819,27	64.429.065,98	151.706.015,79	-3.573.276,80	148.132.738,99
50	DEBITO PUBBLICO	63.327.499,10	-3.247.000,00	60.080.499,10	66.057.573,72	-5.977.074,62	60.080.499,10
60	ANTICIPAZIONI FINANZIARIE	-	-	-	-	-	-
99	SERVIZI PER CONTO TERZI	1.094.412.695,00	720.000,00	1.095.132.695,00	1.563.406.369,93	-94.725.173,24	1.468.681.196,69
	DISAVANZO	84.490.403,39	-12.595.889,09	71.894.514,30	-	-	-
	TOTALE SPESA	**3.778.212.163,20**	**367.634.010,44**	**4.145.846.173,64**	**4.688.103.625,56**	**130.928.530,49**	**4.819.032.156,05**

L'incremento degli stanziamenti di competenza rispetto alle previsioni iniziali è imputabile principalmente alle variazioni riguardanti la reimputazione dei residui in sede di riaccertamento ordinario, alle iscrizioni in bilancio, con l'assestamento, delle economie vincolate (di entrata e delle corrispondenti spese) provenienti dalla gestione 2018 e alla iscrizione di fondi vincolati nel corso dell'esercizio.

In merito alla gestione di cassa, l'importo complessivo delle variazioni apportate ai relativi stanziamenti è imputabile alla iscrizione anche in termini di cassa delle economie e dei fondi vincolati e alle variazioni conseguenti al riaccertamento dei residui.

Variazioni stanziamenti del bilancio 2019 rispetto alle previsioni iniziali

OGGETTO VARIAZIONI	COMPETENZA	CASSA
RIACCERTAMENTO ORDINARIO	209.778.624,97	-78.074.449,53
ASSESTAMENTO	76.201.566,86	142.021.391,05
ISCRIZIONI/VARIAZIONI FONDI VINCOLATI	65.806.299,37	66.261.588,97
ISCRIZIONE CON ATTI AMM.VI AVANZO VINCOLATO E ACCANTONATO	7.037.952,30	0,00
VARIAZIONI DA FPV ATTIVATI NEL 2017	8.089.566,94	0,00
VARIAZIONI STANZIAMENTI PARTITE DI GIRO	720.000,00	720.000,00
TOTALE VARIAZIONI	**367.634.010,44**	**130.928.530,49**

1.2.1 Assestamento del Bilancio di previsione

L'assestamento del bilancio di previsione 2019-2021 è stato approvato con legge regionale 01/08/2019 n. 6.

La Giunta regionale ha approvato il relativo disegno di legge con deliberazione n. 847 del 01/07/2019 successivamente all'adozione del disegno di legge del Rendiconto dell'esercizio 2018 approvato con deliberazione n. 523 del 30 aprile 2019.

Con precedente deliberazione n. 439 del 11/04/2019 sono state apportate le variazioni al bilancio di previsione 2019-2021 conseguenti al riaccertamento ordinario dei residui attivi e passivi al 31 dicembre 2018.

Con la legge di assestamento si è provveduto, a seguito delle risultanze del rendiconto dell'esercizio 2018, all'adeguamento del saldo negativo dell'esercizio precedente (disavanzo derivante da mutui autorizzati e non contratti) e del Fondo cassa all'inizio dell'esercizio.

Il disavanzo da debito autorizzato e non contratto è stato ridotto con il rendiconto 2018 di euro 12.595.889,09. La riduzione è stata realizzata grazie al margine positivo (risparmio pubblico) della gestione del bilancio autonomo. In sede di rendiconto il risparmio pubblico viene utilizzato per ridurre il disavanzo derivante dai mutui autorizzati e non contratti fino al 2015, sostituendosi, pertanto, all'iniziale copertura con debito.

Si è proceduto, inoltre, alla iscrizione, nell'esercizio 2019 di economie vincolate (di entrata e delle corrispondenti spese) per complessivi euro 70.457.467,39 relative ad assegnazioni di provenienza statale, comunitaria o di altri soggetti non utilizzate al 31/12/2018, che, ai sensi del D.Lgs. 118/2011, sono state eliminate in sede di riaccertamento ordinario dei residui 2018 e reiscritte nel bilancio 2019-2021, esercizio 2019.

In sede di assestamento, inoltre, sono state iscritte assegnazioni a destinazione vincolata di provenienza statale, comunitaria o di altri soggetti per le quali non si disponeva prima della quantificazione, dei riparti o di altri elementi necessari per l'iscrizione stessa. Tra queste, circa 13 milioni sono relative all'iscrizione in bilancio delle maggiori risorse relative al Fondo sanitario attribuite alla Regione con il riparto del FSN 2019.

Tabella 3 – Riepilogo Variazioni di competenza con Assestamento del bilancio 2019

Variazioni alle previsioni di competenza	2019
VARIAZIONE ENTRATE AUTONOME	4.516.000,00
RIDUZIONE DISAVANZO	-12.595.889,09
ISCRIZIONE ECONOMIE VINCOLATE E/S AL 31/12/2018	70.457.467,39
ISCRIZIONE FONDI VINCOLATI	13.823.988,56
TOTALE	**76.201.566,86**

In sede di assestamento, inoltre, sono state iscritte assegnazioni a destinazione vincolata di provenienza statale o di altri soggetti per le quali non si disponeva prima della quantificazione, dei riparti o di altri elementi necessari per l'iscrizione stessa. Tra queste, circa 13 milioni sono relative all'iscrizione in bilancio delle maggiori risorse relative al Fondo sanitario attribuite alla Regione con il riparto del FSN 2019.

Gli stanziamenti relativi alle risorse destinate al Servizio sanitario regionale che in sede di Bilancio di previsione 2019-2021 erano state iscritte sulla base dell'ultimo dato disponibile, ovvero quello relativo all'Intesa Stato Regioni del 01/08/2018 per il riparto dell'anno 2018, sono stati adeguati in sede di assestamento sulla base delle intese intervenute in Conferenza Stato/Regioni del 06/06/2019 per il riparto del Fondo sanitario relativo all'anno 2019. In particolare, le quote del Fondo sanitario indistinto, assicurate con i gettiti dell'IRAP, dell'addizionale regionale IRPEF e della compartecipazione all'IVA e dal Fondo perequativo destinato alla sanità, iscritte al Titolo 1 delle Entrate, sono state incrementate di euro 10.698.297,00. Sono stati adeguati gli stanziamenti relativi alle quote vincolate del FSN, alla mobilità internazionale e alla mobilità interregionale.

Tab.4 - Assestamento 2019 - Variazioni stanziamenti Fondo sanitario regionale

Finanziamento di parte corrente SSR 2019			
Oggetto	**Previsioni Bilancio 2019-2021**	**Riparto FSN 2019 Intese 06/06/2019**	**Variazione Stanziamenti**
FSR indistinto	1.606.015.510,00	1.616.713.807,00	10.698.297,00
FSR indistinto quote vincolate	4.295.046,00	5.157.951,00	862.905,00
Totale Fondo Indistinto	1.610.310.556,00	1.621.871.758,00	11.561.202,00
Premialità	3.703.689,00	10.659.969,00	6.956.280,00
Totale FSR ante mobilità	1.614.014.245,00	**1.632.531.727,00**	18.517.482,00
Mobilità interregionale	115.927.672,00	98.077.032,00	-17.850.640,00
Mobilità Internazionale	0,00	12.632.483,00	12.632.483,00
Totale FSR	***1.729.941.917,00***	***1.743.241.242,00***	***13.299.325,00***
Quote per obiettivi di P.S.N.	18.174.510,00	17.875.304,00	-299.206,00
Totale	**1.748.116.427,00**	**1.761.116.546,00**	**13.000.119,00**

L'assestamento ha rappresentato, inoltre, un momento di valutazione complessiva delle dinamiche delle risorse e delle spese intervenute nella prima parte dell'esercizio con riferimento agli obiettivi prefissati. In relazione all'andamento della gestione sono state quindi operate variazioni di rettifica e integrazione alle previsioni, con riferimento sia alla competenza che alla cassa, necessarie al fine di aderire alla esigenze emerse nel corso dell'esercizio.

Dal lato delle entrate regionali, è stato incrementato lo stanziamento 2019 dell'addizionale all'imposta di consumo sul gas metano a seguito del maggiore accertamento, relativo al recupero di imposta di euro 4 milioni registrato sullo stanziamento. A fronte di tale entrata è stato però incrementato per 2 milioni il Fondo crediti di dubbia esigibilità del Bilancio in quanto il soggetto percosso, a fronte di una parte delle somme accertate, ha presentato ricorso presso la Commissione tributaria Provinciale.

E' stata inoltre incrementata la previsione dell'addizionale IRPEF relativa alle manovre regionali allineando lo stanziamento alle stime fornite dal MEF con l'ultima comunicazione del 07/01/2019, come previsto dal principio applicato della contabilità finanziaria. Nel corso dell'iter consiliare, essendo pervenuta la comunicazione del MEF del 05/07/2019, le previsioni dell'addizionale IRPEF sono state ulteriormente adeguate, per il solo anno 2019, alle stime del MEF che risultano in aumento di euro 316.000,00 rispetto alle previsioni del bilancio iniziale.

Anche lo stanziamento del Fondo per il concorso dello Stato agli oneri del TPL (Fondo Trasporti) è stato incrementato di euro 112.869,56, sulla base del Decreto di riparto dell'anticipazione dell'80% del Fondo 2019 dalla quale è emerso tale maggiore importo rispetto allo stanziamento previsto in sede di Bilancio di Previsione 2019-2021.

Dal lato delle spese, la verifica delle effettive esigenze ha consentito, ad invarianza del totale delle spese e nel rispetto degli equilibri di bilancio, di rimodulare e riorientare risorse per il

finanziamento, da un lato, di accantonamenti obbligatori per legge e dall'altro di una serie di interventi divenuti prioritari nel corso dell'esercizio.

In particolare, si è provveduto a verificare la congruità del Fondo crediti di dubbia esigibilità accantonato nel bilancio di previsione, adeguandolo all'ammontare richiesto dal livello degli stanziamenti aggiornati e degli accertamenti.

Come spesa di carattere non ricorrente si è provveduto, tra l'altro, a stanziare l'importo di euro 3 milioni nel 2019 per l'espletamento delle elezioni amministrative regionali che, a seguito del mutato quadro politico istituzionale, sono state anticipate al 2019.

Le risorse rivenienti dalla revisione degli stanziamenti di bilancio sono state inoltre destinate al rifinanziamento di leggi regionali e spese di investimento che in sede di bilancio di previsione non erano state finanziate in misura rispondente al fabbisogno programmato.

1.2.2 Variazioni al Bilancio di previsione 2019-2021 con atti amministrativi

Complessivamente sono stati adottati 99 atti di variazione. Le variazioni di bilancio effettuate nel corso dell'esercizio riguardano principalmente quelle conseguenti al riaccertamento dei residui, quelle relative a iscrizione di risorse vincolate da parte dello Stato o da altri soggetti, iscrizione delle quote accantonate e vincolate del risultato di amministrazione, prelevamento dai Fondi iscritti in bilancio, attivazione del Fondo pluriennale vincolato in applicazione del principio della competenza finanziaria potenziata, nonché variazioni compensative tra capitoli di spesa.

Il numero più elevato di atti di variazione, oltre a quelli relativi alla iscrizione di fondi vincolati, riguarda le variazioni compensative all'interno dello stesso Programma o all'interno dello stesso Macroaggregato e i prelevamenti dal fondo di riserva per le autorizzazioni di cassa.

L'adeguamento al IV livello del piano dei conti degli stanziamenti di bilancio imposto dalle norme contabili ha comportato una esponenziale proliferazione di capitoli e di conseguenza numerose operazioni di adeguamento degli stanziamenti per la corretta imputazione della spesa nel corso della gestione.

Di seguito viene riportata la Tabella 5 che illustra quantitativamente le variazioni effettuate nell'esercizio finanziario 2019 con atti amministrativi.

Riepilogo atti amministrativi di variazione delle previsioni di bilancio

TIPOLOGIA DI VARIAZIONE	TIPO ATTO	N. ATTI
variazioni conseguenti al riaccertamento ordinario dei residui	D.G.R.	**1**
variazioni compensative all'interno dello stesso Programma e Titolo	D.G.R.	**15**
variazioni compensative tra missioni e programmi per utilizzo risorse comunitarie e vincolate (art. 51, comma 2, lettera b)	D.G.R.	**5**
variazioni compensative stanziamenti di cassa (art. 51, comma 2, lettera d))	D.G.R.	**2**
iscrizione Fondi vincolati	D.G.R.	**22**
prelevamento fondo contenzioso	D.G.R.	**7**
Utilizzo quote accantonate del risultato di amministrazione (utilizzo Accantonamento fondo perenti)	D.G.R.	**4**
Utilizzo quote accantonate del risultato di amministrazione (utilizzo Accantonamento fondo contenzioso)	D.G.R.	**2**
prelevamento fondo spese impreviste	D.G.R.	**1**
variazioni compensative stesso Macroaggregato	Determinazione dirigenziale	**16**
variazioni per attivazione FPV	Determinazione dirigenziale	**4**
prelevamento fondo riserva spese obbligatorie	Determinazione dirigenziale	**3**
prelevamento fondo riserva autorizzazioni di cassa	Determinazione dirigenziale	**14**
variazioni stanziamenti partite di giro	Determinazione dirigenziale	**2**
Utilizzo quote vincolate del risultato di amministrazione	Determinazione dirigenziale	**1**
TOTALE ATTI AMMINISTRATIVI DI VARIAZIONE		**99**

1.2.3 Utilizzo fondi di riserva

In merito all'utilizzo dei fondi di riserva (per spese obbligatorie ed impreviste), sono stati effettuati prelievi per complessivi euro 640.000,00 per spese obbligatorie e di euro 50.000,00 per spese impreviste.

Il fondo di riserva per spese obbligatorie viene utilizzato, ai sensi dell'articolo 48 del d.lgs.118/2011, mediante prelevamento per far fronte ad eventuali insufficienze delle disponibilità di capitoli di spesa obbligatoria individuati nel Bilancio di previsione in apposito elenco allegato al Bilancio. Per tale finalità, l'articolo 48 del d.lgs. 118/2011 prescrive la competenza gestionale del prelievo dal fondo in capo al dirigente competente in materia finanziaria.

Il Fondo di riserva per spese impreviste viene utilizzato, ai sensi dell'articolo 48, comma 1, lettera b) del d.lgs.118/2011, mediante prelevamento, per provvedere alle eventuali deficienze degli

stanziamenti di bilancio, che non riguardino le spese obbligatorie di cui alla lettera a) del comma 1 e che non impegnino i bilanci futuri con carattere di continuità. Nel Bilancio regionale viene allegato l'elenco delle tipologie di spesa finanziabili con il Fondo in oggetto. L'articolo 48 del d.lgs. 118/2011 prescrive la competenza gestionale del prelievo dal fondo di riserva per spese impreviste in capo alla Giunta regionale.

L'utilizzo del fondo di riserva per le spese obbligatorie mediante prelevamento è stato effettuato per le seguenti finalità:

1. **Determinazione dirigenziale n. 1123 del 07/02/2019 prelievo disposto: € 11.600,00**
   - spese per imposte contrattuali per euro 11.000,00 mediante integrazione del capitolo 00640_S "*Spese contrattuali e notarili (spesa obbligatoria) imposta di registro e bollo*";
   - spese d'ufficio per euro 600,00 mediante integrazione del capitolo F0460_S: "*Spese d'ufficio - spese per altri servizi";*
2. **Determinazione dirigenziale n. 6013 del 20/06/2019 prelievo disposto: € 125.000,00**
   - Spese per il rafforzamento del sistema informativo regionale a seguito di attacco informatico per euro 125.000,00 mediante integrazione del capitolo 00700_S "*Spese per implementazione, sviluppo e gestione di sistemi e procedure informatiche*";
3. **Determinazione dirigenziale n. 11713 del 18/11/2019 prelievo disposto: € 178.000,00**
   - Spese giudiziali per euro 19.000,00 mediante integrazione del capitolo D0620_S "*Altre imposte e tasse assimilate a carico della Regione per spese giudiziali";*
   - Spese connesse alla riscossione coattiva delle entrate tributarie per euro 159.000,00 mediante integrazione del capitolo 00682_S *"Aggi di riscossione e spese per procedure esecutive per l'accertamento delle entrate".*

L'utilizzo del fondo di riserva per spese impreviste mediante prelevamento è stato effettuato per le seguenti finalità:

1. **Delibera di Giunta regionale n. 1201 del 04/12/2019 prelievo disposto: € 50.000,00**

   Spesa per interventi di carattere emergenziale, indifferibili e urgenti, per il ripristino della piena funzionalità del sistema di monitoraggio teleidrometrico per finalità di protezione civile e di prevenzione dei rischi di dissesti idrogeologici. Le abbondanti precipitazioni pluviali verificatesi nel mese di novembre, hanno determinato un notevole incremento, nel territorio regionale, della portata dei corsi d'acqua aumentando il rischio di dissesti idrogeologici. A seguito di segnalazione della Prefettura di Perugia, con nota prot.n. 125836 del 19/11/2019, del funzionamento anomalo di alcuni sensori dell'impianto teleidrometrico di monitoraggio, si è provveduto al tempestivo intervento del ripristino della piena funzionalità del sistema, in previsione di un peggioramento delle condizioni meteorologiche. Trattandosi di spesa imprevista, sopravvenuta dopo l'assestamento del Bilancio, (tipologie di cui ai punti 3. e 5. dell'Allegato 14) "*Elenco delle spese che possono essere finanziate con il fondo di riserva per spese impreviste*" alla l.r. n. 13/2018) si è fatto fronte alla spesa di euro 50.000,00 mediante prelevamento dal Fondo di riserva per spese impreviste e reintegro del capitolo di spesa 05002_S relativo alle attività di manutenzione dell'impianto teleidrometrico il cui stanziamento risultava insufficiente.

1.2.4 Utilizzo quote di Avanzo vincolato e accantonato

L'introduzione del principio del pareggio di bilancio in costituzione (L. 30/4/2012, n. 1), così come attuato con la L. 243/12 e l'articolo 1, commi 466 e seguenti della legge 232/2016 ("Bilancio di previsione dello Stato per l'anno finanziario 2017 e bilancio pluriennale per il triennio 2017-2019"), misurato dalle entrate e dalle spese dell'anno, senza tenere in considerazione il risultato finale dell'anno precedente, impedisce di fatto, alle Regioni l'utilizzo dell'avanzo vincolato, se non a scapito delle altre spese di competenza.

Le Regioni sono l'unico comparto delle amministrazioni pubbliche a dover conseguire un "avanzo" sul pareggio di bilancio in termini di indebitamento netto. Le regole del pareggio di bilancio non includono nel saldo da conseguire gli avanzi di amministrazione conseguiti negli esercizi precedenti.

Con sentenza 247/2017 la Corte costituzionale si è pronunciata in merito ad alcune questioni proposte da diverse Amministrazioni regionali e provinciali con riferimento alla legittimità costituzionale dell'attuale formulazione della regola del pareggio prevista dalla L. 243/2012 con particolare riferimento alle disposizioni che prevedono la mancata inclusione, nel saldo da mantenere in equilibrio, dell'avanzo di amministrazione conseguito negli esercizi pregressi.

La Corte, nel rigettare la questione di legittimità, ha comunque fornito una interpretazione "costituzionalmente orientata" della regola del pareggio sottolineando l'esigenza di assicurare la piena disponibilità dell'avanzo di amministrazione da parte degli enti che lo realizzano, una volta che tale avanzo sia definitivamente accertato in sede di rendiconto.

Secondo la Corte, limitazioni a tale disponibilità sarebbero pertanto ammissibili solo su base transitoria, ad esempio con riferimento al bilancio di previsione che viene redatto anticipatamente rispetto al rendiconto riferito all'anno precedente.

Anche per il 2019, la Ragioneria generale dello Stato (RGS), pur richiamando la sentenza in esame, ha confermato che le possibilità di utilizzo degli avanzi di amministrazione restano circoscritte nell'ambito del rispetto del saldo nonché degli spazi consentiti dai vigenti strumenti di flessibilità previsti dal legislatore (intese regionali, patti di solidarietà nazionale e deroghe alla regola del pareggio). Tali modalità di utilizzo degli avanzi sono infatti ritenute in linea con gli indirizzi interpretativi della Corte e comunque idonee al progressivo smaltimento degli avanzi stessi.

La disciplina di riferimento per i suddetti elementi di flessibilità è costituita dall'articolo 10 della legge 243/2012 sopra citata, il quale prevede che:

- le operazioni di investimento realizzate attraverso l'indebitamento o l'utilizzo dei risultati di amministrazione degli esercizi precedenti sono effettuate sulla base di apposite intese concluse in ambito regionale che garantiscano, per l'anno di riferimento, il rispetto del saldo di equilibrio di bilancio del complesso degli enti territoriali della regione interessata, compresa la stessa regione;
- le medesime operazioni, se non soddisfatte mediante le intese regionali, possono effettuarsi sulla base dei patti di solidarietà nazionale, anche in tal caso fermo restando il rispetto del saldo di equilibrio di bilancio del complesso degli enti territoriali.

Resta comunque ferma la possibilità per ogni ente di effettuare ricorso all'indebitamento ed all'avanzo di amministrazione nel rispetto del proprio saldo di equilibrio e quindi al di fuori delle suddette intese.

Nell'ambito dei Patti nazionali di solidarietà sono stati, inoltre, concessi alle Regioni spazi finanziari aggiuntivi da destinare a spese di investimento attraverso l'utilizzo di quote di avanzo di amministrazione degli esercizi precedenti.

Le possibilità di utilizzo degli avanzi di amministrazione restano pertanto circoscritte nell'ambito del rispetto del saldo nonché degli spazi consentiti dagli strumenti di flessibilità previsti nell'ambito delle intese regionali e del patto di solidarietà nazionale.

Nel 2019 la Regione Umbria ha proceduto all'applicazione dell'avanzo vincolato nel bilancio di previsione iniziale per euro 16.322.862,84 a fronte di economie il cui vincolo deriva da trasferimenti.

Nel rispetto dell'art 42 del D.lgs. 118/2011 che prevede, al comma 9, in caso di utilizzo in bilancio di previsione di quote vincolate del risultato di amministrazione presunto, la verifica entro il 31 gennaio da parte della Giunta regionale dell'importo di tali quote vincolate dell'anno precedente, sulla base di un preconsuntivo relativo al totale delle entrate e delle spese vincolate, al fine di aggiornare il relativo allegato al bilancio di previsione dell'esercizio successivo, è stata adottata la Delibera di Giunta regionale n. 72 del 28/01/2019 avente ad oggetto: "Risultato di amministrazione presunto dell'esercizio 2018 - Aggiornamento Allegati 8 e 12 al bilancio di previsione 2019-2021 (legge regionale 27 dicembre 2018, n. 13), ai sensi dell'articolo 42 del D.Lgs. 118/2011 e ss.mm.ii.".

Con la DGR 72/2019 sono stati aggiornati il prospetto del risultato di amministrazione presunto della gestione 2018 e gli elenchi analitici delle quote accantonate e vincolate sulla base di un pre-consuntivo delle entrate e delle spese vincolate 2018.

Complessivamente, nel 2019, sono state iscritte quote di avanzo di amministrazione, accertato in sede di rendiconto 2018, per **euro 17.704.658,38 a fronte di economie il cui vincolo deriva da trasferimenti,** di cui 16.322.862,84 in via anticipata con il Bilancio di previsione iniziale ed euro **1.381.795,54 successivamente con Determinazione Dirigenziale n. 2886 del 26/03/2019.**

L'utilizzo di **quote accantonate dell'avanzo** dell'esercizio 2018 è stato effettuato, successivamente all'approvazione da parte della Giunta regionale del Rendiconto 2018 (con DGR n. 523 del 30 aprile 2019) per complessivi **euro 5.656.156,76** di cui euro 33.010,03 per utilizzo del "Fondo accantonamento residui perenti al 31/12/2018" ed euro 5.623.146,73 per utilizzo del "Fondo contenzioso".

L'utilizzo delle quote accantonate al Fondo residui perenti è stato effettuato, ai sensi dell'articolo 51, comma 2, lettera g), con i seguenti atti:

1. **Delibera di Giunta n. 809 del 18/06/2019 iscrizione quota di avanzo accantonato: € 31.903,46;**
2. **Delibera di Giunta n. 1061 del 24/09/2019 iscrizione quota di avanzo accantonato: 490,15;**
3. **Delibera di Giunta n. 1137 del 21/10/2019 iscrizione quota di avanzo accantonato: 110,42;**
4. **Delibera di Giunta n. 1203 del 04/12/2019 iscrizione quota di avanzo accantonato: 506,00;**

L'utilizzo delle quote accantonate al Fondo contenzioso è stato effettuato con i seguenti atti:

5. **D.G.R. n. 655 del 17/05/2019 e DGR 789 del 11/06/2019**

Utilizzo quota del risultato di amministrazione 2018 accantonata al Fondo contenzioso di complessivi euro 5.623.146,73 per provvedere al pagamento delle seguenti somme dovute per la definizione con accordo transattivo di contenziosi in essere:

a) complessivi euro 4.000.000,00 (di cui 3.631.595,00 con DGR 655/2019 ed euro 368.405,00 con DGR 789/2019) per la corresponsione a stralcio da parte della Regione alla società Umbria TPL e Mobilità S.P.A. di detta somma e l'abbandono reciproco, con la conseguente cancellazione ed estinzione, del procedimento pendente davanti al Tribunale Civile di Perugia R.G. 2610/17. L'accordo transattivo è stato approvato con DGR n. 634 del 07/05/2019.

b) euro 1.623.146,73 per la corresponsione a stralcio da parte della Regione alla società R.P.A. S.p.A. di detta somma e l'abbandono reciproco, con la conseguente cancellazione ed estinzione, del procedimento pendente davanti al Tribunale Civile di Perugia RG. 2795/2017. L'accordo transattivo è stato approvato con DGR n. 614 del 06/05/2019.

1.3 Il pareggio di bilancio 2019

Il pareggio di bilancio, che a partire dal 2016 ha sostituito il patto di stabilità interno, è quell'insieme di norme attraverso le quali è disciplinato il concorso degli enti territoriali alla finanza pubblica. Per le regioni a statuto ordinario tali norme sono contenute, principalmente nella legge 232/2016 (art. 1, commi 465 e ss.).

In particolare, l'art. 1, comma 466 della Legge n. 232/2016 stabilisce che le regioni devono conseguire il saldo non negativo, in termini di competenza, tra le entrate finali e le spese finali, ai sensi dell'articolo 9, comma 1, della legge n. 243/2012.

Per gli anni 2017-2019, nelle entrate e nelle spese finali in termini di competenza è considerato il fondo pluriennale vincolato, di entrata e di spesa, al netto della quota riveniente dal ricorso all'indebitamento.

Importanti novità nella normativa del pareggio di bilancio sono state introdotte con la legge n. 145 del 2018 (legge di Bilancio dello Stato per il 2019) che, nel dare attuazione alle sentenze della Corte costituzionale n. 247 del 2017 e n. 101 del 2018, ha previsto, a

decorrere dal 2019, per tutte le amministrazioni locali ad esclusione delle regioni a statuto ordinario, il venir meno delle regole del pareggio di bilancio e la possibilità di utilizzare gli avanzi di amministrazione degli esercizi precedenti e il fondo pluriennale vincolato di entrata e di spesa, nel rispetto delle sole disposizioni previste dal decreto legislativo 23 giugno 2011, n. 118.

Per quanto riguarda, invece, le regioni a statuto ordinario, in data 15 ottobre 2018 è stata conclusa un'Intesa in Conferenza Stato - Regioni per la definizione delle modalità del concorso delle Regioni agli obiettivi di finanza pubblica e per l'individuazione di una soluzione normativa per la corretta applicazione delle richiamate sentenze della Corte costituzionale. Sulla base di tale Intesa, con riferimento all'applicazione delle sentenze della Corte costituzionale, l'accordo tra Stato e regioni a statuto ordinario ha stabilito di rinviare al 2021 il pieno utilizzo dell'avanzo di amministrazione.

L'accordo Stato-Regioni del 15 ottobre 2018, successivamente recepito dalla legge 30 dicembre 2018 n. 145, ha previsto in sintesi:

- lo "scambio" di una quota di avanzo sul pareggio di bilancio con la possibilità di spesa per investimenti "orientando" l'avanzo delle Regioni a statuto ordinario al rilancio e all'accelerazione degli investimenti pubblici. Gli investimenti sono aggiuntivi a quelli già definiti nelle Intese Stato - Regioni del 22 febbraio 2018 e del 23 febbraio 2017, a carico dei bilanci regionali per gli anni 2019 - 2023 per un importo di circa 4,242 miliardi, che per la Regione Umbria corrispondono a circa 83 milioni di euro. Per il 2019 gli investimenti previsti dall'accordo per la Regione Umbria ammontano a 15,7 milioni di euro.
- la salvaguardia integrale dei trasferimenti per le politiche sociali e un rifinanziamento sul pluriennale per le funzioni in materia di assistenza per l'autonomia e la comunicazione personale degli alunni con disabilità fisiche o sensoriali;
- la realizzazione dell' obiettivo di finanza pubblica richiesto dalla manovra;
- lo sblocco dell'utilizzo dell'avanzo di amministrazione dal 2021 in attuazione delle sentenze della Corte Costituzionale n.247/2017 e n.101/2018;
- lo sblocco degli investimenti sul fondo per il finanziamento degli investimenti e lo sviluppo infrastrutturale del Paese (c.140 ex legge 232/2016) rientranti nelle materie di competenza regionale attraverso l'intesa con gli enti territoriali.

L'accordo ha, inoltre, previsto i seguenti vincoli per garantire l'effettiva realizzazione degli investimenti:

- gli investimenti diretti e indiretti da realizzare devono essere aggiuntivi a quelli già previsti per gli anni 2019 e 2020 nel bilancio di previsione 2018-2020;
- entro il 31 luglio di ciascuno degli anni dal 2019 al 2023, le regioni adottano gli impegni finalizzati alla realizzazione degli investimenti diretti e indiretti previsti, sulla base di obbligazioni giuridicamente perfezionate;
- entro il 31 marzo dell'anno successivo a quello di riferimento, le regioni certificano l'avvenuto impegno di tali investimenti mediante apposita comunicazione al MEF.
- in caso di mancato o parziale impegno degli investimenti previsti in ciascun esercizio, la Regione è tenuta a effettuare un versamento all'entrata del bilancio dello Stato entro il 31 maggio dell'anno successivo, di importo corrispondente al mancato impegno degli investimenti rispetto a quelli indicati nella tabella. In caso di mancato versamento si procede al recupero di detto scostamento a valere sulle giacenze depositate a qualsiasi titolo nei conti aperti presso la tesoreria statale.

- la realizzazione degli investimenti è verificata attraverso il sistema di monitoraggio opere pubbliche della Banca dati delle Amministrazioni pubbliche (BDAP MOP), ai sensi del decreto legislativo 20 dicembre 2011, n. 229, fino al completamento degli stessi.

Per il 2019 l'obiettivo della Regione Umbria, riferito agli investimenti previsti dall'accordo, è pari a 15,7 milioni di euro (art. 1, commi 833 e 834 della legge 145/2018).

L'Accordo Stato - Regioni del 15 ottobre 2018, recepito dalla legge 145/2018 (legge di bilancio dello Stato per il 2019 ha, comunque, previsto per le regioni a statuto ordinario un contributo, in termini di pareggio di bilancio, tale da assicurare un avanzo di 1.696,2 milioni di euro per il 2019 e di 837 milioni di euro per il 2020.

Per la regione Umbria l'obiettivo di saldo in termini di pareggio di bilancio per l'esercizio 2019, ai sensi dell'art. 1, comma 466 della legge 232/2016, così come stabilito dall'art. 1, comma 841, lett. a) della legge 145/2018, è pari ad euro 33,3 milioni di euro.

Si ricorda che con la legge 232/2016 (art. 1, commi 495,495-bis e 495-ter) è stato inoltre definito, per gli anni 2017-2019, uno specifico patto di solidarietà nazionale "verticale", che rientra nell'ambito dei patti nazionali, di cui all'articolo 10, comma 4, della legge 243/2012, al fine di favorire le spese di investimento da realizzare attraverso l'uso dell'avanzo di amministrazione degli esercizi precedenti e il ricorso al debito.

La caratteristica "verticale" del patto è riconducibile alla circostanza che gli spazi finanziari assegnati dallo Stato alle regioni sono computati a carico del bilancio statale e non prevedono meccanismi di compensazione.

La ripartizione degli spazi finanziari per il 2017, per investimenti da realizzare nel periodo 2017-2021, risulta dalla tabella di cui all'art. 1, comma 495-bis della legge 232/2016, mentre la distribuzione degli spazi finanziari per gli anni 2018 e 2019, per investimenti da realizzare entro i cinque anni successivi, è stata definita dall'Intesa sancita in Conferenza Stato Regioni del 22 febbraio 2018, successivamente recepita dal comma 495-ter, art. 1, della legge 232/2016.

Nel 2019, con il riparto dell'ammontare complessivo di 500 milioni di euro di spazi finanziari, alla Regione Umbria sono stati assegnati spazi finanziari pari a 9,9 milioni di euro per nuovi investimenti da realizzare negli esercizi 2019-2023.

Gli spazi finanziari assegnati per il 2019 si sono resi disponibili con il bilancio di previsione 2019-2021, attraverso l'iscrizione di stanziamenti di spesa riguardanti investimenti finanziati dal risultato di amministrazione presunto o dal ricorso al debito.

Le regioni assicurano almeno l'esigibilità degli impegni nel medesimo anno di riferimento, per la quota di competenza di ciascuna di esse, certificando gli investimenti realizzati, entro il 31 marzo dell'anno successivo, mediante apposita comunicazione al Ministero dell'Economia e delle Finanze, pena l'applicazione delle sanzioni previste per l'inosservanza del pareggio di bilancio (art. 1, comma 475 della legge 232/2016), in caso di mancata o parziale realizzazione degli investimenti.

Per quanto riguarda gli spazi finanziari acquisiti dalla Regione nell'esercizio 2019 e negli esercizi precedenti si rappresenta quanto segue:

Con riferimento agli investimenti da realizzare a fronte degli spazi finanziari acquisiti nell'ambito del patto di solidarietà verticale nazionale per gli esercizi 2017 e 2018, ai sensi dell'art. 1, commi 495-bis e 495-ter della legge 232/2016, la Regione ha rispettato gli obiettivi previsti per il 2019, così come risulta dal prospetto di monitoraggio (Mod. 1SF/19- Sez. 2) e dal modello di certificazione (Mod. 2C/19) successivamente riportati,

Ulteriori spazi finanziari sono stati assegnati alla Regione Umbria, in quanto regione colpita dagli eventi sismici del 2016 che hanno interessato anche le regioni Abruzzo, Lazio

e Marche. Nel 2019 l'ammontare degli spazi finanziari complessivamente ripartiti tra le quattro regione è stato pari a 100 milioni di euro e la quota spettante alla Regione Umbria è risultata pari ad euro 285.381. Tali spazi finanziari, da destinare ad interventi connessi ai suddetti eventi sismici e di adeguamento antisismico, nonché per la messa in sicurezza degli edifici e delle infrastrutture, sono stati assegnati ai sensi dell'art. 44, comma 6-ter del D.L. 189/2016, norma introdotta dall'art. 1, comma 792 della legge 205/2017.

Si rileva, infine, che altri spazi finanziari sono assegnati alle regioni ai sensi dell'art.1, comma 791 della legge 205/2017, al fine di favorire l'utilizzo delle risorse derivanti dalla chiusura delle contabilità speciali di cui all'art. 5, commi 4-ter e 4-quater, della legge 225/1992. Tale norma prevede l'attribuzione di spazi finanziari alle regioni pari alla differenza tra somme accertate nell'esercizio di riversamento derivante dalla chiusura delle contabilità speciali e l'ammontare degli impegni di spesa, correlati a tali riversamenti, effettuati nello stesso esercizio. Per la Regione Umbria, a fronte delle somme derivanti dalla chiusura delle contabilità speciali dell'esercizio 2018, sono stati attribuiti spazi finanziari nell'esercizio 2019 pari a 1,236 milioni di euro, commisurati all'ammontare degli investimenti programmati dalla Regione e comunicati al Ministero dell'Economia e delle Finanze come previsto dalla norma.

Si ricorda che la disciplina del Pareggio di bilancio è accompagnata da una serie di sanzioni e premialità in funzione del conseguimento del saldo obiettivo previste all'art. 1, comma 475 della L. 232/2016.

Di seguito si riportano il prospetto di monitoraggio e la certificazione del Pareggio di Bilancio 2019, previsti dal Decreto del Ministero dell'Economia e delle Finanze del 28 ottobre 2019, che danno dimostrazione:

- del rispetto del saldo obiettivo del Pareggio di Bilancio 2019;
- della realizzazione degli investimenti di cui all'Intesa Stato-Regioni del 18 ottobre 2018, con il contributo di cui all'art. 1, commi 833 e 834 della legge 145/2018;
- del pieno utilizzo degli spazi finanziari per investimenti acquisiti negli esercizi 2019, 2018 e 2017, di cui all'art. 1 commi 495-ter e 495-bis e L. 232/2016.

La Regione ha inoltre provveduto agli adempimenti prescritti ai fini della trasmissione dei dati al sistema di monitoraggio degli investimenti pubblici BDAP MOP, di cui al D.Lgs. 229/2011, così come previsto dall'art. 1, comma 495-ter della legge 232/2016 e dall'art. 1, comma 837 della legge 145/2018.

Si precisa che i dati oggetto della certificazione, prodotta entro il termine perentorio del 31 marzo 2020, ai sensi dell'art. 1, comma 470 della legge 232/2016, suscettibili di variazione in sede di approvazione del Rendiconto di gestione, dovranno essere oggetto di una nuova certificazione, da parte della Regione, così come disposto dall'art. 1, comma 473, della legge 232/2016, onde allineare i dati contabili rilevanti ai fini del Pareggio di Bilancio con quelli risultanti dal Rendiconto.

La nuova certificazione relativa al Pareggio di Bilancio dovrà essere effettuata entro due mesi dall'approvazione del Rendiconto da parte del Consiglio regionale e, comunque, non oltre il 30 settembre 2020.

Allegato A - Modello 1SF/19

MONITORAGGIO SALDO DI BILANCIO 2019 (Art. 1 comma 469 e seguenti, della legge n. 232/2016)
REGIONE DELL'UMBRIA

importi in migliaia di euro

SEZIONE 1: VERIFICA EQUILIBRIO ENTRATE FINALI - SPESE FINALI (art. 1, comma 466 Legge di stabilità 2017)		ACCERTAMENTI/ IMPEGNI a tutto il 31 dic.	CASSA a tutto il 31 dic. (facoltativo) (2)
A1) Fondo pluriennale vincolato di entrata per spese correnti	(+)	40.915	
A2) Fondo pluriennale vincolato di entrata in conto capitale al netto delle quote finanziate da debito	(+)	90.768	
A3) Fondo pluriennale vincolato di entrata per partite finanziarie	(+)		
A4) Fondo pluriennale vincolato di entrata che finanzia gli impegni cancellati definitivamente dopo l'approvazione del rendiconto 2018	(-)		
A) Fondo pluriennale vincolato di entrata (A1 + A2 + A3 - A4)	(+)	**131.683**	
B) Titolo 1 - Entrate correnti di natura tributaria, contributiva e perequativa	(+)	**1.972.397**	**1.806.474**
C) Titolo 2 - Trasferimenti correnti validi ai fini dei saldi finanza pubblica	(+)	**223.184**	**223.427**
D) Titolo 3 - Entrate extratributarie	(+)	**146.616**	**140.292**
E) Titolo 4 - Entrate in c/capitale	(+)	**201.817**	**124.575**
F) Titolo 5 - Entrate da riduzione di attività finanziarie	(+)	**79.038**	**59.943**
G) TOTALE SPAZI FINANZIARI ACQUISITI (1 + 2 + 3 + 4 + 5) (1)	(+)	**11.421**	
H1) Titolo 1 - Spese correnti al netto del fondo pluriennale vincolato	(+)	2.270.318	2.231.214
H2) Fondo pluriennale vincolato di parte corrente	(+)	8.606	
H) Titolo 1 - Spese correnti valide ai fini dei saldi di finanza pubblica (H=H1+H2)	(-)	**2.278.924**	**2.231.214**
I1) Titolo 2 - Spese in c/ capitale al netto del fondo pluriennale vincolato	(+)	306.452	98.274
I2) Fondo pluriennale vincolato in c/capitale al netto delle quote finanziate da debito	(+)	28.023	
I) Titolo 2 - Spese in c/capitale valide ai fini dei saldi di finanza pubblica (I=I1+I2)	(-)	**334.475**	**98.274**
L1) Titolo 3 - Spese per incremento di attività finanziarie al netto del fondo pluriennale vincolato	(+)	89.933	89.901
L2) Fondo pluriennale vincolato per partite finanziarie	(+)	0	
L) Titolo 3 - Spese per incremento di attività finanziaria valide ai fini dei saldi di finanza pubblica (L=L1 + L2)	(-)	**89.933**	**89.901**
J) Saldo anticipazione finanziamento sanità (anticip. sanità concessa - le relative regolazioni contabili per i rimborsi anticipazione sanità effettuate nell'anno) (solo ai fini saldo di cassa)	(+)		**124.103**
M) TOTALE SPAZI FINANZIARI CEDUTI(1)	(-)		
N) SPAZI ACQUISITI NON UTILIZZATI (N=1f+1g+2c+3d+4c)	(-)	**507**	
O) SALDO TRA ENTRATE E SPESE FINALI VALIDE AI FINI DEI SALDI DI FINANZA PUBBLICA (O=A+B+C+D+E+F+G-H-I-L+J-M-N)		**62.318**	**59.424**
P) OBIETTIVO DI SALDO (3)		**33.280**	
Q) DIFFERENZA TRA IL SALDO TRA ENTRATE E SPESE FINALI NETTO E OBIETTIVO (Q=O - P)(4)		**29.037**	

1) *Gli importi riguardanti gli spazi finanziari acquisiti* **o ceduti** nel 2019 attraverso i patti nazionali sono inseriti automaticamente dall'applicativo
2) *La trasmissione dei dati di cassa a tutto dicembre 2019 è facoltativa ai sensi dell'articolo 1, comma 479, lettera a), della legge 11 dicembre*
3) *L'obiettivo P è inserito automaticamente dall'applicativo web, per un importo pari al contributo alla finanza pubblica di cui all'articolo 1, comma*
4) *L'ente è in equilibrio di bilancio se la differenza tra il saldo conseguito e l'obiettivo è pari a 0 o positivo.*

SEZIONE 2: ANALISI DEGLI SPAZI FINANZIARI ACQUISITI E DEGLI INVESTIMENTI EFFETTUATI AI SENSI DELL'ART.1, COMMI 833 e 834, L. 28 DICEMBRE 2018, n. 145	Dati gestionali COMPETENZA a tutto il 31 dicembre 2019 (stanziamenti FPV/accertamenti e impegni)
1) Spazi acquisiti nel 2019 con il patto di solidarietà nazionale verticale per nuovi investimenti (comma 495-ter, L. 232/2016)	9.900
1a) impegni per nuovi investimenti diretti esigibili nel 2019, concernenti opere pubbliche, a valere degli spazi acquisiti nel 2019 ai sensi del comma 495-ter L. 232/2016, oggetto del monitoraggio BDAP-MOP di cui al D. Lgs n. 229/2011.	102
1b) impegni per altri nuovi investimenti diretti esigibili nel 2019 a valere degli spazi acquisiti nel 2019 ai sensi del comma 495-ter L. 232/2016 (non riguardanti opere pubbliche e NON oggetto del monitoraggio BDAP-MOP di cui al D. Lgs n. 229/2011)	
1c) impegni per nuovi investimenti indiretti esigibili nel 2019, concernenti contributi per la realizzazione di opere pubbliche, a valere degli spazi acquisiti nel 2019 ai sensi del comma 495-ter L. 232/2016, i cui beneficiari sono tenuti al monitoraggio BDAP-MOP di cui al D. Lgs n. 229/2011.	694
1d) impegni per altri nuovi investimenti indiretti esigibili nel 2019 a valere degli spazi acquisiti nel 2019 ai sensi del comma 495-ter L. 232/2016 (non concernenti contributi per la realizzazione di opere pubbliche e/o i cui beneficiari NON sono tenuti al monitoraggio BDAP-MOP di cui al D. Lgs n. 229/2011)	2.549
1e) FPV c/cap. di spesa 2019 al netto del debito per nuovi investimenti, diretti e indiretti, esigibili nel 2020-2023 a valere degli spazi acquisiti nel 2019 ai sensi del comma 495-ter L. 232/2016	6.333
1f) Spazi acquisiti nel 2019 con il patto di solidarietà nazionale verticale per investimenti nuovi (comma 495-ter, L. 232/2016) non utilizzati per investimenti esigibili nel 2019	222
1g) Spazi acquisiti nel 2019 con il patto di solidarietà nazionale verticale per investimenti nuovi (comma 495-ter L. 232/2016), non utilizzati per investimenti esigibili negli esercizi 2020-2023- FPV di spesa[5]	
2) Spazi acquisiti nel 2019 con il patto di solidarietà nazionale orizzontale (art. 4 DPCM 21/2017)	
2a) impegni per investimenti esigibili nel 2019 a valere degli spazi acquisiti con i patti di solidarietà orizzontali	
2b) FPV c/cap. al netto del debito a valere degli spazi acquisiti con i patti di solidarietà orizzontali	
2c) Spazi acquisiti nel 2019 con il patto di solidarietà nazionale orizzontale non utilizzati	
3) Spazi acquisiti nel 2019 con il patto di solidarietà nazionale verticale - chiusura contabilità speciali nel 2017 e nel 2018 (articolo 1, comma 791, legge n. 205/2017)	1.236
3a) impegni per investimenti diretti esigibili nel 2019 a valere degli spazi acquisiti a seguito della chiusura contabilità speciali nel 2017 (articolo 1, comma 791, legge n. 205/2017)	
3b) impegni per investimenti diretti esigibili nel 2019 a valere degli spazi acquisiti a seguito della chiusura contabilità speciali nel 2018 (articolo 1, comma 791, legge n. 205/2017)	139
3c) FPV c/cap. al netto del debito a valere degli spazi acquisiti della chiusura contabilità speciali nel 2017 e nel 2018 (articolo 1, comma 791, legge n. 205/2017)	1.097
3d) Spazi acquisiti nel 2019 con il patto di solidarietà nazionale verticale - chiusura contabilità speciali (articolo 1, comma 787, legge n. 205/2017) e non utilizzati	
4) Spazi acquisiti nel 2019 ai sensi dell'art. 1, comma 792, della legge n. 205 del 2017	285
4a) Impegni per investimenti diretti esigibili nel 2019 a valere degli spazi acquisiti ai sensi dell'art. 1, comma 792, della legge n. 205 del 2017	
4b) FPV c/cap. al netto del debito a valere degli spazi acquisiti ai sensi dell'art. 1, comma 792, della legge n. 205 del 2017	
4c) Spazi acquisiti nel 2019 ai sensi dell'art. 1, comma 792, della legge n. 205 del 2017 e non utilizzati	285
5) Verifica, per l'esercizio 2019, dell'utilizzo spazi acquisiti nel 2018 con il patto di solidarietà nazionale verticale per nuovi investimenti (comma 495-ter, L. 232/2016)	2.334
5a) impegni per investimenti diretti nuovi e aggiuntivi esigibili nel 2019 concernenti opere pubbliche a a valere degli spazi acquisiti nel 2018 ai sensi del comma 495-ter L. 232/2016 oggetto del monitoraggio BDAP-MOP di cui al D. Lgs n. 229/2011	
5b) Impegni per altri investimenti diretti nuovi e aggiuntivi esigibili nel 2019 a valere degli spazi acquisiti nel 2018 ai sensi del comma 495-ter L. 232/2016 non riguardanti opere pubbliche, NON oggetto del monitoraggio BDAP-MOP di cui al D. Lgs n. 229/2011	
5c) Impegni per investimenti indiretti nuovi e aggiuntivi esigibili nel 2019, concernenti contributi per la realizzazione di opere pubbliche, a valere degli spazi acquisiti nel 2018 ai sensi del comma 495-ter L. 232/2016 i cui beneficiari sono tenuti al monitoraggio BDAP-MOP di cui al D. Lgs n. 229/2011.	14
5d) impegni per altri investimenti indiretti nuovi e aggiuntivi esigibili nel 2019 a valere degli spazi acquisiti nel 2018 ai sensi del comma 495-ter L. 232/2016 non concernenti contributi per la realizzazione di opere pubbliche e/o i cui beneficiari NON sono tenuti al monitoraggio BDAP-MOP di cui al D. Lgs n. 229/2011	911
5e) FPV c/cap. di spesa 2019 al netto del debito per investimenti nuovi e aggiuntivi, diretti e indiretti, esigibili nel 2020-2022 a valere degli spazi acquisiti nel 2018 ai sensi del comma 495-ter L. 232/2016	1.409
5f) Spazi acquisiti nel 2018 con il patto di solidarietà nazionale verticale per investimenti nuovi e aggiuntivi (comma 495-ter L. 232/2016) e non utilizzati con impegni esigibili 2019	
5g) Spazi acquisiti nel 2018 con il patto di solidarietà nazionale verticale per investimenti nuovi e aggiuntivi (comma 495-ter L. 232/2016), non utilizzati per investimenti esigibili negli esercizi 2020-2022 - FPV di spesa [6]	
6) Verifica, per l'esercizio 2019, dell'utilizzo spazi acquisiti nel 2017 con il patto di solidarietà nazionale verticale per nuovi investimenti (comma 495-bis, L. 232/2016)	
6a) impegni per investimenti diretti nuovi e aggiuntivi esigibili nel 2019 concernenti opere pubbliche a a valere degli spazi acquisiti nel 2017 ai sensi del comma 495-bis L. 232/2016 oggetto del monitoraggio BDAP-MOP di cui al D. Lgs n. 229/2011	
6b) Impegni per altri investimenti diretti nuovi e aggiuntivi esigibili nel 2019 a valere degli spazi acquisiti nel 2017 ai sensi del comma 495-bis L. 232/2016 non riguardanti opere pubbliche, NON oggetto del monitoraggio BDAP-MOP di cui al D. Lgs n. 229/2011	
6c) Impegni per investimenti indiretti nuovi e aggiuntivi esigibili nel 2019, concernenti contributi per la realizzazione di opere pubbliche, a valere degli spazi acquisiti nel 2017 ai sensi del comma 495-bis L. 232/2016 i cui beneficiari sono tenuti al monitoraggio BDAP-MOP di cui al D. Lgs n. 229/2011.	
6d) impegni per altri investimenti indiretti nuovi e aggiuntivi esigibili nel 2019 a valere degli spazi acquisiti nel 2017 ai sensi del comma 495-bis L. 232/2016 non concernenti contributi per la realizzazione di opere pubbliche e/o i cui beneficiari NON sono tenuti al monitoraggio BDAP-MOP di cui al D. Lgs n. 229/2011	803
6e) FPV c/cap. di spesa 2019 al netto del debito per investimenti nuovi e aggiuntivi, diretti e indiretti, esigibili nel 2020-2022 a valere degli spazi acquisiti nel 2017 ai sensi del comma 495-bis L. 232/2016	
6f) Spazi acquisiti nel 2017 con il patto di solidarietà nazionale verticale per investimenti nuovi e aggiuntivi (comma 495-bis L. 232/2016), non utilizzati con impegni esigibili 2019	
6g) Spazi acquisiti nel 2017 con il patto di solidarietà nazionale verticale per investimenti nuovi e aggiuntivi (comma 495-bis L. 232/2016), non utilizzati per investimenti esigibili negli esercizi 2020-2021 - FPV di spesa [7]	
7) Risorse derivanti dalla chiusura nel 2019 delle contabiltà speciali in materia della protezione civile non utilizzate nel corso del medesimo esercizio, da programmare entro il 20 gennaio 2020 per investimenti ai sensi dell'art. 1, commi 789 e 790 della legge n. 205 del 2017 (7a-7b-7c)[8]	
7a) Entrate riversate nel 2019 alle regioni a seguito della chiusura delle contabilita' speciali in materia di protezione civile ai fini dell'art. 1, commi 788 della legge n. 205 del 2017	
7b) Impegni esigibili nel 2019 a valere degli accertamenti 2019 derivanti dalla chiusura delle contabilita' speciali in materia di protezione civile, ai fini dell'art. 1, commi 788 della legge n. 205 del 2017	
7c) FPV di spesa 2019 al netto del debito a valere degli accertamenti 2019 derivanti dalla chiusura delle contabilita' speciali in materia di protezione civile, ai fini dell'art. 1, commi 788 della legge n. 205 del 2017	
8) Verifica, per l'esercizio 2019, dell'utilizzo del contributo per nuovi investimenti diretti e indiretti di cui ai commi 833 e 834 della L. n. 145 del 2018.	48.977
8a) impegni per nuovi investimenti diretti concernenti opere pubbliche di cui al comma 839 della L.145/2018, oggetto del monitoraggio BDAP-MOP di cui al D. Lgs n. 229/2011 .	758
8b) Impegni per altri nuovi investimenti diretti di cui al comma 839 della L.145/2018, non riguardanti opere pubbliche, NON oggetto del monitoraggio BDAP-MOP di cui al D. Lgs n. 229/2011	
8c) Impegni per nuovi investimenti indiretti concernenti contributi per la realizzazione di opere pubbliche, di cui al comma 839 della L.145/2018, i cui beneficiari sono tenuti al monitoraggio BDAP-MOP di cui al D. Lgs n. 229/2011.	14.001
8d) impegni per altri nuovi investimenti indiretti di cui al comma 839 della L.145/2018, non concernenti contributi per la realizzazione di opere pubbliche e/o i cui beneficiari NON sono tenuti al monitoraggio BDAP-MOP di cui al D. Lgs n. 229/2011	937
8e) Investimenti non realizzati rispetto all'importo previsto per il 2019 dalla tabella 4 allegata alla legge n. 145/2018	

Allegato B - Modello 2C/19

Saldo di bilancio 2019 (Art. 1, comma 463 e seguenti, della legge n. 232/ 2016)
PROSPETTO per la CERTIFICAZIONE della verifica del rispetto degli obiettivi di saldo 2019
da trasmettere entro il termine perentorio del 31 marzo 2020

REGIONE UMBRIA

VISTI i risultati della gestione di competenza finanziaria dell'esercizio 2019;

VISTE le informazioni sul monitoraggio degli equilibri tra entrate e spese finali 2019 trasmesse da questo Ente all'apposito sito web

SI CERTIFICANO LE SEGUENTI RISULTANZE:

Importi in migliaia di euro

	RISULTATI 2019	dati di competenza finanziaria	dati di cassa (facoltativo)
A	FONDO PLURIENNALE VINCOLATO DI ENTRATA	131.683	
B+C+D+E+F	ENTRATE FINALI	2.623.052	2.354.711
G	TOTALE SPAZI FINANZIARI ACQUISITI	11.421	
H+I+L	SPESE FINALI	2.703.332	2.419.389
M	TOTALE SPAZI FINANZIARI CEDUTI	0	
N	SPAZI ACQUISITI NON UTILIZZATI	507	
O	SALDO TRA ENTRATE E SPESE FINALI VALIDE AI FINI DEI SALDI DI FINANZA PUBBLICA (O=A+B+C+D+E+F+G-H-I-L-M-N)	62.317	-64.678
P	OBIETTIVO DI SALDO	33.280	
Q	DIFFERENZA TRA IL SALDO TRA ENTRATE E SPESE FINALI NETTO E OBIETTIVO (Q = O - P)	29.037	-64.678

Sulla base delle predette risultanze si certifica che nell'esercizio 2019:

[X] **è stato conseguito l'obiettivo di competenza finanziaria tra entrate finali e spese finali** *(Q è pari a 0 o positivo)*

[ ] l'obiettivo di competenza finanziaria è stato conseguito lasciando spazi finanziari inferiori all'1% degli accertamenti delle entrate finali

[ ] è stato conseguito anche il saldo di cassa tra entrate finali e spese finali di cui al comma 479, L 232/2016 *(Q è pari a 0 o positivo)*

[ ] **non è stato conseguito l'obiettivo di competenza finanziaria tra entrate finali e spese finali** *(Q è negativo - si applicano le sanzioni di cui al comma 475, L 232/2016)*

[ ] il mancato conseguimento dell'obiettivo di competenza finanziaria è inferiore al 3% degli accertamenti delle entrate finali *(si applicano le sanzioni di cui al comma 476, L 232/2016)*

[ ] gli spazi acquisiti nell'esercizio sono stati utilizzati per una percentuale inferiore al 90% *(l'ente non può beneficiare di spazi finanziari nell'esercizio 2020)*

[X] gli impegni esigibili nel 2019 per nuovi investimenti effettuati a valere degli spazi di cui all'art. 1, comma 495-ter, L 232/2016 acquisiti nel 2019 sono stati registrati *(altrimenti si applicano le sanzioni di cui ai commi 475)*

[X] gli impegni esigibili nel 2019 per nuovi investimenti effettuati a valere degli spazi di cui all'art. 1, comma 495-ter, L 232/2016 acquisiti nel 2018 sono stati registrati *(altrimenti si applicano le sanzioni di cui ai commi 475)*

[X] gli impegni esigibili nel 2019 per gli investimenti nuovi e aggiuntivi effettuati a valere degli spazi di cui all'art. 1, comma 495-bis, L 232/2016, acquisiti nel 2017 sono stati registrati *(altrimenti si applicano le sanzioni di cui ai commi 475)*

[X] *gli impegni esigibili nel 2019 per gli investimenti nuovi di cui all'art. 1, comma 837, L 145/2018 sono stati registrati (altrimenti si applicano le sanzioni di cui al comma 840)*

IL PRESIDENTE

IL RESPONSABILE DEL SERVIZIO FINANZIARIO

IL COLLEGIO DEI REVISORI DEI CONTI

2. INDEBITAMENTO E STRUMENTI FINANZIARI DERIVATI

2.1 Il debito della Regione al 31.12.2019

L'indebitamento della Regione Umbria al 31/12/2019 risulta pari ad euro 470.215.543,94, con circa lo 0,24% rappresentato da prestiti con oneri a carico dello Stato; ad esso si aggiunge la parte di debito che non transita dal bilancio regionale ed i cui pagamenti sono effettuati direttamente dallo Stato (euro 64.739.054 emissione obbligazionaria, ex art. 15 L. 61/1998 e successivi rifinanziamenti, le cui rate sono pagate direttamente dal MEF).

Al 31/12/2019 rimane in essere un solo prestito con oneri a carico del bilancio statale, con un valore residuo di importo pari ad euro 1.135.983,40 (prestito contratto con la Cassa Depositi e Prestiti S.p.A. nel 2003 per la bonifica del sito di Terni ex L. 426/1998, con ammortamento dal 01/01/2003 al 31/12/2022).

Il debito complessivo con oneri a carico della Regione al 31/12/2019 è pari ad euro 469.079.560,54 costituito per il 52% da mutui contratti con la Cassa Depositi e Prestiti, il 15% da due prestiti obbligazionari *amortizing*, il 27% da un prestito obbligazionario *bullet* e il restante 6% da contratti di prestito stipulati con il MEF a titolo di anticipazioni di liquidità di cui all'articolo 3 del D.L. 35/2013.

Lo stock del debito complessivo alla fine del 2019 ha scadenza 31/12/2048.

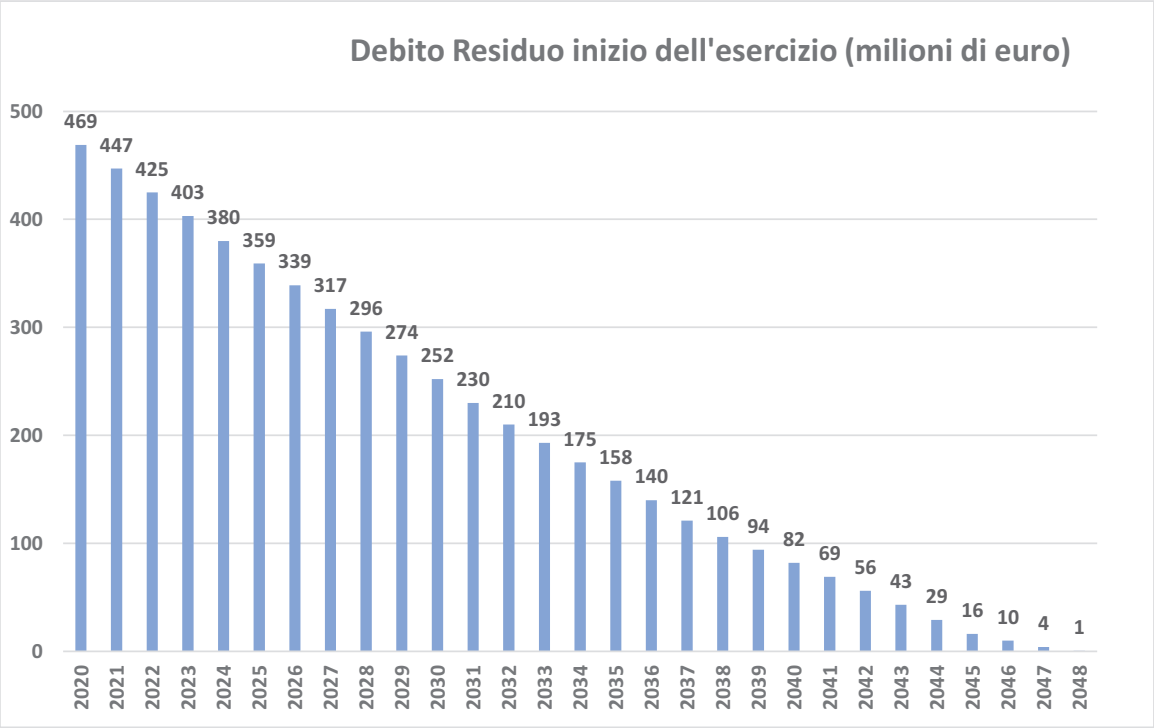

Nel complesso, una percentuale pari all'85% del debito a carico della Regione è a tasso fisso.

Il tasso medio del debito pagato nel 2019 è stato pari al 3,40%. Il tasso di interesse medio atteso fino alla scadenza (2048), calcolato con la curva dei tassi Euribor 6 mesi attesi dal 2019 al 2048, è pari al 3,73%.

Lo stock del debito finanziario residuo a carico della Regione è pari al 20% delle entrate correnti. Il relativo servizio del debito anche nel 2019 risulta inferiore al 2% delle entrate correnti. Il debito pro capite al 31/12/2019 è pari ad euro 532.

La Regione ha stipulato operazioni di copertura dal rischio di tasso (swap), trasformando il tasso variabile a tasso fisso su circa il 14% del proprio debito. Inoltre, sul prestito *bullet* è stato stipulato uno swap a tasso fisso con la costituzione di un Sinking Fund per l'accantonamento delle quote capitali.

2.2 Oneri ed impegni finanziari derivanti da contratti relativi a strumenti finanziari derivati

Gli strumenti finanziari (come definiti ai sensi dell'articolo 1, comma 2, del D.Lgs. 24/2/1998 n. 58 - Testo unico delle disposizioni in materia di intermediazione finanziaria) utilizzati dalla Regione consistono in due operazioni di swap di copertura dal rischio di tasso di un prestito sottostante contratto nel 2001 a tasso di interesse variabile e di un amortising swap di un prestito bullet stipulato a giugno 2007, ai sensi della normativa vigente.

Attraverso la sottoscrizione dei contratti di Swap negli anni 2001-2003, la Regione ha deciso di eliminare il rischio derivante dall'oscillazione dell'indice di riferimento (euribor 6 mesi) al fine di tutelare il bilancio dai rischi di mercato, in un particolare periodo di turbolenza dei mercati finanziari e di crescita dei tassi d'interesse.

In particolare, gli swap di tasso sono finalizzati ad assicurare alla sottostante passività finanziaria a tasso variabile la copertura dal rischio di eventuale rialzo dei tassi di interesse, prevedono la stessa scadenza della sottostante passività e i flussi ricevuti dalla Regione sono uguali a quelli pagati sul sottostante a cui si riferiscono.

Il prestito con ammortamento bullet è stato emesso a 30 anni e al tasso fisso dello 5,087%. Contestualmente è stato sottoscritto con Nomura International plc e Dexia Crediop S.p.A. un contratto, con scadenza 15/06/2037, per la costituzione di un fondo di accantonamento e swap di ammortamento del prestito obbligazionario, al tasso fisso pari al 3,851%, con rata semestrale costante in termini di quota capitale e quota interessi.

Con lo "swap di ammortamento" il piano di ammortamento "bullet" è stato trasformato in "amortizing" con la contestuale attivazione di un Sinking Fund sul quale accantonare annualmente le quote capitali ai fini del rimborso agli obbligazionisti che avverrà nel 2037.

A seguito della costituzione del fondo di ammortamento e la contestuale stipula di uno swap di tasso, il tasso di interesse è stato ridotto al 3,851%. Tale tasso di interesse, essendo fisso e predeterminato fino alla scadenza è immune da qualsiasi rischio di variazione del mercato. Il Sinking Fund è stato stipulato con Nomura International plc e Dexia-Crediop che hanno la gestione del Fondo rispettivamente per 198,22 mln di euro e per 15 mln di euro. Tali banche si sono assunte l'obbligo di restituire alla scadenza, nel 2037, le suddette somme alla Regione. A garanzia di tale obbligazione, le due Banche hanno costituito un charge over deposit presso la Banca Depositaria.

La struttura del Sinking fund espone la Regione al solo rischio di credito della Repubblica Italiana.

I fondi accantonati dalla Regione non vengono, infatti, investiti in titoli, ma la Regione concede la disponibilità liquida delle somme accantonate presso una banca depositaria diversa dalla controparte.

Per quanto riguarda ulteriori rischi, ed in particolare quelli legati ad un'eventuale default delle controparti del fondo di ammortamento si segnala che la Regione non è soggetta ad ulteriori esposizioni in quanto gli accantonamenti semestralmente versati al fondo sono depositati su conti segregati che beneficiano di garanzia reale sotto forma di pegno a favore della Regione stessa, escutibile in caso di fallimento delle controparti.

Le quote capitali già versate dalla Regione per lo swap di ammortamento alla data del 31/12/2019 ammontano ad euro 88.841.666,75.

CONTRATTI DERIVATI IN ESSERE E PASSIVITA' SOTTOSTANTI

Tipo di operazione derivata	Passività sottostante	Capitale Nozionale	Controparte Swap	Data stipula	Data scadenza	Regione Riceve	Regione Paga
Interest Rate Swap (IRS)	Prestito obbligazionario emesso per ristrutturazione di parte del debito a carico Regione	166.000.000,00	Merrill Lynch	16/03/2001	26/03/2031	6mEur+0,2% act/360 su nozionale residuo	5,13% fisso act/360 su nozionale residuo
Interest Rate Swap (IRS)	Prestito obbligazionario emesso per ristrutturazione di parte del debito a carico Regione	152.500.000,00	JP Morgn Chase Bank	29/09/2003	26/03/2031	5,13% fisso act/360 su nozionale residuo	5,10% fisso act/360 su nozionale residuo se 6mEur <barrier se 6mEur pari o >barrier 6mEur+1,235%
						Ad ogni scadenza semestrale è previsto il pagamento di un flusso pari al differenziale (netting) tra il tasso pagato dalla controparte e quello dovuto dalla Regione.	
Sinking Fund/ swap di ammortamento	Quota parte prestito obbligazionario emesso per finanziamento investimenti autorizzati nei bilanci 2003-2005 e rifinanziamento di parte dei mutui a carico Regione	15.000.000,00	DEXIA CREDIOP S.p.A.	08/06/2007	15/06/2037	5,087% fisso act/365 Quota interessi annuale costante	3,851% fisso act/365 Quota interessi semestrale costante
Sinking Fund/ swap di ammortamento	Quota parte prestito obbligazionario emesso per finanziamento investimenti autorizzati nei bilanci 2003-2005 e rifinanziamento di parte dei mutui a carico Regione	198.220.000,00	Nomura International plc	08/06/2007	15/06/2037	5,087% fisso act/365 Quota interessi annuale costante	3,851% fisso act/365 Quota interessi semestrale costante

I flussi derivanti dalle operazioni di swap, contabilizzati nell'esercizio 2019, sono i seguenti:

Flussi in Entrata:

- accertati e riscossi di competenza dell'anno € 16.367.595,45;

Flussi di Spesa:

- impegnati e pagati di competenza dell'anno, complessivamente € 17.197.921,62.

I proventi degli strumenti finanziari derivati, ai sensi del Decreto legislativo 118/2011, sono stati accertati e riscossi al Titolo 03 "Entrate extratributarie", Tipologia 0300 "Interessi attivi", categoria 03 "Altri interessi attivi" (capitoli 03265_E e 03566_E).

Gli oneri relativi ai flussi dei derivati, sono stati contabilizzati al Titolo 01 "Spese correnti", Missione 50 "Debito pubblico", Programma 01 "Quota interessi ammortamento mutui e prestiti obbligazionari" (capitoli 09784_S e 09787_S).

Per il prestito bullet, l'onere relativo all'accantonamento nel sinking fund della quota capitale annuale, pari ad € 7.107.333,33 è stato contabilizzato al Titolo 03 "Spese per incremento attività finanziarie", Missione 50 "Debito pubblico", Programma 02 "Quota capitale ammortamento mutui e prestiti obbligazionari" (capitolo B9790_S).

Alla data del 31/12/2019, i contratti derivati della Regione Umbria presentano un mark to market (MTM) complessivamente positivo per la Regione di circa 67 milioni di euro.

Nella tabella successiva viene riportato, per ciascuna operazione in essere, la valutazione dell'operazione al 31/12/2019 comunicata dalle Controparti.

Mark to Market delle operazioni in Derivati in essere

Controparte/Contratto	Inizio	Scadenza	Nozionale al 31/01/2019	Mark to Market al 31/01/2019
Bank of America Merrill Lynch Interest Rate Swap (IRS)	16/03/2001	30/12/2031	63.131.034,48	- 18.487.382,77
JP Morgan Chase Bank … Interest Rate Swap (IRS)	29/09/2003	26/03/2031	63.131.034,48	95.914,28
DEXIA CREDIOP S.p.A. Sinking Fund/swap di ammortamento	08/06/2007	15/06/2037	8.750.000,00	7.266.313,00
Nomura International plc Sinking Fund/swap di ammortamento	08/06/2007	15/06/2037	115.628.333,25	77.800.591,00
Totale complessivo			**250.640.402,21**	**66.675.435,51**

2.3 Garanzie prestate a favore di enti e di altri soggetti

Il rilascio di garanzie da parte della Regione a favore di enti o altri soggetti può essere disposto solo con legge regionale.

Le uniche garanzie prestate dalla Regione sono quelle sulle operazioni di credito per lo sviluppo delle imprese artigiane, ai sensi dell'articolo 3 della legge regionale 12/03/1990, n. 5, (vecchio Testo unico dell'artigianato), successivamente abrogata dalla l.r. 3/2/2013, n. 4. (nuovo Testo unico dell'artigianato). I finanziamenti garantiti sono quelli di cui all'art. 3 della vecchia l.r. 5/1990. La Regione è garante delle sole operazioni di finanziamento stipulate prima del 2009. La legge prevedeva che le eventuali perdite relative ai prestiti erogati dall'Istituto erano per il 50% a carico della Cooperativa artigiana. Il 50% delle perdite subite dalla Cooperativa sono coperte dalla garanzia della Regione.

La restituzione dei finanziamenti garantiti doveva avvenire in 3 anni. Pertanto, le garanzie ancora in essere si riferiscono a finanziamenti attualmente in contenzioso, per i quali non è stato completato il rimborso e sono ancora in corso le procedure di recupero avviate dall'Istituto bancario. Qualora l'Istituto non riesca a recuperare il credito si potrà rivalere sulla Cooperativa di garanzia per il 50% della perdita registrata e la Regione potrà rimborsare alla Cooperativa il 50% della stessa.

Inoltre, la Regione a seguito dello scioglimento dell'ARUSIA è subentrata come garante a favore di finanziamenti concessi alle imprese agricole. (legge regionale 35/1994). Nella tabella seguente viene riportato l'elenco delle garanzie principali o sussidiarie prestate dalla Regione a favore di enti o altri soggetti, ancora in essere al 31/12/2019:

Elenco delle garanzie prestate dalla Regione

Legge regionale	Soggetti garantiti	Importo Garanzia regionale	Escussioni 2019
L.R. 5/90	Cooperativa Garanzia Terni	18.837,06	0,00
L.R. 5/90	CO.SE.FIR.	12.850,89	0,00
Totale L.R.5/90		31.687,95	0,00
L.R. 35/94	Coop. CASO	103.291	0,00
L.R. 35/94	Molino Pop. Marscianese	133.762	0,00
Totale L.R.35/94 *		237.053	0,00
TOTALE GARANZIE		268.740,95	0,00

3.LE PRINCIPALI VOCI DEL CONTO DI BILANCIO

3.1 La gestione delle entrate

Sul fronte della gestione delle entrate, l'analisi delle risultanze del consuntivo rappresenta un appuntamento per riflettere in modo documentato sulla situazione economico-finanziaria della nostra Regione e sulla necessità improcrastinabile di attivare un confronto costruttivo tra Stato e Regioni sul quadro della finanza regionale che continua ad essere segnato da una sempre maggiore riduzione nell'ammontare complessivo delle risorse disponibili.

La gestione delle entrate viene analizzata sotto l'aspetto dell'accertamento e della riscossione. Questi due momenti o "fasi" delle entrate sono state profondamente influenzate dall'adozione del principio della competenza finanziaria rinforzata, di cui si è detto più sopra, determinato dall'armonizzazione dei sistemi contabili.

L'accertamento costituisce la fase dell'entrata attraverso la quale sono verificati e attestati dal soggetto cui è affidata la gestione:

a) la ragione del credito;
b) il titolo giuridico che supporta il credito;
c) l'individuazione del soggetto debitore;
d) l'ammontare del credito;
e) la relativa scadenza.

L'accertamento presuppone idonea documentazione e si perfeziona mediante l'atto gestionale con il quale vengono verificati ed attestati i requisiti anzidetti e con il quale si da atto specificamente della scadenza del credito in relazione a ciascun esercizio finanziario contemplato dal bilancio pluriennale.

L'accertamento delle entrate è effettuato nell'esercizio in cui sorge l'obbligazione attiva con imputazione contabile all'esercizio in cui scade il credito.

3.1.1 Entrate di competenza

Le previsioni definitive delle entrate di competenza ammontano ad euro 4.145.846,17 migliaia di Euro

Se si escludono le partite di giro (1.095.132,70 migliaia di Euro) e la parte relativa all'avanzo vincolato e al Fondo pluriennale vincolato le entrate che hanno formato oggetto della gestione di competenza sono pari a 2.858.288,79 migliaia di Euro.

Le entrate di competenza accertate alla chiusura dell'esercizio 2019 ammontano a complessive 2.769.495,28 migliaia di Euro, di cui 2.271.193,88 migliaia di Euro riscosse; conseguentemente la somma di 498.301,40 migliaia di Euro è stata conservata come residui attivi.

Come si può rilevare dalla tabella che segue, che espone i dati al 31dicembre 2019, circa il 55 per cento dei residui attivi formatisi per effetto della gestione degli stanziamenti di competenza riguarda il Titolo I "Entrate correnti di natura tributaria, contributiva e perequativa" e fanno riferimento quasi esclusivamente ai trasferimenti derivanti dalle regolazioni delle operazioni afferenti le anticipazioni per il fabbisogno sanitario.

Titolo e Tipologia	PREVISIONI DEFINITIVE DI COMPETENZA	TOT ACCERTAMENTI	MAGGIORI E MINORI ENTRATE DI COMPETENZA	RISCOSSIONI IN C/COMPETENZA	RESIDUI ATTIVI DI COMPETENZA
0-PARTE SPECIALE	**192.424,69**	**00,00**	**-192.424,69**	**00,00**	**00,00**
0100-FONDO PLURIENNALE VINCOLATO PER SPESE CORRENTI	40.914,61	00,00	-40.914,61	00,00	00,00
0200-FONDO PLURIENNALE VINCOLATO PER SPESE IN CONTOCAPITALE	90.767,79	00,00	-90.767,79	00,00	00,00
0300-FONDO PLURIENNALE VINCOLATO PER SPESE IN CONTOCAPITALE - DA DEBITO	9.681,50	00,00	-9.681,50	00,00	00,00
0400-UTILIZZO AVANZO PRESUNTO DI AMMINISTRAZIONE	51.060,79	00,00	-51.060,79	00,00	00,00
0600-FONDO DI CASSA PRESUNTO AD INIZIO ESERCIZIO	00,00	00,00	00,00	00,00	00,00
1-ENTRATE CORRENTI DI NATURA TRIBUTARIA,CONTRIBUTIVA E PEREQUATIVA	**1.956.745,41**	**1.972.396,87**	**15.651,46**	**1.696.452,62**	**275.944,25**
0101-IMPOSTE, TASSE E PROVENTI ASSIMILATI	237.490,17	250.826,18	13.336,00	198.757,22	52.068,96
0102-TRIBUTI DESTINATI AL FINANZIAMENTO DELLA SANITÀ	1.402.408,81	1.402.942,25	533,44	1.300.085,00	102.857,25
0104-COMPARTECIPAZIONI DI TRIBUTI	98.293,12	99.952,07	1.658,95	99.952,07	00,00
0301-FONDI PEREQUATIVI DA AMMINISTRAZIONI CENTRALI	218.553,31	218.676,37	123,06	97.658,33	121.018,04
2-TRASFERIMENTI CORRENTI	**238.746,71**	**201.992,94**	**-36.753,78**	**137.658,67**	**64.334,27**
0101-TRASFERIMENTI CORRENTI DA AMMINISTRAZIONIPUBBLICHE	175.753,98	156.837,93	-18.916,05	110.366,92	46.471,01
0102-TRASFERIMENTI CORRENTI DA FAMIGLIE	00,00	00,00	00,00	00,00	00,00
0103-TRASFERIMENTI CORRENTI DA IMPRESE	23.232,82	25.067,74	1.834,93	25.037,32	30,42
0104-TRASFERIMENTI CORRENTI DA ISTITUZIONI SOCIALIPRIVATE	38,25	00,00	-38,25	00,00	00,00
0105-TRASFERIMENTI CORRENTI DALL'UNIONE EUROPEA E DALRESTO DEL MONDO	39.721,67	20.087,27	-19.634,41	2.254,42	17.832,84
3-ENTRATE EXTRATRIBUTARIE	**152.656,97**	**144.199,34**	**-8.457,64**	**138.163,29**	**6.036,04**
0100-VENDITA DI BENI E SERVIZI E PROVENTI DERIVANTIDALLA GESTIONE DEI BENI	110.619,85	111.063,19	443,34	110.521,96	541,23
0200-PROVENTI DERIVANTI DALL'ATTIVITÀ DI CONTROLLO EREPRESSIONE DELLE IRREGOLARITÀ E DEGLI ILLECITI	2.044,75	3.660,13	1.615,38	687,11	2.973,02
0300-INTERESSI ATTIVI	16.723,53	16.878,23	154,71	16.860,30	17,93
0500-RIMBORSI E ALTRE ENTRATE CORRENTI	23.268,84	12.597,78	-10.671,06	10.093,92	2.503,86
4-ENTRATE IN CONTO CAPITALE	**265.816,53**	**84.991,47**	**-180.825,05**	**15.242,26**	**69.749,21**
0200-CONTRIBUTI AGLI INVESTIMENTI	240.867,95	82.201,45	-158.666,50	12.728,33	69.473,11
0300-ALTRI TRASFERIMENTI IN CONTO CAPITALE	297,15	46,50	-250,65	22,00	24,50
0400-ENTRATE DA ALIENAZIONE DI BENI MATERIALI EIMMATERIALI	00,00	145,13	145,13	145,13	00,00
0500-ALTRE ENTRATE IN CONTO CAPITALE	24.651,43	2.598,39	-22.053,03	2.346,80	251,59
5-ENTRATE DA RIDUZIONE DI ATTIVITÀ FINANZIARIE	**163.568,65**	**79.038,18**	**-84.530,47**	**1.027,79**	**78.010,39**
0100-ALIENAZIONE DI ATTIVITÀ FINANZIARIE	00,00	00,00	00,00	00,00	00,00
0200-RISCOSSIONE CREDITI DI BREVE TERMINE	5.000,00	00,00	-5.000,00	00,00	00,00
0300-RISCOSSIONE CREDITI DI MEDIO-LUNGO TERMINE	1.354,00	1.355,11	01,11	1.027,79	327,32
0400-ALTRE ENTRATE PER RIDUZIONE DI ATTIVITÀFINANZIARIE	157.214,65	77.683,07	-79.531,58	00,00	77.683,07
6-ACCENSIONE PRESTITI	**80.754,51**	**8.860,00**	**-71.894,51**	**8.860,00**	**00,00**
0300-ACCENSIONE MUTUI E ALTRI FINANZIAMENTI A MEDIOLUNGO TERMINE	80.754,51	8.860,00	-71.894,51	8.860,00	00,00
7-ANTICIPAZIONI DA ISTITUTO TESORIERE/CASSIERE	**00,00**	**00,00**	**00,00**	**00,00**	**00,00**
0100-ANTICIPAZIONI DA ISTITUTO TESORIERE/CASSIERE	00,00	00,00	00,00	00,00	00,00
9-ENTRATE PER CONTO TERZI E PARTITE DI GIRO	**1.095.132,70**	**278.016,48**	**-817.116,21**	**273.789,24**	**4.227,24**
0100-ENTRATE PER PARTITE DI GIRO	1.094.782,70	277.854,07	-816.928,63	273.626,83	4.227,24
0200-ENTRATE PER CONTO TERZI	350,00	162,41	-187,59	162,41	00,00
Totale complessivo	**4.145.846,17**	**2.769.495,28**	**-1.376.350,90**	**2.271.193,88**	**498.301,40**

Con riferimento al Titolo I relativo alle entrate tributarie o quote di gettito devoluto alla Regione, si evidenzia che il grado di realizzabilità ha lievemente superato il 100%. Tale indicatore continua a registrare un valore sopra il 100% anche con riferimento ai soli tributi direttamente gestiti dalla Regione a dimostrazione della correttezza delle stime di gettito.

Nel prospetto che segue sono riportati i dati riguardanti le previsioni e gli accertamenti delle entrate tributarie regionali, le entrate da compartecipazione e del fondo perequativo.

TIPOLOGIA ENTRATA	STANZIAMENTI 2019	ACCERTAMENTI 2019	
	Valori	Valori quota di composizione %	
	Valori espressi in migliaia di euro		
ENTRATE TRIBUTARIE			
Imposta Reg. sulle concessioni statali su beni del patrimonio indisponibile	0	2	0,00%
Tasse sulle concessioni regionali (cap. 100, A0100 e 450)	2.805	2.463	0,14%
Tasse automobilistiche - competenza	85.902	94.854	5,41%
Tasse automobilistiche - recupero anni pregressi (cap. 152)	31.800,00	38.022	2,17%
Tributo speciale deposito in discarica	1.500	1.448	0,08%
Addizionale gas metano	6.200	6.847	0,39%
Tassa diritto allo studio universitario	3.600	3.879	0,22%
Imposta Reg. Att. Prod. (IRAP) sanità	227.527	227.527	12,97%
Imposta Reg. Att. Prod. (IRAP) Libera	64.752	65.009	3,71%
IRAP Comp. Minori Entrate Art. 1, com. 20, L. 190/2014	2.076	2.076	0,12%
Addizionale regionale all'IRPEF Sanità	135.553	135.553	7,73%
Addizionale regionale all'IRPEF Libera	20.555	20.555	1,17%
Imposta regionale sulla benzina	0	0	0,00%
Recupero tributi IRAP	15.800	12.717	0,73%
Recupero tributi IRPEF (A0052)	2.500	2.955	0,17%
ENTRATE DA COMPARTECIPAZIONE			
Compartecipazione regionale IVA (00310)	1.039.328	1.039.862	59,29%
Risorse in sost. Comp. Reg. per TPL (00341)	98.293	99.952	5,70%
TOTALE	1.738.191	1.753.721	**100%**
Fondo perequativo libero (00356)	4.248	4.905	
Fondo perequativo sanità (00358)	214.305	213.772	

In termini di composizione, il gettito riveniente da entrate di natura tributaria presenta la seguente articolazione: l'IRAP rappresenta il 16,7% di tale aggregato, l'addizionale all'IRPEF rappresenta l'8,9%, mentre la tassa automobilistica si attesta al 5,41% che sale al 7,58% se si considerano anche le somme derivanti dalle azioni di recupero. E' di tutta evidenza il ruolo preponderante, nel mix di fonti di finanziamento di natura tributaria, della compartecipazione IVA la cui quota si sfiora il 60%.

Nel grafico che segue, viene fornita una rappresentazione dei dati di cui alla tabella precedente, inclusi i fondi perequativi.

Nel grafico sotto riportato si rappresenta la composizione di tutte le entrate tributarie senza i fondi perequativi

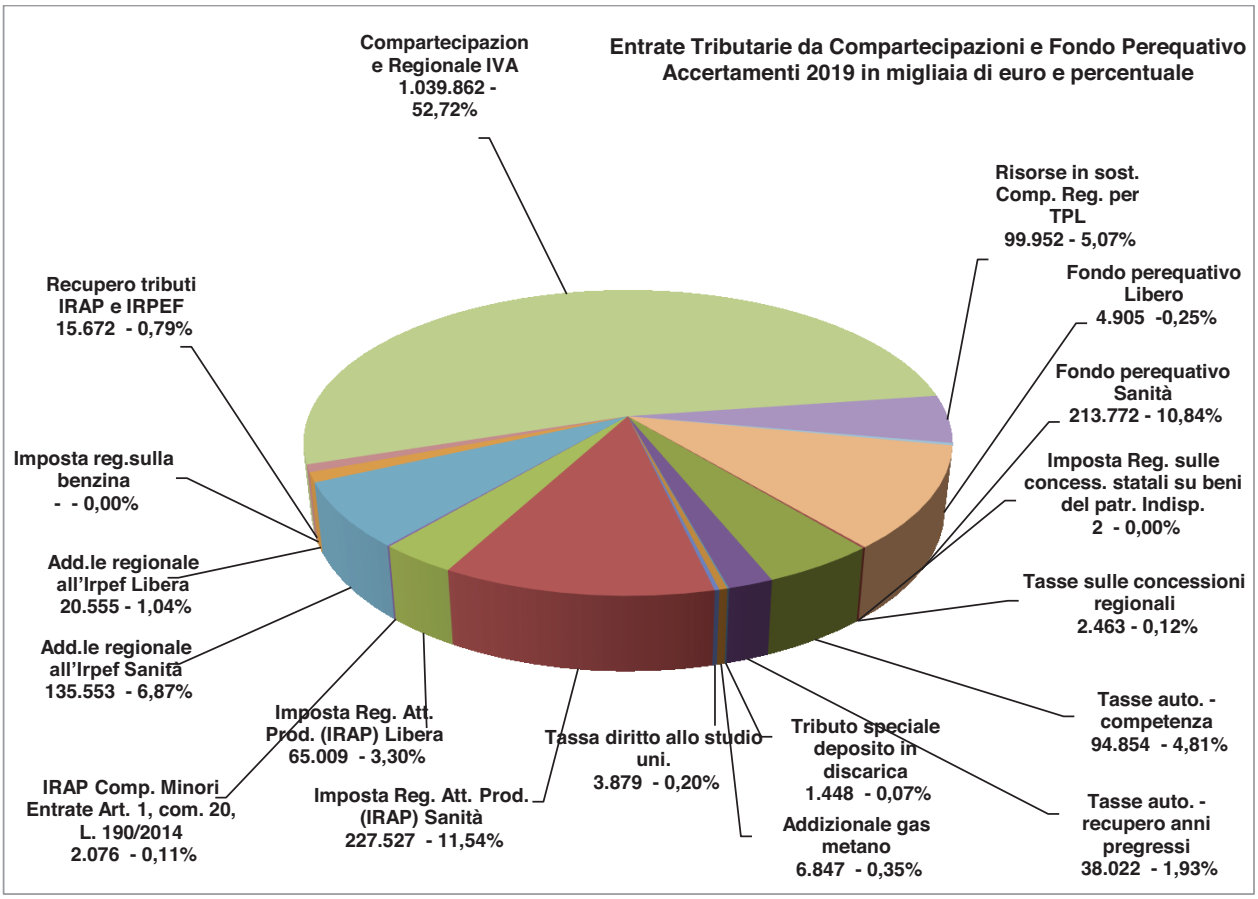

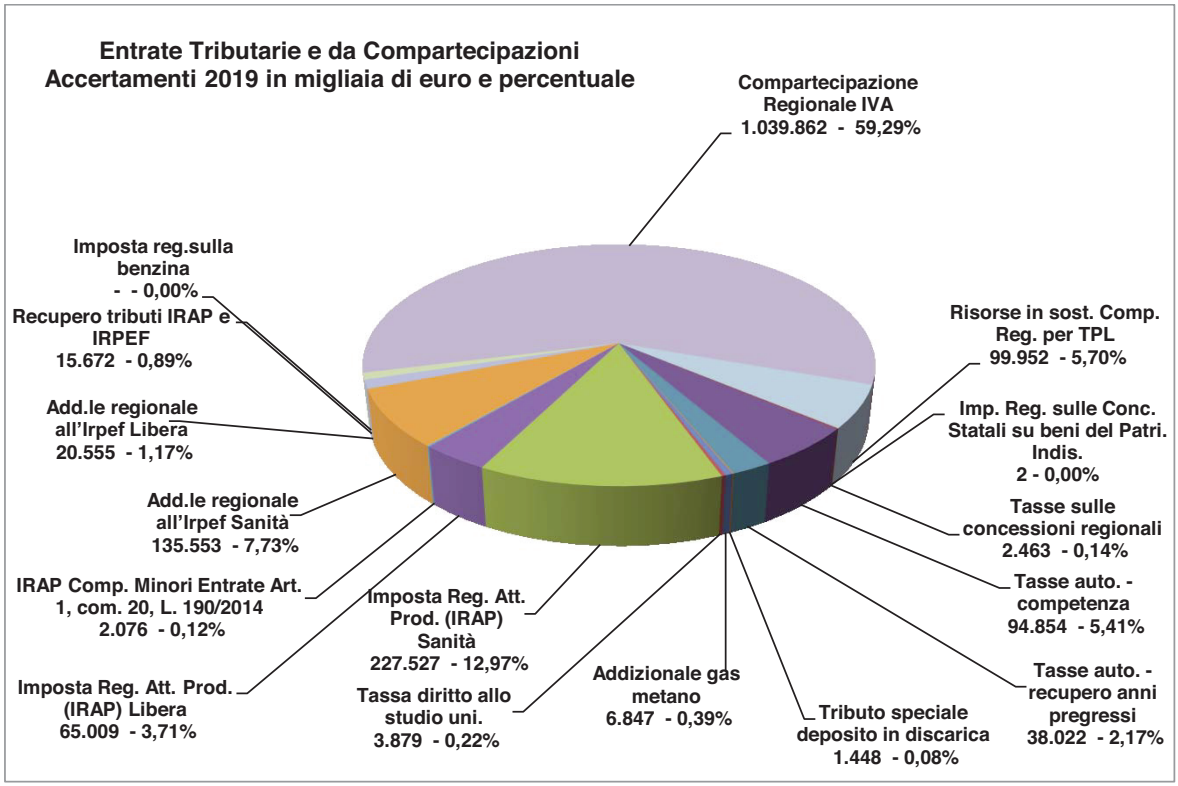

Nel grafico seguente sono rappresentate le sole entrate tributarie (escluse, pertanto, compartecipazioni e fondi perequativi):

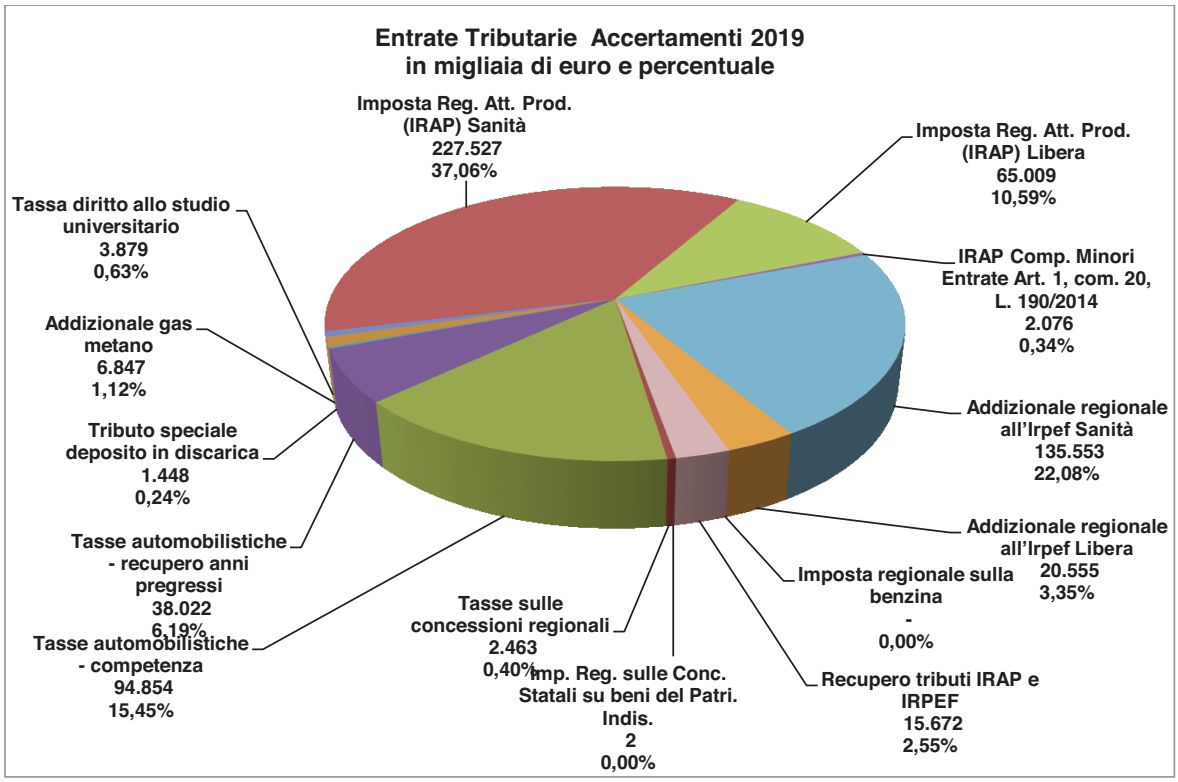

3.1.2 Recupero fiscale delle entrate

Si conferma anche per il 2019 l'importanza delle risultanze delle azioni intraprese per il recupero dell'evasione fiscale con un livello che complessivamente ha garantito riscossioni per un importo che sfiora i 39 milioni di euro. Tale somma è la risultante delle azioni svolte direttamente dall'Amministrazione regionale per quanto concerne la tassa automobilistica, e dai controlli effettuati dall'Agenzia delle Entrate per Irap e addizionale regionale all'Irpef. Per questi ultimi tributi, a seguito della sottoscrizione della convenzione con l'Agenzia delle Entrate (in essere dal settembre 2012) le somme rinvenienti dall'attività di controllo sono riversate nelle casse regionali con un gettito pari a 16 milioni, in calo rispetto agli anni precedenti.

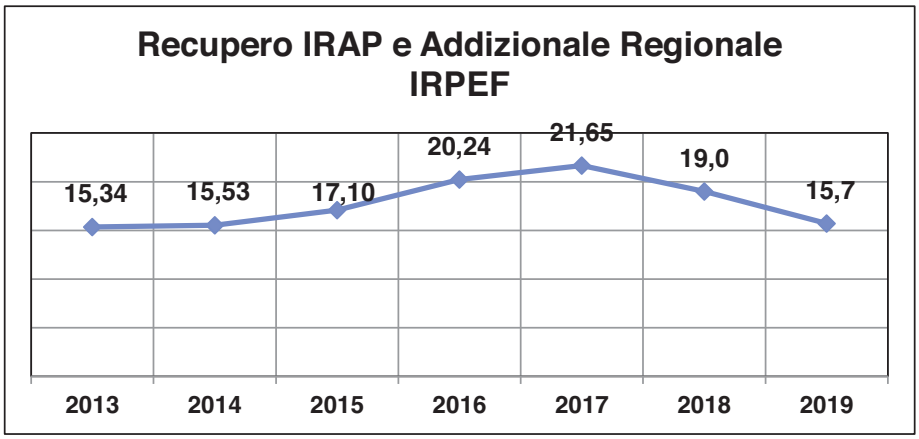

Per quanto concerne il recupero della tassa automobilistica il cui gettito complessivo supera i 23 milioni è la risultante degli effetti finanziari delle campagne di recupero degli anni pregressi, oltre che delle azioni effettuate nel 2019 con la spedizione degli avvisi bonari per l'anno di imposta 2018 e l'iscrizione a ruolo per l'anno di imposta 2017.

Come si evince dal grafico l'azione di recupero ha registrato un significativo incremento determinato dalla diversa calendarizzazione della spedizione del secondo lotto degli avvisi bonari per l'anno di imposta 2017 effettuata nel mese di dicembre 2018 i cui effetti finanziari si sono registrati nel corso dell'esercizio finanziario 2019.

Nel grafico che segue i dati del recupero dell'evasione fiscale della tassa automobilistica negli ultimi sette anni.

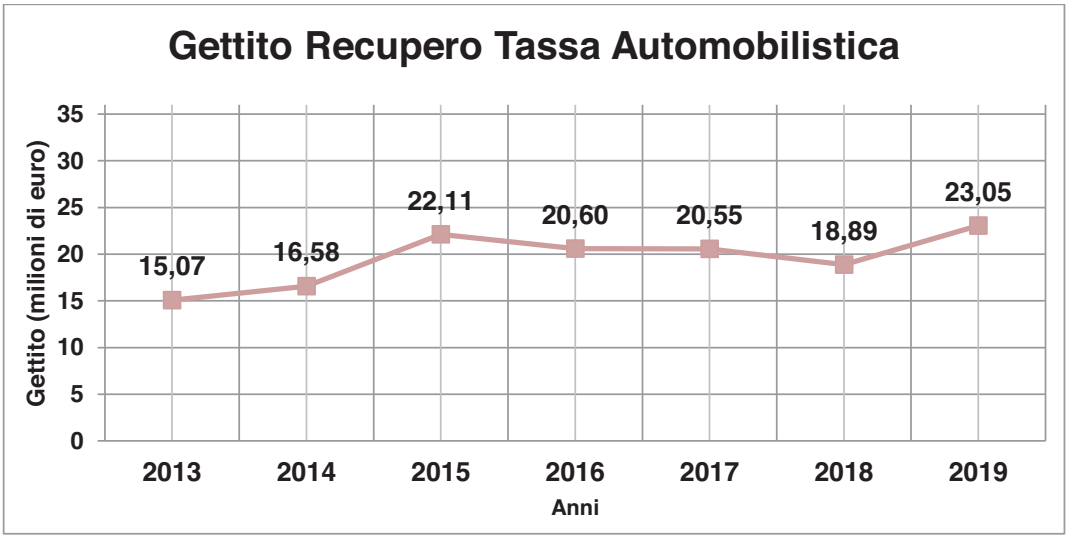

3.2 La gestione delle uscite

Al fine di garantire il processo di armonizzazione e di coordinamento della finanza pubblica il decreto legislativo 118/2011 ha adottato il medesimo criterio di omogeneità delle spese per finalità definite nella legge 196/2009 per il bilancio dello Stato.

Questo criterio dovrebbe garantire maggiore trasparenza delle informazioni riguardanti il processo di allocazione delle risorse pubbliche e la destinazione delle stesse alle politiche pubbliche settoriali.

Per consentire la confrontabilità dei dati di bilancio le amministrazioni pubbliche adottano uno schema di bilancio articolato per Missioni e Programmi che evidenzia le finalità della spesa. Il perimetro per la delimitazione delle Missioni degli enti è rappresentato dal riparto delle competenze stabilito agli articoli 117 e 118 della Costituzione, assumendo comunque come riferimento le missioni individuate per il bilancio dello Stato. Ogni Missione si realizza concretamente attraverso più Programmi che, sostanzialmente, rappresentano aggregati omogenei di attività svolte all'interno di ciascun ente per perseguire gli obiettivi stabiliti dalla Missione ossia per perseguire le attività istituzionali riconosciute all'ente stesso.

Per una analisi dei dati di consuntivo la gestione delle spese viene esaminata sotto gli aspetti dell'impegno e del pagamento. Dal punto di vista giuridico, l'impegno non è altro che il sorgere di una obbligazione passiva per somme dovute dalla Regione in base alla legge, a una sentenza, a un contratto o ad altro titolo, quale può essere un atto di concessione a terzi di un contributo.

La registrazione contabile degli impegni non è quindi l'elemento costitutivo degli stessi, bensì la conseguenza del fatto giuridico, che impone all'Amministrazione di vincolare una parte dello stanziamento di bilancio alla finalità dell'adempimento dell'obbligazione.

3.2.1 L'analisi della spesa

Le spese costituiscono impieghi di risorse finanziarie nelle quali si estrinseca l'attività gestionale della Regione finalizzata alla realizzazione degli obiettivi che promanano dai vari strumenti di programmazione strategica e finanziaria. In ossequio alla funzione autorizzatoria del bilancio, la gestione dello stato di previsione della spesa è subordinata alle statuizioni dello stesso. In particolare, mentre non ci sono limitazioni sul versante delle entrate, fatta eccezione per i limiti di specie, la gestione della spesa non può superare i fondi stanziati originariamente dal bilancio di previsione aggiornati dalle eventuali successive variazioni.

A dimostrazione del rispetto di predetti limiti, si segnala che le spese di competenza, impegnate alla chiusura dell'esercizio 2019, ammontano a complessivi 2.713.057,93 migliaia di Euro di cui pagati 2.319.920,90 migliaia di euro e 393.137,03 migliaia di Euro rimasti da pagare, cui si aggiungono impegni pluriennali esigibili negli anni successivi al 2019 e finanziati dal fondo pluriennale vincolato pari a 133.060,65 migliaia di euro, a fronte di una previsione definitiva di 4.073.951,66 migliaia di Euro (al netto dell'importo del saldo finanziario negativo determinato dalla mancata stipulazione di mutui già autorizzati nell'esercizio precedente).

Il quadro riassuntivo delle uscite al 31 dicembre 2019 è così determinato:

Titolo	tot PREVISIONI DEFINITIVE DI COMPETENZA	tot IMPEGNI	FPV	tot PAGAMENTI IN C/COMPETENZA	tot ECONOMIE DI COMPETENZA	tot RESIDUI PASSIVI DI COMPETENZA
0-PARTE SPECIALE	71.894,51	00,00	00,00	00,00	71.894,51	00,00
1-SPESE CORRENTI	2.354.562,61	2.209.745,24	42.927,95	2.095.032,88	101.889,43	114.712,36
2-SPESE IN CONTO CAPITALE	409.599,45	120.127,84	90.132,70	60.498,56	199.338,91	59.629,28
3-SPESE PER INCREMENTO ATTIVITÀ FINANZIARIE	169.400,87	89.933,15	00,00	89.901,26	79.467,72	31,88
4-RIMBORSO PRESTITI	45.256,04	15.235,22	00,00	15.235,22	30.020,81	00,00
5-CHIUSURA ANTICIPAZIONI RICEVUTE DA ISTITUTOTESORIERE/CASSIERE	00,00	00,00	00,00	00,00	00,00	00,00
7-USCITE PER CONTO TERZI E PARTITE DI GIRO	1.095.132,70	278.016,48	00,00	59.252,98	817.116,21	218.763,50
Totale complessivo	**4.145.846,17**	**2.713.057,93**	**133.060,65**	**2.319.920,90**	**1.299.727,60**	**393.137,03**

Il prospetto che segue fornisce una rappresentazione della gestione oltre che per titolo anche per missione e programma al fine di dare una rappresentazione più analitica delle politiche regionali.

Titolo - Missione Programma	tot PREVISIONI DEFINITIVE DI COMPETENZA	tot IMPEGNI	tot FPV	tot PAGAMENTI IN C/COMPETENZA	tot ECONOMIE DI COMPETENZA	tot RESIDUI PASSIVI DI COMPETENZA
0-PARTE SPECIALE	**71.894,51**	**00,00**	**00,00**	**00,00**	**71.894,51**	**00,00**
0000-PARTE SPECIALE	71.894,51	00,00	00,00	00,00	71.894,51	00,00
1-SPESE CORRENTI	**2.354.562,61**	**2.209.745,24**	**42.927,95**	**2.095.032,88**	**101.889,43**	**114.712,36**
0101-ORGANI ISTITUZIONALI	26.772,68	26.083,38	204,44	24.817,25	484,87	1.266,12
0102-SEGRETERIA GENERALE	1.934,98	1.842,34	90,62	1.700,38	02,02	141,96
0103-GESTIONE ECONOMICA, FINANZIARIA, PROGRAMMAZIONE,PROVVEDITORATO	4.152,70	3.722,49	345,88	3.259,85	84,34	462,64
0104-GESTIONE DELLE ENTRATE TRIBUTARIE E SERVIZIFISCALI	3.199,78	2.885,39	17,43	1.250,61	296,95	1.634,78
0105-GESTIONE DEI BENI DEMANIALI E PATRIMONIALI	5.776,84	5.136,27	174,20	4.164,53	466,37	971,74
0106-UFFICIO TECNICO	852,76	705,64	139,73	676,15	07,40	29,49
0108-STATISTICA E SISTEMI INFORMATIVI	5.888,20	5.443,35	235,94	4.051,78	208,92	1.391,57
0109-ASSISTENZA TECNICO-AMMINISTRATIVA AGLI ENTI LOCALI	104,18	99,46	04,58	96,79	00,14	02,67
0110-RISORSE UMANE	6.996,83	3.764,96	2.678,30	3.537,24	553,57	227,72
0111-ALTRI SERVIZI GENERALI	8.983,52	7.443,91	798,94	6.485,99	740,67	957,92
0112-POLITICA REGIONALE UNITARIA PER I SERVIZIISTITUZIONALI, GENERALI E DI GESTIONE	10.027,87	4.043,28	315,97	2.928,97	5.668,62	1.114,31
0301-POLIZIA LOCALE E AMMINISTRATIVA	94,88	89,72	05,08	71,28	00,09	18,44
0302-SISTEMA INTEGRATO DI SICUREZZA URBANA	142,47	49,44	00,00	37,00	93,03	12,44
0401-ISTRUZIONE PRESCOLASTICA	953,38	951,23	01,44	916,63	00,71	34,60
0402-ALTRI ORDINI DI ISTRUZIONE NON UNIVERSITARIA	76,78	06,73	36,56	06,43	33,49	00,30
0403-EDILIZIA SCOLASTICA	276,58	265,54	10,74	258,47	00,29	07,07
0404-ISTRUZIONE UNIVERSITARIA	14.373,80	14.356,59	10,87	14.248,82	06,35	107,76
0405-ISTRUZIONE TECNICA SUPERIORE	965,13	579,51	385,61	212,68	00,00	366,83
0407-DIRITTO ALLO STUDIO	6.416,97	5.907,16	414,00	5.412,23	95,81	494,94
0408-POLITICA REGIONALE UNITARIA PER L'ISTRUZIONE E ILDIRITTO ALLO STUDIO	10.052,53	7.457,95	358,89	4.270,91	2.235,69	3.187,03
0501-VALORIZZAZIONE DEI BENI DI INTERESSE STORICO	226,61	213,80	12,57	208,15	00,25	05,65
0502-ATTIVITÀ CULTURALE E INTERVENTI DIVERSI NELSETTORE CULTURALE	4.499,99	4.216,41	113,83	3.753,50	169,75	462,91
0503-POLITICA REGIONALE UNITARIA PER LA TUTELA DEI BENIE DELLE ATTIVITÀ CULTURALI	431,87	410,85	20,52	393,99	00,50	16,86
0601-SPORT E TEMPO LIBERO	645,13	549,75	91,08	542,81	04,29	06,94
0602-GIOVANI	128,29	70,20	35,99	69,60	22,10	00,60
0701-SVILUPPO E VALORIZZAZIONE DEL TURISMO	2.563,77	1.861,44	177,26	1.620,50	525,07	240,94
0702-POLITICA REGIONALE UNITARIA PER IL TURISMO	3.475,52	2.444,93	36,19	1.814,19	994,40	630,74
0801-URBANISTICA E ASSETTO DEL TERRITORIO	3.829,22	3.289,20	520,89	3.027,04	19,13	262,15
0802-EDILIZIA RESIDENZIALE PUBBLICA E LOCALE E PIANI DIEDILIZIA ECONOMICO-POPOLARE	2.011,81	544,74	1.132,03	534,20	335,04	10,55
0803-POLITICA REGIONALE UNITARIA PER L'ASSETTO DELTERRITORIO E L'EDILIZIA ABITATIVA	255,43	243,17	11,99	236,93	00,27	06,24
0901-DIFESA DEL SUOLO	3.710,45	2.627,22	426,04	2.355,83	657,19	271,39
0902-TUTELA, VALORIZZAZIONE E RECUPERO AMBIENTALE	5.787,52	4.500,22	777,05	4.106,73	510,25	393,49
0903-RIFIUTI	4.776,93	685,74	3.614,96	581,60	476,23	104,14
0904-SERVIZIO IDRICO INTEGRATO	00,00	00,00	00,00	00,00	00,00	00,00

0905-AREE PROTETTE, PARCHI NATURALI, PROTEZIONENATURALISTICA E FORESTAZIONE	2.146,02	1.923,33	134,12	1.582,39	88,57	340,93
0906-TUTELA E VALORIZZAZIONE DELLE RISORSE IDRICHE	1.542,62	1.080,07	302,20	1.042,46	160,35	37,61
0908-QUALITÀ DELL'ARIA E RIDUZIONE DELL'INQUINAMENTO	1.044,47	1.028,48	14,44	321,64	01,55	706,84
0909-POLITICA REGIONALE UNITARIA PER LO SVILUPPOSOSTENIBILE E LA TUTELA DEL TERRITORIO EDELL'AMBIENTE	370,07	287,72	73,73	279,99	08,62	07,72
1001-TRASPORTO FERROVIARIO	57.842,82	57.592,59	249,74	48.108,34	00,49	9.484,26
1002-TRASPORTO PUBBLICO LOCALE	55.287,81	53.339,13	1.948,35	43.191,98	00,33	10.147,15
1003-TRASPORTO PER VIE D'ACQUA	00,00	00,00	00,00	00,00	00,00	00,00
1004-ALTRE MODALITÀ DI TRASPORTO	75,56	72,00	03,03	70,06	00,54	01,93
1005-VIABILITÀ E INFRASTRUTTURE STRADALI	2.857,98	2.694,71	162,09	2.670,95	01,17	23,77
1006-POLITICA REGIONALE UNITARIA PER I TRASPORTI E ILDIRITTO ALLA MOBILITÀ	148,08	142,90	04,83	139,04	00,35	03,86
1101-SISTEMA DI PROTEZIONE CIVILE	3.860,40	2.535,67	1.245,97	2.218,70	78,76	316,97
1102-INTERVENTI A SEGUITO DI CALAMITÀ NATURALI	3.330,46	2.083,47	401,35	2.026,22	845,64	57,25
1201-INTERVENTI PER L'INFANZIA E I MINORI E PER ASILINIDO	3.027,07	2.968,11	35,98	2.786,35	22,98	181,75
1202-INTERVENTI PER LA DISABILITÀ	14.133,11	13.098,41	589,18	3.306,74	445,52	9.791,67
1203-INTERVENTI PER GLI ANZIANI	1.051,18	1.045,20	05,88	892,67	00,10	152,53
1204-INTERVENTI PER I SOGGETTI A RISCHIO DI ESCLUSIONESOCIALE	6.707,83	3.991,27	1.516,16	3.422,66	1.200,40	568,61
1205-INTERVENTI PER LE FAMIGLIE	512,72	458,51	23,12	446,13	31,09	12,38
1207-PROGRAMMAZIONE E GOVERNO DELLA RETE DEI SERVIZISOCIOSANITARI E SOCIALI	1.686,72	1.517,75	159,63	1.435,47	09,34	82,29
1208-COOPERAZIONE E ASSOCIAZIONISMO	1.079,60	895,75	182,60	248,45	01,25	647,30
1210-POLITICA REGIONALE UNITARIA PER I DIRITTI SOCIALIE LA FAMIGLIA	18.113,26	7.163,60	1.174,45	6.025,91	9.775,21	1.137,69
1301-SERVIZIO SANITARIO REGIONALE - FINANZIAMENTOORDINARIO CORRENTE PER LA GARANZIA DEI LEA	1.826.592,23	1.826.470,23	119,86	1.768.585,68	02,15	57.884,54
1302-SERVIZIO SANITARIO REGIONALE - FINANZIAMENTOAGGIUNTIVO CORRENTE PER I LIVELLI DI ASSESTENZASUPERIORI AI LEA	1.000,00	1.000,00	00,00	00,00	00,00	1.000,00
1304-SERVIZIO SANITARIO REGIONALE - RIPIANO DIDISAVANZI SANITARI RELATIVI AD ESERCIZI PREGRESSI	651,75	651,75	00,00	651,75	00,00	00,00
1305-SERVIZIO SANITARIO REGIONALE - INVESTIMENTISANITARI	79,84	77,33	01,38	75,26	01,14	02,07
1307-ULTERIORI SPESE IN MATERIA SANITARIA	4.191,80	2.211,56	1.103,43	1.975,15	876,80	236,42
1401-INDUSTRIA, PMI E ARTIGIANATO	10.987,49	7.112,10	1.310,93	6.602,11	2.564,47	509,99
1402-COMMERCIO - RETI DISTRIBUTIVE - TUTELA DEICONSUMATORI	790,70	538,60	27,30	499,12	224,80	39,48
1403-RICERCA E INNOVAZIONE	118,93	115,60	02,55	112,49	00,79	03,11
1404-RETI E ALTRI SERVIZI DI PUBBLICA UTILITÀ	441,11	418,94	21,69	407,48	00,48	11,46
1405-POLITICA REGIONALE UNITARIA PER LO SVILUPPOECONOMICO E LA COMPETITIVITÀ	4.913,72	4.205,94	50,14	4.185,27	657,64	20,67
1501-SERVIZI PER LO SVILUPPO DEL MERCATO DEL LAVORO	18.062,17	10.349,08	4.303,82	10.304,53	3.409,27	44,55
1502-FORMAZIONE PROFESSIONALE	14.093,81	5.112,23	8.403,81	4.837,47	577,77	274,76
1503-SOSTEGNO ALL'OCCUPAZIONE	2.018,53	886,53	957,15	759,81	174,85	126,72
1504-POLITICA REGIONALE UNITARIA PER IL LAVORO E LAFORMAZIONE PROFESSIONALE	39.259,28	16.654,42	4.187,65	14.017,27	18.417,22	2.637,15
1601-SVILUPPO DEL SETTORE AGRICOLO E DEL SISTEMAAGROALIMENTARE	13.293,83	12.045,15	533,23	11.337,70	715,44	707,45
1602-CACCIA E PESCA	3.564,24	3.138,65	333,28	2.688,92	92,31	449,73

1603-POLITICA REGIONALE UNITARIA PER L'AGRICOLTURA, ISISTEMI AGROALIMENTARI, LA CACCIA E LA PESCA	11.907,01	3.178,22	42,53	2.304,20	8.686,26	874,02
1701-FONTI ENERGETICHE	1.738,25	1.557,57	28,91	1.542,00	151,76	15,57
1702-POLITICA REGIONALE UNITARIA PER L'ENERGIA E LADIVERSIFICAZIONE DELLE FONTI ENERGETICHE	186,61	177,36	08,96	172,61	00,30	04,75
1801-RELAZIONI FINANZIARIE CON LE ALTRE AUTONOMIETERRITORIALI	10.145,48	10.090,65	14,39	8.796,19	40,43	1.294,46
1901-RELAZIONI INTERNAZIONELI E COOPERAZIONE ALLOSVILUPPO	2.470,64	1.340,11	35,14	1.313,01	1.095,39	27,10
1902-COOPERAZIONE TERRITORIALE	541,69	279,58	15,34	276,68	246,78	02,90
2001-FONDO DI RISERVA	2.455,05	00,00	00,00	00,00	2.455,05	00,00
2002-FONDO CREDITI DI DUBBIA ESIGIBILITÀ	18.132,96	00,00	00,00	00,00	18.132,96	00,00
2003-ALTRI FONDI	15.963,08	00,00	00,00	00,00	15.963,08	00,00
5001-QUOTA INTERESSI AMMORTAMENTO MUTUI E PRESTITIOBBLIGAZIONARI	35.759,19	35.722,95	00,00	35.722,95	36,25	00,00
5002-QUOTA CAPITALE AMMORTAMENTO MUTUI E PRESTITIOBBLIGAZIONARI	00,00	00,00	00,00	00,00	00,00	00,00
6001-RESTITUZIONE ANTICIPAZIONE DI TESORERIA	00,00	00,00	00,00	00,00	00,00	00,00
2-SPESE IN CONTO CAPITALE	**409.599,45**	**120.127,84**	**90.132,70**	**60.498,56**	**199.338,91**	**59.629,28**
0101-ORGANI ISTITUZIONALI	00,00	00,00	00,00	00,00	00,00	00,00
0103-GESTIONE ECONOMICA, FINANZIARIA, PROGRAMMAZIONE,PROVVEDITORATO	170,11	132,73	00,00	129,39	37,38	03,33
0106-UFFICIO TECNICO	9.556,20	287,68	9.226,63	113,28	41,89	174,40
0108-STATISTICA E SISTEMI INFORMATIVI	952,51	812,46	61,50	282,14	78,55	530,32
0111-ALTRI SERVIZI GENERALI	10,00	00,00	00,00	00,00	10,00	00,00
0112-POLITICA REGIONALE UNITARIA PER I SERVIZIISTITUZIONALI, GENERALI E DI GESTIONE	3.341,99	54,49	563,96	00,00	2.723,54	54,49
0401-ISTRUZIONE PRESCOLASTICA	14,90	10,52	00,00	10,52	04,38	00,00
0402-ALTRI ORDINI DI ISTRUZIONE NON UNIVERSITARIA	00,00	00,00	00,00	00,00	00,00	00,00
0403-EDILIZIA SCOLASTICA	678,12	285,50	360,16	285,50	32,46	00,00
0404-ISTRUZIONE UNIVERSITARIA	00,00	00,00	00,00	00,00	00,00	00,00
0406-SERVIZI AUSILIARI ALL'ISTRUZIONE	00,00	00,00	00,00	00,00	00,00	00,00
0408-POLITICA REGIONALE UNITARIA PER L'ISTRUZIONE E ILDIRITTO ALLO STUDIO	6.672,12	2.696,31	00,00	1.802,82	3.975,81	893,49
0501-VALORIZZAZIONE DEI BENI DI INTERESSE STORICO	555,63	109,77	345,20	101,27	100,67	08,50
0502-ATTIVITÀ CULTURALE E INTERVENTI DIVERSI NELSETTORE CULTURALE	1.074,00	00,00	1.074,00	00,00	00,00	00,00
0503-POLITICA REGIONALE UNITARIA PER LA TUTELA DEI BENIE DELLE ATTIVITÀ CULTURALI	11.751,32	1.555,30	250,22	456,78	9.945,80	1.098,52
0601-SPORT E TEMPO LIBERO	3.417,17	2.038,11	04,40	499,33	1.374,66	1.538,78
0701-SVILUPPO E VALORIZZAZIONE DEL TURISMO	200,81	00,00	00,00	00,00	200,81	00,00
0702-POLITICA REGIONALE UNITARIA PER IL TURISMO	8.468,13	169,54	680,81	169,54	7.617,78	00,00
0801-URBANISTICA E ASSETTO DEL TERRITORIO	16.919,29	4.384,30	12.503,00	4.380,67	31,99	03,63
0802-EDILIZIA RESIDENZIALE PUBBLICA E LOCALE E PIANI DIEDILIZIA ECONOMICO-POPOLARE	20.095,47	5.163,39	12.504,29	5.123,22	2.427,80	40,17
0803-POLITICA REGIONALE UNITARIA PER L'ASSETTO DELTERRITORIO E L'EDILIZIA ABITATIVA	4.669,05	1.241,89	87,38	1.043,25	3.339,78	198,64
0901-DIFESA DEL SUOLO	4.616,07	2.855,48	1.157,87	2.595,02	602,72	260,46
0902-TUTELA, VALORIZZAZIONE E RECUPERO AMBIENTALE	5.231,63	1.522,30	3.448,64	410,80	260,69	1.111,51
0903-RIFIUTI	843,51	140,78	702,73	107,06	00,00	33,73

0904-SERVIZIO IDRICO INTEGRATO	1.425,50	322,50	712,50	322,50	390,50	00,00
0905-AREE PROTETTE, PARCHI NATURALI, PROTEZIONENATURALISTICA E FORESTAZIONE	24,55	24,50	00,00	00,00	00,05	24,50
0906-TUTELA E VALORIZZAZIONE DELLE RISORSE IDRICHE	2.393,16	714,33	434,04	36,33	1.244,80	678,00
0908-QUALITÀ DELL'ARIA E RIDUZIONE DELL'INQUINAMENTO	1.703,89	489,39	244,67	00,00	969,82	489,39
0909-POLITICA REGIONALE UNITARIA PER LO SVILUPPOSOSTENIBILE E LA TUTELA DEL TERRITORIO EDELL'AMBIENTE	33.479,39	12.218,59	2.522,00	7.624,16	18.738,80	4.594,43
1001-TRASPORTO FERROVIARIO	30.841,56	3.587,93	3.938,61	1.600,00	23.315,02	1.987,93
1002-TRASPORTO PUBBLICO LOCALE	11.136,25	4.986,55	00,00	00,00	6.149,70	4.986,55
1003-TRASPORTO PER VIE D'ACQUA	00,00	00,00	00,00	00,00	00,00	00,00
1004-ALTRE MODALITÀ DI TRASPORTO	64,00	39,00	00,00	39,00	25,00	00,00
1005-VIABILITÀ E INFRASTRUTTURE STRADALI	29.335,83	4.728,98	13.147,77	3.769,41	11.459,08	959,57
1006-POLITICA REGIONALE UNITARIA PER I TRASPORTI E ILDIRITTO ALLA MOBILITÀ	23.788,53	347,74	13.237,52	248,74	10.203,26	99,00
1101-SISTEMA DI PROTEZIONE CIVILE	819,64	590,62	70,36	558,22	158,67	32,40
1102-INTERVENTI A SEGUITO DI CALAMITÀ NATURALI	8.967,84	3.011,87	4.193,71	2.215,32	1.762,26	796,55
1103-POLITICA REGIONALE UNITARIA PER IL SOCCORSO E LAPROTEZIONE CIVILE	00,47	00,00	00,00	00,00	00,47	00,00
1201-INTERVENTI PER L'INFANZIA E I MINORI E PER ASILINIDO	00,00	00,00	00,00	00,00	00,00	00,00
1210-POLITICA REGIONALE UNITARIA PER I DIRITTI SOCIALIE LA FAMIGLIA	501,85	316,15	27,85	182,07	157,85	134,07
1301-SERVIZIO SANITARIO REGIONALE - FINANZIAMENTOORDINARIO CORRENTE PER LA GARANZIA DEI LEA	500,00	500,00	00,00	05,45	00,00	494,55
1304-SERVIZIO SANITARIO REGIONALE - RIPIANO DIDISAVANZI SANITARI RELATIVI AD ESERCIZI PREGRESSI	00,00	00,00	00,00	00,00	00,00	00,00
1305-SERVIZIO SANITARIO REGIONALE - INVESTIMENTISANITARI	30.305,70	26.690,00	00,00	00,00	3.615,70	26.690,00
1307-ULTERIORI SPESE IN MATERIA SANITARIA	4.678,54	1.526,88	91,90	705,34	3.059,76	821,54
1401-INDUSTRIA, PMI E ARTIGIANATO	6.612,84	2.895,59	26,63	2.516,01	3.690,62	379,58
1402-COMMERCIO - RETI DISTRIBUTIVE - TUTELA DEICONSUMATORI	143,95	00,00	00,00	00,00	143,95	00,00
1404-RETI E ALTRI SERVIZI DI PUBBLICA UTILITÀ	00,00	00,00	00,00	00,00	00,00	00,00
1405-POLITICA REGIONALE UNITARIA PER LO SVILUPPOECONOMICO E LA COMPETITIVITÀ	70.962,31	17.087,07	6.383,16	11.138,01	47.492,08	5.949,06
1501-SERVIZI PER LO SVILUPPO DEL MERCATO DEL LAVORO	00,00	00,00	00,00	00,00	00,00	00,00
1503-SOSTEGNO ALL'OCCUPAZIONE	00,00	00,00	00,00	00,00	00,00	00,00
1504-POLITICA REGIONALE UNITARIA PER IL LAVORO E LAFORMAZIONE PROFESSIONALE	2.562,23	00,00	00,71	00,00	2.561,52	00,00
1601-SVILUPPO DEL SETTORE AGRICOLO E DEL SISTEMAAGROALIMENTARE	4.804,62	4.119,50	473,48	3.097,16	211,64	1.022,34
1602-CACCIA E PESCA	788,92	205,26	16,14	115,85	567,52	89,41
1603-POLITICA REGIONALE UNITARIA PER L'AGRICOLTURA, ISISTEMI AGROALIMENTARI, LA CACCIA E LA PESCA	24.558,67	1.105,86	928,69	466,38	22.524,12	639,48
1701-FONTI ENERGETICHE	3.100,00	2.953,15	00,00	1.053,32	146,85	1.899,83
1702-POLITICA REGIONALE UNITARIA PER L'ENERGIA E LADIVERSIFICAZIONE DELLE FONTI ENERGETICHE	16.861,18	8.205,83	712,17	7.294,70	7.943,18	911,13
1801-RELAZIONI FINANZIARIE CON LE ALTRE AUTONOMIETERRITORIALI	00,00	00,00	00,00	00,00	00,00	00,00
2001-FONDO DI RISERVA	00,00	00,00	00,00	00,00	00,00	00,00
2002-FONDO CREDITI DI DUBBIA ESIGIBILITÀ	00,00	00,00	00,00	00,00	00,00	00,00
2003-ALTRI FONDI	00,00	00,00	00,00	00,00	00,00	00,00

3-SPESE PER INCREMENTO ATTIVITÀ FINANZIARIE	**169.400,87**	**89.933,15**	**00,00**	**89.901,26**	**79.467,72**	**31,88**
0103-GESTIONE ECONOMICA, FINANZIARIA, PROGRAMMAZIONE,PROVVEDITORATO	150.078,88	77.761,95	00,00	77.730,07	72.316,93	31,88
0106-UFFICIO TECNICO	00,00	00,00	00,00	00,00	00,00	00,00
1002-TRASPORTO PUBBLICO LOCALE	00,00	00,00	00,00	00,00	00,00	00,00
1401-INDUSTRIA, PMI E ARTIGIANATO	00,00	00,00	00,00	00,00	00,00	00,00
1405-POLITICA REGIONALE UNITARIA PER LO SVILUPPOECONOMICO E LA COMPETITIVITÀ	4.681,15	2.530,36	00,00	2.530,36	2.150,79	00,00
1504-POLITICA REGIONALE UNITARIA PER IL LAVORO E LAFORMAZIONE PROFESSIONALE	2.533,50	2.533,50	00,00	2.533,50	00,00	00,00
1601-SVILUPPO DEL SETTORE AGRICOLO E DEL SISTEMAAGROALIMENTARE	5.000,00	00,00	00,00	00,00	5.000,00	00,00
5002-QUOTA CAPITALE AMMORTAMENTO MUTUI E PRESTITIOBBLIGAZIONARI	7.107,33	7.107,33	00,00	7.107,33	00,00	00,00
4-RIMBORSO PRESTITI	**45.256,04**	**15.235,22**	**00,00**	**15.235,22**	**30.020,81**	**00,00**
0904-SERVIZIO IDRICO INTEGRATO	00,00	00,00	00,00	00,00	00,00	00,00
0908-QUALITÀ DELL'ARIA E RIDUZIONE DELL'INQUINAMENTO	342,09	342,09	00,00	342,09	00,00	00,00
1002-TRASPORTO PUBBLICO LOCALE	00,00	00,00	00,00	00,00	00,00	00,00
1005-VIABILITÀ E INFRASTRUTTURE STRADALI	00,00	00,00	00,00	00,00	00,00	00,00
1102-INTERVENTI A SEGUITO DI CALAMITÀ NATURALI	00,00	00,00	00,00	00,00	00,00	00,00
1304-SERVIZIO SANITARIO REGIONALE - RIPIANO DIDISAVANZI SANITARI RELATIVI AD ESERCIZI PREGRESSI	00,00	00,00	00,00	00,00	00,00	00,00
2003-ALTRI FONDI	27.699,97	00,00	00,00	00,00	27.699,97	00,00
5002-QUOTA CAPITALE AMMORTAMENTO MUTUI E PRESTITIOBBLIGAZIONARI	17.213,97	14.893,13	00,00	14.893,13	2.320,84	00,00
5-CHIUSURA ANTICIPAZIONI RICEVUTE DA ISTITUTOTESORIERE/CASSIERE	**00,00**	**00,00**	**00,00**	**00,00**	**00,00**	**00,00**
6001-RESTITUZIONE ANTICIPAZIONE DI TESORERIA	00,00	00,00	00,00	00,00	00,00	00,00
7-USCITE PER CONTO TERZI E PARTITE DI GIRO	**1.095.132,70**	**278.016,48**	**00,00**	**59.252,98**	**817.116,21**	**218.763,50**
9901-SERVIZI PER CONTO TERZI E PARTITE DI GIRO	595.132,70	70.360,00	00,00	59.252,98	524.772,70	11.107,01
9902-ANTICIPAZIONI PER IL FINANZIAMENTO DEL SSN	500.000,00	207.656,49	00,00	00,00	292.343,51	207.656,49
Totale complessivo	**4.145.846,17**	**2.713.057,93**	**133.060,65**	**2.319.920,90**	**1.299.727,60**	**393.137,03**

Con riferimento agli equilibri di bilancio, si evidenzia che, come riportato nell'allegato del Rendiconto, l'equilibrio finale è pari ad euro 25.684.152,01 di cui di parte corrente pari ad euro 34.957.440,70 e di parte capitale pari ad euro - 9.273.288,69.

Nella tabella che segue si riporta il prospetto del rispetto per l'anno 2019 dei limiti di cui all'art.9, comma 2, lettere F), G), I), L) e M) della L.R. 4/2011.

Impegni in euro	Studi e Consulenza	Relazioni pubbliche, mostre, convegni e pubblicità	Spese di rappresentanza	Missioni	Formazione	Autovetture
Spese assoggettate al limite sostenute nel 2009	986.290,15	1.463.145,94	102.423,80	500.000,00	653.705,06	691.334,59
Limite di spesa a decorrere dal 2019	118.354,82	292.629,19	20.000,00	250.000,00	326.852,53	266.200,50
Impegni 2019	9.000,00	140.317,57	1.630,00	200.000,00	109.320,18	135.839,95

Per quanto riguarda le spese relative a Relazioni pubbliche, mostre, convegni e pubblicità, va ricordato che gli atti da cui derivano sono trasmessi alla Corte dei Conti ai sensi di quanto previsto dall'art.1 comma 173 della legge 266/2005. L'ammontare complessivo degli impegni riportati negli atti trasmessi nell'esercizio 2019 è pari ad euro 1.862.106,39. A consuntivo, gli impegni con esigibilità 2019 relativi a tali atti ammontano ad euro 1.311.257,63, di questi gli assoggettati a limite sono pari ad euro 140.317,57. Gli impegni con esigibilità 2019 che derivano da atti già inviati alla Corte dei Conti nell'esercizio precedente ammontano ad euro 28.609,00, si tratta di impegni non assoggettati a limite.

In coerenza con la D.G.R. 1268 del 28/10/2011, che ha stabilito le modalità di applicazione delle misure di riduzione dei costi degli apparati amministrativi introdotte dall'articolo 6 del D.L. 78/2010, sono stati esclusi dal computo dei limiti di spesa gli impegni 2019 relativi alle categorie di spesa riportate nella tabella sottostante.

celebrazione di feste nazionali e iniziative previste da legge regionale	20.923,00
spese finanziate da fondi comunitari	16.389,75
sostegno ad iniziative di richiamo turistico, nonché iniziative finalizzate alla valorizzazione del territorio, del sistema economico, sociale e culturale regionale connesse a competenze e funzioni proprie della Regione ovvero a specifici programmi diretti al perseguimento di particolari e predeterminate finalità di tutela degli interessi pubblici	1.133.627,31

Con riferimento alle spese di missione del personale va invece precisato che non sono state prese in considerazione le spese relative a missioni necessarie per assicurare la partecipazione a riunioni presso organismi interistituzionali, connesse all'attuazione dei programmi dell'Unione europea oppure derivanti dall'attività del personale impiegato nell'emergenza sisma.

L'aggregato delle spese per autovetture, infine, comprende le spese sostenute per l'acquisto, la manutenzione, il noleggio e l'esercizio di autovetture, esclusi i veicoli tecnici e le autovetture utilizzate nell'attività di protezione civile.

3.3 La gestione dei residui

La gestione dei residui riguarda l'analisi delle somme accertate ma non riscosse (residui attivi) e delle somme impegnate e non pagate nell'esercizio (residui passivi) in ossequio al principio della competenza finanziaria potenziata e alle relative deroghe. Il fenomeno dei residui trae origine dalla scomposizione temporale in esercizi finanziari dell'unitaria vita dell'Amministrazione regionale e dalla particolare impostazione della contabilità finanziaria che distingue la gestione di competenza da quella di cassa, concettualmente sottoposte a cicli di perfezionamento diversi e quindi suscettibili di discrasie temporali.

La gestione dei residui deve essere nettamente distinta da quella della competenza e, pertanto, viene separatamente contabilizzata nell'apposito conto dei residui. Come è noto, i residui, ad esclusione ovviamente dei crediti e debiti riconosciuti inesigibili, prima dell'applicazione del decreto legislativo n. 118/2011 erano conservati nel conto del bilancio fino alla loro riscossione o pagamento. Con l'introduzione del principio della competenza finanziaria potenziata, a decorrere dal 1 gennaio 2015, sono state modificate le regole di impegno e di accertamento ad esclusione della gestione sanitaria, ricadente nel titolo II del citato decreto, e delle partite di giro.

L'articolo 3 comma 4 del d.lgs. 118/2011 dispone che "*al fine di dare attuazione al principio contabile generale della competenza finanziaria (enunciato nell'allegato 1), gli enti di cui al comma 1 provvedono, annualmente, al riaccertamento dei residui attivi e passivi, verificando, ai fini del rendiconto, le ragioni del loro mantenimento*". Il principio applicato della contabilità finanziaria 4/2, n. 9.1, rende più chiara l'interpretazione dell'articolo 3, comma 4. In particolare dispone che "*non è necessaria la costituzione del fondo pluriennale vincolato nel caso in cui la reimputazione riguardi, contestualmente, entrate e spese correlate*". In sede di riaccertamento, dunque (ad esempio nel caso di trasferimenti a rendicontazione), il FPV si costituisce per un importo pari a tutti gli impegni oggetto di reimputazione agli esercizi successivi, al netto degli accertamenti reimputati concernenti entrate "correlate" alle spese oggetto di reimputazione.

Di seguito sono sintetizzati i criteri di analisi utilizzati per valutare l'esigibilità o meno della spesa.

- **Acquisto beni e servizi:**

secondo quanto previsto dai principi contabili di cui all'allegato 4/2 al D.LGS 118/2011, sono da conservare gli impegni in relazione ai quali la prestazione sia stata totalmente resa al 31/12. Qualora la fattura non sia pervenuta entro tale termine l'impegno può essere mantenuto a condizione che la stessa pervenga nei due mesi successivi alla chiusura dell'esercizio (28/02) o che il responsabile della spesa dichiari, sotto la propria responsabilità valutabile ad ogni fine di legge, che la spesa è liquidabile in quanto la prestazione è stata resa o la fornitura è stata effettuata nell'anno di riferimento.

Sono mantenuti a residuo anche gli impegni per la quota corrispondente alla ritenuta di garanzia ex DPR 207/2010 in quanto la prestazione risulta regolarmente eseguita nel corso dell'esercizio. Per i casi in cui la contestazione della fattura riguarda aspetti formali della stessa (es. Durc, CIG o simili) che non compromettono la qualità/quantità della prestazione, la somma va considerata esigibile.

- **Trasferimenti/contributi a rendicontazione:**

Il principio applicato alla contabilità finanziaria stabilisce "in caso di trasferimenti a rendicontazione l'amministrazione beneficiaria del contributo accerta l'entrata con imputazione ai medesimi esercizi in cui l'amministrazione erogante ha registrato i corrispondenti impegni"

Nel caso di contributi a rendicontazione a beneficiari privati sono da conservare tra i residui le spese per contributi in relazione ai quali la rendicontazione sia stata trasmessa (fa fede il protocollo) dal beneficiario e validata dal Servizio di competenza entro il termine di comunicazione dei dati di riaccertamento ordinario dei residui al Servizio Ragioneria e fiscalità regionale;

- **Trasferimenti/contributi non a rendicontazione:**

nell'ipotesi di trasferimenti/contributi non a rendicontazione l'impegno deve essere conservato tra i residui passivi qualora non vi siano condizioni sospensive che ne inibiscono l'esigibilità. Nel caso di contributi in conto interessi sono da conservare solo gli impegni che corrispondono a quote di ammortamento scadute nell'esercizio.

- **Casi particolari di esigibilità:**

Sono ritenuti esigibili (sia in entrata che in spesa) impegni e accertamenti riferiti a situazioni di natura sospensiva come ad esempio accantonamenti per pignoramenti, recuperi di somme in

modalità coattive (recuperi in generale), le somme riferite alla GSA (che deroga al titolo 1 del d.lgs. 118/2011) le ritenute di garanzie sui contratti e i reintegri dei funzionari delegati alla spesa.

Per quanto riguarda i Contributi a favore di enti locali, enti strumentali e società partecipate è stato si fa riferimento ai paragrafi 3.6 e 5.2 lettera c) dell'allegato 4/2 al D.Lgs. 118/11 (principio contabile applicato alla contabilità finanziaria).

3.3.1 La gestione dei residui attivi

I residui attivi al 31/12/2019, come risultanti dalla D.G.R. n. 425 del 29/05/2020, relativa al riaccertamento dei residui ai sensi dell'articolo 3, comma 4, del d.lgs. n. 118/2011, ammontano a 1.362.746 migliaia di euro.

I residui attivi a carico della gestione 2019 provenienti dall'esercizio 2018 e precedenti, ammontavano a 1.232.425,85 migliaia di euro, ne sono stati riscossi euro 373.318,93 migliaia di euro e riaccertati in aumento per 5.337,68 migliaia di euro.

Pertanto, al termine dell'esercizio 2019, la consistenza dei residui attivi provenienti dagli esercizi precedenti, ammonta complessivamente a 864.444,60 migliaia di Euro.

I residui attivi derivanti dalla gestione degli stanziamenti di competenza del 2019 sono pari a 498.301,40 migliaia di Euro.

Ne consegue che, l'ammontare complessivo dei residui attivi al 31 dicembre 2019 è pari a 1.362.746 migliaia di Euro.

La tabella che segue illustra la consistenza finale e la relativa composizione per titolo e tipologia dei residui attivi degli anni precedenti e di quelli derivanti dalla gestione degli stanziamenti di competenza.

Titolo e Tipologia	RESIDUI ATTIVI DA ES DI COMPETENZA	RESIDUI ATTIVI DA ES PRECEDENTI	TOTALE RESIDUI DA RIPORTARE
0-PARTE SPECIALE	**00,00**	**00,00**	**00,00**
0100-FONDO PLURIENNALE VINCOLATO PER SPESE CORRENTI	00,00	00,00	00,00
0200-FONDO PLURIENNALE VINCOLATO PER SPESE IN CONTOCAPITALE	00,00	00,00	00,00
0300-FONDO PLURIENNALE VINCOLATO PER SPESE IN CONTOCAPITALE - DA DEBITO	00,00	00,00	00,00
0400-UTILIZZO AVANZO PRESUNTO DI AMMINISTRAZIONE	00,00	00,00	00,00
0600-FONDO DI CASSA PRESUNTO AD INIZIO ESERCIZIO	00,00	00,00	00,00
1-ENTRATE CORRENTI DI NATURA TRIBUTARIA,CONTRIBUTIVA E PEREQUATIVA	**275.944,25**	**616.406,06**	**892.350,31**
0101-IMPOSTE, TASSE E PROVENTI ASSIMILATI	52.068,96	63.916,34	115.985,30
0102-TRIBUTI DESTINATI AL FINANZIAMENTO DELLA SANITÀ	102.857,25	267.574,44	370.431,69
0104-COMPARTECIPAZIONI DI TRIBUTI	00,00	00,00	00,00
0301-FONDI PEREQUATIVI DA AMMINISTRAZIONI CENTRALI	121.018,04	284.915,28	405.933,32
2-TRASFERIMENTI CORRENTI	**64.334,27**	**49.954,81**	**114.289,08**
0101-TRASFERIMENTI CORRENTI DA AMMINISTRAZIONIPUBBLICHE	46.471,01	36.308,11	82.779,11
0102-TRASFERIMENTI CORRENTI DA FAMIGLIE	00,00	00,00	00,00
0103-TRASFERIMENTI CORRENTI DA IMPRESE	30,42	03,91	34,33
0104-TRASFERIMENTI CORRENTI DA ISTITUZIONI SOCIALIPRIVATE	00,00	45,50	45,50
0105-TRASFERIMENTI CORRENTI DALL'UNIONE EUROPEA E DALRESTO DEL MONDO	17.832,84	13.597,29	31.430,14
3-ENTRATE EXTRATRIBUTARIE	**6.036,04**	**52.906,35**	**58.942,40**
0100-VENDITA DI BENI E SERVIZI E PROVENTI DERIVANTIDALLA GESTIONE DEI BENI	541,23	49.454,35	49.995,58
0200-PROVENTI DERIVANTI DALL'ATTIVITÀ DI CONTROLLO EREPRESSIONE DELLE IRREGOLARITÀ E DEGLI ILLECITI	2.973,02	2.434,16	5.407,19

0300-INTERESSI ATTIVI	17,93	09,85	27,78
0500-RIMBORSI E ALTRE ENTRATE CORRENTI	2.503,86	1.007,99	3.511,85
4-ENTRATE IN CONTO CAPITALE	**69.749,21**	**122.824,39**	**192.573,60**
0200-CONTRIBUTI AGLI INVESTIMENTI	69.473,11	121.919,14	191.392,25
0300-ALTRI TRASFERIMENTI IN CONTO CAPITALE	24,50	00,00	24,50
0400-ENTRATE DA ALIENAZIONE DI BENI MATERIALI EIMMATERIALI	00,00	00,00	00,00
0500-ALTRE ENTRATE IN CONTO CAPITALE	251,59	905,25	1.156,85
5-ENTRATE DA RIDUZIONE DI ATTIVITÀ FINANZIARIE	**78.010,39**	**22.258,13**	**100.268,52**
0100-ALIENAZIONE DI ATTIVITÀ FINANZIARIE	00,00	00,00	00,00
0200-RISCOSSIONE CREDITI DI BREVE TERMINE	00,00	00,00	00,00
0300-RISCOSSIONE CREDITI DI MEDIO-LUNGO TERMINE	327,32	00,00	327,32
0400-ALTRE ENTRATE PER RIDUZIONE DI ATTIVITÀFINANZIARIE	77.683,07	22.258,13	99.941,21
6-ACCENSIONE PRESTITI	**00,00**	**00,00**	**00,00**
0300-ACCENSIONE MUTUI E ALTRI FINANZIAMENTI A MEDIOLUNGO TERMINE	00,00	00,00	00,00
7-ANTICIPAZIONI DA ISTITUTO TESORIERE/CASSIERE	**00,00**	**00,00**	**00,00**
0100-ANTICIPAZIONI DA ISTITUTO TESORIERE/CASSIERE	00,00	00,00	00,00
9-ENTRATE PER CONTO TERZI E PARTITE DI GIRO	**4.227,24**	**94,85**	**4.322,09**
0100-ENTRATE PER PARTITE DI GIRO	4.227,24	72,24	4.299,48
0200-ENTRATE PER CONTO TERZI	00,00	22,61	22,61
Totale complessivo	**498.301,40**	**864.444,60**	**1.362.746,00**

Come si evince dalla tabella, l'aggregato più rilevante tra i residui, pari a 892.350,30 migliaia di Euro, riguarda il titolo I che è composto da entrate di natura tributaria riguardante la gestione della sanità.

Nella tabella seguente i residui attivi complessivi vengono suddivisi in relazione all'esercizio di provenienza e per fasce di vetustà:

in migliaia di euro

Titolo	5 anni e oltre	2 – 4 anni	0 – 1 anni	Totale
1	167.861,37	313.477,58	411.011,36	**892.350,31**
2	12.530,77	12.478,86	89.279,45	**114.289,08**
3	2.785,97	28.781,90	27.374,53	**58.942,40**
4	53.760,37	20.902,55	117.910,68	**192.573,60**
5	00,00	00,00	100.268,52	**100.268,52**
6	00,00	00,00	00,00	**00,00**
9	79,41	11,71	4.230,97	**4.322,09**
Totale	**237.017,89**	**375.652,60**	**750.075,51**	**1.362.746,00**

Il totale dei residui attivi con anzianità pari o superiore ai 5 anni al 31 dicembre 2019 ammonta a 237.07,89 migliaia di euro di cui 80.800,26 migliaia di euro si riferiscono ai residui relativi alle quote del Fondo perequativo nazionale e 84.876,89 a quelli della quota IRAP destinata al finanziamento della sanità, per i quali devono essere disposte le regolarizzazioni contabili da parte del Ministero; conseguentemente a fronte di tale residuo attivo è conservato un residuo passivo di pari importo relativo alle quote di anticipazioni ricevute dal MEF per il fabbisogno finanziario della sanità.

Nell'ambito dello stock complessivo dei residui attivi, la parte più consistente è afferente alle risorse destinate al finanziamento della spesa sanitaria, la cui regolarizzazione deve essere ancora effettuata, pari ad 824.849 migliaia di euro, così ripartita: 405.933 migliaia di euro rappresentano il

residuo relativo alle quote del Fondo perequativo nazionale destinato alla copertura della spesa sanitaria degli anni dal 2014 al 2019, 341.690 migliaia di euro sono relativi al residuo attivo dell'imposta regionale sulle attività produttive – quota sanità (anni dal 2012 al 2018) e, infine, 28.742 migliaia di euro riguardano l'addizionale regionale all'I.R.P.E.F. – quota sanità; si segnalano, inoltre, i residui attivi per prestazioni sanitarie erogate da aziende ed enti del servizio sanitario regionale a cittadini residenti in altre regioni in regime di mobilità sanitaria per 48.484 migliaia di euro.

Inoltre, si evidenziano residui attivi iscritti al titolo 5 "Entrate da riduzione di attività finanziarie", pari a 100.269 migliaia di Euro di cui 99.941 migliaia di Euro si formano a seguito della particolare modalità di contabilizzazione, stabilite dal paragrafo 3.12 del principio applicato concernente la contabilità finanziaria (all. 4/2 al D.Lgs. 118/11), delle movimentazioni del conto corrente infruttifero presso la Tesoreria centrale dello Stato relativo ai fondi comunitari.

I rimanenti residui riguardano principalmente risorse oggetto di trasferimento da parte dello Stato o EE.LL. tra cui si evidenziano: 27.399 migliaia di euro relativi a fondi dello stato per la realizzazione interventi per investimenti in sanità di cui all'accordo di programma integrativo ex art. 20 L.67/88 e 17.235 migliaia di euro afferenti alle risorse del Programma parallelo finanziato dai fondi ex L. 183/87 sottoposto alle procedure di certificazione della spesa.

3.3.2 La gestione dei residui passivi

I residui passivi come risultanti dalla D.G.R. n. 425 del 29/05/2020, relativa al riaccertamento ordinario dei residui ai sensi dell'articolo 3, comma 4, del d.lgs. n. 118/2011, ammontano a 1.223.288,98 migliaia di Euro.

I residui passivi a carico della gestione 2019, provenienti dagli esercizi 2018 e precedenti, ammontavano a 1.114.067,15 migliaia di Euro; nel corso del 2019 sono stati eliminati complessivamente residui passivi per 8.496,42 migliaia di Euro per insussistenza e ne sono stati pagati 275.418,78 migliaia di Euro. Pertanto, al termine dell'esercizio 2019, la consistenza dei residui passivi provenienti dagli esercizi precedenti, ammonta complessivamente a 830.151,95 migliaia di Euro.

I residui passivi relativi a stanziamenti dello stato di previsione della spesa per l'esercizio finanziario 2019 ammontano complessivamente a 393.137,03 migliaia di Euro

Ne consegue che, l'ammontare complessivo dei residui passivi al 31 dicembre 2019 è pari a 1.223.288,98 migliaia di Euro.

Nella tabella seguente è riepilogato l'ammontare dei residui passivi finali, al 31/12/2019 distinti per Titolo e missione programma:

Etichette di riga	Somma di RESIDUI PASSIVI DA ESERCIZIO DI COMPETENZA	Somma di RESIDUI PASSIVI DA ESERCIZI PRECEDENTI	Somma di TOTALE RESIDUI PASSIVI DA RIPORTARE
0-PARTE SPECIALE	**00,00**	**00,00**	**00,00**
0000-PARTE SPECIALE	00,00	00,00	00,00
1-SPESE CORRENTI	**114.712,36**	**136.509,46**	**251.221,82**
0101-ORGANI ISTITUZIONALI	1.266,12	200,39	1.466,51
0102-SEGRETERIA GENERALE	141,96	32,99	174,96
0103-GESTIONE ECONOMICA, FINANZIARIA, PROGRAMMAZIONE, PROVVEDITORATO	462,64	125,08	587,72
0104-GESTIONE DELLE ENTRATE TRIBUTARIE E SERVIZIFISCALI	1.634,78	4.673,20	6.307,98
0105-GESTIONE DEI BENI DEMANIALI E PATRIMONIALI	971,74	510,54	1.482,28
0106-UFFICIO TECNICO	29,49	07,24	36,73
0108-STATISTICA E SISTEMI INFORMATIVI	1.391,57	274,93	1.666,50
0109-ASSISTENZA TECNICO-AMMINISTRATIVA AGLI ENTI LOCALI	02,67	00,45	03,12
0110-RISORSE UMANE	227,72	102,91	330,64
0111-ALTRI SERVIZI GENERALI	957,92	54,30	1.012,22

0112-POLITICA REGIONALE UNITARIA PER I SERVIZIISTITUZIONALI, GENERALI E DI GESTIONE	1.114,31	124,22	1.238,53
0301-POLIZIA LOCALE E AMMINISTRATIVA	18,44	00,70	19,14
0302-SISTEMA INTEGRATO DI SICUREZZA URBANA	12,44	00,00	12,44
0401-ISTRUZIONE PRESCOLASTICA	34,60	36,11	70,71
0402-ALTRI ORDINI DI ISTRUZIONE NON UNIVERSITARIA	00,30	00,62	00,91
0403-EDILIZIA SCOLASTICA	07,07	02,42	09,49
0404-ISTRUZIONE UNIVERSITARIA	107,76	01,84	109,61
0405-ISTRUZIONE TECNICA SUPERIORE	366,83	00,00	366,83
0407-DIRITTO ALLO STUDIO	494,94	1.415,92	1.910,86
0408-POLITICA REGIONALE UNITARIA PER L'ISTRUZIONE E ILDIRITTO ALLO STUDIO	3.187,03	340,88	3.527,91
0501-VALORIZZAZIONE DEI BENI DI INTERESSE STORICO	05,65	02,14	07,79
0502-ATTIVITÀ CULTURALE E INTERVENTI DIVERSI NELSETTORE CULTURALE	462,91	07,18	470,09
0503-POLITICA REGIONALE UNITARIA PER LA TUTELA DEI BENIE DELLE ATTIVITÀ CULTURALI	16,86	03,45	20,31
0601-SPORT E TEMPO LIBERO	06,94	02,15	09,09
0602-GIOVANI	00,60	00,22	00,82
0701-SVILUPPO E VALORIZZAZIONE DEL TURISMO	240,94	39,68	280,62
0702-POLITICA REGIONALE UNITARIA PER IL TURISMO	630,74	01,22	631,96
0801-URBANISTICA E ASSETTO DEL TERRITORIO	262,15	41,84	303,99
0802-EDILIZIA RESIDENZIALE PUBBLICA E LOCALE E PIANI DIEDILIZIA ECONOMICO-POPOLARE	10,55	03,92	14,47
0803-POLITICA REGIONALE UNITARIA PER L'ASSETTO DELTERRITORIO E L'EDILIZIA ABITATIVA	06,24	02,53	08,77
0901-DIFESA DEL SUOLO	271,39	191,46	462,84
0902-TUTELA, VALORIZZAZIONE E RECUPERO AMBIENTALE	393,49	105,98	499,47
0903-RIFIUTI	104,14	04,52	108,66
0904-SERVIZIO IDRICO INTEGRATO	00,00	00,00	00,00
0905-AREE PROTETTE, PARCHI NATURALI, PROTEZIONENATURALISTICA E FORESTAZIONE	340,93	04,78	345,71
0906-TUTELA E VALORIZZAZIONE DELLE RISORSE IDRICHE	37,61	24,13	61,74
0908-QUALITÀ DELL'ARIA E RIDUZIONE DELL'INQUINAMENTO	706,84	02,08	708,91
0909-POLITICA REGIONALE UNITARIA PER LO SVILUPPOSOSTENIBILE E LA TUTELA DEL TERRITORIO EDELL'AMBIENTE	07,72	02,03	09,76
1001-TRASPORTO FERROVIARIO	9.484,26	375,25	9.859,50
1002-TRASPORTO PUBBLICO LOCALE	10.147,15	1.751,21	11.898,37
1003-TRASPORTO PER VIE D'ACQUA	00,00	00,00	00,00
1004-ALTRE MODALITÀ DI TRASPORTO	01,93	00,74	02,67
1005-VIABILITÀ E INFRASTRUTTURE STRADALI	23,77	04,50	28,26
1006-POLITICA REGIONALE UNITARIA PER I TRASPORTI E ILDIRITTO ALLA MOBILITÀ	03,86	01,27	05,13
1101-SISTEMA DI PROTEZIONE CIVILE	316,97	243,40	560,37
1102-INTERVENTI A SEGUITO DI CALAMITÀ NATURALI	57,25	21,79	79,04
1201-INTERVENTI PER L'INFANZIA E I MINORI E PER ASILINIDO	181,75	01,46	183,22
1202-INTERVENTI PER LA DISABILITÀ	9.791,67	54,86	9.846,53
1203-INTERVENTI PER GLI ANZIANI	152,53	18,10	170,63
1204-INTERVENTI PER I SOGGETTI A RISCHIO DI ESCLUSIONESOCIALE	568,61	09,55	578,16
1205-INTERVENTI PER LE FAMIGLIE	12,38	01,90	14,28
1207-PROGRAMMAZIONE E GOVERNO DELLA RETE DEI SERVIZISOCIOSANITARI E SOCIALI	82,29	00,00	82,29

1208-COOPERAZIONE E ASSOCIAZIONISMO	647,30	02,66	649,96
1210-POLITICA REGIONALE UNITARIA PER I DIRITTI SOCIALIE LA FAMIGLIA	1.137,69	60,44	1.198,13
1301-SERVIZIO SANITARIO REGIONALE - FINANZIAMENTOORDINARIO CORRENTE PER LA GARANZIA DEI LEA	57.884,54	120.948,69	178.833,23
1302-SERVIZIO SANITARIO REGIONALE - FINANZIAMENTOAGGIUNTIVO CORRENTE PER I LIVELLI DI ASSESTENZASUPERIORI AI LEA	1.000,00	00,00	1.000,00
1304-SERVIZIO SANITARIO REGIONALE - RIPIANO DIDISAVANZI SANITARI RELATIVI AD ESERCIZI PREGRESSI	00,00	00,00	00,00
1305-SERVIZIO SANITARIO REGIONALE - INVESTIMENTISANITARI	02,07	01,03	03,10
1307-ULTERIORI SPESE IN MATERIA SANITARIA	236,42	1.235,40	1.471,82
1401-INDUSTRIA, PMI E ARTIGIANATO	509,99	20,64	530,64
1402-COMMERCIO - RETI DISTRIBUTIVE - TUTELA DEICONSUMATORI	39,48	30,48	69,96
1403-RICERCA E INNOVAZIONE	03,11	01,66	04,77
1404-RETI E ALTRI SERVIZI DI PUBBLICA UTILITÀ	11,46	04,09	15,55
1405-POLITICA REGIONALE UNITARIA PER LO SVILUPPOECONOMICO E LA COMPETITIVITÀ	20,67	105,73	126,39
1501-SERVIZI PER LO SVILUPPO DEL MERCATO DEL LAVORO	44,55	05,73	50,28
1502-FORMAZIONE PROFESSIONALE	274,76	145,78	420,54
1503-SOSTEGNO ALL'OCCUPAZIONE	126,72	63,65	190,37
1504-POLITICA REGIONALE UNITARIA PER IL LAVORO E LAFORMAZIONE PROFESSIONALE	2.637,15	2.151,62	4.788,77
1601-SVILUPPO DEL SETTORE AGRICOLO E DEL SISTEMAAGROALIMENTARE	707,45	739,21	1.446,66
1602-CACCIA E PESCA	449,73	09,73	459,45
1603-POLITICA REGIONALE UNITARIA PER L'AGRICOLTURA, ISISTEMI AGROALIMENTARI, LA CACCIA E LA PESCA	874,02	134,29	1.008,31
1701-FONTI ENERGETICHE	15,57	06,00	21,57
1702-POLITICA REGIONALE UNITARIA PER L'ENERGIA E LADIVERSIFICAZIONE DELLE FONTI ENERGETICHE	04,75	01,34	06,09
1801-RELAZIONI FINANZIARIE CON LE ALTRE AUTONOMIETERRITORIALI	1.294,46	03,65	1.298,11
1901-RELAZIONI INTERNAZIONELI E COOPERAZIONE ALLOSVILUPPO	27,10	08,46	35,56
1902-COOPERAZIONE TERRITORIALE	02,90	01,06	03,96
2001-FONDO DI RISERVA	00,00	00,00	00,00
2002-FONDO CREDITI DI DUBBIA ESIGIBILITÀ	00,00	00,00	00,00
2003-ALTRI FONDI	00,00	00,00	00,00
5001-QUOTA INTERESSI AMMORTAMENTO MUTUI E PRESTITIOBBLIGAZIONARI	00,00	00,00	00,00
5002-QUOTA CAPITALE AMMORTAMENTO MUTUI E PRESTITIOBBLIGAZIONARI	00,00	00,00	00,00
6001-RESTITUZIONE ANTICIPAZIONE DI TESORERIA	00,00	00,00	00,00
2-SPESE IN CONTO CAPITALE	**59.629,28**	**112.289,43**	**171.918,72**
0101-ORGANI ISTITUZIONALI	00,00	00,00	00,00
0103-GESTIONE ECONOMICA, FINANZIARIA, PROGRAMMAZIONE,PROVVEDITORATO	03,33	07,74	11,08
0106-UFFICIO TECNICO	174,40	9.228,49	9.402,89
0108-STATISTICA E SISTEMI INFORMATIVI	530,32	147,74	678,06
0111-ALTRI SERVIZI GENERALI	00,00	00,00	00,00
0112-POLITICA REGIONALE UNITARIA PER I SERVIZIISTITUZIONALI, GENERALI E DI GESTIONE	54,49	00,00	54,49
0401-ISTRUZIONE PRESCOLASTICA	00,00	05,40	05,40
0402-ALTRI ORDINI DI ISTRUZIONE NON UNIVERSITARIA	00,00	00,00	00,00
0403-EDILIZIA SCOLASTICA	00,00	1.235,44	1.235,44

0404-ISTRUZIONE UNIVERSITARIA	00,00	11,34	11,34
0406-SERVIZI AUSILIARI ALL'ISTRUZIONE	00,00	00,00	00,00
0408-POLITICA REGIONALE UNITARIA PER L'ISTRUZIONE E ILDIRITTO ALLO STUDIO	893,49	00,00	893,49
0501-VALORIZZAZIONE DEI BENI DI INTERESSE STORICO	08,50	151,63	160,13
0502-ATTIVITÀ CULTURALE E INTERVENTI DIVERSI NELSETTORE CULTURALE	00,00	00,00	00,00
0503-POLITICA REGIONALE UNITARIA PER LA TUTELA DEI BENIE DELLE ATTIVITÀ CULTURALI	1.098,52	2.945,97	4.044,49
0601-SPORT E TEMPO LIBERO	1.538,78	302,61	1.841,39
0701-SVILUPPO E VALORIZZAZIONE DEL TURISMO	00,00	00,00	00,00
0702-POLITICA REGIONALE UNITARIA PER IL TURISMO	00,00	00,00	00,00
0801-URBANISTICA E ASSETTO DEL TERRITORIO	03,63	00,00	03,63
0802-EDILIZIA RESIDENZIALE PUBBLICA E LOCALE E PIANI DIEDILIZIA ECONOMICO-POPOLARE	40,17	74,36	114,53
0803-POLITICA REGIONALE UNITARIA PER L'ASSETTO DELTERRITORIO E L'EDILIZIA ABITATIVA	198,64	126,54	325,19
0901-DIFESA DEL SUOLO	260,46	151,90	412,36
0902-TUTELA, VALORIZZAZIONE E RECUPERO AMBIENTALE	1.111,51	25,00	1.136,51
0903-RIFIUTI	33,73	00,00	33,73
0904-SERVIZIO IDRICO INTEGRATO	00,00	00,00	00,00
0905-AREE PROTETTE, PARCHI NATURALI, PROTEZIONENATURALISTICA E FORESTAZIONE	24,50	00,00	24,50
0906-TUTELA E VALORIZZAZIONE DELLE RISORSE IDRICHE	678,00	00,00	678,00
0908-QUALITÀ DELL'ARIA E RIDUZIONE DELL'INQUINAMENTO	489,39	00,00	489,39
0909-POLITICA REGIONALE UNITARIA PER LO SVILUPPOSOSTENIBILE E LA TUTELA DEL TERRITORIO EDELL'AMBIENTE	4.594,43	01,68	4.596,11
1001-TRASPORTO FERROVIARIO	1.987,93	730,70	2.718,62
1002-TRASPORTO PUBBLICO LOCALE	4.986,55	00,00	4.986,55
1003-TRASPORTO PER VIE D'ACQUA	00,00	00,00	00,00
1004-ALTRE MODALITÀ DI TRASPORTO	00,00	00,00	00,00
1005-VIABILITÀ E INFRASTRUTTURE STRADALI	959,57	14.893,32	15.852,89
1006-POLITICA REGIONALE UNITARIA PER I TRASPORTI E ILDIRITTO ALLA MOBILITÀ	99,00	7.877,00	7.976,00
1101-SISTEMA DI PROTEZIONE CIVILE	32,40	02,51	34,91
1102-INTERVENTI A SEGUITO DI CALAMITÀ NATURALI	796,55	140,99	937,54
1103-POLITICA REGIONALE UNITARIA PER IL SOCCORSO E LAPROTEZIONE CIVILE	00,00	00,00	00,00
1201-INTERVENTI PER L'INFANZIA E I MINORI E PER ASILINIDO	00,00	00,00	00,00
1210-POLITICA REGIONALE UNITARIA PER I DIRITTI SOCIALIE LA FAMIGLIA	134,07	00,00	134,07
1301-SERVIZIO SANITARIO REGIONALE - FINANZIAMENTOORDINARIO CORRENTE PER LA GARANZIA DEI LEA	494,55	3.379,29	3.873,84
1304-SERVIZIO SANITARIO REGIONALE - RIPIANO DIDISAVANZI SANITARI RELATIVI AD ESERCIZI PREGRESSI	00,00	00,00	00,00
1305-SERVIZIO SANITARIO REGIONALE - INVESTIMENTISANITARI	26.690,00	59.409,29	86.099,29
1307-ULTERIORI SPESE IN MATERIA SANITARIA	821,54	10.308,47	11.130,01
1401-INDUSTRIA, PMI E ARTIGIANATO	379,58	00,00	379,58
1402-COMMERCIO - RETI DISTRIBUTIVE - TUTELA DEICONSUMATORI	00,00	00,00	00,00
1404-RETI E ALTRI SERVIZI DI PUBBLICA UTILITÀ	00,00	00,00	00,00
1405-POLITICA REGIONALE UNITARIA PER LO SVILUPPOECONOMICO E LA COMPETITIVITÀ	5.949,06	715,26	6.664,32
1501-SERVIZI PER LO SVILUPPO DEL MERCATO DEL LAVORO	00,00	00,00	00,00
1503-SOSTEGNO ALL'OCCUPAZIONE	00,00	00,00	00,00

1504-POLITICA REGIONALE UNITARIA PER IL LAVORO E LAFORMAZIONE PROFESSIONALE	00,00	00,00	00,00
1601-SVILUPPO DEL SETTORE AGRICOLO E DEL SISTEMAAGROALIMENTARE	1.022,34	416,76	1.439,11
1602-CACCIA E PESCA	89,41	00,00	89,41
1603-POLITICA REGIONALE UNITARIA PER L'AGRICOLTURA, ISISTEMI AGROALIMENTARI, LA CACCIA E LA PESCA	639,48	00,00	639,48
1701-FONTI ENERGETICHE	1.899,83	00,00	1.899,83
1702-POLITICA REGIONALE UNITARIA PER L'ENERGIA E LADIVERSIFICAZIONE DELLE FONTI ENERGETICHE	911,13	00,00	911,13
1801-RELAZIONI FINANZIARIE CON LE ALTRE AUTONOMIETERRITORIALI	00,00	00,00	00,00
2001-FONDO DI RISERVA	00,00	00,00	00,00
2002-FONDO CREDITI DI DUBBIA ESIGIBILITÀ	00,00	00,00	00,00
2003-ALTRI FONDI	00,00	00,00	00,00
3-SPESE PER INCREMENTO ATTIVITÀ FINANZIARIE	**31,88**	**00,00**	**31,88**
0103-GESTIONE ECONOMICA, FINANZIARIA, PROGRAMMAZIONE,PROVVEDITORATO	31,88	00,00	31,88
0106-UFFICIO TECNICO	00,00	00,00	00,00
1002-TRASPORTO PUBBLICO LOCALE	00,00	00,00	00,00
1401-INDUSTRIA, PMI E ARTIGIANATO	00,00	00,00	00,00
1405-POLITICA REGIONALE UNITARIA PER LO SVILUPPOECONOMICO E LA COMPETITIVITÀ	00,00	00,00	00,00
1504-POLITICA REGIONALE UNITARIA PER IL LAVORO E LAFORMAZIONE PROFESSIONALE	00,00	00,00	00,00
1601-SVILUPPO DEL SETTORE AGRICOLO E DEL SISTEMAAGROALIMENTARE	00,00	00,00	00,00
5002-QUOTA CAPITALE AMMORTAMENTO MUTUI E PRESTITIOBBLIGAZIONARI	00,00	00,00	00,00
4-RIMBORSO PRESTITI	**00,00**	**00,00**	**00,00**
0904-SERVIZIO IDRICO INTEGRATO	00,00	00,00	00,00
0908-QUALITÀ DELL'ARIA E RIDUZIONE DELL'INQUINAMENTO	00,00	00,00	00,00
1002-TRASPORTO PUBBLICO LOCALE	00,00	00,00	00,00
1005-VIABILITÀ E INFRASTRUTTURE STRADALI	00,00	00,00	00,00
1102-INTERVENTI A SEGUITO DI CALAMITÀ NATURALI	00,00	00,00	00,00
1304-SERVIZIO SANITARIO REGIONALE - RIPIANO DIDISAVANZI SANITARI RELATIVI AD ESERCIZI PREGRESSI	00,00	00,00	00,00
2003-ALTRI FONDI	00,00	00,00	00,00
5002-QUOTA CAPITALE AMMORTAMENTO MUTUI E PRESTITIOBBLIGAZIONARI	00,00	00,00	00,00
5-CHIUSURA ANTICIPAZIONI RICEVUTE DA ISTITUTOTESORIERE/CASSIERE	**00,00**	**00,00**	**00,00**
6001-RESTITUZIONE ANTICIPAZIONE DI TESORERIA	00,00	00,00	00,00
7-USCITE PER CONTO TERZI E PARTITE DI GIRO	**218.763,50**	**581.353,06**	**800.116,56**
9901-SERVIZI PER CONTO TERZI E PARTITE DI GIRO	11.107,01	1.278,68	12.385,69
9902-ANTICIPAZIONI PER IL FINANZIAMENTO DEL SSN	207.656,49	580.074,38	787.730,87
Totale complessivo	**393.137,03**	**830.151,95**	**1.223.288,98**

Nella tabella che segue vengono riportati i residui passivi distinti per titolo e fasce di vetustà:

In migliaia di euro

Titolo	5 anni e oltre	2 – 4 anni	0 – 1 anni	Totale
1	13.539,48	57.816,01	179.866,33	**251.221,82**
2	86.064,13	13.599,48	72.255,11	**171.918,72**
3	00,00	00,00	31,88	**31,88**
4	00,00	00,00	00,00	**00,00**
7	169.398,96	292.092,56	338.625,05	**800.116,56**
Totale	**269.002,56**	**363.508,05**	**590.778,37**	**1.223.288,98**

L'importo complessivo dei residui con vetustà pari o superiore a 5 anni ammonta a 269.002,56 migliaia di euro di cui 13.539,48 migliaia di euro sono relativi al Titolo 1 - Spese Correnti, 86.064,13 migliaia di euro sono relativi al Titolo 2 - Spese di Investimento (di cui 13.792 migliaia di euro finanziati da mutuo autorizzato e non contratto ai quali non si applica il principio della competenza finanziaria potenziata) e 169.398,96 migliaia di euro sono relativi al Titolo 7 - Uscite per conto terzi e partite di giro. Quest'ultima posta è formata per la quasi totalità da residui passivi legati all'estinzione dell'anticipazione sanitaria (168.473 migliaia di euro)

Nell'ambito del conto dei residui passivi al termine dell'esercizio 2019, si evidenzia che gli importi conservati del titolo I riguardano quasi esclusivamente la gestione sanitaria; tra questi si segnala: 50.962 migliaia di euro relativi alle spese per risarcimento danni da responsabilità sanitaria di ambito sovraziendale, 25.586 migliaia di euro afferenti alle prestazioni sanitarie erogate a cittadini umbri da aziende sanitarie di altre regioni in regime di mobilità sanitaria.

Per quanto concerne il titolo 2, le principali voci riguardano: interventi in ambito di edilizia sanitaria per 90.272 migliaia di euro, manutenzione straordinaria di immobili regionali per 9.287 migliaia di euro, trasferimenti in favore di comuni, province ed altri enti pubblici per spese per l'esercizio di funzioni e compiti in materia di viabilità per 18.918 migliaia di euro.

I residui passivi afferenti il Titolo 7 riguardano quasi esclusivamente la gestione sanitaria; infatti, i residui relativi all'estinzione delle anticipazioni mensili sul fondo sanitario nazionale (art.13, c.6 del D.lgs. 18.2.2000 n.56) ammontano a 787.731 migliaia di euro.

3.4 La gestione del fondo pluriennale vincolato (FPV)

Il fondo pluriennale vincolato al 31/12/2019, quantificato complessivamente in 133.060,65 migliaia di euro, serve a dare copertura ad altrettanti impegni assunti negli anni 2019 e precedenti con esigibilità differita agli esercizi successivi al 2019. Il seguente prospetto sintetizza il FPV al termine dell'esercizio 2019 nelle sue diverse componenti:

COMPONENTE FPV	Importo FPV al 31.12.2019
FPV da riaccertamento straordinario - spese correnti	0,00
FPV da gestione – riaccertamento ordinario – spese correnti	42.927.948,70
A) TOTALE FPV – spese correnti	**42.927.948,70**
FPV da riaccertamento straordinario - spese di investimento	0,00
FPV da gestione – riaccertamento ordinario – spese di investimento	83.400.917,74
FPV da debito	6.731.780,59
B) TOTALE FPV – spese di investimento	**90.132.698,33**
C)=A)+B) TOTALE FPV	**133.060.647,03**

Per quanto riguarda la dinamica del FPV nel corso del 2019, si evidenzia la seguente situazione:

A	Fondo pluriennale vincolato al 31 dicembre dell'esercizio 2018	141.363.899,03
B	Spese impegnate negli esercizi precedenti e imputate all'esercizio 2019 e coperte dal fondo pluriennale vincolato	39.477.557,97
C	Riaccertamento degli impegni di cui alla lettera b) effettuata nel corso dell'esercizio 2019 (cd. economie di impegno)	8.209.776,04
D	Riaccertamento degli impegni di cui alla lettera b) effettuata nel corso dell'esercizio 2019 (cd. economie di impegno) su impegni pluriennali finanziati dal FPV e imputati agli esercizi successivi al 2019	598,91
E = A - B -C -D	Quota del fondo pluriennale vincolato al 31 dicembre dell'esercizio 2018 rinviata all'esercizio 2020 e successivi	93.675.966,11
F	Spese impegnate nell'esercizio 2019 con imputazione all'esercizio 2020 e coperte dal fondo pluriennale vincolato	36.105.319,16
G	Spese impegnate nell'esercizio 2019 con imputazione all'esercizio 2021 e coperte dal fondo pluriennale vincolato	3.271.505,76
H	Spese impegnate nell'esercizio 2019 con imputazione a esercizi successivi a quelli considerati nel bilancio pluriennale e coperte dal fondo pluriennale vincolato	7.856,00
I = E + F + G + H	**Fondo pluriennale vincolato al 31 dicembre dell'esercizio 2019**	**133.060.647,03**

4. IL RISULTATO DI AMMINISTRAZIONE

Dal complesso delle operazioni che hanno realizzato i movimenti finanziari dell'entrata e della spesa derivanti sia dalla gestione del bilancio di competenza che dalla gestione dei residui degli esercizi 2018 e precedenti, alla chiusura dell'esercizio 2019 scaturisce un risultato di amministrazione come di seguito riportato:

PROSPETTO DIMOSTRATIVO DEL RISULTATO DI AMMINISTRAZIONE

		GESTIONE		
		RESIDUI	COMPETENZA	TOTALE
Fondo cassa al 1° gennaio 2019				306.753.725,38
RISCOSSIONI	(+)	373.318.927,60	2.271.193.876,68	2.644.512.804,28
PAGAMENTI	(-)	275.418.776,56	2.319.920.901,03	2.595.339.677,59
SALDO DI CASSA AL 31 DICEMBRE 2019	(=)			355.926.852,07
PAGAMENTI per azioni esecutive non regolarizzate al 31 dicembre 2019	(-)			-
FONDO DI CASSA AL 31 DICEMBRE 2019	(=)			355.926.852,07
RESIDUI ATTIVI	(+)	864.444.597,84	498.301.399,47	1.362.745.997,31
di cui derivanti da accertamenti di tributi effettuati sulla base della stima del dipartimento delle finanze				-
RESIDUI PASSIVI	(-)	830.151.949,89	393.137.025,61	1.223.288.975,50
FONDO PLURIENNALE VINCOLATO PER SPESE CORRENTI (1)	(-)			42.927.948,70
FONDO PLURIENNALE VINCOLATO PER SPESE IN CONTO CAPITALE (1)	(-)			90.132.698,33
RISULTATO DI AMMINISTRAZIONE AL 31 DICEMBRE 2019 (A)(2)	(=)			**362.323.226,85**

Composizione del risultato di amministrazione al 31 dicembre 2019:	
Parte accantonata (3)	
Fondo crediti di dubbia esigibilità al 31/12/2019 (4)	71.587.291,22
Accantonamento residui perenti al 31/12/2019 (5)	1.866.831,71
Fondo Accantonamento per rischio di soccombenza canoni di concessioni idroelettriche	15.638.510,37
Fondo accantonamento derivanti da concessioni di moratorie (concessioni estrazioni materiali di cava)	99.379,01
Fondo accantonamento manovre regionali	3.000.000,00
Fondo contenzioso	32.156.813,08
Fondo accantonamento per perdite società partecipate	2.278.476,73
Fondo accantonamento per passività potenziali derivanti dalla gestione delle società partecipate	12.055.000,00
Fondo anticipazioni liquidità	27.699.974,05
Fondo passività potenziali	35.519.451,60
Altri accantonamenti	-
Totale parte accantonata (B)	**201.901.727,77**
Parte vincolata	
Vincoli derivanti da leggi e dai principi contabili	3.074.972,69
Vincoli derivanti da trasferimenti	243.996.047,42
Vincoli derivanti dalla contrazione di mutui	585.107,30
Vincoli formalmente attribuiti dall'ente	3.460.635,39
Altri vincoli	-
Totale parte vincolata (C)	**251.116.762,80**
Parte destinata agli investimenti	
Totale parte destinata agli investimenti (D)	
Totale parte disponibile (E=A-B-C-D)	**- 90.695.263,72**
F) di cui Disavanzo da debito autorizzato e non contratto(6)	62.995.289,67
Se E è negativo, tale importo è iscritto tra le spese del bilancio di previsione come disavanzo da ripianare (6)	

4.1 La composizione del risultato di amministrazione

Considerate le quote accantonate (201.902 migliaia di euro), le quote vincolate (251.117 migliaia di euro), la parte disponibile risulta pari a (-) 90.695 migliaia di euro. Tale valore corrisponde per 27.700 migliaia di euro al fondo anticipazione di liquidità come previsto dal Decreto legge 13 novembre 2015, n.179 e per 62.955 migliaia di euro a debito autorizzato e non contratto.

La composizione delle quote accantonate a inizio e fine esercizio 2019 e la loro dinamica nel corso del medesimo, sono rappresentate nella seguente tabella prevista dal punto 13.7.1 del principio contabile applicato concernente la programmazione (All. 4/1 al D.Lgs. 118/11):

Capitolo di spesa	descrizione	Risorse accantonate al 1/1/ 19	Risorse accantonate applicate al bilancio dell'esercizio 2019 (con segno -[1])	Risorse accantonate stanziate nella spesa del bilancio dell'esercizio 2019	Variazione accantonamenti effettuata in sede di rendiconto (con segno +/-[2])	Risorse accantonate nel risultato di amministrazione al 31/12/ 19
		(a)	*(b)*	*(c)*	*(d)*	*(e)=(a)+(b)+(c)+(d)*
Fondo anticipazioni liquidità (cap 06122_s)	Sospensione ripiano dal 2017 al 2021 ai sensi dell'articolo 44, c. 4 del D.L. n. 189/2016, convertito, con modificazioni, dalla L. n. 229/2016	27.699.974,05	-27.699.974,05	27.699.974,05		27.699.974,05
Totale Fondo anticipazioni liquidità		**27.699.974,05**	**-27.699.974,05**	**27.699.974,05**	**-**	**27.699.974,05**
Fondo perdite società partecipate (cap 06059_s)	importo riferito alle perdite non ripianate, afferenti il bilancio 2018, delle società Umbria TPL e Mobilità SpA e GEPAFIN S.P.A. che ammontano, rispettivamente, ad € 1.707.238 e € 379.731. Per l'esrcizio 2019 non si prevedono perdite.	3.000.000,00			-721.523,27	2.278.476,73
Totale Fondo perdite società partecipate		**3.000.000,00**	**-**	**-**	**-721.523,27**	**2.278.476,73**
Fondo contezioso (cap 06104_s)	adeguato al valore del contenzioso potenzialmente passivo al 31.12.19 con rischiosità media e alta	31.642.988,28	-5.623.146,73	2.393.791,00	3.743.180,53	32.156.813,08
Totale Fondo contenzioso		**31.642.988,28**	**-5.623.146,73**	**2.393.791,00**	**3.743.180,53**	**32.156.813,08**

Fondo crediti di dubbia esigibilità - spese correnti(3)(cap 06101_s)	vedi all. J al rendiconto	53.833.366,90	-	17.042.711,08	-	70.876.077,98
Fondo crediti di dubbia esigibilità - spese in c/capitALE(3)(cap 09721_s)	vedi all. J al rendiconto	683.157,89	-	-	28.055,35	711.213,24
Totale Fondo crediti di dubbia esigibilità		**54.516.524,79**	**-**	**17.042.711,08**	**28.055,35**	**71.587.291,22**
Accantonamento residui perenti (solo per le regioni) (cap 06103_S)	adeguato al 100% dei Residui perenti di cui all'allegato 3 alla relazione sulla gestione dell'organo esecutivo	1.899.841,74	- 33.010,03			1.866.831,71
Totale Accantonamento residui perenti (solo per le regioni)		**1.899.841,74**	**- 33.010,03**	**-**	**-**	**1.866.831,71**
Altri accantonamenti(4)						
Fondo rischi di soccombenza canoni concessioni idroelettriche (cap 06069_S)	adeguato al 31/12/2019 a fronte delle riscossioni dell'esercizio	11.651.532,90			3.986.977,47	15.638.510,37
Fondo accantonato per rischi derivanti da concessione di moratorie (cap 06070_S)	adeguato al valore delle moratorie in essere al 31/12/2018	437.000,00			-337.620,99	99.379,01
Fondo accantonato per passività potenziali derivanti dalla gestione delle società partecipate (cap 06102_S)	adeguato sulla base del valore aggiornato delle quote e dei dati riguardanti gli oneri finanziari forniti dalla società	11.700.000,00			355.000,00	12.055.000,00
Fondo accantonamento manovre regionali (cap 06071_S)	adeguato sulla base dei conguagli e delle variazioni realizzate nell'ultimo quinquennio	3.000.000,00				3.000.000,00

Fondo passività potenziali per spese correnti (cap 06026_S)	accantonamento per passività pregresse	-			35.519.451,60	35.519.451,60
Totale Altri accantonamenti		**26.788.532,90**	**-**	**-**	**39.523.808,08**	**66.312.340,98**
Totale		**145.547.861,76**	**-33.356.130,81**	**47.136.476,13**	**42.573.520,69**	**201.901.727,77**

Fondo crediti di dubbia esigibilità (art. 46 del D.Lgs 118/2011 e smi)

Ai fini della determinazione del fondo crediti di dubbia esigibilità si è ottemperato a quanto previsto dal "*Principio contabile applicato concernente la contabilità finanziaria*", allegato 4/2 del D.Lgs 118/2011, e dall'Appendice tecnica "*Determinazione del fondo crediti di dubbia esigibilità*", esempio n. 5, del medesimo decreto. In sede di redazione del rendiconto si è proceduto a verificare la congruità del fondo facendo riferimento all'importo complessivo dei residui attivi sia di competenza dell'esercizio cui si riferisce il rendiconto, sia degli esercizi precedenti. Alla luce di quanto sopra si è proceduto:

a) ad individuare tra il novero delle entrate quelle che potrebbero dar luogo a crediti di dubbia e difficile esazione. Detta analisi, fatta per ogni singolo capitolo, è stata aggregata secondo la "**tipologia**" di entrata;
b) a calcolare, per ogni tipologia di entrata degli ultimi 5 esercizi, la media semplice del rapporto tra gli incassi in c/ residui e l'importo dei residui attivi all'inizio di ogni anno;
c) ad applicare alla massa complessiva dei residui (competenza e anni precedenti), distinti per tipologia ed esistenti alla data del 31.12.2019, una percentuale pari al complemento a 100 della media di cui al punto b);
d) ad accantonare nel risultato di amministrazione un importo non inferiore a quanto riportato nel punto c) fatta eccezione per il titolo 1, tipologia 101, **"Imposte e tasse e proventi"** per il quale sono stati adottati criteri extracontabili di seguito illustrati.

Sono state escluse dal calcolo le seguenti voci:

- le entrate tributarie che finanziano la sanità accertate sulla base degli atti di riparto;
- le entrate tributarie derivanti da manovre fiscali regionali libere in quanto accertate per un importo non superiore a quello stimato dal competente Dipartimento delle Finanze;
- le entrate tributarie riscosse per autoliquidazione dei contribuenti perché l'accertamento è effettuato per cassa;
- i trasferimenti da amministrazioni pubbliche e dall'Unione Europea;
- le entrate per conto terzi e partite di giro.

Nella tabella che segue sono riportate le percentuali di accantonamento determinate sulla base dei criteri precedentemente richiamati:

Titolo	Tipologia	Descrizione tipologia	% di accantonamento al fondo crediti di dubbia esigibilità (complemento a 100)
Titolo 1	101	Imposte tasse e proventi assimilati	
Titolo 2	103	Trasferimenti correnti da imprese	3,23%
	104	Trasferimenti correnti da associazioni sociali private	29,59%
Titolo 3	100	Vendita di beni e servizi e proventi derivanti dalla gestione di beni	56,41%
	200	Proventi dall'attività di controllo e repressione delle irregolarità e degli illeciti	95,56%
	300	Interessi attivi	20,73%
	500	Rimborsi ed altre entrate correnti	35,14%
Titolo 4	300	Altri trasferimenti in conto capitale	69,23%
	400	Entrate da alienazione di beni materiali e immateriali	0,00%
	500	Altre entrate in conto capitale	99,19%
Titolo 5	0200	Riscossione crediti di breve termine	84,92%
	0300	Riscossione crediti di medio-lungo termine	0,00%
	0400	Altre entrate per riduzione di attività finanziarie	0,00%

Per la determinazione del Fondo crediti dubbia esigibilità sono state applicate le percentuali sopra indicate ad esclusione del Titolo 1, Tipologia 101, **"Imposte e tasse e proventi",** per il quale è stato accantonato complessivamente l'importo di € 65.098.759.52 calcolato extracontabilmente.

Per la tassa automobilistica, cap. 00152_E, è stata analizzata la media delle riscossioni riferita agli anni di ruolo 2005-2019 che risulta essere il 28%; per tale percentuale è stato calcolato il complemento a 100, pari al 72%, ai fini della determinazione dell''accantonamento.

Per il solo accertamento n. 21802856 registrato nel 2018, relativo al recupero della tassa automobilistica non pagata dai soggetti possessori di veicoli soggetti a fermo amministrativo, la percentuale di accantonamento è stata elevata, a fini prudenziali, al 90% atteso che la riscossione presenta dei valori molto bassi e, si ritiene, che anche la procedura coattiva (tramite l'Agenzia delle Entrate Riscossione) possa far riscontrare minori riscossioni rispetto alla media precedentemente indicata.

Per il capitolo 00170_E, *"ADDIZIONALE REGIONALE ALL'IMPOSTA DI CONSUMO SUL GAS METANO USATO COME COMBUSTIBILE PER IMPIEGHI DIVERSI DA QUELLI DELLE IMPRESE INDUSTRIALI ED ARTIGIANE ART.5 L. 14.6.90 N.158"*, l'accantonamento è pari a 1.152.822,87. Detto valore consiste nell'intero accertamento contabilizzato, a carico della società Engie, relativo all'anno di imposta 2011. Detto importo è stato così, prudenzialmente determinato, in considerazione del fatto che la stessa società non ha provveduto a versare il dovuto come richiesto con avviso di accertamento.

Per il capitolo 00155_E l'accantonamento è stato pari a € 780,90 calcolato applicando la percentuale del non riscosso, pari a 78,70%, riferita all'ultimo quinquennio, ai residui attivi 2019, decurtati dei crediti verso la P.A, che ammontano a € 992,25

DETERMINAZIONE ACCANTONAMENTO AL FONDO CREDITI DI DUBBIA ESIGIBILITA' 2019

Titolo	Tipologia	Descrizione tipologia	% di accantonamento al fondo crediti di dubbia esigibilità (complemento a 100)	Residui attivi al 31.12.2019 (2019+anni precedenti)	importo minimo del FCDE	accantonamento al FCDE
Titolo 1	101	Imposte tasse e proventi assimilati		79.218.209,59	65.098.759,52	65.098.759,52
Titolo 2	103	Trasferimenti correnti da imprese	3,23%	34.322,97	1.108,18	1.108,18
	104	Trasferimenti correnti da associazioni sociali private	29,59%	-	-	-
Titolo 3	100	Vendita di beni e servizi e proventi derivanti dalla gestione di beni	56,41%	1.511.143,50	852.424,06	852.424,06
	200	Proventi dall'attività di controllo e repressione delle irregolarità e degli illeciti	95,56%	4.982.516,10	4.761.230,76	4.761.230,76
	300	Interessi attivi	20,73%	27.699,82	5.742,19	5.742,19
	500	Rimborsi ed altre entrate correnti	35,14%	446.197,29	156.813,27	156.813,27
Titolo 4	300	Altri trasferimenti in conto capitale	69,23%		-	-
	400	Entrate da alienazione di beni materiali e immateriali	0,00%	-	-	-
	500	Altre entrate in conto capitale	99,19%	717.013,63	711.213,24	711.213,24
Titolo 5	0200	Riscossione crediti di breve termine	84,92%	-	-	-
	0300	Riscossione crediti di medio-lungo termine	0,00%	327.318,74	-	-
	0400	Altre entrate per riduzione di attività finanziarie	0,00%	-	-	-
				87.264.421,64	71.587.291,22	71.587.291,23

Il totale generale concernente l'accantonamento al Fondo crediti di dubbia esigibilità, pari a € 71.587.291,23, è per € 711.213,24 accantonamento in conto capitale e per i restanti € 70.876.077,99 accantonamento di parte corrente.

Accantonamento	2019
	71.587.291,23
di cui corrente	70.876.077,99
di cui capitale	711.213,24

Fondo Accantonamento residui perenti al 31/12/2019

L'accantonamento al fondo residui perenti, pari a € 1.866.831,7, garantisce la copertura del 100% dei residui perenti al 31/12/2019 ed è stato determinato sulla base dell'utilizzo effettuato nel corso del 2018 e l'eliminazione dei debiti insussistenti comunicati dai Servizi regionali. Nella tabella che segue si riporta, in termini sintetici, la gestione dei residui perenti nell'esercizio 2018:

(+) Ammontare consolidato residui perenti al 1 gennaio 2019	1.899.841,74
(-) Utilizzo accantonamento	33.010,03
(-) Eliminazione residui perenti per insussistenza	0
(=) Ammontare consolidato dei residui perenti al 31/12/2019	1.866.831,71

Si fa presente che all'allegato 3 della presente relazione è data illustrazione analitica dei residui perenti al 31 dicembre 2019.

Fondo Accantonamento per rischio di soccombenza canoni concessioni idroelettriche

L'accantonamento al fondo, pari a € 15.638.510,37, è corrispondente alle entrate riscosse negli esercizi finanziari dal 2016 al 2019 relative alla maggiorazione dei canoni disposta con deliberazione giuntale n. 1067 del 22 settembre 2015; pertanto il relativo importo evidenziato nel rendiconto per l'esercizio finanziario 2018 è stato incrementato delle riscossioni realizzate nel 2019 per il medesimo titolo. Tale deliberazione, infatti, è stata oggetto di ricorso da parte delle società obbligate al pagamento delle maggiorazioni e, attualmente, il giudizio è pendente presso la Corte di Cassazione (Sezioni riunite).

Fondo Accantonamento per rischi derivanti da concessione di moratorie

L'accantonamento al fondo pari ad euro 99.379,01 fa riferimento alla concessione di moratorie per le imprese di estrazione di materiali di cava; l'importo è stato ridotto di euro 337 mila rispetto all'accantonamento determinato nell'esercizio 2018 a seguito di una riduzione delle moratorie in essere al 31/12/2019.

Fondo Accantonamento per rischi derivanti da manovre regionali

L'accantonamento al fondo, pari ad euro 3.000.000,00, è stato effettuato per dare copertura ad eventuali minori entrate rispetto alle previsioni, ai conguagli rispetto alle anticipazioni erogate dal Ministero e alle regolazioni finanziarie tra Stato e Regioni. L'importo, che non ha subito modificazioni rispetto all'esercizio precedente, è stato calcolato sulla base dei conguagli e delle variazioni realizzate nell'ultimo quinquennio.

Fondo contenzioso

L'accantonamento al fondo, pari ad euro 32.156.813,08, è stato determinato sulla base delle informazioni fornite dal Servizio Avvocatura del contenzioso potenzialmente passivo per la Regione al 31/12/2019.

In particolare, tale somma assicura totalmente gli importi stimati dal Servizio Avvocatura per le cause con rischio medio ed alto, con un accantonamento pari a 24.446.813,08, e una percentuale di circa il 33% di quelle con rischio basso che determina un accantonamento di 7.710.000,00. Nel complesso l'aumento del fondo rispetto al valore registrato alla chiusura dell'esercizio precedente è stato pari a 500 mila euro.

In merito all'utilizzo del fondo contenzioso, si precisa che, nel corso dell'esercizio 2019 si è proceduto all'applicazione della relativa quota di avanzo di amministrazione al 31 dicembre 2018 per euro 5.623.146,73. La dinamica del fondo contenzioso, riferita all'esercizio 2019, è sintetizzata nel seguente prospetto:

Risorse accantonate al 1/1/ 19	Risorse accantonate applicate al bilancio dell'esercizio 2019 (con segno -)	Risorse accantonate stanziate nella spesa del bilancio dell'esercizio 2019	Variazione accantonamenti effettuata in sede di rendiconto (con segno +/-)	Risorse accantonate nel risultato di amministrazione al 31/12/ 19
31.642.988,28	- 5.623.146,73	2.393.791,00	3.743.180,53	32.156.813,08

Fondo accantonamento per perdite società partecipate

Con riferimento all'art. 21, comma 1, del D. Lgs. 175/2016, nel prospetto che segue si riporta la determinazione dell'accantonamento per perdite società partecipate relativo al risultato negativo al 31/12/2019 non ripianato.

DENOMINAZIONE	quota Regione %	Risultato di esercizio 2018	Ripiano perdite nel 2018	Perdite pregresse ante 2018	Perdite pregresse totali al netto ripiano	Perdite totali al netto ripiano	Quota regione perdita pregressa non ripianata	Quota regione nuova perdita	Quota regione perdite totali	Accantonamento	Note
3A - PARCO TECNOLOGICO AGRO-ALIMENTARE DELL'UMBRIA - SOCIETA' CONSORTILE A R.L.	23,23%	88.852	0	0	0	0	0	0	0	0	Bilancio di esercizio 2018
UMBRIA T.P.L. E MOBILITA' SOCIETA' PER AZIONI	27,78%	38.312	38.312	-6.183.878	-6.145.566	-6.145.566	-1.707.238	0	-1.707.238	1.707.238	Bilancio di esercizio 2018
SOCIETA' REGIONALE PER LO SVILUPPO ECONOMICO DELL'UMBRIA - SVILUPPUMBRIA S.P.A.	92,30%	216.269	15.189	-15.189	0	0	0	0	0	0	Bilancio di esercizio 2018
UMBRIA DIGITALE ex WEBRED S.P.A.	76,92%	4.553	0	0	0	0	0	0	0	0	Bilancio di esercizio 2018
GARANZIA PARTECIPAZIONI E FINANZIAMENTI S.P.A. - PER BREVITA' GEPAFIN S.P.A.	48,85%	-777.340	0	-392.032	-392.032	-1.169.373	-191.508	-379.731	-571.239	571.238	Bilancio di esercizio 2018
UMBRIA SALUTE E SERVIZI S.C.A.R.L. (partecipazione acquisita in data 13/06/2019 cosi come disposto dalla D.G.R. n. 441 del 11/04/2019)	20,00%	0	0	0	0	0	0	0	0	0	Bilancio di esercizio 2018
TOTALE		**-429.354**	**53.501**	**-6.591.099**	**-6.537.598**	**-7.314.939**	**-1.898.746**	**-379.731**	**-2.278.477**	**2.278.477**	

Conseguentemente, l'accantonamento per perdite società partecipate complessivamente pari a euro 2.278.477, è riferito alle perdite non ripianate afferenti ai bilanci societari 2018 mentre non si ritengono necessari ulteriori accantonamenti a titolo cautelativo in quanto al momento non risultano risultati negativi a valere sui bilanci 2019 predisposti dagli organi di amministrazione.

Fondo accantonamento per passività potenziali derivanti dalla gestione di società partecipate.

L'accantonamento pari ad euro 12.055.000,00 è stato operato a titolo cautelativo e fa riferimento ad eventuali passività che potrebbero sorgere dall'indennizzo dovuto a GEPAFIN in riferimento alla partecipazione al Fondo immobiliare chiuso "Comparto Monteluce" nella fase della liquidazione del fondo ovvero nel caso di vendita forzata. L'importo è, pertanto, stato calcolato sulla base del valore aggiornato delle quote e dei dati riguardanti gli oneri finanziari forniti dalla società.

Fondo accantonamento per passività potenziali

L'accantonamento prudenziale pari ad euro 35.519.451,60 fa riferimento a somme dovute pari a euro 24.277.232,99 (somma di euro 108.586,81 e euro 24.168.646,18) e a somme pari ad euro 11.242.218,61 il cui accertamento, in qualità di obbligazioni passive regionali, è in corso di definizione da parte dell'autorità giudiziaria. Gli importi complessivamente accantonati sono emersi a seguito della ricognizione della sussistenza di debiti o passività fuori bilancio in relazione alla gestione dei servizi di trasporto regionali al 31/12/2019.

Nello specifico sono state attestati, dal servizio competente in materia:

- **108.586,81** euro di debiti fuori bilancio ai sensi della lettera e) dell'articolo 73 del D.lgs. n. 118/ 2011, come dettagliati nella tabella seguente:

Debiti fuori bilancio	Oggetto della spesa	Importo
1	Servizi Trasporto Interregionali Regione Umbria Bacino 1 Dgr 1345/2015 Quota 2017	47.739,55
2	Servizi Trasporto Interregionali Regione Umbria Bacino 1 Dgr 1345/2015 Quota 2017	29.296,53
3	Servizi Trasporto Interregionali Regione Umbria Bacino 3 Dgr 1345/2015 Quota 2017	13.573,78
4	Servizi Trasporto Interregionali Regione Umbria Bacino 2 Dgr 1345/2015 Quota 2017	17.976,95
Totale		**108.586,81**

- **24.168.646,18** euro di passività pregresse fuori bilancio generatesi per l'espletamento dei servizi minimi essenziali in tema di TPL nella misura seguente:

Oggetto della spesa	Importo	Note
Pagamenti, in favore delle aziende esercenti i servizi di trasporto pubblico locale, per conto degli Enti locali titolari dei contratti di servizio, relativi a servizi erogati nell'esercizio 2019	14.745.189,25	Somme dovute
Pagamenti, in favore degli Enti Locali affidanti titolari dei contratti di servizio, relativi a servizi erogati nell'esercizio 2019	1.474.518,92	
Pagamenti, in favore delle aziende esercenti i servizi di trasporto pubblico locale, per conto degli Enti locali titolari dei contratti di servizio, relativi all'anno 2017	1.337.690,67	
Pagamenti, in favore degli Enti Locali affidanti titolari dei contratti di servizio, relativi a servizi erogati nell'esercizio 2017	133.769,07	
Pagamento in favore delle aziende esercenti i servizi di trasporto pubblico locale dei contributi relativi al CCNL per gli anni 2015, 2016 e 2017	6.477.478,27	
Totale	**24.168.646,18**	

- **11.242.218,61** euro di passività pregresse fuori bilancio generatesi per l'espletamento dei servizi minimi essenziali in tema di TPL, quali "somme non al momento da corrispondere salvi i futuri provvedimenti giudiziari che saranno in proposito adottati". Tale componente, accantonata prudenzialmente, è dettata dalla possibilità che per tali posizioni debitorie possano essere emessi provvedimenti giudiziari che rendono esecutivi i Decreti ingiuntivi e si debba provvedere al relativo pagamento.

All'ufficio competente in materia spetta di attivare la procedura per il riconoscimento di tali passività da parte del Consiglio regionale secondo quanto disposto dall'articolo 73 del D.lgs. n. 118/2011.

Fondo anticipazione di liquidità di cui al D.L. 179/2015

L'accantonamento al fondo è pari ad euro 27.699.974,05 e corrisponde al residuo debito al 31/12/2019.

Parte vincolata

Le quote vincolate pari ad euro 251.116.762,80 indicate in dettaglio nella tabella allegata al rendiconto sono così ripartite:

Vincoli derivanti da leggi e dai principi contabili	3.074.972,69
Vincoli derivanti da trasferimenti	243.996.047,42
Vincoli derivanti dalla contrazione di mutui	585.107,30
Vincoli formalmente attribuiti dall'ente	3.460.635,39
Altri vincoli	0,00
TOTALE PARTE VINCOLATA	**251.116.762,80**

4.2 Elenco analitico delle risorse vincolate nel risultato di amministrazione

La composizione delle risorse vincolate nel risultato di amministrazione a inizio e fine esercizio 2019 e la loro dinamica nel corso del medesimo, sono rappresentate nella seguente tabella prevista dal punto 13.7.2 del principio contabile applicato (All. 4/1 al D.Lgs. 118/11):

ELENCO ANALITICO CAPITOLI DI SPESA FINANZIATI DA UN UNICO CAPITOLO DI ENTRATA VINCOLATA

Cap. di entrata	Descr.	Capitolo di spesa correlato	Descr.	Risorse vinc. nel risultato di amministrazione al 1/1/2019	Risorse vincolate applicate al bilancio dell'esercizio 2019	Entrate vincolate accertate nell'esercizio 2019	Impegni eserc. 2019 finanziati da entrate vincolate accertate nell'esercizio o da quote vincolate del risultato di amministrazione	Fondo plur. vinc. al 31/12/2019 finanziato da entrate vincolate accertate nell'esercizio o da quote vincolate del risultato di amministrazione	Cancellazione di residui attivi vincolati o eliminazione del vincolo su quote del risultato di amministrazione (+) e cancellazione di residui passivi finanziati da risorse vincolate (-) (gestione dei residui):	Cancellazione nell'esercizio 2019 di impegni finanziati dal fondo pluriennale vincolato dopo l'approvazione del rendiconto dell'esercizio 2018 non reimpegnati nell'esercizio 2019	Risorse vincolate nel bilancio al 31/12/2019	Risorse vincolate nel risultato di amministrazione al 31/12/2019
				(a)	*(b)*	*(c)*	*(d)*	*(e)*	*(f)*	*g)*	*(h)=(b)+(c)-(d)-(e)+(g)*	*(i)=(a) +(c) -(d)-(e)-(f)+(g)*
Art. 3, c. 5 DL 78/2015 Art. 1, c. 228 L. 208/2015		00279_S	IMPOSTA REGIONALE SULLE ATTIVITA' PRODUTTIVE(SULL'AMMONTARE DELLE RETRIBUZIONI CORRISPOSTE ALPERSONALE DIPENDENTE, DEI REDDITI ASSIMILATI EDELLE COLLABORAZIONI COORDINATE E CONTINUATIVE)DELLAGIUNTA REG.-ART.10 D.LGS N.446/97- SPESAOBBLIGAT.	90.600,00		-	-	-	-	-	-	90.600,00
Art. 3, c. 5 DL 78/2015 Art. 1, c. 228 L. 208/2015		00280_S	STIPENDI, RETRIBUZIONI, ED ALTRI ASSEGNI FISSI,CONTRIBUTI PREVIDENZIALI, ASSISTENZIALI E SIMILI,AL PERSONALE DI RUOLO E NON DI RUOLO DELLA GIUNTAREGIONALE -LR 16/12/83 N.46- (SPESE OBBLIGATORIE)	1.375.056,02		-	-	-	-	-	-	1.375.056,02

Art. 3, c. 5 DL 78/2015 Art. 1, c. 228 L. 208/2015		00281_S	ONERI PREVIDENZIALI, ASSISTENZIALI ED ASSICURATIVIA CARICO DELLA REGIONE PER IL PERSONALE DI RUOLO ENON DI RUOLO DELLA GIUNTA REGIONALE.L.R.16/12/1983 N. 46 (SPESA OBBLIGATORIA)	20.352,60		-	-	-	-	-	-	20.352,60
02042_E	FONDI DEL MINISTERO DELLA SALUTE PER LE TECNICHEDIPROCREAZIONE MEDICALMENTEASSISTITA.L.19 /02/04N.40.(RIF. S/UPB 12.1.003 -CAP. 2139).	02139_S	TRASFERIMENTI ALLE ASL PER L'ATTUAZIONE DELLETEC-NICHE DI PROCREAZIONE MEDICALMENTEASSISTITA.LEGGE19/02/2004,N. 40. FONDI DELMINISTERO DELLA SALUTE.(RIF. E/UBP 2.01.004 - CAP.2042). SERVIZI SANITARI	13.517,00		-	-	-	-	-	-	13.517,00
02042_E	FONDI DEL MINISTERO DELLA SALUTE PER LE TECNICHEDIPROCREAZIONE MEDICALMENTEASSISTITA.L.19 /02/04N.40.(RIF. S/UPB 12.1.003 -CAP. 2139).	A2139_S	TRASFERIMENTI ALLE ASL PER L'ATTUAZIONE DELLETEC-NICHE DI PROCREAZIONE MEDICALMENTEASSISTITA.LEGGE19/02/2004,N. 40. FONDI DELMINISTERO DELLA SALUTE.(RIF. E/UBP 2.01.004 - CAP.2042). - TRASF. CORRENTI AMM.NI LOCALI	13.955,70		-	-	-	-	-	-	13.955,70
02001_E	ART.20,C.2- QUOTE VINCOLATE DEL FONDO SANITARIODESTINATE A SPESE CORRENTI (RIF.S/UPB 12.1.001 -CAP. 2260 -UPB 12.1.002 - CAP.2163 - UPB 12.1.004 -CAPP 2155 2253 CAPP. 2280- 2281- 2282- 2283- 2284)	02155_S	SPESE PER INTERVENTI RELATIVI ALLAFARMACOVIGILANZA, LEGGE 449 DEL 23/12/1997,ART. 36, COMMA 14 - (RIF. CAP. 2001_E; 02213_E)- IRAP	221.480,32		-	-	-	-	-	-	221.480,32
02001_E	ART.20,C.2- QUOTE VINCOLATE DEL FONDO SANITARIODESTINATE A SPESE CORRENTI (RIF.S/UPB 12.1.001 -CAP. 2260 -UPB 12.1.002 - CAP.2163 - UPB 12.1.004 -CAPP 2155 2253 CAPP. 2280- 2281- 2282- 2283- 2284)	A2155_S	SPESE PER INTERVENTI RELATIVI ALLAFARMACOVIGILANZA, LEGGE 449 DEL 23/12/1997,ART.36, COMMA 14 - (RIF. CAP. 2001_E; 02213_E)- ALTRI BENI DI CONSUMO	537,94		-	-	-	-	-	-	537,94

02001_E	ART.20,C.2- QUOTE VINCOLATE DEL FONDO SANITARIODESTINATE A SPESE CORRENTI (RIF.S/UPB 12.1.001 -CAP. 2260 -UPB 12.1.002 - CAP.2163 - UPB 12.1.004 -CAPP 2155 2253 CAPP. 2280- 2281- 2282- 2283- 2284)	D2155_S	SPESE PER INTERVENTI RELATIVI ALLAFARMACOVIGILANZA - LEGGE 449 DEL 23/12/1997,ART. 36, COMMA 14 - (RIF. CAP. 2001_E; 02213_E) -CONTRIBUTI OBBLIGATORI	3.317,56		-	-	-	-	-	-	3.317,56
02001_E	ART.20,C.2- QUOTE VINCOLATE DEL FONDO SANITARIODESTINATE A SPESE CORRENTI (RIF.S/UPB 12.1.001 -CAP. 2260 -UPB 12.1.002 - CAP.2163 - UPB 12.1.004 -CAPP 2155 2253 CAPP. 2280- 2281- 2282- 2283- 2284)	F2155_S	SPESE PER INTERVENTI RELATIVI ALLAFARMACOVIGILANZA - LEGGE 449 DEL 23/12/1997,ART. 36, COMMA 14 - (RIF. CAP. 2001_E; 02213_E) -TRASF. AMM.NI LOCALI	25.715,01		-	-	-	-	-	-	25.715,01
02001_E	ART.20,C.2- QUOTE VINCOLATE DEL FONDO SANITARIODESTINATE A SPESE CORRENTI (RIF.S/UPB 12.1.001 -CAP. 2260 -UPB 12.1.002 - CAP.2163 - UPB 12.1.004 -CAPP 2155 2253 CAPP. 2280- 2281- 2282- 2283- 2284)	H2155_S	SPESE PER INTERVENTI RELATIVI ALLAFARMACOVIGILANZA - LEGGE 449 DEL 23/12/1997,ART. 36, COMMA 14 - (RIF. CAP. 2001_E; 02213_E) -RETR. IN DENARO	8.597,00		-	-	-	-	-	-	8.597,00
02001_E	ART.20,C.2- QUOTE VINCOLATE DEL FONDO SANITARIODESTINATE A SPESE CORRENTI (RIF.S/UPB 12.1.001 -CAP. 2260 -UPB 12.1.002 - CAP.2163 - UPB 12.1.004 -CAPP 2155 2253 CAPP. 2280- 2281- 2282- 2283- 2284)	I2155_S	SPESE PER INTERVENTI RELATIVI ALLAFARMACOVIGILANZA - LEGGE 449 DEL 23/12/1997,ART. 36, COMMA 14 - (RIF. CAP. 2001_E; 02213_E) -ALTRI CONTR. SOCIALI	1.000,00		-	-	-	-	1.000,00	1.000,00	2.000,00
02001_E	ART.20,C.2- QUOTE VINCOLATE DEL FONDO SANITARIODESTINATE A SPESE CORRENTI (RIF.S/UPB 12.1.001 -CAP. 2260 -UPB 12.1.002 - CAP.2163 - UPB 12.1.004 -CAPP 2155 2253 CAPP. 2280- 2281- 2282- 2283- 2284)	A2260_S	ART.20,C.2- QUOTA F.SAN.NAZ. PER BORSE DEI CORSIDI FORMAZIONE SPECIFICA IN MEDICINA GENERALE(D.LGS 8/8/91,N. 256) (RIF. CAP.2001_E - 2169_E)- SERVIZI SANITARI	-		-	-	-	-	2.081,92	-	-	2.081,92

02446_E	ENTRATE DERIVANTI DALL'ATTIVIT L DI ACCERTAMENTO,ISPEZIONE E CONTROLLO DELL'EFFICIENZA ENERGETICAEGLI IMPIANTI TERMICI AI SENSI DELL'ART.10 DELDPR 74/2013. ART. 10, LR. 17/2015ALTRE ENTRATE CORRENTI N.A.C.	05543_S	RIMBORSO SPESE ALLE AUTORIT L COMPETENTI PER LE ATTIVIT L DI ACCERTAMENTO E ISPEZIONE DEGLI IMPIANTITERMICI AI SENSI DELL'ART.8, C. 5, DPR 74/2013 EART.10, L.R. 17/2015 -TRASF. CORR. AMM. LOCALI	137.373,03		1.100.689,85	920.000,00	-	-	-	180.689,85	318.062,88
02446_E	ENTRATE DERIVANTI DALL'ATTIVIT L DI ACCERTAMENTO,ISPEZIONE E CONTROLLO DELL'EFFICIENZA ENERGETICAEGLI IMPIANTI TERMICI AI SENSI DELL'ART.10 DELDPR 74/2013. ART. 10, LR. 17/2015ALTRE ENTRATE CORRENTI N.A.C.	05557_S	SPESE PER L'ADEGUAMENTO E GESTIONE DEL CATASTOUNICO REGIONALE DEGLI IMPIANTI TERMICI (CURIT) ECATASTO REG.LE DEGLI ATTESTATI DI PRESTAZIONEENERGETICA (APE) NONCHE' PER ATTIVITA' DI ACCERTAME ISPEZ. ART 3 L.R. 8/2015 E ART.10 L.R.17/2015SERV. INFORMATICI E	55.459,08		140.000,00	8.418,00	-	-	-	131.582,00	187.041,08
02446_E	ENTRATE DERIVANTI DALL'ATTIVIT L DI ACCERTAMENTO,ISPEZIONE E CONTROLLO DELL'EFFICIENZA ENERGETICAEGLI IMPIANTI TERMICI AI SENSI DELL'ART.10 DELDPR 74/2013. ART. 10, LR. 17/2015ALTRE ENTRATE CORRENTI N.A.C.	A5557_S	SPESE PER L'ADEGUAMENTO E GESTIONE DEL CATASTO UNICO REGIONALE DEGLI IMPIANTI TERMICI (CURIT) E CATASTO REG.LE DEGLI ATTESTATI DI PRESTAZIONE ENERGETICA (APE) NONCHE' PER ATTIVITA' DI ACCERTAM E ISPEZIONE ART.3 L.R. 8/2015 E ART.10 L.R. 17/2015SERVIZI FIN	-		40.000,00	20.453,95	-	-	-	19.546,05	19.546,05
02552_E	PROVENTI PER INTERVENTI DI COMPENSAZIONEAMBIENTA-LE PER ATTIVITA' DI CAVA-ART.6,COMMA 5 LR3/1/2000N. 2 MODIFICATO DALLA LR29/12/2003,N.26.(RIF. S/UPB 07.2.002 - CAP. 8332)	A8332_S	UTILIZZO PROVENTI PER INTERVENTI DI COMPENSAZIONEAMBIENTALE PER ATTIVITA' DI CAVA ART.6, COMMA 5,LR03/1/2000, N.2 MODIFICATO DALLA LR 29/12/2003,N.26- (RIF. CAP.2552_E)- CONT. AGLI INV. AMMIN. LOCALI	-		11.353,90	6.292,55	709,43	- 64,13	-	4.351,92	4.416,05

02552_E	PROVENTI PER INTERVENTI DI COMPENSAZIONEAMBIENTA-LE PER ATTIVITA' DI CAVA-ART.6,COMMA 5 LR3/1/2000N. 2 MODIFICATO DALLA LR29/12/2003,N.26.(RIF. S/UPB 07.2.002 - CAP. 8332)	08332_S	UTILIZZO PROVENTI PER INTERVENTI DICOMPENSAZIONE AMBIENTALE PER ATTIVITA' DI CAVA.ART.6, COMMA 5,LR 03/1/2000, N.2 MODIFICATO DALLALR 29/12/2003, N.26 - (RIF. CAP. 2552)	32.542,75		-	-	-	-	-	-	32.542,75
02333_E	FONDI DEL MINISTERO DELLE POLITICHE AGRICOLE EFO-RESTALI PER L'ATTIVITA' DI VIGILANZA SVOLTA DADI-PENDENTI REGIONALI PER GLI INTERVENTI URGENTINE-CESSARI A FRONTEGGIARE L'EMERGENZA IDRICA.(RIF.S/UPB 02.1.005 - CAP. 299). TRASFERIM. AMM.NICENTRALI	00299_S	SPESE PER L'ATTIVITA' DI VIGILANZA SVOLTA DADIPENDENTI REGIONALI PER GLI INTERVENTI URGENTINECESSARI A FRONTEGGIARE L'EMERGENZA IDRICA. FONDIDEL MINISTERO DELLE POLITICHE AGRICOLE E FORESTALI(RIF. CAP. 2333_E) - RETRIBUZIONI IN DENARO	219.138,51		6.016,06	-	4.500,00	-	-	1.516,06	220.654,57
02333_E	FONDI DEL MINISTERO DELLE POLITICHE AGRICOLE EFO-RESTALI PER L'ATTIVITA' DI VIGILANZA SVOLTA DADI-PENDENTI REGIONALI PER GLI INTERVENTI URGENTINE-CESSARI A FRONTEGGIARE L'EMERGENZA IDRICA.(RIF.S/UPB 02.1.005 - CAP. 299). TRASFERIM. AMM.NICENTRALI	B0299_S	SPESE PER L'ATTIVITA' DI VIGILANZA SVOLTA DADIPENDENTI REGIONALI PER GLI INTERVENTI URGENTINECESSARI A FRONTEGGIARE L'EMERGENZA IDRICA.FONDI DEL MINISTERO DELLE POLITICHE AGRICOLE EFORESTALI - (RIF. CAP. 2333_E) - IRAP	14.611,01		-	-	-	-	-	-	14.611,01
02333_E	FONDI DEL MINISTERO DELLE POLITICHE AGRICOLE EFO-RESTALI PER L'ATTIVITA' DI VIGILANZA SVOLTA DADI-PENDENTI REGIONALI PER GLI INTERVENTI URGENTINE-CESSARI A FRONTEGGIARE L'EMERGENZA IDRICA.(RIF.S/UPB 02.1.005 - CAP. 299). TRASFERIM. AMM.NICENTRALI	A0299_S	SPESE PER L'ATTIVITA' DI VIGILANZA SVOLTA DADIPENDENTI REGIONALI PER GLI INTERVENTI URGENTINECESSARI A FRONTEGGIARE L'EMERGENZA IDRICA.FONDI DEL MINISTERO DELLE POLITICHE AGRICOLE EFORESTALI - (RIF. CAP. 2333_E) - CONTRIB. SOCIALI	14.127,32		-	-	-	-	-	-	14.127,32

A2333_E	FONDI DEL MINISTERO DELLE POLITICHE AGRICOLE EFO-RESTALI PER L'ATTIVITA' DI VIGILANZA SVOLTA DADI-PENDENTI REGIONALI PER GLI INTERVENTI URGENTINE-CESSARI A FRONTEGGIARE L'EMERGENZA IDRICA.(RIF.S/UPB 02.1.005 - CAP. 299). - TRASFERIM. AMM.NILOCALI	00299_S	SPESE PER L'ATTIVITA' DI VIGILANZA SVOLTA DADIPENDENTI REGIONALI PER GLI INTERVENTI URGENTINECESSARI A FRONTEGGIARE L'EMERGENZA IDRICA. FONDIDEL MINISTERO DELLE POLITICHE AGRICOLE E FORESTALI(RIF. CAP. 2333_E) - RETRIBUZIONI IN DENARO	82.363,31		11.230,69	-	4.500,00	-	-	6.730,69	89.094,00
A2333_E	FONDI DEL MINISTERO DELLE POLITICHE AGRICOLE EFO-RESTALI PER L'ATTIVITA' DI VIGILANZA SVOLTA DADI-PENDENTI REGIONALI PER GLI INTERVENTI URGENTINE-CESSARI A FRONTEGGIARE L'EMERGENZA IDRICA.(RIF.S/UPB 02.1.005 - CAP. 299). - TRASFERIM. AMM.NILOCALI	A0299_S	SPESE PER L'ATTIVITA' DI VIGILANZA SVOLTA DADIPENDENTI REGIONALI PER GLI INTERVENTI URGENTINECESSARI A FRONTEGGIARE L'EMERGENZA IDRICA.FONDI DEL MINISTERO DELLE POLITICHE AGRICOLE EFORESTALI - (RIF. CAP. 2333_E) - CONTRIB. SOCIALI	14.576,22		-	-	-	-	-	-	14.576,22
A2333_E	FONDI DEL MINISTERO DELLE POLITICHE AGRICOLE EFO-RESTALI PER L'ATTIVITA' DI VIGILANZA SVOLTA DADI-PENDENTI REGIONALI PER GLI INTERVENTI URGENTINE-CESSARI A FRONTEGGIARE L'EMERGENZA IDRICA.(RIF.S/UPB 02.1.005 - CAP. 299). - TRASFERIM. AMM.NILOCALI	B0299_S	SPESE PER L'ATTIVITA' DI VIGILANZA SVOLTA DADIPENDENTI REGIONALI PER GLI INTERVENTI URGENTINECESSARI A FRONTEGGIARE L'EMERGENZA IDRICA.FONDI DEL MINISTERO DELLE POLITICHE AGRICOLE EFORESTALI - (RIF. CAP. 2333_E) - IRAP	5.045,48		-	-	-	-	-	-	5.045,48
00928_E	RISORSE TRASFERITE DALLA REGIONE TOSCANA PER LA COOPERAZIONE TERRITORIALE EUROPEA NELL'AMBITODELL'OB.3 2007/2013.(RIF. CAPP. 00690_S - A0690_S)	00690_S	RISORSE PER LA COOPERAZIONE TERRITORIALE EUROPEANELL'AMBITO DELL'OB.3 2007/2013 - ALTRI SERVIZI.(RIF. CAP. 00928_E)	115,92		-	-	-	-	-	-	115,92
00928_E	RISORSE TRASFERITE DALLA REGIONE TOSCANA PER LA COOPERAZIONE TERRITORIALE EUROPEA NELL'AMBITODELL'OB.3 2007/2013.(RIF. CAPP. 00690_S - A0690_S)	A0690_S	RISORSE PER LA COOPERAZIONE TERRITORIALE EUROPEANELL'AMBITO DELL'OB.3 2007/2013-EVENTI E TRASFERTE(RIF. CAP. 00928_E)	2.121,39		-	-	-	-	-	-	2.121,39

01222_E	RISORSE TRASFERITE DALL'UNIONE EUROPEA PER LACOOPERAZIONE TERRITORIALE EUROPEA.TRASF. CORR. U.E.(RIF. CAP. 00691_S)	00691_S	RISORSE DELL' UNIONE EUROPEA PER LA COOPERAZIONETERRITORIALE EUROPEA(RIF. CAP. 01222_E)	15.000,00		-	-	-	-	-	-	15.000,00
01222_E	RISORSE TRASFERITE DALL'UNIONE EUROPEA PER LACOOPERAZIONE TERRITORIALE EUROPEA.TRASF. CORR. U.E.(RIF. CAP. 00691_S)	A0691_S	RISORSE DELL' UNIONE EUROPEA PER LA COOPERAZIONETERRITORIALE EUROPEA(RIF. CAP. 01222_E)	3.000,00		-	-	-	-	-	-	3.000,00
01939_E	FONDI DI CUI ALLA DELIBERA CIPE 36/2002 PERILRAFFORZAMENTO DEL NUCLEO REGIONALE CONTIPUBBLICITERRITORIALI.(RIF.S/UPB 14.1.005 - CAP.702)	00702_S	FONDO DI PREMIALITA' (DELIBERA CIPE 36/2002)FINALIZZATO AL SUPPORTO TECNICO, ALLA FORMAZIONENONCHE' ALL'ACQUISTO DI BENI E SERVIZI PER ILRAFFORZAMENTO DELL'ATTIVITA' DEL NUCLEO REGIONALECONTI PUBBLICI TERRITORIALI. (RIF. E/UPB 2.01.010-CAP. 1939) - RETR	549.150,51		-	-	-	-	-	-	549.150,51
01939_E	FONDI DI CUI ALLA DELIBERA CIPE 36/2002 PERILRAFFORZAMENTO DEL NUCLEO REGIONALE CONTIPUBBLICITERRITORIALI.(RIF.S/UPB 14.1.005 - CAP.702)	A0702_S	FONDO DI PREMIALITA' (DELIBERA CIPE 36/2002)FINALIZZATO AL SUPPORTO TECNICO, ALLA FORMAZIONENONCHE' ALL'ACQUISTO DI BENI E SERVIZI PER ILRAFFORZAMENTO DELL'ATTIVITA' DEL NUCLEO REGIONALECONTI PUBBLICI TERRITORIALI. (RIF. E/UPB 2.01.010-CAP. 1939) - CONT	4.500,00		-	-	-	-	-	-	4.500,00
01939_E	FONDI DI CUI ALLA DELIBERA CIPE 36/2002 PERILRAFFORZAMENTO DEL NUCLEO REGIONALE CONTIPUBBLICITERRITORIALI.(RIF.S/UPB 14.1.005 - CAP.702)	B0702_S	FONDO DI PREMIALITA' (DELIBERA CIPE 36/2002)FINALIZZATO AL SUPPORTO TECNICO, ALLA FORMAZIONENONCHE' ALL'ACQUISTO DI BENI E SERVIZI PER ILRAFFORZAMENTO DELL'ATTIVITA' DEL NUCLEO REGIONALECONTI PUBBLICI TERRITORIALI. (RIF. E/UPB 2.01.010-CAP. 1939) IRAP	600,00		-	-	-	-	-	-	600,00

01939_E	FONDI DI CUI ALLA DELIBERA CIPE 36/2002 PERILRAFFORZAMENTO DEL NUCLEO REGIONALE CONTIPUBBLICITERRITORIALI.(RIF.S/UPB 14.1.005 - CAP.702)	E0702_S	FONDO DI PREMIALITA' (DELIBERA CIPE 36/2002)FINALIZZATO AL SUPPORTO TECNICO, ALLA FORMAZIONENONCHE' ALL'ACQUISTO DI BENI E SERVIZI PER ILRAFFORZAMENTO DELL'ATTIVITA' DEL NUCLEO REGIONALECONTI PUBBLICI TERRITORIALI. (RIF. E/UPB 2.01.010-CAP. 1939) - RAP	602,32		-	-	-	-	-	-	602,32
01939_E	FONDI DI CUI ALLA DELIBERA CIPE 36/2002 PERILRAFFORZAMENTO DEL NUCLEO REGIONALE CONTIPUBBLICITERRITORIALI.(RIF.S/UPB 14.1.005 - CAP.702)	G0702_S	FONDO DI PREMIALITA' (DELIBERA CIPE 36/2002)FINALIZZATO AL SUPPORTO TECNICO, ALLA FORMAZIONENONCHE' ALL'ACQUISTO DI BENI E SERVIZI PER ILRAFFORZAMENTO DELL'ATTIVITA' DEL NUCLEO REGIONALECONTI PUBBLICI TERRITORIALI. (RIF. E/UPB 2.01.010-CAP. 1939) - UTE	1.416,70		-	-	-	-	-	-	1.416,70
01939_E	FONDI DI CUI ALLA DELIBERA CIPE 36/2002 PERILRAFFORZAMENTO DEL NUCLEO REGIONALE CONTIPUBBLICITERRITORIALI.(RIF.S/UPB 14.1.005 - CAP.702)	K0702_S	FONDO DI PREMIALITA' (DELIBERA CIPE 36/2002)FINALIZZATO AL SUPPORTO TECNICO, ALLA FORMAZIONENONCHE' ALL'ACQUISTO DI BENI E SERVIZI PER ILRAFFORZAMENTO DELL'ATTIVITA' DEL NUCLEO REGIONALECONTI PUBBLICI TERRITORIALI. (RIF. E/UPB 2.01.010-CAP. 1939) - MAC	6.954,06		-	-	-	-	-	-	6.954,06
01939_E	FONDI DI CUI ALLA DELIBERA CIPE 36/2002 PERILRAFFORZAMENTO DEL NUCLEO REGIONALE CONTIPUBBLICITERRITORIALI.(RIF.S/UPB 14.1.005 - CAP.702)	L0702_S	FONDO DI PREMIALITA' (DELIBERA CIPE 36/2002)FINALIZZATO AL SUPPORTO TECNICO, ALLA FORMAZIONENONCHE' ALL'ACQUISTO DI BENI E SERVIZI PER ILRAFFORZAMENTO DELL'ATTIVITA' DEL NUCLEO REGIONALECONTI PUBBLICI TERRITORIALI. (RIF. E/UPB 2.01.010-CAP. 1939) - HAR	1.000,00		-	-	-	-	-	-	1.000,00

01939_E	FONDI DI CUI ALLA DELIBERA CIPE 36/2002 PERILRAFFORZAMENTO DEL NUCLEO REGIONALE CONTIPUBBLICITERRITORIALI.(RIF.S/UPB 14.1.005 - CAP.702)	N0702_S	FONDO DI PREMIALITA' (DELIBERA CIPE 36/2002)FINALIZZATO AL SUPPORTO TECNICO, ALLA FORMAZIONENONCHE' ALL'ACQUISTO DI BENI E SERVIZI PER ILRAFFORZAMENTO DELL'ATTIVITA' DEL NUCLEO REGIONALECONTI PUBBLICI TERRITORIALI. (RIF. E/UPB 2.01.010-CAP. 1939) -SOFT	53.362,00		-	-	-	-	-	-	53.362,00
01939_E	FONDI DI CUI ALLA DELIBERA CIPE 36/2002 PERILRAFFORZAMENTO DEL NUCLEO REGIONALE CONTIPUBBLICITERRITORIALI.(RIF.S/UPB 14.1.005 - CAP.702)	P0702_S	FONDO DI PREMIALITA' (DELIBERA CIPE 36/2002)FINALIZZATO AL SUPPORTO TECNICO, ALLA FORMAZIONE NONCHE'ALL'ACQUISTO DI BENI E SERVIZI PER IL RAFFORZAMENTO DELL'ATTIVITA' DEL NUCLEO REGIONALE CONTI PUBBLICI - SERVIZI AMMINISTRATIVI(RIF. 01939_E)	73.953,27		-	-	-	-	-	-	73.953,27
01933_E	FONDO PER IL FUNZIONAMENTO DEI NUCLEI DIVALUTA-ZIONE. LEGGE 144 DEL 17/05/1999, ART.1,COMMA 7.(RIF. S/UPB 14.1.003 - CAP. 715)	00715_S	SPESE PER IL FUNZIONAMENTO DEI NUCLEI DIVALUTAZIONE, LEGGE 144 DEL 17/05/1999, ART.1,COMMA 7 - (RIF. CAP. 1933_E) - LAVORO FLESSIBILE	124.020,00		-	-	-	-	-	-	124.020,00
01933_E	FONDO PER IL FUNZIONAMENTO DEI NUCLEI DIVALUTA-ZIONE. LEGGE 144 DEL 17/05/1999, ART.1,COMMA 7.(RIF. S/UPB 14.1.003 - CAP. 715)	C0715_S	SPESE PER IL FUNZIONAMENTO DEI NUCLEI DIVALUTAZIONE.LEGGE 144 DEL 17/05/1999, ART.1,COMMA 7 - (RIF. CAP. 1933_E) - TRASFER. CORRENTI AMM.NILOCALI	1.320.263,91		-	-	-	-	-	-	1.320.263,91
01933_E	FONDO PER IL FUNZIONAMENTO DEI NUCLEI DIVALUTA-ZIONE. LEGGE 144 DEL 17/05/1999, ART.1,COMMA 7.(RIF. S/UPB 14.1.003 - CAP. 715)	D0715_S	SPESE PER IL FUNZIONAMENTO DEI NUCLEI DIVALUTAZIONE, LEGGE 144 DEL 17/05/1999, ART.1,COMMA 7 - (RIF. CAP. 1933_E) - PRESTAZ. PROF.LI ESPECIALISTICHE	7.478,75		-	-	-	-	-	-	7.478,75
01933_E	FONDO PER IL FUNZIONAMENTO DEI NUCLEI DIVALUTA-ZIONE. LEGGE 144 DEL 17/05/1999, ART.1,COMMA 7.(RIF. S/UPB 14.1.003 - CAP. 715)	E0715_S	SPESE PER IL FUNZIONAMENTO DEI NUCLEI DIVALUTAZIONE. LEGGE 144 DEL 17/05/1999, ART.1,COMMA 7. (RIF. CAP. 1933_E) - EVENTI PUBBLICITA'	7.000,00		2.000,00	-	2.000,00	-	-	-	7.000,00

01933_E	FONDO PER IL FUNZIONAMENTO DEI NUCLEI DIVALUTA-ZIONE. LEGGE 144 DEL 17/05/1999, ART.1,COMMA 7.(RIF. S/UPB 14.1.003 - CAP. 715)	F0715_S	SPESE PER IL FUNZIONAMENTO DEI NUCLEI DIVALUTAZIONE. LEGGE 144 DEL 17/05/1999, ART.1,COMMA 7. (RIF. CAP. 1933_E) - SERV. INFORMATICI E DITELECOMUNICAZIONI	500,00		-	-	-	-	-	-	500,00
01933_E	FONDO PER IL FUNZIONAMENTO DEI NUCLEI DIVALUTA-ZIONE. LEGGE 144 DEL 17/05/1999, ART.1,COMMA 7.(RIF. S/UPB 14.1.003 - CAP. 715)	G0715_S	SPESE PER IL FUNZIONAMENTO DEI NUCLEI DIVALUTAZIONE. LEGGE 144 DEL 17/05/1999, ART.1,COMMA 7. (RIF. CAP. 1933_E)- GIORNALI RIVISTE PUBBLICAZ.	2.000,00		-	-	-	-	-	-	2.000,00
01933_E	FONDO PER IL FUNZIONAMENTO DEI NUCLEI DIVALUTA-ZIONE. LEGGE 144 DEL 17/05/1999, ART.1,COMMA 7.(RIF. S/UPB 14.1.003 - CAP. 715)	H0715_S	SPESE PER IL FUNZIONAMENTO DEI NUCLEI DIVALUTAZIONE. LEGGE 144 DEL 17/05/1999, ART.1,COMMA 7. (RIF. CAP. 1933_E) - CONSULENZE	14.280,00		-	-	-	-	-	-	14.280,00
01933_E	FONDO PER IL FUNZIONAMENTO DEI NUCLEI DIVALUTA-ZIONE. LEGGE 144 DEL 17/05/1999, ART.1,COMMA 7.(RIF. S/UPB 14.1.003 - CAP. 715)	I0715_S	SPESE PER IL FUNZIONAMENTO DEI NUCLEI DIVALUTAZIONE. LEGGE 144 DEL 17/05/1999, ART.1,COMMA 7. (RIF. CAP. 1933_E) - UTENZE E CANONI	288,00		-	-	-	-	-	-	288,00
01933_E	FONDO PER IL FUNZIONAMENTO DEI NUCLEI DIVALUTA-ZIONE. LEGGE 144 DEL 17/05/1999, ART.1,COMMA 7.(RIF. S/UPB 14.1.003 - CAP. 715)	J0715_S	SPESE PER IL FUNZIONAMENTO DEI NUCLEI DIVALUTAZIONE.LEGGE 144 DEL 17/05/1999, ART.1,COMMA 7. (RIF. E/UPB 2.01.010 - CAP. 1933)- SERVIZI DIFORMAZIONE	7.000,00		12.000,00	12.000,00	-	-	-	-	7.000,00
01933_E	FONDO PER IL FUNZIONAMENTO DEI NUCLEI DIVALUTA-ZIONE. LEGGE 144 DEL 17/05/1999, ART.1,COMMA 7.(RIF. S/UPB 14.1.003 - CAP. 715)	K0715_S	SPESE PER IL FUNZIONAMENTO DEI NUCLEI DIVALUTAZIONE.LEGGE 144 DEL 17/05/1999, ART.1,COMMA 7. (RIF. E/UPB 2.01.010 - CAP. 1933)- SERVIZIAUSILIARI	18.000,00		-	-	-	-	-	-	18.000,00
01933_E	FONDO PER IL FUNZIONAMENTO DEI NUCLEI DIVALUTA-ZIONE. LEGGE 144 DEL 17/05/1999, ART.1,COMMA 7.(RIF. S/UPB 14.1.003 - CAP. 715)	L0715_S	SPESE PER IL FUNZIONAMENTO DEI NUCLEI DIVALUTAZIONE.LEGGE 144 DEL 17/05/1999, ART.1,COMMA 7. (RIF. E/UPB 2.01.010 - CAP. 1933)- TRASFER.CORRENTI AMM.NI CENTRALI	20.000,00		-	-	-	-	-	-	20.000,00

01933_E	FONDO PER IL FUNZIONAMENTO DEI NUCLEI DIVALUTA-ZIONE. LEGGE 144 DEL 17/05/1999, ART.1,COMMA 7.(RIF. S/UPB 14.1.003 - CAP. 715)	M0715_S	SPESE PER IL FUNZIONAMENTO DEI NUCLEI DIVALUTAZIONE.LEGGE 144 DEL 17/05/1999, ART.1,COMMA 7. (RIF. E/UPB 2.01.010 - CAP. 1933)- ALTRI BENIDI CONSUMO	500,00		-	-	-	-	-	-	500,00
01933_E	FONDO PER IL FUNZIONAMENTO DEI NUCLEI DIVALUTA-ZIONE. LEGGE 144 DEL 17/05/1999, ART.1,COMMA 7.(RIF. S/UPB 14.1.003 - CAP. 715)	N0715_S	SPESE PER IL FUNZIONAMENTO DEI NUCLEI DIVALUTAZIONE.LEGGE 144 DEL 17/05/1999, ART.1,COMMA 7. (RIF. E/UPB 2.01.010 - CAP. 1933)- HARDWARE	12.544,14		-	-	-	-	-	-	12.544,14
01933_E	FONDO PER IL FUNZIONAMENTO DEI NUCLEI DIVALUTA-ZIONE. LEGGE 144 DEL 17/05/1999, ART.1,COMMA 7.(RIF. S/UPB 14.1.003 - CAP. 715)	P0715_S	SPESE PER IL FUNZIONAMENTO DEI NUCLEI DIVALUTAZIONE.LEGGE 144 DEL 17/05/1999, ART.1,COMMA 7. (RIF. E/UPB 2.01.010 - CAP. 1933)- SOFTWARE	15.000,00		-	-	-	-	-	-	15.000,00
01933_E	FONDO PER IL FUNZIONAMENTO DEI NUCLEI DIVALUTA-ZIONE. LEGGE 144 DEL 17/05/1999, ART.1,COMMA 7.(RIF. S/UPB 14.1.003 - CAP. 715)	Q0715_S	SPESE PER IL FUNZIONAMENTO DEI NUCLEI DIVALUTAZIONE.LEGGE 144 DEL 17/05/1999, ART.1,COMMA 7. (RIF. E/UPB 2.01.010 - CAP. 1933)- UTILIZZOBENI DI TERZI	3.600,00		-	-	-	-	-	-	3.600,00
01933_E	FONDO PER IL FUNZIONAMENTO DEI NUCLEI DIVALUTA-ZIONE. LEGGE 144 DEL 17/05/1999, ART.1,COMMA 7.(RIF. S/UPB 14.1.003 - CAP. 715)	R0715_S	SPESE PER IL FUNZIONAMENTO DEI NUCLEI DIVALUTAZIONE.LEGGE 144 DEL 17/05/1999, ART.1,COMMA 7. (RIF. E/UPB 2.01.010 - CAP. 1933)- SERVIZI AMM.VI	5.000,00		-	-	-	-	-	-	5.000,00
01933_E	FONDO PER IL FUNZIONAMENTO DEI NUCLEI DIVALUTA-ZIONE. LEGGE 144 DEL 17/05/1999, ART.1,COMMA 7.(RIF. S/UPB 14.1.003 - CAP. 715)	S0715_S	SPESE PER IL FUNZIONAMENTO DEI NUCLEI DI VALUTAZIONE. LEGGE 144 DEL 17/05/1999, ART. 1, COMMA 7.ALTRI SERVIZI GENERALI - (RIF. CAP. 1933_E).	62.614,09		59.687,28	25.820,08	33.867,20	-	-	-	62.614,09
02712_E	RISORSE PREMIALI DEL PO 2014-2020 RAFFORZAMENTODEL SISTEMA CPT (DELIBERA CIPE 48/2017) - (RIF. CAP. 734_S)	00734_S	RISORSE PREMIALI DEL PO 2014-2020 RAFFORZAMENTODEL SISTEMA CPT (DELIBERA CIPE 48/2017) -(RIF. CAP. 02712_E) - SERVIZI AMMINISTRATIVI	-		66.630,00	66.630,00	-	-	-	-	-

02712_E	RISORSE PREMIALI DEL PO 2014-2020 RAFFORZAMENTODEL SISTEMA CPT (DELIBERA CIPE 48/2017) -(RIF. CAP. 734_S)	A0734_S	RISORSE PREMIALI DEL PO 2014-2020 RAFFORZAMENTODEL SISTEMA CPT (DELIBERA CIPE 48/2017) -(RIF. CAP. 02712_E) - ORGANIZZ. EVENTI,PUBBLICITA' E SERV. PER TRASFERTA	-		1.402,80	1.402,80	-	-	-	-	-
02712_E	RISORSE PREMIALI DEL PO 2014-2020 RAFFORZAMENTODEL SISTEMA CPT (DELIBERA CIPE 48/2017) -(RIF. CAP. 734_S)	B0734_S	RISORSE PREMIALI DEL PO 2014-2020 RAFFORZAMENTODEL SISTEMA CPT (DELIBERA CIPE 48/2017) -(RIF. CAP. 02712_E) - ACQUISTO DI SERVIZI PERFORMAZIONE E ADDESTRAMENTO DEL PERSONALE DELL'ENTE	-		255,43	-	-	-	-	255,43	255,43
02758_E	FONDI ISTAT PER LA REALIZZAZIONE DEL 'VICENSIMEN-TO GENERALE DELL'AGRICOLTURA E DI ALTREINDAGINISTATISTICHE'.(RIF.S/UPB 14.1.006 - CAP.742)	E0742_S	SPESE PER LA REALIZZAZIONE DEL VI CENSIMENTOGENERALE DELL'AGRICOLTURA E DI ALTRE INDAGINISTATISTICHE. FONDI ISTAT. (RIF.CAP. 2758_E)- RAPPR.,ORG.EVENTI PUBBLICITA	128.024,60		-	-	-	-	-	-	128.024,60
02758_E	FONDI ISTAT PER LA REALIZZAZIONE DEL 'VICENSIMEN-TO GENERALE DELL'AGRICOLTURA E DI ALTREINDAGINISTATISTICHE'.(RIF.S/UPB 14.1.006 - CAP.742)	J0742_S	SPESE PER LA REALIZZAZIONE DEL VI CENSIMENTOGENERALE DELL'AGRICOLTURA E DI ALTRE INDAGINISTATISTICHE. FONDI ISTAT. (RIF. E/UPB 2.03.001 -CAP. 2758)- ACQ. SERV.PER FORMAZ.PERSONALE ENTE	4.000,00		-	-	-	-	-	-	4.000,00
02758_E	FONDI ISTAT PER LA REALIZZAZIONE DEL 'VICENSIMEN-TO GENERALE DELL'AGRICOLTURA E DI ALTREINDAGINISTATISTICHE'.(RIF.S/UPB 14.1.006 - CAP.742)	K0742_S	SPESE PER LA REALIZZAZIONE DEL VI CENSIMENTOGENERALE DELL'AGRICOLTURA E DI ALTRE INDAGINISTATISTICHE. FONDI ISTAT. (RIF. E/UPB 2.03.001 -CAP. 2758)-SERVIZI AUS. PER FUNZIONAMENTO ENTE	1.402,20		-	-	-	-	-	-	1.402,20
02758_E	FONDI ISTAT PER LA REALIZZAZIONE DEL 'VICENSIMEN-TO GENERALE DELL'AGRICOLTURA E DI ALTREINDAGINISTATISTICHE'.(RIF.S/UPB 14.1.006 - CAP.742)	M0742_S	SPESE PER LA REALIZZAZIONE DEL VI CENSIMENTOGENERALE DELL'AGRICOLTURA E DI ALTRE INDAGINISTATISTICHE. FONDI ISTAT. (RIF.CAP. 2758_E)- ALTRI BENI DI CONSUMO	500,00		-	-	-	-	-	-	500,00

02758_E	FONDI ISTAT PER LA REALIZZAZIONE DEL 'VICENSIMEN-TO GENERALE DELL'AGRICOLTURA E DI ALTREINDAGINISTATISTICHE'.(RIF.S/UPB 14.1.006 - CAP.742)	N0742_S	SPESE PER LA REALIZZAZIONE DEL VI CENSIMENTOGENERALE DELL'AGRICOLTURA E DI ALTRE INDAGINISTATISTICHE. FONDI ISTAT. (RIF.CAP. 2758_E)- HARDWARE	3.000,00		-	-	-	-	-	-	3.000,00
02758_E	FONDI ISTAT PER LA REALIZZAZIONE DEL 'VICENSIMEN-TO GENERALE DELL'AGRICOLTURA E DI ALTREINDAGINISTATISTICHE'.(RIF.S/UPB 14.1.006 - CAP.742)	Q0742_S	SPESE PER LA REALIZZAZIONE DEL VI CENSIMENTOGENERALE DELL'AGRICOLTURA E DI ALTRE INDAGINISTATISTICHE. FONDI ISTAT. (RIF.CAP. 2758_E)- UTILIZZO BENI DI TERZI	1.200,00		-	-	-	-	-	-	1.200,00
00155_E	IMPOSTA REGIONALE SUI RIFIUTI SOLIDI E FANGHIPALABILI, L.R. 21.10.97 N.30	00853_S	CONCORSO DELLA REGIONE NELLA SPESA PER LA GESTIONEDELLA DELEGA DA PARTE DELLE PROVINCE IN MATERIA DITRIBUTO SPECIALE SULLE DISCARICHE- L.R. 21.10.97N.30	46.491,52		-	-	-	-	-	-	46.491,52
00155_E	IMPOSTA REGIONALE SUI RIFIUTI SOLIDI E FANGHIPALABILI, L.R. 21.10.97 N.30	07153_S	QUOTA DELL'IMPOSTA REGIONALE SUI RIFIUTI SOLIDI DICUI ALLA L.R. 30/97 PER INTERVENTI DI MESSA IN SICUREZZA PERMANENTE,RIMOZIONE RIFIUTI,BONIFICA E INDAGINI -ART.3, L.549/1995 E S.M.I.- CONTRIBUTI INVESTIM AMM.NI LOCALI -(RIF. CAP. 00155_E)	-		400.000,00	238.108,99	160.000,00	-	1.260,90	3.151,91	3.151,91
00155_E	IMPOSTA REGIONALE SUI RIFIUTI SOLIDI E FANGHIPALABILI, L.R. 21.10.97 N.30	07155_S	QUOTA DELL'IMPOSTA REGIONALE SUI RIFIUTI SOLIDI DICUI ALLA L.R. 30/97 PER CONTRIBUTI PER LA PROMOZIONE DEL PASSAGGIO AL SISTEMA DI TARIFFAZIONE PUNTUALE ART.3, L.549/1995 E S.M.I. -TRASF. CORRENTIAMM.NI LOCALI - (RIF. CAP. 00155_E)	-		318.011,23	21.685,00	-	-	-	296.326,23	296.326,23

00155_E	IMPOSTA REGIONALE SUI RIFIUTI SOLIDI E FANGHIPALABILI, L.R. 21.10.97 N.30	07156_S	QUOTA DELL'IMPOSTA REGIONALE SUI RIFIUTI SOLIDI DICUI ALLA L.R.30/97 PER CONTRIBUTI PER MANUTENZIONEORDINARIA AREE NATURALI PROTETTE-ART.3,L. 549/1995E S.M.I.-TRASF.CORRENTI AMM.NI LOCALI(RIF. CAP. 00155_E)	-		440.000,00	420.000,00	20.000,00	-	-	-	-
00155_E	IMPOSTA REGIONALE SUI RIFIUTI SOLIDI E FANGHIPALABILI, L.R. 21.10.97 N.30	07157_S	QUOTA DELL'IMPOSTA REGIONALE SUI RIFIUTI SOLIDI DICUI ALLA L.R. 30/97 PER ATTIVITA' DI COMUNICAZIONE-ART. 3, L. 549/1995 E S.M.I.-ORG.EVENTI E PUBBLICITA' - (RIF. CAP. 00155_E).	-		125.000,00	60.266,00	-	-	-	64.734,00	64.734,00
00155_E	IMPOSTA REGIONALE SUI RIFIUTI SOLIDI E FANGHIPALABILI, L.R. 21.10.97 N.30	07160_S	QUOTA DELL'IMPOSTA REGIONALE SUI RIFIUTI SOLIDI DICUI ALLA L.R. 30/97 PER AGGIORNAMENTO PROGRAMMAZIONE REGIONALE IN MATERIA DI RIFIUTI E BONIFICHE - ART. 3, L. 549/1995 E S.M.I. - PTREST. PROF. ESPECIALISTICHE - (RIF. CAP. 00155_E).	-		50.000,00	-	-	-	-	50.000,00	50.000,00
00155_E	IMPOSTA REGIONALE SUI RIFIUTI SOLIDI E FANGHIPALABILI, L.R. 21.10.97 N.30	07161_S	QUOTA DELL'IMPOSTA REGIONALE SUI RIFIUTI SOLIDI DICUI ALLA L.R. 30/97 PER CONTRIBUTI AD ATTIVITA' DICOMUNICAZIONE - ART. 3, L. 549/1995 E S.M.I.-TRASF. CORRENTI AMM.NI LOCALI (RIF. CAP. 00155_E)	-		10.000,00	10.000,00	-	-	-	-	-
00155_E	IMPOSTA REGIONALE SUI RIFIUTI SOLIDI E FANGHIPALABILI, L.R. 21.10.97 N.30	A4808_S	QUOTA DELL'IMPOSTA REGIONALE SUI RIFIUTI SOLIDI DICUI ALLA L.R. 30/97 PER ATTIVITA' DI ANALISI E VALUTAZIONI GEOLOGICHE E GEOTECNICHE FINALIZZATE ALLAVERIFICA DI EVENTUALI INTERVENTI DI MESSA INSICUREEZZA - ART. 3, L. 549/1995 E S.M.I. -TRASF. CORR. A AMM. CENTRALI - (RIF. CAP. 00155_E)	-		30.000,00	20.000,00	-	-	-	10.000,00	10.000,00
00155_E	IMPOSTA REGIONALE SUI RIFIUTI SOLIDI E FANGHIPALABILI, L.R. 21.10.97 N.30	04816_S	QUOTA TRIBUTO ECO TASSA A FAVORE DEI COMUNI OVESONO UBICATE LE DISCARICHE O GLI IMPIANTI E LIMITROFI. ART. 13 BIS, L.R. 30/97	-		75.000,00	74.964,76	-	-	-	35,24	35,24

00155_E	IMPOSTA REGIONALE SUI RIFIUTI SOLIDI E FANGHIPALABILI, L.R. 21.10.97 N.30	05112_S	QUOTA IMPOSTA REG.LE SUI RIFIUTI SOLIDI DI CUI L.R. 30/97 PER ATTUAZIONE DEI PROGRAMMI PERCONTENIM. PRODUZIONE RIFIUTI E PER GLI ACCORDIDI PROGR. PER GESTIONE RIFIUTI SPECIALI -L.R.21.10.1997 N.30, ART. 14 E L.R. 13.05.2009,N.11, ARTT. 19 E 23 - TRASF. CORR. AMM.NI LOCALI	119.754,28		-	-	-	-	-	-	119.754,28
COFINANZ. NAZ.LE		00739/8020_S	OBIETTIVO 5 B - 1994/1999 - ASSISTENZATECNICAALL'ATTUAZIONE - L.R.13.4.95 N.29--FINANZIAMENTO CON FONDI PROPRI REGIONALI-	37.739,51		-	-	-	-	-	-	37.739,51
COFINANZ. NAZ.LE		D2024_S	SPESE PER INDAGINI DI MICRO ZONAZIONESISMICA.LEGGE 24/06/2009, N. 77 - OPCM52/2013.COFINANZIAMENTO FONDI REGIONALI - SERVIZIINFORMATICI	26.733,40		-	-	-	-	-	-	26.733,40
COFINANZ. NAZ.LE		02710_S	SPESE PER LA PREDISPOSIZIONE DI ATTREZZATUREPERFACILITARE L'AVVIAMENTO AL LAVORO DEICIECHI(D.P.R. 23.12.1978 - ART.8,L.29.3.85,N.113).-TRASF. CORRENTI AMM.NILOCALI	141.445,71		-	-	-	-	-	-	141.445,71
COFINANZ. NAZ.LE		02802_S	FONDO PER L'ATTUAZIONE DELLE NORME IN MATERIADIAGEVOLAZIONI CONTRIBUTIVE AGLI APPRENDISTIARTIGIANI. ART. 48, LEGGE 449/97	507.444,97		-	-	-	-	-	-	507.444,97
COFINANZ. NAZ.LE		02804/8020_S	POR FSE 2014-2020: ASSE OCCUPAZIONE-PRIORITA' 8.1ACCESSO ALL'OCCUPAZIONE-COFINANZIAMENTO REGIONALE-BORSE DI STUDIO	-		9.240,00	8.640,00	-	-	-	600,00	600,00
COFINANZ. NAZ.LE		A2804/8020_S	POR FSE 2014-2020: ASSE OCCUPAZIONE-PRIORITA' 8.1ACCESSO ALL'OCCUPAZIONE-COFINANZIAMENTO REGIONALE- IRAP	-		785,40	735,00	-	-	-	50,40	50,40

COFINANZ. NAZ.LE		B2804/8020_S	POR FSE 2014-2020: ASSE OCCUPAZIONE-PRIORITA' 8.1ACCESSO ALL'OCCUPAZIONE-COFINANZIAMENTO REGIONALE-TRASF. CORRENTI ALTRE IMPRESE	14.567,72		863.297,59	220.542,71	310.840,28	- 141.678,30	84.641,27	416.555,87	572.801,89
COFINANZ. NAZ.LE		C2804/8020_S	POR FSE 2014-2020: ASSE OCCUPAZIONE-PRIORITA' 8.1ACCESSO ALL'OCCUPAZIONE-COFINANZIAMENTO REGIONALE- TRASF. CORRENTI AMM.NI LOCALI	-		-	-	-	- 6.660,91	14.656,00	14.656,00	21.316,91
COFINANZ. NAZ.LE		C2805/8020_S	POR FSE 2014-2020: ASSE OCCUPAZIONE-PRIORITA' 8.2INTEGRAZIONE SOSTENIBILE NEL MERCATO DEL LAVORO-COFINANZIAMENTO REGIONALE -TRASF.CORRENTI AMM.NI LOCALI	-		186.140,64	74.456,26	111.684,38	-	2.400,00	2.400,00	2.400,00
COFINANZ. NAZ.LE		B2805/8020_S	POR FSE 2014-2020: ASSE OCCUPAZIONE-PRIORITA' 8.2INTEGRAZIONE SOSTENIBILE NEL MERCATO DEL LAVORO-COFINANZIAMENTO REGIONALE -TRASF.CORRENTI ALTREIMPRESE	374,70		73.918,23	21.468,90	-	- 53.309,90	13.935,00	66.384,33	120.068,93
COFINANZ. NAZ.LE		D2804/8020_S	POR FSE 2014-2020: ASSE OCCUPAZIONE-PRIORITA' 8.1ACCESSO ALL'OCCUPAZIONE-COFINANZIAMENTOREGIONALE-ALTRI SERVIZI	-		4.117,50	-	4.117,50	-	10.761,30	10.761,30	10.761,30
COFINANZ. NAZ.LE		E2804/8020_S	POR FSE 2014-2020 PRIORITA' 8.1 MICROCREDITO -COFINANZIAMENTO REGIONALE.	-		93.750,00	93.750,00	-	-	-	-	-
COFINANZ. NAZ.LE		D2805/8020_S	POR FSE 2014-2020: ASSE OCCUPAZIONE-PRIORITA' 8.2INTEGRAZIONE SOSTENIBILE NEL MERCATO DEL LAVORO-COFINANZIAMENTO REGIONALE -ALTRI SERVIZI	16.966,05		6.862,50	-	2.745,00	-	-	4.117,50	21.083,55
COFINANZ. NAZ.LE		E2805/8020_S	POR FSE 2014-2020 PRIORITA' 8.2 MICROCREDITO -COFINANZIAMENTO REGIONALE.	-		30.637,50	30.637,50	-	-	-	-	-
COFINANZ. NAZ.LE		02806/8020_S	POR FSE 2014-2020: ASSE OCCUPAZIONE-PRIORITA' 8.4UGUAGLIANZA TRA UOMINI E DONNE- COFINANZIAMENTOREGIONALE -TRASF.CORRENTI AMM.NI LOCALI	2.157,97		-	-	-	-	-	-	2.157,97

COFINANZ. NAZ.LE		02807/8020_S	POR FSE 2014-2020: ASSE OCCUPAZIONE-PRIORITA' 8.5ADATTAMENTO AI CAMBIAMENTI-COFINANZIAMENTOREGIONALE - TRASF.CORRENTI AMM.NI LOCALI	20.732,92		-	-	-	-	-	-	20.732,92
COFINANZ. NAZ.LE		A2807/8020_S	POR FSE 2014-2020: ASSE OCCUPAZIONE-PRIORITA' 8.5ADATTAMENTO AI CAMBIAMENTI-COFINANZIAMENTOREGIONALE -ALTRI SERVIZI	5.488,94		-	-	-	-	-	-	5.488,94
COFINANZ. NAZ.LE		B2807/8020_S	POR FSE 2014-2020: ASSE OCCUPAZIONE-PRIORITA' 8.5ADATTAMENTO AI CAMBIAMENTI-COFINANZIAMENTOREGIONALE - TRASF.CORRENTI ALTRE IMPRESE	4.484,53		4.393,95	-	-	-	13.686,30	18.080,25	22.564,78
COFINANZ. NAZ.LE		02808/8020_S	POR FSE 2014-2020: ASSE OCCUPAZIONE-PRIORITA' 8.7MODERNIZZAZIONE MERCATO DEL LAVORO-COFINANZIAMENTO REGIONALE - TRASF.CORRENTI AMM.NILOCALI	800,04		54.384,00	21.000,00	31.500,00	- 6.430,59	20.240,76	22.124,76	29.355,39
COFINANZ. NAZ.LE		A2808/8020_S	POR FSE 2014-2020: ASSE OCCUPAZIONE-PRIORITA' 8.7MODERNIZZAZIONE MERCATO DEL LAVORO-COFINANZIAMENTO REGIONALE -ALTRI SERVIZI	447,52		4.500,00	3.962,97	-	-	-	537,03	984,55
COFINANZ. NAZ.LE		B2808/8020_S	POR FSE 2014-2020: ASSE OCCUPAZIONE-PRIORITA' 8.7MODERNIZZAZIONE MERCATO DEL LAVORO-COFINANZIAMENTO REGIONALE - SERVIZI INFORMATICI	2.400,00		57.900,00	7.170,59	45.329,41	- 2.773,06	231,38	5.631,38	10.804,44
COFINANZ. NAZ.LE		02809/8020_S	POR FSE 2014-2020: ASSE ISTRUZIONE EFORMAZIONE-PRIORITA' 10.3 RAFFORZARE PARITA' DIACCESSO ALLA FORMAZIONE PERMANENTE-COFINANZIAMENTO REGIONALE - BORSE DI STUDIO	125.258,34		-	-	-	-	-	-	125.258,34

COFINANZ. NAZ.LE		A2809/8020_S	POR FSE 2014-2020: ASSE ISTRUZIONE EFORMAZIONE-PRIORITA' 10.3 RAFFORZARE PARITA' DIACCESSO ALLA FORMAZIONE PERMANENTE-COFINANZIAMENTO REGIONALE - IRAP	18.245,41		-	-	-	-	-	-	18.245,41
COFINANZ. NAZ.LE		B2809/8020_S	POR FSE 2014-2020: ASSE ISTRUZIONE EFORMAZIONE-PRIORITA' 10.3 RAFFORZARE PARITA' DIACCESSO ALLA FORMAZIONE PERMANENTE-COFINANZIAMENTO REGIONALE - ALTRI SERVIZI	36.882,95		19.842,00	17.097,91	-	-	-	2.744,09	39.627,04
COFINANZ. NAZ.LE		C2809/8020_S	POR FSE 2014-2020: ASSE ISTRUZIONE EFORMAZIONE-PRIORITA' 10.3 RAFFORZARE PARITA' DIACCESSO ALLA FORMAZIONE PERMANENTE-COFINANZIAMENTO REGIONALE - TRASF.CORRENTI ALTREIMPRESE	93.014,88		120.659,22	16.688,04	49.740,83	- 3.224,93	4.983,56	59.213,91	155.453,72
COFINANZ. NAZ.LE		D2809/8020_S	POR FSE 2014-2020: ASSE ISTRUZIONE EFORMAZIONE-PRIORITA' 10.3 RAFFORZARE PARITA' DIACCESSO ALLA FORMAZIONE PERMANENTE-COFINANZIAMENTO REGIONALE - TRAF.CORRENTI AMM.NILOCALI	125.111,96		276.168,90	198.452,82	56.699,85	-	-	21.016,23	146.128,19
COFINANZ. NAZ.LE		02810/8020_S	POR FSE 2014-2020: Assistenza Tecnica - Spesecorrenti -Cofinanziamento regionale - Retribuzioni in denaro	32.230,55		46.831,97	46.499,14	-	-	-	332,83	32.563,38
COFINANZ. NAZ.LE		A2810/8020_S	POR FSE 2014-2020: Assistenza Tecnica - Spesecorrenti -Cofinanziamento regionale - LAVOROFLESSIBILE	3.750,00		-	-	-	-	-	-	3.750,00
COFINANZ. NAZ.LE		B2810/8020_S	POR FSE 2014-2020: Assistenza Tecnica - Spesecorrenti -Cofinanziamento regionale - IRAP	13.908,23		4.752,35	4.010,84	-	-	-	741,51	14.649,74
COFINANZ. NAZ.LE		C2810/8020_S	POR FSE 2014-2020: Assistenza Tecnica - Spesecorrenti -Cofinanziamento regionale - CONTR.SOCIALI EFFETTIVI A CARICO ENTE	12.045,55		14.056,20	14.056,20	-	-	-	- 0,00	12.045,55

COFINANZ. NAZ.LE		D2810/8020_S	POR FSE 2014-2020: Assistenza Tecnica - Spesecorrenti -Cofinanziamento regionale - ORGANIZZAZIONE EVENTI, PUBBLICITA'	17.510,72		33.975,00	25.548,22	-	- 43,06	-	8.426,78	25.980,56
COFINANZ. NAZ.LE		E2810/8020_S	POR FSE 2014-2020: Assistenza Tecnica - Spesecorrenti -Cofinanziamento regionale - CONTR. SOCIALI	1.159,50		750,00	262,50	-	-	-	487,50	1.647,00
COFINANZ. NAZ.LE		F2810/8020_S	POR FSE 2014-2020: Assistenza Tecnica - Spesecorrenti -Cofinanziamento regionale - ALTRISERVIZI	8.825,27		45.965,60	23.258,25	20.045,46	-	-	2.661,89	11.487,16
COFINANZ. NAZ.LE		G2810/8020_S	POR FSE 2014-2020: Assistenza Tecnica - Spesecorrenti -Cofinanziamento regionale - TRASF.CORRENTI AMM.NI LOCALI	22.500,00		7.500,00	-	7.500,00	-	-	-	22.500,00
COFINANZ. NAZ.LE		H2810/8020_S	POR FSE 2014-2020: Assistenza Tecnica - Spesecorrenti -Cofinanziamento regionale - SERVIZIINFORMATICI	35.829,12		36.605,03	36.605,03	-	-	-	-	35.829,12
COFINANZ. NAZ.LE		I2810/8020_S	POR FSE 2014-2020: Assistenza Tecnica - Spesecorrenti -Cofinanziamento regionale - UTENZE E CANONI	27,00		375,00	366,00	-	-	-	9,00	36,00
COFINANZ. NAZ.LE		L2810/8020_S	POR FSE 2014-2020: Assistenza Tecnica - Spesecorrenti -Cofinanziamento regionale - SERVIZI AMMINISTRATIVI	7.625,23		6.588,00	4.491,36	219,06	-	-	1.877,58	9.502,81
COFINANZ. NAZ.LE		M2810/8020_S	POR FSE 2014-2020: Assistenza Tecnica - Spese Investimento -Cofinanziamento regionale - Hardware	1.540,14		3.000,00	-	706,20	-	-	2.293,80	3.833,94
COFINANZ. NAZ.LE		N2810/8020_S	POR FSE 2014-2020: ASSISTENZA TECNICA - SPESE CORRENTI -COFINANZIAMENTO REGIONALE - UTILIZZO BENIDI TERZI	264,68		1.056,00	1.056,00	-	-	-	-	264,68
COFINANZ. NAZ.LE		P2810/8020_S	POR FSE 2014-2020: ASSISTENZA TECNICA - SPESE CORRENTI -COFINANZIAMENTO REGIONALE - ALTRI BENIDI CONSUMO	600,00		600,00	-	-	-	-	600,00	1.200,00

COFINANZ. NAZ.LE		Q2810/8020_S	POR FSE 2014-2020: ASSISTENZA TECNICA - SPESE CORRENTI -COFINANZIAMENTO REGIONALE - TRASFERIMENTICORR. A FAMIGLIE PER VINCITE	150,00		-	-	-	-	-	-	150,00
COFINANZ. NAZ.LE		02811/8020_S	POR FSE 2014-2020: ASSE INCLUSIONE SOCIALE E LOTTAALLA POVERTA'-PRIORITA' 9.1 INCLUSIONE ATTIVA-COFINANZIAMENTO REGIONALE -TRASF.CORRENTI AMM.NILOCALI	308.987,54		466.214,04	87.009,12	308.585,64	-	37.287,23	107.906,51	416.894,05
COFINANZ. NAZ.LE		A2811/8020_S	POR FSE 2014-2020: ASSE INCLUSIONE SOCIALE E LOTTAALLA POVERTA'-PRIORITA' 9.1 INCLUSIONE ATTIVA-COFINANZIAMENTO REGIONALE -ALTRI SERVIZI	0,80		17.983,08	-	17.983,08	-	-	-	0,80
COFINANZ. NAZ.LE		B2811/8020_S	POR FSE 2014-2020: ASSE INCLUSIONE SOCIALE E LOTTAALLA POVERTA'-PRIORITA' 9.1 INCLUSIONE ATTIVA-COFINANZIAMENTO REGIONALE -TRASF.CORRENTIISTITUZIONI SOCIALI PRIVATE	188.136,47		350.555,00	45.295,87	289.597,28	-	42.473,92	58.135,77	246.272,24
COFINANZ. NAZ.LE		C2811/8020_S	POR FSE 2014-2020: ASSE INCLUSIONE SOCIALE E LOTTAALLA POVERTA'-PRIORITA' 9.1 INCLUSIONE ATTIVA-COFINANZIAMENTO REGIONALE -TRASF.CORRENTI ALTREIMPRESE	12.426,01		-	-	-	-	-	-	12.426,01
COFINANZ. NAZ.LE		02812/8020_S	POR FSE 2014-2020: ASSE INCLUSIONE SOCIALE E LOTTAALLA POVERTA'-PRIORITA' 9.4 MIGLIORAMENTO ACCESSOA SERVIZI DI INT.GEN.- COFINANZIAMENTO REGIONALE-TRASF.CORRENTI AMM.NI LOCALI	225.113,94		418.365,00	226.749,33	191.609,79	-	-	5,88	225.119,82
COFINANZ. NAZ.LE		A2812/8020_S	POR FSE 2014-2020: ASSE INCLUSIONE SOCIALE E LOTTAALLA POVERTA'-PRIORITA' 9.4 MIGLIORAMENTO ACCESSOA SERVIZI DI INTER.GEN. - COFINANZIAMENTOREGIONALE - ALTRI SERVIZI	1,52		-	-	-	-	-	-	1,52

COFINANZ. NAZ.LE		02813/8020_S	POR FSE 2014-2020: ASSE ISTRUZIONE EFORMAZIONE-PRIORITA' 10.1 RIDUZIONE ABBANDONOSCOL. E PROMOZ.UGUAGLIANZA ACCESSO-COFINANZIAMENTO REGIONALE - TRASF.CORRENTI A ALTREIMPRESE	21.873,25		289.043,85	237.532,85	31.477,58	- 5.626,53	-	20.033,42	47.533,20
COFINANZ. NAZ.LE		A2813/8020_S	POR FSE 2014-2020: ASSE ISTRUZIONE EFORMAZIONE-PRIORITA' 10.1 RIDUZIONE ABBANDONOSCOL. E PROMOZ.UGUAGLIANZA ACCESSO-COFINANZIAMENTO REGIONALE - BORSE DI STUDIO	24.199,21		-	-	-	-	-	-	24.199,21
COFINANZ. NAZ.LE		B2813/8020_S	POR FSE 2014-2020: ASSE ISTRUZIONE EFORMAZIONE-PRIORITA' 10.1 RIDUZIONE ABBANDONOSCOL. E PROMOZ.UGUAGLIANZA ACCESSO-COFINANZIAMENTO REGIONALE - TRASF.CORRENTI AMM.NICENTRALI	5.312,02		-	-	-	-	-	-	5.312,02
COFINANZ. NAZ.LE		C2813/8020_S	POR FSE 2014-2020: ASSE ISTRUZIONE E FORMAZIONE -PRIORITA' 10.1 RIDUZIONE ABBANDONO SCOL. E PROMOZ.UGUAGLIANZA ACCESSO-COFINANZIAMENTO REGIONALE - TRASF.CORRENTI AMM.NI LOCALI -	-		132.000,00	52.800,00	79.200,00	-	-	-	-
COFINANZ. NAZ.LE		02814/8020_S	POR FSE 2014-2020: ASSE ISTRUZIONE EFORMAZIONE-PRIORITA' 10.2 MIGLIORARE QUALITA' EDEFFICACIA ISTR.SUP.- COFINANZIAMENTO REGIONALE- TRASF. CORRENTI AMM.NI LOCALI	8.523,47		345.570,96	280.543,75	-	- 996,88	-	65.027,21	74.547,56
COFINANZ. NAZ.LE		A2814/8020_S	POR FSE 2014-2020: ASSE ISTRUZIONE E FORMAZIONE-PRIORITA' 10.2 MIGLIORARE QUALITA' ED EFFICACIAISTR.SUP.- COFINANZIAMENTO REGIONALE-BORSE DI STUDIO	122.152,84		-	-	-	-	-	-	122.152,84

COFINANZ. NAZ.LE		B2814/8020_S	POR FSE 2014-2020: ASSE ISTRUZIONE E FORMAZIONE -PRIORITA' 10.2 MIGLIORARE QUALITA' ED EFFICACIA ISTR.SUP.- COFINANZIAMENTO REGIONALE - TRASFERIMENTI CORRENTI ALTRE IMPRESE	116.454,39		-	-	-	-	-	-	116.454,39
COFINANZ. NAZ.LE		C2814/8020_S	POR FSE 2014-2020: ASSE ISTRUZIONE E FORMAZIONE -PRIORITA' 10.2 MIGLIORARE QUALITA' ED EFFICACIAISTR.SUP.- COFINANZIAMENTO REGIONALE -TRASF. CORR. A ISTITUZIONI SOCIALI PRIVATE	-		217.045,26	150.972,70	46.572,09	- 33.000,00	-	19.500,47	52.500,47
COFINANZ. NAZ.LE		02815/8020_S	POR FSE 2014-2020: ASSE CAPACITA' ISTITUZIONALE EAMMINISTRATIVA-PRIORITA' 11.1- COFINANZIAMENTOREGIONALE -LAVORO FLESSIBILE	10.234,37		-	-	-	-	-	-	10.234,37
COFINANZ. NAZ.LE		A2815/8020_S	POR FSE 2014-2020: ASSE CAPACITA' ISTITUZIONALE EAMMINISTRATIVA-PRIORITA' 11.1- COFINANZIAMENTOREGIONALE - RETRIBUZIONI IN DENARO	38.049,19		78.828,39	78.524,73	-	-	-	303,66	38.352,85
COFINANZ. NAZ.LE		B2815/8020_S	POR FSE 2014-2020: ASSE CAPACITA' ISTITUZIONALE EAMMINISTRATIVA-PRIORITA' 11.1- COFINANZIAMENTOREGIONALE -IRAP	4.572,14		6.844,54	6.804,19	-	-	170,29	210,64	4.782,78
COFINANZ. NAZ.LE		C2815/8020_S	POR FSE 2014-2020: ASSE CAPACITA' ISTITUZIONALE EAMMINISTRATIVA-PRIORITA' 11.1- COFINANZIAMENTOREGIONALE - CONTRIBUTI SOCIALI A CARICO ENTE	16.200,03		24.137,83	24.010,03	-	-	-	127,80	16.327,83
COFINANZ. NAZ.LE		D2815/8020_S	POR FSE 2014-2020: ASSE CAPACITA' ISTITUZIONALE EAMMINISTRATIVA-PRIORITA' 11.1- COFINANZIAMENTOREGIONALE - FORMAZIONE E ADDESTRAMENTO PERSONALEDELL'ENTE	34.156,49		-	-	-	-	-	-	34.156,49

COFINANZ. NAZ.LE		E2815/8020_S	POR FSE 2014-2020: ASSE CAPACITA' ISTITUZIONALE EAMMINISTRATIVA-PRIORITA' 11.1- COFINANZIAMENTOREGIONALE - TREASF.CORRENTI AMM.NI LOCALI	83.583,83		121.634,68	58.750,45	57.202,35	- 144,49	-	5.681,88	89.410,20
COFINANZ. NAZ.LE		F2815/8020_S	POR FSE 2014-2020: ASSE CAPACITA' ISTITUZIONALE EAMMINISTRATIVA-PRIORITA' 11.1- COFINANZIAMENTOREGIONALE -ALTRI SERVIZI	19.967,80		12.340,26	5.960,21	5.244,97	-	-	1.135,08	21.102,88
COFINANZ. NAZ.LE		G2815/8020_S	POR FSE 2014-2020: ASSE CAPACITA' ISTITUZIONALE EAMMINISTRATIVA-PRIORITA' 11.1- COFINANZIAMENTOREGIONALE - TRASFERIMENTI CORRENTI IMPRESECONTROLLATE	16.245,95		-	-	-	-	-	-	16.245,95
COFINANZ. NAZ.LE		H2815/8020_S	POR FSE 2014-2020: ASSE CAPACITA' ISTITUZIONALEE AMMINISTRATIVA - PRIORITA' 11.1 -COFINANZIAMENTO REGIONALE - ALTRI CONTRIBUTI SOCIALI.	900,00		600,00	600,00	-	-	-	-	900,00
COFINANZ. NAZ.LE		L2815/8020_S	POR FSE 2014-2020: ASSE CAPACITA' ISTITUZIONALE EAMMINISTRATIVA-PRIORITA' 11.1- FINANZIAMENTOREGIONALE - ORGANIZZAZIONE EVENTI, PUBBLICITA' ESERVIZI PER TRASFERTA	-		750,00	750,00	-	-	-	-	-
COFINANZ. NAZ.LE		A2925/8020_S	OB.3 2000/2006 - MIS. A.1: ORGANIZZAZIONEDEINUOVISERVIZI PER L'IMPIEGO.- FINANZIAMENTO CONFONDIPROPRI REGIONALI -	39.427,87		-	-	-	-	-	-	39.427,87
COFINANZ. NAZ.LE		02926/8020_S	OB.3 2000/2006 - MIS. A.2: INSERIMENTO EREINSERI-MENTO NEL MERCATO DEL LAVORO DI GIOVANI EADULTINELLA LOGICA DELL'APPROCCIO PREVENTIVO.-FINANZIAMENTO CON FONDI PROPRI REGIONALI - TRASF.CORRENTI IMPRESE	221.231,58		-	-	-	-	-	-	221.231,58

COFINANZ. NAZ.LE		02927/8020_S	OB.3 2000/2006 - MIS. A.3: INSERIMENTO EREINSERI-MENTO NEL MERCATO DEL LAVORO DI UOMINI EDONNEFUORI DAL MERCATO DEL LAVORO DA PIU' DI 6 O12MESI.- FINANZIAMENTO CON FONDI PROPRI REGIONALI- FINANZIAMENTO CON FONDI PROPRI REGIONALI -	98.117,96		-	-	-	-	-	-	98.117,96
COFINANZ. NAZ.LE		02928/8020_S	OB.3 2000/2006 - MIS. B.1: INSERIMENTO LAVORATIVOEREINSERIMENTO DI GRUPPI SVANTAGGIATI.-FINANZIAMENTO CON FONDI PROPRI REGIONALI -	40.525,61		-	-	-	-	-	-	40.525,61
COFINANZ. NAZ.LE		02929/8020_S	OB.3 2000/2006 - MIS. C.1:ADEGUAMENTO DELSISTEMADELLA FORMAZIONE PROFESSIONALE E DELSISTEMADELL'ISTRUZIONE.- FINANZIAMENTO CON FONDIPROPRI REGIONALI -	6.182,27		-	-	-	-	-	-	6.182,27
COFINANZ. NAZ.LE		02930/8020_S	OB.3 2000/2006 - MIS. C.2: PREVENZIONEDELLADISPERSIONE SCOLASTICA E FORMATIVA.-FINANZIAMENTO CON FONDI PROPRI REGIONALI -	7.311,18		-	-	-	-	-	-	7.311,18
COFINANZ. NAZ.LE		02931/8020_S	OB.3 2000/2006 - MIS. C.3: FORMAZIONE SUPERIORE.-FINANZIAMENTO CON FONDI PROPRI REGIONALI -TRASF.CORRENTI IMPRESE	241.790,56		-	-	-	-	-	-	241.790,56
COFINANZ. NAZ.LE		02932/8020_S	OB.3 2000/2006 - MIS. C.4: FORMAZIONE PERMANENTE.-FINANZIAMENTO CON FONDI PROPRI REGIONALI -	79.036,39		-	-	-	-	-	-	79.036,39
COFINANZ. NAZ.LE		A2933/8020_S	OB.3 2000/2006 - MIS. D.1: SVILUPPO DELLAFORMA-ZIONE CONTINUA, DELLA FLESSIBILITA' DELMERCATODEL LAVORO E DELLA COMPETITIVITA' DELLEIMPRESEPUBBLICHE E PRIVATE, CON PRIORITA' ALLEPMI.- FINANZIAMENTO CON FONDI PROPRI REGIONALI -TRASF. CORR. IMPRESE	172.689,41		-	-	-	-	-	-	172.689,41

COFINANZ. NAZ.LE		02934/8020_S	OB.3 2000/2006 - MIS. D.2:ADEGUAMENTO DELLECOMPE-TENZE DELLA PUBBLICA AMMINISTRAZIONE.-FINANZIAMENTO CON FONDI PROPRI REGIONALI -	8.837,86		-	-	-	-	-	-	8.837,86
COFINANZ. NAZ.LE		02935/8020_S	OB.3 2000/2006 - MIS. D.3:SVILUPPO ECONSOLIDAMEN-TO DELL'IMPRENDITORIALITA' CONPRIORITA' AI NUOVIBACINI D'IMPIEGO.-FINANZIAMENTOCON FONDI PROPRI REGIONALI -	4.831,24		-	-	-	-	-	-	4.831,24
COFINANZ. NAZ.LE		02936/8020_S	OB.3 2000/2006 - MIS. D.4: MIGLIORAMENTODELLERISORSE UMANE NEL SETTORE DELLA RICERCA EDELLOSVILUPPO TECNOLOGICO.- FINANZIAMENTO CONFONDI PROPRI REGIONALI -	12.524,39		-	-	-	-	-	-	12.524,39
COFINANZ. NAZ.LE		02937/8020_S	OB.3 2000/2006 - MIS. E.1: PROMOZIONE DELLAPARTE-CIPAZIONE FEMMININILE AL MERCATO DEL LAVORO.-FINANZIAMENTO CON FONDI PROPRI REGIONALI -	45.566,84		-	-	-	-	-	-	45.566,84
COFINANZ. NAZ.LE		02938/8020_S	OB.3 2000/2006 - MIS. F.1: SPESE DI GESTIONE,ESE-CUZIONE, MONITORAGGIO, CONTROLLO.-FINANZIAMENTO CON FONDI PROPRI REGIONALI -	4.623,74		-	-	-	-	-	-	4.623,74
COFINANZ. NAZ.LE		02939/8020_S	OB.3 2000/2006 - MIS. F.2:ALTRE SPESE DIASSISTEN-ZA TECNICA.- FINANZIAMENTO CON FONDIPROPRI REGIONALI -	2.927,73		-	-	-	-	-	-	2.927,73
COFINANZ. NAZ.LE		02960/6030_S	FONDO PER LA FORMAZIONE PROFESSIONALE LL.RR.N.69DEL 21/10/81 E N.30 DEL 11/8/83.-EDUCAZIONEPERMANENTE -	1.939.975,90		-	-	-	-	-	-	1.939.975,90
COFINANZ. NAZ.LE		03162/8020_S	SPESE PER L'ATTUAZIONE DEL PROGRAMMACOMUNITARIOINTERREG III B-MEDOCC. PROGETTOMEROPE.-FINANZIAMENTO CON FONDI PROPRI REGIONALI-	868,60		-	-	-	-	-	-	868,60

COFINANZ. NAZ.LE		03167/8020_S	SPESE PER L'ATTUAZIONE DEL PROGRAMMACOMUNITARIOINTERREG III B - MEDOCC. PROGETTORESTAURONET.- FINANZIAMENTO CON FONDI PROPRIREGIONALI -	2.608,82		-	-	-	-	-	-	2.608,82
COFINANZ. NAZ.LE		03591_S	COFINANZIAMENTO REGIONALE PIANO DI SVILUPPORURALE,QUOTA I.V.A. - PARTE CORRENTE. -	1.650.323,44		-	-	-	-	-	-	1.650.323,44
COFINANZ. NAZ.LE		B3591_S	COFINANZIAMENTO REGIONALE PIANO DISVILUPPO RURALE, QUOTA I.V.A. - PARTE CORRENTE.ORGANIZZAZIONE EVENTI	752,83		-	-	-	-	-	-	752,83
COFINANZ. NAZ.LE		C3591_S	COFINANZIAMENTO REGIONALE PIANO DISVILUPPORURALE,QUOTA I.V.A. - PARTE CORRENTE.ALTRI BENI DI CONSUMO	1.132,00		-	-	-	-	-	-	1.132,00
COFINANZ. NAZ.LE		04800/8020_S	SPESE PER LA REALIZZAZIONE, NELL'AMBITO DELPRO-GRAMMA 'AREE URBANE', DEI PIANI REG.LI DIRISANA-MENTO DELLA QUALITA' DELL'ARIA (D.M.14.9.94)- FINANZIAMENTO CON FONDI PROPRI REGIONALI	24.145,62		-	-	-	-	-	-	24.145,62
COFINANZ. NAZ.LE		04804_S	COFINANZIAMENTO PER LA TUTELA DELLAQUALITA'DELL'ARIA DI CUI ALL'ACCORDO LUGLIO 2011CON ILMINISTERO DELL'AMBIENTE.	72,80		-	-	-	-	-	-	72,80
COFINANZ. NAZ.LE		04900/8020_S	SPESE INTERVENTI DIRETTI ATTUAZ. PROGR. TRIENNALEDI TUTELA AMBIENTALE MEDIANTE LA REALIZZAZ. DIRILEVAMENTI GEOLOGICI E GEOMATEMATICI ED ALTREATTIVITA' STRUMENTALI CONNESSE AL PROGR. CARGDELIBERA CIPE 3.8.90 - FINANZIAMENTO CON FONDIPROPRI REGIONALI - ALTRI SERVIZI	30.000,00		-	-	-	-	-	-	30.000,00

COFINANZ. NAZ.LE		B4900/8020_S	SPESE INTERVENTI DIRETTI ATTUAZ. PROGR. TRIENNALEDI TUTELA AMBIENTALE MEDIANTE LA REALIZZAZ. DIRILEVAMENTI GEOLOGICI E GEOMATEMATICI ED ALTREATTIVITA' STRUMENTALI CONNESSE AL PROGR. CARGDELIBERA CIPE 3.8.90 - FINANZIAMENTO CON FONDIPROPRI REGIONALI - PRESTAZ. PROF.LI	39.154,98		-	-	-	-	-	-	39.154,98
COFINANZ. NAZ.LE		04910/8020_S	INTERVENTI RIFERITI AL SISTEMA INFORMATIVONAZIO-NALE AMBIENTALE PER LA SORVEGLIANZA EMONITORAGGIOQUALI-QUANTITATIVO DELLE ACQUESOTTERRANEE.- FINANZIAMENTO CON FONDI PROPRIREGIONALI -	2.629,05		-	-	-	-	-	-	2.629,05
COFINANZ. NAZ.LE		04999/8020_S	SPESE PER LA REALIZZAZIONE, DISTRIBUZIONE EMANUTENZIONE DI UN SISTEMA SOFTWARE MODULARE PERLAGESTIONE INTEGRATA DEL CICLO DELL'USODELL'ACQUANELLE COMPONENTI:DEVIAZIONI, PRELIEVI,TRASPORTO EDISTRIBUZIONE, DEPURAZIONE E SCARICHI.- FINANZIAMENTO CON FONDI PROPRI REGIONALI -	88.520,71		-	-	-	-	-	-	88.520,71
COFINANZ. NAZ.LE		05309/8020_S	POR FESR 2014-2020: AZIONE 5.3.1 PROMOZIONE DELLEDESTINAZIONI TURISTICHE - COFINANZIAMENTO REGIONALE	505,45		178.082,95	169.591,75	8.491,20	-	-	0,00	505,45
COFINANZ. NAZ.LE		A5537/8020_S	POR FESR 2014-2020: AZIONE 1.4.1 - LIVING LABS -SPESA CORRENTE - COFINANZIAMENTO REGIONALE- TRASF.CORR.AMM.NI LOCALI	-		-	-	-	- 831,17	-	-	831,17
COFINANZ. NAZ.LE		A5309/8020_S	POR FESR 2014-2020: AZIONE 5.3.1 PROMOZIONE DELLEDESTINAZIONI TURISTICHE - COFINANZIAMENTO REGIONALE- TRASF.CORR.IMPRESE CONTROLLATE	3.119,10		48.986,55	28.243,28	20.743,27	-	-	-	3.119,10

COFINANZ. NAZ.LE		05502/8020_S	SPESE PER LA REALIZZAZIONE DEL PROGRAMMACOMUNITA-RIO SPRINT -AZIONE RITTS --FINANZIAMENTOCON FONDI PROPRI REGIONALI-	21.037,83		-	-	-	-	-	-	21.037,83
COFINANZ. NAZ.LE		05513/8020_S	SPESE PER L'ATTUAZIONE DEL PROGRAMMACOMUNITARIOINTERREG III B - MEDOCC.PROGETTO LATELA DI ARACNE- FINANZIAMENTO CON FONDI PROPRIREGIONALI-	3.041,82		-	-	-	-	-	-	3.041,82
COFINANZ. NAZ.LE		D5530/8020_S	SPESE PER LA REALIZZAZIONE DEL PROGETTOI-MOVE,PROGRAMMA COFUND.FINANZIAMENTO CON FONDIPROPRI REGIONALI. - TRASFERIMENTI CORRENTI IMPRESECONTROLLATE	6.405,40		-	-	-	-	-	-	6.405,40
COFINANZ. NAZ.LE		05536/8020_S	POR FESR 2014-2020: AZIONE 1.2.1. - Azioni disistema - spesa corrente - Cofinanziamentoregionale	118.800,00		-	-	-	-	-	-	118.800,00
COFINANZ. NAZ.LE		A5536/8020_S	POR FESR 2014-2020: AZIONE 1.2.1. - AZIONI DI SISTEMA - SPESA CORRENTE - COFINANZIAMENTO REGIONALE- TRASF.CORR.AMM.NI LOCALI	2.849,85		-	-	-	-	-	-	2.849,85
COFINANZ. NAZ.LE		B5536/8020_S	POR FESR 2014-2020: AZIONE 1.2.1. - AZIONI DI SISTEMA - SPESA CORRENTE - COFINANZIAMENTO REGIONALE- TRASF.CORR.IMPRESE CONTROLLATE	86.168,37		113.152,50	67.378,90	8.568,00	-	-	37.205,60	123.373,97
COFINANZ. NAZ.LE		05687/8020_S	COFINANZIAMENTO REGIONALE DEL PROGRAMMA LIFE+NATURE. PROGETTO LIFE13 NAT/IT/000371: LA STRATEGIA UMBRA PER NATURA 2000 -TRASFERIMENTI CORRENTI AALTRE IMPRESE.	25,04		-	-	-	-	6.094,99	6.094,99	6.120,03
COFINANZ. NAZ.LE		05691/8020_S	COFINANZIAMENTO REGIONALE DEL PROGRAMMA LIFE+NATURE. PROGETTO LIFE13 NAT/IT/000371: LA STRATEGIA UMBRA PER NATURA 2000 - ORGANIZZAZIONE EVENTI, PUBBLICITA' E SERVIZI PER TRASFERTA.	255,00		-	-	-	-	-	-	255,00

COFINANZ. NAZ.LE		04289/8020_S	FONDO EUROPEO AFFARI MARITTIMI E PESCA (FEAMP) -2014/2020 -MISURA 44 PAR. 6. FINANZIAMENTO CON FONDI PROPRI REGIONALI	541,72		15.000,00	14.304,07	-	- 1.044,59	-	695,93	2.282,24
COFINANZ. NAZ.LE		04290/8020_S	FONDO EUROPEO AFFARI MARITTIMI E PESCA (FEAMP) 2014/2020 -MISURA 44 PAR. 1, LETT. A). FINANZIAMENTO CON FONDI PROPRI REGIONALI	6,75		-	-	-	-	77,81	77,81	84,56
COFINANZ. NAZ.LE		A4291/8020_S	FONDO EUROPEO AFFARI MARITTIMI E PESCA (FEAMP)2014/2020- MISURA 68. FINANZIAMENTO CON FONDIPROPRI REGIONALI - ORGANIZZ. EVENTI, PUBB. E SERV.TRASFERTA	-		-	-	-	-	75,00	75,00	75,00
COFINANZ. NAZ.LE		A4292/8020_S	FONDO EUROPEO AFFARI MARITTIMI E PESCA (FEAMP) -2014/2020-MISURA 78 ASSISTENZA TECNICA. FINANZIAM.CON FONDI PROPRI REGIONALI	25,02		7.416,90	-	-	- 504,24	-	7.416,90	7.946,16
COFINANZ. NAZ.LE		B4292/8020_S	FONDO EUROPEO AFFARI MARITTIMI E PESCA (FEAMP) -2014/2020-MISURA 78 ASSISTENZA TECNICA. FINANZIAM.CON FONDI PROPRI REGIONALI	-		3.000,00	-	-	-	-	3.000,00	3.000,00
COFINANZ. NAZ.LE		A6730/8020_S	POR FESR 2014-2020: AZIONE 3.1.1 AREE DI CRISI -SPESE IN C/CAPITALE - COFINANZIAMENTO REGIONALEALTRI TRASF. C.CAPIT. N.A.C. A IMPRESE CONTROLLATE	-		258.786,00	258.786,00	-	-	-	-	-
COFINANZ. NAZ.LE		07047/8020_S	FONDO EUROPEO AFFARI MARITTIMI E PESCA (FEAMP) - 2014/2020 -MISURA 44 PAR. 1 LETT D) 2014/2020.FINANZIAMENTO CON FONDI PROPRI REGIONALI- CONTR. AGLI INVEST. A FAMIGLIE	3.247,43		3.000,00	-	-	-	-	3.000,00	6.247,43
COFINANZ. NAZ.LE		07051/8020_S	FONDO EUROPEO AFFARI MARITTIMI E PESCA (FEAMP) -2014/2020 -MISURA 48 LETT. C) - D) - H). FINANZIAMENTO CON FONDI PROPRI REGIONALI	18.914,07		15.000,00	13.871,83	-	-	29.995,50	31.123,67	50.037,74

COFINANZ. NAZ.LE		07056/8020_S	FONDO EUROPEO AFFARI MARITTIMI E PESCA (FEAMP) -2014/2020 -MISURA 69. FINANZIAMENTO CON FONDI PROPRI REGIONALI	12.511,28		-	-	-	-	-	-	12.511,28
COFINANZ. NAZ.LE		07383/8020_S	FONDO EUROPEO AFFARI MARITTIMI E PESCA (FEAMP) 2014/2020 -MISURA 44 PAR. 4. FINANZIAMENTO CON FONDI PROPRI REGIONALI	1.064,40		-	-	-	-	-	-	1.064,40
COFINANZ. NAZ.LE		A7047/8020_S	FONDO EUROPEO AFFARI MARITTIMI E PESCA (FEAMP) -2014/2020 -MISURA 44 PAR. 1 LETT D) 2014/2020. FINANZIAMENTO CON FONDI PROPRI REGIONALI-CONTRIBUTIAGLI INVESTIMENTI ALTRE IMPRESE	227,80		-	-	-	-	-	-	227,80
COFINANZ. NAZ.LE		05856/8020_S	SPESE PER L'ATTUAZIONE DEL PROGRAMMACOMUNITARIOINTERREG III B - MEDOCC. PROGETTOMEDIAUVIS.- FINANZIAMENTO CON FONDI PROPRIREGIONALI -	26.268,50		-	-	-	-	-	-	26.268,50
COFINANZ. NAZ.LE		06723/8020_S	POR FESR 2014-2020: AZIONE 1.1.1. Sostegno allavalorizzazione economica dell'innovazione- Cofinanziamento regionale	982.193,12		777.341,00	24.396,09	733.410,09	- 6.847,11	294,30	19.829,12	1.008.869,35
COFINANZ. NAZ.LE		06724/8020_S	POR FESR 2014-2020: Azione 1.3.1. Start-up - Cofinanziamento regionale	210.658,61		312.910,00	81.370,43	231.160,31	-	43.976,56	44.355,82	255.014,43
COFINANZ. NAZ.LE		06725/8020_S	POR FESR 2014-2020: Azione 3.4.1. AIUTI AGLIINVESTIMENTI -Cofinanziamento regionale	229.848,21		212.166,89	103.077,24	91.524,07	- 24.523,85	101.354,07	118.919,65	373.291,71
COFINANZ. NAZ.LE		06726/8020_S	POR FESR 2014-2020: Azione 4.1.1. ENERGIA PER LEIMPRESE -Cofinanziamento regionale	455.589,10		481.365,11	49.526,57	176.821,45	- 1.345,28	1.399,92	256.417,01	713.351,39
COFINANZ. NAZ.LE		06727/8020_S	POR FESR 2014-2020: AZIONE 1.2.1. - Azioni disistema - spesa in conto capitale - Cofinanziamento regionale	90.657,00		-	-	-	-	-	-	90.657,00
COFINANZ. NAZ.LE		06728/8020_S	POR FESR 2014-2020: Azione 1.2.2 - Supporto allarealizzazionene di progetti complessi di attivit#di ricerca e sviluppo -Cofinanziamento regionale-Contributi agli investimenti altre imprese	108.155,99		666.321,15	253.510,70	412.810,45	-	-	0,00	108.155,99

COFINANZ. NAZ.LE		B6729/8020_S	POR FESR 2014-2020: AZIONE 1.4.1 - LIVING LABS --SPESA C/CAPITALE - COFINANZIAMENTO REGIONALE-CONTRIBUTI AGLI INVESTIMENTI A IMPRESE CONTROLLATE	-		70.723,35	-	70.723,35	-	-	-	-
COFINANZ. NAZ.LE		A6728/8020_S	POR FESR 2014-2020: Azione 1.2.2 - Supporto allarealizzazionene di progetti complessi di attivit#di ricerca e sviluppo - Cofinanziamento regionale- Contributi agli investimenti Universit#	74.900,14		-	-	-	-	-	-	74.900,14
COFINANZ. NAZ.LE		06731/8020_S	POR FESR 2014-2020: AZIONE 3.2.2. RETI TURISMO -Cofinanziamento regionale	119.691,36		208.298,00	9.000,00	179.218,38	-	119.400,03	139.479,65	259.171,01
COFINANZ. NAZ.LE		06733/8020_S	POR FESR 2014-2020: Azione 4.2.1. SmartBuildings-Cofinanziamento regionale - Contributiagli investimenti Amm.ni Locali	122.910,98		433.196,55	-	220.290,42	-	-	212.906,13	335.817,11
COFINANZ. NAZ.LE		06734/8020_S	POR FESR 2014-2020: AZIONE 2.1.1. BANDA LARGA-Cofinanziamento regionale - HARDWARE	-		317.401,20	-	317.401,20	-	-	-	-
COFINANZ. NAZ.LE		06735/8020_S	POR FESR 2014-2020: Azione 3.6.1 - Strumentifinanziari: garanzie - Cofinanziamento regionale	431.082,00		250.506,00	250.506,00	-	-	-	-	431.082,00
COFINANZ. NAZ.LE		06736/8020_S	POR FESR 2014-2020: Azione 3.6.2 - Capitale dirischio per le start-up -Cofinanziamento regionale	222.072,00		129.048,00	129.048,00	-	-	-	-	222.072,00
COFINANZ. NAZ.LE		06737/8020_S	POR FESR 2014 -2020 - Azione 3.3.1 - Internazionalizzazione -Cofinanziamento regionale	149.723,18		150.000,00	-	147.642,00	- 1.524,18	90.535,95	92.893,95	244.141,31
COFINANZ. NAZ.LE		A6737/8020_S	POR FESR 2014 -2020 - AZIONE 3.3.1 - INTERNAZIONALIZZAZIONE -COFINANZIAMENTO REGIONALE -- CONTR. INVEST. A IMPRESE CONTROLLATE	17.447,00		108.786,00	108.786,00	-	-	-	-	17.447,00
COFINANZ. NAZ.LE		06739/8020_S	POR FESR 2014-2020: AZIONE 3.2.1 INDUSTRIACREATIVA -Cofinanziamento regionale	10.774,19		54.001,82	14.396,70	18.802,98	-	13.664,81	34.466,95	45.241,14
COFINANZ. NAZ.LE		A6739/8020_S	POR FESR 2014-2020: AZIONE 3.2.1 INDUSTRIA CREATIVA -COFINANZIAMENTO REGIONALE - CONTR. INVEST. AISTITU. SOCIALI PRIVATE	-		3.104,18	3.104,18	-	-	-	-	-

COFINANZ. NAZ.LE		06740/8020_S	POR FESR 2014-2020: AZIONE 5.2.1 Miglioramentodelle condizioni e degli standard di offerta efruizione del patrimonio cuturale-Cofinanziamentoregionale	213.757,15		276.929,00	7.200,00	180.900,00	-	76.500,00	165.329,00	379.086,15
COFINANZ. NAZ.LE		06742/8020_S	POR FESR 2014-2020: Azione 4.4.1. Rinnovomateriale rotabile - Cofinanziamento regionale	-		386.389,00	-	386.389,00	-	-	-	-
COFINANZ. NAZ.LE		06743/8020_S	POR FESR 2014-2020: Assistenza Tecnica - Spesecorrenti -Cofinanziamento regionale - Retribuzioni in denaro	20.424,12		127.811,60	125.575,96	-	-	-	2.235,64	22.659,76
COFINANZ. NAZ.LE		A6743/8020_S	POR FESR 2014-2020: Assistenza Tecnica - Spesecorrenti -Cofinanziamento regionale - Contributisociali effettivi	7.127,33		39.453,59	38.399,39	-	-	-	1.054,20	8.181,53
COFINANZ. NAZ.LE		B6743/8020_S	POR FESR 2014-2020: Assistenza Tecnica - Spesecorrenti -Cofinanziamento regionale - Contributisociali	3.487,45		2.084,00	1.884,00	-	-	-	200,00	3.687,45
COFINANZ. NAZ.LE		C6743/8020_S	POR FESR 2014-2020: Assistenza Tecnica - Spesecorrenti -Cofinanziamento regionale - IRAP	10.064,12		11.029,55	10.859,53	-	-	-	170,02	10.234,14
COFINANZ. NAZ.LE		D6743/8020_S	POR FESR 2014-2020: Assistenza Tecnica - Spesecorrenti -Cofinanziamento regionale - SpeseOrganizzaz.eventi, Pubblicit#	16.170,19		24.469,75	16.129,27	520,96	-	1.195,44	9.014,96	25.185,15
COFINANZ. NAZ.LE		E6743/8020_S	POR FESR 2014-2020: Assistenza Tecnica - Spesecorrenti -Cofinanziamento regionale - AltriServizi	264.346,96		88.448,96	58.718,33	18.088,48	-	-	11.642,15	275.989,11
COFINANZ. NAZ.LE		F6743/8020_S	POR FESR 2014-2020: Assistenza Tecnica - Spesecorrenti -Cofinanziamento regionale - Trasferimenti correnti Amm.ni Locali	51.799,76		26.750,00	1.057,98	17.264,55	-	-	8.427,47	60.227,23
COFINANZ. NAZ.LE		G6743/8020_S	POR FESR 2014-2020: ASSISTENZA TECNICA - SPESE CORRENTI -COFINANZIAMENTO REGIONALE - LAV. FLESSIBILLSU E ACQ. SERVIZI INTER.	21.824,07		-	-	-	-	-	-	21.824,07

COFINANZ. NAZ.LE		H6743/8020_S	POR FESR 2014-2020: ASSISTENZA TECNICA-SPESE CORRENTI -COFINANZIAMENTO REGIONALE - UTENZE E CANONI	732,00		732,00	366,00	-	-	-	366,00	1.098,00
COFINANZ. NAZ.LE		I6743/8020_S	POR FESR 2014-2020: ASSISTENZA TECNICA-SPESE CORRENTI - COFINANZIAMENTO REGIONALE -SERVIZI AMMININ.	23.279,54		-	-	-	-	-	-	23.279,54
COFINANZ. NAZ.LE		L6743/8020_S	POR FESR 2014-2020: ASSISTENZA TECNICA - SPESE CORRENTI - COFINANZIAMENTO REGIONALE - UTILIZZO BENI DI TERZI.	467,21		610,56	312,92	-	-	143,35	440,99	908,20
COFINANZ. NAZ.LE		M6743/8020_S	POR FESR 2014-2020: ASSISTENZA TECNICA - SPESE CORRENTI - COFINANZIAMENTO REGIONALE - ALTRI BENIDI CONSUMO	300,00		299,99	-	-	-	-	299,99	599,99
COFINANZ. NAZ.LE		06744/8020_S	POR FESR 2014-2020: Assistenza Tecnica - Spesec/capitale -Cofinanziamento regionale	12.249,71		34.500,00	1.523,99	28.898,12	-	-	4.077,89	16.327,60
COFINANZ. NAZ.LE		A6744/8020_S	POR FESR 2014-2020: ASSISTENZA TECNICA - SPESEC/CAPITALE -COFINANZIAMENTO REGIONALE - HARDWARE	6.179,28		2.850,00	475,80	-	-	-	2.374,20	8.553,48
COFINANZ. NAZ.LE		B6745/8020_S	POR FESR 2014-2020: AZIONE 2.2.1. ICT CITTADINI EIMPRESE-COFINANZIAMENTO REGIONALE-FONDO DI ROTAZIONE-EXLEGGE 183/87-CONTRIBUTI AGLI INVESTIMENTI AMM.NI LOCALI	13.784,89		125.264,00	58.760,26	60.057,02	-	8.104,32	14.551,04	28.335,93
COFINANZ. NAZ.LE		C6745/8020_S	POR FESR 2014-2020: AZIONE 2.2.1. ICT CITTADINI EIMPRESE- COFINANZIAMENTO REGIONALE -FONDO DI ROTAZIONE-EXLEGGE 183/87-CONTRIBUTI AGLI INVESTIMENTI IMPRESE CONTROLLATE	-		-	-	-	-	1.015,57	1.015,57	1.015,57
COFINANZ. NAZ.LE		06746/8020_S	POR FESR 2014-2020: AZIONE 2.3.1. E-GOVERNMENT-Cofinanziamento regionale-SOFTWARE	211,04		82.800,00	10.164,66	-	-	-	72.635,34	72.846,38

COFINANZ. NAZ.LE		A6746/8020_S	POR FESR 2014-2020: AZIONE 2.3.1. E-GOVERNMENT-Cofinanziamento regionale- BENI IMMATERIALI N.A.C.	92,78		-	-	-	-	-	-	92,78
COFINANZ. NAZ.LE		B6746/8020_S	POR FESR 2014-2020: AZIONE 2.3.1. E-GOVERNMENT-Cofinanziamento regionale- CONTRIBUTI AGLIINVESTIMENTI AMM.NI LOCALI	2.287,53		-	-	-	-	-	-	2.287,53
COFINANZ. NAZ.LE		C6746/8020_S	POR FESR 2014-2020: AZIONE 2.3.1. E-GOVERNMENT-Cofinanziamento regionale- CONTRIBUTI AGLIINVESTIMENTI IMPRESE CONTROLLATE	5.116,86		121.500,00	75.968,73	36.138,11	- 603,28	-	9.393,16	15.113,30
COFINANZ. NAZ.LE		06747/8020_S	POR FESR 2014-2020: PROGETTO INTEGRATO D'AREA DELBACINO TRASIMENO (ITI TRASIMENO) - COFINANZIAMENTOREGIONALE.	92.550,00		124.950,00	-	124.950,00	-	-	-	92.550,00
COFINANZ. NAZ.LE		06759/8020_S	POR FESR 2014-2020: PROGETTO INTEGRATO D'AREA DELBACINO TRASIMENO (ITI TRASIMENO) - AZIONE 3.2.2.RETI TURISMO - COFINANZIAMENTO REGIONALE.	-		92.550,00	-	92.071,34	-	-	478,66	478,66
COFINANZ. NAZ.LE		06802/8020_S	POR FESR 2014/2020 - AZIONE 3.7.1 SUPPORTO A SOLUZIONI ICT NEI PROCESSI PRODUTTIVI DELLE PMI -COFINANZIAMENTO REGIONALE	-		112.500,00	-	-	-	-	112.500,00	112.500,00
COFINANZ. NAZ.LE		07009/8020_S	FONDO PER IL SOSTEGNO FINANZIARIO ALL'ACCESSOALLEABITAZIONI IN LOCAZIONE - L. 9.12.98 N. 431ART.11 - FINANZIAMENTO CON FONDI PROPRI REGIONALI	2.082,89		-	-	-	-	-	-	2.082,89
COFINANZ. NAZ.LE		C7027_S	INTERVENTI DI RECUPERO, DI NUOVACOSTRUZIONE,DIACQUISTO E DI ACQUISTO/RECUPERO.LR23/2003.-AMM.NI LOCALI	3.480.857,77		-	-	-	-	4.700,00	4.700,00	3.485.557,77
COFINANZ. NAZ.LE		07027_S	INTERVENTI DI RECUPERO, DI NUOVACOSTRUZIONE,DIACQUISTO E DI ACQUISTO/RECUPERO.LR23/2003.- FAMIGLIE	500.998,93	500.998,93	-	14.998,93	486.000,00	-	149.388,00	149.388,00	149.388,00

COFINANZ. NAZ.LE		D7027_S	INTERVENTI DI RECUPERO, DI NUOVACOSTRUZIONE,DIACQUISTO E DI ACQUISTO/RECUPERO.LR23/2003.-IMPRESE	1.599.437,30	1.119.001,07	-	1.119.001,07	-	-	119.306,93	119.306,93	599.743,16
COFINANZ. NAZ.LE		07029_S	INTERVENTI PER GRAVI EMERGENZE ABITATIVEPERL'ACQUISTO DI AREE E PER INIZIATIVE DISPERI-MENTAZIONE.LR 23/2003.-FAMIGLIE	81.112,13		-	-	-	-	-	-	81.112,13
COFINANZ. NAZ.LE		07030_S	COFINANZIAMENTO REGIONALE AGLI INTERVENTISTATALIDI CUI ALLA LEGGE 08/02/2001,N.21-PROGRAMMA MINI-STERIALE IN AMBITO URBANO,DENOMINATO CONTRATTIDI QUARTIERE 2.-AMM.NILOCALI	30,88		-	-	-	-	-	-	30,88
COFINANZ. NAZ.LE		07376_S	SPESE PER IL CENTRO REGIONALE UMBRO DIMONITORAG-GIO PER LA SICUREZZA STRADALE. - BENIIMMOBILI	891.274,94		-	-	-	-	-	-	891.274,94
COFINANZ. NAZ.LE		A7376_S	SPESE PER IL CENTRO REGIONALE UMBRO DIMONITORAG-GIO PER LA SICUREZZA STRADALE. -INCARICHI PROF.LI PER INVESTIMENTI	383.860,99		-	-	-	-	-	-	383.860,99
COFINANZ. NAZ.LE		07662/2460_S	SPESE PER INTERVENTI PUBBLICI NEL SETTOREDELLAPRODUZIONE ORTOFLOROFRUTTICOLA, IVI COMPRESELECOLTURE AI FINI DI TRASFORMAZIONE INDUSTRIALE,INATTUAZIONE DELLA LEGGE 27 DICEMBRE 1977, N.984.-CONSERVIFICIO DI PISTRINO -	3.000,00		-	-	-	-	-	-	3.000,00
COFINANZ. NAZ.LE		07667/2270_S	SPESE PER IMPIANTI COOPERATIVI DI TRASFORMAZIONEECOMMERCIALIZZAZIONE DEI PRODOTTI AGRICOLI EZOO-TECNICI-L.R.29.8.89 N.32.- PROGETTI CONBENEFICIO CEE: INTERVENTI IN CONTO INTERESSI -	31.586,05		-	-	-	-	-	-	31.586,05

COFINANZ. NAZ.LE		07708_S	CONCESSIONE DI CONTRIBUTI PER LE PRIME CINQUEAN-NUALITA' PER IL CONCORSO REGIONALE NELPAGAMENTODEGLI INTERESSI SU MUTUI QUINDICENNALI DIMIGLIO-RAMENTO FONDIARIO O SU MUTUI DESTINATI ALCONSOLI-DAMENTO DELLE PASSIVITA' DELLE IMPRESEAGRICOLEART.3 LEGGE 8.11.86 N.752	307,40		-	-	-	-	-	-	307,40
COFINANZ. NAZ.LE		07715_S	TRASFERIMENTI IN C/ INTERESSI SUI MUTUI DI DURATAQUINDICENNALE CONTRATTI DAI COLTIVATORI DIRETTIPER ACQUISTO DI TERRENI (ART.186 L.R.12/2015)	29.600,26		-	-	-	-	-	-	29.600,26
COFINANZ. NAZ.LE		B7824/8020_S	SPESE PER IL FINANZIAMENTO DEIPROGRAMMIINTERRE-GIONALI INAGRICOLTURA-ART.2,COMMA 6,LEGGE 491/93DELIBERACIPE 18/12/96 - ART.2,COMMA2,L.499/99.-FINANZIAMENTO CON FONDIPROPRIREGIONALI- TRASF. CORR. AMM.NI LOCALI	51,00		-	-	-	-	-	-	51,00
COFINANZ. NAZ.LE		C7824/8020_S	SPESE PER IL FINANZIAMENTO DEIPROGRAMMI INTERREGIONALI INAGRICOLTURA-ART.2,COMMA 6,LEGGE 491/93DELIBERACIPE 18/12/96 - ART.2,COMMA2,L.499/99.-FINANZIAMENTO CON FONDIPROPRIREGIONALI-TRASF. CORR. ALTRE IMPRESE PRTECIPATE	-		1,00	-	-	-	-	1,00	1,00
COFINANZ. NAZ.LE		E7824/8020_S	SPESE PER IL FINANZIAMENTO DEI PROGRAMMI INTERREGIONALI IN AGRICOLTURA-ART.2,COMMA 6,LEGGE 491/93DELIBERA CIPE 18/12/96 - ART.2,COMMA2,L.499/99.-FINANZIAMENTO CON FONDI PROPRI REGIONALI- TRASF. CORRSTITUZIONI SOCIALI PRIVATE	1.502,46		-	-	-	-	-	-	1.502,46

COFINANZ. NAZ.LE		F7824/8020_S	SPESE PER IL FINANZIAMENTO DEI PROGRAMMI INTERREGIONALI IN AGRICOLTURA - ART.2, COMMA 6, LEGGE491/93 DELIBERA CIPE 18/12/96 - ART.2,COMMA 2,L.499/99.- FINANZIAMENTO CON FONDI PROPRI REGIONALI - CONSULENZE	249,49		-	-	-	-	-	-	249,49
COFINANZ. NAZ.LE		08500/8020_S	FONDO EUROPEO PER LA PESCA (FEP) 2007/2013. ASSE2- FINANZIAMENTO CON FONDI PROPRI REGIONALI.	5.193,12		-	-	-	-	-	-	5.193,12
COFINANZ. NAZ.LE		08501/8020_S	FONDO EUROPEO PER LA PESCA (FEP) 2007/2013. ASSE3- FINANZIAMENTO CON FONDI PROPRI REGIONALI.	1.381,72		-	-	-	-	-	-	1.381,72
COFINANZ. NAZ.LE		A8501/8020_S	FONDO EUROPEO PER LA PESCA (FEP) 2007/2013. ASSE3FINANZIAMENTO CON FONDI PROPRI REGIONALI.TRASF.CONFONDI PROPRI REGIONALI.TRASF. CORR. AMM. LOC.	1.390,93		-	-	-	-	-	-	1.390,93
COFINANZ. NAZ.LE		08502/8020_S	FONDO EUROPEO PER LA PESCA (FEP) 2007/2013. ASSE5- FINANZIAMENTO CON FONDI PROPRI REGIONALI -	2.471,80		-	-	-	-	-	-	2.471,80
COFINANZ. NAZ.LE		08555/8020_S	POR FESR 2014-2020: Azione 5.1.1. Aree Naturali -Cofinanziamento regionale	19,14		133.937,00	-	133.937,00	-	-	- 0,00	19,14
COFINANZ. NAZ.LE		08900_S	ATTUAZIONE DI INTERVENTI IN MATERIA DI OPEREPUB-BL.REALIZZATE DA ENTI LOC.TERRIT.,ENTIPUBBL.IVICOMPRESI CONS.PUBL.COMUN.MONTANE E SOC.APARTEC.STAT.NONCHE' DA ALTRI SOGG.INDIVIDUATI DAIPROGR.PLUR. OO.PP. L.R.20.5.86 N.19- CONTR.INVESTIM. AMM.NI LOCALI	677.003,43		-	-	-	-	-	-	677.003,43

COFINANZ. NAZ.LE		C8900_S	ATTUAZIONE DI INTERVENTI IN MATERIA DI OPEREPUB-BL.REALIZZATE DA ENTI LOC.TERRIT.,ENTIPUBBL.IVICOMPRESI CONS.PUBL.COMUN.MONTANE E SOC.APARTEC.STAT.NONCHE' DA ALTRI SOGG.INDIVIDUATI DAIPROGR.PLUR. OO.PP. L.R.20.5.86 N.19- CONTR.INVESTIM. AMM.NI LOCALI	16.356,28		-	-	-	-	-	-	16.356,28
COFINANZ. NAZ.LE		09181_S	COFINANZIAMENTO REGIONALE PIANO DI SVILUPPORURALEQUOTA IVA PARTE INVESTIMENTI.	543.418,81		-	-	-	-	-	-	543.418,81
COFINANZ. NAZ.LE		B9181_S	COFINANZIAMENTO REGIONALE PIANO DI SVILUPPO RURALEQUOTA IVA PARTE INVESTIMENTI. CONTR. INVEST. AMM.LOCALI	3.423,39		-	-	-	-	-	-	3.423,39
COFINANZ. NAZ.LE		08202_S	COFINANZIAMENTO REGIONALE PIANO DI SVILUPPORURALEPER SPESE DI INVESTIMENTO EX L. 350/2003 -QUOTAPROGETTI. - CONTR. INVESTIM. AMM.NI LOCALI	85.155,33		-	-	-	-	-	-	85.155,33
COFINANZ. NAZ.LE		D8202_S	COFINANZIAMENTO REGIONALE PIANO DI SVILUPPORURALEPER SPESE DI INVESTIMENTO EX L. 350/2003 -QUOTAPROGETTI. - BENI IMMOBILI	56.337,23		-	-	-	-	-	-	56.337,23
COFINANZ. NAZ.LE		A8199_S	SPESE CORRENTI PER IL COFINANZIAMENTO REGIONALEDEL PROGRAMMA DI SVILUPPO RURALE DELL'UMBRIA2014-2020 - ALTRE SPESE CORRENTI NAC.	50.000,00		50.000,00	-	-	-	-	50.000,00	100.000,00
COFINANZ. NAZ.LE		B8199_S	SPESE IN C/CAPITALE PER IL COFINANZIAMENTOREGIONALE DEL PROGRAMMA DI SVILUPPO RURALE PERL'UMBRIA - CONTR. AGLI INVESTIMENTI A AMM.NICENTRALI	-		47.203,63	-	-	-	-	47.203,63	47.203,63

COFINANZ. NAZ.LE		09258/8020_S	SPESE PER INIZIATIVA COMUNITARIA ICEQUAL.-FINANZIAMENTO CON FONDI PROPRI REGIONALI-TRASF. CORRENTI IMPRESE	363.410,73		-	-	-	-	-	-	363.410,73
COFINANZ. NAZ.LE		09430/8020_S	SPESA PER INTERVENTI PREVISTI DALLA MISURA1:PRO-MOZ.E POTENZ.DELL'ASSOCIAZION.FRA IMPRESEDEL PRO-GRAMMA COMUNITARIO RETEX.CONTR.A FONDOPERDUTO AL-LE STRUTT.CONSORT.PER LA REALIZZ.DIPROGR.DI SVI-LUPPO--FINANZIAMENTO CON FONDI PROPRIREGIONALI	1.797,27		-	-	-	-	-	-	1.797,27
COFINANZ. NAZ.LE		09490/8020_S	OBIETTIVO 5B - 1994/1999 - SOSTEGNO ALLACREAZIONEDI IMPRESE INDUSTRIALI NELL'AMBITO DELP.T.A. -L.R. 13.4.95 N.29.-FINANZIAMENTO CONFONDI PROPRI REGIONALI	96.319,67		-	-	-	-	-	-	96.319,67
COFINANZ. NAZ.LE		09613/8020_S	OB.2 2000-2006 - AZIONE 1.4.1 - IMPIEGODELL'I&CTPRESSO LA P.A. PER MIGLIORARE L'OFFERTADI SERVIZI-FINANZIAMENTO CON FONDI PROPRIREGIONALI -	788,27		-	-	-	-	-	-	788,27
COFINANZ. NAZ.LE		09614/8020_S	OB.2 2000/2006 - ZONE PHASING OUT - AZIONE 1.4.1-IMPIEGO DELL'1&CT PRESSO LA P.A. PERMIGLIORAREL'OFFERTA DI SERVIZI.-FINANZIAMENTO CONFONDI PROPRI REGIONALI -	285,35		-	-	-	-	-	-	285,35
COFINANZ. NAZ.LE		09617/8016_S	OB.2 2000/2006-AZIONE 2.1.1-REGIME DI AIUTOASOSTEGNO DELLE PMI PER IL COFINANZIAMENTO DELLELL1329/65,949/52,341/95 E 598/94.-OVERBOOKINGREGIONE-	310.799,20		-	-	-	-	-	-	310.799,20
COFINANZ. NAZ.LE		09621/8016_S	OB.2 2000/2006-AZIONE 2.1.3-REGIME DI AIUTOREGIO-NALE A SOSTEGNO DEGLI INVESTIMENTI DELLEPMI.-OVERBOOKING REGIONE-	386.897,57		-	-	-	-	-	-	386.897,57

COFINANZ. NAZ.LE		09621/8020_S	OB.2 2000/2006-AZIONE 2.1.3-REGIME DI AIUTOREGIO-NALE A SOSTEGNO DEGLI INVESTIMENTI DELLEPMI.-FINANZIAMENTO CON FONDI PROPRI REGIONALI-	211.836,39		-	-	-	-	-	-	211.836,39
COFINANZ. NAZ.LE		09622/8016_S	OB.2 2000/2006-ZONE PHASING OUT-AZIONE2.1.3-REGIME DI AIUTO REGIONALE A SOSTEGNO DEGLIINVESTIMENTI DELLE PMI.-OVERBOOKING REGIONE-	62.442,57		-	-	-	-	-	-	62.442,57
COFINANZ. NAZ.LE		09622/8020_S	OB.2 2000/2006-ZONE PHASING OUT-AZIONE2.1.3-REGIME DI AIUTO REGIONALE A SOSTEGNO DEGLIINVESTIMENTI DELLE PMI.-FINANZIAMENTO CON FONDIPROPRI REGIONALI-	35.811,01		-	-	-	-	-	-	35.811,01
COFINANZ. NAZ.LE		09623/8020_S	OB.2 2000/2006-AZIONE 2.1.5-REGIME DI AIUTOASOSTEGNO DELL'IMPRENDITORIAFEMMINILE.-FINANZIAMENTO CON FONDI PROPRIREGIONALI-	30.241,08		-	-	-	-	-	-	30.241,08
COFINANZ. NAZ.LE		09627/8016_S	OB.2 2000/2006-AZIONE 2.1.4-REGIME DI AIUTOREGIO-NALE A SOSTEGNO DEGLI INVESTIMENTI DEGLIOPERATORITURISTICI.-OVERBOOKING REGIONE-	20.000,00		-	-	-	-	-	-	20.000,00
COFINANZ. NAZ.LE		09627/8020_S	OB.2 2000/2006-AZIONE 2.1.4-REGIME DI AIUTOREGIO-NALE A SOSTEGNO DEGLI INVESTIMENTI DEGLIOPERATORITURISTICI.-FINANZIAMENTO CON FONDI PROPRIREGIONALI-	15.409,32		-	-	-	-	-	-	15.409,32
COFINANZ. NAZ.LE		09628/8016_S	OB.2 2000/2006-ZONE PHASING OUT-AZIONE2.1.4-REGIME DI AIUTO REGIONALE A SOSTEGNO DEGLIINVESTIMENTI DEGLI OPERATORITURISTICI.-OVERBOOKING REGIONE-	11.425,96		-	-	-	-	-	-	11.425,96

COFINANZ. NAZ.LE		09628/8020_S	OB.2 2000/2006-ZONE PHASING OUT-AZIONE2.1.4-REGIME DI AIUTO REGIONALE A SOSTEGNO DEGLIINVESTIMENTI DEGLI OPERATORITURISTICI.-FINANZIAMENTO CON FONDI PROPRIREGIONALI-	19.073,40		-	-	-	-	-	-	19.073,40
COFINANZ. NAZ.LE		09629/8016_S	OB.2 2000/2006-AZIONE 3.4.2-SOSTEGNO ADINIZIATIVEDI COMMERCIALIZZAZIONE E CAMPAGNEPROMOZIONALI DAPARTE DI OPERATORI PRIVATIASSOCIATI.-OVERBOOKING REGIONE-	39.387,00		-	-	-	-	-	-	39.387,00
COFINANZ. NAZ.LE		09630/8020_S	OB.2 2000/2006-ZONE PHASING OUT-AZIONE3.4.2-SOSTEGNO AD INIZIATIVE DICOMMERCIALIZZAZIONE ECAMPAGNE PROMOZIONALI DAPARTE DI OPERATORI PRIVA-TIASSOCIATI.-FINANZIAMENTO CON FONDI PROPRIREGIONALI-	13.868,35		-	-	-	-	-	-	13.868,35
COFINANZ. NAZ.LE		09631/8020_S	OB.2 2000/2006-AZIONE 2.1.6-REGIME DI AIUTOREGIO-NALE A SOSTEGNO DEGLI INVESTIMENTI DELLESTRUTTUREDELL'ECONOMIA SOCIALE.-FINANZIAMENTO CONFONDI PROPRI REGIONALI-	28.461,45		-	-	-	-	-	-	28.461,45
COFINANZ. NAZ.LE		09632/8016_S	OB.2 2000/2006-ZONE PHASING OUT-AZIONE2.1.6-REGIME DI AIUTO REGIONALE A SOSTEGNO DEGLIINVESTIMENTI DELLE STRUTTURE DELL'ECONOMIASOCIALE.-OVEERBOOKING REGIONALE-	2.052,03		-	-	-	-	-	-	2.052,03
COFINANZ. NAZ.LE		09632/8020_S	OB.2 2000/2006-ZONE PHASING OUT-AZIONE2.1.6-REGIME DI AIUTO REGIONALE A SOSTEGNO DEGLIINVESTIMENTI DELLE STRUTTURE DELL'ECONOMIASOCIALE.-FINANZIAMENTO CON FONDIPROPRI REIONALI-	3.398,58		-	-	-	-	-	-	3.398,58

COFINANZ. NAZ.LE		09633/8016_S	OB.2 2000/2006-AZIONE 2.1.8-REGIME DI AIUTOREGIO-NALE A SOSTEGNO DEGLI INVESTIMENTI DELLEIMPRESECOMMERCIALI.-OVERBOOKING REGIONE-	6.669,98		-	-	-	-	-	-	6.669,98
COFINANZ. NAZ.LE		09633/8020_S	OB.2 2000/2006-AZIONE 2.1.8-REGIME DI AIUTOREGIO-NALE A SOSTEGNO DEGLI INVESTIMENTI DELLEIMPRESECOMMERCIALI.-FINANZIAMENTO CON FONDI PROPRIREGIONALI-	3.027,10		-	-	-	-	-	-	3.027,10
COFINANZ. NAZ.LE		09634/8016_S	OB.2 2000/2006-ZONE PHASING OUT-AZIONE2.1.8-REGIME DI AIUTO REGIONALE A SOSTEGNO DEGLIINVESTIMENTI DELLE IMPRESECOMMERCIALI.-OVERBOOKING REGIONE-	40.722,09		-	-	-	-	-	-	40.722,09
COFINANZ. NAZ.LE		09634/8020_S	OB.2 2000/2006-ZONE PHASING OUT-AZIONE2.1.8-REGIME DI AIUTO REGIONALE A SOSTEGNO DEGLIINVESTIMENTI DELLE IMPRESECOMMERCIALI.-FINANZIAMENTO CON FONDI PROPRIREGIONALI-	28.294,33		-	-	-	-	-	-	28.294,33
COFINANZ. NAZ.LE		09635/8020_S	OB.2 2000/2006 - AZIONE 1.4.2 - AIUTI ALLE PMIPERL'UTILIZZO DEGLI STRUMENTI DELL'INFORMATION&COMMUNICATION TECHNOLOGY.- FINANZIAMENTO CONFONDI PROPRI REGIONALI -	24.160,92		-	-	-	-	-	-	24.160,92
COFINANZ. NAZ.LE		09636/8020_S	OB.2 2000/2006 - ZONE PHASING OUT - AZIONE 1.4.2-AIUTI ALLE PMI PER L'UTILIZZO DEGLISTRUMENTIDELL'INFORMATION & COMMUNICATIONTECHNOLOGY.-FINANZIAMENTO CON FONDI PROPRIREGIONALI -	10.562,99		-	-	-	-	-	-	10.562,99
COFINANZ. NAZ.LE		09637/8020_S	OB.2 2000/2006-AZIONE 2.2.1 - SOSTEGNOALL'ACQUI-SIZIONE DI SERVIZI REALI.-FINANZIAMENTOCON FONDI PROPRI REGIONALI -	166.953,03		-	-	-	-	-	-	166.953,03

COFINANZ. NAZ.LE		09638/8020_S	OB.2 2000/2006 - ZONE PHASING OUT - AZIONE 2.2.1-SOSTEGNO ALL'ACQUISIZIONE DI SERVIZI REALI.-FINANZIAMENTO CON FONDI PROPRI REGIONALI -	3.333,77		-	-	-	-	-	-	3.333,77
COFINANZ. NAZ.LE		09639/8020_S	OB.2 2000/2006 - AZIONE 2.2.2 - SERVIZI ASOSTEGNODELL'INNOVAZIONE.- FINANZIAMENTO CON FONDIPROPRI REGIONALI -	3.756,78		-	-	-	-	-	-	3.756,78
COFINANZ. NAZ.LE		09640/8020_S	OB.2 2000/2006 - ZONE PHASING OUT - AZIONE 2.2.2-SERVIZI A SOSTEGNO DELL'INNOVAZIONE.- FINANZIAMENTO CON FONDI PROPRI REGIONALI -	1.645,16		-	-	-	-	-	-	1.645,16
COFINANZ. NAZ.LE		09641/8020_S	OB.2 2000/2006 - AZIONE 2.2.3 - PROGRAMMI DIINI-ZIATIVA PUBBLICA PER L'ORGANIZZAZIONE E LAPROMO-ZIONE DI SERVIZI DI SISTEMA.- FINANZIAMENTOCON FONDI PROPRI REGIONALI -	4.084,57		-	-	-	-	-	-	4.084,57
COFINANZ. NAZ.LE		09642/8020_S	OB.2 2000/2006 - ZONE PHASING OUT - AZIONE 2.2.3PROGRAMMI DI INIZIATIVA PUBBLICA PERL'ORGANIZZA-ZIONE E LA PROMOZIONE DI SERVIZI DISISTEMA.- FINANZIAMENTO CON FONDI PROPRI REGIONALI	718,49		-	-	-	-	-	-	718,49
COFINANZ. NAZ.LE		09652/8020_S	OB.2 2000/2006-AZIONE 3.1-SOSTEGNO ALLE IMPRESEPERLA TUTELA E LA RIQUALIFICAZIONEDELL'AMBIENTE.- FINANZIAMENTO CON FONDI PROPRIREGIONALI-	4.633,76		-	-	-	-	-	-	4.633,76
COFINANZ. NAZ.LE		09654/8020_S	OB 2 2000/2006-MISURA 3.2a)- VALORIZZAZIONEDELLERISORSE NATURALI E CULTURALI (INTERVENTI SUBENIAMBIENTALI).- FINANZIAMENTO CON FONDI PROPRIREGIONALI-	37.671,20		-	-	-	-	-	-	37.671,20
COFINANZ. NAZ.LE		09656/8020_S	OB.2 2000/2006-MISURA 3.2b)- VALORIZZAZIONEDELLERISORSE NATURALI E CULTURALI (INTERVENTI SUBENICULURALI).- FINANZIAMENTO CON FONDI PROPRIREGIONALI-	23.209,24		-	-	-	-	-	-	23.209,24

COFINANZ. NAZ.LE		09678/8020_S	OB.2 2000/2006 - ZONE PHASING OUT - AZIONE 3.4.1-INIZIATIVE E CAMPAGNE PROMOZIONALI PUBBLICHE.-FINANZIAMENTO CON FONDI PROPRI REGIONALI -	55,42		-	-	-	-	-	-	55,42
COFINANZ. NAZ.LE		09679/8020_S	OB.2 2000/2006 - AZIONE 2.2.4 - RICERCA APPLICATAESVILUPPO PRECOMPETITIVO.- FINANZIAMENTO CON FONDIPROPRI REGIONALI -	76.010,46		-	-	-	-	-	-	76.010,46
COFINANZ. NAZ.LE		09732/8020_S	PROGRAMMA DI INIZIATIVA COMUNITARIA LEADER+2000/2006 - ASSE 4.- FINANZIAMENTO CON FONDIPROPRI REGIONALI -	588,55		-	-	-	-	-	-	588,55
COFINANZ. NAZ.LE		09756_S	FONDO PER IL COFINANZIAMENTO DEI PROGRAMMICOMUNITARI - L.R.23.3.2000 N.24 - PARTE CAPITALE	307.971,99		-	-	-	-	-	-	307.971,99
COFINANZ. NAZ.LE		B9774/8020_S	INTERVENTI PER LA REALIZZAZIONE DEL PROGETTOUMBRIA2000.-FINANZIAMENTO CON FONDI PROPRI REGIONALI -PRESTAZ. PROF.LI E SPECIALISTICHE	27.000,00		-	-	-	-	-	-	27.000,00
COFINANZ. NAZ.LE		09775/8020_S	SPESE PER IL FINANZIAMENTO DI PROGETTISTRATEGICIIN MATERIA DI COMMERCIO DI CUI ALL'ART.16, COMMA1 DELLA LEGGE 07/08/1997, N. 266.DELIBERA CIPE23/11/07, N. 125.- FINANZIAMENTO CONFONDI PROPRI REGIONALI -	76.635,87		-	-	-	-	-	-	76.635,87
01916_E	FONDI PROVENIENTI DAL MINISTERO DELL'INTERNOPER L'ATTUAZIONE DELLE DISPOSIZIONI PREVISTEDALL'ART. 27 DELLA LEGGE 23.12.98 N. 448 INERENTELA FORNITURA GRATUITA DEI LIBRI DI TESTO. DPCM5.8.99 N. 320 - (RIF. CAPP. 00926_S; 00927_S)	00926_S	SPESE PER LA FORNITURA DI LIBRI DI TESTO AGLIALUNNI DELLA SCUOLA DELL'OBBLIGO IN ATTUAZIONEDELL'ART. 27 L. 23.12.98, N. 448 - (DPCM 5.8.99 N.320) - (RIF. CAP. 01916_E)	142.998,79		953.873,90	953.873,90	-	-	-	-	142.998,79

01916_E	FONDI PROVENIENTI DAL MINISTERO DELL'INTERNOPER L'ATTUAZIONE DELLE DISPOSIZIONI PREVISTEDALL'ART. 27 DELLA LEGGE 23.12.98 N. 448 INERENTELA FORNITURA GRATUITA DEI LIBRI DI TESTO. DPCM5.8.99 N. 320 - (RIF. CAPP. 00926_S; 00927_S)	00927_S	SPESE PER LA FORNITURA DI LIBRI DI TESTOAGLI ALUNNI DELLA SCUOLA SUPERIORE INATTUAZIONE DELL'ART. 27 L. 23.12.98, N.448 - (DPCM 5.8.99 N.320) - (RIF. CAP. 01916_E)	0,05		-	-	-	-	-	-	0,05
00936_E	ART.20,C.2-FONDI VERSATI DALL'AGENZIAITALIANA DEL FARMACO AI SENSI DELL'ART.15,COMMA 4, DEL D.L.95/2012 CONVERTITO NELLA LEGGE135/2012.(RIF. CAP. 02294_S)	02294_S	ART.20,C.2-RIPIANO SFONDAMENTO TETTO SPESAFARMACEUTICA OSPEDALIERA - ART. 15, COMMA 4,D.L.95/2012 CONVERTITO NELLA LEGGE 135/2012.TRASF. CORR. AMM. LOCALI(RIF. CAP. 00936_E)	-		17.067.920,40	16.478.575,47	-	-	-	589.344,93	589.344,93
00936_E	ART.20,C.2-FONDI VERSATI DALL'AGENZIAITALIANA DEL FARMACO AI SENSI DELL'ART.15,COMMA 4, DEL D.L.95/2012 CONVERTITO NELLA LEGGE135/2012.(RIF. CAP. 02294_S)	A2294_S	ART.20,C.2- RIPIANO SFONDAMENTO TETTO SPESAFARMACEUTICA OSPEDALIERA - ART.15, COMMA 4,D.L. 95/2012 - CONVERTITO NELLA LEGGE 135/2012 -RIMBORSI CORRENTI AD IMPRESE(RIF. CAPP. 2433_E; 00936_E)	-		3.631,46	3.631,46	-	-	-	-	-
02155_E	CONTRIBUTI DELLA FONDAZIONE CASSA DI RISPARMIODIPERUGIA PER MANIFESTAZIONI, ATTIVITA' EPROGETTIIN MATERIA DI CULTURA.(RIF. S/UPB 10.1.004-CAP. 981).	00981_S	CONTRIBUTO DELLA F.C.R.P. PER IL FINANZIAMENTODELLA MANIFESTAZIONE UMBRIA LIBRI -(RIF. CAP.2155_E) - TRASF. CORRENTI AMM.NI LOCALI	34,13		-	-	-	-	-	-	34,13
02155_E	CONTRIBUTI DELLA FONDAZIONE CASSA DI RISPARMIODIPERUGIA PER MANIFESTAZIONI, ATTIVITA' EPROGETTIIN MATERIA DI CULTURA.(RIF. S/UPB 10.1.004-CAP. 981).	B0981_S	CONTRIBUTO DELLA F.C.R.P. PER IL FINANZIAMENTODELLA MANIFESTAZIONE UMBRIA LIBRI -(RIF. CAP. 2155_E) - ORGANIZZAZIONE VENTI	1.820,35		14.999,90	14.999,90	-	-	-	-	1.820,35

00156_E	PROGRAMMA COMUNITARIO LIFE+ -PROGETTO I-REXFO -- FINANZIAMENTO COMUNITARIO, RISORSE TRASFERITE DALCAPOFILA UNIVERSITA' DEGLI STUDI DI PERUGIA(RIF. CAP. 4815) - TRASF.CORR. DA AMM. LOCALI	B4815_S	PROGRAMMA COMUNITARIO LIFE+ PROGETTO I-REXFO.(RIF. CAP. 00156_E) - TRASF. CORR. AMM. LOCALI	-		25.322,80	25.322,80	-	-	-	-	-
00156_E	PROGRAMMA COMUNITARIO LIFE+ -PROGETTO I-REXFO -- FINANZIAMENTO COMUNITARIO, RISORSE TRASFERITE DALCAPOFILA UNIVERSITA' DEGLI STUDI DI PERUGIA(RIF. CAP. 4815) - TRASF.CORR. DA AMM. LOCALI	04815_S	PROGRAMMA COMUNITARIO LIFE+ PROGETTO I-REXFO.(RIF. CAP. 00156_E) - ORGANIZZAZIONE EVENTI, PUBBLE SERVIZI PER TRASFERTA	1.287,85		-	-	-	-	-	-	1.287,85
02315_E	CONTRIBUTI DELLO STATO, DI ALTRI ENTI ED ORGANISMIPER INTERVENTI DI SOCCORSO NELLE ZONE DELLAVALNERINA COLPITE DAL TERREMOTO DEL 19 E 20SETTEMBRE1979.LEGGE 3/4/1980 N. 115 E ART.15 BISDELLALEGGE 26.2.96 N.74.	01501_S	SPESE PER LO SMONTAGGIO IL TRASPORTO E IL DEPOSITOIN APPOSITO CENTRO DEI MINI ALLOGGI PREFABBRICATIL.R.11/6/1979 N. 24	5.041,84		-	-	-	-	-	-	5.041,84
02315_E	CONTRIBUTI DELLO STATO, DI ALTRI ENTI ED ORGANISMIPER INTERVENTI DI SOCCORSO NELLE ZONE DELLAVALNERINA COLPITE DAL TERREMOTO DEL 19 E 20SETTEMBRE1979.LEGGE 3/4/1980 N. 115 E ART.15 BISDELLALEGGE 26.2.96 N.74.	07043_S	CONTRIB. A PRIVATI E ENTI PUBBL. ECONOMICI PERRIPRIST. O RICOSTRUZ. IMM. SITUATI NEI COM. DELLAVALNERINA INDICATI NELLA TAB.A) L.R.1.7.81 N. 34IVI COMPRESI I CONTRIBUTI DI CUI ALL'ART. 8 -ALTRI TRASF. IN C.CAPITALE N.A.C. A AMM.LOCALI	367.508,87		-	-	-	-	-	-	367.508,87

02315_E	CONTRIBUTI DELLO STATO, DI ALTRI ENTI ED ORGANISMIPER INTERVENTI DI SOCCORSO NELLE ZONE DELLAVALNERINA COLPITE DAL TERREMOTO DEL 19 E 20SETTEMBRE1979.LEGGE 3/4/1980 N. 115 E ART.15 BISDELLALEGGE 26.2.96 N.74.	08141_S	CONTRIBUTI IN C/ CAPITALE A FAVORE DELLEAZIENDEAGRICOLE OPERANTI IN VALNERINA PER ACQUISTODI BE-STIAME,DI MACCHINE E DI ATTREZZI, PER OPEREDI IM-PIANTO E MIGLIORAMENTO DI PASCOLI E PRATIPASCOLI,DI RECINZIONI, DI VIABILITA' E PROVVISTEDI ACQUA,ECC. (ART.16,LEGGE 1.8.81, N.423)	22.270,27		-	-	-	-	-	-	22.270,27
01588_E	RISORSE DEL MINISTERO DELLA SALUTE PER IL PROGETTO"PAURA DEL DENTISTA", TECNICHE DI INTERVENTO PSICOLOGICO/FARMACOLOGIC O DI PREVENZIONE/TRATTAMENTO DELLA CARIE DENTALE IN ETA' EVOLUTIVA - RAPPR., ORG.(RIF. CAP. 2019_S)	02019_S	PROGETTO PAURA DEL DENTISTA, TECNICHE DI INTERVENTO PSICOLOGICO/FARMACOLOGICO DI PREVENZIONE/TRATTTAMENTO DELLA CARIE DENTALE IN ETA' EVOLUTIVA - TRASF. CORR. AMM. PUBBLICHE -(RIF. CAP. 01588_E)	985,54		-	-	-	-	-	-	985,54
01588_E	RISORSE DEL MINISTERO DELLA SALUTE PER IL PROGETTO"PAURA DEL DENTISTA", TECNICHE DI INTERVENTO PSICOLOGICO/FARMACOLOGIC O DI PREVENZIONE/TRATTAMENTO DELLA CARIE DENTALE IN ETA' EVOLUTIVA - RAPPR., ORG.(RIF. CAP. 2019_S)	B2019_S	PROGETTO PAURA DEL DENTISTA, TECNICHE DI INTERVENTO PSICOLOGICO/FARMACOLOGICO DI PREVENZIONE/TRATTTAMENTO DELLA CARIE DENTALE IN ETA' EVOLUTIVA -ALTRI BENI DI CONSUMO - (RIF. CAP. 01588_E)	7.800,00		-	-	-	-	-	-	7.800,00
02346_E	FONDI DELLA PRESIDENZA DEL CONSIGLIO DEIMINISTRI,DIPARTIMENTO DELLA PROTEZIONE CIVILE PELE INDAGI-NI DI MICROZONAZIONE SISMICA. ART. 2,LETT.A) OPCMN. 3907/2010 - 52/2013. LEGGE24/06/2009, N. 77,(RIF. S/UPB 05.1.020 - CAP.2022)	02022_S	SPESE PER INDAGINI DI MICROZONAZIONE SISMICA.ART.2, LETT. A) OPCM N. 3907/2010, OPCM N.52/2013E LEGGE 24/06/2009, N. 77.(RIF. E/UPB 2.01.006 -CAP. 2346)- ALTRI SERVIZI	10.250,03		-	-	-	-	-	-	10.250,03

02346_E	FONDI DELLA PRESIDENZA DEL CONSIGLIO DEIMINISTRI,DIPARTIMENTO DELLA PROTEZIONE CIVILE PELE INDAGI-NI DI MICROZONAZIONE SISMICA. ART. 2,LETT.A) OPCMN. 3907/2010 - 52/2013. LEGGE24/06/2009, N. 77,(RIF. S/UPB 05.1.020 - CAP.2022)	E2022_S	SPESE PER INDAGINI DI MICROZONAZIONE SISMICA.ART.2, LETT. A) OPCM N. 3907/2010, OPCM N.52/2013ELEGGE 24/06/2009, N. 77.(RIF. E/UPB 2.01.006 -CAP. 2346)- SERV. INFORMATICI	159.937,55		-	-	-	-	-	-	159.937,55
02346_E	FONDI DELLA PRESIDENZA DEL CONSIGLIO DEIMINISTRI,DIPARTIMENTO DELLA PROTEZIONE CIVILE PELE INDAGI-NI DI MICROZONAZIONE SISMICA. ART. 2,LETT.A) OPCMN. 3907/2010 - 52/2013. LEGGE24/06/2009, N. 77,(RIF. S/UPB 05.1.020 - CAP.2022)	F2022_S	SPESE PER INDAGINI DI MICROZONAZIONE SISMICA.ART.2, LETT. A) OPCM N. 3907/2010, OPCM N.52/2013ELEGGE 24/06/2009, N. 77.(RIF. E/UPB 2.01.006 -CAP. 2346)- TRASF. CORRENTI AMM.NI LOCALI	1.421.299,93		-	-	-	-	-	-	1.421.299,93
02346_E	FONDI DELLA PRESIDENZA DEL CONSIGLIO DEIMINISTRI,DIPARTIMENTO DELLA PROTEZIONE CIVILE PELE INDAGI-NI DI MICROZONAZIONE SISMICA. ART. 2,LETT.A) OPCMN. 3907/2010 - 52/2013. LEGGE24/06/2009, N. 77,(RIF. S/UPB 05.1.020 - CAP.2022)	I2022_S	SPESE PER INDAGINI DI MICROZONAZIONE SISMICA.ART.2, LETT. A) OPCM N. 3907/2010, OPCM N.52/2013ELEGGE 24/06/2009, N. 77.(RIF. E/UPB 2.01.006 -CAP. 2346)- CONTR. INVEST. AMM.NI LOCALI	2.025,00		-	-	-	-	-	-	2.025,00
03060_E	RECUPERO DI SOMME CORRISPOSTE SU STANZIAMENTIDISPESE CORRELATE A DESTINAZIONE VINCOLATA DAREI-SCRIVERE IN BILANCIO L.R.28/2/2000 N.13.	02587_S	CONTRIBUTI PER AZIONI DI SVILUPPO, PROMOZIONE, MONITORAGGIO E CONTROLLO DELLE ORGANIZZAZIONI DELTERZO SETTORE, DECRETO N. 539/III/2017 -TRASFERIMENTI AD ISTITUZIONI SOCIALI PRIVATE -(RIF. CAP. 02185_E)	-		21.480,00	20.269,14	1.210,86	-	-	0,00	0,00

03060_E	RECUPERO DI SOMME CORRISPOSTE SU STANZIAMENTIDISPESE CORRELATE A DESTINAZIONE VINCOLATA DAREI-SCRIVERE IN BILANCIO L.R.28/2/2000 N.13.	02967_S	FONDO NAZIONALE PER L'OCCUPAZIONE DA DESTINAREALLAREALIZZAZIONE DI POLITICHE ATTIVE DELL'IMPIE-GO EDALLA STABILIZZAZIONE OCCUPAZIONALE DEI LAVO-RATORISOCIALMENTE UTILI DEL BACINO UMBRO.(RIF. E/UPB2.01.009 - CAP. 1937). - ALTRI SERVIZI	-		195.200,00	195.200,00	-	-	-	-	-
03060_E	RECUPERO DI SOMME CORRISPOSTE SU STANZIAMENTIDISPESE CORRELATE A DESTINAZIONE VINCOLATA DAREI-SCRIVERE IN BILANCIO L.R.28/2/2000 N.13.	02813/8020_S	POR FSE 2014-2020: ASSE ISTRUZIONE EFORMAZIONE-PRIORITA' 10.1 RIDUZIONE ABBANDONOSCOL. E PROMOZ.UGUAGLIANZA ACCESSO-COFINANZIAMENTO REGIONALE - TRASF.CORRENTI A ALTREIMPRESE	-		72,18	-	-	-	-	72,18	72,18
03060_E	RECUPERO DI SOMME CORRISPOSTE SU STANZIAMENTIDISPESE CORRELATE A DESTINAZIONE VINCOLATA DAREI-SCRIVERE IN BILANCIO L.R.28/2/2000 N.13.	02813/8025_S	POR FSE 2014-2020: ASSE ISTRUZIONE EFORMAZIONE-PRIORITA' 10.1 RIDUZIONE ABBANDONOSCOL. E PROMOZ.UGUAGLIANZA ACCESSO - FinanziamentoStato -Fondo di rotazione ex legge 183/87-TRASF.CORRENTI AMM.NI LOCALI. (RIF. CAP. 01218_E)	-		168,42	-	-	-	-	168,42	168,42
03060_E	RECUPERO DI SOMME CORRISPOSTE SU STANZIAMENTIDISPESE CORRELATE A DESTINAZIONE VINCOLATA DAREI-SCRIVERE IN BILANCIO L.R.28/2/2000 N.13.	02813/8045_S	POR FSE 2014-2020: ASSE ISTRUZIONE EFORMAZIONE-PRIORITA' 10.1 RIDUZIONE ABBANDONOSCOL. E PROMOZ.UGUAGL.ACCESSO- FINANZIAMENTO CONFONDI COMUNITARI FSE-TRASF.CORRENTI AMM.NILOCALI. (RIF.CAP. 01219_E)	-		240,59	-	-	-	-	240,59	240,59
03060_E	RECUPERO DI SOMME CORRISPOSTE SU STANZIAMENTIDISPESE CORRELATE A DESTINAZIONE VINCOLATA DAREI-SCRIVERE IN BILANCIO L.R.28/2/2000 N.13.	A2328/8025_S	SPESE PROGETTO 'INTERREG EUROPE 2014-2020. URBANLINKS 2 LANDSCAPE - PGI04846 UL2L -ORGANIZZAZIONEEVENTI, PUBBLICITÀ E SERVIZI PER TRASFERTA - QUOTAFINANZIAMENTO STATO -FONDO DI ROTAZIONE EXL. 183/87 - (RIF. CAP. 02542_E)	-		4,11	-	-	-	-	4,11	4,11

03060_E	RECUPERO DI SOMME CORRISPOSTE SU STANZIAMENTIDISPESE CORRELATE A DESTINAZIONE VINCOLATA DAREI-SCRIVERE IN BILANCIO L.R.28/2/2000 N.13.	A2328/8038_S	SPESE PROGETTO 'INTERREG EUROPE 2014-2020. URBANLINKS 2 LANDSCAPE - PGI04846 UL2L -ORGANIZZAZIONEEVENTI, PUBBLICITÀ E SERVIZI PER TRASFERTA - QUOTA FINANZIAMENTO FONDI COMUNITARI FESR - (RIF. CAP. 02543_E)	-		23,31	-	-	-	-	23,31	23,31
03060_E	RECUPERO DI SOMME CORRISPOSTE SU STANZIAMENTIDISPESE CORRELATE A DESTINAZIONE VINCOLATA DAREI-SCRIVERE IN BILANCIO L.R.28/2/2000 N.13.	B2804/8020_S	POR FSE 2014-2020: ASSE OCCUPAZIONE-PRIORITA' 8.1ACCESSO ALL'OCCUPAZIONE-COFINANZIAMENTO REGIONALE-TRASF. CORRENTI ALTRE IMPRESE	1.763,51		-	-	-	-	-	-	1.763,51
03060_E	RECUPERO DI SOMME CORRISPOSTE SU STANZIAMENTIDISPESE CORRELATE A DESTINAZIONE VINCOLATA DAREI-SCRIVERE IN BILANCIO L.R.28/2/2000 N.13.	B2804/8025_S	POR FSE 2014-2020: ASSE OCCUPAZIONE-PRIORITA' 8.1ACCESSO ALL'OCCUPAZIONE-Finanziamento Stato-Fondo di rotazione ex legge 183/87-TRASF.CORRENTI ALTRE IMPRESE. (RIF. CAP. 01218_E)	613,38		-	-	-	-	-	-	613,38
03060_E	RECUPERO DI SOMME CORRISPOSTE SU STANZIAMENTIDISPESE CORRELATE A DESTINAZIONE VINCOLATA DAREI-SCRIVERE IN BILANCIO L.R.28/2/2000 N.13.	B2804/8045_S	POR FSE 2014-2020: ASSE OCCUPAZIONE-PRIORITA' 8.1ACCESSO ALL'OCCUPAZIONE-FINANZIAMENTO CON FONDICOMUNITARI FSE-TRASF.CORRENTI ALTRE IMPRESE.(RIF. CAP. 01219_E)	876,26		-	-	-	-	-	-	876,26
03060_E	RECUPERO DI SOMME CORRISPOSTE SU STANZIAMENTIDISPESE CORRELATE A DESTINAZIONE VINCOLATA DAREI-SCRIVERE IN BILANCIO L.R.28/2/2000 N.13.	B2805/8020_S	POR FSE 2014-2020: ASSE OCCUPAZIONE-PRIORITA' 8.2INTEGRAZIONE SOSTENIBILE NEL MERCATO DEL LAVORO-COFINANZIAMENTO REGIONALE -TRASF.CORRENTI ALTREIMPRESE	460,46		-	-	-	-	-	-	460,46
03060_E	RECUPERO DI SOMME CORRISPOSTE SU STANZIAMENTIDISPESE CORRELATE A DESTINAZIONE VINCOLATA DAREI-SCRIVERE IN BILANCIO L.R.28/2/2000 N.13.	B2805/8025_S	POR FSE 2014-2020: ASSE OCCUPAZIONE-PRIORITA' 8.2INTEGRAZIONE SOSTENIBILE NEL MERCATO DEL LAVORO-Finanziamento Stato - Fondo di rotazione ex legge183/87 - TRASF.CORRENTI ALTRE IMPRESE. (RIF. CAP.01218_E)	1.074,40		-	-	-	-	-	-	1.074,40

03060_E	RECUPERO DI SOMME CORRISPOSTE SU STANZIAMENTIDISPESE CORRELATE A DESTINAZIONE VINCOLATA DAREI-SCRIVERE IN BILANCIO L.R.28/2/2000 N.13.	B2805/8045_S	POR FSE 2014-2020: ASSE OCCUPAZIONE-PRIORITA' 8.2INTEGRAZIONE SOSTENIBILE NEL MERCATO DEL LAVORO-FINANZIAMENTO CON FONDI COMUNITARIFSE-TRASF.CORRENTI ALTRE IMPRESE.(RIF. CAP. 01219_E)	1.534,86		-	-	-	-	-	-	1.534,86
03060_E	RECUPERO DI SOMME CORRISPOSTE SU STANZIAMENTIDISPESE CORRELATE A DESTINAZIONE VINCOLATA DAREI-SCRIVERE IN BILANCIO L.R.28/2/2000 N.13.	00542_S	SPESE PER UFFICIO SPECIALE RICOSTRUZIONE UMBRIA SEDE DI FOLIGNO - FONDI DELLA PCM CONT. SPECIALE 6040- UTENZE E CANONI - (RIF. CAP. 00802_E)	-		183,89	-	-	-	-	183,89	183,89
03060_E	RECUPERO DI SOMME CORRISPOSTE SU STANZIAMENTIDISPESE CORRELATE A DESTINAZIONE VINCOLATA DAREI-SCRIVERE IN BILANCIO L.R.28/2/2000 N.13.	B0308_S	UTILIZZO FONDI CONTABILITA' SPECIALE N. 5427SISMA 2009 - FONDI ART.2, L.R. 17/2011 (RIF. CAP. 00572_E)- RIMBORSI CORRENTI AD IMPRESE	129,21		327,61	-	-	-	-	327,61	456,82
03060_E	RECUPERO DI SOMME CORRISPOSTE SU STANZIAMENTIDISPESE CORRELATE A DESTINAZIONE VINCOLATA DAREI-SCRIVERE IN BILANCIO L.R.28/2/2000 N.13.	02911/8025_S	POR UMBRIA FSE 2007/2013 - ASSE 01 - ADATTABILITA'-FINANZIAMENTO CON FONDI LEGGE183/87-(RIF. E/UPB 2.01.009 - CAP. 1964). -TRASFER. CORRENTI ENTI DI PREVIDENZA	1.713,22		-	-	-	-	-	-	1.713,22
03060_E	RECUPERO DI SOMME CORRISPOSTE SU STANZIAMENTIDISPESE CORRELATE A DESTINAZIONE VINCOLATA DAREI-SCRIVERE IN BILANCIO L.R.28/2/2000 N.13.	A2911/8025_S	POR UMBRIA FSE 2007/2013 - ASSE 01 - ADATTABILITA'-FINANZIAMENTO CON FONDI LEGGE183/87-(RIF. E/UPB 2.01.009 - CAP. 1964). - BORSEDI STUDIO E CONTRATTI FORMAZIONE AREA MEDICA	4.076,10		-	-	-	-	-	-	4.076,10
03060_E	RECUPERO DI SOMME CORRISPOSTE SU STANZIAMENTIDISPESE CORRELATE A DESTINAZIONE VINCOLATA DAREI-SCRIVERE IN BILANCIO L.R.28/2/2000 N.13.	02916/8025_S	POR UMBRIA FSE 2007/2013 - ASSE 06 - ASSISTENZATECNICA - FINANZIAMENTO CON FONDI LEGGE 183/87 -(RIF. CAP. 01964_E) - ALTRI SERVIZI	34,35		-	-	-	-	-	-	34,35

03060_E	RECUPERO DI SOMME CORRISPOSTE SU STANZIAMENTIDISPESE CORRELATE A DESTINAZIONE VINCOLATA DAREI-SCRIVERE IN BILANCIO L.R.28/2/2000 N.13.	02911/8045_S	POR UMBRIA FSE 2007/2013 - ASSE 01 - ADATTABILITA'- FINANZIAMENTO FONDO SOCIALE EUROPEO-(RIF. E/UPB 2.02.002 - CAP. 2948) - TRASFER.CORRENTI ENTI DI PREVIDENZA	2.238,36		-	-	-	-	-	-	2.238,36
03060_E	RECUPERO DI SOMME CORRISPOSTE SU STANZIAMENTIDISPESE CORRELATE A DESTINAZIONE VINCOLATA DAREI-SCRIVERE IN BILANCIO L.R.28/2/2000 N.13.	02916/8045_S	POR UMBRIA FSE 2007/2013 - ASSE 06 - ASSISTENZATECNICA.- FINANZIAMENTO FONDO SOCIALE EUROPEO-(RIF. E/UPB 2.02.002 - CAP. 2948) - ALTRI SERVIZI	25,88		-	-	-	-	-	-	25,88
03060_E	RECUPERO DI SOMME CORRISPOSTE SU STANZIAMENTIDISPESE CORRELATE A DESTINAZIONE VINCOLATA DAREI-SCRIVERE IN BILANCIO L.R.28/2/2000 N.13.	02988/8020_S	OBIETTIVO 2 -1994/1996 - QUALIFICAZIONE RISORSE UMANE - L.R.13.4.95 N.29 - FINANZIAMENTO CON FONDI PROPRI REGIONALI	16.107,61		-	-	-	-	-	-	16.107,61
03060_E	RECUPERO DI SOMME CORRISPOSTE SU STANZIAMENTIDISPESE CORRELATE A DESTINAZIONE VINCOLATA DAREI-SCRIVERE IN BILANCIO L.R.28/2/2000 N.13.	02988/8045_S	OBIETTIVO 2 -1994/1996 - QUALIFICAZIONE RISORSE UMANE - L.R.13.4.95 N.29 - - FINANZIAMENTO FONDO SOCIALE EUROPEO	37.584,41		-	-	-	-	-	-	37.584,41
03060_E	RECUPERO DI SOMME CORRISPOSTE SU STANZIAMENTIDISPESE CORRELATE A DESTINAZIONE VINCOLATA DAREI-SCRIVERE IN BILANCIO L.R.28/2/2000 N.13.	02988/8070_S	OBIETTIVO 2 -1994/1996 - QUALIFICAZIONE RISORSE UMANE - L.R.13.4.95 N.29 - FINANZIAMENTO FONDO DI ROTAZIONE FORMAZIONE PROFESSIONALE	14.847,12		-	-	-	-	-	-	14.847,12
03060_E	RECUPERO DI SOMME CORRISPOSTE SU STANZIAMENTIDISPESE CORRELATE A DESTINAZIONE VINCOLATA DAREI-SCRIVERE IN BILANCIO L.R.28/2/2000 N.13.	A2966_S	FONDO PER IL DIRITTO AL LAVORO DEI DISABILIISTI-TUITO CON L'ART.13, COMMA 4, DELLA LEGGE12/3/99N.68 - (DECRETO DIR.GEN. PER L'IMPIEGO26/9/2000)(RIF. E/UBP 2.01.010 - CAP. 2983).-TRASF. CORRENTI ENTI DI PREV.ZA	12.372,11		-	-	-	-	-	-	12.372,11

03060_E	RECUPERO DI SOMME CORRISPOSTE SU STANZIAMENTIDISPESE CORRELATE A DESTINAZIONE VINCOLATA DAREI-SCRIVERE IN BILANCIO L.R.28/2/2000 N.13.	02971/6615_S	SPESE PER PROGETTI DI FORMAZIONE PROFESSIONALEFINALIZZATE A SPECIFICHE OCCASIONI DI IMPIEGO EFINANZIATE COL FONDO DI ROTAZIONE DI CUI ALL'ART.25 DELLA LEGGE 21/12/1978 N. 845, LL.RR. N. 69 DEL 21/10/81 E N. 30 DELL'11/8/1983. FORMAZIONECONTINUA PER LAVORATORI	-		50.000,00	-	-	-	-	50.000,00	50.000,00
03060_E	RECUPERO DI SOMME CORRISPOSTE SU STANZIAMENTIDISPESE CORRELATE A DESTINAZIONE VINCOLATA DAREI-SCRIVERE IN BILANCIO L.R.28/2/2000 N.13.	02999_S	FONDO NAZIONALE PER IL DIRITTO AL LAVORO DEIDISA-BILI, ART. 13 L. 12/03/1999 N. 68 (COSI' COMEMODIFICATO DALLA L. 24/12/1997, N. 247)(RIF. E/UPB2.01.010 - CAP. 2989)	66.166,86		-	-	-	-	-	-	66.166,86
03060_E	RECUPERO DI SOMME CORRISPOSTE SU STANZIAMENTIDISPESE CORRELATE A DESTINAZIONE VINCOLATA DAREI-SCRIVERE IN BILANCIO L.R.28/2/2000 N.13.	B5231_S	PAR FSC 2007-2013 - ASSE I - AZIONE 1.2.1.b SOSTEGNO ALLA FORMAZIONE DI ECCELLENZA-ALTA FORMAZIONE-TRASFER. CORRENTI IST. SOCIALI PRIVATE	793,00		-	-	-	-	-	-	793,00
03060_E	RECUPERO DI SOMME CORRISPOSTE SU STANZIAMENTIDISPESE CORRELATE A DESTINAZIONE VINCOLATA DAREI-SCRIVERE IN BILANCIO L.R.28/2/2000 N.13.	E6713/8025_S	POR FESR:2007/2013 - ASSE 3 - ENERGIA - ATTIVITA'3.1.1 -ANIMAZIONE PER INTRODURRE FONTI RINNOVABILIFINANZIAMENTO CON FONDI L. 183/87 TRASF. CORRENTIA AMMIN. LOCALI(RIF.E/UPB 4.03.008 CAP. 2994)	317,25		-	-	-	-	-	-	317,25
03060_E	RECUPERO DI SOMME CORRISPOSTE SU STANZIAMENTIDISPESE CORRELATE A DESTINAZIONE VINCOLATA DAREI-SCRIVERE IN BILANCIO L.R.28/2/2000 N.13.	E6713/8038_S	POR FESR:2007/2013 - ASSE 3 - ENERGIA - ATTIVITA'3.1.1 -ANIMAZIONE PER INTRODURRE FONTI RINNOVABILIFINANZIAMENTO CON FONDI COMUNITARI FESR - TRASF.COR. A AM. LOCALI - (RIF E/UPB 4.04.002 CAP. 2993)	317,25		-	-	-	-	-	-	317,25

03060_E	RECUPERO DI SOMME CORRISPOSTE SU STANZIAMENTIDISPESE CORRELATE A DESTINAZIONE VINCOLATA DAREI-SCRIVERE IN BILANCIO L.R.28/2/2000 N.13.	E6716/8025_S	POR FESR:2007/2013 - ASSE 3 - ENERGIA - ATTIVITA'3.2.1-ANIMAZIONE PER FAVORIRE RISPARMIO ENERGETICOFINANZIAMENTO CON FONDI L. 183/87 - TRASF. COR. AAM. LOCALI - (RIF.E/UPB 4.03.008 CAP. 2994)	317,25		-	-	-	-	-	-	317,25
03060_E	RECUPERO DI SOMME CORRISPOSTE SU STANZIAMENTIDISPESE CORRELATE A DESTINAZIONE VINCOLATA DAREI-SCRIVERE IN BILANCIO L.R.28/2/2000 N.13.	E6716/8038_S	POR FESR:2007/2013 - ASSE 3 - ENERGIA - ATTIVITA'3.2.1-ANIMAZIONE PER FAVORIRE RISPARMIO ENERGETICOFINANZIAMENTO CON FONDI COMUNITARI FESR - TRASF.COR. A AM. LOCALI - (RIF E/UPB 4.04.002 CAP. 2993)	317,25		-	-	-	-	-	-	317,25
03060_E	RECUPERO DI SOMME CORRISPOSTE SU STANZIAMENTIDISPESE CORRELATE A DESTINAZIONE VINCOLATA DAREI-SCRIVERE IN BILANCIO L.R.28/2/2000 N.13.	D9394_S	FONDO UNICO REGIONALE PER LE ATTIVITA' PRODUTTIVEINDUSTRIALI - ART. 48 L.R. 2.3.99 N. 3(RIF. CAP.01883_E - 02939_E) - TRASFER. CORRENTI IMPRESE	4.962,78		-	-	-	-	-	-	4.962,78
03060_E	RECUPERO DI SOMME CORRISPOSTE SU STANZIAMENTIDISPESE CORRELATE A DESTINAZIONE VINCOLATA DAREI-SCRIVERE IN BILANCIO L.R.28/2/2000 N.13.	02020_S	CONTRIBUTI AI COMUNI PER LE VERIFICHE TECNICHESUGLI EDIFICI SCOLASTICI E LE STRUTTUREOSPEDALIERE PER LA RIDUZIONE DEL RISCHIO SISMICO.ART.1, COMMA 4,LETT.a) DELL'OPCM 3362/04 E N.3505/2006. (RIF. E/UPB 2.01.006 - CAP. 1888).	13.500,57		-	-	-	-	-	-	13.500,57
03060_E	RECUPERO DI SOMME CORRISPOSTE SU STANZIAMENTIDISPESE CORRELATE A DESTINAZIONE VINCOLATA DAREI-SCRIVERE IN BILANCIO L.R.28/2/2000 N.13.	00926_S	SPESE PER LA FORNITURA DI LIBRI DI TESTO AGLIALUNNI DELLA SCUOLA DELL'OBBLIGO IN ATTUAZIONEDELL'ART. 27 L. 23.12.98, N. 448 - (DPCM 5.8.99 N.320) - (RIF. CAP. 01916_E)	342,66		-	-	-	-	-	-	342,66
03060_E	RECUPERO DI SOMME CORRISPOSTE SU STANZIAMENTIDISPESE CORRELATE A DESTINAZIONE VINCOLATA DAREI-SCRIVERE IN BILANCIO L.R.28/2/2000 N.13.	00927_S	SPESE PER LA FORNITURA DI LIBRI DI TESTOAGLI ALUNNI DELLA SCUOLA SUPERIORE INATTUAZIONE DELL'ART. 27 L. 23.12.98, N.448 - (DPCM 5.8.99 N.320) - (RIF. CAP. 01916_E)	48,84		-	-	-	-	-	-	48,84

03060_E	RECUPERO DI SOMME CORRISPOSTE SU STANZIAMENTIDISPESE CORRELATE A DESTINAZIONE VINCOLATA DAREI-SCRIVERE IN BILANCIO L.R.28/2/2000 N.13.	06701/8025_S	POR FESR:2007/2013 - ASSE 1 - INNOVAZIONE - ATTIVITA' 1.1.2 - INVESTIMENTIINNOVATIVIFINANZIAMENTO CON FONDI L. 183/87(RIF.E/UPB 4.03.008 CAP. 2994)	11.861,56		-	-	-	-	-	-	11.861,56
03060_E	RECUPERO DI SOMME CORRISPOSTE SU STANZIAMENTIDISPESE CORRELATE A DESTINAZIONE VINCOLATA DAREI-SCRIVERE IN BILANCIO L.R.28/2/2000 N.13.	06701/8038_S	POR FESR:2007/2013 - ASSE 1 - INNOVAZIONE - ATTIVITA' 1.1.2 - INVESTIMENTIINNOVATIVIFINANZIAMENTO CON FONDI COMUNITARIFESR(RIF E/UPB 4.04.002 CAP. 2993)	8.977,44		-	-	-	-	-	-	8.977,44
03060_E	RECUPERO DI SOMME CORRISPOSTE SU STANZIAMENTIDISPESE CORRELATE A DESTINAZIONE VINCOLATA DAREI-SCRIVERE IN BILANCIO L.R.28/2/2000 N.13.	06704/8025_S	POR FESR:2007/2013 - ASSE 1 - INNOVAZIONE - ATTIVITA' 1.2.1 - DIFFUSIONE TIC NELLEPMIFINANZIAMENTO CON FONDI L. 183/87(RIF. E/UPB4.03.008 CAP. 2994)	3.342,16		-	-	-	-	-	-	3.342,16
03060_E	RECUPERO DI SOMME CORRISPOSTE SU STANZIAMENTIDISPESE CORRELATE A DESTINAZIONE VINCOLATA DAREI-SCRIVERE IN BILANCIO L.R.28/2/2000 N.13.	06704/8038_S	POR FESR:2007/2013 - ASSE 1 - INNOVAZIONE - ATTIVITA' 1.2.1 - DIFFUSIONE TIC NELLEPMIFINANZIAMENTO CON FONDI COMUNITARI FESR(RIFE/UPB 4.04.002 CAP. 2993)	2.529,51		-	-	-	-	-	-	2.529,51
03060_E	RECUPERO DI SOMME CORRISPOSTE SU STANZIAMENTIDISPESE CORRELATE A DESTINAZIONE VINCOLATA DAREI-SCRIVERE IN BILANCIO L.R.28/2/2000 N.13.	06706/8025_S	POR FESR:2007/2013 - ASSE 1 - INNOVAZIONE - ATTIVITA' 1.3.1 - STIMOLO E ACCOMPAGNAMENTOALL'INNOVAZIONEFINANZIAMENTO CON FONDI L.183/87(RIF. E/UPB 4.03.008 CAP. 2994)- CONTR.INVEST. IMPRESE	3.884,79		-	-	-	-	-	-	3.884,79
03060_E	RECUPERO DI SOMME CORRISPOSTE SU STANZIAMENTIDISPESE CORRELATE A DESTINAZIONE VINCOLATA DAREI-SCRIVERE IN BILANCIO L.R.28/2/2000 N.13.	06706/8038_S	POR FESR:2007/2013 - ASSE 1 - INNOVAZIONE - ATTIVITA' 1.3.1 - STIMOLO E ACCOMPAGNAMENTOALL'INNOVAZIONEFINANZIAMENTO CON FONDI COMUNITARIFESR(RIF E/UPB 4.04.002 CAP. 2993)-CONTR. INVEST.IMPRESE	2.940,21		-	-	-	-	-	-	2.940,21

03060_E	RECUPERO DI SOMME CORRISPOSTE SU STANZIAMENTIDISPESE CORRELATE A DESTINAZIONE VINCOLATA DAREI-SCRIVERE IN BILANCIO L.R.28/2/2000 N.13.	02977_S	SPESE PER INTERVENTI DI FORMAZIONE CONTINUA'AZIO-NI FORMATIVE AZIENDALI' DI CUI AL PUNTO 1/CDELLACIRCOLARE DEL MINISTERO DEL LAVORO E DELLAPREVI-DENZA SOCIALE N.174/96- LEGGE 236/93-(RIF.E/UPB 2.01.009 - CAP. 2813) - TRASF. CORRENTIIMPRESE	1.343,05		-	-	-	-	-	-	1.343,05
03060_E	RECUPERO DI SOMME CORRISPOSTE SU STANZIAMENTIDISPESE CORRELATE A DESTINAZIONE VINCOLATA DAREI-SCRIVERE IN BILANCIO L.R.28/2/2000 N.13.	08280_S	SOVV.NI A FAVORE DI COND.DI AZ.AGR./COOP.AGR./ASSOCIATA DANNEGGIATE DA CALAMITA' E AVVERSITA' ATMOSFERICHE - CONTR. DA CORRISP. AI COLTIVATORIDIRETTI - TRASF. CORR. A ALTRE IMPRESE - (RIF. CAP. A1198_E)	6.966,83		-	-	-	-	-	-	6.966,83
03060_E	RECUPERO DI SOMME CORRISPOSTE SU STANZIAMENTIDISPESE CORRELATE A DESTINAZIONE VINCOLATA DAREI-SCRIVERE IN BILANCIO L.R.28/2/2000 N.13.	09772_S	FONDO REGIONALE PER LE POLITICHE ATTIVE DEL LAVORO(L.R.11/2003, ART.401, C.2. LETT.A) L.R.11/2015) -TRASFER. CORRENTI IMPRESE	15.930,29		-	-	-	-	-	-	15.930,29
03060_E	RECUPERO DI SOMME CORRISPOSTE SU STANZIAMENTIDISPESE CORRELATE A DESTINAZIONE VINCOLATA DAREI-SCRIVERE IN BILANCIO L.R.28/2/2000 N.13.	B2962_S	SPESE PER IL FINANZIAMENTO DELLE ATTIVITA'DIFORMAZIONE AI SENSI DELL'ART. 68, C. 4 DELLAL.17/05/99,N. 144 E S.M.I. TRASF. CORRENTI ALTRE IMPRESE(RIF.CAP. 2947_E) -	143.282,83		-	-	-	-	-	-	143.282,83
03060_E	RECUPERO DI SOMME CORRISPOSTE SU STANZIAMENTIDISPESE CORRELATE A DESTINAZIONE VINCOLATA DAREI-SCRIVERE IN BILANCIO L.R.28/2/2000 N.13.	02913/8025_S	POR UMBRIA FSE 2007/2013 - ASSE 03 - INCLUSIONESOCIALE.-FINANZIAMENTO CON FONDI LEGGE183/87-(RIF. E/UPB 2.01.009 - CAP. 1964) -TRASFER. CORRENTI IMPRESE	4.423,91		-	-	-	-	-	-	4.423,91
03060_E	RECUPERO DI SOMME CORRISPOSTE SU STANZIAMENTIDISPESE CORRELATE A DESTINAZIONE VINCOLATA DAREI-SCRIVERE IN BILANCIO L.R.28/2/2000 N.13.	02913/8045_S	POR UMBRIA FSE 2007/2013 - ASSE 03 - INCLUSIONESOCIALE.- FINANZIAMENTO FONDO SOCIALE EUROPEO-(RIF. E/UPB 2.02.002 - CAP. 2948) - TRASFER.CORRENTI IMPRESE	3.331,89		-	-	-	-	-	-	3.331,89

03060_E	RECUPERO DI SOMME CORRISPOSTE SU STANZIAMENTIDISPESE CORRELATE A DESTINAZIONE VINCOLATA DAREI-SCRIVERE IN BILANCIO L.R.28/2/2000 N.13.	A0918/8021_S	PON YEI MISURA 2-B REINSERIMENTO GIOVANI15-18ENNIIIN PERCORSI FORMATIVI - DECR.DIR.MINISTERO DEL LA237 DEL 4/4/2014 - COFINANZIAMENTO STATALE TRASF.CORRENTI ALTRE IMPRESE (RIF. CAP. 1763/E)	130.783,06		-	-	-	-	-	-	130.783,06
03060_E	RECUPERO DI SOMME CORRISPOSTE SU STANZIAMENTIDISPESE CORRELATE A DESTINAZIONE VINCOLATA DAREI-SCRIVERE IN BILANCIO L.R.28/2/2000 N.13.	A0918/8023_S	PON YEI MISURA 2-B REINSERIMENTO GIOVANI15-18ENNIIIN PERCORSI FORMATIVI - DECR.DIR.MINISTERO DEL LA237 DEL 4/4/2014 - FINANZIAMENTO FONDI COMUNITARI YEI - TRASF. CORRENTI ALTRE IMPRESE(CAP. 1204/E)	204.180,84		-	-	-	-	-	-	204.180,84
03060_E	RECUPERO DI SOMME CORRISPOSTE SU STANZIAMENTIDISPESE CORRELATE A DESTINAZIONE VINCOLATA DAREI-SCRIVERE IN BILANCIO L.R.28/2/2000 N.13.	A0918/8045_S	PON YEI MISURA 2-B REINSERIMENTO GIOVANI15-18ENNIIIN PERCORSI FORMATIVI - DECR.DIR.MINISTERO DEL LA237 DEL 4/4/2014 - FINANZIAMENTO FONDO SOCIALE EUROPEO TRASF. CORRENTI ALTRE IMPRESE(CAP. 1202/E)	188.168,34		-	-	-	-	-	-	188.168,34
03060_E	RECUPERO DI SOMME CORRISPOSTE SU STANZIAMENTIDISPESE CORRELATE A DESTINAZIONE VINCOLATA DAREI-SCRIVERE IN BILANCIO L.R.28/2/2000 N.13.	A6706/8025_S	POR FESR:2007/2013 - ASSE 1 - INNOVAZIONE - ATTIVITA' 1.3.1 - STIMOLO E ACCOMPAGNAMENTOALL'INNOVAZIONEFINANZIAMENTO CON FONDI L.183/87(RIF. E/UPB 4.03.008 CAP. 2994)- ALTRISERVIZI	1.736,06		-	-	-	-	-	-	1.736,06
03060_E	RECUPERO DI SOMME CORRISPOSTE SU STANZIAMENTIDISPESE CORRELATE A DESTINAZIONE VINCOLATA DAREI-SCRIVERE IN BILANCIO L.R.28/2/2000 N.13.	A6706/8038_S	POR FESR:2007/2013 - ASSE 1 - INNOVAZIONE - ATTIVITA' 1.3.1 - STIMOLO E ACCOMPAGNAMENTOALL'INNOVAZIONEFINANZIAMENTO CON FONDI COMUNITARIFESR(RIF E/UPB 4.04.002 CAP. 2993)-ALTRI SERVIZI	1.313,94		-	-	-	-	-	-	1.313,94
03060_E	RECUPERO DI SOMME CORRISPOSTE SU STANZIAMENTIDISPESE CORRELATE A DESTINAZIONE VINCOLATA DAREI-SCRIVERE IN BILANCIO L.R.28/2/2000 N.13.	A9770_S	FONDO PER FAVORIRE LO SVILUPPO DELL'OCCUPAZIONEGIOVANILE. L.R. 18.8.87,N.40 E L.R. 23.3.95 N.12.-SPESE PER GESTIONE FONDO (RIF. E/UPB 4.05.002 -CAP. 2690 - 02441_E)	3.577,15		-	-	-	-	-	-	3.577,15

03060_E	RECUPERO DI SOMME CORRISPOSTE SU STANZIAMENTIDISPESE CORRELATE A DESTINAZIONE VINCOLATA DAREI-SCRIVERE IN BILANCIO L.R.28/2/2000 N.13.	02960/6010_S	FONDO PER LA FORMAZIONE PROFESSIONALE LL.RR.N.69DEL 21.10.81 E N.30 DEL 11/8/83.-SPESE DIGESTIONE DEI CORSI -(RIF. E/UBP 2.01.009 - CAP.2816) - TRASFER. CORRENTI IMPRESE	141,90		-	-	-	-	-	-	141,90
03060_E	RECUPERO DI SOMME CORRISPOSTE SU STANZIAMENTIDISPESE CORRELATE A DESTINAZIONE VINCOLATA DAREI-SCRIVERE IN BILANCIO L.R.28/2/2000 N.13.	02914/8025_S	POR UMBRIA FSE 2007/2013 - ASSE 04 - CAPITALEUMA-NO.-FINANZIAMENTO CON FONDI LEGGE 183/87-(RIF.E/UPB 2.01.009 - CAP. 1964) - TRASFER. CORRENTIIMPRESE	13.900,07		-	-	-	-	-	-	13.900,07
03060_E	RECUPERO DI SOMME CORRISPOSTE SU STANZIAMENTIDISPESE CORRELATE A DESTINAZIONE VINCOLATA DAREI-SCRIVERE IN BILANCIO L.R.28/2/2000 N.13.	B2911/8025_S	POR UMBRIA FSE 2007/2013 - ASSE 01 - ADATTABILITA'-FINANZIAMENTO CON FONDI LEGGE183/87-(RIF. E/UPB 2.01.009 - CAP. 1964). -TRASFER. CORRENTI IMPRESE	65.630,97		-	-	-	-	-	-	65.630,97
03060_E	RECUPERO DI SOMME CORRISPOSTE SU STANZIAMENTIDISPESE CORRELATE A DESTINAZIONE VINCOLATA DAREI-SCRIVERE IN BILANCIO L.R.28/2/2000 N.13.	B2912/8025_S	POR UMBRIA FSE 2007/2013 - ASSE 02 - OCCUPABILITA'-FINANZIAMENTO CON FONDI LEGGE183/87-(RIF. E/UPB 2.01.009 - CAP. 1964) - TRASFER. CORRENTI IMPRESE	54.456,33		-	-	-	-	-	-	54.456,33
03060_E	RECUPERO DI SOMME CORRISPOSTE SU STANZIAMENTIDISPESE CORRELATE A DESTINAZIONE VINCOLATA DAREI-SCRIVERE IN BILANCIO L.R.28/2/2000 N.13.	B2913/8025_S	POR UMBRIA FSE 2007/2013 - ASSE 03 - INCLUSIONESOCIALE.-FINANZIAMENTO CON FONDI LEGGE183/87-(RIF. E/UPB 2.01.009 - CAP. 1964) -TRASFERIMENTI AD AMM.NI LOCALI	51.469,25		-	-	-	-	-	-	51.469,25
03060_E	RECUPERO DI SOMME CORRISPOSTE SU STANZIAMENTIDISPESE CORRELATE A DESTINAZIONE VINCOLATA DAREI-SCRIVERE IN BILANCIO L.R.28/2/2000 N.13.	J2914/8025_S	POR UMBRIA FSE 2007/2013 - ASSE 04 - CAPITALEUMA-NO.-FINANZIAMENTO CON FONDI LEGGE183/87-(RIF.E/UPB 2.01.009 - CAP. 1964) - TRASF.AMM.NI LOCALI	1.407,34		-	-	-	-	-	-	1.407,34

03060_E	RECUPERO DI SOMME CORRISPOSTE SU STANZIAMENTIDISPESE CORRELATE A DESTINAZIONE VINCOLATA DAREI-SCRIVERE IN BILANCIO L.R.28/2/2000 N.13.	02914/8045_S	POR UMBRIA FSE 2007/2013 - ASSE 04 - CAPITALEUMA-NO.- FINANZIAMENTO FONDO SOCIALE EUROPEO-(RIF. E/UPB 2.02.002 - CAP. 2948) - TRASFER.CORRENTI IMPRESE	10.771,87		-	-	-	-	-	-	10.771,87
03060_E	RECUPERO DI SOMME CORRISPOSTE SU STANZIAMENTIDISPESE CORRELATE A DESTINAZIONE VINCOLATA DAREI-SCRIVERE IN BILANCIO L.R.28/2/2000 N.13.	02915/8025_S	POR UMBRIA FSE 2007/2013 - ASSE 05 - TRANSNAZIONA-LITA' EINTERREGIONALITA'.- FINANZIAMENTO CON FONDI LEGGE183/87-(RIF. E/UPB 2.01.009 - CAP. 1964) -TRASFER. CORRENTI IMPRESE	1.155,72		-	-	-	-	-	-	1.155,72
03060_E	RECUPERO DI SOMME CORRISPOSTE SU STANZIAMENTIDISPESE CORRELATE A DESTINAZIONE VINCOLATA DAREI-SCRIVERE IN BILANCIO L.R.28/2/2000 N.13.	D2915/8025_S	POR UMBRIA FSE 2007/2013 - ASSE 05 TRANSNAZIONA-LITA'EINTERREGIONALITA'.- FINANZIAMENTO CON FONDILEGGE183/87-(RIF. E/UPB 2.01.009 - CAP. 1964) -TRASF. AMM.NI LOCALI	12.538,75		-	-	-	-	-	-	12.538,75
03060_E	RECUPERO DI SOMME CORRISPOSTE SU STANZIAMENTIDISPESE CORRELATE A DESTINAZIONE VINCOLATA DAREI-SCRIVERE IN BILANCIO L.R.28/2/2000 N.13.	02915/8045_S	POR UMBRIA FSE 2007/2013 - ASSE 05 - TRANSNAZIONALITA' E INTERREGIONALITA'.- FINANZIAMENTO FONDO SOCIALE EUROPEO - (RIF. E/UPB2.02.002 - CAP. 2948) - TRASFER. CORRENTI IMPRESE	1.338,43		-	-	-	-	-	-	1.338,43
03060_E	RECUPERO DI SOMME CORRISPOSTE SU STANZIAMENTIDISPESE CORRELATE A DESTINAZIONE VINCOLATA DAREI-SCRIVERE IN BILANCIO L.R.28/2/2000 N.13.	D2915/8045_S	POR UMBRIA FSE 2007/2013 - ASSE 05 TRANSNAZIONALITA' EINTERREGIONALITA'.- FINANZIAMENTO FONDO SOCIALEEUROPEO - (RIF. E/UPB2.02.002 - CAP. 2948) - TRASF.AMM.NI LOCALI	9.443,63		-	-	-	-	-	-	9.443,63
03060_E	RECUPERO DI SOMME CORRISPOSTE SU STANZIAMENTIDISPESE CORRELATE A DESTINAZIONE VINCOLATA DAREI-SCRIVERE IN BILANCIO L.R.28/2/2000 N.13.	A2911/8045_S	POR UMBRIA FSE 2007/2013 - ASSE 01 - ADATTABILITA'- FINANZIAMENTO FONDO SOCIALE EUROPEO-(RIF. E/UPB 2.02.002 - CAP. 2948) -BORSE DISTUDIO E CONTRATTI FORMAZIONE AREA MEDICA	3.069,94		-	-	-	-	-	-	3.069,94

03060_E	RECUPERO DI SOMME CORRISPOSTE SU STANZIAMENTIDISPESE CORRELATE A DESTINAZIONE VINCOLATA DAREI-SCRIVERE IN BILANCIO L.R.28/2/2000 N.13.	B2911/8045_S	POR UMBRIA FSE 2007/2013 - ASSE 01 - ADATTABILITA'- FINANZIAMENTO FONDO SOCIALE EUROPEO-(RIF. E/UPB 2.02.002 - CAP. 2948) -TRASFER.CORRENTI IMPRESE	49.429,63		-	-	-	-	-	-	49.429,63
03060_E	RECUPERO DI SOMME CORRISPOSTE SU STANZIAMENTIDISPESE CORRELATE A DESTINAZIONE VINCOLATA DAREI-SCRIVERE IN BILANCIO L.R.28/2/2000 N.13.	B2912/8045_S	POR UMBRIA FSE 2007/2013 - ASSE 02 - OCCUPABILITA'- FINANZIAMENTO FONDO SOCIALE EUROPEO-(RIF. E/UPB 2.02.002 - CAP. 2948) - TRASFER.CORRENTI IMPRESE	41.014,08		-	-	-	-	-	-	41.014,08
03060_E	RECUPERO DI SOMME CORRISPOSTE SU STANZIAMENTIDISPESE CORRELATE A DESTINAZIONE VINCOLATA DAREI-SCRIVERE IN BILANCIO L.R.28/2/2000 N.13.	B2913/8045_S	POR UMBRIA FSE 2007/2013 - ASSE 03 - INCLUSIONESOCIALE.- FINANZIAMENTO FONDO SOCIALE EUROPEO-(RIF. E/UPB 2.02.002 - CAP. 2948) - TRASFERIMENTIAD AMM.NI LOCALI	38.764,36		-	-	-	-	-	-	38.764,36
03060_E	RECUPERO DI SOMME CORRISPOSTE SU STANZIAMENTIDISPESE CORRELATE A DESTINAZIONE VINCOLATA DAREI-SCRIVERE IN BILANCIO L.R.28/2/2000 N.13.	J2914/8045_S	POR UMBRIA FSE 2007/2013 - ASSE 04 - CAPITALEUMA-NO.- FINANZIAMENTO FONDO SOCIALEEUROPEO-(RIF. E/UPB 2.02.002 - CAP. 2948) - TRASF.CORRENTI AMM.NI CENTRALI	1.059,94		-	-	-	-	-	-	1.059,94
03060_E	RECUPERO DI SOMME CORRISPOSTE SU STANZIAMENTIDISPESE CORRELATE A DESTINAZIONE VINCOLATA DAREI-SCRIVERE IN BILANCIO L.R.28/2/2000 N.13.	B2914/8025_S	POR UMBRIA FSE 2007/2013 - ASSE 04 - CAPITALEUMANO - FINANZIAMENTO CON FONDI LEGGE 183/87-(RIF. CAP. 1964_E) - EVENTI PUBBLICITA'	27.570,82		-	-	-	-	-	-	27.570,82
03060_E	RECUPERO DI SOMME CORRISPOSTE SU STANZIAMENTIDISPESE CORRELATE A DESTINAZIONE VINCOLATA DAREI-SCRIVERE IN BILANCIO L.R.28/2/2000 N.13.	B2914/8045_S	POR UMBRIA FSE 2007/2013 - ASSE 04 - CAPITALEUMANO - FINANZIAMENTO FONDO SOCIALE EUROPEO -(RIF. CAP. 2948_E) - EVENTI PUBBLICITA'	20.765,12		-	-	-	-	-	-	20.765,12

03060_E	RECUPERO DI SOMME CORRISPOSTE SU STANZIAMENTIDISPESE CORRELATE A DESTINAZIONE VINCOLATA DAREI-SCRIVERE IN BILANCIO L.R.28/2/2000 N.13.	B2961_S	SPESE PER IL FINANZIAMENTO DELLE ATTIVITA' DI FORMAZIONE NELL'ESERCIZIO DELL'APPRENDISTATO-ART.68,COMMA 5, DELLA LEGGEN.144 DEL 17.5.99 - TRASF. CORR.ALTRE IMPRESE (RIF. E/UPB 2.01.009 - CAP.2946)	207.557,63		-	-	-	-	-	-	207.557,63
03060_E	RECUPERO DI SOMME CORRISPOSTE SU STANZIAMENTIDISPESE CORRELATE A DESTINAZIONE VINCOLATA DAREI-SCRIVERE IN BILANCIO L.R.28/2/2000 N.13.	E7062_S	INTERVENTI URGENTI NEI COMUNI COLPITI DAL SISMADEL 17 OTTOBRE 1982 E SUCCESSIVI (ORDINANZA N. 77FPC DEL 30/11/1983). MANUT.ORDINARIA E RIPARAZ.(RIF. E/UPB 4.03.001 -CAP. 1890)	271.262,30		-	-	-	-	-	-	271.262,30
03060_E	RECUPERO DI SOMME CORRISPOSTE SU STANZIAMENTIDISPESE CORRELATE A DESTINAZIONE VINCOLATA DAREI-SCRIVERE IN BILANCIO L.R.28/2/2000 N.13.	A3007/8021_S	PON YEI MISURA 5 PROMOZIONE TIROCINI-DECR.DIR.MINISTERO DEL LAVORO N.237 DEL4/4/2014-COFINANZIAMENTO STATALE-(RIF. CAP. 1763_E)	781,00		-	-	-	-	-	-	781,00
03060_E	RECUPERO DI SOMME CORRISPOSTE SU STANZIAMENTIDISPESE CORRELATE A DESTINAZIONE VINCOLATA DAREI-SCRIVERE IN BILANCIO L.R.28/2/2000 N.13.	A3007/8023_S	PON YEI MISURA 5 PROMOZIONE TIROCINI-DECR.DIR.MINISTERO DEL LAVORO N. 237 DEL4/4/2014-FINANZIAMENTOFONDI COMUNITARI YEI - (RIF.CAP. 1204_E)	1.171,50		-	-	-	-	-	-	1.171,50
03060_E	RECUPERO DI SOMME CORRISPOSTE SU STANZIAMENTIDISPESE CORRELATE A DESTINAZIONE VINCOLATA DAREI-SCRIVERE IN BILANCIO L.R.28/2/2000 N.13.	A3007/8045_S	PON YEI MISURA 5 PROMOZIONE TIROCINI-DECR.DIR.MINISTERO DEL LAVORO N. 237 DEL4/4/2014-FINANZIAMENTO FONDO SOCIALE EUROPEO - (RIF.CAP. 1202_E)	1.171,50		-	-	-	-	-	-	1.171,50
B3060_E	RECUPERO DI SOMME CORRISPOSTE SU STANZIAMENTI DISPESE CORRELATE A DESTINAZIONE VINCOLATA DAREISCRIVERE IN BILANCIO L.R.28/2/2000 N.13.ENTR. C.CAPITALE NON DOVUTE DA AMM. LOCALI.	02900_S	UTILIZZO FONDI PROVENIENTI DALLA CONTABILITA' SPECIALE N. 5759 PER EVENTI ALLUVIONALI 2012 - ART.1, C. 290 L.228/2012, COMPLETAMENTO PIANO TRIENNALE OPERE PUBBLICHE - CONTR. INV. AMM. LOCALI. (RIF. CAP. 02502_E).	7.680,14		-	-	-	-	-	-	7.680,14

B3060_E	RECUPERO DI SOMME CORRISPOSTE SU STANZIAMENTI DISPESE CORRELATE A DESTINAZIONE VINCOLATA DAREISCRIVERE IN BILANCIO L.R.28/2/2000 N.13.ENTR. C.CAPITALE NON DOVUTE DA AMM. LOCALI.	D7010_S	SPESE PER L'ESERCIZIO DELE FUNZIONI TRASFERITEIN MATERIA DI EDILIZIA SOVVENZIONATA D.LGS.112/98 - ACCORDO DI PROGRAMMA DEL 19/04/2001 -(RIF. CAP. 649_E) - CONTR. INV. AMM.NI LOCALI	11.202,37		-	-	-	-	-	-	11.202,37
B3060_E	RECUPERO DI SOMME CORRISPOSTE SU STANZIAMENTI DISPESE CORRELATE A DESTINAZIONE VINCOLATA DAREISCRIVERE IN BILANCIO L.R.28/2/2000 N.13.ENTR. C.CAPITALE NON DOVUTE DA AMM. LOCALI.	C7026_S	SPESA PER LA REALIZZAZIONE DEGLI INTERVENTI DICUIALL'ART. 1, C.1, LETTERE B,C,D,E, DEL PIANONAZIONALE DI EDILIZIA ABITATIVA APPROVATO CONDPCM16/07/2009(RIF. E/UPB 4.03.006 - CAP.1003)-AMM.NI LOCALI	306.240,00		-	-	-	-	-	-	306.240,00
B3060_E	RECUPERO DI SOMME CORRISPOSTE SU STANZIAMENTI DISPESE CORRELATE A DESTINAZIONE VINCOLATA DAREISCRIVERE IN BILANCIO L.R.28/2/2000 N.13.ENTR. C.CAPITALE NON DOVUTE DA AMM. LOCALI.	08654_S	OPCM 3609/2007 ORDINANZA COMMISSARIO DELEGATO 64/2007. OCDPC 89/2013. EVENTI METEREOLOGICI AVVERSIIII PIANO DI INTERVENTO FRANE E DISSESTI - GIA'CONTABILITA' SPECIALE N.3338- CONTR.INV.AMM.LOCALI(RIF. CAP.01852_E)	-		1.716,11	-	-	-	-	1.716,11	1.716,11
B3060_E	RECUPERO DI SOMME CORRISPOSTE SU STANZIAMENTI DISPESE CORRELATE A DESTINAZIONE VINCOLATA DAREISCRIVERE IN BILANCIO L.R.28/2/2000 N.13.ENTR. C.CAPITALE NON DOVUTE DA AMM. LOCALI.	08878_S	SPESE PER INTERVENTI STRUTTURALI SU EDIFICIPRIVA-TI. ART. 2, LETT. C) DELL'OPCM N. 3907/2010,OPCMN. 52/2013 - LEGGE 24/06/2009, N. 77.(RIF.E/UPB 4.03.001 - CAP. 1984) - AMM.NI LOCALI	-		8.802,42	-	-	-	-	8.802,42	8.802,42
B3060_E	RECUPERO DI SOMME CORRISPOSTE SU STANZIAMENTI DISPESE CORRELATE A DESTINAZIONE VINCOLATA DAREISCRIVERE IN BILANCIO L.R.28/2/2000 N.13.ENTR. C.CAPITALE NON DOVUTE DA AMM. LOCALI.	06720/8025_S	POR FESR:2007/2013 - ASSE 4 - ACCESSIBILITA' - ATTIVITA' 4.2.1 - RIQUALIFICAZIONE AREEURBANEFINANZIAMENTO CON FONDI L. 183/87(RIF. E/UPB4.03.008 CAP. 2994)	-		3.806,17	-	-	-	-	3.806,17	3.806,17

B3060_E	RECUPERO DI SOMME CORRISPOSTE SU STANZIAMENTI DISPESE CORRELATE A DESTINAZIONE VINCOLATA DAREISCRIVERE IN BILANCIO L.R.28/2/2000 N.13.ENTR. C.CAPITALE NON DOVUTE DA AMM. LOCALI.	C7028_S	INTERVENTI DI EDILIZIA RESIDENZIALEPUBBLICANELL'AMBITO DEI PROGRAMMI DIRIQUALIFICAZIONEURBANA.LR 23/2003.-AMM.NI LOCALI	-		89.540,28	-	-	-	-	89.540,28	89.540,28
B3060_E	RECUPERO DI SOMME CORRISPOSTE SU STANZIAMENTI DISPESE CORRELATE A DESTINAZIONE VINCOLATA DAREISCRIVERE IN BILANCIO L.R.28/2/2000 N.13.ENTR. C.CAPITALE NON DOVUTE DA AMM. LOCALI.	06733/8020_S	POR FESR 2014-2020: Azione 4.2.1. SmartBuildings-Cofinanziamento regionale - Contributiagli investimenti Amm.ni Locali	-		2.468,60	-	-	-	-	2.468,60	2.468,60
B3060_E	RECUPERO DI SOMME CORRISPOSTE SU STANZIAMENTI DISPESE CORRELATE A DESTINAZIONE VINCOLATA DAREISCRIVERE IN BILANCIO L.R.28/2/2000 N.13.ENTR. C.CAPITALE NON DOVUTE DA AMM. LOCALI.	06733/8025_S	POR FESR 2014-2020: Azione 4.2.1. SmartBuildings-Finanziamento Stato -Fondo di rotazioneex legge 183/87 - Contributi agli investimentiAmm.ni Locali. (RIF. CAP. 02995_E)	-		5.760,07	-	-	-	-	5.760,07	5.760,07
B3060_E	RECUPERO DI SOMME CORRISPOSTE SU STANZIAMENTI DISPESE CORRELATE A DESTINAZIONE VINCOLATA DAREISCRIVERE IN BILANCIO L.R.28/2/2000 N.13.ENTR. C.CAPITALE NON DOVUTE DA AMM. LOCALI.	06733/8038_S	POR FESR 2014-2020: Azione 4.2.1. SmartBuildings-Finanziamento con Fondi comunitari FESR-Contributi agli investimenti Amm.ni Locali. (RIF.CAP.02996_E)	-		8.228,67	-	-	-	45.784,09	54.012,76	54.012,76
B3060_E	RECUPERO DI SOMME CORRISPOSTE SU STANZIAMENTI DISPESE CORRELATE A DESTINAZIONE VINCOLATA DAREISCRIVERE IN BILANCIO L.R.28/2/2000 N.13.ENTR. C.CAPITALE NON DOVUTE DA AMM. LOCALI.	07359_S	PAR FSC 2007-2013: ASSE III-AZIONE III.5.2aPOTENZIAMENTO DELLA QUALITA' E DELLA FRUIBILITA'DEGLI ATTRATTORI NATURALI E CULTURALI - BENICULTURALI E AMBIENTALI - CONTRIBUTI INVESTIM.AMM.NI LOCALI - (RI. CAP. 02180_E)	-		69.204,55	-	-	-	-	69.204,55	69.204,55

B3060_E	RECUPERO DI SOMME CORRISPOSTE SU STANZIAMENTI DISPESE CORRELATE A DESTINAZIONE VINCOLATA DAREISCRIVERE IN BILANCIO L.R.28/2/2000 N.13.ENTR. C.CAPITALE NON DOVUTE DA AMM. LOCALI.	A9734/8025_S	DOCUP OB. 5B - 1994/1999 - MISURA 3.5 - AZIONIDIRICOSTRUZIONE DEI TERRITORI COLPITI DACATASTROFENATURALE.- FINANZIAMENTO CON FONDI LEGGE183/87 -(RIF. E/UPB 4.03.008 - CAP. 2792).-TRASF.CONTO CAPITALE AMM.NI CENTRALI	1.194,69		-	-	-	-	-	-	1.194,69
B3060_E	RECUPERO DI SOMME CORRISPOSTE SU STANZIAMENTI DISPESE CORRELATE A DESTINAZIONE VINCOLATA DAREISCRIVERE IN BILANCIO L.R.28/2/2000 N.13.ENTR. C.CAPITALE NON DOVUTE DA AMM. LOCALI.	A9734/8055_S	DOCUP OB. 5B - 1994/1999 - MISURA 3.5 - AZIONIDIRICOSTRUZIONE DEI TERRITORI COLPITI DACATASTROFENATURALE.- FINANZIAMENTO COMUNITARIOFEOAG -(RIF. E/UPB 4.04.002 - CAP. 2791).-TRASFER.CONTO CAPITALE AMM.NI CENTRALI	1.194,68		-	-	-	-	-	-	1.194,68
B3060_E	RECUPERO DI SOMME CORRISPOSTE SU STANZIAMENTI DISPESE CORRELATE A DESTINAZIONE VINCOLATA DAREISCRIVERE IN BILANCIO L.R.28/2/2000 N.13.ENTR. C.CAPITALE NON DOVUTE DA AMM. LOCALI.	07062_S	INTERVENTI URGENTI NEI COMUNI COLPITI DAL SISMADEL17 OTTOBRE 1982 E SUCCESSIVI (ORDINANZA N. 77FPCDEL 30/11/1983).(RIF. E/UPB 4.03.001 -CAP. 1890)-TRASFER. CONTO CAPITALE AMM.NI LOCALI	19.127,07		-	-	-	-	-	-	19.127,07
B3060_E	RECUPERO DI SOMME CORRISPOSTE SU STANZIAMENTI DISPESE CORRELATE A DESTINAZIONE VINCOLATA DAREISCRIVERE IN BILANCIO L.R.28/2/2000 N.13.ENTR. C.CAPITALE NON DOVUTE DA AMM. LOCALI.	06710/8038_S	POR FESR:2007/2013 - ASSE 2 - AMBIENTE - ATTIVITA'2.1.3 - SITI DEGRADATIFINANZIAMENTO CON FONDICOMUNITARI FESR(RIF E/UPB 4.04.002 CAP. 2993)	26.984,16		-	-	-	-	-	-	26.984,16
B3060_E	RECUPERO DI SOMME CORRISPOSTE SU STANZIAMENTI DISPESE CORRELATE A DESTINAZIONE VINCOLATA DAREISCRIVERE IN BILANCIO L.R.28/2/2000 N.13.ENTR. C.CAPITALE NON DOVUTE DA AMM. LOCALI.	06710/8025_S	POR FESR:2007/2013 - ASSE 2 - AMBIENTE - ATTIVITA'2.1.3 - SITI DEGRADATIFINANZIAMENTO CON FONDI L.183/87(RIF. E/UPB 4.03.008 CAP. 2994)	33.644,29		-	-	-	-	-	-	33.644,29

B3060_E	RECUPERO DI SOMME CORRISPOSTE SU STANZIAMENTI DISPESE CORRELATE A DESTINAZIONE VINCOLATA DAREISCRIVERE IN BILANCIO L.R.28/2/2000 N.13.ENTR. C.CAPITALE NON DOVUTE DA AMM. LOCALI.	A6718/8025_S	POR FESR:2007/2013 - ASSE 3 - ENERGIA - ATTIVITA'3.2.3 - INVESTIMENTI PER EFFICIENZAENERGETICAFINANZIAMENTO CON FONDI L. 183/87(RIF.E/UPB 4.03.008 CAP. 2994) - AMM.NI LOCALI	4.092,43		-	-	-	-	-	-	4.092,43
B3060_E	RECUPERO DI SOMME CORRISPOSTE SU STANZIAMENTI DISPESE CORRELATE A DESTINAZIONE VINCOLATA DAREISCRIVERE IN BILANCIO L.R.28/2/2000 N.13.ENTR. C.CAPITALE NON DOVUTE DA AMM. LOCALI.	07043_S	CONTRIB. A PRIVATI E ENTI PUBBL. ECONOMICI PERRIPRIST. O RICOSTRUZ. IMM. SITUATI NEI COM. DELLAVALNERINA INDICATI NELLA TAB.A) L.R.1.7.81 N. 34IVI COMPRESI I CONTRIBUTI DI CUI ALL'ART. 8 -ALTRI TRASF. IN C.CAPITALE N.A.C. A AMM.LOCALI	5.070,27		-	-	-	-	-	-	5.070,27
B3060_E	RECUPERO DI SOMME CORRISPOSTE SU STANZIAMENTI DISPESE CORRELATE A DESTINAZIONE VINCOLATA DAREISCRIVERE IN BILANCIO L.R.28/2/2000 N.13.ENTR. C.CAPITALE NON DOVUTE DA AMM. LOCALI.	08554_S	PAR FSC 2007-2013 ASSE III - AZIONEIII.5.1INTERVENTI PER LA TUTELA E LAVALORIZZAZIONEDELLA BIODIVERSITA' E DEI SITINATURA 2000.	70.000,00		-	-	-	-	-	-	70.000,00
B3060_E	RECUPERO DI SOMME CORRISPOSTE SU STANZIAMENTI DISPESE CORRELATE A DESTINAZIONE VINCOLATA DAREISCRIVERE IN BILANCIO L.R.28/2/2000 N.13.ENTR. C.CAPITALE NON DOVUTE DA AMM. LOCALI.	08925/3902_S	ACCORDO DI PROGRAMMA QUADRO IN MATERIA DITUTELADELLE ACQUE E DI GESTIONE INTEGRATA DELLERISORSEIDRICHE. L. 208/98.- DELIBERA CIPE N.17/03-	165.571,53		-	-	-	-	-	-	165.571,53
B3060_E	RECUPERO DI SOMME CORRISPOSTE SU STANZIAMENTI DISPESE CORRELATE A DESTINAZIONE VINCOLATA DAREISCRIVERE IN BILANCIO L.R.28/2/2000 N.13.ENTR. C.CAPITALE NON DOVUTE DA AMM. LOCALI.	A8553_S	SPESE PER LE FUNZIONI E COMPITI TRASFERITI IN MATERIA DI DEMANIO IDRICO-DPCM 13/11/2000 -BENI IMMOBILI	30.161,49		410.660,47	22.266,96	388.393,51	-	-	-	30.161,49

B3060_E	RECUPERO DI SOMME CORRISPOSTE SU STANZIAMENTI DISPESE CORRELATE A DESTINAZIONE VINCOLATA DAREISCRIVERE IN BILANCIO L.R.28/2/2000 N.13.ENTR. C.CAPITALE NON DOVUTE DA AMM. LOCALI.	B8553_S	SPESE PER LE FUNZIONI E COMPITI TRASFERITI IN MATERIA DI DEMANIO IDRICO-DPCM 13/11/2000 -INCARICHI PROF. PER INVEST.	3.205,38		3.442,62	-	3.442,62	-	-	-	3.205,38
B3060_E	RECUPERO DI SOMME CORRISPOSTE SU STANZIAMENTI DISPESE CORRELATE A DESTINAZIONE VINCOLATA DAREISCRIVERE IN BILANCIO L.R.28/2/2000 N.13.ENTR. C.CAPITALE NON DOVUTE DA AMM. LOCALI.	06711/8025_S	POR FESR:2007/2013 - ASSE 2 - AMBIENTE - ATTIVITA'2.2.1 - SITI NATURA 2000FINANZIAMENTO CON FONDI L.183/87(RIF. E/UPB 4.03.008 CAP. 2994) - CONTR.INVESTIM. AMM.NI LOCALI	6.642,63		-	-	-	-	-	-	6.642,63
B3060_E	RECUPERO DI SOMME CORRISPOSTE SU STANZIAMENTI DISPESE CORRELATE A DESTINAZIONE VINCOLATA DAREISCRIVERE IN BILANCIO L.R.28/2/2000 N.13.ENTR. C.CAPITALE NON DOVUTE DA AMM. LOCALI.	06711/8038_S	POR FESR:2007/2013 - ASSE 2 - AMBIENTE - ATTIVITA'2.2.1 - SITI NATURA 2000FINANZIAMENTO CON FONDICOMUNITARI FESR(RIF E/UPB 4.04.002 CAP. 2993)-CONTR. INVESTIM. AMM.NI LOCALI	5.027,48		-	-	-	-	-	-	5.027,48
B3060_E	RECUPERO DI SOMME CORRISPOSTE SU STANZIAMENTI DISPESE CORRELATE A DESTINAZIONE VINCOLATA DAREISCRIVERE IN BILANCIO L.R.28/2/2000 N.13.ENTR. C.CAPITALE NON DOVUTE DA AMM. LOCALI.	B2912/8025_S	POR UMBRIA FSE 2007/2013 - ASSE 02 - OCCUPABILITA'-FINANZIAMENTO CON FONDI LEGGE183/87-(RIF. E/UPB 2.01.009 - CAP. 1964) - TRASFER. CORRENTI IMPRESE	352,51		-	-	-	-	-	-	352,51
B3060_E	RECUPERO DI SOMME CORRISPOSTE SU STANZIAMENTI DISPESE CORRELATE A DESTINAZIONE VINCOLATA DAREISCRIVERE IN BILANCIO L.R.28/2/2000 N.13.ENTR. C.CAPITALE NON DOVUTE DA AMM. LOCALI.	B2912/8045_S	POR UMBRIA FSE 2007/2013 - ASSE 02 - OCCUPABILITA'- FINANZIAMENTO FONDO SOCIALE EUROPEO-(RIF. E/UPB 2.02.002 - CAP. 2948) - TRASFER.CORRENTI IMPRESE	265,49		-	-	-	-	-	-	265,49

B3060_E	RECUPERO DI SOMME CORRISPOSTE SU STANZIAMENTI DISPESE CORRELATE A DESTINAZIONE VINCOLATA DAREISCRIVERE IN BILANCIO L.R.28/2/2000 N.13.ENTR. C.CAPITALE NON DOVUTE DA AMM. LOCALI.	A8624/3996_S	ACCORDO DI PROGRAMMA QUADRO IN MATERIA DIDIFESADELSUOLO.-FINANZIAMENTO CON FONDIL.183/89- RIF. CAP. 1859_E - BENI IMMOBILI	145.622,79		-	-	-	-	35.684,57	35.684,57	181.307,36
D3060_E	RECUPERO DI SOMME CORRISPOSTE SU STANZIAMENTI DISPESE CORRELATE A DESTINAZIONE VINCOLATA DAREISCRIVERE IN BILANCIO L.R.28/2/2000 N.13.ENTR. C.CAPITALE NON DOVUTE DA FAMIGLIE	D7010_S	SPESE PER L'ESERCIZIO DELE FUNZIONI TRASFERITEIN MATERIA DI EDILIZIA SOVVENZIONATA D.LGS.112/98 - ACCORDO DI PROGRAMMA DEL 19/04/2001 -(RIF. CAP. 649_E) - CONTR. INV. AMM.NI LOCALI	26.841,70		3.043,52	-	-	-	-	3.043,52	29.885,22
D3060_E	RECUPERO DI SOMME CORRISPOSTE SU STANZIAMENTI DISPESE CORRELATE A DESTINAZIONE VINCOLATA DAREISCRIVERE IN BILANCIO L.R.28/2/2000 N.13.ENTR. C.CAPITALE NON DOVUTE DA FAMIGLIE	E7010_S	SPESE PER L'ESERCIZIO DELE FUNZIONI TRASFERITEIN MATERIA DI EDILIZIA SOVVENZIONATA D.LGS.112/98 - ACCORDO DI PROGRAMMA DEL 19/04/2001 -(RIF. CAP. 649_E) - CONTR. AGLI INV. A FAMIGLIE	24.105,91		17.223,29	-	-	-	-	17.223,29	41.329,20
D3060_E	RECUPERO DI SOMME CORRISPOSTE SU STANZIAMENTI DISPESE CORRELATE A DESTINAZIONE VINCOLATA DAREISCRIVERE IN BILANCIO L.R.28/2/2000 N.13.ENTR. C.CAPITALE NON DOVUTE DA FAMIGLIE	09396_S	SPESE PER AGEVOLAZIONE IMPRENDITORIAFEMMINILE, LEGGE 215/92 - FINANZIAMENTO STATALE- (RIF. CAP. 1869_E)	308,34		-	-	-	-	-	-	308,34
D3060_E	RECUPERO DI SOMME CORRISPOSTE SU STANZIAMENTI DISPESE CORRELATE A DESTINAZIONE VINCOLATA DAREISCRIVERE IN BILANCIO L.R.28/2/2000 N.13.ENTR. C.CAPITALE NON DOVUTE DA FAMIGLIE	09623/8020_S	OB.2 2000/2006-AZIONE 2.1.5-REGIME DI AIUTOASOSTEGNO DELL'IMPRENDITORIAFEMMINILE.- FINANZIAMENTO CON FONDI PROPRIREGIONALI-	1.884,44		-	-	-	-	-	-	1.884,44
D3060_E	RECUPERO DI SOMME CORRISPOSTE SU STANZIAMENTI DISPESE CORRELATE A DESTINAZIONE VINCOLATA DAREISCRIVERE IN BILANCIO L.R.28/2/2000 N.13.ENTR. C.CAPITALE NON DOVUTE DA FAMIGLIE	09623/8025_S	OB.2 2000/2006-AZIONE 2.1.5-REGIME DI AIUTOASOSTEGNO DELL'IMPRENDITORIAFEMMINILE.- FINANZIAMENTO CON FONDI LEGGE183/87-(RIF. E/UPB 4.03.016 - CAP. 2113).	7.539,01		-	-	-	-	-	-	7.539,01

D3060_E	RECUPERO DI SOMME CORRISPOSTE SU STANZIAMENTI DISPESE CORRELATE A DESTINAZIONE VINCOLATA DAREISCRIVERE IN BILANCIO L.R.28/2/2000 N.13.ENTR. C.CAPITALE NON DOVUTE DA FAMIGLIE	09623/8038_S	OB.2 2000/2006-AZIONE 2.1.5-REGIME DI AIUTOASOSTEGNO DELL'IMPRENDITORIAFEMMINILE.-FINANZIAMENTO CON FONDI COMUNITARIFESR-(RIF. E/UPB 4.04.005 - CAP. 2111).	3.181,49		-	-	-	-	-	-	3.181,49
E3060_E	RECUPERO DI SOMME CORRISPOSTE SU STANZIAMENTI DISPESE CORRELATE A DESTINAZIONE VINCOLATA DAREISCRIVERE IN BILANCIO L.R.28/2/2000 N.13.ENTR. C.CAPITALE NON DOVUTE DA IMPRESE	06700/8025_S	POR FESR:2007/2013 - ASSE 1 - INNOVAZIONE - ATTIVITA' 1.1.1 - RICERCA E SVILUPPO SPERIMENTALE-FINANZIAMENTO CON FONDI L. 183/87(RIF. E/UPB4.03.008 CAP. 2994)	140.033,02		-	-	-	-	-	-	140.033,02
E3060_E	RECUPERO DI SOMME CORRISPOSTE SU STANZIAMENTI DISPESE CORRELATE A DESTINAZIONE VINCOLATA DAREISCRIVERE IN BILANCIO L.R.28/2/2000 N.13.ENTR. C.CAPITALE NON DOVUTE DA IMPRESE	06700/8038_S	POR FESR:2007/2013 - ASSE 1 - INNOVAZIONE - ATTIVITA' 1.1.1 - RICERCA E SVILUPPO SPERIMENTALE-FINANZIAMENTO CON FONDI COMUNITARI FESR(RIF E/UPB4.04.002 CAP. 2993)	105.984,23		-	-	-	-	-	-	105.984,23
E3060_E	RECUPERO DI SOMME CORRISPOSTE SU STANZIAMENTI DISPESE CORRELATE A DESTINAZIONE VINCOLATA DAREISCRIVERE IN BILANCIO L.R.28/2/2000 N.13.ENTR. C.CAPITALE NON DOVUTE DA IMPRESE	06714/8025_S	POR FESR:2007/2013 - ASSE 3 - ENERGIA - ATTIVITA'3.1.2 - RICERCA E SVILUPPO FONTIRINNOVABILIFINANZIAMENTO CON FONDI L. 183/87(RIF.E/UPB 4.03.008 CAP. 2994)	1.359,05		-	-	-	-	-	-	1.359,05
E3060_E	RECUPERO DI SOMME CORRISPOSTE SU STANZIAMENTI DISPESE CORRELATE A DESTINAZIONE VINCOLATA DAREISCRIVERE IN BILANCIO L.R.28/2/2000 N.13.ENTR. C.CAPITALE NON DOVUTE DA IMPRESE	06714/8038_S	POR FESR:2007/2013 - ASSE 3 - ENERGIA - ATTIVITA'3.1.2 - RICERCA E SVILUPPO FONTIRINNOVABILIFINANZIAMENTO CON FONDI COMUNITARIFESR(RIF E/UPB 4.04.002 CAP. 2993)	1.028,60		-	-	-	-	-	-	1.028,60
E3060_E	RECUPERO DI SOMME CORRISPOSTE SU STANZIAMENTI DISPESE CORRELATE A DESTINAZIONE VINCOLATA DAREISCRIVERE IN BILANCIO L.R.28/2/2000 N.13.ENTR. C.CAPITALE NON DOVUTE DA IMPRESE	06724/8020_S	POR FESR 2014-2020: Azione 1.3.1. Start-up - Cofinanziamento regionale	-		24.593,44	-	-	-	-	24.593,44	24.593,44

E3060_E	RECUPERO DI SOMME CORRISPOSTE SU STANZIAMENTI DISPESE CORRELATE A DESTINAZIONE VINCOLATA DAREISCRIVERE IN BILANCIO L.R.28/2/2000 N.13.ENTR. C.CAPITALE NON DOVUTE DA IMPRESE	06724/8025_S	POR FESR 2014-2020: Azione 1.3.1. Start-up - Finanziamento Stato -Fondo di rotazione ex legge183/87. (RIF. CAP. 02995_E)	-		57.384,68	-	-	-	-	57.384,68	57.384,68
E3060_E	RECUPERO DI SOMME CORRISPOSTE SU STANZIAMENTI DISPESE CORRELATE A DESTINAZIONE VINCOLATA DAREISCRIVERE IN BILANCIO L.R.28/2/2000 N.13.ENTR. C.CAPITALE NON DOVUTE DA IMPRESE	06724/8038_S	POR FESR 2014-2020: Azione 1.3.1. Start-up-Finanziamento con Fondi comunitari FESR. (RIF.CAP.02996_E)	-		81.978,12	-	-	-	-	81.978,12	81.978,12
E3060_E	RECUPERO DI SOMME CORRISPOSTE SU STANZIAMENTI DISPESE CORRELATE A DESTINAZIONE VINCOLATA DAREISCRIVERE IN BILANCIO L.R.28/2/2000 N.13.ENTR. C.CAPITALE NON DOVUTE DA IMPRESE	06737/8020_S	POR FESR 2014 -2020 - Azione 3.3.1 - Internazionalizzazione -Cofinanziamento regionale	-		3.780,00	-	-	-	-	3.780,00	3.780,00
E3060_E	RECUPERO DI SOMME CORRISPOSTE SU STANZIAMENTI DISPESE CORRELATE A DESTINAZIONE VINCOLATA DAREISCRIVERE IN BILANCIO L.R.28/2/2000 N.13.ENTR. C.CAPITALE NON DOVUTE DA IMPRESE	06737/8025_S	POR FESR 2014-2020 - Azione 3.3.1 - Internazionalizzazione - Finanziamento Stato-Fondo di rotazione ex legge 183/87. (RIF. CAP.02995_E)	-		8.820,00	-	-	-	-	8.820,00	8.820,00
E3060_E	RECUPERO DI SOMME CORRISPOSTE SU STANZIAMENTI DISPESE CORRELATE A DESTINAZIONE VINCOLATA DAREISCRIVERE IN BILANCIO L.R.28/2/2000 N.13.ENTR. C.CAPITALE NON DOVUTE DA IMPRESE	06737/8038_S	POR FESR 2014-2020 - Azione 3.3.1 - Internazionalizzazione -Finanziamento con Fondicomunitari FESR. (RIF. CAP.02996_E)	-		12.600,00	-	-	-	-	12.600,00	12.600,00
E3060_E	RECUPERO DI SOMME CORRISPOSTE SU STANZIAMENTI DISPESE CORRELATE A DESTINAZIONE VINCOLATA DAREISCRIVERE IN BILANCIO L.R.28/2/2000 N.13.ENTR. C.CAPITALE NON DOVUTE DA IMPRESE	07010_S	SPESE PER L'ESERCIZIO DELLE FUNZIONI TRASFERITEIN MATERIA DI EDILIZIA SOVVENZIONATA D.LGS. 112/98ACCORDO DI PROGRAMMA DEL 19/04/2001 -(RIF. CAP. 649_E) - IMPRESE	257.177,69		-	-	-	-	-	-	257.177,69

E3060_E	RECUPERO DI SOMME CORRISPOSTE SU STANZIAMENTI DISPESE CORRELATE A DESTINAZIONE VINCOLATA DAREISCRIVERE IN BILANCIO L.R.28/2/2000 N.13.ENTR. C.CAPITALE NON DOVUTE DA IMPRESE	E7010_S	SPESE PER L'ESERCIZIO DELE FUNZIONI TRASFERITEIN MATERIA DI EDILIZIA SOVVENZIONATA D.LGS.112/98 - ACCORDO DI PROGRAMMA DEL 19/04/2001 -(RIF. CAP. 649_E) - CONTR. AGLI INV. A FAMIGLIE	-		190.933,74	-	190.933,74	-	-	-	-
E3060_E	RECUPERO DI SOMME CORRISPOSTE SU STANZIAMENTI DISPESE CORRELATE A DESTINAZIONE VINCOLATA DAREISCRIVERE IN BILANCIO L.R.28/2/2000 N.13.ENTR. C.CAPITALE NON DOVUTE DA IMPRESE	09498_S	ACCORDO DI PROGRAMMA QUADRO SVILUPPOLOCALE-SISTE-MA PRODUTTIVO (TURISMO).FINANZIAMENTOFONDI DELI-BERA CIPE N. 19/04. PROGRAMMAACCELERAZIONE.	93.512,06		-	-	-	-	-	-	93.512,06
E3060_E	RECUPERO DI SOMME CORRISPOSTE SU STANZIAMENTI DISPESE CORRELATE A DESTINAZIONE VINCOLATA DAREISCRIVERE IN BILANCIO L.R.28/2/2000 N.13.ENTR. C.CAPITALE NON DOVUTE DA IMPRESE	09293_S	PAR FSC 2007-2013- ASSE II - AZIONEII.II.IIA.SOSTEGNO AI PROGETTI AZIENDALI DIINVESTIMENTIINNOVATIVI. TURISMO. SPESE DIINVESTIMENTO - CONTRIBUTI AGLI INVEST. ALTRE IMPRE	36.594,25		-	-	-	-	-	-	36.594,25
E3060_E	RECUPERO DI SOMME CORRISPOSTE SU STANZIAMENTI DISPESE CORRELATE A DESTINAZIONE VINCOLATA DAREISCRIVERE IN BILANCIO L.R.28/2/2000 N.13.ENTR. C.CAPITALE NON DOVUTE DA IMPRESE	09394_S	FONDO UNICO REGIONALE PER LE ATTIVITA' PRODUTTIVEINDUSTRIALI - ART. 48, L.R. 2.3.99, N. 3 -RIF. CAP. 01883_E; 02939_E) -CONTRIBUTI INVESTIMENTI ALTRE IMPRESE	1.184,81		6.606,15	-	-	-	-	6.606,15	7.790,96
E3060_E	RECUPERO DI SOMME CORRISPOSTE SU STANZIAMENTI DISPESE CORRELATE A DESTINAZIONE VINCOLATA DAREISCRIVERE IN BILANCIO L.R.28/2/2000 N.13.ENTR. C.CAPITALE NON DOVUTE DA IMPRESE	09396_S	SPESE PER AGEVOLAZIONE IMPRENDITORIAFEMMINILE, LEGGE 215/92 - FINANZIAMENTO STATALE- (RIF. CAP. 1869_E)	16.344,37		3.284,00	-	-	-	-	3.284,00	19.628,37
E3060_E	RECUPERO DI SOMME CORRISPOSTE SU STANZIAMENTI DISPESE CORRELATE A DESTINAZIONE VINCOLATA DAREISCRIVERE IN BILANCIO L.R.28/2/2000 N.13.ENTR. C.CAPITALE NON DOVUTE DA IMPRESE	06701/8025_S	POR FESR:2007/2013 - ASSE 1 - INNOVAZIONE - ATTIVITA' 1.1.2 - INVESTIMENTIINNOVATIVIFINANZIAMENTO CON FONDI L. 183/87(RIF.E/UPB 4.03.008 CAP. 2994)	150.754,28		138,88	-	-	-	-	138,88	150.893,16

E3060_E	RECUPERO DI SOMME CORRISPOSTE SU STANZIAMENTI DISPESE CORRELATE A DESTINAZIONE VINCOLATA DAREISCRIVERE IN BILANCIO L.R.28/2/2000 N.13.ENTR. C.CAPITALE NON DOVUTE DA IMPRESE	06704/8025_S	POR FESR:2007/2013 - ASSE 1 - INNOVAZIONE - ATTIVITA' 1.2.1 - DIFFUSIONE TIC NELLEPMIFINANZIAMENTO CON FONDI L. 183/87(RIF. E/UPB4.03.008 CAP. 2994)	56.659,64		-	-	-	-	-	-	56.659,64
E3060_E	RECUPERO DI SOMME CORRISPOSTE SU STANZIAMENTI DISPESE CORRELATE A DESTINAZIONE VINCOLATA DAREISCRIVERE IN BILANCIO L.R.28/2/2000 N.13.ENTR. C.CAPITALE NON DOVUTE DA IMPRESE	06706/8025_S	POR FESR:2007/2013 - ASSE 1 - INNOVAZIONE - ATTIVITA' 1.3.1 - STIMOLO E ACCOMPAGNAMENTOALL'INNOVAZIONEFINANZIAMENTO CON FONDI L.183/87(RIF. E/UPB 4.03.008 CAP. 2994)- CONTR.INVEST. IMPRESE	31.046,28		-	-	-	-	-	-	31.046,28
E3060_E	RECUPERO DI SOMME CORRISPOSTE SU STANZIAMENTI DISPESE CORRELATE A DESTINAZIONE VINCOLATA DAREISCRIVERE IN BILANCIO L.R.28/2/2000 N.13.ENTR. C.CAPITALE NON DOVUTE DA IMPRESE	06717/8025_S	POR FESR:2007/2013 - ASSE 3 - ENERGIA - ATTIVITA'3.2.2 - RICERCA E SISTEMI PER EFFICIENZAENERGETICAFINANZIAMENTO CON FONDI L. 183/87(RIF.E/UPB 4.03.008 CAP. 2994)	5.905,16		-	-	-	-	-	-	5.905,16
E3060_E	RECUPERO DI SOMME CORRISPOSTE SU STANZIAMENTI DISPESE CORRELATE A DESTINAZIONE VINCOLATA DAREISCRIVERE IN BILANCIO L.R.28/2/2000 N.13.ENTR. C.CAPITALE NON DOVUTE DA IMPRESE	06718/8025_S	POR FESR:2007/2013 - ASSE 3 - ENERGIA - ATTIVITA'3.2.3 - INVESTIMENTI PER EFFICIENZAENERGETICAFINANZIAMENTO CON FONDI L. 183/87(RIF.E/UPB 4.03.008 CAP. 2994) - IMPRESE	14.241,31		-	-	-	-	-	-	14.241,31
E3060_E	RECUPERO DI SOMME CORRISPOSTE SU STANZIAMENTI DISPESE CORRELATE A DESTINAZIONE VINCOLATA DAREISCRIVERE IN BILANCIO L.R.28/2/2000 N.13.ENTR. C.CAPITALE NON DOVUTE DA IMPRESE	06701/8038_S	POR FESR:2007/2013 - ASSE 1 - INNOVAZIONE - ATTIVITA' 1.1.2 - INVESTIMENTIINNOVATIVIFINANZIAMENTO CON FONDI COMUNITARIFESR(RIF E/UPB 4.04.002 CAP. 2993)	109.133,70		105,12	-	-	-	-	105,12	109.238,82
E3060_E	RECUPERO DI SOMME CORRISPOSTE SU STANZIAMENTI DISPESE CORRELATE A DESTINAZIONE VINCOLATA DAREISCRIVERE IN BILANCIO L.R.28/2/2000 N.13.ENTR. C.CAPITALE NON DOVUTE DA IMPRESE	06704/8038_S	POR FESR:2007/2013 - ASSE 1 - INNOVAZIONE - ATTIVITA' 1.2.1 - DIFFUSIONE TIC NELLEPMIFINANZIAMENTO CON FONDI COMUNITARI FESR(RIFE/UPB 4.04.002 CAP. 2993)	40.941,97		-	-	-	-	-	-	40.941,97

E3060_E	RECUPERO DI SOMME CORRISPOSTE SU STANZIAMENTI DISPESE CORRELATE A DESTINAZIONE VINCOLATA DAREISCRIVERE IN BILANCIO L.R.28/2/2000 N.13.ENTR. C.CAPITALE NON DOVUTE DA IMPRESE	06706/8038_S	POR FESR:2007/2013 - ASSE 1 - INNOVAZIONE - ATTIVITA' 1.3.1 - STIMOLO E ACCOMPAGNAMENTOALL'INNOVAZIONEFINANZIAMENTO CON FONDI COMUNITARIFESR(RIF E/UPB 4.04.002 CAP. 2993)-CONTR. INVEST.IMPRESE	25.438,82		-	-	-	-	-	-	25.438,82
E3060_E	RECUPERO DI SOMME CORRISPOSTE SU STANZIAMENTI DISPESE CORRELATE A DESTINAZIONE VINCOLATA DAREISCRIVERE IN BILANCIO L.R.28/2/2000 N.13.ENTR. C.CAPITALE NON DOVUTE DA IMPRESE	06717/8038_S	POR FESR:2007/2013 - ASSE 3 - ENERGIA - ATTIVITA'3.2.2 - RICERCA E SISTEMI PER EFFICIENZAENERGETICAFINANZIAMENTO CON FONDI COMUNITARIFESR(RIF E/UPB 4.04.002 CAP. 2993)	4.469,32		-	-	-	-	-	-	4.469,32
E3060_E	RECUPERO DI SOMME CORRISPOSTE SU STANZIAMENTI DISPESE CORRELATE A DESTINAZIONE VINCOLATA DAREISCRIVERE IN BILANCIO L.R.28/2/2000 N.13.ENTR. C.CAPITALE NON DOVUTE DA IMPRESE	06718/8038_S	POR FESR:2007/2013 - ASSE 3 - ENERGIA - ATTIVITA'3.2.3 - INVESTIMENTI PER EFFICIENZAENERGETICAFINANZIAMENTO CON FONDI COMUNITARIFESR(RIF E/UPB 4.04.002 CAP. 2993) - IMPRESE	7.587,61		-	-	-	-	-	-	7.587,61
E3060_E	RECUPERO DI SOMME CORRISPOSTE SU STANZIAMENTI DISPESE CORRELATE A DESTINAZIONE VINCOLATA DAREISCRIVERE IN BILANCIO L.R.28/2/2000 N.13.ENTR. C.CAPITALE NON DOVUTE DA IMPRESE	07717_S	SISTEMA INTEGRATO TURISMO, AMBIENTE, CULTURA -VA-LORIZZAZIONE AMBIENTE RURALE. FINANZIAMENTOFONDIDELIBERE CIPE N.84/00, N.138/00 E N.36/02 -QUOTAEVENTI SISMICI.	12.602,34		2.807,27	-	-	-	-	2.807,27	15.409,61
A3060_E	RECUPERO DI SOMME CORRISPOSTE SU STANZIAMENTI DISPESE CORRELATE A DESTINAZIONE VINCOLATA DAREISCRIVERE IN BILANCIO L.R.28/2/2000 N.13.ENTR. C.CAPITALE NON DOVUTE DA AMM. CENTR.	A9734/8025_S	DOCUP OB. 5B - 1994/1999 - MISURA 3.5 - AZIONIDIRICOSTRUZIONE DEI TERRITORI COLPITI DACATASTROFENATURALE.- FINANZIAMENTO CON FONDI LEGGE183/87 -(RIF. E/UPB 4.03.008 - CAP. 2792).-TRASF.CONTO CAPITALE AMM.NI CENTRALI	21.253,42		-	-	-	-	-	-	21.253,42

A3060_E	RECUPERO DI SOMME CORRISPOSTE SU STANZIAMENTI DISPESE CORRELATE A DESTINAZIONE VINCOLATA DAREISCRIVERE IN BILANCIO L.R.28/2/2000 N.13.ENTR. C.CAPITALE NON DOVUTE DA AMM. CENTR.	A9734/8055_S	DOCUP OB. 5B - 1994/1999 - MISURA 3.5 - AZIONIDIRICOSTRUZIONE DEI TERRITORI COLPITI DACATASTROFENATURALE.- FINANZIAMENTO COMUNITARIOFEOAG -(RIF. E/UPB 4.04.002 - CAP. 2791).-TRASFER.CONTO CAPITALE AMM.NI CENTRALI	21.253,42		-	-	-	-	-	-	21.253,42
C3060_E	RECUPERO DI SOMME CORRISPOSTE SU STANZIAMENTI DISPESE CORRELATE A DESTINAZIONE VINCOLATA DAREISCRIVERE IN BILANCIO L.R.28/2/2000 N.13.ENTR. C.CAPITALE NON DOVUTE DA ENTI PREVIDENZ.LI	08157/8020_S	OB. 5B - 1994/1999 - AGRITURISMO: L.R.13.4.95 N.29 - FINANZIAMENTO CON FONDI PROPRI REGIONALI -	652,59		-	-	-	-	-	-	652,59
C3060_E	RECUPERO DI SOMME CORRISPOSTE SU STANZIAMENTI DISPESE CORRELATE A DESTINAZIONE VINCOLATA DAREISCRIVERE IN BILANCIO L.R.28/2/2000 N.13.ENTR. C.CAPITALE NON DOVUTE DA ENTI PREVIDENZ.LI	08157/8025_S	OB. 5B - 1994/1999 - AGRITURISMO: L.R.13.4.95 N.29 - FINANZIAMENTO CON FONDI LEGGE 183/87 -	408,00		-	-	-	-	-	-	408,00
02343_E	FONDI DELLA PRESIDENZA DEL CONSIGLIO DEIMINISTRIDIPARTIMENTO DELLA PROTEZIONE CIVILE - DPCM52/2013 ART. 2, COMMA 6 EL LEGGE 24/06/2009, N.77(RIF. S/UPB 05.1009 - CAP. 2023)	02023_S	SPESE PER LA REALIZZAZIONE DELLE PROCEDUREDICONCESSIONE DEI CONTRIBUTI AI SENSI DELL'ART.2COMMA 6, DELL'OPCM 52/2013.(RIF. E/UPB 2.01.006 -CAP.2343) - RETRIBUZIONI IN DENARO	298.021,20		-	-	-	-	-	-	298.021,20
02343_E	FONDI DELLA PRESIDENZA DEL CONSIGLIO DEIMINISTRIDIPARTIMENTO DELLA PROTEZIONE CIVILE - DPCM52/2013 ART. 2, COMMA 6 EL LEGGE 24/06/2009, N.77(RIF. S/UPB 05.1009 - CAP. 2023)	32023_S	SPESE PER LA REALIZZAZIONE DELLE PROCEDUREDICONCESSIONE DEI CONTRIBUTI AI SENSI DELL'ART.2COMMA 6, DELL'OPCM 52/2013.(RIF. E/UPB 2.01.006 -CAP.2343) - ALTRI BENI MATERIALI	6.000,00		-	-	-	-	-	-	6.000,00

02343_E	FONDI DELLA PRESIDENZA DEL CONSIGLIO DEIMINISTRIDIPARTIMENTO DELLA PROTEZIONE CIVILE - DPCM52/2013 ART. 2, COMMA 6 EL LEGGE 24/06/2009, N.77(RIF. S/UPB 05.1009 - CAP. 2023)	E2023_S	SPESE PER LA REALIZZAZIONE DELLE PROCEDUREDICONCESSIONE DEI CONTRIBUTI AI SENSI DELL'ART.2COMMA 6, DELL'OPCM 52/2013.(RIF. E/UPB 2.01.006 -CAP.2343) - GIORNALI RIVISTE PUBBLICAZIONI	6.002,40		-	-	-	-	-	-	6.002,40
02343_E	FONDI DELLA PRESIDENZA DEL CONSIGLIO DEIMINISTRIDIPARTIMENTO DELLA PROTEZIONE CIVILE - DPCM52/2013 ART. 2, COMMA 6 EL LEGGE 24/06/2009, N.77(RIF. S/UPB 05.1009 - CAP. 2023)	F2023_S	SPESE PER LA REALIZZAZIONE DELLE PROCEDUREDICONCESSIONE DEI CONTRIBUTI AI SENSI DELL'ART.2COMMA 6, DELL'OPCM 52/2013.(RIF. E/UPB 2.01.006 -CAP.2343) - ALTRI BENI DI CONSUMO	33.413,15		-	-	-	-	-	-	33.413,15
02343_E	FONDI DELLA PRESIDENZA DEL CONSIGLIO DEIMINISTRIDIPARTIMENTO DELLA PROTEZIONE CIVILE - DPCM52/2013 ART. 2, COMMA 6 EL LEGGE 24/06/2009, N.77(RIF. S/UPB 05.1009 - CAP. 2023)	G2023_S	SPESE PER LA REALIZZAZIONE DELLE PROCEDUREDICONCESSIONE DEI CONTRIBUTI AI SENSI DELL'ART.2COMMA 6, DELL'OPCM 52/2013.(RIF. E/UPB 2.01.006 -CAP.2343) - EVENTI PUBBLICITA'	36.966,40		-	-	-	-	-	-	36.966,40
02343_E	FONDI DELLA PRESIDENZA DEL CONSIGLIO DEIMINISTRIDIPARTIMENTO DELLA PROTEZIONE CIVILE - DPCM52/2013 ART. 2, COMMA 6 EL LEGGE 24/06/2009, N.77(RIF. S/UPB 05.1009 - CAP. 2023)	H2023_S	SPESE PER LA REALIZZAZIONE DELLE PROCEDUREDICONCESSIONE DEI CONTRIBUTI AI SENSI DELL'ART.2COMMA 6, DELL'OPCM 52/2013.(RIF. E/UPB 2.01.006 -CAP.2343) - ACQUISTO SERVIZI FORMAZIONE	24.828,13		-	-	-	-	-	-	24.828,13
02343_E	FONDI DELLA PRESIDENZA DEL CONSIGLIO DEIMINISTRIDIPARTIMENTO DELLA PROTEZIONE CIVILE - DPCM52/2013 ART. 2, COMMA 6 EL LEGGE 24/06/2009, N.77(RIF. S/UPB 05.1009 - CAP. 2023)	I2023_S	SPESE PER LA REALIZZAZIONE DELLE PROCEDUREDICONCESSIONE DEI CONTRIBUTI AI SENSI DELL'ART.2COMMA 6, DELL'OPCM 52/2013.(RIF. E/UPB 2.01.006 -CAP.2343) - UTENZE E CANONI	8.000,00		-	-	-	-	-	-	8.000,00
02343_E	FONDI DELLA PRESIDENZA DEL CONSIGLIO DEIMINISTRIDIPARTIMENTO DELLA PROTEZIONE CIVILE - DPCM52/2013 ART. 2, COMMA 6 EL LEGGE 24/06/2009, N.77(RIF. S/UPB 05.1009 - CAP. 2023)	J2023_S	SPESE PER LA REALIZZAZIONE DELLE PROCEDUREDICONCESSIONE DEI CONTRIBUTI AI SENSI DELL'ART.2COMMA 6, DELL'OPCM 52/2013.(RIF. E/UPB 2.01.006 -CAP.2343) - UTILIZZO BENI DI TERZI	28.396,34		-	-	-	-	-	-	28.396,34

02343_E	FONDI DELLA PRESIDENZA DEL CONSIGLIO DEIMINISTRIDIPARTIMENTO DELLA PROTEZIONE CIVILE - DPCM52/2013 ART. 2, COMMA 6 EL LEGGE 24/06/2009, N.77(RIF. S/UPB 05.1009 - CAP. 2023)	U2023_S	SPESE PER LA REALIZZAZIONE DELLE PROCEDUREDICONCESSIONE DEI CONTRIBUTI AI SENSI DELL'ART.2COMMA 6, DELL'OPCM 52/2013.(RIF. E/UPB 2.01.006 -CAP.2343) - TRASFER. CORRENTI AMM.NI LOCALI	31.039,28		-	-	-	-	-	-	31.039,28
02343_E	FONDI DELLA PRESIDENZA DEL CONSIGLIO DEIMINISTRIDIPARTIMENTO DELLA PROTEZIONE CIVILE - DPCM52/2013 ART. 2, COMMA 6 EL LEGGE 24/06/2009, N.77(RIF. S/UPB 05.1009 - CAP. 2023)	Z2023_S	SPESE PER LA REALIZZAZIONE DELLE PROCEDUREDICONCESSIONE DEI CONTRIBUTI AI SENSI DELL'ART.2COMMA 6, DELL'OPCM 52/2013.(RIF. E/UPB 2.01.006 -CAP.2343) - HARDWARE	18.000,00		-	-	-	-	-	-	18.000,00
02343_E	FONDI DELLA PRESIDENZA DEL CONSIGLIO DEIMINISTRIDIPARTIMENTO DELLA PROTEZIONE CIVILE - DPCM52/2013 ART. 2, COMMA 6 EL LEGGE 24/06/2009, N.77(RIF. S/UPB 05.1009 - CAP. 2023)	S2023_S	SPESE PER LA REALIZZAZIONE DELLE PROCEDUREDICONCESSIONE DEI CONTRIBUTI AI SENSI DELL'ART.2COMMA 6, DELL'OPCM 52/2013.(RIF. E/UPB 2.01.006 -CAP.2343) - SERVIZI INFORMATICI E DITELECOMUNICAZIONI	20.000,00		-	-	-	-	-	-	20.000,00
03091_E	FONDI DELLA PRESIDENZA DEL CONSIGLIO DEI MINISTRIDIPARTIMENTO DELLA PROTEZIONE CIVILE DPCM52/2013 ART. 2, COMMA 6 E LEGGE 24/06/2009, N.77(RIF. CAP. 2023 SPESE DI INVESTIMENTO)	32023_S	SPESE PER LA REALIZZAZIONE DELLE PROCEDUREDICONCESSIONE DEI CONTRIBUTI AI SENSI DELL'ART.2COMMA 6, DELL'OPCM 52/2013.(RIF. E/UPB 2.01.006 -CAP.2343) - ALTRI BENI MATERIALI	4.000,00		-	-	-	-	-	-	4.000,00
03091_E	FONDI DELLA PRESIDENZA DEL CONSIGLIO DEI MINISTRIDIPARTIMENTO DELLA PROTEZIONE CIVILE DPCM52/2013 ART. 2, COMMA 6 E LEGGE 24/06/2009, N.77(RIF. CAP. 2023 SPESE DI INVESTIMENTO)	Z2023_S	SPESE PER LA REALIZZAZIONE DELLE PROCEDUREDICONCESSIONE DEI CONTRIBUTI AI SENSI DELL'ART.2COMMA 6, DELL'OPCM 52/2013.(RIF. E/UPB 2.01.006 -CAP.2343) - HARDWARE	6.669,90		-	-	-	-	-	-	6.669,90
A2343_E	FONDI DELLA PRESIDENZA DEL CONSIGLIO DEI MINISTRIDIPARTIMENTO DELLA PROTEZIONE CIVILE - DPCM52/2013ART. 2, COMMA 6 EL LEGGE 24/06/2009, N.77(RIF. - CAP. 32023_S, W2023_S, Z2023_S)	32023_S	SPESE PER LA REALIZZAZIONE DELLE PROCEDUREDICONCESSIONE DEI CONTRIBUTI AI SENSI DELL'ART.2COMMA 6, DELL'OPCM 52/2013.(RIF. E/UPB 2.01.006 -CAP.2343) - ALTRI BENI MATERIALI	693,46		-	-	-	-	-	-	693,46

A2343_E	FONDI DELLA PRESIDENZA DEL CONSIGLIO DEI MINISTRIDIPARTIMENTO DELLA PROTEZIONE CIVILE - DPCM52/2013ART. 2, COMMA 6 EL LEGGE 24/06/2009, N.77(RIF. - CAP. 32023_S, W2023_S, Z2023_S)	W2023_S	SPESE PER LA REALIZZAZIONE DELLE PROCEDUREDICONCESSIONE DEI CONTRIBUTI AI SENSI DELL'ART.2COMMA 6, DELL'OPCM 52/2013.(RIF. E/UPB 2.01.006 -CAP.2343) - MOBILI E ARREDI	301,80		-	-	-	-	-	-	301,80
A2343_E	FONDI DELLA PRESIDENZA DEL CONSIGLIO DEI MINISTRIDIPARTIMENTO DELLA PROTEZIONE CIVILE - DPCM52/2013ART. 2, COMMA 6 EL LEGGE 24/06/2009, N.77(RIF. - CAP. 32023_S, W2023_S, Z2023_S)	Z2023_S	SPESE PER LA REALIZZAZIONE DELLE PROCEDUREDICONCESSIONE DEI CONTRIBUTI AI SENSI DELL'ART.2COMMA 6, DELL'OPCM 52/2013.(RIF. E/UPB 2.01.006 -CAP.2343) - HARDWARE	26.711,88		-	-	-	-	-	-	26.711,88
02501_E	FONDI DELLA P.C.M. PROVENIENTI DALLA CONTABILITA'SPECIALE N. 5759 PER COMPLETAMENTO PIANO DELLE INFRASTRUTTURE PUBBLICHE DANNEGGIATE DAGLI EVENTI ALLUVIONALI 2012 - OCDPC N. 51/2013 - CONTR. INV. DAAMM. CENTRALI - (RIF. CAP. 2864_S)	02864_S	UTILIZZO FONDI PROVENIENTI DALLA CONTABILITA' SPECIALE N. 5759 PER EVENTI ALLUVIONALI 2012 - OCDPC N. 51/2013 - COMPLETAMENTO PIANO DELLE INFRASTRUTTURE PUBBLICHE DANNEGGIATE - CONTR. INV. AMM. LOCALI. (RIF. CAP. 02501_E).	1.290,32		-	-	-	-	1.155,85	1.155,85	2.446,17
02501_E	FONDI DELLA P.C.M. PROVENIENTI DALLA CONTABILITA'SPECIALE N. 5759 PER COMPLETAMENTO PIANO DELLE INFRASTRUTTURE PUBBLICHE DANNEGGIATE DAGLI EVENTI ALLUVIONALI 2012 - OCDPC N. 51/2013 - CONTR. INV. DAAMM. CENTRALI - (RIF. CAP. 2864_S)	B2864_S	UTILIZZO FONDI DELLA PCM PROVENIENTI DALLA CONTABILITA' SPECIALE N. 5759 PER EVENTI ALLUVIONALI 2012 - OCDPC N. 51/2013 - PIANO DELLE INFRASTRUTTURE PUBBLICHE DANNEGGIATE - BENI IMMOBILI. (RIF. CAP. 02501_E)	1.352,31		-	-	-	-	-	-	1.352,31
02501_E	FONDI DELLA P.C.M. PROVENIENTI DALLA CONTABILITA'SPECIALE N. 5759 PER COMPLETAMENTO PIANO DELLE INFRASTRUTTURE PUBBLICHE DANNEGGIATE DAGLI EVENTI ALLUVIONALI 2012 - OCDPC N. 51/2013 - CONTR. INV. DAAMM. CENTRALI - (RIF. CAP. 2864_S)	C2864_S	UTILIZZO FONDI DELLA PCM PROVENIENTI DALLA CONTABILITA' SPECIALE N. 5759 PER EVENTI ALLUVIONALI 2012 - OCDPC N. 51/2013 - PIANO DELLE INFRASTRUTTURE PUBBLICHE DANNEGGIATE - INC. PROF. (RIF. CAP. 02501_E)	2.000,00		-	-	-	-	-	-	2.000,00

02502_E	FONDI DELLA P.C.M. PROVENIENTI DALLA CONTABILITA'SPECIALE N. 5759 PER COMPLETAMENTO PIANO DELLE INFRASTRUTTURE PUBBLICHE DANNEGGIATE DAGLI EVENTIALLUVIONALI 2012 - ART. 1, C. 290 L.228/2012, COMPLETAMENTO PIANO TRIENNALE OPERE PUBBLICHE -(RIF. CAP. 2900_	02900_S	UTILIZZO FONDI PROVENIENTI DALLA CONTABILITA' SPECIALE N. 5759 PER EVENTI ALLUVIONALI 2012 - ART.1, C. 290 L.228/2012, COMPLETAMENTO PIANO TRIENNALE OPERE PUBBLICHE - CONTR. INV. AMM. LOCALI. (RIF. CAP. 02502_E).	38.200,39		-	-	-	-	44.990,51	44.990,51	83.190,90
02502_E	FONDI DELLA P.C.M. PROVENIENTI DALLA CONTABILITA'SPECIALE N. 5759 PER COMPLETAMENTO PIANO DELLE INFRASTRUTTURE PUBBLICHE DANNEGGIATE DAGLI EVENTIALLUVIONALI 2012 - ART. 1, C. 290 L.228/2012, COMPLETAMENTO PIANO TRIENNALE OPERE PUBBLICHE -(RIF. CAP. 2900_	B2900_S	UTILIZZO FONDI PROVENIENTI DALLA CONTABILITA' SPECIALE N. 5759 PER EVENTI ALLUVIONALI 2012 - ART.1 C. 290 L.228/2012, COMPLETAMENTO PIANO TRIENNALEOPERE PUBBLICHE - CONTR. INV. A ALTRE IMPRESE(RIF. CAP. 02502_E).	6.718,92		-	-	-	-	-	-	6.718,92
02510_E	TRASFERIMENTO DA ARPAL UMBRIA PER IL PAGAMENTO DIUTENZE E SERVIZI AUSILIARI DEL CENTRO DI FORMAZIONE PROFESSIONALE REGIONALE DI TERNI,ORVIETO E NARNI - (RIF. CAP. 00942_S; A0942_S) - TRASFERIMENTICORRENTI DA AMMINISTRAZIONI LOCALI	00942_S	SPESE DI FUNZIONAMENTO DEL CENTRO DI FORMAZIONEPROFESSIONALE DI TERNI, ORVIETO E NARNI FINANZIATEDAI FONDI TRASFERITI DA ARPAL UMBRIA(RIF. CAP.02510_E) UTENZE E CANONI	-		57.552,57	24.886,73	1.926,56	-	-	30.739,28	30.739,28

02510_E	TRASFERIMENTO DA ARPAL UMBRIA PER IL PAGAMENTO DI UTENZE E SERVIZI AUSILIARI DEL CENTRO DI FORMAZIONE PROFESSIONALE REGIONALE DI TERNI,ORVIETO E NARNI - (RIF. CAP. 00942_S; A0942_S) - TRASFERIMENTI CORRENTI DA AMMINISTRAZIONI LOCALI	A0942_S	SPESE DI FUNZIONAMENTO DEL CENTRO DI FORMAZIONE PROFESSIONALE DI TERNI, ORVIETO E NARNI FINANZIATE DAI FONDI TRASFERITI DA ARPAL UMBRIA (RIF. CAP.02510_E) SERVIZI AUSILIARI	-		102.447,43	14.639,99	2.064,30	-	-	85.743,14	85.743,14
01568_E	DECRETO 18 MARZO 2011. FONDI DEL MINISTERO DELLA SALUTE PER IL FINANZIAMENTO DEL PROGETTO UMBRIA PROGRAMMA PER LA DIFFUSIONE E L'UTILIZZO DEI DEFIBRILLATORI AUTOMATICI ESTERNI (RIF. S/UPB12.1.003 - CAP. 2112)	02112_S	DECRETO 18 MARZO 2011. SPESE PER LA REALIZZAZIONE DEL 'PROGETTO UMBRIA: PROGRAMMA PER LA DIFFUSIONE E L'UTILIZZO DEI DEFIBRILLATORI AUTOMATICI ESTERNI (RIF. E/UPB 2.01.004 - CAP.1568) - EVENTI PUBBLICITA'	21.785,00		-	-	-	-	-	-	21.785,00
01568_E	DECRETO 18 MARZO 2011. FONDI DEL MINISTERO DELLA SALUTE PER IL FINANZIAMENTO DEL PROGETTO UMBRIA PROGRAMMA PER LA DIFFUSIONE E L'UTILIZZO DEI DEFIBRILLATORI AUTOMATICI ESTERNI (RIF. S/UPB12.1.003 - CAP. 2112)	A2112_S	DECRETO 18 MARZO 2011. SPESE PER LA REALIZZAZIONE DEL 'PROGETTO UMBRIA: PROGRAMMA PER LA DIFFUSIONE E L'UTILIZZO DEI DEFIBRILLATORI AUTOMATICI ESTERNI (RIF. E/UPB 2.01.004 - CAP.1568) - TRASFER. CORRENTI AMM.NI LOCALI	17.197,20		-	-	-	-	-	-	17.197,20
01532_E	CONTRIBUTO DELL'AGENZIA ITALIANA PER LA COOPERAZIONE E LO SVILUPPO (AICS) PER PROGETTO "BEE THE CHANGE " - TRASF. CORR. DA AMM.NI CENTRALI -(RIF. CAP. 2878_S)	B2878_S	SPESE PER LA REALIZZAZIONE DEL PROGETTO BEE THE CHANGE CODICE AID 011320 - TRASF. CORR. A AMM.LOCALI (RIF. CAP.01532_E)	4.252,37		429.629,43	429.629,43	-	-	-	-	4.252,37

01532_E	CONTRIBUTO DELL'AGENZIA ITALIANA PER LA COOPERAZIONE E LO SVILUPPO (AICS) PER PROGETTO "BEE THE CHANGE " - TRASF. CORR. DA AMM.NI CENTRALI -(RIF. CAP. 2878_S)	D2878_S	SPESE PER LA REALIZZAZIONE DEL PROGETTO BEE THECHANGE CODICE AID 011320 - ORGANIZZAZIONE EVENTI,PUBBLICIT· E SERVIZI PER TRASFERTA -(RIF.CAP. 01532_E)	14.387,64		-	-	-	-	-	-	14.387,64
01540_E	FONDI DEL MINISTERO DELLA SALUTE PER ILPROGETTONAZIONALE DI RICERCA SANITARIA IMPROVINGDEMENTIACARE USING EARLY COUNSELING AND SUPPORTFORCAREVIGERS. D.LGS. 502/92 E 229/99.(RIF. S/UPB12.1.004 - CAP.2119)	02119_S	SPESE PER LA REALIZZAZIONE DEL PROGETTONAZIONALEDI RICERCA SANITARIAIMPROVING DEMENTIACARE USINGEARLY COUNSELING AND SUPPORT FORCAREGIVERS. FONDIDEL MINISTERO DELLA SALUTE,D.LGS. 502/92 E 229/99(RIF. E/UPB 2.01.004 - CAP.1540)- TRASF. CORR. AMM.NI LOCALI	1.808,83		-	-	-	-	-	-	1.808,83
01540_E	FONDI DEL MINISTERO DELLA SALUTE PER ILPROGETTONAZIONALE DI RICERCA SANITARIA IMPROVINGDEMENTIACARE USING EARLY COUNSELING AND SUPPORTFORCAREVIGERS. D.LGS. 502/92 E 229/99.(RIF. S/UPB12.1.004 - CAP.2119)	B2119_S	SPESE PER LA REALIZZAZIONE DEL PROGETTO NAZIONALEDI RICERCA SANITARIA IMPROVING DEMENTIA CARE USINGEARLY COUNSELING AND SUPPORT FORCAREGIVERS. FONDIDEL MINISTERO DELLA SALUTE, D.LGS. 502/92 E 229/99EVENTI PUBBLICITA' -- (RIF. CAP.1540_E)	1.157,94		-	-	-	-	-	-	1.157,94
03061_E	RECUPERO DI SOMME CORRISPOSTE SU STANZIAMENTIDISPESE CORRELATE A DESTINAZIONE VINCOLATA DAREI-SCRIVERE IN BILANCIO L.R.28/2/2000, N.13 - SANITA'	02131_S	SPESE PER LA REALIZZAZIONE DEL PROGETTO: REALIZZAZIONE DI UN DATABASE INTERREGIONALE VALIDATOPER L'ONCOLOGIA (D.I.V.O. NETWORK) -TRASERIMENTIAD AMMINISTRAZIONI LOCALI.(RIF. CAP. 01582_E)	869,00		-	-	-	-	-	-	869,00
03061_E	RECUPERO DI SOMME CORRISPOSTE SU STANZIAMENTIDISPESE CORRELATE A DESTINAZIONE VINCOLATA DAREI-SCRIVERE IN BILANCIO L.R.28/2/2000, N.13 - SANITA'	02218_S	SPESE PER IL FINANZIAMENTO DEL PROGETTO'STUDICLINICI CONTROLLATI PER PREVENIRE O TRATTARESIN-TOMI ED EFFETTI COLLATERALI DELLE TERAPIEANTITU-MORALI'. FONDI DELLA REGIONE LIGURIA. ART.1, COM-MI 302 E SEGUENTI DELLA L. 266/2005.(RIF.E/UPB 2.03.001 - CAP. 10	14.278,28		-	-	-	-	-	-	14.278,28

03061_E	RECUPERO DI SOMME CORRISPOSTE SU STANZIAMENTIDISPESE CORRELATE A DESTINAZIONE VINCOLATA DAREI-SCRIVERE IN BILANCIO L.R.28/2/2000, N.13 - SANITA'	02198_S	SPESE PER LA REALIZZAZIONE DEL PROGETTO'VALUTA-ZIONE DELLE PROCEDURE DI CARE-NURSINGNELL'ICTUS'INSERITO NEL PROGETTO STRATEGICO 'NUOVECONOSCENZEE PROBLEMATICHE ASSISTENZIALI NELL'ICTUSCEREBRA-LE'. FONDI DELLA REGIONE EMILIAROMAGNA.(RIF. E/UPB 2.03.001 - C	1.712,19		-	-	-	-	-	-	1.712,19
03061_E	RECUPERO DI SOMME CORRISPOSTE SU STANZIAMENTIDISPESE CORRELATE A DESTINAZIONE VINCOLATA DAREI-SCRIVERE IN BILANCIO L.R.28/2/2000, N.13 - SANITA'	02267_S	ART.20,C.2- EROGAZIONE DI QUOTE ARRETRATE DELFONDO SANITARIO REGIONALE DESTINATE A SPESECORRENTI.(RIF. E/UPB 2.01.004 - CAP. 2007).	3.000,00		-	-	-	-	-	-	3.000,00
03061_E	RECUPERO DI SOMME CORRISPOSTE SU STANZIAMENTIDISPESE CORRELATE A DESTINAZIONE VINCOLATA DAREI-SCRIVERE IN BILANCIO L.R.28/2/2000, N.13 - SANITA'	B2182_S	CONTRIBUTI DA PARTE DI ENTI PUBBLICI PER LE SPESEORGANIZZATIVE E GESTIONALI DEL SISTEMA REGIONALEDI EDUCAZIONE CONTINUA IN MEDICINA (ECM) -(RIF. CAP. 2058_E) - SOFTWARE	25.000,00		-	-	-	-	-	-	25.000,00
01546_E	ART.20,C.2- RISORSE PER MOBILITA' ATTIVAINTERNAZIONALE (RIF.S/UBP 12.1.005 - CAP. 2268)	02268_S	ART.20,C.2- QUOTA DEL FONDO SANITARIO REGIONALEPER MOBILITA' INTERNAZIONALE. (RIF.E/UPB 2.01.004- CAP.1546)	-		7.175.459,00	7.175.459,00	-	-	-	-	-
01546_E	ART.20,C.2- RISORSE PER MOBILITA' ATTIVAINTERNAZIONALE (RIF.S/UBP 12.1.005 - CAP. 2268)	02308_S	ART.20, C.2 - SPESE PER MOBILITA' PASSIVA INTERNAZIONALE - (RIF. CAP. 01546_E)	-		5.457.024,00	5.457.024,00	-	-	-	-	-
01582_E	FONDI DEL MINISTERO DELLA SALUTE PER IL FINANZIAMENTO DEL PROGETTO: "REALIZZAZIONE DI UN DATABASEINTERREGIONALE VALIDATO PER L'ONCOLOGIA (D.I.V.O.NETWORK)- TRASFERIMENTI DA AMMINISTRAZIONI CENTRALI(RIF.CAPP_S - 02131-A2131-B2131-C2131-D2131-E2131- F2131-G	02131_S	SPESE PER LA REALIZZAZIONE DEL PROGETTO: REALIZZAZIONE DI UN DATABASE INTERREGIONALE VALIDATOPER L'ONCOLOGIA (D.I.V.O. NETWORK) -TRASERIMENTIAD AMMINISTRAZIONI LOCALI.(RIF. CAP. 01582_E)	36.000,00		-	-	-	35.883,27	-	-	116,73

01582_E	FONDI DEL MINISTERO DELLA SALUTE PER IL FINANZIAMENTO DEL PROGETTO: "REALIZZAZIONE DI UN DATABASEINTERREGIONALE VALIDATO PER L'ONCOLOGIA (D.I.V.O.NETWORK)- TRASFERIMENTI DA AMMINISTRAZIONI CENTRALI(RIF.CAPP_S - 02131-A2131-B2131-C2131-D2131-E2131- F2131-G	A2131_S	SPESE PER LA REALIZZAZIONE DEL PROGETTO: REALIZZAZIONE DI UN DATABASE INTERREGIONALE VALIDATOPER L'ONCOLOGIA (D.I.V.O. NETWORK) - LAVOROFLESSIBILE.(RIF. CAP. 01582_E)	2.884,42		-	-	-	2.884,42	-	-	-
01582_E	FONDI DEL MINISTERO DELLA SALUTE PER IL FINANZIAMENTO DEL PROGETTO: "REALIZZAZIONE DI UN DATABASEINTERREGIONALE VALIDATO PER L'ONCOLOGIA (D.I.V.O.NETWORK)- TRASFERIMENTI DA AMMINISTRAZIONI CENTRALI(RIF.CAPP_S - 02131-A2131-B2131-C2131-D2131-E2131- F2131-G	B2131_S	SPESE PER LA REALIZZAZIONE DEL PROGETTO: REALIZZAZIONE DI UN DATABASE INTERREGIONALE VALIDATOPER L'ONCOLOGIA (D.I.V.O. NETWORK) - CONTRIBUTISOCIALI EFFETTIVI A CARICO DELL'ENTE(RIF. CAP. 01582_E)	0,63		-	-	-	0,63	-	-	-
01582_E	FONDI DEL MINISTERO DELLA SALUTE PER IL FINANZIAMENTO DEL PROGETTO: "REALIZZAZIONE DI UN DATABASEINTERREGIONALE VALIDATO PER L'ONCOLOGIA (D.I.V.O.NETWORK)- TRASFERIMENTI DA AMMINISTRAZIONI CENTRALI(RIF.CAPP_S - 02131-A2131-B2131-C2131-D2131-E2131- F2131-G	C2131_S	SPESE PER LA REALIZZAZIONE DEL PROGETTO: REALIZZAZIONE DI UN DATABASE INTERREGIONALE VALIDATOPER L'ONCOLOGIA (D.I.V.O. NETWORK) - IRAP(RIF. CAP. 01582_E)	0,01		-	-	-	0,01	-	-	-
01586_E	PROGETTO BEYOND EDP - PROGRAMMA INTERREG EUROPEQUOTA STATO (RIF. CAP. 02582_S - A2582_S)	02582_S	PROGETTO BEYOND EDP - PROGRAMMA INTERREG EUROPEQUOTA STATO (RIF. CAP. 01586_E) -EVENTI E TRASFERTE	2,34		1.081,71	669,87	-	-	-	411,84	414,18
01586_E	PROGETTO BEYOND EDP - PROGRAMMA INTERREG EUROPEQUOTA STATO (RIF. CAP. 02582_S - A2582_S)	A2582_S	PROGETTO BEYOND EDP - PROGRAMMA INTERREG EUROPEQUOTA STATO (RIF. CAP. 01586_E) - SPESE AMM.VE	-		1.872,00	1.872,00	-	-	-	-	-

A1587_E	PROGETTO BEYOND EDP - PROGRAMMA INTERREG EUROPEQUOTA FESR TRASFERITA DAL CAPOFILA - TRASFER.CORR.DAL RESTO DEL MONDO- (RIF. CAP. 02583_S - A2583_S)	02583_S	PROGETTO BEYOND EDP - PROGRAMMA INTERREG EUROPEQUOTA FESR TRASFERITA DAL CAPOFILA(RIF. CAP. 01587_E) - EVENTI ETRASFERTE	-		13.954,64	3.795,96	-	-	-	10.158,68	10.158,68
A1587_E	PROGETTO BEYOND EDP - PROGRAMMA INTERREG EUROPEQUOTA FESR TRASFERITA DAL CAPOFILA - TRASFER.CORR.DAL RESTO DEL MONDO- (RIF. CAP. 02583_S - A2583_S)	A2583_S	PROGETTO BEYOND EDP - PROGRAMMA INTERREG EUROPEQUOTA FESR TRASFERITA DAL CAPOFILA(RIF. CAP. 01587_E) - SPESE AMM.VE	-		15.870,00	10.608,00	-	-	-	5.262,00	5.262,00
01598_E	RISORSE DEL MINISTERO DELL'INTERNO PER L'INTEGRAZIONE DI CITTADINI DI PAESI TERZI FONDO ASILO MIGRAZIONE E INTEGRAZIONE (FAMI) PROGETTO FORMARE PER INTEGRARE - TRASF. CORR. DA AMM. CENTRALI -(RIF.CAP. 2724_S)	02724_S	SPESE PER L'INTEGRAZIONE DI CITTADINI DI PAESI TERZI FONDO ASILO MIGRAZIONE E INTEGRAZIONE (FAMI) -PROGETTO FORMARE PER INTEGRARE -TRASF. CORR. ISTIT. SOC. PRIVATE -(RIF.CAP. 01598_E)	498,09		20.453,12	20.453,12	-	-	-	-	498,09
01598_E	RISORSE DEL MINISTERO DELL'INTERNO PER L'INTEGRAZIONE DI CITTADINI DI PAESI TERZI FONDO ASILO MIGRAZIONE E INTEGRAZIONE (FAMI) PROGETTO FORMARE PER INTEGRARE - TRASF. CORR. DA AMM. CENTRALI -(RIF.CAP. 2724_S)	A2724_S	SPESE PER L'INTEGRAZIONE DI CITTADINI DI PAESI TERZI FONDO ASILO MIGRAZIONE E INTEGRAZIONE (FAMI) -PROGETTO FORMARE PER INTEGRARE -TRASF. CORR. A ALTRE IMPRESE -(RIF.CAP. 01598_E)	-		29.427,06	28.294,10	-	-	-	1.132,96	1.132,96
01601_E	RISORSE DEL MINISTERO DEL LAVORO E DELLE POLITICHESOCIALI PER IL PROGETTO D.E.E.P. DIALOGO INTERCULTURALE ED EVENTI DI PARTECIPAZIONE ATTIVA DEI MIGRANTI - PROG-1394 COD. CUP: I69D17000080006 - TRASF. CORR. DA AMM. CENTRALI -(RIF. CAP. 02029_S; A2029_S)	A2029_S	PROGETTO: D.E.E.P. DIALOGO INTERCULTURALE ED EVENTI DI PARTECIPAZIONE ATTIVA DEI MIGRANTI - PROG-1394 COD. CUP: I69D17000080006 - TRASF. CORR. A ISTIT SOC. PRIVATE - (RIF. CAP. 01601_E).	-		29.031,71	29.031,71	-	-	3.808,58	3.808,58	3.808,58

01601_E	RISORSE DEL MINISTERO DEL LAVORO E DELLE POLITICHESOCIALI PER IL PROGETTO D.E.E.P. DIALOGO INTERCULTURALE ED EVENTI DI PARTECIPAZIONE ATTIVA DEI MIGRANTI - PROG-1394 COD. CUP: I69D17000080006 - TRASF. CORR. DA AMM. CENTRALI -(RIF. CAP. 02029_S; A2029_S)	B2029_S	PROGETTO: D.E.E.P. DIALOGO INTERCULTURALE ED EVENTI DI PARTECIPAZIONE ATTIVA DEI MIGRANTI - PROG-1394 COD. CUP: I69D17000080006 - TRASF.CORR.AMM.NILOCALI -(RIF. CAP. 01601_E)	1,35		-	-	-	-	-	-	1,35
01720_E	FONDI PROVENIENTI DALLO STATO PER LA PROTEZIONEDEISOGGETTI MALATI DI CELIACHIA. LEGGE 04.07.2005N.123.(RIF. S/UPB 12.1.017 - CAP. 2171).	02171_S	SPESE PER CORSI DI FORMAZ/AGGIORN.PERIODICOPERSONALE SPECIALIZ. MENSE OSPEDAL.,SCO-LASTICHE,AZIENDALI AL FINE DI GARANTIRE LAPREPAR.CONSERV. SOMMIN. ALIMENTI NON CONTAM. DALGLUTINE. L.123/05. FONDISTATALI.(RIF. CAP. 1720_E).-TRASF. AMM.NI LOCALI	135.212,18		19.558,40	-	-	-	-	19.558,40	154.770,58
01720_E	FONDI PROVENIENTI DALLO STATO PER LA PROTEZIONEDEISOGGETTI MALATI DI CELIACHIA. LEGGE 04.07.2005N.123.(RIF. S/UPB 12.1.017 - CAP. 2171).	A2171_S	SPESE PER CORSI DI FORMAZ/AGGIORN.PERIODICOPERSONALE SPECIALIZ. MENSE OSPEDAL.,SCO-LASTICHE,AZIENDALI AL FINE DI GARANTIRE LAPREPAR.CONSERV. SOMMIN. ALIMENTI NON CONTAM. DALGLUTINE. L.123/05. FONDISTATALI. (RIF.E/UPB2.01.004 - CAP. 1720).-TRASF. ISTITUZ.SOC.	33.208,31		-	-	-	-	-	-	33.208,31
A2058_E	CONTRIBUTI DA PARTE DI SOGGETTI PUBBLICI PERILSISTEMA REGIONALE DI EDUCAZIONE CONTINUA INMEDI-CINA (ECM).(RIF. S/UPB 12.1.001 - CAP. 2182).TRASF. CORRENTI DA AMM.NI LOCALI	02182_S	CONTRIBUTI DA PARTE DI ENTI PUBBLICI PER LESPESE ORGANIZZATIVE E GESTIONALI DEL SISTEMAREGIONALE DI EDUCAZIONE CONTINUA IN MEDICINA(ECM) - (RIF. CAP. 2058_E) - TRASF. CORRENTI AMM.LOCALI	10.220,00		28.890,00	-	-	-	-	28.890,00	39.110,00

A2058_E	CONTRIBUTI DA PARTE DI SOGGETTI PUBBLICI PERILSISTEMA REGIONALE DI EDUCAZIONE CONTINUA INMEDI-CINA (ECM).(RIF. S/UPB 12.1.001 - CAP. 2182).TRASF. CORRENTI DA AMM.NI LOCALI	A2182_S	CONTRIBUTI DA PARTE DI ENTI PUBBLICI PER LE SPESEORGANIZZATIVE E GESTIONALI DEL SISTEMA REGIONALEDI EDUCAZIONE CONTINUA IN MEDICINA (ECM) - SERVIZIINFORM. E TELECOMUNIC - (RIF. CAP. 2058_E)	10.220,00		-	-	-	-	-	-	10.220,00
A2058_E	CONTRIBUTI DA PARTE DI SOGGETTI PUBBLICI PERILSISTEMA REGIONALE DI EDUCAZIONE CONTINUA INMEDI-CINA (ECM).(RIF. S/UPB 12.1.001 - CAP. 2182).TRASF. CORRENTI DA AMM.NI LOCALI	B2182_S	CONTRIBUTI DA PARTE DI ENTI PUBBLICI PER LE SPESEORGANIZZATIVE E GESTIONALI DEL SISTEMA REGIONALEDI EDUCAZIONE CONTINUA IN MEDICINA (ECM) -(RIF. CAP. 2058_E) - SOFTWARE	4.000,00		-	-	-	-	-	-	4.000,00
01567_E	FONDI RIVENIENTI DALLA DESTINAZIONE DEL CINQUEPERMILLE SULLE DICHIARAZIONI DEI REDDITI AFAVOREDELLA RICERCA DELLA REGIONE UMBRIA.(RIF.S/UPB 12.1.004 - CAP.2213)	02213_S	UTILIZZO FONDI PROVENIENTI DALLE QUOTE DELCINQUEPER MILLE SULLE DICHIARAZIONI DEI REDDITI AFAVOREDELL'ATTIVITA' DI RICERCA DELLA REGIONEUMBRIA.(RIF. E/UPB 2.01.004 - CAP. 1567)- IRAP	1.190,26		-	-	-	-	-	-	1.190,26
01567_E	FONDI RIVENIENTI DALLA DESTINAZIONE DEL CINQUEPERMILLE SULLE DICHIARAZIONI DEI REDDITI AFAVOREDELLA RICERCA DELLA REGIONE UMBRIA.(RIF.S/UPB 12.1.004 - CAP.2213)	A2213_S	UTILIZZO FONDI PROVENIENTI DALLE QUOTE DELCINQUEPER MILLE SULLE DICHIARAZIONI DEI REDDITI AFAVOREDELL'ATTIVITA' DI RICERCA DELLA REGIONEUMBRIA.(RIF. E/UPB 2.01.004 - CAP. 1567)-GIORNALIRIVISTE PUBBLICAZ.	-		1.776,27	-	-	-	-	1.776,27	1.776,27
01567_E	FONDI RIVENIENTI DALLA DESTINAZIONE DEL CINQUEPERMILLE SULLE DICHIARAZIONI DEI REDDITI AFAVOREDELLA RICERCA DELLA REGIONE UMBRIA.(RIF.S/UPB 12.1.004 - CAP.2213)	B2213_S	UTILIZZO FONDI PROVENIENTI DALLE QUOTE DELCINQUEPER MILLE SULLE DICHIARAZIONI DEI REDDITI AFAVOREDELL'ATTIVITA' DI RICERCA DELLA REGIONEUMBRIA.(RIF. E/UPB 2.01.004 - CAP. 1567)-BORSE DISTUDIO E CONTR. FORMAZ.	2.854,76		-	-	-	-	-	-	2.854,76

01567_E	FONDI RIVENIENTI DALLA DESTINAZIONE DEL CINQUEPERMILLE SULLE DICHIARAZIONI DEI REDDITI AFAVOREDELLA RICERCA DELLA REGIONE UMBRIA.(RIF.S/UPB 12.1.004 - CAP.2213)	C2213_S	UTILIZZO FONDI PROVENIENTI DALLE QUOTE DEL CINQUEPER MILLE SULLE DICHIARAZIONI DEI REDDITI A FAVOREDELL'ATTIVITA' DI RICERCA DELLA REGIONE UMBRIA(RIF.CAP. 1567_E) - ORGANIZZAZIONE EVENTI, PUBBLICE SERVIZI PER TRASFERTA	3.297,75		-	-	-	-	-	-	3.297,75
02022_E	FONDI DI CUI ALL'ACCORDO IN CONFERENZA STATO -RE-GIONI AI SENSI DELL'ART. 6, C. 1, LETT.C)DELLALEGGE 21.10.2005, N. 219: COORDINAMENTOINTRARE-GIONALE E INTERREGIONALE DELL'ATTIVITA'TRASFUSIO-NALI.(RIF.S/UPB 12.1.004 - CAP. 2245).	02245_S	SPESE PER L'ATTIVITA' DI COORDINAMENTOINTRAREGIO-NALE ED INTERREGIONALE DELL'ATTIVITA'TRASFUSIONA-LI SUL PIANO LOGISTICO, STRUMENTALE DELLA FORMA-ZIONE E DELLA RICERCA. LEGGE21/10/2005, N. 219.RIF. E/UPB 2.01.004 - CAP.2022)- TRASF. CORR. AMM.NI LOCALI	465.008,90		22.020,21	-	-	-	-	22.020,21	487.029,11
02022_E	FONDI DI CUI ALL'ACCORDO IN CONFERENZA STATO -RE-GIONI AI SENSI DELL'ART. 6, C. 1, LETT.C)DELLALEGGE 21.10.2005, N. 219: COORDINAMENTOINTRARE-GIONALE E INTERREGIONALE DELL'ATTIVITA'TRASFUSIO-NALI.(RIF.S/UPB 12.1.004 - CAP. 2245).	A2245_S	SPESE PER L'ATTIVITA' DI COORDINAMENTOINTRAREGIO-NALE ED INTERREGIONALE DELL'ATTIVITA'TRASFUSIONA-LI SUL PIANO LOGISTICO, STRUMENTALE DELLA FORMA-ZIONE E DELLA RICERCA. LEGGE21/10/2005, N. 219.RIF. E/UPB 2.01.004 - CAP.2022)- IRAP	1.995,14		-	-	-	-	-	-	1.995,14
02022_E	FONDI DI CUI ALL'ACCORDO IN CONFERENZA STATO -RE-GIONI AI SENSI DELL'ART. 6, C. 1, LETT.C)DELLALEGGE 21.10.2005, N. 219: COORDINAMENTOINTRARE-GIONALE E INTERREGIONALE DELL'ATTIVITA'TRASFUSIO-NALI.(RIF.S/UPB 12.1.004 - CAP. 2245).	C2245_S	SPESE PER L'ATTIVITA' DI COORDINAMENTOINTRAREGIONALE ED INTERREGIONALE DELL'ATTIVITA'TRASFUSIONALI SUL PIANO LOGISTICO, STRUMENTALE DELLA FORMAZIONE E DELLA RICERCA. LEGGE21/10/2005, N. 219. (RIF. CAP. 2022_E)- EVENTI PUBBLICITA'	7.000,00		-	-	-	-	-	-	7.000,00

02022_E	FONDI DI CUI ALL'ACCORDO IN CONFERENZA STATO -RE-GIONI AI SENSI DELL'ART. 6, C. 1, LETT.C)DELLALEGGE 21.10.2005, N. 219: COORDINAMENTOINTRARE-GIONALE E INTERREGIONALE DELL'ATTIVITA'TRASFUSIO-NALI.(RIF.S/UPB 12.1.004 - CAP. 2245).	F2245_S	SPESE PER L'ATTIVITA' DI COORDINAMENTOINTRAREGIO-NALE ED INTERREGIONALE DELL'ATTIVITA'TRASFUSIONA-LI SUL PIANO LOGISTICO, STRUMENTALE DELLA FORMA-ZIONE E DELLA RICERCA. LEGGE21/10/2005, N. 219.RIF. E/UPB 2.01.004 - CAP.2022)- LAVORO FLESSIBILE	22.665,62		-	-	-	-	-	-	22.665,62
02022_E	FONDI DI CUI ALL'ACCORDO IN CONFERENZA STATO -RE-GIONI AI SENSI DELL'ART. 6, C. 1, LETT.C)DELLALEGGE 21.10.2005, N. 219: COORDINAMENTOINTRARE-GIONALE E INTERREGIONALE DELL'ATTIVITA'TRASFUSIO-NALI.(RIF.S/UPB 12.1.004 - CAP. 2245).	H2245_S	SPESE PER L'ATTIVITA' DI COORDINAMENTO INTRAREGIO-NALE ED INTERREGIONALE DELL'ATTIVITA'TRASFUSIONALI SUL PIANO LOGISTICO, STRUMENTALE DELLA FORMAZIONE DELLA RICERCA. LEGGE21/10/2005, N. 219.CONTR. SOC. EFF.CARICO ENTE(RIF. E/UPB 2.01.004 - CAP.2022)	4.932,71		-	-	-	-	-	-	4.932,71
Fondo sanitario regionale		02036_S	ART.20, C.2 - QUOTA DEL FONDO SANITARIO REGIONALEDI PARTE CORRENTE DA DESTINARE ALLE SPESE PER L'ATTIVITA' DI SUPPORTO AI COMPITI DI PROGRAMMAZIONE -CONSULENZE	-		-	-	-	- 25.322,50	-	-	25.322,50
Fondo sanitario regionale		02118_S	ART.20,C.2- SPESE PER L'ATTIVITA' DI INDIRIZZO ECOORDINAMENTO DEL SERV. SAN. REG. - IRAP	-		-	-	-	- 36.337,54	-	-	36.337,54
Fondo sanitario regionale		02145_S	ART.20,C.3- SPESA PER AVVIAMENTOINFORMATIVO SANITARIO INTEGRATO - BENI IMMATERIALI	-		-	-	-	- 4.941,66	-	-	4.941,66
Fondo sanitario regionale		02160_S	ART.20,C.2- QUOTA F.SAN.NAZ. PER ADEMPIMENTI DELC.13, ART.2,L.28/12/95 N. 549 E PER TRASF. BENIALLE ASL ED AZ. OSP. DI CUI ALL'ART. 5,C.2, D.LGS30/12/92, N.502 - IMPOSTA REGISTRO E BOLLO	-		-	-	-	- 139,00	-	-	139,00

Fondo sanitario regionale		A2036_S	ART.20, C.2 - QUOTA DEL FONDO SANITARIO REGIONALEDI PARTE CORRENTE DA DESTINARE ALLE SPESE PER L'ATTIVITA' DI SUPPORTO AI COMPITI DI PROGRAMMAZIONE -ALTRI SERVIZI	-		-	-	-	- 50.000,00	-	-	50.000,00
Fondo sanitario regionale		A2165_S	ART.20,C.2- QUOTA F.SAN.INTERREG. DI PARTECORRENTE PER INIZIATIVE REGIONALI DI EDUCAZIONESANITARIA E DI AGGIORNAMENTO DEGLI OPERATORISANITARI - SERVIZI SANITARI	-		-	-	-	- 240.045,33	-	-	240.045,33
Fondo sanitario regionale		C2145_S	ART.20,C.2- SPESA PER AVVIAMENTO GESTIONE SISTEMAINFORMATIVO SANITARIO INTEGRATO - SERV.INFORMATICI E DI TELECOMUNICAZIONI	-		-	-	-	- 434,40	-	-	434,40
02458_E	SUBENTRO DELLA REGIONE NEI RAPPORTIATTIVIDELL'AGENZIA UMBRIA SANITA' - CREDITI.(RIF.CAP. 2285/S 2286/S 2287/S)	02286_S	SUBENTRO DELLA REGIONE NEI RAPPORTIPASSIVIDELL'AGENZIA UMBRIA SANITA' - FONDI RISCHIE ONERI(RIF. CAP. 2458/E)	49.904,26		-	-	-	-	-	-	49.904,26
02458_E	SUBENTRO DELLA REGIONE NEI RAPPORTIATTIVIDELL'AGENZIA UMBRIA SANITA' - CREDITI.(RIF.CAP. 2285/S 2286/S 2287/S)	02287_S	SUBENTRO DELLA REGIONE NEI RAPPORTIPASSIVIDELL'AGENZIA UMBRIA SANITA' - DEBITI.(RIF.CAP. 2458/E)	25.079,88		-	-	-	-	-	-	25.079,88
02472_E	FONDI DELLA PCM DERIVANTI DALLA CONTABILITA' SPECIALE N. 6020 INTESTATA AL DIRIGENTE SERVIZIO ORGANIZZ. E SV. SISTEMA DI PROT. CIVILE PER INCENTIVIDI CUI ALL'ART. 113 D.LGS. 50/2016 PER GLI APPALTISISMA 2016 -RETRIB. IN DENARO - (RIF. CAP. 2907_S)	02907_S	UTILIZZO FONDI DELLA PCM DERIVANTI DALLA CONTABILITA' SPECIALE N. 6020 INTESTATA AL DIRIGENTE SERVIZIO ORGANIZZ. E SV. SISTEMA DI PROT. CIVILE PERINCENTIVI DI CUI ALL'ART. 113 D.LGS. 50/2016 PERGLI APPALTI SISMA 2016 - RETRIB. IN DENARO -(RIF. CAP. 02472_E).	-		600.510,00	-	-	-	-	600.510,00	600.510,00

02472_E	FONDI DELLA PCM DERIVANTI DALLA CONTABILITA' SPECIALE N. 6020 INTESTATA AL DIRIGENTE SERVIZIO ORGANIZZ. E SV. SISTEMA DI PROT. CIVILE PER INCENTIVIDI CUI ALL'ART. 113 D.LGS. 50/2016 PER GLI APPALTISISMA 2016 -RETRIB. IN DENARO - (RIF. CAP. 2907_S)	A2907_S	UTILIZZO FONDI DELLA PCM DERIVANTI DALLA CONTABILITA' SPECIALE N. 6020 INTESTATA AL DIRIGENTE SERVIZIO ORGANIZZ. E SV. SISTEMA DI PROT. CIVILE PERINCENTIVI DI CUI ALL'ART. 113 D.LGS. 50/2016 PERGLI APPALTI SISMA 2016 - CONTRIB. A CARICO ENTE -(RIF. CAP. 02472_E).	-		148.446,00	-	-	-	-	148.446,00	148.446,00
02472_E	FONDI DELLA PCM DERIVANTI DALLA CONTABILITA' SPECIALE N. 6020 INTESTATA AL DIRIGENTE SERVIZIO ORGANIZZ. E SV. SISTEMA DI PROT. CIVILE PER INCENTIVIDI CUI ALL'ART. 113 D.LGS. 50/2016 PER GLI APPALTISISMA 2016 -RETRIB. IN DENARO - (RIF. CAP. 2907_S)	B2907_S	UTILIZZO FONDI DELLA PCM DERIVANTI DALLA CONTABILITA' SPECIALE N. 6020 INTESTATA AL DIRIGENTE SERVIZIO ORGANIZZ. E SV. SISTEMA DI PROT. CIVILE PERINCENTIVI DI CUI ALL'ART. 113 D.LGS. 50/2016 PERGLI APPALTI SISMA 2016 - IRAP(RIF. CAP. 02472_E)	-		51.044,00	-	-	-	-	51.044,00	51.044,00
02019_E	FONDI DEL MINISTERO DELLA SALUTE PER LASANITA'PUBBLICA VETERINARIA.(RIF. S/UPB 12.1.012 -CAP. 2326)	02302_S	PIANO DI MONITORAGGIO PER LA RICERCA DELLE DIOSSINE NEGLI ALIMENTI DI ORIGINE ANIMALE	3.343,00		-	-	-	-	-	-	3.343,00
02019_E	FONDI DEL MINISTERO DELLA SALUTE PER LASANITA'PUBBLICA VETERINARIA.(RIF. S/UPB 12.1.012 -CAP. 2326)	02326_S	SPESE PER LA SANITA' PUBBLICA VETERINARIA.FONDIDEL MINISTERO DELLA SALUTE.(RIF. E/UPB2.01.004 - CAP. 2019)	46.143,41		-	-	-	-	-	-	46.143,41
02018_E	FONDI PROVENIENTI DAL MINISTERO DELLA SANITA'PERIL FINANZIAMENTO DI INTERVENTI IN MATERIADIANIMALI DI AFFEZIONE E PREVENZIONE DELRANDAGISMO.L. 14/08/91, N. 281.(RIF. S/UPB12.1.012 - CAP. 2330).	02330_S	SPESE PER LA REALIZZAZIONE DI INTERVENTI INMA-TERIA DI ANIMALI DI AFFEZIONE E PREVENZIONEDELRANDAGISMO. L.14.8.91 N. 281(RIF. E/UBP2.01.004 - CAP. 2018). - TRASFER. CORRENTI AMM.NILOCALI	663.135,66		30.820,90	-	-	-	-	30.820,90	693.956,56

02018_E	FONDI PROVENIENTI DAL MINISTERO DELLA SANITA'PERIL FINANZIAMENTO DI INTERVENTI IN MATERIADIANIMALI DI AFFEZIONE E PREVENZIONE DELRANDAGISMO.L. 14/08/91, N. 281.(RIF. S/UPB12.1.012 - CAP. 2330).	A2330_S	SPESE PER LA REALIZZAZIONE DI INTERVENTI INMA-TERIA DI ANIMALI DI AFFEZIONE E PREVENZIONEDELRANDAGISMO. L.14.8.91 N. 281(RIF. E/UBP2.01.004 - CAP. 2018). - EVENTIPUBBLICITA'	9.169,50		-	-	-	-	-	-	9.169,50
02842_E	FONDI FEG REG.(CE) 1927/2006 ES.M.I.- EGF/2011/023IT/ANTONIO MERLONI. ACCORDO DEL9/8/2013 CONMINISTERO DEL LAVORO E DELLE POLITICHESOCIALI.(RIF. S/UPB 08.1.025 - CAP. DAL 2332 AL2338) - TRASF. CORR. U.E.	02335_S	FEG REG. (CE) 1927/2006 E S.M.I. EGF/2011/023IT/ANTONIO MERLONI - AZIONE VOUCHER FORMATIVO(RIF.E/UPB 2.02.003 - CAP.2842)	2.756,00		-	-	-	-	-	-	2.756,00
02842_E	FONDI FEG REG.(CE) 1927/2006 ES.M.I.- EGF/2011/023IT/ANTONIO MERLONI. ACCORDO DEL9/8/2013 CONMINISTERO DEL LAVORO E DELLE POLITICHESOCIALI.(RIF. S/UPB 08.1.025 - CAP. DAL 2332 AL2338) - TRASF. CORR. U.E.	02337_S	FEG REG. (CE) 1927/2006 E S.M.I. EGF/2011/023ITANTONIO MERLONI - AZIONE BONUS ASSUNZIONALE(RIF.E/UPB 2.02.003 - CAP.2842)	28.702,45		-	-	-	-	-	-	28.702,45
02106_E	FONDI DEL MINISTERO DELLO SVILUPPO ECONOMICOPER ILFINANZIAMENTO DEL PROGRAMMA FAS PARTECORRENTE -ANNI 2007/2013. DELIBERA CIPE N. 1/2009(Rif. S/UPB16.1.004 - Cap. 6063)	02543_S	PAR FSC 2007-2013-ASSEI-AZIONE I.3.1REALIZZAZIONEDEI SERVIZI DI PROSSIMITA' PER LEFAMIGLIE.	109.731,75		-	-	-	-	-	-	109.731,75
02106_E	FONDI DEL MINISTERO DELLO SVILUPPO ECONOMICOPER ILFINANZIAMENTO DEL PROGRAMMA FAS PARTECORRENTE -ANNI 2007/2013. DELIBERA CIPE N. 1/2009(Rif. S/UPB16.1.004 - Cap. 6063)	00689_S	PAR FSC 2007-2013-ASSE V-AZIONE V.1.1- REALIZZAZIONE ATTIVITA' DI SUPPORTO ALL'ATTUAZIONEDEL PAR. - ALTRI SERVIZI	-		46.788,51	46.788,51	-	-	12.200,00	12.200,00	12.200,00

02106_E	FONDI DEL MINISTERO DELLO SVILUPPO ECONOMICOPER ILFINANZIAMENTO DEL PROGRAMMA FAS PARTECORRENTE -ANNI 2007/2013. DELIBERA CIPE N. 1/2009(Rif. S/UPB16.1.004 - Cap. 6063)	J0689_S	PAR FSC 2007-2013-ASSE V-AZIONE V.1.1-REALIZZAZIONE ATTIVITA' DI SUPPORTO ALL'ATTUAZIONEDEL PAR. - SERVIZI DI RISTORAZIONE	11.200,00		-	-	-	-	-	-	11.200,00
02106_E	FONDI DEL MINISTERO DELLO SVILUPPO ECONOMICOPER ILFINANZIAMENTO DEL PROGRAMMA FAS PARTECORRENTE -ANNI 2007/2013. DELIBERA CIPE N. 1/2009(Rif. S/UPB16.1.004 - Cap. 6063)	D5352_S	PAR FSC 2007-2013: RISORSE NATURALI ECULTURALI.SPESE CORRENTI. - EVENTIPUBBLICITA'	-		667.043,81	667.043,81	-	-	-	-	-
02106_E	FONDI DEL MINISTERO DELLO SVILUPPO ECONOMICOPER ILFINANZIAMENTO DEL PROGRAMMA FAS PARTECORRENTE -ANNI 2007/2013. DELIBERA CIPE N. 1/2009(Rif. S/UPB16.1.004 - Cap. 6063)	05850_S	PAR FSC 2007-2013-ASSE II-AZIONE II.5.1REALIZZAZIONE DI PROCEDURE E SERVIZI DIE-GOVERNMENT A SOSTEGNO DEL FUNZIONAMENTO DELLAP.A. - SERVIZI INFORMATICI E DI TELECOMUNICAZ.	61.465,80		-	-	-	-	-	-	61.465,80
02106_E	FONDI DEL MINISTERO DELLO SVILUPPO ECONOMICOPER ILFINANZIAMENTO DEL PROGRAMMA FAS PARTECORRENTE -ANNI 2007/2013. DELIBERA CIPE N. 1/2009(Rif. S/UPB16.1.004 - Cap. 6063)	05231_S	PAR FSC 2007-2013 - ASSE I - AZIONE 1.2.1. bSOSTEGNO ALLA FORMAZIONE DI ECCELLENZA-ALTAFORMAZIONE - TRASFER. CORRENTI AMM.NI LOCALI	1.037,04		-	-	-	-	-	-	1.037,04
02106_E	FONDI DEL MINISTERO DELLO SVILUPPO ECONOMICOPER ILFINANZIAMENTO DEL PROGRAMMA FAS PARTECORRENTE -ANNI 2007/2013. DELIBERA CIPE N. 1/2009(Rif. S/UPB16.1.004 - Cap. 6063)	B5231_S	PAR FSC 2007-2013 - ASSE I - AZIONE 1.2.1.b SOSTEGNO ALLA FORMAZIONE DI ECCELLENZA-ALTA FORMAZIONE-TRASFER. CORRENTI IST. SOCIALI PRIVATE	8.715,18		-	-	-	-	-	-	8.715,18
02106_E	FONDI DEL MINISTERO DELLO SVILUPPO ECONOMICOPER ILFINANZIAMENTO DEL PROGRAMMA FAS PARTECORRENTE -ANNI 2007/2013. DELIBERA CIPE N. 1/2009(Rif. S/UPB16.1.004 - Cap. 6063)	06063_S	UTILIZZO FONDO DEL PROGRAMMA FAS2007/2013	3.141.459,16		-	-	-	-	-	-	3.141.459,16

01911_E	FONDO NAZIONALE PER L'INFANZIA E L'ADOLESCENZA	02552_S	SPESE DIRETTE DELLA REGIONE PER LA REALIZZAZIONEDIPROGRAMMI INTERREGIONALI DI SCAMBIO E DIFORMA-ZIONE IN MATERIA DI SERVIZI PER L'INFANZIA EPERL'ADOLESCENZA. L. 28/08/97 N.285 ART.2. -TRASFER. CORRENTI AMM.NI LOCALI	209,34		-	-	-	-	-	-	209,34
01911_E	FONDO NAZIONALE PER L'INFANZIA E L'ADOLESCENZA	02842_S	FONDI A FAVORE DEGLI ENTI LOCALI DELL'UMBRIA PERLAPROMOZIONE DI DIRITTI E D'OPPORTUNITA'PERL'IN-FANZIA E L'ADOLESCENZA. LEGGE 28.8.97 N. 285ART.2	11.702,79		-	-	-	-	-	-	11.702,79
01808_E	FONDO NAZIONALE POLITICHE DELLA FAMIGLIA -FONDIDELLA PRESIDENZA DEL CONSIGLIO DEI MINISTRI-LEGGE27/12/2006, N. 296, ART. 1, COMMI 1250 E1251.(RIF. S/UPB 13.1.003 - CAP. 2559)	02559_S	INTERVENTI IN MATERIA DI POLITICHE DELLA FAMIGLIA-LEGGE 27/12/2006, N. 296, ART. C1, COMMI 1250E1251.(RIF. E/UBP 2.01.004 - CAP. 1808) - TRASFER.CORRENTI AMM.NI LOCALI	8.859,41		318.606,61	318.606,61	-	-	-	-	8.859,41
01808_E	FONDO NAZIONALE POLITICHE DELLA FAMIGLIA -FONDIDELLA PRESIDENZA DEL CONSIGLIO DEI MINISTRI-LEGGE27/12/2006, N. 296, ART. 1, COMMI 1250 E1251.(RIF. S/UPB 13.1.003 - CAP. 2559)	B2559_S	INTERVENTI IN MATERIA DI POLITICHE DELLA FAMIGLIA-LEGGE 27/12/2006, N. 296, ART. C1, COMMI 1250E1251.(RIF. E/UBP 2.01.004 - CAP. 1808) - TRASFER.CORRENTI FAMIGLIE	1.520,00		-	-	-	-	-	-	1.520,00
02958_E	POR FESR 2014-2020: FONDI FESR QUOTA COMUNITARIACORRENTE	05309/8038_S	POR FESR 2014-2020: AZIONE 5.3.1 PROMOZIONE DELLEDESTINAZIONI TURISTICHE - FINANZIAMENTO CON FONDICOMUNITARI FESR. (RIF. CAP. 02958_E)	1.668,94		565.302,62	565.302,62	-	-	-	-	1.668,94
02958_E	POR FESR 2014-2020: FONDI FESR QUOTA COMUNITARIACORRENTE	A5537/8038_S	POR FESR 2014-2020: AZIONE 1.4.1 - LIVING LABS -SPESA CORRENTE -FINANZIAMENTO CON FONDI COMUNITARI FESR- TRASF.CORR.AMM.NI LOCALI-(RIF. CAP.02958_E)	-		-	-	-	- 2.770,57	-	-	2.770,57

02958_E	POR FESR 2014-2020: FONDI FESR QUOTA COMUNITARIACORRENTE	02343/8038_S	POR FESR 2014-2020: AZIONE 8.7.1 PROMOZIONE DELLEDESTINAZIONI TURISTICHE - FINANZIAMENTOCON FONDI COMUNITARI FESR (RIF.CAP. 02958_E)	-		100.000,00	100.000,00	-	-	-	-	-
02958_E	POR FESR 2014-2020: FONDI FESR QUOTA COMUNITARIACORRENTE	02544/8038_S	POR FESR 2014-2020: Azione 3.5.1 - Economiasociale Spese Correnti - Finanziamento con Fondicomunitari FESR -Trasferimenti correntilstituzioni sociali private. (RIF. CAP. 02958_E)	-		247.640,18	247.640,18	-	-	-	-	-
02958_E	POR FESR 2014-2020: FONDI FESR QUOTA COMUNITARIACORRENTE	06743/8038_S	POR FESR 2014-2020: Assistenza Tecnica - Spesecorrenti -Finanziamento con Fondi comunitari FESR- Retribuzioni in denaro. (RIF. CAP. 02958_E)	-		418.585,86	418.585,86	-	-	-	-	-
02958_E	POR FESR 2014-2020: FONDI FESR QUOTA COMUNITARIACORRENTE	A2343/8038_S	POR FESR 2014-2020: AZIONE 8.7.1 PROMOZIONE DELLEDESTINAZIONI TURISTICHE - FINANZIAMENTO CON FONDICOMUNITARI FESR - (RIF.CAP. 02958_E)	-		62.500,00	62.500,00	-	-	-	-	-
02958_E	POR FESR 2014-2020: FONDI FESR QUOTA COMUNITARIACORRENTE	A5309/8038_S	POR FESR 2014-2020: AZIONE 5.3.1 PROMOZIONE DELLEDESTINAZIONI TURISTICHE - FINANZIAMENTO CON FONDICOMUNITARI FESR. (RIF. CAP. 02958_E)-TRASF.CORR.IMPRESE CONTROLLATE	-		100.552,98	100.552,98	-	-	-	-	-
02958_E	POR FESR 2014-2020: FONDI FESR QUOTA COMUNITARIACORRENTE	A5536/8038_S	POR FESR 2014-2020: AZIONE 1.2.1. - AZIONI DI SISTEMA - SPESA CORRENTE - FINANZIAMENTO CON FONDICOMUNITARI FESR. (RIF. CAP. 02958_E) -TRASF.CORR.AMM.NI LOCALI	-		397,35	397,35	-	-	-	-	-
02958_E	POR FESR 2014-2020: FONDI FESR QUOTA COMUNITARIACORRENTE	A6743/8038_S	POR FESR 2014-2020: Assistenza Tecnica - Spesecorrenti -Finanziamento con Fondi comunitari FESR-Contributi sociali effettivi. (RIF. CAP. 02958_E)	-		127.997,92	127.997,92	-	-	-	-	-

02958_E	POR FESR 2014-2020: FONDI FESR QUOTA COMUNITARIACORRENTE	B5536/8038_S	POR FESR 2014-2020: AZIONE 1.2.1. - AZIONI DI SISTEMA - SPESA CORRENTE - FINANZIAMENTO CON FONDICOMUNITARI FESR. (RIF. CAP. 02958_E) -TRASF.CORR.IMPRESE CONTROLLATE	-		224.596,35	224.596,35	-	-	-	-	-
02958_E	POR FESR 2014-2020: FONDI FESR QUOTA COMUNITARIACORRENTE	B6743/8038_S	POR FESR 2014-2020: Assistenza Tecnica - Spesecorrenti --Finanziamento con Fondi comunitariFESR- Contributi sociali(RIF. CAP. 02958_E)	-		6.280,00	6.280,00	-	-	-	-	-
02958_E	POR FESR 2014-2020: FONDI FESR QUOTA COMUNITARIACORRENTE	C6743/8038_S	POR FESR 2014-2020: Assistenza Tecnica - Spesecorrenti -Finanziamento con Fondi comunitari FESR-IRAP. (RIF. CAP. 02958_E)	-		36.197,39	36.197,39	-	-	-	-	-
02958_E	POR FESR 2014-2020: FONDI FESR QUOTA COMUNITARIACORRENTE	D6743/8038_S	POR FESR 2014-2020: Assistenza Tecnica - Spesecorrenti --Finanziamento con Fondi comunitariFESR- Spese Organizzaz.eventi, Pubblicit#. (RIF.CAP. 02958_E)	-		98.683,14	98.683,14	-	-	-	-	-
02958_E	POR FESR 2014-2020: FONDI FESR QUOTA COMUNITARIACORRENTE	E6743/8038_S	POR FESR 2014-2020: Assistenza Tecnica - Spesecorrenti --Finanziamento con Fondi comunitariFESR- Altri Servizi. (RIF. CAP. 02958_E)	-		207.727,78	207.727,78	-	-	-	-	-
02958_E	POR FESR 2014-2020: FONDI FESR QUOTA COMUNITARIACORRENTE	F6743/8038_S	POR FESR 2014-2020: Assistenza Tecnica - Spesecorrenti -Finanziamento con Fondi comunitari FESR-Trasferimenti correnti Amm.ni Locali. (RIF. CAP.02958_E)	-		3.526,60	3.526,60	-	-	-	-	-
02958_E	POR FESR 2014-2020: FONDI FESR QUOTA COMUNITARIACORRENTE	H6743/8038_S	POR FESR 2014-2020: ASSISTENZA TECNICA- SPESE CORRENTI - FINANZIAMENTO CON FONDI COMUNITARI FESR-UTENZE E CANONI - (RIF. CAP. 02958_E)	-		1.220,00	1.220,00	-	-	-	-	-
02958_E	POR FESR 2014-2020: FONDI FESR QUOTA COMUNITARIACORRENTE	L6743/8038_S	POR FESR 2014-2020: ASSISTENZA TECNICA - SPESE CORRENTI - FINANZIAMENTO CON FONDI COMUNITARI FESR-UTILIZZO BENI DI TERZI - (RIF. CAP. 02958_E)	-		1.043,17	1.043,17	-	-	-	-	-

02958_E	POR FESR 2014-2020: FONDI FESR QUOTA COMUNITARIACORRENTE	I6743/8038_S	POR FESR 2014-2020: ASSISTENZA TECNICA-SPESE CORRENTI - FINANZIAMENTO CON FONDI COMUNITARI FESR-SERVIZI AMMINISTRATIVI - (RIF. CAP. 02958_E)	4.110,60		-	-	-	-	-	-	4.110,60
01555_E	FONDI DELLA PRESIDENZA CONSIGLIOMINISTRI-DIPARTI-MENTO PER LE PARI OPPORTUNITA'PER IL FINANZIAMEN-TO DEL PROGRAMMA PER LAPREVENZIONE E CONTRASTODELLE PRATICHE DI CUIALL'ART. 583 BIS DEL CODICEPENALE. LEGGE09/01/2006, N. 7.(RIF. S/UPB 13.1.005- CAP. 2567)	02567_S	PROGRAMMA PER LA PREVENZIONE E IL CONTRASTODELLEPRATICHE DI CUI ALL'ART. 583 BIS DEL CODICEPENALEAI SENSI DELLA LEGGE 09/01/2006, N. 7.(RIF.E/UBP 2.01.004 - CAP. 1555)-TRASF. CORRENTI AMM.NILOCALI	2.529,97		7.102,48	7.102,48	-	-	-	-	2.529,97
01555_E	FONDI DELLA PRESIDENZA CONSIGLIOMINISTRI-DIPARTI-MENTO PER LE PARI OPPORTUNITA'PER IL FINANZIAMEN-TO DEL PROGRAMMA PER LAPREVENZIONE E CONTRASTODELLE PRATICHE DI CUIALL'ART. 583 BIS DEL CODICEPENALE. LEGGE09/01/2006, N. 7.(RIF. S/UPB 13.1.005- CAP. 2567)	A2567_S	PROGRAMMA PER LA PREVENZIONE E IL CONTRASTODELLEPRATICHE DI CUI ALL'ART. 583 BIS DEL CODICEPENALEAI SENSI DELLA LEGGE 09/01/2006, N. 7.(RIF.E/UBP 2.01.004 - CAP. 1555)-TRASF. CORRENTI IST.SOC. PRIVATE	35.410,15		-	-	-	-	-	-	35.410,15
01796_E	RISORSE COMUNITARIE PER IL PROGETTO INNOVA.RISKSREF. N. 1206.006-18, PROGRAMMA KEP ITALY -(RIF. CAP. 2865_S)-TRASF. CORRENTI UNIONE EUROPEA	02865_S	UTILIZZO RISORSE COMUNITARIE PER IL PROGETTO INNOVA.RISKS REF. N. 1206.006-18, PROGRAMMA KEP ITALY - (RIF. CAP. 01796_E) - RASF. CORR. A AMM. LOCALI	-		10.128,57	10.128,57	-	-	-	-	-
01796_E	RISORSE COMUNITARIE PER IL PROGETTO INNOVA.RISKSREF. N. 1206.006-18, PROGRAMMA KEP ITALY -(RIF. CAP. 2865_S)-TRASF. CORRENTI UNIONE EUROPEA	A2865_S	UTILIZZO RISORSE COMUNITARIE PER IL PROGETTO INNOVA.RISKS REF. N. 1206.006-18, PROGRAMMA KEP ITALY - (RIF. CAP. 01796_E) - TRASF. CORRENTI RESTO DELMONDO	-		4.644,00	4.644,00	-	-	-	-	-

01796_E	RISORSE COMUNITARIE PER IL PROGETTO INNOVA.RISKSREF. N. 1206.006-18, PROGRAMMA KEP ITALY -(RIF. CAP. 2865_S)- TRASF. CORRENTI UNIONE EUROPEA	B2865_S	UTILIZZO RISORSE COMUNITARIE PER IL PROGETTO INNOVA.RISKS REF. N. 1206.006-18, PROGRAMMA KEP ITALY - (RIF. CAP. 01796_E) - RETRIBUZIONI IN DENARO	-		5.217,43	-	-	-	-	5.217,43	5.217,43
01797_E	RISORSE DEL POLITECNICO DI MILANO PER IL PROGETTO LODE REF. N. 826567, PROGRAMMA HORIZON 2020 - (RIF. CAP. 2885_S) -	02885_S	UTILIZZO RISORSE PER IL PROGETTO LODE REF. N.826567, PROGRAMMA HORIZON 2020 - (RIF. CAP. 01797_E) - RETRIBUZIONI IN DENARO	-		44.235,01	-	-	-	-	44.235,01	44.235,01
01797_E	RISORSE DEL POLITECNICO DI MILANO PER IL PROGETTO LODE REF. N. 826567, PROGRAMMA HORIZON 2020 - (RIF. CAP. 2885_S) -	A2885_S	UTILIZZO RISORSE PER IL PROGETTO LODE REF. N.826567, PROGRAMMA HORIZON 2020 - (RIF. CAP. 01797_E) - ORGANIZZAZIONE EVENTI, PUBB PUBBLICIT E SERVIZI PER TRASFERTA	-		2.067,24	396,90	-	-	-	1.670,34	1.670,34
01591_E	RISORSE DEL MINISTERO DELL'INTERNO PER L'INTEGRAZIONE DI CITTADINI DI PAESI TERZI - FONDO ASILO MIGRAZIONE E INTEGRAZIONE (FAMI) - PROGETTO CONOSCERERE L'ITALIANO PER COMUNICARE - TRASF. CORR. DA AMCENTRALI - (RIF.CAP. 2709_S)	02709_S	SPESE PER L'INTEGRAZIONE DI CITTADINI DI PAESI TERZI - FONDO ASILO MIGRAZIONE E INTEGRAZIONE (FAMI)- PROGETTO CONOSCERE L'ITALIANO PER COMUNICARE -TRASF. CORR. AMM. CENTRALI -(RIF.CAP. 01591_E)	11.174,82		53.132,34	53.022,87	-	-	-	109,47	11.284,29
01591_E	RISORSE DEL MINISTERO DELL'INTERNO PER L'INTEGRAZIONE DI CITTADINI DI PAESI TERZI - FONDO ASILO MIGRAZIONE E INTEGRAZIONE (FAMI) - PROGETTO CONOSCERERE L'ITALIANO PER COMUNICARE - TRASF. CORR. DA AMCENTRALI - (RIF.CAP. 2709_S)	A2709_S	SPESE PER L'INTEGRAZIONE DI CITTADINI DI PAESI TERZI - FONDO ASILO MIGRAZIONE E INTEGRAZIONE (FAMI)- PROGETTO CONOSCERE L'ITALIANO PER COMUNICARE -TRASF. CORR. ISTITUZ. SOCIALI PRIVATE -(RIF.CAP. 01591_E)	-		35.011,92	33.083,41	-	-	-	1.928,51	1.928,51

01591_E	RISORSE DEL MINISTERO DELL'INTERNO PER L'INTEGRAZIONE DI CITTADINI DI PAESI TERZI - FONDO ASILO MIGRAZIONE E INTEGRAZIONE (FAMI) - PROGETTO CONOSCERERE L'ITALIANO PER COMUNICARE - TRASF. CORR. DA AMCENTRALI - (RIF.CAP. 2709_S)	B2709_S	SPESE PER L'INTEGRAZIONE DI CITTADINI DI PAESI TERZI - FONDO ASILO MIGRAZIONE E INTEGRAZIONE (FAMI)- PROGETTO CONOSCERE L'ITALIANO PER COMUNICARE -TRASF. CORR. A ALTRE IMPRESE -(RIF.CAP. 01591_E)	-		11.853,48	11.853,48	-	-	-	-	-
01591_E	RISORSE DEL MINISTERO DELL'INTERNO PER L'INTEGRAZIONE DI CITTADINI DI PAESI TERZI - FONDO ASILO MIGRAZIONE E INTEGRAZIONE (FAMI) - PROGETTO CONOSCERERE L'ITALIANO PER COMUNICARE - TRASF. CORR. DA AMCENTRALI - (RIF.CAP. 2709_S)	C2709_S	SPESE PER L'INTEGRAZIONE DI CITTADINI DI PAESI TERZI - FONDO ASILO MIGRAZIONE E INTEGRAZIONE (FAMI)- PROGETTO CONOSCERE L'ITALIANO PER COMUNICARE -TRASF. CORR. AMM. LOCALI -(RIF.CAP. 01591_E)	-		8.443,92	8.443,92	-	-	-	-	-
02416_E	FONDI DEL MINISTERO DELL'INTERNO PER ILFONDOEUROPEO PER L'INTEGRAZIONE DI CITTADINI DIPAESITERZI - FEI(RIF. S/UPB 13.1.010 - CAP. 2716)	02716_S	SPESE PER L'INTEGRAZIONE DEI CITTADINI DIPAESITERZI - FONDI DEL MINISTERO DELL'INTERNO-F.E.I.(RIF E/UPB 2.01.008 - CAP.2416)-TRASF.CORRENTI AMM.NI LOCALI	42.775,89		-	-	-	-	-	-	42.775,89
02416_E	FONDI DEL MINISTERO DELL'INTERNO PER ILFONDOEUROPEO PER L'INTEGRAZIONE DI CITTADINI DIPAESITERZI - FEI(RIF. S/UPB 13.1.010 - CAP. 2716)	A2716_S	SPESE PER L'INTEGRAZIONE DEI CITTADINI DIPAESITERZI - FONDI DEL MINISTERO DELL'INTERNO-F.E.I.(RIF E/UPB 2.01.008 - CAP.2416)-TRASF.CORRENTI IST.SOC. PRIVATE	387,05		-	-	-	-	-	-	387,05
02416_E	FONDI DEL MINISTERO DELL'INTERNO PER ILFONDOEUROPEO PER L'INTEGRAZIONE DI CITTADINI DIPAESITERZI - FEI(RIF. S/UPB 13.1.010 - CAP. 2716)	B2716_S	SPESE PER L'INTEGRAZIONE DEI CITTADINI DIPAESITERZI - FONDI DEL MINISTERO DELL'INTERNO-F.E.I.(RIF E/UPB 2.01.008 - CAP.2416)-TRASF.CORRENTI AMM.NI CENTRALI	13.708,51		-	-	-	-	-	-	13.708,51
02429_E	FONDO NAZIONALE PER LE POLITICHE MIGRATORIEART.45,D.LGS 25.7.98 N.286 - (RIF. CAP. 2718_S)	02718_S	SPESE PER INTERVENTI REGIONALI PER LE POLITICHE MIGRATORIE - ART.45, D.LGS. 25.7.98 N.286 -(RIF. CAP. 2429_E) -TRASF. CORRENTI AMM.NI LOCALI	248.753,45		244.000,00	244.000,00	-	-	-	-	248.753,45

02429_E	FONDO NAZIONALE PER LE POLITICHE MIGRATORIEART.45,D.LGS 25.7.98 N.286 - (RIF. CAP. 2718_S)	A2718_S	SPESE PER INTERVENTI REGIONALI PER LE POLITICHE MIGRATORIE - ART.45, D.LGS. 25.7.98 N.286 -(RIF. CAP. 2429_E) -TRASF. CORRENTI IST. SOCIALI PRIVATE	12.000,00		6.000,00	6.000,00	-	-	-	-	12.000,00
01218_E	POR FSE 2014-2020: QUOTA NAZIONALE CORRENTE	B2804/8025_S	POR FSE 2014-2020: ASSE OCCUPAZIONE-PRIORITA' 8.1ACCESSO ALL'OCCUPAZIONE-Finanziamento Stato-Fondo di rotazione ex legge 183/87-TRASF.CORRENTI ALTRE IMPRESE. (RIF. CAP. 01218_E)	-		1.807.325,66	1.807.325,66	-	- 265.473,05	-	-	265.473,05
01218_E	POR FSE 2014-2020: QUOTA NAZIONALE CORRENTE	C2804/8025_S	POR FSE 2014-2020: ASSE OCCUPAZIONE-PRIORITA' 8.1ACCESSO ALL'OCCUPAZIONE-Finanziamento Stato-Fondo di rotazione ex legge 183/87-TRASF.CORRENTI AMM.NI LOCALI. (RIF. CAP. 01218_E)	529.213,40		1.753.810,03	1.753.810,03	-	- 13.538,69	-	-	542.752,09
01218_E	POR FSE 2014-2020: QUOTA NAZIONALE CORRENTE	B2809/8025_S	POR FSE 2014-2020: ASSE ISTRUZIONE EFORMAZIONE-PRIORITA' 10.3 RAFFORZARE PARITA' DIACCESSO ALLA FORMAZIONE PERMANENTE- FinanziamentoStato -Fondo di rotazione ex legge 183/87 -ALTRISERVIZI.(RIF. CAP	7.989,85		68.147,58	68.147,58	-	2.326,05	-	-	5.663,80
01218_E	POR FSE 2014-2020: QUOTA NAZIONALE CORRENTE	C2809/8025_S	POR FSE 2014-2020: ASSE ISTRUZIONE EFORMAZIONE-PRIORITA' 10.3 RAFFORZARE PARITA' DIACCESSO ALLA FORMAZIONE PERMANENTE- FinanziamentoStato -Fondo di rotazione ex legge 183/87-TRASF.CORRENTI ALTRE IMPRESE. (RIF. CAP. 01218_E)	-		88.408,05	88.408,05	-	- 752,49	-	-	752,49
01218_E	POR FSE 2014-2020: QUOTA NAZIONALE CORRENTE	L2810/8025_S	POR FSE 2014-2020: Assistenza Tecnica - Spesecorrenti -Finanziamento Stato -Fondo di rotazioneex legge 183/87 - SERVIZI AMMINISTRATIVI(RIF. CAP. 01218_E)	4,55		10.954,47	10.954,47	-	-	-	-	4,55

01218_E	POR FSE 2014-2020: QUOTA NAZIONALE CORRENTE	B2805/8025_S	POR FSE 2014-2020: ASSE OCCUPAZIONE-PRIORITA' 8.2INTEGRAZIONE SOSTENIBILE NEL MERCATO DEL LAVORO-Finanziamento Stato - Fondo di rotazione ex legge183/87 - TRASF.CORRENTI ALTRE IMPRESE. (RIF. CAP.01218_E)	-		296.545,90	296.545,90	-	- 113.556,14	-	-	113.556,14
01218_E	POR FSE 2014-2020: QUOTA NAZIONALE CORRENTE	02808/8025_S	POR FSE 2014-2020: ASSE OCCUPAZIONE-PRIORITA' 8.7MODERNIZZAZIONE MERCATO DEL LAVORO - FinanziamentoStato -Fondo di rotazione ex legge 183/87-TRASF.CORRENTI AMM.NI LOCALI. (RIF. CAP. 01218_E)	-		49.000,00	49.000,00	-	- 661,75	47.228,45	47.228,45	47.890,20
01218_E	POR FSE 2014-2020: QUOTA NAZIONALE CORRENTE	B2808/8025_S	POR FSE 2014-2020: ASSE OCCUPAZIONE-PRIORITA' 8.7MODERNIZZAZIONE MERCATO DEL LAVORO- FinanziamentoStato -Fondo di rotazione ex legge 183/87 -SERVIZIINFORMATICI. (RIF. CAP.01218_E)	-		69.231,40	69.231,40	-	- 6.470,44	-	-	6.470,44
01218_E	POR FSE 2014-2020: QUOTA NAZIONALE CORRENTE	C2810/8025_S	POR FSE 2014-2020: Assistenza Tecnica - Spesecorrenti -Finanziamento Stato -Fondo di rotazioneex legge 183/87 - CONTR.SOCIALI EFFETTIVI A CARICO ENTE.(RIF. CAP. 01218_E)	35,00		32.797,80	32.797,80	-	-	-	-	35,00
01218_E	POR FSE 2014-2020: QUOTA NAZIONALE CORRENTE	D2810/8025_S	POR FSE 2014-2020: Assistenza Tecnica - Spesecorrenti -Finanziamento Stato -Fondo di rotazioneex legge 183/87-ORGANIZZAZIONE EVENTI,PUBBLICITA'PUBBLICITA'.(RIF. CAP. 01218_E)	-		92.386,01	92.386,01	-	- 100,46	-	-	100,46
01218_E	POR FSE 2014-2020: QUOTA NAZIONALE CORRENTE	02811/8025_S	POR FSE 2014-2020: ASSE INCLUSIONE SOCIALE E LOTTAALLA POVERTA' - PRIORITA' 9.1 INCLUSIONE ATTIVA -Finanziamento Stato - Fondo di rotazione ex legge183/87 - TRASF.CORRENTI AMM.NI LOCALI. (RIF. CAP.01218_E)	500.000,00		1.149.538,37	1.149.538,37	-	-	-	-	500.000,00

01218_E	POR FSE 2014-2020: QUOTA NAZIONALE CORRENTE	02813/8025_S	POR FSE 2014-2020: ASSE ISTRUZIONE EFORMAZIONE-PRIORITA' 10.1 RIDUZIONE ABBANDONOSCOL. E PROMOZ.UGUAGLIANZA ACCESSO - FinanziamentoStato -Fondo di rotazione ex legge 183/87-TRASF.CORRENTI AMM.NI LOCALI. (RIF. CAP. 01218_E)	500.000,00		1.207.671,13	1.207.671,13	-	- 13.128,57	-	-	513.128,57
01218_E	POR FSE 2014-2020: QUOTA NAZIONALE CORRENTE	E2815/8025_S	POR FSE 2014-2020: ASSE CAPACITA' ISTITUZIONALE EAMMINISTRATIVA-PRIORITA' 11.1- Finanziamento Stato-Fondo di rotazione ex legge 183/87-TREASF.CORRENTI AMM.NI LOCALI. (RIF. CAP.01218_E)	-		256.294,40	256.294,40	-	- 1.152,99	-	-	1.152,99
01218_E	POR FSE 2014-2020: QUOTA NAZIONALE CORRENTE	02804/8025_S	POR FSE 2014-2020: ASSE OCCUPAZIONE-PRIORITA' 8.1ACCESSO ALL'OCCUPAZIONE- Finanziamento Stato-Fondo di rotazione ex legge 183/87 -BORSE DISTUDIO.(RIF. CAP. 01218_E)	-		20.160,00	20.160,00	-	-	-	-	-
01218_E	POR FSE 2014-2020: QUOTA NAZIONALE CORRENTE	02807/8025_S	POR FSE 2014-2020: ASSE OCCUPAZIONE-PRIORITA' 8.5ADATTAMENTO AI CAMBIAMENTI-Finanziamento Stato-Fondo di rotazione ex legge 183/87-TRASF.CORRENTI AMM.NI LOCALI. (RIF. CAP. 01218_E)	-		143.998,75	143.998,75	-	-	-	-	-
01218_E	POR FSE 2014-2020: QUOTA NAZIONALE CORRENTE	02810/8025_S	POR FSE 2014-2020: Assistenza Tecnica - Spesecorrenti -Finanziamento Stato - Fondo di rotazioneex legge 183/87 - Retribuzioni in denaro.(RIF. CAP. 01218_E)	-		108.495,98	108.495,98	-	-	-	-	-
01218_E	POR FSE 2014-2020: QUOTA NAZIONALE CORRENTE	02812/8025_S	POR FSE 2014-2020: ASSE INCLUSIONE SOCIALE E LOTTAALLA POVERTA'-PRIORITA' 9.4 MIGLIORAMENTO SERVIZIDI INT.GEN. - Finanziamento Stato -Fondo dirotazione ex legge 183/87 -TRASF.CORRENTI AMM.NILOCALI. (RIF. CAP. 01218_E)	-		548.903,64	548.903,64	-	-	-	-	-

01218_E	POR FSE 2014-2020: QUOTA NAZIONALE CORRENTE	A2804/8025_S	POR FSE 2014-2020: ASSE OCCUPAZIONE-PRIORITA' 8.1ACCESSO ALL'OCCUPAZIONE- Finanziamento Stato-Fondo di rotazione ex legge 183/87 -IRAP. (RIF.CAP. 01218_E)	-		1.715,00	1.715,00	-	-	-	-	-
01218_E	POR FSE 2014-2020: QUOTA NAZIONALE CORRENTE	A2808/8025_S	POR FSE 2014-2020: ASSE OCCUPAZIONE-PRIORITA' 8.7MODERNIZZAZIONE MERCATO DEL LAVORO- FinanziamentoStato -Fondo di rotazione ex legge 183/87 -ALTRISERVIZI. (RIF.CAP. 01218_E)	-		16.952,70	16.952,70	-	-	-	-	-
01218_E	POR FSE 2014-2020: QUOTA NAZIONALE CORRENTE	A2811/8025_S	POR FSE 2014-2020: ASSE INCLUSIONE SOCIALE E LOTTAALLA POVERTA' - PRIORITA' 9.1 INCLUSIONE ATTIVA - Finanziamento Stato -Fondo di rotazione ex legge183/87 -ALTRI SERVIZI.(RIF. CAP. 01218_E)	-		23.311,40	23.311,40	-	-	-	-	-
01218_E	POR FSE 2014-2020: QUOTA NAZIONALE CORRENTE	A2815/8025_S	POR FSE 2014-2020: ASSE CAPACITA' ISTITUZIONALE EAMMINISTRATIVA- PRIORITA' 11.1- Finanziamento Stato- Fondo di rotazione ex legge 183/87 - RETRIBUZIONIIN DENARO. (RIF. CAP. 01218_E)	-		183.222,05	183.222,05	-	-	-	-	-
01218_E	POR FSE 2014-2020: QUOTA NAZIONALE CORRENTE	B2807/8025_S	POR FSE 2014-2020: ASSE OCCUPAZIONE-PRIORITA' 8.5ADATTAMENTO AI CAMBIAMENTI- Finanziamento Stato-Fondo di rotazione ex legge 183/87-TRASF.CORRENTI ALTRE IMPRESE. (RIF. CAP. 01218_E)	-		659,40	659,40	-	-	-	-	-
01218_E	POR FSE 2014-2020: QUOTA NAZIONALE CORRENTE	B2810/8025_S	POR FSE 2014-2020: Assistenza Tecnica - Spesecorrenti -Finanziamento Stato - Fondo di rotazioneex legge 183/87 - IRAP. (RIF. CAP. 01218_E)	-		9.357,62	9.357,62	-	-	-	-	-

01218_E	POR FSE 2014-2020: QUOTA NAZIONALE CORRENTE	B2811/8025_S	POR FSE 2014-2020: ASSE INCLUSIONE SOCIALE E LOTTAALLA POVERTA' - PRIORITA' 9.1 INCLUSIONE ATTIVA - Finanziamento Stato -Fondo di rotazione ex legge183/87 -TRASF.CORRENTI ISTITUZIONI SOCIALIPRIVATE. (RIF.CAP. 01218_E	-		626.272,04	626.272,04	-	-	-	-	-
01218_E	POR FSE 2014-2020: QUOTA NAZIONALE CORRENTE	B2812/8025_S	POR FSE 2014-2020: ASSE INCLUSIONE SOCIALE E LOTTAALLA POVERTA'- PRIORITA' 9.4 MIGLIORAMENTO SERVIZIDI INT.GEN. - Finanziamento Stato -Fondo dirotazione ex legge 183/87 -SERVIZI INFORMATICI.(RIF. CAP. 01218_E)	-		11.922,57	11.922,57	-	-	-	-	-
01218_E	POR FSE 2014-2020: QUOTA NAZIONALE CORRENTE	B2815/8025_S	POR FSE 2014-2020: ASSE CAPACITA' ISTITUZIONALE EAMMINISTRATIVA- PRIORITA' 11.1- Finanziamento Stato- Fondo di rotazione ex legge 183/87 - IRAP. (RIF.CAP. 01218_E)	-		15.874,46	15.874,46	-	-	-	-	-
01218_E	POR FSE 2014-2020: QUOTA NAZIONALE CORRENTE	C2805/8025_S	POR FSE 2014-2020: ASSE OCCUPAZIONE-PRIORITA' 8.2INTEGRAZIONE SOSTENIBILE NEL MERCATO DEL LAVORO-Finanziamento Stato -Fondo di rotazione ex legge183/87 -TRASF.CORRENTI AMM.NI LOCALI. (RIF. CAP.01218_E)	-		443.935,60	443.935,60	-	-	-	-	-
01218_E	POR FSE 2014-2020: QUOTA NAZIONALE CORRENTE	C2813/8025_S	POR FSE 2014-2020: ASSE ISTRUZIONE E FORMAZIONE -PRIORITA' 10.1 RIDUZIONE ABBANDONO SCOL. E PROMOZ.UGUAGLIANZA ACCESSO- COFINANZIAMENTO REGIONALE - FinanziamentoStato -Fondo di rotazione ex legge183/87-TRASF.CORRENTI AMM.NI LOCALI.(RIF. CAP.01218_E)	-		123.200,00	123.200,00	-	-	-	-	-

01218_E	POR FSE 2014-2020: QUOTA NAZIONALE CORRENTE	C2814/8025_S	POR FSE 2014-2020: ASSE ISTRUZIONE E FORMAZIONE -PRIORITA' 10.2 MIGLIORARE QUALITA' ED EFFICACIAISTR.SUP.-FINANZIAMENTO STATO-FONDO DI ROTAZIONE EX LEGGE 183/87 - TRASFERIMENTI CORRENTI AISTITUZIONI SOCIALI PRIVATE (RIF. CAP. 01218_E)	-		407.952,16	407.952,16	-	-	-	-	-
01218_E	POR FSE 2014-2020: QUOTA NAZIONALE CORRENTE	C2815/8025_S	POR FSE 2014-2020: ASSE CAPACITA' ISTITUZIONALE EAMMINISTRATIVA-PRIORITA' 11.1- Finanziamento Stato-Fondo di rotazione ex legge 183/87 - CONTRIBUTISOCIALI A CARICO ENTE.(RIF. CAP. 01218_E)	-		56.023,39	56.023,39	-	-	-	-	-
01218_E	POR FSE 2014-2020: QUOTA NAZIONALE CORRENTE	D2809/8025_S	POR FSE 2014-2020: ASSE ISTRUZIONE EFORMAZIONE-PRIORITA' 10.3 RAFFORZARE PARITA' DIACCESSO ALLA FORMAZIONE PERMANENTE-FinanziamentoStato -Fondo di rotazione ex legge 183/87-TRASF.CORRENTI AMM.NI LOCALI. (RIF. CAP. 01218_E)	-		463.056,59	463.056,59	-	-	-	-	-
01218_E	POR FSE 2014-2020: QUOTA NAZIONALE CORRENTE	E2810/8025_S	POR FSE 2014-2020: Assistenza Tecnica - Spesecorrenti -Finanziamento Stato - Fondo di rotazioneex legge 183/87 - CONTR. SOCIALI(RIF. CAP. 01218_E)	-		612,50	612,50	-	-	-	-	-
01218_E	POR FSE 2014-2020: QUOTA NAZIONALE CORRENTE	F2810/8025_S	POR FSE 2014-2020: Assistenza Tecnica - Spesecorrenti -Finanziamento Stato - Fondo di rotazioneex legge 183/87 - ALTRI SERVIZI.(RIF. CAP.01218_E)	-		185.834,55	185.834,55	-	-	-	-	-
01218_E	POR FSE 2014-2020: QUOTA NAZIONALE CORRENTE	F2815/8025_S	POR FSE 2014-2020: ASSE CAPACITA' ISTITUZIONALE EAMMINISTRATIVA-PRIORITA' 11.1-finanziamento stato-Fondo di rotazione ex legge 183/87 - ALTRI SERVIZI- (RIF. CAP. 01218_E)	-		46.405,01	46.405,01	-	-	-	-	-

01218_E	POR FSE 2014-2020: QUOTA NAZIONALE CORRENTE	H2810/8025_S	POR FSE 2014-2020: Assistenza Tecnica - Spesecorrenti -Finanziamento Stato - Fondo di rotazioneex legge 183/87 - SERVIZI INFORMATICI.(RIF. CAP. 01218_E)	-		112.118,02	112.118,02	-	-	-	-	-
01218_E	POR FSE 2014-2020: QUOTA NAZIONALE CORRENTE	H2815/8025_S	POR FSE 2014-2020: ASSE CAPACITA' ISTITUZIONALEE AMMINISTRATIVA - PRIORITA' 11.1 - FINANZIAMENTOSTATO - FONDO DI ROTAZIONE EX LEGGE 183/87 -ALTRI CONTRIBUTI SOCIALI - (RIF. CAP. 01218_E)	-		1.400,00	1.400,00	-	-	-	-	-
01218_E	POR FSE 2014-2020: QUOTA NAZIONALE CORRENTE	I2810/8025_S	POR FSE 2014-2020: Assistenza Tecnica - Spesecorrenti -Finanziamento Stato - Fondo di rotazioneex legge 183/87- UTENZE E CANONI -(RIF. CAP. 01218_E)	-		854,00	854,00	-	-	-	-	-
01218_E	POR FSE 2014-2020: QUOTA NAZIONALE CORRENTE	L2815/8025_S	POR FSE 2014-2020: ASSE CAPACITA' ISTITUZIONALE EAMMINISTRATIVA- PRIORITA' 11.1- FINANZIAMENTOFONDO DI ROTAZIONE EX LEGGE 183/87 - ORGANIZZAZIONEEVENTI, PUBBLICITA' E SERVIZI PER TRASFERTA.(RIF. CAP. 01218_E)	-		1.750,00	1.750,00	-	-	-	-	-
01218_E	POR FSE 2014-2020: QUOTA NAZIONALE CORRENTE	N2810/8025_S	POR FSE 2014-2020: ASSISTENZA TECNICA - SPESE CORRENTI - FINANZIAMENTO STATO -FONDO DI ROTAZIONE EXLEGGE 183/87 - UTILIZZO BENI DI TERZI.(RIF. CAP.01218_E)	-		2.461,87	2.461,87	-	-	-	-	-
01218_E	POR FSE 2014-2020: QUOTA NAZIONALE CORRENTE	02814/8025_S	POR FSE 2014-2020: ASSE ISTRUZIONE EFORMAZIONE-PRIORITA' 10.2 MIGLIORARE QUALITA' EDEFFICACIA ISTR.SUP.- Finanziamento Stato -Fondo dirotazione ex legge 183/87 - TRASF.CORRENTI AMM.NILOCALI. (RIF. CAP. 01218_E)	81,36		846.572,74	846.572,74	-	-	-	-	81,36

01219_E	POR FSE 2014-2020: FONDI FSE QUOTA COMUNITARIACORRENTE	C2804/8045_S	POR FSE 2014-2020: ASSE OCCUPAZIONE-PRIORITA' 8.1ACCESSO ALL'OCCUPAZIONE- FINANZIAMENTO CON FONDICOMUNITARI FSE-TRASF.CORRENTI AMM.NI LOCALI.(RIF. CAP. 01219_E)	484.589,88		2.505.442,90	2.505.442,90	-	-	-	-	484.589,88
01219_E	POR FSE 2014-2020: FONDI FSE QUOTA COMUNITARIACORRENTE	C2809/8045_S	POR FSE 2014-2020: ASSE ISTRUZIONE EFORMAZIONE-PRIORITA' 10.3 RAFFORZARE PARITA' DIACCESSO ALLA FORMAZIONE PERMANENTE-FINANZIAMENTOCON FONDI COMUNITARI FSE-TRAF.CORRENTI ALTREIMPRESE (RIF.CAP. 01219_E)	-		125.732,12	125.732,12	-	- 10.749,79	-	-	10.749,79
01219_E	POR FSE 2014-2020: FONDI FSE QUOTA COMUNITARIACORRENTE	B2809/8045_S	POR FSE 2014-2020: ASSE ISTRUZIONE EFORMAZIONE-PRIORITA' 10.3 RAFFORZARE PARITA' DIACCESSO ALLA FORMAZIONE PERMANENTE-FINANZIAMENTOCON FONDI COMUNITARI FSE-ALTRI SERVIZI. (RIF.CAP. 01219_E)	11.414,08		95.403,03	95.403,03	-	3.322,92	-	-	8.091,16
01219_E	POR FSE 2014-2020: FONDI FSE QUOTA COMUNITARIACORRENTE	D2810/8045_S	POR FSE 2014-2020: Assistenza Tecnica - Spesecorrenti -FINANZIAMENTO CON FONDI COMUNITARI FSE-ORGANIZZAZIONE EVENTI, PUBBLICITA'.(RIF. CAP.01219_E)	-		131.979,98	131.979,98	-	- 143,56	-	-	143,56
01219_E	POR FSE 2014-2020: FONDI FSE QUOTA COMUNITARIACORRENTE	L2810/8045_S	POR FSE 2014-2020: Assistenza Tecnica - Spesecorrenti -FINANZIAMENTO CON FONDI COMUNITARI FSE-SERVIZI AMMINISTRATIVI - (RIF. CAP. 01219_E)	6,46		15.649,19	15.649,19	-	-	-	-	6,46
01219_E	POR FSE 2014-2020: FONDI FSE QUOTA COMUNITARIACORRENTE	B2805/8045_S	POR FSE 2014-2020: ASSE OCCUPAZIONE-PRIORITA' 8.2INTEGRAZIONE SOSTENIBILE NEL MERCATO DEL LAVORO-FINANZIAMENTO CON FONDI COMUNITARIFSE-TRASF.CORRENTI ALTRE IMPRESE.(RIF. CAP. 01219_E)	-		423.253,00	423.253,00	-	- 148.795,84	-	-	148.795,84

01219_E	POR FSE 2014-2020: FONDI FSE QUOTA COMUNITARIACORRENTE	C2805/8045_S	POR FSE 2014-2020: ASSE OCCUPAZIONE-PRIORITA' 8.2INTEGRAZIONE SOSTENIBILE NEL MERCATO DEL LAVORO-FINANZIAMENTO CON FONDI COMUNITARIFSE-TRASF.CORRENTI AMM.NI LOCALI.(RIF. CAP. 01219_E)	500.000,00		634.193,72	634.193,72	-	-	-	-	500.000,00
01219_E	POR FSE 2014-2020: FONDI FSE QUOTA COMUNITARIACORRENTE	02808/8045_S	POR FSE 2014-2020: ASSE OCCUPAZIONE-PRIORITA' 8.7MODERNIZZAZIONE MERCATO DEL LAVORO- FINANZIAMENTOCON FONDI COMUNITARI FSE-TRASF.CORRENTI AMM.NILOCALI. (RIF. CAP. 01219_E)	-		70.000,00	70.000,00	-	- 20.489,90	-	-	20.489,90
01219_E	POR FSE 2014-2020: FONDI FSE QUOTA COMUNITARIACORRENTE	B2808/8045_S	POR FSE 2014-2020: ASSE OCCUPAZIONE-PRIORITA' 8.7MODERNIZZAZIONE MERCATO DEL LAVORO- FINANZIAMENTOCON FONDI COMUNITARI FSE-SERVIZI INFORMATICI.(RIF. CAP.01219_E)	-		98.902,00	98.902,00	-	- 9.243,48	-	-	9.243,48
01219_E	POR FSE 2014-2020: FONDI FSE QUOTA COMUNITARIACORRENTE	C2810/8045_S	POR FSE 2014-2020: Assistenza Tecnica - Spesecorrenti -FINANZIAMENTO CON FONDI COMUNITARI FSE-CONTR.SOCIALI EFFETTIVI A CARICO ENTE.(RIF. CAP. 01219_E)	50,00		46.854,00	46.854,00	-	-	-	-	50,00
01219_E	POR FSE 2014-2020: FONDI FSE QUOTA COMUNITARIACORRENTE	02811/8045_S	POR FSE 2014-2020: ASSE INCLUSIONE SOCIALE E LOTTAALLA POVERTA'-PRIORITA' 9.1 INCLUSIONE ATTIVA-FINANZIAMENTO CON FONDI COMUNITARIFSE-TRASF.CORRENTI AMM.NI LOCALI.(RIF. CAP. 01219_E)	600.000,00		1.642.197,67	1.642.197,67	-	-	-	-	600.000,00
01219_E	POR FSE 2014-2020: FONDI FSE QUOTA COMUNITARIACORRENTE	02813/8045_S	POR FSE 2014-2020: ASSE ISTRUZIONE EFORMAZIONE-PRIORITA' 10.1 RIDUZIONE ABBANDONOSCOL. E PROMOZ.UGUAGL.ACCESSO-FINANZIAMENTO CONFONDI COMUNITARI FSE-TRASF.CORRENTI AMM.NILOCALI. (RIF.CAP. 01219_E)	600.000,00		1.727.944,48	1.727.944,48	-	- 18.755,11	-	-	618.755,11

01219_E	POR FSE 2014-2020: FONDI FSE QUOTA COMUNITARIACORRENTE	02814/8045_S	POR FSE 2014-2020: ASSE ISTRUZIONE EFORMAZIONE-PRIORITA' 10.2 MIGLIORARE QUALITA' EDEFFICACIA ISTR.SUP.- FINANZIAMENTO CON FONDICOMUNITARI FSE-TRASF.CORRENTI AMM.NI LOCALI.(RIF. CAP. 01219_E)	116,22		1.209.389,62	1.209.389,62	-	-	-	-	116,22
01219_E	POR FSE 2014-2020: FONDI FSE QUOTA COMUNITARIACORRENTE	C2814/8045_S	POR FSE 2014-2020: ASSE ISTRUZIONE E FORMAZIONE -PRIORITA' 10.2 MIGLIORARE QUALITA' ED EFFICACIAISTR.SUP.-FINANZIAMENTO CON FONDI COMUNITARI FSE -- TRASFERIMENTI CORRENTI A ISTITUZIONI SOCIALI PRIVATE - (RIF. CAP. 01219_E)	-		582.788,84	582.788,84	-	- 75.000,00	-	-	75.000,00
01219_E	POR FSE 2014-2020: FONDI FSE QUOTA COMUNITARIACORRENTE	B2804/8045_S	POR FSE 2014-2020: ASSE OCCUPAZIONE-PRIORITA' 8.1ACCESSO ALL'OCCUPAZIONE- FINANZIAMENTO CON FONDICOMUNITARI FSE-TRASF.CORRENTI ALTRE IMPRESE.(RIF. CAP. 01219_E)	139.548,18		2.587.639,08	2.587.639,08	-	- 318.135,64	-	-	457.683,82
01219_E	POR FSE 2014-2020: FONDI FSE QUOTA COMUNITARIACORRENTE	02804/8045_S	POR FSE 2014-2020: ASSE OCCUPAZIONE-PRIORITA' 8.1ACCESSO ALL'OCCUPAZIONE- FINANZIAMENTO CON FONDICOMUNITARI FSE-BORSE DI STUDIO.(RIF. CAP.01219_E)	-		28.800,00	28.800,00	-	-	-	-	-
01219_E	POR FSE 2014-2020: FONDI FSE QUOTA COMUNITARIACORRENTE	02807/8045_S	POR FSE 2014-2020: ASSE OCCUPAZIONE-PRIORITA' 8.5ADATTAMENTO AI CAMBIAMENTI-FINANZIAMENTO CONFONDI COMUNITARI FSE-TRASF.CORRENTI AMM.NILOCALI. (RIF.CAP. 01219_E)	-		205.712,50	205.712,50	-	-	-	-	-
01219_E	POR FSE 2014-2020: FONDI FSE QUOTA COMUNITARIACORRENTE	02810/8045_S	POR FSE 2014-2020: Assistenza Tecnica - Spesecorrenti -FINANZIAMENTO CON FONDI COMUNITARI FSE- Retribuzioni in denaro.(RIF. CAP. 01219_E)	-		153.692,12	153.692,12	-	-	-	-	-

01219_E	POR FSE 2014-2020: FONDI FSE QUOTA COMUNITARIACORRENTE	02812/8045_S	POR FSE 2014-2020: ASSE OCCUPAZIONEINCLUSIONESOCIALE E LOTTA ALLA POVERTA'-PRIORITA' 9.4MIGLIORAMENTO SERVIZI DI INT.GEN.- FINANZIAMENTOCON FONDI COMUNITARI FSE-TRASF.CORRENTI AMM.NILOCALI - (RIF. CAP. 01219_E)	-		784.148,05	784.148,05	-	-	-	-	-
01219_E	POR FSE 2014-2020: FONDI FSE QUOTA COMUNITARIACORRENTE	A2804/8045_S	POR FSE 2014-2020: ASSE OCCUPAZIONE-PRIORITA' 8.1ACCESSO ALL'OCCUPAZIONE- FINANZIAMENTO CON FONDICOMUNITARI FSE-IRAP. (RIF.CAP. 01219_E)	-		1.978,84	1.978,84	-	-	-	-	-
01219_E	POR FSE 2014-2020: FONDI FSE QUOTA COMUNITARIACORRENTE	A2808/8045_S	POR FSE 2014-2020: ASSE OCCUPAZIONE-PRIORITA' 8.7MODERNIZZAZIONE MERCATO DEL LAVORO- FINANZIAMENTOCON FONDI COMUNITARI FSE-ALTRI SERVIZI.(RIF.CAP. 01219_E)	-		24.218,15	24.218,15	-	-	-	-	-
01219_E	POR FSE 2014-2020: FONDI FSE QUOTA COMUNITARIACORRENTE	A2811/8045_S	POR FSE 2014-2020: ASSE INCLUSIONE SOCIALE E LOTTAALLA POVERTA'- PRIORITA' 9.1 INCLUSIONE ATTIVA- FINANZIAMENTO CON FONDI COMUNITARI FSE-ALTRISERVIZI. (RIF. CAP. 01219_E)	-		33.302,00	33.302,00	-	-	-	-	-
01219_E	POR FSE 2014-2020: FONDI FSE QUOTA COMUNITARIACORRENTE	A2815/8045_S	POR FSE 2014-2020: ASSE CAPACITA' ISTITUZIONALE EAMMINISTRATIVA- PRIORITA' 11.1- FINANZIAMENTO CONFONDI COMUNITARI FSE - RETRIBUZIONI IN DENARO.(RIF.CAP. 01219_E)	-		261.745,78	261.745,78	-	-	-	-	-
01219_E	POR FSE 2014-2020: FONDI FSE QUOTA COMUNITARIACORRENTE	B2807/8045_S	POR FSE 2014-2020: ASSE OCCUPAZIONE-PRIORITA' 8.5ADATTAMENTO AI CAMBIAMENTI- FINANZIAMENTO CONFONDI COMUNITARI FSE-TRASF.CORRENTI ALTREIMPRESE.(RIF. CAP. 01219_E)	-		942,00	942,00	-	-	-	-	-

01219_E	POR FSE 2014-2020: FONDI FSE QUOTA COMUNITARIACORRENTE	B2810/8045_S	POR FSE 2014-2020: Assistenza Tecnica - Spesecorrenti -FINANZIAMENTO CON FONDI COMUNITARI FSE- IRAP. (RIF. CAP. 01219_E)	-		13.366,45	13.366,45	-	-	-	-	-
01219_E	POR FSE 2014-2020: FONDI FSE QUOTA COMUNITARIACORRENTE	B2811/8045_S	POR FSE 2014-2020: ASSE INCLUSIONE SOCIALE E LOTTAALLA POVERTA'- PRIORITA' 9.1 INCLUSIONE ATTIVA- FINANZIAMENTO CON FONDI COMUNITARIFSE-TRASF.CORRENTI ISTITUZIONI SOCIALI PRIVATE.(RIF. CAP. 01219_E)	-		891.675,03	891.675,03	-	-	-	-	-
01219_E	POR FSE 2014-2020: FONDI FSE QUOTA COMUNITARIACORRENTE	B2812/8045_S	POR FSE 2014-2020: ASSE OCCUPAZIONEINCLUSIONESOCIALE E LOTTA ALLA POVERTA'-PRIORITA' 9.4MIGLIORAMENTO SERVIZI DI INT.GEN.- FINANZIAMENTOCON FONDI COMUNITARI FSE-SERVIZI INFORMATICI.(RIF. CAP. 01219_E)	-		17.032,26	17.032,26	-	-	-	-	-
01219_E	POR FSE 2014-2020: FONDI FSE QUOTA COMUNITARIACORRENTE	B2815/8045_S	POR FSE 2014-2020: ASSE CAPACITA' ISTITUZIONALE EAMMINISTRATIVA- PRIORITA' 11.1- FINANZIAMENTO CONFONDI COMUNITARI FSE -IRAP.(RIF. CAP. 01219_E)	-		22.676,66	22.676,66	-	-	-	-	-
01219_E	POR FSE 2014-2020: FONDI FSE QUOTA COMUNITARIACORRENTE	C2813/8045_S	POR FSE 2014-2020: ASSE ISTRUZIONE E FORMAZIONEPRIORITA' 10.1 RIDUZIONE ABBANDONO SCOL. E PROMOZ.UGUAGL.ACCESSO- FINANZIAMENTO CON FONDI COMUNITARIFSE - RASF.CORRENTI AMM.NI LOCALI.(RIF. CAP.01219_E	-		176.000,00	176.000,00	-	-	-	-	-
01219_E	POR FSE 2014-2020: FONDI FSE QUOTA COMUNITARIACORRENTE	C2815/8045_S	POR FSE 2014-2020: ASSE CAPACITA' ISTITUZIONALE EAMMINISTRATIVA- PRIORITA' 11.1- FINANZIAMENTO CONFONDI COMUNITARI FSE - CONTRIBUTI SOCIALI A CARICOENTE. (RIF. CAP. 01219_E)	-		80.034,43	80.034,43	-	-	-	-	-

01219_E	POR FSE 2014-2020: FONDI FSE QUOTA COMUNITARIACORRENTE	D2809/8045_S	POR FSE 2014-2020: ASSE ISTRUZIONE EFORMAZIONE-PRIORITA' 10.3 RAFFORZARE PARITA' DIACCESSO ALLA FORMAZIONE PERMANENTE-FINANZIAMENTOCON FONDI COMUNITARI FSE-TRASF.CORRENTI AMM.NILOCALI. (RIF.CAP. 01219_E)	-		661.509,41	661.509,41	-	-	-	-	-
01219_E	POR FSE 2014-2020: FONDI FSE QUOTA COMUNITARIACORRENTE	E2810/8045_S	POR FSE 2014-2020: Assistenza Tecnica - Spesecorrenti -FINANZIAMENTO CON FONDI COMUNITARI FSE- CONTR. SOCIALI(RIF. CAP. 01219_E)	-		875,00	875,00	-	-	-	-	-
01219_E	POR FSE 2014-2020: FONDI FSE QUOTA COMUNITARIACORRENTE	E2815/8045_S	POR FSE 2014-2020: ASSE CAPACITA' ISTITUZIONALE EAMMINISTRATIVA-PRIORITA' 11.1- FINANZIAMENTO CONFONDI COMUNITARI FSE-TREASF.CORRENTI AMM.NILOCALI. (RIF. CAP. 01219_E)	-		366.134,86	366.134,86	-	-	-	-	-
01219_E	POR FSE 2014-2020: FONDI FSE QUOTA COMUNITARIACORRENTE	F2810/8045_S	POR FSE 2014-2020: Assistenza Tecnica - Spesecorrenti -FINANZIAMENTO CON FONDI COMUNITARI FSE- ALTRI SERVIZI. (RIF. CAP. 01219_E)	-		265.477,89	265.477,89	-	-	-	-	-
01219_E	POR FSE 2014-2020: FONDI FSE QUOTA COMUNITARIACORRENTE	F2815/8045_S	POR FSE 2014-2020: ASSE CAPACITA' ISTITUZIONALE EAMMINISTRATIVA-PRIORITA' 11.1- FINANZIAMENTO CONFONDI COMUNITARI FSE -ALTRI SERVIZI. (RIF. CAP.01219_E)	-		66.292,85	66.292,85	-	-	-	-	-
01219_E	POR FSE 2014-2020: FONDI FSE QUOTA COMUNITARIACORRENTE	H2810/8045_S	POR FSE 2014-2020: Assistenza Tecnica - Spesecorrenti -FINANZIAMENTO CON FONDI COMUNITARI FSE- SERVIZI INFORMATICI.(RIF. CAP. 01219_E)	-		160.168,61	160.168,61	-	-	-	-	-

01219_E	POR FSE 2014-2020: FONDI FSE QUOTA COMUNITARIACORRENTE	H2815/8045_S	POR FSE 2014-2020: ASSE CAPACITA' ISTITUZIONALEE AMMINISTRATIVA - PRIORITA' 11.1 - FINANZIAMENTOCON FONDI COMUNITARI FSE - ALTRI CONTR. SOCIALI -(RIF. CAP. 01219_E)	-		2.000,00	2.000,00	-	-	-	-	-
01219_E	POR FSE 2014-2020: FONDI FSE QUOTA COMUNITARIACORRENTE	I2810/8045_S	POR FSE 2014-2020: Assistenza Tecnica - Spesecorrenti -FINANZIAMENTO CON FONDI COMUNITARI FSE-UTENZE E CANONI - (RIF. CAP. 01219_E)	-		1.220,00	1.220,00	-	-	-	-	-
01219_E	POR FSE 2014-2020: FONDI FSE QUOTA COMUNITARIACORRENTE	L2815/8045_S	POR FSE 2014-2020: ASSE CAPACITA' ISTITUZIONALE EAMMINISTRATIVA- PRIORITA' 11.1- FINANZIAMENTOCON FONDI COMUNITARI FSE - ORGANIZZAZIONE EVENTI, PUBBLICITA' E SERVIZI PER TRASFERTA.(RIF. CAP.01219_E)	-		2.500,00	2.500,00	-	-	-	-	-
01219_E	POR FSE 2014-2020: FONDI FSE QUOTA COMUNITARIACORRENTE	N2810/8045_S	POR FSE 2014-2020: ASSISTENZA TECNICA - SPESE CORRENTI - FINANZIAMENTO CON FONDI COMUNITARI FSE- UTILIZZO BENI DI TERZI. (RIF. CAP.01219_E)	-		3.516,96	3.516,96	-	-	-	-	-
01221_E	FONDI DELLA PRESIDENZA DEL CONSIGLIO DEI MINISTRIPER IL FINANZIAMENTO DEGLI INTERVENTI PER LA MITIGAZIONE DEL RISCHIO IDROGEOLOGICO GIA' CONTABILITA'SPECIALE N.5606 - CONTR. INV.DA AMM. CENTRALI	04132_S	SPESE CONNESSE AD ACCORDO DI PROGRAMMA FINALIZZATOALLA PROGRAMMAZIONE E AL FINANZIAMENTO DI INTERVENTI URGENTI E PRIORITARI PER LA MITIGAZIONE DEL RISCHIO IDROGEOLOGICO GIÀ CONTABILITÀ SPECIALE N. 5606. -BENI IMMOBILI - RIF. CAP. 1221_E	227,58		-	-	-	-	45,69	45,69	273,27
01221_E	FONDI DELLA PRESIDENZA DEL CONSIGLIO DEI MINISTRIPER IL FINANZIAMENTO DEGLI INTERVENTI PER LA MITIGAZIONE DEL RISCHIO IDROGEOLOGICO GIA' CONTABILITA'SPECIALE N.5606 - CONTR. INV.DA AMM. CENTRALI	A4132_S	SPESE CONNESSE AD ACCORDO DI PROGRAMMA FINALIZZATOALLA PROGRAMMAZIONE E AL FINANZIAMENTO DI INTERVENTI URGENTI E PRIORITARI PER LA MITIGAZIONE DEL RISCHIO IDROGEOLOGICO GIÀ CONTABILITÀ SPECIALE N. 5606 -INCARICHI PROFESSIONALI PER REALIZZ. INVEST.(RIF. CAP.1221_E).	-		-	-	-	-	1.261,82	1.261,82	1.261,82

01803_E	FONDO NAZIONALE PER LE POLITICHE SOCIALI.ART. 1,COMMA 271, LEGGE 228/2012 -(RIF. CAP. 2836_S - 02904_S)	02836_S	FONDO NAZIONALE PER LE POLITICHE SOCIALI.ART. 1,COMMA 271, LEGGE 228/2012 - (RIF. CAP. 1803_E) -TRASF. CORRENTI AMM.NI LOCALI	27.161,94		4.204.419,91	4.185.669,91	18.750,00	-	-	-	27.161,94
01803_E	FONDO NAZIONALE PER LE POLITICHE SOCIALI.ART. 1,COMMA 271, LEGGE 228/2012 -(RIF. CAP. 2836_S - 02904_S)	32836_S	FONDO NAZIONALE PER LE POLITICHE SOCIALI.ART. 1,COMMA 271, LEGGE 228/2012 - (RIF. CAP. 1803_E) -IRAP	1.000,00		-	-	-	-	-	-	1.000,00
01803_E	FONDO NAZIONALE PER LE POLITICHE SOCIALI.ART. 1,COMMA 271, LEGGE 228/2012 -(RIF. CAP. 2836_S - 02904_S)	S2836_S	FONDO NAZIONALE PER LE POLITICHE SOCIALI ART. 1,COMMA 271, LEGGE 228/2012 - (RIF. CAP. 1803_E) -TRASF. CORRENTI AMM.NI LOCALI	146.655,19		-	-	-	-	-	-	146.655,19
01803_E	FONDO NAZIONALE PER LE POLITICHE SOCIALI.ART. 1,COMMA 271, LEGGE 228/2012 -(RIF. CAP. 2836_S - 02904_S)	T2836_S	FONDO NAZIONALE PER LE POLITICHE SOCIALI ART. 1,COMMA 271, LEGGE 228/2012 - (RIF. CAP. 1803_E) -TRASF. CORRENTI IST. SOC. PRIVATE	15.616,47		-	-	-	-	-	-	15.616,47
01803_E	FONDO NAZIONALE PER LE POLITICHE SOCIALI.ART. 1,COMMA 271, LEGGE 228/2012 -(RIF. CAP. 2836_S - 02904_S)	X2836_S	FONDO NAZIONALE PER LE POLITICHE SOCIALI ART. 1,COMMA 271, LEGGE 228/2012 - (RIF. CAP. 1803_E) -LAVORO FLESSIBILE	3.000,08		-	-	-	-	-	-	3.000,08
02048_E	FONDI DEL MINISTERO DELLE POLITICHE SOCIALIPERPROGETTI PER PERSONE CON HANDICAP GRAVEPRIVEDELL'ASSISTENZA DEI FAMILIARI - COMUNITA' PER"IL""DOPO DI NOI"". L. 388/2000 E DM 470/2001.(RIFS/UPB 13.1.014 - CAP. 2837)	02837_S	SPESE PER PROGETTI PER PERSONE CON HANDICAPGRAVEPRIVE DELL'ASSISTENZA DEI FAMILIARI-COMUNITA'PERIL DOPO DI NOI. L. 388/2000 E DM470/2001.(RIF. E/UPB 2.01.004 - CAP. 2048)-TRASF.CORRENTI AMM.NI LOCALI	540.146,77		-	-	-	-	-	-	540.146,77
02048_E	FONDI DEL MINISTERO DELLE POLITICHE SOCIALIPERPROGETTI PER PERSONE CON HANDICAP GRAVEPRIVEDELL'ASSISTENZA DEI FAMILIARI - COMUNITA' PER"IL""DOPO DI NOI"". L. 388/2000 E DM 470/2001.(RIFS/UPB 13.1.014 - CAP. 2837)	A2837_S	SPESE PER PROGETTI PER PERSONE CON HANDICAPGRAVEPRIVE DELL'ASSISTENZA DEI FAMILIARI-COMUNITA'PERIL DOPO DI NOI. L. 388/2000 E DM470/2001.(RIF. E/UPB 2.01.004 - CAP. 2048)-TRASF.CORRENTI IST. SOC. PRIVATE	88.077,07		-	-	-	-	-	-	88.077,07

02047_E	SERVIZIO CIVILE NAZIONALE: ATTIVITA' DICOMPETENZADELLA REGIONE UMBRIA. D.LGS N.77/2002.(RIF. S/UPB 13.1.014 - CAP. 2839).	02839_S	SERVIZIO CIVILE NAZIONALE: ATTIVITA' DICOMPETENZA DELLA REGIONE UMBRIA, D.LGS N.77/2002 - (RIF. CAP. 02047_E) - EVENTI PUBBLICITA'	4.515,90		19.976,00	-	-	-	-	19.976,00	24.491,90
02047_E	SERVIZIO CIVILE NAZIONALE: ATTIVITA' DICOMPETENZADELLA REGIONE UMBRIA. D.LGS N.77/2002.(RIF. S/UPB 13.1.014 - CAP. 2839).	C2839_S	SERVIZIO CIVILE NAZIONALE: ATTIVITA' DICOMPETENZA DELLA REGIONE UMBRIA, D.LGS N.77/2002 - (RIF. CAP. 02047_E) - LAVORO FLESSIBILE	3.222,79		-	-	-	-	-	-	3.222,79
02047_E	SERVIZIO CIVILE NAZIONALE: ATTIVITA' DICOMPETENZADELLA REGIONE UMBRIA. D.LGS N.77/2002.(RIF. S/UPB 13.1.014 - CAP. 2839).	G2839_S	SERVIZIO CIVILE NAZIONALE: ATTIVITA' DICOMPETENZA DELLA REGIONE UMBRIA, D.LGS N.77/2002 - (RIF. CAP. 02047_E) - ALTRI SERVIZI	347,56		-	-	-	-	-	-	347,56
02047_E	SERVIZIO CIVILE NAZIONALE: ATTIVITA' DICOMPETENZADELLA REGIONE UMBRIA. D.LGS N.77/2002.(RIF. S/UPB 13.1.014 - CAP. 2839).	H2839_S	SERVIZIO CIVILE NAZIONALE: ATTIVITA' DICOMPETENZA DELLA REGIONE UMBRIA, D.LGS N.77/2002 - (RIF. CAP. 02047_E) -CONTR. SOC. EFFETTIVI A CARICO ENTE	1.805,50		-	-	-	-	-	-	1.805,50
02047_E	SERVIZIO CIVILE NAZIONALE: ATTIVITA' DICOMPETENZADELLA REGIONE UMBRIA. D.LGS N.77/2002.(RIF. S/UPB 13.1.014 - CAP. 2839).	I2839_S	SERVIZIO CIVILE NAZIONALE: ATTIVITA' DI COMPETENZADELLA REGIONE UMBRIA, D.LGS N.77/2002 -TRAF. CORR AMM. LOCALI - (RIF. CAP. 2047_E).	20.389,00		-	-	-	-	-	-	20.389,00
00656_E	RISORSE PER L'ESERCIZIO DELLE FUNZIONI ECOMPITITRASFERITI IN MATERIA DIENERGIA-AMBIENTE-DEMANIOIDRICO-DIFESA DELSUOLO-VIABILITA'-INVALIDI CIVILI-INFRASTRUTTURESCOLASTICHE -POLIZIA AMMINISTRATIVA-PROTEZIONECIVILE-SANITA'-D.LGS 112/98 -DPCM 22/12/2000	Q2851_S	SPESE PER L'ESERCIZIO DELLE FUNZIONI ECOMPITITRASFERITI IN MATERIA DI PROTEZIONE CIVILE- DPCM21/12/2000. - SPESE CORRENTI - UTILIZZO BENIDI TERZI	5.520,45		-	-	-	-	-	-	5.520,45

00656_E	RISORSE PER L'ESERCIZIO DELLE FUNZIONI ECOMPITITRASFERITI IN MATERIA DIENERGIA-AMBIENTE-DEMANIOIDRICO-DIFESA DELSUOLO-VIABILITA'-INVALIDI CIVILI-INFRASTRUTTURESCOLASTICHE-POLIZIA AMMINISTRATIVA-PROTEZIONECIVILE-SANITA'-D.LGS 112/98 -DPCM 22/12/2000	05010_S	SPESE PER L'ESERCIZIO DELLE FUNZIONI ECOMPITITRASFERITI IN MATERIA AMBIENTALE. DPCM21/12/2000- TRASF. CORR. AMM.NI LOCALI	282.705,83		-	-	-	-	-	-	282.705,83
00656_E	RISORSE PER L'ESERCIZIO DELLE FUNZIONI ECOMPITITRASFERITI IN MATERIA DIENERGIA-AMBIENTE-DEMANIOIDRICO-DIFESA DELSUOLO-VIABILITA'-INVALIDI CIVILI-INFRASTRUTTURESCOLASTICHE-POLIZIA AMMINISTRATIVA-PROTEZIONECIVILE-SANITA'-D.LGS 112/98 -DPCM 22/12/2000	A5010_S	SPESE PER L'ESERCIZIO DELLE FUNZIONI ECOMPITITRASFERITI IN MATERIA AMBIENTALE. DPCM21/12/2000- TRASF. CORR. AMM.NI LOCALI	300.000,00		-	-	-	-	-	-	300.000,00
00656_E	RISORSE PER L'ESERCIZIO DELLE FUNZIONI ECOMPITITRASFERITI IN MATERIA DIENERGIA-AMBIENTE-DEMANIOIDRICO-DIFESA DELSUOLO-VIABILITA'-INVALIDI CIVILI-INFRASTRUTTURESCOLASTICHE-POLIZIA AMMINISTRATIVA-PROTEZIONECIVILE-SANITA'-D.LGS 112/98 -DPCM 22/12/2000	B5010_S	SPESE PER L'ESERCIZIO DELLE FUNZIONI ECOMPITITRASFERITI IN MATERIA AMBIENTALE. DPCM21/12/2000- TRASF. CORR. AMM.NI LOCALI	125.034,00		-	-	-	-	-	-	125.034,00

00656_E	RISORSE PER L'ESERCIZIO DELLE FUNZIONI ECOMPITITRASFERITI IN MATERIA DIENERGIA-AMBIENTE-DEMANIOIDRICO-DIFESA DELSUOLO-VIABILITA'-INVALIDI CIVILI-INFRASTRUTTURESCOLASTICHE-POLIZIA AMMINISTRATIVA-PROTEZIONECIVILE-SANITA'-D.LGS 112/98 -DPCM 22/12/2000	C5010_S	SPESE PER L'ESERCIZIO DELLE FUNZIONI ECOMPITITRASFERITI IN MATERIA AMBIENTALE. DPCM21/12/2000- TRASF. CORR. AMM.NI LOCALI	350.588,74		-	-	-	-	-	-	350.588,74
00656_E	RISORSE PER L'ESERCIZIO DELLE FUNZIONI ECOMPITITRASFERITI IN MATERIA DIENERGIA-AMBIENTE-DEMANIOIDRICO-DIFESA DELSUOLO-VIABILITA'-INVALIDI CIVILI-INFRASTRUTTURESCOLASTICHE-POLIZIA AMMINISTRATIVA-PROTEZIONECIVILE-SANITA'-D.LGS 112/98 -DPCM 22/12/2000	D5010_S	SPESE PER L'ESERCIZIO DELLE FUNZIONI ECOMPITITRASFERITI IN MATERIA AMBIENTALE. DPCM21/12/2000- TRASF. CORR. AMM.NI LOCALI	565.000,00		-	-	-	-	-	-	565.000,00
00656_E	RISORSE PER L'ESERCIZIO DELLE FUNZIONI ECOMPITITRASFERITI IN MATERIA DIENERGIA-AMBIENTE-DEMANIOIDRICO-DIFESA DELSUOLO-VIABILITA'-INVALIDI CIVILI-INFRASTRUTTURESCOLASTICHE-POLIZIA AMMINISTRATIVA-PROTEZIONECIVILE-SANITA'-D.LGS 112/98 -DPCM 22/12/2000	E5010_S	SPESE PER L'ESERCIZIO DELLE FUNZIONI ECOMPITITRASFERITI IN MATERIA AMBIENTALE. DPCM21/12/2000- TRASF. CORR. AMM.NI LOCALI	100.000,00		-	-	-	-	-	-	100.000,00

00656_E	RISORSE PER L'ESERCIZIO DELLE FUNZIONI ECOMPITITRASFERITI IN MATERIA DIENERGIA-AMBIENTE-DEMANIOIDRICO-DIFESA DELSUOLO-VIABILITA'-INVALIDI CIVILI-INFRASTRUTTURESCOLASTICHE-POLIZIA AMMINISTRATIVA-PROTEZIONECIVILE-SANITA'-D.LGS 112/98 -DPCM 22/12/2000	G5010_S	SPESE PER L'ESERCIZIO DELLE FUNZIONI ECOMPITI TRASFERITI IN MATERIA AMBIENTALE. DPCM21/12/2000- DIR. REALI	100.000,00		-	-	-	-	-	-	100.000,00
00656_E	RISORSE PER L'ESERCIZIO DELLE FUNZIONI ECOMPITITRASFERITI IN MATERIA DIENERGIA-AMBIENTE-DEMANIOIDRICO-DIFESA DELSUOLO-VIABILITA'-INVALIDI CIVILI-INFRASTRUTTURESCOLASTICHE-POLIZIA AMMINISTRATIVA-PROTEZIONECIVILE-SANITA'-D.LGS 112/98 -DPCM 22/12/2000	H5010_S	CONTRIBUTI IN CONTO CAPITALE PER LA REALIZZAZIONEDI INFRASTRUTTURE AMBIENTALI PER LA RACCOLTA E ILTRATTAMENTO DELLE ACQUE REFLUE E PER INFRASTRUTTURE ACQUEDOTTISTICHE - CONTR. INV. AMM. LOCALI	175.522,65	120.000,00	-	120.000,00	-	-	-	-	55.522,65
00656_E	RISORSE PER L'ESERCIZIO DELLE FUNZIONI ECOMPITITRASFERITI IN MATERIA DIENERGIA-AMBIENTE-DEMANIOIDRICO-DIFESA DELSUOLO-VIABILITA'-INVALIDI CIVILI-INFRASTRUTTURESCOLASTICHE-POLIZIA AMMINISTRATIVA-PROTEZIONECIVILE-SANITA'-D.LGS 112/98 -DPCM 22/12/2000	I5010_S	SPESE PER L'ESERCIZIO DELLE FUNZIONI E COMPITITRASFERITI IN MATERIA AMBIENTALE. DPCM21/12/2000-TRASF. CORR. AMM.NI LOCALI	15.480,00		-	-	-	-	-	-	15.480,00

00656_E	RISORSE PER L'ESERCIZIO DELLE FUNZIONI ECOMPITITRASFERITI IN MATERIA DIENERGIA-AMBIENTE-DEMANIOIDRICO-DIFESA DELSUOLO-VIABILITA'-INVALIDI CIVILI-INFRASTRUTTURESCOLASTICHE-POLIZIA AMMINISTRATIVA-PROTEZIONECIVILE-SANITA'-D.LGS 112/98 -DPCM 22/12/2000	07358_S	SPESE PER L'ESERCIZIO DELLE FUNZIONI E COMPITITRASFERITI IN MATERIA DI PROTEZIONE CIVILE - DPCM21.12.2000 - SPESE DI INVESTIMENTO - MEZZI DITRASPORTO	15.242,60		-	-	-	-	-	-	15.242,60
00656_E	RISORSE PER L'ESERCIZIO DELLE FUNZIONI ECOMPITITRASFERITI IN MATERIA DIENERGIA-AMBIENTE-DEMANIOIDRICO-DIFESA DELSUOLO-VIABILITA'-INVALIDI CIVILI-INFRASTRUTTURESCOLASTICHE-POLIZIA AMMINISTRATIVA-PROTEZIONECIVILE-SANITA'-D.LGS 112/98 -DPCM 22/12/2000	07377_S	TRASFERIMENTI IN FAVORE DI COMUNI, PROVINCE EDAL-TRI ENTI PUBBLICI PER SPESE PER L'ESRCIZIO DIFUN-ZIONI E COMPITI IN MATERIA DI VIABILITA'.	1.058.654,49		-	-	-	-	-	-	1.058.654,49
00656_E	RISORSE PER L'ESERCIZIO DELLE FUNZIONI ECOMPITITRASFERITI IN MATERIA DIENERGIA-AMBIENTE-DEMANIOIDRICO-DIFESA DELSUOLO-VIABILITA'-INVALIDI CIVILI-INFRASTRUTTURESCOLASTICHE-POLIZIA AMMINISTRATIVA-PROTEZIONECIVILE-SANITA'-D.LGS 112/98 -DPCM 22/12/2000	07378_S	CONTRIBUTI DELLA REGIONE PER LA PROGETTAZIONE ELA REALIZZAZIONE DI INFRASTRUTTURE PER LAMOBILITA' REGIONALE, ART 171, CC. 1,2,3,4 E 5L.R. 21/01/2015, N. 1	6.236.056,31	623.098,85	-	623.098,85	-	-	-	-	5.612.957,46

00656_E	RISORSE PER L'ESERCIZIO DELLE FUNZIONI ECOMPITITRASFERITI IN MATERIA DIENERGIA-AMBIENTE-DEMANIOIDRICO-DIFESA DELSUOLO-VIABILITA'-INVALIDI CIVILI-INFRASTRUTTURESCOLASTICHE-POLIZIA AMMINISTRATIVA-PROTEZIONECIVILE-SANITA'-D.LGS 112/98 -DPCM 22/12/2000	07379_S	SPESE PER L'ESERCIZIO DELLE FUNZIONI ECOMPITITRASFERITI IN MATERIA DI VIABILITA'- DPCM21/12/2000	214.366,00		-	-	-	-	-	-	214.366,00
01898_E	FONDO REGIONALE DI PROTEZIONE CIVILE AI SENSIDEL-L'ART.138,COMMI 16 E 17,LEGGE N.388 DEL23/12/2000(RIF. S/UPB 05.1.014 - CAP. 2852)	A2852_S	FONDO REGIONALE DI PROTEZIONE CIVILE AI SENSIDEL-L'ART.138,COMMI 16 E 17,LEGGE N.388 DEL23.12.2000(RIF. E/UPB 2.01.006- CAP. 1898) -TRASFER. CORRENTI AMM.NI LOCALI	3.283,00		-	-	-	-	-	-	3.283,00
01898_E	FONDO REGIONALE DI PROTEZIONE CIVILE AI SENSIDEL-L'ART.138,COMMI 16 E 17,LEGGE N.388 DEL23/12/2000(RIF. S/UPB 05.1.014 - CAP. 2852)	F2852_S	FONDO REGIONALE DI PROTEZIONE CIVILE AI SENSIDEL-L'ART.138,COMMI 16 E 17,LEGGE N.388 DEL23.12.2000(RIF. E/UPB 2.01.006- CAP. 1898) - SERV.INFORMATICI E DI TELECOMUNICAZIONI	251.107,16		-	-	-	-	-	-	251.107,16
02345_E	FONDI DI CUI AL DPR 194/2001 RELATIVI ARIMBORSIPER SPESE SOSTENUTE DAI DIPENDENTI PER LEESERCI-TAZIONI DI PROTEZIONE CIVILE.(RIF.S/UPB05.1.014 - CAP. 2856). - AMM.NI CENTRALI	02856_S	FONDI DI CUI AL DPR 194/2001 RELATIVI ARIMBORSIPER SPESE SOSTENUTE DAI DIPENDENTI PER LEESERCI-TAZIONI DI PROTEZIONE CIVILE.(RIF.E/UPB2.01.006 - CAP. 2345). - TRASFER. CORRENTI AIMPRESE	3.794,33		-	-	-	-	-	-	3.794,33
02345_E	FONDI DI CUI AL DPR 194/2001 RELATIVI ARIMBORSIPER SPESE SOSTENUTE DAI DIPENDENTI PER LEESERCI-TAZIONI DI PROTEZIONE CIVILE.(RIF.S/UPB05.1.014 - CAP. 2856). - AMM.NI CENTRALI	C2856_S	FONDI DI CUI AL DPR 194/2001 RELATIVI ARIMBORSIPER SPESE SOSTENUTE DAI DIPENDENTI PER LEESERCI-TAZIONI DI PROTEZIONE CIVILE.(RIF.E/UPB2.01.006 - CAP. 2345). - TRASFER. CORRENTI AAMM.NI LOCALI	3.130,22		-	-	-	-	-	-	3.130,22
02345_E	FONDI DI CUI AL DPR 194/2001 RELATIVI ARIMBORSIPER SPESE SOSTENUTE DAI DIPENDENTI PER LEESERCI-TAZIONI DI PROTEZIONE CIVILE.(RIF.S/UPB05.1.014 - CAP. 2856). - AMM.NI CENTRALI	E2856_S	FONDI DI CUI AL DPR 194/2001 RELATIVI ARIMBORSIPER SPESE SOSTENUTE DAI DIPENDENTI PER LEESERCI-TAZIONI DI PROTEZIONE CIVILE.(RIF.E/UPB2.01.006 - CAP. 2345). - TRASFER. CORRENTI A IST.SOC. PRIVATE	1.975,81		15.139,79	14.497,22	-	-	-	642,57	2.618,38

02272_E	FONDI DELLA PRESIDENZA CONSIGLIO MINISTRIPERIL FINANZIAMENTO DEL FONDO PER LE POLITICHEGIOVANILI ART. 19, C. 2 D.L. 223/2006 - (RIF. CAPP. 2857_S; 03031_S)	03032_S	SPESE PER PROGETTO INTERVENTI PER I GIOVANI 2018-- ACCORDO DI COLLABORAZIONE CON LA P.C.M. DEL30/10/2018 PER UTILIZZO FONDO PER LE POLITICHE GIOVANILI 2018 - (RIF. CAP. 02272_E)	-		35.372,00	35.372,00	-	-	-	-	-
02272_E	FONDI DELLA PRESIDENZA CONSIGLIO MINISTRIPERIL FINANZIAMENTO DEL FONDO PER LE POLITICHEGIOVANILI ART. 19, C. 2 D.L. 223/2006 - (RIF. CAPP. 2857_S; 03031_S)	02857_S	SPESE RELATIVE AGLI INTERVENTI FINANZIATI DAL FONDO PER LE POLITICHE GIOVANILI ART. 19, C. 2 D.L.4/7/2006.(RIF. E/CAP. 2272).	14.338,75		-	-	-	-	-	-	14.338,75
02272_E	FONDI DELLA PRESIDENZA CONSIGLIO MINISTRIPERIL FINANZIAMENTO DEL FONDO PER LE POLITICHEGIOVANILI ART. 19, C. 2 D.L. 223/2006 - (RIF. CAPP. 2857_S; 03031_S)	A2857_S	SPESE PER L'ATTUAZIONE DELL'ACCORDO DIPROGRAMMAQUADRO (APQ) I GIOVANI SONO ILPRESENTE. FONDIDELLA PRESIDENZA DEL CONSIGLIO DMINISTRI, D.M.21/06/2007, ART. 3, COMMA 5.(RIF.E/UPB 2.01.010 - CAP. 2272). - TRASF. CORRENTIIST. SOC. PRIVATE	154,98		-	-	-	-	-	-	154,98
01458_E	PROGETTO EUROPEO I.D.E.A. (IMPROVING DAMAGE ASSE ASSESSMENTS TO ENHANCE COST-BENEFIT ANALYSE - PARTE CORRENTE (RIF. 02868, A2868, B2868_S)	02868_S	SPESE PER LA REALIZZAZIONE DEL PROGETTO EUROPEOI.D.E.A. (IMPROVING DAMAGE ASSESSMENTS TO ENHANCECOST-BENEFIT ANALYSES) - RETRIBUZIONI IN DENARO.(RIF. 01458_E)	28.837,61		-	-	-	-	-	-	28.837,61
01458_E	PROGETTO EUROPEO I.D.E.A. (IMPROVING DAMAGE ASSE ASSESSMENTS TO ENHANCE COST-BENEFIT ANALYSE - PARTE CORRENTE (RIF. 02868, A2868, B2868_S)	A2868_S	SPESE PER LA REALIZZAZIONE DEL PROGETTO EUROPEOI.D.E.A. (IMPROVING DAMAGE ASSESSMENTS TO ENHANCECOST-BENEFIT ANALYSES) - ORG. EVENTI E TRASFERTE(RIF. 01458_E)	10.400,00		-	-	-	-	-	-	10.400,00
01458_E	PROGETTO EUROPEO I.D.E.A. (IMPROVING DAMAGE ASSE ASSESSMENTS TO ENHANCE COST-BENEFIT ANALYSE - PARTE CORRENTE (RIF. 02868, A2868, B2868_S)	B2868_S	SPESE PER LA REALIZZAZIONE DEL PROGETTO EUROPEOI.D.E.A. (IMPROVING DAMAGE ASSESSMENTS TO ENHANCECOST-BENEFIT ANALYSES) - ALTRI BENI DI CONSUMO(RIF. 01458_E)	5.899,00		-	-	-	-	-	-	5.899,00

02439_E	FONDI DELLA PCM DERIVANTI DALLA CONTABILITA' SPECIALE N. 6020 INTESTATA AL PGR PER RIMBORSO SPESERELATIVE AI DIPENDENTI REGIONALI IMPEGNATI NELLAFASE DI EMERGENZA SISMA 2016 - TRASF. CORR. DA AMM. CENTRALI - (RIF. CAP. 2866_S; 2867_S).	02866_S	UTILIZZO FONDI DELLA PCM DERIVANTI DALLA CONTABILITA' SPECIALE N. 6020 INTESTATA AL PGR PER RIMBORSOSPESE DI TRASFERTA DIPENDENTI REGIONALI NELLA FASEDI EMERGENZA SISMA 2016 - ORGAN. EVENTI, PUBB. E SERV. PER TRASFERTA - (RIF. CAP. 02439_E).	-		20.000,00	20.000,00	-	-	-	-	-
02439_E	FONDI DELLA PCM DERIVANTI DALLA CONTABILITA' SPECIALE N. 6020 INTESTATA AL PGR PER RIMBORSO SPESERELATIVE AI DIPENDENTI REGIONALI IMPEGNATI NELLAFASE DI EMERGENZA SISMA 2016 - TRASF. CORR. DA AMM. CENTRALI - (RIF. CAP. 2866_S; 2867_S).	02867_S	UTILIZZO FONDI DELLA PCM DERIVANTI DALLA CONTABILITA' SPECIALE N. 6020 INTESTATA AL PGR PER RIMBORSOSPESE RELATIVE AI DIPENDENTI REGIONALI IMPEGNATINELLA FASE DI EMERGENZA SISMA 2016 - RETRIBUZIONI IN DENARO - (RIF. CAP. 02439_E)	5.288,68		146.359,23	146.359,23	-	-	-	-	5.288,68
02439_E	FONDI DELLA PCM DERIVANTI DALLA CONTABILITA' SPECIALE N. 6020 INTESTATA AL PGR PER RIMBORSO SPESERELATIVE AI DIPENDENTI REGIONALI IMPEGNATI NELLAFASE DI EMERGENZA SISMA 2016 - TRASF. CORR. DA AMM. CENTRALI - (RIF. CAP. 2866_S; 2867_S).	A2867_S	UTILIZZO FONDI DELLA PCM DERIVANTI DALLA CONTABILITA' SPECIALE N. 6020 INTESTATA AL PGR PER RIMBORSOSPESE RELATIVE AI DIPENDENTI REGIONALI IMPEGNATINELLA FASE DI EMERGENZA SISMA 2016 - CONTRIBUTISOCIALI A CARICO ENTE - (RIF. CAP. 02439_E)	1.843,54		37.998,31	37.998,31	-	-	-	-	1.843,54
02439_E	FONDI DELLA PCM DERIVANTI DALLA CONTABILITA' SPECIALE N. 6020 INTESTATA AL PGR PER RIMBORSO SPESERELATIVE AI DIPENDENTI REGIONALI IMPEGNATI NELLAFASE DI EMERGENZA SISMA 2016 - TRASF. CORR. DA AMM. CENTRALI - (RIF. CAP. 2866_S; 2867_S).	B2867_S	UTILIZZO FONDI DELLA PCM DERIVANTI DALLA CONTABILITA' SPECIALE N. 6020 INTESTATA AL PGR PER RIMBORSOSPESE RELATIVE AI DIPENDENTI REGIONALI IMPEGNATINELLA FASE DI EMERGENZA SISMA 2016 - IRAP -(RIF. CAP. 02439_E)	1.372,55		12.440,53	12.440,53	-	-	-	-	1.372,55

02439_E	FONDI DELLA PCM DERIVANTI DALLA CONTABILITA' SPECIALE N. 6020 INTESTATA AL PGR PER RIMBORSO SPESERELATIVE AI DIPENDENTI REGIONALI IMPEGNATI NELLAFASE DI EMERGENZA SISMA 2016 - TRASF. CORR. DA AMM. CENTRALI - (RIF. CAP. 2866_S; 2867_S).	C2867_S	UTILIZZO FONDI DELLA PCM DERIVANTI DALLA CONTABILITA' SPECIALE N. 6020 INTESTATA AL PGR PER RIMBORSOSPESE RELATIVE AI DIPENDENTI REGIONALI IMPEGNATINELLA FASE DI EMERGENZA SISMA 2016 - RIMBORSI PERSPESE DI PERSONALE COMANDATO - (RIF. CAP. 02439_E)	5.469,49		-	-	-	-	-	-	5.469,49
00570_E	FONDI DELLA PCM DERIVANTI DALLA CONTABILITA' SPECIALE N.6040 INTESTATA AL PGR PER PERSONALE REGIONALE COMANDATO PRESSO U.S.R. UMBRIA - TRASF. CORR. AMM. CENTRALI - (RIF.CAP. 2876_S)	02876_S	UTILIZZO FONDI DELLA PCM DERIVANTI DALLA CONTABILITA' SPECIALE N.6040 INTESTATA AL PGR PER PERSONALEREGIONALE COMANDATO PRESSO U.S.R. UMBRIA - RETRIBUZIONI IN DENARO - (RIF. CAP. 00570_E)	47.852,72		750.000,00	750.000,00	-	-	-	-	47.852,72
00570_E	FONDI DELLA PCM DERIVANTI DALLA CONTABILITA' SPECIALE N.6040 INTESTATA AL PGR PER PERSONALE REGIONALE COMANDATO PRESSO U.S.R. UMBRIA - TRASF. CORR. AMM. CENTRALI - (RIF.CAP. 2876_S)	A2876_S	UTILIZZO FONDI DELLA PCM DERIVANTI DALLA CONTABILITA' SPECIALE N. 640 INTESTATA AL PGR PER PERSONALEREGIONALE COMANDATO PRESSO U.S.R. UMBRIA - CONTRIB SOC. EFFETTIVI - (RIF. CAP. 00570_E)	2.103,90		213.000,00	213.000,00	-	-	-	-	2.103,90
00570_E	FONDI DELLA PCM DERIVANTI DALLA CONTABILITA' SPECIALE N.6040 INTESTATA AL PGR PER PERSONALE REGIONALE COMANDATO PRESSO U.S.R. UMBRIA - TRASF. CORR. AMM. CENTRALI - (RIF.CAP. 2876_S)	B2876_S	UTILIZZO FONDI DELLA PCM DERIVANTI DALLA CONTABILITA' SPECIALE N.6040 INTESTATA AL PGR PER PERSONALEREGIONALE COMANDATO PRESSO U.S.R. UMBRIA - IRAP - (RIF. CAP. 00570_E)	43,38		68.000,00	68.000,00	-	-	-	-	43,38
00570_E	FONDI DELLA PCM DERIVANTI DALLA CONTABILITA' SPECIALE N.6040 INTESTATA AL PGR PER PERSONALE REGIONALE COMANDATO PRESSO U.S.R. UMBRIA - TRASF. CORR. AMM. CENTRALI - (RIF.CAP. 2876_S)	C2876_S	UTILIZZO FONDI DELLA PCM DERIVANTI DALLA CONTABILITA' SPECIALE N.6040 INTESTATA AL PGR PER PERSONALEREGIONALE COMANDATO PRESSO U.S.R. UMBRIA - ORG.EV., PUBB. E SERV. TRAS - (RIF. CAP. 00570_E)	-		3.000,00	3.000,00	-	-	-	-	-

00570_E	FONDI DELLA PCM DERIVANTI DALLA CONTABILITA' SPECIALE N.6040 INTESTATA AL PGR PER PERSONALE REGIONALE COMANDATO PRESSO U.S.R. UMBRIA - TRASF. CORR. AMM. CENTRALI - (RIF.CAP. 2876_S)	D2876_S	UTILIZZO FONDI DELLA PCM DERIVANTI DALLA CONTABILITA' SPECIALE N. 640 INTESTATA AL PGR PER PERSONALEREGIONALE COMANDATO PRESSO U.S.R. UMBRIA - ALTRICONTR. SOCIALI - (RIF. CAP. 00570_E)	-		1.500,00	1.500,00	-	-	-	-	-
00571_E	FONDI DELLA CONTABILITA' SPECIALE INTESTATA AL PRESIDENTE DELLA GIUNTA REGIONALE N. 5427 PER COMPLETAMENTO INTERVENTI NELLE ZONE COLPITE DAL SISMA2009. - FONDI DELLA P.C.M. (RIF. CAPP. 00309_S-A0309_S-A0309_S)-TRASF.CORRENTI DA AMM.NI CENTRALI	00309_S	UTILIZZO FONDI CONTABILITA' SPECIALE N. 5427SISMA 2009 -FONDI DELLA P.C.M. (RIF. CAP. 00571_E)-TRASFERIMENTI CORRENTI AMM.NI LOCALI	31.714,45		-	-	-	-	-	-	31.714,45
00571_E	FONDI DELLA CONTABILITA' SPECIALE INTESTATA AL PRESIDENTE DELLA GIUNTA REGIONALE N. 5427 PER COMPLETAMENTO INTERVENTI NELLE ZONE COLPITE DAL SISMA2009. - FONDI DELLA P.C.M. (RIF. CAPP. 00309_S-A0309_S-A0309_S)-TRASF.CORRENTI DA AMM.NI CENTRALI	A0309_S	UTILIZZO FONDI CONTABILITA' SPECIALE N. 5427SISMA 2009 -FONDI DELLA P.C.M. (RIF. CAP. 00571_E) RETRIBUZIONI IN DENARO	9.087,32		-	-	-	-	-	-	9.087,32
00572_E	FONDI DELLA CONTABILITA' SPECIALE INTESTATA AL PRESIDENTE DELLA GIUNTA REGIONALE N. 5427 PER COMPLETAMENTO INTERVENTI NELLE ZONE COLPITE DAL SISMA2009. - FONDI ART.2 L.R.17/2011 (RIF.CAPP. 00308_SA0308_S -B0308_S)-TRASF.CORRENTI DA AMM.NI CENTRALI	00308_S	UTILIZZO FONDI CONTABILITA' SPECIALE N. 5427SISMA 2009 - FONDI ART.2, L.R. 17/2011 (RIF. CAP. 00572_E)-TRASFERIMENTI CORRENTI AMM.NI LOCALI	151.714,34		-	-	-	-	-	-	151.714,34

00572_E	FONDI DELLA CONTABILITA' SPECIALE INTESTATA AL PRESIDENTE DELLA GIUNTA REGIONALE N. 5427 PER COMPLETAMENTO INTERVENTI NELLE ZONE COLPITE DAL SISMA2009. - FONDI ART.2 L.R.17/2011 (RIF.CAPP. 00308_SA0308_S -B0308_S)- TRASF.CORRENTI DA AMM.NI CENTRALI	A0308_S	UTILIZZO FONDI CONTABILITA' SPECIALE N. 5427SISMA 2009 - FONDI ART.2, L.R. 17/2011 (RIF. CAP. 00572_E)- RIMBORSI CORRENTI AD AMM.NI LOCALI	188,43		-	-	-	-	-	-	188,43
A0571_E	FONDI DELLA CONTABILITA' SPECIALE INTESTATA AL PRESIDENTE DELLA GIUNTA REGIONALE N. 5427 PER COMPLETAMENTO INTERVENTI NELLE ZONE COLPITE DAL SISMA2009. - FONDI DELLA P.C.M. (RIF. CAPP. 07066_S - 07067_S - 07068_S) - CONTR. INVESTIMENTIDA AMM.NI CENTRALI	07066_S	UTILIZZO FONDI CONTABILITA' SPECIALE N. 5427SISMA 2009 -FONDI DELLA P.C.M. - INTERVENTI DI RICOSTRUZIONE LEGGERA EDILIZIA SCOLASTICA (RIF. CAP.A0571_E)- CONTRIBUTI AGLI INVEST. AMM.NI LOCALI	242.502,18	91.285,79	-	3.042,79	-	-	-	88.243,00	239.459,39
A0571_E	FONDI DELLA CONTABILITA' SPECIALE INTESTATA AL PRESIDENTE DELLA GIUNTA REGIONALE N. 5427 PER COMPLETAMENTO INTERVENTI NELLE ZONE COLPITE DAL SISMA2009. - FONDI DELLA P.C.M. (RIF. CAPP. 07066_S - 07067_S - 07068_S) - CONTR. INVESTIMENTIDA AMM.NI CENTRALI	07067_S	UTILIZZO FONDI CONTABILITA' SPECIALE N. 5427SISMA 2009 -FONDI DELLA P.C.M. - INTERVENTI DI RICOSTRUZIONE PESANTE EDIFICI PRIVATI(RIF. CAP. A0571_E)- CONTRIBUTI AGLI INVEST. AMM.NI LOCALI	659.112,95	428.423,42	-	21,38	428.402,04	-	-	- 0,00	230.689,53
01964_E	TRASFERIMENTI DALLO STATO PERCOFINANZIAMENTOPRORAMMA OPERATIVO UMBRIA FSE2007/2013.(RIF. S/UPB	B2911/8025_S	POR UMBRIA FSE 2007/2013 - ASSE 01 - ADATTABILITA'-FINANZIAMENTO CON FONDI LEGGE183/87-(RIF. E/UPB 2.01.009 - CAP. 1964). -TRASFER. CORRENTI IMPRESE	206.811,36		-	-	-	-	-	-	206.811,36

01964_E	TRASFERIMENTI DALLO STATO PERCOFINANZIAMENTOPRORAMMA OPERATIVO UMBRIA FSE2007/2013.(RIF. S/UPB	E2911/8025_S	POR UMBRIA FSE 2007/2013 - ASSE 01 ADATTABILITA'-FINANZIAMENTO CON FONDILEGGE183/87-(RIF. E/UPB 2.01.009 - CAP. 1964). -TRASF.AMM.NI LOCALI	-		159.170,83	-	159.170,83	-	-	-	-
01964_E	TRASFERIMENTI DALLO STATO PERCOFINANZIAMENTOPRORAMMA OPERATIVO UMBRIA FSE2007/2013.(RIF. S/UPB	B2912/8025_S	POR UMBRIA FSE 2007/2013 - ASSE 02 - OCCUPABILITA'-FINANZIAMENTO CON FONDI LEGGE183/87-(RIF. E/UPB 2.01.009 - CAP. 1964) -TRASFER. CORRENTI IMPRESE	19.123,97		-	-	-	-	-	-	19.123,97
01964_E	TRASFERIMENTI DALLO STATO PERCOFINANZIAMENTOPRORAMMA OPERATIVO UMBRIA FSE2007/2013.(RIF. S/UPB	02914/8025_S	POR UMBRIA FSE 2007/2013 - ASSE 04 - CAPITALEUMA-NO.-FINANZIAMENTO CON FONDI LEGGE 183/87-(RIF.E/UPB 2.01.009 - CAP. 1964) - TRASFER. CORRENTIIMPRESE	33.763,50		-	-	-	-	-	-	33.763,50
01964_E	TRASFERIMENTI DALLO STATO PERCOFINANZIAMENTOPRORAMMA OPERATIVO UMBRIA FSE2007/2013.(RIF. S/UPB	02915/8025_S	POR UMBRIA FSE 2007/2013 - ASSE 05 - TRANSNAZIONA-LITA' EINTERREGIONALITA'.-FINANZIAMENTO CON FONDI LEGGE183/87-(RIF. E/UPB 2.01.009 - CAP. 1964) -TRASFER. CORRENTI IMPRESE	1.000,00		1.432.233,92	-	-	-	-	1.432.233,92	1.433.233,92
02948_E	TRASFERIMENTI DALL'UNIONE EUROPEA PERCOFINANZIAMENTO PROGRAMMA OPERATIVO UMBRIA FSE2007/2013(RIF. S/UPB	B2911/8045_S	POR UMBRIA FSE 2007/2013 - ASSE 01 - ADATTABILITA'- FINANZIAMENTO FONDO SOCIALE EUROPEO-(RIF. E/UPB 2.02.002 - CAP. 2948) - TRASFER.CORRENTI IMPRESE	144.966,28		-	-	-	-	-	-	144.966,28
02948_E	TRASFERIMENTI DALL'UNIONE EUROPEA PERCOFINANZIAMENTO PROGRAMMA OPERATIVO UMBRIA FSE2007/2013(RIF. S/UPB	E2911/8045_S	POR UMBRIA FSE 2007/2013 - ASSE 01 - ADATTABILITA'-FINANZIAMENTO FONDO SOCIALE EUROPEO-(RIF. E/UPB2.02.002 - CAP. 2948) -TRASF. AMM.NI LOCALI	-		119.880,42	-	119.880,42	-	-	-	-
02948_E	TRASFERIMENTI DALL'UNIONE EUROPEA PERCOFINANZIAMENTO PROGRAMMA OPERATIVO UMBRIA FSE2007/2013(RIF. S/UPB	B2912/8045_S	POR UMBRIA FSE 2007/2013 - ASSE 02 - OCCUPABILITA'- FINANZIAMENTO FONDO SOCIALE EUROPEO-(RIF. E/UPB 2.02.002 - CAP. 2948) - TRASFER.CORRENTI IMPRESE	12.972,68		-	-	-	-	-	-	12.972,68

02948_E	TRASFERIMENTI DALL'UNIONE EUROPEA PERCOFINANZIAMENTO PROGRAMMA OPERATIVO UMBRIA FSE2007/2013(RIF. S/UPB	02914/8045_S	POR UMBRIA FSE 2007/2013 - ASSE 04 - CAPITALEUMA-NO.- FINANZIAMENTO FONDO SOCIALE EUROPEO-(RIF. E/UPB 2.02.002 - CAP. 2948) - TRASFER.CORRENTI IMPRESE	22.628,73		-	-	-	-	-	-	22.628,73
02948_E	TRASFERIMENTI DALL'UNIONE EUROPEA PERCOFINANZIAMENTO PROGRAMMA OPERATIVO UMBRIA FSE2007/2013(RIF. S/UPB	02915/8045_S	POR UMBRIA FSE 2007/2013 - ASSE 05 - TRANSNAZIONALITA' E INTERREGIONALITA'.-FINANZIAMENTO FONDO SOCIALE EUROPEO -(RIF. E/UPB2.02.002 - CAP. 2948) - TRASFER. CORRENTI IMPRESE	1.000,00		1.009.488,80	-	-	-	-	1.009.488,80	1.010.488,80
02159_E	FONDI DELLA REGIONE EMILIA ROMAGNA, CAPOFILADELPROGETTO DI RIUSO DEL SISTEMA INFORMATIVOLAVORORISILER.(RIF. S/UPB 11.1.001 - CAP. 2922)	A2922_S	SPESE PER LA REALIZZAZIONE DEL PROGETTO DIRIUSODEL SISTEMA INFORMATIVO LAVORO RISILER. FONDIDEL-LA REGIONE EMILIA ROMAGNA CAPOFILA DELPROGETTO.(RIF. E/UPB 2.03.001 - CAP. 2159) -HARDWARE	122.693,44		-	-	-	-	-	-	122.693,44
02159_E	FONDI DELLA REGIONE EMILIA ROMAGNA, CAPOFILADELPROGETTO DI RIUSO DEL SISTEMA INFORMATIVOLAVORORISILER.(RIF. S/UPB 11.1.001 - CAP. 2922)	B2922_S	SPESE PER LA REALIZZAZIONE DEL PROGETTO DIRIUSODEL SISTEMA INFORMATIVO LAVORO RISILER. FONDIDEL-LA REGIONE EMILIA ROMAGNA CAPOFILA DELPROGETTO.(RIF. E/UPB 2.03.001 - CAP. 2159) -SERVIZI INFORMATICI E DI TELECOMUNICAZIONI	43.656,20		-	-	-	-	-	-	43.656,20
01935_E	FONDI STATALI PER OBIETTIVO 3 -2000/2006.	A2925/8021_S	OB.3 2000/2006 - MIS. A.1: ORGANIZZAZIONEDEINUOVISERVIZI PER L'IMPIEGO.- FINANZIAMENTO CONFONDISTATALI -	157.712,90		-	-	-	-	-	-	157.712,90
01935_E	FONDI STATALI PER OBIETTIVO 3 -2000/2006.	02926/8021_S	OB.3 2000/2006 - MIS. A.2: INSERIMENTO EREINSERI-MENTO NEL MERCATO DEL LAVORO DI GIOVANI EADULTINELLA LOGICA DELL'APPROCCIO PREVENTIVO.-FINANZIAMENTO CON FONDI STATALI -(RIF. E/UPB2.01.009 - CAP. 1935). - TRASF. CORRENTI IMPRESE	884.929,45		-	-	-	-	-	-	884.929,45

01935_E	FONDI STATALI PER OBIETTIVO 3 -2000/2006.	02927/8021_S	OB.3 2000/2006 - MIS. A.3: INSERIMENTO EREINSERI-MENTO NEL MERCATO DEL LAVORO DI UOMINI EDONNEFUORI DAL MERCATO DEL LAVORO DA PIU' DI 6 O12MESI.- FINANZIAMENTO CON FONDI STATALI -	391.467,74		-	-	-	-	-	-	391.467,74
01935_E	FONDI STATALI PER OBIETTIVO 3 -2000/2006.	02928/8021_S	OB.3 2000/2006 - MIS. B.1: INSERIMENTO LAVORATIVOEREISERIMENTO DI GRUPPI SVANTAGGIATI.-FINANZIAMENTO CON FONDI STATALI -	162.283,26		-	-	-	-	-	-	162.283,26
01935_E	FONDI STATALI PER OBIETTIVO 3 -2000/2006.	02929/8021_S	OB.3 2000/2006 - MIS. C.1:ADEGUAMENTO DELSISTEMADELLA FORMAZIONE PROFESIONALE E DELSISTEMADELL'ISTRUZIONE.- FINANZIAMENTO CON FONDISTATALI -	24.705,33		-	-	-	-	-	-	24.705,33
01935_E	FONDI STATALI PER OBIETTIVO 3 -2000/2006.	02930/8021_S	OB.3 2000/2006 -MIS. C.2: PREVENZIONEDELLADISPERSIONE SCOLASTICA E FORMATIVA.- FINANZIAMENTO CON FONDI STATALI -	29.240,65		-	-	-	-	-	-	29.240,65
01935_E	FONDI STATALI PER OBIETTIVO 3 -2000/2006.	02931/8021_S	OB.3 2000/2006 - MIS. C.3: FORMAZIONE SUPERIORE.- FINANZIAMENTO CON FONDI STATALI - (RIF. E/UPB2.01.009 - CAP. 1935). - TRASF. CORRENTI IMPRESE	952.149,77		-	-	-	-	-	-	952.149,77
01935_E	FONDI STATALI PER OBIETTIVO 3 -2000/2006.	02932/8021_S	OB.3 2000/2006 - MIS. C.4: FORMAZIONE PERMANENTE.- FINANZIAMENTO CON FONDI STATALI -	316.145,21		-	-	-	-	-	-	316.145,21

01935_E	FONDI STATALI PER OBIETTIVO 3 -2000/2006.	A2933/8021_S	OB.3 2000/2006 - MIS. D.1: SVILUPPO DELLAFORMA-ZIONE CONTINUA, DELLA FLESSIBILITA' DELMERCATODEL LAVORO E DELLA COMPETITIVITA' DELLEIMPRESEPUBBLICHE E PRIVATE, CON PRIORITA' ALLEPMI.- FINANZIAMENTO CON FONDI STATALI - (RIF. E/UPB2.01.009 - CAP. 1935). - TRASF. CORR. IMPRESE	664.077,31		-	-	-	-	-	-	664.077,31
01935_E	FONDI STATALI PER OBIETTIVO 3 -2000/2006.	02934/8021_S	OB.3 2000/2006 - MIS. D.2:ADEGUAMENTO DELLECOMPE-TENZE DELLA PUBBLICA AMMINISTRAZIONE.-FINANZIAMENTO CON FONDI STATALI -	6.826,33		-	-	-	-	-	-	6.826,33
01935_E	FONDI STATALI PER OBIETTIVO 3 -2000/2006.	02935/8021_S	OB.3 2000/2006 - MIS. D.3:SVILUPPO ECONSOLIDAMEN-TO DELL'IMPRENDITORIALITA' CONPRIORITA' AI NUOVIBACINI D'IMPIEGO.- FINANZIAMENTOCON FONDI STATALI -(RIF. E/UPB 2.01.009-CAP.1935)	988,29		-	-	-	-	-	-	988,29
01935_E	FONDI STATALI PER OBIETTIVO 3 -2000/2006.	02937/8021_S	OB.3 2000/2006 - MIS. E.1: PROMOZIONE DELLAPARTE-CIPAZIONE FEMMINILE AL MERCATO DEL LAVORO.- FINANZIAMENTO CON FONDI STATALI - (RIF. E/UBP2.01.009 - CAP. 1935)	196.840,01		-	-	-	-	-	-	196.840,01
01935_E	FONDI STATALI PER OBIETTIVO 3 -2000/2006.	02938/8021_S	OB.3 2000/2006 - MIS. F.1: SPESE DI GESTIONE,ESE-CUZIONE, MONITORAGGIO, CONTROLLO.- FINANZIAMENTO CON FONDI STATALI -	5.297,43		-	-	-	-	-	-	5.297,43
01935_E	FONDI STATALI PER OBIETTIVO 3 -2000/2006.	02939/8021_S	OB.3 2000/2006 - MIS. F.2:ALTRE SPESE DIASSISTEN-ZA TECNICA.- FINANZIAMENTO CON FONDISTATALI -	1.398,53		-	-	-	-	-	-	1.398,53

01936_E	FONDI CEE PER OBIETTIVO 3 - 2000/2006.	A2925/8023_S	OB.3 2000/2006 - MIS. A.1: ORGANIZZAZIONEDEINUOVISERVIZI PER L'IMPIEGO.- FINANZIAMENTO CONFONDICOMUNITARI -	161.296,51		-	-	-	-	-	-	161.296,51
01936_E	FONDI CEE PER OBIETTIVO 3 - 2000/2006.	02926/8023_S	OB.3 2000/2006 - MIS. A.2: INSERIMENTO EREINSERI-MENTO NEL MERCATO DEL LAVORO DI GIOVANI EADULTINELLA LOGICA DELL'APPROCCIO PREVENTIVO.-FINANZIAMENTO CON FONDI COMUNITARI -(RIF. E/UPB2.02.002 - CAP. 1936). - TRASFER. CORRENTI IMPRESE	905.040,50		-	-	-	-	-	-	905.040,50
01936_E	FONDI CEE PER OBIETTIVO 3 - 2000/2006.	02927/8023_S	OB.3 2000/2006 - MIS. A.3: INSERIMENTO EREINSERI-MENTO NEL MERCATO DEL LAVORO DI UOMINI EDONNEFUORI DAL MERCATO DEL LAVORO DA PIU' DI 6 O12MESI.- FINANZIAMENTO CON FONDI COMUNITARI -	401.389,83		-	-	-	-	-	-	401.389,83
01936_E	FONDI CEE PER OBIETTIVO 3 - 2000/2006.	02928/8023_S	OB.3 2000/2006 - MIS. B.1: INSERIMENTO LAVORATIVOEREINSERIMENTO DI GRUPPI SVANTAGGIATI.- FINANZIAMENTO CON FONDI COMUNITARI -	165.786,88		-	-	-	-	-	-	165.786,88
01936_E	FONDI CEE PER OBIETTIVO 3 - 2000/2006.	02929/8023_S	OB.3 2000/2006 - MIS. C.1:ADEGUAMENTO DELSISTEMADELLA FORMAZONE PROFESSIONALE E DELSISTEMADELL'ISTRUZIONE.- FINANZIAMENTO CON FONDICOMUNITARI -	25.287,46		-	-	-	-	-	-	25.287,46
01936_E	FONDI CEE PER OBIETTIVO 3 - 2000/2006.	02930/8023_S	OB.3 2000/2006 - MIS. C.2: PREVENZIONEDELLADISPERSIONE SCOLASTICA E FORMATIVA.- FINANZIAMENTO CON FONDI COMUNITARI -	29.906,45		-	-	-	-	-	-	29.906,45
01936_E	FONDI CEE PER OBIETTIVO 3 - 2000/2006.	02931/8023_S	OB.3 2000/2006 - MIS. C.3: FORMAZIONE SUPERIORE.- FINANZIAMENTO CON FONDI COMUNITARI -(RIF. E/UPB2.02.002 - CAP. 1936). - TRASF. CORRENTI IMPRESE	978.869,64		-	-	-	-	-	-	978.869,64

01936_E	FONDI CEE PER OBIETTIVO 3 - 2000/2006.	02932/8023_S	OB.3 2000/2006 - MIS. C.4: FORMAZIONE PERMANENTE.- FINANZIAMENTO CON FONDI COMUNITARI -	323.330,28		-	-	-	-	-	-	323.330,28
01936_E	FONDI CEE PER OBIETTIVO 3 - 2000/2006.	A2933/8023_S	OB.3 2000/2006 - MIS. D.1: SVILUPPO DELLAFORMA-ZIONE CONTINUA, DELLA FLESSIBILITA' DELMERCATODEL LAVORO E DELLA CXOMPETITIVITA' DELLEIMPRESEPUBBLICHE E PRIVATE, CON PRIORITA' ALLEPMI.- FINANZIAMENTO CON FONDI COMUNITARI -(RIF.E/UPB 2.02.002 - CAP. 1936).- TRASF. CORR. IMPRESE	684.351,71		-	-	-	-	-	-	684.351,71
01936_E	FONDI CEE PER OBIETTIVO 3 - 2000/2006.	02934/8023_S	OB.3 2000/2006 - MIS. D.2:ADEGUAMENTO DELLECOMPE-TENZE DELLA PUBBLICA AMMINISTRAZIONE.-FINANZIAMENTO CON FONDI COMUNITARI -	6.981,46		-	-	-	-	-	-	6.981,46
01936_E	FONDI CEE PER OBIETTIVO 3 - 2000/2006.	02935/8023_S	OB.3 2000/2006 - MIS. D.3:SVILUPPO ECONSOLIDAMEN-TO DELL'IMPRENDITORIALITA' CONPRIORITA' AI NUOVIBACINI D'IMPIEGO.- FINANZIAMENTOCON FONDI COMUNITARI -(RIF. E/UPB 2.02.002 - CAP.1936)	1.012,32		-	-	-	-	-	-	1.012,32
01936_E	FONDI CEE PER OBIETTIVO 3 - 2000/2006.	02937/8023_S	OB.3 2000/2006 - MIS. E.1: PROMOZIONE DELLAPARTE-CIPAZIONE FEMMINILE AL MERCATO DEL LAVORO.- FINANZIAMENTO CON FONDI COMUNITARI -(RIF. E/UBP2.02.002 - CAP. 1936)	203.869,11		-	-	-	-	-	-	203.869,11
01936_E	FONDI CEE PER OBIETTIVO 3 - 2000/2006.	02938/8023_S	OB.3 2000/2006 - MIS. F.1: SPESE DI GESTIONE,ESE-CUZIONE, MONITORAGGIO, CONTROLLO.- FINANZIAMENTO CON FONDI COMUNITARI -	5.430,21		-	-	-	-	-	-	5.430,21
01936_E	FONDI CEE PER OBIETTIVO 3 - 2000/2006.	02939/8023_S	OB.3 2000/2006 - MIS. F.2:ALTRE SPESE DIASSISTEN-ZA TECNICA.- FINANZIAMENTO CON FONDICOMUNITARI -	1.430,32		-	-	-	-	-	-	1.430,32

01980_E	FONDI DEL MINISTERO DEL LAVORO E DELLAPREVIDENZASOCIALE PER IL FINANZIAMENTO DI PROGETTIDI FORMA-ZIONE DEI LAVORATORI OCCUPATI - FONDO PERL'OCCU-PAZIONE - LEGGE 08/03/2000, N.53.(RIF.S/UPB 11.1.004 - CAP. 2941)	02941_S	SPESE PER IL FINANZIAMENTO DI PROGETTI DIFORMA-ZIONE DI LAVORATORI OCCUPATI. LEGGE 8/3/2000N.53.(RIF. E/UPB 2.01.009 - CAP. 1980) - TRASF.CORRENTI AMM.NI LOCALI	214.139,34		-	-	-	-	-	-	214.139,34
01980_E	FONDI DEL MINISTERO DEL LAVORO E DELLAPREVIDENZASOCIALE PER IL FINANZIAMENTO DI PROGETTIDI FORMA-ZIONE DEI LAVORATORI OCCUPATI - FONDO PERL'OCCU-PAZIONE - LEGGE 08/03/2000, N.53.(RIF.S/UPB 11.1.004 - CAP. 2941)	B2941_S	SPESE PER IL FINANZIAMENTO DI PROGETTI DIFORMA-ZIONE DI LAVORATORI OCCUPATI. LEGGE 8/3/2000N.53.(RIF. E/UPB 2.01.009 - CAP. 1980) - BORSE DISTUDIO AREA MEDICA	4.000,00		-	-	-	-	-	-	4.000,00
00927_E	RISORSE PROVENIENTI DALLA FONDAZIONE G. BRODOLINIPER: "LA VALUTAZIONE DELL'IMPATTO OCCUPAZIONALE DEGLI INCENTIVI IN ITALIA DI CUI ALL'ACCORDO DIPARTENARIATO DEL 15/01/2015(RIF. S. CAPP. 02958-A2958-B2958-C2958)	02958_S	RISORSE PROVENIENTI DALLA FONDAZIONE G. BRODOLINIPER: LA VALUTAZIONE DELL'IMPATTO OCCUPAZIONALE DEGLI INCENTIVI IN ITALIA DI CUI ALL'ACCORDO DIPARTENARIATO DEL 15/01/2015(RIF.CAP/E 00927)	1.488,42		-	-	-	-	-	-	1.488,42
00927_E	RISORSE PROVENIENTI DALLA FONDAZIONE G. BRODOLINIPER: "LA VALUTAZIONE DELL'IMPATTO OCCUPAZIONALE DEGLI INCENTIVI IN ITALIA DI CUI ALL'ACCORDO DIPARTENARIATO DEL 15/01/2015(RIF. S. CAPP. 02958-A2958-B2958-C2958)	A2958_S	RISORSE PROVENIENTI DALLA FONDAZIONE G. BRODOLINIPER: LA VALUTAZIONE DELL'IMPATTO OCCUPAZIONALE DEGLI INCENTIVI IN ITALIA DI CUI ALL'ACCORDO DIPARTENARIATO DEL 15/01/2015 - EVENTI E TRASFERTE(RIF.CAP/E 00927)	137,62		-	-	-	-	-	-	137,62

00927_E	RISORSE PROVENIENTI DALLA FONDAZIONE G. BRODOLINIPER: "LA VALUTAZIONE DELL'IMPATTO OCCUPAZIONALE DEGLI INCENTIVI IN ITALIA DI CUI ALL'ACCORDO DIPARTENARIATO DEL 15/01/2015(RIF. S. CAPP. 02958-A2958-B2958-C2958)	B2958_S	RISORSE PROVENIENTI DALLA FONDAZIONE G. BRODOLINIPER: LA VALUTAZIONE DELL'IMPATTO OCCUPAZIONALE DEGLI INCENTIVI IN ITALIA DI CUI ALL'ACCORDO DIPARTENARIATO DEL 15/01/2015 - CONTRIBUTI SOCIALI(RIF.CAP/E 00927)	437,11		-	-	-	-	-	-	437,11
00927_E	RISORSE PROVENIENTI DALLA FONDAZIONE G. BRODOLINIPER: "LA VALUTAZIONE DELL'IMPATTO OCCUPAZIONALE DEGLI INCENTIVI IN ITALIA DI CUI ALL'ACCORDO DIPARTENARIATO DEL 15/01/2015(RIF. S. CAPP. 02958-A2958-B2958-C2958)	C2958_S	RISORSE PROVENIENTI DALLA FONDAZIONE G. BRODOLINIPER: LA VALUTAZIONE DELL'IMPATTO OCCUPAZIONALE DEGLI INCENTIVI IN ITALIA DI CUI ALL'ACCORDO DIPARTENARIATO DEL 15/01/2015 - IRAP(RIF.CAP/E 00927)	126,47		-	-	-	-	-	-	126,47
02816_E	QUOTA DEL FONDO DI ROTAZIONE DI CUI ALL'ART.25DELLA LEGGE 21/12/1978 N. 845.	02960/6010_S	FONDO PER LA FORMAZIONE PROFESSIONALE LL.RR.N.69DEL 21.10.81 E N.30 DEL 11/8/83.-SPESE DIGESTIONE DEI CORSI -(RIF. E/UBP 2.01.009 - CAP.2816) - TRASFER. CORRENTI IMPRESE	162.461,63		-	-	-	- 9,37	3.120,33	3.120,33	165.591,33
02816_E	QUOTA DEL FONDO DI ROTAZIONE DI CUI ALL'ART.25DELLA LEGGE 21/12/1978 N. 845.	B2960/6010_S	FONDO PER LA FORMAZIONE PROFESSIONALE LL.RR.N.69DEL 21.10.81 E N.30 DEL 11/8/83.-SPESE DI GESTIONEDEI CORSI TRASF. CORR. AMM. LOC.(RIF. E/UBP 2.01.009 - CAP.2816)	700.000,00		-	-	-	-	-	-	700.000,00
02816_E	QUOTA DEL FONDO DI ROTAZIONE DI CUI ALL'ART.25DELLA LEGGE 21/12/1978 N. 845.	A2971/6614_S	SPESE PROGETTI FORMAZIONE PROF.LE FINALIZZATE ASPECIFICHE OCCASIONI DI IMPIEGO E FINANZIATE COLFONDO DI ROTAZIONE DI CUI ART.25 DELLA LEGGE21/12/1978 N.845. LL.RR. N.69 DEL21/10/81 E N.30DELL'11/8/1983.- LOTTA DISOCC. LUNGA DURATAOBIET.3 - TRASF.CORR.AMM.NI LOCALI	1.217.563,67		-	-	-	-	-	-	1.217.563,67

02816_E	QUOTA DEL FONDO DI ROTAZIONE DI CUI ALL'ART.25DELLA LEGGE 21/12/1978 N. 845.	02971/6617_S	SPESE PER PROGETTI DI FORMAZ. PROFESSIONALEFINA-LIZZATE A SPECIFICHE OCCASIONI D'IMPIEGO EFINANZ.COL FONDO DI ROTAZIONE DI CUI ALL'ART.25DELLA L.N.845/78. LL.RR. N.69/81 EN.30/83.-PROGRAMMA QUADRO MINISTERIALE AZIONI DIINFORMAZ. SUL F.S.E - OB. 3.	236,54		-	-	-	-	-	-	236,54
02946_E	FONDO PER IL FINANZIAMENTO DELLE ATTIVITA' DIFOR-MAZIONE NELL'ESERCIZIODELL'APPRENDI STATO-ART.68,COMMA 5, LEGGE 17.5.99N.144.(RIF. S/UBP 11.1.003 - CAP. 2961)	02961_S	SPESE PER IL FINANZIAMENTO DELLE ATTIVITA' DIFOR-MAZIONE NELL'ESERCIZIODELL'APPRENDISTATO-ART.68,COMMA 5, DELLA LEGGEN.144 DEL 17.5.99-(RIF. E/UPB 2.01.009 - CAP.2946)	1.426.868,08		-	-	-	-	-	-	1.426.868,08
02946_E	FONDO PER IL FINANZIAMENTO DELLE ATTIVITA' DIFOR-MAZIONE NELL'ESERCIZIODELL'APPRENDI STATO-ART.68,COMMA 5, LEGGE 17.5.99N.144.(RIF. S/UBP 11.1.003 - CAP. 2961)	A2961_S	SPESE PER IL FINANZIAMENTO DELLE ATTIVITA' DI FORMAZIONE NELL'ESERCIZIO DELL'APPRENDISTATO - ART.68,COMMA 5, DELLA LEGGEN.144 DEL 17.5.99-ALTRI SERVIZi(RIF. E/UPB 2.01.009 - CAP.2946)	494.305,80		-	-	-	-	-	-	494.305,80
02946_E	FONDO PER IL FINANZIAMENTO DELLE ATTIVITA' DIFOR-MAZIONE NELL'ESERCIZIODELL'APPRENDI STATO-ART.68,COMMA 5, LEGGE 17.5.99N.144.(RIF. S/UBP 11.1.003 - CAP. 2961)	B2961_S	SPESE PER IL FINANZIAMENTO DELLE ATTIVITA' DI FORMAZIONE NELL'ESERCIZIO DELL'APPRENDISTATO-ART.68,COMMA 5, DELLA LEGGEN.144 DEL 17.5.99 - TRASF. CORR.ALTRE IMPRESE (RIF. E/UPB 2.01.009 - CAP.2946)	1.153.380,20		-	-	-	-	-	-	1.153.380,20
02810_E	CONTRIBUTO DEL FONDO SOCIALE EUROPEO PERLAREALIZZAZIONE DI CORSI SPECIALI DIFORMAZIONEPROFESSIONAL E.	02965/6614_S	SPESE PER LA GESTIONE DI CORSI SPECIALI DIFORMA-ZIONE PROFESSIONALE . LL.RR. N.69 DEL21/10/81 EN.30 DELL'11/8/83.-LOTTA DISOCCUPAZIONELUNGA DURATA OBIET. 3 -(RIF. E/UPB 2.02.002 - CAP.2810).	1.648.057,17		-	-	-	-	-	-	1.648.057,17

02810_E	CONTRIBUTO DEL FONDO SOCIALE EUROPEO PERLAREALIZZAZIONE DI CORSI SPECIALI DIFORMAZIONEPROFESSIONALE.	02965/6615_S	SPESE PER LA GESTIONE DI CORSI SPECIALI DIFORMA-ZIONE PROFESSIONALE . LL.RR. N.69 DEL21/10/81 EN.30 DELL'11/8/83.-FORMAZIONE CONTINUAPER LAVORATORI OB.4 -(RIF. E/UPB 2.02.002 - CAP.2810).	708.550,32		-	-	-	-	-	-	708.550,32
02983_E	FONDO PER IL DIRITTO AL LAVORO DEIDISABILIISTITUITO CON L'ART.13 COMMA 4 DELLA LEGGE12.3.99N.68-DECRETO DIRETTORE GENERALE PERL'IMPIEGO DEL26.09.2000(RIF. S/UPB 11.1.002 - CAP.2966).	02966_S	FONDO PER IL DIRITTO AL LAVORO DEI DISABILIISTI-TUITO CON L'ART.13, COMMA 4, DELLA LEGGE12/3/99N.68 -(DECRETO DIR.GEN. PER L'IMPIEGO26/9/2000)(RIF. E/UBP 2.01.010 - CAP. 2983).-TRASF. CORRENTI IMPRESE	1.817.624,24		-	-	-	-	-	-	1.817.624,24
02983_E	FONDO PER IL DIRITTO AL LAVORO DEIDISABILIISTITUITO CON L'ART.13 COMMA 4 DELLA LEGGE12.3.99N.68-DECRETO DIRETTORE GENERALE PERL'IMPIEGO DEL26.09.2000(RIF. S/UPB 11.1.002 - CAP.2966).	A2966_S	FONDO PER IL DIRITTO AL LAVORO DEI DISABILIISTI-TUITO CON L'ART.13, COMMA 4, DELLA LEGGE12/3/99N.68 -(DECRETO DIR.GEN. PER L'IMPIEGO26/9/2000)(RIF. E/UBP 2.01.010 - CAP. 2983).-TRASF. CORRENTI ENTI DI PREV.ZA	247,77		-	-	-	-	29.683,90	29.683,90	29.931,67
01937_E	FONDO NAZIONALE PER L'OCCUPAZIONE DA DESTINAREALLAREALIZZAZIONE DI MISURE DI POLITICAATTIVADELL'IMPIEGO . L. 144 DEL 17.5.99, ART. 45C.6(RIF.S/UPB 11.1.002 - CAP. 2967).	02967_S	FONDO NAZIONALE PER L'OCCUPAZIONE DA DESTINAREALLAREALIZZAZIONE DI POLITICHE ATTIVE DELL'IMPIE-GO EDALLA STABILIZZAZIONE OCCUPAZIONALE DEI LAVO-RATORISOCIALMENTE UTILI DEL BACINO UMBRO.(RIF. E/UPB2.01.009 - CAP. 1937). - ALTRI SERVIZI	2,99		-	-	-	-	-	-	2,99
01937_E	FONDO NAZIONALE PER L'OCCUPAZIONE DA DESTINAREALLAREALIZZAZIONE DI MISURE DI POLITICAATTIVADELL'IMPIEGO . L. 144 DEL 17.5.99, ART. 45C.6(RIF.S/UPB 11.1.002 - CAP. 2967).	B2967_S	FONDO NAZIONALE PER L'OCCUPAZIONE DA DESTINAREALLAREALIZZAZIONE DI POLITICHE ATTIVE DELL'IMPIE-GO EDALLA STABILIZZAZIONE OCCUPAZIONALE DEI LAVO-RATORISOCIALMENTE UTILI DEL BACINO UMBRO.(RIF. E/UPB2.01.009 - CAP. 1937). - TRASF. CORRENTI IMPRESE	1.106.295,98		-	-	-	- 62,11	17.538,13	17.538,13	1.123.896,22

01937_E	FONDO NAZIONALE PER L'OCCUPAZIONE DA DESTINAREALLAREALIZZAZIONE DI MISURE DI POLITICAATTIVADELL'IMPIEGO . L. 144 DEL 17.5.99, ART. 45C.6(RIF.S/UPB 11.1.002 - CAP. 2967).	C2967_S	FONDO NAZIONALE PER L'OCCUPAZIONE DA DESTINAREALLAREALIZZAZIONE DI POLITICHE ATTIVE DELL'IMPIE-GO EDALLA STABILIZZAZIONE OCCUPAZIONALE DEI LAVO-RATORISOCIALMENTE UTILI DEL BACINO UMBRO.(RIF. E/UPB2.01.009 - CAP. 1937). - BORSE STUDIO E CONTR. DIFORMAZIONE AREA MEDICA	919.960,69		-	-	-	-	-	-	919.960,69
01937_E	FONDO NAZIONALE PER L'OCCUPAZIONE DA DESTINAREALLAREALIZZAZIONE DI MISURE DI POLITICAATTIVADELL'IMPIEGO . L. 144 DEL 17.5.99, ART. 45C.6(RIF.S/UPB 11.1.002 - CAP. 2967).	I2967_S	FONDO NAZIONALE PER L'OCCUPAZIONE DA DESTINARE ALLA REALIZZAZIONE DI POLITICHE ATTIVE DELL'IMPIEGOED ALLA STABILIZZAZIONE OCCUPAZIONALE DEI LAVORATORI SOCIALMENTE UTILI DEL BACINO UMBRO - SERV. AMMINISTRATIVI(RIF. 01937_E)	24,42		-	-	-	-	-	-	24,42
02984_E	FONDO NAZIONALE PER LE ATTIVITA' DELLECONSIGLIEREE DEI CONSIGLIERI DI PARITA' DI CUIALL'ART.9,COMMA 2,DEL D.LGS. 23/5/2000N.196.(RIF.S/UPB 13.1.009 - CAP. 2997).	02997_S	SPESE PER LE ATTIVITA' DELLE CONSIGLIERE EDEICONSIGLIERI DI PARITA' DI CUI ALL'ART.9,COMMA2,DEL D.LGS.23/5/2000 N.196-ART. 18, COMMA 1D.LGS.11/4/2006, N.198.(RIF. E/UPB 2.01.010 - CAP.2984). - ORGANI E INCARICHI ISTITUZ. DELL'AMM.NE	4.792,11		-	-	-	-	-	-	4.792,11
02984_E	FONDO NAZIONALE PER LE ATTIVITA' DELLECONSIGLIEREE DEI CONSIGLIERI DI PARITA' DI CUIALL'ART.9,COMMA 2,DEL D.LGS. 23/5/2000N.196.(RIF.S/UPB 13.1.009 - CAP. 2997).	A2997_S	SPESE PER LE ATTIVITA' DELLE CONSIGLIERE EDEICONSIGLIERI DI PARITA' DI CUI ALL'ART.9,COMMA2,DEL D.LGS.23/5/2000 N.196-ART. 18, COMMA 1D.LGS.11/4/2006, N.198..(RIF. E/UPB 2.01.010 -CAP. 2984). EVENTI PUBBLICITA'	191,88		-	-	-	-	-	-	191,88
02984_E	FONDO NAZIONALE PER LE ATTIVITA' DELLECONSIGLIEREE DEI CONSIGLIERI DI PARITA' DI CUIALL'ART.9,COMMA 2,DEL D.LGS. 23/5/2000N.196.(RIF.S/UPB 13.1.009 - CAP. 2997).	B2997_S	SPESE PER LE ATTIVITA' DELLE CONSIGLIERE EDEICONSIGLIERI DI PARITA' DI CUI ALL'ART.9,COMMA2,DEL D.LGS.23/5/2000 N.196-ART. 18, COMMA 1D.LGS.11/4/2006, N.198..(RIF. E/UPB 2.01.010 -CAP. 2984). - ACQUISTO SERVIZI PER FORMAZIONE	400,00		-	-	-	-	-	-	400,00

02984_E	FONDO NAZIONALE PER LE ATTIVITA' DELLECONSIGLIEREE DEI CONSIGLIERI DI PARITA' DI CUIALL'ART.9,COMMA 2,DEL D.LGS. 23/5/2000N.196.(RIF.S/UPB 13.1.009 - CAP. 2997).	C2997_S	SPESE PER LE ATTIVITA' DELLE CONSIGLIERE E DEI CONSIGLIERI DI PARITA' DI CUI ALL'ART.9,COMMA2, DELD.LGS.23/5/2000 N.196-ART. 18, C. 1D.LGS.11/4/2006N.198. - ALTRI SERVIZI(RIF. E/UPB 2.01.010 -CAP. 2984).	1.000,00		-	-	-	-	-	-	1.000,00
02984_E	FONDO NAZIONALE PER LE ATTIVITA' DELLECONSIGLIEREE DEI CONSIGLIERI DI PARITA' DI CUIALL'ART.9,COMMA 2,DEL D.LGS. 23/5/2000N.196.(RIF.S/UPB 13.1.009 - CAP. 2997).	D2997_S	SPESE PER LE ATTIVITA' DELLE CONSIGLIERE E DEI CONSIGLIERI DI PARITA' DI CUI ALL'ART.9, COMMA2, DELD.LGS.23/5/2000 N.196-ART. 18,COMMA 1D.LGS.11/4/22006, N.198 TRASCOR. AD AMMINISTRAZIONI LOCALI(RIF. E/UPB 2.01.010 - CAP.2984).	4.665,20		-	-	-	-	-	-	4.665,20
01766_E	POR FESR 2014-2020: QUOTA NAZIONALECORRENTE	05309/8025_S	POR FESR 2014-2020: AZIONE 5.3.1 PROMOZIONE DELLEDESTINAZIONI TURISTICHE -FINANZIAMENTO STATO-FONDO DI ROTAZIONE EX LEGGE 183/87(RIF. CAP. 01766_E)	1.168,25		395.711,83	395.711,83	-	-	-	-	1.168,25
01766_E	POR FESR 2014-2020: QUOTA NAZIONALECORRENTE	A5537/8025_S	POR FESR 2014-2020: AZIONE 1.4.1 - LIVING LABS -SPESA CORRENTE - FINANZIAMENTO STATO - FONDO DIROTAZIONE EX LEGGE 183/87 - TRASF.CORR.AMM.NI LOCALI - (RIF.CAP. 01766_E)	-		-	-	-	-	1.939,40	-	-	1.939,40
01766_E	POR FESR 2014-2020: QUOTA NAZIONALECORRENTE	02343/8025_S	POR FESR 2014-2020: AZIONE 8.7.1 PROMOZIONE DELLEDESTINAZIONI TURISTICHE - FINANZIAMENTO STATO-FONDO DI ROTAZIONE EX LEGGE 183/87(RIF. CAP. 01766_E)	-		100.000,00	100.000,00	-	-	-	-	-
01766_E	POR FESR 2014-2020: QUOTA NAZIONALECORRENTE	02544/8025_S	POR FESR 2014-2020: Azione 3.5.1 - Economiasociale Spese Correnti - Finanziamento Stato-Fondo di rotazione ex legge 183/87-Trasferimenti correnti Istituzioni socialiprivate. (RIF. CAP. 01766_E)	-		173.348,71	173.348,71	-	-	-	-	-

01766_E	POR FESR 2014-2020: QUOTA NAZIONALECORRENTE	06743/8025_S	POR FESR 2014-2020: Assistenza Tecnica - Spesecorrenti --Finanziamento Stato - Fondo di rotazioneex legge 183/87 - Retribuzioni in denaro. (RIF.CAP. 01766_E)	-		293.010,90	293.010,90	-	-	-	-	-
01766_E	POR FESR 2014-2020: QUOTA NAZIONALECORRENTE	A2343/8025_S	POR FESR 2014-2020: AZIONE 8.7.1 PROMOZIONE DELLEDESTINAZIONI TURISTICHE -FINANZIAMENTO STATO-FONDO DI ROTAZIONE EX LEGGE 183/87 -(RIF. CAP. 01766_E)	-		62.500,00	62.500,00	-	-	-	-	-
01766_E	POR FESR 2014-2020: QUOTA NAZIONALECORRENTE	A5309/8025_S	POR FESR 2014-2020: AZIONE 5.3.1 PROMOZIONE DELLEDESTINAZIONI TURISTICHE -FINANZIAMENTO STATO-FONDO DI ROTAZIONE EX LEGGE 183/87(RIF. CAP. 01766_E)-TRASF.CORR.IMPRESE CONTROLLATE	-		70.387,10	70.387,10	-	-	-	-	-
01766_E	POR FESR 2014-2020: QUOTA NAZIONALECORRENTE	A5536/8025_S	POR FESR 2014-2020: AZIONE 1.2.1. - AZIONI DI SISTEMA - SPESA CORRENTE - FINANZIAMENTO STATO-FONDODI ROTAZIONE EX LEGGE 183/87. (RIF.CAP.01766_E)-TRASF.CORR.AMM.NI LOCALI	-		278,15	278,15	-	-	-	-	-
01766_E	POR FESR 2014-2020: QUOTA NAZIONALECORRENTE	A6743/8025_S	POR FESR 2014-2020: Assistenza Tecnica - Spesecorrenti -Finanziamento Stato - Fondo di rotazioneex legge 183/87 - Contributi sociali effettivi.(RIF. CAP. 01766_E)	-		89.598,25	89.598,25	-	-	-	-	-
01766_E	POR FESR 2014-2020: QUOTA NAZIONALECORRENTE	B5536/8025_S	POR FESR 2014-2020: AZIONE 1.2.1. - AZIONI DI SISTEMA - SPESA CORRENTE - FINANZIAMENTO STATO-FONDODI ROTAZIONE EX LEGGE 183/87. (RIF.CAP.01766_E)TRASF.CORR.IMPRESE CONTROLLATE	-		157.217,43	157.217,43	-	-	-	-	-
01766_E	POR FESR 2014-2020: QUOTA NAZIONALECORRENTE	B6743/8025_S	POR FESR 2014-2020: Assistenza Tecnica - Spesecorrenti --Finanziamento Stato - Fondo di rotazioneex legge 183/87 - Contributi sociali(RIF. CAP. 01766_E)	-		4.396,00	4.396,00	-	-	-	-	-

01766_E	POR FESR 2014-2020: QUOTA NAZIONALECORRENTE	C6743/8025_S	POR FESR 2014-2020: Assistenza Tecnica - Spesecorrenti -Finanziamento Stato - Fondo di rotazioneex legge 183/87 - IRAP. (RIF. CAP. 01766_E)	-		25.338,87	25.338,87	-	-	-	-	-
01766_E	POR FESR 2014-2020: QUOTA NAZIONALECORRENTE	D6743/8025_S	POR FESR 2014-2020: Assistenza Tecnica - Spesecorrenti -Finanziamento Stato - Fondo di rotazioneex legge 183/87 - Spese Organizzaz.eventi,Pubblicit#. (RIF. CAP. 01766_E)	-		69.078,21	69.078,21	-	-	-	-	-
01766_E	POR FESR 2014-2020: QUOTA NAZIONALECORRENTE	F6743/8025_S	POR FESR 2014-2020: Assistenza Tecnica - Spesecorrenti -Finanziamento Stato - Fondo di rotazioneex legge 183/87 - Trasferimenti correnti Amm.niLocali. (RIF. CAP. 01766_E)	-		2.468,62	2.468,62	-	-	-	-	-
01766_E	POR FESR 2014-2020: QUOTA NAZIONALECORRENTE	H6743/8025_S	POR FESR 2014-2020: ASSISTENZA TECNICA- SPESE CORRENTI - FINANZIAMENTO STATO - FONDO DI ROTAZIONE EXLEGGE 183/87 - UTENZE E CANONI (RIF.CAP. 01766_E)	-		854,00	854,00	-	-	-	-	-
01766_E	POR FESR 2014-2020: QUOTA NAZIONALECORRENTE	L6743/8025_S	POR FESR 2014-2020: ASSISTENZA TECNICA - SPESE CORRENTI - FINANZIAMENTO STATO - FONDO DI ROTAZIONEEX LEGGE 183/87 - UTILIZZO BENI DI TERZI.(RIF. CAP.01766_E)	-		730,21	730,21	-	-	-	-	-
01766_E	POR FESR 2014-2020: QUOTA NAZIONALECORRENTE	E6743/8025_S	POR FESR 2014-2020: Assistenza Tecnica - Spesecorrenti -Finanziamento Stato - Fondo di rotazioneex legge 183/87 - Altri Servizi. (RIF. CAP.01766_E)	0,01		145.409,44	145.409,44	-	-	-	-	0,01
01766_E	POR FESR 2014-2020: QUOTA NAZIONALECORRENTE	I6743/8025_S	POR FESR 2014-2020: ASSISTENZA TECNICA- SPESE CORRENTI - FINANZIAMENTO STATO -FONDO DI ROTAZIONE EXLEGGE 183/87 - SERVIZI AMMINISTRATIVI(RIF.CAP. 01766_E)	2.877,40		-	-	-	-	-	-	2.877,40

00341_E	FONDO PER IL CONCORSO DELLO STATO AGLI ONERI DELTPL - ART 1, COMMA 301, LEGGE 228/2012.(RIF. S/UPB06.1.002 - CAP. 3132)	03132_S	SPESE PER TRASPORTO PUBBLICO LOCALE.ART. 1, COMMA301, LEGGE 228/2012. (RIF. CAP. 341_E) -TRASFER. CORRENTI IMPRESE	2.875,84		-	-	-	-	-	-	2.875,84
00341_E	FONDO PER IL CONCORSO DELLO STATO AGLI ONERI DELTPL - ART 1, COMMA 301, LEGGE 228/2012.(RIF. S/UPB06.1.002 - CAP. 3132)	A3132_S	SPESE PER TRASPORTO PUBBLICO LOCALE.ART. 1, COMMA301, LEGGE 228/2012. (RIF. CAP. 341_E) -CONTRATTI SERV. PUBBLICO	0,02		4.832.329,02	3.173.375,72	-	- 0,02	-	1.658.953,30	1.658.953,34
00341_E	FONDO PER IL CONCORSO DELLO STATO AGLI ONERI DELTPL - ART 1, COMMA 301, LEGGE 228/2012.(RIF. S/UPB06.1.002 - CAP. 3132)	B3132_S	SPESE PER TRASPORTO PUBBLICO LOCALE.ART. 1, COMMA301, LEGGE 228/2012. (RIF. CAP. 341_E) -TRASFER. CORRENTI AMM.NI LOCALI	342.848,98		41.658.825,47	41.653.645,47	5.180,00	-	-	0,00	342.848,98
00341_E	FONDO PER IL CONCORSO DELLO STATO AGLI ONERI DELTPL - ART 1, COMMA 301, LEGGE 228/2012.(RIF. S/UPB06.1.002 - CAP. 3132)	D3132_S	SPESE PER TRASPORTO PUBBLICO LOCALE.ART. 1, COMMA301, LEGGE 228/2012. (RIF. CAP. 341_E) -CONTRATTI DI SERVIZIO PUBBLICO	-		47.836.752,14	47.600.403,94	236.348,20	-	-	0,00	0,00
00341_E	FONDO PER IL CONCORSO DELLO STATO AGLI ONERI DELTPL - ART 1, COMMA 301, LEGGE 228/2012.(RIF. S/UPB06.1.002 - CAP. 3132)	E3132_S	SPESE PER TRASPORTO PUBBLICO LOCALE.ART. 1, COMMA301, LEGGE 228/2012. (RIF. CAP. 341_E) -CONTRATTI DI SERVIZIO PUBBLICO	-		449.717,62	449.717,62	-	-	-	-	-
00341_E	FONDO PER IL CONCORSO DELLO STATO AGLI ONERI DELTPL - ART 1, COMMA 301, LEGGE 228/2012.(RIF. S/UPB06.1.002 - CAP. 3132)	G3132_S	SPESE PER TRASPORTO PUBBLICO LOCALE.ART. 1, COMMA301, LEGGE 228/2012. (RIF. CAP. 341_E) - CONTRATTIDI SERVIZIO PUBBLICO	-		1.430.000,00	1.001.000,00	429.000,00	-	-	-	-
00341_E	FONDO PER IL CONCORSO DELLO STATO AGLI ONERI DELTPL - ART 1, COMMA 301, LEGGE 228/2012.(RIF. S/UPB06.1.002 - CAP. 3132)	H3132_S	SPESE PER TRASPORTO PUBBLICO LOCALE. ART. 1, COMMA301, LEGGE 228/2012. (RIF. CAP. 341_E) -CONTRATTI DI SERVIZIO PUBBLICO	-		3.744.448,07	3.744.448,07	-	-	-	-	-

00757_E	FONDI DEL MINISTERO DELLE POLITICHE AGRICOLEALIMENTARI E FORESTALI PER GLI ADEMPIMENTIDERIVANTIDALL E VARIE EMERGENZEFITOSANITARIE(RIF. S/UPB07.1.006 - CAP. 3828)	03828_S	SPESE PER FAR FRONTE AGLI ADEMPIMENTIDERIVANTIDALLE VARIE EMERGENZE FITOSANITARIE -(RIF. CAP. 00757_E)-GIORNALI RIVISTE PUBBLICAZIONI	79.593,07		700,00	366,00	-	-	-	334,00	79.927,07
00757_E	FONDI DEL MINISTERO DELLE POLITICHE AGRICOLEALIMENTARI E FORESTALI PER GLI ADEMPIMENTIDERIVANTIDALL E VARIE EMERGENZEFITOSANITARIE(RIF. S/UPB07.1.006 - CAP. 3828)	A3828_S	SPESE PER FAR FRONTE AGLI ADEMPIMENTIDERIVANTI DALLE VARIE EMERGENZE FITOSANITARIE(RIF. CAP. 00757_E) - ALTRI BENI CONSUMO	145.236,22		24.100,00	6.063,40	13.008,20	- 78,98	598,91	5.627,31	150.942,51
00757_E	FONDI DEL MINISTERO DELLE POLITICHE AGRICOLEALIMENTARI E FORESTALI PER GLI ADEMPIMENTIDERIVANTIDALL E VARIE EMERGENZEFITOSANITARIE(RIF. S/UPB07.1.006 - CAP. 3828)	B3828_S	SPESE PER FAR FRONTE AGLI ADEMPIMENTIDERIVANTI DALLE VARIE EMERGENZE FITOSANITARIE -(RIF. CAP. 00757_E) - ORGANIZZAZIONE EVENTI	5.000,00		14.580,96	-	11.808,62	-	-	2.772,34	7.772,34
00757_E	FONDI DEL MINISTERO DELLE POLITICHE AGRICOLEALIMENTARI E FORESTALI PER GLI ADEMPIMENTIDERIVANTIDALL E VARIE EMERGENZEFITOSANITARIE(RIF. S/UPB07.1.006 - CAP. 3828)	C3828_S	SPESE PER FAR FRONTE AGLI ADEMPIMENTIDERIVANTI DALLE VARIE EMERGENZE FITOSANITARIE -(RIF. CAP. 00757_E) - FORMAZIONE PERSONALE	5.000,00		-	-	-	-	-	-	5.000,00
00757_E	FONDI DEL MINISTERO DELLE POLITICHE AGRICOLEALIMENTARI E FORESTALI PER GLI ADEMPIMENTIDERIVANTIDALL E VARIE EMERGENZEFITOSANITARIE(RIF. S/UPB07.1.006 - CAP. 3828)	D3828_S	SPESE PER FAR FRONTE AGLI ADEMPIMENTIDERIVANTI DALLE VARIE EMERGENZE FITOSANITARIE -(RIF. CAP. 00757_E) - UTENZE E CANONI	1.130,76		-	-	-	-	-	-	1.130,76
00757_E	FONDI DEL MINISTERO DELLE POLITICHE AGRICOLEALIMENTARI E FORESTALI PER GLI ADEMPIMENTIDERIVANTIDALL E VARIE EMERGENZEFITOSANITARIE(RIF. S/UPB07.1.006 - CAP. 3828)	E3828_S	SPESE PER FAR FRONTE AGLI ADEMPIMENTIDERIVANTI DALLE VARIE EMERGENZE FITOSANITARIE -(RIF. CAP. 00757_E) - UTILIZZO BENI DI TERZI	25.216,33		25.000,00	-	25.000,00	-	-	-	25.216,33

00757_E	FONDI DEL MINISTERO DELLE POLITICHE AGRICOLEALIMENTARI E FORESTALI PER GLI ADEMPIMENTIDERIVANTIDALL E VARIE EMERGENZEFITOSANITARIE(RIF. S/UPB07.1.006 - CAP. 3828)	F3828_S	SPESE PER FAR FRONTE AGLI ADEMPIMENTIDERIVANTI DALLE VARIE EMERGENZE FITOSANITARIE -(RIF. CAP. 00757_E) - MANUTENZIONE ORDINARIA	10.001,85		-	-	-	-	-	-	10.001,85
00757_E	FONDI DEL MINISTERO DELLE POLITICHE AGRICOLEALIMENTARI E FORESTALI PER GLI ADEMPIMENTIDERIVANTIDALL E VARIE EMERGENZEFITOSANITARIE(RIF. S/UPB07.1.006 - CAP. 3828)	G3828_S	SPESE PER FAR FRONTE AGLI ADEMPIMENTIDERIVANTI DALLE VARIE EMERGENZE FITOSANITARIE -(RIF. CAP. 00757_E) - CONSULENZE	5.000,00		-	-	-	-	-	-	5.000,00
00757_E	FONDI DEL MINISTERO DELLE POLITICHE AGRICOLEALIMENTARI E FORESTALI PER GLI ADEMPIMENTIDERIVANTIDALL E VARIE EMERGENZEFITOSANITARIE(RIF. S/UPB07.1.006 - CAP. 3828)	H3828_S	SPESE PER FAR FRONTE AGLI ADEMPIMENTIDERIVANTI DALLE VARIE EMERGENZE FITOSANITARIE -(RIF. CAP. 00757_E) - LAVORO FLESSIBILE	25.000,00		-	-	-	-	-	-	25.000,00
00757_E	FONDI DEL MINISTERO DELLE POLITICHE AGRICOLEALIMENTARI E FORESTALI PER GLI ADEMPIMENTIDERIVANTIDALL E VARIE EMERGENZEFITOSANITARIE(RIF. S/UPB07.1.006 - CAP. 3828)	N3828_S	SPESE PER FAR FRONTE AGLI ADEMPIMENTIDERIVANTI DALLE VARIE EMERGENZE FITOSANITARIE -(RIF. CAP. A0757_E) - MEZZI TRASPORTO	25.000,00		-	-	-	-	-	-	25.000,00
00757_E	FONDI DEL MINISTERO DELLE POLITICHE AGRICOLEALIMENTARI E FORESTALI PER GLI ADEMPIMENTIDERIVANTIDALL E VARIE EMERGENZEFITOSANITARIE(RIF. S/UPB07.1.006 - CAP. 3828)	P3828_S	SPESE PER FAR FRONTE AGLI ADEMPIMENTIDERIVANTI DALLE VARIE EMERGENZE FITOSANITARIE -(RIF. CAP. A0757_E) - ATTREZZATURE	5.542,10		-	-	-	-	-	-	5.542,10
00757_E	FONDI DEL MINISTERO DELLE POLITICHE AGRICOLEALIMENTARI E FORESTALI PER GLI ADEMPIMENTIDERIVANTIDALL E VARIE EMERGENZEFITOSANITARIE(RIF. S/UPB07.1.006 - CAP. 3828)	Q3828_S	SPESE PER FAR FRONTE AGLI ADEMPIMENTIDERIVANTI DALLE VARIE EMERGENZE FITOSANITARIE -(RIF. CAP. A0757_E) - HARDWARE	3.000,00		-	-	-	-	-	-	3.000,00

00757_E	FONDI DEL MINISTERO DELLE POLITICHE AGRICOLEALIMENTARI E FORESTALI PER GLI ADEMPIMENTIDERIVANTIDALL E VARIE EMERGENZEFITOSANITARIE(RIF . S/UPB07.1.006 - CAP. 3828)	R3828_S	SPESE PER FAR FRONTE AGLI ADEMPIMENTIDERIVANTI DALLE VARIE EMERGENZE FITOSANITARIE -(RIF. CAP. A0757_E) - SOFTWARE	20.000,00		-	-	-	-	-	-	20.000,00
00757_E	FONDI DEL MINISTERO DELLE POLITICHE AGRICOLEALIMENTARI E FORESTALI PER GLI ADEMPIMENTIDERIVANTIDALL E VARIE EMERGENZEFITOSANITARIE(RIF . S/UPB07.1.006 - CAP. 3828)	U3828_S	SPESE PER FAR FRONTE AGLI ADEMPIMENTI DERIVANTIDALLE VARIE EMERGENZE FITOSANITARIE -(RIF. CAP. 00757_E)	15.000,00		-	-	-	-	27,90	27,90	15.027,90
A0757_E	FONDI DEL MINISTERO DELLE POLITICHE AGRICOLE ALIMENTARI E FORESTALI PER GLI ADEMPIMENTI DERIVANTI DALLE VARIE EMERGENZE FITOSANITARIE. (RIF. CAP. N33828_S; P3828_S; Q3828_S; R3828_S; T3828_S)	Q3828_S	SPESE PER FAR FRONTE AGLI ADEMPIMENTIDERIVANTI DALLE VARIE EMERGENZE FITOSANITARIE -(RIF. CAP. A0757_E) - HARDWARE	58,50		-	-	-	-	-	-	58,50
A0757_E	FONDI DEL MINISTERO DELLE POLITICHE AGRICOLE ALIMENTARI E FORESTALI PER GLI ADEMPIMENTI DERIVANTI DALLE VARIE EMERGENZE FITOSANITARIE. (RIF. CAP. N33828_S; P3828_S; Q3828_S; R3828_S; T3828_S)	R3828_S	SPESE PER FAR FRONTE AGLI ADEMPIMENTIDERIVANTI DALLE VARIE EMERGENZE FITOSANITARIE -(RIF. CAP. A0757_E) - SOFTWARE	5.263,20		10.000,00	-	9.991,80	-	-	8,20	5.271,40
00053_E	VERSAMENTI PROVENIENTI DALLE DITTE E DAI VIVAIPERAUTORIZZAZIONI E CONTROLLI FITOSANITARI EXART. 55,D.LGS. 214/2005.	03829_S	UTILIZZO PROVENTI DERIVANTI DAI VERSAMENTIDELLATARIFFA FITOSANITARIA DI CUI ALL'ART. 55,D.LGS. 214/2005. (RIF. CAP. 53_E)- GIORNALI RIVISTE	147.024,74		-	-	-	-	-	-	147.024,74
00053_E	VERSAMENTI PROVENIENTI DALLE DITTE E DAI VIVAIPERAUTORIZZAZIONI E CONTROLLI FITOSANITARI EXART. 55,D.LGS. 214/2005.	A3829_S	UTILIZZO PROVENTI DERIVANTI DAI VERSAMENTIDELLATARIFFA FITOSANITARIA DI CUI ALL'ART. 55,D.LGS. 214/2005. (RIF. CAP. 53_E) - ALTRI BENI DICONSUMO	27.270,16		19.403,10	1.734,28	-	-	-	17.668,82	44.938,98

00053_E	VERSAMENTI PROVENIENTI DALLE DITTE E DAI VIVAIPERAUTORIZZAZIONI E CONTROLLI FITOSANITARI EXART. 55,D.LGS. 214/2005.	B3829_S	UTILIZZO PROVENTI DERIVANTI DAI VERSAMENTIDELLATARIFFA FITOSANITARIA DI CUI ALL'ART. 55,D.LGS. 214/2005. (RIF. CAP. 53_E) - ORGANIZZAZIONE EVENTI	15.463,76		17.550,00	-	13.786,00	-	9.800,00	13.564,00	29.027,76
00053_E	VERSAMENTI PROVENIENTI DALLE DITTE E DAI VIVAIPERAUTORIZZAZIONI E CONTROLLI FITOSANITARI EXART. 55,D.LGS. 214/2005.	E3829_S	UTILIZZO PROVENTI DERIVANTI DAI VERSAMENTIDELLA TARIFFA FITOSANITARIA DI CUI ALL'ART. 55,D.LGS. 214/2005. (RIF. CAP. 53_E) - UTILIZZO BENIDI TERZI	1.416,75		25.400,00	-	11.400,00	-	-	14.000,00	15.416,75
00053_E	VERSAMENTI PROVENIENTI DALLE DITTE E DAI VIVAIPERAUTORIZZAZIONI E CONTROLLI FITOSANITARI EXART. 55,D.LGS. 214/2005.	F3829_S	UTILIZZO PROVENTI DERIVANTI DAI VERSAMENTIDELLA TARIFFA FITOSANITARIA DI CUI ALL'ART. 55,D.LGS. 214/2005. (RIF. CAP. 53_E) - MANUTENZIONE ORDINARIA	-		5.300,00	1.695,19	1.304,81	-	-	2.300,00	2.300,00
00053_E	VERSAMENTI PROVENIENTI DALLE DITTE E DAI VIVAIPERAUTORIZZAZIONI E CONTROLLI FITOSANITARI EXART. 55,D.LGS. 214/2005.	L3829_S	UTILIZZO PROVENTI DERIVANTI DAI VERSAMENTIDELLA TARIFFA FITOSANITARIA DI CUI ALL'ART. 55,D.LGS. 214/2005. (RIF. CAP. 53_E) - TRASF. CORRENTI AMM. LOCALI	0,51		-	-	-	-	-	-	0,51
00053_E	VERSAMENTI PROVENIENTI DALLE DITTE E DAI VIVAIPERAUTORIZZAZIONI E CONTROLLI FITOSANITARI EXART. 55,D.LGS. 214/2005.	Q3829_S	UTILIZZO PROVENTI DERIVANTI DAI VERSAMENTIDELLA TARIFFA FITOSANITARIA DI CUI ALL'ART. 55,D.LGS. 214/2005. (RIF. CAP. 53_E) - HARDWARE	16,28		2.000,00	-	-	-	-	2.000,00	2.016,28
00662_E	RISORSE PER L'ESERCIZIO DELLE FUNZIONI ECOMPITITRASFERITI IN MATERIA DI AGRICOLTURA EPESCA.D.LGS 143/97.(RIF. S/UPB 07.1.019 - CAP.3882 ED UPB 07.2.011 - CAP. 7682)	03882_S	SPESE PER INTERVENTI NEI SETTORI AGRICOLI,AGROALIMENTARE, AGROINDUSTRIALE E FORESTALE DICUI ALL'ART.3, C. 1, DELLA L.499/99 E L.R. 5/2014.(RIF. E/UPB 2.03.002 - CAP. 662)	8.256,16		337.071,87	337.071,87	-	-	-	-	8.256,16
00662_E	RISORSE PER L'ESERCIZIO DELLE FUNZIONI ECOMPITITRASFERITI IN MATERIA DI AGRICOLTURA EPESCA.D.LGS 143/97.(RIF. S/UPB 07.1.019 - CAP.3882 ED UPB 07.2.011 - CAP. 7682)	07682_S	SPESE PER FUNZIONI TRASFERITE NELL'AMBITODEGLIINTERVENTI DI CUI ALL'ART. 3, COMMA 1,DELLAL. 499/99.(RIF. E/UPB 2.03.002 - CAP. 662 EDUBP 4.03.004 - CAP. 2407)	96.436,21		-	-	-	-	-	-	96.436,21

00662_E	RISORSE PER L'ESERCIZIO DELLE FUNZIONI ECOMPITITRASFERITI IN MATERIA DI AGRICOLTURA EPESCA.D.LGS 143/97.(RIF. S/UPB 07.1.019 - CAP.3882 ED UPB 07.2.011 - CAP. 7682)	A7682_S	SPESE PER FUNZIONI TRASFERITENELL'AMBITODEGLIINTERVENTI DI CUI ALL'ART. 3,COMMA 1,DELLAL. 499/99.(RIF. E/UPB 2.03.002 - CAP.662 EDUBP 4.03.004 - CAP. 2407)TRASF. CORR. AAMM. LOCALI	0,50		-	-	-	-	-	-	0,50
00662_E	RISORSE PER L'ESERCIZIO DELLE FUNZIONI ECOMPITITRASFERITI IN MATERIA DI AGRICOLTURA EPESCA.D.LGS 143/97.(RIF. S/UPB 07.1.019 - CAP.3882 ED UPB 07.2.011 - CAP. 7682)	B7682_S	SPESE PER FUNZIONI TRASFERITENELL'AMBITODEGLIINTERVENTI DI CUI ALL'ART. 3,COMMA 1,DELLAL. 499/99.(RIF. E/UPB 2.03.002 - CAP.662 EDUBP 4.03.004 - CAP. 2407)ALTRI TRASF. INC.CAP N.A.C. A AMM. CENTRALI	705.741,66		-	-	-	-	-	-	705.741,66
00662_E	RISORSE PER L'ESERCIZIO DELLE FUNZIONI ECOMPITITRASFERITI IN MATERIA DI AGRICOLTURA EPESCA.D.LGS 143/97.(RIF. S/UPB 07.1.019 - CAP.3882 ED UPB 07.2.011 - CAP. 7682)	A8280_S	SOVV.NI A FAVORE DI COND.DI AZ.AGR./COOP.AGR./ASSOCIATA DANNEGGIATE DA CALAMITA' E AVVERSITA' ATMOSFERICHE - CONTR. DA CORRISP. AI COLTIVATORIDIRETTI - TRASF. CORR. A ALTRE IMPRESE - (RIF. CAP. 01198_E)	93.939,12		-	-	-	-	-	-	93.939,12
02883_E	CREDITI DERIVANTI DALLA GESTIONE LIQUIDATORIAEXAGENZIA REGIONALE UMBRA PER L'INNOVAZIONE ELOSVILUPPO AGRICOLO (ARUSIA), ART. 7, C. 2,L.R.12/2011(RIF. S/CAPP. 3912 - 3913 - 7531)	03912_S	SPESE PER PASSIVITA' DERIVANTI DALLAGESTIONELIQUIDATORIA EX AGENZIA REGIONALE UMBRAPERL'INNOVAZIONE E LO SVILUPPO AGRICOLO(ARUSIA),ART. 7, C. 2, L.R. 12/2011(RIF. E/UPB4.02.005 - CAP. 2883) - TRASFER. CORRENTI IMPRESE	180.000,00		-	-	-	-	-	-	180.000,00
02883_E	CREDITI DERIVANTI DALLA GESTIONE LIQUIDATORIAEXAGENZIA REGIONALE UMBRA PER L'INNOVAZIONE ELOSVILUPPO AGRICOLO (ARUSIA), ART. 7, C. 2,L.R.12/2011(RIF. S/CAPP. 3912 - 3913 - 7531)	A3912_S	SPESE PER PASSIVITA' DERIVANTI DALLAGESTIONELIQUIDATORIA EX AGENZIA REGIONALE UMBRAPERL'INNOVAZIONE E LO SVILUPPO AGRICOLO(ARUSIA),ART. 7, C. 2, L.R. 12/2011(RIF. E/UPB4.02.005 - CAP. 2883) - TRASFER. CORRENTI AMM.CENTRALI	130.555,14		-	-	-	-	-	-	130.555,14

02883_E	CREDITI DERIVANTI DALLA GESTIONE LIQUIDATORIAEXAGENZIA REGIONALE UMBRA PER L'INNOVAZIONE ELOSVILUPPO AGRICOLO (ARUSIA), ART. 7, C. 2,L.R.12/2011(RIF. S/CAPP. 3912 - 3913 - 7531)	B3912_S	SPESE PER PASSIVITA' DERIVANTI DALLAGESTIONELIQUIDATORIA EX AGENZIA REGIONALE UMBRAPERL'INNOVAZIONE E LO SVILUPPO AGRICOLO(ARUSIA),ART. 7, C. 2, L.R. 12/2011(RIF. E/UPB4.02.005 - CAP. 2883) - SERVIZI INFORMATICI	179.682,80		-	-	-	-	-	-	179.682,80
02883_E	CREDITI DERIVANTI DALLA GESTIONE LIQUIDATORIAEXAGENZIA REGIONALE UMBRA PER L'INNOVAZIONE ELOSVILUPPO AGRICOLO (ARUSIA), ART. 7, C. 2,L.R.12/2011(RIF. S/CAPP. 3912 - 3913 - 7531)	C3912_S	SPESE PER PASSIVITA' DERIVANTI DALLAGESTIONELIQUIDATORIA EX AGENZIA REGIONALE UMBRAPERL'INNOVAZIONE E LO SVILUPPO AGRICOLO(ARUSIA),ART. 7, C. 2, L.R. 12/2011(RIF. E/UPB4.02.005 - CAP. 2883) - ACQUISTO BANCHE DATI	148.625,22		-	-	-	-	-	-	148.625,22
02883_E	CREDITI DERIVANTI DALLA GESTIONE LIQUIDATORIAEXAGENZIA REGIONALE UMBRA PER L'INNOVAZIONE ELOSVILUPPO AGRICOLO (ARUSIA), ART. 7, C. 2,L.R.12/2011(RIF. S/CAPP. 3912 - 3913 - 7531)	03913_S	FONDO PER LA GESTIONE LIQUIDATORIA EXAGENZIAREGIONALE UMBRA PER L'INNOVAZIONE E LOSVILUPPOAGRICOLO (ARUSIA), ART. 7, C. 2, L.R.12/2011(RIF. E/UPB 4.02.005 - CAP. 2883) -TRASFER. CORRENTI IMPRESE	85.234,68		-	-	-	-	-	-	85.234,68
02408_E	FONDI PER LA REALIZZAZIONE DI PROGRAMMI DIGESTIO-NE FAUNISTICO AMBIENTALE - L. 23/12/2000,N. 388,ART. 66, COMMA 14.(RIF. S/UPB 07.1.013 -CAP. 4185)	04185_S	SPESE PER LA REALIZZAZIONE DI PROGRAMMI DIGESTIO-NE FAUNISTICO AMBIENTALE. L. 23/12/2000, N.388,ART. 66, COMMA 14.(RIF. E/UPB2.01.001 - CAP.2408). - ALTRI BENI DI CONSUMO	1.263,99		-	-	-	-	-	-	1.263,99
02408_E	FONDI PER LA REALIZZAZIONE DI PROGRAMMI DIGESTIO-NE FAUNISTICO AMBIENTALE - L. 23/12/2000,N. 388,ART. 66, COMMA 14.(RIF. S/UPB 07.1.013 -CAP. 4185)	D4185_S	SPESE PER LA REALIZZAZIONE DI PROGRAMMIDIGESTIO-NE FAUNISTICO AMBIENTALE. L. 23/12/2000,N.388,ART. 66, COMMA 14.(RIF. E/UPB2.01.001 - CAP.2408). - ALTRI BENI DI CONSUMOTRASF. CORR. AAMM. LOCALI	9.871,83		-	-	-	-	-	-	9.871,83

01201_E	PROGRAMMA LIFE+BIODIVERSITY 2011: FONDICOMUNITARIPER LA REALIZZAZIONE DEL PROGETTOREGIONALE LIFESTRADE: DIMOSTRAZIONE DI UN SISTEMAPER LA GESTIONE E RIDUZIONE DELLE COLLISIONIVEICOLARI CON LAFAUNA SELVATICA.(RIF.S/UPB07.1.013-CAP. 4187)	04187_S	PROGRAMMA LIFE + BIODIVERSITY 2011: FINANZIAM.COMUNIARIO PER REALIZZAZIONE DEL PROG. REGIONALELIFE STRADE: DIMOSTRAZIONE DI UN SISTEMA PER LAGESTIONE E RIDUZIONE DELLE COLLISIONI VEICOLARICON LA FAUNA SELVATICA. (RIF. E/UPB 2.02.001 -CAP. 1201) - TRASF. CORRENTI AMM.NI LOCALI	59.866,78		-	-	-	49.570,29	-	-	10.296,49
01201_E	PROGRAMMA LIFE+BIODIVERSITY 2011: FONDICOMUNITARIPER LA REALIZZAZIONE DEL PROGETTOREGIONALE LIFESTRADE: DIMOSTRAZIONE DI UN SISTEMAPER LA GESTIONE E RIDUZIONE DELLE COLLISIONIVEICOLARI CON LAFAUNA SELVATICA.(RIF.S/UPB07.1.013-CAP. 4187)	A4187_S	PROGRAMMA LIFE + BIODIVERSITY 2011: FINANZIAM.COMUNIARIO PER REALIZZAZIONE DEL PROG. REGIONALELIFE STRADE: DIMOSTRAZIONE DI UN SISTEMA PER LAGESTIONE E RIDUZIONE DELLE COLLISIONI VEICOLARICON LA FAUNA SELVATICA. (RIF. E/UPB 2.02.001 -CAP. 1201) - ALTRI BENI DI CONSUMO	2.228,90		-	-	-	-	-	-	2.228,90
01201_E	PROGRAMMA LIFE+BIODIVERSITY 2011: FONDICOMUNITARIPER LA REALIZZAZIONE DEL PROGETTOREGIONALE LIFESTRADE: DIMOSTRAZIONE DI UN SISTEMAPER LA GESTIONE E RIDUZIONE DELLE COLLISIONIVEICOLARI CON LAFAUNA SELVATICA.(RIF.S/UPB07.1.013-CAP. 4187)	C4187_S	PROGRAMMA LIFE + BIODIVERSITY 2011: FINANZIAM.COMUNIARIO PER REALIZZAZIONE DEL PROG. REGIONALELIFE STRADE: DIMOSTRAZIONE DI UN SISTEMA PER LAGESTIONE E RIDUZIONE DELLE COLLISIONI VEICOLARICON LA FAUNA SELVATICA. (RIF. CAP. 1201_E)- EVENTI PUBBLICITA'	7.068,96		-	-	-	-	-	-	7.068,96

01201_E	PROGRAMMA LIFE+BIODIVERSITY 2011: FONDICOMUNITARIPER LA REALIZZAZIONE DEL PROGETTOREGIONALE LIFESTRADE: DIMOSTRAZIONE DI UN SISTEMAPER LA GESTIONE E RIDUZIONE DELLE COLLISIONIVEICOLARI CON LAFAUNA SELVATICA.(RIF.S/UPB07.1.013-CAP. 4187)	E4187_S	PROGRAMMA LIFE+BIODIVERSITY 2011:FINANZIAMENTOCOMUNIARIO PER LA REALIZZAZIONE DELPROGETTO REGIONALE LIFE STRADE: DIMOSTRAZIONE DIUN SISTEMA PERLA GESTIONE E RIDUZIONE DELLECOLLISIONI VEICOLARICON LA FAUNA SELVATICA.(RIF.E/UPB 2.02.001 - CAP. 1201) - SERVIZI RISTORAZIONE	5.000,00		-	-	-	-	-	-	5.000,00
01201_E	PROGRAMMA LIFE+BIODIVERSITY 2011: FONDICOMUNITARIPER LA REALIZZAZIONE DEL PROGETTOREGIONALE LIFESTRADE: DIMOSTRAZIONE DI UN SISTEMAPER LA GESTIONE E RIDUZIONE DELLE COLLISIONIVEICOLARI CON LAFAUNA SELVATICA.(RIF.S/UPB07.1.013-CAP. 4187)	F4187_S	PROGRAMMA LIFE+BIODIVERSITY 2011:FINANZIAMENTOCOMUNIARIO PER LA REALIZZAZIONE DELPROGETTO REGIONALE LIFE STRADE: DIMOSTRAZIONE DIUN SISTEMA PERLA GESTIONE E RIDUZIONE DELLECOLLISIONI VEICOLARICON LA FAUNA SELVATICA.(RIF.E/UPB 2.02.001 - CAP. 1201) - LAVORO FLESSIBILE	0,24		-	-	-	-	-	-	0,24
01202_E	QUOTA FONDO SOCIALE EUROPEO PER PROGRAMMA PONYEIDECR. DIR. 237/2014 E CONVENZIONE CONREGIONEUMBRIA DEL 29/04/2014.	A3005/8045_S	PON YEI MISURA 2-A FORMAZIONE - DECR.DIR.MINISTERODEL LAVORO N. 237 DEL4/4/2014-FINANZIAMENTO FONDOSOCIALE EUROPEO - (RIF.CAP. 1202_E)	-		3.652,40	3.652,40	-	-	-	-	-
01202_E	QUOTA FONDO SOCIALE EUROPEO PER PROGRAMMA PONYEIDECR. DIR. 237/2014 E CONVENZIONE CONREGIONEUMBRIA DEL 29/04/2014.	A3007/8045_S	PON YEI MISURA 5 PROMOZIONE TIROCINI-DECR.DIR.MINISTERO DEL LAVORO N. 237 DEL4/4/2014-FINANZIAMENTO FONDO SOCIALE EUROPEO - (RIF.CAP. 1202_E)	-		8.752,58	8.752,58	-	-	-	-	-
01204_E	FONDI COMUNITARI YEI PER PROGRAMMA PON YEYDECR.DIR. 237/2014 E CONVENZIONE CON REGIONEUMBRIA DEL29/04/2014	A3005/8023_S	PON YEI MISURA 2-A FORMAZIONE - DECR.DIR.MINISTERODEL LAVORO N. 237 DEL4/4/2014-FINANZIAMENTO FONDICOMUNITARI YEI (RIF.CAP. 1204_E)	-		3.652,40	3.652,40	-	-	-	-	-

01204_E	FONDI COMUNITARI YEI PER PROGRAMMA PON YEYDECR.DIR. 237/2014 E CONVENZIONE CON REGIONEUMBRIA DEL29/04/2014	A3007/8023_S	PON YEI MISURA 5 PROMOZIONE TIROCINI-DECR.DIR.MINISTERO DEL LAVORO N. 237 DEL4/4/2014-FINANZIAMENTOFONDI COMUNITARI YEI - (RIF.CAP. 1204_E)	-		8.752,58	8.752,58	-	-	-	-	-
00925_E	RISORSE PROVENIENTI DALL'ISTITUTO SUPERIORE PER LARICERCA AMBIENTALE - ISPRA PER PROGETTO LIFE 13BIO/IT000204-LIFE U-SAVEREDS CUP 162C140000020006-SPESE CORRENTI.(RIF. S. CAPP. DA 04188 A H4188)	04188_S	REALIZZAZIONE PROGETTO LIFE 13 BIO/IT000204-LIFEU-SAVEREDS CUP 162C140000020006- - ALTRI BENI DICONSUMO.(RIF. CAP/E. 00925)	11.848,68		-	-	-	8.692,10	-	-	3.156,58
00925_E	RISORSE PROVENIENTI DALL'ISTITUTO SUPERIORE PER LARICERCA AMBIENTALE - ISPRA PER PROGETTO LIFE 13BIO/IT000204-LIFE U-SAVEREDS CUP 162C140000020006-SPESE CORRENTI.(RIF. S. CAPP. DA 04188 A H4188)	B4188_S	REALIZZAZIONE PROGETTO LIFE 13 BIO/IT000204-LIFEU-SAVEREDS CUP 162C140000020006 - EVENTI E TRASFERTE(RIF. CAP/E. 00925)	2.780,00		-	-	-	-	-	-	2.780,00
00925_E	RISORSE PROVENIENTI DALL'ISTITUTO SUPERIORE PER LARICERCA AMBIENTALE - ISPRA PER PROGETTO LIFE 13BIO/IT000204-LIFE U-SAVEREDS CUP 162C140000020006-SPESE CORRENTI.(RIF. S. CAPP. DA 04188 A H4188)	E4188_S	REALIZZAZIONE PROGETTO LIFE 13 BIO/IT000204-LIFEU-SAVEREDS CUP 162C140000020006 - TASSA DI CIRCOLAZIONE(RIF. CAP/E. 00925)	326,03		-	-	-	-	-	-	326,03

00925_E	RISORSE PROVENIENTI DALL'ISTITUTO SUPERIORE PER LARICERCA AMBIENTALE - ISPRA PER PROGETTO LIFE 13BIO/IT000204-LIFE U-SAVEREDS CUP 162C140000020006-SPESE CORRENTI.(RIF. S. CAPP. DA 04188 A H4188)	G4188_S	REALIZZAZIONE PROGETTO LIFE 13 BIO/IT000204-LIFEU-SAVEREDS CUP 162C140000020006 - MANUTENZIONEORDINARIA E RIPARAZIONI(RIF. CAP/E. 00925)	2.000,00		-	-	-	-	-	-	2.000,00
00925_E	RISORSE PROVENIENTI DALL'ISTITUTO SUPERIORE PER LARICERCA AMBIENTALE - ISPRA PER PROGETTO LIFE 13BIO/IT000204-LIFE U-SAVEREDS CUP 162C140000020006-SPESE CORRENTI.(RIF. S. CAPP. DA 04188 A H4188)	H4188_S	REALIZZAZIONE PROGETTO LIFE 13 BIO/IT000204-LIFEU-SAVEREDS CUP 162C140000020006 - PREMI ASSICURAZIONE CONTRO DANNI(RIF. CAP/E. 00925)	1.510,47		-	-	-	-	-	-	1.510,47
02538_E	VERSAMENTI DELLE IMPRESE PER LE SPESE DIISTRUTTORIA PER IL RILASCIO DELL'AUTORIZZAZIONEINTEGRATA AMBIENTALE (A.I.A.) AI SENSI DEL D.LGS.3/04/2006 N. 152 E S.M.I. - (RIF. CAP. 4810_S)	04810_S	SPESE PER L'ISTRUTTORIA RELATIVA AL RILASCIODELLEAUTORIZZAZIONI INTEGRATE AMBIENTALI AISENSIDEL D.LGS. 3/04/2006, N. 152 E S.M.I.(RIF.E/UBP 2.03.001 - CAP. 2538) - AMM.NI LOCALI	375.314,66		41.316,76	-	-	-	-	41.316,76	416.631,42
02538_E	VERSAMENTI DELLE IMPRESE PER LE SPESE DIISTRUTTORIA PER IL RILASCIO DELL'AUTORIZZAZIONEINTEGRATA AMBIENTALE (A.I.A.) AI SENSI DEL D.LGS.3/04/2006 N. 152 E S.M.I. - (RIF. CAP. 4810_S)	A4810_S	SPESE PER L'ISTRUTTORIA RELATIVA AL RILASCIODELLEAUTORIZZAZIONI INTEGRATE AMBIENTALI AISENSIDEL D.LGS. 3/04/2006, N. 152 E S.M.I.(RIF.E/UBP 2.03.001 - CAP. 2538) - SERVIZI AMM.VI	68.716,19		-	-	-	-	-	-	68.716,19

02538_E	VERSAMENTI DELLE IMPRESE PER LE SPESE DISTRUTTORIA PER IL RILASCIO DELL'AUTORIZZAZIONEINTEGRATA AMBIENTALE (A.I.A.) AI SENSI DEL D.LGS.3/04/2006 N. 152 E S.M.I. - (RIF. CAP. 4810_S)	B4810_S	SPESE PER L'ISTRUTTORIA RELATIVA AL RILASCIO DELLEAUTORIZZAZIONI INTEGRATE AMBIENTALI AI SENSI DELD.LGS. 3/04/2006, N. 152 E S.M.I. - (RIF.CAP. 02538_E) - UTILIZZO DI BENI DI TERZI	36.117,52		-	-	-	-	-	-	36.117,52
02538_E	VERSAMENTI DELLE IMPRESE PER LE SPESE DISTRUTTORIA PER IL RILASCIO DELL'AUTORIZZAZIONEINTEGRATA AMBIENTALE (A.I.A.) AI SENSI DEL D.LGS.3/04/2006 N. 152 E S.M.I. - (RIF. CAP. 4810_S)	D4810_S	SPESE PER L'ISTRUTTORIA RELATIVA AL RILASCIO DELLEAUTORIZZAZIONI INTEGRATE AMBIENTALI AI SENSI DELD.LGS. 3/04/2006, N. 152 E S.M.I. - (RIF.CAP. 02538_E) - ALTRI BENI DI CONSUMO	194,65		2.000,00	-	-	-	-	2.000,00	2.194,65
02538_E	VERSAMENTI DELLE IMPRESE PER LE SPESE DISTRUTTORIA PER IL RILASCIO DELL'AUTORIZZAZIONEINTEGRATA AMBIENTALE (A.I.A.) AI SENSI DEL D.LGS.3/04/2006 N. 152 E S.M.I. - (RIF. CAP. 4810_S)	E4810_S	SPESE PER L'ISTRUTTORIA RELATIVA AL RILASCIO DELLEAUTORIZZAZIONI INTEGRATE AMBIENTALI AI SENSI DELD.LGS. 3/04/2006, N. 152 E S.M.I. - (RIF.CAP. 02538_E) - ACQ. SERV. PER FORM. EADDESTR. PERSONALE ENTE	3.772,18		17.359,17	2.548,00	-	-	-	14.811,17	18.583,35
02538_E	VERSAMENTI DELLE IMPRESE PER LE SPESE DISTRUTTORIA PER IL RILASCIO DELL'AUTORIZZAZIONEINTEGRATA AMBIENTALE (A.I.A.) AI SENSI DEL D.LGS.3/04/2006 N. 152 E S.M.I. - (RIF. CAP. 4810_S)	G4810_S	SPESE PER L'ISTRUTTORIA RELATIVA AL RILASCIO DELLEAUTORIZZAZIONI INTEGRATE AMBIENTALI AI SENSI DELD.LGS 3/04/2006, N. 152 E S.M.I. (RIF.CAP 02538_E) - ALTRI SERVIZI	941,62		-	-	-	-	-	-	941,62
02538_E	VERSAMENTI DELLE IMPRESE PER LE SPESE DISTRUTTORIA PER IL RILASCIO DELL'AUTORIZZAZIONEINTEGRATA AMBIENTALE (A.I.A.) AI SENSI DEL D.LGS.3/04/2006 N. 152 E S.M.I. - (RIF. CAP. 4810_S)	H4810_S	SPESE PER L'ISTRUTTORIA RELATIVA AL RILASCIO DELLEAUTORIZZAZIONI INTEGRATE AMBIENTALI AI SENSI DELD.LGS. 3/04/2006, N. 152 E S.M.I.- (RIF.CAP. 2538_E) - TRASF. CORR. A AMM. CENTRALI	20.180,00		3.500,00	-	-	-	-	3.500,00	23.680,00

02538_E	VERSAMENTI DELLE IMPRESE PER LE SPESE DISTRUTTORIA PER IL RILASCIO DELL'AUTORIZZAZIONEINTEGRATA AMBIENTALE (A.I.A.) AI SENSI DEL D.LGS.3/04/2006 N. 152 E S.M.I. - (RIF. CAP. 4810_S)	I4810_S	SPESE PER L'ISTRUTTORIA RELATIVA AL RILASCIO DELLEAUTORIZZAZIONI INTEGRATE AMBIENTALI AI SENSI DELD.LGS. 3/04/2006, N. 152 E S.M.I.(RIF.CAP. 2538_E) - GIORNALI, RIVISTE E PUBBLICAZIONI	-		3.000,00	-	-	-	-	3.000,00	3.000,00
02538_E	VERSAMENTI DELLE IMPRESE PER LE SPESE DISTRUTTORIA PER IL RILASCIO DELL'AUTORIZZAZIONEINTEGRATA AMBIENTALE (A.I.A.) AI SENSI DEL D.LGS.3/04/2006 N. 152 E S.M.I. - (RIF. CAP. 4810_S)	L4810_S	SPESE PER L'ISTRUTTORIA RELATIVA AL RILASCIO DELLEAUTORIZZAZIONI INTEGRATE AMBIENTALI AI SENSI DELD.LGS. 3/04/2006, N. 152 E S.M.I.(RIF.CAP. 2538_E) - SERVIZI INFORMATICI E DI TELECOMUNICAZIONI	-		193.138,40	17.987,68	141.917,72	-	-	33.233,00	33.233,00
02538_E	VERSAMENTI DELLE IMPRESE PER LE SPESE DISTRUTTORIA PER IL RILASCIO DELL'AUTORIZZAZIONEINTEGRATA AMBIENTALE (A.I.A.) AI SENSI DEL D.LGS.3/04/2006 N. 152 E S.M.I. - (RIF. CAP. 4810_S)	M4810_S	SPESE PER L'ISTRUTTORIA RELATIVA AL RILASCIO DELLEAUTORIZZAZIONI INTEGRATE AMBIENTALI AI SENSI DELD.LGS. 3/04/2006, N. 152 E S.M.I.(RIF.CAP. 2538_E)- RIMBORSI CORRENTI AD IMPRESE	-		2.610,48	-	-	-	-	2.610,48	2.610,48
A2538_E	VERSAMENTI DELLE IMPRESE PER LE SPESE DI ISTRUTTORIA PER IL RILASCIO DELL'AUTORIZZAZIONE INTEGRATAAMBIENTALE (A.I.A.) AI SENSI DEL D.LGS.3/04/2006N. 152 E S.M.I. - (RIF. CAP. C4810_S)	C4810_S	SPESE PER L'ISTRUTTORIA RELATIVA AL RILASCIO DELLEAUTORIZZAZIONI INTEGRATE AMBIENTALI AI SENSI DELD.LGS. 3/04/2006, N. 152 E S.M.I.(RIF.CAP. A2538_E) - SVILUPPO SOFTWARE	-		8.979,20	-	8.979,20	-	-	-	-
A2538_E	VERSAMENTI DELLE IMPRESE PER LE SPESE DI ISTRUTTORIA PER IL RILASCIO DELL'AUTORIZZAZIONE INTEGRATAAMBIENTALE (A.I.A.) AI SENSI DEL D.LGS.3/04/2006N. 152 E S.M.I. - (RIF. CAP. C4810_S)	N4810_S	SPESE PER L'ISTRUTTORIA RELATIVA AL RILASCIO DELLEAUTORIZZAZIONI INTEGRATE AMBIENTALI AI SENSI DELD.LGS. 3/04/2006, N. 152 E S.M.I.(RIF. CAP. A2538_E) - HARDWARE	-		13.020,80	-	-	-	-	13.020,80	13.020,80

02427_E	FONDI DELLA PRESIDENZA DEL CONSIGLIO DEIMINISTRISERVIZIO GEOLOGICO NAZ.PER L'ATTUAZ.DELPROGRAMMATRI ENNALE DI TUTELA AMBIENTALE ATTRAVERSOLA REA-LIZZAZIONE DI RILEVAMENTI GEOLOGICI EGEOTEMATICIE ALTRE ATTIVITA' CONNESSE AL PROGR.CARG DELIBERACIPE 3.8.	04900/8021_S	SPESE INTERV. DIRETTI ATTUAZ. PROGR.TRIENN.TUTELA AMBIENT. MEDIANTE LA REALIZ. DI RILEVAM.GEOLOGICI E GEOTEMATICI ED ALTRE ATTIVITA'STRUMENT. CONNESSE AL PROGRAMMA CARG .DEL.CIPE3.8.90. (RIF. E/UPB 2.01.003 - CAP. 2427)- FINANZIAMENTO CON FONDI STATALI - ALTRI SERVIZI	110.563,21		-	-	-	-	-	-	110.563,21
02427_E	FONDI DELLA PRESIDENZA DEL CONSIGLIO DEIMINISTRISERVIZIO GEOLOGICO NAZ.PER L'ATTUAZ.DELPROGRAMMATRI ENNALE DI TUTELA AMBIENTALE ATTRAVERSOLA REA-LIZZAZIONE DI RILEVAMENTI GEOLOGICI EGEOTEMATICIE ALTRE ATTIVITA' CONNESSE AL PROGR.CARG DELIBERACIPE 3.8.	B4900/8021_S	SPESE INTERV. DIRETTI ATTUAZ. PROGR.TRIENN.TUTELA AMBIENT. MEDIANTE LA REALIZ. DI RILEVAM.GEOLOGICI E GEOTEMATICI ED ALTRE ATTIVITA'STRUMENT. CONNESSE AL PROGRAMMA CARG .DEL.CIPE3.8.90. (RIF. E/UPB 2.01.003 - CAP. 2427)- FINANZIAMENTO CON FONDI STATALI - PRESTAZ. PROF.LI	50.000,00		-	-	-	-	-	-	50.000,00
02427_E	FONDI DELLA PRESIDENZA DEL CONSIGLIO DEIMINISTRISERVIZIO GEOLOGICO NAZ.PER L'ATTUAZ.DELPROGRAMMATRI ENNALE DI TUTELA AMBIENTALE ATTRAVERSOLA REA-LIZZAZIONE DI RILEVAMENTI GEOLOGICI EGEOTEMATICIE ALTRE ATTIVITA' CONNESSE AL PROGR.CARG DELIBERACIPE 3.8.	D4900/8021_S	SPESE INTERV. DIRETTI ATTUAZ. PROGR.TRIENN.TUTELA AMBIENT. MEDIANTE REALIZ. RILEVAM.GEOLOGICI E GEOTEMATICI ED ALTRE ATTIVITA'STRUMENT. CONNESSE AL PROGR. CARG .DEL.CIPE3.8.90. (RIF. E/UPB 2.01.003 - CAP. 2427)- FINANZ.FONDI STATALI - SERV. INFORMATICI	68.000,00		-	-	-	-	-	-	68.000,00

00913_E	CONTRIBUTO EUROPEO PER IL PROGETTO PRO FARM (PROFESSIONAL AND PERSONAL EMPOWERMENT IN SOCIAL FARMINGTRASFERIMENTI CORRENTI DALL'UNIONE EUROPEA -(RIF. CAP.02547_S;A2547_;B2547_S; C2547_S)	A2547_S	PROGETTO PRO FARM (PROFESSIONAL AND PERSONALEMPOWERMENT IN SOCIAL FARMING -TRASFERIMENTI AISTITUZIONI SOCIALI PRIVATE -(RIF. CAP.00913_E)	-		67.659,80	67.659,80	-	-	-	-	-
00913_E	CONTRIBUTO EUROPEO PER IL PROGETTO PRO FARM (PROFESSIONAL AND PERSONAL EMPOWERMENT IN SOCIAL FARMINGTRASFERIMENTI CORRENTI DALL'UNIONE EUROPEA -(RIF. CAP.02547_S;A2547_;B2547_S; C2547_S)	B2547_S	PROGETTO PRO FARM (PROFESSIONAL AND PERSONALEMPOWERMENT IN SOCIAL FARMING -ALTRI TRASFERIMENTICORRENTI ALLA U.E.- (RIF. CAP.00913_E)	-		81.910,00	81.910,00	-	-	-	-	-
A2336_E	FONDI PER LA REALIZZAZIONE ED OTTIMIZZAZIONE DELLERETI PLUVIOIDROMETRICHE E PER I RELATIVI CONTRATTIDI MANUTENZIONE ORDINARIA E STRAORDINARIA - ORD.N..3260/02, ART.4, COMMI 1 E 2. (RIF. CAP.5015_S)	A5015_S	SPESE PER LA REALIZZAZIONE ED OTTIMIZZAZIONE DELLERETI PLUVIOIDROMETRICHE E PER I RELATIVI CONTRATTIDI MANUTENZIONE ORDINARIA E STRAORDINARIA - ORD.3260/02, ART.4, COMMI 1 E 2. (RIF. CAP. A2336_E) -MEZZI DITRASPORTO	-		60.000,00	-	30,00	-	-	59.970,00	59.970,00
A2336_E	FONDI PER LA REALIZZAZIONE ED OTTIMIZZAZIONE DELLERETI PLUVIOIDROMETRICHE E PER I RELATIVI CONTRATTIDI MANUTENZIONE ORDINARIA E STRAORDINARIA - ORD.N..3260/02, ART.4, COMMI 1 E 2. (RIF. CAP.5015_S)	B5015_S	SPESE PER LA REALIZZAZIONE ED OTTIMIZZAZIONE DELLERETI PLUVIOIDROMETRICHE E PER I RELATIVI CONTRATTIDI MANUTENZIONE ORDINARIA E STRAORDINARIA - ORD.3260/02, ART.4, COMMI 1 E 2. (RIF. CAP. A2336_E) -ATTREZZATURE	-		60.000,00	57.157,00	-	-	-	2.843,00	2.843,00
02335_E	FONDI PER INTERVENTI URGENTI PER LA PREVENZIONEDELRISCHIO IDROGEOLOGICO.ART.8,1 COMMA DELDL 180/98CONVERTITO CON MODIFICAZIONI NELLA LEGGE3.8.98N.267 DPCM 12.1.99 - DECRETO 63/2000DELLAAUTORITA' DEL BACINO DEL FIUME TEVERE.	05022/3990_S	MISURE URGENTI PER LA PREVENZIONE DELRISCHIOIDROGEOL.-ART.8,1 COMMA, DEL DL 180/98CONVERTITOCON MODIFICAZ.NELLA L.3.8.98 N.267- DPCM12.1.1999-DECRETO 63/2000 DELL'AUTORITA'BACINOFIUME TEVERE- ATTIV.,INDIV.,PERIMETR.AREE ARISCHIO IDROG., L.267/98, ART.1,2?COMMA -	348.745,79		-	-	-	-	-	-	348.745,79

02335_E	FONDI PER INTERVENTI URGENTI PER LA PREVENZIONEDELRISCHIO IDROGEOLOGICO.ART.8,1 COMMA DELDL 180/98CONVERTITO CON MODIFICAZIONI NELLA LEGGE3.8.98N.267 DPCM 12.1.99 - DECRETO 63/2000DELLAAUTORITA' DEL BACINO DEL FIUME TEVERE.	A5022/3990_S	MISURE URGENTI PER LA PREVENZIONEDELRISCHIOIDROGEOL.-ART.8,1 COMMA, DEL DL180/98CONVERTITOCON MODIFICAZ.NELLA L.3.8.98N.267-DPCM12.1.1999-DECRETO 63/2000DELL'AUTORITA'BACINOFIUME TEVERE-ATTIV.,INDIV.,PERIMETR.AREE ARISCHIO IDROG.,	18.005,29		-	-	-	-	-	-	18.005,29
02335_E	FONDI PER INTERVENTI URGENTI PER LA PREVENZIONEDELRISCHIO IDROGEOLOGICO.ART.8,1 COMMA DELDL 180/98CONVERTITO CON MODIFICAZIONI NELLA LEGGE3.8.98N.267 DPCM 12.1.99 - DECRETO 63/2000DELLAAUTORITA' DEL BACINO DEL FIUME TEVERE.	05823_S	SPESE PER STUDI,INDAGINI,PUBBLICAZIONIFINALIZZATEAL RISCHIO IDROGEOLOGICO PERFRANA.LEGGE 03/08/98,N. 267. FONDI DELL'AUTORITA'BACINO FIUME TEVERE.(RIF. E/UPB 2.01.002 - CAP.2335). CONSULENZE	69.226,37		-	-	-	-	-	-	69.226,37
02335_E	FONDI PER INTERVENTI URGENTI PER LA PREVENZIONEDELRISCHIO IDROGEOLOGICO.ART.8,1 COMMA DELDL 180/98CONVERTITO CON MODIFICAZIONI NELLA LEGGE3.8.98N.267 DPCM 12.1.99 - DECRETO 63/2000DELLAAUTORITA' DEL BACINO DEL FIUME TEVERE.	C5823_S	SPESE PER STUDI,INDAGINI,PUBBLICAZIONIFINALIZZATEAL RISCHIO IDROGEOLOGICO PERFRANA.LEGGE 03/08/98,N. 267. FONDI DELL'AUTORITA'BACINO FIUME TEVERE.(RIF. E/UPB 2.01.002 - CAP.2335). PRESTAZ. PROF.LI	0,50		-	-	-	-	-	-	0,50
02335_E	FONDI PER INTERVENTI URGENTI PER LA PREVENZIONEDELRISCHIO IDROGEOLOGICO.ART.8,1 COMMA DELDL 180/98CONVERTITO CON MODIFICAZIONI NELLA LEGGE3.8.98N.267 DPCM 12.1.99 - DECRETO 63/2000DELLAAUTORITA' DEL BACINO DEL FIUME TEVERE.	D5823_S	SPESE PER STUDI,INDAGINI,PUBBLICAZIONIFINALIZZATEAL RISCHIO IDROGEOLOGICO PERFRANA.LEGGE 03/08/98,N. 267. FONDI DELL'AUTORITA'BACINO FIUME TEVERE.(RIF. E/UPB 2.01.002 - CAP.2335). TRASF. CORRENTI AMM.NI LOCALI	12.992,95		-	-	-	-	-	-	12.992,95

02881_E	CREDITI DERIVANTI DALLA GESTIONE LIQUIDATORIAEXAGENZIA PROMOZIONE TURISTICA DELL'UMBRIA. ART.4,C5, L.R. 28.06.2012, N. 10.(RIF. S/UPB - 09.1.003-CAPP. 5307 - 5308-UPB - 09.2.008 CAP. 9264)	C5307_S	SPESE PER PASSIVITA' DERIVANTI DALLA GESTIONELIQUIDATORIA EX AGENZIA PROMOZIONE TURISTICADELL'UMBRIA. ART. 4, C. 5, L.R 28.06.2012, N.10.(RIF. CAP. 2881_E).- EVENTI PUBBLICITA'	596.179,56		-	-	-	-	-	-	596.179,56
02881_E	CREDITI DERIVANTI DALLA GESTIONE LIQUIDATORIAEXAGENZIA PROMOZIONE TURISTICA DELL'UMBRIA. ART.4,C5, L.R. 28.06.2012, N. 10.(RIF. S/UPB - 09.1.003-CAPP. 5307 - 5308-UPB - 09.2.008 CAP. 9264)	F5307_S	SPESE PER PASSIVITA' DERIVANTI ALLA GESTIONELIQUIDATORIA EX AGENZIA PROMOZIONE TURISTICADELL'UMBRIA. ART. 4, C. 5, L.R 28.06.2012, N.10.(RIF. E/UPB - 4.02.007- CAP. 2881) - TRASFER.CORRENTI AMM.NI LOCALI	218,32		-	-	-	-	-	-	218,32
02881_E	CREDITI DERIVANTI DALLA GESTIONE LIQUIDATORIAEXAGENZIA PROMOZIONE TURISTICA DELL'UMBRIA. ART.4,C5, L.R. 28.06.2012, N. 10.(RIF. S/UPB - 09.1.003-CAPP. 5307 - 5308-UPB - 09.2.008 CAP. 9264)	05308_S	FONDO PER LA GESTIONE LIQUIDATORIA EX AGENZIAPROMOZIONE TURISTICA DELL'UMBRIA. ART. 4, C. 5,L.R.28.06.2012, N. 10.(RIF. E/UPB - 4.02.007- CAP.2881) - TRASFER. CORRENTI IMPRESE CONTROLLATE	829.720,98		-	-	-	34.300,79	-	-	795.420,19
02881_E	CREDITI DERIVANTI DALLA GESTIONE LIQUIDATORIAEXAGENZIA PROMOZIONE TURISTICA DELL'UMBRIA. ART.4,C5, L.R. 28.06.2012, N. 10.(RIF. S/UPB - 09.1.003-CAPP. 5307 - 5308-UPB - 09.2.008 CAP. 9264)	09264_S	SPESE PER PASSIVITA' IN C/CAPITALE DERIVANTIDALLAGESTIONE LIQUIDATORIA EX AGENZIA PROMOZIONETURISTICA DELL'UMBRIA. ART. 4, C. 5, L.R.28.06.2012, N.10.(RIF. E/UPB4.02.007 - CAP. 2881)SOFTWARE	28.000,00		-	-	-	-	-	-	28.000,00
01169_E	FONDI COMUNITARI PER LA REALIZZAZIONE DELPROGETTOI-MOVE, PROGRAMMA COFUND.(RIF. S/UPB08.1.006 - CAP.5530/8023)	05530/8023_S	SPESE PER LA REALIZZAZIONE DEL PROGETTOI-MOVE,PROGRAMMA COFUND.FINANZIAMENTO CON FONDICOMUNITARI.(RIF. E/UPB 2.02.001 - CAP. 1169) -PUBBLICITA' EVENTI	5.170,60		-	-	-	-	-	-	5.170,60

01169_E	FONDI COMUNITARI PER LA REALIZZAZIONE DELPROGETTOI-MOVE, PROGRAMMA COFUND.(RIF. S/UPB08.1.006 - CAP.5530/8023)	C5530/8023_S	SPESE PER LA REALIZZAZIONE DEL PROGETTOI-MOVE,PROGRAMMA COFUND.FINANZIAMENTO CON FONDICOMUNITARI.(RIF. E/UPB 2.02.001 - CAP. 1169) -TRASFERIMENTI CORRENTI IMPRESE	7.000,00		-	-	-	-	-	-	7.000,00
01169_E	FONDI COMUNITARI PER LA REALIZZAZIONE DELPROGETTOI-MOVE, PROGRAMMA COFUND.(RIF. S/UPB08.1.006 - CAP.5530/8023)	D5530/8023_S	SPESE PER LA REALIZZAZIONE DEL PROGETTOI-MOVE,PROGRAMMA COFUND.FINANZIAMENTO CON FONDICOMUNITARI.(RIF. E/UPB 2.02.001 - CAP. 1169) -TRASFERIMENTI CORRENTI IMPRESE CONTROLLATE	112.184,84		-	-	-	-	-	-	112.184,84
01169_E	FONDI COMUNITARI PER LA REALIZZAZIONE DELPROGETTOI-MOVE, PROGRAMMA COFUND.(RIF. S/UPB08.1.006 - CAP.5530/8023)	F5530/8023_S	SPESE PER LA REALIZZAZIONE DEL PROGETTOI-MOVE,PROGETTOI-MOVE,PROGRAMMA COFUND.FINANZIAMENTO CON FONDI COMUNITARI.(RIF. CAP. 1169_E) - GIORNALI, RIV. EPUBBL.	339,60		-	-	-	-	-	-	339,60
01167_E	PROGRAMMAZIONE COMUNITARIA 2007/2013.OBIETTIVO'COOPERAZIONE TERRITORIALE EUROPEA' - PROGRAMMAOPERATIVO TRANSNAZIONALE MEDITERRANEO (POTN-MED).FINANZIAMENTO CON FONDI LEGGE 183/87.(RIF.S/UPB 08.1.001 - 08.1.006 -08.1.019- CAP. DA5531 A5533 VOCE 8025)	05531/8025_S	PROGRAMMAZIONE COMUNITARIA 2007/2013.PROGRAMMAOPERATIVO TRANSNAZIONALE MEDITERRANEO (POTN-MED)-ASSE 1 - PROGETTO 'MED - TECHNOPOLIS'.FINANZIAMENTO CON FONDI LEGGE183/87.(RIF. E/UPB 2.01.008 - CAP. 1167)	2.735,81		-	-	-	-	-	-	2.735,81
01167_E	PROGRAMMAZIONE COMUNITARIA 2007/2013.OBIETTIVO'COOPERAZIONE TERRITORIALE EUROPEA' - PROGRAMMAOPERATIVO TRANSNAZIONALE MEDITERRANEO (POTN-MED).FINANZIAMENTO CON FONDI LEGGE 183/87.(RIF.S/UPB 08.1.001 - 08.1.006 -08.1.019- CAP. DA5531 A5533 VOCE 8025)	05533/8025_S	PROGRAMMAZIONE COMUNITARIA 2007/2013.PROGRAMMAOPERATIVO TRANSNAZIONALE MEDITERRANEO (POTN-MED)-ASSE 1 OBIETTIVO 1.2 - PROGETTO'EMMA'.FINANZIAMENTO CON FONDI LEGGE 183/87.(RIF.E/UPB 2.01.008 - CAP. 1167)	44.124,09		-	-	-	-	-	-	44.124,09

01168_E	PROGR. COMUNITARIA 2007/2013. OBIETTIVO'COOPERAZIONE TERRITORIALE EUROPEA' - PROGRAMMAOPERATIVO TRANSNAZIONALE MEDITERRANEO (POTN-MED).FINANZIAMENTO CON FONDI COMUNITARIFESR.(RIF. S/UPB 08.1.001 - 08.1.006 - 08.1.019) -TRASF. CORRENTI DA U.E.	05531/8038_S	PROGRAMMAZIONE COMUNITARIA 2007/2013.PROGRAMMAOPERATIVO TRANSNAZIONALE MEDITERRANEO (POTN-MED)-ASSE 1 - PROGETTO 'MED - TECHNOPOLIS'.FINANZIAMENTO CON FONDI COMUNITARIFESR.(RIF. E/UPB 2.02.001 - CAP. 1168)	8.198,46		-	-	-	-	-	-	8.198,46
01168_E	PROGR. COMUNITARIA 2007/2013. OBIETTIVO'COOPERAZIONE TERRITORIALE EUROPEA' - PROGRAMMAOPERATIVO TRANSNAZIONALE MEDITERRANEO (POTN-MED).FINANZIAMENTO CON FONDI COMUNITARIFESR.(RIF. S/UPB 08.1.001 - 08.1.006 - 08.1.019) -TRASF. CORRENTI DA U.E.	05533/8038_S	PROGRAMMAZIONE COMUNITARIA 2007/2013.PROGRAMMAOPERATIVO TRANSNAZIONALE MEDITERRANEO (POTN-MED)-ASSE 1 OBIETTIVO 1.2 - PROGETTO'EMMA'.FINANZIAMENTO CON FONDI COMUNITARIFESR.(RIF. E/UPB 2.02.001 - CAP. 1168)	133.027,07		-	-	-	-	-	-	133.027,07
02663_E	ART. 20, C.2 - FONDI DELLO STATO PER LA REALIZZAZIONE INTERVENTI PER INVESTIMENTI IN SANITA' DI CUIALL'ACCORDO DI PROGRAMMA INTEGRATIVO EX ART. 20 L.67/88 - ANNO 2016 CONTR. INVEST. DA AMM. CENTRALI(RIF. DA 07204/8021_S A 07292/8021_S)	07204/8021_S	ART. 20, C. 3 -ACCORDO DI PROGRAART. 20 L.N. 67/88 - ANNO 2016 - OSPEDALE DI CITTÀ DI CASTELLO: ADEGUAMENTO ANTINCENDIO - A.U.S.L.UMBRIA 1 - QUOTA 95% STATO CONTR. INV. AMM.LOCALI(RIF. CAP. 02663_E)	-		665.000,00	665.000,00	-	-	-	-	-

02663_E	ART. 20, C.2 - FONDI DELLO STATO PER LA REALIZZAZIONE INTERVENTI PER INVESTIMENTI IN SANITA' DI CUIALL'ACCORDO DI PROGRAMMA INTEGRATIVO EX ART. 20 L.67/88 - ANNO 2016 CONTR. INVEST. DA AMM. CENTRALI(RIF. DA 07204/8021_S A 07292/8021_S)	07207/8021_S	ART. 20, C. 3 -ACCORDO DI PROGRAART. 20 L.N. 67/88 - ANNO 2016 - OSPEDALE DI CITTÀ DI CASTELLO: ADEGUAMENTO COPERTURA, SISTEMA FOGNARIO, PARCHEGGIO E VIABILITÀ ESTERNA - A.U.S.L.UMBRIA 1 - QUOTA 95% STATO - CONTRIB. INVEST. AMM.LOCALI (RIF. 02663_E)	-		950.000,00	950.000,00	-	-	-	-	-
02663_E	ART. 20, C.2 - FONDI DELLO STATO PER LA REALIZZAZIONE INTERVENTI PER INVESTIMENTI IN SANITA' DI CUIALL'ACCORDO DI PROGRAMMA INTEGRATIVO EX ART. 20 L.67/88 - ANNO 2016 CONTR. INVEST. DA AMM. CENTRALI(RIF. DA 07204/8021_S A 07292/8021_S)	07209/8021_S	ART. 20, C. 3 -ACCORDO DI PROGRAART. 20 L.N. 67/88 - ANNO 2016 - RSA SEPPILLI: ADEGUAMENTO IMPIANTI DPR 14.1.97- A.U.S.L. UMBRIA 1- QUOTA 95% STATO CONTRIB.INVEST. AMM. LOCALI(RIF. CAP. 02663_E)	-		665.000,00	665.000,00	-	-	-	-	-
02663_E	ART. 20, C.2 - FONDI DELLO STATO PER LA REALIZZAZIONE INTERVENTI PER INVESTIMENTI IN SANITA' DI CUIALL'ACCORDO DI PROGRAMMA INTEGRATIVO EX ART. 20 L.67/88 - ANNO 2016 CONTR. INVEST. DA AMM. CENTRALI(RIF. DA 07204/8021_S A 07292/8021_S)	07220/8021_S	ART. 20, C. 3 -ACCORDO DI PROGRAART. 20 L.N. 67/88 - ANNO 2016 - ACQUISTO APPARECCHIATURE, ATTREZZATURE ED ARREDI PER IL CENTRO DISALUTE DI CASTIGLIONE DEL LAGO - A.U.S.L. UMBRIA 1 - QUOTA 95% STATO CONTRIB. INVEST. AMMIN. LOCALI(RIF. 02663_E)	-		718.200,00	718.200,00	-	-	-	-	-

02663_E	ART. 20, C.2 - FONDI DELLO STATO PER LA REALIZZAZIONE INTERVENTI PER INVESTIMENTI IN SANITA' DI CUIALL'ACCORDO DI PROGRAMMA INTEGRATIVO EX ART. 20 L.67/88 - ANNO 2016 CONTR. INVEST. DA AMM. CENTRALI(RIF. DA 07204/8021_S A 07292/8021_S)	07223/8021_S	ART. 20, C. 3 -ACCORDO DI PROGRAART. 20 L.N. 67/88 - ANNO 2016 - REALIZZAZIONESTRUTTURA PER CURE PALLIATIVE (HOSPICE) C/O EXPADIGLIONE MASSARI (PG) RIMOD RIQUAL. E ADEG. EXPAD.MASSARI (PG) A.U.S.L. UMBRIA1-QUOTA 95% STATO-CONTRIB. INVEST. AMMIN. LOCALI -(RIF. 02663_E)	-		1.425.000,00	1.425.000,00	-	-	-	-	-
02663_E	ART. 20, C.2 - FONDI DELLO STATO PER LA REALIZZAZIONE INTERVENTI PER INVESTIMENTI IN SANITA' DI CUIALL'ACCORDO DI PROGRAMMA INTEGRATIVO EX ART. 20 L.67/88 - ANNO 2016 CONTR. INVEST. DA AMM. CENTRALI(RIF. DA 07204/8021_S A 07292/8021_S)	07224/8021_S	ART. 20, C. 3 -ACCORDO DI PROGRAART. 20 L.N. 67/88 - ANNO 2016 - ACQUISTO APPARECCHIATURE, ATTREZZATURE ED ARREDI PER HOSPICE (PG)A.U.S.L. UMBRIA 1-QUOTA 95% STATO - CONTRIB INVESTAMINISTR. LOCALI(RIF. 02663_E)	-		380.000,00	380.000,00	-	-	-	-	-
02663_E	ART. 20, C.2 - FONDI DELLO STATO PER LA REALIZZAZIONE INTERVENTI PER INVESTIMENTI IN SANITA' DI CUIALL'ACCORDO DI PROGRAMMA INTEGRATIVO EX ART. 20 L.67/88 - ANNO 2016 CONTR. INVEST. DA AMM. CENTRALI(RIF. DA 07204/8021_S A 07292/8021_S)	07227/8021_S	ART. 20, C. 3 -ACCORDO DI PROGRAART. 20 L.N. 67/88 -ANNO 2016-ADEGUAMENTO IMPIANTIDM 19/03/2015 STRUTTURE DI PROPRIETÀ - RIMOD. NEGLIINTERVENTI n.34.a, n.34.b ,n.34.c, n.34.d, n. 34.eQUOTA 95% STATO - (RIF. 02663_E)CONTRIB. INVEST. AMMIN. LOCALI	-		1.686.250,00	1.686.250,00	-	-	-	-	-

02663_E	ART. 20, C.2 - FONDI DELLO STATO PER LA REALIZZAZIONE INTERVENTI PER INVESTIMENTI IN SANITA' DI CUIALL'ACCORDO DI PROGRAMMA INTEGRATIVO EX ART. 20 L.67/88 - ANNO 2016 CONTR. INVEST. DA AMM. CENTRALI(RIF. DA 07204/8021_S A 07292/8021_S)	07228/8021_S	ART. 20, C. 3 -ACCORDO DI PROGRAART. 20 L.N. 67/88 -ANNO 2016-ACQUISTO APPARECCHIATURE, ARREDI, TECNOLOGIE E SISTEMI INFORMATICI PERNUOVO CENTRO DI SALUTE DI MONTELUCE (PERUGIA) -A.U.S.L. UMBRIA 1-QUOTA 95% STATO-CONTRIB. INVESTAMM. LOCALI (RIF. CAP. 02663_E)	-		475.000,00	475.000,00	-	-	-	-	-
02663_E	ART. 20, C.2 - FONDI DELLO STATO PER LA REALIZZAZIONE INTERVENTI PER INVESTIMENTI IN SANITA' DI CUIALL'ACCORDO DI PROGRAMMA INTEGRATIVO EX ART. 20 L.67/88 - ANNO 2016 CONTR. INVEST. DA AMM. CENTRALI(RIF. DA 07204/8021_S A 07292/8021_S)	07229/8021_S	ART. 20, C. 3 -ACCORDO DI PROGRAART. 20 L.N. 67/88 -ANNO 2016-PPARECCHIATURE, TECNOLOGIE E SISTEMI INFORMATICI - A.U.S.L. UMBRIA 1 -QUOTA 95% STATO - CONTRIB.INVEST. AMM. LOCALI(RIF. 02663_E)	-		475.000,00	475.000,00	-	-	-	-	-
02663_E	ART. 20, C.2 - FONDI DELLO STATO PER LA REALIZZAZIONE INTERVENTI PER INVESTIMENTI IN SANITA' DI CUIALL'ACCORDO DI PROGRAMMA INTEGRATIVO EX ART. 20 L.67/88 - ANNO 2016 CONTR. INVEST. DA AMM. CENTRALI(RIF. DA 07204/8021_S A 07292/8021_S)	07233/8021_S	ART. 20, C. 3 -ACCORDO DI PROGRAART. 20 L.N. 67/88-ANNO 2016-ACQUISTO PER AGGIORNAMENTO E/O ADEGUAMENTO APPARECCHIATURE, ATTREZZATURE, AMBULANZE PER SERVIZI VARI -A.U.S.L. UMBRIA 1- QUOTA 95% STATO- CONTRIB. INVEST. AMMIN. LOCALI(RIF. CAP. 02663_E)	-		647.377,50	647.377,50	-	-	-	-	-

02663_E	ART. 20, C.2 - FONDI DELLO STATO PER LA REALIZZAZIONE INTERVENTI PER INVESTIMENTI IN SANITA' DI CUIALL'ACCORDO DI PROGRAMMA INTEGRATIVO EX ART. 20 L.67/88 - ANNO 2016 CONTR. INVEST. DA AMM. CENTRALI(RIF. DA 07204/8021_S A 07292/8021_S)	07234/8021_S	ART. 20, C. 3 -ACCORDO DI PROGRAART. 20 L.N. 67/88-ANNO 2016-ACQUISTO APPARECCHIATURE, ATTREZZATURE ED ARREDI PER SERVIZI VARI UBICATI C/O STRUTTURE SANITARIE TERRITORIALI - A.U.S.L.UMBRIA 1 - QUOTA 95% STATO - CONTRIB. INVEST. AMM.LOCALI (RIF. 02663_E)	-		410.087,35	410.087,35	-	-	-	-	-
02663_E	ART. 20, C.2 - FONDI DELLO STATO PER LA REALIZZAZIONE INTERVENTI PER INVESTIMENTI IN SANITA' DI CUIALL'ACCORDO DI PROGRAMMA INTEGRATIVO EX ART. 20 L.67/88 - ANNO 2016 CONTR. INVEST. DA AMM. CENTRALI(RIF. DA 07204/8021_S A 07292/8021_S)	07238/8021_S	ART. 20, C. 3 -ACCORDO DI PROGRAART. 20 L.N. 67/88-ANNO 2016-ACQUISTO APPARECCHIATURE, ATTREZZATURE ED ARREDI PER OSPEDALE DI CITTÀDI CASTELLO - A.U.S.L. UMBRIA 1 - QUOTA 95% STATO- CONTRIB. INVEST. AMMIN. LOCALI(RIF. 02663_E)	-		1.573.840,27	1.573.840,27	-	-	-	-	-
02663_E	ART. 20, C.2 - FONDI DELLO STATO PER LA REALIZZAZIONE INTERVENTI PER INVESTIMENTI IN SANITA' DI CUIALL'ACCORDO DI PROGRAMMA INTEGRATIVO EX ART. 20 L.67/88 - ANNO 2016 CONTR. INVEST. DA AMM. CENTRALI(RIF. DA 07204/8021_S A 07292/8021_S)	07239/8021_S	ART. 20, C. 3 -ACCORDO DI PROGRAART. 20 L.N. 67/88-ANNO 2016-ACQUISTO APPARECCHIATURE, ATTREZZATURE ED ARREDI PER OSPEDALE DI BRANCA-A.U.S.L. UMBRIA 1 - QUOTA 95% STATO-CONTRIB. INVEST. AMMIN. LOCALI(RIF. 02663_E)	-		877.847,50	877.847,50	-	-	-	-	-

02663_E	ART. 20, C.2 - FONDI DELLO STATO PER LA REALIZZAZIONE INTERVENTI PER INVESTIMENTI IN SANITA' DI CUIALL'ACCORDO DI PROGRAMMA INTEGRATIVO EX ART. 20 L.67/88 - ANNO 2016 CONTR. INVEST. DA AMM. CENTRALI(RIF. DA 07204/8021_S A 07292/8021_S)	07261/8021_S	ART. 20, C. 3 -ACCORDO DI PROGRAART. 20 L.N. 67/88-ANNO 2016-ACQUISTO APPARECCHIATURE, ATTREZZATURE ED ARREDI PER OSPEDALE DI UMBERTIDE - A.U.S.L. UMBRIA 1 - QUOTA 95% STATO- CONTRIB. INVEST. AMMIN. LOCALI(RIF. 02663_E)	-		273.315,00	273.315,00	-	-	-	-	-
02663_E	ART. 20, C.2 - FONDI DELLO STATO PER LA REALIZZAZIONE INTERVENTI PER INVESTIMENTI IN SANITA' DI CUIALL'ACCORDO DI PROGRAMMA INTEGRATIVO EX ART. 20 L.67/88 - ANNO 2016 CONTR. INVEST. DA AMM. CENTRALI(RIF. DA 07204/8021_S A 07292/8021_S)	07262/8021_S	ART. 20, C. 3 -ACCORDO DI PROGRAART. 20 L.N. 67/88-ANNO 2016-ACQUISTO APPARECCHIATURE,ATTREZZATURE ED ARREDI PER OSPEDALE CASTIGLIONE DEL LAGO - A.U.S.L. UMBRIA 1 - QUOTA 95% STATO- CONTRIB. INVEST. AMMIN. LOCALI(RIF. 02663_E)	-		174.562,50	174.562,50	-	-	-	-	-
02663_E	ART. 20, C.2 - FONDI DELLO STATO PER LA REALIZZAZIONE INTERVENTI PER INVESTIMENTI IN SANITA' DI CUIALL'ACCORDO DI PROGRAMMA INTEGRATIVO EX ART. 20 L.67/88 - ANNO 2016 CONTR. INVEST. DA AMM. CENTRALI(RIF. DA 07204/8021_S A 07292/8021_S)	07263/8021_S	ART. 20, C. 3 -ACCORDO DI PROGRAART. 20 L.N. 67/88-ANNO 2016-ACQUISTO APPARECCHIATURE,ATTREZZATURE ED ARREDI PER OSPEDALE DI ASSISI- A.U.S.L. UMBRIA 1 - QUOTA 95% STATO- CONTRIB. INVEST. AMMIN. LOCALI(RIF. 02663_E)	-		89.775,00	89.775,00	-	-	-	-	-

02663_E	ART. 20, C.2 - FONDI DELLO STATO PER LA REALIZZAZIONE INTERVENTI PER INVESTIMENTI IN SANITA' DI CUIALL'ACCORDO DI PROGRAMMA INTEGRATIVO EX ART. 20 L.67/88 - ANNO 2016 CONTR. INVEST. DA AMM. CENTRALI(RIF. DA 07204/8021_S A 07292/8021_S)	07264/8021_S	ART. 20, C. 3 -ACCORDO DI PROGRAART. 20 L.N. 67/88-ANNO 2016-ACQUISTO APPARECCHIATURE, ATTREZZATURE ED ARREDI PER PASSIGNANOA.U.S.L. UMBRIA 1 - QUOTA 95% STATO-CONTRIB. INVEST. AMMIN. LOCALI(RIF. 02663_E)	-		39.900,00	39.900,00	-	-	-	-	-
02663_E	ART. 20, C.2 - FONDI DELLO STATO PER LA REALIZZAZIONE INTERVENTI PER INVESTIMENTI IN SANITA' DI CUIALL'ACCORDO DI PROGRAMMA INTEGRATIVO EX ART. 20 L.67/88 - ANNO 2016 CONTR. INVEST. DA AMM. CENTRALI(RIF. DA 07204/8021_S A 07292/8021_S)	07265/8021_S	ART. 20, C. 3 -ACCORDO DI PROGRAART. 20 L.N. 67/88-ANNO 2016-ACQUISTO APPARECCHIATURE, ATTREZZATURE ED ARREDI PER OSPEDALE MVT- A.U.S.L. UMBRIA 1 - QUOTA 95% STATO-CONTRIB. INVEST. AMMIN. LOCALI(RIF. 02663_E)	-		245.385,00	245.385,00	-	-	-	-	-
02663_E	ART. 20, C.2 - FONDI DELLO STATO PER LA REALIZZAZIONE INTERVENTI PER INVESTIMENTI IN SANITA' DI CUIALL'ACCORDO DI PROGRAMMA INTEGRATIVO EX ART. 20 L.67/88 - ANNO 2016 CONTR. INVEST. DA AMM. CENTRALI(RIF. DA 07204/8021_S A 07292/8021_S)	07266/8021_S	ART. 20, C. 3 -ACCORDO DI PROGRAART. 20 L.N. 67/88-ANNO 2016-ACQUISTO APPARECCHIATURE, ATTREZZATURE ED ARREDI PER RSA SEPPILLI -A.U.S.L. UMBRIA 1 - QUOTA 95% STATO-CONTRIB. INVEST. AMMIN. LOCALI(RIF. 02663_E)	-		69.825,00	69.825,00	-	-	-	-	-

02663_E	ART. 20, C.2 - FONDI DELLO STATO PER LA REALIZZAZIONE INTERVENTI PER INVESTIMENTI IN SANITA' DI CUIALL'ACCORDO DI PROGRAMMA INTEGRATIVO EX ART. 20 L.67/88 - ANNO 2016 CONTR. INVEST. DA AMM. CENTRALI(RIF. DA 07204/8021_S A 07292/8021_S)	07267/8021_S	ART. 20, C. 3 -ACCORDO DI PROGRAART. 20 L.N. 67/88-ANNO 2016-OSP.CASCIA: COMPLETAMENTO OPERE ANTINCENDIO CON RIQUALIFICAZIONE FUNZ.ABBATTIMENTO BARRIERE ARCHITETTONICHE RIMOD. NEGLI INTERVENTI n. 11.b e n. 18.b - A.U.S.L. UMBRIA 2QUOTA 95% STATO - CONTRIB. INVEST. AMM. LOCALI	-		179.911,00	179.911,00	-	-	-	-	-
02663_E	ART. 20, C.2 - FONDI DELLO STATO PER LA REALIZZAZIONE INTERVENTI PER INVESTIMENTI IN SANITA' DI CUIALL'ACCORDO DI PROGRAMMA INTEGRATIVO EX ART. 20 L.67/88 - ANNO 2016 CONTR. INVEST. DA AMM. CENTRALI(RIF. DA 07204/8021_S A 07292/8021_S)	07268/8021_S	ART. 20, C. 3 -ACCORDO DI PROGRAART. 20 L.N. 67/88-ANNO 2016 - ACQUISTO IMMOBILEFOLIGNO DA DESTINARE A SERVIZI SANITARI - RIMOD.NEGLI INTERV.n.11.b ,n.18.b, A.U.S.L UMBRIA 2 -QUOTA 95% STATO - CONTRIB. INVEST. AMMIN. LOCALI(RIF. 02663_E)	-		1.363.173,31	1.363.173,31	-	-	-	-	-
02663_E	ART. 20, C.2 - FONDI DELLO STATO PER LA REALIZZAZIONE INTERVENTI PER INVESTIMENTI IN SANITA' DI CUIALL'ACCORDO DI PROGRAMMA INTEGRATIVO EX ART. 20 L.67/88 - ANNO 2016 CONTR. INVEST. DA AMM. CENTRALI(RIF. DA 07204/8021_S A 07292/8021_S)	07269/8021_S	ART. 20, C. 3 -ACCORDO DI PROGRAART. 20 L.N. 67/88-ANNO 2016-PUNTO EROGAZIONE S.S.MONTEFALCO - ADEGUAMENTO ANTINCENDIO, ANTISISMICO E DI MIGLIORAMENTO ENERGETICO. INTERVENTO DIMANUTENZIONE STRAORDINARIA - A.U.S.L UMBRIA 2 -QUOTA 95% STATO CONTR.INV. AMM.LOC- (RIF. 02663_E)	-		543.400,00	543.400,00	-	-	-	-	-

02663_E	ART. 20, C.2 - FONDI DELLO STATO PER LA REALIZZAZIONE INTERVENTI PER INVESTIMENTI IN SANITA' DI CUIALL'ACCORDO DI PROGRAMMA INTEGRATIVO EX ART. 20 L.67/88 - ANNO 2016 CONTR. INVEST. DA AMM. CENTRALI(RIF. DA 07204/8021_S A 07292/8021_S)	07271/8021_S	ART. 20, C. 3 -ACCORDO DI PROGRAART. 20 L.N. 67/88-ANNO 2016-ACQUISIZIONE BENI INFORMATICI - A.U.S.L. UMBRIA 2 - QUOTA 95% STATOCONTRIB. INVEST. AMM. LOCALI(RIF. 02663_E)	-		213.875,69	213.875,69	-	-	-	-	-
02663_E	ART. 20, C.2 - FONDI DELLO STATO PER LA REALIZZAZIONE INTERVENTI PER INVESTIMENTI IN SANITA' DI CUIALL'ACCORDO DI PROGRAMMA INTEGRATIVO EX ART. 20 L.67/88 - ANNO 2016 CONTR. INVEST. DA AMM. CENTRALI(RIF. DA 07204/8021_S A 07292/8021_S)	07272/8021_S	ART. 20, C. 3 -ACCORDO DI PROGRAART. 20 L.N. 67/88-ANNO 2016-ADEGUAMENTO TECNOLOGICO: TECNOLOGIA PER AMBULATORI SPECIALISTICI TERRITORIALI (OCULISTICA, OTORINOLARINGOIATRIA, CARDIOLOGIA, ODONTOIATRICA, NEUROLOGIA)-A.U.S.L. UMBRIA 2QUOTA 95% STATO-CONTR.INV.AMM.LOC (CAP.02663_E)	-		760.000,00	760.000,00	-	-	-	-	-
02663_E	ART. 20, C.2 - FONDI DELLO STATO PER LA REALIZZAZIONE INTERVENTI PER INVESTIMENTI IN SANITA' DI CUIALL'ACCORDO DI PROGRAMMA INTEGRATIVO EX ART. 20 L.67/88 - ANNO 2016 CONTR. INVEST. DA AMM. CENTRALI(RIF. DA 07204/8021_S A 07292/8021_S)	07274/8021_S	ART. 20, C. 3 -ACCORDO DI PROGRAART. 20 L.N. 67/88-ANNO 2016-ADEGUAMENTO TECNOLOGICO: SOSTITUZIONE APPARECCHI RADIOLOGICI - A.U.S.L.UMBRIA 2 - QUOTA 95% STATO CONTRIB. INVEST. AMM.LOCALI(RIF. 02663_E)	-		698.250,00	698.250,00	-	-	-	-	-

02663_E	ART. 20, C.2 - FONDI DELLO STATO PER LA REALIZZAZIONE INTERVENTI PER INVESTIMENTI IN SANITA' DI CUIALL'ACCORDO DI PROGRAMMA INTEGRATIVO EX ART. 20 L.67/88 - ANNO 2016 CONTR. INVEST. DA AMM. CENTRALI(RIF. DA 07204/8021_S A 07292/8021_S)	07276/8021_S	ART. 20, C. 3 -ACCORDO DI PROGRAART. 20 L.N. 67/88-ANNO 2016 - ARREDI PER SERVIZITERRITORIALI - A.U.S.L. UMBRIA 2 - QUOTA 95% STATOCONTRIB. INVEST. AMM. LOCALI(RIF. 02663_E)	-		793.250,00	793.250,00	-	-	-	-	-
02663_E	ART. 20, C.2 - FONDI DELLO STATO PER LA REALIZZAZIONE INTERVENTI PER INVESTIMENTI IN SANITA' DI CUIALL'ACCORDO DI PROGRAMMA INTEGRATIVO EX ART. 20 L.67/88 - ANNO 2016 CONTR. INVEST. DA AMM. CENTRALI(RIF. DA 07204/8021_S A 07292/8021_S)	07278/8021_S	ART. 20, C. 3 -ACCORDO DI PROGRAART. 20 L.N. 67/88-ANNO 2016 - SOSTITUZIONE ACCELERATORE LINEARE COMPRENSIVO DI LAVORI STRUTTURALI ED IMPIANTISTICI - AZ. OSPEDALIERA DI PERUGIA-QUOTA95% STATO - CONTRIB. INVEST. AMM. LOCALI(RIF. 02663_E)	-		2.565.000,00	2.565.000,00	-	-	-	-	-
02663_E	ART. 20, C.2 - FONDI DELLO STATO PER LA REALIZZAZIONE INTERVENTI PER INVESTIMENTI IN SANITA' DI CUIALL'ACCORDO DI PROGRAMMA INTEGRATIVO EX ART. 20 L.67/88 - ANNO 2016 CONTR. INVEST. DA AMM. CENTRALI(RIF. DA 07204/8021_S A 07292/8021_S)	07279/8021_S	ART. 20, C. 3 -ACCORDO DI PROGRAART. 20 L.N. 67/88-ANNO 2016 - SOSTITUZIONE ANGIOGRAFO EMODINAMICA COMPRENSIVO LAVORI STRUTTURALI ED IMPIANTISTICI AZ. OSPEDALIERA DI PERUGIA - QUOTA95% STATO - CONTRIB. INVEST. AMM. LOCALI(RIF. 02663_E)	-		1.045.000,00	1.045.000,00	-	-	-	-	-

02663_E	ART. 20, C.2 - FONDI DELLO STATO PER LA REALIZZAZIONE INTERVENTI PER INVESTIMENTI IN SANITA' DI CUIALL'ACCORDO DI PROGRAMMA INTEGRATIVO EX ART. 20 L.67/88 - ANNO 2016 CONTR. INVEST. DA AMM. CENTRALI(RIF. DA 07204/8021_S A 07292/8021_S)	07281/8021_S	ART. 20, C. 3 -ACCORDO DI PROGRAART. 20 L.N. 67/88-ANNO 2016 - ADEGUAMENTO ANTINCENDIO CPI, ELEVATORI, IMPIANTI ELETTRICI, COMPARTIMANUTENZIONI. LOTTO 2 - AZ. OSPEDALIERA DI TERNI -QUOTA 95% STATO - CONTRIB. INVEST. AMM. LOCALI(RIF. 02663_E)	-		1.520.000,00	1.520.000,00	-	-	-	-	-
02663_E	ART. 20, C.2 - FONDI DELLO STATO PER LA REALIZZAZIONE INTERVENTI PER INVESTIMENTI IN SANITA' DI CUIALL'ACCORDO DI PROGRAMMA INTEGRATIVO EX ART. 20 L.67/88 - ANNO 2016 CONTR. INVEST. DA AMM. CENTRALI(RIF. DA 07204/8021_S A 07292/8021_S)	07282/8021_S	ART. 20, C. 3 -ACCORDO DI PROGRAART. 20 L.N. 67/88-ANNO 2016 - LAVORI PER REALIZZZAZIONE DI IMPIANTI DI SPEGNIMENTO INCENDI AUTOMATICI E MANUALI - AZ. OSPEDALIERA DI TERNI - QUOTA 95% STATO - CONTRIB. INVEST. AMM. LOCALI(RIF. 02663_E)	-		855.000,00	855.000,00	-	-	-	-	-
02663_E	ART. 20, C.2 - FONDI DELLO STATO PER LA REALIZZAZIONE INTERVENTI PER INVESTIMENTI IN SANITA' DI CUIALL'ACCORDO DI PROGRAMMA INTEGRATIVO EX ART. 20 L.67/88 - ANNO 2016 CONTR. INVEST. DA AMM. CENTRALI(RIF. DA 07204/8021_S A 07292/8021_S)	07283/8021_S	ART. 20, C. 3 -ACCORDO DI PROGRAART. 20 L.N. 67/88-ANNO 2016 - COMPLETAMENTO DELRISANAMENTO CONSERVATIVO PER LA MESSA IN SICUREZZADELLE FACCIATE DEGLI EDIFICI DEL COMPLESSO OSPEDALIERO - AZ. OSPEDALIERA DI TERNI - QUOTA 95% STATOCONTRIB. INVEST. AMM. LOCALI - (RIF. 02663_E)	-		570.000,00	570.000,00	-	-	-	-	-

02663_E	ART. 20, C.2 - FONDI DELLO STATO PER LA REALIZZAZIONE INTERVENTI PER INVESTIMENTI IN SANITA' DI CUIALL'ACCORDO DI PROGRAMMA INTEGRATIVO EX ART. 20 L.67/88 - ANNO 2016 CONTR. INVEST. DA AMM. CENTRALI(RIF. DA 07204/8021_S A 07292/8021_S)	C7292/8021_S	ART. 20, C. 3 -ACCORDO DI PROGRAART. 20 L.N. 67/88-ANNO 2016 - ACQUISTO ATTREZZATURE E ACCELERATORE LINEARE AZIENDA OSPEDALIERA DITERNI - QUOTA 95% STATO-CONTR.INVEST.AMM.LOCALI(RIF. CAP. 02663_E)	-		2.811.800,01	2.811.800,01	-	-	-	-	-
02666_E	FONDO DERIVANTE DALLE SANZIONIAMMINISTRATIVEIRR OGATE DALL'AUTORITA' GARANTEDELLA CONCORRENZAE DEL MERCATO DA DESTINARE ADINIZIATIVE A VANTAG-GIO DEI CONSUMATORI DI CUIALL'ART.148 DELLA LEGGE388/2000.(RIF. S/UPB08.1.013 - CAP. 5682).	05682_S	SPESE PER INIZIATIVE A VANTAGGIO DEI CONSUMATORIDICUI ALL'ART. 148 DELLA L. 388/2000.(RIF. E/UPB2.01.005 - CAP. 2666). - TRASF.CORR. IST. SOC.PRIVATE	53.415,20		86.333,08	-	-	-	-	86.333,08	139.748,28
02666_E	FONDO DERIVANTE DALLE SANZIONIAMMINISTRATIVEIRR OGATE DALL'AUTORITA' GARANTEDELLA CONCORRENZAE DEL MERCATO DA DESTINARE ADINIZIATIVE A VANTAG-GIO DEI CONSUMATORI DI CUIALL'ART.148 DELLA LEGGE388/2000.(RIF. S/UPB08.1.013 - CAP. 5682).	C5682_S	SPESE PER INIZIATIVE A VANTAGGIO DEI CONSUMATORIDICUI ALL'ART. 148 DELLA L. 388/2000.(RIF. E/UPB2.01.005 - CAP. 2666). - RETRIBUZ. IN DENARO	-		1.250,00	-	-	-	-	1.250,00	1.250,00

02666_E	FONDO DERIVANTE DALLE SANZIONIAMMINISTRATIVEIRROGATE DALL'AUTORITA' GARANTEDELLA CONCORRENZAE DEL MERCATO DA DESTINARE ADINIZIATIVE A VANTAG-GIO DEI CONSUMATORI DI CUIALL'ART.148 DELLA LEGGE388/2000.(RIF. S/UPB08.1.013 - CAP. 5682).	D5682_S	SPESE PER INIZIATIVE A VANTAGGIO DEI CONSUMATORIDICUI ALL'ART. 148 DELLA L. 388/2000.(RIF. E/UPB2.01.005 - CAP. 2666). - MANUTENZIONE ORDINARIA ERIPARAZIONI	-		1.250,00	-	-	-	-	1.250,00	1.250,00
02666_E	FONDO DERIVANTE DALLE SANZIONIAMMINISTRATIVEIRROGATE DALL'AUTORITA' GARANTEDELLA CONCORRENZAE DEL MERCATO DA DESTINARE ADINIZIATIVE A VANTAG-GIO DEI CONSUMATORI DI CUIALL'ART.148 DELLA LEGGE388/2000.(RIF. S/UPB08.1.013 - CAP. 5682).	E5682_S	SPESE PER INIZIATIVE A VANTAGGIO DEI CONSUMATORIDICUI ALL'ART. 148 DELLA L. 388/2000.(RIF. E/UPB2.01.005 - CAP. 2666). - IRAP	-		106,25	-	-	-	-	106,25	106,25
02667_E	ART. 20, C. 2 - DELIBERA CIPE N.16/2013-ANNO 2016ADEGUAMENTO ALLE NORME DI PREVENZIONE INCENDIDELLE STRUTTURE SANITARIE EX ART. 20 L. N.67/1988.CONTRIB. INVEST. DA AMM. CENTRALI(RIF DA 07293/8021_S A 07295/8021_S)	07293/8021_S	ART. 20, C. 3 - DELIBERA CIPE N.- ADEGUAMENTO IMPIANTISTICO PRESSO L'OSPEDALE DIUMBERTIDE - AZIENDA USL UMBRIA 1 - QUOTA 95% STATO-CONTRIB. INVEST. AMM. LOCALI(RIF. 02667_E)	-		711.474,00	711.474,00	-	-	-	-	-
02667_E	ART. 20, C. 2 - DELIBERA CIPE N.16/2013-ANNO 2016ADEGUAMENTO ALLE NORME DI PREVENZIONE INCENDIDELLE STRUTTURE SANITARIE EX ART. 20 L. N.67/1988.CONTRIB. INVEST. DA AMM. CENTRALI(RIF DA 07293/8021_S A 07295/8021_S)	07295/8021_S	ART. 20, C. 3 - DELIBERA CIPE N.- ADEGUAMENTO ALLE NORME DI PREVENZIONE INCENDI DELLA STRUTTURA SIM INFANZIA PER NEUROPSICOLOGIA INTERNI - AZIENDA USL UMBRIA 2 - QUOTA 95% STATOCONTRIB. INVEST. AMM. LOCALI(RIF. 02667_E)	-		218.500,00	218.500,00	-	-	-	-	-

01206_E	FINANZIAMENTO C.E. PROGETTO LIFE 13"NAT/IT/000371""LA STRATEGIA UMBRA PER NATURA""2000""CONVENZION E DEL 22/7/2014.(RIF. CAP. 5684,"5687, 5688, 5689, 5691, 9684/S)	05687_S	SPESE PROGETTO LIFE13 NAT/IT/000371 LASTRATEGIA UMBRA PER NATURA 2000- TRASFERIMENTI APARTNERS PRIVATI.(RIF. CAP 1206_E) - TRASFER.CORRENTI IMPRESE	-		14.375,61	2.764,78	-	-	-	11.610,83	11.610,83
01206_E	FINANZIAMENTO C.E. PROGETTO LIFE 13"NAT/IT/000371""LA STRATEGIA UMBRA PER NATURA""2000""CONVENZION E DEL 22/7/2014.(RIF. CAP. 5684,"5687, 5688, 5689, 5691, 9684/S)	A5688_S	SPESE PROGETTO LIFE13 NAT/IT/000371LA STRATEGIAUMBRA PER NATURA 2000-ASSISTENZATECNICA INCARICHICO.CO.CO. CONTR. SOCIALI A CARICO DELL'ENTE(RIF. CAP. 01206_E)	701,60		-	-	-	-	-	-	701,60
01206_E	FINANZIAMENTO C.E. PROGETTO LIFE 13"NAT/IT/000371""LA STRATEGIA UMBRA PER NATURA""2000""CONVENZION E DEL 22/7/2014.(RIF. CAP. 5684,"5687, 5688, 5689, 5691, 9684/S)	05689_S	SPESE PROGETTO LIFE13 NAT/IT/000371 LASTRATEGIA UMBRA PER NATURA 2000 - ASSISTENZATECNICA INCARICHI PROFESSIONALI(RIF. CAP. 1206_E)CONSULENZE	10.221,30		-	-	-	-	-	-	10.221,30
01206_E	FINANZIAMENTO C.E. PROGETTO LIFE 13"NAT/IT/000371""LA STRATEGIA UMBRA PER NATURA""2000""CONVENZION E DEL 22/7/2014.(RIF. CAP. 5684,"5687, 5688, 5689, 5691, 9684/S)	A5689_S	SPESE PROGETTO LIFE13 NAT/IT/000371 LASTRATEGIAUMBRA PER NATURA 2000 - ASSISTENZATECNICA INCARICHI PROFESSIONALI (RIF. CAP. 1206_E)ALTRI SERVIZI	-		727,94	-	-	-	-	727,94	727,94
01206_E	FINANZIAMENTO C.E. PROGETTO LIFE 13"NAT/IT/000371""LA STRATEGIA UMBRA PER NATURA""2000""CONVENZION E DEL 22/7/2014.(RIF. CAP. 5684,"5687, 5688, 5689, 5691, 9684/S)	B5689_S	SPESE PROGETTO LIFE13 NAT/IT/000371 LA STRATEGIAUMBRA PER NATURA 2000-SERVIZI INFORMATICI E DITELECOMUNICAZIONE.(RIF. CAP. 1206_E)	6.787,00		-	-	-	-	-	-	6.787,00
01206_E	FINANZIAMENTO C.E. PROGETTO LIFE 13"NAT/IT/000371""LA STRATEGIA UMBRA PER NATURA""2000""CONVENZION E DEL 22/7/2014.(RIF. CAP. 5684,"5687, 5688, 5689, 5691, 9684/S)	05691_S	SPESE PROGETTO LIFE13 NAT/IT/000371 LASTRATEGIA UMBRA PER NATURA 2000- RIMBORSI SPESEVIAGGIO.(RIF. CAP. 1206_E)	3.586,74		2.194,98	-	-	-	-	2.194,98	5.781,72

02059_E	FONDI PROVENIENTI DALLA REGIONE ANDALUCIA CAPOFILA DEL PROGRAMMA COMUNITARIO INTERREG III B MEDOCC: PAYS.DOC (FONDI FESR E COFINANZIAMENTO STATALE).	05817/8021_S	SPESE PER L'ATTUAZIONE DEL PROGRAMMA DIINIZIATIVACOMUNITARIA INTERREG III B - MEDOCCPROGETTOPAYS.DOC.- FINANZIAMENTO CON FONDISTATALI-	1.666,90		-	-	-	-	-	-	1.666,90
02059_E	FONDI PROVENIENTI DALLA REGIONE ANDALUCIA CAPOFILA DEL PROGRAMMA COMUNITARIO INTERREG III B MEDOCC: PAYS.DOC (FONDI FESR E COFINANZIAMENTO STATALE).	05817/8038_S	SPESE PER L'ATTUAZIONE DEL PROGRAMMA DIINIZIATIVACOMUNITARIA INTERREG III B - MEDOCCPROGETTOPAYS.DOC.- FINANZIAMENTO CON FONDICOMUNITARI FESR-	1.885,09		-	-	-	-	-	-	1.885,09
01763_E	FONDI MINISTERO LAVORO E POLITICHE SOCIALI PERCOFINANZ. PROGRAMMA PON YEI . DECR. DIR. 237/2014ECONVENZIONE CON REGIONE UMBRIA DEL 29/04/2014	A3005/8021_S	PON YEI MISURA 2-A FORMAZIONE - DECR.DIR.MINISTERODEL LAVORO N. 237 DEL 4/4/2014- COFINANZIAMENTOSTATALE - (RIF. CAP. 1763_E)	-		3.815,00	3.815,00	-	-	-	-	-
01763_E	FONDI MINISTERO LAVORO E POLITICHE SOCIALI PERCOFINANZ. PROGRAMMA PON YEI . DECR. DIR. 237/2014ECONVENZIONE CON REGIONE UMBRIA DEL 29/04/2014	A3007/8021_S	PON YEI MISURA 5 PROMOZIONE TIROCINI-DECR.DIR.MINISTERO DEL LAVORO N.237 DEL4/4/2014- COFINANZIAMENTO STATALE- (RIF. CAP. 1763_E)	-		5.835,04	5.835,04	-	-	-	-	-
01768_E	TRASFERIMENTI STATALI DAL FONDO PER LE POLITICHERELATIVE AI DIRITTI E ALLE PARI OPPORTUNITA' ART. 5 D.L. 14/8/2013 N.93 CONVERTITO CON L. 119/2013- TRASFERIMENTI CORRENTI DA AMMINISTRAZIONI CENTRALI - (RIF. CAP. 2545_S)	A2545_S	SPESE PREVENZ. E CONTRASTO VIOLENZA DI GENERE,RAFFORZ. RETE SERVIZI TERR., CENTRI ANTIV. E SERVIZI DI ASSIST.ALLE DONNE VITTIME DI VIOLENZA ART.5, D.L.14/8/2013,N.93, CONV. CON L.119/2013 --SERVIZI INFORMATICI E DI TELECOMUNICAZIONI -(RIF. CAP. 01768_E)	0,01		-	-	-	-	-	-	0,01

01768_E	TRASFERIMENTI STATALI DAL FONDO PER LE POLITICHERELATIVE AI DIRITTI E ALLE PARI OPPORTUNITA' ART. 5 D.L. 14/8/2013 N.93 CONVERTITO CON L. 119/2013-TRASFERIMENTI CORRENTI DA AMMINISTRAZIONI CENTRALI -(RIF. CAP. 2545_S)	B2545_S	SPESE PREVENZ. E CONTRASTO VIOLENZA DI GENERE,RAFFORZ. RETE SERVIZI TERR., CENTRI ANTIV. E SERVIZI DI ASSIST.ALLE DONNE VITTIME DI VIOLENZA ART.5, D.L.14/8/2013,N.93, CONV. CON L.119/2013 - TRASFERIMENTI CORRENTI A AMMINISTRAZIONI LOCALI -(RIF. CAP. 01768_E)	-		-	-	-	-	526,39	526,39	526,39
02180_E	FONDI DEL MINISTERO DELLO SVILUPPO ECONOMICO PERILFINANZIAMENTO DEL PROGRAMMA FAS. ANNI2007/2013DELIBERA CIPE N. 1/2009. INVESTIMENTI	07359_S	PAR FSC 2007-2013: ASSE III-AZIONE III.5.2aPOTENZIAMENTO DELLA QUALITA' E DELLA FRUIBILITA'DEGLI ATTRATTORI NATURALI E CULTURALI - BENICULTURALI E AMBIENTALI - CONTRIBUTI INVESTIM.AMM.NI LOCALI -(RI. CAP. 02180_E)	255.726,39		55.117,96	55.117,96	-	-	-	-	255.726,39
02180_E	FONDI DEL MINISTERO DELLO SVILUPPO ECONOMICO PERILFINANZIAMENTO DEL PROGRAMMA FAS. ANNI2007/2013DELIBERA CIPE N. 1/2009. INVESTIMENTI	A5850_S	PAR FSC 2007-2013-ASSE II-AZIONE II.5.1REALIZZAZIONE DI PROCEDURE E SERVIZI DIE-GOVERNMENT ASOSTEGNO DEL FUNZIONAMENTO DELLAP.A. - SOFTWRE	91.274,33		38.533,00	38.533,00	-	-	-	-	91.274,33
02180_E	FONDI DEL MINISTERO DELLO SVILUPPO ECONOMICO PERILFINANZIAMENTO DEL PROGRAMMA FAS. ANNI2007/2013DELIBERA CIPE N. 1/2009. INVESTIMENTI	B5850_S	PAR FSC 2007-2013-ASSE II-AZIONE II.5.1REALIZZAZIONE DI PROCEDURE E SERVIZI DIE-GOVERNMENT ASOSTEGNO DEL FUNZIONAMENTO DELLAP.A. - HARDWARE	19.020,32		-	-	-	-	-	-	19.020,32
02180_E	FONDI DEL MINISTERO DELLO SVILUPPO ECONOMICO PERILFINANZIAMENTO DEL PROGRAMMA FAS. ANNI2007/2013DELIBERA CIPE N. 1/2009. INVESTIMENTI	04992_S	PAR FSC 2007-2013 - ASSE IV - AZIONEIV.3.1.BINTERVENTI PER LA RIVITALIZZAZIONE E LARIQUALIFICAZIONE DELLE AREE URBANE E DEI CENTRISTORICI - INTERVENTI INFRASTRUTTURALI.- CONTR.INVESTIMENTI AMM.NI LOCALI	1.266,12		-	-	-	- 3.144,17	-	-	4.410,29

02180_E	FONDI DEL MINISTERO DELLO SVILUPPO ECONOMICO PERILFINANZIAMENTO DEL PROGRAMMA FAS. ANNI2007/2013DELIBERA CIPE N. 1/2009. INVESTIMENTI	08547_S	PAR FSC 2007-2013: ASSE III-AZIONEIII.2.1.aINTERVENTI PER LA PREVENZIONE DEI RISCHIIDROGEOLOGICI - RISCHIO IDRAULICO (SPESE PERINVESTIMENTI)(RIF. E/UPB 4.03.018 - CAP. 2180)	-		197.314,45	197.314,45	-	-	-	-	-
02180_E	FONDI DEL MINISTERO DELLO SVILUPPO ECONOMICO PERILFINANZIAMENTO DEL PROGRAMMA FAS. ANNI2007/2013DELIBERA CIPE N. 1/2009. INVESTIMENTI	08558_S	PAR FSC 2007-2013 - ASSE III - AZIONE III.1.1 -PROGETTI COERENTI (AZIONEII.4.1) CONTRIBUTI AGLIINVESTIMENTI A ALTRE IMPRESE	-		995.080,20	995.080,20	-	-	-	-	-
02180_E	FONDI DEL MINISTERO DELLO SVILUPPO ECONOMICO PERILFINANZIAMENTO DEL PROGRAMMA FAS. ANNI2007/2013DELIBERA CIPE N. 1/2009. INVESTIMENTI	07025_S	PAR FSC 2007-2013 ASSE IV - AZIONEIV.3.1INTERVENTI PER LA RIVITALIZZAZIONE E LARIQUALIFICAZIONE DELLE AREE URBANE E DEI CENTRISTORICI.	44.287,55		1.012.580,04	1.012.580,04	-	-	-	-	44.287,55
02180_E	FONDI DEL MINISTERO DELLO SVILUPPO ECONOMICO PERILFINANZIAMENTO DEL PROGRAMMA FAS. ANNI2007/2013DELIBERA CIPE N. 1/2009. INVESTIMENTI	07038_S	PAR FSC 2007-2013: ASSE II - AZIONE 2.2 -PROGRAMMIURBANI COMPLESSI - CONTRIBUTI AGLI INVESTIMENTIALTRE IMPRESE	27.594,50		-	-	-	-	-	-	27.594,50
02180_E	FONDI DEL MINISTERO DELLO SVILUPPO ECONOMICO PERILFINANZIAMENTO DEL PROGRAMMA FAS. ANNI2007/2013DELIBERA CIPE N. 1/2009. INVESTIMENTI	K9031_S	PAR FSC 2007-2013: ASSE II-AZIONE II.4.1COMPLETAMENTO DELL'INFRASTRUTTURA A BANDALARGA.(SPESE PER INVESTIMENTI) - CONTR.INVESTIMENTI IMPRESE CONTROLLATE	215.853,21		-	-	-	-	-	-	215.853,21
02180_E	FONDI DEL MINISTERO DELLO SVILUPPO ECONOMICO PERILFINANZIAMENTO DEL PROGRAMMA FAS. ANNI2007/2013DELIBERA CIPE N. 1/2009. INVESTIMENTI	08552_S	PAR FSC 2007-2013- ASSE III - AZIONEIII.1.1.REALIZZAZIONE DI OPERE PERL'APPROVVIGIONAMENTOIDRICO E PER LA RACCOLTA E ILTRATTAMENTO DELLEACQUE REFLUE. SPESE PERINVESTIMENTI.	131.132,32		36.960,29	36.960,29	-	-	-	-	131.132,32

02180_E	FONDI DEL MINISTERO DELLO SVILUPPO ECONOMICO PERILFINANZIAMENTO DEL PROGRAMMA FAS. ANNI2007/2013DELIBERA CIPE N. 1/2009. INVESTIMENTI	A8552_S	PAR FSC 2007-2013- ASSE III - AZIONEIII.1.1.REALIZZAZIONE DI OPERE PERL'APPROVVIGIONAMENTO IDRICO EPER LA RACCOLTA E ILTRATTAMENTO DELLE ACQUE REFLUE-SPESE PERINVESTIMENTI.	13,04		1.474.193,60	1.474.193,60	-	- 418.544,73	-	-	418.557,77
02180_E	FONDI DEL MINISTERO DELLO SVILUPPO ECONOMICO PERILFINANZIAMENTO DEL PROGRAMMA FAS. ANNI2007/2013DELIBERA CIPE N. 1/2009. INVESTIMENTI	07151_S	PAR FSC 2007-2013 ASSE III - AZIONEIII.2.1.bINTERVENTI PER LA PREVENZIONE DEI RISCHIIDROGEOLOGICI - FRANE - AMM.NI LOCALI	2.449,86		77.486,91	77.486,91	-	-	-	-	2.449,86
02180_E	FONDI DEL MINISTERO DELLO SVILUPPO ECONOMICO PERILFINANZIAMENTO DEL PROGRAMMA FAS. ANNI2007/2013DELIBERA CIPE N. 1/2009. INVESTIMENTI	A7151_S	PAR FSC 2007-2013 ASSE III - AZIONEIII.2.1.bINTERVENTI PER LA PREVENZIONE DEI RISCHIIDROGEOLOGICI - FRANE - BENI IMMOBILI	513,74		389.409,00	389.409,00	-	-	-	-	513,74
02180_E	FONDI DEL MINISTERO DELLO SVILUPPO ECONOMICO PERILFINANZIAMENTO DEL PROGRAMMA FAS. ANNI2007/2013DELIBERA CIPE N. 1/2009. INVESTIMENTI	B7151_S	PAR FSC 2007-2013 ASSE III - AZIONEIII.2.1.bINTERVENTI PER LA PREVENZIONE DEI RISCHIIDROGEOLOGICI - FRANE - INCARICHI PROF.LI	-		1.966,91	1.966,91	-	-	-	-	-
02180_E	FONDI DEL MINISTERO DELLO SVILUPPO ECONOMICO PERILFINANZIAMENTO DEL PROGRAMMA FAS. ANNI2007/2013DELIBERA CIPE N. 1/2009. INVESTIMENTI	A7152_S	PAR FSC 2007-2013 ASSE III - AZIONEIII.3.1. INTERVENTI PER IL POTENZIAMENTO DELLA RACCOLTA DIFFERENZIATA -CONTR. INV. IMPRESE	-		303.646,80	303.646,80	-	-	-	-	-
02180_E	FONDI DEL MINISTERO DELLO SVILUPPO ECONOMICO PERILFINANZIAMENTO DEL PROGRAMMA FAS. ANNI2007/2013DELIBERA CIPE N. 1/2009. INVESTIMENTI	G9688_S	PAR FSC 2007-2013 - ASSE IV - AZIONE IV.1.1INFRASTRUTTURE PER LA MOBILTA' E I TRASPORTI- CONTRIBUTI INVESTIMENTI IMPRESE PARTECIPATE	1.130,54		216.552,44	216.552,44	-	-	-	-	1.130,54

02180_E	FONDI DEL MINISTERO DELLO SVILUPPO ECONOMICO PERILFINANZIAMENTO DEL PROGRAMMA FAS. ANNI2007/2013DELIBERA CIPE N. 1/2009. INVESTIMENTI	09720_S	FONDO PER IL FINANZIAMENTO DEL PROGRAMMAFAS.INVESTIMENTI	4.085,54		-	-	-	-	-	-	4.085,54
02180_E	FONDI DEL MINISTERO DELLO SVILUPPO ECONOMICO PERILFINANZIAMENTO DEL PROGRAMMA FAS. ANNI2007/2013DELIBERA CIPE N. 1/2009. INVESTIMENTI	08554_S	PAR FSC 2007-2013 ASSE III - AZIONEIII.5.1INTERVENTI PER LA TUTELA E LAVALORIZZAZIONEDELLA BIODIVERSITA' E DEI SITINATURA 2000.	500,00		197.906,83	197.906,83	-	-	-	-	500,00
02183_E	FONDO EUROPEO PER GLI AFFARI MARITTIMI E LA PESCA(FEAMP) 2014/2020 QUOTA COMUNITARIA C/CAPITALE-(RIF.CAPP. 07047/8056_S -07056/8056_S)	07051/8056_S	FONDO EUROPEO AFFARI MARITTIMI E PESCA (FEAMP) -2014/2020 - MISURA 48 LETT. C) - D) - H). FINANZIAMENTO CON FONDI COMUNITARI - (RIF.CAP. 02183_E)	-		46.239,44	46.239,44	-	-	-	-	-
02183_E	FONDO EUROPEO PER GLI AFFARI MARITTIMI E LA PESCA(FEAMP) 2014/2020 QUOTA COMUNITARIA C/CAPITALE-(RIF.CAPP. 07047/8056_S -07056/8056_S)	07056/8056_S	FONDO EUROPEO AFFARI MARITTIMI E PESCA (FEAMP) - 2014/2020 - MISURA 69. FINAZIAMENTO CON FONDI COMUNITARI - (RIF. CAP. 02183_E)	-		11.522,50	11.522,50	-	-	-	-	-
02184_E	FONDO EUROPEO PER GLI AFFARI MARITTIMI E LA PESCA(FEAMP) 2014/2020 QUOTA NAZIONALE FONDI L.183/87 C/CAPITALE-(RIF.CAPP. 07047/8025_S - 07056/8025_S)	07051/8025_S	FONDO EUROPEO AFFARI MARITTIMI E PESCA (FEAMP) -- MISURA 48 LETT. C) - D) - H). FINANZIAMENTO CONFONDI LEGGE 183/87 - (RIF.CAP. 02184_E)	-		32.367,61	32.367,61	-	-	-	-	-
02184_E	FONDO EUROPEO PER GLI AFFARI MARITTIMI E LA PESCA(FEAMP) 2014/2020 QUOTA NAZIONALE FONDI L.183/87 C/CAPITALE-(RIF.CAPP. 07047/8025_S - 07056/8025_S)	07056/8025_S	FONDO EUROPEO AFFARI MARITTIMI E PESCA (FEAMP) -2014/2020- MISURA 69. FINANZIAMENTO CON FONDI LEGGE 183/87 - (RIF.CAP. 02184_E)	-		8.065,75	8.065,75	-	-	-	-	-

02849_E	CONTRIBUTO COMUNITARIO PER IL FINANZIAMENTODELPROGETTO SAVE FINALIZZATO ALL'EFFICIENZA ED ALRI-SPARMIO ENERGETICO NEI SISTEMI URBANI DIMOBILITA'DEI COMUNI TENUTI ALLA REDAZIONE DEI PUT.	05865/8023_S	SPESE PER IL FINANZIAMENTO DEL PROGETTO SAVEFINA-LIZZATO ALL'EFFICIENZA ED AL RISPARMIOENERGETICONEI SISTEMI URBANI DI MOBILITA' DEICOMUNI TENUTIALLA REDAZIONE DEI PUT. - FINANZIAMENTO CON FONDI COMUNITARI -	6.197,48		-	-	-	-	-	-	6.197,48
02849_E	CONTRIBUTO COMUNITARIO PER IL FINANZIAMENTODELPROGETTO SAVE FINALIZZATO ALL'EFFICIENZA ED ALRI-SPARMIO ENERGETICO NEI SISTEMI URBANI DIMOBILITA'DEI COMUNI TENUTI ALLA REDAZIONE DEI PUT.	05865/8024_S	SPESE PER IL FINANZIAMENTO DEL PROGETTO SAVEFINA-LIZZATO ALL'EFFICIENZA ED AL RISPARMIOENERGETICONEI SISTEMI URBANI DI MOBILITA' DEICOMUNI TENUTIALLA REDAZIONE DEI PUT. - QUOTACONTR.COMUNIT.PROG. SAVE DA DESTINARE AICONTRAENTI ASSOC. -	3.544,25		-	-	-	-	-	-	3.544,25
A2457_E	PROVENTI DERIVANTI DALL'INCREMENTO NELLA MISURADEL10% DELL'OBLAZIONE RELATIVA ALLE OPERE ABUSIVEINMATERIA DI EDILIZIA. ART. 25 L.R. 03/11/2004,N.21.(RIF. S/UPB 05.1.015 - CAP. 5866). - MULTEAMMENDE A CARICO FAMIGLIE	05866_S	SPESE PER L'OSSERVATORIO REGIONALESULL'ABUSIVISMOEDILIZIO E PER L'ACQUISIZIONE DIINFORMAZIONI RE-LATIVE AGLI INTERVENTI EDILIZI EALLE AUTORIZZAZIONI AMBIENTALI ART. 257L.R. 1/2015. (RIF.CAP.2457_E)- TRASF. CORRENTI AMM.NI LOCALI	9.656,11		-	-	-	-	-	-	9.656,11
A2457_E	PROVENTI DERIVANTI DALL'INCREMENTO NELLA MISURADEL10% DELL'OBLAZIONE RELATIVA ALLE OPERE ABUSIVEINMATERIA DI EDILIZIA. ART. 25 L.R. 03/11/2004,N.21.(RIF. S/UPB 05.1.015 - CAP. 5866). - MULTEAMMENDE A CARICO FAMIGLIE	C5866_S	SPESE PER L'OSSERVATORIO REGIONALESULL'ABUSIVISMOEDILIZIO E PER L'ACQUISIZIONE DIINFORMAZIONI RELATIVE AGLI INTERVENTI EDILIZI EALLE AUTORIZZAZIONI AMBIENTALI ART. 257L.R. 1/2015. (RIF.CAP.2457_E) RIMBORSI IMPOSTE E TASSE	-		1.699,41	-	-	-	-	1.699,41	1.699,41

A2457_E	PROVENTI DERIVANTI DALL'INCREMENTO NELLA MISURADEL10% DELL'OBLAZIONE RELATIVA ALLE OPERE ABUSIVEINMATERIA DI EDILIZIA. ART. 25 L.R. 03/11/2004,N.21.(RIF. S/UPB 05.1.015 - CAP. 5866). - MULTEAMMENDE A CARICO FAMIGLIE	A5866_S	SPESE PER L'OSSERVATORIO REGIONALESULL'ABUSIVISMOEDILIZIO E PER L'ACQUISIZIONE DIINFORMAZIONI RE-LATIVE AGLI INTERVENTI EDILIZI EALLE AUTORIZZAZIONI AMBIENTALI ART. 257L.R. 1/2015. (RIF.CAP.2457_E)- SERV. INFORMATICI E DI TELECOMUNICAZ.	850,26		1.015,80	1.015,80	-	-	-	-	850,26
02968_E	COSTITUZIONE DEL FONDO INTERNO DA RIPARTIRE TRAILPERSONALE DEGLI UFFICI TECNICIDELL'AMMINISTRAZIO-NE REGIONALE PER LA REDAZIONEDIRETTA DI PROGETTIE PIANI. ART. 18 COMMA 1, LEGGE11.2.94 N.109	06073/5041_S	SPESE PER LA RIPARTIZIONE DEL FONDO INTERNO TRAILPERSONALE DEGLI UFFICI TECNICIDELL'AMMINISTRAZIO-NE REGIONALE PER LA REDAZIONEDIRETTA DI PROGETTIE PIANI - ART.18, COMMA 1,LEGGE 11.2.94 N.109.- RETRIBUZ. IN DENARO	25.530,86		19.451,11	19.451,11	-	-	-	-	25.530,86
02968_E	COSTITUZIONE DEL FONDO INTERNO DA RIPARTIRE TRAILPERSONALE DEGLI UFFICI TECNICIDELL'AMMINISTRAZIO-NE REGIONALE PER LA REDAZIONEDIRETTA DI PROGETTIE PIANI. ART. 18 COMMA 1, LEGGE11.2.94 N.109	A6073/5041_S	SPESE PER LA RIPARTIZIONE DEL FONDO INTERNO TRAILPERSONALE DEGLI UFFICI TECNICIDELL'AMMINISTRAZIO-NE REGIONALE PER LA REDAZIONEDIRETTA DI PROGETTIE PIANI - ART.18, COMMA 1,LEGGE 11.2.94 N.109.- CONTRIB. SOCIALI	-		10.028,75	4.705,67	-	-	-	5.323,08	5.323,08
02968_E	COSTITUZIONE DEL FONDO INTERNO DA RIPARTIRE TRAILPERSONALE DEGLI UFFICI TECNICIDELL'AMMINISTRAZIO-NE REGIONALE PER LA REDAZIONEDIRETTA DI PROGETTIE PIANI. ART. 18 COMMA 1, LEGGE11.2.94 N.109	B6073/5041_S	SPESE PER LA RIPARTIZIONE DEL FONDO INTERNO TRAILPERSONALE DEGLI UFFICI TECNICIDELL'AMMINISTRAZIO-NE REGIONALE PER LA REDAZIONEDIRETTA DI PROGETTIE PIANI - ART.18, COMMA 1,LEGGE 11.2.94 N.109.- IRAP	-		1.651,71	1.651,71	-	-	-	-	-

02968_E	COSTITUZIONE DEL FONDO INTERNO DA RIPARTIRE TRAILPERSONALE DEGLI UFFICI TECNICIDELL'AMMINISTRAZIO-NE REGIONALE PER LA REDAZIONEDIRETTA DI PROGETTIE PIANI. ART. 18 COMMA 1, LEGGE11.2.94 N.109	C6073/5041_S	SPESE PER LA RIPARTIZIONE DEL FONDO INTERNO TRA ILPERSONALE DEGLI UFFICI TECNICIDELL'AMMINISTRAZIONE REGIONALE PER LA REDAZIONEDIRETTA DI PROGETTIE PIANI - ART.18, COMMA 1,LEGGE 11.2.94 N.109.- ACQUISTO DI SERVIZI PER FORMAZIONE PERSONALE ENTE	-		4.200,00	400,00	3.800,00	-	-	-	-
02979_E	CONCORSO DEL DIPARTIM.PROTEZIONE CIVILEALL'ONEREPER L'AMMORTAMENTO DEL MUTUO PERFRONTEGGIARE LEPRIME EMERGENZE DEL TERREMOTO DEL26.9.1997 ORD.MIN. N.2694/13.10.1997 ART.13	06083_S	UTILIZZO CONTR.DEL DIPART.DELLA PROTEZ.CIVILEPERIL PAGAM.DEGLI ONERI CONNESSI ALL'AMMORT.DELMUTUOPER FRONTEGGIARE LE PRIME EMERGENZE DELTERREMOTODEL 26.9.1997-ORD.MINIST.N.2694 DEL13.10.97 ART.13	1.700.955,03		-	-	-	-	-	-	1.700.955,03
02979_E	CONCORSO DEL DIPARTIM.PROTEZIONE CIVILEALL'ONEREPER L'AMMORTAMENTO DEL MUTUO PERFRONTEGGIARE LEPRIME EMERGENZE DEL TERREMOTO DEL26.9.1997 ORD.MIN. N.2694/13.10.1997 ART.13	09794_S	UTILIZZO CONTR.DEL DIPART.DELLA PROTEZ.CIVILEPERIL PAGAMENTO DEGLI ONERI CONNESSI ALL'AMMORT.DELMUTUO VENTENNALE PER FRONTEGGIARE LE PRIMEEMER-GENZE DEL TERREMOTO DEL 26.9.97. ORD.MIN.N.2694DEL 13.10.97, ART.13.	306,13		-	-	-	-	-	-	306,13
01988_E	CONTRIBUTI DELLO STATO PER ONERI AMMORTAMENTOMU-TUO CDDPP PER MOBILITA' CICLISTICA-(RIF.S/UPB15.1.002 - CAP. 6087 e UPB 15.3.001 - Cap.9788)	06087_S	PAGAMENTO QUOTE INTERESSI MUTUO CONTRATTO CONLACDDPP PER INTERVENTI IN FAVORE DELLAMOBILITA'CI-CLISTICA CON ONERE A CARICO DELLOSTATO-(RIF. E/UBP 2.01.010 - CAP. 1988)	94.250,41		-	-	-	-	-	-	94.250,41
01988_E	CONTRIBUTI DELLO STATO PER ONERI AMMORTAMENTOMU-TUO CDDPP PER MOBILITA' CICLISTICA-(RIF.S/UPB15.1.002 - CAP. 6087 e UPB 15.3.001 - Cap.9788)	09788_S	PAGAMENTO QUOTA CAPITALE MUTUO CONTRATTO CONLACDDPP PER INTERVENTI IN FAVORE DELLA MOBILITA'CI-CLISTICA CON ONERE A CARICO DELLO STATO-(RIF.E/UBP 2.01.010 - CAP. 1988)	94.011,58		-	-	-	-	-	-	94.011,58

01927_E	FONDI DEL MINISTERO DELL'AMBIENTE PER ILPAGAMENTORATE MUTUO PER LA REALIZZAZIONE DELLABONIFICA DELSITO DI TERNI.PROGRAMMA NAZIONALE DIBONIFICA ERIPRISTINO AMBIENTALE.L.426/98 E DECRETO468 DEL18/9/2001.	06089_S	UTILIZZO CONTRIBUTI DEL MINISTERO DELL'AMBIENTEPERIL PAGAMENTO QUOTA INTERESSI DEL MUTUO PERBONIFICASITO DI TERNI.L.426/98 E DECRETO 468DEL 18/9/2001.	688.010,71		71.075,02	71.075,02	-	-	-	-	688.010,71
01927_E	FONDI DEL MINISTERO DELL'AMBIENTE PER ILPAGAMENTORATE MUTUO PER LA REALIZZAZIONE DELLABONIFICA DELSITO DI TERNI.PROGRAMMA NAZIONALE DIBONIFICA ERIPRISTINO AMBIENTALE.L.426/98 E DECRETO468 DEL18/9/2001.	09783_S	UTILIZZO CONTRIBUTI DEL MINISTERO DELL'AMBIENTEPERIL PAGAMENTO QUOTA CAPITALE DEL MUTUO PERBONIFICASITO DI TERNI.L.426/94 E DECRETO 468DEL 18/9/2001.	292.592,47		342.090,50	342.090,50	-	-	-	-	292.592,47
01943_E	FONDI DELLA PRESIDENZA DEL CONSIGLIO DEIMINISTRIPER PAGAMENTO RATE MUTUO - DEC.MINISTERODELL'AM-BIENTE 15/11/2002, GIA' CONTABILITA'SPECIALE N.3070 (RIF.S/UPB 15.1.002-CAP.6092 E UPB15.3.001-CAP.9779).	06092_S	UTILIZZO FONDI DEL COMMISSARIO DELEGATO PEREMER-GENZA IDRICA DI CUI ALL'ORDINANZA PRESIDENZADELCONSIGLIO DEI MINISTRI N.3230/2002 PERPAGAMENTOQUOTA INTERESSI MUTUO - DECRETO MINISTEROAMBIENTE15/11/2002.	11.114,34		-	-	-	-	-	-	11.114,34
01943_E	FONDI DELLA PRESIDENZA DEL CONSIGLIO DEIMINISTRIPER PAGAMENTO RATE MUTUO - DEC.MINISTERODELL'AM-BIENTE 15/11/2002, GIA' CONTABILITA'SPECIALE N.3070 (RIF.S/UPB 15.1.002-CAP.6092 E UPB15.3.001-CAP.9779).	09779_S	UTIZZO FONDI DEL COMMISSARIO DELEGATO PEREMERGEN-ZA IDRICA DI CUI ALL'ORDINANZA PRESIDENZADEL CON-SIGLIO DEI MINISTRI N.3230/2002 PERPAGAMENTO QUO-TA CAPITALE MUTUO - DECRETOMINISTERO AMBIENTE15/11/2002.	324.548,26		-	-	-	-	-	-	324.548,26
02993_E	POR FESR 2007-2013 - QUOTA COMUNITARIA(RIF.S/CAPP. DAL 6700 AL 6722 VOCE 8038)	06700/8038_S	POR FESR:2007/2013 - ASSE 1 - INNOVAZIONE -ATTIVITA' 1.1.1 - RICERCA E SVILUPPO SPERIMENTALE- FINANZIAMENTO CON FONDI COMUNITARI FESR(RIF E/UPB4.04.002 CAP. 2993)	155.524,27		-	-	-	-	-	-	155.524,27

02993_E	POR FESR 2007-2013 - QUOTA COMUNITARIA(RIF.S/CAPP. DAL 6700 AL 6722 VOCE 8038)	06701/8038_S	POR FESR:2007/2013 - ASSE 1 - INNOVAZIONE -ATTIVITA' 1.1.2 - INVESTIMENTIINNOVATIVIFINANZIAMENTO CON FONDI COMUNITARIFESR(RIF E/UPB 4.04.002 CAP. 2993)	3.813,77		-	-	-	-	-	-	3.813,77
02993_E	POR FESR 2007-2013 - QUOTA COMUNITARIA(RIF.S/CAPP. DAL 6700 AL 6722 VOCE 8038)	06710/8038_S	POR FESR:2007/2013 - ASSE 2 - AMBIENTE - ATTIVITA'2.1.3 - SITI DEGRADATIFINANZIAMENTO CON FONDICOMUNITARI FESR(RIF E/UPB 4.04.002 CAP. 2993)	7.924,91		-	-	-	-	-	-	7.924,91
02993_E	POR FESR 2007-2013 - QUOTA COMUNITARIA(RIF.S/CAPP. DAL 6700 AL 6722 VOCE 8038)	06712/8038_S	POR FESR:2007/2013 - ASSE 2 - AMBIENTE - ATTIVITA'2.2.2 - VALORIZZAZIONE RISORSE AMBIENTALI ECULTURALIFINANZIAMENTO CON FONDI COMUNITARIFESR(RIF E/UPB 4.04.002 CAP. 2993)- CONTRIB.INVESTIMENTI AMM.NI LOCALI	2.037.508,45		4.308,00	4.308,00	-	-	-	-	2.037.508,45
02993_E	POR FESR 2007-2013 - QUOTA COMUNITARIA(RIF.S/CAPP. DAL 6700 AL 6722 VOCE 8038)	06718/8038_S	POR FESR:2007/2013 - ASSE 3 - ENERGIA -ATTIVITA'3.2.3 - INVESTIMENTI PER EFFICIENZAENERGETICAFINANZIAMENTO CON FONDI COMUNITARIFESR(RIF E/UPB 4.04.002 CAP. 2993) - IMPRESE	61.205,47		-	-	-	-	-	-	61.205,47
02993_E	POR FESR 2007-2013 - QUOTA COMUNITARIA(RIF.S/CAPP. DAL 6700 AL 6722 VOCE 8038)	A6718/8038_S	POR FESR:2007/2013 - ASSE 3 - ENERGIA -ATTIVITA'3.2.3 - INVESTIMENTI PER EFFICIENZAENERGETICAFINANZIAMENTO CON FONDI COMUNITARIFESR(RIF E/UPB 4.04.002 CAP. 2993) - AMM.NI LOCALI	3.957.257,37		-	-	-	-	-	-	3.957.257,37
02993_E	POR FESR 2007-2013 - QUOTA COMUNITARIA(RIF.S/CAPP. DAL 6700 AL 6722 VOCE 8038)	06720/8038_S	POR FESR:2007/2013 - ASSE 4 - ACCESSIBILITA' -ATTIVITA' 4.2.1 - RIQUALIFICAZIONE AREEURBANEFINANZIAMENTO CON FONDI COMUNITARI FESR(RIFE/UPB 4.04.002 CAP. 2993)	2.487.524,01		90.158,25	90.158,25	-	-	-	-	2.487.524,01

02993_E	POR FESR 2007-2013 - QUOTA COMUNITARIA(RIF.S/CAPP. DAL 6700 AL 6722 VOCE 8038)	M6705/8038_S	POR FESR:2007/2013 - ASSE 1 - INNOVAZIONE-ATTIVITA1.2.2 - INFRASTRUTTURE PER FINANZIAMENTO CON FONDICOMUNITARI FESR-ALTRI TRASFER. AMM. LOCALI(RIF. E/UPB4.03.008 CAP. 2993)	200.000,00		-	-	-	-	-	-	200.000,00
02994_E	POR FESR 2007-2013 - QUOTA NAZIONALE(RIF. S/CAPP.DAL 6700 AL 6722 VOCE 8025)	06710/8025_S	POR FESR:2007/2013 - ASSE 2 - AMBIENTE - ATTIVITA'2.1.3 - SITI DEGRADATIFINANZIAMENTO CON FONDI L.183/87(RIF. E/UPB 4.03.008 CAP. 2994)	-		39.664,23	39.664,23	-	-	-	-	-
02994_E	POR FESR 2007-2013 - QUOTA NAZIONALE(RIF. S/CAPP.DAL 6700 AL 6722 VOCE 8025)	06712/8025_S	POR FESR:2007/2013 - ASSE 2 - AMBIENTE - ATTIVITA'2.2.2 - VALORIZZAZIONE RISORSE AMBIENTALI ECULTURALIFINANZIAMENTO CON FONDI L. 183/87(RIF.E/UPB 4.03.008 CAP. 2994)- CONTRIB. INVESTIMENTIAMM.NI LOCALI	-		5.692,00	5.692,00	-	-	-	-	-
02994_E	POR FESR 2007-2013 - QUOTA NAZIONALE(RIF. S/CAPP.DAL 6700 AL 6722 VOCE 8025)	06720/8025_S	POR FESR:2007/2013 - ASSE 4 - ACCESSIBILITA' -ATTIVITA' 4.2.1 - RIQUALIFICAZIONE AREEURBANEFINANZIAMENTO CON FONDI L. 183/87(RIF. E/UPB4.03.008 CAP. 2994)	-		119.122,74	119.122,74	-	-	-	-	-
02995_E	POR FESR 2014-2020: QUOTA NAZIONALEC/CAPITALE	06723/8025_S	POR FESR 2014-2020: AZIONE 1.1.1. Sostegno allavalorizzazione economica dell'innovazione-Finanziamento Stato - Fondo di rotazione ex legge183/87. (RIF. CAP. 02995_E)	558.805,97		63.104,50	63.104,50	-	-	-	-	558.805,97
02995_E	POR FESR 2014-2020: QUOTA NAZIONALEC/CAPITALE	06724/8025_S	POR FESR 2014-2020: Azione 1.3.1. Start-up -Finanziamento Stato -Fondo di rotazione ex legge183/87. (RIF. CAP. 02995_E)	10.987,54		306.001,42	306.001,42	-	-	-	-	10.987,54
02995_E	POR FESR 2014-2020: QUOTA NAZIONALEC/CAPITALE	06725/8025_S	POR FESR 2014-2020: Azione 3.4.1. AIUTI AGLIINVESTIMENTI -Finanziamento Stato -Fondo dirotazione ex legge 183/87. (RIF. CAP. 02995_E)	855.232,59		1.160.886,04	1.160.886,04	-	-	91.375,81	91.375,81	946.608,40
02995_E	POR FESR 2014-2020: QUOTA NAZIONALEC/CAPITALE	06726/8025_S	POR FESR 2014-2020: Azione 4.1.1. ENERGIA PER LEIMPRESE -Finanziamento Stato -Fondo di rotazioneex legge 183/87. (RIF. CAP. 02995_E)	143.056,14		464.242,53	464.242,53	-	-	-	-	143.056,14

02995_E	POR FESR 2014-2020: QUOTA NAZIONALEC/CAPITALE	06728/8025_S	POR FESR 2014-2020: Azione 1.2.2 - Supporto allarealizzazionene di progetti complessi di attivit#di ricerca e sviluppo - Finanziamento Stato-Fondo di rotazione ex legge 183/87 -Contributiagli investimenti altre imprese. (RIF. CAP.02995_E)	800.000,00		1.029.645,96	1.029.645,96	-	-	-	-	800.000,00
02995_E	POR FESR 2014-2020: QUOTA NAZIONALEC/CAPITALE	06737/8025_S	POR FESR 2014-2020 - Azione 3.3.1 - Internazionalizzazione - Finanziamento Stato-Fondo di rotazione ex legge 183/87. (RIF. CAP.02995_E)	64.333,99		242.593,40	242.593,40	-	- 3.556,42	42.943,95	42.943,95	110.834,36
02995_E	POR FESR 2014-2020: QUOTA NAZIONALEC/CAPITALE	C6746/8025_S	POR FESR 2014-2020: AZIONE 2.3.1. E-GOVERNMENT-Finanziamento Stato - Fondo di rotazione ex legge183/87- CONTRIBUTI AGLI INVESTIMENTI IMPRESECONTROLLATE. (RIF. CAP. 02995_E)	-		336.452,59	336.452,59	-	-	2.378,89	2.378,89	2.378,89
02995_E	POR FESR 2014-2020: QUOTA NAZIONALEC/CAPITALE	06723/8025_S	POR FESR 2014-2020: AZIONE 1.1.1. Sostegno allavalorizzazione economica dell'innovazione-Finanziamento Stato - Fondo di rotazione ex legge183/87. (RIF. CAP. 02995_E)	653.185,58		-	-	-	637.522,74	-	-	15.662,84
02995_E	POR FESR 2014-2020: QUOTA NAZIONALEC/CAPITALE	06731/8025_S	POR FESR 2014-2020: AZIONE 3.2.2. RETI TURISMO -Finanziamento Stato -Fondo di rotazione ex legge183/87. (RIF. CAP. 02995_E)	-		59.339,50	59.339,50	-	-	-	-	-
02995_E	POR FESR 2014-2020: QUOTA NAZIONALEC/CAPITALE	06733/8025_S	POR FESR 2014-2020: Azione 4.2.1. SmartBuildings-Finanziamento Stato - Fondo di rotazioneex legge 183/87 - Contributi agli investimentiAmm.ni Locali. (RIF. CAP. 02995_E)	-		2.546.454,50	2.546.454,50	-	-	-	-	-
02995_E	POR FESR 2014-2020: QUOTA NAZIONALEC/CAPITALE	06735/8025_S	POR FESR 2014-2020: Azione 3.6.1 - Strumentifinanziari: garanzie-- Finanziamento Stato -Fondodi rotazione ex legge 183/87. (RIF. CAP. 02995_E)	-		584.514,00	584.514,00	-	-	-	-	-

02995_E	POR FESR 2014-2020: QUOTA NAZIONALEC/CAPITALE	06736/8025_S	POR FESR 2014-2020: Azione 3.6.2 - Capitale dirischio per le start-up - Finanziamento Stato-Fondo di rotazione ex legge 183/87. (RIF. CAP.02995_E)	-		301.112,00	301.112,00	-	-	-	-	-
02995_E	POR FESR 2014-2020: QUOTA NAZIONALEC/CAPITALE	06739/8025_S	POR FESR 2014-2020: AZIONE 3.2.1 INDUSTRIACREATIVA -Finanziamento Stato -Fondo di rotazioneex legge 183/87. (RIF. CAP. 02995_E)	-		184.542,21	184.542,21	-	-	-	-	-
02995_E	POR FESR 2014-2020: QUOTA NAZIONALEC/CAPITALE	06740/8025_S	POR FESR 2014-2020: AZIONE 5.2.1 Miglioramentodelle condizioni e degli standard di offerta efruizione del patrimonio cuturale-FinanziamentoStato -Fondo di rotazione ex legge 183/87. (RIF.CAP. 02995_E)	-		239.050,00	239.050,00	-	-	-	-	-
02995_E	POR FESR 2014-2020: QUOTA NAZIONALEC/CAPITALE	06741/8025_S	POR FESR 2014-2020: ASSE VI SVILUPPO URBANO SOSTENIBILE- CONTRIBUTI PER AGENDA URBANA DELL'UMBRIA- FINANZIAMENTO STATO- FONDO DI ROTAZIONE EX LEGGE183/87. (RIF. CAP. 02995_E)	-		2.205.585,82	2.205.585,82	-	-	-	-	-
02995_E	POR FESR 2014-2020: QUOTA NAZIONALEC/CAPITALE	06744/8025_S	POR FESR 2014-2020: Assistenza Tecnica - Spesec/capitale -Finanziamento Stato - Fondo dirotazione ex legge 183/87. (RIF. CAP. 02995_E)	-		3.555,97	3.555,97	-	-	-	-	-
02995_E	POR FESR 2014-2020: QUOTA NAZIONALEC/CAPITALE	06746/8025_S	POR FESR 2014-2020: AZIONE 2.3.1. E-GOVERNMENT-Finanziamento Stato - Fondo di rotazione ex legge183/87- SOFTWARE. (RIF. CAP. 02995_E)	-		38.244,08	38.244,08	-	-	-	-	-
02995_E	POR FESR 2014-2020: QUOTA NAZIONALEC/CAPITALE	06753/8025_S	POR FESR 2014-2020: AZIONE 8.3.1 INTERVENTI DI EFFICIENTAMENTO ENERGETICO EDIFICI SCOLASTICI - FINANZIAMENTO STATO-FONDO DI ROTAZIONE EX LEGGE183/87 (RIF. CAP. 02995_E)	-		465.121,43	465.121,43	-	-	-	-	-
02995_E	POR FESR 2014-2020: QUOTA NAZIONALEC/CAPITALE	06754/8025_S	POR FESR 2014-2020: AZIONE 8.4.1 EDIFICI SCOLASTIICI- FINANZIAMENTO STATO-FONDO DI ROTAZIONE EX LEGGE 183/87 (RIF. CAP. 02995_E)	-		1.348.154,20	1.348.154,20	-	-	-	-	-

02995_E	POR FESR 2014-2020: QUOTA NAZIONALEC/CAPITALE	06756/8025_S	POR FESR 2014-2020: AZIONE 8.5.1 PROCESSI DI SVIL.E VALORIZZAZIONE AREE DI ATTRAZIONE NATURALE-FINANZIAMENTO STATO-FONDO DI ROTAZIONE EX LEGGE 183/87(RIF. CAP. 02995_E)	-		150.000,00	150.000,00	-	-	-	-	-
02995_E	POR FESR 2014-2020: QUOTA NAZIONALEC/CAPITALE	08555/8025_S	POR FESR 2014-2020: Azione 5.1.1. Aree Naturali -Finanziamento Stato -Fondo di rotazione ex legge183/87. (RIF. CAP. 02995_E)	-		74.175,65	74.175,65	-	-	-	-	-
02995_E	POR FESR 2014-2020: QUOTA NAZIONALEC/CAPITALE	09690/8025_S	POR FESR 2014-2020: Azione 3.5.1 - Economiasociale Spese C/capitale - Finanziamento Stato-Fondo di rotazione ex legge 183/87 -Contributiagli investimenti Istituzioni sociali private.(RIF. CAP. 02995_E)	-		110.651,29	110.651,29	-	-	-	-	-
02995_E	POR FESR 2014-2020: QUOTA NAZIONALEC/CAPITALE	A6730/8025_S	POR FESR 2014-2020: AZIONE 3.1.1 AREE DI CRISI -SPESE IN C/CAPITALE - FINANZIAMENTO STATO -FONDO DI ROTAZIONE EX LEGGE 183/87 -ALTRI TRASF. C.CAPIT. N.A.C. A IMPRESE CONTROLLATE(RIF. CAP. 02995_E)	-		603.834,00	603.834,00	-	-	-	-	-
02995_E	POR FESR 2014-2020: QUOTA NAZIONALEC/CAPITALE	A6737/8025_S	POR FESR 2014 -2020 - AZIONE 3.3.1 - INTERNAZIONALIZZAZIONE - FINANZIAMENTO STATO-FONDO DIROTAZIONE EX LEGGE 183/87. (RIF. CAP.02995_E) - - CONTR. INVEST. A IMPRESE CONTROLLATE	-		253.834,00	253.834,00	-	-	-	-	-
02995_E	POR FESR 2014-2020: QUOTA NAZIONALEC/CAPITALE	A6739/8025_S	POR FESR 2014-2020: AZIONE 3.2.1 INDUSTRIA CREATIVA -FINANZIAMENTO STATO -FONDO DI ROTAZIONE EXLEGGE 183/87 -CONTR. INVEST. A ISTITU. SOCIALI PRIIVATE - (RIF. CAP. 02995_E)	-		14.049,18	14.049,18	-	-	-	-	-
02995_E	POR FESR 2014-2020: QUOTA NAZIONALEC/CAPITALE	A6744/8025_S	POR FESR 2014-2020: ASSISTENZA TECNICA - SPESEC/CAPITALE-FINANZIAMENTO STATO-FONDO DI ROTAZIONEEX LEGGE 183/87. HARDWARE - (RIF. CAP. 02995_E)	-		1.110,20	1.110,20	-	-	-	-	-

02995_E	POR FESR 2014-2020: QUOTA NAZIONALEC/CAPITALE	B6729/8025_S	POR FESR 2014-2020: AZIONE 1.4.1 - LIVING LABS --SPESA C/CAPITALE - FINANZIAMENTO STATO - FONDO DIROTAZIONE EX LEGGE 183/87 - CONTRIBUTI AGLI INVESTIMENTI A IMPRESE CONTROLLATE.(RIF. CAP. 02995_E)	-		526.431,45	526.431,45	-	-	-	-	-
02995_E	POR FESR 2014-2020: QUOTA NAZIONALEC/CAPITALE	B6745/8025_S	POR FESR 2014-2020: AZIONE 2.2.1. ICT CITTADINI EIMPRESE- Finanziamento Stato -Fondo di rotazioneex legge 183/87- CONTRIBUTI AGLI INVESTIMENTIAMM.NI LOCALI. (RIF. CAP. 02995_E)	-		146.259,75	146.259,75	-	-	-	-	-
02995_E	POR FESR 2014-2020: QUOTA NAZIONALEC/CAPITALE	B6746/8025_S	POR FESR 2014-2020: AZIONE 2.3.1. E-GOVERNMENT-Finanziamento Stato - Fondo di rotazione ex legge183/87- CONTRIBUTI AGLI INVESTIMENTI AMM.NILOCALI. (RIF. CAP. 02995_E)	-		70.245,00	70.245,00	-	-	-	-	-
02995_E	POR FESR 2014-2020: QUOTA NAZIONALEC/CAPITALE	D6734/8025_S	POR FESR 2014-2020: AZIONE 2.1.1. BANDA LARGA -FINANZIAMENTO STATO-FONDO DI ROTAZIONE EX LEGGE183/87 - CONTR. INVEST. A AMM.CENTRALI(RIF. CAP. 02995_E)	-		551.124,70	551.124,70	-	-	-	-	-
02996_E	POR FESR 2014-2020: FONDI FESR QUOTA COMUNITARIAC/CAPITALE	06723/8038_S	POR FESR 2014-2020: AZIONE 1.1.1. Sostegno allavalorizzazione economica dell'innovazione-Finanziamento con Fondi comunitari FESR. (RIF.CAP.02996_E)	1.881.754,93		90.149,27	90.149,27	-	-	-	-	1.881.754,93
02996_E	POR FESR 2014-2020: FONDI FESR QUOTA COMUNITARIAC/CAPITALE	06724/8038_S	POR FESR 2014-2020: Azione 1.3.1. Start-up-Finanziamento con Fondi comunitari FESR. (RIF.CAP.02996_E)	15.696,48		437.144,91	437.144,91	-	-	-	-	15.696,48
02996_E	POR FESR 2014-2020: FONDI FESR QUOTA COMUNITARIAC/CAPITALE	06725/8038_S	POR FESR 2014-2020: Azione 3.4.1. AIUTI AGLIINVESTIMENTI -Finanziamento con Fondi comunitariFESR. (RIF. CAP.02996_E)	169.118,74		1.658.408,62	1.658.408,62	-	-	-	-	169.118,74

02996_E	POR FESR 2014-2020: FONDI FESR QUOTA COMUNITARIAC/CAPITALE	06726/8038_S	POR FESR 2014-2020: Azione 4.1.1. ENERGIA PER LEIMPRESE -Finanziamento con Fondi comunitari FESR.(RIF. CAP.02996_E)	204.365,95		663.203,64	663.203,64	-	- 3.935,02	-	-	208.300,97
02996_E	POR FESR 2014-2020: FONDI FESR QUOTA COMUNITARIAC/CAPITALE	06737/8038_S	POR FESR 2014-2020 - Azione 3.3.1 - Internazionalizzazione -Finanziamento con Fondicomunitari FESR. (RIF. CAP.02996_E)	91.905,70		346.562,00	346.562,00	-	- 5.080,60	54.648,26	54.648,26	151.634,56
02996_E	POR FESR 2014-2020: FONDI FESR QUOTA COMUNITARIAC/CAPITALE	06728/8038_S	POR FESR 2014-2020: Azione 1.2.2 - Supporto allarealizzazionene di progetti complessi di attivit#di ricerca e sviluppo - Finanziamento con Fondicomunitari FESR- Contributi agli investimentiAltre Imprese. (RIF. CAP.02996_E)	1.000.000,00		1.470.922,81	1.470.922,81	-	-	-	-	1.000.000,00
02996_E	POR FESR 2014-2020: FONDI FESR QUOTA COMUNITARIAC/CAPITALE	06723/8038_S	POR FESR 2014-2020: AZIONE 1.1.1. Sostegno allavalorizzazione economica dell'innovazione-Finanziamento con Fondi comunitari FESR. (RIF.CAP.02996_E)	933.122,25		-	-	-	933.122,25	-	-	-
02996_E	POR FESR 2014-2020: FONDI FESR QUOTA COMUNITARIAC/CAPITALE	C6746/8038_S	POR FESR 2014-2020: AZIONE 2.3.1. E-GOVERNMENT-Finanziamento con Fondi comunitari FESR-CONTRIBUTI AGLI INVESTIMENTI IMPRESE CONTROLLATE.(RIF. CAP.02996_E)	-		480.646,59	480.646,59	-	- 2.010,96	3.398,42	3.398,42	5.409,38
02996_E	POR FESR 2014-2020: FONDI FESR QUOTA COMUNITARIAC/CAPITALE	06731/8038_S	POR FESR 2014-2020: AZIONE 3.2.2. RETI TURISMO -Finanziamento con Fondi comunitari FESR. (RIF.CAP.02996_E)	-		84.770,72	84.770,72	-	-	-		-
02996_E	POR FESR 2014-2020: FONDI FESR QUOTA COMUNITARIAC/CAPITALE	06733/8038_S	POR FESR 2014-2020: Azione 4.2.1. SmartBuildings-Finanziamento con Fondi comunitari FESR-Contributi agli investimenti Amm.ni Locali. (RIF.CAP.02996_E)	-		3.125.949,10	3.125.949,10	-	-	-		-
02996_E	POR FESR 2014-2020: FONDI FESR QUOTA COMUNITARIAC/CAPITALE	06735/8038_S	POR FESR 2014-2020: Azione 3.6.1 - Strumentifinanziari: garanzie-Finanziamento con Fondicomunitari FESR. (RIF. CAP.02996_E)	-		835.020,00	835.020,00	-	-	-		-

02996_E	POR FESR 2014-2020: FONDI FESR QUOTA COMUNITARIAC/CAPITALE	06736/8038_S	POR FESR 2014-2020: Azione 3.6.2 - Capitale dirischio per le start-up - Finanziamento con Fondicomunitari FESR. (RIF. CAP.02996_E)	-		430.160,00	430.160,00	-	-	-		-
02996_E	POR FESR 2014-2020: FONDI FESR QUOTA COMUNITARIAC/CAPITALE	06739/8038_S	POR FESR 2014-2020: AZIONE 3.2.1 INDUSTRIACREATIVA -Finanziamento con Fondi comunitari FESR.(RIF. CAP.02996_E)	-		280.762,44	280.762,44	-	-	-		-
02996_E	POR FESR 2014-2020: FONDI FESR QUOTA COMUNITARIAC/CAPITALE	06740/8038_S	POR FESR 2014-2020: AZIONE 5.2.1 Miglioramentodelle condizioni e degli standard di offerta efruizione del patrimonio cuturale-Finanziamentocon Fondi comunitari FESR. (RIF. CAP.02996_E)	-		341.500,00	341.500,00	-	-	-		-
02996_E	POR FESR 2014-2020: FONDI FESR QUOTA COMUNITARIAC/CAPITALE	06741/8038_S	POR FESR 2014-2020: ASSE VI SVILUPPO URBANO SOSTENIBILE- CONTRIBUTI PER AGENDA URBANA DELL'UMBRIA-FINANZIAMENTO CON FONDI COMUNITARI FESR(RIF. CAP.02996_E)	-		3.150.836,80	3.150.836,80	-	-	-		-
02996_E	POR FESR 2014-2020: FONDI FESR QUOTA COMUNITARIAC/CAPITALE	06744/8038_S	POR FESR 2014-2020: Assistenza Tecnica - Spesec/capitale -Finanziamento con Fondi comunitariFESR. (RIF. CAP.02996_E)	-		5.079,96	5.079,96	-	-	-		-
02996_E	POR FESR 2014-2020: FONDI FESR QUOTA COMUNITARIAC/CAPITALE	06746/8038_S	POR FESR 2014-2020: AZIONE 2.3.1. E-GOVERNMENT-Finanziamento con Fondi comunitari FESR-SOFTWARE.(RIF. CAP.02996_E)	-		54.634,40	54.634,40	-	-	-		-
02996_E	POR FESR 2014-2020: FONDI FESR QUOTA COMUNITARIAC/CAPITALE	06753/8038_S	POR FESR 2014-2020: AZIONE 8.3.1 INTERVENTI DI EFFICIENTAMENTO ENERGETICO EDIFICI SCOLASTICI - FINANZIAMENTO CON FONDI COMUNITARI FESR(RIF.CAP. 02996_E)	-		465.121,46	465.121,46	-	-	-		-
02996_E	POR FESR 2014-2020: FONDI FESR QUOTA COMUNITARIAC/CAPITALE	06754/8038_S	POR FESR 2014-2020: AZIONE 8.4.1 EDIFICI SCOLASTICI - FINANZIAMENTO CON FONDI COMUNITARI FESR (RIF.CAP. 02996_E)	-		1.348.154,21	1.348.154,21	-	-	-		-

02996_E	POR FESR 2014-2020: FONDI FESR QUOTA COMUNITARIAC/CAPITALE	06756/8038_S	POR FESR 2014-2020: AZIONE 8.5.1 PROCESSI DI SVIL.E VALORIZZAZIONE AREE DI ATTRAZIONE NATURALE - FINANZIAMENTO CON FONDI COMUNITARI FESR(RIF.CAP. 02996)	-		150.000,00	150.000,00	-	-	-		-
02996_E	POR FESR 2014-2020: FONDI FESR QUOTA COMUNITARIAC/CAPITALE	08555/8038_S	POR FESR 2014-2020: Azione 5.1.1. Aree Naturali -Finanziamento con Fondi comunitari FESR. (RIF.CAP.02996_E)	-		105.965,22	105.965,22	-	-	-		-
02996_E	POR FESR 2014-2020: FONDI FESR QUOTA COMUNITARIAC/CAPITALE	09690/8038_S	POR FESR 2014-2020: Azione 3.5.1 - Economiasociale Spese C/capitale - Finanziamento con Fondicomunitari FESR -Contributi agli investimentilstituzioni sociali private. (RIF. CAP.02996_E)	-		158.073,21	158.073,21	-	-	-		-
02996_E	POR FESR 2014-2020: FONDI FESR QUOTA COMUNITARIAC/CAPITALE	A6730/8038_S	POR FESR 2014-2020: AZIONE 3.1.1 AREE DI CRISI -SPESE IN C/CAPITALE - FINANZIAMENTO CON FONDI COMUNITARI FESR. ALTRI TRASF.C.CAPIT.N.A.C. A IMPRESECONTROLLATE (RIF. CAP.02996_E)	-		862.621,00	862.621,00	-	-	-		-
02996_E	POR FESR 2014-2020: FONDI FESR QUOTA COMUNITARIAC/CAPITALE	A6737/8038_S	POR FESR 2014 -2020 - AZIONE 3.3.1 - INTERNAZIONALIZZAZIONE - FINANZIAMENTO CON FONDICOMUNITARI FESR. (RIF. CAP.02996_E) -CONTR. INVEST. A IMPRESE CONTROLLATE	-		362.620,00	362.620,00	-	-	-		-
02996_E	POR FESR 2014-2020: FONDI FESR QUOTA COMUNITARIAC/CAPITALE	A6739/8038_S	POR FESR 2014-2020: AZIONE 3.2.1 INDUSTRIA CREATIVA -FINANZIAMENTO CON FONDI COMUNITARI FESR -CONTR. INVEST. A ISTITU. SOCIALI PRIVATE -- (RIF. CAP.02996_E)	-		20.070,26	20.070,26	-	-	-		-
02996_E	POR FESR 2014-2020: FONDI FESR QUOTA COMUNITARIAC/CAPITALE	A6744/8038_S	POR FESR 2014-2020: ASSISTENZA TECNICA - SPESEC/CAPITALE- FINANZIAMENTO CON FONDI COMUNITARI FESRHARDWARE - (RIF. CAP.02996_E)	-		1.586,00	1.586,00	-	-	-		-

02996_E	POR FESR 2014-2020: FONDI FESR QUOTA COMUNITARIAC/CAPITALE	B6729/8038_S	POR FESR 2014-2020: AZIONE 1.4.1 - LIVING LABS --SPESA C/CAPITALE - FINANZIAMENTO CON FONDICOMUNITARI FESR- CONTRIBUTI AGLI INVESTIMENTIA IMPRESE CONTROLLATE. (RIF. CAP.02996_E)	-		752.045,50	752.045,50	-	-	-		-
02996_E	POR FESR 2014-2020: FONDI FESR QUOTA COMUNITARIAC/CAPITALE	B6745/8038_S	POR FESR 2014-2020: AZIONE 2.2.1. ICT CITTADINI EIMPRESE- Finanziamento con Fondi comunitari FESR-CONTRIBUTI AGLI INVESTIMENTI AMM.NI LOCALI. (RIF.CAP.02996_E)	-		208.942,48	208.942,48	-	-	-		-
02996_E	POR FESR 2014-2020: FONDI FESR QUOTA COMUNITARIAC/CAPITALE	B6746/8038_S	POR FESR 2014-2020: AZIONE 2.3.1. E-GOVERNMENT-Finanziamento con Fondi comunitari FESR-CONTRIBUTI AGLI INVESTIMENTI AMM.NI LOCALI. (RIF.CAP.02996_E)	-		100.350,00	100.350,00	-	-	-		-
02996_E	POR FESR 2014-2020: FONDI FESR QUOTA COMUNITARIAC/CAPITALE	D6734/8038_S	POR FESR 2014-2020: AZIONE 2.1.1. BANDA LARGA-FINANZIAMENTO FONDI COMUNITARI FESR - CONTR. INVEST.A AMM.CENTRALI (RIF. CAP. 02996_E)	-		787.321,00	787.321,00	-	-	-		-
01923_E	FONDI CIPE PER ACCORDO DI PROGRAMMA QUADRO PERLAVIABILITA' STATALE - DELIBERE CIPE N.135/99E142/99.	08950_S	ACCORDO DI PROGRAMMA QUADRO IN MATERIA DITUTELADELLE ACQUE DI GESTIONE INTEGRATA DELLERISORSEIDRICHE. DELIBERA CIPE N. 142/99. QUOTAORDINARIA	-		25.532,69	25.532,69	-	-	-	-	-
01923_E	FONDI CIPE PER ACCORDO DI PROGRAMMA QUADRO PERLAVIABILITA' STATALE - DELIBERE CIPE N.135/99E142/99.	A8950_S	ACCORDO DI PROGRAMMA QUADRO IN MATERIA DI TUTELADELLE ACQUE DI GESTIONE INTEGRATA DELLE RISORSE IDRICHE. DELIBERA CIPE N. 142/99. QUOTA ORDINARIA CONTRIB. INV. ALTRE IMPRESE	-		665.796,41	665.796,41	-	-	-	-	-
02077_E	FONDI DI CUI ALLA DELIBERA CIPE36/2002.OPERAZIONIDI RIEQUILIBRIO AREEDEPRESSE.QUOTA TERREMOTO.	06848_S	PROGETTO SISTEMA INTEGRATO TURISMO, AMBIENTE,CUL-TURA (PIAT) - VALORIZZAZIONE RISORSECULTURALI.FINANZIAMENTO FONDI DELIBERE CIPEN.84/00,N.138/00N. 36/02 - QUOTA EVENTI SISMICI.	205.040,00		-	-	-	-	-	-	205.040,00

02077_E	FONDI DI CUI ALLA DELIBERA CIPE36/2002.OPERAZIONIDI RIEQUILIBRIO AREEDEPRESSE.QUOTA TERREMOTO.	07717_S	SISTEMA INTEGRATO TURISMO, AMBIENTE, CULTURA -VA-LORIZZAZIONE AMBIENTE RURALE. FINANZIAMENTOFONDIDELIBERE CIPE N.84/00, N.138/00 E N.36/02 - QUOTAEVENTI SISMICI.	804.984,12		-	-	-	-	-	-	804.984,12
02077_E	FONDI DI CUI ALLA DELIBERA CIPE36/2002.OPERAZIONIDI RIEQUILIBRIO AREEDEPRESSE.QUOTA TERREMOTO.	07718_S	PROGETTO SISTEMA INTEGRATO TURISMO, AMBIENTE,CUL-TURA (PIAT) - VALORIZZAZIONE AMBIENTERURALE.FINANZIAMENTO FONDI DELIBERE CIPEN.84/00,N.138/00N. 36/02 - QUOTA EVENTI SISMICI.	1.137.375,05		-	-	-	-	-	-	1.137.375,05
02077_E	FONDI DI CUI ALLA DELIBERA CIPE36/2002.OPERAZIONIDI RIEQUILIBRIO AREEDEPRESSE.QUOTA TERREMOTO.	09504_S	PROGETTO SISTEMA INTEGRATO TURISMO, AMBIENTE,CUL-TURA (PIAT) - INVESTIMENTI OPERATORITURISTICI.FINANZIAMENTO FONDI DELIBERE CIPEN.84/00,N.138/00N. 36/02 - QUOTA EVENTI SISMICI.	930.815,86		-	-	-	-	-	-	930.815,86
02077_E	FONDI DI CUI ALLA DELIBERA CIPE36/2002.OPERAZIONIDI RIEQUILIBRIO AREEDEPRESSE.QUOTA TERREMOTO.	09505_S	PROGETTO SISTEMA INTEGRATO TURISMO, AMBIENTE,CUL-TURA (PIAT) - PROMOZIONE OFFERTA TURISTICA.FINAN-ZIAMENTO FONDI DELIBERE CIPE N. 84/00,N.138/00 EN. 36/02 - QUOTA EVENTI SISMICI.	48.384,14		-	-	-	-	-	-	48.384,14
02077_E	FONDI DI CUI ALLA DELIBERA CIPE36/2002.OPERAZIONIDI RIEQUILIBRIO AREEDEPRESSE.QUOTA TERREMOTO.	09506_S	SISTEMA INTEGRATO TURISMO, AMBIENTE, CULTURAINVESTIMENTI OPERATORI TURISTICI.FINANZIAMENTOFONDI DELIBERE CIPE N.84/00, N.138/00E N.36/02 -QUOTA EVENTI SISMICI.	241.696,50		-	-	-	-	-	-	241.696,50
02077_E	FONDI DI CUI ALLA DELIBERA CIPE36/2002.OPERAZIONIDI RIEQUILIBRIO AREEDEPRESSE.QUOTA TERREMOTO.	09526_S	PROGETTO MOBILITA' E RETE DI TRASPORTO - PIAT-FINANZIAMENTO CON FONDI DELIBERE CIPE N. 84/00,N.138/00 E N. 36/02. QUOTA EVENTI SISMICI.- CONTRIB.INVESTIMENTI AMM.NI LOCALI	1.382.131,76	495.000,00	-	99.000,00	396.000,00	-	-	-	887.131,76

01423_E	FONDI PROVENIENTI DAL MINISTERO DEI LAVORIPUBBLICI PER FINANZ. PROGRAMMA QUADRIENNALE1992/1995DI EDILIZIA RESIDENZIALE PUBBLICA ART.2,COMMA 2,L. 17/02/92 N.179 E ART.10, C.2-TER,DELLAL.493/93	D7008_S	CONTRIBUTI IN CONTO CAPITALE A FAVORE DEISOGGETTIATTUATORI PER GLI INTERVENTI DI EDILIZIAAGEVOLATA FINANZIATI AI SENSI DELLA L.17/02/92 N.179.(RIF. E/UPB 4.03.006 - CAP. 1423).- AMM.NILOCALI	347.155,41		-	-	-	-	-	-	347.155,41
01423_E	FONDI PROVENIENTI DAL MINISTERO DEI LAVORIPUBBLICI PER FINANZ. PROGRAMMA QUADRIENNALE1992/1995DI EDILIZIA RESIDENZIALE PUBBLICA ART.2,COMMA 2,L. 17/02/92 N.179 E ART.10, C.2-TER,DELLAL.493/93	E7008_S	CONTRIBUTI IN CONTO CAPITALE A FAVORE DEISOGGETTIATTUATORI PER GLI INTERVENTI DI EDILIZIAAGEVOLATA FINANZIATI AI SENSI DELLA L.17/02/92 N.179.(RIF. E/UPB 4.03.006 - CAP. 1423).- FAMIGLIE	280.803,81		-	-	-	-	-	-	280.803,81
Q2800_E	RIMBORSI E CONTRIBUTI PROVENTI DIVERSI. - ALTRIINTERESSI ATTIVI DIVERSI	D7010_S	SPESE PER L'ESERCIZIO DELE FUNZIONI TRASFERITEIN MATERIA DI EDILIZIA SOVVENZIONATA D.LGS.112/98 - ACCORDO DI PROGRAMMA DEL 19/04/2001 -(RIF. CAP. 649_E) - CONTR. INV. AMM.NI LOCALI	17,58		-	-	-	-	-	-	17,58
Q2800_E	RIMBORSI E CONTRIBUTI PROVENTI DIVERSI. - ALTRIINTERESSI ATTIVI DIVERSI	E7010_S	SPESE PER L'ESERCIZIO DELE FUNZIONI TRASFERITEIN MATERIA DI EDILIZIA SOVVENZIONATA D.LGS.112/98 - ACCORDO DI PROGRAMMA DEL 19/04/2001 -(RIF. CAP. 649_E) - CONTR. AGLI INV. A FAMIGLIE	6,75		-	-	-	-	-	-	6,75
00660_E - A0660_E	FONDI PER LA REALIZZAZIONE DEI PROGRAMMI DIEDILIZIA RESIDENZIALE DI CUI ALLA LEGGE 5/8/1978N.457	07013_S	CONCORSO NEL PAGAM. INTERESSI SUI MUTUI E SUGLIINTERESSI DI PREAMM. PER COSTRUZIONE, AMPLIAMENTOO RIATTAMENTO DI FABBRICATI RURALI AD USO DIABITAZIONE DI COLTIVATORI DIRETTI PROPRIETARI OAFFITT., MEZZADRI O COLONI E IMPREND. A TITOLOPRINCIPALE(ART.26 L.5.8.78 N.457)	66.923,67		-	-	-	-	-	-	66.923,67

00660_E - A0660_E	FONDI PER LA REALIZZAZIONE DEI PROGRAMMI DIEDILIZIA RESIDENZIALE DI CUI ALLA LEGGE 5/8/1978N.457	07016_S	CONTRIBUTI IN CONTO CAPITALE NELLA SPESAPERL'ACQUISTO, COSTRUZIONE E RISTRUTTURAZIONEDELLAPRIMA CASA (ART. 2 - 13' COMMA - LEGGE25/3/1982,N. 94).-AMM.NI LOCALI	66.635,44		-	-	-	-	-	-	66.635,44
00660_E - A0660_E	FONDI PER LA REALIZZAZIONE DEI PROGRAMMI DIEDILIZIA RESIDENZIALE DI CUI ALLA LEGGE 5/8/1978N.457	A7016_S	CONTRIBUTI IN CONTO CAPITALE NELLA SPESA PER L'ACQQUISTO, COSTRUZIONE E RISTRUTTURAZIONE DELLA PRIMACASA (ART. 2 - 13' COMMA - LEGGE 25/3/1982,N. 94)CONT. AGLI INVEST. A FAMIGLIE	48.317,78		-	-	-	-	444.000,00	444.000,00	492.317,78
00660_E - A0660_E	FONDI PER LA REALIZZAZIONE DEI PROGRAMMI DIEDILIZIA RESIDENZIALE DI CUI ALLA LEGGE 5/8/1978N.457	B7016_S	CONTRIBUTI IN CONTO CAPITALE NELLA SPESA PERL'ACQUISTO, COSTRUZIONE E RISTRUTTURAZIONE DELLAPRIMA CASA (ART. 2-13' COMMA-LEGGE25/3/1982,N. 94)CONTR. INV. ALTRE IMPRESE.	54,35		-	-	-	-	-	-	54,35
00658_E	RISORSE PER L'ESERCIZIO DELLE FUNZIONITRASFERITEIN MATERIA DI EDILIZIARESIDENZIALE-ART.61 D.LGS.N.112 DEL 31/3/98-(RIF.S/UBP 03.2.005 - CAP. 7023)	D7023_S	SPESE PER L'ESERCIZIO DELLE FUNZIONI CONFERITEINMATERIA DI EDILIZIA RESIDENZIALE E PROGRAMMIURBA-NI COMPLESSI-ART.61 D.LGS 112 DEL31/3/98.(RIF. E/UBP 2.03.002 - CAP. 658)-AMM.NILOCALI	109.286,89		-	-	-	-	-	-	109.286,89
00658_E	RISORSE PER L'ESERCIZIO DELLE FUNZIONITRASFERITEIN MATERIA DI EDILIZIARESIDENZIALE-ART.61 D.LGS.N.112 DEL 31/3/98-(RIF.S/UBP 03.2.005 - CAP. 7023)	E7023_S	SPESE PER L'ESERCIZIO DELLE FUNZIONI CONFERITEINMATERIA DI EDILIZIA RESIDENZIALE E PROGRAMMIURBA-NI COMPLESSI-ART.61 D.LGS 112 DEL31/3/98.(RIF. E/UBP 2.03.002 - CAP. 658)-FAMIGLIE	32.100,72		-	-	-	-	-	-	32.100,72
00658_E	RISORSE PER L'ESERCIZIO DELLE FUNZIONITRASFERITEIN MATERIA DI EDILIZIARESIDENZIALE-ART.61 D.LGS.N.112 DEL 31/3/98-(RIF.S/UBP 03.2.005 - CAP. 7023)	07028_S	INTERVENTI DI EDILIZIA RESIDENZIALEPUBBLICANELL'AMBITO DEI PROGRAMMI DIRIQUALIFICAZIONEURBANA.LR 23/2003.- IST. SOC.PRIVATE	3.672,81		-	-	-	-	-	-	3.672,81

00658_E	RISORSE PER L'ESERCIZIO DELLE FUNZIONITRASFERITEIN MATERIA DI EDILIZIARESIDENZIALE-ART.61 D.LGS.N.112 DEL 31/3/98-(RIF.S/UBP 03.2.005 - CAP. 7023)	C7028_S	INTERVENTI DI EDILIZIA RESIDENZIALEPUBBLICANELL'AMBITO DEI PROGRAMMI DIRIQUALIFICAZIONEURBANA.LR 23/2003.-AMM.NI LOCALI	3.580.171,60		-	-	-	-	-	-	3.580.171,60
00675_E	FONDI DI CUI ALL'ART. 4, COMMA 3 DELLA L.175/2017PER ATTIVITA' CULTURALI DI SPETTACOLO NEI TERRITORI INTERESSATI DAGLI EVENTI SISMICI 2016, DM28/02/2018, N.131 - TRASF. CORR. AMM. CENTRALI -- (RIF. CAP. 1033_S)	01033_S	UTILIZZO FONDI DI CUI ALL'ART. 4, COMMA 3 DELLA L.175/2017 PER ATTIVITA' CULTURALI DI SPETTACOLO NEITERRITORI INTERESSATI DAGLI EVENTI SISMICI 2016-TRASF.CORR. AMM. LOCALI - (RIF. CAP. 00675_E)	-		171.300,00	171.300,00	-	-	-	-	-
00675_E	FONDI DI CUI ALL'ART. 4, COMMA 3 DELLA L.175/2017PER ATTIVITA' CULTURALI DI SPETTACOLO NEI TERRITORI INTERESSATI DAGLI EVENTI SISMICI 2016, DM28/02/2018, N.131 - TRASF. CORR. AMM. CENTRALI -- (RIF. CAP. 1033_S)	A1033_S	UTILIZZO FONDI DI CUI ALL'ART. 4, COMMA 3 DELLA L.175/2017 PER ATTIVITA' CULTURALI DI SPETTACOLO NEITERRITORI INTERESSATI DAGLI EVENTI SISMICI 2016-TRASF.CORR. ISTIT.SOC. PRIVATE (RIF. CAP. 00675_E)	-		280.500,00	280.500,00	-	-	-	-	-
00675_E	FONDI DI CUI ALL'ART. 4, COMMA 3 DELLA L.175/2017PER ATTIVITA' CULTURALI DI SPETTACOLO NEI TERRITORI INTERESSATI DAGLI EVENTI SISMICI 2016, DM28/02/2018, N.131 - TRASF. CORR. AMM. CENTRALI -- (RIF. CAP. 1033_S)	C1033_S	UTILIZZO FONDI DI CUI ALL'ART. 4, COMMA 3 DELLA L.175/2017 PER ATTIVITA' CULTURALI DI SPETTACOLO NEITERRITORI INTERESSATI DAGLI EVENTI SISMICI 2016 -TRASF. CORR. A ALTRE IMPRESE - (RIF. CAP. 00675_E)	-		91.700,00	91.700,00	-	-	-	-	-
01890_E	FONDI EROGATI DAL MINISTERO PER ILCOORDINAMENTODELLA PROTEZIONE CIVILE CONDESTINAZIONE AD INTER-VENTI URGENTI NEI COMUNICOLPITI DAL SISMA DEL 17OTTOBRE 1982 E SUCCESSIVI(ORDINANZE M.C.P.C.NN. 24/83, 77/83, 203/84).(RIF.S/UPB 03.2.002 - CAP. 7062)	07062_S	INTERVENTI URGENTI NEI COMUNI COLPITI DAL SISMADEL17 OTTOBRE 1982 E SUCCESSIVI (ORDINANZA N. 77FPCDEL 30/11/1983).(RIF. E/UPB 4.03.001 -CAP. 1890)-TRASFER. CONTO CAPITALE AMM.NI LOCALI	3.518.955,41		-	-	-	-	61.520,90	-	-	3.580.476,31

01890_E	FONDI EROGATI DAL MINISTERO PER ILCOORDINAMENTODELLA PROTEZIONE CIVILE CONDESTINAZIONE AD INTER-VENTI URGENTI NEI COMUNICOLPITI DAL SISMA DEL 17OTTOBRE 1982 E SUCCESSIVI(ORDINANZE M.C.P.C.NN. 24/83, 77/83, 203/84).(RIF.S/UPB 03.2.002 - CAP. 7062)	A7062_S	INTERVENTI URGENTI NEI COMUNI COLPITI DAL SISMADEL17 OTTOBRE 1982 E SUCCESSIVI (ORDINANZA N. 77FPCDEL 30/11/1983).(RIF. E/UPB 4.03.001 -CAP. 1890)-CONTR. INVESTIMENTI AMM.NI LOCALI	317.909,42		-	-	-	-	-	-	317.909,42
01890_E	FONDI EROGATI DAL MINISTERO PER ILCOORDINAMENTODELLA PROTEZIONE CIVILE CONDESTINAZIONE AD INTER-VENTI URGENTI NEI COMUNICOLPITI DAL SISMA DEL 17OTTOBRE 1982 E SUCCESSIVI(ORDINANZE M.C.P.C.NN. 24/83, 77/83, 203/84).(RIF.S/UPB 03.2.002 - CAP. 7062)	C7062_S	INTERVENTI URGENTI NEI COMUNI COLPITI DAL SISMADEL17 OTTOBRE 1982 E SUCCESSIVI (ORDINANZA N. 77FPCDEL 30/11/1983).(RIF. E/UPB 4.03.001 -CAP. 1890)-TRASF. CORRENTI AMM.NI LOCALI	8.710,00		-	-	-	-	-	-	8.710,00
01890_E	FONDI EROGATI DAL MINISTERO PER ILCOORDINAMENTODELLA PROTEZIONE CIVILE CONDESTINAZIONE AD INTER-VENTI URGENTI NEI COMUNICOLPITI DAL SISMA DEL 17OTTOBRE 1982 E SUCCESSIVI(ORDINANZE M.C.P.C.NN. 24/83, 77/83, 203/84).(RIF.S/UPB 03.2.002 - CAP. 7062)	D7062_S	INTERVENTI URGENTI NEI COMUNI COLPITI DAL SISMADEL17 OTTOBRE 1982 E SUCCESSIVI (ORDINANZA N. 77FPCDEL 30/11/1983).(RIF. E/UPB 4.03.001 -CAP. 1890)-SERV. INFORMATICI E DI TELECOMUNICAZ.	40.171,59		-	-	-	-	-	-	40.171,59

01890_E	FONDI EROGATI DAL MINISTERO PER ILCOORDINAMENTODELLA PROTEZIONE CIVILE CONDESTINAZIONE AD INTER-VENTI URGENTI NEI COMUNICOLPITI DAL SISMA DEL 17OTTOBRE 1982 E SUCCESSIVI(ORDINANZE M.C.P.C.NN. 24/83, 77/83, 203/84).(RIF.S/UPB 03.2.002 - CAP. 7062)	E7062_S	INTERVENTI URGENTI NEI COMUNI COLPITI DAL SISMADEL 17 OTTOBRE 1982 E SUCCESSIVI (ORDINANZA N. 77FPC DEL 30/11/1983). MANUT.ORDINARIA E RIPARAZ.(RIF. E/UPB 4.03.001 -CAP. 1890)	100.410,07		-	-	-	-	-	-	100.410,07
01890_E	FONDI EROGATI DAL MINISTERO PER ILCOORDINAMENTODELLA PROTEZIONE CIVILE CONDESTINAZIONE AD INTER-VENTI URGENTI NEI COMUNICOLPITI DAL SISMA DEL 17OTTOBRE 1982 E SUCCESSIVI(ORDINANZE M.C.P.C.NN. 24/83, 77/83, 203/84).(RIF.S/UPB 03.2.002 - CAP. 7062)	09295/8015_S	P.I.V. COSTRUZIONE MINI ALLOGGI TURISTICI NELCO-MUNE DI MONTEFRANCO.- FINANZ.CON FONDI EX ART.L. 363/84 (L.R. 40/85)-	46.481,12		-	-	-	-	-	-	46.481,12
01422_E	FONDI PER LA REALIZZAZIONE DEL II ACCESSOALLACITTA' DI AMELIA AI SENSI DELL'ART. 145, COMMA76,DELLA LEGGE 388/2000.	A7075_S	SPESE PER LA REALIZZAZIONE DEL II ACCESSOALLACITTA' DI AMELIA AI SENSI DELL'ART.145,COMMA76,DELLA LEGGE 388/2000.- BENI IMMOBILI DI VALORECULTURALE	22.097,16		-	-	-	-	-	-	22.097,16
01422_E	FONDI PER LA REALIZZAZIONE DEL II ACCESSOALLACITTA' DI AMELIA AI SENSI DELL'ART. 145, COMMA76,DELLA LEGGE 388/2000.	C7075_S	SPESE PER LA REALIZZAZIONE DEL II ACCESSOALLACITTA' DI AMELIA AI SENSI DELL'ART.145,COMMA76,DELLA LEGGE 388/2000.- SERVIZI AMM.VI	20.661,23		-	-	-	-	-	-	20.661,23
01981_E	TRASFERIMENTI DA PARTE DELLA PROTEZIONE CIVILEAVALERE SULL'ORDINANZA PCM N.3464 DEL29/09/2005.ART.1,COMMA 203, L.30/12/2004, N.311.	07349_S	SPESE PER INTERVENTI A FAVORE DI COMUNI PERILMOVIMENTO FRANOSO DI TERNI E PERUGIA.ORDINANZAPCM N. 3464 DEL 29/09/2005.	80.265,09		-	-	-	-	-	-	80.265,09

01981_E	TRASFERIMENTI DA PARTE DELLA PROTEZIONE CIVILEAVALERE SULL'ORDINANZA PCM N.3464 DEL29/09/2005.ART.1,COMMA 203, L.30/12/2004, N.311.	07350_S	SPESE PER INTERVENTI A FAVORE DI COMUNI PERLEPRECIPITAZIONI NEVOSE DEL MESE DI GENNAIO2005.ORDINANZA PCM N.3464 DEL 29/09/2005.	210.296,93		-	-	-	-	-	-	210.296,93
02826_E	PROGETTO EUROPEO I.D.E.A. (IMPROVING DAMAGEASSESSMENTS TO ENHANCE COST-BENEFIT ANALYSEPARTE CAPITALE. (RIF. 07360, A7360/S)	07360_S	SPESE PER LA REALIZZAZIONE DEL PROGETTO EUROPEOI.D.E.A. (IMPROVING DAMAGE ASSESSMENTS TO ENHANCECOST-BENEFIT ANALYSES) - HARDWARE(RIF. 02826_E)	3.000,00		-	-	-	-	-	-	3.000,00
02826_E	PROGETTO EUROPEO I.D.E.A. (IMPROVING DAMAGEASSESSMENTS TO ENHANCE COST-BENEFIT ANALYSEPARTE CAPITALE. (RIF. 07360, A7360/S)	A7360_S	SPESE PER LA REALIZZAZIONE DEL PROGETTO EUROPEOI.D.E.A. (IMPROVING DAMAGE ASSESSMENTS TO ENHANCECOST-BENEFIT ANALYSES) - SOFTWARE(RIF. 02826_E)	1.500,00		-	-	-	-	-	-	1.500,00
03238_E	CONTRIBUTO DPC PER L'ACQUISTO O MANUTENZIONE DIMEZZI OCCORRENTI PER LE OPERAZIONI DI CONCORSO ALAL SOCCORSO ALLA POPOLAZIONE CIVILE, ART. 41, C. 4 D.L. 50/2017 CONVERTITO CON MODIFICAZIONI DALLA L. 96/2017 - (RIF. CAP. 7384_S) - CONTR. AGGLIINVEST. DA AMM	07384_S	SPESE PER L'ACQUISTO DI MEZZI DI TRASPORTO PER OPERAZIONI DI CONCORSO AL SOCCORSO ALLA POPOLAZIONECIVILE, ART. 41, C. 4, D.L. 50/2017 CONVERTITO CONMODIFICAZIONI DALLA L.96/2017 E S.M.I. -(RIF. CAP. 3238_E) - MEZZI DI TRASPORTO AD USOCIVILE	-		153.600,00	-	-	-	-	153.600,00	153.600,00
03238_E	CONTRIBUTO DPC PER L'ACQUISTO O MANUTENZIONE DIMEZZI OCCORRENTI PER LE OPERAZIONI DI CONCORSO ALAL SOCCORSO ALLA POPOLAZIONE CIVILE, ART. 41, C. 4 D.L. 50/2017 CONVERTITO CON MODIFICAZIONI DALLA L. 96/2017 - (RIF. CAP. 7384_S) - CONTR. AGGLIINVEST. DA AMM	A7384_S	SPESE PER L'ACQUISTO DI ATTREZZATURE PER LE OPERAZIONI DI CONCORSO AL SOCCORSO ALLA POPOLAZIONECIVILE, ART. 41, C. 4, D.L. 50/2017 CONVERTITO CONMODIFICAZIONI DALLA L.96/2017 E S.M.I. -(RIF. CAP. 3238_E) - ATTREZZATURE	-		84.000,00	8.979,20	70.355,37	-	-	4.665,43	4.665,43

03238_E	CONTRIBUTO DPC PER L'ACQUISTO O MANUTENZIONE DIMEZZI OCCORRENTI PER LE OPERAZIONI DI CONCORSO ALAL SOCCORSO ALLA POPOLAZIONE CIVILE, ART. 41, C. 4 D.L. 50/2017 CONVERTITO CON MODIFICAZIONI DALLA L. 96/2017 - (RIF. CAP. 7384_S) - CONTR. AGGLIINVEST. DA AMM	B7384_S	CONTRIBUTI AI GRUPPI COMUNALI DI PC PER L'ACQUISTOO LA MANUTENZIONE DI MEZZI PER OPERAZIONI DICONCORSO AL SOCCORSO ALLA POPOLAZIONE CIVILE, ART.41, C. 4, D.L. 50/2017 CONVERTITO CON MODIFICAZIONI DALLA L.96/2017 E S.M.I. - (RIF. CAP. 3238_E) -CONTR. AGLI INV. A AMM. LOCALI	-		61.004,00	61.004,00	-	-	-	-	-
03238_E	CONTRIBUTO DPC PER L'ACQUISTO O MANUTENZIONE DIMEZZI OCCORRENTI PER LE OPERAZIONI DI CONCORSO ALAL SOCCORSO ALLA POPOLAZIONE CIVILE, ART. 41, C. 4 D.L. 50/2017 CONVERTITO CON MODIFICAZIONI DALLA L. 96/2017 - (RIF. CAP. 7384_S) - CONTR. AGGLIINVEST. DA AMM	C7384_S	CONTRIBUTI ALLE ASSOCIAZIONI DI VOLONTARIATO DI PCPER L'ACQUISTO O LA MANUTENZIONE DI MEZZI PER LEOPERAZIONI DI CONCORSO AL SOCCORSO ALLA POPOLAZIONE CIVILE, ART. 41, C. 4, D.L. 50/2017 CONVERTITOCON MODIFICAZIONI DALLA L.96/2017 E S.M.I. -(RIF. CAP. 3238_E) - CONTR. INV. A ISTIT. SOCIALI	-		418.444,00	418.444,00	-	-	-	-	-
03232_E	FINANZIAMENTO CASSA DD.PP A CARICO DELMINISTERODELLE INFRASTRUTTURE E DEI TRASPORTIDESTINATOALLA REALIZZAZIONE DELL'INTERVENTO DI CUIALLA L.166/2002 - PIATTAFORME LOGISTICHE UMBRE - DECRETOINTERMINISTERIALE 1113 DEL31/12/2010(RIF.S/UPB 06.2.002 - CAP.	07410_S	UTILIZZO FINANZIAM. CASSA DD.PP. A CARICO MIN.INFRASTRUTTURE E TRASPORTI DESTINATO ALLAREALIZZAZIONE INTERVENTO L.166/2002 PIATTAFORMELOGISTICHE UMBRE- DECRETO INTERMINISTERIALE 1113DEL 31/12/2010 (RIF.E/UPB 4.03.011 - CAP. 3232)-CONTRIB. INVESTIM. AMM.NI LOCALI	3.734.308,01		-	-	-	-	-	-	3.734.308,01

03232_E	FINANZIAMENTO CASSA DD.PP A CARICO DELMINISTERODELLE INFRASTRUTTURE E DEI TRASPORTIDESTINATOALLA REALIZZAZIONE DELL'INTERVENTO DI CUIALLA L.166/2002 - PIATTAFORME LOGISTICHE UMBRE - DECRETOINTERMINISTERIALE 1113 DEL31/12/2010(RIF.S/UPB 06.2.002 - CAP.	D7410_S	UTILIZZO FINANZIAMENTO CASSA DD.PP. A CARICODELMINISTERO DELLE INFRASTRUTTURE E DEITRASPORTIDESTINATO ALLA REALIZZAZIONE INTERVENTOL.166/2002PIATTAFORME LOGISTICHE UMBRE-DECRETOINTERMINISTERIALE 1113 DEL 31/12/2010(RIF.E/UPB4.03.011 - CAP. 3232)- BENI IMMOBILI	4.828.104,97		8.549,54	8.549,54	-	-	-	-	4.828.104,97
00720_E	QUOTA DEL FONDO DI CUI ALLA LEGGE 27.12.77,N.984PER INTERVENTI NEI SETTORI DELLA ZOOTECNIA,DELLAPRODUZION E ORTOFLOROFRUTTICOLA,DELL AFORESTAZIONE,DELL'IRRIGAZI ONE, DELLE COLTUREMEDITERRANEE,DELL AVITIVINICOLTURA EDELL'UTILIZZAZIONE E VALORIZZA-ZIONE DE	07661/2400_S	SPESE PER INTERVENTI PUBBLICI NEL SETTOREDELLAZOOTECNIA IN ATTUAZIONE DELLA L. 27 DIC.1977N.984- ZOOTECNIA: INTERVENTI IN CONTO INTERESSI -	44.063,15		-	-	-	-	-	-	44.063,15
00720_E	QUOTA DEL FONDO DI CUI ALLA LEGGE 27.12.77,N.984PER INTERVENTI NEI SETTORI DELLA ZOOTECNIA,DELLAPRODUZION E ORTOFLOROFRUTTICOLA,DELL AFORESTAZIONE,DELL'IRRIGAZI ONE, DELLE COLTUREMEDITERRANEE,DELL AVITIVINICOLTURA EDELL'UTILIZZAZIONE E VALORIZZA-ZIONE DE	07661/2405_S	SPESE PER INTERVENTI PUBBLICI NEL SETTOREDELLAZOOTECNIA IN ATTUAZIONE DELLA L. 27/12/1977N.984.- SVILUPPO DEL PATRIMONIO ZOOTECNICO:CONTRIBUTI IN C/ CAPITALE -	205.234,59		-	-	-	-	-	-	205.234,59

00720_E	QUOTA DEL FONDO DI CUI ALLA LEGGE 27.12.77,N.984PER INTERVENTI NEI SETTORI DELLA ZOOTECNIA,DELLAPRODUZION E ORTOFLOROFRUTTICOLA,DELL AFORESTAZIONE,DELL'IRRIGAZI ONE, DELLE COLTUREMEDITERRANEE,DELL AVITIVINICOLTURA EDELL'UTILIZZAZIONE E VALORIZZA-ZIONE DE	07663/2361_S	SPESE PER INTERVENTI PUBBLICI NEL SETTOREDELL'IR-RIGAZIONE E DELLA BONIFICA.- PERINTERVENTI DI IRRIGAZIONE (FINANZ.FONDISTATALI)-	58.794,43		-	-	-	-	-	-	58.794,43
00720_E	QUOTA DEL FONDO DI CUI ALLA LEGGE 27.12.77,N.984PER INTERVENTI NEI SETTORI DELLA ZOOTECNIA,DELLAPRODUZION E ORTOFLOROFRUTTICOLA,DELL AFORESTAZIONE,DELL'IRRIGAZI ONE, DELLE COLTUREMEDITERRANEE,DELL AVITIVINICOLTURA EDELL'UTILIZZAZIONE E VALORIZZA-ZIONE DE	07666/2370_S	SPESE PER INTERVENTI PUBBLICI TESI ALLAVALORIZZA-ZIONE DEI TERRITORI COLLINARI E MONTANIIN ATTUA-ZIONE DELLA LEGGE 27/12/1977 N.984.- ELETTRIFICAZIONE, ACQUEDOTTI, STRADE E SERVIZI -	68,01		-	-	-	-	-	-	68,01
01211_E	FONDI STATALI PER INTERVENTI DI CUI ALLA LEGGE"268DEL 27/07/1999 CONCERNENTE ""DISCIPLINA DELLE""STRA-DE DEL VINO""."	07674/8021_S	SPESE PER LE STRADE DEL VINO DELL'UMBRIA (ARTL.R.12/2015) FINANZ. CON FONDI STATALI -TRASF.CORRENTI AMM.NI LOCALI	30.000,00		-	-	-	-	-	-	30.000,00
01211_E	FONDI STATALI PER INTERVENTI DI CUI ALLA LEGGE"268DEL 27/07/1999 CONCERNENTE ""DISCIPLINA DELLE""STRA-DE DEL VINO""."	G7674/8021_S	SPESE PER LE STRADE DEL VINO DELL'UMBRIA (ARTL.R.12/2015) FINANZ. CON FONDI STATALI - CONTR.INVESTIMENTI IMPRESE	100.000,00		-	-	-	-	-	-	100.000,00
01211_E	FONDI STATALI PER INTERVENTI DI CUI ALLA LEGGE"268DEL 27/07/1999 CONCERNENTE ""DISCIPLINA DELLE""STRA-DE DEL VINO""."	H7674/8021_S	SPESE PER INTERVENTI CONCERNENTI LE STRADE DELVINODELL'UMBRIA. L.R. 22.12.99 N. 38 ART.9.-FINANZIAMENTO CON FONDI STATALI -ALTRI TRASF.NAC AMM CENTRAL	73.631,12		-	-	-	-	-	-	73.631,12

02074_E	FONDI DELIBERA CIPE 19/2004 - QUOTA F.3.1RISCHIOIDROGEOLOGICO.(RIF.S/UPB 05.2.023 - CAP.9024 - UPB 07.2.016 -CAP. 7719 - UPB 08.2.30 -CAP. 9511 - UPB 09.2.006- CAP. 9524 - UPB10.2.008- CAP. 6850).	07719_S	INTESA ISTITUZIONALE DI PROGRAMMA - INTERVENTIINMATERIA DI SVILUPPO LOCALE LAGO TRASIMENO:COMUNIC.DEL	107.958,92		-	-	-	-	-	-	107.958,92
02074_E	FONDI DELIBERA CIPE 19/2004 - QUOTA F.3.1RISCHIOIDROGEOLOGICO.(RIF.S/UPB 05.2.023 - CAP.9024 - UPB 07.2.016 -CAP. 7719 - UPB 08.2.30 -CAP. 9511 - UPB 09.2.006- CAP. 9524 - UPB10.2.008- CAP. 6850).	08971_S	ACCORDO DI PROGRAMMA QUADRO IN MATERIA DIDIFESADEL SUOLO. DELIBERA CIPE N. 19/04 QUOTAACCELERAZIONE	1.211,90		-	-	-	-	-	-	1.211,90
02074_E	FONDI DELIBERA CIPE 19/2004 - QUOTA F.3.1RISCHIOIDROGEOLOGICO.(RIF.S/UPB 05.2.023 - CAP.9024 - UPB 07.2.016 -CAP. 7719 - UPB 08.2.30 -CAP. 9511 - UPB 09.2.006- CAP. 9524 - UPB10.2.008- CAP. 6850).	09024_S	INTESA ISTITUZIONALE DI PROGRAMMA - INTERVENTIINMATERIA DI BENI AMBIENTALI LAGO TRASIMENO:COMUNIC.DEL	9.518,01		-	-	-	-	-	-	9.518,01
02074_E	FONDI DELIBERA CIPE 19/2004 - QUOTA F.3.1RISCHIOIDROGEOLOGICO.(RIF.S/UPB 05.2.023 - CAP.9024 - UPB 07.2.016 -CAP. 7719 - UPB 08.2.30 -CAP. 9511 - UPB 09.2.006- CAP. 9524 - UPB10.2.008- CAP. 6850).	09524_S	INTESA ISTITUZIONALE DI PROGRAMMA - INTERVENTIINMATERIA DI TURISMO LAGO TRASIMENO: COMUNI C.	313.760,21		-	-	-	-	-	-	313.760,21
02067_E	FONDI DELIBERA CIPE N. 19/2004 APQ SVILUPPOLOCALE- SISTEMA PRODUTTIVO REGIONALE - SOCIETA'DELL'IN-FORMAZIONE.	08970_S	ACCORDO DI PROGRAMMA QUADRO IN MATERIA DITUTELADELLE ACQUE DI GESTIONE INTEGRATA DELLERISORSEIDRICHE. DELIBERA CIPE N.19/99. QUOTAACCELERAZIONE	-		-	-	-	- 1.000.000,00	-	-	1.000.000,00

02067_E	FONDI DELIBERA CIPE N. 19/2004 APQ SVILUPPOLOCALE- SISTEMA PRODUTTIVO REGIONALE - SOCIETA'DELL'IN-FORMAZIONE.	A8970_S	ACCORDO DI PROGRAMMA QUADRO IN MATERIA DITUTELA DELLE ACQUE DI GESTIONE INTEGRATA DELLE RISORSE IDRICHE. DELIBERA CIPE N.19/99. QUOTA ACCELERAZIONE	-		-	-	-	- 224.630,00	-	-	224.630,00
01215_E	FONDI PROVENIENTI DAL MINISTERO DELLERISORSEAGRICOLE,ALIMENTARI E FORESTALI PER ILFINANZIA-MENTO DEI PROGRAMMI INTERREGIONALIDELIBERA CIPE18.12.96.(RIF. S/UPB 07.2.007 - CAP.7824/2176).	07824/2172_S	SPESE PER IL FINANZIAMENTO DEI PROGRAMMIINTERRE-GIONALI IN AGRICOLTURA- ART.2,COMMA6,LEGGE 491/93DELIBERA CIPE 18/12/96 - ART.2,COMMA 2,L.499/99.- COMUNICAZIONE ED EDUCAZIONEALIMENTARE -	19.531,03		-	-	-	-	-	-	19.531,03
01215_E	FONDI PROVENIENTI DAL MINISTERO DELLERISORSEAGRICOLE,ALIMENTARI E FORESTALI PER ILFINANZIA-MENTO DEI PROGRAMMI INTERREGIONALIDELIBERA CIPE18.12.96.(RIF. S/UPB 07.2.007 - CAP.7824/2176).	07824/2173_S	SPESE PER IL FINANZIAMENTO DEI PROGRAMMIINTERRE-GIONALI IN AGRICOLTURA- ART.2,COMMA6,LEGGE 491/93DELIBERA CIPE 18/12/96 - ART.2,COMMA 2,L.499/99.- PROMOZIONE DI SERVIZI ORIENTATIALLO SVILUPPO RURALE - ALTRI BENI DI CONSUMO	5.740,79		-	-	-	-	-	-	5.740,79
01215_E	FONDI PROVENIENTI DAL MINISTERO DELLERISORSEAGRICOLE,ALIMENTARI E FORESTALI PER ILFINANZIA-MENTO DEI PROGRAMMI INTERREGIONALIDELIBERA CIPE18.12.96.(RIF. S/UPB 07.2.007 - CAP.7824/2176).	07824/2174_S	SPESE PER IL FINANZIAMENTO DEI PROGRAMMIINTERRE-GIONALI IN AGRICOLTURA- ART.2,COMMA6,LEGGE 491/93DELIBERA CIPE 18/12/96 - ART.2,COMMA 2,L.499/99.- AGRICOLTURA E QUALITA' -	102.973,55		-	-	-	-	-	-	102.973,55
01215_E	FONDI PROVENIENTI DAL MINISTERO DELLERISORSEAGRICOLE,ALIMENTARI E FORESTALI PER ILFINANZIA-MENTO DEI PROGRAMMI INTERREGIONALIDELIBERA CIPE18.12.96.(RIF. S/UPB 07.2.007 - CAP.7824/2176).	A7824/2174_S	SPESE PER IL FINANZIAMENTO DEI PROGRAMMI INTERREGIONALI IN AGRICOLTURA-ART.2,COMMA6,LEGGE 491/93DELIBERA CIPE 18/12/96 - ART.2,COMMA 2,L.499/99.ALTRI SERVIZI	30.200,00		-	-	-	-	-	-	30.200,00

01215_E	FONDI PROVENIENTI DAL MINISTERO DELLERISORSEAGRICOLE,ALIMENTARI E FORESTALI PER ILFINANZIA-MENTO DEI PROGRAMMI INTERREGIONALIDELIBERA CIPE18.12.96.(RIF. S/UPB 07.2.007 - CAP.7824/2176).	A7824/2175_S	SPESE PER IL FINANZIAMENTO DEI PROGRAMMIINTERRE-GIONALI IN AGRICOLTURA- ART.2,COMMA6,LEGGE 491/93DELIBERA CIPE 18/12/96 - ART.2,COMMA 2,L.499/99.- SISTEMA DI INTERSCAMBIO TRASISTEMI INFORMATIVI-SOFTWARE	112.462,08		-	-	-	-	-	-	112.462,08
01215_E	FONDI PROVENIENTI DAL MINISTERO DELLERISORSEAGRICOLE,ALIMENTARI E FORESTALI PER ILFINANZIA-MENTO DEI PROGRAMMI INTERREGIONALIDELIBERA CIPE18.12.96.(RIF. S/UPB 07.2.007 - CAP.7824/2176).	07824/2176_S	SPESE PER IL FINANZIAMENTO DEI PROGRAMMIINTERREGIONALI IN AGRICOLTURA - ART.2, COMMA 6,LEGGE 491/93, DELIBERA CIPE 18/12/96 - ART.2,COMMA 2, L.499/99 - RISTRUTTURAZIONE DELLESTATISTICHE AGRICOLE NAZIONALI E REGIONALI -(RIF. CAP. 01215) - CONTR. AMM.NI LOCALI	496.697,50		-	-	-	-	-	-	496.697,50
A1215_E	FONDI PROVENIENTI DAL MINISTERO DELLE RISORSE AGRICOLE, ALIMENTARI E FORESTALI PER ILFINANZIAMENTODEI PROGRAMMI INTERREGIONALI DELIBERA CIPE18.12.96(RIF. CAP.B7824/2176_S).	B7824/2176_S	SPESE PER IL FINANZIAMENTO DEI PROGRAMMIINTERREGIONALI IN AGRICOLTURA - ART.2, COMMA 6,LEGGE 491/93, DELIBERA CIPE 18/12/96 - ART.2,COMMA 2, L.499/99 - RISTRUTTURAZIONE DELLESTATISTICHE AGRICOLE NAZIONALI E REGIONALI -(RIF. CAP. A1215_E) - TRASF. CORR. AMM. LOCALI	12,60		-	-	-	-	-	-	12,60
01215_E	FONDI PROVENIENTI DAL MINISTERO DELLERISORSEAGRICOLE,ALIMENTARI E FORESTALI PER ILFINANZIA-MENTO DEI PROGRAMMI INTERREGIONALIDELIBERA CIPE18.12.96.(RIF. S/UPB 07.2.007 - CAP.7824/2176).	07824/2177_S	SPESE PER IL FINANZIAMENTO DEI PROGRAMMIINTERRE-GIONALI IN AGRICOLTURA- ART.2,COMMA6,LEGGE 491/93DELIBERA CIPE 18/12/96 - ART.2,COMMA 2,L.499/99.- INDIVIDUAZ.E TRASFERIMENTODELLE INNOVAZ. IN AGRICOLTURA -GIORNALI RIVISTEPUBBICAZ	10.000,00		-	-	-	-	-	-	10.000,00

01215_E	FONDI PROVENIENTI DAL MINISTERO DELLERISORSEAGRICOLE,ALIMENTARI E FORESTALI PER ILFINANZIA-MENTO DEI PROGRAMMI INTERREGIONALIDELIBERA CIPE18.12.96.(RIF. S/UPB 07.2.007 - CAP.7824/2176).	A7824/2177_S	SPESE PER IL FINANZIAMENTO DEI PROGRAMMIINTERRE-GIONALI IN AGRICOLTURA- ART.2,COMMA6,LEGGE 491/93DELIBERA CIPE 18/12/96 - ART.2,COMMA 2,L.499/99.- INDIVIDUAZ.E TRASFERIMENTODELLE INNOVAZ. IN AGRICOLTURA -ALTRI BENI CONSUMO	5.136,36		-	-	-	-	-	-	5.136,36
01215_E	FONDI PROVENIENTI DAL MINISTERO DELLERISORSEAGRICOLE,ALIMENTARI E FORESTALI PER ILFINANZIA-MENTO DEI PROGRAMMI INTERREGIONALIDELIBERA CIPE18.12.96.(RIF. S/UPB 07.2.007 - CAP.7824/2176).	B7824/2177_S	SPESE PER IL FINANZIAMENTO DEI PROGRAMMIINTERREGIONALI IN AGRICOLTURA - ART.2,COMMA6, LEGGE 491/93DELIBERA CIPE 18/12/96 - ART.2,COMMA 2,L.499/99 - INDIVIDUAZ. E TRASFERIMENTODELLE INNOVAZ. IN AGRICOLTURA- ORGANIZZAZAZIONE EVENTI	20.000,00		-	-	-	-	-	-	20.000,00
01215_E	FONDI PROVENIENTI DAL MINISTERO DELLERISORSEAGRICOLE,ALIMENTARI E FORESTALI PER ILFINANZIA-MENTO DEI PROGRAMMI INTERREGIONALIDELIBERA CIPE18.12.96.(RIF. S/UPB 07.2.007 - CAP.7824/2176).	C7824/2177_S	SPESE PER IL FINANZIAMENTO DEI PROGRAMMIINTERRE-GIONALI IN AGRICOLTURA- ART.2,COMMA6,LEGGE 491/93DELIBERA CIPE 18/12/96 - ART.2,COMMA 2,L.499/99.- INDIVIDUAZ.E TRASFERIMENTODELLE INNOVAZ. IN AGRICOLTURA -SERVIZI PER LAFORMAZIONE	5.000,00		-	-	-	-	-	-	5.000,00
01215_E	FONDI PROVENIENTI DAL MINISTERO DELLERISORSEAGRICOLE,ALIMENTARI E FORESTALI PER ILFINANZIA-MENTO DEI PROGRAMMI INTERREGIONALIDELIBERA CIPE18.12.96.(RIF. S/UPB 07.2.007 - CAP.7824/2176).	G7824/2177_S	SPESE PER IL FINANZIAMENTO DEI PROGRAMMIINTERRE-GIONALI IN AGRICOLTURA- ART.2,COMMA6,LEGGE 491/93DELIBERA CIPE 18/12/96 - ART.2,COMMA 2,L.499/99.- INDIVIDUAZ.E TRASFERIMENTODELLE INNOVAZ. IN AGRICOLTURA - CONSULENZE	58.724,24		-	-	-	-	-	-	58.724,24
01215_E	FONDI PROVENIENTI DAL MINISTERO DELLERISORSEAGRICOLE,ALIMENTARI E FORESTALI PER ILFINANZIA-MENTO DEI PROGRAMMI INTERREGIONALIDELIBERA CIPE18.12.96.(RIF. S/UPB 07.2.007 - CAP.7824/2176).	Q7824/2177_S	SPESE PER IL FINANZIAMENTO DEI PROGRAMMIINTERRE-GIONALI IN AGRICOLTURA- ART.2,COMMA6,LEGGE 491/93DELIBERA CIPE 18/12/96 - ART.2,COMMA 2,L.499/99.- INDIVIDUAZ.E TRASFERIMENTODELLE INNOVAZ. IN AGRICOLTURA - HARDWARE	10.000,00		-	-	-	-	-	-	10.000,00

01215_E	FONDI PROVENIENTI DAL MINISTERO DELLERISORSEAGRICOLE,ALIMENTARI E FORESTALI PER ILFINANZIA-MENTO DEI PROGRAMMI INTERREGIONALIDELIBERA CIPE18.12.96.(RIF. S/UPB 07.2.007 - CAP.7824/2176).	R7824/2177_S	SPESE PER IL FINANZIAMENTO DEI PROGRAMMIINTERRE-GIONALI IN AGRICOLTURA- ART.2,COMMA6,LEGGE 491/93DELIBERA CIPE 18/12/96 - ART.2,COMMA 2,L.499/99.- INDIVIDUAZ.E TRASFERIMENTODELLE INNOVAZ. IN AGRICOLTURA -SOFTWARE	3.000,00		-	-	-	-	-	-	3.000,00
01215_E	FONDI PROVENIENTI DAL MINISTERO DELLERISORSEAGRICOLE,ALIMENTARI E FORESTALI PER ILFINANZIA-MENTO DEI PROGRAMMI INTERREGIONALIDELIBERA CIPE18.12.96.(RIF. S/UPB 07.2.007 - CAP.7824/2176).	07824/2178_S	SPESE PER IL FINANZIAMENTO DEI PROGRAMMIINTERRE-GIONALI IN AGRICOLTURA- ART.2,COMMA6,L.491/93-DELIBERA CIPE 18/12/96-ART.2,COMMA2,L.499/99.- AZIONI DI SUPPORTO- CONTR.INVESTIMENTIALLE IMPRESE	254.841,84		-	-	-	-	-	-	254.841,84
01215_E	FONDI PROVENIENTI DAL MINISTERO DELLERISORSEAGRICOLE,ALIMENTARI E FORESTALI PER ILFINANZIA-MENTO DEI PROGRAMMI INTERREGIONALIDELIBERA CIPE18.12.96.(RIF. S/UPB 07.2.007 - CAP.7824/2176).	B7824/2178_S	SPESE PER IL FINANZIAMENTO DEI PROGRAMMIINTERRE-GIONALI IN AGRICOLTURA- ART.2,COMMA6,L.491/93-DELIBERA CIPE 18/12/96-ART.2,COMMA2,L.499/99.- AZIONI DI SUPPORTO-CONSULENZE	178,76		-	-	-	-	-	-	178,76
02423_E	INTROITI PER LA CESSIONE AI PRODUTTORI DEI DIRITTIDI IMPIANTO PRELEVATI DALLA RISERVA REGIONALE,FINALIZZATI AD ATTIVITA' DISTUDIO,RICERCA,SPERIMENTAZIONE E TRASFERIMENTODELLE INNOVAZIONI NEL SETTORE VITIVINICOLO.	07824/8020_S	SPESE PER IL FINANZIAMENTO DEI PROGRAMMIINTERRE-GIONALI IN AGRICOLTURA-ART.2,COMMA 6,LEGGE 491/93DELIBERA CIPE 18/12/96 - ART.2, COMMA2,L.499/99.-FINANZIAMENTO CON FONDI PROPRIREGIONALI-	213.211,41		-	-	-	-	-	-	213.211,41

02423_E	INTROITI PER LA CESSIONE AI PRODUTTORI DEI DIRITTIDI IMPIANTO PRELEVATI DALLA RISERVA REGIONALE,FINALIZZATI AD ATTIVITA' DISTUDIO,RICERCA,SPERIMENT AZIONE E TRASFERIMENTODELLE INNOVAZIONI NEL SETTORE VITIVINICOLO.	B7824/8020_S	SPESE PER IL FINANZIAMENTO DEIPROGRAMMIINTERRE-GIONALI INAGRICOLTURA-ART.2,COMMA 6,LEGGE 491/93DELIBERACIPE 18/12/96 - ART.2,COMMA2,L.499/99.- FINANZIAMENTO CON FONDIPROPRIREGIONALI- TRASF. CORR. AMM.NI LOCALI	1.000,00		-	-	-	-	-	-	1.000,00
01217_E	FONDI PROVENIENTI DAL MINISTERO DELLEPOLITICHEAGRICOLE E FORESTALI PER IL FINANZIAMENTODEIPROGRAM MI INTERREGIONALI III FASE.(DM S/13979EDM S/23886).	07831_S	SPESE PER PROGRAMMA INTERREGIONALE III FASED.M.S/13979: SEMENTIERO.	211.734,00		-	-	-	-	-	-	211.734,00
01217_E	FONDI PROVENIENTI DAL MINISTERO DELLEPOLITICHEAGRICOLE E FORESTALI PER IL FINANZIAMENTODEIPROGRAM MI INTERREGIONALI III FASE.(DM S/13979EDM S/23886).	07833_S	SPESE PER PROGRAMMA INTERREGIONALE III FASED.M.S/13979:AGRICOLTURA E QUALITA'.	107.925,27		-	-	-	-	-	-	107.925,27
01217_E	FONDI PROVENIENTI DAL MINISTERO DELLEPOLITICHEAGRICOLE E FORESTALI PER IL FINANZIAMENTODEIPROGRAM MI INTERREGIONALI III FASE.(DM S/13979EDM S/23886).	07835_S	SPESE PER PROGRAMMA INTERREGIONALE III FASED.M.S/23886:SVILUPPO RURALE-SOTTOPROGRAMMAMONITORAGGIO DEI SISTEMI IRRIGUI.	4.184,71		-	-	-	-	-	-	4.184,71
01226_E	RISORSE DEL MINISTERO DEL LAVORO E DELLE POLITICHE SOCIALI PER IL PROGETTO - QUALITA' E DIRITTI: PREVENIRE L'ABBANDONO SCOLASTICO NELLA SCUOLA DITUTTI - PROG-1225 - TRASFER.CORR. DA AMM. CENTRALI(RIF. CA.02816_S)	02816_S	SPESE PER LA REALIZZAZIONE DEL PROGETTO - QUALITAE DIRITTI: PREVENIRE L'ABBANDONO SCOLASTICO NELLASCUOLA DI TUTTI - PROG-1225 - TRASF. CORR. A ISTITSOC. PRIVATE - (RIF.CAP. 01226_E)	-		27.572,46	27.572,46	-	-	-	-	-

01226_E	RISORSE DEL MINISTERO DEL LAVORO E DELLE POLITICHE SOCIALI PER IL PROGETTO - QUALITA' E DIRITTI: PREVENIRE L'ABBANDONO SCOLASTICO NELLA SCUOLA DITUTTI - PROG-1225 - TRASFER.CORR. DA AMM. CENTRALI(RIF. CA.02816_S)	A2816_S	SPESE PER LA REALIZZAZIONE DEL PROGETTO - QUALITAE DIRITTI: PREVENIRE L'ABBANDONO SCOLASTICO NELLASCUOLA DI TUTTI - PROG-1225 - TRASF. CORR. A ALTREIMPRESE - (RIF.CAP. 01226_E)	-		24.654,32	16.349,51	8.304,81	-	-	-	-
01226_E	RISORSE DEL MINISTERO DEL LAVORO E DELLE POLITICHE SOCIALI PER IL PROGETTO - QUALITA' E DIRITTI: PREVENIRE L'ABBANDONO SCOLASTICO NELLA SCUOLA DITUTTI - PROG-1225 - TRASFER.CORR. DA AMM. CENTRALI(RIF. CA.02816_S)	B2816_S	SPESE PER LA REALIZZAZIONE DEL PROGETTO - QUALITAE DIRITTI: PREVENIRE L'ABBANDONO SCOLASTICO NELLASCUOLA DI TUTTI - PROG-1225 - TRASF. CORR. AMM.CENTRALI	-		12.708,27	11.855,77	-	-	-	852,50	852,50
01226_E	RISORSE DEL MINISTERO DEL LAVORO E DELLE POLITICHE SOCIALI PER IL PROGETTO - QUALITA' E DIRITTI: PREVENIRE L'ABBANDONO SCOLASTICO NELLA SCUOLA DITUTTI - PROG-1225 - TRASFER.CORR. DA AMM. CENTRALI(RIF. CA.02816_S)	C2816_S	SPESE PER LA REALIZZAZIONE DEL PROGETTO - QUALITAE DIRITTI: PREVENIRE L'ABBANDONO SCOLASTICO NELLASCUOLA DI TUTTI - PROG-1225 - TRASF. CORR. A AMM.LOCALI (RIF.CAP. 01226_E)	-		4.495,19	-	-	-	-	4.495,19	4.495,19
01227_E	RISORSE DEL MINISTERO DEL LAVORO E DELLE POLITICHE SOCIALI PER IL PROGETTO - PROMOZIONE DELL'ACCESSOAI SERVIZI PER L'INTEGRAZIONE - PROG-1349 - TRASFER. CORR. DA AMM. CENTRALI. (RIF. CA.02817_S)	02817_S	SPESE PER LA REALIZZAZIONE DEL PROGETTO - PROMOZIODELL'ACCESSO AI SERVIZI PER L'INTEGRAZIONE- PROG-1349 - TRASF. CORR. A ISIT. SOC. PRIVATE -(RIF.CAP. 01227_E)	-		32.244,91	32.244,91	-	-	-	-	-
01227_E	RISORSE DEL MINISTERO DEL LAVORO E DELLE POLITICHE SOCIALI PER IL PROGETTO - PROMOZIONE DELL'ACCESSOAI SERVIZI PER L'INTEGRAZIONE - PROG-1349 - TRASFER. CORR. DA AMM. CENTRALI. (RIF. CA.02817_S)	A2817_S	SPESE PER LA REALIZZAZIONE DEL PROGETTO - PROMOZIONE DELL'ACCESSO AI SERVIZI PER L'INTEGRAZIONE- PROG-1349 - TRASF. CORR. A ALTRE IMPRESE -(RIF.CAP. 01227_E)	-		22.876,67	21.322,08	-	-	-	1.554,59	1.554,59

01227_E	RISORSE DEL MINISTERO DEL LAVORO E DELLE POLITICHE SOCIALI PER IL PROGETTO - PROMOZIONE DELL'ACCESSOAI SERVIZI PER L'INTEGRAZIONE - PROG-1349 - TRASFER. CORR. DA AMM. CENTRALI. (RIF. CA.02817_S)	B2817_S	SPESE PER LA REALIZZAZIONE DEL PROGETTO - PROMOZIONE DELL'ACCESSO AI SERVIZI PER L'INTEGRAZIONE- PROG-1349 - TRASF. CORR. A AMM. LOCALI -(RIF.CAP. 01227_E)	-		22.558,69	15.966,21	-	-	-	6.592,48	6.592,48
01228_E	RISORSE DEL MINISTERO DEL LAVORO E DELLE POLITICHE SOCIALI PER IL PROGETTO - UMBRIAINTEGRA COMUNICARE UNA REGIONE INCLUSIVA - PROG-1352 - TRASFER. CORR. DA AMM. CENTRALI. (RIF. CA.02818_S)	02818_S	SPESE PER LA REALIZZAZIONE DEL PROGETTO - UMBRIAINTEGRA COMUNICARE UNA REGIONE INCLUSIVA - PROG-135TRASF. CORR. A ISTIT. SOC. PRIVATE -(RIF.CAP. 01228_E)	2.106,93		10.150,60	10.150,60	-	-	-	-	2.106,93
01228_E	RISORSE DEL MINISTERO DEL LAVORO E DELLE POLITICHE SOCIALI PER IL PROGETTO - UMBRIAINTEGRA COMUNICARE UNA REGIONE INCLUSIVA - PROG-1352 - TRASFER. CORR. DA AMM. CENTRALI. (RIF. CA.02818_S)	A2818_S	SPESE PER LA REALIZZAZIONE DEL PROGETTO - UMBRIAINTEGRA COMUNICARE UNA REGIONE INCLUSIVA - PROG-1352 TRASF. CORR. A ALTRE IMPRESE(RIF.CAP. 01228_E)	-		7.794,11	7.794,11	-	-	-	-	-
01228_E	RISORSE DEL MINISTERO DEL LAVORO E DELLE POLITICHE SOCIALI PER IL PROGETTO - UMBRIAINTEGRA COMUNICARE UNA REGIONE INCLUSIVA - PROG-1352 - TRASFER. CORR. DA AMM. CENTRALI. (RIF. CA.02818_S)	B2818_S	SPESE PER LA REALIZZAZIONE DEL PROGETTO - UMBRIAINTEGRA COMUNICARE UNA REGIONE INCLUSIVA - PROG-1352 -TRASF. CORR. A AMM. LOCALI(RIF.CAP. 01228_E)	-		1.020,94	-	-	-	-	1.020,94	1.020,94
01198_E	FONDI PER SOVV. A FAVORE DI COND. DI AZ.AGR./COOP.AGR./ ASSOCIATA DANNEGGIATE DA CALAMITA' EAVVERSITA' ATMOSFERICHE - CONTR. DA CORRISP. AICOLTIVATORI DIRETTI - CONTRIB. AGLI INVESTIME. DAAMMIN. CENTRALI (RIF. CAP. A8280_S)	08280_S	SOVV.NI A FAVORE DI COND.DI AZ.AGR./COOP.AGR./ASSOCIATA DANNEGGIATE DA CALAMITA' E AVVERSITA' ATMOSFERICHE - CONTR. DA CORRISP. AI COLTIVATORIDIRETTI - TRASF. CORR. A ALTRE IMPRESE - (RIF. CAP. A1198_E)	226.277,17		-	-	-	-	-	-	226.277,17

01198_E	FONDI PER SOVV. A FAVORE DI COND. DI AZ.AGR./COOP.AGR./ ASSOCIATA DANNEGGIATE DA CALAMITA' EAVVERSITA' ATMOSFERICHE - CONTR. DA CORRISP. AICOLTIVATORI DIRETTI - CONTRIB. AGLI INVESTIME. DAAMMIN. CENTRALI (RIF. CAP. A8280_S)	A8280_S	SOVV.NI A FAVORE DI COND.DI AZ.AGR./COOP.AGR./ASSOCIATA DANNEGGIATE DA CALAMITA' E AVVERSITA' ATMOSFERICHE - CONTR. DA CORRISP. AI COLTIVATORIDIRETTI - TRASF. CORR. A ALTRE IMPRESE - (RIF. CAP. 01198_E)	54.451,14		206.026,00	-	-	-	-	206.026,00	260.477,14
02292_E	FONDI DEL MINISTERO DELL'AMBIENTE PER ILPIANOSTRATEGICO NAZIONALE PER LA MITIGAZIONE DELRI-SCHIO IDROGEOLOGICO. ART. 2, COMMA 321 DELLALEGGE244/2007.(RIF. S/UPB 05.1.012 - CAP. 8549 EUPB 05.2.030 -CAP. 8551)	08549_S	PIANO STRATEGICO NAZIONALE PER LA MITIGAZIONEDELRISCHIO IDROGEOLOGICO. ART. 2, COMMA 321DELLALEGGE 244/2007. INTERVENTI NEI COMUNI DIGUBBIO EOTRICOLI. FONDI DEL MINISTERODELL'AMBIENTE.(RIF. E/UPB 4.03.006 - CAP. 2292)	10.497,98		-	-	-	-	-	-	10.497,98
02292_E	FONDI DEL MINISTERO DELL'AMBIENTE PER ILPIANOSTRATEGICO NAZIONALE PER LA MITIGAZIONE DELRI-SCHIO IDROGEOLOGICO. ART. 2, COMMA 321 DELLALEGGE244/2007.(RIF. S/UPB 05.1.012 - CAP. 8549 EUPB 05.2.030 -CAP. 8551)	08551_S	PIANO STRATEGICO NAZIONALE PER LA MITIGAZIONEDELRISCHIO IDROGEOLOGICO. ART. 2, COMMA 321DELLALEGGE 244/2007. MANUTENZIONE DEI CORSID'ACQUACLASSIFICATI E NON CLASSIFICATI. FONDI DELMINI-STERO DELL'AMBIENTE.(RIF. E/UPB 4.03.006 - CAP. 2292)	18,11		-	-	-	-	-	-	18,11
02340_E	FONDI PER L'ATTUAZIONE DEL PROGRAMMA DIINTERVENTIREGIONALI DI CUI ALL'ART.1, 1 COMMA, DELDL 180/98CONVERTITO CON MODIFICAZIONI NELLA LEGGE3.8.98 N.267 DPCM 12.1.99.	08557/4031_S	INTERVENTI REGIONALI DI CUI ALL'ART. 8, COMMA2,DEL D.L. 180/98 CONVERTITO NELLA LEGGE 3.8.98N.267- FRANE (VIABILITA' E CENTRI ABITATI).- VALDERCHIA S.S.- BENI IMMOBILI	2.359,75		-	-	-	-	-	-	2.359,75
02340_E	FONDI PER L'ATTUAZIONE DEL PROGRAMMA DIINTERVENTIREGIONALI DI CUI ALL'ART.1, 1 COMMA, DELDL 180/98CONVERTITO CON MODIFICAZIONI NELLA LEGGE3.8.98 N.267 DPCM 12.1.99.	A8557/4031_S	INTERVENTI REGIONALI DI CUI ALL'ART. 8, COMMA2,DEL D.L. 180/98 CONVERTITO NELLA LEGGE 3.8.98N.267- FRANE (VIABILITA' E CENTRI ABITATI).- VALDERCHIA S.S.- INCARICHI PROF.LI PERINVESTIMENTI	21.053,08		-	-	-	-	-	-	21.053,08

02340_E	FONDI PER L'ATTUAZIONE DEL PROGRAMMA DIINTERVENTIREGIONALI DI CUI ALL'ART.1, 1 COMMA, DELDL 180/98CONVERTITO CON MODIFICAZIONI NELLA LEGGE3.8.98 N.267 DPCM 12.1.99.	B8557/4031_S	INTERVENTI REGIONALI DI CUI ALL'ART. 8, COMMA2,DEL D.L. 180/98 CONVERTITO NELLA LEGGE 3.8.98N.267-FRANE (VIABILITA' E CENTRI ABITATI).- VALDERCHIA S.S.- TERRENI	20.000,00		-	-	-	-	-	-	20.000,00
02340_E	FONDI PER L'ATTUAZIONE DEL PROGRAMMA DIINTERVENTIREGIONALI DI CUI ALL'ART.1, 1 COMMA, DELDL 180/98CONVERTITO CON MODIFICAZIONI NELLA LEGGE3.8.98 N.267 DPCM 12.1.99.	C8557/4031_S	INTERVENTI REGIONALI DI CUI ALL'ART. 8, COMMA2,DEL D.L. 180/98 CONVERTITO NELLA LEGGE 3.8.98N.267-FRANE (VIABILITA' E CENTRI ABITATI).- VALDERCHIA S.S.- CONTR. INVESTIMENTI AMM.NI LOCALI	27.673,00		-	-	-	-	-	-	27.673,00
02340_E	FONDI PER L'ATTUAZIONE DEL PROGRAMMA DIINTERVENTIREGIONALI DI CUI ALL'ART.1, 1 COMMA, DELDL 180/98CONVERTITO CON MODIFICAZIONI NELLA LEGGE3.8.98 N.267 DPCM 12.1.99.	08929/4163_S	INTERVENTI REGIONALI DI CUI ALL'ART.8, COMMA 2DELD.L. 180/98 CONVERTITO NELLA LEGGE 3.8.98 N.267-CORSI D'ACQUA.- FOSSO RIVO - CALCINARE -	22.760,46		-	-	-	-	-	-	22.760,46
01431_E	FONDO SPECIALE PER ATTUAZIONE SCHEMIPREVISIONALI/PROGRAMMATICI PER LA DEFINIZIONEDELLE LINEE FONDAMENTALI DELL'ASSETTO DELTERRITORIO CON RIFERIMENTO ALLA DIFESA DEL SUOLOE DELLA PREDISPOSIZIONE DEI PIANI DIBACINO.ART.31,L.18.5.89 N.183,ART.9,L. 7.	08605/4039_S	INTERVENTI PER OPERE DI CONSOLIDAMENTO DI CUIALLALEGGE 183/89-DM LL PP 7410/2000.- CALVI - (RIF.E/UBP 4.03.003 - CAP. 1431)	70.847,18		-	-	-	-	-	-	70.847,18
01431_E	FONDO SPECIALE PER ATTUAZIONE SCHEMIPREVISIONALI/PROGRAMMATICI PER LA DEFINIZIONEDELLE LINEE FONDAMENTALI DELL'ASSETTO DELTERRITORIO CON RIFERIMENTO ALLA DIFESA DEL SUOLOE DELLA PREDISPOSIZIONE DEI PIANI DIBACINO.ART.31,L.18.5.89 N.183,ART.9,L. 7.	08605/4172_S	INTERVENTI PER OPERE DI CONSOLIDAMENTO DI CUIALLALEGGE 183/89 - DM LL PP 7410/2000.- UMBERTIDE-BONIFICA DISSESTO IDROGEOLOGICO LOC.COLDIPOZZO -(RIF. E/UPB 4.03.003- CAP. 1431)	27.041,72		-	-	-	-	-	-	27.041,72

01431_E	FONDO SPECIALE PER ATTUAZIONE SCHEMIPREVISIONALI/PROGRAMMATICI PER LA DEFINIZIONEDELLE LINEE FONDAMENTALI DELL'ASSETTO DELTERRITORIO CON RIFERIMENTO ALLA DIFESA DEL SUOLOE DELLA PREDISPOSIZIONE DEI PIANI DIBACINO.ART.31,L.18.5.89 N.183,ART.9,L. 7.	08931_S	INTERVENTI DIRETTI ALLA RIMOZ.DI GRAVEDISSESTOIDROGEOL.CON RISCHIO PER FABBR.DI CIVILEABITAZ.DOVUTA A CADUTA MASSI E MOVIM.FRANOSI NEICOMUNIDI	179.145,81		-	-	-	-	-	-	179.145,81
01431_E	FONDO SPECIALE PER ATTUAZIONE SCHEMIPREVISIONALI/PROGRAMMATICI PER LA DEFINIZIONEDELLE LINEE FONDAMENTALI DELL'ASSETTO DELTERRITORIO CON RIFERIMENTO ALLA DIFESA DEL SUOLOE DELLA PREDISPOSIZIONE DEI PIANI DIBACINO.ART.31,L.18.5.89 N.183,ART.9,L. 7.	08934_S	INTERVENTI VARI DIRETTI ALLA SISTEMAZIONEIDRAULI-CA-FONDI STATALI EX ART.31 L.18/5/89 N.183E ART.9 L.7.8.90 N.253.(RIF. E/UBP 4.03.003 - CAP.1431)	32.175,87		-	-	-	-	-	-	32.175,87
01431_E	FONDO SPECIALE PER ATTUAZIONE SCHEMIPREVISIONALI/PROGRAMMATICI PER LA DEFINIZIONEDELLE LINEE FONDAMENTALI DELL'ASSETTO DELTERRITORIO CON RIFERIMENTO ALLA DIFESA DEL SUOLOE DELLA PREDISPOSIZIONE DEI PIANI DIBACINO.ART.31,L.18.5.89 N.183,ART.9,L. 7.	08936/3999_S	SPESE PER L'ESECUZIONE DI INTERVENTI DIMANUTEN-ZIONE IDRAULICA E FORESTALE DI CUI ALLALEGGE236/93 TRASFERIMENTO AGLI ENTI LOCALI.- INTERVENTI VARI DI MANUTENZIONE ORDINARIA LEGGE183/89 -(RIF. E/UPB 4.03.003 - CAP. 1431)	1.542,08		-	-	-	-	-	-	1.542,08

01431_E	FONDO SPECIALE PER ATTUAZIONE SCHEMIPREVISIONALI/PROGRAMMATICI PER LA DEFINIZIONEDELLE LINEE FONDAMENTALI DELL'ASSETTO DELTERRITORIO CON RIFERIMENTO ALLA DIFESA DEL SUOLOE DELLA PREDISPOSIZIONE DEI PIANI DIBACINO.ART.31,L.18.5.89 N.183,ART.9,L. 7.	08937_S	INTERVENTI DELLA REGIONE PER IL RISANAMENTOAM-BIENTALE DEL LAGO DI PIEDILUCO-FINANZIAMENTOCONFONDI STATALI-(RIF. E/UBP 4.03.003 - CAP. 1431)	150.871,11		-	-	-	-	-	-	150.871,11
01431_E	FONDO SPECIALE PER ATTUAZIONE SCHEMIPREVISIONALI/PROGRAMMATICI PER LA DEFINIZIONEDELLE LINEE FONDAMENTALI DELL'ASSETTO DELTERRITORIO CON RIFERIMENTO ALLA DIFESA DEL SUOLOE DELLA PREDISPOSIZIONE DEI PIANI DIBACINO.ART.31,L.18.5.89 N.183,ART.9,L. 7.	08947/4045_S	COMPLETAMENTO DI OPERE URGENTI PER DANNIALLUVIO-NALI NEL TORRENTE ARNATA E FIUMECLITUNNO-L.183/89-DM LL.PP.210/214 DEL 3.3.97-TORRENTE ARNATA -(RIF. E/UPB 4.03.003 - CAP. 1431)	60,74		-	-	-	-	-	-	60,74
01431_E	FONDO SPECIALE PER ATTUAZIONE SCHEMIPREVISIONALI/PROGRAMMATICI PER LA DEFINIZIONEDELLE LINEE FONDAMENTALI DELL'ASSETTO DELTERRITORIO CON RIFERIMENTO ALLA DIFESA DEL SUOLOE DELLA PREDISPOSIZIONE DEI PIANI DIBACINO.ART.31,L.18.5.89 N.183,ART.9,L. 7.	08947/4046_S	COMPLETAMENTO DI OPERE URGENTI PER DANNIALLUVIO-NALI NEL TORRENTE ARNATA E FIUMECLITUNNO-L.183/89-DM LL.PP.210/214 DEL 3.3.97-FIUME CLITUNNO -(RIF. E/UPB 4.03.003 - CAP. 1431)	13.608,47		-	-	-	-	-	-	13.608,47

01431_E	FONDO SPECIALE PER ATTUAZIONE SCHEMIPREVISIONALI/PROGRAMMATICI PER LA DEFINIZIONEDELLE LINEE FONDAMENTALI DELL'ASSETTO DELTERRITORIO CON RIFERIMENTO ALLA DIFESA DEL SUOLOE DELLA PREDISPOSIZIONE DEI PIANI DIBACINO.ART.31,L.18.5.89 N.183,ART.9,L. 7.	08948/4151_S	LEGGE 183/89 - INTERVENTI DI MANUTENZIONESTRAOR-DINARIA SU CORSI D'ACQUA CLASSIFICATI PERL'ESECU-ZIONE DI OPERE DI III CATEGORIA.- FIUMECHIANI -(RIF. E/UPB 4.03.003 - CAP. 1431)	3.242,22		-	-	-	-	-	-	3.242,22
01431_E	FONDO SPECIALE PER ATTUAZIONE SCHEMIPREVISIONALI/PROGRAMMATICI PER LA DEFINIZIONEDELLE LINEE FONDAMENTALI DELL'ASSETTO DELTERRITORIO CON RIFERIMENTO ALLA DIFESA DEL SUOLOE DELLA PREDISPOSIZIONE DEI PIANI DIBACINO.ART.31,L.18.5.89 N.183,ART.9,L. 7.	08948/4152_S	LEGGE 183/89 - INTERVENTI DI MANUTENZIONESTRAOR-DINARIA SU CORSI D'ACQUA CLASSIFICATI PERL'ESECU-ZIONE DI OPERE DI III CATEGORIA.- FIUMENESTORE -(RIF. E/UPB 4.03.003 - CAP. 1431)	227,29		-	-	-	-	-	-	227,29
01431_E	FONDO SPECIALE PER ATTUAZIONE SCHEMIPREVISIONALI/PROGRAMMATICI PER LA DEFINIZIONEDELLE LINEE FONDAMENTALI DELL'ASSETTO DELTERRITORIO CON RIFERIMENTO ALLA DIFESA DEL SUOLOE DELLA PREDISPOSIZIONE DEI PIANI DIBACINO.ART.31,L.18.5.89 N.183,ART.9,L. 7.	08948/4153_S	LEGGE 183/89 - INTERVENTI DI MANUTENZIONESTRAOR-DINARIA SU CORSI D'ACQUA CLASSIFICATI PERL'ESECU-ZIONE DI OPERE DI III CATEGORIA.- TORRENTEALVEO DI SAN LORENZO -(RIF. E/UPB 4.03.003 - CAP.1431)	-		-	-	-	-	2.281,68	2.281,68	2.281,68

01431_E	FONDO SPECIALE PER ATTUAZIONE SCHEMIPREVISIONALI/PROGRAMMATICI PER LA DEFINIZIONEDELLE LINEE FONDAMENTALI DELL'ASSETTO DELTERRITORIO CON RIFERIMENTO ALLA DIFESA DEL SUOLOE DELLA PREDISPOSIZIONE DEI PIANI DIBACINO.ART.31,L.18.5.89 N.183,ART.9,L. 7.	08948/4159_S	LEGGE 183/89 - INTERVENTI DI MANUTENZIONESTRAOR-DINARIA SU CORSI D'ACQUA CLASSIFICATI PERL'ESECU-ZIONE DI OPERE DI III CATEGORIA.- TORRENTETATARENA -(RIF. E/UPB 4.03.003 - CAP. 1431)	280,11		-	-	-	-	-	-	280,11
01156_E	FONDI PER IL RIFINANZIAMENTO DELLA LEGGE22.12.97N.545, AI FINI DEL DEFINITIVOCONSOLIDAMENTO DELLARUPE DI ORVIETO E DEL COLLE DITODI LEGGE 23.7.97N.242.(RIF. S/UPB 04.2.002 -CAPP.8608/4030 E 8608/4040)	08608/4030_S	CONTRIBUTO STRAORDINARIO PER ILRIFINANZIAMENTODELLA LEGGE 29.12.87 N. 545 AI FINIDEL DEFINITIVOCONSOLIDAMENTO DELLA RUPE DI ORVIETOE DEL COLLEDI TODI - LEGGE 23.7.97 N. 242.- RUPEDI ORVIETO -(RIF. E/UPB 4.03.003 - CAP. 1156)	1.265,81		-	-	-	-	-	-	1.265,81
01156_E	FONDI PER IL RIFINANZIAMENTO DELLA LEGGE22.12.97N.545, AI FINI DEL DEFINITIVOCONSOLIDAMENTO DELLARUPE DI ORVIETO E DEL COLLE DITODI LEGGE 23.7.97N.242.(RIF. S/UPB 04.2.002 -CAPP.8608/4030 E 8608/4040)	08608/4040_S	CONTRIBUTO STRAORDINARIO PER ILRIFINANZIAMENTODELLA LEGGE 29.12.87 N. 545 AI FINIDEL DEFINITIVOCONSOLIDAMENTO DELLA RUPE DI ORVIETOE DEL COLLEDI TODI - LEGGE 23.7.97 N. 242.- COLLEDI TODI - (RIF. E/UPB 4.03.003 - CAP. 1156)	0,01		-	-	-	-	582,66	582,66	582,67
01447_E	FONDI DEL MINISTERO DELL'AMBIENTE E DELLATUTELADEL TERRRITORIO E DEL MARE PER L'ATTUAZIONEDEGLIINTERVENTI COMPRESI NEL PIANO STRATEGICONAZIONALEPER LA MITIGAZIONE DEL RISCHIOIDROGEOLOGICO.L. 179/2002, ART. 16.(RIF. S/UPB05.2.030 - CAP. 8615).	08615_S	SPESE PER L'ATTUAZIONE DEL PIANO STRATEGICONAZIO-NALE PER LA MITIGAZIONE DEL RISCHIOIDROGEOLOGICO.L. 179/2002, ART. 16.(RIF. E/UBP4.03.003 - CAP. 1447),	6.066,44		-	-	-	-	-	-	6.066,44

01447_E	FONDI DEL MINISTERO DELL'AMBIENTE E DELLATUTELADEL TERRRITORIO E DEL MARE PER L'ATTUAZIONEDEGLIINTERVENTI COMPRESI NEL PIANO STRATEGICONAZIONALEPER LA MITIGAZIONE DEL RISCHIOIDROGEOLOGICO.L. 179/2002, ART. 16.(RIF. S/UPB05.2.030 - CAP. 8615).	A8615_S	SPESE PER L'ATTUAZIONE DEL PIANO STRATEGICO NAZIONALE PER LA MITIGAZIONE DEL RISCHIO IDROGEOLOGICO.L. 179/2002, ART. 16.(RIF. E - CAP. 1447)BENI IMMOBILI	-		-	-	-	-	5.119,39	5.119,39	5.119,39
01447_E	FONDI DEL MINISTERO DELL'AMBIENTE E DELLATUTELADEL TERRRITORIO E DEL MARE PER L'ATTUAZIONEDEGLIINTERVENTI COMPRESI NEL PIANO STRATEGICONAZIONALEPER LA MITIGAZIONE DEL RISCHIOIDROGEOLOGICO.L. 179/2002, ART. 16.(RIF. S/UPB05.2.030 - CAP. 8615).	B8615_S	SPESE PER L'ATTUAZIONE DEL PIANO STRATEGICO NAZIONALE PER LA MITIGAZIONE DEL RISCHIO IDROGEOLOGICO.L. 179/2002, ART. 16.(RIF. E - CAP. 1447)INCARICHI PROFESSIONALI PER REALIZZ. INVEST.	-		-	-	-	-	7.706,86	7.706,86	7.706,86
01430_E	FONDI PER INTERVENTI DI MANUTENZIONE ORDINARIAESTRAORDINARIA SU CORSI D'ACQUA NONCLASSIFICATILEGGE 183/89	08616_S	SPESE PER LA PROGETTAZIONE DI INTERVENTIFINALIZ-ZATI ALLA MESSA IN SICUREZZA DI AREE ARISCHIOIDROGEOLOGICO. LEGGE 183/89.	102.746,85		-	-	-	-	-	-	102.746,85
01430_E	FONDI PER INTERVENTI DI MANUTENZIONE ORDINARIAESTRAORDINARIA SU CORSI D'ACQUA NONCLASSIFICATILEGGE 183/89	08953_S	SPESE PER INTERVENTI DI MANUTENZIONE ORDINARIAESTRAORDINARIA SU CORSI D'ACQUA NONCLASSIFICATI-LEGGE 183/89-DECRETO DIR.GEN.DIFESADEL SUOLON.495/99-	1.368,62		-	-	-	-	-	-	1.368,62
01859_E	FONDO PER ACCORDO DI PROGRAMMA QUADRO IN MATERIADIDIFESA DEL SUOLO (LEGGE 183/89).	08624/3996_S	ACCORDO DI PROGRAMMA QUADRO IN MATERIA DIDIFESADEL SUOLO.-FINANZIAMENTO CON FONDIL.183/89-(RIF. E/UPB 4.03.006 - CAP. 1859).	695.828,67	544.548,97	-	163.364,69	381.184,28	-	-	- 0,00	151.279,70
01859_E	FONDO PER ACCORDO DI PROGRAMMA QUADRO IN MATERIADIDIFESA DEL SUOLO (LEGGE 183/89).	B8624/3996_S	ACCORDO DI PROGRAMMA QUADRO IN MATERIA DI DIFESADELSUOLO.-FINANZIAMENTO CON FONDIL.183/89-(RIF. E1859 -INCARICHI PROF. PER INVEST.	732,16		-	-	-	-	1.000,00	1.000,00	1.732,16

01851_E	FONDI DELLA PRESIDENZA DEL CONSIGLIO DEI MINISTRIPER IL FINANZIAMENTO DEI PROGETTI DI INTERVENTO CONSEGUENTI AGLI EVENTI METEREOLOGICI AVVERSI 2005- II E III PIANO DI INTERVENTO OCDPC N.89/2013 E N.140/2014-GIA' CONTABILITA' SPECIALE N.3338 -CONTRINV. DA	08653_S	OPCM 3609/2007 ORDINANZA COMMISSARIO DELEGATO 64/2007. OCDPC 89/2013. EVENTI METEREOLOGICI AVVERSI005. PIANI DI INTERVENTO EROSIONE SPONDALE/OFFICIOSITA' IDRAULICA - GIA' CONTABILITA' SPECIALE N.3338 - CONTRIBUTI INVESTIMENTI AMM. LOCALI .(RIF. CAP.01851_E).	213.625,07		-	-	-	-	-	-	213.625,07
01851_E	FONDI DELLA PRESIDENZA DEL CONSIGLIO DEI MINISTRIPER IL FINANZIAMENTO DEI PROGETTI DI INTERVENTO CONSEGUENTI AGLI EVENTI METEREOLOGICI AVVERSI 2005- II E III PIANO DI INTERVENTO OCDPC N.89/2013 E N.140/2014-GIA' CONTABILITA' SPECIALE N.3338 -CONTRINV. DA	A8653_S	OPCM 3609/2007 ORDINANZA COMMISSARIO DELEGATO 64/2007. OCDPC 89/2013. EVENTI METEREOLOGICI AVVERSI005. PIANI DI INTERVENTO EROSIONE SPONDALE/OFFICIOSITA' IDRAULICA - GIA' CONTABILITA' SPECIALE N.3BENI IMMOBILI(RIF. CAP.01851_E).	38.490,18		-	-	-	- 91,64	-	-	38.581,82
01851_E	FONDI DELLA PRESIDENZA DEL CONSIGLIO DEI MINISTRIPER IL FINANZIAMENTO DEI PROGETTI DI INTERVENTO CONSEGUENTI AGLI EVENTI METEREOLOGICI AVVERSI 2005- II E III PIANO DI INTERVENTO OCDPC N.89/2013 E N.140/2014-GIA' CONTABILITA' SPECIALE N.3338 -CONTRINV. DA	B8653_S	OPCM 3609/2007 ORDINANZA COMMISSARIO DELEGATO 64/2007. OCDPC 89/2013. EVENTI METEREOLOGICI AVVERSI005. PIANI DI INTERVENTO EROSIONE SPONDALE/OFFICIOSITA' IDRAULICA - GIA' CONTABILITA' SPECIALE N.3INCARICHI PROFESSIONALI PER REALIZZ. INVEST.(RIF. CAP.01851_E).	6.500,00		-	-	-	-	-	-	6.500,00

01984_E	FONDI DELLA PRESIDENZA DEL CONSIGLIO DEIMINISTRI,DIPARTIMENTO DELLA PROTEZIONE CIVILE PERINTERVEN-TI STRUTTURALI SU EDIFICI DI INTERESSESTRATEGICO,OPERE INFRASTRUTTURALI E EDIFICIPRIVATI. ART. 2,L. B) E C) OPCMN.3907/2010-52/2013 L. 24/06/2009,N. 77.	08877_S	SPESE PER INTERVENTI STRUTTURALI SU EDIFICI DIIN-TERESSE STRATEGICO E OPERE INFRASTRUTTURALI.ART.2, LETT. B) DELL'OPCM N. 3907/2010, OPCM N52/2013 L. 24/06/2009,N. 77.(RIF. E/UPB 4.03.001 -CAP. 1984)	6.991.762,69	4.750.301,82	-	208.724,09	4.541.577,73	-	27.987,93	27.987,93	2.269.448,80
01984_E	FONDI DELLA PRESIDENZA DEL CONSIGLIO DEIMINISTRI,DIPARTIMENTO DELLA PROTEZIONE CIVILE PERINTERVEN-TI STRUTTURALI SU EDIFICI DI INTERESSESTRATEGICO,OPERE INFRASTRUTTURALI E EDIFICIPRIVATI. ART. 2,L. B) E C) OPCMN.3907/2010-52/2013 L. 24/06/2009,N. 77.	08878_S	SPESE PER INTERVENTI STRUTTURALI SU EDIFICIPRIVA-TI. ART. 2, LETT. C) DELL'OPCM N. 3907/2010,OPCMN. 52/2013 - LEGGE 24/06/2009, N. 77.(RIF.E/UPB 4.03.001 - CAP. 1984) - AMM.NI LOCALI	6.101.706,25		-	-	-	-	323.059,63	323.059,63	6.424.765,88
01857_E	FONDI DI CUI ALLE DELIBERE CIPE N. 20/2004 EN.17/2003 PER L'ACCORDO DI PROGRAMMA QUADRO INMATE-RIA DI DIFESA DEL SUOLO. PRIMO ATTOINTEGRATIVO.	08626/3905_S	SPESE PER ACCORDO DI PROGRAMMA QUADRO IN MATERIADIDIFESA DEL SUOLO - PRIMO ATTO INTEGRATIVO.FONDIDELIBERE CIPE N. 17/2003 E N. 20/2004.-TRASFERIMENTO FONDI ALLA PROVINCIA DI PERUGIA.DELIBERA CIPE N. 20/2004 -	15,58		-	-	-	-	-	-	15,58
01857_E	FONDI DI CUI ALLE DELIBERE CIPE N. 20/2004 EN.17/2003 PER L'ACCORDO DI PROGRAMMA QUADRO INMATE-RIA DI DIFESA DEL SUOLO. PRIMO ATTOINTEGRATIVO.	08626/3906_S	SPESE PER ACCORDO DI PROGRAMMA QUADRO IN MATERIADIDIFESA DEL SUOLO - PRIMO ATTO INTEGRATIVO.FONDIDELIBERE CIPE N. 17/2003 E N. 20/2004.-TRASFERIMENTO FONDI AL COMUNE DI CASCIA. DELIBE-RA CIPE N. 20/2004 -	46,53		-	-	-	-	-	-	46,53

01857_E	FONDI DI CUI ALLE DELIBERE CIPE N. 20/2004 EN.17/2003 PER L'ACCORDO DI PROGRAMMA QUADRO INMATE-RIA DI DIFESA DEL SUOLO. PRIMO ATTOINTEGRATIVO.	08626/3907_S	SPESE PER ACCORDO DI PROGRAMMA QUADRO IN MATERIADIDIFESA DEL SUOLO - PRIMO ATTO INTEGRATIVO.FONDIDELIBERE CIPE N. 17/2003 E N.20/2004.-TRASFERIMENTO FONDI AL CONSORZIO DIBONIFICAZIONE UMBRA. DELIBERA CIPE N. 17/2003-	-		-	-	-	-	100.555,65	100.555,65	100.555,65
01934_E	FONDI PER ACCORDO DI PROGRAMMA QUADRO IN MATERIADIRIQUALIFICAZIONE URBANA.DELIBERE CIPE N. 138/00N.36/02, N. 17/03 E N. 20/04.(RIF. CAP. 7004_S, CAP. 9687_S).	09026_S	PROGETTO SISTEMA INTEGRATO TURISMO, AMBIENTE,CUL-TURA (PIAT) - VALORIZZAZIONE RISORSEAMBIENTALI.FINANZIAMENTO FONDI DELIBERE CIPEN.84/00,N.138/00N. 36/02 - QUOTA EVENTI SISMICI.	62.450,74		-	-	-	-	-	-	62.450,74
01934_E	FONDI PER ACCORDO DI PROGRAMMA QUADRO IN MATERIADIRIQUALIFICAZIONE URBANA.DELIBERE CIPE N. 138/00N.36/02, N. 17/03 E N. 20/04.(RIF. CAP. 7004_S, CAP. 9687_S).	F9687_S	ACCORDO DI PROGRAMMA QUADRO PER LA REALIZZAZIONEDIINFRASTRUTTURE AREE INDUSTRIALI. FINANZIAMENTOCONFONDI DELIBERE CIPE N. 135/99, N.142/99 E 3/06 - INCARICHI PROF.LI PER INVESTIMENTI	-		17.931,02	17.931,02	-	-	-	-	-
01934_E	FONDI PER ACCORDO DI PROGRAMMA QUADRO IN MATERIADIRIQUALIFICAZIONE URBANA.DELIBERE CIPE N. 138/00N.36/02, N. 17/03 E N. 20/04.(RIF. CAP. 7004_S, CAP. 9687_S).	D9526_S	PROGETTO MOBILITA' E RETE DI TRASPORTO - PIAT-FINANZIAMENTO CON FONDI DELIBERE CIPE N. 84/00,N.138/00 E N. 36/02. QUOTA EVENTI SISMICI.-CONTRIB. INVESTIM. IMPRESE CONTROLLATE	56,07		-	-	-	-	-	-	56,07
02212_E	RISORSE DEL MINISTERO DELL'AMBIENTE, D.M. N. 271 DEL 13/11/2014, APPROVAZIONE DEL PIANO STRAORDINARIO DI TUTELA E GESTIONE DELLA RISORSA IDRICA DI CUIALL' ART. 1, C. 112, L.147/2013 - CONTR. AGLI INVESTIMENTI DA AMM. CENTRALI.(RIF. CAP.8511_S)	08511_S	ACCORDO DI PROGRAMMA QUADRO IN MATERIA DI TUTELA DELLE ACQUE E GESTIONE INTEGRATA DELLE RISORSE IDRICHE - ACCORDO INTEGRATIVO PER L'ATTUAZIONE DEL PIANO STRAORDINARIO DI TUTELA E GESTIONE DELLA RISORSA IDRICA - L.147/2013, ART.1, COMMA 112 - CONTRIBUTI AGLI INV. A AMM. LOCALI. (RIF. CAP. 02212_E).	-		681.614,00	-	-	-	1.197.000,00	1.878.614,00	1.878.614,00

02212_E	RISORSE DEL MINISTERO DELL'AMBIENTE, D.M. N. 271 DEL 13/11/2014, APPROVAZIONE DEL PIANO STRAORDINARIO DI TUTELA E GESTIONE DELLA RISORSA IDRICA DI CUIALL' ART. 1, C. 112, L.147/2013 - CONTR. AGLI INVESTIMENTI DA AMM. CENTRALI.(RIF. CAP.8511_S)	A8511_S	ACCORDO DI PROGRAMMA QUADRO IN MATERIA DI TUTELA DELLE ACQUE E GESTIONE INTEGRATA DELLE RISORSE IDRICHE - ACCORDO INTEGRATIVO PER L'ATTUAZIONE DEL PIANO STRAORDINARIO DI TUTELA E GESTIONE DELLA RISORSA IDRICA - L.147/2013, ART.1, COMMA 112 - CONTRIBUTI AGLI INV. A ALTRE IMPRESE. (RIF. CAP. 02212_E)	-		1.116.000,00	752.825,73	-	-	140.213,82	-	363.174,27	503.388,09
03002_E	MINISTERO AMBIENTE, ACCORDO DI COLLABORAZIONE DEL 11/12/2018 PER LO SVILUPPO SOSTENIBILE - (RIF. CAP. 06801_S)	06801_S	ACCORDO DI COLLABORAZIONE MINISTERO AMBIENTE REGIONE DEL 11/12/2018 PER LO SVILUPPO SOSTENIBILE - - (RIF. CAP. 03002_E) - CONTRIBUTI AGLI INVESTIMENTI A AMMINISTRAZIONI LOCALI	-		9.600,00	9.600,00	-	-	-	-	-	-
03002_E	MINISTERO AMBIENTE, ACCORDO DI COLLABORAZIONE DEL 11/12/2018 PER LO SVILUPPO SOSTENIBILE - (RIF. CAP. 06801_S)	A6801_S	ACCORDO DI COLLABORAZIONE MINISTERO AMBIENTE REGIONE DEL 11/12/2018 PER LO SVILUPPO SOSTENIBILE - - (RIF. CAP. 03002_E) - SOFTWARE	-		17.600,00	17.600,00	-	-	-	-	-	-
03002_E	MINISTERO AMBIENTE, ACCORDO DI COLLABORAZIONE DEL 11/12/2018 PER LO SVILUPPO SOSTENIBILE - (RIF. CAP. 06801_S)	B6801_S	ACCORDO DI COLLABORAZIONE MINISTERO AMBIENTE REGIONE DEL 11/12/2018 PER LO SVILUPPO SOSTENIBILE - - (RIF. CAP. 03002_E) - INCARICHI PROFESSIONALIPER LA REALIZZAZIONE DI INVESTIMENTI	-		133.200,76	133.200,76	-	-	-	-	-	-
03002_E	MINISTERO AMBIENTE, ACCORDO DI COLLABORAZIONE DEL 11/12/2018 PER LO SVILUPPO SOSTENIBILE - (RIF. CAP. 06801_S)	C6801_S	ACCORDO DI COLLABORAZIONE MINISTERO AMBIENTE REGIONE DEL 11/12/2018 PER LO SVILUPPO SOSTENIBILE - - (RIF. CAP. 03002_E) - HARDWARE	-		8.020,04	-	8.020,04	-	-	-	-

01425_E	FONDI PER CONTRIBUTI TRENTENNALI INANNUALITA',SE-MESTRALITA'O RATE COSTANTI AIPROPRIETARI CHE PROVVEDONO ALLARICOSTRUZIONE/RIPARAZIONE DEI LORO FABBRICATIDISTRUTTI O DANNEGGIATI DALLA GUERRA.(RIF. S/UPB03.2.002 - CAP. 9165).	A9165_S	CONTRIBUTI TRENTENNALI IN ANNUALITA',SEMESTRALITA'O RATE COSTANTI AI PROPRIETARI CHE PROVVEDONO ALLARICOSTRUZIONE/RIPARAZIONE DEI LORO FABBRICAI DISTRUTTI O DANNEGGIATI DALLA GUERRA. CONTR.INV.IMPRESE(RIF. E/UPB 4.03.006 - CAP. 1425).	247,25		-	-	-	-	-	-	247,25
01425_E	FONDI PER CONTRIBUTI TRENTENNALI INANNUALITA',SE-MESTRALITA'O RATE COSTANTI AIPROPRIETARI CHE PROVVEDONO ALLARICOSTRUZIONE/RIPARAZIONE DEI LORO FABBRICATIDISTRUTTI O DANNEGGIATI DALLA GUERRA.(RIF. S/UPB03.2.002 - CAP. 9165).	A9165/8021_S	CONTRIBUTI TRENTENNALI IN ANNUALITA',SEMESTRALITA'A RATE COSTANTI AI PROPRIETARI CHE PROVVEDONOALL ARICOSTRUZIONE/RIPARAZIONE DEI LORO FABBRICATIDISTRUTTI O DANNEGGIATI DALLA GUERRA. CONTR.INV.IMPRESE. RIF. CAP. 1425_E)	2.065,82		-	-	-	-	-	-	2.065,82
02082_E	FONDI PER APQ IN MATERIA DI RICERCA. DELIBERACIPEN. 17/03.	09257_S	SPESE PER APQ IN MATERIA DI RICERCA - (RISORSEUMANE) - DELIBERA CIPE N. 17/03.	4.424,11		-	-	-	-	-	-	4.424,11
02082_E	FONDI PER APQ IN MATERIA DI RICERCA. DELIBERACIPEN. 17/03.	09545_S	SPESE PER APQ IN MATERIA DI RICERCA - (SISTEMAPRODUTTIVO) - DELIBERA CIPE N. 17/03.	5.562,85		-	-	-	-	-	-	5.562,85
02082_E	FONDI PER APQ IN MATERIA DI RICERCA. DELIBERACIPEN. 17/03.	09547_S	SPESE PER APQ SVILUPPO LOCALE - INTERVENTI PERLARICERCA - DELIBERA CIPE N. 17/03.	125.580,11		-	-	-	-	-	-	125.580,11
00568_E	RISORSE PER LA REALIZZAZIONE DEL PROGETTOTURISMOVERDE IN UMBRIA TRASFERITE DALLA PRESIDENZADELCONSIGLIO DEI MINISTRI - DECRETO 10/06/2012, N.24(RIF. S/UPB 09.2.001 - CAP. 9285)	09285_S	SPESE PER LA REALIZZAZIONE DEL PROGETTOTURISMOVERDE IN UMBRIA FINANZIATO DALLA PRESIDENZADELCONSIGLIO DEI MINISTRI - DECRETO 10/06/2012, N.24(RIF. E/UPB 4.03.009 - CAP. 568)- IMPOSTAPUBBLICITA'	270.000,00		-	-	-	-	-	-	270.000,00

00568_E	RISORSE PER LA REALIZZAZIONE DEL PROGETTOTURISMOVERDE IN UMBRIA TRASFERITE DALLA PRESIDENZADELCONSIGLIO DEI MINISTRI - DECRETO 10/06/2012, N.24(RIF. S/UPB 09.2.001 - CAP. 9285)	D9285_S	SPESE PER LA REALIZZAZIONE DEL PROGETTOTURISMOVERDE IN UMBRIA FINANZIATO DALLA PRESIDENZADELCONSIGLIO DEI MINISTRI - DECRETO 10/06/2012, N.24(RIF. E/UPB 4.03.009 - CAP. 568)-EVENTI PUBBLICITA'	19.296,00		-	-	-	-	-	-	19.296,00
00568_E	RISORSE PER LA REALIZZAZIONE DEL PROGETTOTURISMOVERDE IN UMBRIA TRASFERITE DALLA PRESIDENZADELCONSIGLIO DEI MINISTRI - DECRETO 10/06/2012, N.24(RIF. S/UPB 09.2.001 - CAP. 9285)	J9285_S	SPESE PER LA REALIZZAZIONE DEL PROGETTOTURISMOVERDE IN UMBRIA FINANZIATO DALLA PRESIDENZADELCONSIGLIO DEI MINISTRI - DECRETO 10/06/2012, N.24(RIF. E/UPB 4.03.009 - CAP. 568)-TRASFERIM.CORRENTI IMPRESE CONTROLLATE	18.000,00		-	-	-	-	-	-	18.000,00
A0568_E	RISORSE PER LA REALIZZAZIONE DEL PROGETTO TURISMOVERDE IN UMBRIA TRASFERITE DALLA PRESIDENZA DELDELCONSIGLIO DEI MINISTRI - DECRETO 10/06/2012, N.24. -TRASF. CORRENTI DA AMM. CENTRALI(RIF. CAP. 9285_S)	D9285_S	SPESE PER LA REALIZZAZIONE DEL PROGETTOTURISMOVERDE IN UMBRIA FINANZIATO DALLA PRESIDENZADELCONSIGLIO DEI MINISTRI - DECRETO 10/06/2012, N.24(RIF. E/UPB 4.03.009 - CAP. 568)-EVENTI PUBBLICITA'	0,50		-	-	-	-	-	-	0,50
A0568_E	RISORSE PER LA REALIZZAZIONE DEL PROGETTO TURISMOVERDE IN UMBRIA TRASFERITE DALLA PRESIDENZA DELDELCONSIGLIO DEI MINISTRI - DECRETO 10/06/2012, N.24. -TRASF. CORRENTI DA AMM. CENTRALI(RIF. CAP. 9285_S)	J9285_S	SPESE PER LA REALIZZAZIONE DEL PROGETTOTURISMOVERDE IN UMBRIA FINANZIATO DALLA PRESIDENZADELCONSIGLIO DEI MINISTRI - DECRETO 10/06/2012, N.24(RIF. E/UPB 4.03.009 - CAP. 568)-TRASFERIM.CORRENTI IMPRESE CONTROLLATE	3,10		-	-	-	-	-	-	3,10
00569_E	RISORSE PER LA REALIZZAZIONE DEL PROGETTOINNOVAZIONE DEL PRODOTTO UMBRIA FINANZIATO DALLAPRESIDENZA DEL CONSIGLIO DEI MINISTRI - DECRETO10/06/2012, N. 23(Rif. S/UPB 09.2.001 -Cap. 9286)	09286_S	SPESE PER LA REALIZZAZIONE DEL PROGETTOINNOVAZIONE DEL PRODOTTO UMBRIA FINANZIATO DALLAPRESIDENZADEL CONSGIGLIO DEI MINISTRI-DECRETO10/06/2012 N23(RIF. E/UPB 4.03.009 - CAP.569) -IMPOSTA PUBBLICITA'	278.085,80		-	-	-	-	-	-	278.085,80

00569_E	RISORSE PER LA REALIZZAZIONE DEL PROGETTOINNOVAZIONE DEL PRODOTTO UMBRIA FINANZIATO DALLAPRESIDENZA DEL CONSIGLIO DEI MINISTRI - DECRETO10/06/2012, N. 23(Rif. S/UPB 09.2.001 -Cap. 9286)	G9286_S	SPESE PER LA REALIZZAZIONE DEL PROGETTOINNOVAZIONE DEL PRODOTTO UMBRIA FINANZIATO DALLAPRESIDENZADEL CONSGIGLIO DEI MINISTRI-DECRETO10/06/2012 N23(RIF. E/UPB 4.03.009 - CAP.569) -PRESTAZ. PROF.LI E SPECIALISTICHE	4.021,57		-	-	-	-	-	-	4.021,57
A0569_E	RISORSE PER LA REALIZZAZIONE DEL PROGETTO INNOVAZIONE DEL PRODOTTO UMBRIA FINANZIATO DALLAPRESIDENZADEL CONSIGLIO DEI MINISTRI - DECRETO 10/06/2012, N. 23- TRASF. CORRENTI DA AMMINISTRAZIONI CENTRALI(Rif. CAP. 9286_S)	D9286_S	SPESE PER LA REALIZZAZIONE DEL PROGETTOINNOVAZIONE DEL PRODOTTO UMBRIA FINANZIATO DALLAPRESIDENZADEL CONSGIGLIO DEI MINISTRI-DECRETO10/06/2012 N23(RIF. E/UPB 4.03.009 - CAP.569) -EVENTI PUBBLICITA'	110,90		-	-	-	-	-	-	110,90
A0569_E	RISORSE PER LA REALIZZAZIONE DEL PROGETTO INNOVAZIONE DEL PRODOTTO UMBRIA FINANZIATO DALLAPRESIDENZADEL CONSIGLIO DEI MINISTRI - DECRETO 10/06/2012, N. 23- TRASF. CORRENTI DA AMMINISTRAZIONI CENTRALI(Rif. CAP. 9286_S)	J9286_S	SPESE PER LA REALIZZAZIONE DEL PROGETTOINNOVAZIONE DEL PRODOTTO UMBRIA FINANZIATO DALLAPRESIDENZADEL CONSGIGLIO DEI MINISTRI-DECRETO10/06/2012 N23(RIF. E/UPB 4.03.009 - CAP.569) -TRASFERIM. CORRENTI IMPRESE CONTROLLATE	363,24		-	-	-	-	-	-	363,24
02353_E	FONDO DI COFINANZIAMENTO DELL'OFFERTA TURISTICAAISENSI DELL'ART.6 DELLA LEGGE 135/2001.	D9303_S	FONDO DI COFINANZIAMENTO DELL'OFFERTA TURISTICAAISENSI DELL'ART.6 DELLA LEGGE 135/2001. - EVENTI PUBBLICITA'	926.606,00		-	-	-	-	-	-	926.606,00
02353_E	FONDO DI COFINANZIAMENTO DELL'OFFERTA TURISTICAAISENSI DELL'ART.6 DELLA LEGGE 135/2001.	G9303_S	FONDO DI COFINANZIAMENTO DELL'OFFERTA TURISTICAAISENSI DELL'ART.6 DELLA LEGGE 135/2001. - PRESTAZ.PROF.LI E SPECIALISTICHE	970,03		-	-	-	-	-	-	970,03
02353_E	FONDO DI COFINANZIAMENTO DELL'OFFERTA TURISTICAAISENSI DELL'ART.6 DELLA LEGGE 135/2001.	J9303_S	FONDO DI COFINANZIAMENTO DELL'OFFERTA TURISTICAAISENSI DELL'ART.6 DELLA LEGGE 135/2001. - TRASFERIM. CORRENTI IMPRESE CONTROLLATE	2.000,00		-	-	-	-	-	-	2.000,00

02353_E	FONDO DI COFINANZIAMENTO DELL'OFFERTA TURISTICAAISENSI DELL'ART.6 DELLA LEGGE 135/2001.	L9303_S	FONDO DI COFINANZIAMENTO DELL'OFFERTA TURISTICAAISENSI DELL'ART.6 DELLA LEGGE 135/2001. - TRASFERIM. CORRENTI AMM.NI CENTRALI	3.144,90		-	-	-	-	-	-	3.144,90
02353_E	FONDO DI COFINANZIAMENTO DELL'OFFERTA TURISTICAAISENSI DELL'ART.6 DELLA LEGGE 135/2001.	N9303_S	FONDO DI COFINANZIAMENTO DELL'OFFERTA TURISTICAAISENSI DELL'ART.6 DELLA LEGGE 135/2001. - CONTRIBUTI INVESTIMENTI IMPRESE	283.783,97		-	-	-	-	-	-	283.783,97
02354_E	FONDO DI COFINANZIAMENTO DELL'OFFERTA TURISTICA AISENSI DELL'ART. 5 DELLA LEGGE 135/2001.(RIF. CAP.9304).	D9304_S	COFINANZIAMENTO DELL'OFFERTA TURISTICA AISENSIDELL'ART.5 DELLA LEGGE 135/2001.(RIF. E/UPB4.03.009 - CAP. 2354). - EVENTI PUBBLICITA'	93.685,82		-	-	-	-	-	-	93.685,82
02354_E	FONDO DI COFINANZIAMENTO DELL'OFFERTA TURISTICA AISENSI DELL'ART. 5 DELLA LEGGE 135/2001.(RIF. CAP.9304).	G9304_S	COFINANZIAMENTO DELL'OFFERTA TURISTICA AISENSIDELL'ART.5 DELLA LEGGE 135/2001.(RIF. E/UPB4.03.009 - CAP. 2354). -PRESTAZ. PROF.LI ESPECIALISTICHE	50.297,95		-	-	-	-	-	-	50.297,95
01883_E	FONDI PROVENIENTI DALLA PRESIDENZA DELCONSIGLIODEI MINISTRI PER IL FINANZIAMENTO DELLEFUNZIONIIN MATERIA DI INDUSTRIA, COMMERCIO EARTIGIANATOD.LGS 112/98.(RIF. S/UPB 08.2.002 - CAP. 9394).	09394_S	FONDO UNICO REGIONALE PER LE ATTIVITA' PRODUTTIVEINDUSTRIALI - ART. 48 L.R. 2.3.99 N. 3 (RIF.CAP.01883_E - 02939_E) CONTRIBUTI INVESTIMENTI IMPRESE	11.017.794,68	1.000.000,00	-	386.872,39	-	-	2.402.419,84	3.015.547,45	13.033.342,13
01883_E	FONDI PROVENIENTI DALLA PRESIDENZA DELCONSIGLIODEI MINISTRI PER IL FINANZIAMENTO DELLEFUNZIONIIN MATERIA DI INDUSTRIA, COMMERCIO EARTIGIANATOD.LGS 112/98.(RIF. S/UPB 08.2.002 - CAP. 9394).	A9394_S	FONDO UNICO REGIONALE PER LE ATTIVITA' PRODUTTIVEINDUSTRIALI - ART. 48 L.R. 2.3.99 N. 3 (RIF. CAP.01883_E - 02939_E) - TRASFER. C/CAPITALE ALLEIMPRESE	1.710.707,12		-	-	-	-	-	-	1.710.707,12

01883_E	FONDI PROVENIENTI DALLA PRESIDENZA DELCONSIGLIODEI MINISTRI PER IL FINANZIAMENTO DELLEFUNZIONIIN MATERIA DI INDUSTRIA, COMMERCIO EARTIGIANATOD.LGS 112/98.(RIF. S/UPB 08.2.002 - CAP. 9394).	B9394_S	FONDO UNICO REGIONALE PER LE ATTIVITA' PRODUTTIVEINDUSTRIALI - ART. 48 L.R. 2.3.99 N. 3 (RIF. CAP.01883_E - 02939_E) - TRASFER. C/CAPITALE ALLEAMM.NI LOCALI	700.000,00		-	-	-	-	-	-	700.000,00
01883_E	FONDI PROVENIENTI DALLA PRESIDENZA DELCONSIGLIODEI MINISTRI PER IL FINANZIAMENTO DELLEFUNZIONIIN MATERIA DI INDUSTRIA, COMMERCIO EARTIGIANATOD.LGS 112/98.(RIF. S/UPB 08.2.002 - CAP. 9394).	C9394_S	FONDO UNICO REGIONALE PER LE ATTIVITA' PRODUTTIVEINDUSTRIALI - ART. 48 L.R. 2.3.99 N. 3 (RIF. CAP.01883_E - 02939_E). - TRASFER. CORRENTI AMM.NILOCALI	842.094,50		-	-	-	-	-	-	842.094,50
01883_E	FONDI PROVENIENTI DALLA PRESIDENZA DELCONSIGLIODEI MINISTRI PER IL FINANZIAMENTO DELLEFUNZIONIIN MATERIA DI INDUSTRIA, COMMERCIO EARTIGIANATOD.LGS 112/98.(RIF. S/UPB 08.2.002 - CAP. 9394).	D9394_S	FONDO UNICO REGIONALE PER LE ATTIVITA' PRODUTTIVEINDUSTRIALI - ART. 48 L.R. 2.3.99 N. 3(RIF. CAP.01883_E - 02939_E) - TRASFER. CORRENTI IMPRESE	673.603,00		-	-	-	-	-	-	673.603,00
01883_E	FONDI PROVENIENTI DALLA PRESIDENZA DELCONSIGLIODEI MINISTRI PER IL FINANZIAMENTO DELLEFUNZIONIIN MATERIA DI INDUSTRIA, COMMERCIO EARTIGIANATOD.LGS 112/98.(RIF. S/UPB 08.2.002 - CAP. 9394).	E9394_S	FONDO UNICO REGIONALE PER LE ATTIVITA' PRODUTTIVEINDUSTRIALI - ART. 48 L.R. 2.3.99 N. 3(RIF. CAP.01883_E - 02939_E) - PRESTAZ. PROF.LI ESPECIALISTICHE	1.392.602,91		-	-	-	-	-	-	1.392.602,91
01883_E	FONDI PROVENIENTI DALLA PRESIDENZA DELCONSIGLIODEI MINISTRI PER IL FINANZIAMENTO DELLEFUNZIONIIN MATERIA DI INDUSTRIA, COMMERCIO EARTIGIANATOD.LGS 112/98.(RIF. S/UPB 08.2.002 - CAP. 9394).	F9394_S	FONDO UNICO REGIONALE PER LE ATTIVITA' PRODUTTIVEINDUSTRIALI - ART. 48 L.R. 2.3.99 N. 3(RIF. CAP.01883_E - 02939_E) - ALTRI SERVIZI	981.798,36		-	-	-	-	1.000.000,00	1.000.000,00	1.981.798,36

01883_E	FONDI PROVENIENTI DALLA PRESIDENZA DELCONSIGLIODEI MINISTRI PER IL FINANZIAMENTO DELLEFUNZIONIIN MATERIA DI INDUSTRIA, COMMERCIO EARTIGIANATOD.LGS 112/98.(RIF. S/UPB 08.2.002 - CAP. 9394).	H9394_S	FONDO UNICO REGIONALE PER LE ATTIVITA' PRODUTTIVEINDUSTRIALI - ART. 48 L.R. 2.3.99 N. 3 (RIF. CAP.01883_E - 02939_E) - INCR. ALTRE ATT. FIN.ALRE IMPR.	3.980,00		-	-	-	-	-	-	3.980,00
02939_E	ENTRATE DERIVANTI DAI RIVERSAMENTI DI SOGGETTI PUBBLICI E/O PRIVATI AI SENSI DELL'ART. 11 DELLA L.R.3/2016 DA DESTINARE AL "FONDO UNICO PER LE ATTIVITA' PRODUTTIVE" DI CUI ALL'ART. 48 L.R. 3/1999- ALTRE ENTRATE CORRENTI N.A.C. - (RIF. CAP. 9394_S)	09394_S	FONDO UNICO REGIONALE PER LE ATTIVITA' PRODUTTIVEINDUSTRIALI - ART. 48 L.R. 2.3.99 N. 3 (RIF.CAP.01883_E - 02939_E) CONTRIBUTI INVESTIMENTI IMPRESE	4.010.272,93		-	-	-	-	-	-	4.010.272,93
02939_E	ENTRATE DERIVANTI DAI RIVERSAMENTI DI SOGGETTI PUBBLICI E/O PRIVATI AI SENSI DELL'ART. 11 DELLA L.R.3/2016 DA DESTINARE AL "FONDO UNICO PER LE ATTIVITA' PRODUTTIVE" DI CUI ALL'ART. 48 L.R. 3/1999- ALTRE ENTRATE CORRENTI N.A.C. - (RIF. CAP. 9394_S)	C9394_S	FONDO UNICO REGIONALE PER LE ATTIVITA' PRODUTTIVEINDUSTRIALI - ART. 48 L.R. 2.3.99 N. 3 (RIF. CAP.01883_E - 02939_E). - TRASFER. CORRENTI AMM.NILOCALI	98.774,82		-	-	-	-	-	-	98.774,82
02939_E	ENTRATE DERIVANTI DAI RIVERSAMENTI DI SOGGETTI PUBBLICI E/O PRIVATI AI SENSI DELL'ART. 11 DELLA L.R.3/2016 DA DESTINARE AL "FONDO UNICO PER LE ATTIVITA' PRODUTTIVE" DI CUI ALL'ART. 48 L.R. 3/1999- ALTRE ENTRATE CORRENTI N.A.C. - (RIF. CAP. 9394_S)	D9394_S	FONDO UNICO REGIONALE PER LE ATTIVITA' PRODUTTIVEINDUSTRIALI - ART. 48 L.R. 2.3.99 N. 3(RIF. CAP.01883_E - 02939_E) - TRASFER. CORRENTI IMPRESE	82.308,12		-	-	-	-	-	-	82.308,12

02939_E	ENTRATE DERIVANTI DAI RIVERSAMENTI DI SOGGETTI PUBBLICI E/O PRIVATI AI SENSI DELL'ART. 11 DELLA L.R.3/2016 DA DESTINARE AL "FONDO UNICO PER LE ATTIVITA' PRODUTTIVE" DI CUI ALL'ART. 48 L.R. 3/1999- ALTRE ENTRATE CORRENTI N.A.C. - (RIF. CAP. 9394_S)	F9394_S	FONDO UNICO REGIONALE PER LE ATTIVITA' PRODUTTIVEINDUSTRIALI - ART. 48 L.R. 2.3.99 N. 3(RIF. CAP.01883_E - 02939_E) - ALTRI SERVIZI	9.900,00		366.000,00	366.000,00	-	-	-	-	9.900,00
02939_E	ENTRATE DERIVANTI DAI RIVERSAMENTI DI SOGGETTI PUBBLICI E/O PRIVATI AI SENSI DELL'ART. 11 DELLA L.R.3/2016 DA DESTINARE AL "FONDO UNICO PER LE ATTIVITA' PRODUTTIVE" DI CUI ALL'ART. 48 L.R. 3/1999- ALTRE ENTRATE CORRENTI N.A.C. - (RIF. CAP. 9394_S)	G9394_S	FONDO UNICO REGIONALE PER LE ATTIVITA' PRODUTTIVEINDUSTRIALI - ART. 48 L.R. 2.3.99 N. 3 (RIF. CAP.01883_E - 02939_E) - EVENTIPUBBLICITA'	16.557,00		256.989,80	256.989,80	-	-	-	-	16.557,00
02939_E	ENTRATE DERIVANTI DAI RIVERSAMENTI DI SOGGETTI PUBBLICI E/O PRIVATI AI SENSI DELL'ART. 11 DELLA L.R.3/2016 DA DESTINARE AL "FONDO UNICO PER LE ATTIVITA' PRODUTTIVE" DI CUI ALL'ART. 48 L.R. 3/1999- ALTRE ENTRATE CORRENTI N.A.C. - (RIF. CAP. 9394_S)	M9394_S	FONDO UNICO REGIONALE PER LE ATTIVITA' PRODUTTIVEINDUSTRIALI - ART. 48 L.R. 2.3.99 N. 3 - TRASF.CORR. IST. SOC. PRIVATE (RIF. CAP.01883_E - 02939_E)	4.500,00		-	-	-	-	-	-	4.500,00
02939_E	ENTRATE DERIVANTI DAI RIVERSAMENTI DI SOGGETTI PUBBLICI E/O PRIVATI AI SENSI DELL'ART. 11 DELLA L.R.3/2016 DA DESTINARE AL "FONDO UNICO PER LE ATTIVITA' PRODUTTIVE" DI CUI ALL'ART. 48 L.R. 3/1999- ALTRE ENTRATE CORRENTI N.A.C. - (RIF. CAP. 9394_S)	I9394_S	FONDO UNICO REGIONALE PER LE ATTIVITA' PRODUTTIVEINDUSTRIALI - ART. 48 L.R. 2.3.99 N. 3 (RIF. CAP.01883_E - 02939_E) - TRASFER. CORRENTIA CONTROLLATE	27.000,00		1.036.000,00	570.000,47	465.999,53	-	-	- 0,00	27.000,00

02939_E	ENTRATE DERIVANTI DAI RIVERSAMENTI DI SOGGETTI PUBBLICI E/O PRIVATI AI SENSI DELL'ART. 11 DELLA L.R.3/2016 DA DESTINARE AL "FONDO UNICO PER LE ATTIVITA' PRODUTTIVE" DI CUI ALL'ART. 48 L.R. 3/1999- ALTRE ENTRATE CORRENTI N.A.C. - (RIF. CAP. 9394_S)	N9394_S	FONDO UNICO REGIONALE PER LE ATTIVITA' PRODUTTIVEINDUSTRIALI - ART. 48 L.R. 2.3.99 N. 3 - (RIF.CAP.01883_E - 02939_E) - CONTRIBUTI INVESTIMENTI A AMM. CENTRALI	-		343.010,20	343.010,20	-	-	-	-	-
02802_E	FONDI PROVENIENTI DAL FONDO DI ROTAZIONE DELLAL.183/87 A COFINANZIAMENTO DEL PROGRAMMACOMUNITARIORE TEX 1994/1997.	09431/8025_S	SPESE PER INTERV.PREVISTI DALLA MIS.2:INVESTIM.DELLE PMI A TUT.DELL'AMB.DELPROGR.COMUNIT.RE TEX.CONTR.A F.PERD.A PMI IND.EDARTIG.PER LA REAL.DIINVEST.VOLTI A INTRODURRECOMP.,ATTREZ.O SISTEMIDIRETT.LEGATI ALLARIDUZ.DELLA QUANT.E/O PERIC.- FINANZIAMENTO CON	1.239,50		-	-	-	-	-	-	1.239,50
02802_E	FONDI PROVENIENTI DAL FONDO DI ROTAZIONE DELLAL.183/87 A COFINANZIAMENTO DEL PROGRAMMACOMUNITARIORE TEX 1994/1997.	09496/8025_S	PROGRAMMA COMUNITARIO RETEX 1994/1997.RIQUALIFI-CAZIONE AMBIENTALE AREE INSEDIAMENTIPRODUTTIVI.- FINANZIAMENTO CON FONDI LEGGE 183/87-	464.397,81		-	-	-	-	-	-	464.397,81
02356_E	FONDO DI ROTAZIONE PER LA PROMOZIONE E LOSVILUPPODELLA COOPERAZIONE DI CUI ALL'ART. 1 DELLALEGGE27/02/1985, N. 49 E S.M.I.(RIF. S/UPB08.2.013 - CAP. 9453)	09453_S	FONDO DI ROTAZIONE PER LA PROMOZIONE E LO SVILUPPODELLA COOPERAZIONE DI CUI ALL'ART. 1 DELLALEGGE27/02/1985, N. 49 E S.M.I.(RIF. E/UPB4.3.007- CAP. 2356)	511.344,30		-	-	-	-	-	-	511.344,30
02356_E	FONDO DI ROTAZIONE PER LA PROMOZIONE E LOSVILUPPODELLA COOPERAZIONE DI CUI ALL'ART. 1 DELLALEGGE27/02/1985, N. 49 E S.M.I.(RIF. S/UPB08.2.013 - CAP. 9453)	A9453_S	FONDO DI ROTAZIONE PER LA PROMOZIONE E LO SVILUPPODELLA COOPERAZIONE DI CUI ALL'ART. 1 DELLALEGGE27/02/1985, N. 49 E S.M.I.(RIF. E/UPB4.3.007- CAP. 2356) - SPESE PER GESTIONE FONDO	74.535,59		-	-	-	-	-	-	74.535,59

02356_E	FONDO DI ROTAZIONE PER LA PROMOZIONE E LOSVILUPPODELLA COOPERAZIONE DI CUI ALL'ART. 1 DELLALEGGE27/02/1985, N. 49 E S.M.I.(RIF. S/UPB08.2.013 - CAP. 9453)	B9453_S	FONDO DI ROTAZIONE PER LA PROMOZIONE E LO SVILUPPODELLA COOPERAZIONE DI CUI ALL'ART. 1 DELLA LEGGE27/02/1985, N. 49 E S.M.I.(RIF. CAP. 02356_E; 02403_E)	140.412,58		-	-	-	-	-	-	140.412,58
02113_E	DOCUP OB.2 2000/2006-COFINANZIAMENTO STATOLEGGE183/87 PER LE ZONE OB.2.	09603/8025_S	OB.2 2000/2006-AZIONE 1.1.1-INTERVENTI DIREALIZZAZIONE,AMPLIAMENTO E RIQUALIFICAZIONE DIAREE INSE-DIATIVE.-FINANZIAMENTO CON FONDI LEGGE183/87-(RIF. E/UPB 4.03.016 - CAP. 2113).	181.743,21		-	-	-	-	-	-	181.743,21
02113_E	DOCUP OB.2 2000/2006-COFINANZIAMENTO STATOLEGGE183/87 PER LE ZONE OB.2.	09611/8025_S	OB.2 2000/2006-MISURA 1.3-RIQUALIFICAZIONEERECUPERO AREE URBANE.-FINANZIAMENTO CON FONDILEGGE 183/87-	109.185,09		-	-	-	-	9.484,11	9.484,11	118.669,20
02113_E	DOCUP OB.2 2000/2006-COFINANZIAMENTO STATOLEGGE183/87 PER LE ZONE OB.2.	09613/8025_S	OB.2 2000-2006 - AZIONE 1.4.1 - IMPIEGODELL'I&CTPRESSO LA P.A. PER MIGLIORARE L'OFFERTADI SERVIZI-FINANZIAMENTO CON FONDI LEGGE 183/87-	1.839,27		-	-	-	-	-	-	1.839,27
02113_E	DOCUP OB.2 2000/2006-COFINANZIAMENTO STATOLEGGE183/87 PER LE ZONE OB.2.	09621/8025_S	OB.2 2000/2006-AZIONE 2.1.3-REGIME DI AIUTOREGIO-NALE A SOSTEGNO DEGLI INVESTIMENTI DELLEPMI.-FINANZIAMENTO CON FONDI LEGGE 183/87-(RIF.E/UBP 4.03.016 - CAP. 2113)	41.338,75		-	-	-	-	-	-	41.338,75
02113_E	DOCUP OB.2 2000/2006-COFINANZIAMENTO STATOLEGGE183/87 PER LE ZONE OB.2.	09623/8025_S	OB.2 2000/2006-AZIONE 2.1.5-REGIME DI AIUTOASOSTEGNO DELL'IMPRENDITORIAFEMMINILE.-FINANZIAMENTO CON FONDI LEGGE183/87-(RIF. E/UPB 4.03.016 - CAP. 2113).	8.220,35		-	-	-	-	-	-	8.220,35

02113_E	DOCUP OB.2 2000/2006-COFINANZIAMENTO STATOLEGGE183/87 PER LE ZONE OB.2.	09627/8025_S	OB.2 2000/2006-AZIONE 2.1.4-REGIME DI AIUTOREGIO-NALE A SOSTEGNO DEGLI INVESTIMENTI DEGLIOPERATORITURISTICI.-FINANZIAMENTO CON FONDI LEGGE183/87-(RIF. E/UPB 4.03.016 - CAP. 2113).	15.955,10		-	-	-	-	-	-	15.955,10
02113_E	DOCUP OB.2 2000/2006-COFINANZIAMENTO STATOLEGGE183/87 PER LE ZONE OB.2.	09628/8025_S	OB.2 2000/2006-ZONE PHASING OUT-AZIONE2.1.4-REGIME DI AIUTO REGIONALE A SOSTEGNO DEGLIINVESTIMENTI DEGLI OPERATORITURISTICI.-FINANZIAMENTO CON FONDI LEGGE183/87-(RIF. E/UPB 4.03.016 - CAP. 2113).	71.165,74		-	-	-	-	-	-	71.165,74
02113_E	DOCUP OB.2 2000/2006-COFINANZIAMENTO STATOLEGGE183/87 PER LE ZONE OB.2.	09629/8025_S	OB.2 2000/2006-AZIONE 3.4.2-SOSTEGNO ADINIZIATIVEDI COMMERCIALIZZIONE E CAMPAGNEPROMOZIONALI DAPARTE DI OPERATORI PRIVATIASSOCIATI.-FINANZIAMENTO CON FONDI LEGGE 183/87-	91.902,00		-	-	-	-	-	-	91.902,00
02113_E	DOCUP OB.2 2000/2006-COFINANZIAMENTO STATOLEGGE183/87 PER LE ZONE OB.2.	09631/8025_S	OB.2 2000/2006-AZIONE 2.1.6-REGIME DI AIUTOREGIO-NALE A SOSTEGNO DEGLI INVESTIMENTI DELLESTRUTTUREDELL'ECONOMIA SOCIALE.-FINANZIAMENTO CONFONDI LEGGE 183/87-	110.336,94		-	-	-	-	-	-	110.336,94
02113_E	DOCUP OB.2 2000/2006-COFINANZIAMENTO STATOLEGGE183/87 PER LE ZONE OB.2.	09633/8025_S	OB.2 2000/2006-AZIONE 2.1.8-REGIME DI AIUTOREGIO-NALE A SOSTEGNO DEGLI INVESTIMENTI DELLEIMPRESECOMMERCIALI.-FINANZIAMENTO CON FONDI LEGGE183/87-(RIF. E/UPB 4.03.016 - CAP. 2113).	18.935,62		-	-	-	-	-	-	18.935,62
02113_E	DOCUP OB.2 2000/2006-COFINANZIAMENTO STATOLEGGE183/87 PER LE ZONE OB.2.	09635/8025_S	OB.2 2000/2006 - AZIONE 1.4.2 - AIUTI ALLE PMIPERL'UTILIZZO DEGLI STRUMENTI DELL'INFORMATION&COMMUNICATION TECHNOLOGY.-FINANZIAMENTO CON FONDILEGGE 183/87-	56.375,62		-	-	-	-	-	-	56.375,62

02113_E	DOCUP OB.2 2000/2006-COFINANZIAMENTO STATOLEGGE183/87 PER LE ZONE OB.2.	09637/8025_S	OB.2 2000/2006-AZIONE 2.2.1 - SOSTEGNOALL'ACQUI-ZIONE DI SERVIZI REALI.-FINANZIAMENTOCON FONDI LEGGE 183/87-	389.557,46		-	-	-	-	-	-	389.557,46
02113_E	DOCUP OB.2 2000/2006-COFINANZIAMENTO STATOLEGGE183/87 PER LE ZONE OB.2.	09639/8025_S	OB.2 2000/2006 - AZIONE 2.2.2 - SERVIZI ASOSTEGNODELL'INNOVAZIONE.-FINANZIAMENTO CON FONDILEGGE 183/87-	8.765,85		-	-	-	-	-	-	8.765,85
02113_E	DOCUP OB.2 2000/2006-COFINANZIAMENTO STATOLEGGE183/87 PER LE ZONE OB.2.	09641/8025_S	OB.2 2000/2006 - AZIONE 2.2.3 - PROGRAMMI DIINI-ZIATIVA PUBBLICA PER L'ORGANIZZAZIONE E LAPROMO-ZIONE DI SERVIZI DI SISTEMA.-FINANZIAMENTOCON FONDI LEGGE 183/87-	9.530,64		-	-	-	-	-	-	9.530,64
02113_E	DOCUP OB.2 2000/2006-COFINANZIAMENTO STATOLEGGE183/87 PER LE ZONE OB.2.	09654/8025_S	OB.2 2000/2006-MISURA 3.2a)-VALORIZZAZIONEDELLERISORSE NATURALI E CULTURALI (INTERVENTI SUBENIAMBIENTALI).-FINANZIAMENTO CON FONDI LEGGE183/87-	237.149,56		-	-	-	-	-	-	237.149,56
02113_E	DOCUP OB.2 2000/2006-COFINANZIAMENTO STATOLEGGE183/87 PER LE ZONE OB.2.	09656/8025_S	OB.2 2000/2006-MISURA 3.2b)-VALORIZZAZIONEDELLERISORSE NATURALI E CULTURALI (INTERVENTI SUBENICULTURALI).-FINANZIAMENTO CON FONDI LEGGE183/87-	428.838,14		-	-	-	-	-	-	428.838,14
02113_E	DOCUP OB.2 2000/2006-COFINANZIAMENTO STATOLEGGE183/87 PER LE ZONE OB.2.	09658/8025_S	OB.2 2000/2006-AZIONE 3.3.1-CICLO DELLEACQUE.-FINANZIAMENTO CON FONDI LEGGE 183/87-	2.855.438,02		-	-	-	-	-	-	2.855.438,02
02113_E	DOCUP OB.2 2000/2006-COFINANZIAMENTO STATOLEGGE183/87 PER LE ZONE OB.2.	09679/8025_S	OB.2 2000/2006 - AZIONE 2.2.4 - RICERCA APPLICATAESVILUPPO PRECOMPETITIVO.-FINANZIAMENTO CON FONDILEGGE 183/87 -	177.357,70		-	-	-	-	-	-	177.357,70
02111_E	DOCUP OB.2 2000/2006-COFINANZIAMENTOCOMUNITA RIOFESR PER LE ZONE OB 2.	09603/8038_S	OB.2 2000/2006-AZIONE 1.1.1-INTERVENTI DIREALIZZAZIONE,AMPLIAMENTO E RIQUALIFICAZIONE DIAREE INSE-DIATIVE.-FINANZIAMENTO CON FONDICOMUNITARI FESR-(RIF. E/UPB 4.04.005 - CAP. 2111).	156.728,31		-	-	-	-	-	-	156.728,31

02111_E	DOCUP OB.2 2000/2006-COFINANZIAMENTOCOMUNITARIOFESR PER LE ZONE OB 2.	09611/8038_S	OB.2 2000/2006-MISURA 1.3-RIQUALIFICAZIONEERECUPERO AREE URBANE.-FINANZIAMENTO CON FONDICOMUNITARI FESR-	277.611,66		-	-	-	-	13.548,73	13.548,73	291.160,39
02111_E	DOCUP OB.2 2000/2006-COFINANZIAMENTOCOMUNITARIOFESR PER LE ZONE OB 2.	09613/8038_S	OB.2 2000/2006 - AZIONE 1.4.1 - IMPIEGODELL'I&CTPRESSO LA P.A. PER MIGLIORARE L'OFFERTADI SERVIZI-FINANZIAMENTO CON FONDI COMUNITARIFESR -	2.627,51		-	-	-	-	-	-	2.627,51
02111_E	DOCUP OB.2 2000/2006-COFINANZIAMENTOCOMUNITARIOFESR PER LE ZONE OB 2.	09621/8038_S	OB.2 2000/2006-AZIONE 2.1.3-REGIME DI AIUTOREGIO-NALE A SOSTEGNO DEGLI INVESTIMENTI DELLEPMI.-FINANZIAMENTO CON FONDI COMUNITARI FESR-(RIF.E/UBP 4.04.005 CAP. 2111)	37.167,58		-	-	-	-	-	-	37.167,58
02111_E	DOCUP OB.2 2000/2006-COFINANZIAMENTOCOMUNITARIOFESR PER LE ZONE OB 2.	09623/8038_S	OB.2 2000/2006-AZIONE 2.1.5-REGIME DI AIUTOASOSTEGNO DELL'IMPRENDITORIAFEMMINILE.-FINANZIAMENTO CON FONDI COMUNITARIFESR-(RIF. E/UPB 4.04.005 - CAP. 2111).	231.340,66		-	-	-	-	-	-	231.340,66
02111_E	DOCUP OB.2 2000/2006-COFINANZIAMENTOCOMUNITARIOFESR PER LE ZONE OB 2.	09627/8038_S	OB.2 2000/2006-AZIONE 2.1.4-REGIME DI AIUTOREGIO-NALE A SOSTEGNO DEGLI INVESTIMENTI DEGLIOPERATORITURISTICI.-FINANZIAMENTO CON FONDICOMUNITARI FESR-(RIF. E/UPB 4.04.005 - CAP. 2111).	30.818,66		-	-	-	-	-	-	30.818,66
02111_E	DOCUP OB.2 2000/2006-COFINANZIAMENTOCOMUNITARIOFESR PER LE ZONE OB 2.	09628/8038_S	OB.2 2000/2006-ZONE PHASING OUT-AZIONE2.1.4-REGIME DI AIUTO REGIONALE A SOSTEGNO DEGLIINVESTIMENTI DEGLI OPERATORITURISTICI.-FINANZIAMENTO CON FONDI COMUNITARIFESR-(RIF. E/UPB 4.04.005 - CAP. 2111).	60.160,14		-	-	-	-	-	-	60.160,14

02111_E	DOCUP OB.2 2000/2006-COFINANZIAMENTOCOMUNITARIOFESR PER LE ZONE OB 2.	09629/8038_S	OB.2 2000/2006-AZIONE 3.4.2-SOSTEGNO ADINIZIATIVEDI COMMERCIALIZZAZIONE E CAMPAGNEPROMOZIONALI DAPARTE DI OPERATORI PRIVATIASSOCIATI.-FINANZIAMENTO CON FONDI COMUNITARIFESR-	211.075,73		-	-	-	-	-	-	211.075,73
02111_E	DOCUP OB.2 2000/2006-COFINANZIAMENTOCOMUNITARIOFESR PER LE ZONE OB 2.	09631/8038_S	OB.2 2000/2006-AZIONE 2.1.6-REGIME DI AIUTOREGIO-NALE A SOSTEGNO DEGLI INVESTIMENTI DELLESTRUTTUREDELL'ECONOMIA SOCIALE.-FINANZIAMENTO CONFONDI COMUNITARI FESR-	80.565,04		-	-	-	-	-	-	80.565,04
02111_E	DOCUP OB.2 2000/2006-COFINANZIAMENTOCOMUNITARIOFESR PER LE ZONE OB 2.	09633/8038_S	OB.2 2000/2006-AZIONE 2.1.8-REGIME DI AIUTOREGIO-NALE A SOSTEGNO DEGLI INVESTIMENTI DELLEIMPRESECOMMERCIALI.-FINANZIAMENTO CON FONDICOMUNITARI FESR-(RIF. E/UPB 4.04.005 - CAP. 2111).	198.952,55		-	-	-	-	-	-	198.952,55
02111_E	DOCUP OB.2 2000/2006-COFINANZIAMENTOCOMUNITARIOFESR PER LE ZONE OB 2.	09635/8038_S	OB.2 2000/2006 - AZIONE 1.4.2 - AIUTI ALLE PMIPERL'UTILIZZO DEGLI STRUMENTI DELL'INFORMATION&COMMUNICATION TECHNOLOGY.- FINANZIAMENTO CONFONDI COMUNITARI-FESR -	80.536,54		-	-	-	-	-	-	80.536,54
02111_E	DOCUP OB.2 2000/2006-COFINANZIAMENTOCOMUNITARIOFESR PER LE ZONE OB 2.	09639/8038_S	OB.2 2000/2006 - AZIONE 2.2.2 - SERVIZI ASOSTEGNODELL'INNOVAZIONE.-FINANZIAMENTO CON FONDICOMUNITARI-FESR -	9.068,13		-	-	-	-	-	-	9.068,13
02111_E	DOCUP OB.2 2000/2006-COFINANZIAMENTOCOMUNITARIOFESR PER LE ZONE OB 2.	09641/8038_S	OB.2 2000/2006 - AZIONE 2.2.3 - PROGRAMMI DIINI-ZIATIVA PUBBLICA PER L'ORGANIZZAZIONE E LAPROMO-ZIONE DI SERVIZI DI SISTEMA.-FINANZIAMENTOCON FONDI COMUNITARI-FESR -	9.859,31		-	-	-	-	-	-	9.859,31
02111_E	DOCUP OB.2 2000/2006-COFINANZIAMENTOCOMUNITARIOFESR PER LE ZONE OB 2.	09654/8038_S	OB.2 2000/2006-MISURA 3.2a)-VALORIZZAZIONEDELLERISORSE NATURALI E CULTURALI (INTERVENTI SUBENIAMBIENTALI).-FINANZIAMENTO CON FONDICOMUNITARI FESR-	182.364,01		-	-	-	-	-	-	182.364,01

02111_E	DOCUP OB.2 2000/2006-COFINANZIAMENTOCOMUNITA RIOFESR PER LE ZONE OB 2.	09656/8038_S	OB.2 2000/2006-MISURA 3.2b)-VALORIZZAZIONEDELLERISORSE NATURALI E CULTURALI (INTERVENTI SUBENICULTURALI).-FINANZIAMENTO CON FONDI COMUNITARIFESR-	350.882,96		-	-	-	-	-	-	350.882,96
02111_E	DOCUP OB.2 2000/2006-COFINANZIAMENTOCOMUNITA RIOFESR PER LE ZONE OB 2.	09658/8038_S	OB.2 2000/2006-AZIONE 3.3.1-CICLO DELLEACQUE.-FINANZIAMENTO CON FONDI COMUNITARI FESR-	2.222.506,26		-	-	-	-	-	-	2.222.506,26
02111_E	DOCUP OB.2 2000/2006-COFINANZIAMENTOCOMUNITA RIOFESR PER LE ZONE OB 2.	09661/8038_S	OB.2 2000/2006-AZIONE 3.3.2-TRATTAMENTODEIRIFIUTI.-FINANZIAMENTO CON FONDI COMUNITARIFESR-	11.109,08		-	-	-	-	-	-	11.109,08
02111_E	DOCUP OB.2 2000/2006-COFINANZIAMENTOCOMUNITA RIOFESR PER LE ZONE OB 2.	09669/8038_S	OB.2 2000/2006 - AZIONE 3.4.1 - INIZIATIVEECAMPAGNE PROMOZIONALI PUBBLICHE.- FINANZIAMENTOCON FONDI COMUNITARI-FESR -	10,11		-	-	-	-	-	-	10,11
02111_E	DOCUP OB.2 2000/2006-COFINANZIAMENTOCOMUNITA RIOFESR PER LE ZONE OB 2.	09679/8038_S	OB.2 2000/2006 - AZIONE 2.2.4 - RICERCA APPLICATAESVILUPPO PRECOMPETITIVO.- FINANZIAMENTO CON FONDICOMUNITARI - FESR -	183.473,51		-	-	-	-	-	-	183.473,51
02114_E	DOCUP OB.2 2000/2006-COFINANZIAMENTO STATOLEGGE183/87 PER LE ZONE PHASING OUT	09614/8025_S	OB.2 2000/2006 - ZONE PHASING OUT - AZIONE 1.4.1-IMPIEGO DELL'I&CT PRESSO LA P.A. PERMIGLIORAREL'OFFERTA DI SERVIZI.-FINANZIAMENTO CONFONDI LEGGE 183/87-	665,78		-	-	-	-	-	-	665,78
02114_E	DOCUP OB.2 2000/2006-COFINANZIAMENTO STATOLEGGE183/87 PER LE ZONE PHASING OUT	09622/8025_S	OB.2 2000/2006-ZONE PHASING OUT-AZIONE2.1.3-REGIME DI AIUTO REGIONALE A SOSTEGNO DEGLIINVESTIMENTI DELLE PMI.-FINANZIAMENTO CON FONDILEGGE 183/87-	133.436,73		-	-	-	-	-	-	133.436,73
02114_E	DOCUP OB.2 2000/2006-COFINANZIAMENTO STATOLEGGE183/87 PER LE ZONE PHASING OUT	09630/8025_S	OB.2 2000/2006 - ZONE PHASING OUT - AZIONE 3.4.2SOSTEGNO AD INIZIATIVE DI COMMERCIALIZZAZIONEECAMPAGNE PROMOZIONALI DA PARTE DIOPERATORIPRIVATI ASSOCIATI.-FINANZIAMENTO CONFONDI LEGGE 183/87-	32.359,19		-	-	-	-	-	-	32.359,19

02114_E	DOCUP OB.2 2000/2006-COFINANZIAMENTO STATOLEGGE183/87 PER LE ZONE PHASING OUT	09632/8025_S	OB.2 2000/2006-ZONE PHASING OUT-AZIONE2.1.6-REGIME DI AIUTO REGIONALE A SOSTEGNO DEGLIINVESTIMENTI DELLE STRUTTURE DELL'ECONOMIASOCIALE.-FINANZIAMENTO CON FONDI LEGGE 183/87-	12.698,27		-	-	-	-	-	-	12.698,27
02114_E	DOCUP OB.2 2000/2006-COFINANZIAMENTO STATOLEGGE183/87 PER LE ZONE PHASING OUT	09634/8025_S	OB.2 2000/2006 - ZONE PHASING OUT - AZIONE 2.1.8REGIME DI AIUTO REGIONALE A SOSTEGNODEGLIINVESTIMENTI DELLE IMPRESECOMMERCIALI.-FINANZIAMENTO CON FONDI LEGGE 183/87-	96.344,92		-	-	-	-	-	-	96.344,92
02114_E	DOCUP OB.2 2000/2006-COFINANZIAMENTO STATOLEGGE183/87 PER LE ZONE PHASING OUT	09636/8025_S	OB.2 2000/2006 - ZONE PHASING OUT - AZIONE 1.4.2-AIUTI ALLE PMI PER L'UTILIZZO DEGLISTRUMENTIDELL'INFORMATION & COMMUNICATIONTECHNOLOGY.-FINANZIAMENTO CON FONDI LEGGE 183/87-	24.646,99		-	-	-	-	-	-	24.646,99
02114_E	DOCUP OB.2 2000/2006-COFINANZIAMENTO STATOLEGGE183/87 PER LE ZONE PHASING OUT	09638/8025_S	OB.2 2000/2006 - ZONE PHASING OUT - AZIONE 2.2.1-SOSTEGNO ALL'ACQUISIZIONE DI SERVIZIREALI.-FINANZIAMENTO CON FONDI LEGGE 183/87-	7.780,45		-	-	-	-	-	-	7.780,45
02114_E	DOCUP OB.2 2000/2006-COFINANZIAMENTO STATOLEGGE183/87 PER LE ZONE PHASING OUT	09640/8025_S	OB.2 2000/2006 - ZONE PHASING OUT - AZIONE 2.2.2SERVIZI A SOSTEGNODELL'INNOVAZIONE.-FINANZIAMENTO CON FONDI LEGGE183/87-	3.840,35		-	-	-	-	-	-	3.840,35
02114_E	DOCUP OB.2 2000/2006-COFINANZIAMENTO STATOLEGGE183/87 PER LE ZONE PHASING OUT	09642/8025_S	OB.2 2000/2006 - ZONE PHASING OUT - AZIONE 2.2.3PROGRAMMI DI INIZIATIVA PUBBLICA PERL'ORGANIZZA-ZIONE E LA PROMOZIONE DI SERVIZI DISISTEMA.-FINANZIAMENTO CON FONDI LEGGE 183/87-	1.676,48		-	-	-	-	-	-	1.676,48

02114_E	DOCUP OB.2 2000/2006-COFINANZIAMENTO STATOLEGGE183/87 PER LE ZONE PHASING OUT	09655/8025_S	OB.2 2000/2006-ZONE PHASING OUT-MISURA3.2a)-VALORIZZAZIONE DELLE RISORSE NATURALI ECULTURALI(INTERVENTI SU BENIAMBIENTALI)-FINANZIAMENTO CON FONDI LEGGE 183/87-	20.717,09		-	-	-	-	-	-	20.717,09
02114_E	DOCUP OB.2 2000/2006-COFINANZIAMENTO STATOLEGGE183/87 PER LE ZONE PHASING OUT	09657/8025_S	OB.2 2000/2006-ZONE PHASING OUT-MISURA3.2b)-VALORIZZAZIONE DELLE RISORSE NATURALI ECULTURALI(INTERVENTI SU BENICULTURALI).-FINANZIAMENTO CON FONDI LEGGE 183/87-	15.238,58		-	-	-	-	-	-	15.238,58
02114_E	DOCUP OB.2 2000/2006-COFINANZIAMENTO STATOLEGGE183/87 PER LE ZONE PHASING OUT	09661/8025_S	OB.2 2000/2006-AZIONE 3.3.2-TRATTAMENTODEIRIFIUTI.-FINANZIAMENTO CON FONDI LEGGE 183/87-	14.111,28		-	-	-	-	-	-	14.111,28
02114_E	DOCUP OB.2 2000/2006-COFINANZIAMENTO STATOLEGGE183/87 PER LE ZONE PHASING OUT	09662/8025_S	OB.2 2000/2006-ZONE PHASING OUT-AZIONE3.3.2-TRATTAMENTO DEI RIFIUTI.-FINANZIAMENTO CONFONDI LEGGE 183/87-	1.860,05		-	-	-	-	-	-	1.860,05
02114_E	DOCUP OB.2 2000/2006-COFINANZIAMENTO STATOLEGGE183/87 PER LE ZONE PHASING OUT	09678/8025_S	OB.2 2000/2006 - ZONE PHASING OUT - AZIONE 3.4.1INIZIATIVE E CAMPAGNE PROMOZIONALIPUBBLICHE.-FINANZIAMENTO CON FONDI LEGGE 183/87-	42,96		-	-	-	-	-	-	42,96
02112_E	DOCUP OB.2 2000/2006-COFINANZIAMENTOCOMUNITARIOFESR PER LE ZONE PHASING OUT	09614/8038_S	OB.2 2000/2006 - ZONE PHASING OUT - AZIONE 1.4.1-IMPIEGO DELL'I&CT PRESSO LA P.A. PERMIGLIORAREL'OFFERTA DI SERVIZI.-FINANZIAMENTO CONFONDI COMUNITARI - FESR -	951,09		-	-	-	-	-	-	951,09
02112_E	DOCUP OB.2 2000/2006-COFINANZIAMENTOCOMUNITARIOFESR PER LE ZONE PHASING OUT	09622/8038_S	OB.2 2000/2006-ZONE PHASING OUT-AZIONE2.1.3-REGIME DI AIUTO REGIONALE A SOSTENO DEGLIINVESTIMENTI DELLE PMI.-FINANZIAMENTO CON FONDICOMUNITARI FESR-	112.801,36		-	-	-	-	-	-	112.801,36

02112_E	DOCUP OB.2 2000/2006-COFINANZIAMENTOCOMUNITARIOFESR PER LE ZONE PHASING OUT	09630/8038_S	OB.2 2000/2006 - ZONE PHASING OUT - AZIONE 3.4.2SOSTEGNO AD INIZIATIVE DI COMMERCIALIZZAZIONEECAMPAGNE PROMOZIONALI DA PARTE DIOPERATORIPRIVATI ASSOCIATI.- FINANZIAMENTO CONFONDI COMUNITARI-FESR -	40.869,64		-	-	-	-	-	-	40.869,64
02112_E	DOCUP OB.2 2000/2006-COFINANZIAMENTOCOMUNITARIOFESR PER LE ZONE PHASING OUT	09632/8038_S	OB.2 2000/2006-ZONE PHASING OUT-AZIONE2.1.6-REGIME DI AIUTO REGIONALE A SOSTEGNO DEGLIINVESTIMENTI DELLE STRUTTURE DELL'ECONOMIASOCIALE.- FINANZIAMENTO CON FONDI COMUNITARI FESR-	47.418,33		-	-	-	-	-	-	47.418,33
02112_E	DOCUP OB.2 2000/2006-COFINANZIAMENTOCOMUNITARIOFESR PER LE ZONE PHASING OUT	09634/8038_S	OB.2 2000/2006 - ZONE PHASING OUT - AZIONE 2.1.8REGIME DI AIUTO REGIONALE A SOSTEGNODEGLIINVESTIMENTI DELLE IMPRESE COMMERCIALI.- FINANZIAMENTO CON FONDI COMUNITARI-FESR -	103.450,55		-	-	-	-	-	-	103.450,55
02112_E	DOCUP OB.2 2000/2006-COFINANZIAMENTOCOMUNITARIOFESR PER LE ZONE PHASING OUT	09636/8038_S	OB.2 2000/2006 - ZONE PHASING OUT - AZIONE 1.4.2-AIUTI ALLE PMI PER L'UTILIZZO DEGLISTRUMENTIDELL'INFORMATION & COMMUNICATIONTECHNOLOGY.- FINANZIAMENTO CON FONDICOMUNITARI-FESR -	35.209,96		-	-	-	-	-	-	35.209,96
02112_E	DOCUP OB.2 2000/2006-COFINANZIAMENTOCOMUNITARIOFESR PER LE ZONE PHASING OUT	09638/8038_S	OB.2 2000/2006 - ZONE PHASING OUT - AZIONE 2.2.1-SOSTEGNO ALL'ACQUISIZIONE DI SERVIZI REALI.- FINANZIAMENTO CON FONDI COMUNITARI-FESR -	7.409,47		-	-	-	-	-	-	7.409,47
02112_E	DOCUP OB.2 2000/2006-COFINANZIAMENTOCOMUNITARIOFESR PER LE ZONE PHASING OUT	09640/8038_S	OB.2 2000/2006 - ZONE PHASING OUT - AZIONE 2.2.2-SERVIZI A SOSTEGNO DELL'INNOVAZIONE.-FINANZIAMENTO CON FONDI COMUNITARI-FESR -	3.657,05		-	-	-	-	-	-	3.657,05

02112_E	DOCUP OB.2 2000/2006-COFINANZIAMENTOCOMUNITARIOFESR PER LE ZONE PHASING OUT	09642/8038_S	OB.2 2000/2006 - ZONE PHASING OUT - AZIONE 2.2.3PROGRAMMI DI INIZIATIVA PUBBLICA PERL'ORGANIZZA-ZIONE E LA PROMOZIONE DI SERVIZI DISISTEMA.-FINANZIAMENTO CON FONDI COMUNITARI-FESR	1.596,64		-	-	-	-	-	-	1.596,64
02112_E	DOCUP OB.2 2000/2006-COFINANZIAMENTOCOMUNITARIOFESR PER LE ZONE PHASING OUT	09655/8038_S	OB.2 2000/2006-ZONE PHASING OUT-MISURA3.2a)-VALORIZZAZIONE DELLE RISORSE NATURALI ECULTURALI(INTERVENTI SU BENIAMBIENTALI).-FINANZIAMENTO CON FONDI COMUNITARIFESR-	15.868,81		-	-	-	-	-	-	15.868,81
02112_E	DOCUP OB.2 2000/2006-COFINANZIAMENTOCOMUNITARIOFESR PER LE ZONE PHASING OUT	09657/8038_S	OB.2 2000/2006-ZONE PHASING OUT-MISURA3.2b)-VALORIZZAZIONE DELLE RISORSE NATURALI ECULTURALI(INTERVENTI SU BENICULTURALI).-FINANZIAMENTO CON FONDI COMUNITARIFESR-	11.645,40		-	-	-	-	-	-	11.645,40
02112_E	DOCUP OB.2 2000/2006-COFINANZIAMENTOCOMUNITARIOFESR PER LE ZONE PHASING OUT	09662/8038_S	OB.2 2000/2006-ZONE PHASING OUT-AZIONE3.3.2-TRATTAMENTO DEI RIFIUTI.-FINANZIAMENTO CONFONDI COMUNITARI FESR-	1.446,70		-	-	-	-	-	-	1.446,70
01232_E	PROGETTO CLAY (CUP:I63D17000150005) - PROGRAMMA INTERREG EUROPE (FESR 15%) - REGIONE UMBRIA, IGRUE- TRASF. CORR. DA AMM. CENTRALI PER INTERVENTI REGIONALI - (RIF. CAP. 02592_S)	02592_S	PROGETTO CLAY - CUP:I63D17000150005 - PROGRAMMA INTERREG EUROPE (FESR 15%) REGIONE UMBRIA, IGRUE -ORG. EVENTI, PUBBLICITA' E SERV. TRASFERTA -(RIF. CAP. 01232_E)	-		3.870,10	3.870,10	-	-	-	-	-
01232_E	PROGETTO CLAY (CUP:I63D17000150005) - PROGRAMMA INTERREG EUROPE (FESR 15%) - REGIONE UMBRIA, IGRUE- TRASF. CORR. DA AMM. CENTRALI PER INTERVENTI REGIONALI - (RIF. CAP. 02592_S)	A2592_S	PROGETTO CLAY - CUP:I63D17000150005 - PROGRAMMA INTERREG EUROPE (FESR 15%) REGIONE UMBRIA, IGRUE -ALTRI SERVIZI - (RIF. CAP. 01232_E)	-		7.049,16	7.049,16	-	-	-	-	-

01232_E	PROGETTO CLAY (CUP:I63D17000150005) - PROGRAMMA INTERREG EUROPE (FESR 15%) - REGIONE UMBRIA, IGRUE- TRASF. CORR. DA AMM. CENTRALI PER INTERVENTI REGIONALI - (RIF. CAP. 02592_S)	B2601_S	PROGETTO CLAY - PROGRAMMA INTERREG EUROPE -TRASFERIMENTI CORRENTI A AMMINISTRAZIONI LOCALI - TRASFERIMENTI A UNIVERSITÀ REGIONE UMBRIAIGRUE (15%) (RIF. CAP 01232_E)	-		825,00	825,00	-	-	-	-	-
A1231_E	PROGETTO CLAY (CUP:I63D17000150005) - PROGRAMMA INTERREG EUROPE (FESR 85%) - REGIONE UMBRIA - TRASF. CORR. DALL'UNIONE EUROPEA PER INTERVENTI REGIONALI- (RIF. CAP. 02591_S)- TRASF.CORR. DAL RESTODEL MONDO	02591_S	PROGETTO CLAY - CUP:I63D17000150005 - PROGRAMMA INERREG EUROPE (FESR 85%) REGIONE UMBRIA-ORG. EVENTIPUBBLICITA' E SERV.TRASFERTA - (RIF. CAP. 01231_E)	-		8.908,00	5.960,80	1.700,00	-	-	1.247,20	1.247,20
A1231_E	PROGETTO CLAY (CUP:I63D17000150005) - PROGRAMMA INTERREG EUROPE (FESR 85%) - REGIONE UMBRIA - TRASF. CORR. DALL'UNIONE EUROPEA PER INTERVENTI REGIONALI- (RIF. CAP. 02591_S)- TRASF.CORR. DAL RESTODEL MONDO	A2591_S	PROGETTO CLAY - CUP:I63D17000150005 - PROGRAMMA INTERREG EUROPE (FESR 85%) REGIONE UMBRIA - ALTRI SERVIZI - (RIF. CAP. 01231_E)	-		51.459,00	39.945,24	11.513,76	-	-	0,00	0,00
A1231_E	PROGETTO CLAY (CUP:I63D17000150005) - PROGRAMMA INTERREG EUROPE (FESR 85%) - REGIONE UMBRIA - TRASF. CORR. DALL'UNIONE EUROPEA PER INTERVENTI REGIONALI- (RIF. CAP. 02591_S)- TRASF.CORR. DAL RESTODEL MONDO	B2591_S	PROGETTO CLAY - CUP:I63D17000150005 - PROGRAMMA INTERREG EUROPE (FESR 85%) REGIONE UMBRIA -RETRIBUZIONI IN DENARO - (RIF. CAP. 01231_E)	-		3.418,81	-	-	-	-	3.418,81	3.418,81
A1231_E	PROGETTO CLAY (CUP:I63D17000150005) - PROGRAMMA INTERREG EUROPE (FESR 85%) - REGIONE UMBRIA - TRASF. CORR. DALL'UNIONE EUROPEA PER INTERVENTI REGIONALI- (RIF. CAP. 02591_S)- TRASF.CORR. DAL RESTODEL MONDO	02600_S	PROGETTO CLAY - PROGRAMMA INTERREG EUROPE - ALTRIBENI DI CONSUMO CARTE, CANCELLERIA E STAMPATIREGIONE UMBRIA FESR (85%) (RIF. CAP A1231_E)	-		1.020,00	-	-	-	-	1.020,00	1.020,00

A1231_E	PROGETTO CLAY (CUP:I63D17000150005) - PROGRAMMA INTERREG EUROPE (FESR 85%) - REGIONE UMBRIA - TRASF. CORR. DALL'UNIONE EUROPEA PER INTERVENTI REGIONALI- (RIF. CAP. 02591_S)- TRASF.CORR. DAL RESTODEL MONDO	A2600_S	PROGETTO CLAY - PROGRAMMA INTERREG EUROPE -ALTRI BENI DI CONSUMO MATERIALE INFORMATICOREGIONE UMBRIA FESR (85%) (RIF. CAP A1231_E)	-		1.360,00	-	-	-	-	1.360,00	1.360,00
A1231_E	PROGETTO CLAY (CUP:I63D17000150005) - PROGRAMMA INTERREG EUROPE (FESR 85%) - REGIONE UMBRIA - TRASF. CORR. DALL'UNIONE EUROPEA PER INTERVENTI REGIONALI- (RIF. CAP. 02591_S)- TRASF.CORR. DAL RESTODEL MONDO	B2600_S	PROGETTO CLAY - PROGRAMMA INTERREG EUROPE -TRASFERIMENTI CORRENTI A AMMINISTRAZIONI LOCALI - TRASFERIMENTI A UNIVERSITÀ REGIONE UMBRIA FESR(85%) (RIF. CAP A1231_E)	-		7.099,29	4.675,00	2.125,00	-	-	299,29	299,29
A1231_E	PROGETTO CLAY (CUP:I63D17000150005) - PROGRAMMA INTERREG EUROPE (FESR 85%) - REGIONE UMBRIA - TRASF. CORR. DALL'UNIONE EUROPEA PER INTERVENTI REGIONALI- (RIF. CAP. 02591_S)- TRASF.CORR. DAL RESTODEL MONDO	C2600_S	PROGETTO CLAY - PROGRAMMA INTERREG EUROPE - SERVIZI AMMINISTRATIVI - ALTRE SPESE SERVIZI AMMINISTRATIVI - REGIONE UMBRIA FESR (85%)(RIF. CAP A1231_E)	-		1.275,00	-	-	-	-	1.275,00	1.275,00
01233_E	DECRETO LEGGE 24/04/2017, N. 50 DEL MINISTERODELLE POLITICHE AGRICOLE, FONDO PER LE MENSE SCOLASTICHE BIOLOGICHE - (RIF. CAP. 03553_S)	03553_S	DECRETO LEGGE 24/04/2017, N.50 E D.M. 01/07/2019DEL MINISTERO DELLE POLITICHE AGRICOLE - FONDOPER PROMUOVERE IL CONSUMO DI PRODOTTI BIOLOGICI ESOSTENIBILI PER L'AMBIENTE - (RIF. CAP. 01233_E) -	-		1.228.429,36	643.154,35	-	-	-	585.275,01	585.275,01
01233_E	DECRETO LEGGE 24/04/2017, N. 50 DEL MINISTERODELLE POLITICHE AGRICOLE, FONDO PER LE MENSE SCOLASTICHE BIOLOGICHE - (RIF. CAP. 03553_S)	A3553_S	DECRETO LEGGE 24/04/2017, N.50 E D.M. 01/07/2019DEL MINISTERO DELLE POLITICHE AGRICOLE - FONDOPER PROMUOVERE IL CONSUMO DI PRODOTTI BIOLOGICI ESOSTENIBILI PER L'AMBIENTE - (RIF. CAP. 01233_E)- TRASF. CORR. A AMM. CENTRALI	-		93.759,74	32.374,79	-	-	-	61.384,95	61.384,95

02950_E	CREDITI DERIVANTI DALLA GESTIONELIQUIDATORIADELL'E NTE DI SVILUPPO AGRICOLO INUMBRIA.(RIF. S/UPB 07.2.015 - CAP. 9682 E CAP.9683)	09682_S	SPESE PER PASSIVITA'DERIVANTI DALLAGESTIONELIQUIDATORIA DELL'ENTE DI SVILUPPOAGRICOLOIN UMBRIA.(RIF. E/UPB 4.02.003 - CAP.2950)	842.528,15		-	-	-	-	-	-	842.528,15
02950_E	CREDITI DERIVANTI DALLA GESTIONELIQUIDATORIADELL'E NTE DI SVILUPPO AGRICOLO INUMBRIA.(RIF. S/UPB 07.2.015 - CAP. 9682 E CAP.9683)	A9682_S	SPESE PER PASSIVITA'DERIVANTI DALLA GESTIONELIQUIDATORIA DELL'ENTE DI SVILUPPO AGRICOLO INUMBRIA.(RIF. CAP.02950_E) -TRASF. AMMINISTRAZIONICENTRALI	55,14		-	-	-	-	-	-	55,14
02950_E	CREDITI DERIVANTI DALLA GESTIONELIQUIDATORIADELL'E NTE DI SVILUPPO AGRICOLO INUMBRIA.(RIF. S/UPB 07.2.015 - CAP. 9682 E CAP.9683)	09683_S	FONDO PER LA GESTIONE LIQUIDATORIA DELL'ENTEDISVILUPPO AGRICOLO IN UMBRIA.	536.693,33		-	-	-	-	-	-	536.693,33
02792_E	FONDI PROVENIENTI DAL FONDO DI ROTAZIONEL.183/87PER COFINANZIAMENTO OBIETTIVO 5B1994/1999 L.R.13.4.95 N.29(RIF. S/UPB 04.2004 - CAPP. 9734/8025-9735/8025).	A9734/8025_S	DOCUP OB. 5B - 1994/1999 - MISURA 3.5 - AZIONIDIRICOSTRUZIONE DEI TERRITORI COLPITI DACATASTROFENATURALE.- FINANZIAMENTO CON FONDI LEGGE183/87 -(RIF. E/UPB 4.03.008 - CAP. 2792).-TRASF.CONTO CAPITALE AMM.NI CENTRALI	322.370,71		-	-	-	-	-	-	322.370,71
02792_E	FONDI PROVENIENTI DAL FONDO DI ROTAZIONEL.183/87PER COFINANZIAMENTO OBIETTIVO 5B1994/1999 L.R.13.4.95 N.29(RIF. S/UPB 04.2004 - CAPP. 9734/8025-9735/8025).	A9735/8025_S	DOCUP OB. 5B - 1994/1999 - MISURA 4.3 - AZIONIDIRICOSTRUZIONE E RECUPERO DEL TESSUTOINFRASTRUTTU-RALE E URBANO NEI TERRITORI COLPITIDAL SISMA.- FINANZIAMENTO CON FONDI LEGGE 183/87-(RIF. E/UPB 4.03.008 - CAP. 2792).-TRASFER. CONTOCAPITALE AMM.NI CENTRALI	7.013,01		-	-	-	-	-	-	7.013,01
01878_E	FONDI PER L'EROGAZIONE DI CONTRIBUTI PERL'ATTUA-ZIONE DEL PIANO ENERGETICO NAZIONALE INMATERIA DIUSO RAZIONALE DELL'ENERGIA, DI RISPARMIOENERGE-TICO E DI SVILUPPO DELLE FONTI RINNOVABILIDIENERGIA. L. 9.1.91 N.10.	09755_S	CONTRIB. A SOSTEGNO USO RAZ. ENERGIA E CONTENIM.DEI CONSUMI DI ENERGIA NELLA PRODUZIONE ENELL'UTILIZZO DI MANUFATTI, UTILIZZ. DELLE FONTIRINNOVABILI D'ENERGIA E DELLA RIDUZ. DEI CONSUMISPECIFICI D'ENERGIA NEI PROCESSI PRODUTTIVI.ARTT.8-10-13 L. 09/01/91 N.10- AMM.NI LOCALI	2.562.055,43	2.562.055,43	-	2.417.743,06	-	-	-	144.312,37	144.312,37

01878_E	FONDI PER L'EROGAZIONE DI CONTRIBUTI PERL'ATTUA-ZIONE DEL PIANO ENERGETICO NAZIONALE INMATERIA DIUSO RAZIONALE DELL'ENERGIA, DI RISPARMIOENERGE-TICO E DI SVILUPPO DELLE FONTI RINNOVABILIDIENERGIA. L. 9.1.91 N.10.	C9755_S	CONTRIB. A SOSTEGNO USO RAZ. ENERGIA E CONTENIM.DEI CONSUMI DI ENERGIA NELLA PRODUZIONE ENELL'UTILIZZO DI MANUFATTI, UTILIZZ. DELLE FONTIRINNOVABILI D'ENERGIA E DELLA RIDUZ. DEI CONSUMISPECIFICI D'ENERGIA NEI PROCESSI PRODUTTIVI.ARTT.8-10-13 L. 09/01/91 N.10- IMPRESE	1.166,18		-	-	-	-	-	-	1.166,18
02070_E	FONDI PROVENIENTI DALLO STATO PER ILFINANZIAMENTODEGLI INTERVENTI A FAVORE DELLE AREEDEPRESSE(DELIBERA CIPE N.42 DEL 6.5.1998).	09759/7010_S	SPESE PER IL FINANZIAMENTO DEGLI INTERVENTI AFA-VORE DELLE AREE DEPRESSE -FONDI PROVENIENTIDALLOSTATO-(DELIBERA CIPE N.42 DEL 06/05/1998).-OPERE IDRAULICHE DI RACCORDO/CONNESSIONE ALBACINO MONTEDOGLIO -UTENZE E CANONI	8.391,22		-	-	-	-	-	-	8.391,22
02070_E	FONDI PROVENIENTI DALLO STATO PER ILFINANZIAMENTODEGLI INTERVENTI A FAVORE DELLE AREEDEPRESSE(DELIBERA CIPE N.42 DEL 6.5.1998).	A9759/7010_S	SPESE PER IL FINANZIAMENTO DEGLI INTERVENTI AFA-VORE DELLE AREE DEPRESSE -FONDI PROVENIENTIDALLOSTATO-(DELIBERA CIPE N.42 DEL 06/05/1998).-OPERE IDRAULICHE DI RACCORDO/CONNESSIONE ALBACINO MONTEDOGLIO -CONSULENZE	3.742,00		-	-	-	-	-	-	3.742,00
02070_E	FONDI PROVENIENTI DALLO STATO PER ILFINANZIAMENTODEGLI INTERVENTI A FAVORE DELLE AREEDEPRESSE(DELIBERA CIPE N.42 DEL 6.5.1998).	D9759/7010_S	SPESE PER IL FINANZIAMENTO DEGLI INTERVENTI AFAVORE DELLE AREE DEPRESSE -FONDI PROVENIENTIDALLOSTATO-(DELIBERA CIPE N.42 DEL 06/05/1998).-OPERE IDRAULICHE DI RACCORDO/CONNESSIONE ALBACINO MONTEDOGLIO -SPESE PER INDENNIZZI	500.000,00		-	-	-	-	-	-	500.000,00
02070_E	FONDI PROVENIENTI DALLO STATO PER ILFINANZIAMENTODEGLI INTERVENTI A FAVORE DELLE AREEDEPRESSE(DELIBERA CIPE N.42 DEL 6.5.1998).	E9759/7010_S	SPESE PER IL FINANZIAMENTO DEGLI INTERVENTI AFA-VORE DELLE AREE DEPRESSE -FONDI PROVENIENTIDALLOSTATO-(DELIBERA CIPE N.42 DEL 06/05/1998).-OPERE IDRAULICHE DI RACCORDO/CONNESSIONE ALBACINO MONTEDOGLIO -BENI IMMOBILI	21.443,36		-	-	-	-	-	-	21.443,36

02441_E	RESTITUZIONE SOMME RELATIVE AL FONDO PER FAVORIRE LO SVILUPPO DELL'OCCUPAZIONE GIOVANILE - L.R. 23.3.95, N.12 - (RIF. CAP. A9770_S)	A9770_S	FONDO PER FAVORIRE LO SVILUPPO DELL'OCCUPAZIONEGIOVANILE. L.R. 18.8.87,N.40 E L.R. 23.3.95 N.12.-SPESE PER GESTIONE FONDO (RIF. E/UPB 4.05.002 -CAP. 2690 - 02441_E)	115.813,24		159.549,38	159.549,38	-	-	-	-	115.813,24
02441_E	RESTITUZIONE SOMME RELATIVE AL FONDO PER FAVORIRE LO SVILUPPO DELL'OCCUPAZIONE GIOVANILE - L.R. 23.3.95, N.12 - (RIF. CAP. A9770_S)	09770_S	FONDO PER FAVORIRE LO SVILUPPO DELL'OCCUPAZIONEGIOVANILE. L.R. 18.8.87,N.40 E L.R. 23.3.95N.12. (RIF. CAPP. 2690_E - 2441_E)	7.512,26		16.061,62	-	-	-	-	16.061,62	23.573,88
02443_E	RESTITUZIONE SOMME RELATIVE AI FONDI PER FESR GESTITI DA SVILUPPUMBRIA	A6718/8025_S	POR FESR:2007/2013 - ASSE 3 - ENERGIA -ATTIVITA'3.2.3 - INVESTIMENTI PER EFFICIENZAENERGETICAFINANZIAMENTO CON FONDI L. 183/87(RIF.E/UPB 4.03.008 CAP. 2994) - AMM.NI LOCALI	517,89		-	-	-	-	-	-	517,89
02443_E	RESTITUZIONE SOMME RELATIVE AI FONDI PER FESR GESTITI DA SVILUPPUMBRIA	A6718/8038_S	POR FESR:2007/2013 - ASSE 3 - ENERGIA -ATTIVITA'3.2.3 - INVESTIMENTI PER EFFICIENZAENERGETICAFINANZIAMENTO CON FONDI COMUNITARIFESR(RIF E/UPB 4.04.002 CAP. 2993) - AMM.NI LOCALI	311,02		-	-	-	-	-	-	311,02
B2982_E	PROVENTI DERIVANTI DALLA IRROGAZIONE DELLE SANZIONI AMMINISTRATIVE,DAI CONTRIBUTI VERSATI DAI DATORIDI LAVORO AI SENSI DELLA LEGGE 12MARZO 1999,N.68,NONCHE' DA CONTRIBUTI DI FONDAZIONI ED ALTRI ENTI(RIF. CAP.9771_S)- PROV.DA MULTE, AMMENDE SANZA CARICO D	09771_S	FONDO REGIONALE PER L'OCCUPAZIONE DEI DISABILI(ART.14 L.68/1999,L.R.11/2003,ART.401 L.R.11/2015)(RIF. CAP. 02982_E) - TRASFER. CORRENTI IMPRESE	215.342,17		49.035,73	-	-	-	-	49.035,73	264.377,90

B2982_E	PROVENTI DERIVANTI DALLA IRROGAZIONE DELLE SANZIONI AMMINISTRATIVE,DAI CONTRIBUTI VERSATI DAI DATORIDI LAVORO AI SENSI DELLA LEGGE 12MARZO 1999,N.68,NONCHE' DA CONTRIBUTI DI FONDAZIONI ED ALTRI ENTI(RIF. CAP.9771_S)- PROV.DA MULTE, AMMENDE SANZA CARICO D	D9771_S	FONDO REGIONALE PER L'OCCUPAZIONE DEI DISABILI(ART.14 L.68/1999,L.R.11/2003,ART.401 L.R.11/2015- TRASF CORR. A ISTITUZ. SOC. PRIVATE -(RIF. CAP. B2982_E) -	18.609,14		-	-	-	-	-	-	18.609,14
A1918_E	FONDI PROVENIENTI DALLA PRESIDENZA DEL CONSIGLIODEI MINISTRI. UFFICIO PER ROMA CAPITALE, PER ILFINANZIAMENTO DEL PROGETTO UMBRIA 2000. D.M.1.04.98 - PARTE CORRENTE - (RIF. CAP.DA 09774/8021FINO A E9774/8021)	B9774/8021_S	INTERVENTI PER LA REALIZZAZIONE DEL PROGETTOUMBRIA2000.- FINANZIAMENTO CON FONDI STATALI - PRESTAZ.PROF.LI SPECIALISTICHE	100.000,00		-	-	-	-	-	-	100.000,00
A1918_E	FONDI PROVENIENTI DALLA PRESIDENZA DEL CONSIGLIODEI MINISTRI. UFFICIO PER ROMA CAPITALE, PER ILFINANZIAMENTO DEL PROGETTO UMBRIA 2000. D.M.1.04.98 - PARTE CORRENTE - (RIF. CAP.DA 09774/8021FINO A E9774/8021)	D9774/8021_S	INTERVENTI PER LA REALIZZAZIONE DEL PROGETTOUMBRIA2000.- FINANZIAMENTO CON FONDI STATALI - TRASFERIM. CORRENTI IMPRESE CONTROLLATE	320.000,00		-	-	-	-	-	-	320.000,00
02071_E	FONDI PER ACCORDO DI PROGRAMMA QUADRO IN MATERIADITUTELA DELLE ACQUE E DI GESTIONE INTEGRATADELLERISORSE IDRICHE. L. 208/98. DELIBERAZIONICIPE N.36/2002 E N. 17/2003.	08925/3900_S	ACCORDO DI PROGRAMMA QUADRO IN MATERIA DITUTELADELLE ACQUE E DI GESTIONE INTEGRATA DELLERISORSEIDRICHE. L. 208/98.- DELIBERA CIPEN.36/02-QUOTA REGIONI CENTRO NORD-	-		32.942,61	32.942,61	-	-	-	-	-

02071_E	FONDI PER ACCORDO DI PROGRAMMA QUADRO IN MATERIADITUTELA DELLE ACQUE E DI GESTIONE INTEGRATADELLERISORSE IDRICHE. L. 208/98. DELIBERAZIONICIPE N.36/2002 E N. 17/2003.	08925/3902_S	ACCORDO DI PROGRAMMA QUADRO IN MATERIA DITUTELADELLE ACQUE E DI GESTIONE INTEGRATA DELLERISORSEIDRICHE. L. 208/98.- DELIBERA CIPE N.17/03-	-		108.812,48	108.812,48	-	- 64.693,94	-	-	64.693,94
02071_E	FONDI PER ACCORDO DI PROGRAMMA QUADRO IN MATERIADITUTELA DELLE ACQUE E DI GESTIONE INTEGRATADELLERISORSE IDRICHE. L. 208/98. DELIBERAZIONICIPE N.36/2002 E N. 17/2003.	08925/3903_S	ACCORDO DI PROGRAMMA QUADRO IN MATERIA DITUTELADELLE ACQUE E DI GESTIONE INTEGRATA DELLERISORSEIDRICHE.-LEGGE 388/2000-	-		237.772,67	-	237.772,67	- 581.885,21	-	-	581.885,21
03200_E	MUTUI PER IL FINANZIAMENTO DELLE SPESE DIINVESTIMENTO DELL'ESERCIZIO	06892_S	CONTRIBUTI IN CONTO CAPITALE AD ENTI LOCALI INMA-TERIA DI IMPIANTISTICA SPORTIVA . ART. 25DELLAL.R. 23.09.2009, N. 19.	-		400.000,00	337.558,62	-	-	139.572,86	202.014,24	202.014,24
03200_E	MUTUI PER IL FINANZIAMENTO DELLE SPESE DIINVESTIMENTO DELL'ESERCIZIO	07378_S	CONTRIBUTI DELLA REGIONE PER LA PROGETTAZIONE ELA REALIZZAZIONE DI INFRASTRUTTURE PER LAMOBILITA' REGIONALE, ART 171, CC. 1,2,3,4 E 5L.R. 21/01/2015, N. 1	-		3.500.000,00	500.000,00	3.000.000,00	- 9.284,29	51.761,67	51.761,67	61.045,96
03200_E	MUTUI PER IL FINANZIAMENTO DELLE SPESE DIINVESTIMENTO DELL'ESERCIZIO	08330_S	FONDO PER GLI INVESTIMENTI DELLE COMUNITA' MONTANEE AGENZIA FORESTALE REGIONALE - L.R.9.3.00 N.19,L.R. 24/09/2003, N.18, ARTT. 19 E 75,L.R.23/12/2011, N. 18	-		2.500.000,00	2.500.000,00	-	- 106,20	-	-	106,20
03200_E	MUTUI PER IL FINANZIAMENTO DELLE SPESE DIINVESTIMENTO DELL'ESERCIZIO	08553_S	SPESE PER LE FUNZIONI E COMPITI TRASFERITI INMA-TERIA DI DEMANIO IDRICO-DPCM 13/11/2000-	-		1.235.000,00	1.231.464,64	-	-	-	3.535,36	3.535,36
03200_E	MUTUI PER IL FINANZIAMENTO DELLE SPESE DIINVESTIMENTO DELL'ESERCIZIO	A8553_S	SPESE PER LE FUNZIONI E COMPITI TRASFERITI IN MATERIA DI DEMANIO IDRICO-DPCM 13/11/2000 -BENI IMMOBILI	-		735.000,00	602.599,75	-	-	-	132.400,25	132.400,25

03200_E	MUTUI PER IL FINANZIAMENTO DELLE SPESE DIINVESTIMENTO DELL'ESERCIZIO	B0700_S	SPESE PER IMPLEMENTAZIONE, SVILUPPO E GESTIONEDISISTEMI E PROCEDURE INFORMATICHE. - HARDWARE	-		63.000,00	59.418,89	-	-	-	3.581,11	3.581,11
03200_E	MUTUI PER IL FINANZIAMENTO DELLE SPESE DIINVESTIMENTO DELL'ESERCIZIO	B8553_S	SPESE PER LE FUNZIONI E COMPITI TRASFERITI IN MATERIA DI DEMANIO IDRICO-DPCM 13/11/2000 -INCARICHI PROF. PER INVEST.	-		30.000,00	3.273,26	-	-	-	26.726,74	26.726,74
03200_E	MUTUI PER IL FINANZIAMENTO DELLE SPESE DIINVESTIMENTO DELL'ESERCIZIO	06833_S	INTERVENTI PER LA SALVAGUARDIA E VALORIZZAZIONEDEIBENI CULTURALI CONNESSI AL SISTEMAMUSEALEREGIONALE-L.R.22/12/2003, N.24.	-		397.000,00	393.993,03	-	- 4.700,99	-	3.006,97	7.707,96
03200_E	MUTUI PER IL FINANZIAMENTO DELLE SPESE DIINVESTIMENTO DELL'ESERCIZIO	A7292/8020_S	ART. 20, C. 3 -ACCORDO DI PROGRAART. 20 L.N. 67/88-ANNO 2016 - ACQUISTO ATTREZZATURE E ACCELERATORE LINEARE AZIENDA OSPEDALIERA DITERNI - QUOTA 5% CONTR.INVEST.AMM.LOCALI	-		-	-	-	- 147.989,48	-	-	147.989,48
02551_E	PROVENTI RELATIVI ALLA COLTIVAZIONE DI MATERIALIDICAVA-ART.12,LR 3/1/2000,N.2,MODIFICATA DALLA LR29/12/2003, N.26 E ART. 16, LR 26/11/2015, N.17.(RIF. CAP. 05944_S)	05944_S	QUOTA 33% DEL GETTITO DEL CONTRIBUTO PER LA COLTIVAZIONE DI MATERIALI DICAVA DA TRASFERIRE AI COMUNIINTERESSATI DALL'ATTIVIT L ESTRATTIVA (ART.12, C.5,LR 2/2000, COME MODIFICATO DA ART.16, LR 17/2015)- TRASF. CORR. AMM. LOCALI - (RIF. CAP. 02551_E)	190.361,74		337.424,41	-	-	-	-	337.424,41	527.786,16
02551_E	PROVENTI RELATIVI ALLA COLTIVAZIONE DI MATERIALIDICAVA-ART.12,LR 3/1/2000,N.2,MODIFICATA DALLA LR29/12/2003, N.26 E ART. 16, LR 26/11/2015, N.17.(RIF. CAP. 05944_S)	A5944_S	QUOTA 17% DEL GETTITO DEL CONTRIBUTO PER LA COLTIVAZIONE DI MATERIALI DI CAVA DA TRASFERIRE ALLEPROVINCE A FRONTE MORATORIE CONCESSE PER GETTITOANTE 2015 (ART.12, C.4, LR 2/2000)- TRASF. CORR. AMM. LOCALI - (RIF. CAP. 02551_E)	130.008,82		12.039,53	-	-	-	-	12.039,53	142.048,35
L.r.21/2010		B8901_S	SPESE PER IL FINANZIAMENTO DI INTERVENTIRELATIVIAI LAVORI PUBBLICI E OPERE PUBBLICHE E DIPUBBLICAUTILITA' DI CUI ALL'ART. 5, C. 4, L.R.21/01/2010,N. 3. - CONTR. INVESTIM. AMM.NI LOCALI	6.457,44		-	-	-	-	-	-	6.457,44

L.r.21/2010		C8901_S	SPESE PER IL FINANZIAMENTO DI INTERVENTIRELATIVIAI LAVORI PUBBLICI E OPERE PUBBLICHE E DIPUBBLICAUTILITA' DI CUI ALL'ART. 5, C. 4, L.R.21/01/2010,N. 3. - CONTR. INVESTIM. AMM.NI LOCALI	12.668,06		-	-	-	-	680,36	680,36	13.348,42
L.r.21/2010		E8901_S	SPESE PER IL FINANZIAMENTO DI INTERVENTIRELATIVIAI LAVORI PUBBLICI E OPERE PUBBLICHE E DIPUBBLICAUTILITA' DI CUI ALL'ART. 5, C. 4, L.R.21/01/2010,N. 3. - CONTR. INVESTIM. AMM.NI LOCALI	3.167,36		-	-	-	-	-	-	3.167,36
				181.857.914,47	**12.234.714,28**	**272.643.116,70**	**254.771.730,34**	**17.447.281,75**	**- 2.635.250,08**	**7.189.912,28**	**19.848.731,17**	**192.107.181,44**

4.2 Analisi del disavanzo

Il disavanzo da debito autorizzato e non contratto alla data del 31 dicembre 2019 è pari ad euro 62.995.289,67. Rispetto al valore registrato al termine dell'esercizio 2018, tale importo ha subito una riduzione di 8.899.224,63 mediante margine positivo (risparmio pubblico) della gestione del bilancio autonomo. In sede di rendiconto, infatti, il risparmio pubblico viene utilizzato per ridurre il disavanzo derivante dai mutui autorizzati e non contratti fino al 2019, sostituendosi, pertanto, all'iniziale copertura con debito.

La tabella seguente illustra la dinamica del disavanzo derivante da mutui autorizzati e non contratti degli ultimi 10 anni:

	2010	2011	2012	2013	2014	2015	2016	2017	2018	2019
disavanzo al 31/12/2009	206.549.349,84									
mutuo per spese di investimento autorizzate nell'esercizio	58.000.500,00	53.500.500,00	0,00	0,00	28.500.000,00	32.500.000,00	17.400.000,00	0,00	8.000.000,00	8.860.000,00
Spese di investimento finanziate	58.000.500,00	51.186.166,50	0,00	0,00	18.255.525,04	23.906.414,14	13.217.974,82	0,00	7.860.000,00	8.860.000,00
Disavanzo da mutui autorizzati e non contratti (Fabbisogno)	264.549.849,84	314.141.699,46	311.441.058,50	297.548.898,05	306.293.435,92	193.340.904,51	206.361.364,11	192.715.046,80	84.490.403,39	71.894.514,30
Ripiano disavanzo con										
- risparmio pubblico	**1.594.316,88**	**2.700.640,96**	**13.892.160,45**	**9.510.987,17**	**4.158.945,55**	**197.515,22**	**428.342,49**	**6.550.734,84**	**12.595.889,09**	**8.899.224,63**
- contrazione mutuo	0,00	0,00	0,00	0,00	132.700.000,00	0,00	13.217.974,82	101.673.908,57	7.860.000,00	8.860.000,00
Disavanzo accertato al 31/12	262.955.532,96	311.441.058,50	297.548.898,05	288.037.910,88	169.434.490,37	193.143.389,29	192.715.046,80	84.490.403,39	71.894.514,30	**62.995.289,67**

All'allegato V al rendiconto è riportato l'elenco degli impegni per spese di investimento che hanno determinato il disavanzo da debito autorizzato e non contratto alla fine dell'anno, distintamente per esercizio di formazione, prescritto dalla successiva lettera d-ter del D.Lgs. 118/2011.

Ai sensi del paragrafo 9.11.7 del principio contabile applicato concernente la programmazione (allegato 4/1 al D.Lgs 188/11), si riporta, qui di seguito, il prospetto afferente all'analisi del disavanzo e della relativa quota ripianata nel corso del 2019:

ANALISI DEL DISAVANZO	**COMPOSIZIONE DEL DISAVANZO**				
	DISAVANZO ALLA DATA DI RIFERIMENTO DEL RENDICONTO DEL 2018 (a)	**DISAVANZO ALLA DATA DI RIFERIMENTO DEL RENDICONTO DEL 2019 (b)**	**DISAVANZO RIPIANANTO NEL 2019 (c)=(a)-(b)**	**QUOTA DEL DISAVANZO DA RIPIANARE NELL'ESERCIZIO PRECEDENTE (d)**	**RIPIANO DISAVANZO NON EFFETTUATO NELL'ESERCIZIO PRECEDENTE (e)**
Disavanzo da debito autorizzato e non contratto	71.894.514,30	62.995.289,67	8.899.224,63	71.894.514,30	62.995.289,67
Disavanzo da costituzione del Fondo anticipazioni di liquidità ex DL 35/2013	27.699.974,05	27.699.974,05	0	0	0
Totale	**99.594.488,35**	**90.695.263,72**	**8.899.224,63**	**71.894.514,30**	**62.995.289,67**

MODALITA' DI COPERTURA DEL DISAVANZO	COMPOSIZIONE DISAVANZO	COPERTURA DEL DISAVANZO PER L'ESERCIZIO			
		ESERCIZIO 2020	ESERCIZIO 2021	ESERCIZIO 2022	ESERCIZI SUCCESSIVI
Disavanzo da debito autorizzato e non contratto	62.995.289,67	62.995.289,67	-	-	-
Disavanzo da costituzione del Fondo anticipazioni di liquidità ex DL 35/2013	27.699.974,05	-	-	-	27.699.974,05
Totale	**90.695.263,72**	**62.995.289,67**	**-**	**-**	**27.699.974,05**

Il ripiano delle anticipazioni di liquidità ex D.L.35/2013 è stato attuato fino al 2017 applicando le disposizioni dell'art. 1 del decreto legge 13 novembre 2015, n. 179, abrogato dall'articolo 1, comma 705, della legge 28 dicembre 2015, n. 208 e riproposto nella medesima formulazione letterale dall'articolo 1, commi da 692 a 704, della stessa legge, ovvero in misura pari annualmente alla quota capitale rimborsata nell'esercizio precedente a fronte dei prestiti relativi alle anticipazioni di liquidità.

L'articolo 44, comma 4 del decreto legge 17 ottobre 2016, n. 189 "Interventi urgenti in favore delle popolazioni colpite dagli eventi sismici del 2016", convertito, con modificazioni, dalla legge 15 dicembre 2016, n. 229 ha disposto, per le Regioni colpite dagli eventi sismici del 24 agosto 2016, la sospensione per il periodo 2017-2021 del versamento della quota capitale annuale relativa al rimborso dei prestiti aventi ad oggetto le anticipazioni di liquidità acquisite ai sensi degli articoli 2 e 3, c. 1, lett. a) e b), del decreto legge 35/2013 e successivi rifinanziamenti e, a decorrere dal 2022, il rimborso, in misura lineare, della somma delle quote capitali annuali sospese, in quote annuali costanti negli anni restanti di ogni piano di ammortamento originario.

Di conseguenza, il ripiano del disavanzo relativo alle anticipazioni in oggetto, viene sospeso fino al 2021.

4.3 La situazione di cassa

4.3.1 Rendiconto della gestione del Servizio di Tesoreria

Con D.D n. 2361 del 12 marzo 2019 è stato approvato il Rendiconto della gestione di cassa per l'esercizio finanziario 2018 dell'Istituto tesoriere Unicredit S.p.a. che espone le seguenti risultanze finali:

• Avanzo di cassa al 31/12/2018.....			€	306.753.725,38
• Riscossioni effettuate in c/residui attivi anni 2018 e precedenti.....	€	373.318.9270,60		
• Riscossioni effettuate in c/competenza anno 2019.....	€	2.271.193.876,68		
			€	2.644.512.804,28
			€	2.951.266.529,66
• Pagamenti effettuati in c/residui passivi anni 2018 e precedenti.....	€	275.418.776,56		
• Pagamenti effettuati in c/competenza anno 2018.....	€	2.319.920.901,03		
			€	2.595.339.677,59
Fondo di cassa al 31/12/2019.....			**€**	**355.926.852,07**

4.3.2 Saldi finali conti di tesoreria dello Stato intestati a Regione Umbria

Ai fini della determinazione della liquidità complessiva della Regione Umbria disponibile al 31 dicembre 2019, è necessario tenere conto anche delle somme giacenti presso i conti della Tesoreria centrale dello Stato che, come illustrato nel prospetto che segue, ammontano complessivamente a 204.617 migliaia di euro.

Conto "fondi comunitari"	99.941.205,30
Conto "IRAP (privata)"	70.097.251,85
Conto "IRAP (pubblica)"	21.804.544,51
Conto "addizionale IRPEF"	12.773.648,69
TOTALE	**204.616.650,35**

Per quanto concerne i fondi dell'Unione Europea, gli accreditamenti sono disposti a titolo di anticipazione iniziale disposta a seguito dell'approvazione degli interventi comunitari, annuale, in base a percentuali predefinite, e, infine, dietro presentazione delle domande di rimborso collegate a spese certificate, mentre il prelievo è disposto dall'Amministrazione regionale in ragione dell'effettivo utilizzo delle risorse nel corso dell'attuazione dei predetti interventi; quanto alle movimentazioni dei rimanenti conti, i prelievi e gli accreditamenti sono effettuate dal Ministero dell'Economia e delle Finanze.

5. VALUTAZIONE DELLA CAPACITA' DI CREDITO: RATING

Il "rating" è la valutazione da parte di un soggetto esterno ed indipendente, l'Agenzia di rating, sulla capacità di credito di un Ente cioè sulla sua affidabilità nel rimborsare puntualmente alla scadenza il debito finanziario contratto, in linea capitale ed interessi.

Il rating offre, principalmente, un'informazione sulla solvibilità di un soggetto, costantemente monitorata ed aggiornata dalle Agenzie di rating.

Nel caso di Enti locali e regionali il rating rappresenta, inoltre, uno strumento di valutazione da parte di un organismo esterno ed indipendente della trasparenza e affidabilità dei propri bilanci e dell'efficienza gestionale del management.

Il rating pertanto fornisce ai terzi una garanzia supplementare attraverso un riconoscimento esterno ed indipendente che consente anche il raffronto con altri Enti sia italiani che internazionali.

Nell'ambito del processo di assegnazione del rating le Agenzie analizzano e valutano principalmente le seguenti tematiche:

- il contesto politico;
- l'organizzazione amministrativa dell'Ente;
- la situazione economica;
- la struttura finanziaria, l'indebitamento ed i risultati di bilancio dell'Ente.

Il rating è oggetto di monitoraggio permanente in quanto le Agenzie si impegnano ad informare in tempo reale gli investitori sul merito di credito dell'Ente e su qualsiasi modifica dello stesso sia essa dipendente da fattori esogeni all'Ente o endogeni

Le Agenzie di rating sono state oggetto di forte dibattito a seguito della crisi che nel 2008 ha investito, a livello internazionale, i mercati finanziari. Il fallimento di grosse Banche e la crisi dei mutui subprime e dei derivati hanno fatto emergere forti dubbi sulle valutazioni e informazioni prodotte dalle stesse agenzie.

Il 20 giugno 2013 è entrato in vigore il Regolamento del Parlamento Europeo e del Consiglio n. 462 del 21 maggio 2013, pubblicato sulla Gazzetta Ufficiale dell'Unione Europea il 31 maggio, che ha modificato il regolamento (CE) n. 1060/2009 relativo alle Agenzie di rating del credito.

Il nuovo Regolamento, recependo la maggior parte delle proposte formulate dalla Commissione Europea nel novembre 2011, prevede regole mirate ad aumentare l'efficienza delle Agenzie, a tutelare gli investitori e a garantire la trasparenza del mercato interno.

Le modificazioni apportate dal Regolamento n. 462/2013 riguardano la disciplina degli assetti proprietari, la *governance*, i sistemi di controllo interno, i conflitti d'interesse, la responsabilità civile delle Agenzie e le disposizioni riguardanti la diffusione di *outlook* e rating sovrani.

In particolare, il Regolamento 462/2013 ha stabilito che i rating sovrani (dei governi nazionali, regionali e locali) devono essere riesaminati almeno ogni sei mesi e non possono riguardare (nemmeno sotto forma di revisione di rating già emessi) un gruppo di paesi salvo siano corredati di relazioni su singoli paesi. Questa disposizione è giustificata dalla necessità di evitare giudizi sommari e privi di adeguati fondamenti su singole nazioni o gruppi di esse, che possano destabilizzare il mercato. In ogni caso le relazioni devono essere rese disponibili per il pubblico, incrementando la trasparenza a vantaggio del mercato.

Le Agenzie devono pubblicare sui propri siti Internet ogni anno, alla fine del mese di dicembre, un calendario per i dodici mesi successivi che fissi:

a) le date per la pubblicazione di rating sovrani non richiesti;

b) il numero di emissioni di prospettive di rating correlate, limitandole a un massimo di tre;

c) le date per la pubblicazione dei rating sovrani richiesti e delle prospettive di rating correlate. Tali date devono cadere di venerdì.

La finalità di queste norme è evidentemente quella di evitare shock improvvisi sul mercato, tanto quello del debito pubblico, quanto quelli di negoziazione di strumenti finanziari privati. La trasparenza sulle relazioni, la preventiva fissazione delle date di emissione dei rating e l'obbligo che tali date cadano di venerdì mirano a consentire agli operatori e agli investitori di prepararsi adeguatamente a notizie potenzialmente ed effettivamente - come si è verificato – minanti la stabilità dei mercati.

Le Agenzie di rating hanno sempre attribuito alla Regione Umbria un livello di rating che si colloca nella graduatoria del merito di credito degli Enti territoriali a livelli medio alto, equivalente ad una elevata affidabilità.

Il rating della Regione Umbria non è mai stato declassato a seguito della valutazione annuale da parte delle Agenzie ma è stato rivisto solo come conseguenza automatica del declassamento del rating della Repubblica italiana.

In data 2 novembre 2018, l'Agenzia di Rating Standard & Poor's ha rivisto al ribasso le prospettive (outlook) della Regione Umbria da stabili a negative come conseguenza della revisione delle prospettive sul rating della Repubblica Italiana abbassate dall'Agenzia in data 26 ottobre 2018.

Nel 2019, in sede di monitoraggio annuale, l'agenzia Standard & Poor's con il comunicato del 15/11/2019 ha confermato alla Regione Umbria, il rating "BBB" con outlook negativo, pari a quello della Repubblica italiana e di tutte le altre Regioni retate da S&P.

Gli elementi alla base del giudizio sulla Regione Umbria pubblicato da S&P sono stati:

a) buona gestione e trasparenza del bilancio;
b) situazione finanziaria stabile;
c) basso livello di indebitamento regionale, inferiore alla media delle regioni europee (con rating Standard & Poor's);
d) spesa sanitaria sotto controllo;
e) ottima situazione di liquidità;
f) stretto controllo dei costi amministrativi dell'ente.

Inoltre, anche per il 2019, Standard & Poor's ha precisato nel proprio comunicato che il livello di rating attribuito alla Regione è dovuto unicamente alla metodologia utilizzata di porre come *"cap",* per il rating delle amministrazioni locali e regionali italiani, quello della Repubblica italiana, tenuto conto del livello di dipendenza delle stesse dalle manovre finanziarie del governo centrale. S&P afferma, infatti, che, in assenza di un limite sovrano della Repubblica italiana, il rating intrinseco "*merito di credito indicativo*" assegnato alla Regione viene confermato pari ad "a+".

Il "*merito di credito indicativo*" non equivale a un rating. Esso è uno strumento per valutare il profilo creditizio intrinseco di un ente locale/regionale, assumendo l'assenza del '*cap*' Sovrano. Il 'merito di credito indicativo' esprime la combinazione tra il profilo creditizio individuale dell'ente locale/regionale e l'assetto istituzionale nel quale opera.

Le prospettive stabili riflettono a loro volta le prospettive sul rating della Repubblica Italiana ed indicano la possibilità di una revisione speculare del rating della Regione, qualora, a parità di altre condizioni, il rating della Repubblica fosse rivisto sia verso l'alto che vero il basso.

Nel 2018 Anche l'Agenzia Moody's ha rivisto automaticamente il rating di lungo termine attribuito a tutti gli Enti territoriali regionali e locali a seguito della revisione del rating della Repubblica italiana operata in data 19 Ottobre 2018 da Baa2 a Baa3 con prospettive stabili.

Il rating della Regione Umbria è stato quindi adeguato a Baa3 con prospettive stabili.

Successivamente Moody's ha proceduto alla valutazione annuale del rating regionale confermando, per il 2019, il rating di Baa3 con outlook stabile che, nella scala di indicatori adottata dall'Agenzia, è pari a quello della Repubblica italiana.

Moody's nella credit opinion del 23 ottobre 2019, pubblicata sul proprio sito, ha motivato la sua valutazione sulla Regione Umbria tenendo conto dei seguenti punti di forza e criticità:

a) basso livello di indebitamento;
b) positiva gestione di liquidità;
c) risultati di bilancio adeguati, supportati da un settore sanitario finanziariamente in equilibrio;
d) economia di piccola dimensione con conseguenti entrate fiscali di modesta entità;
e) popolazione con età media elevata e conseguenti pressioni sul settore sanitario.

6 IL FINANZIAMENTO DEL SERVIZIO SANITARIO REGIONALE PER L'ESERCIZIO 2019

La funzione sanitaria pubblica è, come noto, esercitata da due livelli di governo: lo Stato, che definisce i Livelli Essenziali di Assistenza (LEA) e l'ammontare complessivo delle risorse finanziarie necessarie al loro finanziamento, e le Regioni, che hanno il compito di organizzare il Servizio Sanitario regionale e garantire l'erogazione dei LEA in condizioni di efficienza, economicità e qualità.

Lo Stato ha pertanto la responsabilità, attraverso i LEA, di assicurare a tutti i cittadini il diritto alla Salute mediante un forte sistema di garanzie.

Le Regioni hanno invece la responsabilità diretta della realizzazione del governo della spesa per il raggiungimento degli obiettivi di salute del Paese: hanno quindi competenza esclusiva nella regolamentazione ed organizzazione di servizi e attività destinate alla tutela della salute nonché dei criteri di finanziamento delle Aziende Sanitarie Locali e delle Aziende Ospedaliere.

La legge statale determina annualmente il fabbisogno sanitario, ossia il livello complessivo delle risorse a carico del bilancio dello Stato da destinare al Servizio Sanitario Nazionale.

Si riporta di seguito il trend di finanziamento 2012/2019 (valori espressi in milioni di euro).

	2012	2013	2014	2015	2016	2017	2018	2019
FSN Complessivo Lordo	107,961	107,004	109,902	109,715	111,002	112,577	113,404	114,474

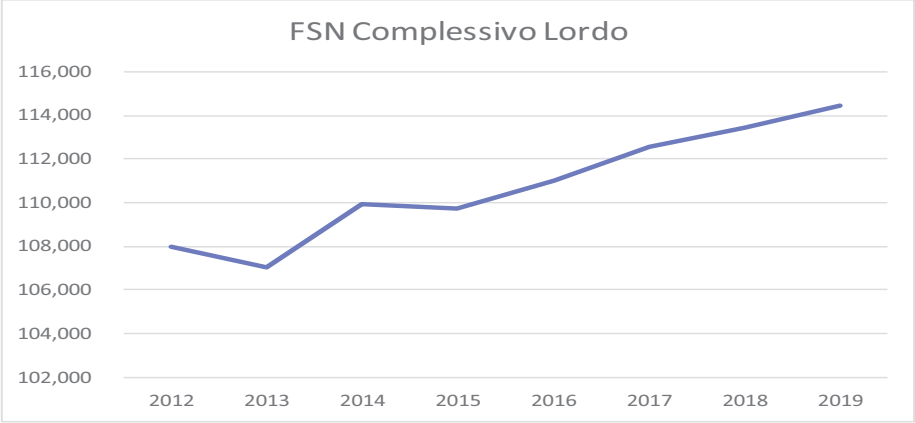

A decorrere dall'anno 2013, il Decreto Legislativo 6 maggio 2001, n. 68 (articolo 26, comma 1) ha previsto che il fabbisogno sanitario nazionale standard sia determinato in coerenza con il quadro macroeconomico complessivo, nel rispetto dei vincoli di finanza pubblica e degli obblighi assunti dall'Italia in sede comunitaria, coerentemente con il fabbisogno derivante dalla determinazione dei livelli essenziali di assistenza (LEA) erogati in condizioni di efficienza ed appropriatezza.

L'articolo 27, comma 5, stabilisce nello specifico che il fabbisogno sanitario nazionale standard debba essere determinato per ciascuno dei tre livelli di assistenza (Prevenzione – Territoriale – Ospedaliera), come media ponderata dei costi delle tre Regioni benchmark, per poi essere applicato alla popolazione pesata regionale.

A tale proposito viene previsto che il Ministero della Salute, di concerto con il Ministero dell'Economia e delle Finanze, sentito il Ministero per i rapporti con le Regioni e per la coesione territoriale, individui le cinque migliori regioni che abbiano garantito l'erogazione dei LEA in condizione di equilibrio economico, che rispettino criteri di qualità dei servizi erogati,

appropriatezza ed efficienza e che non siano assoggettate a piano di rientro, risultando adempienti al Tavolo di verifica previsto dall'articolo 12 dell'Intesa Stato-Regioni del 23 marzo 2005.

Si evidenzia che la Regione Umbria è risultata tra le cinque Regioni italiane "benchmark" per la determinazione del fabbisogno del Servizio Sanitario Nazionale con riferimento al riparto degli anni dal 2013 al 2019.

Occorre rilevare che il riparto del finanziamento indistinto in favore delle Regioni, come sopra indicato tiene conto del costo medio pro-capite delle tre regioni benchmark rapportato alla popolazione al primo gennaio dell'anno precedente a quello cui si riferisce.

La popolazione costituisce un elemento fondamentale per il riparto del finanziamento alle singole Regioni, pertanto, al fine di fornire la rappresentazione del reale andamento, si forniscono di seguito i dati 2018/2019 (utilizzati per il Riparto 2019).

POPOLAZIONE FONTE ISTAT

Regione	Popolazione al 01.01.2018	Popolazione 01.01.2019	Variazione 2019-2018	Variazione % 2019-2018
Piemonte	4.375.865	4.356.406	- 19.459	-0,44%
Valle d'Aosta	126.202	125.666	- 536	-0,42%
Lombardia	10.036.258	10.060.574	24.316	0,24%
Bolzano	527.750	531.178	3.428	0,65%
Trento	539.898	541.098	1.200	0,22%
Veneto	4.905.037	4.905.854	817	0,02%
Friuli-Venezia Giulia	1.215.538	1.215.220	- 318	-0,03%
Liguria	1.556.981	1.550.640	- 6.341	-0,41%
Emilia-Romagna	4.452.629	4.459.477	6.848	0,15%
Toscana	3.736.968	3.729.641	- 7.327	-0,20%
Umbria	884.640	882.015	- 2.625	-0,30%
Marche	1.531.753	1.525.271	- 6.482	-0,42%
Lazio	5.896.693	5.879.082	- 17.611	-0,30%
Abruzzo	1.315.196	1.311.580	- 3.616	-0,27%
Molise	308.493	305.617	- 2.876	-0,93%
Campania	5.826.860	5.801.692	- 25.168	-0,43%
Puglia	4.048.242	4.029.053	- 19.189	-0,47%
Basilicata	567.118	562.869	- 4.249	-0,75%
Calabria	1.956.687	1.947.131	- 9.556	-0,49%
Sicilia	5.026.989	4.999.891	- 27.098	-0,54%
Sardegna	1.648.176	1.639.591	- 8.585	-0,52%
ITALIA	60483973	60.359.546	- 124.427	-0,21%

L'analisi evidenzia una riduzione complessiva della popolazione che per l'Umbria si attesta al –0,30%, con conseguente riduzione della quota di accesso regionale al finanziamento riconosciuto dallo Stato.

Il finanziamento del Servizio Sanitario Regionale, così come risultanti dalle Intese Stato-Regioni di seguito richiamate hanno definito per la Regione Umbria un finanziamento complessivo di Euro 1.632.531.727,30 (che corrisponde ad Euro 1.655.903.160,00 al netto di Euro 34.031.402,00 relative alle entrate proprie convenzionali con aggiunti Euro 10.659.969,00 quale quota premiale) così articolato:

- Euro 1.621.871.758,00 quale finanziamento indistinto, incluso il finanziamento del Gioco d'azzardo patologico, della Fibrosi cistica, degli accertamenti neonatali, del piano stabilizzazioni e assunzioni nonché delle risorse destinate alla copertura dei nuovi piani vaccinali - Intesa Stato-Regioni del 06.06.2019 (Rep. Atti n. 88/CSR);
- Euro 10.659.969,00 quale quota premiale - Intesa Stato-Regioni del 06.06.2019 (Rep. Atti n. 89/CSR);

Le risorse trasferite alle Regioni vengono poi ripartite fra le Aziende Sanitarie, secondo scelte e criteri indicati dalla L.R. n. 11/2015.

La Giunta Regionale determina annualmente la ripartizione delle risorse disponibili da destinare al Servizio Sanitario regionale, indirizzando la gestione verso l'obiettivo della massima efficienza ed efficacia, verificando la rispondenza dei risultati di gestione rispetto agli obiettivi programmatici, nell'ambito delle compatibilità economiche generali.

L'articolazione del Servizio Sanitario Regionale in Aziende USL e Aziende Ospedaliere prevede che le prime vengano finanziate con la quota capitaria (pesata per classi di età sulla base dei rispettivi bisogni), mentre le seconde sulla base delle attività effettivamente svolte, che le ASL acquistano per soddisfare i bisogni di prestazioni della popolazione residente; sistema al quale si aggiunge il finanziamento per funzioni, ex articolo 8 sexies del D. Lgs. 502/1992 e smi, che non può superare il 30 per cento del limite di remunerazione assegnato.

Alle strutture erogatrici, per tutte le prestazioni effettuate, vengono applicate le tariffe previsti dai vigenti tariffari nazionali fino al raggiungimento dei volumi finanziari massimi stabiliti dalla Regione. Una tale misura viene contemplata per incidere sul contenimento dei volumi di attività, è finalizzata quindi a frenare l'impulso degli erogatori ad aumentare i volumi di produzione delle prestazioni potenzialmente inappropriate quale mezzo più semplice per ridurre i costi medi, obiettivo che, invece, andrebbe ricercato attraverso la razionalizzazione dei processi produttivi.

6.1 Le fonti ordinarie di finanziamento del Servizio Sanitario Nazionale (SSN)

Le fonti di finanziamento della spesa sanitaria sono previste dal decreto legislativo 18 febbraio 2000, n. 56 ("Disposizioni in materia di federalismo fiscale, a norma dell'articolo 10 della legge 13 maggio 1999, n. 133").

Detto decreto ha soppresso alcuni trasferimenti erariali a favore delle regioni a statuto ordinario, tra cui principalmente quelli relativi al finanziamento della spesa sanitaria corrente ed in conto capitale, compensandoli con una compartecipazione regionale all'Imposta sul Valore Aggiunto, determinata in base al gettito prodotto sul territorio regionale, e con l'aumento dell'aliquota dell'addizionale regionale all'IRPEF dello 0,40%.

L'articolo 28 del decreto-legge n. 201/2011, convertito, con modificazioni, dalla legge n. 214/2011, ha inoltre innalzato l'aliquota base dell'addizionale regionale all'IRPEF destinata al finanziamento delle spese sanitarie, portandola dal precedente 0,9% all'attuale 1,23%, con decorrenza dall'anno d'imposta 2011. La stessa disposizione normativa ha previsto che gli effetti derivanti dalla rideterminazione dell'aliquota dell'addizionale regionale IRPEF siano considerati ai fini della definizione della misura della compartecipazione IVA spettante a ciascuna Regione.

Il servizio sanitario è finanziato inoltre dall'IRAP, al netto della quota corrispondente all'ex fondo perequativo di cui all'articolo 3 della legge n. 549/95.

Per quanto riguarda le erogazioni di cassa, il combinato disposto dell'articolo 15, comma 24, del D.L. n. 95/2012 e della legge 23 dicembre 2009, n. 191, all'articolo 2, comma 68, lett. b), autorizza l'erogazione in via anticipata del finanziamento del SSR nella misura del 97% delle somme dovute a titolo di finanziamento della quota indistinta del fabbisogno sanitario, riconoscendo altresì la possibilità, per le Regioni che abbiano superato tutti gli adempimenti previsti dall'articolo 12 dell'Intesa tra Stato e Regioni del 23 marzo 2005, tra cui l'Umbria, di un incremento di detta percentuale al 98%, vincolando la quota restante alla verifica degli adempimenti regionali.

Si rileva inoltre, l'articolo 3, comma 7, del decreto legge n. 35/2013 il quale dispone che, a decorrere dall'anno 2013, costituisce adempimento regionale, ai fini dell'accesso alla quota premiale, l'erogazione, da parte della regione al proprio Servizio Sanitario Regionale, entro la fine dell'anno, di almeno il 95% delle somme che la regione incassa nel medesimo anno dallo Stato a titolo di finanziamento del Servizio Sanitario Nazionale, e delle somme che la stessa regione, a valere su risorse proprie dell'anno, destina al finanziamento del proprio Servizio Sanitario Regionale, prevedendo che la restante quota debba essere necessariamente erogata entro il 31 marzo dell'anno successivo.

6.2 Gestione sanitaria accentrata: adempimenti del Titolo II del d.lgs. n. 118/2011

Al fine di garantire che gli enti coinvolti nella gestione della spesa finanziata con le risorse destinate al Servizio sanitario nazionale concorrano al perseguimento degli obiettivi di finanza pubblica sulla base di principi di armonizzazione dei sistemi contabili e dei bilanci, dal 1° gennaio 2012 è entrato in vigore il Titolo II del d.lgs. n. 118/2011 che ha introdotto disposizioni in materia di armonizzazione dei sistemi contabili da applicarsi alle Aziende del Servizio Sanitario Regionale nonché alla Regione, per la quota di finanziamento sanitario direttamente gestita.

6.2.1 Il perimetro di bilancio della GSA

L'articolo 20 del d.lgs. n. 118/2011 ha dettato disposizioni per garantire un'esatta perimetrazione delle entrate e delle uscite relative al finanziamento del Servizio Sanitario Regionale, al fine di consentire la confrontabilità immediata fra le entrate e le spese sanitarie iscritte nel bilancio regionale e le risorse indicate negli atti di determinazione del fabbisogno sanitario regionale standard.

Perimetro GSA - Art. 20 D.Lgs. 118/2011 e ss.mm.

ENTRATE	USCITE
a) ***Finanziamento sanitario ordinario corrente*** *quale derivante dalle fonti di finanziamento definite nell'atto formale di determinazione del fabbisogno sanitario regionale standard e di individuazione delle relative fonti di finanziamento intercettate dall'ente regionale, ivi compresa la mobilità attiva programmata per l'esercizio;*	a) ***Spesa sanitaria corrente per il finanziamento dei LEA, ivi compresa la mobilità passiva programmata per l'esercizio e il pay back:*** *a1) Indistinto e vincolato* *a2)Finanziamento regionale e statale aggiuntivo corrente*
b) ***Finanziamento sanitario aggiuntivo corrente,*** *quale derivante dagli eventuali atti regionali di incremento di aliquote fiscali per il finanziamento della sanità regionale, dagli automatismi fiscali intervenuti ai sensi della vigente legislazione in materia di copertura dei disavanzi sanitari, da altri atti di finanziamento regionale aggiuntivo, ivi compresi quelli di erogazione dei livelli di assistenza superiori rispetto ai LEA, da pay back e da iscrizione volontaria al Servizio sanitario nazionale*	***b) Spesa sanitaria aggiuntiva per il finanziamento di livelli di assistenza superiori ai LEA;***
c) Finanziamento regionale del disavanzo sanitario pregresso	***c) Spesa sanitaria per il finanziamento di disavanzo sanitario pregresso;***
d) Finanziamento per investimenti in ambito sanitario*, con separata evidenza degli interventi per l'edilizia sanitaria finanziati ai sensi dell'articolo 20, della legge n. 67 del 1988;*	***d) Spesa per investimenti in ambito sanitario****, con separata evidenza degli interventi per l'edilizia sanitaria finanziati ai sensi dell'articolo 20 della legge n.67 del 1988.";*

In particolare, la Regione Umbria definisce il perimetro della Gestione Sanitaria Accentrata in sede di approvazione del Bilancio di direzione ed attualmente risulta costituito da tutti i capitoli di entrata e di spesa relativi alla Missione 13 "Tutela della Salute", esclusi i capitoli di seguito riportati che, pur afferendo alla Missione 13, non riguardano le aree individuate dal citato articolo 20:

CAPITOLI ESCUSI	DESCRIZIONE
02012_E - 02241_S	SPESE PER IL FINANZIAMENTO DEGLI ONERI DERIVANTI DA AZIONI RISARCITORIE PENDENTI RELATIVE ALLE GE-STIONI LIQUIDATORIE EX ULSS ANNO 1994 E PRECEDENTI
01554_E - 02255_S	FONDO REGIONALE DELLA NON AUTOSUFFICIENZA .ART. 1, COMMA 272, LEGGE 228/2012.
02256_S	FONDO REGIONALE PER LA NON AUTOSUFFICIENZA. FINANZIAMENTO CON FONDI REGIONALI L.R. 04/06/2008, N. 9, ART. 9.
02003_E - 02275_S	QUOTA DEL FONDO SANITARIO NAZIONALE DI PARTE CORRENTE DESTINATA AL FINANZIAMENTO DEGLI ONERI DI AMMORTAMENTO DEI MUTUI CONTRATTI PER INTERVENTI NEL SETTORE SANITARIO PRIMA DELLA RIFORMA DI CUI ALLA LEGGE 833/78
02458_E - 02285_S	SUBENTRO DELLA REGIONE NEI RAPPORTI PASSIVIDELL'AGENZIA UMBRIA SANITA' – PATRIMONIO NETTO

CAPITOLI ESCUSI	DESCRIZIONE
02458_E - 02286_S	SUBENTRO DELLA REGIONE NEI RAPPORTI PASSIVIDELL'AGENZIA UMBRIA SANITA' – FONDI RISCHI E ONERI
02458_E - 02287_S	SUBENTRO DELLA REGIONE NEI RAPPORTI PASSIVIDELL'AGENZIA UMBRIA SANITA' – DEBITI
01621_E - 02460_S	CONTRIBUTO PER IL FINANZIAMENTO DI PIANI REGIONALI DI PROFILASSI, DI TUTELA SANITARIA, DI MIGLIORAMENTO ED INCREMENTO ZOOTECNICO E CONCORSO NELLE SPESE PER I SERVIZI GESTITI DALL'ISTITUTO ZOOPROFILATTICO SPERIMENTALE FINANZIAMENTO CON FONDI STATALI.
02006_E - 07300_S	QUOTA DEL FONDO SANITARIO NAZIONALE DESTINATA ALLE SPESE D'INVESTIMENTO DELL'ISTITUTO ZOOPROFILATTICO SPERIMENTALE DELL'UMBRIA E DELLE MARCHE (LEGGE 23/12/1975, N. 745).

A tale proposito, resta opportuno precisare che non è stata ancora emanata la casistica applicativa per la definizione in modo puntuale dell'estensione del perimetro; le Regioni hanno tuttavia concordato di intendere il perimetro sanità come l'insieme dei capitoli afferenti alle politiche socio-sanitarie del Bilancio Regionale, ivi incluse le risorse autonome regionali aggiuntive.

Inoltre l'articolo 21 del citato D.lgs. n. 118/2011, al fine di garantire trasparenza e confrontabilità delle risorse destinate al sistema sanitario regionale, prescrive per le Regioni l'obbligo di accensione di appositi conti correnti intestati alla Sanità in modo da garantire, con riferimento alla sola GSA, un immediato monitoraggio dei flussi di cassa in entrata e in uscita.

L'esigenza di separare la gestione sanitaria da quella ordinaria, tuttavia, non costituisce un vincolo alla gestione della liquidità della Regione, che può disporre l'utilizzo temporaneo delle giacenze depositate nei conti intestati alla sanità per fronteggiare pagamenti della gestione ordinaria e viceversa, come precisato nella nota della Ragioneria Generale dello Stato n. 126833 del 23 dicembre 2011.

6.2.2 L'organizzazione della GSA

Ai sensi dell'articolo 22 del d.lgs. n. 118/2011, la Gestione Sanitaria Accentrata ha precise funzioni e responsabilità attinenti alla gestione finanziaria e contabile delle risorse destinate al Sistema Sanitario Regionale. Tali funzioni, che lo stesso articolo pone in capo al Responsabile della GSA, sono di seguito illustrate:

- provvede alla tenuta delle scritture contabili;
- provvede alla riconciliazione dei dati della GSA con le risultanze del bilancio finanziario e dei dati di cassa;
- redige il Bilancio di previsione;
- redige ed adotta il Bilancio di esercizio;
- redige il Bilancio sanitario Consolidato del SSR;
- garantisce la coerenza dei dati inseriti nei modelli ministeriali di rilevazione statistica dei conti con le risultanze della contabilità.

La Regione Umbria con Delibera della Giunta Regionale n. 1594 del 16.12.2011 ha provveduto, ai sensi del suddetto articolo, all'individuazione della Gestione Sanitaria Accentrata nell'ambito del Servizio "Programmazione economico-finanziaria, degli investimenti e controllo di gestione" della attuale Direzione regionale "Salute, Welfare. Organizzazione e Risorse Umane", nominando quale Responsabile il Dirigente del Servizio.

L'attuale assetto organizzativo prevede che il Responsabile della GSA, nello svolgimento delle sopra elencate funzioni, sia coadiuvato dalle seguenti posizioni organizzative:

- Posizione Organizzativa Professional *"Attuazione della Gestione Sanitaria Accentrata e del Bilancio Consolidato del Servizio Sanitario Regionale".*
- Sezione *"Pianificazione economico-finanziaria e controllo di gestione".*

Inoltre il comma 3 lettera d) dell'art. 22 del D.Lgs. 118/2011 ha previsto poi l'individuazione di un responsabile regionale "terzo" con compiti di certificazione della GSA stessa in sede di rendicontazione trimestrale e annuale.

A tale proposito la Giunta Regionale con Delibere n. 742/2012 e n. 1044/2018 ("Individuazione del terzo responsabile regionale con riferimento alla Gestione Sanitaria Accertata presso la regione ai sensi dell'art. 22 del Decreto Legislativo 23 giugno 2011, n. 118") ha nominato, in qualità di terzo responsabile regionale, il Dirigente del Servizio "Controllo di gestione, analisi finanziarie, economiche e patrimoniali" della Direzione Regionale "Risorse Finanziarie e strumentali. Affari generali e rapporti con i livelli di governo" con le seguenti funzioni:

- Verifica, la regolare tenuta dei libri contabili e della contabilità, la riconciliazione dei dati della gestione accentrata con le risultanze del bilancio finanziario, la riconciliazione dei dati di cassa, la coerenza dei dati inseriti nei modelli ministeriali di rilevazione dei conti con le risultanze della contabilità;
- redige la certificazione trimestrale attestante quanto verificato.

6.3 Confronto tra Stato e Regioni sui principi del Titolo II

Il d.lgs. n. 118/2011, lascia aperte una serie di questioni derivanti dall'applicazione di regole e norme diverse per la parte di bilancio regionale che riguarda il finanziamento e la spesa del servizio sanitario (che segue il Titolo II) rispetto alla restante parte del bilancio regionale (che segue i Titoli I e III) che determinano problematiche relative all'applicazione dei principi enunciati dal Titolo II.

Con la modifica dell'art. 1, c, 1, del d.lgs. 118/2011 (decreto correttivo n. 126/2014) viene specificato che per le poste del bilancio regionale, dove il Titolo II non disponga diversamente con particolare riferimento a quelle della Gestione Sanitaria Accentrata, si applica quanto disciplinato per i Titoli I e III del D.lgs. n. 118/2011.

Al fine di garantire un quadro di regole sinergico per l'intero bilancio regionale, tuttavia permangono ancora esigenze di maggiore integrazione tra il Titolo II e i Titoli I e III.

6.4 Incidenza del Bilancio sanitario sul Bilancio regionale

L'incidenza della spesa sanitaria sulla spesa regionale rappresenta un indicatore di interesse nell'analisi delle risultanze del bilancio regionale.

Nelle tabelle che seguono sono riportati gli indici riferibili all'incidenza delle entrate e delle spese di ambito sanitario sulle entrate e spese complessive del bilancio regionale, in termini di accertamenti ed impegni operati nel 2019 nonché incassi e pagamenti intercorsi, articolati per Titolo di Entrata e di Uscita del Bilancio stesso.

TITOLO		ACCERTAMENTI SANITA' 2019	ACCERTAMENTI TOTALI 2019	% INCIDENZA
1	ENTRATE CORRENTI DI NATURA TRIBUTARIA,CONTRIBUTIVA E PEREQUATIVA	1.616.713.807,00	1.972.396.869,42	82%
2	TRASFERIMENTI CORRENTI	99.951.452,39	201.992.936,92	49%
3	ENTRATE EXTRATRIBUTARIE	95.739.884,07	144.199.336,80	66%
4	ENTRATE IN CONTO CAPITALE	26.736.994,22	84.991.471,18	31%
5	ENTRATE DA RIDUZIONE DI ATTIVITÀ FINANZIARIE	-	79.038.178,24	0%
6	ACCENSIONE PRESTITI	-	8.860.000,00	0%
9	ENTRATE PER CONTO TERZI E PARTITE DI GIRO	230.822.922,93	278.016.483,59	83%
Totale complessivo		2.069.965.060,61	2.769.495.276,15	75%

TITOLO		INCASSI SANITA' 2019	INCASSI TOTALI 2019	% INCIDENZA
1	ENTRATE CORRENTI DI NATURA TRIBUTARIA,CONTRIBUTIVA E PEREQUATIVA	1.392.838.522,40	1.696.452.624,24	82%
2	TRASFERIMENTI CORRENTI	82.353.538,98	137.658.666,99	60%
3	ENTRATE EXTRATRIBUTARIE	95.739.804,87	138.163.292,49	69%
4	ENTRATE IN CONTO CAPITALE	46.995,09	15.242.261,97	0%
5	ENTRATE DA RIDUZIONE DI ATTIVITÀ FINANZIARIE		1.027.788,05	0%
6	ACCENSIONE PRESTITI		8.860.000,00	0%
9	ENTRATE PER CONTO TERZI E PARTITE DI GIRO	230.742.694,81	273.789.242,94	84%
Totale complessivo		1.801.721.556,15	2.271.193.876,68	79%

TITOLO		IMPEGNI SANITA'	IMPEGNI TOTALI	% INCIDENZA
1	SPESE CORRENTI	1.806.615.298,14	2.209.745.235,50	82%
2	SPESE IN CONTO CAPITALE	28.716.875,12	120.127.840,26	24%
3	SPESE PER INCREMENTO ATTIVITÀ FINANZIARIE		89.933.145,79	0%
4	RIMBORSO PRESTITI		15.235.221,50	0%
7	PARTITE DI GIRO	228.284.671,80	278.016.483,59	82%
Totale complessivo		2.063.616.845,06	2.713.057.926,64	76%

TITOLO		PAGAMENTI SANITA'	PAGAMENTI TOTALI	% INCIDENZA
1	SPESE CORRENTI	1.747.624.211,57	2.095.032.875,73	83%
2	SPESE IN CONTO CAPITALE	710.788,00	60.498.555,33	1%
3	SPESE PER INCREMENTO ATTIVITÀ FINANZIARIE		89.901.264,79	0%
4	RIMBORSO PRESTITI		15.235.221,50	0%
7	PARTITE DI GIRO	16.464.352,52	59.252.983,68	28%
Totale complessivo		1.764.799.352,09	2.319.920.901,03	76%

6.5 Adempimenti connessi all'art. 20 del D.Lgs. 118/2011

Si riportano di seguito i prospetti di sintesi relativi agli adempimenti posti in essere dalla Regione connessi all'articolo 20 del D.lgs. 118/2011 per l'anno 2018, con riferimento al finanziamento indistinto, al finanziamento vincolato, alla mobilità extraregionale ed al pay-back.

FINANZIAMENTO INDISTINTO - ENTRATE

CAPITOLO ENTRATA	DESCRIZIONE	INTESA 2019 CSR 88 DEL 06.06.2019	BILANCIO DI PREVISIONE 2019	TOTALE ACCERTAMENTI 2019	DA ACCERTARE
00121_E	IRAP - SANITÀ	227.527.129,00	227.527.129,00	227.527.129,00	0,00
00131_E	IRPEF - SANITÀ	135.553.461,00	135.553.461,00	135.553.461,00	0,00
00310_E	COMPARTECIPAZIONE REGIONALE IVA - SANITÀ	1.253.633.217,00	1.039.328.223,34	1.039.861.660,23	-533.436,89
00358_E	FONDO PEREQUATIVO D.LGS. N. 56/2000 - SANITÀ		214.304.993,66	213.771.556,77	533.436,89
02177_E	ENTRATE DERIVANTI DALLA QUOTA PREMIALE ,ART. 2, COMMA 67 BIS, L.191/2009, COME MODIFICATO ART. 9 , COMMA 2 DEL D. LGS. 06/09/2011 N. 149	10.659.969,00	10.659.969,00	10.659.969,00	0,00
01593_E	ACCERTAMENTI DIAGNOSTICI NEONATALI PER LA DIAGNOSI PRECOCE DI PATOLOGIE EREDITARIE	5.157.951,00	149.075,00	149.075,00	0,00
02216_E	QUOTA DEL FSN RELATIVA AL NUOVO PIANO VACCINI - TRASF. CORR. DA AMM. CENTRALI - (RIF. CAP. 02031_S)		2.772.771,00	2.772.771,00	0,00
02217_E	QUOTA DEL FSN RELATIVO FONDO ASSUNZIONI STABILIZZAZIONI - TRASF. CORR. DA AMM- CENTRALI - (RIF. CAP. 02032_S)		2.236.105,00	2.236.105,00	0,00
00358_E	COMMUTAZIONE CON REVERSALE DI INCASSO PER SALDO DI MOBILITA' EXTRA-REGIONALE NEGATIVO		-4.172.999,00	-4.172.999,00	
TOTALE (*)		**1.632.531.727,00**	**1.628.358.728,00**	**1.628.358.728,00**	**0,00**

FINANZIAMENTO INDISTINTO - SPESE

CAPITOLO SPESA	DESCRIZIONE	BILANCIO DI PREVISIONE 2019	TOTALE IMPEGNI 2019	DA IMPEGNARE
00323_S	ART.20,C.2- QUOTA F.SAN.REG. PER EDUC. SANITARIA E AGGIORNAMENTO DEGLI OPERATORI SANITARI DACORRISPONDERE AL FONDO CONSORTILE SCUOLA UMBRAAMM. PUBBLICA. L.R. 23/12/2008,N.24	450.000,00	450.000,00	0,00
02108_S	ART.20,C.2- TRASFERIMENTO QUOTA PREMIALE ,ART. 2, COMMA 67 BIS, L.191/2009, COME MODIFICATO ART. 9 , COMMA 2 DEL D. LGS. 06/09/2011 N. 149 - TRASF. CORR. DA AMM. LOCALI-	10.659.969,00	10.659.969,00	0,00
02111_S	ART.20,C.2- CONVENZIONE TRIENNALE TRA LA REGIONEUMBRIA E ISTITUTO POLIGRAFICO E ZECCA DELLO STATOPER LA FORNITURA DEI RICETTARI MEDICI	142.000,00	142.000,00	0,00
02145_S	ART.20,C.2- SPESA PER AVVIAMENTO GESTIONE SISTEMAINFORMATIVO SANITARIO INTEGRATO - BENI IMMATERIALI	500.000,00	500.000,00	0,00
02164_S	ART.20,C.2- PREVENZIONE, SORVEGLIANZA E CONTROLLODELLE MALATTIE INFETTIVE E DIFFUSIVE IN CAMPOUMANO. -TRASFER. CORRENTI AMM.NI LOCALI	40.000,00	40.000,00	0,00
02264/5010_S	ART.20,C.2- QUOTA F.SAN.NAZ. DA TRASFERIRE ALLEASL PER SPESE CORRENTI (ART.52 L.23/12/78,N.833) -FUNZIONAMENTO ASL - TRASF. CORR. AMM. LOCALI	1.581.070.807,41	1.581.070.807,41	0,00
02271_S	ART.20,C.2- FONDO AUTORITENZIONE REGIONALE PER ILRISARCIMENTO DANNI DA RESPONSABILITA' SANITARIA DIAMBITO SOVRAZIENDALE.	13.500.000,00	13.500.000,00	0,00
02306_S	ART. 20, C.2 - SPESE PER L'ATTIVITA' DI PROGRAMMAZIONE, INDIRIZZO E COORDINAMENTO DEL SERVIZIO SANITARIO REGIONALE - TRASF. CORR. A AMM. LOCALI.	338.700,00	338.700,00	0,00
02310_S	ART.20,C.2- SANITA' VETERINARIA E SICUREZZA ALIMENTARE- TRASFER. CORRENTI AMM.NI LOCALI	261.174,06	261.174,06	0,00
02461_S	ART.20,C.2- QUOTA F.SAN.REG. DESTINATA ALFINANZIAMENTO DELLE ATTIVITA' DELL'ISTITUTOZOOPROFILATTICO SPERIMENTALE.	375.000,00	375.000,00	0,00
02490_S	ART.20,C.2- SPESE PER IL FINANZIAMENTODELL'ATTIVITA' DELL'AGENZIA REGIONALE PER LAPROTEZIONE DELL'AMBIENTE (A.R.P.A.) - ART. 16,L.R. 6.3.98 N.9	14.213.516,19	14.213.516,19	0,00

A2129_S	ART.20,C.2- SPESE PER L'ATTUAZIONE DI INTERVENTISANITARI, DESTINATI A PAESI EXTRACOMUNITARI INGRAVI DIFFICOLTA' ASSISTENZIALI SANITARIE. -TRASF.CORR. AMM.NI LOCALI	100.000,00	100.000,00	0,00
A2166_S	ART.20,C.2- QUOTA F.SAN.REG. DI PARTE CORRENTE PER STUDI, INDAGINI E CONSULENZE A SUPPORTO PROGRAMMAZIONE, INDIRIZZO E VALUTAZIONE DEL SERV.SAN.REG. - L.R. 12/11/2012, N.18. - TRASF. COR. AM. LOCALI	1.142.050,19	1.142.050,19	0,00
A2264/9998_S	ART.20,C.2- QUOTA F.SAN.NAZ. DA TRASFERIRE ALLEASL PER SPESE CORRENTI (ART. 52 LEGGE 23/12/1978,N.833).-TRASFCORRENTI AMM.NI CENTRALI	40.000,00	40.000,00	0,00
B2165_S	ART.20,C.2- QUOTA F.SAN.INTERREG. DI PARTECORRENTE PER INIZIATIVE REGIONALI DI EDUCAZIONESANITARIA E DI AGGIORNAMENTO DEGLI OPERATORISANITARI - ALTRI SERVIZI	620.000,00	620.000,00	0,00
B2227_S	ART.20,C.2- QUOTA DEL F.S.N. DI PARTE CORRENTE PERATTIVITA' DI PROMOZIONE DELLA SALUTE AI SENSIDELLA L.R.18/2012 - TRASF. ISTITUZIONI SOCIALIPRIVATE	60.000,00	60.000,00	0,00
C2129_S	ART.20,C.2- SPESE PER L'ATTUAZIONE DI INTERVENTISANITARI, DESTINATI A PAESI EXTRACOMUNITARI INGRAVI DIFFICOLTA' ASSISTENZIALI SANITARIE. -SERVIZI SANITARI	350.000,00	350.000,00	0,00
C2145_S	ART.20,C.2- SPESA PER AVVIAMENTO GESTIONE SISTEMAINFORMATIVO SANITARIO INTEGRATO - SERV.INFORMATICI E DI TELECOMUNICAZIONI	3.540.311,15	3.540.311,15	0,00
C2165_S	ART.20,C.2- QUOTA F.SAN.INTERREG. DI PARTECORRENTE PER INIZIATIVE REGIONALI DI EDUCAZIONESANITARIA E DI AGGIORNAMENTO DEGLI OPERATORISANITARI - ALTRI SERVIZI	700.000,00	700.000,00	0,00
C2306_S	ART. 20, C.2 - SPESE PER L'ATTIVITA' DI PROGRAMMAZIONE, INDIRIZZO E COORDINAMENTO DEL SERVIZIO SANITARIO REGIONALE - TRASF. CORR. A AMM. LOCALI.	70.000,00	70.000,00	0,00
D2145_S	ART.20,C.2- SPESA PER AVVIAMENTO GESTIONE SISTEMAINFORMATIVO SANITARIO INTEGRATO - UTENZE E CANONI	61.000,00	61.000,00	0,00
D2164_S	ART.20,C.2- PREVENZIONE, SORVEGLIANZA E CONTROLLODELLE MALATTIE INFETTIVE E DIFFUSIVE IN CAMPOUMANO. -TRASFER. CORRENTI AMM.NI CENTRALI	100.000,00	100.000,00	0,00
E2306_S	ART. 20, C.2 - SPESE PER L'ATTIVITA' DI PROGRAMMAZIONE, INDIRIZZO E COORDINAMENTO DEL SERVIZI SANITARIO REGIONALE - GIORNALI, RIVISTE E PUBBLIC.	6.100,00	6.100,00	0,00
F2306_S	ART. 20, C.2 - SPESE PER L'ATTIVITA' DI PROGRAMMAZIONE, INDIRIZZO E COORDINAMENTO DEL SERVIZIO SANITARIO REGIONALE - ALTRI SERVIZI	10.000,00	10.000,00	0,00
P2118_S	ART.20,C.2- SPESE PER L'ATTIVITA' DI INDIRIZZO ECOORDINAMENTO DEL SERV. SAN. REG.. -TRASF.CORRENTI AMM.NI LOCALI	8.100,00	8.100,00	0,00
Totale		**1.628.358.728,00**	**1.628.358.728,00**	**0,00**

FINANZIAMENTO VINCOLATO

CODICE	DESCRIZIONE	Anno	Importo	CODICE	DESCRIZIONE	Anno	Importo
01535_E	ART.20,C.2 - RISORSE DEL MINISTERO DELLA SALUTE PER RIMBORSO ALLE REGIONI PER L'ACQUISTO DI FARMACI INNOVATIVI, F.S.N. VINCOLATO ED EXTRA F.S.N. - DECRETO 09/10/2015 (RIF. CAP. 2296_S)	2019	8.095.189,69	02296_S	ART.20,C.2 - TRASFERIMENTO ALLE AZIENDE DEL S.S.R. DEI FONDI DI CUI AL DECRETO 09/10/2015 A TITOLO DI RIMBORSO PER L'ACQUISTO DI FARMACI INNOVATIVI, F.S.N. VINCOLATO ED EXTRA F.S.N. (RIF. CAP. 1535_E)	2019	8.095.189,69
01573_E	ART.20,C.2- L. 9/2012 QUOTE DEL FONDO SANITARIO NAZIONALE DESTINATE AL FINANZIAMENTO DI PARTE CORRENTE DEGLI ONERI RELATIVI AL SUPERAMENTO DEGLI OSPEDALI PSICHIATRICI GIUDIZIARI (RIF. CAP. 2471_S)	2019	812.206,99	02471_S	ART.20,C.2- FINANZIAMENTO DEGLI ONERI RELATIVI AL SUPERAMENTO OSPEDALI PSICHIATRICI GIUDIZIARI AI SENSI L. 9/2012 - F.SAN.NAZ. (RIF. CAP. 1573_E).	2019	812.206,99
01804_E	ART.20,C.2- QUOTA DEL FONDO SANITARIO NAZIONALE DI PARTE CORRENTE DA DESTINARE AL FINANZIAMENTO DELLE FUNZIONI SANITARIE AFFERENTI ALLA MEDICINA PENITENZIARIA. ART. 2, COMMA 283, LEGGE24/12/2007,N. 244 (RIF. CAP. 2257_S)	2019	3.167.636,00	02257_S	ART.20,C.2- SPESE PER IL FINANZIAMENTO DELLE FUNZIONI SANITARIE AFFERENTI ALLA MEDICINA PENITENZIARIA. ART. 2 COMMA 283, LEGGE 24/12/2007,N.244 (RIF. CAP. 1804_E)	2019	3.167.636,00
02169_E	ART.20,C.2- QUOTA FONDO SANITARIO NAZIONALE VINCOLATO -BORSE DI STUDIO MEDICINA GENERALE D.LGS.256/91 (RIF. CAP. 2260_S)	2019	1.128.111,99	02260_S	ART.20,C.2- QUOTA F.SAN.NAZ. PER BORSE DEI CORSI DI FORMAZIONE SPECIFICA IN MEDICINA GENERALE (D.LGS08/08/91,N. 256) (RIF. CAP. 2169_E)	2019	1.104.111,99
				A2260_S	ART.20,C.2- QUOTA F.SAN.NAZ. PER BORSE DEI CORSI DI FORMAZIONE SPECIFICA IN MEDICINA GENERALE (D.LGS08/08/91,N. 256) (RIF. CAP. 2169_E)	2019	0,00
				B2260_S	ART.20,C.2- QUOTA F.SAN.NAZ. PER BORSE DEI CORSI DI FORMAZIONE SPECIFICA IN MEDICINA GENERALE (D.LGS08/08/91,N. 256) (RIF. CAP. 2169_E)	2019	2.000,00
				C2260_S	ART.20,C.2- QUOTA F.SAN.NAZ. PER BORSE DEI CORSI DI FORMAZIONE SPECIFICA IN MEDICINA GENERALE (D.LGS08/08/91,N. 256) (RIF. CAP. 2169_E)	2019	20.000,00
				D2260_S	ART.20,C.2- QUOTA F.SAN.NAZ. PER BORSE DEI CORSI DI FORMAZIONE SPECIFICA IN MEDICINA GENERALE (D.LGS08/08/91,N. 256) (RIF. CAP. 2169_E)	2019	2.000,00
				E2260_S	ART.20,C.2- QUOTA F.SAN.NAZ. PER BORSE DEI CORSI DI FORMAZIONE SPECIFICA IN MEDICINA GENERALE (D.LGS08/08/91,N. 256) (RIF. CAP. 2169_E)	2019	0,00
				F2260_S	ART.20,C.2- QUOTA F.SAN.NAZ. PER BORSE DEI CORSI DI FORMAZIONE SPECIFICA IN MEDICINA GENERALE (D.LGS08/08/91,N. 256) (RIF. CAP. 2169_E)	2019	0,00
02172_E	ART.20,C.2- QUOTA FONDO SANITARIO NAZIONALE VINCOLATO-MEDICINA PENITENZIARIA D.LGS. N. 230/99 AI SENSIDELL'ART. 2, C.1 D.M. 10/4/2002 (RIF. CAP. 2253_S)	2019	111.000,00	02253_S	ART.20,C.2: FINANZ. ONERI PERSONALE ISTITUTI PENITENZIARI PER PREVENZIONE E ASSISTENZA A DETENUTI E INTERNATI TOSSICODIPENDENTI EX ART.2, C.1, DM 10/4/2002 (RIF. CAP. 2172_E)	2019	111.000,00
02173_E	ART.20,C.2- QUOTA FONDO SANITARIO NAZIONALE VINCOLATO - OBIETTIVI DI PSN - L. 662/1996 (RIF. CAP. 2277_S)	2019	17.743.857,55	02277_S	ART.20,C.2- QUOTA F.SAN. PER OBIETTIVI DEL PIANO SANITARIO NAZIONALE AI SENSI DELL'ART.1, COMMI 34 E 34 BIS L. 23.12.1996, N.662 (RIF. CAP. 2173_E)	2019	17.743.858
02218_E	ART.20, C.2 - TRASFERIMENTO ALLE AZIENDE DEL S.S.R DEL FONDO DI CUI ALL'ART. 1, COMMA 401 DELLA LEGGE N.232/2016 A TITOLO DI RIMBORSO PER L'ACQUISTO DEI MEDICINALI ONCOLOGICI INNOVATIVI - TRASF. CORR. AD AMM. LOCALI - (RIF. CAP. 02218_E)	2019	9.055.905,85	02033_S	ART.20, C.2 - TRASFERIMENTO ALLE AZIENDE DEL S.S.R DEL FONDO DI CUI ALL'ART. 1, COMMA 401 DELLA LEGGE N.232/2016 A TITOLO DI RIMBORSO PER L'ACQUISTO DEI MEDICINALI ONCOLOGICI INNOVATIVI - TRASF. CORR. AD AMM. LOCALI - (RIF. CAP. 02218_E)	2019	9.055.905,85
TOTALE			**40.113.908,07**	**TOTALE**			**40.113.908,07**

MOBILITA' EXTRAREGIONALE

CODICE	DESCRIZIONE	Anno	Importo	CODICE	DESCRIZIONE	Anno	Importo
01965_E	ART.20,C.2- ENTRATE E PRESTAZIONI SANITARIE EROGATE DA AZIENDE ED ENTI DEL SERVIZIO SANITARIO REGIONALE A CITTADINI RESIDENTI IN ALTRE REGIONI REGOLATE IN REGIME DI MOBILITA' (RIF. CAP.2266-2269_S)	2019	95.420.927,00	02269_S	ART.20,C.2- SPESE PER PRESTAZIONI SANITARIE EROGATE A CITTADINI UMBRI DA AZIENDE SANITARIE DI ALTRE REGIONI IN REGIME DI MOBILITA' (RIF. CAP. 1965_E)	2019	99.593.926,00
00358_E	COMMUTAZIONE CON REVERSALE DI INCASSO	2019	4.172.999,00	02264/5010_S	ART.20,C.2- QUOTA F.SAN.NAZ. DA TRASFERIRE ALLEASL PER SPESE CORRENTI (ART.52 L.23/12/78,N.833) - FUNZIONAMENTO ASL - TRASF. CORR. AMM. LOCALI	2019	0,00
TOTALE			**99.593.926,00**	**TOTALE**			**99.593.926,00**

MOBILITA' INTERNAZIONALE

CODICE	DESCRIZIONE	Anno	Importo	CODICE	DESCRIZIONE	Anno	Importo
01546_E	ART.20,C.2- RISORSE PER MOBILITA' ATTIVA INTERNAZIONALE (RIF.S/UBP 12.1.005 - CAP. 2268)	2019	12.632.483,00	02268_S	ART.20,C.2- QUOTA DEL FONDO SANITARIO REGIONALEPER MOBILITA' INTERNAZIONALE. (RIF.E/UPB 2.01.004-CAP.1546)	2019	7.175.459,00
				02308_S	ART.20, C.2 - SPESE PER MOBILITA' PASSIVA INTERNAZIONALE - (RIF. CAP.01546_E)	2019	5.457.024,00
TOTALE			**12.632.483,00**	**TOTALE**			**12.632.483,00**

6.5.1 Le risorse della GSA: il Fondo sanitario indistinto 2019

Il finanziamento sanitario indistinto per l'anno 2019, è stato interamente impegnato nel corso dell'esercizio 2019, nei capitoli di uscita del Bilancio regionale, come risulta dalla tabella che segue:

CAPITOLO SPESA	DESCRIZIONE	STANZIAMENTO	IMPEGNI 2019	IMPEGNI SU STANZIAMENTI
00323_S	ART.20,C.2- QUOTA F.SAN.REG. PER EDUC. SANITARIA E AGGIORNAMENTO DEGLI OPERATORI SANITARI DACORRISPONDERE AL FONDO CONSORTILE SCUOLA UMBRAAMM. PUBBLICA. L.R. 23/12/2008,N.24	450.000,00	450.000,00	100%
02108_S	ART.20,C.2- TRASFERIMENTO QUOTA PREMIALE ,ART. 2, COMMA 67 BIS, L.191/2009, COME MODIFICATO ART. 9 , COMMA 2 DEL D. LGS. 06/09/2011 N. 149 - TRASF. CORR. DA AMM. LOCALI-	10.659.969,00	10.659.969,00	100%
02111_S	ART.20,C.2- CONVENZIONE TRIENNALE TRA LA REGIONEUMBRIA E ISTITUTO POLIGRAFICO E ZECCA DELLO STATOPER LA FORNITURA DEI RICETTARI MEDICI	142.000,00	142.000,00	100%
02145_S	ART.20,C.2- SPESA PER AVVIAMENTO GESTIONE SISTEMAINFORMATIVO SANITARIO INTEGRATO - BENI IMMATERIALI	500.000,00	500.000,00	100%
02164_S	ART.20,C.2- PREVENZIONE, SORVEGLIANZA E CONTROLLODELLE MALATTIE INFETTIVE E DIFFUSIVE IN CAMPOUMANO. -TRASFER. CORRENTI AMM.NI LOCALI	40.000,00	40.000,00	100%
02264/5010_S	ART.20,C.2- QUOTA F.SAN.NAZ. DA TRASFERIRE ALLEASL PER SPESE CORRENTI (ART.52 L.23/12/78,N.833) - FUNZIONAMENTO ASL - TRASF. CORR. AMM. LOCALI	1.581.070.807,41	1.581.070.807,41	100%
02271_S	ART.20,C.2- FONDO AUTORITENZIONE REGIONALE PER ILRISARCIMENTO DANNI DA RESPONSABILITA' SANITARIA DIAMBITO SOVRAZIENDALE.	13.500.000,00	13.500.000,00	100%
02306_S	ART. 20, C.2 - SPESE PER L'ATTIVITA' DI PROGRAMMAZIONE, INDIRIZZO E COORDINAMENTO DEL SERVIZIO SANITARIO REGIONALE - TRASF. CORR. A AMM. LOCALI.	338.700,00	338.700,00	100%
02310_S	ART.20,C.2- SANITA' VETERINARIA E SICUREZZA ALIMENTARE- TRASFER. CORRENTI AMM.NI LOCALI	261.174,06	261.174,06	100%

02461_S	ART.20,C.2- QUOTA F.SAN.REG. DESTINATA ALFINANZIAMENTO DELLE ATTIVITA' DELL'ISTITUTOZOOPROFILATTICO SPERIMENTALE.	375.000,00	375.000,00	100%
02490_S	ART.20,C.2- SPESE PER IL FINANZIAMENTODELL'ATTIVITA' DELL'AGENZIA REGIONALE PER LAPROTEZIONE DELL'AMBIENTE (A.R.P.A.) - ART. 16,L.R. 6.3.98 N.9	14.213.516,19	14.213.516,19	100%
A2129_S	ART.20,C.2- SPESE PER L'ATTUAZIONE DI INTERVENTISANITARI, DESTINATI A PAESI EXTRACOMUNITARI INGRAVI DIFFICOLTA' ASSISTENZIALI SANITARIE. -TRASF.CORR. AMM.NI LOCALI	100.000,00	100.000,00	100%
A2166_S	ART.20,C.2- QUOTA F.SAN.REG. DI PARTE CORRENTE PER STUDI, INDAGINI E CONSULENZE A SUPPORTO PROGRAMMAZIONE, INDIRIZZO E VALUTAZIONE DEL SERV.SAN.REG. - L.R. 12/11/2012, N.18. - TRASF. COR. AM. LOCALI	1.142.050,19	1.142.050,19	100%
A2264/9998_S	ART.20,C.2- QUOTA F.SAN.NAZ. DA TRASFERIRE ALLEASL PER SPESE CORRENTI (ART. 52 LEGGE 23/12/1978,N.833).-TRASFCORRENTI AMM.NI CENTRALI	40.000,00	40.000,00	100%
B2165_S	ART.20,C.2- QUOTA F.SAN.INTERREG. DI PARTECORRENTE PER INIZIATIVE REGIONALI DI EDUCAZIONESANITARIA E DI AGGIORNAMENTO DEGLI OPERATORISANITARI - ALTRI SERVIZI	620.000,00	620.000,00	100%
B2227_S	ART.20,C.2- QUOTA DEL F.S.N. DI PARTE CORRENTE PERATTIVITA' DI PROMOZIONE DELLA SALUTE AI SENSIDELLA L.R.18/2012 - TRASF. ISTITUZIONI SOCIALIPRIVATE	60.000,00	60.000,00	100%
C2129_S	ART.20,C.2- SPESE PER L'ATTUAZIONE DI INTERVENTISANITARI, DESTINATI A PAESI EXTRACOMUNITARI INGRAVI DIFFICOLTA' ASSISTENZIALI SANITARIE. -SERVIZI SANITARI	350.000,00	350.000,00	100%
C2145_S	ART.20,C.2- SPESA PER AVVIAMENTO GESTIONE SISTEMAINFORMATIVO SANITARIO INTEGRATO - SERV.INFORMATICI E DI TELECOMUNICAZIONI	3.540.311,15	3.540.311,15	100%
C2165_S	ART.20,C.2- QUOTA F.SAN.INTERREG. DI PARTECORRENTE PER INIZIATIVE REGIONALI DI EDUCAZIONESANITARIA E DI AGGIORNAMENTO DEGLI OPERATORISANITARI - ALTRI SERVIZI	700.000,00	700.000,00	100%

C2306_S	ART. 20, C.2 - SPESE PER L'ATTIVITA' DI PROGRAMMAZIONE, INDIRIZZO E COORDINAMENTO DEL SERVIZIO SANITARIO REGIONALE - TRASF. CORR. A AMM. LOCALI.	70.000,00	70.000,00	100%
D2145_S	ART.20,C.2- SPESA PER AVVIAMENTO GESTIONE SISTEMAINFORMATIVO SANITARIO INTEGRATO - UTENZE E CANONI	61.000,00	61.000,00	100%
D2164_S	ART.20,C.2- PREVENZIONE, SORVEGLIANZA E CONTROLLODELLE MALATTIE INFETTIVE E DIFFUSIVE IN CAMPOUMANO. -TRASFER. CORRENTI AMM.NI CENTRALI	100.000,00	100.000,00	100%
E2306_S	. 20, C.2 - SPESE PER L'ATTIVITA' DI ROGRAMMAZIONE, INDIRIZZO E DINAMENTO DEL SERVIZI SANITARIO NALE - GIORNALI, RIVISTE E PUBBLIC.	6.100,00	6.100,00	100%
F2306_S	ART. 20, C.2 - SPESE PER L'ATTIVITA' DI PROGRAMMAZIONE, INDIRIZZO E COORDINAMENTO DEL SERVIZIO SANITARIO REGIONALE - ALTRI SERVIZI	10.000,00	10.000,00	100%
P2118_S	ART.20,C.2- SPESE PER L'ATTIVITA' DI INDIRIZZO ECOORDINAMENTO DEL SERV. SAN. REG.. - TRASF.CORRENTI AMM.NI LOCALI	8.100,00	8.100,00	100%
Totale		**1.628.358.728,00**	**1.628.358.728,00**	

6.5.2 Le risorse della GSA: il Fondo sanitario vincolato 2019

In aggiunta alle risorse del FSR indistinto descritte nei precedenti paragrafi, la spesa sanitaria è finanziata da ulteriori risorse di fondo sanitario, vincolate per legge a specifiche finalità assistenziali. Nella tabella che segue sono riepilogate le suddette risorse vincolate assegnate alla Regione Umbria nell'esercizio 2019 con indicazione del rispettivo provvedimento di assegnazione.

DESCRIZIONE	IMPORTO	INTESA STATO-REGIONI/ CONFERENZA UNIFICATA/ NOTA E-MAIL
FARMACI INNOVATIVI	8.095.189,69	Nota mail del 08.11.2019 del Coordinamento Tecnico della Commissione Salute
SUPERAMENTO OSPEDALI PSICHIATRICI GIUDIZIARI	812.206,99	Intesa Stato-Regioni Rep. Atti n. 124 del 28.11.2019
MEDICINA PENITENZIARIA	3.167.636,00	Intesa Stato-Regioni Rep. Atti n. 123 del 28.11.2019
BORSE DI STUDIO MG **(Rilevazione Effettuata dalla GSA)**	1.128.111,99	Intesa Stato-Regioni Rep. Atti n. 185 del 07.11.2019
ONERI MEDICINA PENITENZIARIA D.LGS. 230/1999	111.000,00	Intesa Stato-Regioni Rep. Atti n. 88 del 06.06.2019
OBIETTIVI DI PSN	17.743.857,55	Intesa Stato-Regioni Rep. Atti n. 192 del 28.11.2019
FARMACI ONCOLOGICI INNOVATIVI	9.055.905,85	Nota mail del 08.11.2019 del Coordinamento Tecnico della Commissione Salute
TOTALE FINANZIAMENTI VINCOLATI (VOCE AA0040)	**40.113.908,07**	

Analogamente a quanto avvenuto per il fondo sanitario indistinto, anche il fondo sanitario vincolato è stato interamente impegnato nel corso dell'anno 2019.il viene riportata la situazione per le uscite:

Si precisa infine che, tutte le somme incassate dallo Stato nell'anno 2019, al netto delle quote trattenute dalla GSA, sono state erogate in favore delle Aziende Sanitarie regionali entro il 31/03/2019 come previsto dall'art. 3, comma 7 del Decreto Legge 35/2013, convertito con modificazioni in Legge 6 giugno 2013, n. 64.

6.5.3 Risorse finanziarie da pay-back

Nella Voce trovano allocazione le entrate riscosse nell'anno 2019 a titolo di pay-back derivante dall'opportunità riconosciuta dalla norma alle aziende farmaceutiche di effettuare le scelte sui prezzi dei loro farmaci, sulla base delle proprie strategie di intervento sul mercato. Infatti, come noto, il meccanismo previsto dalla Legge Finanziaria 2007 permette alle aziende farmaceutiche di chiedere all'AIFA la sospensione della riduzione dei prezzi del 5% a fronte del contestuale versamento in contanti (il c.d. pay-back 5%) del relativo valore su appositi conti correnti individuati dalle Regioni. Inoltre, trovano allocazione nella stessa Voce il c.d. pay-back 1,83%, introdotto dall'art. 11, comma

6, del D.L.78/2010 che dispone che le aziende farmaceutiche, sulla base di tabelle approvate dall'AIFA, corrispondano alle Regioni un importo del 1,83% sul prezzo di vendita al pubblico al netto dell'IVA dei medicinali erogati in regime di SSN, e il pay-back di ripiano dello sfondamento di tetti di prodotto di fascia A e H, negoziati dalle case farmaceutiche con l'AIFA. L'ammontare rilevato corrisponde alle somme effettivamente introitate nel corso dell'anno 2019 (Euro 6.686.468,48), di cui Euro 186.468,00 confluiti nell'avanzo di amministrazione in quanto riscossi fuori dai tempi previsti per apportare le necessarie variazioni allo stanziamento di bilancio sul lato uscite.

CODICE	DESCRIZIONE	Anno	Importo	CODICE	DESCRIZIONE	Anno	Importo	AVANZO
A2433_E	ART.20,C.2- FONDI VERSATI DALL'AGENZIA ITALIANADEL FARMACO AI SENSI DELL'ART. 1, COMMA 796, LETT.g) DELLA LEGGE 27/12/2006, N. 296 ED AI SENSIDELL'ART. 11, COMMA 6 DELLA LEGGE 30/07/2010. N.122. (RIF.S/UPB12.1.005 - CAP. 2265).	2019	6.686.468,48	02265_S	ART.20,C.2- INTEGRAZ. FONDO A DISPOSIZIONEAZ.SANIT.REG. PER SPESA SANIT. MEDIANTE UTILIZZORISORSE ART. 1, C.796, LETT.g) L. 27/12/2006 N.296E ART. 11, C.6 L. 30/7/2010 N.122 (RIF. E/UPB3.02.002 - CAP. 2433) - TRASF. CORR. AMM. LOC.	2019	6.500.000,00	**186.468**
TOTALE			**6.686.468,48**	**TOTALE**			**6.500.000,00**	

PAYBACK – RIPIANO OSPEDALIERA

Nella voce trovano allocazione complessivi Euro 16.482.206,93 corrispondenti alle somme riscosse al 31.12.2019 a seguito di quanto disposto dal Decreto del Ministro dell'economia e delle finanze del 30 ottobre 2019 concernente il Riparto tra le Regioni e le Provincie Autonome di Trento e Bolzano dell'importo affluito sul Fondo per payback 2013-2017.
La somma risulta iscritta a saldo delle partite precedentemente contabilizzate relativamente agli anni 2013-2018. L'importo di Euro 1.559.275,61 è confluito nell'avanzo di amministrazione in quanto non è stato possibile variare in aumento i corrispondenti capitoli di spesa, a seguito dei maggiori incassi.

CODICE	DESCRIZIONE	Anno	Importo	CODICE	DESCRIZIONE	Anno	Importo	AVANZO
00936_E	ART.20,C.2-FONDI VERSATI DALL'AGENZIAITALIANA DEL FARMACO AI SENSI DELL'ART.15,COMMA 4, DEL D.L.95/2012 CONVERTITO NELLA LEGGE135/2012.(RIF. CAP. 02294_S)	2019	17.071.551,86	02294_S/ A2294_S	ART.20,C.2-RIPIANO SFONDAMENTO TETTO SPESAFARMACEUTICA OSPEDALIERA - ART. 15, COMMA 4,D.L.95/2012 CONVERTITO NELLA LEGGE 135/2012.TRASF. CORR. AMM. LOCALI(RIF. CAP. 00936_E) - RIMBORSI CORRENTI AD IMPRESE (RIF. CAPP. 2433_E; 00936_E)	2019	16.482.206,93	**1.599.275,61**
A2433_E			1.009.930,68					
TOTALE		**18.081.482,54**		**TOTALE**			**16.482.206,93**	

6.5.4 Finanziamento aggiuntivo corrente

Nell'ambito del finanziamento aggiuntivo corrente destinato al SSR, rientrano le risorse trasferite dalla Regione, destinate a specifiche attività in ambito assistenziale, nonché le risorse regionali destinate alla copertura delle perdite pregresse del SSR imputabili agli ammortamenti non sterilizzati.

Si riporta, di seguito, una tabella di sintesi relativa alle iscrizioni operate in Bilancio regionale 2019, in entrata ed in uscita per quel che riguarda il finanziamento aggiuntivo corrente derivante da risorse del Bilancio Regionale.

Nell'ambito del finanziamento aggiuntivo corrente destinato al SSR, rientrano le risorse trasferite dalla Regione, destinate a specifiche attività in ambito assistenziale, nonché le risorse regionali destinate alla copertura delle perdite pregresse del SSR imputabili agli ammortamenti non sterilizzati.

Si riporta, di seguito, una tabella di sintesi relativa alle iscrizioni operate in Bilancio regionale 2019, in entrata ed in uscita per quel che riguarda il finanziamento aggiuntivo corrente derivante da risorse del Bilancio Regionale.

Nell'ambito del finanziamento aggiuntivo corrente destinato al SSR, rientrano le risorse trasferite dalla Regione, destinate a specifiche attività in ambito assistenziale, nonché le risorse regionali destinate alla copertura delle perdite pregresse del SSR imputabili agli ammortamenti non sterilizzati.

Si riporta, di seguito, una tabella di sintesi relativa alle iscrizioni operate in Bilancio regionale 2019, in entrata ed in uscita per quel che riguarda il finanziamento aggiuntivo corrente derivante da risorse del Bilancio Regionale.

DESCRIZIONE	CAPITOLO ENTRATA	STANZIAMENTO	ACCERTAMENTI	RISCOSSIONI C/COMPETENZA
EXTRA-LEA	03936_E	1.000.000,00	1.000.000,00	1.000.000,00
STRUMENTI DI GUIDA LEGGE 104	03936_E	10.000,00	8.786,50	8.786,50
TUBERCOLOSI	03936_E	5.000,00	774,28	774,28
LUDOPATIA	03936_E	20.000,00	20.000,00	-
ADEGUAMENTO ALLE NORME DI SICUREZZA STABILIMENTI OSPEDALIERI	03936_E	1.512.695,00	1.512.695,00	1.512.695,00
TOTALE		**2.547.695,00**	**2.542.255,78**	**2.522.255,78**

DESCRIZIONE	CAPITOLO USCITA	STANZIAMENTO	IMPEGNI	PAGAMENTI C/COMPETENZA
FINAZIAMENTO AGGIUNTIVO SANITA' EXTRALEA COMPETENZA 2015	02272_S	1.000.000,00	1.000.000,00	-
FONDO DA DEVOLVERE ALLE AZIENDE SANITARIE LOCALI PER IL FINANZIAMENTO DELLA SPESA RELATIVA AI CONTRIBUTI PER LA MODIFICA AGLI STRUMENTI DI GUIDA A FAVORE DEI TITOLARI DI PATENTE 'A','B', O'C' SPECIALI.ART.27,L.5/2/92 N.104)	A2225_S	10.000,00	8.786,50	8.786,50

FONDO DA DEVOLVERE ALLE A.S.L. PER IL FINANZIAMENTO DI PROVVEDIMENTI A FAVORE DI CITTADINI COLPITI DA TUBERCOLOSI NON ASSICURATI PRESSO L'ISTIT. NAZ.LE DELLA PREVID. SOC. (INPS) OPPURE NON ASSICURATI PER DIFETTO ASSICURATIVO	A2250_S	5.000,00	774,28	774,28
FONDO REGIONALE PER IL CONTRASTO DELLA DIPENDENZA DEL GIOCO D'AZZARDO PATOLOGICO - QUOTA FPV 2018	**02311_S**	**20.000,00**	**10.000,00**	**10.000,00**
FINAZIAMENTO AGGIUNTIVO SANITA' CONTRASTO DIPEND. GIOCO D'AZZARDO PATOLOGICO	A2311_S	20.000,00	20.000,00	-
ADEGUAMENTO ALLE NORME DI SICUREZZA DELLO STABILIMENTO OSPEDALIERO DI CITTA' DI CASTELLO. ACCORDOSTATO-REGIONI DEL 15/10/2018.	07296_S	800.000,00	799.999,99	450.000,00
ADEGUAMENTO ALLE NORME DI SICUREZZA DELLO STABILIMENTO OSPEDALIERO DI UMBERTIDE. ACCORDOSTATO-REGIONI DEL 15/10/2018.	07297_S	250.000,00	250.000,00	75.000,00
ADEGUAMENTO ALLE NORME DI SICUREZZA DELLO STABILIMENTO OSPEDALIERO DI ASSISI. ACCORDOSTATO-REGIONI DEL 15/10/2018.	07298_S	250.000,00	250.000,00	75.000,00
CONSOLIDAMENTO COLLINA COLLE OBITO SCARPATA PROSPICIENTE IL PARCHEGGIO DELL'AZIENDA OSPEDALIERA DI TERNI. REGIONI DEL 15/10/2018.	07299_S	212.695,00	212.695,00	91.155,00
TOTALE		**2.567.695,00**	**2.552.255,77**	**710.715,78**

6.6 Flussi di cassa relativi al finanziamento sanitario da Stato

Si riporta si seguito una tabella di sintesi relativa alle somme riscosse a titolo di finanziamento del Servizio Sanitario e alle erogazioni effettuate in favore del SSR nell'esercizio 2019, anche ai fini della verifica del rispetto delle disposizioni previste dall'art. 3, comma 7 del Decreto Legge 35/2013, convertito con modificazioni in Legge 6 giugno 2013, n. 64.

Risorse da Stato*	Trasferite da Stato	Trasferite da Regione a SSR entro il 31.12.2019						Restante quota da erogarsi al SSR entro il 31 marzo 2020
		GSA			Trasferite ad Aziende del SSR	Totale trasferite da Regione a SSR	% trasferimento **	
		Totale	di cui utilizzato dalla GSA per pagamenti e trasferimenti	di cui rimanente in GSA				
	(a)	(b)=bis+ter	(b)-bis	(b)-ter	(c)	(d)=(b)+(c)	(e)=(d)/(a)	(f)=(a)-(d)
Risorse finaziamento indistinto 2019	1.605.645.207	34.787.519	17.430.433	17.357.086	1.570.857.688	1.605.645.207	100%	-
Risorse finanziamento vincolato 2019	33.838.973	-			29.663.808	29.663.808	88%	4.175.165
Risorse finanziamento ante 2019	10.464.256	-	-	-	5.530.217	5.530.217	53%	4.934.039
Totale risorse finanziamento ordinario 2019 e ante	**1.649.948.436**	**34.787.519**	**17.430.433**	**17.357.086**	**1.606.051.713**	**1.640.839.232**	**99%**	**9.109.204**

Risorse fiscali autonome regionali	Trasferite da Stato	Trasferite da Regione a SSR entro il 31.12.2019						Restante quota da erogarsi al SSR entro il 31 marzo 2020
		GSA			Trasferite ad Aziende del SSR	Totale trasferite da Regione a SSR	% trasferimento**	
		Totale	di cui utilizzato dalla GSA per pagamenti e trasferimenti	di cui rimanente in GSA				
	(a)	(b)=bis+ter	(b)-bis	(b)-ter	(c)	(d)=(b)+(c)	(e)=(d)/(a)	(f)=(a)-(d)
		-				-	#DIV/0!	-
Finanziamento regionale aggiuntivo per equilibrio bilancio da leva fiscale obbligatoria	-	-	-	-	-	-	#DIV/0!	-

Ulteriori risorse destinate al finanziamento dei singoli servizi sanitari regionali (art. 20 d.lgs. n. 118/2011)	Previsione da bilancio regionale	Trasferite da Regione a SSR entro il 31.12.2019						Restante quota da erogarsi al SSR entro il 31 marzo 2020
		GSA			Trasferite ad Aziende del SSR	Totale trasferite da Regione a SSR	% trasferimento **	
		Totale	di cui utilizzato dalla GSA per pagamenti e trasferimenti	di cui rimanente in GSA				
	(a)	(b)=bis+ter	(b)-bis	(b)-ter	(c)	(d)=(b)+(c)	(e)=(d)/(a)	(f)=(a)-(d)
Finanziamento regionale aggiuntivo per extralea	1.000.000	-				-	0%	**1.000.000**
Finanziamento regionale aggiuntivo lea per equilibrio bilancio		-				-	#DIV/0!	-
Ulteriori risorse regionali destinate al SSR - FINANZIAMENTO REGIONALE AGGIUNTIVO SANITA'	1.542.256	-			710.716	710.716	46%	**831.540**
Risorse regionali per ripiano disavanzi anni pregressi	0,00	-				-	#DIV/0!	-
Payback***	22.982.207	10.382.207		10.382.207	12.600.000	22.982.207	100%	-
Totale risorse aggiuntive regionali	**25.524.463**	**10.382.207**	**-**	**10.382.207**	**13.310.716**	**23.692.923**	**93%**	**1.831.540**

Totale risorse Stato+Regione	**1.675.472.899**	**45.169.726**	**17.430.433**	**27.739.293**	**1.619.362.429**	**1.664.532.155**	**99%**	**10.940.744**

7. LA SPESA DEL PERSONALE

Per l'esercizio 2019 l'azione di contenimento della spesa di personale della Giunta regionale si è consolidata, tenuto conto dell'impatto della spesa per il rinnovo del contratto delle funzioni locali per il triennio 2016-2018 stipulato in data 21.05.2018.

La consistenza della spesa di personale è passata infatti da 52,5 milioni di a 51,6 milioni di euro con una riduzione complessiva di 0,9 milioni di euro per l'anno 2019 rispetto alla medesima spesa dell'anno 2018 specificando che e tale dato comprende la spesa per il rinnovo sopra cennato che impatta nell'esercizio per circa 0,8 milioni di € (dato riferito agli impegni in conto competenza delle voci di spesa rilevate ai fini della certificazione di spesa ai sensi dell'art.1, comma 557 L. 296/2006 nelle quali la spesa per il personale ex province preposto alle funzioni di cui all'art. 2, comma 1 della L.R. 2 aprile 2015, n. 10, trasferito nei ruoli regionali a decorrere dal 01.12.2015 e pari a complessivi 6,3 milioni di euro, è stata rilevata quale componente esclusa dalla consistenza di cui sopra).

Il trend decrementale in particolare si è consolidato sulle voci di spesa relative al costo del lavoro (retribuzioni, oneri riflessi ed irap) ma anche sulle spese per il personale a tempo determinato che comprendono le spese per il personale reclutato a partire dall'anno 2018 per il piano di rafforzamento amministrativo, per la quota di cofinanziamento regionale.

L'anticipata fine della legislatura ha fatto registrare altresì un decremento di 0,2 milioni di € per l'anno 2019, rispetto alla medesima spesa dell'anno 2018, sulla spesa per il personale di supporto degli uffici politici.

La breve analisi prospettata consente di confermare il trend virtuoso sulla spesa di personale dell'Amministrazione della Giunta regionale, con riferimento ai dati di spesa registrati per gli impegni dell'anno 2019 ai sensi dell'art.1, comma 557 L. 296/2006 (contenimento della spesa di personale in esercizio rispetto alla media del triennio 2011-2013).

8. ESITI DELLA VERIFICA DEI CREDITI E DEBITI RECIPROCI CON I PROPRI ENTI STRUMENTALI E LE SOCIETÀ CONTROLLATE E PARTECIPATE

Al fine di assolvere a quanto disposto dall'articolo 11, comma 6 lettera j) del D.lgs. 118/2011, il Servizio Gestione e raccordo dei flussi finanziari con nota prot. 10111 del 21/01/2020 ha richiesto agli Enti strumentali regionali ed alle Società partecipate e controllate dalla Regione Umbria l'invio, entro il 15 febbraio 2020, della situazione creditoria e debitoria verso Regione risultante al 31/12/2019 corredata dall'asseverazione da parte degli Organi di Revisione dei medesimi Enti e Società.

Alla data del 22/4/2020 si è provveduto ad inviare nota di sollecito prot. n. 72516 ai seguenti Enti/Società:

- Umbraflor
- Umbria Tpl e Mobilità Spa
- Fondazione Umbria Jazz

con la richiesta di invio, entro il 30/4/2020**,** del prospetto definitivo della situazione creditoria e debitoria verso Regione risultante al 31/12/2019.

Parimenti, per gli Enti/Società, di seguito elencati, si è provveduto ad inviare note di sollecito:

1. prot. n. 88289 del 22/5/2020 per l'invio del prospetto definitivo corredato della nota di asseverazione a:
   - ARPAL - Agenzia Regionale per le Politiche Attive del Lavoro
   - ATER Umbria Azienda Territoriale per l'Edilizia Residenziale
   - Scuola Umbra di Amministrazione Pubblica - Perugia
   - GEPAFIN Garanzia Partecipazioni e Finanziamenti spa
   - Sviluppumbria Spa
   - Umbria Tpl e Mobilità spa
   - Fondazione di partecipazione Umbria Jazz
   - AUR - Agenzia Umbria Ricerche
2. prot. n. 89501 del 25/5/2020 per l'invio della nota di asseverazione a:
   - EAUT - Ente Acque Umbre Toscane;
   - Umbraflor

Di seguito si riportano gli esiti della verifica dei crediti e debiti reciproci dettagliata per ciascun Ente e Società.

ADISU - Agenzia per il Diritto allo Studio Universitario

DEBITI DICHIARATI da ADISU	CREDITI REGIONALI	SOMMA DISCORDANTE
153.254,09	**153.254,09**	**0,00**

CREDITI DICHIARATI da ADISU	DEBITI REGIONALI	SOMMA DISCORDANTE
10.348.769,48	**10.348.769,48**	**0,00**

Le operazioni di riconciliazione **sono** state asseverate dall'Organo di revisione dell'Agenzia.

ARPA - Agenzia Regionale per la Protezione dell'Ambiente

DEBITI DICHIARATI da ARPA	CREDITI REGIONALI	SOMMA DISCORDANTE
0,00	0,00	0,00

CREDITI DICHIARATI da ARPA	DEBITI REGIONALI	SOMMA DISCORDANTE
21.100,00	21.100,00	0,00

Le operazioni di riconciliazione **sono** state asseverate dall'Organo di revisione dell'Agenzia.

ARPAL - Agenzia Regionale per l'Avviamento al Lavoro

DEBITI DICHIARATI da ARPAL	CREDITI REGIONALI	SOMMA DISCORDANTE
0,00	0,00	0,00

CREDITI DICHIARATI da ARPAL	DEBITI REGIONALI	SOMMA DISCORDANTE
0,00	0,00	0,00

Le operazioni di riconciliazione **sono** state asseverate dall'Organo di revisione dell'Agenzia.

AFOR - Agenzia Forestale Regionale

DEBITI DICHIARATI da AFOR	CREDITI REGIONALI	SOMMA DISCORDANTE
69.204,55	69.204,55	0,00

CREDITI DICHIARATI da AFOR	DEBITI REGIONALI	SOMMA DISCORDANTE
1.466.938,19	1.466.938,19	0,00
802.311,30	0,00	(a) 802.311,30
0,00	1.560,00	(b) 1.560,00

2.269.249,49	**1.468.498,19**	**800.751,30**

(a) La somma discordante pari ad Euro **802.311,30** fa riferimento a:

- Euro 790.361,89 relativi a crediti per i quali, alla data di chiusura delle operazioni di riaccertamento ordinario dei residui 2019 da parte della struttura regionale competente, non è pervenuta la rendicontazione. Pertanto la somma in oggetto è stata reimputata all'esercizio 2020;
- Euro 11.273,45 relativi ad economie di spesa dichiarate dalla struttura regionale competente in sede di riaccertamento ordinario dei residui 2019, per minore rendicontazione, per le quali l'AFOR, con nota prot. 87311 del 20/5/2020, comunica che provvederà alla riduzione del relativo accertamento;
- Euro 401,05 relativi a somme pagate dalla Regione alla Comunità Montana Orvietano - Narnese-Amerino-Tuderte per le quali l'AFOR, con nota prot. 87311 del 20/5/2020, comunica che provvederà alla riduzione del relativo accertamento;
- Euro 274,91 relativi ad economie di spesa dichiarate dalla struttura regionale competente in sede di riaccertamento ordinario dei residui 2019, per le quali l'AFOR, con nota prot. 87311 del 20/5/2020, comunica che provvederà alla riduzione del relativo accertamento;

(b) Euro **1.560,00** relativi ad un impegno assunto dalla Regione con DD 12186 del 27/11/2019 per il rimborso della conformità e l'adeguamento delle macchine incubatrici presenti nel Centro di produzione selvaggina di Torre Certalta di Umbertide e per il quale l'AFOR ha registrato il relativo accertamento soltanto nel 2020.

Le operazioni di riconciliazione **sono** state asseverate dall'Organo di revisione dell'Agenzia.

ATER - Azienda Territoriale per l'Edilizia Residenziale

DEBITI DICHIARATI da ATER	CREDITI REGIONALI	SOMMA DISCORDANTE
0,00	**0,00**	**0,00**

CREDITI DICHIARATI da ATER	DEBITI REGIONALI	SOMMA DISCORDANTE
925.960,89	**925.960,89**	**0,00**

Le operazioni di riconciliazione **sono** state asseverate dall'Organo di revisione dell'Azienda.

AUR - Agenzia Umbria Ricerche

DEBITI DICHIARATI da AUR	CREDITI REGIONALI	SOMMA DISCORDANTE
0,00	**0,00**	**0,00**

CREDITI DICHIARATI da AUR	DEBITI REGIONALI	SOMMA DISCORDANTE
592.603,50	**374.154,21**	**218.449,29**

La somma discordante pari a Euro **218.449,29** fa riferimento a:

- Euro 105.408,15 relativi a crediti per i quali, alla data di chiusura delle operazioni di riaccertamento ordinario dei residui 2019 da parte della struttura regionale competente, non è pervenuta la rendicontazione.
  Pertanto la somma in oggetto è stata reimputata all'esercizio 2020;
- Euro 113.041,14 relativi ad economie di spesa dichiarate dalla struttura regionale competente, per somme ritenute ammissibili inferiori a quanto rendicontato, comunicate ad AUR successivamente al riaccertamento ordinario dei residui 2019.

Le operazioni di riconciliazione **sono** state asseverate dall'Organo di revisione dell'Agenzia.

Consorzio Scuola Umbra di Amministrazione Pubblica

DEBITI DICHIARATI dal Consorzio SUAP	CREDITI REGIONALI	SOMMA DISCORDANTE
0,00	**0,00**	**0,00**

CREDITI DICHIARATI dal Consorzio SUAP	DEBITI REGIONALI	SOMMA DISCORDANTE
566.659,66	**566.659,66**	**0,00**
15.000,00	**0,00**	**(a) 15.000,00**
0,00	**349,65**	**(b) 349,65**
TOTALI 581.659,66	**567.009,31**	**14.650,35**

La somma discordante pari ad Euro **14.650,35** fa riferimento a:

a) Euro 15.000.00 relativi a percorsi formativi e di aggiornamento rivolti ai soggetti della rete regionale dei servizi di contrasto alla violenza di genere, iniziati nell'anno 2018 e per i quali, alla data di chiusura delle operazioni di riaccertamento ordinario dei residui 2019 da parte della struttura regionale competente, non è pervenuta la rendicontazione. Pertanto la somma in oggetto è stata reimputata all'esercizio 2020:

b) Euro 349,65 relativi ad economie di spesa non accertate in fase di riaccertamento ordinario dei residui 2019 e per le quali si provvederà al relativo stralcio nell'esercizio in corso.

Le operazioni di riconciliazione **sono** state asseverate dall'Organo di revisione del Consorzio.

GEPAFIN

DEBITI DICHIARATI da Gepafin	CREDITI REGIONALI	SOMMA DISCORDANTE
0,00	**0,00**	**0,00**

CREDITI DICHIARATI da Gepafin	DEBITI REGIONALI	SOMMA DISCORDANTE
3.680.769,81	**674.590,13**	**3.006.179,68**

La somma discordante pari ad Euro **3.006.179,68** fa riferimento a:

- Euro 2.979.211,68 relativi a fatture da emettere e specificamente:
  - quanto a Euro 2.853.008,34 quali commissioni di gestione, maturate nel periodo;
  - quanto a Euro 126.203,34 quale rimborso di spese sostenute, ex Convenzione in essere.

  Per tale importo l'Amministrazione regionale provvederà nel corso del 2020 ad effettuare le dovute operazioni contabili;
- Euro 26.968,00 riferiti alla gestione degli strumenti finanziari previsti dal POR FESR 2014-2020, il cui impegno è stato reimputato al 2020 in fase di riaccertamento ordinario dei residui 2019.

Le operazioni di riconciliazione **sono** state asseverate dall'Organo di revisione della Società.

3A-PTA dell'Umbria Soc. Cons. a R.L.

DEBITI DICHIARATI da Parco 3A	CREDITI REGIONALI	SOMMA DISCORDANTE
0,00	**0,00**	**0,00**

CREDITI DICHIARATI da Parco 3A	DEBITI REGIONALI	SOMMA DISCORDANTE
784.339,62	**753.147,52**	**31.192,10**

La somma discordante di Euro **31.192,10** fa riferimento ad un progetto contabilizzato dal Parco 3A alla voce "Rimanenze per servizi in corso di esecuzione al 31/12/2019", per il quale, alla data di chiusura delle operazioni di riaccertamento ordinario dei residui 2019 da parte della struttura

regionale competente, non è pervenuta la rendicontazione (trasmessa in data 15/4/2020). Pertanto la somma in oggetto è stata reimputata all'esercizio 2020.

Le operazioni di riconciliazione **sono** state asseverate dall'Organo di revisione della Società

SVILUPPUMBRIA

DEBITI DICHIARATI da Sviluppumbria	CREDITI REGIONALI	SOMMA DISCORDANTE
1.934.797,00	**0,00**	**1.934.797,00**

La somma discordante di Euro **1.934.797,00** fa riferimento a:

- Euro 1.884.797,00 relativi ad anticipi erogati dalla Regione per la realizzazione di progetti non ancora completati;
- Euro 50.000,00 riferiti ad un progetto di internazionalizzazione delle imprese ed interventi di marketing per il quale Sviluppumbria ha provveduto a riversare la somma relativa nelle casse regionali il 5/6/2020.

CREDITI DICHIARATI da Sviluppumbria	DEBITI REGIONALI	SOMMA DISCORDANTE
380.000,00	**380.000,00**	**0,00**
262.705,75	**0,00**	**(a) 262.705,75**
0,00	**100.300,02**	**(b) 100.300,02**
TOTALI 642.705,75	**480.300,02**	**162.405,73**

(a) La somma discordante di Euro **262.705,75** fa riferimento a:

- Euro 183.171,20 relativi a risorse che vengono liquidate ovvero impegnate anche a valere sull'esercizio finanziario successivo, in esito alla produzione di idonea relazione inerente il controllo manageriale rispetto alla intervenuta realizzazione del programma di attività ed alla intervenuta approvazione del bilancio di esercizio cui si riferisce l'assegnazione delle risorse relative al piano annuale di attività (D.G.R. n. 1135 del 4/10/2017) e pertanto con esigibilità 2020;
- Euro 65.448,45 riferiti a fatture da emettere da parte di Sviluppumbria, le cui risorse vengono attinte da fondi propri regionali in giacenza presso la società e iscritte a bilancio successivamente alla presentazione di rendicontazione e fattura;
- Euro 14.086,10 inerenti attività, la cui rendicontazione è pervenuta all'Amministrazione regionale soltanto a marzo 2020 e, pertanto, in fase di riaccertamento ordinario dei residui 2019 si era già provveduto alla reimputazione all'anno successivo.

(b) La somma discordante Euro **100.300,02** fa riferimento a:

- Euro 5.854,80 relativi ad attività da completarsi entro la data del 29/2/2020. Sviluppumbria contabilizza il relativo credito all'atto della liquidazione da parte della Regione;
- Euro 54.540,00 relativi a somme destinate all'allestimento di due fiere da svolgere nell'anno 2020 e liquidate con Determinazione Dirigenziale n. 318 del 20/1/2020, pertanto conservati dalla Regione nel Conto dei Residui Passivi 2019;
- Euro 39.905,22 relativi ad attività di supporto alla valutazione dei progetti presentati a valere sull'Avviso Ricerca 2018, terminata il 31/12/2019 e manutenuto, quindi, a residuo dall'Amministrazione regionale.

L'importo risulta contabilizzato da Sviluppumbria tra i "Lavori in corso"

Le operazioni di riconciliazione **sono** state asseverate dall'Organo di revisione della Società

UMBRAFLOR - Azienda Vivaistica regionale

DEBITI DICHIARATI da Umbraflor	CREDITI REGIONALI	SOMMA DISCORDANTE
1.776.247,31	**127.682,88**	**1.648.564,43**

La somma discordante pari ad Euro **1.648.564,43** è data dalla differenza tra l'ammontare complessivo del debito dichiarato da Umbraflor nei confronti della Regione e l'importo esigibile al 31.12.2019.

Si evidenzia che l'ammontare del debito residuo risultante dal piano di rateizzazione (di cui alla Determinazione Dirigenziale n. 12054 del 20/11/2018) ancora da incassare alla data del 31/12/2019, ammonta a complessive 1.793.576,59; la differenza, rispetto a quanto dichiarato da Umbraflor, è pari a 17.329,28, di cui:

- 15.960,36 relativi all'importo della quinta rata versata da Umbraflor e la cui reversale e stata emessa dalla Regione nell'anno 2020;
- 1.368,92 relativi agli interessi sulle prime tre rate, erroneamente contabilizzate da Umbraflor (importi già compresi nel versamento effettuato per le relative rate).

CREDITI DICHIARATI da Umbraflor	DEBITI REGIONALI	SOMMA DISCORDANTE
160.000,00	**160.000,00**	**0,00**

Le operazioni di riconciliazione **sono** state asseverate dall'Organo di revisione dell'Ente.

Umbria Digitale Scarl

DEBITI DICHIARATI da Umbria Digitale	CREDITI REGIONALI	SOMMA DISCORDANTE
596.923,88	0,00	596.923,88

La somma discordante pari ad Euro **596.923,88** fa riferimento ad anticipi erogati dalla Regione per la realizzazione di progetti non ancora completati.

CREDITI DICHIARATI da Umbria Digitale	DEBITI REGIONALI	SOMMA DISCORDANTE
4.723.107,56	4.723.107,56	0,00
70.095,82	0,00	(a) 70.095,82
0,00	510.545,66	(b) 510.545,66
TOTALI 4.793.203,38	5.233.653,22	440.449,84

(a) La somma discordante pari ad Euro **70.095,82** fa riferimento a:

- Euro 70.095,72 relativi a 5 progetti per i quali, alla data del riaccertamento ordinario dei residui 2019, non era ancora pervenuta la rendicontazione, pertanto gli importi sono stati reimputati al 2020;
- Euro 0,10 relativi ad arrotondamenti;

(b) La somma discordante pari ad Euro **510.545,66** fa riferimento a progetti contabilizzati da Umbria Digitale tra le rimanenze - lavori in corso su ordinazione.

Le operazioni di riconciliazione **sono** state asseverate dall'Organo di revisione della Società

Umbria TPL e Mobilità Spa

DEBITI DICHIARATI da Umbria TPL e Mobilità	CREDITI REGIONALI	SOMMA DISCORDANTE
208.646,39	208.646,39	0,00
10.906.144,67		(a) 10.906.144,67
0,00	120.952,45	(b) 120.952,45
11.114.791,06	329.598,84	10.785.192,22

(a) La somma discordante, pari ad Euro **10.906.144,67** è data dalla differenza tra l'ammontare complessivo del debito di Umbria TPL e Mobilità Spa nei confronti della Regione (come da piano di rateizzazione approvato con Determinazione Dirigenziale n. 11833 del 14/11/2018) e l'importo esigibile nel 2019 (pari a Euro 208.646,39);

(b) La somma discordante, pari ad Euro **120.952,45** fa riferimento a:

- Euro 120.022,83 relativi a compensi a personale regionale;
- Euro 929,62 relativi ad incassi relativi agli attraversamenti da parte di INFRATEL Italia, che Umbria TPL da quest'anno non ha più esposto.

CREDITI DICHIARATI da Umbria TPL e Mobilità	**DEBITI REGIONALI**	**SOMMA DISCORDANTE**
86.762,28	**86.762,28**	**0,00**
950.240,19	**0,00**	**(a) 950.240,19**
0,00	**1.115.156,34**	**(b) 1.115.156,34**
1.037.002,47	**1.201.918,62**	**164.916,15**

(a) La somma discordante, pari ad Euro **950.240,19** fa riferimento a:

- Euro 211.999,41 riferite alle esigibilità 2020 e successivi del rinnovo dei CCNL settore autoferrotranvieri;
- Euro 738.240,78, somma riferita al CCNL, per la quale è in corso l'adozione di un provvedimento che iscriverà con legge regionale tali somme dopo l'assestamento.

(b) La somma discordante, pari ad Euro **1.115.156,34** fa riferimento a:

- Euro 11.350,00 riferite all'interconnessione irrigua con l'invaso di Montedoglio - canoni per concessioni/autorizzazioni per attraversamenti, come già riportato negli anni precedenti;
- Euro 1.103.806,34 riferite a somme erroneamente mantenute a residuo passivo nel bilancio regionale, per le quali sta per essere predisposto il provvedimento per l'accertamento dell'economia di spesa.

Le operazioni di riconciliazione **sono** state asseverate dall'Organo di revisione della Società.

UMBRIA SALUTE E SERVIZI SCARL

DEBITI DICHIARATI da Umbria Salute	CREDITI REGIONALI	SOMMA DISCORDANTE
0,00	0,00	0,00

CREDITI DICHIARATI da Umbria Salute	DEBITI REGIONALI	SOMMA DISCORDANTE
0,00	0,00	0,00

Le operazioni di riconciliazione **sono** state asseverate dall'Organo di revisione della Società.

EAUT - Ente Acque Umbro Toscane

DEBITI DICHIARATI da EAUT	CREDITI REGIONALI	SOMMA DISCORDANTE
0,00	0,00	0,00

CREDITI DICHIARATI da EAUT	DEBITI REGIONALI	SOMMA DISCORDANTE
0,00	0,00	0,00

Le operazioni di riconciliazione **sono** state asseverate dall'Organo di revisione dell'Ente.

CEDRAV - Centro per la Documentazione la Ricerca Antropologica in Valnerina e nella Dorsale Appenninica Umbra

DEBITI DICHIARATI da CEDRAV	CREDITI REGIONALI	SOMMA DISCORDANTE
0,00	0,00	0,00

CREDITI DICHIARATI da CEDRAV	DEBITI REGIONALI	SOMMA DISCORDANTE
0,00	0,00	0,00

Le operazioni di riconciliazione **sono** state asseverate dall'Organo di revisione dell'Ente.

CPO - Centro Pari Opportunità

DEBITI DICHIARATI da CPO	CREDITI REGIONALI	SOMMA DISCORDANTE
0,00	0,00	0,00

CREDITI DICHIARATI da CPO	DEBITI REGIONALI	SOMMA DISCORDANTE
0,00	0,00	0,00

Le operazioni di riconciliazione **sono** state asseverate dall'Organo di revisione dell'Ente.

Fondazione Teatro Stabile dell'Umbria

DEBITI DICHIARATI da Teatro Stabile dell'Umbria	CREDITI REGIONALI	SOMMA DISCORDANTE
0,00	0,00	0,00

CREDITI DICHIARATI da Teatro Stabile dell'Umbria	DEBITI REGIONALI	SOMMA DISCORDANTE
18.000,00	0,00	18.000,00

La somma discordante pari ad Euro **18.000,00** fa riferimento al progetto "Corale" per il quale, alla data del riaccertamento ordinario dei residui 2019, non era ancora stata approvata la rendicontazione (Determinazione Dirigenziale n. 3170 del 14/4/2020).

Pertanto il relativo importo è stato reimputato all'anno 2020 e successivamente liquidato con DD 4830 del 10/6/2020 (impegno n. 12009745).

Le operazioni di riconciliazione **sono** state asseverate dall'Organo di revisione della Fondazione.

Fondazione di Partecipazione Umbria Jazz

DEBITI DICHIARATI da Umbria Jazz	CREDITI REGIONALI	SOMMA DISCORDANTE
0,00	0,00	0,00

CREDITI DICHIARATI	DEBITI REGIONALI	SOMMA DISCORDANTE

da Umbria Jazz		
9.016,40	**9.016,40**	**0,00**

Le operazioni di riconciliazione **sono** state asseverate dall'Organo di revisione della Fondazione.

9. ELENCAZIONE DEI DIRITTI REALI DI GODIMENTO E LORO ILLUSTRAZIONE

Di seguito vengono elencati i diritti reali di godimento e di superficie.

TABELLA DIRITTI REALI DI GODIMENTO

Provincia	Comune	Tipo catasto	Foglio	Particella	Subalterno	Nota Trascrizione	Anno Nota	Oggetto
TR	ALVIANO	C.T.	3	31		N. PART. 5626	1994	COSTITUZIONE SERVITU' COATTIVA - SERVITU' DI ACQUEDOTTO
TR	ALVIANO	C.T.	3	206		N. PART. 5627	1994	COSTITUZIONE SERVITU' COATTIVA - SERVITU' DI ACQUEDOTTO
TR	ALVIANO	C.T.	3	58		N. PART. 5628	1994	COSTITUZIONE SERVITU' COATTIVA - SERVITU' DI ACQUEDOTTO
TR	ALVIANO	C.T.	3	84		N. PART. 5629	1994	COSTITUZIONE SERVITU' COATTIVA - SERVITU' DI ACQUEDOTTO
TR	ALVIANO	C.T.	3	117		N. PART. 5630	1994	COSTITUZIONE SERVITU' COATTIVA - SERVITU' DI ACQUEDOTTO
TR	ALVIANO	C.T.	3	175		N. PART. 5631	1994	COSTITUZIONE SERVITU' COATTIVA - SERVITU' DI ACQUEDOTTO
TR	ALVIANO	C.T.	3	85-200-201		N. PART. 5632	1994	COSTITUZIONE SERVITU' COATTIVA - SERVITU' DI ACQUEDOTTO
TR	ALVIANO	C.T.	9	88		N. PART. 5633	1994	COSTITUZIONE SERVITU' COATTIVA - SERVITU' DI ACQUEDOTTO
TR	ALVIANO	C.T.	3	109		N. PART. 5634	1994	COSTITUZIONE SERVITU' COATTIVA - SERVITU' DI ACQUEDOTTO
TR	ALVIANO	C.T.	3	112		N. PART. 5635	1994	COSTITUZIONE SERVITU' COATTIVA - SERVITU' DI ACQUEDOTTO

TR	ALVIANO	C.T.	3	116		N. PART. 5636	1994	COSTITUZIONE SERVITU' COATTIVA - SERVITU' DI ACQUEDOTTO
TR	ALVIANO	C.T.	8	193		N. PART. 5637	1994	COSTITUZIONE SERVITU' COATTIVA - SERVITU' DI ACQUEDOTTO
TR	ALVIANO	C.T.	9	42		N. PART. 5638	1994	COSTITUZIONE SERVITU' COATTIVA - SERVITU' DI ACQUEDOTTO
			21	85-121-161				
TR	ALVIANO	C.T.	9	71		N. PART. 5639	1994	COSTITUZIONE SERVITU' COATTIVA - SERVITU' DI ACQUEDOTTO
TR	ALVIANO	C.T.	19	70-92-93		N. PART. 5640	1994	COSTITUZIONE SERVITU' COATTIVA - SERVITU' DI ACQUEDOTTO
			29	6				
TR	ALVIANO	C.T.	8	93		N. PART. 5641	1994	COSTITUZIONE SERVITU' COATTIVA - SERVITU' DI ACQUEDOTTO
TR	ALVIANO	C.T.	8	109		N. PART. 5642	1994	COSTITUZIONE SERVITU' COATTIVA - SERVITU' DI ACQUEDOTTO
TR	ALVIANO	C.T.	13	72		N. PART. 5643	1994	COSTITUZIONE SERVITU' COATTIVA - SERVITU' DI ACQUEDOTTO
TR	ALVIANO	C.T.	13	197-249		N. PART. 5644	1994	COSTITUZIONE SERVITU' COATTIVA - SERVITU' DI ACQUEDOTTO
TR	ALVIANO	C.T.	13	198		N. PART. 5645	1994	COSTITUZIONE SERVITU' COATTIVA - SERVITU' DI ACQUEDOTTO
			19	18-41				
TR	ALVIANO	C.T.	19	12		N. PART. 5646	1994	COSTITUZIONE SERVITU' COATTIVA - SERVITU' DI ACQUEDOTTO

TR	ALVIANO	C.T.	19	19		N. PART. 5647	1994	COSTITUZIONE SERVITU' COATTIVA - SERVITU' DI ACQUEDOTTO
TR	ALVIANO	C.T.	19	20		N. PART. 5648	1994	COSTITUZIONE SERVITU' COATTIVA - SERVITU' DI ACQUEDOTTO
TR	ALVIANO	C.T.	19	22		N. PART. 5649	1994	COSTITUZIONE SERVITU' COATTIVA - SERVITU' DI ACQUEDOTTO
TR	ALVIANO	C.T.	3	123		N. PART. 5650	1994	COSTITUZIONE SERVITU' COATTIVA - SERVITU' DI ACQUEDOTTO
			8	70-84-233				
TR	ALVIANO	C.T.	3	29		N. PART. 5668	1994	COSTITUZIONE SERVITU' COATTIVA - SERVITU' DI ACQUEDOTTO
TR	ALVIANO	C.T.	3	111		N. PART. 5669	1994	COSTITUZIONE SERVITU' COATTIVA - SERVITU' DI ACQUEDOTTO
TR	ALVIANO	C.T.	3	198		N. PART. 5670	1994	COSTITUZIONE SERVITU' COATTIVA - SERVITU' DI ACQUEDOTTO
TR	ALVIANO	C.T.	3	88		N. PART. 5671	1994	COSTITUZIONE SERVITU' COATTIVA - SERVITU' DI ACQUEDOTTO
TR	ALVIANO	C.T.	3	152		N. PART. 5672	1994	COSTITUZIONE SERVITU' COATTIVA - SERVITU' DI ACQUEDOTTO
TR	ALVIANO	C.T.	8	90		N. PART. 5673	1994	COSTITUZIONE SERVITU' COATTIVA - SERVITU' DI ACQUEDOTTO
TR	ALVIANO	C.T.	8	147-299		N. PART. 5674	1994	COSTITUZIONE SERVITU' COATTIVA - SERVITU' DI ACQUEDOTTO
TR	ALVIANO	C.T.	8	89		N. PART. 5675	1994	COSTITUZIONE SERVITU' COATTIVA - SERVITU' DI ACQUEDOTTO

TR	ALVIANO	C.T.	8	143		N. PART. 5676	1994	COSTITUZIONE SERVITU' COATTIVA - SERVITU' DI ACQUEDOTTO
TR	ALVIANO	C.T.	8	126-148		N. PART. 5677	1994	COSTITUZIONE SERVITU' COATTIVA - SERVITU' DI ACQUEDOTTO
			21	248				
TR	ALVIANO	C.T.	19	21		N. PART. 5678	1994	COSTITUZIONE SERVITU' COATTIVA - SERVITU' DI ACQUEDOTTO
TR	ALVIANO	C.T.	19	155		N. PART. 5679	1994	COSTITUZIONE SERVITU' COATTIVA - SERVITU' DI ACQUEDOTTO
TR	ALVIANO	C.T.	21	48-50-187		N. PART. 5680	1994	COSTITUZIONE SERVITU' COATTIVA - SERVITU' DI ACQUEDOTTO
TR	ALVIANO	C.T.	21	213		N. PART. 5681	1994	COSTITUZIONE SERVITU' COATTIVA - SERVITU' DI ACQUEDOTTO
TR	ALVIANO	C.T.	3	25-170-171-172-174		N. PART.1672	1995	COSTITUZIONE SERVITU' COATTIVA - SERVITU' DI ACQUEDOTTO
TR	ALVIANO	C.T.	3	24		N. PART.1673	1995	COSTITUZIONE SERVITU' COATTIVA - SERVITU' DI ACQUEDOTTO
TR	ALVIANO	C.T.	3	183		N. PART.1674	1995	COSTITUZIONE SERVITU' COATTIVA - SERVITU' DI ACQUEDOTTO
TR	ALVIANO	C.T.	4	1-15		N. PART.1675	1995	COSTITUZIONE SERVITU' COATTIVA - SERVITU' DI ACQUEDOTTO
TR	ALVIANO	C.T.	3	33-34-130-133		N. PART.1679	1995	COSTITUZIONE SERVITU' COATTIVA - SERVITU' DI ACQUEDOTTO
TR	ALVIANO	C.T.	3	195		N. PART.1680	1995	COSTITUZIONE SERVITU' COATTIVA - SERVITU' DI ACQUEDOTTO

TR	ALVIANO	C.T.	13	156		N. PART.1681	1995	COSTITUZIONE SERVITU' COATTIVA - SERVITU' DI ACQUEDOTTO
TR	ALVIANO	C.T.	13	152		N. PART.1682	1995	COSTITUZIONE SERVITU' COATTIVA - SERVITU' DI ACQUEDOTTO
TR	ALVIANO	C.T.	8	109-128-129		N. PART.1683	1995	COSTITUZIONE SERVITU' COATTIVA - SERVITU' DI ACQUEDOTTO
TR	ALVIANO	C.T.	13	16-57		N. PART.1684	1995	COSTITUZIONE SERVITU' COATTIVA - SERVITU' DI ACQUEDOTTO
TR	ALVIANO	C.T.	8	193		N. PART.1685	1995	COSTITUZIONE SERVITU' COATTIVA - SERVITU' DI ACQUEDOTTO
TR	ALVIANO	C.T.	13	40		N. PART.1686	1995	COSTITUZIONE SERVITU' COATTIVA - SERVITU' DI ACQUEDOTTO
TR	ALVIANO	C.T.	13	40		N. PART.1687	1995	COSTITUZIONE SERVITU' COATTIVA - SERVITU' DI ACQUEDOTTO
TR	ALVIANO	C.T.	13	38-173		N. PART.1688	1995	COSTITUZIONE SERVITU' COATTIVA - SERVITU' DI ACQUEDOTTO
TR	ALVIANO	C.T.	13	233		N. PART.1689	1995	COSTITUZIONE SERVITU' COATTIVA - SERVITU' DI ACQUEDOTTO
TR	ALVIANO	C.T.	13	17-175		N. PART.1690	1995	COSTITUZIONE SERVITU' COATTIVA - SERVITU' DI ACQUEDOTTO
TR	ALVIANO	C.T.	13	55		N. PART.1691	1995	COSTITUZIONE SERVITU' COATTIVA - SERVITU' DI ACQUEDOTTO
TR	ALVIANO	C.T.	13	196-197-249		N. PART.1692	1995	COSTITUZIONE SERVITU' COATTIVA - SERVITU' DI ACQUEDOTTO
TR	ALVIANO	C.T.	19	12		N. PART.1693	1995	COSTITUZIONE SERVITU' COATTIVA -

								SERVITU' DI ACQUEDOTTO
TR	ALVIANO	C.T.	13	72		N. PART.1694	1995	COSTITUZIONE SERVITU' COATTIVA - SERVITU' DI ACQUEDOTTO
TR	ALVIANO	C.T.	13	97-117-198		N. PART.1695	1995	COSTITUZIONE SERVITU' COATTIVA - SERVITU' DI ACQUEDOTTO
			19	13-18-41				
TR	ALVIANO	C.T.	19	22		N. PART.1696	1995	COSTITUZIONE SERVITU' COATTIVA - SERVITU' DI ACQUEDOTTO
TR	ALVIANO	C.T.	19	21		N. PART.1697	1995	COSTITUZIONE SERVITU' COATTIVA - SERVITU' DI ACQUEDOTTO
TR	ALVIANO	C.T.	19	120		N. PART.1698	1995	COSTITUZIONE SERVITU' COATTIVA - SERVITU' DI ACQUEDOTTO
TR	ALVIANO	C.T.	19	173-174		N. PART.1699	1995	COSTITUZIONE SERVITU' COATTIVA - SERVITU' DI ACQUEDOTTO
TR	ALVIANO	C.T.	19	19		N. PART.1700	1995	COSTITUZIONE SERVITU' COATTIVA - SERVITU' DI ACQUEDOTTO
TR	ALVIANO	C.T.	19	42		N. PART.1701	1995	COSTITUZIONE SERVITU' COATTIVA - SERVITU' DI ACQUEDOTTO
TR	ALVIANO	C.T.	19	20		N. PART.1702	1995	COSTITUZIONE SERVITU' COATTIVA - SERVITU' DI ACQUEDOTTO
TR	ALVIANO	C.T.	19	68		N. PART.1703	1995	COSTITUZIONE SERVITU' COATTIVA - SERVITU' DI ACQUEDOTTO
TR	ALVIANO	C.T.	21	180		N. PART.1704	1995	COSTITUZIONE SERVITU' COATTIVA - SERVITU' DI ACQUEDOTTO

TR	ALVIANO	C.T.	19	23		N. PART.1705	1995	COSTITUZIONE SERVITU' COATTIVA - SERVITU' DI ACQUEDOTTO
TR	ALVIANO	C.T.	19	70-92-93		N. PART.1706	1995	COSTITUZIONE SERVITU' COATTIVA - SERVITU' DI ACQUEDOTTO
TR	ALVIANO	C.T.	21	116		N. PART.1707	1995	COSTITUZIONE SERVITU' COATTIVA - SERVITU' DI ACQUEDOTTO
TR	ALVIANO	C.T.	21	76-102-258		N. PART.1708	1995	COSTITUZIONE SERVITU' COATTIVA - SERVITU' DI ACQUEDOTTO
TR	ALVIANO	C.T.	22	14		N. PART.1709	1995	COSTITUZIONE SERVITU' COATTIVA - SERVITU' DI ACQUEDOTTO
TR	ALVIANO	C.T.	21	129		N. PART.1710	1995	COSTITUZIONE SERVITU' COATTIVA - SERVITU' DI ACQUEDOTTO
TR	ALVIANO	C.T.	21	103		N. PART.1711	1995	COSTITUZIONE SERVITU' COATTIVA - SERVITU' DI ACQUEDOTTO
TR	ALVIANO	C.T.	21	164		N. PART.1712	1995	COSTITUZIONE SERVITU' COATTIVA - SERVITU' DI ACQUEDOTTO
TR	ALVIANO	C.T.	8	130		N. PART.1713	1995	COSTITUZIONE SERVITU' COATTIVA - SERVITU' DI ACQUEDOTTO
TR	ALVIANO	C.T.	31	201		N. PART.1714	1995	COSTITUZIONE SERVITU' COATTIVA - SERVITU' DI ACQUEDOTTO
			21	248				
TR	ALVIANO	C.T.	8	142-143		N. PART.1715	1995	COSTITUZIONE SERVITU' COATTIVA - SERVITU' DI ACQUEDOTTO
TR	ALVIANO	C.T.	8	110		N. PART.1716	1995	COSTITUZIONE SERVITU' COATTIVA - SERVITU' DI ACQUEDOTTO

TR	ALVIANO	C.T.	19	23		N. PART.1717	1995	COSTITUZIONE SERVITU' COATTIVA - SERVITU' DI ACQUEDOTTO
TR	ALVIANO	C.T.	19	90-156		N. PART.1718	1995	COSTITUZIONE SERVITU' COATTIVA - SERVITU' DI ACQUEDOTTO
TR	ALVIANO	C.T.	19	155		N. PART.1719	1995	COSTITUZIONE SERVITU' COATTIVA - SERVITU' DI ACQUEDOTTO
TR	ALVIANO	C.T.	18	44		N. PART.1720	1995	COSTITUZIONE SERVITU' COATTIVA - SERVITU' DI ACQUEDOTTO
TR	ALVIANO	C.T.	19	89		N. PART.1721	1995	COSTITUZIONE SERVITU' COATTIVA - SERVITU' DI ACQUEDOTTO
TR	ALVIANO	C.T.	19	105-49		N. PART.1722	1995	COSTITUZIONE SERVITU' COATTIVA - SERVITU' DI ACQUEDOTTO
			22	31				
TR	ALVIANO	C.T.	21	20		N. PART.1723	1995	COSTITUZIONE SERVITU' COATTIVA - SERVITU' DI ACQUEDOTTO
TR	ALVIANO	C.T.	21	179		N. PART.1724	1995	COSTITUZIONE SERVITU' COATTIVA - SERVITU' DI ACQUEDOTTO
TR	ALVIANO	C.T.	8	111-93		N. PART.1729	1995	COSTITUZIONE SERVITU' COATTIVA - SERVITU' DI ACQUEDOTTO
TR	ALVIANO	C.T.	9	32-42-43-44-121-122-123-161-71-21		N. PART.7297	1995	COSTITUZIONE SERVITU' COATTIVA - SERVITU' DI ACQUEDOTTO
			8	23				
TR	ALVIANO	C.T.	9	22		N. PART.7309	1995	COSTITUZIONE SERVITU' COATTIVA - SERVITU' DI ACQUEDOTTO
TR	ALVIANO	C.T.	4	145		N. PART.4361	1997	COSTITUZIONE SERVITU' COATTIVA -

								SERVITU' DI ACQUEDOTTO
TR	ALVIANO	C.T.	4	131		N. PART.4362	1997	COSTITUZIONE SERVITU' COATTIVA - SERVITU' DI ACQUEDOTTO
TR	ALVIANO	C.T.	9	73-169		N. PART.5207	1997	COSTITUZIONE SERVITU' COATTIVA - SERVITU' DI ACQUEDOTTO
TR	ALVIANO	C.T.	4	79		N. PART.5209	1997	COSTITUZIONE SERVITU' COATTIVA - SERVITU' DI ACQUEDOTTO
TR	ALVIANO	C.T.	2	11-34		N. PART.5210	1997	COSTITUZIONE SERVITU' COATTIVA - SERVITU' DI ACQUEDOTTO
TR	ALVIANO	C.T.	2	63-64		N. PART.5211	1997	COSTITUZIONE SERVITU' COATTIVA - SERVITU' DI ACQUEDOTTO
TR	ALVIANO	C.T.	14	24		N. PART.5214	1997	COSTITUZIONE SERVITU' COATTIVA - SERVITU' DI ACQUEDOTTO
TR	ALVIANO	C.T.	14	22		N. PART.5215	1997	COSTITUZIONE SERVITU' COATTIVA - SERVITU' DI ACQUEDOTTO
TR	ALVIANO	C.T.	2	23		N. PART.5216	1997	COSTITUZIONE SERVITU' COATTIVA - SERVITU' DI ACQUEDOTTO
TR	ALVIANO	C.T.	4	80		N. PART.5217	1997	COSTITUZIONE SERVITU' COATTIVA - SERVITU' DI ACQUEDOTTO
TR	ALVIANO	C.T.	4	78-130		N. PART.5218	1997	COSTITUZIONE SERVITU' COATTIVA - SERVITU' DI ACQUEDOTTO
TR	ALVIANO	C.T.	2	33		N. PART.5219	1997	COSTITUZIONE SERVITU' COATTIVA - SERVITU' DI ACQUEDOTTO
TR	ALVIANO	C.T.	3	62		N. PART.5228	1997	COSTITUZIONE SERVITU' COATTIVA - SERVITU' DI ACQUEDOTTO

TR	ALVIANO	C.T.	13	43118		N. PART.5230	1997	COSTITUZIONE SERVITU' COATTIVA - SERVITU' DI ACQUEDOTTO
TR	ALVIANO	C.T.	3	88		N. PART.5231	1997	COSTITUZIONE SERVITU' COATTIVA - SERVITU' DI ACQUEDOTTO
TR	ALVIANO	C.T.	9	85-121		N. PART. 5236	1997	COSTITUZIONE SERVITU' COATTIVA - SERVITU' DI ACQUEDOTTO
			13	3				
TR	ALVIANO	C.T.	13	2		N. PART.5237	1997	COSTITUZIONE SERVITU' COATTIVA - SERVITU' DI ACQUEDOTTO
TR	ALVIANO	C.T.	3	120		N. PART.5238	1997	COSTITUZIONE SERVITU' COATTIVA - SERVITU' DI ACQUEDOTTO
TR	ALVIANO	C.T.	9	89		N. PART.5240	1997	COSTITUZIONE SERVITU' COATTIVA - SERVITU' DI ACQUEDOTTO
TR	ALVIANO	C.T.	3	138		N. PART.5243	1997	COSTITUZIONE SERVITU' COATTIVA - SERVITU' DI ACQUEDOTTO
TR	ALVIANO	C.T.	13	214-14-15		N. PART. 5246	1997	COSTITUZIONE SERVITU' COATTIVA - SERVITU' DI ACQUEDOTTO
TR	ALVIANO	C.T.	13	6		N. PART. 5247	1997	COSTITUZIONE SERVITU' COATTIVA - SERVITU' DI ACQUEDOTTO
TR	ALVIANO	C.T.	3	193		N. PART. 5248	1997	COSTITUZIONE SERVITU' COATTIVA - SERVITU' DI ACQUEDOTTO
TR	ALVIANO	C.T.	2	24-25		N. PART. 5249	1997	COSTITUZIONE SERVITU' COATTIVA - SERVITU' DI ACQUEDOTTO
TR	ALVIANO	C.T.	3	110-169		N. PART. 5251	1997	COSTITUZIONE SERVITU' COATTIVA - SERVITU' DI ACQUEDOTTO

TR	ALVIANO	C.T.	3	212-111		N. PART. 5252	1997	COSTITUZIONE SERVITU' COATTIVA - SERVITU' DI ACQUEDOTTO
TR	ALVIANO	C.T.	9	75		N. PART. 5253	1997	COSTITUZIONE SERVITU' COATTIVA - SERVITU' DI ACQUEDOTTO
TR	ALVIANO	C.T.	2	150		N. PART. 5254	1997	COSTITUZIONE SERVITU' COATTIVA - SERVITU' DI ACQUEDOTTO
			3	160				
TR	ALVIANO	C.T.	9	72-74		N. PART. 5255	1997	COSTITUZIONE SERVITU' COATTIVA - SERVITU' DI ACQUEDOTTO
TR	ALVIANO		3	57-58-79		N. PART. 5257	1997	COSTITUZIONE SERVITU' COATTIVA - SERVITU' DI ACQUEDOTTO
	ALVIANO		2	38-14-145				
TR	ALVIANO	C.T.	9	167-168		N. PART. 5260	1997	COSTITUZIONE SERVITU' COATTIVA - SERVITU' DI ACQUEDOTTO
TR	ALVIANO	C.T.	4	13		N. PART. 5261	1997	COSTITUZIONE SERVITU' COATTIVA - SERVITU' DI ACQUEDOTTO
TR	ALVIANO	C.T.	9	201		N. PART. 5262	1997	COSTITUZIONE SERVITU' COATTIVA - SERVITU' DI ACQUEDOTTO
TR	ALVIANO	C.T.	3	105-207		N. PART. 5263	1997	COSTITUZIONE SERVITU' COATTIVA - SERVITU' DI ACQUEDOTTO
TR	ALVIANO	C.T.	3	107-105-106		N. PART. 5264	1997	COSTITUZIONE SERVITU' COATTIVA - SERVITU' DI ACQUEDOTTO
TR	ALVIANO	C.T.	13	155		N. PART. 5265	1997	COSTITUZIONE SERVITU' COATTIVA - SERVITU' DI ACQUEDOTTO
TR	ALVIANO	C.T.	14	52		N. PART. 5268	1997	COSTITUZIONE SERVITU' COATTIVA -

								SERVITU' DI ACQUEDOTTO
TR	ALVIANO	C.T.	9	56-57		N. PART. 5270	1997	COSTITUZIONE SERVITU' COATTIVA - SERVITU' DI ACQUEDOTTO
TR	ALVIANO	C.T.	9	125		N. PART. 5271	1997	COSTITUZIONE SERVITU' COATTIVA - SERVITU' DI ACQUEDOTTO
TR	ALVIANO	C.T.	9	193-194-197		N. PART. 5272	1997	COSTITUZIONE SERVITU' COATTIVA - SERVITU' DI ACQUEDOTTO
TR	ALVIANO	C.T.	9	2		N. PART. 5273	1997	COSTITUZIONE SERVITU' COATTIVA - SERVITU' DI ACQUEDOTTO
TR	ALVIANO	C.T.	4	81-77		N. PART. 5274	1997	COSTITUZIONE SERVITU' COATTIVA - SERVITU' DI ACQUEDOTTO
			3	91				
TR	ALVIANO	C.T.	3	68		N. PART. 5275	1997	COSTITUZIONE SERVITU' COATTIVA - SERVITU' DI ACQUEDOTTO
TR	ALVIANO	C.T.	9	23		N. PART. 5276	1997	COSTITUZIONE SERVITU' COATTIVA - SERVITU' DI ACQUEDOTTO
TR	ALVIANO	C.T.	4	128		N. PART. 5277	1997	COSTITUZIONE SERVITU' COATTIVA - SERVITU' DI ACQUEDOTTO
			9	134-5				
TR	ALVIANO	C.T.	9	3		N. PART. 5278	1997	COSTITUZIONE SERVITU' COATTIVA - SERVITU' DI ACQUEDOTTO
TR	ALVIANO	C.T.	9	90-92-95-91-149-195		N. PART. 5279	1997	COSTITUZIONE SERVITU' COATTIVA - SERVITU' DI ACQUEDOTTO
			13	11-12				

TR	ALVIANO	C.T.	9	96		N. PART. 5280	1997	COSTITUZIONE SERVITU' COATTIVA - SERVITU' DI ACQUEDOTTO
TR	ALVIANO	C.T.	9	159		N. PART. 5281	1997	COSTITUZIONE SERVITU' COATTIVA - SERVITU' DI ACQUEDOTTO
TR	ALVIANO	C.T.	9	135-24		N. PART. 5282	1997	COSTITUZIONE SERVITU' COATTIVA - SERVITU' DI ACQUEDOTTO
TR	ALVIANO	C.T.	3	112		N. PART. 5283	1997	COSTITUZIONE SERVITU' COATTIVA - SERVITU' DI ACQUEDOTTO
TR	ALVIANO	C.T.	13	27		N. PART. 5285	1997	COSTITUZIONE SERVITU' COATTIVA - SERVITU' DI ACQUEDOTTO
TR	ALVIANO	C.T.	9	104-		N. PART. 5289	1997	COSTITUZIONE SERVITU' COATTIVA - SERVITU' DI ACQUEDOTTO
TR	ALVIANO	C.T.	2	16-36-148		N. PART. 5290	1997	COSTITUZIONE SERVITU' COATTIVA - SERVITU' DI ACQUEDOTTO
TR	ALVIANO	C.T.	3	66		N. PART. 5291	1997	COSTITUZIONE SERVITU' COATTIVA - SERVITU' DI ACQUEDOTTO
TR	ALVIANO	C.T.	3	27-9		N. PART. 5292	1997	COSTITUZIONE SERVITU' COATTIVA - SERVITU' DI ACQUEDOTTO
TR	ALVIANO	C.T.	3	141		N. PART. 5293	1997	COSTITUZIONE SERVITU' COATTIVA - SERVITU' DI ACQUEDOTTO
TR	ALVIANO	C.T.	9	97		N. PART. 5298	1997	COSTITUZIONE SERVITU' COATTIVA - SERVITU' DI ACQUEDOTTO
TR	ALVIANO	C.T.	9	171		N. PART. 5299	1997	COSTITUZIONE SERVITU' COATTIVA - SERVITU' DI ACQUEDOTTO
TR	ALVIANO	C.T.	9	172		N. PART. 5300	1997	COSTITUZIONE SERVITU' COATTIVA -

								SERVITU' DI ACQUEDOTTO
TR	ALVIANO	C.T.	9	170		N. PART. 5301	1997	COSTITUZIONE SERVITU' COATTIVA - SERVITU' DI ACQUEDOTTO
TR	ALVIANO	C.T.	4	141-140		N. PART. 5427	1997	COSTITUZIONE SERVITU' COATTIVA - SERVITU' DI ACQUEDOTTO
TR	ALVIANO	C.T.	4	76-46		N. PART. 5428	1997	COSTITUZIONE SERVITU' COATTIVA - SERVITU' DI ACQUEDOTTO
TR	ALVIANO	C.T.	13	167		N. PART. 5431	1997	COSTITUZIONE SERVITU' COATTIVA - SERVITU' DI ACQUEDOTTO
TR	ALVIANO	C.T.	3	137		N. PART. 5305	1997	COSTITUZIONE SERVITU' COATTIVA - SERVITU' DI ACQUEDOTTO
			4	23-28-115-117				
TR	ALVIANO	C.T.	3	116		N. PART. 5306	1997	COSTITUZIONE SERVITU' COATTIVA - SERVITU' DI ACQUEDOTTO
TR	ALVIANO	C.T.	4	152		N. PART. 5308	1997	COSTITUZIONE SERVITU' COATTIVA - SERVITU' DI ACQUEDOTTO
TR	ALVIANO	C.T.	4	116-133		N. PART. 5312	1997	COSTITUZIONE SERVITU' COATTIVA - SERVITU' DI ACQUEDOTTO
TR	ALVIANO	C.T.	4	138		N. PART. 5316	1997	COSTITUZIONE SERVITU' COATTIVA - SERVITU' DI ACQUEDOTTO
TR	ALVIANO	C.T.	4	151		N. PART. 5318	1997	COSTITUZIONE SERVITU' COATTIVA - SERVITU' DI ACQUEDOTTO
TR	ALVIANO	C.T.	4	150		N. PART. 5319	1997	COSTITUZIONE SERVITU' COATTIVA - SERVITU' DI ACQUEDOTTO

TR	ALVIANO	C.T.	3	151		N. PART. 5323	1997	COSTITUZIONE SERVITU' COATTIVA - SERVITU' DI ACQUEDOTTO
TR	ALVIANO	C.T.	3	194		N. PART. 5333	1997	COSTITUZIONE SERVITU' COATTIVA - SERVITU' DI ACQUEDOTTO
TR	ALVIANO	C.T.	3	60-86		N. PART. 5334	1997	COSTITUZIONE SERVITU' COATTIVA - SERVITU' DI ACQUEDOTTO
TR	ALVIANO	C.T.	4	153-173-174-134		N. PART. 5335	1997	COSTITUZIONE SERVITU' COATTIVA - SERVITU' DI ACQUEDOTTO
			3	85				
TR	ALVIANO	C.T.	3	59		N. PART. 5336	1997	COSTITUZIONE SERVITU' COATTIVA - SERVITU' DI ACQUEDOTTO
TR	ALVIANO	C.T.	3	199		N. PART. 5337	1997	COSTITUZIONE SERVITU' COATTIVA - SERVITU' DI ACQUEDOTTO
TR	ALVIANO	C.T.	3	232		N. PART. 5338	1997	COSTITUZIONE SERVITU' COATTIVA - SERVITU' DI ACQUEDOTTO
TR	ALVIANO	C.T.	4	27		N. PART. 5339	1997	COSTITUZIONE SERVITU' COATTIVA - SERVITU' DI ACQUEDOTTO
TR	ALVIANO	C.T.	3	19-239		N. PART. 5340	1997	COSTITUZIONE SERVITU' COATTIVA - SERVITU' DI ACQUEDOTTO
TR	ALVIANO	C.T.	3	65-145		N. PART. 5341	1997	COSTITUZIONE SERVITU' COATTIVA - SERVITU' DI ACQUEDOTTO
TR	ALVIANO	C.T.	3	136		N. PART. 5342	1997	COSTITUZIONE SERVITU' COATTIVA - SERVITU' DI ACQUEDOTTO
TR	ALVIANO	C.T.	3	117		N. PART. 5343	1997	COSTITUZIONE SERVITU' COATTIVA - SERVITU' DI ACQUEDOTTO

TR	ALVIANO	C.T.	3	61		N. PART. 5344	1997	COSTITUZIONE SERVITU' COATTIVA - SERVITU' DI ACQUEDOTTO
TR	ALVIANO	C.T.	3	187-56-240-54		N. PART. 5345	1997	COSTITUZIONE SERVITU' COATTIVA - SERVITU' DI ACQUEDOTTO
TR	ALVIANO	C.T.	3	124-63		N. PART. 5347	1997	COSTITUZIONE SERVITU' COATTIVA - SERVITU' DI ACQUEDOTTO
TR	ALVIANO	C.T.	14	27		N. PART. 5348	1997	COSTITUZIONE SERVITU' COATTIVA - SERVITU' DI ACQUEDOTTO
TR	ALVIANO	C.T.	3	6		N. PART. 5349	1997	COSTITUZIONE SERVITU' COATTIVA - SERVITU' DI ACQUEDOTTO
TR	ALVIANO	C.T.	3	52-142		N. PART. 5350	1997	COSTITUZIONE SERVITU' COATTIVA - SERVITU' DI ACQUEDOTTO
TR	ALVIANO	C.T.	3	51		N. PART. 5351	1997	COSTITUZIONE SERVITU' COATTIVA - SERVITU' DI ACQUEDOTTO
TR	ALVIANO	C.T.	9	99		N. PART. 5352	1997	COSTITUZIONE SERVITU' COATTIVA - SERVITU' DI ACQUEDOTTO
TR	ALVIANO	C.T.	3	126		N. PART. 5353	1997	COSTITUZIONE SERVITU' COATTIVA - SERVITU' DI ACQUEDOTTO
TR	ALVIANO	C.T.	3	10		N. PART. 5354	1997	COSTITUZIONE SERVITU' COATTIVA - SERVITU' DI ACQUEDOTTO
TR	ALVIANO	C.T.	13	8		N. PART. 5358	1997	COSTITUZIONE SERVITU' COATTIVA - SERVITU' DI ACQUEDOTTO
TR	ALVIANO	C.T.	4	26		N. PART. 5359	1997	COSTITUZIONE SERVITU' COATTIVA - SERVITU' DI ACQUEDOTTO
TR	ALVIANO	C.T.	2	9-26		N. PART. 5360	1997	COSTITUZIONE SERVITU' COATTIVA -

								SERVITU' DI ACQUEDOTTO
TR	ALVIANO	C.T.	2	31		N. PART. 5361	1997	COSTITUZIONE SERVITU' COATTIVA - SERVITU' DI ACQUEDOTTO
TR	ALVIANO	C.T.	3	80-81-115		N. PART. 5363	1997	COSTITUZIONE SERVITU' COATTIVA - SERVITU' DI ACQUEDOTTO
TR	ALVIANO	C.T.	3	192		N. PART. 5364	1997	COSTITUZIONE SERVITU' COATTIVA - SERVITU' DI ACQUEDOTTO
TR	ALVIANO	C.T.	13	19		N. PART. 5372	1997	COSTITUZIONE SERVITU' COATTIVA - SERVITU' DI ACQUEDOTTO
TR	ALVIANO	C.T.	9	77		N. PART. 5376	1997	COSTITUZIONE SERVITU' COATTIVA - SERVITU' DI ACQUEDOTTO
TR	ALVIANO	C.T.	2	19-32		N. PART. 5379	1997	COSTITUZIONE SERVITU' COATTIVA - SERVITU' DI ACQUEDOTTO
			9	98-88				
TR	ALVIANO	C.T.	3	127		N. PART. 5380	1997	COSTITUZIONE SERVITU' COATTIVA - SERVITU' DI ACQUEDOTTO
TR	ALVIANO	C.T.	9	160		N. PART. 5381	1997	COSTITUZIONE SERVITU' COATTIVA - SERVITU' DI ACQUEDOTTO
TR	ALVIANO	C.T.	9	179		N. PART. 5382	1997	COSTITUZIONE SERVITU' COATTIVA - SERVITU' DI ACQUEDOTTO
TR	ALVIANO	C.T.	2	8		N. PART. 5383	1997	COSTITUZIONE SERVITU' COATTIVA - SERVITU' DI ACQUEDOTTO
TR	ALVIANO	C.T.	13	9		N. PART. 5386	1997	COSTITUZIONE SERVITU' COATTIVA - SERVITU' DI ACQUEDOTTO

TR	ALVIANO	C.T.	9	157-158		N. PART. 5387	1997	COSTITUZIONE SERVITU' COATTIVA - SERVITU' DI ACQUEDOTTO
TR	ALVIANO	C.T.	8	70-84-233		N. PART. 5388	1997	COSTITUZIONE SERVITU' COATTIVA - SERVITU' DI ACQUEDOTTO
			3	123				
TR	ALVIANO	C.T.	4	11		N. PART. 5389	1997	COSTITUZIONE SERVITU' COATTIVA - SERVITU' DI ACQUEDOTTO
TR	ALVIANO	C.T.	4	14		N. PART. 5390	1997	COSTITUZIONE SERVITU' COATTIVA - SERVITU' DI ACQUEDOTTO
TR	ALVIANO	C.T.	4	24		N. PART. 5391	1997	COSTITUZIONE SERVITU' COATTIVA - SERVITU' DI ACQUEDOTTO
TR	ALVIANO	C.T.	4	25-169		N. PART. 5392	1997	COSTITUZIONE SERVITU' COATTIVA - SERVITU' DI ACQUEDOTTO
TR	ALVIANO	C.T.	4	12		N. PART. 5396	1997	COSTITUZIONE SERVITU' COATTIVA - SERVITU' DI ACQUEDOTTO
TR	ALVIANO	C.T.	3	159		N. PART. 5399	1997	COSTITUZIONE SERVITU' COATTIVA - SERVITU' DI ACQUEDOTTO
TR	ALVIANO	C.T.	3	157		N. PART. 5400	1997	COSTITUZIONE SERVITU' COATTIVA - SERVITU' DI ACQUEDOTTO
TR	ALVIANO	C.T.	3	206		N. PART. 5401	1997	COSTITUZIONE SERVITU' COATTIVA - SERVITU' DI ACQUEDOTTO
TR	ALVIANO	C.T.	14	21		N. PART. 5402	1997	COSTITUZIONE SERVITU' COATTIVA - SERVITU' DI ACQUEDOTTO
TR	ALVIANO	C.T.	13	21		N. PART. 5403	1997	COSTITUZIONE SERVITU' COATTIVA - SERVITU' DI ACQUEDOTTO

TR	ALVIANO	C.T.	3	64		N. PART. 5404	1997	COSTITUZIONE SERVITU' COATTIVA - SERVITU' DI ACQUEDOTTO
TR	ALVIANO	C.T.	3	31		N. PART. 5405	1997	COSTITUZIONE SERVITU' COATTIVA - SERVITU' DI ACQUEDOTTO
TR	ALVIANO	C.T.	9	188		N. PART. 5406	1997	COSTITUZIONE SERVITU' COATTIVA - SERVITU' DI ACQUEDOTTO
TR	ALVIANO	C.T.	9	59-58		N. PART. 5407	1997	COSTITUZIONE SERVITU' COATTIVA - SERVITU' DI ACQUEDOTTO
TR	ALVIANO	C.T.	2	22		N. PART. 5412	1997	COSTITUZIONE SERVITU' COATTIVA - SERVITU' DI ACQUEDOTTO
TR	ALVIANO	C.T.	3	168		N. PART. 5413	1997	COSTITUZIONE SERVITU' COATTIVA - SERVITU' DI ACQUEDOTTO
TR	ALVIANO	C.T.	3	135		N. PART. 5414	1997	COSTITUZIONE SERVITU' COATTIVA - SERVITU' DI ACQUEDOTTO
TR	ALVIANO	C.T.	3	191		N. PART. 5415	1997	COSTITUZIONE SERVITU' COATTIVA - SERVITU' DI ACQUEDOTTO
TR	ALVIANO	C.T.	13	5		N. PART. 5416	1997	COSTITUZIONE SERVITU' COATTIVA - SERVITU' DI ACQUEDOTTO
TR	ALVIANO	C.T.	3	158		N. PART. 5417	1997	COSTITUZIONE SERVITU' COATTIVA - SERVITU' DI ACQUEDOTTO
TR	ALVIANO	C.T.	3	119		N. PART. 5418	1997	COSTITUZIONE SERVITU' COATTIVA - SERVITU' DI ACQUEDOTTO
TR	ALVIANO	C.T.	3	118		N. PART. 5420	1997	COSTITUZIONE SERVITU' COATTIVA - SERVITU' DI ACQUEDOTTO
TR	ALVIANO	C.T.	13	4-10		N. PART. 5421	1997	COSTITUZIONE SERVITU' COATTIVA -

								SERVITU' DI ACQUEDOTTO
TR	ALVIANO	C.T.	3	87-184		N. PART. 5422	1997	COSTITUZIONE SERVITU' COATTIVA - SERVITU' DI ACQUEDOTTO
TR	ALVIANO	C.T.	3	146		N. PART. 5424	1997	COSTITUZIONE SERVITU' COATTIVA - SERVITU' DI ACQUEDOTTO
TR	ALVIANO	C.T.	3	114		N. PART. 3190	1998	COSTITUZIONE SERVITU' COATTIVA - SERVITU' DI ACQUEDOTTO
PG	ASSISI	C.T.	44	336		N. PART. 12346	2012	COSTITUZIONE DI DIRITTI REALI A TITOLO GRATUITO - SERVITU' DI PASSAGGIO PEDONALE E CARRABILE.
TR	BASCHI	C.T.	29	234		N. PART. 2551	2008	COSTITUZIONE DI DIRITTI REALI A TITOLO ONEROSO - SERVITU' DI PASSAGGIO PEDONALE E CARRABILE.
PG	BETTONA	C.T.	4	20-30-185-186-435-436		N. PART. 7875	2015	COSTITUZIONE SERVITU' COATTIVA - SERVITU' DI ACQUEDOTTO
PG	BETTONA	C.T.	4	179-651-652		N. PART. 7876	2015	COSTITUZIONE SERVITU' COATTIVA - SERVITU' DI ACQUEDOTTO
PG	BETTONA	C.T.	4	16		N. PART. 7877	2015	COSTITUZIONE SERVITU' COATTIVA - SERVITU' DI ACQUEDOTTO
PG	BETTONA	C.T.	4	49-433-431		N. PART. 7874	2015	COSTITUZIONE SERVITU' COATTIVA - SERVITU' DI ACQUEDOTTO
PG	BEVAGNA	C.F.	39	123		N. PART. 1405	2015	COSTITUZIONE SERVITU' COATTIVA - SERVITU' DI ACQUEDOTTO
PG	CAMPELLO SUL CLITUNNO	C.T.	39	115		N.PART. 2684	1998	COSTITUZIONE SERVITU' COATTIVA -

								SERVITU' DI ACQUEDOTTO
TR	CASTEL GIORGIO	C.T.	43	168		N. PART. 2558	2008	COSTITUZIONE DI DIRITTI REALI A TITOLO ONEROSO - SERVITU' DI PASSAGGIO PEDONALE E CARRABILE.
TR	CASTEL GIORGIO	C.T.	41	81-29		N. PART. 2557	2008	COSTITUZIONE DI DIRITTI REALI A TITOLO ONEROSO - SERVITU' DI PASSAGGIO PEDONALE E CARRABILE.
PG	CASTEL RITALDI	C.T.	9	11		N.PART. 3320	1996	COSTITUZIONE SERVITU' COATTIVA - SERVITU' DI ACQUEDOTTO
PG	CASTEL RITALDI	C.T.	9	14		N.PART. 3321	1996	COSTITUZIONE SERVITU' COATTIVA - SERVITU' DI ACQUEDOTTO
PG	CASTEL RITALDI	C.T.	9	4		N.PART. 3322	1996	COSTITUZIONE SERVITU' COATTIVA - SERVITU' DI ACQUEDOTTO
PG	CASTEL RITALDI	C.T.	9	7		N.PART. 3323	1996	COSTITUZIONE SERVITU' COATTIVA - SERVITU' DI ACQUEDOTTO
PG	CASTEL RITALDI	C.T.	9	18		N.PART. 3324	1996	COSTITUZIONE SERVITU' COATTIVA - SERVITU' DI ACQUEDOTTO
PG	CASTEL RITALDI	C.T.	9	94		N.PART. 3325	1996	COSTITUZIONE SERVITU' COATTIVA - SERVITU' DI ACQUEDOTTO
PG	CASTEL RITALDI	C.T.	9	16-19		N.PART. 3326	1996	COSTITUZIONE SERVITU' COATTIVA - SERVITU' DI ACQUEDOTTO
PG	CASTEL RITALDI	C.T.	9	17-95		N.PART. 3327	1996	COSTITUZIONE SERVITU' COATTIVA - SERVITU' DI ACQUEDOTTO
PG	CASTEL RITALDI	C.T.	9	8		N.PART. 3328	1996	COSTITUZIONE SERVITU' COATTIVA -

								SERVITU' DI ACQUEDOTTO
PG	CASTEL RITALDI	C.T.	8	6-8		N.PART. 3329	1996	COSTITUZIONE SERVITU' COATTIVA - SERVITU' DI ACQUEDOTTO
PG	CASTEL RITALDI	C.T.	8	7		N.PART. 3330	1996	COSTITUZIONE SERVITU' COATTIVA - SERVITU' DI ACQUEDOTTO
PG	CASTEL RITALDI	C.T.	8	16		N.PART. 3331	1996	COSTITUZIONE SERVITU' COATTIVA - SERVITU' DI ACQUEDOTTO
PG	CASTEL RITALDI	C.T.	8	17		N.PART. 3332	1996	COSTITUZIONE SERVITU' COATTIVA - SERVITU' DI ACQUEDOTTO
PG	CASTEL RITALDI	C.T.	9	105		N.PART. 3333	1996	COSTITUZIONE SERVITU' COATTIVA - SERVITU' DI ACQUEDOTTO
PG	CASTEL RITALDI	C.T.	8	4-249		N.PART. 3334	1996	COSTITUZIONE SERVITU' COATTIVA - SERVITU' DI ACQUEDOTTO
PG	CASTEL RITALDI	C.T.	8	35		N.PART. 3335	1996	COSTITUZIONE SERVITU' COATTIVA - SERVITU' DI ACQUEDOTTO
PG	CASTEL RITALDI	C.T.	8	19		N.PART. 3336	1996	COSTITUZIONE SERVITU' COATTIVA - SERVITU' DI ACQUEDOTTO
PG	CASTEL RITALDI	C.T.	8	51-52		N.PART. 3337	1996	COSTITUZIONE SERVITU' COATTIVA - SERVITU' DI ACQUEDOTTO
PG	CASTEL RITALDI	C.T.	8	13-250		N.PART. 3338	1996	COSTITUZIONE SERVITU' COATTIVA - SERVITU' DI ACQUEDOTTO
PG	CASTEL RITALDI	C.T.	8	14-94		N.PART. 3339	1996	COSTITUZIONE SERVITU' COATTIVA - SERVITU' DI ACQUEDOTTO
PG	CASTEL RITALDI	C.T.	8	55		N.PART. 3340	1996	COSTITUZIONE SERVITU' COATTIVA - SERVITU' DI ACQUEDOTTO

PG	CASTEL RITALDI	C.T.	8	5		N.PART. 3406	1996	COSTITUZIONE SERVITU' COATTIVA - SERVITU' DI ACQUEDOTTO
PG	CASTEL RITALDI	C.T.	8	53		N.PART. 3407	1996	COSTITUZIONE SERVITU' COATTIVA - SERVITU' DI ACQUEDOTTO
PG	CASTEL RITALDI	C.T.	8	54		N.PART. 3408	1996	COSTITUZIONE SERVITU' COATTIVA - SERVITU' DI ACQUEDOTTO
PG	CASTEL RITALDI	C.T.	8	95		N.PART. 3409	1996	COSTITUZIONE SERVITU' COATTIVA - SERVITU' DI ACQUEDOTTO
PG	CASTEL RITALDI	C.T.	8	96		N.PART. 3410	1996	COSTITUZIONE SERVITU' COATTIVA - SERVITU' DI ACQUEDOTTO
PG	CASTEL RITALDI	C.T.	8	20-48		N.PART. 3411	1996	COSTITUZIONE SERVITU' COATTIVA - SERVITU' DI ACQUEDOTTO
PG	CASTEL RITALDI	C.T.	8	97-202		N.PART. 3412	1996	COSTITUZIONE SERVITU' COATTIVA - SERVITU' DI ACQUEDOTTO
PG	CASTEL RITALDI	C.T.	8	50		N.PART. 3413	1996	COSTITUZIONE SERVITU' COATTIVA - SERVITU' DI ACQUEDOTTO
PG	CASTEL RITALDI	C.T.	8	28-92		N.PART. 3414	1996	COSTITUZIONE SERVITU' COATTIVA - SERVITU' DI ACQUEDOTTO
PG	CASTEL RITALDI	C.T.	8	93		N.PART. 3415	1996	COSTITUZIONE SERVITU' COATTIVA - SERVITU' DI ACQUEDOTTO
PG	CASTEL RITALDI	C.T.	8	206		N.PART. 3416	1996	COSTITUZIONE SERVITU' COATTIVA - SERVITU' DI ACQUEDOTTO
PG	CASTEL RITALDI	C.T.	9	21		N.PART. 3417	1996	COSTITUZIONE SERVITU' COATTIVA - SERVITU' DI ACQUEDOTTO
PG	CASTEL RITALDI	C.T.	9	20-100		N.PART. 3418	1996	COSTITUZIONE SERVITU' COATTIVA -

								SERVITU' DI ACQUEDOTTO
PG	CASTEL RITALDI	C.T.	8	247		N.PART. 3419	1996	COSTITUZIONE SERVITU' COATTIVA - SERVITU' DI ACQUEDOTTO
PG	CASTEL RITALDI	C.T.	8	283		N.PART. 3420	1996	COSTITUZIONE SERVITU' COATTIVA - SERVITU' DI ACQUEDOTTO
PG	CASTEL RITALDI	C.T.	9	99-104		N.PART. 3421	1996	COSTITUZIONE SERVITU' COATTIVA - SERVITU' DI ACQUEDOTTO
PG	CASTEL RITALDI	C.T.	9	1		N.PART. 3422	1996	COSTITUZIONE SERVITU' COATTIVA - SERVITU' DI ACQUEDOTTO
PG	CASTEL RITALDI	C.T.	9	2		N.PART. 3423	1996	COSTITUZIONE SERVITU' COATTIVA - SERVITU' DI ACQUEDOTTO
PG	CASTEL RITALDI	C.T.	9	10		N.PART. 3424	1996	COSTITUZIONE SERVITU' COATTIVA - SERVITU' DI ACQUEDOTTO
PG	CASTEL RITALDI	C.T.	9	9-12-13		N.PART. 3425	1996	COSTITUZIONE SERVITU' COATTIVA - SERVITU' DI ACQUEDOTTO
PG	CASTEL RITALDI	C.T.	9	5		N.PART. 3426	1996	COSTITUZIONE SERVITU' COATTIVA - SERVITU' DI ACQUEDOTTO
PG	CASTEL RITALDI	C.T.	8	3		N.PART. 3427	1996	COSTITUZIONE SERVITU' COATTIVA - SERVITU' DI ACQUEDOTTO
PG	CASTEL RITALDI	C.T.	8	15-36-248		N.PART. 3428	1996	COSTITUZIONE SERVITU' COATTIVA - SERVITU' DI ACQUEDOTTO
PG	CASTEL RITALDI	C.T.	8	18		N.PART. 3429	1996	COSTITUZIONE SERVITU' COATTIVA - SERVITU' DI ACQUEDOTTO
PG	CASTEL RITALDI	C.T.	8	49		N.PART. 3430	1996	COSTITUZIONE SERVITU' COATTIVA - SERVITU' DI ACQUEDOTTO

PG	CASTEL RITALDI	C.T.	9	96		N.PART. 3431	1996	COSTITUZIONE SERVITU' COATTIVA - SERVITU' DI ACQUEDOTTO
PG	CITERNA	C.T.	16	639-637-641-632-85-64		N. PART. 23677	2004	COSTITUZIONE DI DIRITTI REALI A TITOLO ONEROSO - SERVITU' DI POSA IN OPERA (INVASO DI MONTEDOGLIO)
			62	536-61				
			61	515				
PG	CITERNA	C.T.	4	65		N. PART.5196	2004	COSTITUZIONE DI DIRITTI REALI A TITOLO ONEROSO - SERVITU' DI POSA IN OPERA (INVASO DI MONTEDOGLIO)
			2	578				
PG	CITERNA	C.T.	2	94		N. PART.5198	2004	COSTITUZIONE DI DIRITTI REALI A TITOLO ONEROSO - SERVITU' DI POSA IN OPERA (INVASO DI MONTEDOGLIO)
PG	CITERNA	C.T.	2	63-66-68-70-71-49-58		N. PART. 5200	2004	COSTITUZIONE DI DIRITTI REALI A TITOLO ONEROSO - SERVITU' DI POSA IN OPERA (INVASO DI MONTEDOGLIO)
			7	49-51-56				
			4	66-30-33-113-36985-104-26-54-55-65				
PG	CITERNA	C.T.	4	576		N. PART.5201	2004	COSTITUZIONE DI DIRITTI REALI A TITOLO ONEROSO - SERVITU' DI POSA IN OPERA (INVASO DI MONTEDOGLIO)
PG	CITERNA	C.T.	5	723		N. PART.5203	2004	COSTITUZIONE DI DIRITTI REALI A TITOLO ONEROSO - SERVITU' DI POSA IN OPERA (INVASO DI MONTEDOGLIO)

PG	CITERNA	C.T.	11	506		N. PART.5205	2004	COSTITUZIONE DI DIRITTI REALI A TITOLO ONEROSO - SERVITU' DI POSA IN OPERA (INVASO DI MONTEDOGLIO)
PG	CITERNA	C.T.	6	579		N. PART.5207	2004	COSTITUZIONE DI DIRITTI REALI A TITOLO ONEROSO - SERVITU' DI POSA IN OPERA (INVASO DI MONTEDOGLIO)
			11	504-509				
PG	CITERNA	C.T.	5	222-305-442		N. PART. 5209	2004	COSTITUZIONE DI DIRITTI REALI A TITOLO ONEROSO - SERVITU' DI POSA IN OPERA (INVASO DI MONTEDOGLIO)
			11	521-502-257-510-522-501				
			6	109-501				
PG	CITERNA	C.T.	5	207-217-201-735-166-269-196-267		N. PART. 5210	2004	COSTITUZIONE DI DIRITTI REALI A TITOLO ONEROSO - SERVITU' DI POSA IN OPERA (INVASO DI MONTEDOGLIO)
			4	124				
PG	CITERNA	C.T.	6	574		N. PART. 5211	2004	COSTITUZIONE DI DIRITTI REALI A TITOLO ONEROSO - SERVITU' DI POSA IN OPERA (INVASO DI MONTEDOGLIO)
			11	101-105				
			14	515-518				
PG	CITERNA	C.T.	11	546-86		N. PART. 4430	2006	COSTITUZIONE DI DIRITTI REALI A TITOLO ONEROSO - SERVITU' DI POSA IN OPERA DI TUBATURE (INVASO DI MONTEDOGLIO)
			12	1137				
PG	CITERNA	C.T.	19	20-21-22		N. PART. 4433	2006	COSTITUZIONE DI DIRITTI REALI A TITOLO ONEROSO - SERVITU' DI POSA IN OPERA DI TUBATURE (INVASO DI MONTEDOGLIO)

PG	CITERNA	C.T.	15	577		N. PART. 6665	2004	COSTITUZIONE DI DIRITTI REALI A TITOLO ONEROSO - SERVITU' DI POSA IN OPERA (INVASO DI MONTEDOGLIO)
PG	CITERNA	C.T.	15	584		N. PART. 6667	2004	COSTITUZIONE DI DIRITTI REALI A TITOLO ONEROSO - SERVITU' DI POSA IN OPERA (INVASO DI MONTEDOGLIO)
PG	CITERNA	C.T.	19	559		N. PART. 6669	2004	COSTITUZIONE DI DIRITTI REALI A TITOLO ONEROSO - SERVITU' DI POSA IN OPERA (INVASO DI MONTEDOGLIO)
PG	CITERNA	C.T.	19	7-17-13-9-575		N. PART. 6671	2004	COSTITUZIONE DI DIRITTI REALI A TITOLO ONEROSO - SERVITU' DI POSA IN OPERA (INVASO DI MONTEDOGLIO)
PG	CITERNA	C.T.	15	43-571		N. PART. 6673	2004	COSTITUZIONE DI DIRITTI REALI A TITOLO ONEROSO - SERVITU' DI POSA IN OPERA (INVASO DI MONTEDOGLIO)
PG	CITERNA	C.T.	15	575		N. PART. 6675	2004	COSTITUZIONE DI DIRITTI REALI A TITOLO ONEROSO - SERVITU' DI POSA IN OPERA (INVASO DI MONTEDOGLIO)
PG	CITERNA	C.T.	19	42-37-577-14		N. PART. 6875	2004	COSTITUZIONE DI DIRITTI REALI A TITOLO ONEROSO - SERVITU' DI POSA IN OPERA (INVASO DI MONTEDOGLIO)
			15	90-523-525-157-579				
PG	CITERNA	C.T.	15	158-189-190		N. PART. 8881	2004	COSTITUZIONE DI DIRITTI REALI A TITOLO ONEROSO - SERVITU' DI POSA IN OPERA (INVASO DI MONTEDOGLIO)

PG	CITERNA	C.T.	19	306		N. PART. 8882	2004	COSTITUZIONE DI DIRITTI REALI A TITOLO ONEROSO - SERVITU' DI POSA IN OPERA (INVASO DI MONTEDOGLIO)
PG	CITERNA	C.T.	19	45		N. PART. 8883	2004	COSTITUZIONE DI DIRITTI REALI A TITOLO ONEROSO - SERVITU' DI POSA IN OPERA (INVASO DI MONTEDOGLIO)
PG	CITERNA	C.T.	19	338		N. PART. 8884	2004	COSTITUZIONE DI DIRITTI REALI A TITOLO ONEROSO - SERVITU' DI POSA IN OPERA (INVASO DI MONTEDOGLIO)
PG	CITERNA	C.T.	19	337		N. PART. 8886	2004	COSTITUZIONE DI DIRITTI REALI A TITOLO ONEROSO - SERVITU' DI POSA IN OPERA (INVASO DI MONTEDOGLIO)
PG	CITERNA	C.T.	19	50		N. PART. 8885	2004	COSTITUZIONE DI DIRITTI REALI A TITOLO ONEROSO - SERVITU' DI POSA IN OPERA (INVASO DI MONTEDOGLIO)
PG	CITERNA	C.T.	19	153		N. PART. 8887	2004	COSTITUZIONE DI DIRITTI REALI A TITOLO ONEROSO - SERVITU' DI POSA IN OPERA (INVASO DI MONTEDOGLIO)
PG	CITERNA	C.T.	15	164		N. PART. 8888	2004	COSTITUZIONE DI DIRITTI REALI A TITOLO ONEROSO - SERVITU' DI POSA IN OPERA (INVASO DI MONTEDOGLIO)
PG	CITERNA	C.T.	15	565		N. PART. 8889	2004	COSTITUZIONE DI DIRITTI REALI A TITOLO ONEROSO - SERVITU' DI POSA IN OPERA (INVASO DI MONTEDOGLIO)

PG	CITERNA	C.T.	15	502-504		N. PART. 8890	2004	COSTITUZIONE DI DIRITTI REALI A TITOLO ONEROSO - SERVITU' DI POSA IN OPERA (INVASO DI MONTEDOGLIO)
PG	CITERNA	C.T.	12	17		N. PART. 8891	2004	COSTITUZIONE DI DIRITTI REALI A TITOLO ONEROSO - SERVITU' DI POSA IN OPERA (INVASO DI MONTEDOGLIO)
PG	CITERNA	C.T.	15	260		N. PART. 8892	2004	COSTITUZIONE DI DIRITTI REALI A TITOLO ONEROSO - SERVITU' DI POSA IN OPERA (INVASO DI MONTEDOGLIO)
PG	CITERNA	C.T.	15	19		N. PART. 8893	2004	COSTITUZIONE DI DIRITTI REALI A TITOLO ONEROSO - SERVITU' DI POSA IN OPERA (INVASO DI MONTEDOGLIO)
PG	CITERNA	C.T.	15	15		N. PART. 8894	2004	COSTITUZIONE DI DIRITTI REALI A TITOLO ONEROSO - SERVITU' DI POSA IN OPERA (INVASO DI MONTEDOGLIO)
PG	CITERNA	C.T.	16	509		N. PART. 8895	2004	COSTITUZIONE DI DIRITTI REALI A TITOLO ONEROSO - SERVITU' DI POSA IN OPERA (INVASO DI MONTEDOGLIO)
PG	CITERNA	C.T.	12	691		N. PART. 8896	2004	COSTITUZIONE DI DIRITTI REALI A TITOLO ONEROSO - SERVITU' DI POSA IN OPERA (INVASO DI MONTEDOGLIO)
PG	CITERNA	C.T.	15	72		N. PART. 8897	2004	COSTITUZIONE DI DIRITTI REALI A TITOLO ONEROSO - SERVITU' DI POSA IN OPERA (INVASO DI MONTEDOGLIO)

PG	CITERNA	C.T.	15	69		N. PART. 8898	2004	COSTITUZIONE DI DIRITTI REALI A TITOLO ONEROSO - SERVITU' DI POSA IN OPERA (INVASO DI MONTEDOGLIO)
PG	CITERNA	C.T.	5	750		N. PART. 23283	2004	COSTITUZIONE DI DIRITTI REALI A TITOLO ONEROSO - SERVITU' DI POSA IN OPERA (INVASO DI MONTEDOGLIO)
PG	CITERNA	C.T.	8	4-8-10-476		N. PART. 23809	2005	COSTITUZIONE DI DIRITTI REALI A TITOLO ONEROSO - SERVITU' DI POSA IN OPERA (INVASO DI MONTEDOGLIO)
PG	CITERNA	C.T.	12	75		N. PART. 8899	2004	COSTITUZIONE DI DIRITTI REALI A TITOLO ONEROSO - SERVITU' DI POSA IN OPERA (INVASO DI MONTEDOGLIO)
PG	CITERNA	C.T.	16	639-637-641-632-85-64		N. PART. 23679	2004	COSTITUZIONE DI DIRITTI REALI A TITOLO ONEROSO - SERVITU' DI POSA IN OPERA (INVASO DI MONTEDOGLIO)
PG	CITERNA	C.T.	15	24		N. PART. 8900	2004	COSTITUZIONE DI DIRITTI REALI A TITOLO ONEROSO - SERVITU' DI POSA IN OPERA (INVASO DI MONTEDOGLIO)
PG	CITERNA	C.T.	15	78		N. PART. 8901	2004	COSTITUZIONE DI DIRITTI REALI A TITOLO ONEROSO - SERVITU' DI POSA IN OPERA (INVASO DI MONTEDOGLIO)
PG	CITERNA	C.T.	15	18		N. PART. 8902	2004	COSTITUZIONE DI DIRITTI REALI A TITOLO ONEROSO - SERVITU' DI POSA IN OPERA (INVASO DI MONTEDOGLIO)

PG	CITERNA	C.T.	2	72-75		N. PART. 13263	2004	COSTITUZIONE DI DIRITTI REALI A TITOLO ONEROSO - SERVITU' DI POSA IN OPERA (INVASO DI MONTEDOGLIO)
PG	CITERNA	C.T.	7	522		N. PART. 12436	2004	COSTITUZIONE DI DIRITTI REALI A TITOLO ONEROSO - SERVITU' DI POSA IN OPERA (INVASO DI MONTEDOGLIO)
PG	CITERNA	C.T.	6	73		N. PART. 12437	2004	COSTITUZIONE DI DIRITTI REALI A TITOLO ONEROSO - SERVITU' DI POSA IN OPERA (INVASO DI MONTEDOGLIO)
PG	CITERNA	C.T.	6	76		N. PART. 12438	2004	COSTITUZIONE DI DIRITTI REALI A TITOLO ONEROSO - SERVITU' DI POSA IN OPERA (INVASO DI MONTEDOGLIO)
PG	CITERNA	C.T.	5	304		N. PART. 12439	2004	COSTITUZIONE DI DIRITTI REALI A TITOLO ONEROSO - SERVITU' DI POSA IN OPERA (INVASO DI MONTEDOGLIO)
PG	CITERNA	C.T.	3	130-527-132		N. PART. 12440	2004	COSTITUZIONE DI DIRITTI REALI A TITOLO ONEROSO - SERVITU' DI POSA IN OPERA (INVASO DI MONTEDOGLIO)
PG	CITERNA	C.T.	3	131-523-132		N. PART. 12441	2004	COSTITUZIONE DI DIRITTI REALI A TITOLO ONEROSO - SERVITU' DI POSA IN OPERA (INVASO DI MONTEDOGLIO)
PG	CITERNA	C.T.	3	522-526		N. PART. 12442	2004	COSTITUZIONE DI DIRITTI REALI A TITOLO ONEROSO - SERVITU' DI POSA IN OPERA (INVASO DI MONTEDOGLIO)

PG	CITERNA	C.T.	3	108		N. PART. 12443	2004	COSTITUZIONE DI DIRITTI REALI A TITOLO ONEROSO - SERVITU' DI POSA IN OPERA (INVASO DI MONTEDOGLIO)
PG	CITERNA	C.T.	8	6		N. PART. 12444	2004	COSTITUZIONE DI DIRITTI REALI A TITOLO ONEROSO - SERVITU' DI POSA IN OPERA (INVASO DI MONTEDOGLIO)
PG	CITERNA	C.T.	6	120		N. PART. 12445	2004	COSTITUZIONE DI DIRITTI REALI A TITOLO ONEROSO - SERVITU' DI POSA IN OPERA (INVASO DI MONTEDOGLIO)
PG	CITERNA	C.T.	6	95		N. PART. 12446	2004	COSTITUZIONE DI DIRITTI REALI A TITOLO ONEROSO - SERVITU' DI POSA IN OPERA (INVASO DI MONTEDOGLIO)
PG	CITERNA	C.T.	1	22		N. PART. 12448	2004	COSTITUZIONE DI DIRITTI REALI A TITOLO ONEROSO - SERVITU' DI POSA IN OPERA (INVASO DI MONTEDOGLIO)
PG	CITERNA	C.T.	1	525-501-65		N. PART. 12450	2004	COSTITUZIONE DI DIRITTI REALI A TITOLO ONEROSO - SERVITU' DI POSA IN OPERA (INVASO DI MONTEDOGLIO)
			7	4				
PG	CITERNA	C.T.	6	583		N. PART. 12452	2004	COSTITUZIONE DI DIRITTI REALI A TITOLO ONEROSO - SERVITU' DI POSA IN OPERA (INVASO DI MONTEDOGLIO)
PG	CITERNA	C.T.	6	583		N. PART. 12452	2004	COSTITUZIONE DI DIRITTI REALI A TITOLO ONEROSO - SERVITU' DI POSA IN OPERA (INVASO DI MONTEDOGLIO)

PG	CITERNA	C.T.	6	526-529		N. PART. 12454	2004	COSTITUZIONE DI DIRITTI REALI A TITOLO ONEROSO - SERVITU' DI POSA IN OPERA (INVASO DI MONTEDOGLIO)
			3	70-97				
PG	CITERNA	C.T.	2	73-60-64-131-513		N. PART. 13261	2004	COSTITUZIONE DI DIRITTI REALI A TITOLO ONEROSO - SERVITU' DI POSA IN OPERA (INVASO DI MONTEDOGLIO)
			11	82				
PG	CITERNA	C.T.	6	103		N. PART. 13308	2004	COSTITUZIONE DI DIRITTI REALI A TITOLO ONEROSO - SERVITU' DI POSA IN OPERA (INVASO DI MONTEDOGLIO)
PG	CITERNA	C.T.	16	639-637-641-632-85-64		N. PART. 23679	2004	COSTITUZIONE DI DIRITTI REALI A TITOLO ONEROSO - SERVITU' DI POSA IN OPERA (INVASO DI MONTEDOGLIO)
PG	CITERNA	C.T.	2	511-51-56-		N. PART. 23160	2004	COSTITUZIONE DI DIRITTI REALI A TITOLO ONEROSO - SERVITU' DI POSA IN OPERA (INVASO DI MONTEDOGLIO)
			5	215-164				
			6	90				
			11	99-107-108				
			14	67-71-75-544-77-86				
PG	CITERNA	C.T.	2	69		N. PART. 23576	2004	COSTITUZIONE DI DIRITTI REALI A TITOLO ONEROSO - SERVITU' DI POSA IN OPERA (INVASO DI MONTEDOGLIO)
PG	CITERNA	C.T.	15	60-61-568		N. PART.23574	2004	COSTITUZIONE DI DIRITTI REALI A TITOLO

			16	635				ONEROSO - SERVITU' DI POSA IN OPERA (INVASO DI MONTEDOGLIO)
PG	CITERNA	C.T.	6	586-581-594		N. PART. 23587	2004	COSTITUZIONE DI DIRITTI REALI A TITOLO ONEROSO - SERVITU' DI POSA IN OPERA (INVASO DI MONTEDOGLIO)
PG	CITERNA	C.T.	3	529-71		N. PART. 23588	2004	COSTITUZIONE DI DIRITTI REALI A TITOLO ONEROSO - SERVITU' DI POSA IN OPERA (INVASO DI MONTEDOGLIO)
			5	305				
			10	1-510-511				
PG	CITERNA	C.T.	5	169-172-163		N. PART. 23589	2004	COSTITUZIONE DI DIRITTI REALI A TITOLO ONEROSO - SERVITU' DI POSA IN OPERA (INVASO DI MONTEDOGLIO)
PG	CITERNA	C.T.	5	624		N. PART. 23685	2004	COSTITUZIONE DI DIRITTI REALI A TITOLO ONEROSO - SERVITU' DI POSA IN OPERA (INVASO DI MONTEDOGLIO)
PG	CITERNA	C.T.	5	625		N. PART. 23686	2004	COSTITUZIONE DI DIRITTI REALI A TITOLO ONEROSO - SERVITU' DI POSA IN OPERA (INVASO DI MONTEDOGLIO)
PG	CITERNA	C.T.	12	1339		N. PART. 23287	2004	COSTITUZIONE DI DIRITTI REALI A TITOLO ONEROSO - SERVITU' DI POSA IN OPERA (INVASO DI MONTEDOGLIO)
PG	CITERNA	C.T.	15	573-250-66		N. PART. 23289	2004	COSTITUZIONE DI DIRITTI REALI A TITOLO ONEROSO - SERVITU' DI POSA IN OPERA (INVASO DI MONTEDOGLIO)
			19	39				

PG	CITERNA	C.T.	7	532-534-3-19-20-161-520-523-48-515-527-7		N. PART. 23673	2004	COSTITUZIONE DI DIRITTI REALI A TITOLO ONEROSO - SERVITU' DI POSA IN OPERA (INVASO DI MONTEDOGLIO)
			8	5-3-2				
			1	543-40				
			3	28-33-23				
			6	593				
PG	CITTA' DELLA PIEVE	C.T.	102	33-35-36-148		N. PART. 14816	1991	COSTITUZIONE SERVITU' - SERVITU' DI ACQUEDOTTO
			104	15-16-20				
			105	11-13-14-15-37-40				
PG	CITTA' DELLA PIEVE	C.T.	104	18-19-23-35-36-37-40		N. PART. 9456	1986	COSTITUZIONE SERVITU' COATTIVA - SERVITU' DI ACQUEDOTTO
			104	7-10-15-18-19-20-26-27-59				
			105	9-10-12-13				
PG	CITTA' DELLA PIEVE	C.T.	63	79		N. PART. 8661	2000	
PG	CITTA' DI CASTELLO	C.T.	172	34-200		N. PART. 6661	2004	COSTITUZIONE DI DIRITTI REALI A TITOLO ONEROSO - SERVITU' DI POSA IN OPERA (INVASO DI MONTEDOGLIO)
			174	784-704-782-705-707				
PG	CITTA' DI CASTELLO	C.T.	154	53-138-462		N. PART. 6663	2004	COSTITUZIONE DI DIRITTI REALI A TITOLO ONEROSO - SERVITU' DI POSA IN OPERA (INVASO DI MONTEDOGLIO)
			174	5-786				
PG	CITTA' DI CASTELLO	C.T.	154	45		N. PART. 6657	2004	COSTITUZIONE DI DIRITTI REALI A TITOLO ONEROSO - SERVITU' DI POSA IN OPERA
			172	623-687				

								(INVASO DI MONTEDOGLIO)
PG	CITTA' DI CASTELLO	C.T.	154	1444-1458		N. PART. 6659	2004	COSTITUZIONE DI DIRITTI REALI A TITOLO ONEROSO - SERVITU' DI POSA IN OPERA (INVASO DI MONTEDOGLIO)
PG	CITTA' DI CASTELLO	C.T.	108	109		N. PART. 9567	1995	COSTITUZIONE DI DIRITTI REALI A TITOLO ONEROSO - SERVITU' DI ACQUEDOTTO
PG	CITTA' DI CASTELLO	C.T.	69	5-7-54-194-210		N. PART. 9568	1995	COSTITUZIONE DI DIRITTI REALI A TITOLO ONEROSO - SERVITU' DI ACQUEDOTTO
			86	43-45-46				
PG	CITTA' DI CASTELLO	C.T.	46	11		N. PART. 9569	1995	COSTITUZIONE DI DIRITTI REALI A TITOLO ONEROSO - SERVITU' DI ACQUEDOTTO
PG	CITTA' DI CASTELLO	C.T.	154	51		N. PART. 8878	2004	COSTITUZIONE DI DIRITTI REALI A TITOLO ONEROSO - SERVITU' DI POSA IN OPERA (INVASO DI MONTEDOGLIO)
PG	CITTA' DI CASTELLO	C.T.	62	536-61		N. PART. 23679	2004	COSTITUZIONE DI DIRITTI REALI A TITOLO ONEROSO - SERVITU' DI POSA IN OPERA (INVASO DI MONTEDOGLIO)
			63	55-540				
PG	CITTA' DI CASTELLO	C.T.	242	310-343		N. PART. 8579	2014	COSTITUZIONE DI DIRITTI REALI A TITOLO ONEROSO - SERVITU' DI POSA IN OPERA (INVASO DI MONTEDOGLIO)
			263	557-559				
PG	CITTA' DI CASTELLO	C.T.	174	26		N. PART. 8877	2004	COSTITUZIONE DI DIRITTI REALI A TITOLO ONEROSO - SERVITU' DI POSA IN OPERA (INVASO DI MONTEDOGLIO)

PG	CITTA' DI CASTELLO	C.T.	154	54		N. PART. 8876	2004	COSTITUZIONE DI DIRITTI REALI A TITOLO ONEROSO - SERVITU' DI POSA IN OPERA (INVASO DI MONTEDOGLIO)
PG	CITTA' DI CASTELLO	C.T.	154	1313		N. PART. 8875	2004	COSTITUZIONE DI DIRITTI REALI A TITOLO ONEROSO - SERVITU' DI POSA IN OPERA (INVASO DI MONTEDOGLIO)
PG	CITTA' DI CASTELLO	C.T.	154	50		N. PART. 8874	2004	COSTITUZIONE DI DIRITTI REALI A TITOLO ONEROSO - SERVITU' DI POSA IN OPERA (INVASO DI MONTEDOGLIO)
PG	CITTA' DI CASTELLO	C.T.	174	702-706		N. PART. 8879	2004	COSTITUZIONE DI DIRITTI REALI A TITOLO ONEROSO - SERVITU' DI POSA IN OPERA (INVASO DI MONTEDOGLIO)
PG	CITTA' DI CASTELLO	C.T.	174	1		N. PART. 8880	2004	COSTITUZIONE DI DIRITTI REALI A TITOLO ONEROSO - SERVITU' DI POSA IN OPERA (INVASO DI MONTEDOGLIO)
PG	CITTA' DI CASTELLO	C.T.	62	32-532-534-20-21		N. PART. 24878	2004	COSTITUZIONE DI DIRITTI REALI A TITOLO ONEROSO - SERVITU' DI POSA IN OPERA (INVASO DI MONTEDOGLIO)
			63	114				
PG	CITTA' DI CASTELLO	C.T.	63	532-41-56-30-534-28		N. PART. 23675	2004	COSTITUZIONE DI DIRITTI REALI A TITOLO ONEROSO - SERVITU' DI POSA IN OPERA (INVASO DI MONTEDOGLIO)
PG	CITTA' DI CASTELLO	C.T.	63	542		N. PART. 23580	2004	COSTITUZIONE DI DIRITTI REALI A TITOLO ONEROSO - SERVITU' DI POSA IN OPERA (INVASO DI MONTEDOGLIO)

PG	CITTA' DI CASTELLO	C.T.	63	536-19		N. PART. 23582	2004	COSTITUZIONE DI DIRITTI REALI A TITOLO ONEROSO - SERVITU' DI POSA IN OPERA (INVASO DI MONTEDOGLIO)
PG	CITTA' DI CASTELLO	C.T.	173	571-559-553-560-533		N. PART. 23583	2005	COSTITUZIONE DI DIRITTI REALI A TITOLO ONEROSO - SERVITU' DI POSA IN OPERA (INVASO DI MONTEDOGLIO)
			242	494				
PG	CITTA' DI CASTELLO	C.T.	85	793		N. PART. 10987	2005	COSTITUZIONE DI DIRITTI REALI A TITOLO ONEROSO - SERVITU' DI POSA IN OPERA (INVASO DI MONTEDOGLIO)
PG	CITTA' DI CASTELLO	C.T.	82	677		N. PART. 10989	2005	COSTITUZIONE DI DIRITTI REALI A TITOLO ONEROSO - SERVITU' DI POSA IN OPERA (INVASO DI MONTEDOGLIO)
			83	36				
PG	CITTA' DI CASTELLO	C.T.	84	7-149-591		N. PART. 10991	2005	COSTITUZIONE DI DIRITTI REALI A TITOLO ONEROSO - SERVITU' DI POSA IN OPERA (INVASO DI MONTEDOGLIO)
PG	CITTA' DI CASTELLO	C.T.	82	67-75-296-679-681		N. PART. 10993	2005	COSTITUZIONE DI DIRITTI REALI A TITOLO ONEROSO - SERVITU' DI POSA IN OPERA (INVASO DI MONTEDOGLIO)
			83	48-656				
PG	CITTA' DI CASTELLO	C.T.	65	6		N. PART. 10995	2005	COSTITUZIONE DI DIRITTI REALI A TITOLO ONEROSO - SERVITU' DI POSA IN OPERA (INVASO DI MONTEDOGLIO)

PG	CITTA' DI CASTELLO	C.T.	65	8-9-106-108-540-542		N. PART. 10997	2005	COSTITUZIONE DI DIRITTI REALI A TITOLO ONEROSO - SERVITU' DI POSA IN OPERA (INVASO DI MONTEDOGLIO)
PG	CITTA' DI CASTELLO	C.T.	83	54-55		N. PART. 11089	2005	COSTITUZIONE DI DIRITTI REALI A TITOLO ONEROSO - SERVITU' DI POSA IN OPERA (INVASO DI MONTEDOGLIO)
PG	CITTA' DI CASTELLO	C.T.	82	43		N. PART. 11090	2005	COSTITUZIONE DI DIRITTI REALI A TITOLO ONEROSO - SERVITU' DI POSA IN OPERA (INVASO DI MONTEDOGLIO)
			83	30				
PG	CITTA' DI CASTELLO	C.T.	62	12-42		N. PART. 11091	2005	COSTITUZIONE DI DIRITTI REALI A TITOLO ONEROSO - SERVITU' DI POSA IN OPERA (INVASO DI MONTEDOGLIO)
PG	CITTA' DI CASTELLO	C.T.	63	6		N. PART. 11092	2005	COSTITUZIONE DI DIRITTI REALI A TITOLO ONEROSO - SERVITU' DI POSA IN OPERA (INVASO DI MONTEDOGLIO)
PG	CITTA' DI CASTELLO	C.T.	62	13		N. PART. 11093	2005	COSTITUZIONE DI DIRITTI REALI A TITOLO ONEROSO - SERVITU' DI POSA IN OPERA (INVASO DI MONTEDOGLIO)
PG	CITTA' DI CASTELLO	C.T.	83	46-49-68-100-284-634		N. PART. 11481	2005	COSTITUZIONE DI DIRITTI REALI A TITOLO ONEROSO - SERVITU' DI POSA IN OPERA (INVASO DI MONTEDOGLIO)
PG	CITTA' DI CASTELLO	C.T.	323	32-563-571-572		N. PART. 21061	2005	COSTITUZIONE DI DIRITTI REALI A TITOLO ONEROSO - SERVITU' DI POSA IN OPERA (INVASO DI MONTEDOGLIO)

PG	CITTA' DI CASTELLO	C.T.	315	595		N. PART. 21062	2005	COSTITUZIONE DI DIRITTI REALI A TITOLO ONEROSO - SERVITU' DI POSA IN OPERA (INVASO DI MONTEDOGLIO)
PG	CITTA' DI CASTELLO	C.T.	317	556-557		N. PART. 21063	2005	COSTITUZIONE DI DIRITTI REALI A TITOLO ONEROSO - SERVITU' DI POSA IN OPERA (INVASO DI MONTEDOGLIO)
PG	CITTA' DI CASTELLO	C.T.	308	169-172		N. PART. 21064	2005	COSTITUZIONE DI DIRITTI REALI A TITOLO ONEROSO - SERVITU' DI POSA IN OPERA (INVASO DI MONTEDOGLIO)
PG	CITTA' DI CASTELLO	C.T.	315	242-591-593-599		N. PART. 21065	2005	COSTITUZIONE DI DIRITTI REALI A TITOLO ONEROSO - SERVITU' DI POSA IN OPERA (INVASO DI MONTEDOGLIO)
PG	CITTA' DI CASTELLO	C.T.	316	535-541		N. PART. 21066	2005	COSTITUZIONE DI DIRITTI REALI A TITOLO ONEROSO - SERVITU' DI POSA IN OPERA (INVASO DI MONTEDOGLIO)
PG	CITTA' DI CASTELLO	C.T.	174	112-327-756-778-809		N. PART. 23803	2005	COSTITUZIONE DI DIRITTI REALI A TITOLO ONEROSO - SERVITU' DI POSA IN OPERA (INVASO DI MONTEDOGLIO)
PG	CITTA' DI CASTELLO	C.T.	173	44-47-569		N. PART. 23807	2005	COSTITUZIONE DI DIRITTI REALI A TITOLO ONEROSO - SERVITU' DI POSA IN OPERA (INVASO DI MONTEDOGLIO)
PG	CITTA' DI CASTELLO	C.T.	174	776		N. PART. 23811	2005	COSTITUZIONE DI DIRITTI REALI A TITOLO ONEROSO - SERVITU' DI POSA IN OPERA (INVASO DI MONTEDOGLIO)

PG	CITTA' DI CASTELLO	C.T.	174	27		N. PART. 23930	2005	COSTITUZIONE DI DIRITTI REALI A TITOLO ONEROSO - SERVITU' DI POSA IN OPERA (INVASO DI MONTEDOGLIO)
			173	106-558-542-36-37				
PG	CITTA' DI CASTELLO	C.T.	87	24-25-56-57-1066		N. PART. 13031	2007	COSTITUZIONE DI DIRITTI REALI A TITOLO ONEROSO - SERVITU' DI POSA IN OPERA (INVASO DI MONTEDOGLIO)
PG	CITTA' DI CASTELLO	C.T.	108	814-816		N. PART. 13033	2007	COSTITUZIONE DI DIRITTI REALI A TITOLO ONEROSO - SERVITU' DI POSA IN OPERA (INVASO DI MONTEDOGLIO)
PG	CITTA' DI CASTELLO	C.T.	108	31-810		N. PART. 13035	2007	COSTITUZIONE DI DIRITTI REALI A TITOLO ONEROSO - SERVITU' DI POSA IN OPERA (INVASO DI MONTEDOGLIO)
PG	CITTA' DI CASTELLO	C.T.	108	338		N. PART. 13036	2007	COSTITUZIONE DI DIRITTI REALI A TITOLO ONEROSO - SERVITU' DI POSA IN OPERA (INVASO DI MONTEDOGLIO)
PG	CITTA' DI CASTELLO	C.T.	108	72		N. PART. 13038	2007	COSTITUZIONE DI DIRITTI REALI A TITOLO ONEROSO - SERVITU' DI POSA IN OPERA (INVASO DI MONTEDOGLIO)
			129	681				
PG	CITTA' DI CASTELLO	C.T.	108	69-820		N. PART. 13040	2007	COSTITUZIONE DI DIRITTI REALI A TITOLO ONEROSO - SERVITU' DI POSA IN OPERA (INVASO DI MONTEDOGLIO)

PG	CITTA' DI CASTELLO	C.T.	108	32-78-119-824-826		N. PART. 13042	2007	COSTITUZIONE DI DIRITTI REALI A TITOLO ONEROSO - SERVITU' DI POSA IN OPERA (INVASO DI MONTEDOGLIO)
PG	CITTA' DI CASTELLO	C.T.	108	74		N. PART. 13043	2007	COSTITUZIONE DI DIRITTI REALI A TITOLO ONEROSO - SERVITU' DI POSA IN OPERA (INVASO DI MONTEDOGLIO)
PG	CITTA' DI CASTELLO	C.T.	108	77		N. PART. 13044	2007	COSTITUZIONE DI DIRITTI REALI A TITOLO ONEROSO - SERVITU' DI POSA IN OPERA (INVASO DI MONTEDOGLIO)
PG	CITTA' DI CASTELLO	C.T.	108	57-64		N. PART. 13045	2007	COSTITUZIONE DI DIRITTI REALI A TITOLO ONEROSO - SERVITU' DI POSA IN OPERA (INVASO DI MONTEDOGLIO)
PG	CITTA' DI CASTELLO	C.T.	108	76-828		N. PART. 13090	2007	COSTITUZIONE DI DIRITTI REALI A TITOLO ONEROSO - SERVITU' DI POSA IN OPERA (INVASO DI MONTEDOGLIO)
PG	CITTA' DI CASTELLO	C.T.	107	794		N. PART. 13092	2007	COSTITUZIONE DI DIRITTI REALI A TITOLO ONEROSO - SERVITU' DI POSA IN OPERA (INVASO DI MONTEDOGLIO)
PG	CITTA' DI CASTELLO	C.T.	108	62		N. PART. 13093	2007	COSTITUZIONE DI DIRITTI REALI A TITOLO ONEROSO - SERVITU' DI POSA IN OPERA (INVASO DI MONTEDOGLIO)
PG	CITTA' DI CASTELLO	C.F.	108	58		N. PART. 13094	2007	COSTITUZIONE DI DIRITTI REALI A TITOLO ONEROSO - SERVITU' DI POSA IN OPERA (INVASO DI MONTEDOGLIO)

PG	CITTA' DI CASTELLO	C.T.	146	1117		N. PART. 19122	2007	COSTITUZIONE DI DIRITTI REALI A TITOLO ONEROSO - SERVITU' DI POSA IN OPERA (INVASO DI MONTEDOGLIO)
PG	CITTA' DI CASTELLO	C.T.	130	1761-519-115-1765		N. PART. 19121	2007	COSTITUZIONE DI DIRITTI REALI A TITOLO ONEROSO - SERVITU' DI POSA IN OPERA (INVASO DI MONTEDOGLIO)
PG	CITTA' DI CASTELLO	C.T.	130	103		N. PART. 19123	2007	COSTITUZIONE DI DIRITTI REALI A TITOLO ONEROSO - SERVITU' DI POSA IN OPERA (INVASO DI MONTEDOGLIO)
PG	CITTA' DI CASTELLO	C.T.	84	585		N. PART. 19125	2007	COSTITUZIONE DI DIRITTI REALI A TITOLO ONEROSO - SERVITU' DI POSA IN OPERA (INVASO DI MONTEDOGLIO)
PG	CITTA' DI CASTELLO	C.T.	130	1742-1745-1746-1759		N. PART. 19127	2007	COSTITUZIONE DI DIRITTI REALI A TITOLO ONEROSO - SERVITU' DI POSA IN OPERA (INVASO DI MONTEDOGLIO)
PG	CITTA' DI CASTELLO	C.T.	130	138-276		N. PART. 19128	2007	COSTITUZIONE DI DIRITTI REALI A TITOLO ONEROSO - SERVITU' DI POSA IN OPERA (INVASO DI MONTEDOGLIO)
PG	CITTA' DI CASTELLO	C.T.	130	34-36		N. PART. 19129	2007	COSTITUZIONE DI DIRITTI REALI A TITOLO ONEROSO - SERVITU' DI POSA IN OPERA (INVASO DI MONTEDOGLIO)
			146	8				
PG	CITTA' DI CASTELLO	C.T.	130	31-32-62		N. PART. 19130	2007	COSTITUZIONE DI DIRITTI REALI A TITOLO ONEROSO - SERVITU' DI POSA IN OPERA (INVASO DI MONTEDOGLIO)

PG	CITTA' DI CASTELLO	C.T.	108	812		N. PART. 19308	2007	COSTITUZIONE DI DIRITTI REALI A TITOLO ONEROSO - SERVITU' DI POSA IN OPERA (INVASO DI MONTEDOGLIO)
		C.F.	108	246	1			
PG	CITTA' DI CASTELLO	C.T.	108	109-112		N. PART. 19309	2007	COSTITUZIONE DI DIRITTI REALI A TITOLO ONEROSO - SERVITU' DI POSA IN OPERA (INVASO DI MONTEDOGLIO)
PG	CITTA' DI CASTELLO	C.T.	109	602-603		N. PART. 19310	2007	COSTITUZIONE DI DIRITTI REALI A TITOLO ONEROSO - SERVITU' DI POSA IN OPERA (INVASO DI MONTEDOGLIO)
PG	CITTA' DI CASTELLO	C.T.	109	123-127-605		N. PART. 19311	2007	COSTITUZIONE DI DIRITTI REALI A TITOLO ONEROSO - SERVITU' DI POSA IN OPERA (INVASO DI MONTEDOGLIO)
PG	CITTA' DI CASTELLO	C.T.	109	132		N. PART. 19312	2007	COSTITUZIONE DI DIRITTI REALI A TITOLO ONEROSO - SERVITU' DI POSA IN OPERA (INVASO DI MONTEDOGLIO)
PG	CITTA' DI CASTELLO	C.T.	146	1118-1128		N. PART. 19313	2007	COSTITUZIONE DI DIRITTI REALI A TITOLO ONEROSO - SERVITU' DI POSA IN OPERA (INVASO DI MONTEDOGLIO)
PG	CITTA' DI CASTELLO	C.T.	146	1120-1127		N. PART. 19314	2007	COSTITUZIONE DI DIRITTI REALI A TITOLO ONEROSO - SERVITU' DI POSA IN OPERA (INVASO DI MONTEDOGLIO)
PG	CITTA' DI CASTELLO	C.T.	109	63-100		N. PART. 19315	2007	COSTITUZIONE DI DIRITTI REALI A TITOLO ONEROSO - SERVITU' DI POSA IN OPERA (INVASO DI MONTEDOGLIO)

PG	CITTA' DI CASTELLO	C.T.	109	59		N. PART. 19316	2007	COSTITUZIONE DI DIRITTI REALI A TITOLO ONEROSO - SERVITU' DI POSA IN OPERA (INVASO DI MONTEDOGLIO)
PG	CITTA' DI CASTELLO	C.T.	145	151-239		N. PART. 19317	2007	COSTITUZIONE DI DIRITTI REALI A TITOLO ONEROSO - SERVITU' DI POSA IN OPERA (INVASO DI MONTEDOGLIO)
PG	CITTA' DI CASTELLO	C.T.	130	571-113		N. PART. 19318	2007	COSTITUZIONE DI DIRITTI REALI A TITOLO ONEROSO - SERVITU' DI POSA IN OPERA (INVASO DI MONTEDOGLIO)
PG	CITTA' DI CASTELLO	C.T.	87	20-1062-1064		N. PART. 23588	2007	COSTITUZIONE DI DIRITTI REALI A TITOLO ONEROSO - SERVITU' DI POSA IN OPERA (INVASO DI MONTEDOGLIO)
			130	97				
PG	CITTA' DI CASTELLO	C.T.	146	545		N. PART. 19589	2007	COSTITUZIONE DI DIRITTI REALI A TITOLO ONEROSO - SERVITU' DI POSA IN OPERA (INVASO DI MONTEDOGLIO)
			109	1415				
PG	CITTA' DI CASTELLO	C.T.	69	19		N. PART. 8581	2008	COSTITUZIONE DI DIRITTI REALI A TITOLO ONEROSO - SERVITU' DI POSA IN OPERA (INVASO DI MONTEDOGLIO)
PG	CITTA' DI CASTELLO	C.T.	86	93-94-68		N. PART. 8580	2008	COSTITUZIONE DI DIRITTI REALI A TITOLO ONEROSO - SERVITU' DI POSA IN OPERA (INVASO DI MONTEDOGLIO)
PG	CITTA' DI CASTELLO	C.T.	84	587		N. PART. 8579	2008	COSTITUZIONE DI DIRITTI REALI A TITOLO ONEROSO - SERVITU' DI POSA IN OPERA (INVASO DI MONTEDOGLIO)

PG	CITTA' DI CASTELLO	C.T.	146	2-83-1123-346-96-1139-538		N. PART. 8577	2008	COSTITUZIONE DI DIRITTI REALI A TITOLO ONEROSO - SERVITU' DI POSA IN OPERA (INVASO DI MONTEDOGLIO)
PG	CITTA' DI CASTELLO	C.T.	109	309		N. PART. 7399	2008	COSTITUZIONE DI DIRITTI REALI A TITOLO ONEROSO - SERVITU' DI POSA IN OPERA (INVASO DI MONTEDOGLIO)
PG	CITTA' DI CASTELLO	C.T.	188	15		N. PART. 7396	2008	COSTITUZIONE DI DIRITTI REALI A TITOLO ONEROSO - SERVITU' DI POSA IN OPERA (INVASO DI MONTEDOGLIO)
PG	CITTA' DI CASTELLO	C.T.	188	10		N. PART. 7395	2008	COSTITUZIONE DI DIRITTI REALI A TITOLO ONEROSO - SERVITU' DI POSA IN OPERA (INVASO DI MONTEDOGLIO)
PG	CITTA' DI CASTELLO	C.T.	85	789-396		N. PART. 7394	2008	COSTITUZIONE DI DIRITTI REALI A TITOLO ONEROSO - SERVITU' DI POSA IN OPERA (INVASO DI MONTEDOGLIO)
		C.T.	84	143-183				
		C.T.	86	109				
PG	CITTA' DI CASTELLO	C.T.	86	1226		N. PART. 7392	2008	COSTITUZIONE DI DIRITTI REALI A TITOLO ONEROSO - SERVITU' DI POSA IN OPERA (INVASO DI MONTEDOGLIO)
PG	CITTA' DI CASTELLO	C.T.	131	105-1547		N. PART. 13949	2009	COSTITUZIONE DI DIRITTI REALI A TITOLO GRATUITO - SERVITU' DI PASSAGGIO
PG	CITTA' DI CASTELLO	C.T.	131	110-111		N. PART. 13948	2009	COSTITUZIONE DI DIRITTI REALI A TITOLO GRATUITO - SERVITU' DI PASSAGGIO

PG	CITTA' DI CASTELLO	C.T.	292	267		N. PART. 35	2014	COSTITUZIONE DI DIRITTI REALI A TITOLO ONEROSO - SERVITU' DI POSA IN OPERA (INVASO DI MONTEDOGLIO)
PG	CITTA' DI CASTELLO	C.T.	292	279		N. PART. 36	2014	COSTITUZIONE DI DIRITTI REALI A TITOLO ONEROSO - SERVITU' DI POSA IN OPERA (INVASO DI MONTEDOGLIO)
PG	CITTA' DI CASTELLO	C.T.	310	551-72		N. PART. 37	2014	COSTITUZIONE DI DIRITTI REALI A TITOLO ONEROSO - SERVITU' DI POSA IN OPERA (INVASO DI MONTEDOGLIO)
PG	CITTA' DI CASTELLO	C.T.	310	555-89		N. PART. 38	2014	COSTITUZIONE DI DIRITTI REALI A TITOLO ONEROSO - SERVITU' DI POSA IN OPERA (INVASO DI MONTEDOGLIO)
PG	CITTA' DI CASTELLO	C.T.	292	92-116		N. PART. 39	2014	COSTITUZIONE DI DIRITTI REALI A TITOLO ONEROSO - SERVITU' DI POSA IN OPERA (INVASO DI MONTEDOGLIO)
PG	CITTA' DI CASTELLO	C.T.	292	700-737		N. PART. 40	2014	COSTITUZIONE DI DIRITTI REALI A TITOLO ONEROSO - SERVITU' DI POSA IN OPERA (INVASO DI MONTEDOGLIO)
PG	CITTA' DI CASTELLO	C.T.	292	813		N. PART. 41	2014	COSTITUZIONE DI DIRITTI REALI A TITOLO ONEROSO - SERVITU' DI POSA IN OPERA (INVASO DI MONTEDOGLIO)
PG	CITTA' DI CASTELLO	C.T.	311	14		N. PART. 116	2014	COSTITUZIONE DI DIRITTI REALI A TITOLO ONEROSO - SERVITU' DI POSA IN OPERA
		C.T.	310	231				
		C.T.	309	212-226-213-211				

		C.T.	308	152-154				(INVASO DI MONTEDOGLIO)
		C.T.	317	535				
PG	CITTA' DI CASTELLO	C.T.	317	553		N. PART. 117	2014	COSTITUZIONE DI DIRITTI REALI A TITOLO ONEROSO - SERVITU' DI POSA IN OPERA (INVASO DI MONTEDOGLIO)
PG	CITTA' DI CASTELLO	C.T.	292	103-105		N. PART. 118	2014	COSTITUZIONE DI DIRITTI REALI A TITOLO ONEROSO - SERVITU' DI POSA IN OPERA (INVASO DI MONTEDOGLIO)
PG	CITTA' DI CASTELLO	C.T.	292	631		N. PART. 119	2014	COSTITUZIONE DI DIRITTI REALI A TITOLO ONEROSO - SERVITU' DI POSA IN OPERA (INVASO DI MONTEDOGLIO)
PG	CITTA' DI CASTELLO	C.T.	292	93-94		N. PART. 120	2014	COSTITUZIONE DI DIRITTI REALI A TITOLO ONEROSO - SERVITU' DI POSA IN OPERA (INVASO DI MONTEDOGLIO)
PG	CITTA' DI CASTELLO	C.T.	146	1244-1250-1257-1259-1280-717		N. PART. 19131	2007	COSTITUZIONE DI DIRITTI REALI A TITOLO ONEROSO - SERVITU' DI POSA IN OPERA (INVASO DI MONTEDOGLIO)
PG	CITTA' DI CASTELLO	C.T.	215	705-707		N. PART. 8552	2014	COSTITUZIONE DI DIRITTI REALI A TITOLO ONEROSO - SERVITU' DI POSA IN OPERA (INVASO DI MONTEDOGLIO)
PG	CITTA' DI CASTELLO	C.T.	215	706-80-82		N. PART. 8554	2014	COSTITUZIONE DI DIRITTI REALI A TITOLO ONEROSO - SERVITU' DI POSA IN OPERA (INVASO DI MONTEDOGLIO)
		C.T.	242	228				

PG	CITTA' DI CASTELLO	C.T.	242	1146		N. PART. 8556	2014	COSTITUZIONE DI DIRITTI REALI A TITOLO ONEROSO - SERVITU' DI POSA IN OPERA (INVASO DI MONTEDOGLIO)
PG	CITTA' DI CASTELLO	C.T.	242	212-1137-210-214-370-1018-296-686-1020		N. PART. 8558	2014	COSTITUZIONE DI DIRITTI REALI A TITOLO ONEROSO - SERVITU' DI POSA IN OPERA (INVASO DI MONTEDOGLIO)
PG	CITTA' DI CASTELLO	C.T.	242	1141-438-439		N. PART. 8573	2014	COSTITUZIONE DI DIRITTI REALI A TITOLO ONEROSO - SERVITU' DI POSA IN OPERA (INVASO DI MONTEDOGLIO)
PG	CITTA' DI CASTELLO	C.T.	242	1148-223-266-475-262-238		N. PART. 8575	2014	COSTITUZIONE DI DIRITTI REALI A TITOLO ONEROSO - SERVITU' DI POSA IN OPERA (INVASO DI MONTEDOGLIO)
PG	CITTA' DI CASTELLO	C.T.	242	344-345		N. PART. 10067	2013	COSTITUZIONE DI DIRITTI REALI A TITOLO ONEROSO - SERVITU' DI POSA IN OPERA (INVASO DI MONTEDOGLIO)
PG	CITTA' DI CASTELLO	C.T.	293	57		N. PART. 10068	2013	COSTITUZIONE DI DIRITTI REALI A TITOLO ONEROSO - SERVITU' DI POSA IN OPERA (INVASO DI MONTEDOGLIO)
PG	CITTA' DI CASTELLO	C.T.	293	110		N. PART. 10069	2013	COSTITUZIONE DI DIRITTI REALI A TITOLO ONEROSO - SERVITU' DI POSA IN OPERA (INVASO DI MONTEDOGLIO)
PG	CITTA' DI CASTELLO	C.T.	293	77-975		N. PART. 10070	2013	COSTITUZIONE DI DIRITTI REALI A TITOLO ONEROSO - SERVITU' DI POSA IN OPERA (INVASO DI MONTEDOGLIO)

PG	CITTA' DI CASTELLO	C.T.	311	29-31-56-57		N. PART. 6745	2016	COSTITUZIONE DI DIRITTI REALI A TITOLO ONEROSO - SERVITU' DI POSA IN OPERA (INVASO DI MONTEDOGLIO)
PG	CITTA' DI CASTELLO	C.T.	293	1143		N. PART. 10071	2013	COSTITUZIONE DI DIRITTI REALI A TITOLO ONEROSO - SERVITU' DI POSA IN OPERA (INVASO DI MONTEDOGLIO)
PG	CITTA' DI CASTELLO	C.T.	263	93-94		N. PART. 10072	2013	COSTITUZIONE DI DIRITTI REALI A TITOLO ONEROSO - SERVITU' DI POSA IN OPERA (INVASO DI MONTEDOGLIO)
PG	CITTA' DI CASTELLO	C.T.	293	96-397		N. PART. 10073	2013	COSTITUZIONE DI DIRITTI REALI A TITOLO ONEROSO - SERVITU' DI POSA IN OPERA (INVASO DI MONTEDOGLIO)
PG	CITTA' DI CASTELLO	C.T.	293	56		N. PART. 10074	2013	COSTITUZIONE DI DIRITTI REALI A TITOLO ONEROSO - SERVITU' DI POSA IN OPERA (INVASO DI MONTEDOGLIO)
PG	CITTA' DI CASTELLO	C.T.	292	287		N. PART. 10075	2013	COSTITUZIONE DI DIRITTI REALI A TITOLO ONEROSO - SERVITU' DI POSA IN OPERA (INVASO DI MONTEDOGLIO)
PG	CITTA' DI CASTELLO	C.T.	292	286-106		N. PART. 10076	2013	COSTITUZIONE DI DIRITTI REALI A TITOLO ONEROSO - SERVITU' DI POSA IN OPERA (INVASO DI MONTEDOGLIO)
PG	CITTA' DI CASTELLO	C.T.	264	446		N. PART. 10077	2013	COSTITUZIONE DI DIRITTI REALI A TITOLO ONEROSO - SERVITU' DI POSA IN OPERA (INVASO DI MONTEDOGLIO)

PG	CITTA' DI CASTELLO	C.T.	293	12		N. PART. 10078	2013	COSTITUZIONE DI DIRITTI REALI A TITOLO ONEROSO - SERVITU' DI POSA IN OPERA (INVASO DI MONTEDOGLIO)
PG	CITTA' DI CASTELLO	C.T.	263	95-96-120-143		N. PART. 10079	2013	COSTITUZIONE DI DIRITTI REALI A TITOLO ONEROSO - SERVITU' DI POSA IN OPERA (INVASO DI MONTEDOGLIO)
PG	CITTA' DI CASTELLO	C.T.	263	140-184		N. PART. 10080	2013	COSTITUZIONE DI DIRITTI REALI A TITOLO ONEROSO - SERVITU' DI POSA IN OPERA (INVASO DI MONTEDOGLIO)
PG	CITTA' DI CASTELLO	C.T.	242	468		N. PART. 10081	2013	COSTITUZIONE DI DIRITTI REALI A TITOLO ONEROSO - SERVITU' DI POSA IN OPERA (INVASO DI MONTEDOGLIO)
PG	CITTA' DI CASTELLO	C.T.	293	278		N. PART. 10082	2013	COSTITUZIONE DI DIRITTI REALI A TITOLO ONEROSO - SERVITU' DI POSA IN OPERA (INVASO DI MONTEDOGLIO)
PG	CITTA' DI CASTELLO	C.T.	293	280-282-43-275		N. PART. 10083	2013	COSTITUZIONE DI DIRITTI REALI A TITOLO ONEROSO - SERVITU' DI POSA IN OPERA (INVASO DI MONTEDOGLIO)
PG	CITTA' DI CASTELLO	C.T.	311	114		N. PART. 12414	2013	COSTITUZIONE DI DIRITTI REALI A TITOLO ONEROSO - SERVITU' DI POSA IN OPERA (INVASO DI MONTEDOGLIO)
		C.T.	293	191				
PG	CITTA' DI CASTELLO	C.T.	293	234		N. PART. 12415	2013	COSTITUZIONE DI DIRITTI REALI A TITOLO ONEROSO - SERVITU' DI POSA IN OPERA (INVASO DI MONTEDOGLIO)

PG	CITTA' DI CASTELLO	C.T.	293	254-440		N. PART. 12416	2013	COSTITUZIONE DI DIRITTI REALI A TITOLO ONEROSO - SERVITU' DI POSA IN OPERA (INVASO DI MONTEDOGLIO)
PG	CITTA' DI CASTELLO	C.T.	293	129-233-437		N. PART. 12417	2013	COSTITUZIONE DI DIRITTI REALI A TITOLO ONEROSO - SERVITU' DI POSA IN OPERA (INVASO DI MONTEDOGLIO)
PG	CITTA' DI CASTELLO	C.T.	293	854		N. PART. 12418	2013	COSTITUZIONE DI DIRITTI REALI A TITOLO ONEROSO - SERVITU' DI POSA IN OPERA (INVASO DI MONTEDOGLIO)
PG	CITTA' DI CASTELLO	C.T.	293	284-387-357		N. PART. 12419	2013	COSTITUZIONE DI DIRITTI REALI A TITOLO ONEROSO - SERVITU' DI POSA IN OPERA (INVASO DI MONTEDOGLIO)
PG	CITTA' DI CASTELLO	C.T.	293	109		N. PART. 12420	2013	COSTITUZIONE DI DIRITTI REALI A TITOLO ONEROSO - SERVITU' DI POSA IN OPERA (INVASO DI MONTEDOGLIO)
PG	CITTA' DI CASTELLO	C.T.	263	551		N. PART. 12421	2013	COSTITUZIONE DI DIRITTI REALI A TITOLO ONEROSO - SERVITU' DI POSA IN OPERA (INVASO DI MONTEDOGLIO)
PG	CITTA' DI CASTELLO	C.T.	293	934-936		N. PART. 12422	2013	COSTITUZIONE DI DIRITTI REALI A TITOLO ONEROSO - SERVITU' DI POSA IN OPERA (INVASO DI MONTEDOGLIO)
PG	CITTA' DI CASTELLO	C.T.	293	190		N. PART. 12423	2013	COSTITUZIONE DI DIRITTI REALI A TITOLO ONEROSO - SERVITU' DI POSA IN OPERA (INVASO DI MONTEDOGLIO)

PG	CITTA' DI CASTELLO	C.T.	293	971		N. PART. 12424	2013	COSTITUZIONE DI DIRITTI REALI A TITOLO ONEROSO - SERVITU' DI POSA IN OPERA (INVASO DI MONTEDOGLIO)
PG	CITTA' DI CASTELLO	C.T.	292	726-730		N. PART. 12425	2013	COSTITUZIONE DI DIRITTI REALI A TITOLO ONEROSO - SERVITU' DI POSA IN OPERA (INVASO DI MONTEDOGLIO)
		C.T.	293	972-202				
PG	CITTA' DI CASTELLO	C.T.	292	731-733-735		N. PART. 12426	2013	COSTITUZIONE DI DIRITTI REALI A TITOLO ONEROSO - SERVITU' DI POSA IN OPERA (INVASO DI MONTEDOGLIO)
PG	CITTA' DI CASTELLO	C.T.	292	729		N. PART. 12427	2013	COSTITUZIONE DI DIRITTI REALI A TITOLO ONEROSO - SERVITU' DI POSA IN OPERA (INVASO DI MONTEDOGLIO)
PG	CITTA' DI CASTELLO	C.T.	293	933-935		N. PART. 12428	2013	COSTITUZIONE DI DIRITTI REALI A TITOLO ONEROSO - SERVITU' DI POSA IN OPERA (INVASO DI MONTEDOGLIO)
PG	CITTA' DI CASTELLO	C.T.	293	186-168		N. PART. 12429	2013	COSTITUZIONE DI DIRITTI REALI A TITOLO ONEROSO - SERVITU' DI POSA IN OPERA (INVASO DI MONTEDOGLIO)
PG	CITTA' DI CASTELLO	C.T.	292	126		N. PART. 12430	2013	COSTITUZIONE DI DIRITTI REALI A TITOLO ONEROSO - SERVITU' DI POSA IN OPERA (INVASO DI MONTEDOGLIO)
		C.T.	293	164-165-170-171-192-206-1112				
PG	CITTA' DI CASTELLO	C.T.	292	98		N. PART. 12432	2013	COSTITUZIONE DI DIRITTI REALI A TITOLO ONEROSO - SERVITU' DI POSA IN OPERA (INVASO DI MONTEDOGLIO)
		C.T.	293	187				

PG	CITTA' DI CASTELLO	C.T.	293	246-188-244-245		N. PART. 12433	2013	COSTITUZIONE DI DIRITTI REALI A TITOLO ONEROSO - SERVITU' DI POSA IN OPERA (INVASO DI MONTEDOGLIO)
PG	CITTA' DI CASTELLO	C.T.	292	109-130-117-91		N. PART. 12434	2013	COSTITUZIONE DI DIRITTI REALI A TITOLO ONEROSO - SERVITU' DI POSA IN OPERA (INVASO DI MONTEDOGLIO)
PG	CITTA' DI CASTELLO	C.T.	311	10-118-96		N. PART. 12435	2013	COSTITUZIONE DI DIRITTI REALI A TITOLO ONEROSO - SERVITU' DI POSA IN OPERA (INVASO DI MONTEDOGLIO)
PG	CITTA' DI CASTELLO	C.T.	311	137-106-96		N. PART. 12436	2013	COSTITUZIONE DI DIRITTI REALI A TITOLO ONEROSO - SERVITU' DI POSA IN OPERA (INVASO DI MONTEDOGLIO)
PG	CITTA' DI CASTELLO	C.T.	292	280-281		N. PART. 12437	2013	COSTITUZIONE DI DIRITTI REALI A TITOLO ONEROSO - SERVITU' DI POSA IN OPERA (INVASO DI MONTEDOGLIO)
		C.T.	293	127				
PG	CITTA' DI CASTELLO	C.T.	293	116		N. PART. 12438	2013	COSTITUZIONE DI DIRITTI REALI A TITOLO ONEROSO - SERVITU' DI POSA IN OPERA (INVASO DI MONTEDOGLIO)
PG	CITTA' DI CASTELLO	C.T.	293	1019-1022		N. PART. 12439	2013	COSTITUZIONE DI DIRITTI REALI A TITOLO ONEROSO - SERVITU' DI POSA IN OPERA (INVASO DI MONTEDOGLIO)
PG	CITTA' DI CASTELLO	C.T.	293	961-325		N. PART. 12440	2013	COSTITUZIONE DI DIRITTI REALI A TITOLO ONEROSO - SERVITU' DI POSA IN OPERA (INVASO DI MONTEDOGLIO)

PG	CITTA' DI CASTELLO	C.T.	62	537		N. PART. 23679	2004	COSTITUZIONE DI DIRITTI REALI A TITOLO ONEROSO - SERVITU' DI POSA IN OPERA (INVASO DI MONTEDOGLIO)
PG	CITTA' DI CASTELLO	C.T.	241	308		N. PART. 12216	2016	COSTITUZIONE DI DIRITTI REALI A TITOLO ONEROSO - SERVITU' DI ACQUEDOTTO (INVASO DI MONTEDOGLIO)
PG	CITTA' DI CASTELLO	C.T.	242	1264		N. PART. 12214	2016	COSTITUZIONE DI DIRITTI REALI A TITOLO ONEROSO - SERVITU' DI ACQUEDOTTO (INVASO DI MONTEDOGLIO)
PG	CITTA' DI CASTELLO	C.T.	242	626		N. PART. 12213	2016	COSTITUZIONE DI DIRITTI REALI A TITOLO ONEROSO - SERVITU' DI ACQUEDOTTO (INVASO DI MONTEDOGLIO)
			241	307				
PG	CITTA' DI CASTELLO	C.T.	260	363		N. PART. 12212	2016	COSTITUZIONE DI DIRITTI REALI A TITOLO ONEROSO - SERVITU' DI ACQUEDOTTO (INVASO DI MONTEDOGLIO)
PG	CITTA' DI CASTELLO	C.T.	174	185		N. PART. 12211	2016	COSTITUZIONE DI DIRITTI REALI A TITOLO ONEROSO - SERVITU' DI ACQUEDOTTO (INVASO DI MONTEDOGLIO)
PG	CITTA' DI CASTELLO	C.T.	197	919-921-1054-3-7-920-922		N. PART. 12210	2016	COSTITUZIONE DI DIRITTI REALI A TITOLO ONEROSO - SERVITU' DI ACQUEDOTTO (INVASO DI MONTEDOGLIO)
PG	CITTA' DI CASTELLO	C.T.	217	4-556-36-557		N. PART. 12209	2016	COSTITUZIONE DI DIRITTI REALI A TITOLO ONEROSO - SERVITU' DI ACQUEDOTTO (INVASO DI MONTEDOGLIO)

PG	CITTA' DI CASTELLO	C.T.	217	552-64-553		N. PART. 12208	2016	COSTITUZIONE DI DIRITTI REALI A TITOLO ONEROSO - SERVITU' DI ACQUEDOTTO (INVASO DI MONTEDOGLIO)
			197	925-923-924-926				
PG	CITTA' DI CASTELLO	C.T.	197	43-44-236		N. PART. 12207	2016	COSTITUZIONE DI DIRITTI REALI A TITOLO ONEROSO - SERVITU' DI ACQUEDOTTO (INVASO DI MONTEDOGLIO)
PG	CITTA' DI CASTELLO	C.T.	174	162-163-166-401		N. PART. 12217	2016	COSTITUZIONE DI DIRITTI REALI A TITOLO ONEROSO - SERVITU' DI ACQUEDOTTO (INVASO DI MONTEDOGLIO)
PG	CITTA' DI CASTELLO	C.T.	216	2-18		N. PART. 12218	2016	COSTITUZIONE DI DIRITTI REALI A TITOLO ONEROSO - SERVITU' DI ACQUEDOTTO (INVASO DI MONTEDOGLIO)
PG	CITTA' DI CASTELLO	C.T.	243	679-106		N. PART. 12219	2016	COSTITUZIONE DI DIRITTI REALI A TITOLO ONEROSO - SERVITU' DI ACQUEDOTTO (INVASO DI MONTEDOGLIO)
PG	CITTA' DI CASTELLO	C.T.	243	680-730-731		N. PART. 12206	2016	COSTITUZIONE DI DIRITTI REALI A TITOLO ONEROSO - SERVITU' DI ACQUEDOTTO (INVASO DI MONTEDOGLIO)
PG	CITTA' DI CASTELLO	C.T.	265	610-611-307-303		N. PART. 8895	2016	COSTITUZIONE DI DIRITTI REALI A TITOLO ONEROSO - SERVITU' DI ACQUEDOTTO (INVASO DI MONTEDOGLIO)
PG	CITTA' DI CASTELLO	C.T.	145	674-26		N. PART. 8894	2016	COSTITUZIONE DI DIRITTI REALI A TITOLO ONEROSO - SERVITU' DI ACQUEDOTTO (INVASO DI MONTEDOGLIO)

PG	CITTA' DI CASTELLO	C.T.	265	608-609		N. PART. 8893	2016	COSTITUZIONE DI DIRITTI REALI A TITOLO ONEROSO - SERVITU' DI ACQUEDOTTO (INVASO DI MONTEDOGLIO)
PG	CITTA' DI CASTELLO	C.T.	310	252-253		N. PART. 8892	2016	COSTITUZIONE DI DIRITTI REALI A TITOLO ONEROSO - SERVITU' DI ACQUEDOTTO (INVASO DI MONTEDOGLIO)
PG	CITTA' DI CASTELLO	C.T.	310	586-259-581-577-76-575-582-578-101-37-39-43-160-153-107		N. PART. 8891	2016	COSTITUZIONE DI DIRITTI REALI A TITOLO ONEROSO - SERVITU' DI ACQUEDOTTO (INVASO DI MONTEDOGLIO)
PG	CITTA' DI CASTELLO	C.T.	310	268-182-106-108-261-68-170-227-228-72-29-		N. PART. 8890	2016	COSTITUZIONE DI DIRITTI REALI A TITOLO ONEROSO - SERVITU' DI ACQUEDOTTO (INVASO DI MONTEDOGLIO)
PG	CITTA' DI CASTELLO	C.T.	293	281-276-274-279		N. PART. 8889	2016	COSTITUZIONE DI DIRITTI REALI A TITOLO ONEROSO - SERVITU' DI ACQUEDOTTO (INVASO DI MONTEDOGLIO)
PG	CITTA' DI CASTELLO	C.T.	311	92-91-565-543		N. PART. 8888	2016	COSTITUZIONE DI DIRITTI REALI A TITOLO ONEROSO - SERVITU' DI ACQUEDOTTO (INVASO DI MONTEDOGLIO)
PG	CITTA' DI CASTELLO	C.T.	188	587-590		N. PART. 8887	2016	COSTITUZIONE DI DIRITTI REALI A TITOLO ONEROSO - SERVITU' DI ACQUEDOTTO (INVASO DI MONTEDOGLIO)
			236	171-172				
			83	658-659				
PG	CITTA' DI CASTELLO	C.F.	83	639		N. PART. 8886	2016	COSTITUZIONE DI DIRITTI REALI A TITOLO ONEROSO - SERVITU' DI ACQUEDOTTO (INVASO DI MONTEDOGLIO)

PG	CITTA' DI CASTELLO	C.T.	292	834		N. PART. 6760	2016	COSTITUZIONE DI DIRITTI REALI A TITOLO ONEROSO - SERVITU' DI ACQUEDOTTO (INVASO DI MONTEDOGLIO)
PG	CITTA' DI CASTELLO	C.T.	87	1061-1060-18		N. PART. 6759	2016	COSTITUZIONE DI DIRITTI REALI A TITOLO ONEROSO - SERVITU' DI ACQUEDOTTO (INVASO DI MONTEDOGLIO)
PG	CITTA' DI CASTELLO	C.T.	264	157-160		N. PART. 6758	2016	COSTITUZIONE DI DIRITTI REALI A TITOLO ONEROSO - SERVITU' DI ACQUEDOTTO (INVASO DI MONTEDOGLIO)
PG	CITTA' DI CASTELLO	C.T.	311	45		N. PART. 6757	2016	COSTITUZIONE DI DIRITTI REALI A TITOLO ONEROSO - SERVITU' DI ACQUEDOTTO (INVASO DI MONTEDOGLIO)
PG	CITTA' DI CASTELLO	C.T.	311	205-84-80-108-550		N. PART. 6756	2016	COSTITUZIONE DI DIRITTI REALI A TITOLO ONEROSO - SERVITU' DI ACQUEDOTTO (INVASO DI MONTEDOGLIO)
PG	CITTA' DI CASTELLO	C.T.	264	161		N. PART. 6755	2016	COSTITUZIONE DI DIRITTI REALI A TITOLO ONEROSO - SERVITU' DI ACQUEDOTTO (INVASO DI MONTEDOGLIO)
PG	CITTA' DI CASTELLO	C.T.	264	162		N. PART. 6754	2016	COSTITUZIONE DI DIRITTI REALI A TITOLO ONEROSO - SERVITU' DI ACQUEDOTTO (INVASO DI MONTEDOGLIO)
PG	CITTA' DI CASTELLO	C.T.	215	26-178-177		N. PART. 6753	2016	COSTITUZIONE DI DIRITTI REALI A TITOLO ONEROSO - SERVITU' DI ACQUEDOTTO (INVASO DI MONTEDOGLIO)

PG	CITTA' DI CASTELLO	C.T.	63	64		N. PART. 6752	2016	COSTITUZIONE DI DIRITTI REALI A TITOLO ONEROSO - SERVITU' DI ACQUEDOTTO (INVASO DI MONTEDOGLIO)
PG	CITTA' DI CASTELLO	C.T.	310	156-128		N. PART. 6751	2016	COSTITUZIONE DI DIRITTI REALI A TITOLO ONEROSO - SERVITU' DI ACQUEDOTTO (INVASO DI MONTEDOGLIO)
PG	CITTA' DI CASTELLO	C.T.	293	9		N. PART. 6750	2016	COSTITUZIONE DI DIRITTI REALI A TITOLO ONEROSO - SERVITU' DI ACQUEDOTTO (INVASO DI MONTEDOGLIO)
PG	CITTA' DI CASTELLO	C.T.	311	566		N. PART. 6749	2016	COSTITUZIONE DI DIRITTI REALI A TITOLO ONEROSO - SERVITU' DI ACQUEDOTTO (INVASO DI MONTEDOGLIO)
PG	CITTA' DI CASTELLO	C.T.	216	11-112-114-120-600-130-12-115-601-10		N. PART. 6748	2016	COSTITUZIONE DI DIRITTI REALI A TITOLO ONEROSO - SERVITU' DI ACQUEDOTTO (INVASO DI MONTEDOGLIO)
			215	115				
			197	206-159-89-441				
PG	CITTA' DI CASTELLO	C.T.	311	509-544		N. PART. 6747	2016	COSTITUZIONE DI DIRITTI REALI A TITOLO ONEROSO - SERVITU' DI ACQUEDOTTO (INVASO DI MONTEDOGLIO)
PG	CITTA' DI CASTELLO	C.T.	321	49-307-81-121-5		N. PART. 6746	2016	COSTITUZIONE DI DIRITTI REALI A TITOLO ONEROSO - SERVITU' DI ACQUEDOTTO (INVASO DI MONTEDOGLIO)
PG	CITTA' DI CASTELLO	C.T.	83	664-668		N. PART. 4428	2006	COSTITUZIONE DI DIRITTI REALI A TITOLO ONEROSO - SERVITU' DI POSA IN OPERA

								DI TUBATURE (INVASO DI MONTEDOGLIO)
PG	CITTA' DI CASTELLO	C.T.	83	39-57-196-654		N. PART. 4432	2006	COSTITUZIONE DI DIRITTI REALI A TITOLO ONEROSO - SERVITU' DI POSA IN OPERA DI TUBATURE (INVASO DI MONTEDOGLIO)
PG	CITTA' DI CASTELLO	C.T.	82	59-61-675		N. PART. 4435	2006	COSTITUZIONE DI DIRITTI REALI A TITOLO ONEROSO - SERVITU' DI POSA IN OPERA DI TUBATURE (INVASO DI MONTEDOGLIO)
			83	672				
			85	791				
PG	CITTA' DI CASTELLO	C.T.	83	3-8-165-171-182-193-315-318-652-662		N. PART. 4437	2006	COSTITUZIONE DI DIRITTI REALI A TITOLO ONEROSO - SERVITU' DI POSA IN OPERA DI TUBATURE (INVASO DI MONTEDOGLIO)
			84	39-150-154-210-213-589-598				
			65	16-25-26-27-71-552-554-556-558-560				
PG	CITTA' DI CASTELLO	C.T.	62	542		N. PART. 4439	2006	COSTITUZIONE DI DIRITTI REALI A TITOLO ONEROSO - SERVITU' DI POSA IN OPERA DI TUBATURE (INVASO DI MONTEDOGLIO)
PG	CITTA' DI CASTELLO	C.T.	62	31-33-543-544		N. PART. 4441	2006	COSTITUZIONE DI DIRITTI REALI A TITOLO ONEROSO - SERVITU' DI POSA IN OPERA DI TUBATURE (INVASO DI MONTEDOGLIO)
			63	3-10-12-91-538-544				
			65	40-538-544-548				
PG	CITTA' DI CASTELLO	C.T.	83	73-317		N. PART. 5973	2006	COSTITUZIONE DI DIRITTI REALI A TITOLO ONEROSO - SERVITU' DI POSA IN OPERA DI TUBATURE (INVASO DI MONTEDOGLIO)

PG	CITTA' DI CASTELLO	C.T.	62	540		N. PART. 5974	2006	COSTITUZIONE DI DIRITTI REALI A TITOLO ONEROSO - SERVITU' DI POSA IN OPERA DI TUBATURE (INVASO DI MONTEDOGLIO)
PG	CITTA' DI CASTELLO	C.T.	84	37-172		N. PART. 5975	2006	COSTITUZIONE DI DIRITTI REALI A TITOLO ONEROSO - SERVITU' DI POSA IN OPERA DI TUBATURE (INVASO DI MONTEDOGLIO)
PG	CITTA' DI CASTELLO	C.T.	317	157-597		N. PART. 8122	2006	COSTITUZIONE DI DIRITTI REALI A TITOLO ONEROSO - SERVITU' DI POSA IN OPERA DI TUBATURE (INVASO DI MONTEDOGLIO)
PG	CITTA' DI CASTELLO	C.T.	242	1143		N. PART. 8577	2014	COSTITUZIONE DI DIRITTI REALI A TITOLO ONEROSO - SERVITU' DI POSA IN OPERA DI TUBATURE (INVASO DI MONTEDOGLIO)
PG	CITTA' DI CASTELLO	C.T.	242	614		N. PART. 8578	2014	COSTITUZIONE DI DIRITTI REALI A TITOLO ONEROSO - SERVITU' DI POSA IN OPERA DI TUBATURE (INVASO DI MONTEDOGLIO)
PG	CITTA' DI CASTELLO	C.T.	83	29		N. PART. 8649	2006	COSTITUZIONE DI DIRITTI REALI A TITOLO ONEROSO - SERVITU' DI POSA IN OPERA DI TUBATURE (INVASO DI MONTEDOGLIO)
			84	63				
PG	CITTA' DI CASTELLO	C.T.	83	24-25-40-56-62-77-316-660-666-670		N. PART. 8651	2006	COSTITUZIONE DI DIRITTI REALI A TITOLO ONEROSO - SERVITU' DI POSA IN OPERA DI TUBATURE (INVASO DI MONTEDOGLIO)
			84	62-186				

PG	CITTA' DI CASTELLO	C.T.	242	374-1133		N. PART. 8653	2006	COSTITUZIONE DI DIRITTI REALI A TITOLO ONEROSO - SERVITU' DI POSA IN OPERA DI TUBATURE (INVASO DI MONTEDOGLIO)
PG	CITTA' DI CASTELLO	C.T.	84	184-187		N. PART. 8654	2006	COSTITUZIONE DI DIRITTI REALI A TITOLO ONEROSO - SERVITU' DI POSA IN OPERA DI TUBATURE (INVASO DI MONTEDOGLIO)
PG	CITTA' DI CASTELLO	C.T.	290	99		N. PART. 8683	2014	COSTITUZIONE DI DIRITTI REALI A TITOLO ONEROSO - SERVITU' DI POSA IN OPERA DI TUBATURE (INVASO DI MONTEDOGLIO)
			292	138-139				
			310	45-53-89-137-138-144-187-188-559-563-564-566-904				
PG	CITTA' DI CASTELLO	C.T.	215	27-674-690		N. PART. 8698	2014	COSTITUZIONE DI DIRITTI REALI A TITOLO ONEROSO - SERVITU' DI POSA IN OPERA DI TUBATURE (INVASO DI MONTEDOGLIO)
PG	CITTA' DI CASTELLO	C.T.	242	185-1155		N. PART. 8700	2014	COSTITUZIONE DI DIRITTI REALI A TITOLO ONEROSO - SERVITU' DI POSA IN OPERA DI TUBATURE (INVASO DI MONTEDOGLIO)
PG	CITTA' DI CASTELLO	C.T.	242	313-1139		N. PART. 8702	2014	COSTITUZIONE DI DIRITTI REALI A TITOLO ONEROSO - SERVITU' DI POSA IN OPERA DI TUBATURE (INVASO DI MONTEDOGLIO)
PG	CITTA' DI CASTELLO	C.T.	215	698		N. PART. 8704	2014	COSTITUZIONE DI DIRITTI REALI A TITOLO ONEROSO - SERVITU' DI POSA IN OPERA DI TUBATURE

								(INVASO DI MONTEDOGLIO)
PG	CITTA' DI CASTELLO	C.T.	215	696		N. PART. 8706	2014	COSTITUZIONE DI DIRITTI REALI A TITOLO ONEROSO - SERVITU' DI POSA IN OPERA DI TUBATURE (INVASO DI MONTEDOGLIO)
PG	CITTA' DI CASTELLO	C.T.	197	915		N. PART. 8708	2014	COSTITUZIONE DI DIRITTI REALI A TITOLO ONEROSO - SERVITU' DI POSA IN OPERA DI TUBATURE (INVASO DI MONTEDOGLIO)
PG	CITTA' DI CASTELLO	C.T.	242	323		N. PART. 8709	2014	COSTITUZIONE DI DIRITTI REALI A TITOLO ONEROSO - SERVITU' DI POSA IN OPERA DI TUBATURE (INVASO DI MONTEDOGLIO)
PG	CITTA' DI CASTELLO	C.T.	306	314-640		N. PART. 9627	2006	COSTITUZIONE DI DIRITTI REALI A TITOLO ONEROSO - SERVITU' DI POSA IN OPERA DI TUBATURE (INVASO DI MONTEDOGLIO)
			316	537				
			317	166-540-542-543-544-546-548-551-552-603				
			318	505-508-509				
			323	543				
PG	CITTA' DI CASTELLO	C.T.	260	680-71-77		N. PART. 4705	2016	COSTITUZIONE DI DIRITTI REALI A TITOLO ONEROSO - SERVITU' DI ACQUEDOTTO
PG	CITTA' DI CASTELLO	C.T.	260	49-51		N. PART. 4704	2016	COSTITUZIONE DI DIRITTI REALI A TITOLO ONEROSO - SERVITU' DI ACQUEDOTTO
PG	CITTA' DI CASTELLO	C.T.	261	558-116-557		N. PART. 4703	2016	COSTITUZIONE DI DIRITTI REALI A TITOLO ONEROSO - SERVITU' DI ACQUEDOTTO

PG	CITTA' DI CASTELLO	C.T.	293	974		N. PART. 4702	2016	COSTITUZIONE DI DIRITTI REALI A TITOLO ONEROSO - SERVITU' DI ACQUEDOTTO
PG	CITTA' DI CASTELLO	C.T.	311	19		N. PART. 4701	2016	COSTITUZIONE DI DIRITTI REALI A TITOLO ONEROSO - SERVITU' DI ACQUEDOTTO
PG	CITTA' DI CASTELLO	C.T.	293	62		N. PART. 4700	2016	COSTITUZIONE DI DIRITTI REALI A TITOLO ONEROSO - SERVITU' DI ACQUEDOTTO
PG	CITTA' DI CASTELLO	C.T.	293	2		N. PART. 4699	2016	COSTITUZIONE DI DIRITTI REALI A TITOLO ONEROSO - SERVITU' DI ACQUEDOTTO
PG	CITTA' DI CASTELLO	C.T.	293	973-273		N. PART. 4698	2016	COSTITUZIONE DI DIRITTI REALI A TITOLO ONEROSO - SERVITU' DI ACQUEDOTTO
PG	CITTA' DI CASTELLO	C.T.	261	228		N. PART. 4697	2016	COSTITUZIONE DI DIRITTI REALI A TITOLO ONEROSO - SERVITU' DI ACQUEDOTTO
PG	CITTA' DI CASTELLO	C.T.	260	665		N. PART. 4695	2016	COSTITUZIONE DI DIRITTI REALI A TITOLO ONEROSO - SERVITU' DI ACQUEDOTTO
PG	CITTA' DI CASTELLO	C.T.	260	58		N. PART. 4694	2016	COSTITUZIONE DI DIRITTI REALI A TITOLO ONEROSO - SERVITU' DI ACQUEDOTTO
PG	CITTA' DI CASTELLO	C.T.	260	59		N. PART. 4693	2016	COSTITUZIONE DI DIRITTI REALI A TITOLO ONEROSO - SERVITU' DI ACQUEDOTTO
PG	CITTA' DI CASTELLO	C.T.	261	133		N. PART. 4692	2016	COSTITUZIONE DI DIRITTI REALI A TITOLO ONEROSO - SERVITU' DI ACQUEDOTTO

PG	CITTA' DI CASTELLO	C.T.	311	506-503-555		N. PART. 4691	2016	COSTITUZIONE DI DIRITTI REALI A TITOLO ONEROSO - SERVITU' DI ACQUEDOTTO
PG	CITTA' DI CASTELLO	C.T.	293	45-606		N. PART. 4690	2016	COSTITUZIONE DI DIRITTI REALI A TITOLO ONEROSO - SERVITU' DI ACQUEDOTTO
PG	CITTA' DI CASTELLO	C.T.	262	501-6-641-647		N. PART. 4689	2016	COSTITUZIONE DI DIRITTI REALI A TITOLO ONEROSO - SERVITU' DI ACQUEDOTTO
PG	CITTA' DI CASTELLO	C.T.	311	507-509-505		N. PART. 4688	2016	COSTITUZIONE DI DIRITTI REALI A TITOLO ONEROSO - SERVITU' DI ACQUEDOTTO
PG	CITTA' DI CASTELLO	C.T.	293	618		N. PART. 4687	2016	COSTITUZIONE DI DIRITTI REALI A TITOLO ONEROSO - SERVITU' DI ACQUEDOTTO
PG	CITTA' DI CASTELLO	C.T.	293	7-9		N. PART. 4686	2016	COSTITUZIONE DI DIRITTI REALI A TITOLO ONEROSO - SERVITU' DI ACQUEDOTTO
PG	CITTA' DI CASTELLO	C.T.	69	166		N. PART. 3707	1994	COSTITUZIONE DI DIRITTI REALI A TITOLO ONEROSO - SERVITU' DI ACQUEDOTTO
PG	CITTA' DI CASTELLO	C.T.	261	115		N. PART. 2636	2016	COSTITUZIONE DI DIRITTI REALI A TITOLO ONEROSO - SERVITU' DI ACQUEDOTTO
PG	CITTA' DI CASTELLO	C.T.	261	127-104-98-502		N. PART. 2635	2016	COSTITUZIONE DI DIRITTI REALI A TITOLO ONEROSO - SERVITU' DI ACQUEDOTTO
PG	CITTA' DI CASTELLO	C.T.	292	34		N. PART. 2634	2016	COSTITUZIONE DI DIRITTI REALI A TITOLO ONEROSO - SERVITU' DI ACQUEDOTTO

PG	CITTA' DI CASTELLO	C.T.	260	53-54		N. PART. 2633	2016	COSTITUZIONE DI DIRITTI REALI A TITOLO ONEROSO - SERVITU' DI ACQUEDOTTO
PG	CITTA' DI CASTELLO	C.T.	260	633		N. PART. 2632	2016	COSTITUZIONE DI DIRITTI REALI A TITOLO ONEROSO - SERVITU' DI ACQUEDOTTO
PG	CITTA' DI CASTELLO	C.T.	261	63		N. PART. 2631	2016	COSTITUZIONE DI DIRITTI REALI A TITOLO ONEROSO - SERVITU' DI ACQUEDOTTO
PG	CITTA' DI CASTELLO	C.T.	311	80-84		N. PART. 2630	2016	COSTITUZIONE DI DIRITTI REALI A TITOLO ONEROSO - SERVITU' DI ACQUEDOTTO
PG	CITTA' DI CASTELLO	C.T.	311	15-121		N. PART. 2629	2016	COSTITUZIONE DI DIRITTI REALI A TITOLO ONEROSO - SERVITU' DI ACQUEDOTTO
PG	CITTA' DI CASTELLO	C.T.	311	53		N. PART. 2627	2016	COSTITUZIONE DI DIRITTI REALI A TITOLO ONEROSO - SERVITU' DI ACQUEDOTTO
PG	CITTA' DI CASTELLO	C.T.	260	647-184-183-57-101		N. PART. 2625	2016	COSTITUZIONE DI DIRITTI REALI A TITOLO ONEROSO - SERVITU' DI ACQUEDOTTO
PG	CITTA' DI CASTELLO	C.T.	42	39-40-50-53-193		N. PART. 9576	1995	COSTITUZIONE DI DIRITTI REALI A TITOLO ONEROSO - SERVITU' DI ACQUEDOTTO
PG	CITTA' DI CASTELLO	C.T.	42	44		N. PART. 9577	1995	COSTITUZIONE DI DIRITTI REALI A TITOLO ONEROSO - SERVITU' DI ACQUEDOTTO
PG	CITTA' DI CASTELLO	C.T.	46	78-100-102		N. PART. 9580	1995	COSTITUZIONE DI DIRITTI REALI A TITOLO ONEROSO - SERVITU' DI ACQUEDOTTO
			68	56				

PG	CITTA' DI CASTELLO	C.T.	90	85		N. PART. 9617	1995	COSTITUZIONE DI DIRITTI REALI A TITOLO ONEROSO - SERVITU' DI ACQUEDOTTO
PG	CITTA' DI CASTELLO	C.T.	89	50		N. PART. 16114	1993	COSTITUZIONE DI DIRITTI REALI A TITOLO ONEROSO - SERVITU' DI ACQUEDOTTO
PG	CITTA' DI CASTELLO	C.T.	71	15-18-20		N. PART. 16115	1993	COSTITUZIONE DI DIRITTI REALI A TITOLO ONEROSO - SERVITU' DI ACQUEDOTTO
PG	CITTA' DI CASTELLO	C.T.	88	46		N. PART. 16116	1993	COSTITUZIONE DI DIRITTI REALI A TITOLO ONEROSO - SERVITU' DI ACQUEDOTTO
PG	CITTA' DI CASTELLO	C.T.	109	282		N. PART. 16117	1993	COSTITUZIONE DI DIRITTI REALI A TITOLO ONEROSO - SERVITU' DI ACQUEDOTTO
PG	CITTA' DI CASTELLO	C.T.	70	99-101-111-180		N. PART. 16118	1993	COSTITUZIONE DI DIRITTI REALI A TITOLO ONEROSO - SERVITU' DI ACQUEDOTTO
PG	CITTA' DI CASTELLO	C.T.	89	45		N. PART. 16119	1993	COSTITUZIONE DI DIRITTI REALI A TITOLO ONEROSO - SERVITU' DI ACQUEDOTTO
PG	CITTA' DI CASTELLO	C.T.	110	87-88-89		N. PART. 16120	1993	COSTITUZIONE DI DIRITTI REALI A TITOLO ONEROSO - SERVITU' DI ACQUEDOTTO
			132	19-20-165-166-167				
			133	2-95				
PG	CITTA' DI CASTELLO	C.T.	89	26		N. PART. 16121	1993	COSTITUZIONE DI DIRITTI REALI A TITOLO ONEROSO - SERVITU' DI ACQUEDOTTO
PG	CITTA' DI CASTELLO	C.T.	132	27-743-1000		N. PART. 16122	1993	COSTITUZIONE DI DIRITTI REALI A TITOLO ONEROSO - SERVITU' DI ACQUEDOTTO

PG	CITTA' DI CASTELLO	C.T.	110	84-107-133		N. PART. 16123	1993	COSTITUZIONE DI DIRITTI REALI A TITOLO ONEROSO - SERVITU' DI ACQUEDOTTO
PG	CITTA' DI CASTELLO	C.T.	133	14-24		N. PART. 16124	1993	COSTITUZIONE DI DIRITTI REALI A TITOLO ONEROSO - SERVITU' DI ACQUEDOTTO
PG	CITTA' DI CASTELLO	C.T.	108	112		N. PART. 16125	1993	COSTITUZIONE DI DIRITTI REALI A TITOLO ONEROSO - SERVITU' DI ACQUEDOTTO
PG	CITTA' DI CASTELLO	C.T.	131	39		N. PART. 16126	1993	COSTITUZIONE DI DIRITTI REALI A TITOLO ONEROSO - SERVITU' DI ACQUEDOTTO
PG	CITTA' DI CASTELLO	C.T.	46	21-264		N. PART. 10183	1993	COSTITUZIONE DI DIRITTI REALI A TITOLO ONEROSO - SERVITU' DI ACQUEDOTTO
PG	CITTA' DI CASTELLO	C.T.	69	174		N. PART. 10184	1993	COSTITUZIONE DI DIRITTI REALI A TITOLO ONEROSO - SERVITU' DI ACQUEDOTTO
PG	CITTA' DI CASTELLO	C.T.	46	43		N. PART. 10185	1993	COSTITUZIONE DI DIRITTI REALI A TITOLO ONEROSO - SERVITU' DI ACQUEDOTTO
			48	122-64				
PG	CITTA' DI CASTELLO	C.T.	69	10-11-58-77-78-83-85		N. PART. 10186	1993	COSTITUZIONE DI DIRITTI REALI A TITOLO ONEROSO - SERVITU' DI ACQUEDOTTO
PG	CITTA' DI CASTELLO	C.T.	70	11-13-14-15		N. PART. 10187	1993	COSTITUZIONE DI DIRITTI REALI A TITOLO ONEROSO - SERVITU' DI ACQUEDOTTO
PG	CITTA' DI CASTELLO	C.T.	46	183		N. PART. 10188	1993	COSTITUZIONE DI DIRITTI REALI A TITOLO ONEROSO - SERVITU' DI ACQUEDOTTO

PG	CITTA' DI CASTELLO	C.T.	70	23		N. PART. 10189	1993	COSTITUZIONE DI DIRITTI REALI A TITOLO ONEROSO - SERVITU' DI ACQUEDOTTO
PG	CITTA' DI CASTELLO	C.T.	69	97		N. PART. 10190	1993	COSTITUZIONE DI DIRITTI REALI A TITOLO ONEROSO - SERVITU' DI ACQUEDOTTO
			88	16-22				
PG	CITTA' DI CASTELLO	C.T.	46	118		N. PART. 10191	1993	COSTITUZIONE DI DIRITTI REALI A TITOLO ONEROSO - SERVITU' DI ACQUEDOTTO
			68	57-66				
			69	13-17				
PG	CITTA' DI CASTELLO	C.T.	68	68-70		N. PART. 10192	1993	COSTITUZIONE DI DIRITTI REALI A TITOLO ONEROSO - SERVITU' DI ACQUEDOTTO
			69	67				
PG	CITTA' DI CASTELLO	C.T.	69	32		N. PART. 10193	1993	COSTITUZIONE DI DIRITTI REALI A TITOLO ONEROSO - SERVITU' DI ACQUEDOTTO
PG	CITTA' DI CASTELLO	C.T.	68	67-69		N. PART. 10194	1993	COSTITUZIONE DI DIRITTI REALI A TITOLO ONEROSO - SERVITU' DI ACQUEDOTTO
			69	20				
PG	CITTA' DI CASTELLO	C.T.	46	50		N. PART. 10195	1993	COSTITUZIONE DI DIRITTI REALI A TITOLO ONEROSO - SERVITU' DI ACQUEDOTTO
			48	60-119				
PG	CITTA' DI CASTELLO	C.T.	46	126		N. PART. 10196	1993	COSTITUZIONE DI DIRITTI REALI A TITOLO ONEROSO - SERVITU' DI ACQUEDOTTO
			70	122-185				
PG	CITTA' DI CASTELLO	C.T.	42	242		N. PART. 11357	1995	COSTITUZIONE DI DIRITTI REALI A TITOLO ONEROSO - SERVITU' DI ACQUEDOTTO
PG	CITTA' DI CASTELLO	C.T.	42	154		N. PART. 11358	1995	COSTITUZIONE DI DIRITTI REALI A TITOLO ONEROSO - SERVITU' DI ACQUEDOTTO

PG	CITTA' DI CASTELLO	C.T.	47	17-162		N. PART. 11359	1995	COSTITUZIONE DI DIRITTI REALI A TITOLO ONEROSO - SERVITU' DI ACQUEDOTTO
PG	CITTA' DI CASTELLO	C.T.	67	101		N. PART. 11360	1995	COSTITUZIONE DI DIRITTI REALI A TITOLO ONEROSO - SERVITU' DI ACQUEDOTTO
PG	CITTA' DI CASTELLO	C.T.	46	16-51-63-72-76-115-116-128-158		N. PART. 11361	1995	COSTITUZIONE DI DIRITTI REALI A TITOLO ONEROSO - SERVITU' DI ACQUEDOTTO
			48	65				
			68	65				
PG	CITTA' DI CASTELLO	C.T.	68	58		N. PART. 3697	1994	COSTITUZIONE DI DIRITTI REALI A TITOLO ONEROSO - SERVITU' DI ACQUEDOTTO
PG	CITTA' DI CASTELLO	C.T.	70	12-140		N. PART. 3698	1994	COSTITUZIONE DI DIRITTI REALI A TITOLO ONEROSO - SERVITU' DI ACQUEDOTTO
PG	CITTA' DI CASTELLO	C.T.	88	18		N. PART. 3699	1994	COSTITUZIONE DI DIRITTI REALI A TITOLO ONEROSO - SERVITU' DI ACQUEDOTTO
PG	CITTA' DI CASTELLO	C.T.	46	114		N. PART. 3700	1994	COSTITUZIONE DI DIRITTI REALI A TITOLO ONEROSO - SERVITU' DI ACQUEDOTTO
PG	CITTA' DI CASTELLO	C.T.	88	57		N. PART. 3701	1994	COSTITUZIONE DI DIRITTI REALI A TITOLO ONEROSO - SERVITU' DI ACQUEDOTTO
PG	CITTA' DI CASTELLO	C.T.	70	91-110		N. PART. 3702	1994	COSTITUZIONE DI DIRITTI REALI A TITOLO ONEROSO - SERVITU' DI ACQUEDOTTO
PG	CITTA' DI CASTELLO	C.T.	46	79-101		N. PART. 3703	1994	COSTITUZIONE DI DIRITTI REALI A TITOLO ONEROSO - SERVITU' DI ACQUEDOTTO

PG	CITTA' DI CASTELLO	C.T.	69	65		N. PART. 3704	1994	COSTITUZIONE DI DIRITTI REALI A TITOLO ONEROSO - SERVITU' DI ACQUEDOTTO
			71	81-84				
PG	CITTA' DI CASTELLO	C.T.	71	21		N. PART. 3705	1994	COSTITUZIONE DI DIRITTI REALI A TITOLO ONEROSO - SERVITU' DI ACQUEDOTTO
PG	CITTA' DI CASTELLO	C.T.	69	36-165		N. PART. 3706	1994	COSTITUZIONE DI DIRITTI REALI A TITOLO ONEROSO - SERVITU' DI ACQUEDOTTO
PG	CITTA' DI CASTELLO	C.T.	69	18-26-35-71-223		N. PART. 3708	1994	COSTITUZIONE DI DIRITTI REALI A TITOLO ONEROSO - SERVITU' DI ACQUEDOTTO
PG	CITTA' DI CASTELLO	C.T.	90	134		N. PART. 3709	1994	COSTITUZIONE DI DIRITTI REALI A TITOLO ONEROSO - SERVITU' DI ACQUEDOTTO
			110	12-14				
PG	CITTA' DI CASTELLO	C.T.	131	35-36-42-43-45-46		N. PART. 3710	1994	COSTITUZIONE DI DIRITTI REALI A TITOLO ONEROSO - SERVITU' DI ACQUEDOTTO
PG	CITTA' DI CASTELLO	C.T.	70	52		N. PART. 3711	1994	COSTITUZIONE DI DIRITTI REALI A TITOLO ONEROSO - SERVITU' DI ACQUEDOTTO
PG	CITTA' DI CASTELLO	C.T.	89	58-85-514		N. PART. 3712	1994	COSTITUZIONE DI DIRITTI REALI A TITOLO ONEROSO - SERVITU' DI ACQUEDOTTO
PG	CITTA' DI CASTELLO	C.T.	71	30-68		N. PART. 3713	1994	COSTITUZIONE DI DIRITTI REALI A TITOLO ONEROSO - SERVITU' DI ACQUEDOTTO
PG	CITTA' DI CASTELLO	C.T.	109	59-100		N. PART. 3714	1994	COSTITUZIONE DI DIRITTI REALI A TITOLO ONEROSO - SERVITU' DI ACQUEDOTTO

PG	CITTA' DI CASTELLO	C.T.	69	88		N. PART. 9572	1995	COSTITUZIONE DI DIRITTI REALI A TITOLO ONEROSO - SERVITU' DI ACQUEDOTTO
			70	48-54-55-58-78-80-109				
			71	1-2				
			88	8-12-13-14-17-17-20-35-56-89				
			89	27-38-73				
			109	57-208				
			110	5-9-75-104-105-144				
			132	3-9-12				
			134	7-10-15				
PG	CITTA' DI CASTELLO	C.T.	42	146		N. PART. 7900	1994	COSTITUZIONE DI DIRITTI REALI A TITOLO ONEROSO - SERVITU' DI ACQUEDOTTO
PG	CITTA' DI CASTELLO	C.T.	42	230		N. PART. 7901	1994	COSTITUZIONE DI DIRITTI REALI A TITOLO ONEROSO - SERVITU' DI ACQUEDOTTO
PG	CITTA' DI CASTELLO	C.T.	42	152		N. PART. 7902	1994	COSTITUZIONE DI DIRITTI REALI A TITOLO ONEROSO - SERVITU' DI ACQUEDOTTO
PG	CITTA' DI CASTELLO	C.T.	110	99-101		N. PART. 7903	1994	COSTITUZIONE DI DIRITTI REALI A TITOLO ONEROSO - SERVITU' DI ACQUEDOTTO
PG	CITTA' DI CASTELLO	C.T.	46	34-36-41		N. PART. 7904	1994	COSTITUZIONE DI DIRITTI REALI A TITOLO ONEROSO - SERVITU' DI ACQUEDOTTO
PG	CITTA' DI CASTELLO	C.T.	68	16-29-131		N. PART. 7905	1994	COSTITUZIONE DI DIRITTI REALI A TITOLO ONEROSO - SERVITU' DI ACQUEDOTTO

PG	CITTA' DI CASTELLO	C.T.	42	221		N. PART. 7906	1994	COSTITUZIONE DI DIRITTI REALI A TITOLO ONEROSO - SERVITU' DI ACQUEDOTTO
PG	CITTA' DI CASTELLO	C.T.	42	192		N. PART. 7907	1994	COSTITUZIONE DI DIRITTI REALI A TITOLO ONEROSO - SERVITU' DI ACQUEDOTTO
PG	CITTA' DI CASTELLO	C.T.	42	184-220		N. PART. 7908	1994	COSTITUZIONE DI DIRITTI REALI A TITOLO ONEROSO - SERVITU' DI ACQUEDOTTO
PG	CITTA' DI CASTELLO	C.T.	69	69		N. PART. 7911	1994	COSTITUZIONE DI DIRITTI REALI A TITOLO ONEROSO - SERVITU' DI ACQUEDOTTO
PG	CITTA' DI CASTELLO	C.T.	42	104		N. PART. 7912	1994	COSTITUZIONE DI DIRITTI REALI A TITOLO ONEROSO - SERVITU' DI ACQUEDOTTO
PG	CITTA' DI CASTELLO	C.T.	42	42-47-49-51-96-108-111-115-116-139-157		N. PART. 7913	1994	COSTITUZIONE DI DIRITTI REALI A TITOLO ONEROSO - SERVITU' DI ACQUEDOTTO
PG	CITTA' DI CASTELLO	C.T.	42	107		N. PART. 7914	1994	COSTITUZIONE DI DIRITTI REALI A TITOLO ONEROSO - SERVITU' DI ACQUEDOTTO
PG	CITTA' DI CASTELLO	C.T.	292	2-3-4-5		N. PART. 2624	2016	COSTITUZIONE DI DIRITTI REALI A TITOLO ONEROSO - SERVITU' DI ACQUEDOTTO
			261	501-97-555				
PG	CITTA' DI CASTELLO	C.T.	242	258		N. PART. 12215	2016	COSTITUZIONE DI DIRITTI REALI A TITOLO ONEROSO - SERVITU' DI ACQUEDOTTO (INVASO DI MONTEDOGLIO)
PG	CITTA' DI CASTELLO	C.T.	216	544		N. PART. 12221	2016	COSTITUZIONE DI DIRITTI REALI A TITOLO ONEROSO - SERVITU' DI ACQUEDOTTO
			217	554				

								(INVASO DI MONTEDOGLIO)
PG	CITTA' DI CASTELLO	C.T.	243	9		N. PART. 12222	2016	COSTITUZIONE DI DIRITTI REALI A TITOLO ONEROSO - SERVITU' DI ACQUEDOTTO (INVASO DI MONTEDOGLIO)
PG	CITTA' DI CASTELLO	C.T.	265	312-5-6-14		N. PART. 12223	2016	COSTITUZIONE DI DIRITTI REALI A TITOLO ONEROSO - SERVITU' DI ACQUEDOTTO (INVASO DI MONTEDOGLIO)
PG	CITTA' DI CASTELLO	C.T.	188	616		N. PART. 12224	2016	COSTITUZIONE DI DIRITTI REALI A TITOLO ONEROSO - SERVITU' DI ACQUEDOTTO (INVASO DI MONTEDOGLIO)
PG	CITTA' DI CASTELLO	C.T.	241	28-30		N. PART. 12225	2016	COSTITUZIONE DI DIRITTI REALI A TITOLO ONEROSO - SERVITU' DI ACQUEDOTTO (INVASO DI MONTEDOGLIO)
PG	CITTA' DI CASTELLO	C.T.	241	33-34		N. PART. 12226	2016	COSTITUZIONE DI DIRITTI REALI A TITOLO ONEROSO - SERVITU' DI ACQUEDOTTO (INVASO DI MONTEDOGLIO)
PG	CITTA' DI CASTELLO	C.T.	215	163		N. PART. 12227	2016	COSTITUZIONE DI DIRITTI REALI A TITOLO ONEROSO - SERVITU' DI ACQUEDOTTO (INVASO DI MONTEDOGLIO)
PG	CITTA' DI CASTELLO	C.T.	241	780-783		N. PART. 14539	2016	COSTITUZIONE DI DIRITTI REALI A TITOLO ONEROSO - SERVITU' DI ACQUEDOTTO (INVASO DI MONTEDOGLIO)

PG	CITTA' DI CASTELLO	C.T.	241	779		N. PART. 14540	2016	COSTITUZIONE DI DIRITTI REALI A TITOLO ONEROSO - SERVITU' DI ACQUEDOTTO (INVASO DI MONTEDOGLIO)
PG	CITTA' DI CASTELLO	C.T.	241	448-452		N. PART. 14541	2016	COSTITUZIONE DI DIRITTI REALI A TITOLO ONEROSO - SERVITU' DI ACQUEDOTTO (INVASO DI MONTEDOGLIO)
PG	CITTA' DI CASTELLO	C.T.	241	447		N. PART. 14542	2016	COSTITUZIONE DI DIRITTI REALI A TITOLO ONEROSO - SERVITU' DI ACQUEDOTTO (INVASO DI MONTEDOGLIO)
PG	CITTA' DI CASTELLO	C.T.	241	778-781		N. PART. 14543	2016	COSTITUZIONE DI DIRITTI REALI A TITOLO ONEROSO - SERVITU' DI ACQUEDOTTO (INVASO DI MONTEDOGLIO)
PG	CITTA' DI CASTELLO	C.T.	241	38-39		N. PART. 14544	2016	COSTITUZIONE DI DIRITTI REALI A TITOLO ONEROSO - SERVITU' DI ACQUEDOTTO (INVASO DI MONTEDOGLIO)
PG	CITTA' DI CASTELLO	C.T.	292	100-163		N. PART. 14545	2016	COSTITUZIONE DI DIRITTI REALI A TITOLO ONEROSO - SERVITU' DI ACQUEDOTTO (INVASO DI MONTEDOGLIO)
PG	CITTA' DI CASTELLO	C.T.	214	842		N. PART. 14547	2016	COSTITUZIONE DI DIRITTI REALI A TITOLO ONEROSO - SERVITU' DI ACQUEDOTTO (INVASO DI MONTEDOGLIO)
PG	CITTA' DI CASTELLO	C.T.	214	290		N. PART. 14548	2016	COSTITUZIONE DI DIRITTI REALI A TITOLO ONEROSO - SERVITU' DI ACQUEDOTTO (INVASO DI MONTEDOGLIO)

PG	CITTA' DI CASTELLO	C.T.	214	373-858		N. PART. 14549	2016	COSTITUZIONE DI DIRITTI REALI A TITOLO ONEROSO - SERVITU' DI ACQUEDOTTO (INVASO DI MONTEDOGLIO)
PG	CITTA' DI CASTELLO	C.T.	212	113		N. PART. 14550	2016	COSTITUZIONE DI DIRITTI REALI A TITOLO ONEROSO - SERVITU' DI ACQUEDOTTO (INVASO DI MONTEDOGLIO)
PG	CITTA' DI CASTELLO	C.T.	212	114		N. PART. 14551	2016	COSTITUZIONE DI DIRITTI REALI A TITOLO ONEROSO - SERVITU' DI ACQUEDOTTO (INVASO DI MONTEDOGLIO)
PG	CITTA' DI CASTELLO	C.T.	241	449-453		N. PART. 14552	2016	COSTITUZIONE DI DIRITTI REALI A TITOLO ONEROSO - SERVITU' DI ACQUEDOTTO (INVASO DI MONTEDOGLIO)
PG	CITTA' DI CASTELLO	C.T.	309	104		N. PART. 14553	2016	COSTITUZIONE DI DIRITTI REALI A TITOLO ONEROSO - SERVITU' DI ACQUEDOTTO (INVASO DI MONTEDOGLIO)
			290	207-206				
			214	389-388-369				
			282	22-24-548-574				
			283	94-148-96				
PG	CITTA' DI CASTELLO	C.T.	189	212-75		N. PART. 14554	2016	COSTITUZIONE DI DIRITTI REALI A TITOLO ONEROSO - SERVITU' DI ACQUEDOTTO (INVASO DI MONTEDOGLIO)
PG	CITTA' DI CASTELLO	C.T.	189	322-208-207-211-330-328		N. PART. 14555	2016	COSTITUZIONE DI DIRITTI REALI A TITOLO ONEROSO - SERVITU' DI ACQUEDOTTO (INVASO DI MONTEDOGLIO)

PG	CITTA' DI CASTELLO	C.T.	189	309		N. PART. 14556	2016	COSTITUZIONE DI DIRITTI REALI A TITOLO ONEROSO - SERVITU' DI ACQUEDOTTO (INVASO DI MONTEDOGLIO)
PG	CITTA' DI CASTELLO	C.T.	189	42		N. PART. 14557	2016	COSTITUZIONE DI DIRITTI REALI A TITOLO ONEROSO - SERVITU' DI ACQUEDOTTO (INVASO DI MONTEDOGLIO)
			188	18				
			174	1133-184-770-335-771-773				
PG	CITTA' DI CASTELLO	C.T.	241	47-46		N. PART. 14558	2016	COSTITUZIONE DI DIRITTI REALI A TITOLO ONEROSO - SERVITU' DI ACQUEDOTTO (INVASO DI MONTEDOGLIO)
PG	CITTA' DI CASTELLO	C.T.	242	260		N. PART 18410	2019	COSTITUZIONE DI DIRITTI REALI A TITOLO ONEROSO - SERVITU' DI ACQUEDOTTO (INVASO DI MONTEDOGLIO)
PG	CITTA' DI CASTELLO	C.T.	212	260		N. PART. 14559	2016	COSTITUZIONE DI DIRITTI REALI A TITOLO ONEROSO - SERVITU' DI ACQUEDOTTO (INVASO DI MONTEDOGLIO)
PG	CITTA' DI CASTELLO	C.T.	242	195		N. PART. 14560	2016	COSTITUZIONE DI DIRITTI REALI A TITOLO ONEROSO - SERVITU' DI ACQUEDOTTO (INVASO DI MONTEDOGLIO)
PG	CITTA' DI CASTELLO	C.T.	189	310		N. PART. 17498	2016	COSTITUZIONE DI DIRITTI REALI A TITOLO ONEROSO - SERVITU' DI ACQUEDOTTO (INVASO DI MONTEDOGLIO)
PG	CITTA' DI CASTELLO	C.T.	292	703		N. PART. 19876	2016	COSTITUZIONE DI DIRITTI REALI A TITOLO ONEROSO - SERVITU' DI ACQUEDOTTO

								(INVASO DI MONTEDOGLIO)
PG	CITTA' DI CASTELLO	C.T.	292	882-145		N. PART. 19877	2016	COSTITUZIONE DI DIRITTI REALI A TITOLO ONEROSO - SERVITU' DI ACQUEDOTTO (INVASO DI MONTEDOGLIO)
PG	CITTA' DI CASTELLO	C.T.	292	224-77-220		N. PART. 19878	2016	COSTITUZIONE DI DIRITTI REALI A TITOLO ONEROSO - SERVITU' DI ACQUEDOTTO (INVASO DI MONTEDOGLIO)
PG	CITTA' DI CASTELLO	C.T.	291	80-123		N. PART. 19879	2016	COSTITUZIONE DI DIRITTI REALI A TITOLO ONEROSO - SERVITU' DI ACQUEDOTTO (INVASO DI MONTEDOGLIO)
PG	CITTA' DI CASTELLO	C.T.	291	82-832-84-95		N. PART. 19880	2016	COSTITUZIONE DI DIRITTI REALI A TITOLO ONEROSO - SERVITU' DI ACQUEDOTTO (INVASO DI MONTEDOGLIO)
PG	CITTA' DI CASTELLO	C.T.	214	237		N. PART. 19336	2016	COSTITUZIONE DI DIRITTI REALI A TITOLO ONEROSO - SERVITU' DI ACQUEDOTTO
PG	CITTA' DI CASTELLO	C.T.	309	202		N. PART. 19337	2016	COSTITUZIONE DI DIRITTI REALI A TITOLO ONEROSO - SERVITU' DI ACQUEDOTTO (INVASO DI MONTEDOGLIO)
PG	CITTA' DI CASTELLO	C.T.	310	200-219		N. PART. 19338	2016	COSTITUZIONE DI DIRITTI REALI A TITOLO ONEROSO - SERVITU' DI ACQUEDOTTO (INVASO DI MONTEDOGLIO)

PG	CITTA' DI CASTELLO	C.T.	310	197-158-149-245		N. PART. 19339	2016	COSTITUZIONE DI DIRITTI REALI A TITOLO ONEROSO - SERVITU' DI ACQUEDOTTO (INVASO DI MONTEDOGLIO)
PG	CITTA' DI CASTELLO	C.T.	174	1066		N. PART. 19340	2016	COSTITUZIONE DI DIRITTI REALI A TITOLO ONEROSO - SERVITU' DI ACQUEDOTTO (INVASO DI MONTEDOGLIO)
PG	CITTA' DI CASTELLO	C.T.	306	365-655-649-305-308		N. PART. 19869	2016	COSTITUZIONE DI DIRITTI REALI A TITOLO ONEROSO - SERVITU' DI ACQUEDOTTO (INVASO DI MONTEDOGLIO)
PG	CITTA' DI CASTELLO	C.T.	290	1091		N. PART. 19870	2016	COSTITUZIONE DI DIRITTI REALI A TITOLO ONEROSO - SERVITU' DI ACQUEDOTTO (INVASO DI MONTEDOGLIO)
PG	CITTA' DI CASTELLO	C.T.	290	149-186-183-83-1090-75-1002-73		N. PART. 19871	2016	COSTITUZIONE DI DIRITTI REALI A TITOLO ONEROSO - SERVITU' DI ACQUEDOTTO (INVASO DI MONTEDOGLIO)
			310	27-35-47				
			309	192-250-77				
		C.F.	309	250				
PG	CITTA' DI CASTELLO	C.T.	310	322		N. PART. 19872	2016	COSTITUZIONE DI DIRITTI REALI A TITOLO ONEROSO - SERVITU' DI ACQUEDOTTO (INVASO DI MONTEDOGLIO)
PG	CITTA' DI CASTELLO	C.T.	308	1067		N. PART. 19873	2016	COSTITUZIONE DI DIRITTI REALI A TITOLO ONEROSO - SERVITU' DI ACQUEDOTTO (INVASO DI MONTEDOGLIO)
			309	197				
			310	198				
PG	CITTA' DI CASTELLO	C.T.	292	862-863		N. PART. 19874	2016	COSTITUZIONE DI DIRITTI REALI A TITOLO ONEROSO - SERVITU' DI

								ACQUEDOTTO (INVASO DI MONTEDOGLIO)
PG	CITTA' DI CASTELLO	C.T.	292	635-88		N. PART. 19875	2016	COSTITUZIONE DI DIRITTI REALI A TITOLO ONEROSO - SERVITU' DI ACQUEDOTTO (INVASO DI MONTEDOGLIO)
PG	CITTA' DI CASTELLO	C.T.	311	117		N. PART. 19335	2016	COSTITUZIONE DI DIRITTI REALI A TITOLO ONEROSO - SERVITU' DI ACQUEDOTTO (INVASO DI MONTEDOGLIO)
PG	CITTA' DI CASTELLO	C.T.	189	179-11		N. PART. 19334	2016	COSTITUZIONE DI DIRITTI REALI A TITOLO ONEROSO - SERVITU' DI ACQUEDOTTO (INVASO DI MONTEDOGLIO)
PG	CITTA' DI CASTELLO	C.T.	293	43		N. PART. 19333	2016	COSTITUZIONE DI DIRITTI REALI A TITOLO ONEROSO - SERVITU' DI ACQUEDOTTO (INVASO DI MONTEDOGLIO)
PG	CITTA' DI CASTELLO	C.T.	290	19		N. PART. 19332	2016	COSTITUZIONE DI DIRITTI REALI A TITOLO ONEROSO - SERVITU' DI ACQUEDOTTO (INVASO DI MONTEDOGLIO)
			310	51-49				
PG	CITTA' DI CASTELLO	C.T.	188	56-119		N. PART. 19331	2016	COSTITUZIONE DI DIRITTI REALI A TITOLO ONEROSO - SERVITU' DI ACQUEDOTTO (INVASO DI MONTEDOGLIO)
			197	928				
PG	CITTA' DI CASTELLO	C.T.	189	329		N. PART. 19329	2016	COSTITUZIONE DI DIRITTI REALI A TITOLO ONEROSO - SERVITU' DI ACQUEDOTTO (INVASO DI MONTEDOGLIO)

PG	CITTA' DI CASTELLO	C.T.	189	187-544		N. PART. 19330	2016	COSTITUZIONE DI DIRITTI REALI A TITOLO ONEROSO - SERVITU' DI ACQUEDOTTO (INVASO DI MONTEDOGLIO)
PG	CITTA' DI CASTELLO	C.T.	189	560-561-35-339-64-70-68-589-591		N. PART. 19328	2016	COSTITUZIONE DI DIRITTI REALI A TITOLO ONEROSO - SERVITU' DI ACQUEDOTTO (INVASO DI MONTEDOGLIO)
PG	CITTA' DI CASTELLO	C.T.	189	318-562-563-321		N. PART. 19327	2016	COSTITUZIONE DI DIRITTI REALI A TITOLO ONEROSO - SERVITU' DI ACQUEDOTTO (INVASO DI MONTEDOGLIO)
PG	CITTA' DI CASTELLO	C.T.	174	850-862		N. PART. 19324	2016	COSTITUZIONE DI DIRITTI REALI A TITOLO ONEROSO - SERVITU' DI ACQUEDOTTO (INVASO DI MONTEDOGLIO)
		C.F.	174	867-873				
PG	CITTA' DI CASTELLO	C.T.	189	310		N. PART. 17498	2016	COSTITUZIONE DI DIRITTI REALI A TITOLO ONEROSO - SERVITU' DI ACQUEDOTTO (INVASO DI MONTEDOGLIO)
PG	CITTA' DI CASTELLO	C.T.	174	888		N. PART. 19322	2016	COSTITUZIONE DI DIRITTI REALI A TITOLO ONEROSO - SERVITU' DI ACQUEDOTTO (INVASO DI MONTEDOGLIO)
		C.F.	174	169				
PG	CITTA' DI CASTELLO	C.T.	174	381		N. PART. 19323	2016	COSTITUZIONE DI DIRITTI REALI A TITOLO ONEROSO - SERVITU' DI ACQUEDOTTO (INVASO DI MONTEDOGLIO)
PG	CITTA' DI CASTELLO	C.T.	174	1060-817		N. PART. 19326	2016	COSTITUZIONE DI DIRITTI REALI A TITOLO ONEROSO - SERVITU' DI ACQUEDOTTO (INVASO DI MONTEDOGLIO)
		C.F.	174	866				

PG	CITTA' DI CASTELLO	C.T.	212	115		N. PART. 19325	2016	COSTITUZIONE DI DIRITTI REALI A TITOLO ONEROSO - SERVITU' DI ACQUEDOTTO (INVASO DI MONTEDOGLIO)
PG	CITTA' DI CASTELLO	C.T.	63	55-540		N. PART. 23677	2004	COSTITUZIONE DI DIRITTI REALI A TITOLO ONEROSO - SERVITU' DI ACQUEDOTTO (INVASO DI MONTEDOGLIO)
PG	CITTA' DI CASTELLO	C.T.	292	211		N. PART. 12441	2013	COSTITUZIONE DI DIRITTI REALI A TITOLO ONEROSO - SERVITU' DI ACQUEDOTTO (INVASO DI MONTEDOGLIO)
PG	CITTA' DI CASTELLO	C.T.	290	131		N. PART. 970	2017	COSTITUZIONE DI DIRITTI REALI A TITOLO ONEROSO - SERVITU' DI ACQUEDOTTO (INVASO DI MONTEDOGLIO)
			317	615				
PG	CITTA' DI CASTELLO	C.T.	290	128-152		N. PART. 971	2017	COSTITUZIONE DI DIRITTI REALI A TITOLO ONEROSO - SERVITU' DI ACQUEDOTTO (INVASO DI MONTEDOGLIO)
			310	1-32				
			317	568				
PG	CITTA' DI CASTELLO	C.T.	311	109-113		N. PART. 972	2017	COSTITUZIONE DI DIRITTI REALI A TITOLO ONEROSO - SERVITU' DI ACQUEDOTTO (INVASO DI MONTEDOGLIO)
PG	CITTA' DI CASTELLO	C.T.	291	125		N. PART. 973	2017	COSTITUZIONE DI DIRITTI REALI A TITOLO ONEROSO - SERVITU' DI ACQUEDOTTO (INVASO DI MONTEDOGLIO)
PG	CITTA' DI CASTELLO	C.T.	291	79		N. PART. 974	2017	COSTITUZIONE DI DIRITTI REALI A TITOLO ONEROSO - SERVITU' DI ACQUEDOTTO

								(INVASO DI MONTEDOGLIO)
PG	CITTA' DI CASTELLO	C.T.	291	111-550		N. PART. 975	2017	COSTITUZIONE DI DIRITTI REALI A TITOLO ONEROSO - SERVITU' DI ACQUEDOTTO (INVASO DI MONTEDOGLIO)
PG	CITTA' DI CASTELLO	C.T.	291	109-112		N. PART. 976	2017	COSTITUZIONE DI DIRITTI REALI A TITOLO ONEROSO - SERVITU' DI ACQUEDOTTO (INVASO DI MONTEDOGLIO)
PG	CITTA' DI CASTELLO	C.T.	291	110		N. PART. 977	2017	COSTITUZIONE DI DIRITTI REALI A TITOLO ONEROSO - SERVITU' DI ACQUEDOTTO (INVASO DI MONTEDOGLIO)
PG	CITTA' DI CASTELLO	C.T.	242	403-1070-1135-1136		N. PART. 978	2017	COSTITUZIONE DI DIRITTI REALI A TITOLO ONEROSO - SERVITU' DI ACQUEDOTTO (INVASO DI MONTEDOGLIO)
			264	156				
PG	CITTA' DI CASTELLO	C.T.	242	405		N. PART. 979	2017	COSTITUZIONE DI DIRITTI REALI A TITOLO ONEROSO - SERVITU' DI ACQUEDOTTO (INVASO DI MONTEDOGLIO)
			264	87-416-420-422				
PG	CITTA' DI CASTELLO	C.T.	264	156-416-420-422		N. PART. 980	2017	COSTITUZIONE DI DIRITTI REALI A TITOLO ONEROSO - SERVITU' DI ACQUEDOTTO (INVASO DI MONTEDOGLIO)
PG	CITTA' DI CASTELLO	C.T.	217	618		N. PART. 981	2017	COSTITUZIONE DI DIRITTI REALI A TITOLO ONEROSO - SERVITU' DI ACQUEDOTTO (INVASO DI MONTEDOGLIO)
			243	729-810-825				

PG	CITTA' DI CASTELLO	C.T.	212	116		N. PART. 2688	2017	COSTITUZIONE DI DIRITTI REALI A TITOLO ONEROSO - SERVITU' DI ACQUEDOTTO (INVASO DI MONTEDOGLIO)
PG	CITTA' DI CASTELLO	C.T.	291	18-19-20-29		N. PART. 2689	2017	COSTITUZIONE DI DIRITTI REALI A TITOLO ONEROSO - SERVITU' DI ACQUEDOTTO (INVASO DI MONTEDOGLIO)
PG	CITTA' DI CASTELLO	C.T.	290	167-169		N. PART. 2690	2017	COSTITUZIONE DI DIRITTI REALI A TITOLO ONEROSO - SERVITU' DI ACQUEDOTTO (INVASO DI MONTEDOGLIO)
			291	10-88-572-573-574				
PG	CITTA' DI CASTELLO	C.T.	291	89		N. PART. 2691	2017	COSTITUZIONE DI DIRITTI REALI A TITOLO ONEROSO - SERVITU' DI ACQUEDOTTO (INVASO DI MONTEDOGLIO)
PG	CITTA' DI CASTELLO	C.T.	291	9-94-542		N. PART. 2692	2017	COSTITUZIONE DI DIRITTI REALI A TITOLO ONEROSO - SERVITU' DI ACQUEDOTTO (INVASO DI MONTEDOGLIO)
PG	CITTA' DI CASTELLO	C.T.	310	164		N. PART. 2693	2017	COSTITUZIONE DI DIRITTI REALI A TITOLO ONEROSO - SERVITU' DI ACQUEDOTTO (INVASO DI MONTEDOGLIO)
PG	CITTA' DI CASTELLO	C.T.	309	282-561		N. PART. 2694	2017	COSTITUZIONE DI DIRITTI REALI A TITOLO ONEROSO - SERVITU' DI ACQUEDOTTO (INVASO DI MONTEDOGLIO)
PG	CITTA' DI CASTELLO	C.T.	310	105-175		N. PART. 2695	2017	COSTITUZIONE DI DIRITTI REALI A TITOLO ONEROSO - SERVITU' DI ACQUEDOTTO (INVASO DI MONTEDOGLIO)

PG	CITTA' DI CASTELLO	C.T.	290	174		N. PART. 2696	2017	COSTITUZIONE DI DIRITTI REALI A TITOLO ONEROSO - SERVITU' DI ACQUEDOTTO (INVASO DI MONTEDOGLIO)
PG	CITTA' DI CASTELLO	C.T.	309	243-245-249-559		N. PART. 2697	2017	COSTITUZIONE DI DIRITTI REALI A TITOLO ONEROSO - SERVITU' DI ACQUEDOTTO (INVASO DI MONTEDOGLIO)
PG	CITTA' DI CASTELLO	C.T.	310	557		N. PART. 2698	2017	COSTITUZIONE DI DIRITTI REALI A TITOLO ONEROSO - SERVITU' DI ACQUEDOTTO (INVASO DI MONTEDOGLIO)
PG	CITTA' DI CASTELLO	C.T.	310	203		N. PART. 2699	2017	COSTITUZIONE DI DIRITTI REALI A TITOLO ONEROSO - SERVITU' DI ACQUEDOTTO (INVASO DI MONTEDOGLIO)
PG	CITTA' DI CASTELLO	C.T.	310	69-70-104-170-229		N. PART. 2700	2017	COSTITUZIONE DI DIRITTI REALI A TITOLO ONEROSO - SERVITU' DI ACQUEDOTTO (INVASO DI MONTEDOGLIO)
PG	CITTA' DI CASTELLO	C.T.	309	206-208-248		N. PART. 2701	2017	COSTITUZIONE DI DIRITTI REALI A TITOLO ONEROSO - SERVITU' DI ACQUEDOTTO (INVASO DI MONTEDOGLIO)
PG	CITTA' DI CASTELLO	C.T.	309	204-244		N. PART. 2702	2017	COSTITUZIONE DI DIRITTI REALI A TITOLO ONEROSO - SERVITU' DI ACQUEDOTTO (INVASO DI MONTEDOGLIO)
PG	CITTA' DI CASTELLO	C.T.	310	194		N. PART. 2703	2017	COSTITUZIONE DI DIRITTI REALI A TITOLO ONEROSO - SERVITU' DI ACQUEDOTTO (INVASO DI MONTEDOGLIO)

PG	CITTA' DI CASTELLO	C.T.	291	39-40-46		N. PART. 6136	2017	COSTITUZIONE DI DIRITTI REALI A TITOLO ONEROSO - SERVITU' DI ACQUEDOTTO (INVASO DI MONTEDOGLIO)
PG	CITTA' DI CASTELLO	C.T.	197	37-38-83-86-202-262-927-929-930		N. PART. 6137	2017	COSTITUZIONE DI DIRITTI REALI A TITOLO ONEROSO - SERVITU' DI ACQUEDOTTO (INVASO DI MONTEDOGLIO)
PG	CITTA' DI CASTELLO	C.T.	212	130-652-654		N. PART. 6138	2017	COSTITUZIONE DI DIRITTI REALI A TITOLO ONEROSO - SERVITU' DI ACQUEDOTTO (INVASO DI MONTEDOGLIO)
			214	841-857-859				
PG	CITTA' DI CASTELLO	C.T.	310	154-165		N. PART. 6139	2017	COSTITUZIONE DI DIRITTI REALI A TITOLO ONEROSO - SERVITU' DI ACQUEDOTTO (INVASO DI MONTEDOGLIO)
PG	CITTA' DI CASTELLO	C.T.	292	24		N. PART. 6140	2017	COSTITUZIONE DI DIRITTI REALI A TITOLO ONEROSO - SERVITU' DI ACQUEDOTTO (INVASO DI MONTEDOGLIO)
PG	CITTA' DI CASTELLO	C.T.	212	165		N. PART. 6141	2017	COSTITUZIONE DI DIRITTI REALI A TITOLO ONEROSO - SERVITU' DI ACQUEDOTTO (INVASO DI MONTEDOGLIO)
PG	CITTA' DI CASTELLO	C.T.	310	591		N. PART. 6142	2017	COSTITUZIONE DI DIRITTI REALI A TITOLO ONEROSO - SERVITU' DI ACQUEDOTTO (INVASO DI MONTEDOGLIO)
PG	CITTA' DI CASTELLO	C.T.	310	169-592		N. PART. 6143	2017	COSTITUZIONE DI DIRITTI REALI A TITOLO ONEROSO - SERVITU' DI ACQUEDOTTO (INVASO DI MONTEDOGLIO)

PG	CITTA' DI CASTELLO	C.T.	310	212		N. PART. 6144	2017	COSTITUZIONE DI DIRITTI REALI A TITOLO ONEROSO - SERVITU' DI ACQUEDOTTO (INVASO DI MONTEDOGLIO)
PG	CITTA' DI CASTELLO	C.T.	310	103-146-174-208-211-232		N. PART. 6145	2017	COSTITUZIONE DI DIRITTI REALI A TITOLO ONEROSO - SERVITU' DI ACQUEDOTTO (INVASO DI MONTEDOGLIO)
PG	CITTA' DI CASTELLO	C.T.	290	127-150		N. PART. 6146	2017	COSTITUZIONE DI DIRITTI REALI A TITOLO ONEROSO - SERVITU' DI ACQUEDOTTO (INVASO DI MONTEDOGLIO)
PG	CITTA' DI CASTELLO	C.T.	290	43-91		N. PART. 6147	2017	COSTITUZIONE DI DIRITTI REALI A TITOLO ONEROSO - SERVITU' DI ACQUEDOTTO (INVASO DI MONTEDOGLIO)
			291	11-17-21-22-36-142				
PG	CITTA' DI CASTELLO	C.T.	189	167		N. PART. 6148	2017	COSTITUZIONE DI DIRITTI REALI A TITOLO ONEROSO - SERVITU' DI ACQUEDOTTO (INVASO DI MONTEDOGLIO)
PG	CITTA' DI CASTELLO	C.T.	290	115-117		N. PART. 6149	2017	COSTITUZIONE DI DIRITTI REALI A TITOLO ONEROSO - SERVITU' DI ACQUEDOTTO (INVASO DI MONTEDOGLIO)
PG	CITTA' DI CASTELLO	C.T.	189	15-24-23		N. PART. 6150	2017	COSTITUZIONE DI DIRITTI REALI A TITOLO ONEROSO - SERVITU' DI ACQUEDOTTO (INVASO DI MONTEDOGLIO)
PG	CITTA' DI CASTELLO	C.T.	217	2		N. PART. 8485	2017	COSTITUZIONE DI DIRITTI REALI A TITOLO ONEROSO - SERVITU' DI ACQUEDOTTO (INVASO DI MONTEDOGLIO)

PG	CITTA' DI CASTELLO	C.T.	310	189		N. PART. 8486	2017	COSTITUZIONE DI DIRITTI REALI A TITOLO ONEROSO - SERVITU' DI ACQUEDOTTO (INVASO DI MONTEDOGLIO)
PG	CITTA' DI CASTELLO	C.T.	309	302-305		N. PART. 8487	2017	COSTITUZIONE DI DIRITTI REALI A TITOLO ONEROSO - SERVITU' DI ACQUEDOTTO (INVASO DI MONTEDOGLIO)
PG	CITTA' DI CASTELLO	C.T.	290	154		N. PART. 8488	2017	COSTITUZIONE DI DIRITTI REALI A TITOLO ONEROSO - SERVITU' DI ACQUEDOTTO (INVASO DI MONTEDOGLIO)
PG	CITTA' DI CASTELLO	C.T.	235	126-140		N. PART. 8489	2017	COSTITUZIONE DI DIRITTI REALI A TITOLO ONEROSO - SERVITU' DI ACQUEDOTTO (INVASO DI MONTEDOGLIO)
			236	157-175				
PG	CITTA' DI CASTELLO	C.T.	290	1007		N. PART. 8490	2017	COSTITUZIONE DI DIRITTI REALI A TITOLO ONEROSO - SERVITU' DI ACQUEDOTTO (INVASO DI MONTEDOGLIO)
PG	CITTA' DI CASTELLO	C.T.	235	163		N. PART. 8491	2017	COSTITUZIONE DI DIRITTI REALI A TITOLO ONEROSO - SERVITU' DI ACQUEDOTTO (INVASO DI MONTEDOGLIO)
			255	579				
PG	CITTA' DI CASTELLO	C.T.	310	599		N. PART. 8492	2017	COSTITUZIONE DI DIRITTI REALI A TITOLO ONEROSO - SERVITU' DI ACQUEDOTTO (INVASO DI MONTEDOGLIO)
PG	CITTA' DI CASTELLO	C.T.	310	255		N. PART. 8493	2017	COSTITUZIONE DI DIRITTI REALI A TITOLO ONEROSO - SERVITU' DI ACQUEDOTTO

								(INVASO DI MONTEDOGLIO)
PG	CITTA' DI CASTELLO	C.T.	317	23		N. PART. 8494	2017	COSTITUZIONE DI DIRITTI REALI A TITOLO ONEROSO - SERVITU' DI ACQUEDOTTO (INVASO DI MONTEDOGLIO)
PG	CITTA' DI CASTELLO	C.T.	306	291-710		N. PART. 8495	2017	COSTITUZIONE DI DIRITTI REALI A TITOLO ONEROSO - SERVITU' DI ACQUEDOTTO (INVASO DI MONTEDOGLIO)
PG	CITTA' DI CASTELLO	C.T.	317	15-566		N. PART. 8496	2017	COSTITUZIONE DI DIRITTI REALI A TITOLO ONEROSO - SERVITU' DI ACQUEDOTTO (INVASO DI MONTEDOGLIO)
PG	CITTA' DI CASTELLO	C.T.	290	1094-1095		N. PART. 8497	2017	COSTITUZIONE DI DIRITTI REALI A TITOLO ONEROSO - SERVITU' DI ACQUEDOTTO (INVASO DI MONTEDOGLIO)
PG	CITTA' DI CASTELLO	C.T.	290	195		N. PART. 8498	2017	COSTITUZIONE DI DIRITTI REALI A TITOLO ONEROSO - SERVITU' DI ACQUEDOTTO (INVASO DI MONTEDOGLIO)
PG	CITTA' DI CASTELLO	C.T.	290	22		N. PART. 8499	2017	COSTITUZIONE DI DIRITTI REALI A TITOLO ONEROSO - SERVITU' DI ACQUEDOTTO (INVASO DI MONTEDOGLIO)
PG	CITTA' DI CASTELLO	C.T.	290	41-162		N. PART. 8500	2017	COSTITUZIONE DI DIRITTI REALI A TITOLO ONEROSO - SERVITU' DI ACQUEDOTTO (INVASO DI MONTEDOGLIO)
PG	CITTA' DI CASTELLO	C.T.	306	639		N. PART. 8501	2017	COSTITUZIONE DI DIRITTI REALI

			317	541-602-610				A TITOLO ONEROSO - SERVITU' DI ACQUEDOTTO (INVASO DI MONTEDOGLIO)
PG	CITTA' DI CASTELLO	C.T.	290	80-87-255-1080		N. PART. 10374	2017	COSTITUZIONE DI DIRITTI REALI A TITOLO ONEROSO - SERVITU' DI ACQUEDOTTO (INVASO DI MONTEDOGLIO)
PG	CITTA' DI CASTELLO	C.T.	290	1081		N. PART. 10375	2017	COSTITUZIONE DI DIRITTI REALI A TITOLO ONEROSO - SERVITU' DI ACQUEDOTTO (INVASO DI MONTEDOGLIO)
PG	CITTA' DI CASTELLO	C.T.	290	188-193-1001-1006		N. PART. 10376	2017	COSTITUZIONE DI DIRITTI REALI A TITOLO ONEROSO - SERVITU' DI ACQUEDOTTO (INVASO DI MONTEDOGLIO)
PG	CITTA' DI CASTELLO	C.T.	317	634		N. PART. 10377	2017	COSTITUZIONE DI DIRITTI REALI A TITOLO ONEROSO - SERVITU' DI ACQUEDOTTO (INVASO DI MONTEDOGLIO)
PG	CITTA' DI CASTELLO	C.F.	317	632	3	N. PART. 10378	2017	COSTITUZIONE DI DIRITTI REALI A TITOLO ONEROSO - SERVITU' DI ACQUEDOTTO (INVASO DI MONTEDOGLIO)
PG	CITTA' DI CASTELLO	C.T.	236	158-277		N. PART. 10379	2017	COSTITUZIONE DI DIRITTI REALI A TITOLO ONEROSO - SERVITU' DI ACQUEDOTTO (INVASO DI MONTEDOGLIO)
PG	CITTA' DI CASTELLO	C.T.	236	227		N. PART. 18411	2019	COSTITUZIONE DI DIRITTI REALI A TITOLO ONEROSO - SERVITU' DI ACQUEDOTTO (INVASO DI MONTEDOGLIO)

PG	CITTA' DI CASTELLO	C.T.	236	162-163-181-262		N. PART. 10380	2017	COSTITUZIONE DI DIRITTI REALI A TITOLO ONEROSO - SERVITU' DI ACQUEDOTTO (INVASO DI MONTEDOGLIO)
			256	22-23-24-25-26-62-65-115-131-165				
PG	CITTA' DI CASTELLO	C.T.	236	118-303		N. PART. 10381	2017	COSTITUZIONE DI DIRITTI REALI A TITOLO ONEROSO - SERVITU' DI ACQUEDOTTO (INVASO DI MONTEDOGLIO)
			258	158				
PG	CITTA' DI CASTELLO	C.T.	258	116		N. PART. 10382	2017	COSTITUZIONE DI DIRITTI REALI A TITOLO ONEROSO - SERVITU' DI ACQUEDOTTO (INVASO DI MONTEDOGLIO)
			290	176-177				
PG	CITTA' DI CASTELLO	C.T.	258	110-299-366		N. PART. 10383	2017	COSTITUZIONE DI DIRITTI REALI A TITOLO ONEROSO - SERVITU' DI ACQUEDOTTO (INVASO DI MONTEDOGLIO)
PG	CITTA' DI CASTELLO	C.T.	309	280		N. PART. 10384	2017	COSTITUZIONE DI DIRITTI REALI A TITOLO ONEROSO - SERVITU' DI ACQUEDOTTO (INVASO DI MONTEDOGLIO)
PG	CITTA' DI CASTELLO	C.T.	259	99-101		N. PART. 10385	2017	COSTITUZIONE DI DIRITTI REALI A TITOLO ONEROSO - SERVITU' DI ACQUEDOTTO (INVASO DI MONTEDOGLIO)
PG	CITTA' DI CASTELLO	C.T.	82	680-682		N. PART. 10992	2005	COSTITUZIONE DI DIRITTI REALI A TITOLO ONEROSO - SERVITU' DI ACQUEDOTTO (INVASO DI MONTEDOGLIO)
			83	657				

PG	CITTA' DI CASTELLO	C.T.	258	123		N. PART. 10386	2017	COSTITUZIONE DI DIRITTI REALI A TITOLO ONEROSO - SERVITU' DI ACQUEDOTTO (INVASO DI MONTEDOGLIO)
PG	CITTA' DI CASTELLO	C.T.	65	102-104-110-546		N. PART. 25231	2006	COSTITUZIONE DI DIRITTI REALI A TITOLO ONEROSO - SERVITU' DI POSA IN OPERA (INVASO DI MONTEDOGLIO)
PG	CITTA' DI CASTELLO	C.T.	257	61-89-94-96-97-98-99-100-116-118-120-152-532-533-541-542-543		N. PART. 12619	2017	COSTITUZIONE DI DIRITTI REALI A TITOLO ONEROSO - SERVITU' DI ACQUEDOTTO (INVASO DI MONTEDOGLIO)
			290	57-61-68-175				
PG	CITTA' DI CASTELLO	C.T.	306	637-645		N. PART. 12620	2017	COSTITUZIONE DI DIRITTI REALI A TITOLO ONEROSO - SERVITU' DI ACQUEDOTTO (INVASO DI MONTEDOGLIO)
PG	CITTA' DI CASTELLO	C.T.	308	1075		N. PART. 12621	2017	COSTITUZIONE DI DIRITTI REALI A TITOLO ONEROSO - SERVITU' DI ACQUEDOTTO (INVASO DI MONTEDOGLIO)
PG	CITTA' DI CASTELLO	C.T.	308	263-1077-1079		N. PART. 12622	2017	COSTITUZIONE DI DIRITTI REALI A TITOLO ONEROSO - SERVITU' DI ACQUEDOTTO (INVASO DI MONTEDOGLIO)
PG	CITTA' DI CASTELLO	C.T.	308	192-195-264-1093		N. PART. 12623	2017	COSTITUZIONE DI DIRITTI REALI A TITOLO ONEROSO - SERVITU' DI ACQUEDOTTO (INVASO DI MONTEDOGLIO)
PG	CITTA' DI CASTELLO	C.T.	317	564		N. PART. 12624	2017	COSTITUZIONE DI DIRITTI REALI A TITOLO ONEROSO - SERVITU' DI ACQUEDOTTO

								(INVASO DI MONTEDOGLIO)
PG	CITTA' DI CASTELLO	C.T.	259	89-103-153		N. PART. 12625	2017	COSTITUZIONE DI DIRITTI REALI A TITOLO ONEROSO - SERVITU' DI ACQUEDOTTO (INVASO DI MONTEDOGLIO)
			290	33				
PG	CITTA' DI CASTELLO	C.T.	236	168-170		N. PART. 12626	2017	COSTITUZIONE DI DIRITTI REALI A TITOLO ONEROSO - SERVITU' DI ACQUEDOTTO (INVASO DI MONTEDOGLIO)
			258	122-125				
PG	CITTA' DI CASTELLO	C.T.	306	653		N. PART. 12627	2017	COSTITUZIONE DI DIRITTI REALI A TITOLO ONEROSO - SERVITU' DI ACQUEDOTTO (INVASO DI MONTEDOGLIO)
PG	CITTA' DI CASTELLO	C.T.	306	303-658		N. PART. 12628	2017	COSTITUZIONE DI DIRITTI REALI A TITOLO ONEROSO - SERVITU' DI ACQUEDOTTO (INVASO DI MONTEDOGLIO)
PG	CITTA' DI CASTELLO	C.T.	317	161		N. PART. 12629	2017	COSTITUZIONE DI DIRITTI REALI A TITOLO ONEROSO - SERVITU' DI ACQUEDOTTO (INVASO DI MONTEDOGLIO)
PG	CITTA' DI CASTELLO	C.T.	290	92-96-172		N. PART. 12630	2017	COSTITUZIONE DI DIRITTI REALI A TITOLO ONEROSO - SERVITU' DI ACQUEDOTTO (INVASO DI MONTEDOGLIO)
PG	CITTA' DI CASTELLO	C.T.	290	98-168		N. PART. 12631	2017	COSTITUZIONE DI DIRITTI REALI A TITOLO ONEROSO - SERVITU' DI ACQUEDOTTO (INVASO DI MONTEDOGLIO)

PG	CITTA' DI CASTELLO	C.T.	317	560		N. PART. 15173	2017	COSTITUZIONE DI DIRITTI REALI A TITOLO ONEROSO - SERVITU' DI ACQUEDOTTO (INVASO DI MONTEDOGLIO)
PG	CITTA' DI CASTELLO	C.T.	308	1091		N. PART. 15174	2017	COSTITUZIONE DI DIRITTI REALI A TITOLO ONEROSO - SERVITU' DI ACQUEDOTTO (INVASO DI MONTEDOGLIO)
PG	CITTA' DI CASTELLO	C.T.	308	1071		N. PART. 18412	2019	COSTITUZIONE DI DIRITTI REALI A TITOLO ONEROSO - SERVITU' DI ACQUEDOTTO (INVASO DI MONTEDOGLIO)
PG	CITTA' DI CASTELLO	C.T.	146	1228		N. PART. 10613	2019	COSTITUZIONE DI DIRITTI REALI A TITOLO ONEROSO - SERVITU' DI ACQUEDOTTO (INVASO DI MONTEDOGLIO)
			253	201-573				
PG	CITTA' DI CASTELLO	C.T.	331	936-949-944-933-995-945		N. PART. 10614	2019	COSTITUZIONE DI DIRITTI REALI A TITOLO ONEROSO - SERVITU' DI ACQUEDOTTO (INVASO DI MONTEDOGLIO)
PG	CITTA' DI CASTELLO	C.T.	259	97		N. PART. 10615	2019	COSTITUZIONE DI DIRITTI REALI A TITOLO ONEROSO - SERVITU' DI ACQUEDOTTO (INVASO DI MONTEDOGLIO)
PG	CITTA' DI CASTELLO	C.T.	69	932-928-280		N. PART. 10616	2019	COSTITUZIONE DI DIRITTI REALI A TITOLO ONEROSO - SERVITU' DI ACQUEDOTTO (INVASO DI MONTEDOGLIO)
PG	CITTA' DI CASTELLO	C.T.	331	415		N. PART. 10617	2019	COSTITUZIONE DI DIRITTI REALI A TITOLO ONEROSO - SERVITU' DI

								ACQUEDOTTO (INVASO DI MONTEDOGLIO)
PG	CITTA' DI CASTELLO	C.T.	291	33		N. PART. 10618	2019	COSTITUZIONE DI DIRITTI REALI A TITOLO ONEROSO - SERVITU' DI ACQUEDOTTO (INVASO DI MONTEDOGLIO)
PG	CITTA' DI CASTELLO	C.T.	174	774-775-212-133-141-139-140-213-751-752		N. PART. 10619	2019	COSTITUZIONE DI DIRITTI REALI A TITOLO ONEROSO - SERVITU' DI ACQUEDOTTO (INVASO DI MONTEDOGLIO)
PG	CITTA' DI CASTELLO	C.T.	308	1058		N. PART. 15175	2017	COSTITUZIONE DI DIRITTI REALI A TITOLO ONEROSO - SERVITU' DI ACQUEDOTTO (INVASO DI MONTEDOGLIO)
PG	CITTA' DI CASTELLO	C.T.	308	1099		N. PART. 15176	2017	COSTITUZIONE DI DIRITTI REALI A TITOLO ONEROSO - SERVITU' DI ACQUEDOTTO (INVASO DI MONTEDOGLIO)
PG	CITTA' DI CASTELLO	C.T.	308	172		N. PART. 15177	2017	COSTITUZIONE DI DIRITTI REALI A TITOLO ONEROSO - SERVITU' DI ACQUEDOTTO (INVASO DI MONTEDOGLIO)
PG	CITTA' DI CASTELLO	C.T.	309	568-635-636-637		N. PART. 15178	2017	COSTITUZIONE DI DIRITTI REALI A TITOLO ONEROSO - SERVITU' DI ACQUEDOTTO (INVASO DI MONTEDOGLIO)
PG	CITTA' DI CASTELLO	C.T.	258	143		N. PART. 15179	2017	COSTITUZIONE DI DIRITTI REALI A TITOLO ONEROSO - SERVITU' DI ACQUEDOTTO (INVASO DI MONTEDOGLIO)
		C.F.	258	142	7			

PG	CITTA' DI CASTELLO	C.T.	317	24		N. PART. 15180	2017	COSTITUZIONE DI DIRITTI REALI A TITOLO ONEROSO - SERVITU' DI ACQUEDOTTO (INVASO DI MONTEDOGLIO)
PG	CITTA' DI CASTELLO	C.T.	279	173		N. PART. 15181	2017	COSTITUZIONE DI DIRITTI REALI A TITOLO ONEROSO - SERVITU' DI ACQUEDOTTO (INVASO DI MONTEDOGLIO)
PG	CITTA' DI CASTELLO	C.T.	277	244		N. PART. 15182	2017	COSTITUZIONE DI DIRITTI REALI A TITOLO ONEROSO - SERVITU' DI ACQUEDOTTO (INVASO DI MONTEDOGLIO)
PG	CITTA' DI CASTELLO	C.T.	317	582		N. PART. 15183	2017	COSTITUZIONE DI DIRITTI REALI A TITOLO ONEROSO - SERVITU' DI ACQUEDOTTO (INVASO DI MONTEDOGLIO)
PG	CITTA' DI CASTELLO	C.T.	308	1097		N. PART. 15184	2017	COSTITUZIONE DI DIRITTI REALI A TITOLO ONEROSO - SERVITU' DI ACQUEDOTTO (INVASO DI MONTEDOGLIO)
PG	CITTA' DI CASTELLO	C.T.	255	141		N. PART. 15185	2017	COSTITUZIONE DI DIRITTI REALI A TITOLO ONEROSO - SERVITU' DI ACQUEDOTTO (INVASO DI MONTEDOGLIO)
PG	CITTA' DI CASTELLO	C.T.	255	136-587		N. PART. 15186	2017	COSTITUZIONE DI DIRITTI REALI A TITOLO ONEROSO - SERVITU' DI ACQUEDOTTO (INVASO DI MONTEDOGLIO)
			290	111				
PG	CITTA' DI CASTELLO	C.T.	308	153		N. PART. 15187	2017	COSTITUZIONE DI DIRITTI REALI A TITOLO ONEROSO - SERVITU' DI ACQUEDOTTO (INVASO DI MONTEDOGLIO)

PG	CITTA' DI CASTELLO	C.T.	258	117		N. PART. 15188	2017	COSTITUZIONE DI DIRITTI REALI A TITOLO ONEROSO - SERVITU' DI ACQUEDOTTO (INVASO DI MONTEDOGLIO)
PG	CITTA' DI CASTELLO	C.T.	259	124		N. PART. 15189	2017	COSTITUZIONE DI DIRITTI REALI A TITOLO ONEROSO - SERVITU' DI ACQUEDOTTO (INVASO DI MONTEDOGLIO)
PG	CITTA' DI CASTELLO	C.T.	290	21		N. PART. 15190	2017	COSTITUZIONE DI DIRITTI REALI A TITOLO ONEROSO - SERVITU' DI ACQUEDOTTO (INVASO DI MONTEDOGLIO)
PG	CITTA' DI CASTELLO	C.T.	290	4-5-6-9-220-1062		N. PART. 15191	2017	COSTITUZIONE DI DIRITTI REALI A TITOLO ONEROSO - SERVITU' DI ACQUEDOTTO (INVASO DI MONTEDOGLIO)
PG	CITTA' DI CASTELLO	C.T.	290	1089		N. PART. 15192	2017	COSTITUZIONE DI DIRITTI REALI A TITOLO ONEROSO - SERVITU' DI ACQUEDOTTO (INVASO DI MONTEDOGLIO)
PG	CITTA' DI CASTELLO	C.T.	254	161-162-163		N. PART. 15990	2017	COSTITUZIONE DI DIRITTI REALI A TITOLO ONEROSO - SERVITU' DI ACQUEDOTTO (INVASO DI MONTEDOGLIO)
PG	CITTA' DI CASTELLO	C.T.	235	148		N. PART. 15991	2017	COSTITUZIONE DI DIRITTI REALI A TITOLO ONEROSO - SERVITU' DI ACQUEDOTTO (INVASO DI MONTEDOGLIO)
PG	CITTA' DI CASTELLO	C.T.	253	194		N. PART. 15992	2017	COSTITUZIONE DI DIRITTI REALI A TITOLO ONEROSO - SERVITU' DI ACQUEDOTTO (INVASO DI MONTEDOGLIO)
			254	155				
			283	44-58-504-565				

PG	CITTA' DI CASTELLO	C.T.	235	138-146		N. PART. 15993	2017	COSTITUZIONE DI DIRITTI REALI A TITOLO ONEROSO - SERVITU' DI ACQUEDOTTO (INVASO DI MONTEDOGLIO)
PG	CITTA' DI CASTELLO	C.T.	255	583-585		N. PART. 15994	2017	COSTITUZIONE DI DIRITTI REALI A TITOLO ONEROSO - SERVITU' DI ACQUEDOTTO (INVASO DI MONTEDOGLIO)
PG	CITTA' DI CASTELLO	C.T.	290	20-89		N. PART. 15995	2017	COSTITUZIONE DI DIRITTI REALI A TITOLO ONEROSO - SERVITU' DI ACQUEDOTTO (INVASO DI MONTEDOGLIO)
PG	CITTA' DI CASTELLO	C.T.	255	126-140-163-164-197-605		N. PART. 15996	2017	COSTITUZIONE DI DIRITTI REALI A TITOLO ONEROSO - SERVITU' DI ACQUEDOTTO (INVASO DI MONTEDOGLIO)
PG	CITTA' DI CASTELLO	C.T.	283	24-160		N. PART. 15997	2017	COSTITUZIONE DI DIRITTI REALI A TITOLO ONEROSO - SERVITU' DI ACQUEDOTTO (INVASO DI MONTEDOGLIO)
PG	CITTA' DI CASTELLO	C.T.	282	503-505		N. PART. 15998	2017	COSTITUZIONE DI DIRITTI REALI A TITOLO ONEROSO - SERVITU' DI ACQUEDOTTO (INVASO DI MONTEDOGLIO)
PG	CITTA' DI CASTELLO	C.T.	282	504-506		N. PART. 15999	2017	COSTITUZIONE DI DIRITTI REALI A TITOLO ONEROSO - SERVITU' DI ACQUEDOTTO (INVASO DI MONTEDOGLIO)
PG	CITTA' DI CASTELLO	C.T.	282	563-610		N. PART. 16000	2017	COSTITUZIONE DI DIRITTI REALI A TITOLO ONEROSO - SERVITU' DI ACQUEDOTTO (INVASO DI MONTEDOGLIO)

PG	CITTA' DI CASTELLO	C.T.	282	534		N. PART. 16001	2017	COSTITUZIONE DI DIRITTI REALI A TITOLO ONEROSO - SERVITU' DI ACQUEDOTTO (INVASO DI MONTEDOGLIO)
PG	CITTA' DI CASTELLO	C.T.	282	536		N. PART. 16002	2017	COSTITUZIONE DI DIRITTI REALI A TITOLO ONEROSO - SERVITU' DI ACQUEDOTTO (INVASO DI MONTEDOGLIO)
PG	CITTA' DI CASTELLO	C.T.	282	51-512		N. PART. 16003	2017	COSTITUZIONE DI DIRITTI REALI A TITOLO ONEROSO - SERVITU' DI ACQUEDOTTO (INVASO DI MONTEDOGLIO)
PG	CITTA' DI CASTELLO	C.T.	279	192-321		N. PART. 16004	2017	COSTITUZIONE DI DIRITTI REALI A TITOLO ONEROSO - SERVITU' DI ACQUEDOTTO (INVASO DI MONTEDOGLIO)
PG	CITTA' DI CASTELLO	C.T.	282	52-170		N. PART. 16005	2017	COSTITUZIONE DI DIRITTI REALI A TITOLO ONEROSO - SERVITU' DI ACQUEDOTTO (INVASO DI MONTEDOGLIO)
PG	CITTA' DI CASTELLO	C.T.	238	82-169		N. PART. 16006	2017	COSTITUZIONE DI DIRITTI REALI A TITOLO ONEROSO - SERVITU' DI ACQUEDOTTO (INVASO DI MONTEDOGLIO)
PG	CITTA' DI CASTELLO	C.T.	282	21		N. PART. 16007	2017	COSTITUZIONE DI DIRITTI REALI A TITOLO ONEROSO - SERVITU' DI ACQUEDOTTO (INVASO DI MONTEDOGLIO)
PG	CITTA' DI CASTELLO	C.T.	282	13		N. PART. 18502	2017	COSTITUZIONE DI DIRITTI REALI A TITOLO ONEROSO - SERVITU' DI ACQUEDOTTO (INVASO DI MONTEDOGLIO)
			283	25-26-27-30				

PG	CITTA' DI CASTELLO	C.T.	282	1		N. PART. 18503	2017	COSTITUZIONE DI DIRITTI REALI A TITOLO ONEROSO - SERVITU' DI ACQUEDOTTO (INVASO DI MONTEDOGLIO)
PG	CITTA' DI CASTELLO	C.T.	282	205		N. PART. 18504	2017	COSTITUZIONE DI DIRITTI REALI A TITOLO ONEROSO - SERVITU' DI ACQUEDOTTO (INVASO DI MONTEDOGLIO)
PG	CITTA' DI CASTELLO	C.T.	282	9-532		N. PART. 18505	2017	COSTITUZIONE DI DIRITTI REALI A TITOLO ONEROSO - SERVITU' DI ACQUEDOTTO (INVASO DI MONTEDOGLIO)
PG	CITTA' DI CASTELLO	C.T.	283	32-45		N. PART. 18506	2017	COSTITUZIONE DI DIRITTI REALI A TITOLO ONEROSO - SERVITU' DI ACQUEDOTTO (INVASO DI MONTEDOGLIO)
PG	CITTA' DI CASTELLO	C.T.	282	172		N. PART. 18507	2017	COSTITUZIONE DI DIRITTI REALI A TITOLO ONEROSO - SERVITU' DI ACQUEDOTTO (INVASO DI MONTEDOGLIO)
PG	CITTA' DI CASTELLO	C.T.	283	67-581		N. PART. 18508	2017	COSTITUZIONE DI DIRITTI REALI A TITOLO ONEROSO - SERVITU' DI ACQUEDOTTO (INVASO DI MONTEDOGLIO)
PG	CITTA' DI CASTELLO	C.T.	283	34-41		N. PART. 18509	2017	COSTITUZIONE DI DIRITTI REALI A TITOLO ONEROSO - SERVITU' DI ACQUEDOTTO (INVASO DI MONTEDOGLIO)
PG	CITTA' DI CASTELLO	C.T.	258	137-246		N. PART. 18510	2017	COSTITUZIONE DI DIRITTI REALI A TITOLO ONEROSO - SERVITU' DI ACQUEDOTTO (INVASO DI MONTEDOGLIO)
			259	66-88-90				

PG	CITTA' DI CASTELLO	C.T.	258	133		N. PART. 18511	2017	COSTITUZIONE DI DIRITTI REALI A TITOLO ONEROSO - SERVITU' DI ACQUEDOTTO (INVASO DI MONTEDOGLIO)
PG	CITTA' DI CASTELLO	C.T.	255	115		N. PART. 18512	2017	COSTITUZIONE DI DIRITTI REALI A TITOLO ONEROSO - SERVITU' DI ACQUEDOTTO (INVASO DI MONTEDOGLIO)
			285	581				
PG	CITTA' DI CASTELLO	C.T.	254	255-656		N. PART. 18513	2017	COSTITUZIONE DI DIRITTI REALI A TITOLO ONEROSO - SERVITU' DI ACQUEDOTTO (INVASO DI MONTEDOGLIO)
PG	CITTA' DI CASTELLO	C.T.	282	530		N. PART. 18514	2017	COSTITUZIONE DI DIRITTI REALI A TITOLO ONEROSO - SERVITU' DI ACQUEDOTTO (INVASO DI MONTEDOGLIO)
PG	CITTA' DI CASTELLO	C.T.	282	183		N. PART. 18515	2017	COSTITUZIONE DI DIRITTI REALI A TITOLO ONEROSO - SERVITU' DI ACQUEDOTTO (INVASO DI MONTEDOGLIO)
PG	CITTA' DI CASTELLO	C.T.	254	178-190-206-683		N. PART. 18516	2017	COSTITUZIONE DI DIRITTI REALI A TITOLO ONEROSO - SERVITU' DI ACQUEDOTTO (INVASO DI MONTEDOGLIO)
			255	159-565				
PG	CITTA' DI CASTELLO	C.T.	236	166		N. PART. 19284	2017	COSTITUZIONE DI DIRITTI REALI A TITOLO ONEROSO - SERVITU' DI ACQUEDOTTO (INVASO DI MONTEDOGLIO)
PG	CITTA' DI CASTELLO	C.T.	255	591		N. PART. 19285	2017	COSTITUZIONE DI DIRITTI REALI A TITOLO ONEROSO - SERVITU' DI ACQUEDOTTO (INVASO DI MONTEDOGLIO)

PG	CITTA' DI CASTELLO	C.T.	283	579		N. PART. 19286	2017	COSTITUZIONE DI DIRITTI REALI A TITOLO ONEROSO - SERVITU' DI ACQUEDOTTO (INVASO DI MONTEDOGLIO)
PG	CITTA' DI CASTELLO	C.T.	282	8-19-182		N. PART. 19287	2017	COSTITUZIONE DI DIRITTI REALI A TITOLO ONEROSO - SERVITU' DI ACQUEDOTTO (INVASO DI MONTEDOGLIO)
			283	42				
PG	CITTA' DI CASTELLO	C.T.	283	503-561-563		N. PART. 19288	2017	COSTITUZIONE DI DIRITTI REALI A TITOLO ONEROSO - SERVITU' DI ACQUEDOTTO (INVASO DI MONTEDOGLIO)
			285	33				
			286	10-11-12				
PG	CITTA' DI CASTELLO	C.T.	283	79-118-543		N. PART. 19289	2017	COSTITUZIONE DI DIRITTI REALI A TITOLO ONEROSO - SERVITU' DI ACQUEDOTTO (INVASO DI MONTEDOGLIO)
PG	CITTA' DI CASTELLO	C.T.	283	143		N. PART. 19290	2017	COSTITUZIONE DI DIRITTI REALI A TITOLO ONEROSO - SERVITU' DI ACQUEDOTTO (INVASO DI MONTEDOGLIO)
PG	CITTA' DI CASTELLO	C.T.	282	585		N. PART. 19291	2017	COSTITUZIONE DI DIRITTI REALI A TITOLO ONEROSO - SERVITU' DI ACQUEDOTTO (INVASO DI MONTEDOGLIO)
			283	60-73-89-134-172-197-199-545				
PG	CITTA' DI CASTELLO	C.T.	255	176		N. PART. 19292	2017	COSTITUZIONE DI DIRITTI REALI A TITOLO ONEROSO - SERVITU' DI ACQUEDOTTO (INVASO DI MONTEDOGLIO)
			285	578				
PG	CITTA' DI CASTELLO	C.T.	254	172		N. PART. 19293	2017	COSTITUZIONE DI DIRITTI REALI A TITOLO ONEROSO - SERVITU' DI ACQUEDOTTO (INVASO DI MONTEDOGLIO)
			285	5				

PG	CITTA' DI CASTELLO	C.T.	283	135		N. PART. 19294	2017	COSTITUZIONE DI DIRITTI REALI A TITOLO ONEROSO - SERVITU' DI ACQUEDOTTO (INVASO DI MONTEDOGLIO)
PG	CITTA' DI CASTELLO	C.T.	283	16-31-46-57		N. PART. 21124	2017	COSTITUZIONE DI DIRITTI REALI A TITOLO ONEROSO - SERVITU' DI ACQUEDOTTO (INVASO DI MONTEDOGLIO)
PG	CITTA' DI CASTELLO	C.T.	283	120		N. PART. 21125	2017	COSTITUZIONE DI DIRITTI REALI A TITOLO ONEROSO - SERVITU' DI ACQUEDOTTO (INVASO DI MONTEDOGLIO)
PG	CITTA' DI CASTELLO	C.T.	283	158-161		N. PART. 21126	2017	COSTITUZIONE DI DIRITTI REALI A TITOLO ONEROSO - SERVITU' DI ACQUEDOTTO (INVASO DI MONTEDOGLIO)
PG	CITTA' DI CASTELLO	C.T.	282	502		N. PART. 21127	2017	COSTITUZIONE DI DIRITTI REALI A TITOLO ONEROSO - SERVITU' DI ACQUEDOTTO (INVASO DI MONTEDOGLIO)
PG	CITTA' DI CASTELLO	C.T.	279	520-524		N. PART. 21128	2017	COSTITUZIONE DI DIRITTI REALI A TITOLO ONEROSO - SERVITU' DI ACQUEDOTTO (INVASO DI MONTEDOGLIO)
PG	CITTA' DI CASTELLO	C.T.	292	156		N. PART. 8682	2014	COSTITUZIONE DI DIRITTI REALI A TITOLO ONEROSO - SERVITU' DI POSA IN OPERA (INVASO DI MONTEDOGLIO)
PG	CITTA' DI CASTELLO	C.T.	311	39-120		N. PART. 8691	2014	COSTITUZIONE DI DIRITTI REALI A TITOLO ONEROSO - SERVITU' DI POSA IN OPERA (INVASO DI MONTEDOGLIO)

PG	CITTA' DI CASTELLO	C.T.	292	161-880		N. PART. 8692	2014	COSTITUZIONE DI DIRITTI REALI A TITOLO ONEROSO - SERVITU' DI POSA IN OPERA (INVASO DI MONTEDOGLIO)
PG	CITTA' DI CASTELLO	C.T.	279	221		N. PART. 21129	2017	COSTITUZIONE DI DIRITTI REALI A TITOLO ONEROSO - SERVITU' DI ACQUEDOTTO (INVASO DI MONTEDOGLIO)
PG	CITTA' DI CASTELLO	C.T.	279	207-260		N. PART. 21130	2017	COSTITUZIONE DI DIRITTI REALI A TITOLO ONEROSO - SERVITU' DI ACQUEDOTTO (INVASO DI MONTEDOGLIO)
PG	CITTA' DI CASTELLO	C.T.	279	523-704		N. PART. 21131	2017	COSTITUZIONE DI DIRITTI REALI A TITOLO ONEROSO - SERVITU' DI ACQUEDOTTO (INVASO DI MONTEDOGLIO)
PG	CITTA' DI CASTELLO	C.T.	279	519-706		N. PART. 21132	2017	COSTITUZIONE DI DIRITTI REALI A TITOLO ONEROSO - SERVITU' DI ACQUEDOTTO (INVASO DI MONTEDOGLIO)
PG	CITTA' DI CASTELLO	C.T.	279	235		N. PART. 21133	2017	COSTITUZIONE DI DIRITTI REALI A TITOLO ONEROSO - SERVITU' DI ACQUEDOTTO (INVASO DI MONTEDOGLIO)
PG	CITTA' DI CASTELLO	C.T.	280	143-144		N. PART. 21134	2017	COSTITUZIONE DI DIRITTI REALI A TITOLO ONEROSO - SERVITU' DI ACQUEDOTTO (INVASO DI MONTEDOGLIO)
PG	CITTA' DI CASTELLO	C.T.	280	145		N. PART. 21135	2017	COSTITUZIONE DI DIRITTI REALI A TITOLO ONEROSO - SERVITU' DI ACQUEDOTTO (INVASO DI MONTEDOGLIO)

PG	CITTA' DI CASTELLO	C.T.	255	114		N. PART. 21136	2017	COSTITUZIONE DI DIRITTI REALI A TITOLO ONEROSO - SERVITU' DI ACQUEDOTTO (INVASO DI MONTEDOGLIO)
PG	CITTA' DI CASTELLO	C.T.	255	112-113		N. PART. 21137	2017	COSTITUZIONE DI DIRITTI REALI A TITOLO ONEROSO - SERVITU' DI ACQUEDOTTO (INVASO DI MONTEDOGLIO)
PG	CITTA' DI CASTELLO	C.T.	279	220-696		N. PART. 21138	2017	COSTITUZIONE DI DIRITTI REALI A TITOLO ONEROSO - SERVITU' DI ACQUEDOTTO (INVASO DI MONTEDOGLIO)
PG	CITTA' DI CASTELLO	C.T.	283	166		N. PART. 21139	2017	COSTITUZIONE DI DIRITTI REALI A TITOLO ONEROSO - SERVITU' DI ACQUEDOTTO (INVASO DI MONTEDOGLIO)
PG	CITTA' DI CASTELLO	C.T.	290	109		N. PART. 21140	2017	COSTITUZIONE DI DIRITTI REALI A TITOLO ONEROSO - SERVITU' DI ACQUEDOTTO (INVASO DI MONTEDOGLIO)
PG	CITTA' DI CASTELLO	C.T.	254	189-215		N. PART. 21141	2017	COSTITUZIONE DI DIRITTI REALI A TITOLO ONEROSO - SERVITU' DI ACQUEDOTTO (INVASO DI MONTEDOGLIO)
			283	59-87-144				
PG	CITTA' DI CASTELLO	C.T.	282	11		N. PART. 21142	2017	COSTITUZIONE DI DIRITTI REALI A TITOLO ONEROSO - SERVITU' DI ACQUEDOTTO (INVASO DI MONTEDOGLIO)
PG	CITTA' DI CASTELLO	C.T.	282	122-550-581-583-589-591-593		N. PART. 21143	2017	COSTITUZIONE DI DIRITTI REALI A TITOLO ONEROSO - SERVITU' DI ACQUEDOTTO (INVASO DI MONTEDOGLIO)

PG	CITTA' DI CASTELLO	C.T.	235	133-134		N. PART. 98	2018	COSTITUZIONE DI DIRITTI REALI A TITOLO ONEROSO - SERVITU' DI ACQUEDOTTO (INVASO DI MONTEDOGLIO)
PG	CITTA' DI CASTELLO	C.T.	235	129-137		N. PART. 99	2018	COSTITUZIONE DI DIRITTI REALI A TITOLO ONEROSO - SERVITU' DI ACQUEDOTTO (INVASO DI MONTEDOGLIO)
			256	512-517				
PG	CITTA' DI CASTELLO	C.T.	282	526		N. PART. 100	2018	COSTITUZIONE DI DIRITTI REALI A TITOLO ONEROSO - SERVITU' DI ACQUEDOTTO (INVASO DI MONTEDOGLIO)
PG	CITTA' DI CASTELLO	C.T.	236	160-185-186-188-189-205-222-223		N. PART. 101	2018	COSTITUZIONE DI DIRITTI REALI A TITOLO ONEROSO - SERVITU' DI ACQUEDOTTO (INVASO DI MONTEDOGLIO)
			255	581-589				
PG	CITTA' DI CASTELLO	C.T.	283	139-140-141		N. PART. 102	2018	COSTITUZIONE DI DIRITTI REALI A TITOLO ONEROSO - SERVITU' DI ACQUEDOTTO (INVASO DI MONTEDOGLIO)
			284	22-28-29				
PG	CITTA' DI CASTELLO	C.T.	283	84		N. PART. 103	2018	COSTITUZIONE DI DIRITTI REALI A TITOLO ONEROSO - SERVITU' DI ACQUEDOTTO (INVASO DI MONTEDOGLIO)
PG	CITTA' DI CASTELLO	C.T.	283	153-582		N. PART. 104	2018	COSTITUZIONE DI DIRITTI REALI A TITOLO ONEROSO - SERVITU' DI ACQUEDOTTO (INVASO DI MONTEDOGLIO)
PG	CITTA' DI CASTELLO	C.T.	283	17		N. PART. 105	2018	COSTITUZIONE DI DIRITTI REALI A TITOLO ONEROSO - SERVITU' DI ACQUEDOTTO (INVASO DI MONTEDOGLIO)

PG	CITTA' DI CASTELLO	C.T.	277	234		N. PART. 106	2018	COSTITUZIONE DI DIRITTI REALI A TITOLO ONEROSO - SERVITU' DI ACQUEDOTTO (INVASO DI MONTEDOGLIO)
PG	CITTA' DI CASTELLO	C.T.	282	60-61-171-199		N. PART. 107	2018	COSTITUZIONE DI DIRITTI REALI A TITOLO ONEROSO - SERVITU' DI ACQUEDOTTO (INVASO DI MONTEDOGLIO)
PG	CITTA' DI CASTELLO	C.T.	282	601		N. PART. 108	2018	COSTITUZIONE DI DIRITTI REALI A TITOLO ONEROSO - SERVITU' DI ACQUEDOTTO (INVASO DI MONTEDOGLIO)
PG	CITTA' DI CASTELLO	C.T.	253	192		N. PART. 109	2018	COSTITUZIONE DI DIRITTI REALI A TITOLO ONEROSO - SERVITU' DI ACQUEDOTTO (INVASO DI MONTEDOGLIO)
PG	CITTA' DI CASTELLO	C.T.	279	936-938		N. PART. 110	2018	COSTITUZIONE DI DIRITTI REALI A TITOLO ONEROSO - SERVITU' DI ACQUEDOTTO (INVASO DI MONTEDOGLIO)
PG	CITTA' DI CASTELLO	C.T.	282	18-193		N. PART. 111	2018	COSTITUZIONE DI DIRITTI REALI A TITOLO ONEROSO - SERVITU' DI ACQUEDOTTO (INVASO DI MONTEDOGLIO)
PG	CITTA' DI CASTELLO	C.T.	282	514		N. PART. 112	2018	COSTITUZIONE DI DIRITTI REALI A TITOLO ONEROSO - SERVITU' DI ACQUEDOTTO (INVASO DI MONTEDOGLIO)
PG	CITTA' DI CASTELLO	C.T.	282	47-50		N. PART. 113	2018	COSTITUZIONE DI DIRITTI REALI A TITOLO ONEROSO - SERVITU' DI ACQUEDOTTO (INVASO DI MONTEDOGLIO)

PG	CITTA' DI CASTELLO	C.T.	280	142		N. PART. 1169	2018	COSTITUZIONE DI DIRITTI REALI A TITOLO ONEROSO - SERVITU' DI ACQUEDOTTO (INVASO DI MONTEDOGLIO)
PG	CITTA' DI CASTELLO	C.T.	290	12-32		N. PART. 1170	2018	COSTITUZIONE DI DIRITTI REALI A TITOLO ONEROSO - SERVITU' DI ACQUEDOTTO (INVASO DI MONTEDOGLIO)
PG	CITTA' DI CASTELLO	C.T.	254	181-686		N. PART. 1171	2018	COSTITUZIONE DI DIRITTI REALI A TITOLO ONEROSO - SERVITU' DI ACQUEDOTTO (INVASO DI MONTEDOGLIO)
PG	CITTA' DI CASTELLO	C.T.	282	501		N. PART. 1172	2018	COSTITUZIONE DI DIRITTI REALI A TITOLO ONEROSO - SERVITU' DI ACQUEDOTTO (INVASO DI MONTEDOGLIO)
PG	CITTA' DI CASTELLO	C.T.	283	547-55		N. PART. 1173	2018	COSTITUZIONE DI DIRITTI REALI A TITOLO ONEROSO - SERVITU' DI ACQUEDOTTO (INVASO DI MONTEDOGLIO)
PG	CITTA' DI CASTELLO	C.T.	283	68		N. PART. 1174	2018	COSTITUZIONE DI DIRITTI REALI A TITOLO ONEROSO - SERVITU' DI ACQUEDOTTO (INVASO DI MONTEDOGLIO)
PG	CITTA' DI CASTELLO	C.T.	283	91		N. PART. 1175	2018	COSTITUZIONE DI DIRITTI REALI A TITOLO ONEROSO - SERVITU' DI ACQUEDOTTO (INVASO DI MONTEDOGLIO)
PG	CITTA' DI CASTELLO	C.T.	283	66-69		N. PART. 1176	2018	COSTITUZIONE DI DIRITTI REALI A TITOLO ONEROSO - SERVITU' DI ACQUEDOTTO (INVASO DI MONTEDOGLIO)

PG	CITTA' DI CASTELLO	C.T.	283	29		N. PART. 1177	2018	COSTITUZIONE DI DIRITTI REALI A TITOLO ONEROSO - SERVITU' DI ACQUEDOTTO (INVASO DI MONTEDOGLIO)
PG	CITTA' DI CASTELLO	C.T.	236	209-275-207		N. PART. 1178	2018	COSTITUZIONE DI DIRITTI REALI A TITOLO ONEROSO - SERVITU' DI ACQUEDOTTO (INVASO DI MONTEDOGLIO)
PG	CITTA' DI CASTELLO	C.T.	256	510-514		N. PART. 1179	2018	COSTITUZIONE DI DIRITTI REALI A TITOLO ONEROSO - SERVITU' DI ACQUEDOTTO (INVASO DI MONTEDOGLIO)
PG	CITTA' DI CASTELLO	C.T.	292	99		N. PART. 1180	2018	COSTITUZIONE DI DIRITTI REALI A TITOLO ONEROSO - SERVITU' DI ACQUEDOTTO (INVASO DI MONTEDOGLIO)
PG	CITTA' DI CASTELLO	C.T.	292	736		N. PART. 1181	2018	COSTITUZIONE DI DIRITTI REALI A TITOLO ONEROSO - SERVITU' DI ACQUEDOTTO (INVASO DI MONTEDOGLIO)
PG	CITTA' DI CASTELLO	C.T.	173	170		N. PART. 1182	2018	COSTITUZIONE DI DIRITTI REALI A TITOLO ONEROSO - SERVITU' DI ACQUEDOTTO (INVASO DI MONTEDOGLIO)
			216	712-540-709-706-599				
PG	CITTA' DI CASTELLO	C.T.	86	98-1229-1228		N. PART. 1183	2018	COSTITUZIONE DI DIRITTI REALI A TITOLO ONEROSO - SERVITU' DI ACQUEDOTTO (INVASO DI MONTEDOGLIO)
PG	CITTA' DI CASTELLO	C.T.	326	144-284		N. PART. 1184	2018	COSTITUZIONE DI DIRITTI REALI A TITOLO ONEROSO - SERVITU' DI ACQUEDOTTO (INVASO DI MONTEDOGLIO)

PG	CITTA' DI CASTELLO	C.T.	326	180		N. PART. 1185	2018	COSTITUZIONE DI DIRITTI REALI A TITOLO ONEROSO - SERVITU' DI ACQUEDOTTO (INVASO DI MONTEDOGLIO)
PG	CITTA' DI CASTELLO	C.T.	326	142-183-301-351		N. PART. 1186	2018	COSTITUZIONE DI DIRITTI REALI A TITOLO ONEROSO - SERVITU' DI ACQUEDOTTO (INVASO DI MONTEDOGLIO)
PG	CITTA' DI CASTELLO	C.T.	326	105		N. PART. 1187	2018	COSTITUZIONE DI DIRITTI REALI A TITOLO ONEROSO - SERVITU' DI ACQUEDOTTO (INVASO DI MONTEDOGLIO)
PG	CITTA' DI CASTELLO	C.T.	254	657		N. PART. 1188	2018	COSTITUZIONE DI DIRITTI REALI A TITOLO ONEROSO - SERVITU' DI ACQUEDOTTO (INVASO DI MONTEDOGLIO)
PG	CITTA' DI CASTELLO	C.T.	254	187		N. PART. 3860	2018	COSTITUZIONE DI DIRITTI REALI A TITOLO ONEROSO - SERVITU' DI ACQUEDOTTO (INVASO DI MONTEDOGLIO)
			283	101-104-136-137-149-155-541-551-553-555-569-571-573				
PG	CITTA' DI CASTELLO	C.T.	253	558-144		N. PART. 3861	2018	COSTITUZIONE DI DIRITTI REALI A TITOLO ONEROSO - SERVITU' DI ACQUEDOTTO (INVASO DI MONTEDOGLIO)
			254	724-693-692-688				
			255	166-117				
PG	CITTA' DI CASTELLO	C.T.	326	182		N. PART. 3862	2018	COSTITUZIONE DI DIRITTI REALI A TITOLO ONEROSO - SERVITU' DI ACQUEDOTTO (INVASO DI MONTEDOGLIO)

PG	CITTA' DI CASTELLO	C.T.	326	627-628-630-631		N. PART. 3863	2018	COSTITUZIONE DI DIRITTI REALI A TITOLO ONEROSO - SERVITU' DI ACQUEDOTTO (INVASO DI MONTEDOGLIO)
PG	CITTA' DI CASTELLO	C.T.	326	570-246-245-580-581		N. PART. 3864	2018	COSTITUZIONE DI DIRITTI REALI A TITOLO ONEROSO - SERVITU' DI ACQUEDOTTO (INVASO DI MONTEDOGLIO)
PG	CITTA' DI CASTELLO	C.T.	326	584-583		N. PART. 3865	2018	COSTITUZIONE DI DIRITTI REALI A TITOLO ONEROSO - SERVITU' DI ACQUEDOTTO (INVASO DI MONTEDOGLIO)
PG	CITTA' DI CASTELLO	C.T.	326	337-212-338		N. PART. 3866	2018	COSTITUZIONE DI DIRITTI REALI A TITOLO ONEROSO - SERVITU' DI ACQUEDOTTO (INVASO DI MONTEDOGLIO)
PG	CITTA' DI CASTELLO	C.T.	330	186-123-243-212		N. PART. 3867	2018	COSTITUZIONE DI DIRITTI REALI A TITOLO ONEROSO - SERVITU' DI ACQUEDOTTO (INVASO DI MONTEDOGLIO)
PG	CITTA' DI CASTELLO	C.T.	333	307-306		N. PART. 3868	2018	COSTITUZIONE DI DIRITTI REALI A TITOLO ONEROSO - SERVITU' DI ACQUEDOTTO (INVASO DI MONTEDOGLIO)
PG	CITTA' DI CASTELLO	C.T.	333	411-2		N. PART. 3869	2018	COSTITUZIONE DI DIRITTI REALI A TITOLO ONEROSO - SERVITU' DI ACQUEDOTTO (INVASO DI MONTEDOGLIO)
PG	CITTA' DI CASTELLO	C.T.	326	206-196-193		N. PART. 3870	2018	COSTITUZIONE DI DIRITTI REALI A TITOLO ONEROSO - SERVITU' DI ACQUEDOTTO (INVASO DI MONTEDOGLIO)

PG	CITTA' DI CASTELLO	C.T.	326	253		N. PART. 3871	2018	COSTITUZIONE DI DIRITTI REALI A TITOLO ONEROSO - SERVITU' DI ACQUEDOTTO (INVASO DI MONTEDOGLIO)
PG	CITTA' DI CASTELLO	C.T.	331	821-634		N. PART. 6056	2018	COSTITUZIONE DI DIRITTI REALI A TITOLO ONEROSO - SERVITU' DI ACQUEDOTTO (INVASO DI MONTEDOGLIO)
PG	CITTA' DI CASTELLO	C.T.	331	336-960-938-941-822		N. PART. 6057	2018	COSTITUZIONE DI DIRITTI REALI A TITOLO ONEROSO - SERVITU' DI ACQUEDOTTO (INVASO DI MONTEDOGLIO)
PG	CITTA' DI CASTELLO	C.T.	331	349		N. PART. 6058	2018	COSTITUZIONE DI DIRITTI REALI A TITOLO ONEROSO - SERVITU' DI ACQUEDOTTO (INVASO DI MONTEDOGLIO)
PG	CITTA' DI CASTELLO	C.T.	330	191		N. PART. 6059	2018	COSTITUZIONE DI DIRITTI REALI A TITOLO ONEROSO - SERVITU' DI ACQUEDOTTO (INVASO DI MONTEDOGLIO)
PG	CITTA' DI CASTELLO	C.T.	326	343-252		N. PART. 6060	2018	COSTITUZIONE DI DIRITTI REALI A TITOLO ONEROSO - SERVITU' DI ACQUEDOTTO (INVASO DI MONTEDOGLIO)
PG	CITTA' DI CASTELLO	C.T.	326	257		N. PART. 6061	2018	COSTITUZIONE DI DIRITTI REALI A TITOLO ONEROSO - SERVITU' DI ACQUEDOTTO (INVASO DI MONTEDOGLIO)
			331	383				
			335	30-29-28				
PG	CITTA' DI CASTELLO	C.T.	331	337-342-478-315		N. PART. 6062	2018	COSTITUZIONE DI DIRITTI REALI A TITOLO

			333	8				ONEROSO - SERVITU' DI ACQUEDOTTO (INVASO DI MONTEDOGLIO)
PG	CITTA' DI CASTELLO	C.T.	317	614		N. PART. 6063	2018	COSTITUZIONE DI DIRITTI REALI A TITOLO ONEROSO - SERVITU' DI ACQUEDOTTO (INVASO DI MONTEDOGLIO)
PG	CITTA' DI CASTELLO	C.T.	330	223-228		N. PART. 6064	2018	COSTITUZIONE DI DIRITTI REALI A TITOLO ONEROSO - SERVITU' DI ACQUEDOTTO (INVASO DI MONTEDOGLIO)
PG	CITTA' DI CASTELLO	C.T.	290	1054-90-93-35		N. PART. 6065	2018	COSTITUZIONE DI DIRITTI REALI A TITOLO ONEROSO - SERVITU' DI ACQUEDOTTO (INVASO DI MONTEDOGLIO)
			291	28				
			292	86-121				
			310	28-584-535				
			311	67				
			309	594-555-190				
			235	151-363-149-139-131-143-136				
			236	164-165-161				
			317	574				
			308	1095-155-1069-1073				

PG	CITTA' DI CASTELLO	C.T.	264	756		N. PART. 6066	2018	COSTITUZIONE DI DIRITTI REALI A TITOLO ONEROSO - SERVITU' DI ACQUEDOTTO (INVASO DI MONTEDOGLIO)
PG	CITTA' DI CASTELLO	C.T.	264	429		N. PART. 6067	2018	COSTITUZIONE DI DIRITTI REALI A TITOLO ONEROSO - SERVITU' DI ACQUEDOTTO (INVASO DI MONTEDOGLIO)
PG	CITTA' DI CASTELLO	C.T.	264	791-790		N. PART. 6068	2018	COSTITUZIONE DI DIRITTI REALI A TITOLO ONEROSO - SERVITU' DI ACQUEDOTTO (INVASO DI MONTEDOGLIO)
PG	CITTA' DI CASTELLO	C.T.	258	121		N. PART. 6069	2018	COSTITUZIONE DI DIRITTI REALI A TITOLO ONEROSO - SERVITU' DI ACQUEDOTTO (INVASO DI MONTEDOGLIO)
PG	CITTA' DI CASTELLO	C.T.	279	190-222-227-228-231-291-700-708-712-714-716-720		N. PART. 6891	2018	COSTITUZIONE DI DIRITTI REALI A TITOLO ONEROSO - SERVITU' DI ACQUEDOTTO (INVASO DI MONTEDOGLIO)
			282	5-510				
			283	15-63-521				
			285	38-603				
PG	CITTA' DI CASTELLO	C.T.	290	39-95-81-122		N. PART. 6892	2018	COSTITUZIONE DI DIRITTI REALI A TITOLO ONEROSO - SERVITU' DI ACQUEDOTTO (INVASO DI MONTEDOGLIO)

PG	CITTA' DI CASTELLO	C.T.	331	997-576-575-283		N. PART. 6893	2018	COSTITUZIONE DI DIRITTI REALI A TITOLO ONEROSO - SERVITU' DI ACQUEDOTTO (INVASO DI MONTEDOGLIO)
PG	CITTA' DI CASTELLO	C.T.	331	320-291-535		N. PART. 6894	2018	COSTITUZIONE DI DIRITTI REALI A TITOLO ONEROSO - SERVITU' DI ACQUEDOTTO (INVASO DI MONTEDOGLIO)
			333	424				
PG	CITTA' DI CASTELLO	C.T.	331	352		N. PART. 6895	2018	COSTITUZIONE DI DIRITTI REALI A TITOLO ONEROSO - SERVITU' DI ACQUEDOTTO (INVASO DI MONTEDOGLIO)
PG	CITTA' DI CASTELLO	C.T.	331	308-296		N. PART. 6896	2018	COSTITUZIONE DI DIRITTI REALI A TITOLO ONEROSO - SERVITU' DI ACQUEDOTTO (INVASO DI MONTEDOGLIO)
PG	CITTA' DI CASTELLO	C.T.	331	382		N. PART. 6897	2018	COSTITUZIONE DI DIRITTI REALI A TITOLO ONEROSO - SERVITU' DI ACQUEDOTTO (INVASO DI MONTEDOGLIO)
			334	286				
			335	63				
PG	CITTA' DI CASTELLO	C.T.	333	4		N. PART. 6898	2018	COSTITUZIONE DI DIRITTI REALI A TITOLO ONEROSO - SERVITU' DI ACQUEDOTTO (INVASO DI MONTEDOGLIO)
PG	CITTA' DI CASTELLO	C.T.	326	244-258		N. PART. 8146	2018	COSTITUZIONE DI DIRITTI REALI A TITOLO ONEROSO -

			331	359-338-341-416-327-1060-961				SERVITU' DI ACQUEDOTTO (INVASO DI MONTEDOGLIO)
			330	180				
			334	15-763-103-91-74-90				
PG	CITTA' DI CASTELLO	C.T.	331	322		N. PART. 8147	2018	COSTITUZIONE DI DIRITTI REALI A TITOLO ONEROSO - SERVITU' DI ACQUEDOTTO (INVASO DI MONTEDOGLIO)
PG	CITTA' DI CASTELLO	C.T.	330	199-182		N. PART. 8148	2018	COSTITUZIONE DI DIRITTI REALI A TITOLO ONEROSO - SERVITU' DI ACQUEDOTTO (INVASO DI MONTEDOGLIO)
			333	32				
PG	CITTA' DI CASTELLO	C.T.	331	324-326		N. PART. 8149	2018	COSTITUZIONE DI DIRITTI REALI A TITOLO ONEROSO - SERVITU' DI ACQUEDOTTO (INVASO DI MONTEDOGLIO)
PG	CITTA' DI CASTELLO	C.T.	330	359-226-360-283		N. PART. 8150	2018	COSTITUZIONE DI DIRITTI REALI A TITOLO ONEROSO - SERVITU' DI ACQUEDOTTO (INVASO DI MONTEDOGLIO)
PG	CITTA' DI CASTELLO	C.T.	331	940		N. PART. 8151	2018	COSTITUZIONE DI DIRITTI REALI A TITOLO ONEROSO - SERVITU' DI ACQUEDOTTO (INVASO DI MONTEDOGLIO)
PG	CITTA' DI CASTELLO	C.T.	331	962-959		N. PART. 8152	2018	COSTITUZIONE DI DIRITTI REALI A TITOLO ONEROSO - SERVITU' DI ACQUEDOTTO

								(INVASO DI MONTEDOGLIO)
PG	CITTA' DI CASTELLO	C.T.	330	310		N. PART. 8153	2018	COSTITUZIONE DI DIRITTI REALI A TITOLO ONEROSO - SERVITU' DI ACQUEDOTTO (INVASO DI MONTEDOGLIO)
PG	CITTA' DI CASTELLO	C.T.	330	167		N. PART. 8154	2018	COSTITUZIONE DI DIRITTI REALI A TITOLO ONEROSO - SERVITU' DI ACQUEDOTTO (INVASO DI MONTEDOGLIO)
PG	CITTA' DI CASTELLO	C.T.	330	357-187		N. PART. 8155	2018	COSTITUZIONE DI DIRITTI REALI A TITOLO ONEROSO - SERVITU' DI ACQUEDOTTO (INVASO DI MONTEDOGLIO)
PG	CITTA' DI CASTELLO	C.T.	330	211-242		N. PART. 8156	2018	COSTITUZIONE DI DIRITTI REALI A TITOLO ONEROSO - SERVITU' DI ACQUEDOTTO (INVASO DI MONTEDOGLIO)
PG	CITTA' DI CASTELLO	C.T.	331	351		N. PART. 8157	2018	COSTITUZIONE DI DIRITTI REALI A TITOLO ONEROSO - SERVITU' DI ACQUEDOTTO (INVASO DI MONTEDOGLIO)
PG	CITTA' DI CASTELLO	C.T.	331	318		N. PART. 8158	2018	COSTITUZIONE DI DIRITTI REALI A TITOLO ONEROSO - SERVITU' DI ACQUEDOTTO (INVASO DI MONTEDOGLIO)
PG	CITTA' DI CASTELLO	C.T.	331	946		N. PART. 8159	2018	COSTITUZIONE DI DIRITTI REALI A TITOLO ONEROSO - SERVITU' DI ACQUEDOTTO (INVASO DI MONTEDOGLIO)

PG	CITTA' DI CASTELLO	C.T.	331	314		N. PART. 8160	2018	COSTITUZIONE DI DIRITTI REALI A TITOLO ONEROSO - SERVITU' DI ACQUEDOTTO (INVASO DI MONTEDOGLIO)
PG	CITTA' DI CASTELLO	C.T.	330	161		N. PART. 8161	2018	COSTITUZIONE DI DIRITTI REALI A TITOLO ONEROSO - SERVITU' DI ACQUEDOTTO (INVASO DI MONTEDOGLIO)
PG	CITTA' DI CASTELLO	C.T.	188	624-632-629-631-630-635-620-627-595-593-		N. PART. 11445	2018	COSTITUZIONE DI DIRITTI REALI A TITOLO ONEROSO - SERVITU' DI ACQUEDOTTO (INVASO DI MONTEDOGLIO)
			197	1053				
PG	CITTA' DI CASTELLO	C.T.	326	251		N. PART. 11446	2018	COSTITUZIONE DI DIRITTI REALI A TITOLO ONEROSO - SERVITU' DI ACQUEDOTTO (INVASO DI MONTEDOGLIO)
PG	CITTA' DI CASTELLO	C.T.	242	1071-1032-382-1035		N. PART. 11447	2018	COSTITUZIONE DI DIRITTI REALI A TITOLO ONEROSO - SERVITU' DI ACQUEDOTTO (INVASO DI MONTEDOGLIO)
PG	CITTA' DI CASTELLO	C.T.	242	1071-1032-382-1035-373		N. PART. 11448	2018	COSTITUZIONE DI DIRITTI REALI A TITOLO ONEROSO - SERVITU' DI ACQUEDOTTO (INVASO DI MONTEDOGLIO)
PG	CITTA' DI CASTELLO	C.T.	331	288		N. PART. 11449	2018	COSTITUZIONE DI DIRITTI REALI A TITOLO ONEROSO - SERVITU' DI ACQUEDOTTO (INVASO DI MONTEDOGLIO)
PG	CITTA' DI CASTELLO	C.T.	321	85-130		N. PART. 11450	2018	COSTITUZIONE DI DIRITTI REALI A TITOLO ONEROSO - SERVITU' DI ACQUEDOTTO

								(INVASO DI MONTEDOGLIO)
PG	CITTA' DI CASTELLO	C.T.	326	254-239		N. PART. 11451	2018	COSTITUZIONE DI DIRITTI REALI A TITOLO ONEROSO - SERVITU' DI ACQUEDOTTO (INVASO DI MONTEDOGLIO)
PG	CITTA' DI CASTELLO	C.T.	330	168		N. PART. 11452	2018	COSTITUZIONE DI DIRITTI REALI A TITOLO ONEROSO - SERVITU' DI ACQUEDOTTO (INVASO DI MONTEDOGLIO)
PG	CITTA' DI CASTELLO	C.T.	333	6		N. PART. 11453	2018	COSTITUZIONE DI DIRITTI REALI A TITOLO ONEROSO - SERVITU' DI ACQUEDOTTO (INVASO DI MONTEDOGLIO)
PG	CITTA' DI CASTELLO	C.T.	330	181		N. PART. 11454	2018	COSTITUZIONE DI DIRITTI REALI A TITOLO ONEROSO - SERVITU' DI ACQUEDOTTO (INVASO DI MONTEDOGLIO)
PG	CITTA' DI CASTELLO	C.T.	331	316		N. PART. 11455	2018	COSTITUZIONE DI DIRITTI REALI A TITOLO ONEROSO - SERVITU' DI ACQUEDOTTO (INVASO DI MONTEDOGLIO)
PG	CITTA' DI CASTELLO	C.T.	326	585-566-569-586-582		N. PART. 11456	2018	COSTITUZIONE DI DIRITTI REALI A TITOLO ONEROSO - SERVITU' DI ACQUEDOTTO (INVASO DI MONTEDOGLIO)
PG	CITTA' DI CASTELLO	C.T.	326	179-214		N. PART. 11457	2018	COSTITUZIONE DI DIRITTI REALI A TITOLO ONEROSO - SERVITU' DI ACQUEDOTTO (INVASO DI MONTEDOGLIO)
			331	284-529				

PG	CITTA' DI CASTELLO	C.T.	330	189		N. PART. 11458	2018	COSTITUZIONE DI DIRITTI REALI A TITOLO ONEROSO - SERVITU' DI ACQUEDOTTO (INVASO DI MONTEDOGLIO)
PG	CITTA' DI CASTELLO	C.T.	189	625		N. PART. 11459	2018	COSTITUZIONE DI DIRITTI REALI A TITOLO ONEROSO - SERVITU' DI ACQUEDOTTO (INVASO DI MONTEDOGLIO)
PG	CITTA' DI CASTELLO	C.T.	69	930-927		N. PART. 11460	2018	COSTITUZIONE DI DIRITTI REALI A TITOLO ONEROSO - SERVITU' DI ACQUEDOTTO (INVASO DI MONTEDOGLIO)
PG	CITTA' DI CASTELLO	C.T.	189	558		N. PART. 11461	2018	COSTITUZIONE DI DIRITTI REALI A TITOLO ONEROSO - SERVITU' DI ACQUEDOTTO (INVASO DI MONTEDOGLIO)
PG	CITTA' DI CASTELLO	C.T.	189	557		N. PART. 11462	2018	COSTITUZIONE DI DIRITTI REALI A TITOLO ONEROSO - SERVITU' DI ACQUEDOTTO (INVASO DI MONTEDOGLIO)
PG	CITTA' DI CASTELLO	C.T.	189	559		N. PART. 11463	2018	COSTITUZIONE DI DIRITTI REALI A TITOLO ONEROSO - SERVITU' DI ACQUEDOTTO (INVASO DI MONTEDOGLIO)
PG	CITTA' DI CASTELLO	C.T.	189	624-617		N. PART. 11464	2018	COSTITUZIONE DI DIRITTI REALI A TITOLO ONEROSO - SERVITU' DI ACQUEDOTTO (INVASO DI MONTEDOGLIO)
PG	CITTA' DI CASTELLO	C.T.	331	348-1022-1024-1033-1031		N. PART. 12166	2018	COSTITUZIONE DI DIRITTI REALI A TITOLO ONEROSO - SERVITU' DI ACQUEDOTTO (INVASO DI MONTEDOGLIO)

PG	CITTA' DI CASTELLO	C.T.	258	140		N. PART. 12167	2018	COSTITUZIONE DI DIRITTI REALI A TITOLO ONEROSO - SERVITU' DI ACQUEDOTTO (INVASO DI MONTEDOGLIO)
PG	CITTA' DI CASTELLO	C.T.	330	215		N. PART. 12168	2018	COSTITUZIONE DI DIRITTI REALI A TITOLO ONEROSO - SERVITU' DI ACQUEDOTTO (INVASO DI MONTEDOGLIO)
PG	CITTA' DI CASTELLO	C.T.	235	147		N. PART. 12169	2018	COSTITUZIONE DI DIRITTI REALI A TITOLO ONEROSO - SERVITU' DI ACQUEDOTTO (INVASO DI MONTEDOGLIO)
			256	522-41-14-15-17-18-20-520				
PG	CITTA' DI CASTELLO	C.T.	242	256-253		N. PART. 12170	2018	COSTITUZIONE DI DIRITTI REALI A TITOLO ONEROSO - SERVITU' DI ACQUEDOTTO (INVASO DI MONTEDOGLIO)
PG	CITTA' DI CASTELLO	C.T.	242	256		N. PART. 12171	2018	COSTITUZIONE DI DIRITTI REALI A TITOLO ONEROSO - SERVITU' DI ACQUEDOTTO (INVASO DI MONTEDOGLIO)
			188	47-52				
PG	CITTA' DI CASTELLO	C.T.	283	85-64		N. PART. 12172	2018	COSTITUZIONE DI DIRITTI REALI A TITOLO ONEROSO - SERVITU' DI ACQUEDOTTO (INVASO DI MONTEDOGLIO)
PG	CITTA' DI CASTELLO	C.T.	236	174-169-173		N. PART. 12173	2018	COSTITUZIONE DI DIRITTI REALI A TITOLO ONEROSO - SERVITU' DI ACQUEDOTTO (INVASO DI MONTEDOGLIO)
PG	CITTA' DI CASTELLO	C.T.	283	83		N. PART. 12174	2018	COSTITUZIONE DI DIRITTI REALI A TITOLO ONEROSO - SERVITU' DI ACQUEDOTTO

								(INVASO DI MONTEDOGLIO)
PG	CITTA' DI CASTELLO	C.T.	282	544		N. PART. 12175	2018	COSTITUZIONE DI DIRITTI REALI A TITOLO ONEROSO - SERVITU' DI ACQUEDOTTO (INVASO DI MONTEDOGLIO)
PG	CITTA' DI CASTELLO	C.T.	330	183		N. PART. 12176	2018	COSTITUZIONE DI DIRITTI REALI A TITOLO ONEROSO - SERVITU' DI ACQUEDOTTO (INVASO DI MONTEDOGLIO)
PG	CITTA' DI CASTELLO	C.T.	279	242		N. PART. 12177	2018	COSTITUZIONE DI DIRITTI REALI A TITOLO ONEROSO - SERVITU' DI ACQUEDOTTO (INVASO DI MONTEDOGLIO)
PG	CITTA' DI CASTELLO	C.T.	173	97		N. PART. 12178	2018	COSTITUZIONE DI DIRITTI REALI A TITOLO ONEROSO - SERVITU' DI ACQUEDOTTO (INVASO DI MONTEDOGLIO)
			174	332-780				
			188	5-2-3-577-551-501				
PG	CITTA' DI CASTELLO	C.T.	285	35-14-589-591-569-573		N. PART. 12180	2018	COSTITUZIONE DI DIRITTI REALI A TITOLO ONEROSO - SERVITU' DI ACQUEDOTTO (INVASO DI MONTEDOGLIO)
			253	191-189-188-240				
			254	673				

PG	CITTA' DI CASTELLO	C.T.	306	648-653		N. PART. 12181	2018	COSTITUZIONE DI DIRITTI REALI A TITOLO ONEROSO - SERVITU' DI ACQUEDOTTO (INVASO DI MONTEDOGLIO)
PG	FOLIGNO	C.T.	153	126		N. PART. 11672	2016	COSTITUZIONE SERVITU' COATTIVA - SERVITU' DI ACQUEDOTTO
PG	FOLIGNO	C.T.	191	100		N. PART. 10603	1999	COSTITUZIONE DI DIRITTI REALI A TITOLO ONEROSO - SERVITU' DI PASSAGGIO
PG	FOLIGNO	C.T.	172	175		N. PART. 1851	2000	COSTITUZIONE DI DIRITTI REALI A TITOLO ONEROSO - SERVITU' DI PASSAGGIO
PG	FOLIGNO	C.T.	192	365		N. PART. 14869	2016	COSTITUZIONE SERVITU' COATTIVA - SERVITU' DI ACQUEDOTTO
PG	FOLIGNO	C.T.	192	295		N. PART. 14868	2016	COSTITUZIONE SERVITU' COATTIVA - SERVITU' DI ACQUEDOTTO
PG	FOLIGNO	C.T.	172	13		N. PART. 7388	1997	COSTITUZIONE DI DIRITTI REALI A TITOLO ONEROSO - SERVITU' DI PASSAGGIO
PG	FOLIGNO	C.T.	171	107-154-164		N. PART. 1846	2000	COSTITUZIONE DI DIRITTI REALI A TITOLO ONEROSO - SERVITU' DI PASSAGGIO
PG	FOLIGNO	C.T.	171	3-142-144-145		N. PART. 1847	2000	COSTITUZIONE DI DIRITTI REALI A TITOLO ONEROSO - SERVITU' DI PASSAGGIO
PG	FOLIGNO	C.T.	172	293		N. PART. 1848	2000	COSTITUZIONE DI DIRITTI REALI A TITOLO ONEROSO - SERVITU' DI PASSAGGIO
PG	FOLIGNO	C.T.	171	223-752		N. PART. 1849	2000	COSTITUZIONE DI DIRITTI REALI A TITOLO ONEROSO -

								SERVITU' DI PASSAGGIO
PG	FOLIGNO	C.T.	171	156-161		N. PART. 1850	2000	COSTITUZIONE DI DIRITTI REALI A TITOLO ONEROSO - SERVITU' DI PASSAGGIO
PG	FOLIGNO	C.T.	171	63		N. PART. 1852	2000	COSTITUZIONE DI DIRITTI REALI A TITOLO ONEROSO - SERVITU' DI PASSAGGIO
PG	FOLIGNO	C.T.	172	292		N. PART. 1853	2000	COSTITUZIONE DI DIRITTI REALI A TITOLO ONEROSO - SERVITU' DI PASSAGGIO
PG	FOLIGNO	C.T.	172	52-185		N. PART. 1854	2000	COSTITUZIONE DI DIRITTI REALI A TITOLO ONEROSO - SERVITU' DI PASSAGGIO
PG	FOLIGNO	C.T.	171	45		N. PART. 1855	2000	COSTITUZIONE DI DIRITTI REALI A TITOLO ONEROSO - SERVITU' DI PASSAGGIO
PG	FOLIGNO	C.T.	172	28		N. PART. 1856	2000	COSTITUZIONE DI DIRITTI REALI A TITOLO ONEROSO - SERVITU' DI PASSAGGIO
PG	FOLIGNO	C.T.	172	403		N. PART. 1857	2000	COSTITUZIONE DI DIRITTI REALI A TITOLO ONEROSO - SERVITU' DI PASSAGGIO
PG	FOLIGNO	C.T.	172	289		N. PART. 1858	2000	COSTITUZIONE DI DIRITTI REALI A TITOLO ONEROSO - SERVITU' DI PASSAGGIO
PG	FOLIGNO	C.T.	171	40		N. PART. 1859	2000	COSTITUZIONE DI DIRITTI REALI A TITOLO ONEROSO - SERVITU' DI PASSAGGIO
PG	FOLIGNO	C.T.	171	155		N. PART. 1860	2000	COSTITUZIONE DI DIRITTI REALI A TITOLO ONEROSO - SERVITU' DI PASSAGGIO

PG	FOLIGNO	C.T.	172	276		N. PART. 1861	2000	COSTITUZIONE DI DIRITTI REALI A TITOLO ONEROSO - SERVITU' DI PASSAGGIO
PG	FOLIGNO	C.T.	191	152		N. PART. 1862	2000	COSTITUZIONE DI DIRITTI REALI A TITOLO ONEROSO - SERVITU' DI PASSAGGIO
PG	FOLIGNO	C.T.	171	186		N. PART. 1863	2000	COSTITUZIONE DI DIRITTI REALI A TITOLO ONEROSO - SERVITU' DI PASSAGGIO
PG	FOLIGNO	C.T.	171	108-178		N. PART. 2070	2000	COSTITUZIONE DI DIRITTI REALI A TITOLO ONEROSO - SERVITU' DI PASSAGGIO
PG	FOLIGNO	C.T.	171	93		N. PART. 2071	2000	COSTITUZIONE DI DIRITTI REALI A TITOLO ONEROSO - SERVITU' DI PASSAGGIO
PG	FOLIGNO	C.T.	116	175		N. PART. 12270	1991	COSTITUZIONE DI DIRITTI REALI A TITOLO ONEROSO - SERVITU' DI PASSAGGIO
PG	FOLIGNO	C.T.	118	3-265-344-345-346-348-349		N. PART. 12271	1991	COSTITUZIONE DI DIRITTI REALI A TITOLO ONEROSO - SERVITU' DI PASSAGGIO
PG	FOLIGNO	C.T.	136	5-44-51-110		N. PART. 12272	1991	COSTITUZIONE DI DIRITTI REALI A TITOLO ONEROSO - SERVITU' DI PASSAGGIO
PG	FOLIGNO	C.T.	116	167		N. PART. 12273	1991	COSTITUZIONE DI DIRITTI REALI A TITOLO ONEROSO - SERVITU' DI PASSAGGIO
PG	FOLIGNO	C.T.	118	49		N. PART. 12274	1991	COSTITUZIONE DI DIRITTI REALI A TITOLO ONEROSO - SERVITU' DI PASSAGGIO
PG	FOLIGNO	C.T.	118	852		N. PART. 12275	1991	COSTITUZIONE DI DIRITTI REALI A TITOLO ONEROSO -

								SERVITU' DI PASSAGGIO
PG	FOLIGNO	C.T.	116	150-151		N. PART. 12276	1991	COSTITUZIONE DI DIRITTI REALI A TITOLO ONEROSO - SERVITU' DI PASSAGGIO
PG	FOLIGNO	C.T.	118	851		N. PART. 12277	1991	COSTITUZIONE DI DIRITTI REALI A TITOLO ONEROSO - SERVITU' DI PASSAGGIO
PG	FOLIGNO	C.T.	116	55-225		N. PART. 12278	1991	COSTITUZIONE DI DIRITTI REALI A TITOLO ONEROSO - SERVITU' DI PASSAGGIO
PG	FOLIGNO	C.T.	116	196-203		N. PART. 12279	1991	COSTITUZIONE DI DIRITTI REALI A TITOLO ONEROSO - SERVITU' DI PASSAGGIO
PG	FOLIGNO	C.T.	118	852		N. PART. 12459	1991	COSTITUZIONE DI DIRITTI REALI A TITOLO ONEROSO - SERVITU' DI PASSAGGIO
PG	FOLIGNO	C.T.	116	7-191-194		N. PART. 12430	1991	COSTITUZIONE DI DIRITTI REALI A TITOLO ONEROSO - SERVITU' DI PASSAGGIO
PG	FOLIGNO	C.T.	116	210		N. PART. 12431	1991	COSTITUZIONE DI DIRITTI REALI A TITOLO ONEROSO - SERVITU' DI PASSAGGIO
PG	FOLIGNO	C.T.	118	1-4		N. PART. 12432	1991	COSTITUZIONE DI DIRITTI REALI A TITOLO ONEROSO - SERVITU' DI PASSAGGIO
PG	FOLIGNO	C.T.	116	49-71-108-162		N. PART. 12666	1991	COSTITUZIONE DI DIRITTI REALI A TITOLO ONEROSO - SERVITU' DI PASSAGGIO
PG	FOLIGNO	C.T.	192	126		N. PART. 14870	2016	COSTITUZIONE DI SERVITU' COATTIVA - SERVITU' DI ACQUEDOTTO

PG	FOLIGNO	C.T.	192	739-751		N. PART. 14871	2016	COSTITUZIONE DI SERVITU' COATTIVA - SERVITU' DI ACQUEDOTTO
PG	FOLIGNO	C.F.	237	1241	1	N. PART. 14872	2016	COSTITUZIONE DI SERVITU' COATTIVA - SERVITU' DI ACQUEDOTTO
PG	FOLIGNO	C.T.	192	233-1222		N. PART. 14873	2016	COSTITUZIONE DI SERVITU' COATTIVA - SERVITU' DI ACQUEDOTTO
PG	FOLIGNO	C.T.	192	243-246		N. PART. 14874	2016	COSTITUZIONE DI SERVITU' COATTIVA - SERVITU' DI ACQUEDOTTO
			209	1				
PG	FOLIGNO	C.T.	209	82-354-360		N. PART. 14875	2016	COSTITUZIONE DI SERVITU' COATTIVA - SERVITU' DI ACQUEDOTTO
PG	FOLIGNO	C.T.	154	262		N. PART. 14876	2016	COSTITUZIONE DI SERVITU' COATTIVA - SERVITU' DI ACQUEDOTTO
PG	FOLIGNO	C.T.	192	236		N. PART. 14877	2016	COSTITUZIONE DI SERVITU' COATTIVA - SERVITU' DI ACQUEDOTTO
PG	FOLIGNO	C.T.	154	486-487		N. PART. 14878	2016	COSTITUZIONE DI SERVITU' COATTIVA - SERVITU' DI ACQUEDOTTO
PG	FOLIGNO	C.T.	192	300		N. PART. 14879	2016	COSTITUZIONE DI SERVITU' COATTIVA - SERVITU' DI ACQUEDOTTO
PG	FOLIGNO	C.T.	209	339-342-343		N. PART. 14880	2016	COSTITUZIONE DI SERVITU' COATTIVA - SERVITU' DI ACQUEDOTTO
PG	FOLIGNO	C.T.	192	750		N. PART. 14881	2016	COSTITUZIONE DI SERVITU' COATTIVA - SERVITU' DI ACQUEDOTTO
PG	FOLIGNO	C.T.	192	672		N. PART. 14882	2016	COSTITUZIONE DI SERVITU' COATTIVA - SERVITU' DI ACQUEDOTTO

PG	FOLIGNO	C.T.	192	109-254		N. PART. 14883	2016	COSTITUZIONE DI SERVITU' COATTIVA - SERVITU' DI ACQUEDOTTO
PG	FOLIGNO	C.T.	153	96		N. PART. 14884	2016	COSTITUZIONE DI SERVITU' COATTIVA - SERVITU' DI ACQUEDOTTO
PG	FOLIGNO	C.T.	192	357		N. PART. 14885	2016	COSTITUZIONE DI SERVITU' COATTIVA - SERVITU' DI ACQUEDOTTO
PG	FOLIGNO	C.T.	192	779		N. PART. 14886	2016	COSTITUZIONE DI SERVITU' COATTIVA - SERVITU' DI ACQUEDOTTO
PG	FOLIGNO	C.T.	192	268		N. PART. 14887	2016	COSTITUZIONE DI SERVITU' COATTIVA - SERVITU' DI ACQUEDOTTO
PG	FOLIGNO	C.F.	237	1242		N. PART. 14888	2016	COSTITUZIONE DI SERVITU' COATTIVA - SERVITU' DI ACQUEDOTTO
PG	FOLIGNO	C.T.	192	220		N. PART. 14889	2016	COSTITUZIONE DI SERVITU' COATTIVA - SERVITU' DI ACQUEDOTTO
PG	FOLIGNO	C.T.	192	255		N. PART. 14890	2016	COSTITUZIONE DI SERVITU' COATTIVA - SERVITU' DI ACQUEDOTTO
			209	121				
PG	FOLIGNO	C.T.	154	1198		N. PART. 14891	2016	COSTITUZIONE DI SERVITU' COATTIVA - SERVITU' DI ACQUEDOTTO
PG	FOLIGNO	C.T.	192	335		N. PART. 14892	2016	COSTITUZIONE DI SERVITU' COATTIVA - SERVITU' DI ACQUEDOTTO
			209	114-134				
PG	FOLIGNO	C.T.	192	711		N. PART. 14893	2016	COSTITUZIONE DI SERVITU' COATTIVA - SERVITU' DI ACQUEDOTTO
PG	FOLIGNO	C.T.	192	1246		N. PART. 14894	2016	COSTITUZIONE DI SERVITU' COATTIVA - SERVITU' DI ACQUEDOTTO

PG	FOLIGNO	C.T.	209	74-96-147		N. PART. 14895	2016	COSTITUZIONE DI SERVITU' COATTIVA - SERVITU' DI ACQUEDOTTO
PG	FOLIGNO	C.T.	209	106		N. PART. 14896	2016	COSTITUZIONE DI SERVITU' COATTIVA - SERVITU' DI ACQUEDOTTO
PG	FOLIGNO	C.T.	209	72-95-101		N. PART. 14897	2016	COSTITUZIONE DI SERVITU' COATTIVA - SERVITU' DI ACQUEDOTTO
PG	FOLIGNO	C.T.	192	707		N. PART. 14898	2016	COSTITUZIONE DI SERVITU' COATTIVA - SERVITU' DI ACQUEDOTTO
PG	FOLIGNO	C.T.	192	216		N. PART. 14899	2016	COSTITUZIONE DI SERVITU' COATTIVA - SERVITU' DI ACQUEDOTTO
PG	FOLIGNO	C.T.	192	1266		N. PART. 14900	2016	COSTITUZIONE DI SERVITU' COATTIVA - SERVITU' DI ACQUEDOTTO
PG	FOLIGNO	C.T.	209	240-341-345		N. PART. 14901	2016	COSTITUZIONE DI SERVITU' COATTIVA - SERVITU' DI ACQUEDOTTO
PG	FOLIGNO	C.T.	209	2		N. PART. 14902	2016	COSTITUZIONE DI SERVITU' COATTIVA - SERVITU' DI ACQUEDOTTO
PG	FOLIGNO	C.T.	192	712		N. PART. 14903	2016	COSTITUZIONE DI SERVITU' COATTIVA - SERVITU' DI ACQUEDOTTO
PG	FOLIGNO	C.T.	192	226		N. PART. 14904	2016	COSTITUZIONE DI SERVITU' COATTIVA - SERVITU' DI ACQUEDOTTO
PG	FOLIGNO	C.T.	192	782		N. PART. 14905	2016	COSTITUZIONE DI SERVITU' COATTIVA - SERVITU' DI ACQUEDOTTO
PG	FOLIGNO	C.T.	154	488		N. PART. 14906	2016	COSTITUZIONE DI SERVITU' COATTIVA - SERVITU' DI ACQUEDOTTO

PG	FOLIGNO	C.T.	192	234		N. PART. 14907	2016	COSTITUZIONE DI SERVITU' COATTIVA - SERVITU' DI ACQUEDOTTO
PG	FOLIGNO	C.T.	209	353-361		N. PART. 14908	2016	COSTITUZIONE DI SERVITU' COATTIVA - SERVITU' DI ACQUEDOTTO
PG	FOLIGNO	C.T.	192	650		N. PART. 14909	2016	COSTITUZIONE DI SERVITU' COATTIVA - SERVITU' DI ACQUEDOTTO
PG	FOLIGNO	C.T.	154	759		N. PART. 14910	2016	COSTITUZIONE DI SERVITU' COATTIVA - SERVITU' DI ACQUEDOTTO
PG	FOLIGNO	C.T.	192	607		N. PART. 14911	2016	COSTITUZIONE DI SERVITU' COATTIVA - SERVITU' DI ACQUEDOTTO
PG	FOLIGNO	C.T.	209	12-13-14-80-150		N. PART. 14912	2016	COSTITUZIONE DI SERVITU' COATTIVA - SERVITU' DI ACQUEDOTTO
PG	FOLIGNO	C.T.	192	223		N. PART. 14914	2016	COSTITUZIONE DI SERVITU' COATTIVA - SERVITU' DI ACQUEDOTTO
PG	FOLIGNO	C.T.	209	69		N. PART. 14915	2016	COSTITUZIONE DI SERVITU' COATTIVA - SERVITU' DI ACQUEDOTTO
PG	FOLIGNO	C.T.	192	361		N. PART. 14916	2016	COSTITUZIONE DI SERVITU' COATTIVA - SERVITU' DI ACQUEDOTTO
PG	FOLIGNO	C.T.	154	1250		N. PART. 14917	2016	COSTITUZIONE DI SERVITU' COATTIVA - SERVITU' DI ACQUEDOTTO
PG	FOLIGNO	C.T.	154	138		N. PART. 14918	2016	COSTITUZIONE DI SERVITU' COATTIVA - SERVITU' DI ACQUEDOTTO
PG	FOLIGNO	C.T.	154	489		N. PART. 14919	2016	COSTITUZIONE DI SERVITU' COATTIVA - SERVITU' DI ACQUEDOTTO

PG	FOLIGNO	C.F.	237	262		N. PART. 14920	2016	COSTITUZIONE DI SERVITU' COATTIVA - SERVITU' DI ACQUEDOTTO
PG	FOLIGNO	C.T.	192	273		N. PART. 14921	2016	COSTITUZIONE DI SERVITU' COATTIVA - SERVITU' DI ACQUEDOTTO
PG	FOLIGNO	C.T.	209	112		N. PART. 14922	2016	COSTITUZIONE DI SERVITU' COATTIVA - SERVITU' DI ACQUEDOTTO
PG	FOLIGNO	C.T.	192	1246		N. PART. 14923	2016	COSTITUZIONE DI SERVITU' COATTIVA - SERVITU' DI ACQUEDOTTO
PG	FOLIGNO	C.T.	209	108		N. PART. 14924	2016	COSTITUZIONE DI SERVITU' COATTIVA - SERVITU' DI ACQUEDOTTO
PG	FOLIGNO	C.T.	192	396		N. PART. 14925	2016	COSTITUZIONE DI SERVITU' COATTIVA - SERVITU' DI ACQUEDOTTO
			209	105				
PG	FOLIGNO	C.T.	153	215		N. PART. 14926	2016	COSTITUZIONE DI SERVITU' COATTIVA - SERVITU' DI ACQUEDOTTO
PG	FOLIGNO	C.T.	154	915		N. PART. 14927	2016	COSTITUZIONE DI SERVITU' COATTIVA - SERVITU' DI ACQUEDOTTO
PG	FOLIGNO	C.T.	154	1980		N. PART. 14928	2016	COSTITUZIONE DI SERVITU' COATTIVA - SERVITU' DI ACQUEDOTTO
PG	FOLIGNO	C.F.	198	216		N. PART. 14929	2016	COSTITUZIONE DI SERVITU' COATTIVA - SERVITU' DI ACQUEDOTTO
PG	FOLIGNO	C.T.	154	140-145		N. PART. 14930	2016	COSTITUZIONE DI SERVITU' COATTIVA - SERVITU' DI ACQUEDOTTO
			192	1244				
PG	FOLIGNO	C.T.	192	118		N. PART. 14931	2016	COSTITUZIONE DI SERVITU' COATTIVA - SERVITU' DI ACQUEDOTTO

PG	FOLIGNO	C.T.	154	793		N. PART. 14932	2016	COSTITUZIONE DI SERVITU' COATTIVA - SERVITU' DI ACQUEDOTTO
PG	FOLIGNO	C.T.	209	109		N. PART. 14933	2016	COSTITUZIONE DI SERVITU' COATTIVA - SERVITU' DI ACQUEDOTTO
PG	FOLIGNO	C.T.	154	128		N. PART. 14934	2016	COSTITUZIONE DI SERVITU' COATTIVA - SERVITU' DI ACQUEDOTTO
PG	FOLIGNO	C.T.	192	1245		N. PART. 14935	2016	COSTITUZIONE DI SERVITU' COATTIVA - SERVITU' DI ACQUEDOTTO
PG	FOLIGNO	C.T.	154	794		N. PART. 14936	2016	COSTITUZIONE DI SERVITU' COATTIVA - SERVITU' DI ACQUEDOTTO
PG	FOLIGNO	C.T.	154	516		N. PART. 14937	2016	COSTITUZIONE DI SERVITU' COATTIVA - SERVITU' DI ACQUEDOTTO
			192	1243				
PG	FOLIGNO	C.T.	192	851-853		N. PART. 14938	2016	COSTITUZIONE DI SERVITU' COATTIVA - SERVITU' DI ACQUEDOTTO
PG	FOLIGNO	C.T.	192	1225		N. PART. 14939	2016	COSTITUZIONE DI SERVITU' COATTIVA - SERVITU' DI ACQUEDOTTO
PG	FOLIGNO	C.F.	237	104		N. PART. 14940	2016	COSTITUZIONE DI SERVITU' COATTIVA - SERVITU' DI ACQUEDOTTO
PG	FOLIGNO	C.T.	192	174		N. PART. 14941	2016	COSTITUZIONE DI SERVITU' COATTIVA - SERVITU' DI ACQUEDOTTO
PG	FOLIGNO	C.T.	192	115		N. PART. 14942	2016	COSTITUZIONE DI SERVITU' COATTIVA - SERVITU' DI ACQUEDOTTO
PG	FOLIGNO	C.T.	192	111		N. PART. 14943	2016	COSTITUZIONE DI SERVITU' COATTIVA - SERVITU' DI ACQUEDOTTO

PG	FOLIGNO	C.T.	192	229		N. PART. 14944	2016	COSTITUZIONE DI SERVITU' COATTIVA - SERVITU' DI ACQUEDOTTO
PG	FOLIGNO	C.T.	192	170		N. PART. 14945	2016	COSTITUZIONE DI SERVITU' COATTIVA - SERVITU' DI ACQUEDOTTO
PG	FOLIGNO	C.T.	192	116		N. PART. 14946	2016	COSTITUZIONE DI SERVITU' COATTIVA - SERVITU' DI ACQUEDOTTO
PG	FOLIGNO	C.T.	192	1232		N. PART. 14947	2016	COSTITUZIONE DI SERVITU' COATTIVA - SERVITU' DI ACQUEDOTTO
PG	FOLIGNO	C.T.	192	402		N. PART. 14948	2016	COSTITUZIONE DI SERVITU' COATTIVA - SERVITU' DI ACQUEDOTTO
PG	FOLIGNO	C.T.	192	297		N. PART. 14949	2016	COSTITUZIONE DI SERVITU' COATTIVA - SERVITU' DI ACQUEDOTTO
PG	FOLIGNO	C.F.	237	381		N. PART. 14950	2016	COSTITUZIONE DI SERVITU' COATTIVA - SERVITU' DI ACQUEDOTTO
PG	FOLIGNO	C.T.	209	107		N. PART. 14951	2016	COSTITUZIONE DI SERVITU' COATTIVA - SERVITU' DI ACQUEDOTTO
PG	FOLIGNO	C.T.	209	62-63-65-86-87-88-97		N. PART. 14952	2016	COSTITUZIONE DI SERVITU' COATTIVA - SERVITU' DI ACQUEDOTTO
PG	FOLIGNO	C.T.	209	67-110		N. PART. 14953	2016	COSTITUZIONE DI SERVITU' COATTIVA - SERVITU' DI ACQUEDOTTO
PG	FOLIGNO	C.T.	153	82		N. PART. 14954	2016	COSTITUZIONE DI SERVITU' COATTIVA - SERVITU' DI ACQUEDOTTO
PG	FOLIGNO	C.T.	192	601		N. PART. 14955	2016	COSTITUZIONE DI SERVITU' COATTIVA - SERVITU' DI ACQUEDOTTO

PG	FOLIGNO	C.T.	192	161		N. PART. 14956	2016	COSTITUZIONE DI SERVITU' COATTIVA - SERVITU' DI ACQUEDOTTO
PG	FOLIGNO	C.T.	192	119		N. PART. 14957	2016	COSTITUZIONE DI SERVITU' COATTIVA - SERVITU' DI ACQUEDOTTO
PG	FOLIGNO	C.T.	192	1233		N. PART. 14958	2016	COSTITUZIONE DI SERVITU' COATTIVA - SERVITU' DI ACQUEDOTTO
PG	FOLIGNO	C.T.	192	354		N. PART. 14959	2016	COSTITUZIONE DI SERVITU' COATTIVA - SERVITU' DI ACQUEDOTTO
PG	FOLIGNO	C.T.	209	66		N. PART. 14960	2016	COSTITUZIONE DI SERVITU' COATTIVA - SERVITU' DI ACQUEDOTTO
PG	FOLIGNO	C.T.	237	287		N. PART. 14961	2016	COSTITUZIONE DI SERVITU' COATTIVA - SERVITU' DI ACQUEDOTTO
PG	FOLIGNO	C.T.	154	971		N. PART. 14962	2016	COSTITUZIONE DI SERVITU' COATTIVA - SERVITU' DI ACQUEDOTTO
PG	FOLIGNO	C.T.	192	400		N. PART. 14963	2016	COSTITUZIONE DI SERVITU' COATTIVA - SERVITU' DI ACQUEDOTTO
PG	FOLIGNO	C.T.	192	158		N. PART. 14964	2016	COSTITUZIONE DI SERVITU' COATTIVA - SERVITU' DI ACQUEDOTTO
PG	FOLIGNO	C.T.	171	26-30-42-52-75-78-90-137		N. PART. 16451	1994	COSTITUZIONE DI DIRITTI REALI A TITOLO ONEROSO - SERVITU' DI PASSAGGIO
			172	125				
			191	56				
PG	FOLIGNO	C.T.	152	314		N. PART. 16452	1994	COSTITUZIONE DI DIRITTI REALI A TITOLO ONEROSO - SERVITU' DI PASSAGGIO
			191	38-39				
PG	FOLIGNO	C.T.	152	127		N. PART. 16453	1994	COSTITUZIONE DI DIRITTI REALI

			191	54-163				A TITOLO ONEROSO - SERVITU' DI PASSAGGIO
PG	FOLIGNO	C.T.	153	48-108		N. PART. 16454	1994	COSTITUZIONE DI DIRITTI REALI A TITOLO ONEROSO - SERVITU' DI PASSAGGIO
			172	48-204				
PG	FOLIGNO	C.T.	172	166		N. PART. 16455	1994	COSTITUZIONE DI DIRITTI REALI A TITOLO ONEROSO - SERVITU' DI PASSAGGIO
PG	FOLIGNO	C.T.	192	28-29-32-33-34-40-143-147		N. PART. 16456	1994	COSTITUZIONE DI DIRITTI REALI A TITOLO ONEROSO - SERVITU' DI PASSAGGIO
			209	6-8-11-12-37				
PG	FOLIGNO	C.T.	135	31		N. PART. 16457	1994	COSTITUZIONE DI DIRITTI REALI A TITOLO ONEROSO - SERVITU' DI PASSAGGIO
PG	FOLIGNO	C.T.	152	439-442		N. PART. 16458	1994	COSTITUZIONE DI DIRITTI REALI A TITOLO ONEROSO - SERVITU' DI PASSAGGIO
			171	46-104				
			172	8-9				
PG	FOLIGNO	C.T.	191	64-173		N. PART. 16460	1994	COSTITUZIONE DI DIRITTI REALI A TITOLO ONEROSO - SERVITU' DI PASSAGGIO
PG	FOLIGNO	C.T.	190	83-179		N. PART. 16461	1994	COSTITUZIONE DI DIRITTI REALI A TITOLO ONEROSO - SERVITU' DI PASSAGGIO
			191	15-31-32				
PG	FOLIGNO	C.T.	153	53-54-219		N. PART. 16462	1994	COSTITUZIONE DI DIRITTI REALI A TITOLO ONEROSO - SERVITU' DI PASSAGGIO
PG	FOLIGNO	C.T.	153	49-50-76		N. PART. 16463	1994	COSTITUZIONE DI DIRITTI REALI A TITOLO ONEROSO - SERVITU' DI PASSAGGIO
			171	66				

			172	143				
PG	FOLIGNO	C.T.	135	7-27-29-32		N. PART. 16464	1994	COSTITUZIONE DI DIRITTI REALI A TITOLO ONEROSO - SERVITU' DI PASSAGGIO
			136	3-42-105				
			137	34-1414				
			151	9-11-12-13-30-32-37-42-43				
			152	34				
			153	19-20-24-25-66-457				
PG	FOLIGNO	C.T.	191	65-66-77-107-175		N. PART. 16548	1994	COSTITUZIONE DI DIRITTI REALI A TITOLO ONEROSO - SERVITU' DI PASSAGGIO
			209	16				
PG	FOLIGNO	C.T.	151	28		N. PART. 16549	1994	COSTITUZIONE DI DIRITTI REALI A TITOLO ONEROSO - SERVITU' DI PASSAGGIO
			172	182-183-184				
PG	FOLIGNO	C.T.	153	140		N. PART. 16550	1994	COSTITUZIONE DI DIRITTI REALI A TITOLO ONEROSO - SERVITU' DI PASSAGGIO
			172	50				
PG	FOLIGNO	C.T.	151	5		N. PART. 7385	1997	COSTITUZIONE DI DIRITTI REALI A TITOLO ONEROSO - SERVITU' DI PASSAGGIO
PG	FOLIGNO	C.T.	153	126		N. PART. 7386	1997	COSTITUZIONE DI DIRITTI REALI A TITOLO ONEROSO - SERVITU' DI PASSAGGIO
PG	FOLIGNO	C.T.	153	63		N. PART. 7387	1997	COSTITUZIONE DI DIRITTI REALI A TITOLO ONEROSO - SERVITU' DI PASSAGGIO
PG	FOLIGNO	C.T.	171	7-91-184		N. PART. 7389	1997	COSTITUZIONE DI DIRITTI REALI A TITOLO ONEROSO - SERVITU' DI PASSAGGIO
			191	238				

PG	FOLIGNO	C.T.	191	165		N. PART. 7390	1997	COSTITUZIONE DI DIRITTI REALI A TITOLO ONEROSO - SERVITU' DI PASSAGGIO
PG	FOLIGNO	C.T.	151	24-26-29		N. PART. 7391	1997	COSTITUZIONE DI DIRITTI REALI A TITOLO ONEROSO - SERVITU' DI PASSAGGIO
			152	11-198				
PG	FOLIGNO	C.T.	171	27-41-43-97		N. PART. 7392	1997	COSTITUZIONE DI DIRITTI REALI A TITOLO ONEROSO - SERVITU' DI PASSAGGIO
			191	41-55-43-190-191				
PG	FOLIGNO	C.T.	153	464-465-468		N. PART. 7393	1997	COSTITUZIONE DI DIRITTI REALI A TITOLO ONEROSO - SERVITU' DI PASSAGGIO
PG	FOLIGNO	C.T.	153	67-479		N. PART. 7394	1997	COSTITUZIONE DI DIRITTI REALI A TITOLO ONEROSO - SERVITU' DI PASSAGGIO
PG	FOLIGNO	C.T.	152	31		N. PART. 7395	1997	COSTITUZIONE DI DIRITTI REALI A TITOLO ONEROSO - SERVITU' DI PASSAGGIO
			172	7-181				
PG	FOLIGNO	C.T.	153	289		N. PART. 7396	1997	COSTITUZIONE DI DIRITTI REALI A TITOLO ONEROSO - SERVITU' DI PASSAGGIO
PG	FOLIGNO	C.T.	153	82		N. PART. 7397	1997	COSTITUZIONE DI DIRITTI REALI A TITOLO ONEROSO - SERVITU' DI PASSAGGIO
PG	FOLIGNO	C.T.	191	6-20		N. PART. 7398	1997	COSTITUZIONE DI DIRITTI REALI A TITOLO ONEROSO - SERVITU' DI PASSAGGIO
PG	FOLIGNO	C.T.	152	358		N. PART. 7399	1997	COSTITUZIONE DI DIRITTI REALI A TITOLO ONEROSO - SERVITU' DI PASSAGGIO
PG	FOLIGNO	C.T.	171	166		N. PART. 7400	1997	COSTITUZIONE DI DIRITTI REALI A TITOLO

								ONEROSO - SERVITU' DI PASSAGGIO
PG	FOLIGNO	C.T.	153	70-127-220		N. PART. 7401	1997	COSTITUZIONE DI DIRITTI REALI A TITOLO ONEROSO - SERVITU' DI PASSAGGIO
PG	FOLIGNO	C.T.	151	21-23		N. PART. 7402	1998	COSTITUZIONE DI DIRITTI REALI A TITOLO ONEROSO - SERVITU' DI PASSAGGIO
PG	FOLIGNO	C.T.	171	72-74-101-102		N. PART. 7403	1999	COSTITUZIONE DI DIRITTI REALI A TITOLO ONEROSO - SERVITU' DI PASSAGGIO
			191	240				
			209	91				
PG	FOLIGNO	C.T.	171	51-64-67-84-105-114-115-220		N. PART. 7404	1998	COSTITUZIONE DI DIRITTI REALI A TITOLO ONEROSO - SERVITU' DI PASSAGGIO
			192	10-13-14-17-18-162				
			209	2				
PG	FOLIGNO	C.T.	152	13-33		N. PART. 7405	1998	COSTITUZIONE DI DIRITTI REALI A TITOLO ONEROSO - SERVITU' DI PASSAGGIO
			171	4-6-99				
PG	FOLIGNO	C.T.	191	218		N. PART. 7406	1997	COSTITUZIONE DI DIRITTI REALI A TITOLO ONEROSO - SERVITU' DI PASSAGGIO
PG	FOLIGNO	C.T.	163	29		N. PART. 9157	1997	COSTITUZIONE DI DIRITTI REALI A TITOLO ONEROSO - SERVITU' DI PASSAGGIO
PG	FOLIGNO	C.T.	191	47		N. PART. 9158	1997	COSTITUZIONE DI DIRITTI REALI A TITOLO ONEROSO - SERVITU' DI PASSAGGIO
PG	FOLIGNO	C.T.	152	32		N. PART. 9159	1997	COSTITUZIONE DI DIRITTI REALI A TITOLO ONEROSO - SERVITU' DI PASSAGGIO

PG	FOLIGNO	C.T.	153	216		N. PART. 9160	1997	COSTITUZIONE DI DIRITTI REALI A TITOLO ONEROSO - SERVITU' DI PASSAGGIO
PG	FOLIGNO	C.T.	136	75		N. PART. 9161	1997	COSTITUZIONE DI DIRITTI REALI A TITOLO ONEROSO - SERVITU' DI PASSAGGIO
PG	FOLIGNO	C.T.	136	84		N. PART. 9162	1997	COSTITUZIONE DI DIRITTI REALI A TITOLO ONEROSO - SERVITU' DI PASSAGGIO
PG	FOLIGNO	C.T.	152	297		N. PART. 9163	1997	COSTITUZIONE DI DIRITTI REALI A TITOLO ONEROSO - SERVITU' DI PASSAGGIO
PG	FOLIGNO	C.T.	191	53		N. PART. 9164	1997	COSTITUZIONE DI DIRITTI REALI A TITOLO ONEROSO - SERVITU' DI PASSAGGIO
PG	FOLIGNO	C.T.	153	85		N. PART. 9165	1997	COSTITUZIONE DI DIRITTI REALI A TITOLO ONEROSO - SERVITU' DI PASSAGGIO
PG	FOLIGNO	C.T.	209	4-92		N. PART. 9166	1997	COSTITUZIONE DI DIRITTI REALI A TITOLO ONEROSO - SERVITU' DI PASSAGGIO
PG	FOLIGNO	C.T.	153	703		N. PART. 9167	1997	COSTITUZIONE DI DIRITTI REALI A TITOLO ONEROSO - SERVITU' DI PASSAGGIO
PG	FOLIGNO	C.T.	153	84		N. PART. 9168	1997	COSTITUZIONE DI DIRITTI REALI A TITOLO ONEROSO - SERVITU' DI PASSAGGIO
PG	FOLIGNO	C.T.	151	46		N. PART. 9169	1997	COSTITUZIONE DI DIRITTI REALI A TITOLO ONEROSO - SERVITU' DI PASSAGGIO
			152	327				
PG	FOLIGNO	C.T.	172	323-350		N. PART. 9170	1997	COSTITUZIONE DI DIRITTI REALI A TITOLO ONEROSO -

								SERVITU' DI PASSAGGIO
PG	FOLIGNO	C.T.	152	17		N. PART. 9171	1997	COSTITUZIONE DI DIRITTI REALI A TITOLO ONEROSO - SERVITU' DI PASSAGGIO
PG	FOLIGNO	C.T.	191	18		N. PART. 9172	1997	COSTITUZIONE DI DIRITTI REALI A TITOLO ONEROSO - SERVITU' DI PASSAGGIO
PG	FOLIGNO	C.T.	153	170		N. PART. 9173	1997	COSTITUZIONE DI DIRITTI REALI A TITOLO ONEROSO - SERVITU' DI PASSAGGIO
PG	FOLIGNO	C.T.	153	209		N. PART. 9174	1997	COSTITUZIONE DI DIRITTI REALI A TITOLO ONEROSO - SERVITU' DI PASSAGGIO
PG	FOLIGNO	C.T.	191	251		N. PART. 9175	1997	COSTITUZIONE DI DIRITTI REALI A TITOLO ONEROSO - SERVITU' DI PASSAGGIO
PG	FOLIGNO	C.T.	171	143		N. PART. 9267	1997	COSTITUZIONE DI DIRITTI REALI A TITOLO ONEROSO - SERVITU' DI PASSAGGIO
PG	FOLIGNO	C.T.	192	11-12		N. PART. 9268	1997	COSTITUZIONE DI DIRITTI REALI A TITOLO ONEROSO - SERVITU' DI PASSAGGIO
PG	FOLIGNO	C.T.	153	349		N. PART. 9269	1997	COSTITUZIONE DI DIRITTI REALI A TITOLO ONEROSO - SERVITU' DI PASSAGGIO
PG	FOLIGNO	C.T.	209	125-127		N. PART. 9270	1997	COSTITUZIONE DI DIRITTI REALI A TITOLO ONEROSO - SERVITU' DI PASSAGGIO
PG	FOLIGNO	C.T.	191	211		N. PART. 9271	1997	COSTITUZIONE DI DIRITTI REALI A TITOLO ONEROSO - SERVITU' DI PASSAGGIO

PG	FOLIGNO	C.T.	209	126		N. PART. 9272	1997	COSTITUZIONE DI DIRITTI REALI A TITOLO ONEROSO - SERVITU' DI PASSAGGIO
PG	FOLIGNO	C.T.	192	20		N. PART. 9273	1997	COSTITUZIONE DI DIRITTI REALI A TITOLO ONEROSO - SERVITU' DI PASSAGGIO
PG	FOLIGNO	C.T.	171	96-98		N. PART. 9274	1997	COSTITUZIONE DI DIRITTI REALI A TITOLO ONEROSO - SERVITU' DI PASSAGGIO
PG	FOLIGNO	C.T.	153	150		N. PART. 9275	1997	COSTITUZIONE DI DIRITTI REALI A TITOLO ONEROSO - SERVITU' DI PASSAGGIO
PG	FOLIGNO	C.T.	171	58		N. PART. 9276	1997	COSTITUZIONE DI DIRITTI REALI A TITOLO ONEROSO - SERVITU' DI PASSAGGIO
PG	FOLIGNO	C.T.	171	59		N. PART. 9277	1997	COSTITUZIONE DI DIRITTI REALI A TITOLO ONEROSO - SERVITU' DI PASSAGGIO
PG	FOLIGNO	C.T.	172	165-710		N. PART. 9278	1997	COSTITUZIONE DI DIRITTI REALI A TITOLO ONEROSO - SERVITU' DI PASSAGGIO
PG	FOLIGNO	C.T.	171	103		N. PART. 9179	1997	COSTITUZIONE DI DIRITTI REALI A TITOLO ONEROSO - SERVITU' DI PASSAGGIO
			172	198				
PG	FOLIGNO	C.T.	151	45		N. PART. 9180	1997	COSTITUZIONE DI DIRITTI REALI A TITOLO ONEROSO - SERVITU' DI PASSAGGIO
PG	FOLIGNO	C.T.	153	472		N. PART. 9181	1997	COSTITUZIONE DI DIRITTI REALI A TITOLO ONEROSO - SERVITU' DI PASSAGGIO
PG	FOLIGNO	C.T.	191	60		N. PART. 9308	1997	COSTITUZIONE DI DIRITTI REALI A TITOLO ONEROSO -

								SERVITU' DI PASSAGGIO
PG	FOLIGNO	C.T.	153	320-463-467-470		N. PART. 9309	1997	COSTITUZIONE DI DIRITTI REALI A TITOLO ONEROSO - SERVITU' DI PASSAGGIO
PG	FOLIGNO	C.T.	152	356		N. PART. 9310	1997	COSTITUZIONE DI DIRITTI REALI A TITOLO ONEROSO - SERVITU' DI PASSAGGIO
PG	FOLIGNO	C.T.	152	355-357		N. PART. 9311	1997	COSTITUZIONE DI DIRITTI REALI A TITOLO ONEROSO - SERVITU' DI PASSAGGIO
PG	FOLIGNO	C.T.	191	108		N. PART. 9312	1997	COSTITUZIONE DI DIRITTI REALI A TITOLO ONEROSO - SERVITU' DI PASSAGGIO
PG	FOLIGNO	C.T.	172	354		N. PART. 9313	1997	COSTITUZIONE DI DIRITTI REALI A TITOLO ONEROSO - SERVITU' DI PASSAGGIO
PG	FOLIGNO	C.T.	191	67-68-109		N. PART. 9314	1997	COSTITUZIONE DI DIRITTI REALI A TITOLO ONEROSO - SERVITU' DI PASSAGGIO
PG	FOLIGNO	C.T.	151	16		N. PART. 9115	1997	COSTITUZIONE DI DIRITTI REALI A TITOLO ONEROSO - SERVITU' DI PASSAGGIO
			152	295				
PG	FOLIGNO	C.T.	191	212		N. PART. 9316	1997	COSTITUZIONE DI DIRITTI REALI A TITOLO ONEROSO - SERVITU' DI PASSAGGIO
PG	FOLIGNO	C.T.	191	51		N. PART. 9317	1997	COSTITUZIONE DI DIRITTI REALI A TITOLO ONEROSO - SERVITU' DI PASSAGGIO
PG	FOLIGNO	C.T.	172	155-157		N. PART. 9318	1997	COSTITUZIONE DI DIRITTI REALI A TITOLO ONEROSO - SERVITU' DI PASSAGGIO

PG	FOLIGNO	C.T.	150	2-54		N. PART. 9319	1997	COSTITUZIONE DI DIRITTI REALI A TITOLO ONEROSO - SERVITU' DI PASSAGGIO
PG	FOLIGNO	C.T.	153	723		N. PART. 9320	1997	COSTITUZIONE DI DIRITTI REALI A TITOLO ONEROSO - SERVITU' DI PASSAGGIO
PG	FOLIGNO	C.T.	171	55		N. PART. 9321	1997	COSTITUZIONE DI DIRITTI REALI A TITOLO ONEROSO - SERVITU' DI PASSAGGIO
			209	10				
PG	FOLIGNO	C.T.	209	18		N. PART. 9322	1997	COSTITUZIONE DI DIRITTI REALI A TITOLO ONEROSO - SERVITU' DI PASSAGGIO
PG	FOLIGNO	C.T.	151	44		N. PART. 9323	1997	COSTITUZIONE DI DIRITTI REALI A TITOLO ONEROSO - SERVITU' DI PASSAGGIO
PG	FOLIGNO	C.T.	172	47		N. PART. 9324	1997	COSTITUZIONE DI DIRITTI REALI A TITOLO ONEROSO - SERVITU' DI PASSAGGIO
PG	FOLIGNO	C.T.	153	142		N. PART. 9325	1997	COSTITUZIONE DI DIRITTI REALI A TITOLO ONEROSO - SERVITU' DI PASSAGGIO
PG	FOLIGNO	C.T.	152	1		N. PART. 9328	1997	COSTITUZIONE DI DIRITTI REALI A TITOLO ONEROSO - SERVITU' DI PASSAGGIO
PG	FOLIGNO	C.T.	153	96		N. PART. 9329	1997	COSTITUZIONE DI DIRITTI REALI A TITOLO ONEROSO - SERVITU' DI PASSAGGIO
PG	FOLIGNO	C.T.	136	14		N. PART. 10578	1999	COSTITUZIONE DI DIRITTI REALI A TITOLO ONEROSO - SERVITU' DI PASSAGGIO
PG	FOLIGNO	C.T.	136	76-77-115		N. PART. 10579	1999	COSTITUZIONE DI DIRITTI REALI A TITOLO ONEROSO -

								SERVITU' DI PASSAGGIO
PG	FOLIGNO	C.T.	191	205		N. PART. 10580	1999	COSTITUZIONE DI DIRITTI REALI A TITOLO ONEROSO - SERVITU' DI PASSAGGIO
PG	FOLIGNO	C.T.	136	81-114-158		N. PART. 10581	1999	COSTITUZIONE DI DIRITTI REALI A TITOLO ONEROSO - SERVITU' DI PASSAGGIO
PG	FOLIGNO	C.T.	136	63		N. PART. 10582	1999	COSTITUZIONE DI DIRITTI REALI A TITOLO ONEROSO - SERVITU' DI PASSAGGIO
PG	FOLIGNO	C.T.	191	103-127		N. PART. 10583	1999	COSTITUZIONE DI DIRITTI REALI A TITOLO ONEROSO - SERVITU' DI PASSAGGIO
PG	FOLIGNO	C.T.	135	550		N. PART. 10584	1999	COSTITUZIONE DI DIRITTI REALI A TITOLO ONEROSO - SERVITU' DI PASSAGGIO
PG	FOLIGNO	C.T.	135	548		N. PART. 10585	1999	COSTITUZIONE DI DIRITTI REALI A TITOLO ONEROSO - SERVITU' DI PASSAGGIO
PG	FOLIGNO	C.T.	191	28-29		N. PART. 10586	1999	COSTITUZIONE DI DIRITTI REALI A TITOLO ONEROSO - SERVITU' DI PASSAGGIO
PG	FOLIGNO	C.T.	209	22-23		N. PART. 10587	1999	COSTITUZIONE DI DIRITTI REALI A TITOLO ONEROSO - SERVITU' DI PASSAGGIO
PG	FOLIGNO	C.T.	136	129		N. PART. 10588	1999	COSTITUZIONE DI DIRITTI REALI A TITOLO ONEROSO - SERVITU' DI PASSAGGIO
PG	FOLIGNO	C.T.	136	130		N. PART. 10589	1999	COSTITUZIONE DI DIRITTI REALI A TITOLO ONEROSO - SERVITU' DI PASSAGGIO

PG	FOLIGNO	C.T.	136	28		N. PART. 10590	1999	COSTITUZIONE DI DIRITTI REALI A TITOLO ONEROSO - SERVITU' DI PASSAGGIO
PG	FOLIGNO	C.T.	191	104		N. PART. 10591	1999	COSTITUZIONE DI DIRITTI REALI A TITOLO ONEROSO - SERVITU' DI PASSAGGIO
PG	FOLIGNO	C.T.	171	136		N. PART. 10592	1999	COSTITUZIONE DI DIRITTI REALI A TITOLO ONEROSO - SERVITU' DI PASSAGGIO
PG	FOLIGNO	C.T.	191	101-102		N. PART. 10593	1999	COSTITUZIONE DI DIRITTI REALI A TITOLO ONEROSO - SERVITU' DI PASSAGGIO
PG	FOLIGNO	C.T.	191	92		N. PART. 10596	1999	COSTITUZIONE DI DIRITTI REALI A TITOLO ONEROSO - SERVITU' DI PASSAGGIO
PG	FOLIGNO	C.T.	152	443		N. PART. 10597	1999	COSTITUZIONE DI DIRITTI REALI A TITOLO ONEROSO - SERVITU' DI PASSAGGIO
PG	FOLIGNO	C.T.	209	24-34		N. PART. 10598	1999	COSTITUZIONE DI DIRITTI REALI A TITOLO ONEROSO - SERVITU' DI PASSAGGIO
PG	FOLIGNO	C.T.	152	318		N. PART. 10599	1999	COSTITUZIONE DI DIRITTI REALI A TITOLO ONEROSO - SERVITU' DI PASSAGGIO
PG	FOLIGNO	C.T.	136	8-99		N. PART. 10600	1999	COSTITUZIONE DI DIRITTI REALI A TITOLO ONEROSO - SERVITU' DI PASSAGGIO
PG	FOLIGNO	C.T.	136	98		N. PART. 10601	1999	COSTITUZIONE DI DIRITTI REALI A TITOLO ONEROSO - SERVITU' DI PASSAGGIO
PG	FOLIGNO	C.T.	191	154		N. PART. 10602	1999	COSTITUZIONE DI DIRITTI REALI A TITOLO ONEROSO -

								SERVITU' DI PASSAGGIO
PG	FOLIGNO	C.T.	136	62		N. PART. 10604	1999	COSTITUZIONE DI DIRITTI REALI A TITOLO ONEROSO - SERVITU' DI PASSAGGIO
PG	FOLIGNO	C.T.	136	123		N. PART. 10605	1999	COSTITUZIONE DI DIRITTI REALI A TITOLO ONEROSO - SERVITU' DI PASSAGGIO
PG	FOLIGNO	C.T.	136	92-303		N. PART. 10606	1999	COSTITUZIONE DI DIRITTI REALI A TITOLO ONEROSO - SERVITU' DI PASSAGGIO
PG	FOLIGNO	C.T.	191	214		N. PART. 16289	1997	COSTITUZIONE DI DIRITTI REALI A TITOLO ONEROSO - SERVITU' DI PASSAGGIO
PG	FOLIGNO	C.T.	153	86-218		N. PART. 16290	1997	COSTITUZIONE DI DIRITTI REALI A TITOLO ONEROSO - SERVITU' DI PASSAGGIO
PG	FOLIGNO	C.T.	153	72		N. PART. 16291	1997	COSTITUZIONE DI DIRITTI REALI A TITOLO ONEROSO - SERVITU' DI PASSAGGIO
PG	FOLIGNO	C.T.	153	101		N. PART. 16292	1997	COSTITUZIONE DI DIRITTI REALI A TITOLO ONEROSO - SERVITU' DI PASSAGGIO
PG	FOLIGNO	C.T.	153	200		N. PART. 16293	1997	COSTITUZIONE DI DIRITTI REALI A TITOLO ONEROSO - SERVITU' DI PASSAGGIO
PG	FOLIGNO	C.T.	153	56		N. PART. 16294	1997	COSTITUZIONE DI DIRITTI REALI A TITOLO ONEROSO - SERVITU' DI PASSAGGIO
PG	FOLIGNO	C.T.	153	322		N. PART. 16295	1997	COSTITUZIONE DI DIRITTI REALI A TITOLO ONEROSO - SERVITU' DI PASSAGGIO

PG	FOLIGNO	C.T.	191	86-87		N. PART. 16363	1997	COSTITUZIONE DI DIRITTI REALI A TITOLO ONEROSO - SERVITU' DI PASSAGGIO
PG	FOLIGNO	C.T.	153	69-138		N. PART. 16364	1997	COSTITUZIONE DI DIRITTI REALI A TITOLO ONEROSO - SERVITU' DI PASSAGGIO
PG	FOLIGNO	C.T.	150	10-89		N. PART. 16365	1997	COSTITUZIONE DI DIRITTI REALI A TITOLO ONEROSO - SERVITU' DI PASSAGGIO
PG	FOLIGNO	C.T.	153	260		N. PART. 16366	1997	COSTITUZIONE DI DIRITTI REALI A TITOLO ONEROSO - SERVITU' DI PASSAGGIO
PG	FOLIGNO	C.T.	191	84		N. PART. 16367	1997	COSTITUZIONE DI DIRITTI REALI A TITOLO ONEROSO - SERVITU' DI PASSAGGIO
PG	FOLIGNO	C.T.	191	72-93-179-215		N. PART. 16368	1997	COSTITUZIONE DI DIRITTI REALI A TITOLO ONEROSO - SERVITU' DI PASSAGGIO
PG	FOLIGNO	C.T.	153	139		N. PART. 16369	1997	COSTITUZIONE DI DIRITTI REALI A TITOLO ONEROSO - SERVITU' DI PASSAGGIO
PG	FOLIGNO	C.T.	172	212-22-296		N. PART. 16370	1997	COSTITUZIONE DI DIRITTI REALI A TITOLO ONEROSO - SERVITU' DI PASSAGGIO
PG	FOLIGNO	C.T.	153	291		N. PART. 16371	1997	COSTITUZIONE DI DIRITTI REALI A TITOLO ONEROSO - SERVITU' DI PASSAGGIO
PG	FOLIGNO	C.T.	192	21		N. PART. 16372	1997	COSTITUZIONE DI DIRITTI REALI A TITOLO ONEROSO - SERVITU' DI PASSAGGIO
PG	FOLIGNO	C.T.	153	141		N. PART. 16373	1997	COSTITUZIONE DI DIRITTI REALI A TITOLO ONEROSO -

								SERVITU' DI PASSAGGIO
PG	FOLIGNO	C.T.	153	143		N. PART. 16374	1997	COSTITUZIONE DI DIRITTI REALI A TITOLO ONEROSO - SERVITU' DI PASSAGGIO
PG	FOLIGNO	C.T.	153	233-305		N. PART. 16375	1997	COSTITUZIONE DI DIRITTI REALI A TITOLO ONEROSO - SERVITU' DI PASSAGGIO
PG	FOLIGNO	C.T.	153	107		N. PART. 16376	1997	COSTITUZIONE DI DIRITTI REALI A TITOLO ONEROSO - SERVITU' DI PASSAGGIO
PG	FOLIGNO	C.T.	153	40		N. PART. 16377	1997	COSTITUZIONE DI DIRITTI REALI A TITOLO ONEROSO - SERVITU' DI PASSAGGIO
PG	FOLIGNO	C.T.	153	81-89		N. PART. 16464	1997	COSTITUZIONE DI DIRITTI REALI A TITOLO ONEROSO - SERVITU' DI PASSAGGIO
PG	FOLIGNO	C.T.	153	128		N. PART. 16465	1997	COSTITUZIONE DI DIRITTI REALI A TITOLO ONEROSO - SERVITU' DI PASSAGGIO
PG	FOLIGNO	C.T.	191	178		N. PART. 16466	1997	COSTITUZIONE DI DIRITTI REALI A TITOLO ONEROSO - SERVITU' DI PASSAGGIO
PG	FOLIGNO	C.T.	191	222		N. PART. 16467	1997	COSTITUZIONE DI DIRITTI REALI A TITOLO ONEROSO - SERVITU' DI PASSAGGIO
PG	FOLIGNO	C.T.	153	71		N. PART. 16468	1997	COSTITUZIONE DI DIRITTI REALI A TITOLO ONEROSO - SERVITU' DI PASSAGGIO
PG	FOLIGNO	C.T.	153	199		N. PART. 16469	1997	COSTITUZIONE DI DIRITTI REALI A TITOLO ONEROSO - SERVITU' DI PASSAGGIO

PG	FOLIGNO	C.T.	153	51		N. PART. 16470	1997	COSTITUZIONE DI DIRITTI REALI A TITOLO ONEROSO - SERVITU' DI PASSAGGIO
PG	FOLIGNO	C.T.	153	492-493		N. PART. 16471	1997	COSTITUZIONE DI DIRITTI REALI A TITOLO ONEROSO - SERVITU' DI PASSAGGIO
PG	FOLIGNO	C.T.	152	4		N. PART. 966	1998	COSTITUZIONE DI DIRITTI REALI A TITOLO ONEROSO - SERVITU' DI PASSAGGIO
PG	FOLIGNO	C.T.	153	46-333		N. PART. 967	1998	COSTITUZIONE DI DIRITTI REALI A TITOLO ONEROSO - SERVITU' DI PASSAGGIO
PG	FOLIGNO	C.T.	171	76		N. PART. 968	1998	COSTITUZIONE DI DIRITTI REALI A TITOLO ONEROSO - SERVITU' DI PASSAGGIO
PG	FOLIGNO	C.T.	171	100		N. PART. 969	1998	COSTITUZIONE DI DIRITTI REALI A TITOLO ONEROSO - SERVITU' DI PASSAGGIO
PG	FOLIGNO	C.T.	171	81		N. PART. 970	1998	COSTITUZIONE DI DIRITTI REALI A TITOLO ONEROSO - SERVITU' DI PASSAGGIO
PG	FOLIGNO	C.T.	171	65		N. PART. 971	1998	COSTITUZIONE DI DIRITTI REALI A TITOLO ONEROSO - SERVITU' DI PASSAGGIO
PG	FOLIGNO	C.T.	171	61		N. PART. 972	1998	COSTITUZIONE DI DIRITTI REALI A TITOLO ONEROSO - SERVITU' DI PASSAGGIO
PG	FOLIGNO	C.T.	171	77		N. PART. 973	1998	COSTITUZIONE DI DIRITTI REALI A TITOLO ONEROSO - SERVITU' DI PASSAGGIO
PG	FOLIGNO	C.T.	171	68		N. PART. 974	1998	COSTITUZIONE DI DIRITTI REALI A TITOLO ONEROSO -

								SERVITU' DI PASSAGGIO
PG	FOLIGNO	C.T.	136	35-15		N. PART. 975	1998	COSTITUZIONE DI DIRITTI REALI A TITOLO ONEROSO - SERVITU' DI PASSAGGIO
PG	FOLIGNO	C.T.	151	31		N. PART. 389	1999	COSTITUZIONE DI DIRITTI REALI A TITOLO ONEROSO - SERVITU' DI PASSAGGIO
			153	9-47				
			171	79				
			172	11-37-197				
PG	FOLIGNO	C.T.	172	16-40-144-324		N. PART. 390	1999	COSTITUZIONE DI DIRITTI REALI A TITOLO ONEROSO - SERVITU' DI PASSAGGIO
PG	FOLIGNO	C.T.	135	13		N. PART. 391	1999	COSTITUZIONE DI DIRITTI REALI A TITOLO ONEROSO - SERVITU' DI PASSAGGIO
			136	4-46-47				
PG	FOLIGNO	C.T.	171	25-36-177		N. PART. 392	1999	COSTITUZIONE DI DIRITTI REALI A TITOLO ONEROSO - SERVITU' DI PASSAGGIO
			191	30-40				
PG	FOLIGNO	C.T.	153	41-42-57-68		N. PART. 393	1999	COSTITUZIONE DI DIRITTI REALI A TITOLO ONEROSO - SERVITU' DI PASSAGGIO
PG	FOLIGNO	C.T.	224	175-176		N. PART. 17286	1999	COSTITUZIONE DI DIRITTI REALI A TITOLO ONEROSO - SERVITU' DI PASSAGGIO
			224	171-175-176-505-507				COSTITUZIONE DI DIRITTI REALI A TITOLO ONEROSO - SERVITU' DI PASSAGGIO CON CONDUTTURE ACQUA
PG	FOLIGNO	C.T.	224	501-503		N. PART. 17288	1997	COSTITUZIONE DI DIRITTI REALI A TITOLO ONEROSO - SERVITU' DI PASSAGGIO CON

								CONDUTTURE ACQUA
PG	FOLIGNO	C.T.	115	342-447		N. PART. 2737	1995	COSTITUZIONE DI DIRITTI REALI A TITOLO ONEROSO - SERVITU' DI PASSAGGIO
PG	FOLIGNO	C.T.	115	127		N. PART. 2738	1995	COSTITUZIONE DI DIRITTI REALI A TITOLO ONEROSO - SERVITU' DI PASSAGGIO
PG	FOLIGNO	C.T.	114	54-67		N. PART. 5982	1995	COSTITUZIONE DI DIRITTI REALI A TITOLO ONEROSO - SERVITU' DI ACQUEDOTTO
			115	123-150-193-198-534-569-586-604-704-737-738-739				
			153	1-4-5-7-9-11-12-15-17-23-30-32-37-124-125-131-132-136-144-147-185-186-230-242-276-309				
PG	FOLIGNO	C.T.	191	62-76-151-166-172		N. PART. 16459	1994	COSTITUZIONE DI DIRITTI REALI A TITOLO ONEROSO - SERVITU' DI PASSAGGIO
PG	FOLIGNO	C.T.	153	106		N. PART. 16279	1994	COSTITUZIONE DI DIRITTI REALI A TITOLO ONEROSO - SERVITU' DI PASSAGGIO
PG	FOLIGNO	C.T.	192	1272		N. PART. 11674	2016	COSTITUZIONE SERVITU' COATTIVA - SERVITU' DI ACQUEDOTTO
PG	GIANO DELL'UMBRIA	C.T.	16	24		N. PART. 1605	1996	COSTITUZIONE SERVITU'
TR	GUARDEA	C.T.	10	57		N. PART. 5651	1994	COSTITUZIONE SERVITU' COATTIVA - SERVITU' DI ACQUEDOTTO
TR	GUARDEA	C.T.	10	213		N. PART. 5652	1994	COSTITUZIONE SERVITU' COATTIVA -

								SERVITU' DI ACQUEDOTTO
TR	GUARDEA	C.T.	10	52-55		N. PART. 5653	1994	COSTITUZIONE SERVITU' COATTIVA - SERVITU' DI ACQUEDOTTO
TR	GUARDEA	C.T.	10	23		N. PART. 5654	1994	COSTITUZIONE SERVITU' COATTIVA - SERVITU' DI ACQUEDOTTO
TR	GUARDEA	C.T.	10	83		N. PART. 5655	1994	COSTITUZIONE SERVITU' COATTIVA - SERVITU' DI ACQUEDOTTO
TR	GUARDEA	C.T.	10	191		N. PART. 5656	1994	COSTITUZIONE SERVITU' COATTIVA - SERVITU' DI ACQUEDOTTO
TR	GUARDEA	C.T.	10	53		N. PART. 5657	1994	COSTITUZIONE SERVITU' COATTIVA - SERVITU' DI ACQUEDOTTO
TR	GUARDEA	C.T.	10	105		N. PART. 5658	1994	COSTITUZIONE SERVITU' COATTIVA - SERVITU' DI ACQUEDOTTO
TR	GUARDEA	C.T.	10	127-129-130		N. PART. 5659	1994	COSTITUZIONE SERVITU' COATTIVA - SERVITU' DI ACQUEDOTTO
TR	GUARDEA	C.T.	10	132		N. PART. 5660	1994	COSTITUZIONE SERVITU' COATTIVA - SERVITU' DI ACQUEDOTTO
TR	GUARDEA	C.T.	21	114-204		N. PART. 5661	1994	COSTITUZIONE SERVITU' COATTIVA - SERVITU' DI ACQUEDOTTO
TR	GUARDEA	C.T.	21	42-214		N. PART. 5662	1994	COSTITUZIONE SERVITU' COATTIVA - SERVITU' DI ACQUEDOTTO
			29	27-39				
TR	GUARDEA	C.T.	21	111-112-113-133		N. PART. 5663	1994	COSTITUZIONE SERVITU' COATTIVA - SERVITU' DI ACQUEDOTTO
TR	GUARDEA	C.T.	29	34-57		N. PART. 5664	1994	COSTITUZIONE SERVITU' COATTIVA - SERVITU' DI ACQUEDOTTO

TR	GUARDEA	C.T.	29	16		N. PART. 5665	1994	COSTITUZIONE SERVITU' COATTIVA - SERVITU' DI ACQUEDOTTO
TR	GUARDEA	C.T.	10	131		N. PART. 5666	1994	COSTITUZIONE SERVITU' COATTIVA - SERVITU' DI ACQUEDOTTO
TR	GUARDEA	C.T.	21	43-65-66		N. PART. 5667	1994	COSTITUZIONE SERVITU' COATTIVA - SERVITU' DI ACQUEDOTTO
TR	GUARDEA	C.T.	10	56		N. PART. 5682	1994	COSTITUZIONE SERVITU' COATTIVA - SERVITU' DI ACQUEDOTTO
TR	GUARDEA	C.T.	10	164		N. PART. 5683	1994	COSTITUZIONE SERVITU' COATTIVA - SERVITU' DI ACQUEDOTTO
TR	GUARDEA	C.T.	10	126		N. PART. 5684	1994	COSTITUZIONE SERVITU' COATTIVA - SERVITU' DI ACQUEDOTTO
TR	GUARDEA	C.T.	10	107		N. PART. 5685	1994	COSTITUZIONE SERVITU' COATTIVA - SERVITU' DI ACQUEDOTTO
TR	GUARDEA	C.T.	10	21-22-158		N. PART. 5686	1994	COSTITUZIONE SERVITU' COATTIVA - SERVITU' DI ACQUEDOTTO
TR	GUARDEA	C.T.	30	168		N. PART. 1671	1995	COSTITUZIONE SERVITU' COATTIVA - SERVITU' DI ACQUEDOTTO
TR	GUARDEA	C.T.	30	10-226		N. PART. 1675	1995	COSTITUZIONE SERVITU' COATTIVA - SERVITU' DI ACQUEDOTTO
TR	GUARDEA	C.T.	29	27-32-33-39		N. PART. 1676	1995	COSTITUZIONE SERVITU' COATTIVA - SERVITU' DI ACQUEDOTTO
TR	GUARDEA	C.T.	30	117-118-119-120-121-122-123-124-169		N. PART. 1677	1995	COSTITUZIONE SERVITU' COATTIVA - SERVITU' DI ACQUEDOTTO
TR	GUARDEA	C.T.	30	192		N. PART. 1678	1995	COSTITUZIONE SERVITU' COATTIVA -

								SERVITU' DI ACQUEDOTTO
TR	GUARDEA	C.T.	10	14		N. PART. 7283	1995	COSTITUZIONE SERVITU' COATTIVA - SERVITU' DI ACQUEDOTTO
TR	GUARDEA	C.T.	9	50		N. PART. 7284	1995	COSTITUZIONE SERVITU' COATTIVA - SERVITU' DI ACQUEDOTTO
			10	134				
TR	GUARDEA	C.T.	9	49-51-186-189		N. PART. 7286	1995	COSTITUZIONE SERVITU' COATTIVA - SERVITU' DI ACQUEDOTTO
TR	GUARDEA	C.T.	10	56		N. PART. 7287	1995	COSTITUZIONE SERVITU' COATTIVA - SERVITU' DI ACQUEDOTTO
TR	GUARDEA	C.T.	29	56-58-15-16-17		N. PART. 7288	1995	COSTITUZIONE SERVITU' COATTIVA - SERVITU' DI ACQUEDOTTO
TR	GUARDEA	C.T.	10	16		N. PART. 7289	1995	COSTITUZIONE SERVITU' COATTIVA - SERVITU' DI ACQUEDOTTO
TR	GUARDEA	C.T.	10	180		N. PART. 7290	1995	COSTITUZIONE SERVITU' COATTIVA - SERVITU' DI ACQUEDOTTO
TR	GUARDEA	C.T.	10	31		N. PART. 7291	1995	COSTITUZIONE SERVITU' COATTIVA - SERVITU' DI ACQUEDOTTO
TR	GUARDEA	C.T.	10	71		N. PART. 7292	1995	COSTITUZIONE SERVITU' COATTIVA - SERVITU' DI ACQUEDOTTO
TR	GUARDEA	C.T.	10	72-76		N. PART. 7293	1995	COSTITUZIONE SERVITU' COATTIVA - SERVITU' DI ACQUEDOTTO
TR	GUARDEA	C.T.	10	7-24		N. PART. 7294	1995	COSTITUZIONE SERVITU' COATTIVA - SERVITU' DI ACQUEDOTTO
TR	GUARDEA	C.T.	10	161-162		N. PART. 7295	1995	COSTITUZIONE SERVITU' COATTIVA - SERVITU' DI ACQUEDOTTO

TR	GUARDEA	C.T.	21	113-133-135		N. PART. 7296	1995	COSTITUZIONE SERVITU' COATTIVA - SERVITU' DI ACQUEDOTTO
TR	GUARDEA	C.T.	10	141		N. PART. 7298	1995	COSTITUZIONE SERVITU' COATTIVA - SERVITU' DI ACQUEDOTTO
TR	GUARDEA	C.T.	10	227		N. PART. 7299	1995	COSTITUZIONE SERVITU' COATTIVA - SERVITU' DI ACQUEDOTTO
TR	GUARDEA	C.T.	10	107		N. PART. 7300	1995	COSTITUZIONE SERVITU' COATTIVA - SERVITU' DI ACQUEDOTTO
TR	GUARDEA	C.T.	10	23		N. PART. 7301	1995	COSTITUZIONE SERVITU' COATTIVA - SERVITU' DI ACQUEDOTTO
TR	GUARDEA	C.T.	10	8-158		N. PART. 7302	1995	COSTITUZIONE SERVITU' COATTIVA - SERVITU' DI ACQUEDOTTO
TR	GUARDEA	C.T.	21	42		N. PART. 7303	1995	COSTITUZIONE SERVITU' COATTIVA - SERVITU' DI ACQUEDOTTO
TR	GUARDEA	C.T.	10	93		N. PART. 7304	1995	COSTITUZIONE SERVITU' COATTIVA - SERVITU' DI ACQUEDOTTO
TR	GUARDEA	C.T.	10	153		N. PART. 7305	1995	COSTITUZIONE SERVITU' COATTIVA - SERVITU' DI ACQUEDOTTO
TR	GUARDEA	C.T.	9	103		N. PART. 7306	1995	COSTITUZIONE SERVITU' COATTIVA - SERVITU' DI ACQUEDOTTO
TR	GUARDEA	C.T.	21	76-77-78		N. PART. 7307	1995	COSTITUZIONE SERVITU' COATTIVA - SERVITU' DI ACQUEDOTTO
			29	6-9				
TR	GUARDEA	C.T.	21	44-45-70-71		N. PART. 7308	1995	COSTITUZIONE SERVITU' COATTIVA - SERVITU' DI ACQUEDOTTO

TR	GUARDEA	C.T.	21	139		N. PART. 7310	1995	COSTITUZIONE SERVITU' COATTIVA - SERVITU' DI ACQUEDOTTO
TR	GUARDEA	C.T.	10	32		N. PART. 7311	1995	COSTITUZIONE SERVITU' COATTIVA - SERVITU' DI ACQUEDOTTO
TR	GUARDEA	C.T.	10	12-171		N. PART. 7312	1995	COSTITUZIONE SERVITU' COATTIVA - SERVITU' DI ACQUEDOTTO
TR	GUARDEA	C.T.	21	126		N. PART. 7313	1995	COSTITUZIONE SERVITU' COATTIVA - SERVITU' DI ACQUEDOTTO
TR	GUARDEA	C.T.	21	73		N. PART. 7314	1995	COSTITUZIONE SERVITU' COATTIVA - SERVITU' DI ACQUEDOTTO
TR	GUARDEA	C.T.	10	10-27		N. PART. 7315	1995	COSTITUZIONE SERVITU' COATTIVA - SERVITU' DI ACQUEDOTTO
TR	GUARDEA	C.T.	10	11-26		N. PART. 7316	1995	COSTITUZIONE SERVITU' COATTIVA - SERVITU' DI ACQUEDOTTO
TR	GUARDEA	C.T.	10	29		N. PART. 7317	1995	COSTITUZIONE SERVITU' COATTIVA - SERVITU' DI ACQUEDOTTO
TR	GUARDEA	C.T.	10	25		N. PART. 7318	1995	COSTITUZIONE SERVITU' COATTIVA - SERVITU' DI ACQUEDOTTO
TR	GUARDEA	C.T.	9	188		N. PART. 7319	1995	COSTITUZIONE SERVITU' COATTIVA - SERVITU' DI ACQUEDOTTO
TR	GUARDEA	C.T.	10	181		N. PART. 7320	1995	COSTITUZIONE SERVITU' COATTIVA - SERVITU' DI ACQUEDOTTO
TR	GUARDEA	C.T.	10	137		N. PART. 7321	1995	COSTITUZIONE SERVITU' COATTIVA - SERVITU' DI ACQUEDOTTO
TR	GUARDEA	C.T.	9	185		N. PART. 7322	1995	COSTITUZIONE SERVITU' COATTIVA -

								SERVITU' DI ACQUEDOTTO
TR	GUARDEA	C.T.	9	222-223		N. PART. 7323	1995	COSTITUZIONE SERVITU' COATTIVA - SERVITU' DI ACQUEDOTTO
TR	GUARDEA	C.T.	9	187		N. PART. 7324	1995	COSTITUZIONE SERVITU' COATTIVA - SERVITU' DI ACQUEDOTTO
TR	GUARDEA	C.T.	10	163		N. PART. 7325	1995	COSTITUZIONE SERVITU' COATTIVA - SERVITU' DI ACQUEDOTTO
TR	GUARDEA	C.T.	9	12		N. PART. 7326	1995	COSTITUZIONE SERVITU' COATTIVA - SERVITU' DI ACQUEDOTTO
TR	GUARDEA	C.T.	10	195-17		N. PART. 7327	1995	COSTITUZIONE SERVITU' COATTIVA - SERVITU' DI ACQUEDOTTO
TR	GUARDEA	C.T.	9	201		N. PART. 7328	1995	COSTITUZIONE SERVITU' COATTIVA - SERVITU' DI ACQUEDOTTO
TR	GUARDEA	C.T.	10	140		N. PART. 7329	1995	COSTITUZIONE SERVITU' COATTIVA - SERVITU' DI ACQUEDOTTO
TR	GUARDEA	C.T.	9	101		N. PART. 7330	1995	COSTITUZIONE SERVITU' COATTIVA - SERVITU' DI ACQUEDOTTO
TR	GUARDEA	C.T.	9	211		N. PART. 7331	1995	COSTITUZIONE SERVITU' COATTIVA - SERVITU' DI ACQUEDOTTO
TR	GUARDEA	C.T.	9	212		N. PART. 7332	1995	COSTITUZIONE SERVITU' COATTIVA - SERVITU' DI ACQUEDOTTO
TR	GUARDEA	C.T.	20	36-34		N. PART. 7333	1995	COSTITUZIONE SERVITU' COATTIVA - SERVITU' DI ACQUEDOTTO
TR	GUARDEA	C.T.	21	222-220		N. PART. 7334	1995	COSTITUZIONE SERVITU' COATTIVA - SERVITU' DI ACQUEDOTTO

TR	GUARDEA	C.T.	21	206-207-219		N. PART. 7335	1995	COSTITUZIONE SERVITU' COATTIVA - SERVITU' DI ACQUEDOTTO
TR	GUARDEA	C.T.	21	74-204-114-153		N. PART. 7336	1995	COSTITUZIONE SERVITU' COATTIVA - SERVITU' DI ACQUEDOTTO
			19	78-96-97				
			20	3-7				
TR	GUARDEA	C.T.	21	96-128		N. PART. 7337	1995	COSTITUZIONE SERVITU' COATTIVA - SERVITU' DI ACQUEDOTTO
TR	GUARDEA	C.T.	21	122-142-129-172		N. PART. 7338	1995	COSTITUZIONE SERVITU' COATTIVA - SERVITU' DI ACQUEDOTTO
TR	GUARDEA	C.T.	21	124		N. PART. 7339	1995	COSTITUZIONE SERVITU' COATTIVA - SERVITU' DI ACQUEDOTTO
			30	22-215				
TR	GUARDEA	C.T.	21	141		N. PART. 7340	1995	COSTITUZIONE SERVITU' COATTIVA - SERVITU' DI ACQUEDOTTO
			30	23				
TR	GUARDEA	C.T.	30	113		N. PART. 7341	1995	COSTITUZIONE SERVITU' COATTIVA - SERVITU' DI ACQUEDOTTO
TR	GUARDEA	C.T.	21	254		N. PART. 7342	1995	COSTITUZIONE SERVITU' COATTIVA - SERVITU' DI ACQUEDOTTO
			30	105-112				
TR	GUARDEA	C.T.	29	5-31-34-55-57		N. PART. 7343	1995	COSTITUZIONE SERVITU' COATTIVA - SERVITU' DI ACQUEDOTTO
TR	GUARDEA	C.T.	20	20		N. PART. 7344	1995	COSTITUZIONE SERVITU' COATTIVA - SERVITU' DI ACQUEDOTTO
TR	GUARDEA	C.T.	30	59-61-260		N. PART. 7345	1995	COSTITUZIONE SERVITU' COATTIVA - SERVITU' DI ACQUEDOTTO
TR	GUARDEA	C.T.	10	131		N. PART. 7346	1995	COSTITUZIONE SERVITU' COATTIVA -

								SERVITU' DI ACQUEDOTTO
TR	GUARDEA	C.T.	10	183-94-74		N. PART. 7347	1995	COSTITUZIONE SERVITU' COATTIVA - SERVITU' DI ACQUEDOTTO
TR	GUARDEA	C.T.	10	59-213		N. PART. 7348	1995	COSTITUZIONE SERVITU' COATTIVA - SERVITU' DI ACQUEDOTTO
			9	48				
TR	GUARDEA	C.T.	10	136		N. PART. 7349	1995	COSTITUZIONE SERVITU' COATTIVA - SERVITU' DI ACQUEDOTTO
TR	GUARDEA	C.T.	10	58-196-111-110-83		N. PART. 7350	1995	COSTITUZIONE SERVITU' COATTIVA - SERVITU' DI ACQUEDOTTO
TR	GUARDEA	C.T.	10	70-191		N. PART. 7351	1995	COSTITUZIONE SERVITU' COATTIVA - SERVITU' DI ACQUEDOTTO
TR	GUARDEA	C.T.	10	135-51-69		N. PART. 7352	1995	COSTITUZIONE SERVITU' COATTIVA - SERVITU' DI ACQUEDOTTO
			9	52				
TR	GUARDEA	C.T.	10	92-105-138		N. PART. 7353	1995	COSTITUZIONE SERVITU' COATTIVA - SERVITU' DI ACQUEDOTTO
			9	100				
TR	GUARDEA	C.T.	21	46-8		N. PART. 7354	1995	COSTITUZIONE SERVITU' COATTIVA - SERVITU' DI ACQUEDOTTO
TR	GUARDEA	C.T.	10	154		N. PART. 7355	1995	COSTITUZIONE SERVITU' COATTIVA - SERVITU' DI ACQUEDOTTO
TR	GUARDEA	C.T.	20	1		N. PART. 7356	1995	COSTITUZIONE SERVITU' COATTIVA - SERVITU' DI ACQUEDOTTO
TR	GUARDEA	C.T.	21	140		N. PART. 7357	1995	COSTITUZIONE SERVITU' COATTIVA - SERVITU' DI ACQUEDOTTO
TR	GUARDEA	C.T.	10	15		N. PART. 7358	1995	COSTITUZIONE SERVITU' COATTIVA -

								SERVITU' DI ACQUEDOTTO
TR	GUARDEA	C.T.	9	195-53		N. PART. 7359	1995	COSTITUZIONE SERVITU' COATTIVA - SERVITU' DI ACQUEDOTTO
TR	GUARDEA	C.T.	10	164-214		N. PART. 7360	1995	COSTITUZIONE SERVITU' COATTIVA - SERVITU' DI ACQUEDOTTO
TR	GUARDEA	C.T.	21	47-49-75-146		N. PART. 7361	1995	COSTITUZIONE SERVITU' COATTIVA - SERVITU' DI ACQUEDOTTO
TR	GUARDEA	C.T.	10	109		N. PART. 7362	1995	COSTITUZIONE SERVITU' COATTIVA - SERVITU' DI ACQUEDOTTO
TR	GUARDEA	C.T.	10	108-112-143		N. PART. 7363	1995	COSTITUZIONE SERVITU' COATTIVA - SERVITU' DI ACQUEDOTTO
TR	GUARDEA	C.T.	10	159		N. PART. 7364	1995	COSTITUZIONE SERVITU' COATTIVA - SERVITU' DI ACQUEDOTTO
TR	GUARDEA	C.T.	21	181		N. PART. 7365	1995	COSTITUZIONE SERVITU' COATTIVA - SERVITU' DI ACQUEDOTTO
TR	GUARDEA	C.T.	10	126		N. PART. 7366	1995	COSTITUZIONE SERVITU' COATTIVA - SERVITU' DI ACQUEDOTTO
TR	GUARDEA	C.T.	10	133-132		N. PART. 7367	1995	COSTITUZIONE SERVITU' COATTIVA - SERVITU' DI ACQUEDOTTO
TR	GUARDEA	C.T.	10	127-129-130		N. PART. 7368	1995	COSTITUZIONE SERVITU' COATTIVA - SERVITU' DI ACQUEDOTTO
TR	GUARDEA	C.T.	21	79		N. PART. 7390	1995	COSTITUZIONE SERVITU' COATTIVA - SERVITU' DI ACQUEDOTTO
TR	GUARDEA	C.T.	21	138		N. PART. 7391	1995	COSTITUZIONE SERVITU' COATTIVA - SERVITU' DI ACQUEDOTTO

TR	GUARDEA	C.T.	20	5-39		N. PART. 4359	1997	COSTITUZIONE SERVITU' COATTIVA - SERVITU' DI ACQUEDOTTO
TR	GUARDEA	C.T.	10	152		N. PART. 5134	1997	COSTITUZIONE SERVITU' COATTIVA - SERVITU' DI ACQUEDOTTO
TR	GUARDEA	C.T.	30	234		N. PART. 5135	1997	COSTITUZIONE SERVITU' COATTIVA - SERVITU' DI ACQUEDOTTO
TR	GUARDEA	C.T.	20	5		N. PART. 5208	1997	COSTITUZIONE SERVITU' COATTIVA - SERVITU' DI ACQUEDOTTO
TR	GUARDEA	C.T.	9	15		N. PART. 5220	1997	COSTITUZIONE SERVITU' COATTIVA - SERVITU' DI ACQUEDOTTO
TR	GUARDEA	C.T.	9	20		N. PART. 5221	1997	COSTITUZIONE SERVITU' COATTIVA - SERVITU' DI ACQUEDOTTO
TR	GUARDEA	C.T.	9	23		N. PART. 5222	1997	COSTITUZIONE SERVITU' COATTIVA - SERVITU' DI ACQUEDOTTO
TR	GUARDEA	C.T.	9	18		N. PART. 5223	1997	COSTITUZIONE SERVITU' COATTIVA - SERVITU' DI ACQUEDOTTO
TR	GUARDEA	C.T.	9	21		N. PART. 5224	1997	COSTITUZIONE SERVITU' COATTIVA - SERVITU' DI ACQUEDOTTO
TR	GUARDEA	C.T.	9	109		N. PART. 5233	1997	COSTITUZIONE SERVITU' COATTIVA - SERVITU' DI ACQUEDOTTO
TR	GUARDEA	C.T.	19	142-143		N. PART. 5244	1997	COSTITUZIONE SERVITU' COATTIVA - SERVITU' DI ACQUEDOTTO
			9	78-19				
TR	GUARDEA	C.T.	9	140-141-190		N. PART. 5245	1997	COSTITUZIONE SERVITU' COATTIVA - SERVITU' DI ACQUEDOTTO
TR	GUARDEA	C.T.	9	161		N. PART. 5284	1997	COSTITUZIONE SERVITU' COATTIVA -

								SERVITU' DI ACQUEDOTTO
TR	GUARDEA	C.T.	19	118		N. PART. 5294	1997	COSTITUZIONE SERVITU' COATTIVA - SERVITU' DI ACQUEDOTTO
TR	GUARDEA	C.T.	9	234		N. PART. 5295	1997	COSTITUZIONE SERVITU' COATTIVA - SERVITU' DI ACQUEDOTTO
TR	GUARDEA	C.T.	9	108		N. PART. 5296	1997	COSTITUZIONE SERVITU' COATTIVA - SERVITU' DI ACQUEDOTTO
TR	GUARDEA	C.T.	9	105-107		N. PART. 5297	1997	COSTITUZIONE SERVITU' COATTIVA - SERVITU' DI ACQUEDOTTO
TR	GUARDEA	C.T.	9	14-17-16		N. PART. 5429	1997	COSTITUZIONE SERVITU' COATTIVA - SERVITU' DI ACQUEDOTTO
TR	GUARDEA	C.T.	9	3		N. PART. 5432	1997	COSTITUZIONE SERVITU' COATTIVA - SERVITU' DI ACQUEDOTTO
			25	83-89-90-116				
TR	GUARDEA	C.T.	9	41-24		N. PART. 5434	1997	COSTITUZIONE SERVITU' COATTIVA - SERVITU' DI ACQUEDOTTO
TR	GUARDEA	C.T.	9	2		N. PART. 5304	1997	COSTITUZIONE SERVITU' COATTIVA - SERVITU' DI ACQUEDOTTO
TR	GUARDEA	C.T.	9	260		N. PART. 5315	1997	COSTITUZIONE SERVITU' COATTIVA - SERVITU' DI ACQUEDOTTO
TR	GUARDEA	C.T.	9	1		N. PART. 5320	1997	COSTITUZIONE SERVITU' COATTIVA - SERVITU' DI ACQUEDOTTO
TR	GUARDEA	C.T.	9	42		N. PART. 5325	1997	COSTITUZIONE SERVITU' COATTIVA - SERVITU' DI ACQUEDOTTO
TR	GUARDEA	C.T.	20	35		N. PART. 5331	1997	COSTITUZIONE SERVITU' COATTIVA - SERVITU' DI ACQUEDOTTO

TR	GUARDEA	C.T.	20	14-7		N. PART. 5332	1997	COSTITUZIONE SERVITU' COATTIVA - SERVITU' DI ACQUEDOTTO
TR	GUARDEA	C.T.	20	15-16-37		N. PART. 5355	1997	COSTITUZIONE SERVITU' COATTIVA - SERVITU' DI ACQUEDOTTO
TR	GUARDEA	C.T.	29	4-13		N. PART. 5356	1997	COSTITUZIONE SERVITU' COATTIVA - SERVITU' DI ACQUEDOTTO
TR	GUARDEA	C.T.	13	7		N. PART. 5357	1997	COSTITUZIONE SERVITU' COATTIVA - SERVITU' DI ACQUEDOTTO
TR	GUARDEA	C.T.	19	39		N. PART. 5362	1997	COSTITUZIONE SERVITU' COATTIVA - SERVITU' DI ACQUEDOTTO
TR	GUARDEA	C.T.	9	22		N. PART. 5367	1997	COSTITUZIONE SERVITU' COATTIVA - SERVITU' DI ACQUEDOTTO
TR	GUARDEA	C.T.	9	204		N. PART. 5368	1997	COSTITUZIONE SERVITU' COATTIVA - SERVITU' DI ACQUEDOTTO
TR	GUARDEA	C.T.	9	232		N. PART. 5369	1997	COSTITUZIONE SERVITU' COATTIVA - SERVITU' DI ACQUEDOTTO
TR	GUARDEA	C.T.	9	77		N. PART. 5370	1997	COSTITUZIONE SERVITU' COATTIVA - SERVITU' DI ACQUEDOTTO
TR	GUARDEA	C.T.	9	100		N. PART. 5371	1997	COSTITUZIONE SERVITU' COATTIVA - SERVITU' DI ACQUEDOTTO
TR	GUARDEA	C.T.	9	28-29-30		N. PART. 5373	1997	COSTITUZIONE SERVITU' COATTIVA - SERVITU' DI ACQUEDOTTO
TR	GUARDEA	C.T.	19	108		N. PART. 5393	1997	COSTITUZIONE SERVITU' COATTIVA - SERVITU' DI ACQUEDOTTO
TR	GUARDEA	C.T.	19	161-105		N. PART. 5394	1997	COSTITUZIONE SERVITU' COATTIVA -

								SERVITU' DI ACQUEDOTTO
TR	GUARDEA	C.T.	19	76		N. PART. 5395	1997	COSTITUZIONE SERVITU' COATTIVA - SERVITU' DI ACQUEDOTTO
TR	GUARDEA	C.T.	19	106		N. PART. 5397	1997	COSTITUZIONE SERVITU' COATTIVA - SERVITU' DI ACQUEDOTTO
TR	GUARDEA	C.T.	9	199		N. PART. 5398	1997	COSTITUZIONE SERVITU' COATTIVA - SERVITU' DI ACQUEDOTTO
TR	GUARDEA	C.T.	19	41-75		N. PART. 5409	1997	COSTITUZIONE SERVITU' COATTIVA - SERVITU' DI ACQUEDOTTO
TR	GUARDEA	C.T.	11	77		N. PART. 5423	1997	COSTITUZIONE SERVITU' COATTIVA - SERVITU' DI ACQUEDOTTO
PG	MASSA MARTANA	C.T.	19	22-24-41-42-44-47-48-49-51-60-81-86-87		N. PART. 1338	1986	COSTITUZIONE DI DIRITTI REALI A TITOLO ONEROSO - SERVITU' DI ACQUEDOTTO
			24	13				
			25	1				
PG	MASSA MARTANA	C.T.	19	106		N. PART. 1294	1986	COSTITUZIONE DI DIRITTI REALI A TITOLO ONEROSO - SERVITU' DI ACQUEDOTTO
PG	MASSA MARTANA	C.T.	20	179-251		N. PART. 1295	1986	COSTITUZIONE DI DIRITTI REALI A TITOLO ONEROSO - SERVITU' DI ACQUEDOTTO
PG	MASSA MARTANA	C.T.	20	180-183-184		N. PART. 1296	1986	COSTITUZIONE DI DIRITTI REALI A TITOLO ONEROSO - SERVITU' DI ACQUEDOTTO
PG	MASSA MARTANA	C.T.	24	34-35		N. PART. 1322	1986	COSTITUZIONE DI DIRITTI REALI A TITOLO ONEROSO - SERVITU' DI ACQUEDOTTO

PG	MASSA MARTANA	C.T.	24	49		N. PART. 1323	1986	COSTITUZIONE DI DIRITTI REALI A TITOLO ONEROSO - SERVITU' DI ACQUEDOTTO
PG	MASSA MARTANA	C.T.	24	8-9		N. PART. 1324	1986	COSTITUZIONE DI DIRITTI REALI A TITOLO ONEROSO - SERVITU' DI ACQUEDOTTO
PG	MASSA MARTANA	C.T.	24	4		N. PART. 1325	1986	COSTITUZIONE DI DIRITTI REALI A TITOLO ONEROSO - SERVITU' DI ACQUEDOTTO
PG	MASSA MARTANA	C.T.	20	80-82		N. PART. 1326	1986	COSTITUZIONE DI DIRITTI REALI A TITOLO ONEROSO - SERVITU' DI ACQUEDOTTO
PG	MASSA MARTANA	C.T.	27	25		N. PART. 1327	1986	COSTITUZIONE DI DIRITTI REALI A TITOLO ONEROSO - SERVITU' DI ACQUEDOTTO
PG	MASSA MARTANA	C.T.	26	125-174-191-193		N. PART. 1328	1986	COSTITUZIONE DI DIRITTI REALI A TITOLO ONEROSO - SERVITU' DI ACQUEDOTTO
PG	MASSA MARTANA	C.T.	34	6		N. PART. 1329	1986	COSTITUZIONE DI DIRITTI REALI A TITOLO ONEROSO - SERVITU' DI ACQUEDOTTO
PG	MASSA MARTANA	C.T.	27	90-95-155		N. PART. 1330	1986	COSTITUZIONE DI DIRITTI REALI A TITOLO ONEROSO - SERVITU' DI ACQUEDOTTO
PG	MASSA MARTANA	C.T.	25	155-156-157		N. PART. 1331	1986	COSTITUZIONE DI DIRITTI REALI A TITOLO ONEROSO - SERVITU' DI ACQUEDOTTO
PG	MASSA MARTANA	C.T.	20	226		N. PART. 1332	1986	COSTITUZIONE DI DIRITTI REALI A TITOLO ONEROSO - SERVITU' DI ACQUEDOTTO
			25	41-43-179				
PG	MASSA MARTANA	C.T.	25	69-73		N. PART. 1333	1986	COSTITUZIONE DI DIRITTI REALI A TITOLO

								ONEROSO - SERVITU' DI ACQUEDOTTO
PG	MASSA MARTANA	C.T.	19	58		N. PART. 1334	1986	COSTITUZIONE DI DIRITTI REALI A TITOLO ONEROSO - SERVITU' DI ACQUEDOTTO
PG	MASSA MARTANA	C.T.	25	239		N. PART. 1335	1986	COSTITUZIONE DI DIRITTI REALI A TITOLO ONEROSO - SERVITU' DI ACQUEDOTTO
PG	MASSA MARTANA	C.T.	27	5		N. PART. 1336	1986	COSTITUZIONE DI DIRITTI REALI A TITOLO ONEROSO - SERVITU' DI ACQUEDOTTO
PG	MASSA MARTANA	C.T.	33	102		N. PART. 1337	1986	COSTITUZIONE DI DIRITTI REALI A TITOLO ONEROSO - SERVITU' DI ACQUEDOTTO
PG	MASSA MARTANA	C.T.	19	22-24-41-42-44-47-48-49-51-60-81-86-87		N. PART. 1338	1986	COSTITUZIONE DI DIRITTI REALI A TITOLO ONEROSO - SERVITU' DI ACQUEDOTTO
			24	13				
			25	1				
PG	MASSA MARTANA	C.T.	20	70-79		N. PART. 1339	1986	COSTITUZIONE DI DIRITTI REALI A TITOLO ONEROSO - SERVITU' DI ACQUEDOTTO
PG	MASSA MARTANA	C.T.	25	56-57		N. PART. 1340	1986	COSTITUZIONE DI DIRITTI REALI A TITOLO ONEROSO - SERVITU' DI ACQUEDOTTO
PG	MASSA MARTANA	C.T.	25	138-211		N. PART. 1343	1986	COSTITUZIONE DI DIRITTI REALI A TITOLO ONEROSO - SERVITU' DI ACQUEDOTTO
PG	MASSA MARTANA	C.T.	20	228		N. PART. 1344	1986	COSTITUZIONE DI DIRITTI REALI A TITOLO ONEROSO - SERVITU' DI ACQUEDOTTO
PG	MASSA MARTANA	C.T.	25	34-35		N. PART. 1345	1986	COSTITUZIONE DI DIRITTI REALI A TITOLO

								ONEROSO - SERVITU' DI ACQUEDOTTO
PG	MASSA MARTANA	C.T.	26	81		N. PART. 1346	1986	COSTITUZIONE DI DIRITTI REALI A TITOLO ONEROSO - SERVITU' DI ACQUEDOTTO
PG	MASSA MARTANA	C.T.	19	14-109		N. PART. 1347	1986	COSTITUZIONE DI DIRITTI REALI A TITOLO ONEROSO - SERVITU' DI ACQUEDOTTO
PG	MASSA MARTANA	C.T.	34	44-90		N. PART. 1348	1986	COSTITUZIONE DI DIRITTI REALI A TITOLO ONEROSO - SERVITU' DI ACQUEDOTTO
PG	MASSA MARTANA	C.T.	27	226		N. PART. 1349	1986	COSTITUZIONE DI DIRITTI REALI A TITOLO ONEROSO - SERVITU' DI ACQUEDOTTO
PG	MASSA MARTANA	C.T.	25	117		N. PART. 1350	1986	COSTITUZIONE DI DIRITTI REALI A TITOLO ONEROSO - SERVITU' DI ACQUEDOTTO
PG	MASSA MARTANA	C.T.	25	102-208-172-173		N. PART. 1351	1986	COSTITUZIONE DI DIRITTI REALI A TITOLO ONEROSO - SERVITU' DI ACQUEDOTTO
			26	24-180				
PG	MASSA MARTANA	C.T.	24	16-180-182		N. PART. 1352	1986	COSTITUZIONE DI DIRITTI REALI A TITOLO ONEROSO - SERVITU' DI ACQUEDOTTO
PG	MASSA MARTANA	C.T.	27	49-50-52-263		N. PART. 1353	1986	COSTITUZIONE DI DIRITTI REALI A TITOLO ONEROSO - SERVITU' DI ACQUEDOTTO
PG	MASSA MARTANA	C.T.	27	175-177-248-249		N. PART. 1354	1986	COSTITUZIONE DI DIRITTI REALI A TITOLO ONEROSO - SERVITU' DI ACQUEDOTTO
PG	MASSA MARTANA	C.T.	25	171		N. PART. 1355	1986	COSTITUZIONE DI DIRITTI REALI A TITOLO ONEROSO - SERVITU' DI ACQUEDOTTO

PG	MASSA MARTANA	C.T.	24	6-10-11		N. PART. 1356	1986	COSTITUZIONE DI DIRITTI REALI A TITOLO ONEROSO - SERVITU' DI ACQUEDOTTO
PG	MASSA MARTANA	C.T.	25	200		N. PART. 1357	1986	COSTITUZIONE DI DIRITTI REALI A TITOLO ONEROSO - SERVITU' DI ACQUEDOTTO
PG	MASSA MARTANA	C.T.	25	76-96		N. PART. 1358	1986	COSTITUZIONE DI DIRITTI REALI A TITOLO ONEROSO - SERVITU' DI ACQUEDOTTO
PG	MASSA MARTANA	C.T.	25	159		N. PART. 1359	1986	COSTITUZIONE DI DIRITTI REALI A TITOLO ONEROSO - SERVITU' DI ACQUEDOTTO
PG	MASSA MARTANA	C.T.	21	191		N. PART. 1360	1986	COSTITUZIONE DI DIRITTI REALI A TITOLO ONEROSO - SERVITU' DI ACQUEDOTTO
PG	MASSA MARTANA	C.T.	21	181		N. PART. 1361	1986	COSTITUZIONE DI DIRITTI REALI A TITOLO ONEROSO - SERVITU' DI ACQUEDOTTO
PG	MASSA MARTANA	C.T.	27	4		N. PART. 1362	1986	COSTITUZIONE DI DIRITTI REALI A TITOLO ONEROSO - SERVITU' DI ACQUEDOTTO
PG	MASSA MARTANA	C.T.	34	61-107-293		N. PART. 1363	1986	COSTITUZIONE DI DIRITTI REALI A TITOLO ONEROSO - SERVITU' DI ACQUEDOTTO
PG	MASSA MARTANA	C.T.	19	53		N. PART. 1364	1986	COSTITUZIONE DI DIRITTI REALI A TITOLO ONEROSO - SERVITU' DI ACQUEDOTTO
PG	MASSA MARTANA	C.T.	33	9		N. PART. 1365	1986	COSTITUZIONE DI DIRITTI REALI A TITOLO ONEROSO - SERVITU' DI ACQUEDOTTO
PG	MASSA MARTANA	C.T.	21	190		N. PART. 1366	1986	COSTITUZIONE DI DIRITTI REALI A TITOLO ONEROSO -

								SERVITU' DI ACQUEDOTTO
PG	MASSA MARTANA	C.T.	25	28-29		N. PART. 1367	1986	COSTITUZIONE DI DIRITTI REALI A TITOLO ONEROSO - SERVITU' DI ACQUEDOTTO
PG	MASSA MARTANA	C.T.	25	161-188		N. PART. 1368	1986	COSTITUZIONE DI DIRITTI REALI A TITOLO ONEROSO - SERVITU' DI ACQUEDOTTO
PG	MASSA MARTANA	C.T.	20	207-208-219		N. PART. 1369	1986	COSTITUZIONE DI DIRITTI REALI A TITOLO ONEROSO - SERVITU' DI ACQUEDOTTO
PG	MASSA MARTANA	C.T.	27	93-173-178-199-257		N. PART. 1370	1986	COSTITUZIONE DI DIRITTI REALI A TITOLO ONEROSO - SERVITU' DI ACQUEDOTTO
PG	MASSA MARTANA	C.T.	19	62-63-73		N. PART. 1371	1986	COSTITUZIONE DI DIRITTI REALI A TITOLO ONEROSO - SERVITU' DI ACQUEDOTTO
PG	MASSA MARTANA	C.T.	19	59		N. PART. 1372	1986	COSTITUZIONE DI DIRITTI REALI A TITOLO ONEROSO - SERVITU' DI ACQUEDOTTO
PG	MASSA MARTANA	C.T.	19	32		N. PART. 1373	1986	COSTITUZIONE DI DIRITTI REALI A TITOLO ONEROSO - SERVITU' DI ACQUEDOTTO
PG	MASSA MARTANA	C.T.	19	99		N. PART. 1374	1986	COSTITUZIONE DI DIRITTI REALI A TITOLO ONEROSO - SERVITU' DI ACQUEDOTTO
PG	MASSA MARTANA	C.T.	25	52-218		N. PART. 1375	1986	COSTITUZIONE DI DIRITTI REALI A TITOLO ONEROSO - SERVITU' DI ACQUEDOTTO
PG	MASSA MARTANA	C.T.	21	163		N. PART. 1376	1986	COSTITUZIONE DI DIRITTI REALI A TITOLO ONEROSO - SERVITU' DI ACQUEDOTTO

PG	MASSA MARTANA	C.T.	20	158-159-285		N. PART. 1377	1986	COSTITUZIONE DI DIRITTI REALI A TITOLO ONEROSO - SERVITU' DI ACQUEDOTTO
PG	MASSA MARTANA	C.T.	25	5-140-153-212		N. PART. 1378	1986	COSTITUZIONE DI DIRITTI REALI A TITOLO ONEROSO - SERVITU' DI ACQUEDOTTO
PG	MASSA MARTANA	C.T.	25	2		N. PART. 1379	1986	COSTITUZIONE DI DIRITTI REALI A TITOLO ONEROSO - SERVITU' DI ACQUEDOTTO
PG	MASSA MARTANA	C.T.	26	17-78-165		N. PART. 1381	1986	COSTITUZIONE DI DIRITTI REALI A TITOLO ONEROSO - SERVITU' DI ACQUEDOTTO
PG	MASSA MARTANA	C.T.	26	18-20		N. PART. 1382	1986	COSTITUZIONE DI DIRITTI REALI A TITOLO ONEROSO - SERVITU' DI ACQUEDOTTO
PG	MASSA MARTANA	C.T.	26	154-156-167		N. PART. 1383	1986	COSTITUZIONE DI DIRITTI REALI A TITOLO ONEROSO - SERVITU' DI ACQUEDOTTO
PG	MASSA MARTANA	C.T.	25	170		N. PART. 1384	1986	COSTITUZIONE DI DIRITTI REALI A TITOLO ONEROSO - SERVITU' DI ACQUEDOTTO
PG	MASSA MARTANA	C.T.	20	212		N. PART. 1385	1986	COSTITUZIONE DI DIRITTI REALI A TITOLO ONEROSO - SERVITU' DI ACQUEDOTTO
			21	175-329-330				
PG	MASSA MARTANA	C.T.	32	14		N. PART. 1386	1986	COSTITUZIONE DI DIRITTI REALI A TITOLO ONEROSO - SERVITU' DI ACQUEDOTTO
PG	MASSA MARTANA	C.T.	34	4		N. PART. 1387	1986	COSTITUZIONE DI DIRITTI REALI A TITOLO ONEROSO - SERVITU' DI ACQUEDOTTO
PG	MASSA MARTANA	C.T.	20	313		N. PART. 1388	1986	COSTITUZIONE DI DIRITTI REALI A TITOLO ONEROSO -

								SERVITU' DI ACQUEDOTTO
PG	MASSA MARTANA	C.T.	20	142-143		N. PART. 1389	1986	COSTITUZIONE DI DIRITTI REALI A TITOLO ONEROSO - SERVITU' DI ACQUEDOTTO
PG	MASSA MARTANA	C.T.	25	10-47-217-231		N. PART. 1391	1986	COSTITUZIONE DI DIRITTI REALI A TITOLO ONEROSO - SERVITU' DI ACQUEDOTTO
PG	MASSA MARTANA	C.T.	26	25-27-28-30		N. PART. 1392	1986	COSTITUZIONE DI DIRITTI REALI A TITOLO ONEROSO - SERVITU' DI ACQUEDOTTO
PG	MASSA MARTANA	C.T.	34	3		N. PART. 1393	1986	COSTITUZIONE DI DIRITTI REALI A TITOLO ONEROSO - SERVITU' DI ACQUEDOTTO
PG	MASSA MARTANA	C.T.	33	14		N. PART. 1394	1986	COSTITUZIONE DI DIRITTI REALI A TITOLO ONEROSO - SERVITU' DI ACQUEDOTTO
PG	MASSA MARTANA	C.T.	33	13		N. PART. 1395	1986	COSTITUZIONE DI DIRITTI REALI A TITOLO ONEROSO - SERVITU' DI ACQUEDOTTO
PG	MASSA MARTANA	C.T.	25	94-201		N. PART. 1396	1986	COSTITUZIONE DI DIRITTI REALI A TITOLO ONEROSO - SERVITU' DI ACQUEDOTTO
PG	MASSA MARTANA	C.T.	34	5		N. PART. 1397	1986	COSTITUZIONE DI DIRITTI REALI A TITOLO ONEROSO - SERVITU' DI ACQUEDOTTO
PG	MASSA MARTANA	C.T.	26	120		N. PART. 1398	1986	COSTITUZIONE DI DIRITTI REALI A TITOLO ONEROSO - SERVITU' DI ACQUEDOTTO
PG	MASSA MARTANA	C.T.	26	179		N. PART. 1399	1986	COSTITUZIONE DI DIRITTI REALI A TITOLO ONEROSO - SERVITU' DI ACQUEDOTTO

PG	MASSA MARTANA	C.T.	25	270		N. PART. 1400	1986	COSTITUZIONE DI DIRITTI REALI A TITOLO ONEROSO - SERVITU' DI ACQUEDOTTO
PG	MASSA MARTANA	C.T.	25	105		N. PART. 1401	1986	COSTITUZIONE DI DIRITTI REALI A TITOLO ONEROSO - SERVITU' DI ACQUEDOTTO
PG	MASSA MARTANA	C.T.	25	95-96		N. PART. 1402	1986	COSTITUZIONE DI DIRITTI REALI A TITOLO ONEROSO - SERVITU' DI ACQUEDOTTO
PG	MASSA MARTANA	C.T.	20	71-140-141		N. PART. 1403	1986	COSTITUZIONE DI DIRITTI REALI A TITOLO ONEROSO - SERVITU' DI ACQUEDOTTO
PG	MASSA MARTANA	C.T.	34	115-374		N. PART. 1404	1986	COSTITUZIONE DI DIRITTI REALI A TITOLO ONEROSO - SERVITU' DI ACQUEDOTTO
PG	MASSA MARTANA	C.T.	34	122		N. PART. 1405	1986	COSTITUZIONE DI DIRITTI REALI A TITOLO ONEROSO - SERVITU' DI ACQUEDOTTO
PG	MASSA MARTANA	C.T.	27	241		N. PART. 1423	1986	COSTITUZIONE DI DIRITTI REALI A TITOLO ONEROSO - SERVITU' DI ACQUEDOTTO
PG	MASSA MARTANA	C.T.	26	140		N. PART. 1424	1986	COSTITUZIONE DI DIRITTI REALI A TITOLO ONEROSO - SERVITU' DI ACQUEDOTTO
PG	MASSA MARTANA	C.T.	27	9-46-47-48		N. PART. 1425	1986	COSTITUZIONE DI DIRITTI REALI A TITOLO ONEROSO - SERVITU' DI ACQUEDOTTO
PG	MASSA MARTANA	C.T.	21	375		N. PART. 1437	1986	COSTITUZIONE DI DIRITTI REALI A TITOLO ONEROSO - SERVITU' DI ACQUEDOTTO
PG	MASSA MARTANA	C.T.	34	7		N. PART. 1438	1986	COSTITUZIONE DI DIRITTI REALI A TITOLO ONEROSO -

								SERVITU' DI ACQUEDOTTO
PG	MASSA MARTANA	C.T.	19	97		N. PART. 1439	1986	COSTITUZIONE DI DIRITTI REALI A TITOLO ONEROSO - SERVITU' DI ACQUEDOTTO
PG	MASSA MARTANA	C.T.	24	70-71		N. PART. 2613	1986	COSTITUZIONE DI DIRITTI REALI A TITOLO ONEROSO - SERVITU' DI ACQUEDOTTO
PG	MASSA MARTANA	C.T.	19	106		N. PART.1294	1986	COSTITUZIONE DI DIRITTI REALI A TITOLO ONEROSO - SERVITU' DI ACQUEDOTTO
TR	MONTECCHIO	C.T.	25	167		N. PART.5530	1985	COSTITUZIONE SERVITU' COATTIVA - SERVITU' DI ACQUEDOTTO
			26	112-32-35-54				
TR	MONTECCHIO	C.T.	25	96		N. PART.5531	1985	COSTITUZIONE SERVITU' COATTIVA - SERVITU' DI ACQUEDOTTO
TR	MONTECCHIO	C.T.	25	56		N. PART.4342	1997	COSTITUZIONE SERVITU' COATTIVA - SERVITU' DI ACQUEDOTTO
TR	MONTECCHIO	C.T.	25	127		N. PART.4343	1997	COSTITUZIONE SERVITU' COATTIVA - SERVITU' DI ACQUEDOTTO
TR	MONTECCHIO	C.T.	25	57		N. PART.4344	1997	COSTITUZIONE SERVITU' COATTIVA - SERVITU' DI ACQUEDOTTO
TR	MONTECCHIO	C.T.	25	129		N. PART.4345	1997	COSTITUZIONE SERVITU' COATTIVA - SERVITU' DI ACQUEDOTTO
TR	MONTECCHIO	C.T.	26	6-112		N. PART.4360	1997	COSTITUZIONE SERVITU' COATTIVA - SERVITU' DI ACQUEDOTTO
TR	MONTECCHIO	C.T.	25	135-137		N. PART. 5225	1997	COSTITUZIONE SERVITU' COATTIVA - SERVITU' DI ACQUEDOTTO

TR	MONTECCHIO	C.T.	22	20-162-145-150-148-160-159-147-153-157		N. PART. 5226	1997	COSTITUZIONE SERVITU' COATTIVA - SERVITU' DI ACQUEDOTTO
TR	MONTECCHIO	C.T.	25	128		N. PART. 5232	1997	COSTITUZIONE SERVITU' COATTIVA - SERVITU' DI ACQUEDOTTO
TR	MONTECCHIO	C.T.	25	190		N. PART. 5239	1997	COSTITUZIONE SERVITU' COATTIVA - SERVITU' DI ACQUEDOTTO
TR	MONTECCHIO	C.T.	25	194-200		N. PART. 5241	1997	COSTITUZIONE SERVITU' COATTIVA - SERVITU' DI ACQUEDOTTO
TR	MONTECCHIO	C.T.	25	84		N. PART. 5258	1997	COSTITUZIONE SERVITU' COATTIVA - SERVITU' DI ACQUEDOTTO
TR	MONTECCHIO	C.T.	25	13-24		N. PART. 5259	1997	COSTITUZIONE SERVITU' COATTIVA - SERVITU' DI ACQUEDOTTO
TR	MONTECCHIO	C.T.	25	126		N. PART. 5266	1997	COSTITUZIONE SERVITU' COATTIVA - SERVITU' DI ACQUEDOTTO
TR	MONTECCHIO	C.T.	25	119		N. PART. 5267	1997	COSTITUZIONE SERVITU' COATTIVA - SERVITU' DI ACQUEDOTTO
TR	MONTECCHIO	C.T.	22	138		N. PART. 5286	1997	COSTITUZIONE SERVITU' COATTIVA - SERVITU' DI ACQUEDOTTO
TR	MONTECCHIO	C.T.	3	238		N. PART. 5287	1997	COSTITUZIONE SERVITU' COATTIVA - SERVITU' DI ACQUEDOTTO
TR	MONTECCHIO	C.T.	25	163-164		N. PART. 5288	1997	COSTITUZIONE SERVITU' COATTIVA - SERVITU' DI ACQUEDOTTO
TR	MONTECCHIO	C.T.	25	186-19-76		N. PART. 5302	1997	COSTITUZIONE SERVITU' COATTIVA - SERVITU' DI ACQUEDOTTO
TR	MONTECCHIO	C.T.	25	62-178		N. PART. 5303	1997	COSTITUZIONE SERVITU' COATTIVA -

								SERVITU' DI ACQUEDOTTO
TR	MONTECCHIO	C.T.	25	136		N. PART. 5426	1997	COSTITUZIONE SERVITU' COATTIVA - SERVITU' DI ACQUEDOTTO
TR	MONTECCHIO	C.T.	25	167-95		N. PART. 5433	1997	COSTITUZIONE SERVITU' COATTIVA - SERVITU' DI ACQUEDOTTO
			26	118-6-96-117-112-32-33-35-37-49-110-120-93-91-114-2-61				
TR	MONTECCHIO	C.T.	25	17-86-72-130-121		N. PART. 5435	1997	COSTITUZIONE SERVITU' COATTIVA - SERVITU' DI ACQUEDOTTO
TR	MONTECCHIO	C.T.	25	165		N. PART. 5307	1997	COSTITUZIONE SERVITU' COATTIVA - SERVITU' DI ACQUEDOTTO
TR	MONTECCHIO	C.T.	25	180-7		N. PART. 5309	1997	COSTITUZIONE SERVITU' COATTIVA - SERVITU' DI ACQUEDOTTO
TR	MONTECCHIO	C.T.	25	10-82-88		N. PART. 5310	1997	COSTITUZIONE SERVITU' COATTIVA - SERVITU' DI ACQUEDOTTO
TR	MONTECCHIO	C.T.	25	63-70		N. PART. 5311	1997	COSTITUZIONE SERVITU' COATTIVA - SERVITU' DI ACQUEDOTTO
TR	MONTECCHIO	C.T.	25	69-177		N. PART. 5313	1997	COSTITUZIONE SERVITU' COATTIVA - SERVITU' DI ACQUEDOTTO
TR	MONTECCHIO	C.T.	25	5		N. PART. 5314	1997	COSTITUZIONE SERVITU' COATTIVA - SERVITU' DI ACQUEDOTTO
TR	MONTECCHIO	C.T.	25	66-73		N. PART. 5317	1997	COSTITUZIONE SERVITU' COATTIVA - SERVITU' DI ACQUEDOTTO
TR	MONTECCHIO	C.T.	25	14		N. PART. 5320	1997	COSTITUZIONE SERVITU' COATTIVA - SERVITU' DI ACQUEDOTTO

TR	MONTECCHIO	C.T.	25	9		N. PART. 5321	1997	COSTITUZIONE SERVITU' COATTIVA - SERVITU' DI ACQUEDOTTO
TR	MONTECCHIO	C.T.	25	60		N. PART. 5322	1997	COSTITUZIONE SERVITU' COATTIVA - SERVITU' DI ACQUEDOTTO
TR	MONTECCHIO	C.T.	25	8		N. PART. 5324	1997	COSTITUZIONE SERVITU' COATTIVA - SERVITU' DI ACQUEDOTTO
TR	MONTECCHIO	C.T.	25	81-87		N. PART. 5325	1997	COSTITUZIONE SERVITU' COATTIVA - SERVITU' DI ACQUEDOTTO
TR	MONTECCHIO	C.T.	25	166		N. PART. 5326	1997	COSTITUZIONE SERVITU' COATTIVA - SERVITU' DI ACQUEDOTTO
TR	MONTECCHIO	C.T.	25	188		N. PART. 5327	1997	COSTITUZIONE SERVITU' COATTIVA - SERVITU' DI ACQUEDOTTO
TR	MONTECCHIO	C.T.	25	74		N. PART. 5328	1997	COSTITUZIONE SERVITU' COATTIVA - SERVITU' DI ACQUEDOTTO
TR	MONTECCHIO	C.T.	25	78		N. PART. 5329	1997	COSTITUZIONE SERVITU' COATTIVA - SERVITU' DI ACQUEDOTTO
TR	MONTECCHIO	C.T.	15	68		N. PART. 5330	1997	COSTITUZIONE SERVITU' COATTIVA - SERVITU' DI ACQUEDOTTO
			22	135-10-12-29				
TR	MONTECCHIO	C.T.	25	59		N. PART. 5365	1997	COSTITUZIONE SERVITU' COATTIVA - SERVITU' DI ACQUEDOTTO
TR	MONTECCHIO	C.T.	25	217-184-58		N. PART. 5366	1997	COSTITUZIONE SERVITU' COATTIVA - SERVITU' DI ACQUEDOTTO
TR	MONTECCHIO	C.T.	25	61-65		N. PART. 5375	1997	COSTITUZIONE SERVITU' COATTIVA - SERVITU' DI ACQUEDOTTO

TR	MONTECCHIO	C.T.	25	6		N. PART. 5377	1997	COSTITUZIONE SERVITU' COATTIVA - SERVITU' DI ACQUEDOTTO
TR	MONTECCHIO	C.T.	25	80		N. PART. 5378	1997	COSTITUZIONE SERVITU' COATTIVA - SERVITU' DI ACQUEDOTTO
TR	MONTECCHIO	C.T.	25	12		N. PART. 5408	1997	COSTITUZIONE SERVITU' COATTIVA - SERVITU' DI ACQUEDOTTO
TR	MONTECCHIO	C.T.	25	134-138		N. PART. 5425	1997	COSTITUZIONE SERVITU' COATTIVA - SERVITU' DI ACQUEDOTTO
TR	MONTECCHIO	C.T.	15	81		N. PART. 3192	1998	COSTITUZIONE SERVITU' COATTIVA - SERVITU' DI ACQUEDOTTO
PG	MONTEFALCO	C.T.	49	124		N. PART. 3220	1996	COSTITUZIONE SERVITU' COATTIVA - SERVITU' DI ACQUEDOTTO
PG	MONTEFALCO	C.T.	49	202		N.PART. 3221	1996	COSTITUZIONE SERVITU' COATTIVA - SERVITU' DI ACQUEDOTTO
PG	MONTEFALCO	C.T.	49	203		N.PART. 3222	1996	COSTITUZIONE SERVITU' COATTIVA - SERVITU' DI ACQUEDOTTO
PG	MONTEFALCO	C.T.	57	102-189-358		N.PART. 3223	1996	COSTITUZIONE SERVITU' COATTIVA - SERVITU' DI ACQUEDOTTO
PG	MONTEFALCO	C.T.	57	109-331		N.PART. 3224	1996	COSTITUZIONE SERVITU' COATTIVA - SERVITU' DI ACQUEDOTTO
PG	MONTEFALCO	C.T.	57	178-179		N.PART. 3225	1996	COSTITUZIONE SERVITU' COATTIVA - SERVITU' DI ACQUEDOTTO
PG	MONTEFALCO	C.T.	57	172		N.PART. 3226	1996	COSTITUZIONE SERVITU' COATTIVA - SERVITU' DI ACQUEDOTTO
PG	MONTEFALCO	C.T.	57	167-177		N.PART. 3227	1996	COSTITUZIONE SERVITU' COATTIVA -

								SERVITU' DI ACQUEDOTTO
PG	MONTEFALCO	C.T.	57	281		N.PART. 3228	1996	COSTITUZIONE SERVITU' COATTIVA - SERVITU' DI ACQUEDOTTO
PG	MONTEFALCO	C.T.	57	185-187		N.PART. 3229	1996	COSTITUZIONE SERVITU' COATTIVA - SERVITU' DI ACQUEDOTTO
PG	MONTEFALCO	C.T.	57	361		N.PART. 3230	1996	COSTITUZIONE SERVITU' COATTIVA - SERVITU' DI ACQUEDOTTO
PG	MONTEFALCO	C.T.	57	191		N.PART. 3231	1996	COSTITUZIONE SERVITU' COATTIVA - SERVITU' DI ACQUEDOTTO
PG	MONTEFALCO	C.T.	57	293		N.PART. 3232	1996	COSTITUZIONE SERVITU' COATTIVA - SERVITU' DI ACQUEDOTTO
PG	MONTEFALCO	C.T.	57	296		N.PART. 3233	1996	COSTITUZIONE SERVITU' COATTIVA - SERVITU' DI ACQUEDOTTO
PG	MONTEFALCO	C.T.	57	175-193-219-241		N.PART. 3234	1996	COSTITUZIONE SERVITU' COATTIVA - SERVITU' DI ACQUEDOTTO
PG	MONTEFALCO	C.T.	57	218-336		N.PART. 3235	1996	COSTITUZIONE SERVITU' COATTIVA - SERVITU' DI ACQUEDOTTO
PG	MONTEFALCO	C.T.	57	213-215		N.PART. 3236	1996	COSTITUZIONE SERVITU' COATTIVA - SERVITU' DI ACQUEDOTTO
PG	MONTEFALCO	C.T.	57	214		N.PART. 3237	1996	COSTITUZIONE SERVITU' COATTIVA - SERVITU' DI ACQUEDOTTO
PG	MONTEFALCO	C.T.	49	226-244-347		N.PART. 3238	1996	COSTITUZIONE SERVITU' COATTIVA - SERVITU' DI ACQUEDOTTO
PG	MONTEFALCO	C.T.	57	277-280		N.PART. 3239	1996	COSTITUZIONE SERVITU' COATTIVA - SERVITU' DI ACQUEDOTTO

PG	MONTEFALCO	C.T.	57	224		N.PART. 3240	1996	COSTITUZIONE SERVITU' COATTIVA - SERVITU' DI ACQUEDOTTO
PG	MONTEFALCO	C.T.	49	192		N.PART. 3241	1996	COSTITUZIONE SERVITU' COATTIVA - SERVITU' DI ACQUEDOTTO
PG	MONTEFALCO	C.T.	49	211		N.PART. 3242	1996	COSTITUZIONE SERVITU' COATTIVA - SERVITU' DI ACQUEDOTTO
PG	MONTEFALCO	C.T.	49	210		N.PART. 3243	1996	COSTITUZIONE SERVITU' COATTIVA - SERVITU' DI ACQUEDOTTO
PG	MONTEFALCO	C.T.	49	198		N.PART. 3244	1996	COSTITUZIONE SERVITU' COATTIVA - SERVITU' DI ACQUEDOTTO
PG	MONTEFALCO	C.T.	49	125		N.PART. 3245	1996	COSTITUZIONE SERVITU' COATTIVA - SERVITU' DI ACQUEDOTTO
PG	MONTEFALCO	C.T.	49	160		N.PART. 3246	1996	COSTITUZIONE SERVITU' COATTIVA - SERVITU' DI ACQUEDOTTO
			57	101-170				
PG	MONTEFALCO	C.T.	49	197		N.PART. 3247	1996	COSTITUZIONE SERVITU' COATTIVA - SERVITU' DI ACQUEDOTTO
PG	MONTEFALCO	C.T.	49	157		N.PART. 3248	1996	COSTITUZIONE SERVITU' COATTIVA - SERVITU' DI ACQUEDOTTO
PG	MONTEFALCO	C.T.	49	194		N.PART. 3252	1996	COSTITUZIONE SERVITU' COATTIVA - SERVITU' DI ACQUEDOTTO
PG	MONTEFALCO	C.T.	49	400		N.PART. 3253	1996	COSTITUZIONE SERVITU' COATTIVA - SERVITU' DI ACQUEDOTTO
PG	MONTEFALCO	C.T.	49	158		N.PART. 3254	1996	COSTITUZIONE SERVITU' COATTIVA - SERVITU' DI ACQUEDOTTO
PG	MONTEFALCO	C.T.	49	159		N.PART. 3255	1996	COSTITUZIONE SERVITU' COATTIVA -

								SERVITU' DI ACQUEDOTTO
PG	MONTEFALCO	C.T.	49	201		N.PART. 3256	1996	COSTITUZIONE SERVITU' COATTIVA - SERVITU' DI ACQUEDOTTO
PG	MONTEFALCO	C.T.	57	106-198		N.PART. 3257	1996	COSTITUZIONE SERVITU' COATTIVA - SERVITU' DI ACQUEDOTTO
PG	MONTEFALCO	C.T.	57	103-111-115		N.PART. 3258	1996	COSTITUZIONE SERVITU' COATTIVA - SERVITU' DI ACQUEDOTTO
PG	MONTEFALCO	C.T.	57	98-100-108-180-194-329-330-335		N.PART. 3259	1996	COSTITUZIONE SERVITU' COATTIVA - SERVITU' DI ACQUEDOTTO
PG	MONTEFALCO	C.T.	57	99-199-200		N.PART. 3260	1996	COSTITUZIONE SERVITU' COATTIVA - SERVITU' DI ACQUEDOTTO
PG	MONTEFALCO	C.T.	57	110		N.PART. 3261	1996	COSTITUZIONE SERVITU' COATTIVA - SERVITU' DI ACQUEDOTTO
PG	MONTEFALCO	C.T.	57	113		N.PART. 3262	1996	COSTITUZIONE SERVITU' COATTIVA - SERVITU' DI ACQUEDOTTO
PG	MONTEFALCO	C.T.	57	114-169		N.PART. 3263	1996	COSTITUZIONE SERVITU' COATTIVA - SERVITU' DI ACQUEDOTTO
PG	MONTEFALCO	C.T.	57	171-183		N.PART. 3264	1996	COSTITUZIONE SERVITU' COATTIVA - SERVITU' DI ACQUEDOTTO
PG	MONTEFALCO	C.T.	57	168-182		N.PART. 3265	1996	COSTITUZIONE SERVITU' COATTIVA - SERVITU' DI ACQUEDOTTO
PG	MONTEFALCO	C.T.	57	181		N.PART. 3266	1996	COSTITUZIONE SERVITU' COATTIVA - SERVITU' DI ACQUEDOTTO
PG	MONTEFALCO	C.T.	57	192		N.PART. 3267	1996	COSTITUZIONE SERVITU' COATTIVA - SERVITU' DI ACQUEDOTTO

PG	MONTEFALCO	C.T.	57	184-190		N.PART. 3268	1996	COSTITUZIONE SERVITU' COATTIVA - SERVITU' DI ACQUEDOTTO
PG	MONTEFALCO	C.T.	57	195-196		N.PART. 3269	1996	COSTITUZIONE SERVITU' COATTIVA - SERVITU' DI ACQUEDOTTO
PG	MONTEFALCO	C.T.	57	294		N.PART. 3270	1996	COSTITUZIONE SERVITU' COATTIVA - SERVITU' DI ACQUEDOTTO
PG	MONTEFALCO	C.T.	57	295-297		N.PART. 3271	1996	COSTITUZIONE SERVITU' COATTIVA - SERVITU' DI ACQUEDOTTO
PG	MONTEFALCO	C.T.	57	282		N.PART. 3276	1996	COSTITUZIONE SERVITU' COATTIVA - SERVITU' DI ACQUEDOTTO
PG	MONTEFALCO	C.T.	57	275-283		N.PART. 3277	1996	COSTITUZIONE SERVITU' COATTIVA - SERVITU' DI ACQUEDOTTO
PG	MONTEFALCO	C.T.	57	298		N.PART. 3278	1996	COSTITUZIONE SERVITU' COATTIVA - SERVITU' DI ACQUEDOTTO
PG	MONTEFALCO	C.T.	57	300		N.PART. 3279	1996	COSTITUZIONE SERVITU' COATTIVA - SERVITU' DI ACQUEDOTTO
PG	MONTEFALCO	C.T.	57	286-299-301-391		N.PART. 3280	1996	COSTITUZIONE SERVITU' COATTIVA - SERVITU' DI ACQUEDOTTO
PG	MONTEFALCO	C.T.	57	360		N.PART. 3281	1996	COSTITUZIONE SERVITU' COATTIVA - SERVITU' DI ACQUEDOTTO
PG	MONTEFALCO	C.T.	57	290-303-344-390		N.PART. 3282	1996	COSTITUZIONE SERVITU' COATTIVA - SERVITU' DI ACQUEDOTTO
PG	MONTEFALCO	C.T.	57	414		N.PART. 3283	1996	COSTITUZIONE SERVITU' COATTIVA - SERVITU' DI ACQUEDOTTO
PG	MONTEFALCO	C.T.	57	302-304		N.PART. 3284	1996	COSTITUZIONE SERVITU' COATTIVA -

								SERVITU' DI ACQUEDOTTO
PG	MONTEFALCO	C.T.	57	292		N.PART. 3285	1996	COSTITUZIONE SERVITU' COATTIVA - SERVITU' DI ACQUEDOTTO
PG	MONTEFALCO	C.T.	57	306		N.PART. 3286	1996	COSTITUZIONE SERVITU' COATTIVA - SERVITU' DI ACQUEDOTTO
PG	MONTEFALCO	C.T.	57	220-221-222-341		N.PART. 3287	1996	COSTITUZIONE SERVITU' COATTIVA - SERVITU' DI ACQUEDOTTO
PG	MONTEFALCO	C.T.	57	216		N.PART. 3288	1996	COSTITUZIONE SERVITU' COATTIVA - SERVITU' DI ACQUEDOTTO
PG	MONTEFALCO	C.T.	57	217		N.PART. 3289	1996	COSTITUZIONE SERVITU' COATTIVA - SERVITU' DI ACQUEDOTTO
PG	MONTEFALCO	C.T.	57	238		N.PART. 3290	1996	COSTITUZIONE SERVITU' COATTIVA - SERVITU' DI ACQUEDOTTO
PG	MONTEFALCO	C.T.	57	240-272-273-276-291-337-342-343-415		N.PART. 3291	1996	COSTITUZIONE SERVITU' COATTIVA - SERVITU' DI ACQUEDOTTO
PG	MONTEFALCO	C.T.	57	284		N.PART. 3292	1996	COSTITUZIONE SERVITU' COATTIVA - SERVITU' DI ACQUEDOTTO
PG	MONTEFALCO	C.T.	57	274-279-285-392		N.PART. 3293	1996	COSTITUZIONE SERVITU' COATTIVA - SERVITU' DI ACQUEDOTTO
PG	MONTEFALCO	C.T.	57	223-243		N.PART. 3294	1996	COSTITUZIONE SERVITU' COATTIVA - SERVITU' DI ACQUEDOTTO
PG	MONTEFALCO	C.T.	57	357		N.PART. 3295	1996	COSTITUZIONE SERVITU' COATTIVA - SERVITU' DI ACQUEDOTTO
PG	MONTONE	C.T.	51	25-30-52-506-508		N. PART. 10064	2013	COSTITUZIONE DI DIRITTI REALI A TITOLO

			55	924				ONEROSO - SERVITU' DI POSA IN OPERA (INVASO DI MONTEDOGLIO)
PG	MONTONE	C.T.	55	718		N. PART. 10065	2013	COSTITUZIONE DI DIRITTI REALI A TITOLO ONEROSO - SERVITU' DI POSA IN OPERA (INVASO DI MONTEDOGLIO)
PG	MONTONE	C.T.	55	6		N. PART. 10066	2013	COSTITUZIONE DI DIRITTI REALI A TITOLO ONEROSO - SERVITU' DI POSA IN OPERA (INVASO DI MONTEDOGLIO)
PG	MONTONE	C.T.	43	152-207-158-145-204		N. PART. 12617	1989	COSTITUZIONE DI SERVITU' COATTIVA - SERVITU' DI PASSAGGIO
			47	284				
PG	MONTONE	C.T.	43	276		N. PART. 12511	1989	COSTITUZIONE DI SERVITU' COATTIVA - SERVITU' DI PASSAGGIO
PG	NOCERA UMBRA	C.T.	56	5-6		N. PART. 6767	1998	COSTITUZIONE SERVITU' COATTIVA - SERVITU' DI ACQUEDOTTO
PG	NOCERA UMBRA	C.T.	56	8		N. PART. 6764	1998	COSTITUZIONE SERVITU' COATTIVA - SERVITU' DI ACQUEDOTTO
PG	NOCERA UMBRA	C.T.	56	617		N. PART. 6765	1998	COSTITUZIONE SERVITU' COATTIVA - SERVITU' DI ACQUEDOTTO
PG	NOCERA UMBRA	C.T.	56	21-343		N. PART. 6766	1998	COSTITUZIONE SERVITU' COATTIVA - SERVITU' DI ACQUEDOTTO
PG	NOCERA UMBRA	C.T.	56	28		N. PART. 6768	1998	COSTITUZIONE SERVITU' COATTIVA - SERVITU' DI ACQUEDOTTO
PG	NOCERA UMBRA	C.T.	56	23		N. PART. 6769	1998	COSTITUZIONE SERVITU' COATTIVA - SERVITU' DI ACQUEDOTTO

PG	NOCERA UMBRA	C.T.	56	22		N. PART. 6770	1998	COSTITUZIONE SERVITU' COATTIVA - SERVITU' DI ACQUEDOTTO
PG	NOCERA UMBRA	C.T.	56	332		N. PART. 6771	1998	COSTITUZIONE SERVITU' COATTIVA - SERVITU' DI ACQUEDOTTO
PG	NOCERA UMBRA	C.T.	56	20		N. PART. 6772	1998	COSTITUZIONE SERVITU' COATTIVA - SERVITU' DI ACQUEDOTTO
PG	NOCERA UMBRA	C.T.	56	10		N. PART. 6773	1998	COSTITUZIONE SERVITU' COATTIVA - SERVITU' DI ACQUEDOTTO
TR	ORVIETO	C.T.	160	546-461-536-545-467-469-464-53-537-48		N. PART. 7410	2008	COSTITUZIONE DI DIRITTI REALI A TITOLO ONEROSO - SERVITU' DI PASSAGGIO PEDONALE E CARRABILE.
			192	137-139				
TR	ORVIETO	C.T.	49	46		N. PART. 719	2008	COSTITUZIONE DI DIRITTI REALI A TITOLO ONEROSO - SERVITU' DI ALLAGAMENTO.
TR	ORVIETO	C.T.	217	342-37-38-41-44-45		N. PART. 2553	2008	COSTITUZIONE DI DIRITTI REALI A TITOLO ONEROSO - SERVITU' DI PASSAGGIO PEDONALE E CARRABILE.
TR	ORVIETO	C.T.	272	85		N. PART. 5212	1997	COSTITUZIONE SERVITU' COATTIVA - SERVITU' DI ACQUEDOTTO
TR	ORVIETO	C.T.	273	97-23-36-37-39-43-40-46		N. PART. 5213	1997	COSTITUZIONE SERVITU' COATTIVA - SERVITU' DI ACQUEDOTTO
			274	6-11-20-34-35-19-2				
TR	ORVIETO	C.T.	273	57-101		N. PART. 5227	1997	COSTITUZIONE SERVITU' COATTIVA - SERVITU' DI ACQUEDOTTO
TR	ORVIETO	C.T.	271	106-24-25		N. PART. 5229	1997	COSTITUZIONE SERVITU' COATTIVA - SERVITU' DI ACQUEDOTTO

TR	ORVIETO	C.T.	271	80		N. PART. 5234	1997	COSTITUZIONE SERVITU' COATTIVA - SERVITU' DI ACQUEDOTTO
TR	ORVIETO	C.T.	272	4-82		N. PART. 5235	1997	COSTITUZIONE SERVITU' COATTIVA - SERVITU' DI ACQUEDOTTO
TR	ORVIETO	C.T.	272	133-131-147-130-125-122-117-114-112-110		N. PART. 5242	1997	COSTITUZIONE SERVITU' COATTIVA - SERVITU' DI ACQUEDOTTO
TR	ORVIETO	C.T.	273	27-82		N. PART. 5250	1997	COSTITUZIONE SERVITU' COATTIVA - SERVITU' DI ACQUEDOTTO
TR	ORVIETO	C.T.	273	41		N. PART. 5256	1997	COSTITUZIONE SERVITU' COATTIVA - SERVITU' DI ACQUEDOTTO
TR	ORVIETO	C.T.	272	71-77-58-72-79-75		N. PART. 5269	1997	COSTITUZIONE SERVITU' COATTIVA - SERVITU' DI ACQUEDOTTO
			273	79				
TR	ORVIETO	C.T.	273	13-14-15-12		N. PART. 5430	1997	COSTITUZIONE SERVITU' COATTIVA - SERVITU' DI ACQUEDOTTO
TR	ORVIETO	C.T.	272	46		N. PART. 5374	1997	COSTITUZIONE SERVITU' COATTIVA - SERVITU' DI ACQUEDOTTO
TR	ORVIETO	C.T.	272	73		N. PART. 5384	1997	COSTITUZIONE SERVITU' COATTIVA - SERVITU' DI ACQUEDOTTO
TR	ORVIETO	C.T.	272	81		N. PART. 5385	1997	COSTITUZIONE SERVITU' COATTIVA - SERVITU' DI ACQUEDOTTO
TR	ORVIETO	C.T.	273	42		N. PART. 5410	1997	COSTITUZIONE SERVITU' COATTIVA - SERVITU' DI ACQUEDOTTO
TR	ORVIETO	C.T.	271	68		N. PART. 5411	1997	COSTITUZIONE SERVITU' COATTIVA - SERVITU' DI ACQUEDOTTO

TR	ORVIETO	C.T.	273	29-30-52-53-54-62		N. PART. 5419	1997	COSTITUZIONE SERVITU' COATTIVA - SERVITU' DI ACQUEDOTTO
TR	ORVIETO	C.T.	273	99-31		N. PART. 3189	1998	COSTITUZIONE SERVITU' COATTIVA - SERVITU' DI ACQUEDOTTO
TR	ORVIETO	C.T.	273	3		N. PART. 3191	1998	COSTITUZIONE SERVITU' COATTIVA - SERVITU' DI ACQUEDOTTO
			272	149-101-103				
			274	1				
TR	ORVIETO	C.T.	271	52-56-91-10-11-13-16-30-26-62-64-76-151-38-40-49-20		N. PART. 3192	1998	COSTITUZIONE SERVITU' COATTIVA - SERVITU' DI ACQUEDOTTO
			272	1-145-8-13-14-16-17-18-11-84-10-57-26-28-30-33-56-59-60-126-51-54-68				
			270	39-40-50-52-60-63-62				
			273	95-10-11-20-34-1-76-103-73-66-				
			274	3				
TR	ORVIETO	C.T.	49	52-77-79-89-81-92-91-98-99-100-147-145-116-139-137-136-140-141-146-142-143-20-		N. PART. 6630	2004	SERVITU' DI ALLAGAMENTO
			67	122-12-13				
TR	ORVIETO	C.T.	49	17-51-43-42-33-44-157-47-32-49-48		N. PART. 7743		SERVITU' DI ALLAGAMENTO
TR	ORVIETO	C.T.	49	124-123-105-93-101-102-125		N. PART. 2378	2005	SERVITU' DI ALLAGAMENTO
TR	ORVIETO	C.T.	49	35-95		N. PART. 2379	2005	SERVITU' DI ALLAGAMENTO

TR	ORVIETO	C.T.	49	34-78-94		N. PART. 2380	2005	SERVITU' DI ALLAGAMENTO
			67	2-3				
TR	ORVIETO	C.T.	49	97		N. PART. 2381	2005	SERVITU' DI ALLAGAMENTO
TR	ORVIETO	C.T.	49	13-14-15-16-19-30-31		N. PART. 2382	2005	SERVITU' DI ALLAGAMENTO
TR	ORVIETO	C.T.	67	4-5		N. PART. 4469	2005	SERVITU' DI ALLAGAMENTO
TR	ORVIETO	C.T.	49	117		N. PART. 8616	2005	SERVITU' DI ALLAGAMENTO
TR	ORVIETO	C.T.	49	153		N. PART. 8617	2005	SERVITU' DI ALLAGAMENTO
TR	ORVIETO	C.T.	49	152		N. PART. 8618	2005	SERVITU' DI ALLAGAMENTO
TR	ORVIETO	C.T.	49	119		N. PART. 7963	2006	SERVITU' DI ALLAGAMENTO
TR	ORVIETO	C.T.	49	104-120-121		N. PART. 7964	2006	SERVITU' DI ALLAGAMENTO
PG	PASSIGNANO SUL TRASIMENO	C.T.	13	82		N. PART. 12551	2008	COSTITUZIONE DI DIRITTI REALI A TITOLO ONEROSO - SERVITU' DI PASSAGGIO PEDONALE E CARRABILE.
PG	PERUGIA	C.T.	389	659		N. PART. 706	2013	COSTITUZIONE DI SERVITU' COATTIVA - SERVITU' DI NON EDIFICAZIONE
PG	PERUGIA	C.T.	389	654		N. PART. 705	2013	COSTITUZIONE DI SERVITU' COATTIVA - SERVITU' DI NON EDIFICAZIONE
PG	PERUGIA	C.T.	57	322-325		N. PART. 14797	2009	COSTITUZIONE DI DIRITTI REALI A TITOLO ONEROSO - SERVITU' DI PASSAGGIO PEDONALE.
PG	PERUGIA	C.F.	179	203-889		N. PART. 18481	2010	COSTITUZIONE DI SERVITU' COATTIVA - SERVITU' DI DISTANZA.

PG	PERUGIA	C.T.	179	44		N. PART. 18482	2010	COSTITUZIONE DI SERVITU' COATTIVA - SERVITU' DI DISTANZA.
PG	PERUGIA	C.F.	179	125		N. PART. 18483	2010	COSTITUZIONE DI SERVITU' COATTIVA - SERVITU' DI DISTANZA.
PG	PERUGIA	C.F.	179	126		N. PART. 18484	2010	COSTITUZIONE DI SERVITU' COATTIVA - SERVITU' DI DISTANZA.
PG	PERUGIA	C.F.	179	208		N. PART. 18485	2010	COSTITUZIONE DI SERVITU' COATTIVA - SERVITU' DI DISTANZA.
PG	PERUGIA	C.F.	179	446-449		N. PART. 18486	2010	COSTITUZIONE DI SERVITU' COATTIVA - SERVITU' DI DISTANZA.
PG	PERUGIA	C.F.	179	448		N. PART. 18487	2010	COSTITUZIONE DI SERVITU' COATTIVA - SERVITU' DI DISTANZA.
PG	PERUGIA	C.T.	179	701		N. PART. 18488	2010	COSTITUZIONE DI SERVITU' COATTIVA - SERVITU' DI DISTANZA.
PG	PERUGIA	C.T.	179	700		N. PART. 18489	2010	COSTITUZIONE DI SERVITU' COATTIVA - SERVITU' DI DISTANZA.
PG	PERUGIA	C.F.	179	662		N. PART. 18490	2010	COSTITUZIONE DI SERVITU' COATTIVA - SERVITU' DI DISTANZA.
PG	PERUGIA	C.T.	36	371-372-375-370-374		N. PART. 8865	2008	COSTITUZIONE DI DIRITTI REALI A TITOLO GRATUITO - SERVITU' DI PASSAGGIO PEDONALE E CARRABILE.
TR	SAN GEMINI	C.T.	22	33-34-39-40-41-44		N. PART. 114	1990	COSTITUZIONE SERVITU' COATTIVA - SERVITU' DI ACQUEDOTTO
TR	SAN GEMINI	C.T.	22	86		N. PART. 1659	1990	COSTITUZIONE SERVITU' COATTIVA - SERVITU' DI ACQUEDOTTO

TR	SAN GEMINI	C.T.	22	32		N. PART. 1660	1990	COSTITUZIONE SERVITU' COATTIVA - SERVITU' DI ACQUEDOTTO
TR	SAN GEMINI	C.T.	22	111		N. PART. 1661	1990	COSTITUZIONE SERVITU' COATTIVA - SERVITU' DI ACQUEDOTTO
TR	SAN GEMINI	C.T.	22	34-39-40-41-44		N. PART. 114	1990	COSTITUZIONE SERVITU' COATTIVA - SERVITU' DI ACQUEDOTTO
TR	SAN GEMINI	C.T.	22	86		N. PART. 1659	1990	COSTITUZIONE SERVITU' COATTIVA - SERVITU' DI ACQUEDOTTO
TR	SAN GEMINI	C.T.	22	32		N. PART. 1660	1990	COSTITUZIONE SERVITU' COATTIVA - SERVITU' DI ACQUEDOTTO
TR	SAN GEMINI	C.T.	22	111		N. PART. 1661	1990	COSTITUZIONE SERVITU' COATTIVA - SERVITU' DI ACQUEDOTTO
TR	SAN GEMINI	C.T.	22	23		N. PART. 1662	1990	COSTITUZIONE SERVITU' COATTIVA - SERVITU' DI ACQUEDOTTO
TR	SAN GEMINI	C.T.	16	33-34-37-41-42-82-85-86-88		N. PART. 1663	1990	COSTITUZIONE SERVITU' COATTIVA - SERVITU' DI ACQUEDOTTO
TR	SAN GEMINI	C.T.	16	132		N. PART. 1664	1990	COSTITUZIONE SERVITU' COATTIVA - SERVITU' DI ACQUEDOTTO
TR	SAN GEMINI	C.T.	22	17-19-21-31-71-94		N. PART.2150	1990	COSTITUZIONE SERVITU' COATTIVA - SERVITU' DI ACQUEDOTTO
PG	SAN GIUSTINO	C.T.	65	1-541-3-532		N. PART. 10062	2013	COSTITUZIONE DI DIRITTI REALI A TITOLO ONEROSO - SERVITU' DI POSA IN OPERA (INVASO DI MONTEDOGLIO)
			69	633-635				
			67	89-527-91-93				
			68	46-516-527				
PG	SAN GIUSTINO	C.T.	71	149		N. PART. 17583	1999	OSTITUZIONE DI DIRITTI REALI A TITOLO ONEROSO -

527

								SERVITU' DI PASSAGGIO PER CONDUTTURE
PG	SAN GIUSTINO	C.T.	48	88		N. PART. 23692	2004	COSTITUZIONE DI DIRITTI REALI A TITOLO ONEROSO - SERVITU' DI POSA IN OPERA (INVASO DI MONTEDOGLIO)
PG	SAN GIUSTINO	C.T.	35	236-600		N. PART. 23590	2004	COSTITUZIONE DI DIRITTI REALI A TITOLO ONEROSO - SERVITU' DI POSA IN OPERA (INVASO DI MONTEDOGLIO)
PG	SAN GIUSTINO	C.T.	48	1386		N. PART. 23591	2004	COSTITUZIONE DI DIRITTI REALI A TITOLO ONEROSO - SERVITU' DI POSA IN OPERA (INVASO DI MONTEDOGLIO)
PG	SAN GIUSTINO	C.T.	35	237-240		N. PART. 23593	2004	COSTITUZIONE DI DIRITTI REALI A TITOLO ONEROSO - SERVITU' DI POSA IN OPERA (INVASO DI MONTEDOGLIO)
PG	SAN GIUSTINO	C.T.	48	1385		N. PART. 23592	2004	COSTITUZIONE DI DIRITTI REALI A TITOLO ONEROSO - SERVITU' DI POSA IN OPERA (INVASO DI MONTEDOGLIO)
PG	SAN GIUSTINO	C.T.	48	27		N. PART. 23594	2004	COSTITUZIONE DI DIRITTI REALI A TITOLO ONEROSO - SERVITU' DI POSA IN OPERA (INVASO DI MONTEDOGLIO)
PG	SAN GIUSTINO	C.T.	56	27		N. PART. 23691	2004	COSTITUZIONE DI DIRITTI REALI A TITOLO ONEROSO - SERVITU' DI POSA IN OPERA (INVASO DI MONTEDOGLIO)
PG	SAN GIUSTINO	C.T.	48	643		N. PART. 23689	2004	COSTITUZIONE DI DIRITTI REALI A TITOLO ONEROSO -

								SERVITU' DI POSA IN OPERA (INVASO DI MONTEDOGLIO)
PG	SAN GIUSTINO	C.T.	48	23		N. PART. 23688	2004	COSTITUZIONE DI DIRITTI REALI A TITOLO ONEROSO - SERVITU' DI POSA IN OPERA (INVASO DI MONTEDOGLIO)
PG	SAN GIUSTINO	C.T.	48	147		N. PART. 23687	2004	COSTITUZIONE DI DIRITTI REALI A TITOLO ONEROSO - SERVITU' DI POSA IN OPERA (INVASO DI MONTEDOGLIO)
PG	SAN GIUSTINO	C.T.	48	642		N. PART. 23164	2004	COSTITUZIONE DI DIRITTI REALI A TITOLO ONEROSO - SERVITU' DI POSA IN OPERA (INVASO DI MONTEDOGLIO)
PG	SAN GIUSTINO	C.T.	56	18		N. PART. 23285	2004	COSTITUZIONE DI DIRITTI REALI A TITOLO ONEROSO - SERVITU' DI POSA IN OPERA (INVASO DI MONTEDOGLIO)
PG	SAN GIUSTINO	C.T.	56	29		N. PART. 23166	2004	COSTITUZIONE DI DIRITTI REALI A TITOLO ONEROSO - SERVITU' DI POSA IN OPERA (INVASO DI MONTEDOGLIO)
PG	SAN GIUSTINO	C.T.	35	740		N. PART. 23586	2004	COSTITUZIONE DI DIRITTI REALI A TITOLO ONEROSO - SERVITU' DI POSA IN OPERA (INVASO DI MONTEDOGLIO)
PG	SAN GIUSTINO	C.T.	35	201-741		N. PART. 23584	2004	COSTITUZIONE DI DIRITTI REALI A TITOLO ONEROSO - SERVITU' DI POSA IN OPERA (INVASO DI MONTEDOGLIO)
PG	SAN GIUSTINO	C.T.	48	91		N. PART. 23578	2004	COSTITUZIONE DI DIRITTI REALI A TITOLO ONEROSO -

								SERVITU' DI POSA IN OPERA (INVASO DI MONTEDOGLIO)
PG	SAN GIUSTINO	C.T.	48	725-726-145		N. PART. 23162	2004	COSTITUZIONE DI DIRITTI REALI A TITOLO ONEROSO - SERVITU' DI POSA IN OPERA (INVASO DI MONTEDOGLIO)
PG	SAN GIUSTINO	C.T.	68	43-94-519		N. PART. 23591	2007	COSTITUZIONE DI DIRITTI REALI A TITOLO ONEROSO - SERVITU' DI POSA IN OPERA (INVASO DI MONTEDOGLIO)
			63	131				
PG	SAN GIUSTINO	C.T.	68	508-512-521		N. PART. 23594	2007	COSTITUZIONE DI DIRITTI REALI A TITOLO ONEROSO - SERVITU' DI POSA IN OPERA (INVASO DI MONTEDOGLIO)
PG	SAN GIUSTINO	C.T.	63	509		N. PART. 23595	2007	COSTITUZIONE DI DIRITTI REALI A TITOLO ONEROSO - SERVITU' DI POSA IN OPERA (INVASO DI MONTEDOGLIO)
			68	88				
PG	SAN GIUSTINO	C.T.	69	11-18		N. PART. 23596	2007	COSTITUZIONE DI DIRITTI REALI A TITOLO ONEROSO - SERVITU' DI POSA IN OPERA (INVASO DI MONTEDOGLIO)
PG	SAN GIUSTINO	C.T.	61	106-108		N. PART. 23598	2007	COSTITUZIONE DI DIRITTI REALI A TITOLO ONEROSO - SERVITU' DI POSA IN OPERA (INVASO DI MONTEDOGLIO)
			67	20-534-536-538				
PG	SAN GIUSTINO	C.T.	70	274		N. PART. 23599	2007	COSTITUZIONE DI DIRITTI REALI A TITOLO ONEROSO - SERVITU' DI POSA IN OPERA (INVASO DI MONTEDOGLIO)
PG	SAN GIUSTINO	C.T.	70	927-941		N. PART. 23600	2007	COSTITUZIONE DI DIRITTI REALI A TITOLO ONEROSO -

								SERVITU' DI POSA IN OPERA (INVASO DI MONTEDOGLIO)
PG	SAN GIUSTINO	C.T.	68	123		N. PART. 23601	2007	COSTITUZIONE DI DIRITTI REALI A TITOLO ONEROSO - SERVITU' DI POSA IN OPERA (INVASO DI MONTEDOGLIO)
PG	SAN GIUSTINO	C.T.	68	140		N. PART. 23602	2007	COSTITUZIONE DI DIRITTI REALI A TITOLO ONEROSO - SERVITU' DI POSA IN OPERA (INVASO DI MONTEDOGLIO)
PG	SAN GIUSTINO	C.T.	56	8		N. PART. 23690	2004	COSTITUZIONE DI DIRITTI REALI A TITOLO ONEROSO - SERVITU' DI POSA IN OPERA (INVASO DI MONTEDOGLIO)
PG	SAN GIUSTINO	C.T.	74	176		N. PART. 25219	2006	COSTITUZIONE DI DIRITTI REALI A TITOLO ONEROSO - SERVITU' DI POSA IN OPERA (INVASO DI MONTEDOGLIO)
PG	SAN GIUSTINO	C.T.	68	141		N. PART. 25220	2006	COSTITUZIONE DI DIRITTI REALI A TITOLO ONEROSO - SERVITU' DI POSA IN OPERA (INVASO DI MONTEDOGLIO)
PG	SAN GIUSTINO	C.T.	69	192		N. PART. 25221	2006	COSTITUZIONE DI DIRITTI REALI A TITOLO ONEROSO - SERVITU' DI POSA IN OPERA (INVASO DI MONTEDOGLIO)
PG	SAN GIUSTINO	C.T.	68	19		N. PART. 25222	2006	COSTITUZIONE DI DIRITTI REALI A TITOLO ONEROSO - SERVITU' DI POSA IN OPERA (INVASO DI MONTEDOGLIO)
PG	SAN GIUSTINO	C.T.	70	1317		N. PART. 25223	2006	COSTITUZIONE DI DIRITTI REALI A TITOLO ONEROSO -

								SERVITU' DI POSA IN OPERA (INVASO DI MONTEDOGLIO)
PG	SAN GIUSTINO	C.T.	70	243		N. PART. 25224	2006	COSTITUZIONE DI DIRITTI REALI A TITOLO ONEROSO - SERVITU' DI POSA IN OPERA (INVASO DI MONTEDOGLIO)
PG	SAN GIUSTINO	C.T.	69	191		N. PART. 25225	2006	COSTITUZIONE DI DIRITTI REALI A TITOLO ONEROSO - SERVITU' DI POSA IN OPERA (INVASO DI MONTEDOGLIO)
PG	SAN GIUSTINO	C.T.	70	962		N. PART. 25226	2006	COSTITUZIONE DI DIRITTI REALI A TITOLO ONEROSO - SERVITU' DI POSA IN OPERA (INVASO DI MONTEDOGLIO)
PG	SAN GIUSTINO	C.T.	70	1414		N. PART. 25227	2006	COSTITUZIONE DI DIRITTI REALI A TITOLO ONEROSO - SERVITU' DI POSA IN OPERA (INVASO DI MONTEDOGLIO)
PG	SAN GIUSTINO	C.T.	70	242		N. PART. 25228	2006	COSTITUZIONE DI DIRITTI REALI A TITOLO ONEROSO - SERVITU' DI POSA IN OPERA (INVASO DI MONTEDOGLIO)
PG	SAN GIUSTINO	C.T.	69	220		N. PART. 25229	2006	COSTITUZIONE DI DIRITTI REALI A TITOLO ONEROSO - SERVITU' DI POSA IN OPERA (INVASO DI MONTEDOGLIO)
			70	701				
PG	SAN GIUSTINO	C.T.	70	245		N. PART. 25230	2006	COSTITUZIONE DI DIRITTI REALI A TITOLO ONEROSO - SERVITU' DI POSA IN OPERA (INVASO DI MONTEDOGLIO)
PG	SAN GIUSTINO	C.T.	70	1321		N. PART. 25232	2006	COSTITUZIONE DI DIRITTI REALI A TITOLO ONEROSO -

								SERVITU' DI POSA IN OPERA (INVASO DI MONTEDOGLIO)
PG	SAN GIUSTINO	C.T.	65	82-86		N. PART. 25233	2006	COSTITUZIONE DI DIRITTI REALI A TITOLO ONEROSO - SERVITU' DI POSA IN OPERA (INVASO DI MONTEDOGLIO)
PG	SAN GIUSTINO	C.T.	63	12		N. PART. 25234	2006	COSTITUZIONE DI DIRITTI REALI A TITOLO ONEROSO - SERVITU' DI POSA IN OPERA (INVASO DI MONTEDOGLIO)
PG	SAN GIUSTINO	C.T.	70	268-832-835		N. PART. 25235	2006	COSTITUZIONE DI DIRITTI REALI A TITOLO ONEROSO - SERVITU' DI POSA IN OPERA (INVASO DI MONTEDOGLIO)
PG	SAN GIUSTINO	C.T.	65	122-124		N. PART. 25236	2006	COSTITUZIONE DI DIRITTI REALI A TITOLO ONEROSO - SERVITU' DI POSA IN OPERA (INVASO DI MONTEDOGLIO)
PG	SAN GIUSTINO	C.T.	65	112		N. PART. 25237	2006	COSTITUZIONE DI DIRITTI REALI A TITOLO ONEROSO - SERVITU' DI POSA IN OPERA (INVASO DI MONTEDOGLIO)
PG	SAN GIUSTINO	C.T.	74	520		N. PART. 25619	2006	COSTITUZIONE DI DIRITTI REALI A TITOLO ONEROSO - SERVITU' DI POSA IN OPERA (INVASO DI MONTEDOGLIO)
PG	SAN GIUSTINO	C.T.	68	523		N. PART. 25621	2006	COSTITUZIONE DI DIRITTI REALI A TITOLO ONEROSO - SERVITU' DI POSA IN OPERA (INVASO DI MONTEDOGLIO)
PG	SAN GIUSTINO	C.T.	70	1537		N. PART. 25623	2006	COSTITUZIONE DI DIRITTI REALI A TITOLO ONEROSO -

								SERVITU' DI POSA IN OPERA (INVASO DI MONTEDOGLIO)
PG	SAN GIUSTINO	C.T.	68	83-85-109-525		N. PART. 25625	2006	COSTITUZIONE DI DIRITTI REALI A TITOLO ONEROSO - SERVITU' DI POSA IN OPERA (INVASO DI MONTEDOGLIO)
PG	SAN GIUSTINO	C.T.	70	939		N. PART. 25627	2006	COSTITUZIONE DI DIRITTI REALI A TITOLO ONEROSO - SERVITU' DI POSA IN OPERA (INVASO DI MONTEDOGLIO)
PG	SAN GIUSTINO	C.T.	70	1539		N. PART. 25628	2006	COSTITUZIONE DI DIRITTI REALI A TITOLO ONEROSO - SERVITU' DI POSA IN OPERA (INVASO DI MONTEDOGLIO)
PG	SAN GIUSTINO	C.T.	70	1569		N. PART. 25629	2006	COSTITUZIONE DI DIRITTI REALI A TITOLO ONEROSO - SERVITU' DI POSA IN OPERA (INVASO DI MONTEDOGLIO)
PG	SAN GIUSTINO	C.T.	70	1573		N. PART. 25630	2006	COSTITUZIONE DI DIRITTI REALI A TITOLO ONEROSO - SERVITU' DI POSA IN OPERA (INVASO DI MONTEDOGLIO)
PG	SAN GIUSTINO	C.T.	61	23-170		N. PART. 13264	2004	COSTITUZIONE DI DIRITTI REALI A TITOLO ONEROSO - SERVITU' DI POSA IN OPERA (INVASO DI MONTEDOGLIO)
PG	SAN GIUSTINO	C.T.	61	16-17-24-25-26-42-52-171		N. PART. 13259	2004	COSTITUZIONE DI DIRITTI REALI A TITOLO ONEROSO - SERVITU' DI POSA IN OPERA (INVASO DI MONTEDOGLIO)
PG	SAN GIUSTINO	C.T.	74	524		N. PART. 23907	2004	COSTITUZIONE DI DIRITTI REALI

			75	677				A TITOLO ONEROSO - SERVITU' DI POSA IN OPERA (INVASO DI MONTEDOGLIO)
PG	SAN GIUSTINO	C.T.	75	119		N. PART. 4435	2006	COSTITUZIONE DI DIRITTI REALI A TITOLO ONEROSO - SERVITU' DI POSA IN OPERA (INVASO DI MONTEDOGLIO)
PG	SAN GIUSTINO	C.T.	74	177		N. PART. 4437	2006	COSTITUZIONE DI DIRITTI REALI A TITOLO ONEROSO - SERVITU' DI POSA IN OPERA (INVASO DI MONTEDOGLIO)
PG	SAN GIUSTINO	C.T.	66	154-155		N. PART. 8282	1994	COSTITUZIONE DI DIRITTI REALI A TITOLO ONEROSO - SERVITU' DI ACQUEDOTTO
PG	SAN GIUSTINO	C.T.	68	86-87		N. PART. 8693	2014	COSTITUZIONE DI DIRITTI REALI A TITOLO ONEROSO - SERVITU' DI POSA IN OPERA (INVASO DI MONTEDOGLIO)
PG	SAN GIUSTINO	C.T.	67	68-8-518-520-10-87		N. PART. 7398	2008	COSTITUZIONE DI DIRITTI REALI A TITOLO ONEROSO - SERVITU' DI POSA IN OPERA (INVASO DI MONTEDOGLIO)
			62	60-61-64-527-525-155				
			63	94				
			68	2-130				
PG	SAN GIUSTINO	C.T.	61	515		N. PART. 23679	2004	COSTITUZIONE DI DIRITTI REALI A TITOLO ONEROSO - SERVITU' DI POSA IN OPERA (INVASO DI MONTEDOGLIO)
PG	SAN GIUSTINO	C.T.	66	142		N. PART. 9620	1995	COSTITUZIONE DI DIRITTI REALI A TITOLO ONEROSO - SERVITU' DI ACQUEDOTTO
PG	SAN GIUSTINO	C.T.	67	40-43-44-45-46-56-522-529-531		N. PART. 7388	2008	COSTITUZIONE DI DIRITTI REALI A TITOLO ONEROSO -

								SERVITU' DI POSA IN OPERA (INVASO DI MONTEDOGLIO)
PG	SAN GIUSTINO	C.T.	71	8-9-57-58		N. PART. 3696	1994	COSTITUZIONE DI DIRITTI REALI A TITOLO ONEROSO - SERVITU' DI ACQUEDOTTO
PG	SAN GIUSTINO	C.T.	73	27-277		N. PART. 9569	1995	COSTITUZIONE DI DIRITTI REALI A TITOLO ONEROSO - SERVITU' DI ACQUEDOTTO
PG	SAN GIUSTINO	C.T.	64	34-73		N. PART. 9570	1995	COSTITUZIONE DI DIRITTI REALI A TITOLO ONEROSO - SERVITU' DI ACQUEDOTTO
PG	SAN GIUSTINO	C.T.	66	149		N. PART. 9571	1995	COSTITUZIONE DI DIRITTI REALI A TITOLO ONEROSO - SERVITU' DI ACQUEDOTTO
PG	SAN GIUSTINO	C.T.	42	206		N. PART. 7899	1994	COSTITUZIONE DI DIRITTI REALI A TITOLO ONEROSO - SERVITU' DI ACQUEDOTTO
PG	SAN GIUSTINO	C.T.	72	245		N. PART. 7909	1994	COSTITUZIONE DI DIRITTI REALI A TITOLO ONEROSO - SERVITU' DI ACQUEDOTTO
PG	SAN GIUSTINO	C.T.	72	211		N. PART. 7910	1994	COSTITUZIONE DI DIRITTI REALI A TITOLO ONEROSO - SERVITU' DI ACQUEDOTTO
PG	SAN GIUSTINO	C.T.	72	228		N. PART. 7913	1994	COSTITUZIONE DI DIRITTI REALI A TITOLO ONEROSO - SERVITU' DI ACQUEDOTTO
			73	11				
PG	SAN GIUSTINO	C.T.	64	87-99-235		N. PART. 9574	1995	COSTITUZIONE DI DIRITTI REALI A TITOLO ONEROSO - SERVITU' DI ACQUEDOTTO
PG	SAN GIUSTINO	C.T.	58	262		N. PART. 9575	1995	COSTITUZIONE DI DIRITTI REALI A TITOLO ONEROSO - SERVITU' DI ACQUEDOTTO

PG	SAN GIUSTINO	C.T.	64	134		N. PART. 9578	1995	COSTITUZIONE DI DIRITTI REALI A TITOLO ONEROSO - SERVITU' DI ACQUEDOTTO
PG	SAN GIUSTINO	C.T.	59	147-148		N. PART. 9579	1995	COSTITUZIONE DI DIRITTI REALI A TITOLO ONEROSO - SERVITU' DI ACQUEDOTTO
PG	SAN GIUSTINO	C.T.	58	188		N. PART. 9616	1995	COSTITUZIONE DI DIRITTI REALI A TITOLO ONEROSO - SERVITU' DI ACQUEDOTTO
PG	SAN GIUSTINO	C.T.	56	143-145-146		N. PART. 9618	1995	COSTITUZIONE DI DIRITTI REALI A TITOLO ONEROSO - SERVITU' DI ACQUEDOTTO
			64	31				
PG	SAN GIUSTINO	C.T.	64	2-48-51-53-54-92-93-102-108-129-136-171-172-173-183-191-219		N. PART. 9619	1995	COSTITUZIONE DI DIRITTI REALI A TITOLO ONEROSO - SERVITU' DI ACQUEDOTTO
PG	SAN GIUSTINO	C.T.	60	142		N. PART. 9620	1995	COSTITUZIONE DI DIRITTI REALI A TITOLO ONEROSO - SERVITU' DI ACQUEDOTTO
PG	SAN GIUSTINO	C.T.	64	29-101-89-107-278-280		N. PART. 9782	1995	COSTITUZIONE DI DIRITTI REALI A TITOLO ONEROSO - SERVITU' DI ACQUEDOTTO
			65	15				
PG	SAN GIUSTINO	C.T.	62	22-53-55-529		N. PART. 7390	2008	COSTITUZIONE DI DIRITTI REALI A TITOLO ONEROSO - SERVITU' DI POSA IN OPERA (INVASO DI MONTEDOGLIO)
PG	SAN GIUSTINO	C.T.	75	679		N. PART. 10995	2005	COSTITUZIONE DI DIRITTI REALI A TITOLO ONEROSO - SERVITU' DI POSA IN OPERA (INVASO DI MONTEDOGLIO)
PG	SAN GIUSTINO	C.T.	74	145-522-526		N. PART. 10997	2005	COSTITUZIONE DI DIRITTI REALI A TITOLO ONEROSO - SERVITU' DI

								POSA IN OPERA (INVASO DI MONTEDOGLIO)
PG	SAN GIUSTINO	C.T.	74	506		N. PART. 11094	2005	COSTITUZIONE DI DIRITTI REALI A TITOLO ONEROSO - SERVITU' DI POSA IN OPERA (INVASO DI MONTEDOGLIO)
PG	SAN GIUSTINO	C.T.	48	64		N. PART. 11331	2005	COSTITUZIONE DI DIRITTI REALI A TITOLO ONEROSO - SERVITU' DI POSA IN OPERA (INVASO DI MONTEDOGLIO)
PG	SAN GIUSTINO	C.T.	75	35		N. PART. 11482	2005	COSTITUZIONE DI DIRITTI REALI A TITOLO ONEROSO - SERVITU' DI POSA IN OPERA (INVASO DI MONTEDOGLIO)
PG	SAN GIUSTINO	C.T.	65	562-535		N. PART. 14546	2016	COSTITUZIONE DI DIRITTI REALI A TITOLO ONEROSO - SERVITU' DI ACQUEDOTTO (INVASO DI MONTEDOGLIO)
			70	257-1535-1536				
		C.F.	65	562				
AR	SANSEPOLCRO	C.T.	87	196-316-373		N. PART. 8458	2004	COSTITUZIONE DI DIRITTI REALI A TITOLO ONEROSO - SERVITU' DI POSA IN OPERA (INVASO DI MONTEDOGLIO)
			93	162				
AR	SANSEPOLCRO	C.T.	93	76-116-252-254		N. PART. 8460	2004	COSTITUZIONE DI DIRITTI REALI A TITOLO ONEROSO - SERVITU' DI POSA IN OPERA (INVASO DI MONTEDOGLIO)
AR	SANSEPOLCRO	C.T.	87	315		N. PART. 8461	2004	COSTITUZIONE DI DIRITTI REALI A TITOLO ONEROSO - SERVITU' DI POSA IN OPERA (INVASO DI MONTEDOGLIO)

AR	SANSEPOLCRO	C.T.	93	114		N. PART. 8462	2004	COSTITUZIONE DI DIRITTI REALI A TITOLO ONEROSO - SERVITU' DI POSA IN OPERA (INVASO DI MONTEDOGLIO)
AR	SANSEPOLCRO	C.T.	93	185		N. PART. 8456	2004	COSTITUZIONE DI DIRITTI REALI A TITOLO ONEROSO - SERVITU' DI POSA IN OPERA (INVASO DI MONTEDOGLIO)
AR	SANSEPOLCRO	C.T.	93	255		N. PART. 8463	2004	COSTITUZIONE DI DIRITTI REALI A TITOLO ONEROSO - SERVITU' DI POSA IN OPERA (INVASO DI MONTEDOGLIO)
	SPELLO	C.T.	1	501		N. PART. 5952	1998	COSTITUZIONE DI DIRITTI REALI A TITOLO ONEROSO - SERVITU' DI PASSAGGIO
	SPELLO	C.T.	1	234		N. PART. 5953	1998	COSTITUZIONE DI DIRITTI REALI A TITOLO ONEROSO - SERVITU' DI ACQUEDOTTO
	SPELLO	C.T.	1	233		N. PART. 14082	1998	COSTITUZIONE DI DIRITTI REALI A TITOLO ONEROSO - SERVITU' DI ACQUEDOTTO
	SPELLO	C.T.	1	144-145		N. PART. 14083	1998	COSTITUZIONE DI DIRITTI REALI A TITOLO ONEROSO - SERVITU' DI ACQUEDOTTO
	SPELLO	C.T.	1	60-61		N. PART. 14084	1998	COSTITUZIONE DI DIRITTI REALI A TITOLO ONEROSO - SERVITU' DI ACQUEDOTTO
PG	SPELLO	C.T.	1	233		N. PART. 14082	1998	COSTITUZIONE SERVITU' COATTIVA - SERVITU' DI ACQUEDOTTO
PG	SPELLO	C.T.	1	144-145		N. PART. 14083	1998	COSTITUZIONE SERVITU' COATTIVA - SERVITU' DI ACQUEDOTTO

PG	SPELLO	C.T.	1	60-61-62		N. PART. 14084	1998	COSTITUZIONE SERVITU' COATTIVA - SERVITU' DI ACQUEDOTTO
PG	SPOLETO	C.T.	105	41-51-65-69-49-48-50		N. PART. 3261	1991	COSTITUZIONE SERVITU' COATTIVA - SERVITU' DI ACQUEDOTTO
PG	SPOLETO	C.T.	91	15		N. PART. 2541	1991	COSTITUZIONE SERVITU' COATTIVA - SERVITU' DI ACQUEDOTTO
PG	SPOLETO	C.T.	91	35		N. PART. 2542	1991	COSTITUZIONE SERVITU' COATTIVA - SERVITU' DI ACQUEDOTTO
PG	SPOLETO	C.T.	91	38		N. PART. 2543	1991	COSTITUZIONE SERVITU' COATTIVA - SERVITU' DI ACQUEDOTTO
			106	29				
PG	SPOLETO	C.T.	91	42		N. PART. 2544	1991	COSTITUZIONE SERVITU' COATTIVA - SERVITU' DI ACQUEDOTTO
PG	SPOLETO	C.T.	91	34		N. PART. 2545	1991	COSTITUZIONE SERVITU' COATTIVA - SERVITU' DI ACQUEDOTTO
PG	SPOLETO	C.T.	91	106		N. PART. 2546	1991	COSTITUZIONE SERVITU' COATTIVA - SERVITU' DI ACQUEDOTTO
PG	SPOLETO	C.T.	91	82		N. PART. 2547	1991	COSTITUZIONE SERVITU' COATTIVA - SERVITU' DI ACQUEDOTTO
PG	SPOLETO	C.T.	91	83		N. PART. 2548	1991	COSTITUZIONE SERVITU' COATTIVA - SERVITU' DI ACQUEDOTTO
PG	SPOLETO	C.T.	106	2		N. PART. 2549	1991	COSTITUZIONE SERVITU' COATTIVA - SERVITU' DI ACQUEDOTTO
PG	SPOLETO	C.T.	93	148-177-178-184		N. PART. 2550	1991	COSTITUZIONE SERVITU' COATTIVA - SERVITU' DI ACQUEDOTTO
PG	SPOLETO	C.T.	91	103		N. PART. 2551	1991	COSTITUZIONE SERVITU'

			106	33-34				COATTIVA - SERVITU' DI ACQUEDOTTO
PG	SPOLETO	C.T.	91	40		N. PART. 2552	1991	COSTITUZIONE SERVITU' COATTIVA - SERVITU' DI ACQUEDOTTO
PG	SPOLETO	C.T.	106	30-31		N. PART. 2553	1991	COSTITUZIONE SERVITU' COATTIVA - SERVITU' DI ACQUEDOTTO
PG	SPOLETO	C.T.	91	36		N. PART. 2554	1991	COSTITUZIONE SERVITU' COATTIVA - SERVITU' DI ACQUEDOTTO
PG	SPOLETO	C.T.	105	18		N. PART. 3235	1991	COSTITUZIONE SERVITU' COATTIVA - SERVITU' DI ACQUEDOTTO
PG	SPOLETO	C.T.	91	29-45-49		N. PART. 3236	1991	COSTITUZIONE SERVITU' COATTIVA - SERVITU' DI ACQUEDOTTO
PG	SPOLETO	C.T.	69	151		N. PART. 3237	1991	COSTITUZIONE SERVITU' COATTIVA - SERVITU' DI ACQUEDOTTO
PG	SPOLETO	C.T.	29	238		N. PART. 3238	1991	COSTITUZIONE SERVITU' COATTIVA - SERVITU' DI ACQUEDOTTO
PG	SPOLETO	C.T.	69	94		N. PART. 3239	1991	COSTITUZIONE SERVITU' COATTIVA - SERVITU' DI ACQUEDOTTO
PG	SPOLETO	C.T.	29	231		N. PART. 3240	1991	COSTITUZIONE SERVITU' COATTIVA - SERVITU' DI ACQUEDOTTO
PG	SPOLETO	C.T.	16	66		N. PART. 3241	1991	COSTITUZIONE SERVITU' COATTIVA - SERVITU' DI ACQUEDOTTO
PG	SPOLETO	C.T.	29	96		N. PART. 3242	1991	COSTITUZIONE SERVITU' COATTIVA - SERVITU' DI ACQUEDOTTO
PG	SPOLETO	C.T.	29	253		N. PART. 3243	1991	COSTITUZIONE SERVITU' COATTIVA - SERVITU' DI ACQUEDOTTO

PG	SPOLETO	C.T.	29	207		N. PART. 3244	1991	COSTITUZIONE SERVITU' COATTIVA - SERVITU' DI ACQUEDOTTO
			48	33-34				
PG	SPOLETO	C.T.	105	115-117		N. PART. 3245	1991	COSTITUZIONE SERVITU' COATTIVA - SERVITU' DI ACQUEDOTTO
			127	32				
PG	SPOLETO	C.T.	105	146		N. PART. 3246	1991	COSTITUZIONE SERVITU' COATTIVA - SERVITU' DI ACQUEDOTTO
PG	SPOLETO	C.T.	29	241		N. PART. 3247	1991	COSTITUZIONE SERVITU' COATTIVA - SERVITU' DI ACQUEDOTTO
PG	SPOLETO	C.T.	69	166-190		N. PART. 3248	1991	COSTITUZIONE SERVITU' COATTIVA - SERVITU' DI ACQUEDOTTO
PG	SPOLETO	C.T.	127	70		N. PART. 3249	1991	COSTITUZIONE SERVITU' COATTIVA - SERVITU' DI ACQUEDOTTO
PG	SPOLETO	C.T.	91	30-31		N. PART. 3250	1991	COSTITUZIONE SERVITU' COATTIVA - SERVITU' DI ACQUEDOTTO
PG	SPOLETO	C.T.	16	88		N. PART. 3251	1991	COSTITUZIONE SERVITU' COATTIVA - SERVITU' DI ACQUEDOTTO
PG	SPOLETO	C.T.	69	137-191		N. PART. 3252	1991	COSTITUZIONE SERVITU' COATTIVA - SERVITU' DI ACQUEDOTTO
PG	SPOLETO	C.T.	69	114		N. PART. 3253	1991	COSTITUZIONE SERVITU' COATTIVA - SERVITU' DI ACQUEDOTTO
PG	SPOLETO	C.T.	16	43		N. PART. 3254	1991	COSTITUZIONE SERVITU' COATTIVA - SERVITU' DI ACQUEDOTTO
PG	SPOLETO	C.T.	69	154		N. PART. 3255	1991	COSTITUZIONE SERVITU' COATTIVA - SERVITU' DI ACQUEDOTTO

PG	SPOLETO	C.T.	127	11		N. PART. 3256	1991	COSTITUZIONE SERVITU' COATTIVA - SERVITU' DI ACQUEDOTTO
PG	SPOLETO	C.T.	16	87		N. PART. 3257	1991	COSTITUZIONE SERVITU' COATTIVA - SERVITU' DI ACQUEDOTTO
PG	SPOLETO	C.T.	127	48-49-58		N. PART. 3258	1991	COSTITUZIONE SERVITU' COATTIVA - SERVITU' DI ACQUEDOTTO
			128	313				
PG	SPOLETO	C.T.	69	148-163		N. PART. 3259	1991	COSTITUZIONE SERVITU' COATTIVA - SERVITU' DI ACQUEDOTTO
PG	SPOLETO	C.T.	69	96		N. PART. 3260	1991	COSTITUZIONE SERVITU' COATTIVA - SERVITU' DI ACQUEDOTTO
PG	SPOLETO	C.T.	105	41-48-49-50-51-65-69		N. PART. 3261	1991	COSTITUZIONE SERVITU' COATTIVA - SERVITU' DI ACQUEDOTTO
PG	SPOLETO	C.T.	91	15		N. PART. 3262	1991	COSTITUZIONE SERVITU' COATTIVA - SERVITU' DI ACQUEDOTTO
PG	SPOLETO	C.T.	29	186		N. PART. 3263	1991	COSTITUZIONE SERVITU' COATTIVA - SERVITU' DI ACQUEDOTTO
PG	SPOLETO	C.T.	105	101		N. PART. 3264	1991	COSTITUZIONE SERVITU' COATTIVA - SERVITU' DI ACQUEDOTTO
			127	12				
PG	SPOLETO	C.T.	69	115		N. PART. 3265	1991	COSTITUZIONE SERVITU' COATTIVA - SERVITU' DI ACQUEDOTTO
PG	SPOLETO	C.T.	69	209-210		N. PART. 3266	1991	COSTITUZIONE SERVITU' COATTIVA - SERVITU' DI ACQUEDOTTO
PG	SPOLETO	C.T.	48	81		N. PART. 3267	1991	COSTITUZIONE SERVITU' COATTIVA -

								SERVITU' DI ACQUEDOTTO
PG	SPOLETO	C.T.	105	68-70-71		N. PART. 3268	1991	COSTITUZIONE SERVITU' COATTIVA - SERVITU' DI ACQUEDOTTO
PG	SPOLETO	C.T.	29	239		N. PART. 3269	1991	COSTITUZIONE SERVITU' COATTIVA - SERVITU' DI ACQUEDOTTO
			48	13				
PG	SPOLETO	C.T.	29	221		N. PART. 3270	1991	COSTITUZIONE SERVITU' COATTIVA - SERVITU' DI ACQUEDOTTO
PG	SPOLETO	C.T.	69	146		N. PART. 3271	1991	COSTITUZIONE SERVITU' COATTIVA - SERVITU' DI ACQUEDOTTO
PG	SPOLETO	C.T.	48	82		N. PART. 3272	1991	COSTITUZIONE SERVITU' COATTIVA - SERVITU' DI ACQUEDOTTO
PG	SPOLETO	C.T.	29	219		N. PART. 3273	1991	COSTITUZIONE SERVITU' COATTIVA - SERVITU' DI ACQUEDOTTO
PG	SPOLETO	C.T.	24	47-149-176		N. PART. 3296	1991	COSTITUZIONE SERVITU' COATTIVA - SERVITU' DI ACQUEDOTTO
PG	SPOLETO	C.T.	24	32		N. PART. 3297	1991	COSTITUZIONE SERVITU' COATTIVA - SERVITU' DI ACQUEDOTTO
PG	SPOLETO	C.T.	24	95		N. PART. 3298	1991	COSTITUZIONE SERVITU' COATTIVA - SERVITU' DI ACQUEDOTTO
PG	SPOLETO	C.T.	24	163		N. PART. 3299	1991	COSTITUZIONE SERVITU' COATTIVA - SERVITU' DI ACQUEDOTTO
PG	SPOLETO	C.T.	25	66		N. PART. 3300	1991	COSTITUZIONE SERVITU' COATTIVA - SERVITU' DI ACQUEDOTTO

PG	SPOLETO	C.T.	25	33		N. PART. 3301	1991	COSTITUZIONE SERVITU' COATTIVA - SERVITU' DI ACQUEDOTTO
PG	SPOLETO	C.T.	24	148		N. PART. 3302	1991	COSTITUZIONE SERVITU' COATTIVA - SERVITU' DI ACQUEDOTTO
PG	SPOLETO	C.T.	24	162		N. PART. 3303	1991	COSTITUZIONE SERVITU' COATTIVA - SERVITU' DI ACQUEDOTTO
PG	SPOLETO	C.T.	24	44		N. PART. 3304	1991	COSTITUZIONE SERVITU' COATTIVA - SERVITU' DI ACQUEDOTTO
PG	SPOLETO	C.T.	25	72		N. PART. 3305	1991	COSTITUZIONE SERVITU' COATTIVA - SERVITU' DI ACQUEDOTTO
PG	SPOLETO	C.T.	24	18		N. PART. 3306	1991	COSTITUZIONE SERVITU' COATTIVA - SERVITU' DI ACQUEDOTTO
PG	SPOLETO	C.T.	24	49-158		N. PART. 3307	1991	COSTITUZIONE SERVITU' COATTIVA - SERVITU' DI ACQUEDOTTO
PG	SPOLETO	C.T.	24	48		N. PART. 3308	1991	COSTITUZIONE SERVITU' COATTIVA - SERVITU' DI ACQUEDOTTO
PG	SPOLETO	C.T.	25	74		N. PART. 3309	1991	COSTITUZIONE SERVITU' COATTIVA - SERVITU' DI ACQUEDOTTO
PG	SPOLETO	C.T.	25	73-75		N. PART. 3310	1991	COSTITUZIONE SERVITU' COATTIVA - SERVITU' DI ACQUEDOTTO
PG	SPOLETO	C.T.	25	36		N. PART. 3311	1991	COSTITUZIONE SERVITU' COATTIVA - SERVITU' DI ACQUEDOTTO
PG	SPOLETO	C.T.	24	152-180		N. PART. 3312	1991	COSTITUZIONE SERVITU' COATTIVA - SERVITU' DI ACQUEDOTTO
PG	SPOLETO	C.T.	25	34		N. PART. 3313	1991	COSTITUZIONE SERVITU' COATTIVA -

								SERVITU' DI ACQUEDOTTO
PG	SPOLETO	C.T.	25	147		N. PART. 3314	1991	COSTITUZIONE SERVITU' COATTIVA - SERVITU' DI ACQUEDOTTO
PG	SPOLETO	C.T.	46	114		N. PART. 3315	1991	COSTITUZIONE SERVITU' COATTIVA - SERVITU' DI ACQUEDOTTO
PG	SPOLETO	C.T.	46	99-100-101		N. PART. 3316	1991	COSTITUZIONE SERVITU' COATTIVA - SERVITU' DI ACQUEDOTTO
			60	36				
PG	SPOLETO	C.T.	60	52		N. PART. 3317	1991	COSTITUZIONE SERVITU' COATTIVA - SERVITU' DI ACQUEDOTTO
PG	SPOLETO	C.T.	23	41-43		N. PART. 3318	1991	COSTITUZIONE SERVITU' COATTIVA - SERVITU' DI ACQUEDOTTO
PG	SPOLETO	C.T.	24	161		N. PART. 3319	1991	COSTITUZIONE SERVITU' COATTIVA - SERVITU' DI ACQUEDOTTO
PG	SPOLETO	C.T.	24	248		N. PART. 3320	1991	COSTITUZIONE SERVITU' COATTIVA - SERVITU' DI ACQUEDOTTO
PG	SPOLETO	C.T.	46	299		N. PART. 3321	1991	COSTITUZIONE SERVITU' COATTIVA - SERVITU' DI ACQUEDOTTO
PG	SPOLETO	C.T.	46	289-303		N. PART. 3322	1991	COSTITUZIONE SERVITU' COATTIVA - SERVITU' DI ACQUEDOTTO
PG	SPOLETO	C.T.	25	62-64-93-96		N. PART. 3323	1991	COSTITUZIONE SERVITU' COATTIVA - SERVITU' DI ACQUEDOTTO
PG	SPOLETO	C.T.	46	72-73-75-82-83		N. PART. 3324	1991	COSTITUZIONE SERVITU' COATTIVA - SERVITU' DI ACQUEDOTTO

PG	SPOLETO	C.T.	25	80		N. PART. 3325	1991	COSTITUZIONE SERVITU' COATTIVA - SERVITU' DI ACQUEDOTTO
PG	SPOLETO	C.T.	24	42		N. PART. 3326	1991	COSTITUZIONE SERVITU' COATTIVA - SERVITU' DI ACQUEDOTTO
			25	71-176				
PG	SPOLETO	C.T.	29	39-221		N. PART. 3327	1991	COSTITUZIONE SERVITU' COATTIVA - SERVITU' DI ACQUEDOTTO
PG	SPOLETO	C.T.	24	81-88		N. PART. 3328	1991	COSTITUZIONE SERVITU' COATTIVA - SERVITU' DI ACQUEDOTTO
PG	SPOLETO	C.T.	24	50		N. PART. 3329	1991	COSTITUZIONE SERVITU' COATTIVA - SERVITU' DI ACQUEDOTTO
PG	SPOLETO	C.T.	253	200		N. PART. 2685	1998	COSTITUZIONE SERVITU' COATTIVA - SERVITU' DI ACQUEDOTTO
PG	SPOLETO	C.T.	232	28		N. PART. 2686	1998	COSTITUZIONE SERVITU' COATTIVA - SERVITU' DI ACQUEDOTTO
PG	SPOLETO	C.T.	232	26		N. PART. 2687	1998	COSTITUZIONE SERVITU' COATTIVA - SERVITU' DI ACQUEDOTTO
PG	SPOLETO	C.T.	233	107		N. PART. 2688	1998	COSTITUZIONE SERVITU' COATTIVA - SERVITU' DI ACQUEDOTTO
PG	SPOLETO	C.T.	233	70-106		N. PART. 2689	1998	COSTITUZIONE SERVITU' COATTIVA - SERVITU' DI ACQUEDOTTO
TR	STRONCONE	C.T.	20	236		N. PART. 6070	1986	SERVITU' DI ACQUEDOTTO
TR	STRONCONE	C.T.	20	268		N. PART. 6071	1986	SERVITU' DI ACQUEDOTTO
TR	STRONCONE	C.T.	28	231		N. PART. 6072	1986	SERVITU' DI ACQUEDOTTO
TR	STRONCONE	C.T.	38	83-238		N. PART. 6073	1986	SERVITU' DI ACQUEDOTTO

TR	STRONCONE	C.T.	20	6		N. PART. 6074	1986	SERVITU' DI ACQUEDOTTO
TR	STRONCONE	C.T.	20	306		N. PART. 6075	1986	SERVITU' DI ACQUEDOTTO
TR	STRONCONE	C.T.	12	179		N. PART. 6076	1986	SERVITU' DI ACQUEDOTTO
TR	STRONCONE	C.T.	20	13-13		N. PART. 6077	1986	SERVITU' DI ACQUEDOTTO
TR	STRONCONE	C.T.	12	180-268		N. PART. 6078	1986	SERVITU' DI ACQUEDOTTO
TR	STRONCONE	C.T.	37	55-85		N. PART. 6079	1986	SERVITU' DI ACQUEDOTTO
TR	STRONCONE	C.T.	20	110		N. PART. 6080	1986	SERVITU' DI ACQUEDOTTO
TR	STRONCONE	C.T.	20	125-127-133		N. PART. 6081	1986	SERVITU' DI ACQUEDOTTO
TR	STRONCONE	C.T.	37	80-81		N. PART. 6082	1986	SERVITU' DI ACQUEDOTTO
TR	STRONCONE	C.T.	20	217		N. PART. 6083	1986	SERVITU' DI ACQUEDOTTO
TR	STRONCONE	C.T.	20	282		N. PART. 6084	1986	SERVITU' DI ACQUEDOTTO
TR	STRONCONE	C.T.	38	41		N. PART. 6085	1986	SERVITU' DI ACQUEDOTTO
TR	STRONCONE	C.T.	20	264		N. PART. 6086	1986	SERVITU' DI ACQUEDOTTO
TR	STRONCONE	C.T.	38	40		N. PART. 6087	1986	SERVITU' DI ACQUEDOTTO
TR	STRONCONE	C.T.	38	46-220		N. PART. 6088	1986	SERVITU' DI ACQUEDOTTO
TR	STRONCONE	C.T.	37	7		N. PART. 6089	1986	SERVITU' DI ACQUEDOTTO
TR	STRONCONE	C.T.	38	133		N. PART. 6090	1986	SERVITU' DI ACQUEDOTTO
TR	STRONCONE	C.T.	27	257		N. PART. 6543	1986	SERVITU' DI ACQUEDOTTO
TR	STRONCONE	C.T.	38	45-22		N. PART. 6544	1986	SERVITU' DI ACQUEDOTTO
TR	STRONCONE	C.T.	38	88		N. PART. 6545	1986	SERVITU' DI ACQUEDOTTO
TR	STRONCONE	C.T.	38	240-221		N. PART. 6546	1986	SERVITU' DI ACQUEDOTTO
TR	STRONCONE	C.T.	37	212		N. PART. 6547	1986	SERVITU' DI ACQUEDOTTO
TR	STRONCONE	C.T.	20	114-118-126-214-3		N. PART. 6548	1986	SERVITU' DI ACQUEDOTTO

TR	STRONCONE	C.T.	38	221		N. PART. 6549	1986	SERVITU' DI ACQUEDOTTO
TR	STRONCONE	C.T.	27	161		N. PART. 6550	1986	SERVITU' DI ACQUEDOTTO
TR	STRONCONE	C.T.	20	307		N. PART. 6551	1986	SERVITU' DI ACQUEDOTTO
TR	STRONCONE	C.T.	19	21-71		N. PART. 6552	1986	SERVITU' DI ACQUEDOTTO
			20	4-5				
			27	59-96-97-156-158-160-194				
TR	STRONCONE	C.T.	20	312		N. PART. 6553	1986	SERVITU' DI ACQUEDOTTO
TR	STRONCONE	C.T.	20	10		N. PART. 6554	1986	SERVITU' DI ACQUEDOTTO
TR	STRONCONE	C.T.	20	117-124		N. PART. 6555	1986	SERVITU' DI ACQUEDOTTO
TR	STRONCONE	C.T.	38	202		N. PART. 6689	1986	SERVITU' DI ACQUEDOTTO
TR	STRONCONE	C.T.	37	83		N. PART. 6690	1986	SERVITU' DI ACQUEDOTTO
TR	STRONCONE	C.T.	37	8		N. PART. 2567	1986	SERVITU' DI ACQUEDOTTO
TR	STRONCONE	C.T.	37	66-155-195-211		N. PART. 2568	1986	SERVITU' DI ACQUEDOTTO
			38	132				
TR	STRONCONE	C.T.	20	11		N. PART. 6056	1986	SERVITU' DI ACQUEDOTTO
TR	STRONCONE	C.T.	37	150-245		N. PART. 6057	1986	SERVITU' DI ACQUEDOTTO
TR	STRONCONE	C.T.	37	82		N. PART. 6058	1986	SERVITU' DI ACQUEDOTTO
TR	STRONCONE	C.T.	37	247		N. PART. 6059	1986	SERVITU' DI ACQUEDOTTO
TR	STRONCONE	C.T.	27	7		N. PART. 6060	1986	SERVITU' DI ACQUEDOTTO
TR	STRONCONE	C.T.	37	84		N. PART. 6061	1986	SERVITU' DI ACQUEDOTTO
TR	STRONCONE	C.T.	20	216-276		N. PART. 6062	1986	SERVITU' DI ACQUEDOTTO
TR	STRONCONE	C.T.	38	136		N. PART. 6063	1986	SERVITU' DI ACQUEDOTTO
TR	STRONCONE	C.T.	27	162		N. PART. 6064	1986	SERVITU' DI ACQUEDOTTO

TR	STRONCONE	C.T.	37	152-154		N. PART. 6065	1986	SERVITU' DI ACQUEDOTTO
TR	STRONCONE	C.T.	38	234		N. PART. 6066	1986	SERVITU' DI ACQUEDOTTO
TR	STRONCONE	C.T.	12	178		N. PART. 6067	1986	SERVITU' DI ACQUEDOTTO
TR	STRONCONE	C.T.	20	311		N. PART. 6069	1986	SERVITU' DI ACQUEDOTTO
PG	TODI	C.T.	23	130-82-84		N. PART. 5874	2004	COSTITUZIONE DI DIRITTI REALI A TITOLO ONEROSO - SERVITU' DI PASSAGGIO
PG	TORGIANO	C.T.	19	563-565		N. PART. 7878	2015	COSTITUZIONE SERVITU' COATTIVA - SERVITU' DI ACQUEDOTTO
PG	TORGIANO	C.T.	19	562		N. PART. 7879	2015	COSTITUZIONE SERVITU' COATTIVA - SERVITU' DI ACQUEDOTTO
PG	TREVI	C.T.	2	1-501-4		N. PART. 3299	1997	COSTITUZIONE DI DIRITTI REALI A TITOLO ONEROSO - SERVITU' DI PASSAGGIO
PG	TREVI	C.T.	41	109		N.PART. 1323	1996	COSTITUZIONE SERVITU' COATTIVA - SERVITU' DI ELETTRODOTTO
PG	TREVI	C.T.	41	112		N.PART. 1324	1996	COSTITUZIONE SERVITU' COATTIVA - SERVITU' DI ELETTRODOTTO
PG	TREVI	C.T.	42	111		N.PART. 1325	1996	COSTITUZIONE SERVITU' COATTIVA - SERVITU' DI ELETTRODOTTO
PG	TREVI	C.T.	38	96		N.PART. 1326	1996	COSTITUZIONE SERVITU' COATTIVA - SERVITU' DI ELETTRODOTTO
			42	123-124-152-159-167-338				
PG	TREVI	C.T.	42	157		N.PART. 1327	1996	COSTITUZIONE SERVITU' COATTIVA - SERVITU' DI ELETTRODOTTO
PG	TREVI	C.T.	42	158		N.PART. 1328	1996	COSTITUZIONE SERVITU' COATTIVA - SERVITU' DI ELETTRODOTTO

PG	TREVI	C.T.	42	125		N.PART. 1329	1996	COSTITUZIONE SERVITU' COATTIVA - SERVITU' DI ELETTRODOTTO
PG	TREVI	C.T.	41	281		N.PART. 1330	1996	COSTITUZIONE SERVITU' COATTIVA - SERVITU' DI ELETTRODOTTO
PG	TREVI	C.T.	40	18		N.PART. 1332	1996	COSTITUZIONE SERVITU' COATTIVA - SERVITU' DI ELETTRODOTTO
PG	TREVI	C.T.	40	45		N.PART. 1333	1996	COSTITUZIONE SERVITU' COATTIVA - SERVITU' DI ELETTRODOTTO
PG	TREVI	C.T.	40	15		N.PART. 1334	1996	COSTITUZIONE SERVITU' COATTIVA - SERVITU' DI ELETTRODOTTO
PG	TREVI	C.T.	38	45		N.PART. 1335	1996	COSTITUZIONE SERVITU' COATTIVA - SERVITU' DI ELETTRODOTTO
PG	TREVI	C.T.	38	44		N.PART. 1336	1996	COSTITUZIONE SERVITU' COATTIVA - SERVITU' DI ELETTRODOTTO
PG	TREVI	C.T.	53	49		N.PART. 1337	1996	COSTITUZIONE SERVITU' COATTIVA - SERVITU' DI ELETTRODOTTO
PG	TREVI	C.T.	38	40		N.PART. 1338	1996	COSTITUZIONE SERVITU' COATTIVA - SERVITU' DI ELETTRODOTTO
			39	147				
PG	TREVI	C.T.	39	194		N.PART. 1339	1996	COSTITUZIONE SERVITU' COATTIVA - SERVITU' DI ELETTRODOTTO
PG	TREVI	C.T.	53	202		N.PART. 1340	1996	COSTITUZIONE SERVITU' COATTIVA - SERVITU' DI ELETTRODOTTO
PG	TREVI	C.T.	53	23		N.PART. 1341	1996	COSTITUZIONE SERVITU' COATTIVA - SERVITU' DI ELETTRODOTTO
PG	TREVI	C.T.	53	201		N.PART. 1342	1996	COSTITUZIONE SERVITU' COATTIVA -

								SERVITU' DI ELETTRODOTTO
PG	TREVI	C.T.	39	193		N.PART. 1343	1996	COSTITUZIONE SERVITU' COATTIVA - SERVITU' DI ELETTRODOTTO
PG	TREVI	C.T.	39	188-189-192		N.PART. 1344	1996	COSTITUZIONE SERVITU' COATTIVA - SERVITU' DI ELETTRODOTTO
			41	82				
			48	11				
PG	TREVI	C.T.	47	40-284		N.PART. 1345	1996	COSTITUZIONE SERVITU' COATTIVA - SERVITU' DI ELETTRODOTTO
PG	TREVI	C.T.	47	283		N.PART. 1346	1996	COSTITUZIONE SERVITU' COATTIVA - SERVITU' DI ELETTRODOTTO
PG	TREVI	C.T.	47	285		N.PART. 1347	1996	COSTITUZIONE SERVITU' COATTIVA - SERVITU' DI ELETTRODOTTO
PG	TREVI	C.T.	47	29		N.PART. 1348	1996	COSTITUZIONE SERVITU' COATTIVA - SERVITU' DI ELETTRODOTTO
PG	TREVI	C.T.	47	16		N.PART. 1349	1996	COSTITUZIONE SERVITU' COATTIVA - SERVITU' DI ELETTRODOTTO
PG	TREVI	C.T.	53	127		N.PART. 1350	1996	COSTITUZIONE SERVITU' COATTIVA - SERVITU' DI ELETTRODOTTO
PG	TREVI	C.T.	53	180		N.PART. 1351	1996	COSTITUZIONE SERVITU' COATTIVA - SERVITU' DI ELETTRODOTTO
PG	TREVI	C.T.	38	163		N.PART. 1352	1996	COSTITUZIONE SERVITU' COATTIVA - SERVITU' DI ELETTRODOTTO
PG	TREVI	C.T.	38	160		N.PART. 1353	1996	COSTITUZIONE SERVITU' COATTIVA - SERVITU' DI ELETTRODOTTO
PG	TREVI	C.T.	38	47		N.PART. 1354	1996	COSTITUZIONE SERVITU' COATTIVA -

								SERVITU' DI ELETTRODOTTO
PG	TREVI	C.T.	38	48		N.PART. 1355	1996	COSTITUZIONE SERVITU' COATTIVA - SERVITU' DI ELETTRODOTTO
PG	TREVI	C.T.	38	241		N.PART. 1356	1996	COSTITUZIONE SERVITU' COATTIVA - SERVITU' DI ELETTRODOTTO
PG	TREVI	C.T.	38	72-73		N.PART. 1357	1996	COSTITUZIONE SERVITU' COATTIVA - SERVITU' DI ELETTRODOTTO
PG	TREVI	C.T.	38	42-211-212		N.PART. 1358	1996	COSTITUZIONE SERVITU' COATTIVA - SERVITU' DI ELETTRODOTTO
PG	TREVI	C.T.	38	43-248		N.PART. 1359	1996	COSTITUZIONE SERVITU' COATTIVA - SERVITU' DI ELETTRODOTTO
PG	TREVI	C.T.	38	157		N.PART. 1360	1996	COSTITUZIONE SERVITU' COATTIVA - SERVITU' DI ELETTRODOTTO
PG	TREVI	C.T.	38	156		N.PART. 1361	1996	COSTITUZIONE SERVITU' COATTIVA - SERVITU' DI ELETTRODOTTO
PG	TREVI	C.T.	38	150		N.PART. 1362	1996	COSTITUZIONE SERVITU' COATTIVA - SERVITU' DI ELETTRODOTTO
PG	TREVI	C.T.	38	228		N.PART. 1363	1996	COSTITUZIONE SERVITU' COATTIVA - SERVITU' DI ELETTRODOTTO
PG	TREVI	C.T.	38	195-196		N.PART. 1364	1996	COSTITUZIONE SERVITU' COATTIVA - SERVITU' DI ELETTRODOTTO
PG	TREVI	C.T.	38	104-194		N.PART. 1365	1996	COSTITUZIONE SERVITU' COATTIVA - SERVITU' DI ELETTRODOTTO
PG	TREVI	C.T.	38	100		N.PART. 1366	1996	COSTITUZIONE SERVITU' COATTIVA - SERVITU' DI ELETTRODOTTO

PG	TREVI	C.T.	38	61-98		N.PART. 1367	1996	COSTITUZIONE SERVITU' COATTIVA - SERVITU' DI ELETTRODOTTO
PG	TREVI	C.T.	38	46-193		N.PART. 1368	1996	COSTITUZIONE SERVITU' COATTIVA - SERVITU' DI ELETTRODOTTO
PG	TREVI	C.T.	38	94-99		N.PART. 1369	1996	COSTITUZIONE SERVITU' COATTIVA - SERVITU' DI ELETTRODOTTO
PG	TREVI	C.T.	38	70-88		N.PART. 1370	1996	COSTITUZIONE SERVITU' COATTIVA - SERVITU' DI ELETTRODOTTO
PG	TREVI	C.T.	48	218		N.PART. 1371	1996	COSTITUZIONE SERVITU' COATTIVA - SERVITU' DI ELETTRODOTTO
PG	TREVI	C.T.	38	68-69-97		N.PART. 1372	1996	COSTITUZIONE SERVITU' COATTIVA - SERVITU' DI ELETTRODOTTO
PG	TREVI	C.T.	41	111-372		N.PART. 1373	1996	COSTITUZIONE SERVITU' COATTIVA - SERVITU' DI ELETTRODOTTO
PG	TREVI	C.T.	40	38-115		N.PART. 3065	1996	COSTITUZIONE SERVITU' COATTIVA - SERVITU' DI ELETTRODOTTO
PG	TREVI	C.T.	39	189-199		N.PART. 3066	1996	COSTITUZIONE SERVITU' COATTIVA - SERVITU' DI ELETTRODOTTO
			40	81-83-84-105-118				
			41	82				
			48	11				
PG	TREVI	C.T.	40	117		N.PART. 3067	1996	COSTITUZIONE SERVITU' COATTIVA - SERVITU' DI ELETTRODOTTO
PG	TREVI	C.T.	40	106-130		N.PART. 3068	1996	COSTITUZIONE SERVITU' COATTIVA - SERVITU' DI ACQUEDOTTO
PG	TREVI	C.T.	40	109		N.PART. 3069	1996	COSTITUZIONE SERVITU' COATTIVA - SERVITU' DI ACQUEDOTTO

PG	TREVI	C.T.	40	110		N.PART. 3070	1996	COSTITUZIONE SERVITU' COATTIVA - SERVITU' DI ACQUEDOTTO
PG	TREVI	C.T.	40	82		N.PART. 3071	1996	COSTITUZIONE SERVITU' COATTIVA - SERVITU' DI ACQUEDOTTO
PG	TREVI	C.T.	40	108		N.PART. 3072	1996	COSTITUZIONE SERVITU' COATTIVA - SERVITU' DI ACQUEDOTTO
PG	TREVI	C.T.	48	12-60-61-104-154-156-161		N.PART. 3073	1996	COSTITUZIONE SERVITU' COATTIVA - SERVITU' DI ACQUEDOTTO
PG	TREVI	C.T.	48	104		N.PART. 3074	1996	COSTITUZIONE SERVITU' COATTIVA - SERVITU' DI ACQUEDOTTO
PG	TREVI	C.T.	53	31		N.PART. 3075	1996	COSTITUZIONE SERVITU' COATTIVA - SERVITU' DI ACQUEDOTTO
PG	TREVI	C.T.	40	34		N.PART. 3076	1996	COSTITUZIONE SERVITU' COATTIVA - SERVITU' DI ACQUEDOTTO
PG	TREVI	C.T.	39	55		N.PART. 3077	1996	COSTITUZIONE SERVITU' COATTIVA - SERVITU' DI ACQUEDOTTO
			40	27				
PG	TREVI	C.T.	39	58		N.PART. 3078	1996	COSTITUZIONE SERVITU' COATTIVA - SERVITU' DI ACQUEDOTTO
PG	TREVI	C.T.	39	214		N.PART. 3079	1996	COSTITUZIONE SERVITU' COATTIVA - SERVITU' DI ACQUEDOTTO
PG	TREVI	C.T.	39	393		N.PART. 3080	1996	COSTITUZIONE SERVITU' COATTIVA - SERVITU' DI ACQUEDOTTO
PG	TREVI	C.T.	38	45		N.PART. 3081	1996	COSTITUZIONE SERVITU' COATTIVA - SERVITU' DI ACQUEDOTTO
PG	TREVI	C.T.	38	47		N.PART. 3082	1996	COSTITUZIONE SERVITU' COATTIVA -

								SERVITU' DI ACQUEDOTTO
PG	TREVI	C.T.	38	43		N.PART. 3083	1996	COSTITUZIONE SERVITU' COATTIVA - SERVITU' DI ACQUEDOTTO
PG	TREVI	C.T.	38	42		N.PART. 3084	1996	COSTITUZIONE SERVITU' COATTIVA - SERVITU' DI ACQUEDOTTO
PG	TREVI	C.T.	38	68-69-97		N.PART. 3088	1996	COSTITUZIONE SERVITU' COATTIVA - SERVITU' DI ACQUEDOTTO
PG	TREVI	C.T.	38	94-99		N.PART. 3089	1996	COSTITUZIONE SERVITU' COATTIVA - SERVITU' DI ACQUEDOTTO
PG	TREVI	C.T.	38	100		N.PART. 3090	1996	COSTITUZIONE SERVITU' COATTIVA - SERVITU' DI ACQUEDOTTO
PG	TREVI	C.T.	38	194		N.PART. 3091	1996	COSTITUZIONE SERVITU' COATTIVA - SERVITU' DI ACQUEDOTTO
PG	TREVI	C.T.	38	104		N.PART. 3092	1996	COSTITUZIONE SERVITU' COATTIVA - SERVITU' DI ACQUEDOTTO
PG	TREVI	C.T.	38	228		N.PART. 3093	1996	COSTITUZIONE SERVITU' COATTIVA - SERVITU' DI ACQUEDOTTO
PG	TREVI	C.T.	38	150		N.PART. 3094	1996	COSTITUZIONE SERVITU' COATTIVA - SERVITU' DI ACQUEDOTTO
PG	TREVI	C.T.	38	242		N.PART. 3095	1996	COSTITUZIONE SERVITU' COATTIVA - SERVITU' DI ACQUEDOTTO
PG	TREVI	C.T.	41	281		N.PART. 3096	1996	COSTITUZIONE SERVITU' COATTIVA - SERVITU' DI ACQUEDOTTO
PG	TREVI	C.T.	40	112-113		N.PART. 3097	1996	COSTITUZIONE SERVITU' COATTIVA - SERVITU' DI ACQUEDOTTO

PG	TREVI	C.T.	39	204		N.PART. 3098	1996	COSTITUZIONE SERVITU' COATTIVA - SERVITU' DI ACQUEDOTTO
PG	TREVI	C.T.	39	54		N.PART. 3099	1996	COSTITUZIONE SERVITU' COATTIVA - SERVITU' DI ACQUEDOTTO
PG	TREVI	C.T.	40	29		N.PART. 3100	1996	COSTITUZIONE SERVITU' COATTIVA - SERVITU' DI ACQUEDOTTO
PG	TREVI	C.T.	38	157		N.PART. 3101	1996	COSTITUZIONE SERVITU' COATTIVA - SERVITU' DI ACQUEDOTTO
PG	TREVI	C.T.	42	111		N.PART. 3102	1996	COSTITUZIONE SERVITU' COATTIVA - SERVITU' DI ACQUEDOTTO
PG	TREVI	C.T.	42	152		N.PART. 3103	1996	COSTITUZIONE SERVITU' COATTIVA - SERVITU' DI ACQUEDOTTO
PG	TREVI	C.T.	38	96		N.PART. 3104	1996	COSTITUZIONE SERVITU' COATTIVA - SERVITU' DI ACQUEDOTTO
			42	121-167				
PG	TREVI	C.T.	42	158-338		N.PART. 3105	1996	COSTITUZIONE SERVITU' COATTIVA - SERVITU' DI ACQUEDOTTO
PG	TREVI	C.T.	40	45		N.PART. 3106	1996	COSTITUZIONE SERVITU' COATTIVA - SERVITU' DI ACQUEDOTTO
PG	TREVI	C.T.	40	15		N.PART. 3107	1996	COSTITUZIONE SERVITU' COATTIVA - SERVITU' DI ACQUEDOTTO
PG	TREVI	C.T.	39	198-202		N.PART. 3108	1996	COSTITUZIONE SERVITU' COATTIVA - SERVITU' DI ACQUEDOTTO
PG	TREVI	C.T.	39	203		N.PART. 3109	1996	COSTITUZIONE SERVITU' COATTIVA - SERVITU' DI ACQUEDOTTO
PG	TREVI	C.T.	39	364		N.PART. 3110	1996	COSTITUZIONE SERVITU' COATTIVA -

								SERVITU' DI ACQUEDOTTO
PG	TREVI	C.T.	39	200		N.PART. 3111	1996	COSTITUZIONE SERVITU' COATTIVA - SERVITU' DI ACQUEDOTTO
PG	TREVI	C.T.	18	6-105		N.PART. 3112	1996	COSTITUZIONE SERVITU' COATTIVA - SERVITU' DI ACQUEDOTTO
PG	TREVI	C.T.	48	155		N.PART. 3113	1996	COSTITUZIONE SERVITU' COATTIVA - SERVITU' DI ACQUEDOTTO
PG	TREVI	C.T.	53	4		N.PART. 3116	1996	COSTITUZIONE SERVITU' COATTIVA - SERVITU' DI ACQUEDOTTO
PG	TREVI	C.T.	53	194		N.PART. 3117	1996	COSTITUZIONE SERVITU' COATTIVA - SERVITU' DI ACQUEDOTTO
PG	TREVI	C.T.	53	23		N.PART. 3118	1996	COSTITUZIONE SERVITU' COATTIVA - SERVITU' DI ACQUEDOTTO
PG	TREVI	C.T.	53	201		N.PART. 3119	1996	COSTITUZIONE SERVITU' COATTIVA - SERVITU' DI ACQUEDOTTO
PG	TREVI	C.T.	53	49		N.PART. 3120	1996	COSTITUZIONE SERVITU' COATTIVA - SERVITU' DI ACQUEDOTTO
PG	TREVI	C.T.	53	127		N.PART. 3121	1996	COSTITUZIONE SERVITU' COATTIVA - SERVITU' DI ACQUEDOTTO
PG	TREVI	C.T.	39	53		N.PART. 3122	1996	COSTITUZIONE SERVITU' COATTIVA - SERVITU' DI ACQUEDOTTO
PG	TREVI	C.T.	39	45		N.PART. 3123	1996	COSTITUZIONE SERVITU' COATTIVA - SERVITU' DI ACQUEDOTTO
PG	TREVI	C.T.	39	392		N.PART. 3124	1996	COSTITUZIONE SERVITU' COATTIVA - SERVITU' DI ACQUEDOTTO

PG	TREVI	C.T.	38	40-71-88		N.PART. 3125	1996	COSTITUZIONE SERVITU' COATTIVA - SERVITU' DI ACQUEDOTTO
PG	TREVI	C.T.	38	61		N.PART. 3126	1996	COSTITUZIONE SERVITU' COATTIVA - SERVITU' DI ACQUEDOTTO
PG	TREVI	C.T.	38	70		N.PART. 3127	1996	COSTITUZIONE SERVITU' COATTIVA - SERVITU' DI ACQUEDOTTO
PG	TREVI	C.T.	38	193		N.PART. 3128	1996	COSTITUZIONE SERVITU' COATTIVA - SERVITU' DI ACQUEDOTTO
PG	TREVI	C.T.	38	98		N.PART. 3129	1996	COSTITUZIONE SERVITU' COATTIVA - SERVITU' DI ACQUEDOTTO
PG	TREVI	C.T.	38	195-196		N.PART. 3130	1996	COSTITUZIONE SERVITU' COATTIVA - SERVITU' DI ACQUEDOTTO
PG	TREVI	C.T.	38	156		N.PART. 3131	1996	COSTITUZIONE SERVITU' COATTIVA - SERVITU' DI ACQUEDOTTO
PG	TREVI	C.T.	38	163		N.PART. 3132	1996	COSTITUZIONE SERVITU' COATTIVA - SERVITU' DI ACQUEDOTTO
PG	TREVI	C.T.	47	16		N.PART. 3133	1996	COSTITUZIONE SERVITU' COATTIVA - SERVITU' DI ACQUEDOTTO
PG	TREVI	C.T.	47	29		N.PART. 3134	1996	COSTITUZIONE SERVITU' COATTIVA - SERVITU' DI ACQUEDOTTO
PG	TREVI	C.T.	47	40-284		N.PART. 3135	1996	COSTITUZIONE SERVITU' COATTIVA - SERVITU' DI ACQUEDOTTO
PG	TREVI	C.T.	47	283		N.PART. 3140	1996	COSTITUZIONE SERVITU' COATTIVA - SERVITU' DI ACQUEDOTTO
PG	TREVI	C.T.	39	8		N.PART. 3212	1996	COSTITUZIONE SERVITU' COATTIVA -

								SERVITU' DI ACQUEDOTTO
PG	TREVI	C.T.	39	464		N.PART. 3213	1996	COSTITUZIONE SERVITU' COATTIVA - SERVITU' DI ACQUEDOTTO
PG	TREVI	C.T.	39	391		N.PART. 3214	1996	COSTITUZIONE SERVITU' COATTIVA - SERVITU' DI ACQUEDOTTO
PG	TREVI	C.T.	39	439		N.PART. 3215	1996	COSTITUZIONE SERVITU' COATTIVA - SERVITU' DI ACQUEDOTTO
PG	TREVI	C.T.	39	440		N.PART. 3216	1996	COSTITUZIONE SERVITU' COATTIVA - SERVITU' DI ACQUEDOTTO
PG	TREVI	C.T.	41	110-111		N.PART. 3217	1996	COSTITUZIONE SERVITU' COATTIVA - SERVITU' DI ACQUEDOTTO
PG	TREVI	C.T.	39	19		N.PART. 3218	1996	COSTITUZIONE SERVITU' COATTIVA - SERVITU' DI ACQUEDOTTO
PG	TREVI	C.T.	53	4		N.PART. 3219	1996	COSTITUZIONE SERVITU' COATTIVA - SERVITU' DI ACQUEDOTTO
PG	TREVI	C.T.	49	124		N.PART. 3220	1996	COSTITUZIONE SERVITU' COATTIVA - SERVITU' DI ACQUEDOTTO
PG	TREVI	C.T.	49	202		N.PART. 3221	1996	COSTITUZIONE SERVITU' COATTIVA - SERVITU' DI ACQUEDOTTO
PG	TREVI	C.T.	49	203		N.PART. 3222	1996	COSTITUZIONE SERVITU' COATTIVA - SERVITU' DI ACQUEDOTTO
PG	TREVI	C.T.	57	102-189-358		N.PART. 3223	1996	COSTITUZIONE SERVITU' COATTIVA - SERVITU' DI ACQUEDOTTO
PG	TREVI	C.T.	57	109-331		N.PART. 3224	1996	COSTITUZIONE SERVITU' COATTIVA - SERVITU' DI ACQUEDOTTO

PG	TREVI	C.T.	57	178-179		N.PART. 3225	1996	COSTITUZIONE SERVITU' COATTIVA - SERVITU' DI ACQUEDOTTO
PG	TREVI	C.T.	57	172		N.PART. 3226	1996	COSTITUZIONE SERVITU' COATTIVA - SERVITU' DI ACQUEDOTTO
PG	TREVI	C.T.	2	1-4-501		N.PART. 3299	1997	COSTITUZIONE DI DIRITTI REALI A TITOLO ONEROSO - SERVITU' DI PASSAGGIO CONDUTTURE ACQUA
PG	TREVI	C.T.	38	104		N.PART. 1332	1998	COSTITUZIONE SERVITU' COATTIVA - SERVITU' DI ACQUEDOTTO
PG	TREVI	C.T.	38	173		N.PART. 1333	1998	COSTITUZIONE SERVITU' COATTIVA - SERVITU' DI ACQUEDOTTO
PG	TREVI	C.T.	38	11-203		N.PART. 1334	1998	COSTITUZIONE SERVITU' COATTIVA - SERVITU' DI ACQUEDOTTO
PG	TREVI	C.T.	38	8		N.PART. 1335	1998	COSTITUZIONE SERVITU' COATTIVA - SERVITU' DI ACQUEDOTTO
PG	TREVI	C.T.	38	88		N.PART. 1336	1998	COSTITUZIONE SERVITU' COATTIVA - SERVITU' DI ACQUEDOTTO
PG	TREVI	C.T.	38	67		N.PART. 1337	1998	COSTITUZIONE SERVITU' COATTIVA - SERVITU' DI ACQUEDOTTO
PG	TREVI	C.T.	38	72-73		N.PART. 1338	1998	COSTITUZIONE SERVITU' COATTIVA - SERVITU' DI ACQUEDOTTO
PG	TREVI	C.T.	38	90-131		N.PART. 1339	1998	COSTITUZIONE SERVITU' COATTIVA - SERVITU' DI ACQUEDOTTO
PG	TREVI	C.T.	38	94-99		N.PART. 1340	1998	COSTITUZIONE SERVITU' COATTIVA - SERVITU' DI ACQUEDOTTO

PG	TREVI	C.T.	38	113		N.PART. 1341	1998	COSTITUZIONE SERVITU' COATTIVA - SERVITU' DI ACQUEDOTTO
			39	98				
PG	TREVI	C.T.	38	116-122		N.PART. 1342	1998	COSTITUZIONE SERVITU' COATTIVA - SERVITU' DI ACQUEDOTTO
PG	TREVI	C.T.	38	118		N.PART. 1343	1998	COSTITUZIONE SERVITU' COATTIVA - SERVITU' DI ACQUEDOTTO
PG	TREVI	C.T.	38	121		N.PART. 1344	1998	COSTITUZIONE SERVITU' COATTIVA - SERVITU' DI ACQUEDOTTO
PG	TREVI	C.T.	38	128		N.PART. 1345	1998	COSTITUZIONE SERVITU' COATTIVA - SERVITU' DI ACQUEDOTTO
PG	TREVI	C.T.	38	149		N.PART. 1346	1998	COSTITUZIONE SERVITU' COATTIVA - SERVITU' DI ACQUEDOTTO
PG	TREVI	C.T.	38	170		N.PART. 1347	1998	COSTITUZIONE SERVITU' COATTIVA - SERVITU' DI ACQUEDOTTO
PG	TREVI	C.T.	38	189		N.PART. 1348	1998	COSTITUZIONE SERVITU' COATTIVA - SERVITU' DI ACQUEDOTTO
PG	TREVI	C.T.	38	189		N.PART. 1349	1998	COSTITUZIONE SERVITU' COATTIVA - SERVITU' DI ACQUEDOTTO
PG	TREVI	C.T.	38	230		N.PART. 1350	1998	COSTITUZIONE SERVITU' COATTIVA - SERVITU' DI ACQUEDOTTO
PG	TREVI	C.T.	38	124-125-129		N.PART. 1351	1998	COSTITUZIONE SERVITU' COATTIVA - SERVITU' DI ACQUEDOTTO
PG	TREVI	C.T.	38	47		N.PART. 1354	1998	COSTITUZIONE SERVITU' COATTIVA - SERVITU' DI ACQUEDOTTO
			39	85-453				
PG	TREVI	C.T.	38	71-191		N.PART. 1355	1998	COSTITUZIONE SERVITU'

			39	140-172-470				COATTIVA - SERVITU' DI ACQUEDOTTO
PG	TREVI	C.T.	38	52-63-79		N.PART. 1356	1998	COSTITUZIONE SERVITU' COATTIVA - SERVITU' DI ACQUEDOTTO
PG	TREVI	C.T.	38	85-86-169		N.PART. 1357	1998	COSTITUZIONE SERVITU' COATTIVA - SERVITU' DI ACQUEDOTTO
			39	104-105-150				
PG	TREVI	C.T.	38	54		N.PART. 1358	1998	COSTITUZIONE SERVITU' COATTIVA - SERVITU' DI ACQUEDOTTO
			39	56				
PG	TREVI	C.T.	38	55		N.PART. 1359	1998	COSTITUZIONE SERVITU' COATTIVA - SERVITU' DI ACQUEDOTTO
PG	TREVI	C.T.	38	56		N.PART. 1360	1998	COSTITUZIONE SERVITU' COATTIVA - SERVITU' DI ACQUEDOTTO
PG	TREVI	C.T.	38	58-100-117		N.PART. 1361	1998	COSTITUZIONE SERVITU' COATTIVA - SERVITU' DI ACQUEDOTTO
PG	TREVI	C.T.	38	74-76-111		N.PART. 1362	1998	COSTITUZIONE SERVITU' COATTIVA - SERVITU' DI ACQUEDOTTO
PG	TREVI	C.T.	38	59-83-91-95-96		N.PART. 1363	1998	COSTITUZIONE SERVITU' COATTIVA - SERVITU' DI ACQUEDOTTO
PG	TREVI	C.T.	38	7-28		N.PART. 1364	1998	COSTITUZIONE SERVITU' COATTIVA - SERVITU' DI ACQUEDOTTO
			39	4-129-139				
PG	TREVI	C.T.	38	160-161		N.PART. 1365	1998	COSTITUZIONE SERVITU' COATTIVA - SERVITU' DI ACQUEDOTTO
			47	205				
PG	TREVI	C.T.	38	145		N.PART. 1366	1998	COSTITUZIONE SERVITU' COATTIVA - SERVITU' DI ACQUEDOTTO
			39	127				
			47	5-287-290				
PG	TREVI	C.T.	38	146		N.PART. 1367	1998	COSTITUZIONE SERVITU' COATTIVA - SERVITU' DI ACQUEDOTTO
			47	4				

PG	TREVI	C.T.	38	10-103-112		N.PART. 1368	1998	COSTITUZIONE SERVITU' COATTIVA - SERVITU' DI ACQUEDOTTO
			39	92				
PG	TREVI	C.T.	38	12		N.PART. 1369	1998	COSTITUZIONE SERVITU' COATTIVA - SERVITU' DI ACQUEDOTTO
PG	TREVI	C.T.	38	13-30-32-35		N.PART. 1370	1998	COSTITUZIONE SERVITU' COATTIVA - SERVITU' DI ACQUEDOTTO
			39	145-146-147-148-152-181-182-184-188-189-190-191-192-199				
			40	78-80-81-83-84-96-105-116-119-129				
			48	11				
PG	TREVI	C.T.	38	5-21-22-61-98		N.PART. 1371	1998	COSTITUZIONE SERVITU' COATTIVA - SERVITU' DI ACQUEDOTTO
			39	142				
PG	TREVI	C.T.	38	50-57		N.PART. 1372	1998	COSTITUZIONE SERVITU' COATTIVA - SERVITU' DI ACQUEDOTTO
			39	281				
PG	TREVI	C.T.	38	60-66		N.PART. 1373	1998	COSTITUZIONE SERVITU' COATTIVA - SERVITU' DI ACQUEDOTTO
PG	TREVI	C.T.	38	137		N.PART. 1382	1998	COSTITUZIONE SERVITU' COATTIVA - SERVITU' DI ACQUEDOTTO
			40	19				
PG	TREVI	C.T.	38	101-102-210		N.PART. 1383	1998	COSTITUZIONE SERVITU' COATTIVA - SERVITU' DI ACQUEDOTTO
PG	TREVI	C.T.	38	64-65		N.PART. 1384	1998	COSTITUZIONE SERVITU' COATTIVA - SERVITU' DI ACQUEDOTTO
PG	TREVI	C.T.	38	69		N.PART. 1385	1998	COSTITUZIONE SERVITU' COATTIVA - SERVITU' DI ACQUEDOTTO
PG	TREVI	C.T.	38	148		N.PART. 1386	1998	COSTITUZIONE SERVITU' COATTIVA - SERVITU' DI ACQUEDOTTO
			47	9-17-19-20-316-317				

PG	TREVI	C.T.	47	58-256		N.PART. 1387	1998	COSTITUZIONE SERVITU' COATTIVA - SERVITU' DI ACQUEDOTTO
			48	6-105-106				
			53	25				
PG	TREVI	C.T.	47	77		N.PART. 1388	1998	COSTITUZIONE SERVITU' COATTIVA - SERVITU' DI ACQUEDOTTO
PG	TREVI	C.T.	47	138		N.PART. 1389	1998	COSTITUZIONE SERVITU' COATTIVA - SERVITU' DI ACQUEDOTTO
PG	TREVI	C.T.	47	204		N.PART. 1390	1998	COSTITUZIONE SERVITU' COATTIVA - SERVITU' DI ACQUEDOTTO
PG	TREVI	C.T.	47	304		N.PART. 1391	1998	COSTITUZIONE SERVITU' COATTIVA - SERVITU' DI ACQUEDOTTO
PG	TREVI	C.T.	47	252		N.PART. 1392	1998	COSTITUZIONE SERVITU' COATTIVA - SERVITU' DI ACQUEDOTTO
PG	TREVI	C.T.	47	56		N.PART. 1393	1998	COSTITUZIONE SERVITU' COATTIVA - SERVITU' DI ACQUEDOTTO
PG	TREVI	C.T.	47	67		N.PART. 1394	1998	COSTITUZIONE SERVITU' COATTIVA - SERVITU' DI ACQUEDOTTO
			53	4				
PG	TREVI	C.T.	47	16-44		N.PART. 1395	1998	COSTITUZIONE SERVITU' COATTIVA - SERVITU' DI ACQUEDOTTO
PG	TREVI	C.T.	47	8		N.PART. 1396	1998	COSTITUZIONE SERVITU' COATTIVA - SERVITU' DI ACQUEDOTTO
PG	TREVI	C.T.	47	239		N.PART. 1397	1998	COSTITUZIONE SERVITU' COATTIVA - SERVITU' DI ACQUEDOTTO
			53	179				
PG	TREVI	C.T.	47	30		N.PART. 1398	1998	COSTITUZIONE SERVITU' COATTIVA - SERVITU' DI ACQUEDOTTO

PG	TREVI	C.T.	47	143-213-214		N.PART. 1399	1998	COSTITUZIONE SERVITU' COATTIVA - SERVITU' DI ACQUEDOTTO
			53	53-132				
PG	TREVI	C.T.	38	19		N.PART. 1400	1998	COSTITUZIONE SERVITU' COATTIVA - SERVITU' DI ACQUEDOTTO
PG	TREVI	C.T.	38	18		N.PART. 1401	1998	COSTITUZIONE SERVITU' COATTIVA - SERVITU' DI ACQUEDOTTO
PG	TREVI	C.T.	38	123-155-157-174		N.PART. 1407	1998	COSTITUZIONE SERVITU' COATTIVA - SERVITU' DI ACQUEDOTTO
			39	96				
			40	67				
PG	TREVI	C.T.	47	42-49		N.PART. 1408	1998	COSTITUZIONE SERVITU' COATTIVA - SERVITU' DI ACQUEDOTTO
PG	TREVI	C.T.	38	20		N.PART. 1409	1998	COSTITUZIONE SERVITU' COATTIVA - SERVITU' DI ACQUEDOTTO
PG	TREVI	C.T.	38	25		N.PART. 1410	1998	COSTITUZIONE SERVITU' COATTIVA - SERVITU' DI ACQUEDOTTO
PG	TREVI	C.T.	38	14-163-164		N.PART. 1411	1998	COSTITUZIONE SERVITU' COATTIVA - SERVITU' DI ACQUEDOTTO
			47	12				
PG	TREVI	C.T.	38	26-130		N.PART. 1412	1998	COSTITUZIONE SERVITU' COATTIVA - SERVITU' DI ACQUEDOTTO
			39	136				
PG	TREVI	C.T.	38	27		N.PART. 1413	1998	COSTITUZIONE SERVITU' COATTIVA - SERVITU' DI ACQUEDOTTO
PG	TREVI	C.T.	38	119		N.PART. 1414	1998	COSTITUZIONE SERVITU' COATTIVA - SERVITU' DI ACQUEDOTTO
PG	TREVI	C.T.	38	1		N.PART. 1415	1998	COSTITUZIONE SERVITU' COATTIVA - SERVITU' DI ACQUEDOTTO
PG	TREVI	C.T.	38	31-44		N.PART. 1416	1998	COSTITUZIONE SERVITU'

			39	41				COATTIVA - SERVITU' DI ACQUEDOTTO
PG	TREVI	C.T.	38	33-40-41		N.PART. 1417	1998	COSTITUZIONE SERVITU' COATTIVA - SERVITU' DI ACQUEDOTTO
PG	TREVI	C.T.	38	4-42-211-212		N.PART. 1418	1998	COSTITUZIONE SERVITU' COATTIVA - SERVITU' DI ACQUEDOTTO
			39	99-373				
PG	TREVI	C.T.	38	34		N.PART. 1419	1998	COSTITUZIONE SERVITU' COATTIVA - SERVITU' DI ACQUEDOTTO
PG	TREVI	C.T.	38	37-201		N.PART. 1420	1998	COSTITUZIONE SERVITU' COATTIVA - SERVITU' DI ACQUEDOTTO
PG	TREVI	C.T.	38	2		N.PART. 1421	1998	COSTITUZIONE SERVITU' COATTIVA - SERVITU' DI ACQUEDOTTO
PG	TREVI	C.T.	38	38		N.PART. 1422	1998	COSTITUZIONE SERVITU' COATTIVA - SERVITU' DI ACQUEDOTTO
			40	14-114				
PG	TREVI	C.T.	38	6-51-97		N.PART. 1423	1998	COSTITUZIONE SERVITU' COATTIVA - SERVITU' DI ACQUEDOTTO
			39	95-123-128-130-138-327				
			40	7-91				
PG	TREVI	C.T.	38	39		N.PART. 1424	1998	COSTITUZIONE SERVITU' COATTIVA - SERVITU' DI ACQUEDOTTO
PG	TREVI	C.T.	38	45		N.PART. 1425	1998	COSTITUZIONE SERVITU' COATTIVA - SERVITU' DI ACQUEDOTTO
PG	TREVI	C.T.	38	46-48		N.PART. 1426	1998	COSTITUZIONE SERVITU' COATTIVA - SERVITU' DI ACQUEDOTTO
PG	TREVI	C.T.	47	21-22-23-27-28-39-40-284		N.PART. 1437	1998	COSTITUZIONE SERVITU' COATTIVA - SERVITU' DI ACQUEDOTTO
PG	TREVI	C.T.	38	132-134-136-140-200		N.PART. 1438	1998	COSTITUZIONE SERVITU' COATTIVA -

								SERVITU' DI ACQUEDOTTO
PG	TREVI	C.T.	47	66-69-72-210		N.PART. 1439	1998	COSTITUZIONE SERVITU' COATTIVA - SERVITU' DI ACQUEDOTTO
PG	TREVI	C.T.	47	259		N.PART. 1440	1998	COSTITUZIONE SERVITU' COATTIVA - SERVITU' DI ACQUEDOTTO
PG	TREVI	C.T.	47	251		N.PART. 1441	1998	COSTITUZIONE SERVITU' COATTIVA - SERVITU' DI ACQUEDOTTO
			53	177				
PG	TREVI	C.T.	47	250		N.PART. 1442	1998	COSTITUZIONE SERVITU' COATTIVA - SERVITU' DI ACQUEDOTTO
			53	178				
PG	TREVI	C.T.	47	31-43		N.PART. 1443	1998	COSTITUZIONE SERVITU' COATTIVA - SERVITU' DI ACQUEDOTTO
PG	TREVI	C.T.	47	98-95		N.PART. 1444	1998	COSTITUZIONE SERVITU' COATTIVA - SERVITU' DI ACQUEDOTTO
			53	12				
PG	TREVI	C.T.	47	60		N.PART. 1445	1998	COSTITUZIONE SERVITU' COATTIVA - SERVITU' DI ACQUEDOTTO
PG	TREVI	C.T.	47	36-283		N.PART. 1446	1998	COSTITUZIONE SERVITU' COATTIVA - SERVITU' DI ACQUEDOTTO
PG	TREVI	C.T.	47	25		N.PART. 1447	1998	COSTITUZIONE SERVITU' COATTIVA - SERVITU' DI ACQUEDOTTO
PG	TREVI	C.T.	47	50-52		N.PART. 1448	1998	COSTITUZIONE SERVITU' COATTIVA - SERVITU' DI ACQUEDOTTO
PG	TREVI	C.T.	47	13-292		N.PART. 1449	1998	COSTITUZIONE SERVITU' COATTIVA - SERVITU' DI ACQUEDOTTO
PG	TREVI	C.T.	47	14		N.PART. 1450	1998	COSTITUZIONE SERVITU' COATTIVA - SERVITU' DI ACQUEDOTTO

PG	TREVI	C.T.	47	288-289-291		N.PART. 1451	1998	COSTITUZIONE SERVITU' COATTIVA - SERVITU' DI ACQUEDOTTO
PG	TREVI	C.T.	39	58-90-143-356		N.PART. 1452	1998	COSTITUZIONE SERVITU' COATTIVA - SERVITU' DI ACQUEDOTTO
			40	28-65-74				
			47	47				
			48	19-72-83-108-121				
			53	37-108				
			54	1				
			55	44				
PG	TREVI	C.T.	47	1		N.PART. 1453	1998	COSTITUZIONE SERVITU' COATTIVA - SERVITU' DI ACQUEDOTTO
PG	TREVI	C.T.	54	88		N.PART. 1454	1998	COSTITUZIONE SERVITU' COATTIVA - SERVITU' DI ACQUEDOTTO
PG	TREVI	C.T.	54	139		N.PART. 1455	1998	COSTITUZIONE SERVITU' COATTIVA - SERVITU' DI ACQUEDOTTO
PG	TREVI	C.T.	40	134		N.PART. 1460	1998	COSTITUZIONE SERVITU' COATTIVA - SERVITU' DI ACQUEDOTTO
PG	TREVI	C.T.	40	8		N.PART. 1461	1998	COSTITUZIONE SERVITU' COATTIVA - SERVITU' DI ACQUEDOTTO
PG	TREVI	C.T.	40	82-236		N.PART. 1462	1998	COSTITUZIONE SERVITU' COATTIVA - SERVITU' DI ACQUEDOTTO
PG	TREVI	C.T.	40	79		N.PART. 1463	1998	COSTITUZIONE SERVITU' COATTIVA - SERVITU' DI ACQUEDOTTO
PG	TREVI	C.T.	40	26		N.PART. 1464	1998	COSTITUZIONE SERVITU' COATTIVA - SERVITU' DI ACQUEDOTTO

PG	TREVI	C.T.	40	171		N.PART. 1465	1998	COSTITUZIONE SERVITU' COATTIVA - SERVITU' DI ACQUEDOTTO
PG	TREVI	C.T.	40	172		N.PART. 1466	1998	COSTITUZIONE SERVITU' COATTIVA - SERVITU' DI ACQUEDOTTO
PG	TREVI	C.T.	40	76		N.PART. 1467	1998	COSTITUZIONE SERVITU' COATTIVA - SERVITU' DI ACQUEDOTTO
PG	TREVI	C.T.	40	117-237		N.PART. 1468	1998	COSTITUZIONE SERVITU' COATTIVA - SERVITU' DI ACQUEDOTTO
PG	TREVI	C.T.	40	234		N.PART. 1469	1998	COSTITUZIONE SERVITU' COATTIVA - SERVITU' DI ACQUEDOTTO
PG	TREVI	C.T.	40	169-170		N.PART. 1470	1998	COSTITUZIONE SERVITU' COATTIVA - SERVITU' DI ACQUEDOTTO
PG	TREVI	C.T.	40	106		N.PART. 1471	1998	COSTITUZIONE SERVITU' COATTIVA - SERVITU' DI ACQUEDOTTO
PG	TREVI	C.T.	40	168		N.PART. 1472	1998	COSTITUZIONE SERVITU' COATTIVA - SERVITU' DI ACQUEDOTTO
PG	TREVI	C.T.	40	235		N.PART. 1473	1998	COSTITUZIONE SERVITU' COATTIVA - SERVITU' DI ACQUEDOTTO
PG	TREVI	C.T.	39	86		N.PART. 1474	1998	COSTITUZIONE SERVITU' COATTIVA - SERVITU' DI ACQUEDOTTO
			40	29				
PG	TREVI	C.T.	39	91		N.PART. 1475	1998	COSTITUZIONE SERVITU' COATTIVA - SERVITU' DI ACQUEDOTTO
			40	72				
PG	TREVI	C.T.	39	471		N.PART. 1476	1998	COSTITUZIONE SERVITU' COATTIVA - SERVITU' DI ACQUEDOTTO
PG	TREVI	C.T.	39	51		N.PART. 1477	1998	COSTITUZIONE SERVITU' COATTIVA -

								SERVITU' DI ACQUEDOTTO
PG	TREVI	C.T.	38	390		N.PART. 1478	1998	COSTITUZIONE SERVITU' COATTIVA - SERVITU' DI ACQUEDOTTO
			39	43				
PG	TREVI	C.T.	39	62-63		N.PART. 1479	1998	COSTITUZIONE SERVITU' COATTIVA - SERVITU' DI ACQUEDOTTO
PG	TREVI	C.T.	39	45		N.PART. 1494	1998	COSTITUZIONE SERVITU' COATTIVA - SERVITU' DI ACQUEDOTTO
PG	TREVI	C.T.	39	392		N.PART. 1495	1998	COSTITUZIONE SERVITU' COATTIVA - SERVITU' DI ACQUEDOTTO
PG	TREVI	C.T.	39	178		N.PART. 1496	1998	COSTITUZIONE SERVITU' COATTIVA - SERVITU' DI ACQUEDOTTO
PG	TREVI	C.T.	39	358		N.PART. 1497	1998	COSTITUZIONE SERVITU' COATTIVA - SERVITU' DI ACQUEDOTTO
PG	TREVI	C.T.	39	1		N.PART. 1498	1998	COSTITUZIONE SERVITU' COATTIVA - SERVITU' DI ACQUEDOTTO
PG	TREVI	C.T.	39	6		N.PART. 1499	1998	COSTITUZIONE SERVITU' COATTIVA - SERVITU' DI ACQUEDOTTO
PG	TREVI	C.T.	39	54		N.PART. 1500	1998	COSTITUZIONE SERVITU' COATTIVA - SERVITU' DI ACQUEDOTTO
PG	TREVI	C.T.	39	8		N.PART. 1501	1998	COSTITUZIONE SERVITU' COATTIVA - SERVITU' DI ACQUEDOTTO
PG	TREVI	C.T.	39	125		N.PART. 1502	1998	COSTITUZIONE SERVITU' COATTIVA - SERVITU' DI ACQUEDOTTO
PG	TREVI	C.T.	39	393		N.PART. 1503	1998	COSTITUZIONE SERVITU' COATTIVA - SERVITU' DI ACQUEDOTTO

PG	TREVI	C.T.	39	179-407		N.PART. 1504	1998	COSTITUZIONE SERVITU' COATTIVA - SERVITU' DI ACQUEDOTTO
PG	TREVI	C.T.	48	151		N.PART. 1505	1998	COSTITUZIONE SERVITU' COATTIVA - SERVITU' DI ACQUEDOTTO
			53	27				
PG	TREVI	C.T.	48	146		N.PART. 1506	1998	COSTITUZIONE SERVITU' COATTIVA - SERVITU' DI ACQUEDOTTO
PG	TREVI	C.T.	48	173		N.PART. 1507	1998	COSTITUZIONE SERVITU' COATTIVA - SERVITU' DI ACQUEDOTTO
PG	TREVI	C.T.	48	98-159		N.PART. 1508	1998	COSTITUZIONE SERVITU' COATTIVA - SERVITU' DI ACQUEDOTTO
PG	TREVI	C.T.	48	201		N.PART. 1509	1998	COSTITUZIONE SERVITU' COATTIVA - SERVITU' DI ACQUEDOTTO
PG	TREVI	C.T.	39	194		N.PART. 1510	1998	COSTITUZIONE SERVITU' COATTIVA - SERVITU' DI ACQUEDOTTO
			48	168				
PG	TREVI	C.T.	39	193-196-200		N.PART. 1511	1998	COSTITUZIONE SERVITU' COATTIVA - SERVITU' DI ACQUEDOTTO
			48	33-62-176				
PG	TREVI	C.T.	48	127-138-139		N.PART. 1512	1998	COSTITUZIONE SERVITU' COATTIVA - SERVITU' DI ACQUEDOTTO
PG	TREVI	C.T.	48	178		N.PART. 1513	1998	COSTITUZIONE SERVITU' COATTIVA - SERVITU' DI ACQUEDOTTO
PG	TREVI	C.T.	48	125		N.PART. 1518	1998	COSTITUZIONE SERVITU' COATTIVA - SERVITU' DI ACQUEDOTTO
			53	197				
PG	TREVI	C.T.	48	144		N.PART. 1519	1998	COSTITUZIONE SERVITU' COATTIVA - SERVITU' DI ACQUEDOTTO
PG	TREVI	C.T.	48	117-120-133		N.PART. 1520	1998	

			54	95-97-133				COSTITUZIONE SERVITU' COATTIVA - SERVITU' DI ACQUEDOTTO
			55	47-49				
PG	TREVI	C.T.	48	86		N.PART. 1521	1998	COSTITUZIONE SERVITU' COATTIVA - SERVITU' DI ACQUEDOTTO
PG	TREVI	C.T.	48	171		N.PART. 1522	1998	COSTITUZIONE SERVITU' COATTIVA - SERVITU' DI ACQUEDOTTO
PG	TREVI	C.T.	48	53		N.PART. 1523	1998	COSTITUZIONE SERVITU' COATTIVA - SERVITU' DI ACQUEDOTTO
PG	TREVI	C.T.	48	97		N.PART. 1524	1998	COSTITUZIONE SERVITU' COATTIVA - SERVITU' DI ACQUEDOTTO
PG	TREVI	C.T.	48	45		N.PART. 1525	1998	COSTITUZIONE SERVITU' COATTIVA - SERVITU' DI ACQUEDOTTO
PG	TREVI	C.T.	55	54		N.PART. 1573	1998	COSTITUZIONE SERVITU' COATTIVA - SERVITU' DI ACQUEDOTTO
PG	TREVI	C.T.	55	6-10-39-42		N.PART. 1574	1998	COSTITUZIONE SERVITU' COATTIVA - SERVITU' DI ACQUEDOTTO
PG	TREVI	C.T.	55	120-121-122		N.PART. 1575	1998	COSTITUZIONE SERVITU' COATTIVA - SERVITU' DI ACQUEDOTTO
PG	TREVI	C.T.	55	134		N.PART. 1576	1998	COSTITUZIONE SERVITU' COATTIVA - SERVITU' DI ACQUEDOTTO
PG	TREVI	C.T.	55	135		N.PART. 1577	1998	COSTITUZIONE SERVITU' COATTIVA - SERVITU' DI ACQUEDOTTO
PG	TREVI	C.T.	54	166		N.PART. 1578	1998	COSTITUZIONE SERVITU' COATTIVA - SERVITU' DI ACQUEDOTTO
PG	TREVI	C.T.	54	2		N.PART. 1579	1998	COSTITUZIONE SERVITU' COATTIVA -

								SERVITU' DI ACQUEDOTTO
PG	TREVI	C.T.	54	69		N.PART. 1580	1998	COSTITUZIONE SERVITU' COATTIVA - SERVITU' DI ACQUEDOTTO
PG	TREVI	C.T.	54	93-101-102		N.PART. 1581	1998	COSTITUZIONE SERVITU' COATTIVA - SERVITU' DI ACQUEDOTTO
			55	52				
PG	TREVI	C.T.	53	3-54		N.PART. 1582	1998	COSTITUZIONE SERVITU' COATTIVA - SERVITU' DI ACQUEDOTTO
PG	TREVI	C.T.	53	57		N.PART. 1583	1998	COSTITUZIONE SERVITU' COATTIVA - SERVITU' DI ACQUEDOTTO
PG	TREVI	C.T.	53	30		N.PART. 1584	1998	COSTITUZIONE SERVITU' COATTIVA - SERVITU' DI ACQUEDOTTO
PG	TREVI	C.T.	53	181-194-202		N.PART. 1585	1998	COSTITUZIONE SERVITU' COATTIVA - SERVITU' DI ACQUEDOTTO
PG	TREVI	C.T.	53	60		N.PART. 1586	1998	COSTITUZIONE SERVITU' COATTIVA - SERVITU' DI ACQUEDOTTO
PG	TREVI	C.T.	53	23		N.PART. 1587	1998	COSTITUZIONE SERVITU' COATTIVA - SERVITU' DI ACQUEDOTTO
PG	TREVI	C.T.	48	81-82		N.PART. 1588	1998	COSTITUZIONE SERVITU' COATTIVA - SERVITU' DI ACQUEDOTTO
			53	16-26				
PG	TREVI	C.T.	53	221-228		N.PART. 1589	1998	COSTITUZIONE SERVITU' COATTIVA - SERVITU' DI ACQUEDOTTO
PG	TREVI	C.T.	53	59-61		N.PART. 1590	1998	COSTITUZIONE SERVITU' COATTIVA - SERVITU' DI ACQUEDOTTO
PG	TREVI	C.T.	53	14-15-171		N.PART. 1591	1998	COSTITUZIONE SERVITU' COATTIVA - SERVITU' DI ACQUEDOTTO

PG	TREVI	C.T.	53	200-201		N.PART. 1592	1998	COSTITUZIONE SERVITU' COATTIVA - SERVITU' DI ACQUEDOTTO
PG	TREVI	C.T.	53	33-36-38		N.PART. 1606	1998	COSTITUZIONE SERVITU' COATTIVA - SERVITU' DI ACQUEDOTTO
PG	TREVI	C.T.	53	226		N.PART. 1607	1998	COSTITUZIONE SERVITU' COATTIVA - SERVITU' DI ACQUEDOTTO
PG	TREVI	C.T.	53	220-225		N.PART. 1608	1998	COSTITUZIONE SERVITU' COATTIVA - SERVITU' DI ACQUEDOTTO
PG	TREVI	C.T.	47	7		N.PART. 1609	1998	COSTITUZIONE SERVITU' COATTIVA - SERVITU' DI ACQUEDOTTO
			53	51				
PG	TREVI	C.T.	53	79		N.PART. 1610	1998	COSTITUZIONE SERVITU' COATTIVA - SERVITU' DI ACQUEDOTTO
PG	TREVI	C.T.	48	124-126-128		N.PART. 1611	1998	COSTITUZIONE SERVITU' COATTIVA - SERVITU' DI ACQUEDOTTO
PG	TREVI	C.T.	48	46		N.PART. 1612	1998	COSTITUZIONE SERVITU' COATTIVA - SERVITU' DI ACQUEDOTTO
PG	TREVI	C.T.	39	177-198-201-202-364		N.PART. 1613	1998	COSTITUZIONE SERVITU' COATTIVA - SERVITU' DI ACQUEDOTTO
			48	67				
PG	TREVI	C.T.	48	12-58-60-61-104-107-154-157-161-166		N.PART. 1614	1998	COSTITUZIONE SERVITU' COATTIVA - SERVITU' DI ACQUEDOTTO
PG	TREVI	C.T.	40	111		N.PART. 1615	1998	COSTITUZIONE SERVITU' COATTIVA - SERVITU' DI ACQUEDOTTO
			48	20				
			55	1-43				
PG	TREVI	C.T.	48	175		N.PART. 1616	1998	COSTITUZIONE SERVITU' COATTIVA - SERVITU' DI ACQUEDOTTO

PG	TREVI	C.T.	48	55		N.PART. 1617	1998	COSTITUZIONE SERVITU' COATTIVA - SERVITU' DI ACQUEDOTTO
PG	TREVI	C.T.	40	109		N.PART. 1618	1998	COSTITUZIONE SERVITU' COATTIVA - SERVITU' DI ACQUEDOTTO
			49	18				
PG	TREVI	C.T.	49	85		N.PART. 1619	1998	COSTITUZIONE SERVITU' COATTIVA - SERVITU' DI ACQUEDOTTO
PG	TREVI	C.T.	38	84		N.PART. 1620	1998	COSTITUZIONE SERVITU' COATTIVA - SERVITU' DI ACQUEDOTTO
			39	64				
PG	TREVI	C.T.	53	28		N.PART. 1621	1998	COSTITUZIONE SERVITU' COATTIVA - SERVITU' DI ACQUEDOTTO
PG	TREVI	C.T.	53	133		N.PART. 1622	1998	COSTITUZIONE SERVITU' COATTIVA - SERVITU' DI ACQUEDOTTO
PG	TREVI	C.T.	53	129-205		N.PART. 1623	1998	COSTITUZIONE SERVITU' COATTIVA - SERVITU' DI ACQUEDOTTO
PG	TREVI	C.T.	53	227		N.PART. 1624	1998	COSTITUZIONE SERVITU' COATTIVA - SERVITU' DI ACQUEDOTTO
PG	TREVI	C.T.	53	13		N.PART. 1625	1998	COSTITUZIONE SERVITU' COATTIVA - SERVITU' DI ACQUEDOTTO
PG	TREVI	C.T.	54	84-109		N.PART. 1671	1998	COSTITUZIONE SERVITU' COATTIVA - SERVITU' DI ACQUEDOTTO
PG	TREVI	C.T.	38	24-29		N.PART. 1672	1998	COSTITUZIONE SERVITU' COATTIVA - SERVITU' DI ACQUEDOTTO
PG	TREVI	C.T.	47	11		N.PART. 1673	1998	COSTITUZIONE SERVITU' COATTIVA - SERVITU' DI ACQUEDOTTO
PG	TREVI	C.T.	53	151		N.PART. 1674	1998	COSTITUZIONE SERVITU' COATTIVA -

								SERVITU' DI ACQUEDOTTO
PG	TREVI	C.T.	53	110-112-113-114-117-121-125		N.PART. 1675	1998	COSTITUZIONE SERVITU' COATTIVA - SERVITU' DI ACQUEDOTTO
PG	TREVI	C.T.	40	94		N.PART. 1676	1998	COSTITUZIONE SERVITU' COATTIVA - SERVITU' DI ACQUEDOTTO
PG	TREVI	C.T.	39	428		N.PART. 1677	1998	COSTITUZIONE SERVITU' COATTIVA - SERVITU' DI ACQUEDOTTO
PG	TREVI	C.T.	39	93		N.PART. 1678	1998	COSTITUZIONE SERVITU' COATTIVA - SERVITU' DI ACQUEDOTTO
PG	TREVI	C.T.	39	103-107		N.PART. 1679	1998	COSTITUZIONE SERVITU' COATTIVA - SERVITU' DI ACQUEDOTTO
PG	TREVI	C.T.	40	164		N.PART. 1680	1998	COSTITUZIONE SERVITU' COATTIVA - SERVITU' DI ACQUEDOTTO
PG	TREVI	C.T.	40	135		N.PART. 1681	1998	COSTITUZIONE SERVITU' COATTIVA - SERVITU' DI ACQUEDOTTO
PG	TREVI	C.T.	40	20		N.PART. 1682	1998	COSTITUZIONE SERVITU' COATTIVA - SERVITU' DI ACQUEDOTTO
PG	TREVI	C.T.	48	217		N.PART. 1683	1998	COSTITUZIONE SERVITU' COATTIVA - SERVITU' DI ACQUEDOTTO
			53	127				
PG	TREVI	C.T.	48	199		N.PART. 1684	1998	COSTITUZIONE SERVITU' COATTIVA - SERVITU' DI ACQUEDOTTO
			53	208-209				
PG	TREVI	C.T.	48	204		N.PART. 1685	1998	COSTITUZIONE SERVITU' COATTIVA - SERVITU' DI ACQUEDOTTO
PG	TREVI	C.T.	39	53		N.PART. 1686	1998	COSTITUZIONE SERVITU' COATTIVA - SERVITU' DI ACQUEDOTTO

PG	TREVI	C.T.	53	105		N.PART. 1687	1998	COSTITUZIONE SERVITU' COATTIVA - SERVITU' DI ACQUEDOTTO
PG	TREVI	C.T.	39	203		N.PART. 1688	1998	COSTITUZIONE SERVITU' COATTIVA - SERVITU' DI ACQUEDOTTO
PG	TREVI	C.T.	47	10		N.PART. 1689	1998	COSTITUZIONE SERVITU' COATTIVA - SERVITU' DI ACQUEDOTTO
PG	TREVI	C.T.	48	76		N.PART. 1690	1998	COSTITUZIONE SERVITU' COATTIVA - SERVITU' DI ACQUEDOTTO
PG	TREVI	C.T.	53	64		N.PART. 1714	1998	COSTITUZIONE SERVITU' COATTIVA - SERVITU' DI ACQUEDOTTO
PG	TREVI	C.T.	47	211		N.PART. 1715	1998	COSTITUZIONE SERVITU' COATTIVA - SERVITU' DI ACQUEDOTTO
PG	TREVI	C.T.	53	80		N.PART. 1716	1998	COSTITUZIONE SERVITU' COATTIVA - SERVITU' DI ACQUEDOTTO
PG	TREVI	C.T.	40	73		N.PART. 1717	1998	COSTITUZIONE SERVITU' COATTIVA - SERVITU' DI ACQUEDOTTO
PG	TREVI	C.T.	39	43		N.PART. 1718	1998	COSTITUZIONE SERVITU' COATTIVA - SERVITU' DI ACQUEDOTTO
PG	TREVI	C.T.	39	137-185		N.PART. 1719	1998	COSTITUZIONE SERVITU' COATTIVA - SERVITU' DI ACQUEDOTTO
			40	95				
PG	TREVI	C.T.	40	31		N.PART. 1720	1998	COSTITUZIONE SERVITU' COATTIVA - SERVITU' DI ACQUEDOTTO
PG	TREVI	C.T.	40	22		N.PART. 1721	1998	COSTITUZIONE SERVITU' COATTIVA - SERVITU' DI ACQUEDOTTO
PG	TREVI	C.T.	38	179		N.PART. 1722	1998	COSTITUZIONE SERVITU' COATTIVA -

								SERVITU' DI ACQUEDOTTO
PG	TREVI	C.T.	53	10		N.PART. 1723	1998	COSTITUZIONE SERVITU' COATTIVA - SERVITU' DI ACQUEDOTTO
PG	TREVI	C.T.	48	136-158		N.PART. 1724	1998	COSTITUZIONE SERVITU' COATTIVA - SERVITU' DI ACQUEDOTTO
			53	11				
PG	TREVI	C.T.	55	8		N.PART. 1725	1998	COSTITUZIONE SERVITU' COATTIVA - SERVITU' DI ACQUEDOTTO
PG	TREVI	C.T.	54	138-143		N.PART. 1726	1998	COSTITUZIONE SERVITU' COATTIVA - SERVITU' DI ACQUEDOTTO
PG	TREVI	C.T.	55	2		N.PART. 1727	1998	COSTITUZIONE SERVITU' COATTIVA - SERVITU' DI ACQUEDOTTO
PG	TREVI	C.T.	55	4-5-7		N.PART. 1728	1998	COSTITUZIONE SERVITU' COATTIVA - SERVITU' DI ACQUEDOTTO
PG	TREVI	C.T.	47	24-238-240		N.PART. 1729	1998	COSTITUZIONE SERVITU' COATTIVA - SERVITU' DI ACQUEDOTTO
			48	100				
			53	56-166				
PG	TREVI	C.T.	55	45-46-131		N.PART. 1730	1998	COSTITUZIONE SERVITU' COATTIVA - SERVITU' DI ACQUEDOTTO
PG	TREVI	C.T.	48	109-112-115-116-119		N.PART. 1731	1998	COSTITUZIONE SERVITU' COATTIVA - SERVITU' DI ACQUEDOTTO
PG	TREVI	C.T.	39	550		N.PART. 1732	1998	COSTITUZIONE SERVITU' COATTIVA - SERVITU' DI ACQUEDOTTO
PG	TREVI	C.T.	40	143		N.PART. 1733	1998	COSTITUZIONE SERVITU' COATTIVA - SERVITU' DI ACQUEDOTTO
PG	TREVI	C.T.	40	108		N.PART. 1734	1998	COSTITUZIONE SERVITU' COATTIVA -

								SERVITU' DI ACQUEDOTTO
PG	TREVI	C.T.	39	102		N.PART. 1735	1998	COSTITUZIONE SERVITU' COATTIVA - SERVITU' DI ACQUEDOTTO
PG	TREVI	C.T.	39	44		N.PART. 1736	1998	COSTITUZIONE SERVITU' COATTIVA - SERVITU' DI ACQUEDOTTO
			40	40				
PG	TREVI	C.T.	47	68		N.PART. 1737	1998	COSTITUZIONE SERVITU' COATTIVA - SERVITU' DI ACQUEDOTTO
PG	TREVI	C.T.	38	139		N.PART. 1738	1998	COSTITUZIONE SERVITU' COATTIVA - SERVITU' DI ACQUEDOTTO
PG	TREVI	C.T.	40	230-231-232		N.PART. 1739	1998	COSTITUZIONE SERVITU' COATTIVA - SERVITU' DI ACQUEDOTTO
PG	TREVI	C.T.	40	88		N.PART. 1740	1998	COSTITUZIONE SERVITU' COATTIVA - SERVITU' DI ACQUEDOTTO
PG	TREVI	C.T.	38	142-144		N.PART. 1741	1998	COSTITUZIONE SERVITU' COATTIVA - SERVITU' DI ACQUEDOTTO
			39	9-55				
			40	7				
PG	TREVI	C.T.	38	36		N.PART. 1742	1998	COSTITUZIONE SERVITU' COATTIVA - SERVITU' DI ACQUEDOTTO
PG	TREVI	C.T.	40	102		N.PART. 1743	1998	COSTITUZIONE SERVITU' COATTIVA - SERVITU' DI ACQUEDOTTO
PG	TREVI	C.T.	53	81		N.PART. 1744	1998	COSTITUZIONE SERVITU' COATTIVA - SERVITU' DI ACQUEDOTTO
PG	TREVI	C.T.	39	52-204-406		N.PART. 1745	1998	COSTITUZIONE SERVITU' COATTIVA - SERVITU' DI ACQUEDOTTO
PG	TREVI	C.T.	53	82-118-124		N.PART. 1746	1998	COSTITUZIONE SERVITU' COATTIVA - SERVITU' DI ACQUEDOTTO

PG	TREVI	C.T.	38	242		N.PART. 1747	1998	COSTITUZIONE SERVITU' COATTIVA - SERVITU' DI ACQUEDOTTO
PG	TREVI	C.T.	39	7		N.PART. 1748	1998	COSTITUZIONE SERVITU' COATTIVA - SERVITU' DI ACQUEDOTTO
PG	TREVI	C.T.	39	7		N.PART. 1749	1998	COSTITUZIONE SERVITU' COATTIVA - SERVITU' DI ACQUEDOTTO
PG	TREVI	C.T.	39	131		N.PART. 1750	1998	COSTITUZIONE SERVITU' COATTIVA - SERVITU' DI ACQUEDOTTO
PG	TREVI	C.T.	53	120		N.PART. 1751	1998	COSTITUZIONE SERVITU' COATTIVA - SERVITU' DI ACQUEDOTTO
PG	TREVI	C.T.	48	36		N.PART. 1752	1998	COSTITUZIONE SERVITU' COATTIVA - SERVITU' DI ACQUEDOTTO
PG	TREVI	C.T.	39	555		N.PART. 1753	1998	COSTITUZIONE SERVITU' COATTIVA - SERVITU' DI ACQUEDOTTO
PG	TREVI	C.T.	48	142		N.PART. 1755	1998	COSTITUZIONE SERVITU' COATTIVA - SERVITU' DI ACQUEDOTTO
PG	TREVI	C.T.	47	46		N.PART. 1756	1998	COSTITUZIONE SERVITU' COATTIVA - SERVITU' DI ACQUEDOTTO
PG	TREVI	C.T.	48	137		N.PART. 1757	1998	COSTITUZIONE SERVITU' COATTIVA - SERVITU' DI ACQUEDOTTO
			53	34				
PG	TREVI	C.T.	47	203		N.PART. 1758	1998	COSTITUZIONE SERVITU' COATTIVA - SERVITU' DI ACQUEDOTTO
PG	TREVI	C.T.	48	34		N.PART. 1759	1998	COSTITUZIONE SERVITU' COATTIVA - SERVITU' DI ACQUEDOTTO
PG	TREVI	C.T.	38	138		N.PART. 1760	1998	COSTITUZIONE SERVITU' COATTIVA -

								SERVITU' DI ACQUEDOTTO
PG	TREVI	C.T.	38	114		N.PART. 1761	1998	COSTITUZIONE SERVITU' COATTIVA - SERVITU' DI ACQUEDOTTO
			39	430				
PG	TREVI	C.T.	38	115		N.PART. 1762	1998	COSTITUZIONE SERVITU' COATTIVA - SERVITU' DI ACQUEDOTTO
			39	402				
PG	TREVI	C.T.	40	13		N.PART. 1763	1998	COSTITUZIONE SERVITU' COATTIVA - SERVITU' DI ACQUEDOTTO
PG	TREVI	C.T.	39	154		N.PART. 1764	1998	COSTITUZIONE SERVITU' COATTIVA - SERVITU' DI ACQUEDOTTO
PG	TREVI	C.T.	39	83-84		N.PART. 1765	1998	COSTITUZIONE SERVITU' COATTIVA - SERVITU' DI ACQUEDOTTO
PG	TREVI	C.T.	53	78		N.PART. 1766	1998	COSTITUZIONE SERVITU' COATTIVA - SERVITU' DI ACQUEDOTTO
PG	TREVI	C.T.	53	106		N.PART. 1767	1998	COSTITUZIONE SERVITU' COATTIVA - SERVITU' DI ACQUEDOTTO
PG	TREVI	C.T.	38	165		N.PART. 1768	1998	COSTITUZIONE SERVITU' COATTIVA - SERVITU' DI ACQUEDOTTO
PG	TREVI	C.T.	53	107		N.PART. 1769	1998	COSTITUZIONE SERVITU' COATTIVA - SERVITU' DI ACQUEDOTTO
PG	TREVI	C.T.	38	126-127		N.PART. 1770	1998	COSTITUZIONE SERVITU' COATTIVA - SERVITU' DI ACQUEDOTTO
			39	106-149				
PG	TREVI	C.T.	53	29		N.PART. 1771	1998	COSTITUZIONE SERVITU' COATTIVA - SERVITU' DI ACQUEDOTTO
PG	TREVI	C.T.	48	149		N.PART. 1772	1998	COSTITUZIONE SERVITU' COATTIVA - SERVITU' DI ACQUEDOTTO

PG	TREVI	C.T.	53	168		N.PART. 1773	1998	COSTITUZIONE SERVITU' COATTIVA - SERVITU' DI ACQUEDOTTO
PG	TREVI	C.T.	53	17		N.PART. 1774	1998	COSTITUZIONE SERVITU' COATTIVA - SERVITU' DI ACQUEDOTTO
PG	TREVI	C.T.	54	96		N.PART. 1775	1998	COSTITUZIONE SERVITU' COATTIVA - SERVITU' DI ACQUEDOTTO
PG	TREVI	C.T.	55	48		N.PART. 1776	1998	COSTITUZIONE SERVITU' COATTIVA - SERVITU' DI ACQUEDOTTO
PG	TREVI	C.T.	54	137		N.PART. 1777	1998	COSTITUZIONE SERVITU' COATTIVA - SERVITU' DI ACQUEDOTTO
PG	TREVI	C.T.	47	285		N.PART. 1778	1998	COSTITUZIONE SERVITU' COATTIVA - SERVITU' DI ACQUEDOTTO
PG	TREVI	C.T.	47	37		N.PART. 1779	1998	COSTITUZIONE SERVITU' COATTIVA - SERVITU' DI ACQUEDOTTO
PG	TREVI	C.T.	30	160		N.PART. 1780	1998	COSTITUZIONE SERVITU' COATTIVA - SERVITU' DI ACQUEDOTTO
			39	157-158				
PG	TREVI	C.T.	39	214		N.PART. 1781	1998	COSTITUZIONE SERVITU' COATTIVA - SERVITU' DI ACQUEDOTTO
PG	TREVI	C.T.	47	18		N.PART. 1782	1998	COSTITUZIONE SERVITU' COATTIVA - SERVITU' DI ACQUEDOTTO
PG	TREVI	C.T.	48	103-155		N.PART. 1783	1998	COSTITUZIONE SERVITU' COATTIVA - SERVITU' DI ACQUEDOTTO
			53	35				
PG	TREVI	C.T.	48	169-170		N.PART. 1784	1998	COSTITUZIONE SERVITU' COATTIVA - SERVITU' DI ACQUEDOTTO
PG	TREVI	C.T.	47	207		N.PART. 1785	1998	COSTITUZIONE SERVITU' COATTIVA -

								SERVITU' DI ACQUEDOTTO
PG	TREVI	C.T.	39	108-153-417		N.PART. 1786	1998	COSTITUZIONE SERVITU' COATTIVA - SERVITU' DI ACQUEDOTTO
PG	TREVI	C.T.	38	245		N.PART. 1787	1998	COSTITUZIONE SERVITU' COATTIVA - SERVITU' DI ACQUEDOTTO
			39	551-552				
PG	TREVI	C.T.	39	556		N.PART. 1788	1998	COSTITUZIONE SERVITU' COATTIVA - SERVITU' DI ACQUEDOTTO
PG	TREVI	C.T.	38	192-244		N.PART. 1789	1998	COSTITUZIONE SERVITU' COATTIVA - SERVITU' DI ACQUEDOTTO
			39	553-554				
PG	TREVI	C.T.	38	246		N.PART. 1790	1998	COSTITUZIONE SERVITU' COATTIVA - SERVITU' DI ACQUEDOTTO
			39	77				
PG	TREVI	C.T.	48	37		N.PART. 1791	1998	COSTITUZIONE SERVITU' COATTIVA - SERVITU' DI ACQUEDOTTO
PG	TREVI	C.T.	38	156		N.PART. 1792	1998	COSTITUZIONE SERVITU' COATTIVA - SERVITU' DI ACQUEDOTTO
			48	202				
PG	TREVI	C.T.	39	452		N.PART. 1793	1998	COSTITUZIONE SERVITU' COATTIVA - SERVITU' DI ACQUEDOTTO
PG	TREVI	C.T.	38	154		N.PART. 1794	1998	COSTITUZIONE SERVITU' COATTIVA - SERVITU' DI ACQUEDOTTO
PG	TREVI	C.T.	48	172		N.PART. 1814	1998	COSTITUZIONE SERVITU' COATTIVA - SERVITU' DI ACQUEDOTTO
PG	TREVI	C.T.	40	141		N.PART. 1815	1998	COSTITUZIONE SERVITU' COATTIVA - SERVITU' DI ACQUEDOTTO
PG	TREVI	C.T.	53	130-167-192		N.PART. 1816	1998	COSTITUZIONE SERVITU' COATTIVA - SERVITU' DI ACQUEDOTTO

PG	TREVI	C.T.	53	152		N.PART. 1817	1998	COSTITUZIONE SERVITU' COATTIVA - SERVITU' DI ACQUEDOTTO
PG	TREVI	C.T.	53	55		N.PART. 1818	1998	COSTITUZIONE SERVITU' COATTIVA - SERVITU' DI ACQUEDOTTO
PG	TREVI	C.T.	47	34-45-71		N.PART. 1819	1998	COSTITUZIONE SERVITU' COATTIVA - SERVITU' DI ACQUEDOTTO
PG	TREVI	C.T.	39	151		N.PART. 1820	1998	COSTITUZIONE SERVITU' COATTIVA - SERVITU' DI ACQUEDOTTO
PG	TREVI	C.T.	47	53		N.PART. 1821	1998	COSTITUZIONE SERVITU' COATTIVA - SERVITU' DI ACQUEDOTTO
PG	TREVI	C.T.	47	75		N.PART. 1822	1998	COSTITUZIONE SERVITU' COATTIVA - SERVITU' DI ACQUEDOTTO
PG	TREVI	C.T.	47	33-243-245-263		N.PART. 1823	1998	COSTITUZIONE SERVITU' COATTIVA - SERVITU' DI ACQUEDOTTO
PG	TREVI	C.T.	47	15-26-80-242-244-262		N.PART. 1824	1998	COSTITUZIONE SERVITU' COATTIVA - SERVITU' DI ACQUEDOTTO
PG	TREVI	C.T.	48	75		N.PART. 1825	1998	COSTITUZIONE SERVITU' COATTIVA - SERVITU' DI ACQUEDOTTO
PG	TREVI	C.T.	48	131-160		N.PART. 1826	1998	COSTITUZIONE SERVITU' COATTIVA - SERVITU' DI ACQUEDOTTO
PG	TREVI	C.T.	48	129-130-148-162		N.PART. 1827	1998	COSTITUZIONE SERVITU' COATTIVA - SERVITU' DI ACQUEDOTTO
			54	92				
			55	55				
PG	TREVI	C.T.	48	91		N.PART. 1828	1998	COSTITUZIONE SERVITU' COATTIVA - SERVITU' DI ACQUEDOTTO

PG	TREVI	C.T.	48	73-140		N.PART. 1829	1998	COSTITUZIONE SERVITU' COATTIVA - SERVITU' DI ACQUEDOTTO
PG	TREVI	C.T.	38	194		N.PART. 1830	1998	COSTITUZIONE SERVITU' COATTIVA - SERVITU' DI ACQUEDOTTO
			39	387				
PG	TREVI	C.T.	39	75		N.PART. 1831	1998	COSTITUZIONE SERVITU' COATTIVA - SERVITU' DI ACQUEDOTTO
PG	TREVI	C.T.	47	209-267		N.PART. 1832	1998	COSTITUZIONE SERVITU' COATTIVA - SERVITU' DI ACQUEDOTTO
PG	TREVI	C.T.	38	197		N.PART. 1833	1998	COSTITUZIONE SERVITU' COATTIVA - SERVITU' DI ACQUEDOTTO
			39	60				
PG	TREVI	C.T.	48	8-111-122-123-143-145		N.PART. 1834	1998	COSTITUZIONE SERVITU' COATTIVA - SERVITU' DI ACQUEDOTTO
PG	TREVI	C.T.	40	11-21-38-41-115-139		N.PART. 1835	1998	COSTITUZIONE SERVITU' COATTIVA - SERVITU' DI ACQUEDOTTO
PG	TREVI	C.T.	40	12		N.PART. 1836	1998	COSTITUZIONE SERVITU' COATTIVA - SERVITU' DI ACQUEDOTTO
PG	TREVI	C.T.	39	3		N.PART. 1837	1998	COSTITUZIONE SERVITU' COATTIVA - SERVITU' DI ACQUEDOTTO
PG	TREVI	C.T.	38	143		N.PART. 1838	1998	COSTITUZIONE SERVITU' COATTIVA - SERVITU' DI ACQUEDOTTO
PG	TREVI	C.T.	47	90		N.PART. 1839	1998	COSTITUZIONE SERVITU' COATTIVA - SERVITU' DI ACQUEDOTTO
			54	100				
PG	TREVI	C.T.	38	150		N.PART. 1840	1998	COSTITUZIONE SERVITU' COATTIVA - SERVITU' DI ACQUEDOTTO
PG	TREVI	C.T.	48	17		N.PART. 1841	1998	COSTITUZIONE SERVITU' COATTIVA -

								SERVITU' DI ACQUEDOTTO
PG	TREVI	C.T.	38	70		N.PART. 1842	1998	COSTITUZIONE SERVITU' COATTIVA - SERVITU' DI ACQUEDOTTO
PG	TREVI	C.T.	53	49		N.PART. 1843	1998	COSTITUZIONE SERVITU' COATTIVA - SERVITU' DI ACQUEDOTTO
PG	TREVI	C.T.	53	116		N.PART. 1844	1998	COSTITUZIONE SERVITU' COATTIVA - SERVITU' DI ACQUEDOTTO
PG	TREVI	C.T.	40	93-99-122		N.PART. 1845	1998	COSTITUZIONE SERVITU' COATTIVA - SERVITU' DI ACQUEDOTTO
PG	TREVI	C.T.	48	177		N.PART. 1846	1998	COSTITUZIONE SERVITU' COATTIVA - SERVITU' DI ACQUEDOTTO
PG	TREVI	C.T.	53	169		N.PART. 1847	1998	COSTITUZIONE SERVITU' COATTIVA - SERVITU' DI ACQUEDOTTO
PG	TREVI	C.T.	47	57		N.PART. 1848	1998	COSTITUZIONE SERVITU' COATTIVA - SERVITU' DI ACQUEDOTTO
PG	TREVI	C.T.	47	54-78		N.PART. 1849	1998	COSTITUZIONE SERVITU' COATTIVA - SERVITU' DI ACQUEDOTTO
PG	TREVI	C.T.	39	2		N.PART. 1850	1998	COSTITUZIONE SERVITU' COATTIVA - SERVITU' DI ACQUEDOTTO
PG	TREVI	C.T.	54	94		N.PART. 1851	1998	COSTITUZIONE SERVITU' COATTIVA - SERVITU' DI ACQUEDOTTO
PG	TREVI	C.T.	38	23-53		N.PART. 1852	1998	COSTITUZIONE SERVITU' COATTIVA - SERVITU' DI ACQUEDOTTO
PG	TREVI	C.T.	47	216		N.PART. 1853	1998	COSTITUZIONE SERVITU' COATTIVA - SERVITU' DI ACQUEDOTTO

PG	TREVI	C.T.	38	152-229		N.PART. 1869	1998	COSTITUZIONE SERVITU' COATTIVA - SERVITU' DI ACQUEDOTTO
PG	TREVI	C.T.	48	87		N.PART. 1870	1998	COSTITUZIONE SERVITU' COATTIVA - SERVITU' DI ACQUEDOTTO
			53	32				
PG	TREVI	C.T.	48	80-118		N.PART. 1871	1998	COSTITUZIONE SERVITU' COATTIVA - SERVITU' DI ACQUEDOTTO
			54	105				
			55	35-50				
PG	TREVI	C.T.	38	168		N.PART. 1872	1998	COSTITUZIONE SERVITU' COATTIVA - SERVITU' DI ACQUEDOTTO
PG	TREVI	C.T.	40	138		N.PART. 1873	1998	COSTITUZIONE SERVITU' COATTIVA - SERVITU' DI ACQUEDOTTO
PG	TREVI	C.T.	40	133		N.PART. 1874	1998	COSTITUZIONE SERVITU' COATTIVA - SERVITU' DI ACQUEDOTTO
PG	TREVI	C.T.	39	100		N.PART. 1875	1998	COSTITUZIONE SERVITU' COATTIVA - SERVITU' DI ACQUEDOTTO
			40	30				
PG	TREVI	C.T.	39	469		N.PART. 1876	1998	COSTITUZIONE SERVITU' COATTIVA - SERVITU' DI ACQUEDOTTO
PG	TREVI	C.T.	47	217		N.PART. 1877	1998	COSTITUZIONE SERVITU' COATTIVA - SERVITU' DI ACQUEDOTTO
PG	TREVI	C.T.	40	66		N.PART. 1878	1998	COSTITUZIONE SERVITU' COATTIVA - SERVITU' DI ACQUEDOTTO
PG	TREVI	C.T.	38	215		N.PART. 1879	1998	COSTITUZIONE SERVITU' COATTIVA - SERVITU' DI ACQUEDOTTO
			39	455				
PG	TREVI	C.T.	38	217		N.PART. 1880	1998	COSTITUZIONE SERVITU' COATTIVA - SERVITU' DI ACQUEDOTTO
			39	454				
PG	TREVI	C.T.	48	164		N.PART. 1881	1998	COSTITUZIONE SERVITU' COATTIVA -

								SERVITU' DI ACQUEDOTTO
PG	TREVI	C.T.	48	165		N.PART. 1882	1998	COSTITUZIONE SERVITU' COATTIVA - SERVITU' DI ACQUEDOTTO
PG	TREVI	C.T.	39	357		N.PART. 1883	1998	COSTITUZIONE SERVITU' COATTIVA - SERVITU' DI ACQUEDOTTO
PG	TREVI	C.T.	39	57-61		N.PART. 1884	1998	COSTITUZIONE SERVITU' COATTIVA - SERVITU' DI ACQUEDOTTO
PG	TREVI	C.T.	38	166		N.PART. 1885	1998	COSTITUZIONE SERVITU' COATTIVA - SERVITU' DI ACQUEDOTTO
			39	89				
PG	TREVI	C.T.	39	170		N.PART. 1886	1998	COSTITUZIONE SERVITU' COATTIVA - SERVITU' DI ACQUEDOTTO
PG	TREVI	C.T.	38	216		N.PART. 1887	1998	COSTITUZIONE SERVITU' COATTIVA - SERVITU' DI ACQUEDOTTO
			39	82				
PG	TREVI	C.T.	40	37-233		N.PART. 1888	1998	COSTITUZIONE SERVITU' COATTIVA - SERVITU' DI ACQUEDOTTO
PG	TREVI	C.T.	48	110-113-114		N.PART. 1889	1998	COSTITUZIONE SERVITU' COATTIVA - SERVITU' DI ACQUEDOTTO
PG	TREVI	C.T.	39	472		N.PART. 1890	1998	COSTITUZIONE SERVITU' COATTIVA - SERVITU' DI ACQUEDOTTO
			48	15				
PG	TREVI	C.T.	38	195-196		N.PART. 1891	1998	COSTITUZIONE SERVITU' COATTIVA - SERVITU' DI ACQUEDOTTO
			48	10-13-21				
PG	TREVI	C.T.	47	65		N.PART. 1892	1998	COSTITUZIONE SERVITU' COATTIVA - SERVITU' DI ACQUEDOTTO
			48	59-68-70-71-150				
PG	TREVI	C.T.	38	141		N.PART. 1893	1998	COSTITUZIONE SERVITU' COATTIVA - SERVITU' DI ACQUEDOTTO
			47	202-206				

PG	TREVI	C.T.	40	110		N.PART. 1894	1998	COSTITUZIONE SERVITU' COATTIVA - SERVITU' DI ACQUEDOTTO
			48	132				
			55	51				
PG	TREVI	C.T.	38	179		N.PART. 1895	1998	COSTITUZIONE SERVITU' COATTIVA - SERVITU' DI ACQUEDOTTO
			47	237				
			53	62				
PG	TREVI	C.T.	49	86		N.PART. 1896	1998	COSTITUZIONE SERVITU' COATTIVA - SERVITU' DI ACQUEDOTTO
			55	3-133				
PG	TREVI	C.T.	48	52-132-163		N.PART. 1897	1998	COSTITUZIONE SERVITU' COATTIVA - SERVITU' DI ACQUEDOTTO
PG	TREVI	C.T.	53	111-182		N.PART. 1898	1998	COSTITUZIONE SERVITU' COATTIVA - SERVITU' DI ACQUEDOTTO
PG	TREVI	C.T.	39	374		N.PART. 1899	1998	COSTITUZIONE SERVITU' COATTIVA - SERVITU' DI ACQUEDOTTO
PG	TREVI	C.T.	54	6		N.PART. 1900	1998	COSTITUZIONE SERVITU' COATTIVA - SERVITU' DI ACQUEDOTTO
PG	TREVI	C.T.	38	202		N.PART. 1901	1998	COSTITUZIONE SERVITU' COATTIVA - SERVITU' DI ACQUEDOTTO
PG	TREVI	C.T.	39	50-88183-187		N.PART. 1902	1998	COSTITUZIONE SERVITU' COATTIVA - SERVITU' DI ACQUEDOTTO
			48	14				
PG	TREVI	C.T.	48	174		N.PART. 1903	1998	COSTITUZIONE SERVITU' COATTIVA - SERVITU' DI ACQUEDOTTO
PG	TREVI	C.T.	39	197		N.PART. 1904	1998	COSTITUZIONE SERVITU' COATTIVA - SERVITU' DI ACQUEDOTTO
PG	TREVI	C.T.	47	29		N.PART. 1905	1998	COSTITUZIONE SERVITU' COATTIVA - SERVITU' DI ACQUEDOTTO
			48	84				

PG	TREVI	C.T.	48	41-42-43		N.PART. 1906	1998	COSTITUZIONE SERVITU' COATTIVA - SERVITU' DI ACQUEDOTTO
PG	TREVI	C.T.	39	112		N.PART. 1907	1998	COSTITUZIONE SERVITU' COATTIVA - SERVITU' DI ACQUEDOTTO
PG	TREVI	C.T.	47	286		N.PART. 1908	1998	COSTITUZIONE SERVITU' COATTIVA - SERVITU' DI ACQUEDOTTO
PG	TREVI	C.T.	39	3		N.PART. 1912	1998	COSTITUZIONE SERVITU' COATTIVA - SERVITU' DI ACQUEDOTTO
PG	TREVI	C.T.	39	2-3		N.PART. 1913	1998	COSTITUZIONE SERVITU' COATTIVA - SERVITU' DI ACQUEDOTTO
PG	TREVI	C.T.	39	385		N.PART. 1914	1998	COSTITUZIONE SERVITU' COATTIVA - SERVITU' DI ACQUEDOTTO
PG	TREVI	C.T.	38	187		N.PART. 1915	1998	COSTITUZIONE SERVITU' COATTIVA - SERVITU' DI ACQUEDOTTO
PG	TREVI	C.T.	38	3-87		N.PART. 1916	1998	COSTITUZIONE SERVITU' COATTIVA - SERVITU' DI ACQUEDOTTO
PG	TREVI	C.T.	39	180		N.PART. 1917	1998	COSTITUZIONE SERVITU' COATTIVA - SERVITU' DI ACQUEDOTTO
PG	TREVI	C.T.	38	175		N.PART. 1918	1998	COSTITUZIONE SERVITU' COATTIVA - SERVITU' DI ACQUEDOTTO
			48	69				
PG	TREVI	C.T.	38	108-228		N.PART. 1919	1998	COSTITUZIONE SERVITU' COATTIVA - SERVITU' DI ACQUEDOTTO
PG	TREVI	C.T.	39	49		N.PART. 1920	1998	COSTITUZIONE SERVITU' COATTIVA - SERVITU' DI ACQUEDOTTO
PG	TREVI	C.T.	39	195		N.PART. 1921	1998	COSTITUZIONE SERVITU' COATTIVA -

								SERVITU' DI ACQUEDOTTO
PG	TREVI	C.T.	39	169		N.PART. 1922	1998	COSTITUZIONE SERVITU' COATTIVA - SERVITU' DI ACQUEDOTTO
PG	TREVI	C.T.	40	9-136		N.PART. 1923	1998	COSTITUZIONE SERVITU' COATTIVA - SERVITU' DI ACQUEDOTTO
PG	TREVI	C.T.	47	164		N.PART. 1924	1998	COSTITUZIONE SERVITU' COATTIVA - SERVITU' DI ACQUEDOTTO
PG	TREVI	C.T.	47	59		N.PART. 1925	1998	COSTITUZIONE SERVITU' COATTIVA - SERVITU' DI ACQUEDOTTO
PG	TREVI	C.T.	38	180-183-185-186-188-171		N.PART. 1926	1998	COSTITUZIONE SERVITU' COATTIVA - SERVITU' DI ACQUEDOTTO
			40	33-34				
			48	16-44-63-74-85-89-95-102-210-211				
			53	18				
			54	65-68-87-181				
PG	TREVI	C.T.	38	104		N.PART. 1332	1998	COSTITUZIONE SERVITU' COATTIVA - SERVITU' DI ACQUEDOTTO
PG	TREVI	C.T.	38	173		N.PART. 1333	1998	COSTITUZIONE SERVITU' COATTIVA - SERVITU' DI ACQUEDOTTO
PG	TREVI	C.T.	38	11-203		N.PART. 1334	1998	COSTITUZIONE SERVITU' COATTIVA - SERVITU' DI ACQUEDOTTO
PG	TREVI	C.T.	38	8		N.PART. 1335	1998	COSTITUZIONE SERVITU' COATTIVA - SERVITU' DI ACQUEDOTTO
PG	TREVI	C.T.	38	88		N.PART. 1336	1998	COSTITUZIONE SERVITU' COATTIVA - SERVITU' DI ACQUEDOTTO
PG	TREVI	C.T.	38	67		N.PART. 1337	1998	COSTITUZIONE SERVITU' COATTIVA -

								SERVITU' DI ACQUEDOTTO
PG	TREVI	C.T.	38	72-73		N.PART. 1338	1998	COSTITUZIONE SERVITU' COATTIVA - SERVITU' DI ACQUEDOTTO
PG	TREVI	C.T.	38	90-131		N.PART. 1339	1998	COSTITUZIONE SERVITU' COATTIVA - SERVITU' DI ACQUEDOTTO
PG	TREVI	C.T.	38	94-99		N.PART. 1340	1998	COSTITUZIONE SERVITU' COATTIVA - SERVITU' DI ACQUEDOTTO
PG	TREVI	C.T.	38	98-113		N.PART. 1341	1998	COSTITUZIONE SERVITU' COATTIVA - SERVITU' DI ACQUEDOTTO
PG	TREVI	C.T.	38	116-122		N.PART. 1342	1998	COSTITUZIONE SERVITU' COATTIVA - SERVITU' DI ACQUEDOTTO
PG	TREVI	C.T.	38	118		N.PART. 1343	1998	COSTITUZIONE SERVITU' COATTIVA - SERVITU' DI ACQUEDOTTO
PG	TREVI	C.T.	38	121		N.PART. 1344	1998	COSTITUZIONE SERVITU' COATTIVA - SERVITU' DI ACQUEDOTTO
PG	TREVI	C.T.	38	128		N.PART. 1345	1998	COSTITUZIONE SERVITU' COATTIVA - SERVITU' DI ACQUEDOTTO
PG	TREVI	C.T.	38	149		N.PART. 1346	1998	COSTITUZIONE SERVITU' COATTIVA - SERVITU' DI ACQUEDOTTO
PG	TREVI	C.T.	38	170		N.PART. 1347	1998	COSTITUZIONE SERVITU' COATTIVA - SERVITU' DI ACQUEDOTTO
PG	TREVI	C.T.	38	189		N.PART. 1348	1998	COSTITUZIONE SERVITU' COATTIVA - SERVITU' DI ACQUEDOTTO
PG	TREVI	C.T.	38	230		N.PART. 1349	1998	COSTITUZIONE SERVITU' COATTIVA - SERVITU' DI ACQUEDOTTO

PG	TREVI	C.T.	38	237		N.PART. 1350	1998	COSTITUZIONE SERVITU' COATTIVA - SERVITU' DI ACQUEDOTTO
PG	TREVI	C.T.	38	124-125-129		N.PART. 1351	1998	COSTITUZIONE SERVITU' COATTIVA - SERVITU' DI ACQUEDOTTO
PG	TREVI	C.T.	38	47-85		N.PART. 1354	1998	COSTITUZIONE SERVITU' COATTIVA - SERVITU' DI ACQUEDOTTO
			39	453				
PG	TREVI	C.T.	38	71-191		N.PART. 1355	1998	COSTITUZIONE SERVITU' COATTIVA - SERVITU' DI ACQUEDOTTO
			39	140-172-470				
PG	TREVI	C.T.	38	52-63-79		N.PART. 1356	1998	COSTITUZIONE SERVITU' COATTIVA - SERVITU' DI ACQUEDOTTO
PG	TREVI	C.T.	38	85-86-169		N.PART. 1357	1998	COSTITUZIONE SERVITU' COATTIVA - SERVITU' DI ACQUEDOTTO
			39	104-105-150				
PG	TREVI	C.T.	38	54		N.PART. 1358	1998	COSTITUZIONE SERVITU' COATTIVA - SERVITU' DI ACQUEDOTTO
			39	56				
PG	TREVI	C.T.	38	55		N.PART. 1359	1998	COSTITUZIONE SERVITU' COATTIVA - SERVITU' DI ACQUEDOTTO
PG	TREVI	C.T.	38	56		N.PART. 1360	1998	COSTITUZIONE SERVITU' COATTIVA - SERVITU' DI ACQUEDOTTO
PG	TREVI	C.T.	38	58-100-117		N.PART. 1361	1998	COSTITUZIONE SERVITU' COATTIVA - SERVITU' DI ACQUEDOTTO
PG	TREVI	C.T.	38	74-76-111		N.PART. 1362	1998	COSTITUZIONE SERVITU' COATTIVA - SERVITU' DI ACQUEDOTTO
PG	TREVI	C.T.	38	59-83-91-95-96		N.PART. 1363	1998	COSTITUZIONE SERVITU' COATTIVA - SERVITU' DI ACQUEDOTTO
PG	TREVI	C.T.	38	7-28		N.PART. 1364	1998	COSTITUZIONE SERVITU'

			39	4-129-139				COATTIVA - SERVITU' DI ACQUEDOTTO
PG	TREVI	C.T.	38	160-161		N.PART. 1365	1998	COSTITUZIONE SERVITU' COATTIVA - SERVITU' DI ACQUEDOTTO
			47	205				
PG	TREVI	C.T.	38	145		N.PART. 1366	1998	COSTITUZIONE SERVITU' COATTIVA - SERVITU' DI ACQUEDOTTO
			39	127				
			47	287-290-5				
PG	TREVI	C.T.	38	146		N.PART. 1367	1998	COSTITUZIONE SERVITU' COATTIVA - SERVITU' DI ACQUEDOTTO
			47	4				
PG	TREVI	C.T.	38	10-103-112		N.PART. 1368	1998	COSTITUZIONE SERVITU' COATTIVA - SERVITU' DI ACQUEDOTTO
			39	92				
PG	TREVI	C.T.	38	12		N.PART. 1369	1998	COSTITUZIONE SERVITU' COATTIVA - SERVITU' DI ACQUEDOTTO
PG	TREVI	C.T.	38	13-30-32-35		N.PART. 1370	1998	COSTITUZIONE SERVITU' COATTIVA - SERVITU' DI ACQUEDOTTO
			39	145-146-147-148-152-181-182-184-188-189-190-191-192-199				
			40	78-80-81-83-84-96-105-116-119-129				
			48	11				
PG	TREVI	C.T.	38	5-21-22-61-88		N.PART. 1371	1998	COSTITUZIONE SERVITU' COATTIVA - SERVITU' DI ACQUEDOTTO
			39	142				
PG	TREVI	C.T.	38	50-57		N.PART. 1372	1998	COSTITUZIONE SERVITU' COATTIVA - SERVITU' DI ACQUEDOTTO
			39	281				
PG	TREVI	C.T.	38	60-66		N.PART. 1373	1998	COSTITUZIONE SERVITU' COATTIVA - SERVITU' DI ACQUEDOTTO
PG	TREVI	C.T.	38	137		N.PART. 1382	1998	COSTITUZIONE SERVITU'

			40	19				COATTIVA - SERVITU' DI ACQUEDOTTO
PG	TREVI	C.T.	38	101-102-210		N.PART. 1383	1998	COSTITUZIONE SERVITU' COATTIVA - SERVITU' DI ACQUEDOTTO
PG	TREVI	C.T.	38	64-65		N.PART. 1384	1998	COSTITUZIONE SERVITU' COATTIVA - SERVITU' DI ACQUEDOTTO
PG	TREVI	C.T.	38	69		N.PART. 1385	1998	COSTITUZIONE SERVITU' COATTIVA - SERVITU' DI ACQUEDOTTO
PG	TREVI	C.T.	38	148		N.PART. 1386	1998	COSTITUZIONE SERVITU' COATTIVA - SERVITU' DI ACQUEDOTTO
			47	9-17-19-20-316-317				
PG	TREVI	C.T.	47	58-256		N.PART. 1387	1998	COSTITUZIONE SERVITU' COATTIVA - SERVITU' DI ACQUEDOTTO
			48	6-105-106				
			53	25				
PG	TREVI	C.T.	47	77		N.PART. 1388	1998	COSTITUZIONE SERVITU' COATTIVA - SERVITU' DI ACQUEDOTTO
PG	TREVI	C.T.	47	138		N.PART. 1389	1998	COSTITUZIONE SERVITU' COATTIVA - SERVITU' DI ACQUEDOTTO
PG	TREVI	C.T.	47	204		N.PART. 1390	1998	COSTITUZIONE SERVITU' COATTIVA - SERVITU' DI ACQUEDOTTO
PG	TREVI	C.T.	47	304		N.PART. 1391	1998	COSTITUZIONE SERVITU' COATTIVA - SERVITU' DI ACQUEDOTTO
PG	TREVI	C.T.	47	304		N.PART. 1392	1998	COSTITUZIONE SERVITU' COATTIVA - SERVITU' DI ACQUEDOTTO
PG	TREVI	C.T.	47	56		N.PART. 1393	1998	COSTITUZIONE SERVITU' COATTIVA - SERVITU' DI ACQUEDOTTO
PG	TREVI	C.T.	47	67		N.PART. 1394	1998	COSTITUZIONE SERVITU'

			53	4				COATTIVA - SERVITU' DI ACQUEDOTTO
PG	TREVI	C.T.	47	16-44		N.PART. 1395	1998	COSTITUZIONE SERVITU' COATTIVA - SERVITU' DI ACQUEDOTTO
PG	TREVI	C.T.	47	8		N.PART. 1396	1998	COSTITUZIONE SERVITU' COATTIVA - SERVITU' DI ACQUEDOTTO
PG	TREVI	C.T.	47	239		N.PART. 1397	1998	COSTITUZIONE SERVITU' COATTIVA - SERVITU' DI ACQUEDOTTO
			53	179				
PG	TREVI	C.T.	47	30		N.PART. 1398	1998	COSTITUZIONE SERVITU' COATTIVA - SERVITU' DI ACQUEDOTTO
PG	TREVI	C.T.	47	143-213-214		N.PART. 1399	1998	COSTITUZIONE SERVITU' COATTIVA - SERVITU' DI ACQUEDOTTO
			53	53-132				
PG	TREVI	C.T.	38	19		N.PART. 1400	1998	COSTITUZIONE SERVITU' COATTIVA - SERVITU' DI ACQUEDOTTO
PG	TREVI	C.T.	38	19		N.PART. 1401	1998	COSTITUZIONE SERVITU' COATTIVA - SERVITU' DI ACQUEDOTTO
PG	TREVI	C.T.	38	123-155-157-174		N.PART. 1407	1998	COSTITUZIONE SERVITU' COATTIVA - SERVITU' DI ACQUEDOTTO
			39	96				
			40	67				
PG	TREVI	C.T.	47	42-49		N.PART. 1408	1998	COSTITUZIONE SERVITU' COATTIVA - SERVITU' DI ACQUEDOTTO
PG	TREVI	C.T.	38	20		N.PART. 1409	1998	COSTITUZIONE SERVITU' COATTIVA - SERVITU' DI ACQUEDOTTO
PG	TREVI	C.T.	38	25		N.PART. 1410	1998	COSTITUZIONE SERVITU' COATTIVA - SERVITU' DI ACQUEDOTTO
PG	TREVI	C.T.	38	14-163164		N.PART. 1411	1998	

			47	12				COSTITUZIONE SERVITU' COATTIVA - SERVITU' DI ACQUEDOTTO
PG	TREVI	C.T.	38	26-130		N.PART. 1412	1998	COSTITUZIONE SERVITU' COATTIVA - SERVITU' DI ACQUEDOTTO
			39	136				
PG	TREVI	C.T.	38	27		N.PART. 1413	1998	COSTITUZIONE SERVITU' COATTIVA - SERVITU' DI ACQUEDOTTO
PG	TREVI	C.T.	38	119		N.PART. 1414	1998	COSTITUZIONE SERVITU' COATTIVA - SERVITU' DI ACQUEDOTTO
PG	TREVI	C.T.	38	1		N.PART. 1415	1998	COSTITUZIONE SERVITU' COATTIVA - SERVITU' DI ACQUEDOTTO
PG	TREVI	C.T.	38	31-44		N.PART. 1416	1998	COSTITUZIONE SERVITU' COATTIVA - SERVITU' DI ACQUEDOTTO
			39	41				
PG	TREVI	C.T.	38	33-40-41		N.PART. 1417	1998	COSTITUZIONE SERVITU' COATTIVA - SERVITU' DI ACQUEDOTTO
PG	TREVI	C.T.	38	4-42-211-212		N.PART. 1418	1998	COSTITUZIONE SERVITU' COATTIVA - SERVITU' DI ACQUEDOTTO
			39	99-373				
PG	TREVI	C.T.	38	34		N.PART. 1419	1998	COSTITUZIONE SERVITU' COATTIVA - SERVITU' DI ACQUEDOTTO
PG	TREVI	C.T.	38	37-201		N.PART. 1420	1998	COSTITUZIONE SERVITU' COATTIVA - SERVITU' DI ACQUEDOTTO
PG	TREVI	C.T.	38	2		N.PART. 1421	1998	COSTITUZIONE SERVITU' COATTIVA - SERVITU' DI ACQUEDOTTO
PG	TREVI	C.T.	38	38		N.PART. 1422	1998	COSTITUZIONE SERVITU' COATTIVA - SERVITU' DI ACQUEDOTTO
			40	14-114				
PG	TREVI	C.T.	38	6-51-97		N.PART. 1421	1998	COSTITUZIONE SERVITU'

			39	95-123-128-130-138-186-327				COATTIVA - SERVITU' DI ACQUEDOTTO
			40	10-91				
PG	TREVI	C.T.	38	39		N.PART. 1422	1998	COSTITUZIONE SERVITU' COATTIVA - SERVITU' DI ACQUEDOTTO
PG	TREVI	C.T.	38	45		N.PART. 1421	1998	COSTITUZIONE SERVITU' COATTIVA - SERVITU' DI ACQUEDOTTO
PG	TREVI	C.T.	38	46-48		N.PART. 1421	1998	COSTITUZIONE SERVITU' COATTIVA - SERVITU' DI ACQUEDOTTO
PG	TREVI	C.T.	47	21-22-23-27-28-39-40-284		N.PART. 1437	1998	COSTITUZIONE SERVITU' COATTIVA - SERVITU' DI ACQUEDOTTO
PG	TREVI	C.T.	38	132-134-136-140-200		N.PART. 1438	1998	COSTITUZIONE SERVITU' COATTIVA - SERVITU' DI ACQUEDOTTO
PG	TREVI	C.T.	47	66-69-72-210		N.PART. 1439	1998	COSTITUZIONE SERVITU' COATTIVA - SERVITU' DI ACQUEDOTTO
PG	TREVI	C.T.	47	259		N.PART. 1440	1998	COSTITUZIONE SERVITU' COATTIVA - SERVITU' DI ACQUEDOTTO
PG	TREVI	C.T.	47	251		N.PART. 1441	1998	COSTITUZIONE SERVITU' COATTIVA - SERVITU' DI ACQUEDOTTO
			53	177				
PG	TREVI	C.T.	47	250		N.PART. 1442	1998	COSTITUZIONE SERVITU' COATTIVA - SERVITU' DI ACQUEDOTTO
			53	178				
PG	TREVI	C.T.	47	31-43		N.PART. 1443	1998	COSTITUZIONE SERVITU' COATTIVA - SERVITU' DI ACQUEDOTTO
PG	TREVI	C.T.	47	95-98		N.PART. 1444	1998	COSTITUZIONE SERVITU' COATTIVA - SERVITU' DI ACQUEDOTTO
			53	12				

PG	TREVI	C.T.	47	60		N.PART. 1445	1998	COSTITUZIONE SERVITU' COATTIVA - SERVITU' DI ACQUEDOTTO
PG	TREVI	C.T.	47	36-283		N.PART. 1446	1998	COSTITUZIONE SERVITU' COATTIVA - SERVITU' DI ACQUEDOTTO
PG	TREVI	C.T.	47	25		N.PART. 1447	1998	COSTITUZIONE SERVITU' COATTIVA - SERVITU' DI ACQUEDOTTO
PG	TREVI	C.T.	47	50-52		N.PART. 1448	1998	COSTITUZIONE SERVITU' COATTIVA - SERVITU' DI ACQUEDOTTO
PG	TREVI	C.T.	47	13-292		N.PART. 1449	1998	COSTITUZIONE SERVITU' COATTIVA - SERVITU' DI ACQUEDOTTO
PG	TREVI	C.T.	47	14		N.PART. 1450	1998	COSTITUZIONE SERVITU' COATTIVA - SERVITU' DI ACQUEDOTTO
PG	TREVI	C.T.	47	288-289-291		N.PART. 1451	1998	COSTITUZIONE SERVITU' COATTIVA - SERVITU' DI ACQUEDOTTO
PG	TREVI	C.T.	39	58-90-143-356		N.PART. 1452	1998	COSTITUZIONE SERVITU' COATTIVA - SERVITU' DI ACQUEDOTTO
			40	28-65-74				
			47	2-51-74-82-141				
			48	19-72-83-108-121				
			53	37-52-108				
			54	1				
			55	44				
PG	TREVI	C.T.	47	1		N.PART. 1453	1998	COSTITUZIONE SERVITU' COATTIVA - SERVITU' DI ACQUEDOTTO
PG	TREVI	C.T.	54	88		N.PART. 1454	1998	COSTITUZIONE SERVITU' COATTIVA - SERVITU' DI ACQUEDOTTO

PG	TREVI	C.T.	54	139		N.PART. 1455	1998	COSTITUZIONE SERVITU' COATTIVA - SERVITU' DI ACQUEDOTTO
PG	TREVI	C.T.	40	134		N.PART. 1456	1998	COSTITUZIONE SERVITU' COATTIVA - SERVITU' DI ACQUEDOTTO
PG	TREVI	C.T.	40	23		N.PART. 1460	1998	COSTITUZIONE SERVITU' COATTIVA - SERVITU' DI ACQUEDOTTO
PG	TREVI	C.T.	40	8		N.PART. 1461	1998	COSTITUZIONE SERVITU' COATTIVA - SERVITU' DI ACQUEDOTTO
PG	TREVI	C.T.	40	82-236		N.PART. 1462	1998	COSTITUZIONE SERVITU' COATTIVA - SERVITU' DI ACQUEDOTTO
PG	TREVI	C.T.	40	79		N.PART. 1463	1998	COSTITUZIONE SERVITU' COATTIVA - SERVITU' DI ACQUEDOTTO
PG	TREVI	C.T.	40	26		N.PART. 1464	1998	COSTITUZIONE SERVITU' COATTIVA - SERVITU' DI ACQUEDOTTO
PG	TREVI	C.T.	40	171		N.PART. 1465	1998	COSTITUZIONE SERVITU' COATTIVA - SERVITU' DI ACQUEDOTTO
PG	TREVI	C.T.	40	172		N.PART. 1466	1998	COSTITUZIONE SERVITU' COATTIVA - SERVITU' DI ACQUEDOTTO
PG	TREVI	C.T.	40	76		N.PART. 1467	1998	COSTITUZIONE SERVITU' COATTIVA - SERVITU' DI ACQUEDOTTO
PG	TREVI	C.T.	40	117-237		N.PART. 1468	1998	COSTITUZIONE SERVITU' COATTIVA - SERVITU' DI ACQUEDOTTO
PG	TREVI	C.T.	40	234		N.PART. 1469	1998	COSTITUZIONE SERVITU' COATTIVA - SERVITU' DI ACQUEDOTTO
PG	TREVI	C.T.	40	169-170		N.PART. 1470	1998	COSTITUZIONE SERVITU' COATTIVA -

								SERVITU' DI ACQUEDOTTO
PG	TREVI	C.T.	40	106		N.PART. 1471	1998	COSTITUZIONE SERVITU' COATTIVA - SERVITU' DI ACQUEDOTTO
PG	TREVI	C.T.	40	168		N.PART. 1472	1998	COSTITUZIONE SERVITU' COATTIVA - SERVITU' DI ACQUEDOTTO
PG	TREVI	C.T.	40	235		N.PART. 1473	1998	COSTITUZIONE SERVITU' COATTIVA - SERVITU' DI ACQUEDOTTO
PG	TREVI	C.T.	39	86		N.PART. 1474	1998	COSTITUZIONE SERVITU' COATTIVA - SERVITU' DI ACQUEDOTTO
			40	29				
PG	TREVI	C.T.	39	91		N.PART. 1475	1998	COSTITUZIONE SERVITU' COATTIVA - SERVITU' DI ACQUEDOTTO
			40	72				
PG	TREVI	C.T.	39	471		N.PART. 1476	1998	COSTITUZIONE SERVITU' COATTIVA - SERVITU' DI ACQUEDOTTO
PG	TREVI	C.T.	39	51		N.PART. 1477	1998	COSTITUZIONE SERVITU' COATTIVA - SERVITU' DI ACQUEDOTTO
PG	TREVI	C.T.	38	43		N.PART. 1478	1998	COSTITUZIONE SERVITU' COATTIVA - SERVITU' DI ACQUEDOTTO
			39	390				
PG	TREVI	C.T.	39	45		N.PART. 1494	1998	COSTITUZIONE SERVITU' COATTIVA - SERVITU' DI ACQUEDOTTO
PG	TREVI	C.T.	39	392		N.PART. 1495	1998	COSTITUZIONE SERVITU' COATTIVA - SERVITU' DI ACQUEDOTTO
PG	TREVI	C.T.	39	178		N.PART. 1496	1998	COSTITUZIONE SERVITU' COATTIVA - SERVITU' DI ACQUEDOTTO
PG	TREVI	C.T.	39	358		N.PART. 1497	1998	COSTITUZIONE SERVITU' COATTIVA - SERVITU' DI ACQUEDOTTO

PG	TREVI	C.T.	39	1		N.PART. 1498	1998	COSTITUZIONE SERVITU' COATTIVA - SERVITU' DI ACQUEDOTTO
PG	TREVI	C.T.	39	6		N.PART. 1499	1998	COSTITUZIONE SERVITU' COATTIVA - SERVITU' DI ACQUEDOTTO
PG	TREVI	C.T.	39	54		N.PART. 1500	1998	COSTITUZIONE SERVITU' COATTIVA - SERVITU' DI ACQUEDOTTO
PG	TREVI	C.T.	39	8		N.PART. 1501	1998	COSTITUZIONE SERVITU' COATTIVA - SERVITU' DI ACQUEDOTTO
PG	TREVI	C.T.	39	125		N.PART. 1502	1998	COSTITUZIONE SERVITU' COATTIVA - SERVITU' DI ACQUEDOTTO
PG	TREVI	C.T.	39	393		N.PART. 1503	1998	COSTITUZIONE SERVITU' COATTIVA - SERVITU' DI ACQUEDOTTO
PG	TREVI	C.T.	39	179-407		N.PART. 1504	1998	COSTITUZIONE SERVITU' COATTIVA - SERVITU' DI ACQUEDOTTO
PG	TREVI	C.T.	48	151		N.PART. 1505	1998	COSTITUZIONE SERVITU' COATTIVA - SERVITU' DI ACQUEDOTTO
			53	27				
PG	TREVI	C.T.	48	146		N.PART. 1506	1998	COSTITUZIONE SERVITU' COATTIVA - SERVITU' DI ACQUEDOTTO
PG	TREVI	C.T.	48	173		N.PART. 1507	1998	COSTITUZIONE SERVITU' COATTIVA - SERVITU' DI ACQUEDOTTO
PG	TREVI	C.T.	48	98-159		N.PART. 1508	1998	COSTITUZIONE SERVITU' COATTIVA - SERVITU' DI ACQUEDOTTO
PG	TREVI	C.T.	48	201		N.PART. 1509	1998	COSTITUZIONE SERVITU' COATTIVA - SERVITU' DI ACQUEDOTTO
PG	TREVI	C.T.	39	194		N.PART. 1510	1998	COSTITUZIONE SERVITU'

			48	168				COATTIVA - SERVITU' DI ACQUEDOTTO
PG	TREVI	C.T.	39	193-196-200		N.PART. 1511	1998	COSTITUZIONE SERVITU' COATTIVA - SERVITU' DI ACQUEDOTTO
			48	33-62-176				
PG	TREVI	C.T.	48	127-138-139		N.PART. 1512	1998	COSTITUZIONE SERVITU' COATTIVA - SERVITU' DI ACQUEDOTTO
PG	TREVI	C.T.	48	178		N.PART. 1513	1998	COSTITUZIONE SERVITU' COATTIVA - SERVITU' DI ACQUEDOTTO
PG	TREVI	C.T.	48	125		N.PART. 1518	1998	COSTITUZIONE SERVITU' COATTIVA - SERVITU' DI ACQUEDOTTO
			53	197				
PG	TREVI	C.T.	48	144		N.PART. 1519	1998	COSTITUZIONE SERVITU' COATTIVA - SERVITU' DI ACQUEDOTTO
PG	TREVI	C.T.	48	117-120-133		N.PART. 1520	1998	COSTITUZIONE SERVITU' COATTIVA - SERVITU' DI ACQUEDOTTO
			54	94-97-106				
			55	47-49				
PG	TREVI	C.T.	48	86		N.PART. 1521	1998	COSTITUZIONE SERVITU' COATTIVA - SERVITU' DI ACQUEDOTTO
PG	TREVI	C.T.	48	171		N.PART. 1522	1998	COSTITUZIONE SERVITU' COATTIVA - SERVITU' DI ACQUEDOTTO
PG	TREVI	C.T.	48	53		N.PART. 1523	1998	COSTITUZIONE SERVITU' COATTIVA - SERVITU' DI ACQUEDOTTO
PG	TREVI	C.T.	48	97		N.PART. 1524	1998	COSTITUZIONE SERVITU' COATTIVA - SERVITU' DI ACQUEDOTTO
PG	TREVI	C.T.	48	45		N.PART. 1525	1998	COSTITUZIONE SERVITU' COATTIVA - SERVITU' DI ACQUEDOTTO
PG	TREVI	C.T.	55	54		N.PART. 1573	1998	COSTITUZIONE SERVITU' COATTIVA - SERVITU' DI ACQUEDOTTO

PG	TREVI	C.T.	55	6-10-39-42		N.PART. 1574	1998	COSTITUZIONE SERVITU' COATTIVA - SERVITU' DI ACQUEDOTTO
PG	TREVI	C.T.	55	120-121-122		N.PART. 1575	1998	COSTITUZIONE SERVITU' COATTIVA - SERVITU' DI ACQUEDOTTO
PG	TREVI	C.T.	55	134		N.PART. 1576	1998	COSTITUZIONE SERVITU' COATTIVA - SERVITU' DI ACQUEDOTTO
PG	TREVI	C.T.	55	135		N.PART. 1577	1998	COSTITUZIONE SERVITU' COATTIVA - SERVITU' DI ACQUEDOTTO
PG	TREVI	C.T.	54	166		N.PART. 1578	1998	COSTITUZIONE SERVITU' COATTIVA - SERVITU' DI ACQUEDOTTO
PG	TREVI	C.T.	54	2		N.PART. 1579	1998	COSTITUZIONE SERVITU' COATTIVA - SERVITU' DI ACQUEDOTTO
PG	TREVI	C.T.	54	69		N.PART. 1580	1998	COSTITUZIONE SERVITU' COATTIVA - SERVITU' DI ACQUEDOTTO
PG	TREVI	C.T.	54	93-101-102		N.PART. 1581	1998	COSTITUZIONE SERVITU' COATTIVA - SERVITU' DI ACQUEDOTTO
			55	52				
PG	TREVI	C.T.	53	3-54		N.PART. 1582	1998	COSTITUZIONE SERVITU' COATTIVA - SERVITU' DI ACQUEDOTTO
PG	TREVI	C.T.	53	57		N.PART. 1583	1998	COSTITUZIONE SERVITU' COATTIVA - SERVITU' DI ACQUEDOTTO
PG	TREVI	C.T.	53	30		N.PART. 1584	1998	COSTITUZIONE SERVITU' COATTIVA - SERVITU' DI ACQUEDOTTO
PG	TREVI	C.T.	53	181-194-202		N.PART. 1585	1998	COSTITUZIONE SERVITU' COATTIVA - SERVITU' DI ACQUEDOTTO
PG	TREVI	C.T.	53	60		N.PART. 1586	1998	COSTITUZIONE SERVITU' COATTIVA -

								SERVITU' DI ACQUEDOTTO
PG	TREVI	C.T.	53	23		N.PART. 1587	1998	COSTITUZIONE SERVITU' COATTIVA - SERVITU' DI ACQUEDOTTO
PG	TREVI	C.T.	48	81-82		N.PART. 1588	1998	COSTITUZIONE SERVITU' COATTIVA - SERVITU' DI ACQUEDOTTO
			53	16-26				
PG	TREVI	C.T.	53	221-228		N.PART. 1589	1998	COSTITUZIONE SERVITU' COATTIVA - SERVITU' DI ACQUEDOTTO
PG	TREVI	C.T.	53	59-61		N.PART. 1590	1998	COSTITUZIONE SERVITU' COATTIVA - SERVITU' DI ACQUEDOTTO
PG	TREVI	C.T.	53	14-15-171		N.PART. 1591	1998	COSTITUZIONE SERVITU' COATTIVA - SERVITU' DI ACQUEDOTTO
PG	TREVI	C.T.	53	200-201		N.PART. 1592	1998	COSTITUZIONE SERVITU' COATTIVA - SERVITU' DI ACQUEDOTTO
PG	TREVI	C.T.	53	33-36-38		N.PART. 1606	1998	COSTITUZIONE SERVITU' COATTIVA - SERVITU' DI ACQUEDOTTO
PG	TREVI	C.T.	53	226		N.PART. 1607	1998	COSTITUZIONE SERVITU' COATTIVA - SERVITU' DI ACQUEDOTTO
PG	TREVI	C.T.	53	220-225		N.PART. 1608	1998	COSTITUZIONE SERVITU' COATTIVA - SERVITU' DI ACQUEDOTTO
PG	TREVI	C.T.	47	7		N.PART. 1609	1998	COSTITUZIONE SERVITU' COATTIVA - SERVITU' DI ACQUEDOTTO
			53	53				
PG	TREVI	C.T.	53	79		N.PART. 1610	1998	COSTITUZIONE SERVITU' COATTIVA - SERVITU' DI ACQUEDOTTO
PG	TREVI	C.T.	48	124-126-128		N.PART. 1611	1998	COSTITUZIONE SERVITU' COATTIVA - SERVITU' DI ACQUEDOTTO

PG	TREVI	C.T.	48	46		N.PART. 1612	1998	COSTITUZIONE SERVITU' COATTIVA - SERVITU' DI ACQUEDOTTO
PG	TREVI	C.T.	39	177-198		N.PART. 1613	1998	COSTITUZIONE SERVITU' COATTIVA - SERVITU' DI ACQUEDOTTO
			48	67				
PG	TREVI	C.T.	48	12-58-60-61-104-107-154-157-161-166		N.PART. 1614	1998	COSTITUZIONE SERVITU' COATTIVA - SERVITU' DI ACQUEDOTTO
PG	TREVI	C.T.	40	111		N.PART. 1615	1998	COSTITUZIONE SERVITU' COATTIVA - SERVITU' DI ACQUEDOTTO
			48	20				
			55	1-43				
PG	TREVI	C.T.	48	175		N.PART. 1616	1998	COSTITUZIONE SERVITU' COATTIVA - SERVITU' DI ACQUEDOTTO
PG	TREVI	C.T.	48	55		N.PART. 1617	1998	COSTITUZIONE SERVITU' COATTIVA - SERVITU' DI ACQUEDOTTO
PG	TREVI	C.T.	40	109		N.PART. 1618	1998	COSTITUZIONE SERVITU' COATTIVA - SERVITU' DI ACQUEDOTTO
			49	18				
PG	TREVI	C.T.	49	85		N.PART. 1619	1998	COSTITUZIONE SERVITU' COATTIVA - SERVITU' DI ACQUEDOTTO
PG	TREVI	C.T.	38	84		N.PART. 1620	1998	COSTITUZIONE SERVITU' COATTIVA - SERVITU' DI ACQUEDOTTO
			39	64				
PG	TREVI	C.T.	53	28		N.PART. 1621	1998	COSTITUZIONE SERVITU' COATTIVA - SERVITU' DI ACQUEDOTTO
PG	TREVI	C.T.	53	133		N.PART. 1622	1998	COSTITUZIONE SERVITU' COATTIVA - SERVITU' DI ACQUEDOTTO
PG	TREVI	C.T.	53	129-205		N.PART. 1623	1998	COSTITUZIONE SERVITU' COATTIVA - SERVITU' DI ACQUEDOTTO

PG	TREVI	C.T.	53	227		N.PART. 1624	1998	COSTITUZIONE SERVITU' COATTIVA - SERVITU' DI ACQUEDOTTO
PG	TREVI	C.T.	53	13		N.PART. 1625	1998	COSTITUZIONE SERVITU' COATTIVA - SERVITU' DI ACQUEDOTTO
PG	TREVI	C.T.	54	84-109		N.PART. 1671	1998	COSTITUZIONE SERVITU' COATTIVA - SERVITU' DI ACQUEDOTTO
PG	TREVI	C.T.	38	24		N.PART. 1672	1998	COSTITUZIONE SERVITU' COATTIVA - SERVITU' DI ACQUEDOTTO
PG	TREVI	C.T.	47	11		N.PART. 1673	1998	COSTITUZIONE SERVITU' COATTIVA - SERVITU' DI ACQUEDOTTO
PG	TREVI	C.T.	53	151		N.PART. 1674	1998	COSTITUZIONE SERVITU' COATTIVA - SERVITU' DI ACQUEDOTTO
PG	TREVI	C.T.	53	110-112-113-114-117-121-125		N.PART. 1675	1998	COSTITUZIONE SERVITU' COATTIVA - SERVITU' DI ACQUEDOTTO
PG	TREVI	C.T.	40	94		N.PART. 1676	1998	COSTITUZIONE SERVITU' COATTIVA - SERVITU' DI ACQUEDOTTO
PG	TREVI	C.T.	39	428		N.PART. 1677	1998	COSTITUZIONE SERVITU' COATTIVA - SERVITU' DI ACQUEDOTTO
PG	TREVI	C.T.	39	93		N.PART. 1678	1998	COSTITUZIONE SERVITU' COATTIVA - SERVITU' DI ACQUEDOTTO
PG	TREVI	C.T.	39	103-107		N.PART. 1679	1998	COSTITUZIONE SERVITU' COATTIVA - SERVITU' DI ACQUEDOTTO
PG	TREVI	C.T.	40	165		N.PART. 1680	1998	COSTITUZIONE SERVITU' COATTIVA - SERVITU' DI ACQUEDOTTO
PG	TREVI	C.T.	40	135		N.PART. 1681	1998	COSTITUZIONE SERVITU' COATTIVA -

								SERVITU' DI ACQUEDOTTO
PG	TREVI	C.T.	40	20		N.PART. 1682	1998	COSTITUZIONE SERVITU' COATTIVA - SERVITU' DI ACQUEDOTTO
PG	TREVI	C.T.	48	217		N.PART. 1683	1998	COSTITUZIONE SERVITU' COATTIVA - SERVITU' DI ACQUEDOTTO
			53	127				
PG	TREVI	C.T.	48	199		N.PART. 1684	1998	COSTITUZIONE SERVITU' COATTIVA - SERVITU' DI ACQUEDOTTO
			53	208-209				
PG	TREVI	C.T.	48	204		N.PART. 1685	1998	COSTITUZIONE SERVITU' COATTIVA - SERVITU' DI ACQUEDOTTO
PG	TREVI	C.T.	39	53		N.PART. 1686	1998	COSTITUZIONE SERVITU' COATTIVA - SERVITU' DI ACQUEDOTTO
PG	TREVI	C.T.	53	105		N.PART. 1687	1998	COSTITUZIONE SERVITU' COATTIVA - SERVITU' DI ACQUEDOTTO
PG	TREVI	C.T.	39	203		N.PART. 1688	1998	COSTITUZIONE SERVITU' COATTIVA - SERVITU' DI ACQUEDOTTO
PG	TREVI	C.T.	47	10		N.PART. 1689	1998	COSTITUZIONE SERVITU' COATTIVA - SERVITU' DI ACQUEDOTTO
PG	TREVI	C.T.	48	76		N.PART. 1690	1998	COSTITUZIONE SERVITU' COATTIVA - SERVITU' DI ACQUEDOTTO
PG	TREVI	C.T.	53	64		N.PART. 1714	1998	COSTITUZIONE SERVITU' COATTIVA - SERVITU' DI ACQUEDOTTO
PG	TREVI	C.T.	47	211		N.PART. 1715	1998	COSTITUZIONE SERVITU' COATTIVA - SERVITU' DI ACQUEDOTTO
PG	TREVI	C.T.	53	80		N.PART. 1716	1998	COSTITUZIONE SERVITU' COATTIVA - SERVITU' DI ACQUEDOTTO

PG	TREVI	C.T.	40	73		N.PART. 1717	1998	COSTITUZIONE SERVITU' COATTIVA - SERVITU' DI ACQUEDOTTO
PG	TREVI	C.T.	39	43		N.PART. 1718	1998	COSTITUZIONE SERVITU' COATTIVA - SERVITU' DI ACQUEDOTTO
PG	TREVI	C.T.	39	137-185		N.PART. 1719	1998	COSTITUZIONE SERVITU' COATTIVA - SERVITU' DI ACQUEDOTTO
			40	95				
PG	TREVI	C.T.	40	31		N.PART. 1720	1998	COSTITUZIONE SERVITU' COATTIVA - SERVITU' DI ACQUEDOTTO
PG	TREVI	C.T.	40	22		N.PART. 1721	1998	COSTITUZIONE SERVITU' COATTIVA - SERVITU' DI ACQUEDOTTO
PG	TREVI	C.T.	38	179		N.PART. 1722	1998	COSTITUZIONE SERVITU' COATTIVA - SERVITU' DI ACQUEDOTTO
PG	TREVI	C.T.	53	10		N.PART. 1723	1998	COSTITUZIONE SERVITU' COATTIVA - SERVITU' DI ACQUEDOTTO
PG	TREVI	C.T.	48 53	136-158 11		N.PART. 1724	1998	COSTITUZIONE SERVITU' COATTIVA - SERVITU' DI ACQUEDOTTO
PG	TREVI	C.T.	55	8		N.PART. 1725	1998	COSTITUZIONE SERVITU' COATTIVA - SERVITU' DI ACQUEDOTTO
PG	TREVI	C.T.	54	138-143		N.PART. 1726	1998	COSTITUZIONE SERVITU' COATTIVA - SERVITU' DI ACQUEDOTTO
PG	TREVI	C.T.	55	2		N.PART. 1727	1998	COSTITUZIONE SERVITU' COATTIVA - SERVITU' DI ACQUEDOTTO
PG	TREVI	C.T.	55	4-5-7		N.PART. 1728	1998	COSTITUZIONE SERVITU' COATTIVA - SERVITU' DI ACQUEDOTTO
PG	TREVI	C.T.	47	24-238-240		N.PART. 1729	1998	

			48	100				COSTITUZIONE SERVITU' COATTIVA - SERVITU' DI ACQUEDOTTO
			53	56-166				
PG	TREVI	C.T.	55	45-46-131		N.PART. 1730	1998	COSTITUZIONE SERVITU' COATTIVA - SERVITU' DI ACQUEDOTTO
PG	TREVI	C.T.	48	109-112-115-116-119		N.PART. 1731	1998	COSTITUZIONE SERVITU' COATTIVA - SERVITU' DI ACQUEDOTTO
PG	TREVI	C.T.	39	550		N.PART. 1732	1998	COSTITUZIONE SERVITU' COATTIVA - SERVITU' DI ACQUEDOTTO
PG	TREVI	C.T.	40	143		N.PART. 1733	1998	COSTITUZIONE SERVITU' COATTIVA - SERVITU' DI ACQUEDOTTO
PG	TREVI	C.T.	40	108		N.PART. 1734	1998	COSTITUZIONE SERVITU' COATTIVA - SERVITU' DI ACQUEDOTTO
PG	TREVI	C.T.	39	102		N.PART. 1735	1998	COSTITUZIONE SERVITU' COATTIVA - SERVITU' DI ACQUEDOTTO
PG	TREVI	C.T.	39	44		N.PART. 1736	1998	COSTITUZIONE SERVITU' COATTIVA - SERVITU' DI ACQUEDOTTO
			40	40				
PG	TREVI	C.T.	42	120		N. PART. 1808	1992	COSTITUZIONE DI DIRITTI REALI A TITOLO ONEROSO - SERVITU' DI ACQUEDOTTO
PG	UMBERTIDE	C.T.	1	397		N. PART. 4696	2016	COSTITUZIONE DI DIRITTI REALI A TITOLO ONEROSO - SERVITU' DI ACQUEDOTTO
PG	UMBERTIDE	C.T.	1	39-40		N. PART. 2628	2016	COSTITUZIONE DI DIRITTI REALI A TITOLO ONEROSO - SERVITU' DI ACQUEDOTTO
PG	UMBERTIDE	C.T.	1	399-263		N. PART. 2626	2016	COSTITUZIONE DI DIRITTI REALI A TITOLO ONEROSO - SERVITU' DI ACQUEDOTTO

611

PG	UMBERTIDE	C.T.	1	408		N. PART. 6756	2016	COSTITUZIONE DI DIRITTI REALI A TITOLO ONEROSO - SERVITU' DI ACQUEDOTTO (INVASO DI MONTEDOGLIO)
PG	UMBERTIDE	C.T.	1	285		N. PART. 6746	2016	COSTITUZIONE DI DIRITTI REALI A TITOLO ONEROSO - SERVITU' DI ACQUEDOTTO (INVASO DI MONTEDOGLIO)
PG	UMBERTIDE	C.T.	1	408		N. PART. 2630	2016	COSTITUZIONE DI DIRITTI REALI A TITOLO ONEROSO - SERVITU' DI ACQUEDOTTO
PG	UMBERTIDE	C.T.	1	104		N. PART. 4701	2016	COSTITUZIONE DI DIRITTI REALI A TITOLO ONEROSO - SERVITU' DI ACQUEDOTTO
PG	UMBERTIDE	C.T.	37	88		N. PART. 5550	2008	COSTITUZIONE DI DIRITTI REALI A TITOLO ONEROSO - SERVITU' DI ACQUEDOTTO

TABELLA DIRITTI REALI DI SUPERFICIE

Provincia	Comune	Tipo catasto	Foglio	Particella	Subalterno	Nota Trascrizione	Oggetto	Valore €	Note
PG	SPOLETO	C.F.	144	855		N. Part. 3274 del 2012	COSTITUZIONE DI DIRITTI REALI A TITOLO GRATUITO - CONCESSIONE DIRITTO DI SUPERFICIE SULL'IMMOBILE DESTINATO A "CENTRO OP. PER LA CONSERVAZIONE, MANUTENZIONE E VALORIZZAZIONE DEI BENI STORICI,..." DAL COMUNE DI SPOLETO ALLA REGIONE UMBRIA PER UN PERIODO DI 99 ANNI.	€ 4.702.577,04	Il valore è stato calcolato tramite la rendita catastale decurtato del 20% assegnato al terreno
TR	TERNI	C.F.	165	298-299-300		N. Part. 1380 DEL 1982	TRASFERIMENTO A TITOLO GRATUITO DEGLI IMMOBILI EX EPT REALIZZATI SU TERRENO DI PROPRIETA' DEL COMUNE DI TERNI	€ 248.147,18	Il valore è stato calcolato tramite la rendita catastale decurtato del 20% assegnato al terreno

ALLEGATI

ALLEGATO 1: ELENCO ENTI E ORGANISMI STRUMENTALI (art.11 [Schemi di bilancio], punto 6, lettera h) del D.Lgs. 23/06/2011, n.118)

1. Agenzia Forestale regionale *(Art. 18 [Agenzia forestale regionale] della L.R. 23 dicembre 2011, n. 18. "Riforma del sistema amministrativo regionale e delle autonomie locali e istituzione dell'Agenzia forestale regionale. Conseguenti modifiche normative".)*

2. Agenzia per il diritto allo studio universitario A.D.I.S.U. *(L.R. 28 marzo 2006, n. 6 "Norme sul diritto allo studio universitario".)*

3. Agenzia regionale per la protezione dell'ambiente *(L.R. 6 marzo 1998, n. 9 "Norme sulla istituzione e disciplina dell'Agenzia regionale per la protezione dell'ambiente (A.R.P.A.)"*

4. Agenzia Umbria Ricerche A.U.R. *(L.R. 27 marzo 2000, n. 30)*

5. ATER REGIONE *(L.R. 3 agosto 2010, n. 19 "Istituzione dell'Azienda territoriale per l'edilizia residenziale della Regione Umbria – A.T.E.R. regionale".)*

6. Azienda vivaistica regionale ex Umbraflor *(Art. 62 [Aziendalizzazione del Vivaio forestale regionale.] L.R. 23/12/2011, n. 18 "Riforma del sistema amministrativo regionale e delle autonomie locali e istituzione dell'Agenzia forestale regionale. Conseguenti modifiche normative.")*

7. Centro per la documentazione e la ricerca antropologica in Valnerina e nella dorsale appenninica umbra *(L.R. 18 aprile 1990, n. 24 "Istituzione del Centro per la documentazione e la ricerca antropologica in Valnerina e nella dorsale appenninica umbra (CE.D.R.A.V.)"*

8. Centro per le pari opportunità C.P.O. *(L.R. 15 aprile 2009, n. 6 "Istituzione del Centro per le pari opportunità e attuazione delle politiche di genere nella Regione Umbria.")*

9. *Agenzia regionale politiche attive del lavoro ARPAL (L.R. 14 febbraio 2018, n. 1 "Sistema integrato per il mercato del lavoro, l'apprendimento permanente e la promozione dell'occupazione. Istituzione dell'Agenzia regionale per le politiche attive del lavoro")*

Con riferimento alle disposizioni previste dall'art.11 [Schemi di bilancio], punto 6, lettera h) del D.Lgs. 23/06/2011, n.118 si precisa che ai fini della consultazione nel proprio sito internet dei rendiconti degli enti o organismi strumentali è stato implementato all'interno del sito web della Regione Umbria il seguente url: http://www.regione.umbria.it/la-regione/rendiconti-enti-e-organismi-strumentali che rimanda ai rendiconti degli enti e organismi strumentali.

ALLEGATO 2: ELENCO SOCIETA' PARTECIPATE (art.11 [Schemi di bilancio], punto 6, lettera i) del D.Lgs. 23/06/2011, n.118)

Ragione sociale	Funzioni attribuite - attività svolte in favore dell'Amministrazione Regionale - attività di servizio pubblico affidate	Misura della partecipazione diretta della Regione Umbria	Durata dell'impegno
3A Parco Tecnologico Agroalimentare dell'Umbria Soc. Cons. a r.l.	3A – PTA opera da oltre 20 anni per garantire il miglioramento ed il mantenimento della qualità dei prodotti agricoli ed agroalimentari. Si caratterizza per la sua alta specializzazione e per la possibilità di erogare una ampia gamma di servizi, direttamente -attraverso 3A- o mediante le altre società operative: Analysis e BioTeconologie B.T.	23,23%	durata società 31.12.2050
Gepafin S.p.A.	La Società è costituita per dare pratica attuazione a particolari misure contenute in programmi di intervento strutturale dell'Unione Europea ed in altri programmi per la promozione dello sviluppo, a sostegno in particolare delle attività delle Piccole e Medie Imprese con strumenti finanziari di qualsiasi natura ed attività connesse e strumentali.	48,85%	durata società 31.12.2020
Sviluppumbria S.p.A.	Sviluppumbria S.p.A. opera per lo sviluppo economico e per la competitività del territorio in coerenza con le politiche e gli atti di programmazione della Regione. E', altresì, società di partecipazione della Regione nelle iniziative strategiche e funzionali allo svolgimento delle funzioni previste.	92,30%	durata società 31.12.2050
Umbria TPL e Mobilità S.p.A.	UMBRIA TPL e MOBILITÀ S.p.A., operativa dal 1° dicembre 2010, è la Società umbra di trasporto pubblico nata dalla fusione delle Aziende operanti sul territorio regionale: APM, ATC, SSIT e FCU.	27,78%	durata società 31.12.2050
Consorzio Scuola Umbra di Amministrazione Pubblica	Il Consorzio, conformemente agli obiettivi strategici stabiliti dalla legge regionale 23 dicembre 2008, n.24, svolge, tra l'altro, le seguenti funzioni e attività: 1) promozione, ricerca, sviluppo, sperimentazione, trasferimento e divulgazione delle innovazioni organizzative e gestionali finalizzate all'ammodernamento delle amministrazioni pubbliche, al miglioramento della qualità dei servizi resi ai cittadini, alla semplificazione e tempestività dell'azione amministrativa; 2) promozione di rapporti con strutture analoghe a livello nazionale e internazionale, per la diffusione delle buone pratiche; formazione continua dei dipendenti pubblici a tutti i livelli di qualifica, compresa la dirigenza;	40,00%	

	3) rilevazione dei fabbisogni formativi e supporto nella predisposizione dei programmi di formazione nonché nella definizione di specifici interventi formativi; 4) formazione e aggiornamento dei componenti degli organi di indirizzo politico ed amministrativo; progettazione e realizzazione di attività di formazione e innovazione inserite nei programmi nazionali, comunitari e internazionali; promozione di attività editoriali e di pubblicazione periodica. progettazione organizzativa, coordinamento e attuazione delle attività formative individuate negli atti di programmazione della Giunta regionale rivolte al personale dipendente e convenzionato del Servizio sanitario regionale; 5) organizza e gestisce, inoltre, i corsi di formazione triennale di medicina generale, ai sensi della normativa prevista dal decreto legislativo 8 luglio 2003, n. 277;		
Umbria Digitale s.c.a.r.l.	La società consortile a responsabilità limitata a totale capitale pubblico, non ha scopo di lucro ed è al servizio della Regione Umbria, dei Comuni, delle Agenzie o organismi pubblici in essa consorziati, svolgendo attività di interesse generale per la gestione e lo sviluppo del settore ICT regionale e attività strumentale nei confronti dei soggetti pubblici soci secondo il modello in house providing. La società eroga servizi per lo sviluppo e la gestione della rete pubblica regionale per la diffusione della Banda Larga e dei servizi infrastrutturali della Community Network (CN) nonché del Data Center Regionale Unitario (DCRU), operando anche per la produzione di beni e la fornitura di servizi strumentali alle attività degli enti pubblici partecipanti in ambito informatico, telematico e per la sicurezza dell'informazione, curando le attività relative alla gestione del Sistema Informativo Regionale dell'Umbria (SIRU) e alla manutenzione delle reti locali e delle postazioni dei consorziati, configurandosi come centro servizi territoriale.	76,92%	durata società 31.12.2050
Gruppo Grifo Agroalimentare soc. agr. Coop.	"Il Gruppo Grifo rappresenta una rilevante realtà produttiva e di trasformazione dell'agroalimentare sostanziale per l'economia del territorio grazie anche ad un sistema di sinergie 100% Umbria". L' azienda produce benessere alimentare garantendo nei vari processi di filiera la massima trasparenza sia sull'origine della produzione sia sui metodi utilizzati nella trasformazione che garantiscono massima attenzione ai parametri di qualità e di rispetto verso l'ambiente.	€ 191.156,00 20,785%	quota della partecipazione regionale in dismissione

Gruppo Agricooper Soc.Coop.agr.	ATTIVITA' CHIUSA	€ 519.707,16 73,282%	quota della partecipazione regionale in dismissione
Gruppo Coop.agricole di Trevi S.c.a.		€ 287.686,44 66,199%	quota della partecipazione regionale in dismissione
Molini Popolari Riuniti Ellera Umbertide Soc.Coop.Agr.	La Molini popolari Riuniti è una società cooperativa agricola. Nasce nell'anno 2001 a seguito della fusione tra il Molino Popolare Altotiberino e il Molino Popolare di Ellera, storiche cooperative umbre costituite negli anni cinquanta per l'ammasso e la molitura del grano che negli anni si sono poi sviluppate e trasformate per adeguarsi alle modificazioni del mondo agricolo.	€ 808.475,05 71,719%	quota della partecipazione regionale in dismissione
Ente Acque Umbro Toscane (EAUT)	L'Ente Acque Umbre Toscane (EAUT) svolge le seguenti funzioni: a. progettazione ed esecuzione di opere di accumulo, adduzione e distribuzione delle acque a scopo prevalentemente irriguo, nonché alla relativa gestione, esercizio e manutenzione, nell'ambito delle competenze attribuite dal Ministero delle politiche agricole, alimentari e forestali in regime di concessione delega b. progettazione ed esecuzione di opere di accumulo, adduzione e distribuzione delle acque a scopo prevalentemente irriguo, nonché alla relativa gestione, esercizio e manutenzione, nell'ambito delle competenze delle Regioni Toscana e Umbria; c. distribuzione delle acque sulla base della ripartizione concordata dalle Regioni Toscana e Umbria con gli atti definiti in attuazione delle disposizioni di legge vigenti; d. attuazione di interventi in materia di realizzazione, manutenzione ed esercizio di opere pubbliche irrigue, di bonifica idraulica ed infrastrutturali, compresa la produzione e vendita di energia, su incarico o concessione dello Stato, delle Regioni Toscana e Umbria, nonché ad interventi, nelle medesime materie, che siano ad esso affidati da enti locali territoriali; e. gestione delle opere di cui alla lett. d), su incarico dei soggetti ivi previsti; f. effettuazione di studi e ricerche, anche sperimentali, connessi con	50,00%	

	quanto previsto alla lettera a), b) e d).		
Società Cooperativa Agricola Unione Lavoratori agricoli (ULA)		€ 516,00 68,432%	quota della partecipazione regionale in dismissione
Umbria Salute e Servizi Scarl	La Società fornisce e gestisce attività di supporto alle aziende sanitarie e ospedaliere, nell'ambito delle rispettive competenze: erogazione a soci e cittadini di servizi di front –office (presidio telefonico e di sportello), di back-office, servizi informatici e sistemi informativi per i soci. Svolge inoltre funzioni di centrale acquisti e soggetto aggregatore per la sanità (c.d. CRAS), attività in materia di sistema informativo sanitario e osservatorio epidemiologico regionale, curando la gestione dei relativi flussi informatici e attuando la digitalizzazione del sistema sanitario regionale.	20% € 20.000	durata società 31.12.2050

ALLEGATO 3: ELENCO RESIDUI PERENTI AL 31/12/2019

n. progr	capitolo/ voce	n atto impegno	data atto impegno	organo atto impegno	epf	anno perenzione	importo dichiarato perente	creditore	importo residuo perente
1	09810_S	579	20100322	3	2009	2011	50,00	AZ. AGRARIA BELVEDERE	50,00
2	09810_S	579	20100322	3	2009	2011	379,74	BIAVATI PAOLO	379,74
3	09810_S	579	20100322	3	2009	2011	126,57	CEPRINI COSTRUZIONI SRL	126,57
4	09810_S	579	20100322	3	2009	2011	189,97	ENEL DISTRIBUZIONE SPA	189,97
5	09810_S	579	20100322	3	2009	2011	189,87	ENEL DISTRIBUZIONE SPA	189,87
6	09810_S	579	20100322	3	2009	2011	189,87	ENEL DISTRIBUZIONE SPA	189,87
7	09810_S	579	20100322	3	2009	2011	189,84	ENEL DISTRIBUZIONE SPA	189,84
8	09810_S	579	20100322	3	2009	2011	94,92	ENEL DISTRIBUZIONE SPA	94,92
9	09810_S	579	20100322	3	2009	2011	6,33	ENEL DISTRIBUZIONE SPA	6,33
10	09810_S	579	20100322	3	2009	2011	42,56	ENEL DISTRIBUZIONE SPA	42,56
11	09810_S	579	20100322	3	2009	2011	2,94	ENEL DISTRIBUZIONE SPA	2,94
12	09810_S	579	20100322	3	2009	2011	569,61	- O.C. COMUNE DI TERNI-	569,61
13	09810_S	579	20100322	3	2009	2011	2.109,25	TIONE S.R.L.	2.109,25
14	09810_S	637	19/04/2006	3	2005	2007	174,38	Umbra Acque	174,38
15	09810_S	579	20100322	3	2009	2011	759,48	UMBRA ACQUE SPA	759,48
16	09810_S	416	30/03/2009	3	2008	2010	542,70	VALLE UMBRA SERVIZI	542,70
17	09810_S	626	23/04/2007	3	2006	2008	174,38	A.D. VOLUNTAS CALCIO	174,38
18	09890_S	385	16/04/2008	3	2007	2009	260,00	A.M.A. Ass.ne Mother Assistant-C. Lago	260,00
19	09810_S	415	14/04/2004	3	2003	2005	3.443,05	A.P.T. UMBRIA	3.443,05
20	09810_S	633	12/04/2005	3	2004	2006	518,88	A.S.P. sas	518,88
21	09810_S	633	12/04/2005	3	2004	2006	333,58	A.SE. Spoleto	333,58
22	09810_S	579	20100322	3	2009	2011	2.109,25	ABOCA SPA SOCIETA' AGRICOLA	2.109,25
23	09810_S	7	31/03/2003	1	2003	2005	166,79	ACASTO SRL	166,79
24	09810_S	633	12/04/2005	3	2004	2006	170,96	ag. Com. Tossicodip.	170,96
25	09810_S	385	16/04/2008	3	2007	2009	565,00	Agr. Iraci Borgia	565,00
26	09810_S	579	20100322	3	2009	2011	21,21	AGRICOLA CINTI S.S.	21,21
27	09810_S	579	20100322	3	2009	2011	569,61	AGRICOLA LA MADELEINE -	569,61
28	09810_S	579	20100322	3	2009	2011	50,00	AGRICOLA NERA DI GIOVANNI SCOCCINI &C.-	50,00
29	09810_S	637	19/04/2006	3	2005	2007	170,96	Agricola Valle Chiani SpA	170,96
30	09810_S	637	19/04/2006	3	2005	2007	170,96	Agricola Valle Chiani SpA	170,96
31	09810_S	633	12/04/2005	3	2004	2006	289,20	Agripellett srl	289,20
32	09810_S	7	31/03/2003	1	2003	2005	258,23	ALBRIGI ALFIERO	258,23

33	09810_S	579	20100322	3	2009	2011	189,87	ALCANTARA SPA	189,87
34	09810_S	637	19/04/2006	3	2005	2007	174,38	Alisei Ada e Anna	174,38
35	09810_S	579	20100322	3	2009	2011	552,00	ALTAIR COSTRUZIONI SRL	552,00
36	09810_S	416	30/03/2009	3	2008	2010	184,00	ALTIERI GIANLUCA	184,00
37	09810_S	7	31/03/2003	1	2003	2005	154,94	ALUNNI ELIA	154,94
38	00582_S	05265	20110719	4	2011	2013	5.688,00	Ambasciata Italiana a Monaco	5.688,00
39	09810_S	633	12/04/2005	3	2004	2006	341,92	Andr. Luca per Par. S.Maria Rivo	341,92
40	09810_S	633	12/04/2005	3	2004	2006	170,96	Angeletti Tiziana	170,96
41	09810_S	637	19/04/2006	3	2005	2007	174,38	Angelini Manlio	174,38
42	09810_S	416	30/03/2009	3	2008	2010	180,90	ANTICO PASTIFICIO UMBRO SRL	180,90
43	09810_S	626	23/04/2007	3	2006	2008	354,70	ANTOGNOLLA SPA	354,70
44	00620_S	01378	20111121	3	2011	2013	6.292,00	ANTONIO BAGIANTI	6.292,00
45	00281_S	00492	20100127	4	2010	2012	139.419,16	Arcuti Francesco	139.419,16
46	09810_S	385	16/04/2008	3	2007	2009	180,90	Ariano Irpino	180,90
47	05831_S	1782	20101206	4	2010	2012	18.000,00	ARPA UMBRIA	18.000,00
48	09810_S	385	16/04/2008	3	2007	2009	180,90	Ascagnano spa	180,90
49	09810_S	633	12/04/2005	3	2004	2006	170,96	Ascagnano spa	170,96
50	09810_S	579	20100322	3	2009	2011	189,87	ASCANI MIRKO - STUDIO TECNICO	189,87
51	09810_S	637	19/04/2006	3	2005	2007	174,38	Ascani Sonia	174,38
52	09810_S	626	23/04/2007	3	2006	2008	177,35	ASCOT SRL	177,35
53	09810_S	416	30/03/2009	3	2008	2010	920,00	ASL 1	920,00
54	09810_S	416	30/03/2009	3	2008	2010	551,94	ASM TERNI	551,94
55	09810_S	626	23/04/2007	3	2006	2008	168,57	ASM TERNI	168,57
56	09810_S	416	30/03/2009	3	2008	2010	91,98	ASM TERNI	91,98
57	09810_S	579	20100322	3	2009	2011	569,61	ASM TERNI SPA	569,61
58	09810_S	579	20100322	3	2009	2011	379,68	ASM TERNI SPA	379,68
59	09810_S	579	20100322	3	2009	2011	189,87	ASM TERNI SPA	189,87
60	09810_S	416	30/03/2009	3	2008	2010	183,98	ASM TERNI SPA	183,98
61	09810_S	416	30/03/2009	3	2008	2010	183,98	ASM TERNI SPA	183,98
62	09810_S	416	30/03/2009	3	2008	2010	6,13	ASM TERNI SPA	6,13
63	09810_S	637	19/04/2006	3	2005	2007	5,81	ASM Terni SpA	5,81
64	09810_S	579	20100322	3	2009	2011	6,33	ASM TERNI SPA-	6,33
65	09810_S	579	20100322	3	2009	2011	97,89	ASM TERNI SPA	97,89
66	09810_S	416	30/03/2009	3	2008	2010	91,98	ASM TERNI SPA	91,98
67	09810_S	637	19/04/2006	3	2005	2007	760,96	ASP SaS	760,96
68	09890_S	385	16/04/2008	3	2007	2009	400,00	Ass.Cult. Novo Promoteo Umbertide	400,00
69	00580_S	06769	20100729	4	2010	2012	500,00	ASSOCIAZIONE EUROPEI	500,00
70	05832_S	08142	20100924	4	2010	2012	2.400,00	ASSOCIAZIONE PEFC ITALIA	2.400,00
71	09810_S	579	20100322	3	2009	2011	619,75	ATI N.2 PG	619,75
72	09810_S	579	20100322	3	2009	2011	619,75	ATI N.2 PG	619,75

73	09890_S	11698	12/12/2007	4	2007	2009	118,55	ATSMA GERARD	118,55
74	09810_S	415	14/04/2004	3	2003	2005	387,34	AUTO MIGLIORGAS	387,34
75	09810_S	416	30/03/2009	3	2008	2010	124,70	AUTOGROUP SRL	124,70
76	09810_S	579	20100322	3	2009	2011	126,57	-AUTOSERVIZI TROIANI S.R.L.-	126,57
77	09890_S	415	14/04/2004	3	2003	2005	2.065,83	AVVOCATURA DISTRETTUALE DI STATO	2.065,83
78	09810_S	626	23/04/2007	3	2006	2008	177,35	AZ. AG. ANSUINI EM.	177,35
79	09810_S	626	23/04/2007	3	2006	2008	120,21	AZ. AG. GREPPEPPE SOCI	120,21
80	09810_S	579	20100322	3	2009	2011	50,00	AZ. AGR. SANT'ANDREA SRL	50,00
81	09810_S	579	20100322	3	2009	2011	126,57	AZ. AGR.MONECELLI DOMENICO-FIORUCCI MARIA	126,57
82	09810_S	385	16/04/2008	3	2007	2009	532,00	Az. Agraria Biavati	532,00
83	09810_S	637	19/04/2006	3	2005	2007	174,38	Az. Agraria Marconi Umberto	174,38
84	09810_S	579	20100322	3	2009	2011	21,21	AZ. AGRARIA STOCCHI NICOLINA	21,21
85	09810_S	416	30/03/2009	3	2008	2010	184,00	AZ. PUBB. DI SERVIZI ALLA PERSONA LETIZIA VARALLI, GIULIO E ANGELO CORTESI	184,00
86	09810_S	633	12/04/2005	3	2004	2006	336,00	Az. Speciale Multis.	336,00
87	09810_S	416	30/03/2009	3	2008	2010	184,00	AZ. TERR. EDILIZIA RESIDEN	184,00
88	09810_S	7	31/03/2003	1	2003	2005	300,00	AZ.AGR. ANTONELLI S.M.	300,00
89	09810_S	385	16/04/2008	3	2007	2009	50,00	Az.Agr. F.lli Giuliani	50,00
90	09810_S	385	16/04/2008	3	2007	2009	50,00	Az.Agr.Cerquaglia	50,00
91	09810_S	385	16/04/2008	3	2007	2009	180,90	Az.Agr.Collelignani	180,90
92	09810_S	385	16/04/2008	3	2007	2009	50,00	Az.Agr.Locanda Rosati	50,00
93	09810_S	385	16/04/2008	3	2007	2009	50,00	Az.Agr.Tenacia sas	50,00
94	09810_S	626	23/04/2007	3	2006	2008	177,35	AZIENDA AGR. COLLES. PAOLO	177,35
95	09810_S	416	30/03/2009	3	2008	2010	124,70	AZIENDA AGRARIA CASA PARRINA	124,70
96	09810_S	416	30/03/2009	3	2008	2010	346,35	AZIENDA AGRARIA GRANCIARE SRL	346,35
97	09810_S	416	30/03/2009	3	2008	2010	180,90	AZIENDA AGRARIA VILLA PRIMA	180,90
98	09810_S	637	19/04/2006	3	2005	2007	174,38	Azienda Agricola Caivalentini	174,38
99	09810_S	416	30/03/2009	3	2008	2010	50,00	AZIENDA AGRICOLA CROCE ALVO	50,00
100	09810_S	579	20100322	3	2009	2011	21,21	AZIENDA AGRICOLA DI CESARE -	21,21
101	09810_S	416	30/03/2009	3	2008	2010	184,00	AZIENDA AGRICOLA DI SERRA BRUN	184,00
102	09810_S	416	30/03/2009	3	2008	2010	346,35	AZIENDA AGRICOLA LAPONE	346,35
103	09810_S	626	23/04/2007	3	2006	2008	177,35	AZIENDA QGR. PUCCIARELLA	177,35

104	09810_S	637	19/04/2006	3	2005	2007	341,92	Azienda Servizi intercom.Multiservice SrL Umbertide	341,92
105	09810_S	416	30/03/2009	3	2008	2010	184,00	AZIENDA SERVIZI INTERCOMUNALI	184,00
106	09810_S	416	30/03/2009	3	2008	2010	184,00	AZIENDA USL N. 3 FOLIGNO	184,00
107	09810_S	626	23/04/2007	3	2006	2008	354,70	BACAMUL SPA	354,70
108	09810_S	416	30/03/2009	3	2008	2010	184,00	BACAMUL SPA	184,00
109	09890_S	415	14/04/2004	3	2003	2005	59,39	BAGACCHI ANTONIA	59,39
110	09810_S	416	30/03/2009	3	2008	2010	184,00	BAINVEST SRL	184,00
111	09810_S	416	30/03/2009	3	2008	2010	50,00	BALDELLI GIORGIO	50,00
112	09810_S	416	30/03/2009	3	2008	2010	50,00	BALDELLI GIORGIO-	50,00
113	09810_S	385	16/04/2008	3	2007	2009	510,00	Baldelli Marcello	510,00
114	02855_S	01696	20101129	3	2010	2012	206,40	Bangladesc Welfare Association di Terni, pr. n. 119 e 120	206,40
115	09810_S	637	19/04/2006	3	2005	2007	174,88	Barbarossa Marco	174,88
116	09810_S	637	19/04/2006	3	2005	2007	174,38	Bartolini Massimo	174,38
117	09810_S	416	30/03/2009	3	2008	2010	124,70	BASELL POLIOLEFINE ITALIA SRL	124,70
118	09890_S	626	23/04/2007	3	2006	2008	262,85	Battistelli Livio	262,85
119	09810_S	7	31/03/2003	1	2003	2005	250,00	BATTISTELLI SANDRINA	250,00
120	09810_S	416	30/03/2009	3	2008	2010	183,98	BAYER SHEET EUROPE SPA	183,98
121	09810_S	633	12/04/2005	3	2004	2006	166,79	Bedia Viviana	166,79
122	09890_S	385	16/04/2008	3	2007	2009	518,47	Belardi Myriam	518,47
123	09810_S	637	19/04/2006	3	2005	2007	209,11	Belardoni Giuliano	209,11
124	09810_S	633	12/04/2005	3	2004	2006	170,96	Belletta Umberto	170,96
125	09810_S	626	23/04/2007	3	2006	2008	532,05	BENEDETTI ANDREA	532,05
126	09890_S	626	23/04/2007	3	2006	2008	33,58	Bernardi Marino	33,58
127	09810_S	579	20100322	3	2009	2011	189,87	BERRETTINI SONIA	189,87
128	09810_S	385	16/04/2008	3	2007	2009	177,35	Berrettoni Anna	177,35
129	09810_S	626	23/04/2007	3	2006	2008	174,38	BERTI MARINI CLAUDIO	174,38
130	09890_S	415	14/04/2004	3	2003	2005	16,11	BIANCHI GIOVANNI	16,11
131	09810_S	385	16/04/2008	3	2007	2009	36,00	Biavati Dott.Paolo	36,00
132	09810_S	633	12/04/2005	3	2004	2006	170,96	Bibby Neil How. & Jen.	170,96
133	09810_S	385	16/04/2008	3	2007	2009	361,80	Binaglia Marcello	361,80
134	09810_S	385	16/04/2008	3	2007	2009	180,90	Binnella Luigino srl	180,90
135	09810_S	579	20100322	3	2009	2011	126,57	BIQUATTRO SASDI FRANCESCO BOLLETTA & C.-	126,57
136	09810_S	637	19/04/2006	3	2005	2007	174,38	BM Immobiliare	174,38
137	09810_S	637	19/04/2006	3	2005	2007	240,50	Bocchini Augusto e Bocchini Dina	240,50
138	09810_S	416	30/03/2009	3	2008	2010	2.078,08	BOCCHINO SILVIA	2.078,08
139	09810_S	415	14/04/2004	3	2003	2005	217,00	BOCCINI AUGUSTO	217,00
140	09810_S	385	16/04/2008	3	2007	2009	180,90	Bonanno David	180,90

141	09810_S	579	20100322	3	2009	2011	50,00	BONGARZONE LUCIA	50,00
142	09810_S	416	30/03/2009	3	2008	2010	361,80	BONIFAZI ENNIO	361,80
143	09810_S	626	23/04/2007	3	2006	2008	177,35	BOSI DORIANO	177,35
144	09810_S	626	23/04/2007	3	2006	2008	5,00	BPP SPA GAS	5,00
145	09810_S	637	19/04/2006	3	2005	2007	660,00	Braca Alberto	660,00
146	09810_S	385	16/04/2008	3	2007	2009	180,90	Brandi Elio	180,90
147	09810_S	385	16/04/2008	3	2007	2009	50,00	Bressan Nicolò	50,00
148	09810_S	7	31/03/2003	1	2003	2005	250,00	BROCCO ANGELO	250,00
149	09810_S	385	16/04/2008	3	2007	2009	361,80	Brozzetti Catia	361,80
150	09810_S	385	16/04/2008	3	2007	2009	350,00	Brozzetti Vincenzo	350,00
151	09810_S	7	31/03/2003	1	2003	2005	300,00	BRUNI FINALDA	300,00
152	09890_S	626	23/04/2007	3	2006	2008	38,74	Buonincontri Tommaso	38,74
153	09810_S	463	16/04/2003	3	2002	2004	258,23	Buraglini Ugo	258,23
154	09810_S	416	30/03/2009	3	2008	2010	184,00	BURNELLA CLAUDIA	184,00
155	09810_S	579	20100322	3	2009	2011	189,87	C. DI BASTIA UMBRA	189,87
156	09810_S	416	30/03/2009	3	2008	2010	180,25	C. MONTEFALCO	180,25
157	09810_S	633	12/04/2005	3	2004	2006	500,00	C.& C. Costrutt Srl	500,00
158	09810_S	633	12/04/2005	3	2004	2006	333,58	C.& C. Costrutt Srl	333,58
159	09810_S	626	23/04/2007	3	2006	2008	177,35	C.A.A.R.M. CONSORZIO AUTOT.	177,35
160	09810_S	579	20100322	3	2009	2011	126,57	C.E.S. OFFICINE SNC CIPICCIA ENR	126,57
161	09810_S	637	19/04/2006	3	2005	2007	871,90	C.M. Monte Peglia	871,90
162	09810_S	385	16/04/2008	3	2007	2009	1.276,20	C.M. Monti del Trasimeno	1.276,20
163	09810_S	385	16/04/2008	3	2007	2009	177,43	C.M. Trasimeno-Medio Tevere	177,43
164	09810_S	385	16/04/2008	3	2007	2009	170,96	C.M. Trasimeno-Medio Tevere	170,96
165	09810_S	385	16/04/2008	3	2007	2009	3,55	C.S.C. srl	3,55
166	09810_S	626	23/04/2007	3	2006	2008	177,35	C.S.C. SRL CALCESTRUZZI	177,35
167	09810_S	7	31/03/2003	1	2003	2005	155,00	CACCIAMANI	155,00
168	09810_S	626	23/04/2007	3	2006	2008	354,70	CACCIAMANI FABRIZIO	354,70
169	09810_S	637	19/04/2006	3	2005	2007	174,38	Caiazza Alfredo	174,38
170	09810_S	579	20100322	3	2009	2011	2.109,25	CALCE S.PELLEGRINO	2.109,25
171	09810_S	579	20100322	3	2009	2011	183,98	CALCE S.PELLEGRINO	183,98
172	09810_S	579	20100322	3	2009	2011	5,89	CALCE S.PELLEGRINO	5,89
173	09810_S	416	30/03/2009	3	2008	2010	2.078,08	CALCESTRUZZI CIPICCIA SPA	2.078,08
174	09810_S	385	16/04/2008	3	2007	2009	2.043,34	Calcestruzzi Fanano	2.043,34
175	09810_S	626	23/04/2007	3	2006	2008	174,38	CANTINA TERRE DE TRINCI	174,38
176	09810_S	7	31/03/2003	1	2003	2005	258,22	CARDINALI M.	258,22
177	09810_S	416	30/03/2009	3	2008	2010	733,39	CARFAGNA SERGIO	733,39
178	09810_S	416	30/03/2009	3	2008	2010	672,00	CARLETTI ANNA CAMPING HOTEL	672,00
179	09810_S	579	20100322	3	2009	2011	189,87	CARLINI GIOVANNI	189,87

180	09810_S	416	30/03/2009	3	2008	2010	334,00	CARLONCELLI PRIMO	334,00
181	09890_S	415	14/04/2004	3	2003	2005	77,06	CARLOTTI SANTINO	77,06
182	09810_S	626	23/04/2007	3	2006	2008	177,35	CARTIERE DI TREVI	177,35
183	09810_S	626	23/04/2007	3	2006	2008	333,88	CASA GENE RALIZIA DEI MONACI	333,88
184	09810_S	385	16/04/2008	3	2007	2009	177,34	Castellani Marina	177,34
185	09890_S	3121	09/06/1998	3	1998	2000	874,45	CASTRABERTE M. E CESARONI ADA	874,45
186	09810_S	385	16/04/2008	3	2007	2009	180,90	Catasti Corrado	180,90
187	09810_S	4382	26/05/2008	4	2008	2010	183,98	CAVE EDILIZIE	183,98
188	09810_S	463	16/04/2003	3	2002	2004	250,00	Ceccarelli Laura	250,00
189	09890_S	626	23/04/2007	3	2006	2008	33,88	Ceccarelli Liliana	33,88
190	09810_S	626	23/04/2007	3	2006	2008	370,00	CECCARELLI NOVELLA	370,00
191	09810_S	7	31/03/2003	1	2003	2005	300,00	CECCONI SILVANA	300,00
192	09810_S	385	16/04/2008	3	2007	2009	180,90	Ceccucci Costruzioni srl	180,90
193	09810_S	626	23/04/2007	3	2006	2008	1.813,50	CEMENTERIE ALDO BARBETTI	1.813,50
194	09810_S	416	30/03/2009	3	2008	2010	184,00	CEMENTERIE ALDO BARBETTI	184,00
195	09810_S	626	23/04/2007	3	2006	2008	2.003,28	CEMENTERIE BARBETTI	2.003,28
196	09810_S	385	16/04/2008	3	2007	2009	122,62	Center PIG srl	122,62
197	09810_S	626	23/04/2007	3	2006	2008	1.133,78	CENTRO BANCA SPA	1.133,78
198	09810_S	626	23/04/2007	3	2006	2008	174,38	CENTRO CINOFILO I PIOPPI	174,38
199	09810_S	416	30/03/2009	3	2008	2010	184,00	CEPPITELLI G.	184,00
200	09810_S	626	23/04/2007	3	2006	2008	177,35	CERASA ALDO	177,35
201	09890_S	4826	26/08/1998	3	1998	2000	1.958,83	CESARONI ADA E FALCINI FERRUCCIO	1.958,83
202	09810_S	626	23/04/2007	3	2006	2008	375,00	CETRA MAURO	375,00
203	09810_S	579	20100322	3	2009	2011	126,57	CGS SEMENTI SPA	126,57
204	09810_S	637	19/04/2006	3	2005	2007	43,60	Chiappalupi Carlo	43,60
205	09810_S	626	23/04/2007	3	2006	2008	2,21	CHIAPPALUPI CARLO	2,21
206	00620_S	00559	20110607	3	2011	2013	150,00	CHIARA VENTURI	150,00
207	00620_S	08021	20111108	4	2011	2013	88,00	CHIARA VENTURI	88,00
208	09890_S	626	23/04/2007	3	2006	2008	576,36	Chioccoloni Giovanni	576,36
209	09810_S	7	31/03/2003	1	2003	2005	364,00	CIANO IMMOBILIARE SRL	364,00
210	09810_S	385	16/04/2008	3	2007	2009	490,00	Ciao Caio di Bernasconi	490,00
211	09810_S	385	16/04/2008	3	2007	2009	122,62	Ciarfuglia Valeria	122,62
212	00281_S	00492	20100127	4	2010	2012	51.040,96	Cicci Marta	51.040,96
213	09890_S	11698	12/12/2007	4	2007	2009	28,30	Cicogna Claudio	28,30
214	09810_S	637	19/04/2006	3	2005	2007	348,76	Cicoletti Gismodo e Vasco Narni	348,76
215	09810_S	7	31/03/2003	1	2003	2005	154,94	CIMEP SRL	154,94
216	09810_S	7	31/03/2003	1	2003	2005	154,94	CIMEP SRL	154,94
217	09810_S	415	14/04/2004	3	2003	2005	330,53	CIRM MARCHET RESERCE SRL	330,53
218	09810_S	637	19/04/2006	3	2005	2007	1.395,04	Claudili Maurizio Paffi Tiziana	1.395,04

219	09810_S	637	19/04/2006	3	2005	2007	43,60	Claudili Maurizio Paffi Tiziana	43,60
220	09810_S	626	23/04/2007	3	2006	2008	1.395,04	CO.NO ALTO TEVERE UMBRO	1.395,04
221	09810_S	637	19/04/2006	3	2005	2007	174,38	Colabeton SpA Gubbio	174,38
222	09810_S	579	20100322	3	2009	2011	1.519,00	COLACEM SPA	1.519,00
223	09810_S	637	19/04/2006	3	2005	2007	348,76	Colacem SpA	348,76
224	09810_S	579	20100322	3	2009	2011	189,87	COLACEM SPA	189,87
225	09810_S	579	20100322	3	2009	2011	189,87	COLACEM SPA	189,87
226	09810_S	637	19/04/2006	3	2005	2007	43,60	Colantoni Morena	43,60
227	09810_S	579	20100322	3	2009	2011	189,87	COM. ARRONE	189,87
228	09810_S	579	20100322	3	2009	2011	184,00	COM. C. DI CASTELLO	184,00
229	09810_S	579	20100322	3	2009	2011	230,00	COM. CASTEL RITALDI	230,00
230	09810_S	579	20100322	3	2009	2011	189,87	COM. CASTEL RITALDI	189,87
231	09810_S	579	20100322	3	2009	2011	667,37	COM. DI BEVAGNA	667,37
232	09810_S	579	20100322	3	2009	2011	128,50	COM. FOLIGNO	128,50
233	09810_S	579	20100322	3	2009	2011	189,87	COM. GUALDO TADINO	189,87
234	09810_S	579	20100322	3	2009	2011	189,87	COM. LISCIANO NICCONE	189,87
235	09810_S	579	20100322	3	2009	2011	189,87	COM. M. S. M. TIBERINA	189,87
236	09810_S	579	20100322	3	2009	2011	189,87	COM. M. S. M. TIBERINA	189,87
237	09810_S	579	20100322	3	2009	2011	379,74	COM. MONTECCHIO	379,74
238	09810_S	579	20100322	3	2009	2011	189,87	COM. MONTONE	189,87
239	09810_S	579	20100322	3	2009	2011	374,74	COM. PARRANO	374,74
240	09810_S	579	20100322	3	2009	2011	5,00	COM. PARRANO	5,00
241	09810_S	579	20100322	3	2009	2011	1.136,40	COM. PASSIGNANO S. TRASIMENO	1.136,40
242	09810_S	579	20100322	3	2009	2011	188,87	COM. PRECI	188,87
243	09810_S	579	20100322	3	2009	2011	189,87	COM. SCHEGGIA E PASCELUPO	189,87
244	09810_S	579	20100322	3	2009	2011	1.151,25	COM. TERNI	1.151,25
245	09810_S	579	20100322	3	2009	2011	189,87	COM. TERNI	189,87
246	09810_S	579	20100322	3	2009	2011	189,87	COM. TERNI	189,87
247	09810_S	579	20100322	3	2009	2011	183,98	COM. TERNI	183,98
248	09810_S	579	20100322	3	2009	2011	5,89	COM. TERNI	5,89
249	09810_S	579	20100322	3	2009	2011	189,87	COM. UMBERTIDE	189,87
250	09890_S	8639	30/12/1997	3	1997	1999	57,31	COMPAROZZI GIULIANO	57,31
251	09810_S	579	20100322	3	2009	2011	21,21	COMUNANZA AGRARIA DI S. PELLEGRINO	21,21
252	09810_S	637	19/04/2006	3	2005	2007	174,38	Comune di Città di Castello	174,38
253	09810_S	637	19/04/2006	3	2005	2007	174,38	Comune di Corciano	174,38
254	09810_S	579	20100322	3	2009	2011	189,97	COMUNE ALLERONA	189,97
255	09810_S	633	12/04/2005	3	2004	2006	341,92	Comune Baschi	341,92
256	09810_S	7	31/03/2003	1	2003	2005	5.870,00	COMUNE CASTIGLION DEL LAGO	5.870,00

257	09810_S	7	31/03/2003	1	2003	2005	1.766,00	COMUNE CASTIGLION DEL LAGO	1.766,00
258	09810_S	633	12/04/2005	3	2004	2006	500,37	Comune Castiglion del Lago	500,37
259	09810_S	633	12/04/2005	3	2004	2006	667,16	Comune Cerreto di Spoleto	667,16
260	09810_S	626	23/04/2007	3	2006	2008	174,38	COMUNE CITTA' DI CASTELLO	174,38
261	09810_S	385	16/04/2008	3	2007	2009	542,70	Comune Città di Castello	542,70
262	09810_S	633	12/04/2005	3	2004	2006	166,79	Comune Città di Castello	166,79
263	09810_S	416	30/03/2009	3	2008	2010	183,98	COMUNE DI ACQUASPARTA	183,98
264	09810_S	385	16/04/2008	3	2007	2009	180,90	Comune di Acquasparta	180,90
265	09810_S	626	23/04/2007	3	2006	2008	177,35	COMUNE DI ACQUASPARTA	177,35
266	09810_S	416	30/03/2009	3	2008	2010	183,98	COMUNE DI AMELIA	183,98
267	09810_S	626	23/04/2007	3	2006	2008	174,38	COMUNE DI AMELIA	174,38
268	09810_S	626	23/04/2007	3	2006	2008	177,35	COMUNE DI ASSISI	177,35
269	09810_S	626	23/04/2007	3	2006	2008	348,76	COMUNE DI ATTIGLIANO	348,76
270	09810_S	385	16/04/2008	3	2007	2009	341,92	Comune di Bastia Umbra	341,92
271	09810_S	626	23/04/2007	3	2006	2008	300,00	COMUNE DI BASTIA UMBRA	300,00
272	09810_S	416	30/03/2009	3	2008	2010	184,00	COMUNE DI BASTIA UMBRA	184,00
273	09810_S	385	16/04/2008	3	2007	2009	180,90	Comune di Bastia Umbra	180,90
274	09810_S	637	19/04/2006	3	2005	2007	174,38	Comune di Bastia Umbra	174,38
275	09810_S	637	19/04/2006	3	2005	2007	165,96	Comune di Bastia Umbra	165,96
276	09810_S	626	23/04/2007	3	2006	2008	174,38	COMUNE DI BETTONA	174,38
277	09810_S	416	30/03/2009	3	2008	2010	183,98	COMUNE DI CALVI DELL'UMBRIA	183,98
278	09810_S	11121	20091204	4	2009	2011	514,00	COMUNE DI CAMPELLO SUL CLITUN.-	514,00
279	09810_S	579	20100322	3	2009	2011	50,00	COMUNE DI CASTEL VISCARDO	50,00
280	09810_S	7	31/03/2003	1	2003	2005	1.665,57	COMUNE DI CASTIGLION DEL LAGO	1.665,57
281	09810_S	463	16/04/2003	3	2002	2004	516,00	Comune di Castiglione del Lago	516,00
282	09810_S	385	16/04/2008	3	2007	2009	174,38	Comune di Castiglione del Lago	174,38
283	09810_S	416	30/03/2009	3	2008	2010	184,00	COMUNE DI CITTA' DI CASTELLO	184,00
284	09810_S	416	30/03/2009	3	2008	2010	184,00	COMUNE DI CITTA' DI CASTELLO	184,00
285	09810_S	385	16/04/2008	3	2007	2009	180,90	Comune di Città di Castello	180,90
286	09810_S	637	19/04/2006	3	2005	2007	174,38	Comune di Corciano	174,38
287	09810_S	385	16/04/2008	3	2007	2009	180,90	Comune di Deruta	180,90
288	09810_S	637	19/04/2006	3	2005	2007	170,96	Comune di Deruta	170,96

289	05553_S	04630	20100524	4	2010	2012	1.500,00	Comune di Deruta	1.500,00
290	09810_S	416	30/03/2009	3	2008	2010	552,00	COMUNE DI DERUTA	552,00
291	09810_S	416	30/03/2009	3	2008	2010	183,98	COMUNE DI FERENTILLO	183,98
292	09810_S	416	30/03/2009	3	2008	2010	182,43	COMUNE DI FERENTILLO	182,43
293	09810_S	626	23/04/2007	3	2006	2008	175,80	COMUNE DI FERENTILLO	175,80
294	09810_S	416	30/03/2009	3	2008	2010	811,00	COMUNE DI FOLIGNO	811,00
295	09810_S	626	23/04/2007	3	2006	2008	694,42	COMUNE DI FOLIGNO	694,42
296	09810_S	626	23/04/2007	3	2006	2008	317,50	COMUNE DI FOLIGNO	317,50
297	09810_S	626	23/04/2007	3	2006	2008	314,00	COMUNE DI FOLIGNO	314,00
298	09810_S	626	23/04/2007	3	2006	2008	310,62	COMUNE DI FOLIGNO	310,62
299	09810_S	416	30/03/2009	3	2008	2010	249,17	COMUNE DI FOLIGNO	249,17
300	09810_S	416	30/03/2009	3	2008	2010	184,00	COMUNE DI FOLIGNO	184,00
301	09810_S	416	30/03/2009	3	2008	2010	179,40	COMUNE DI FOLIGNO	179,40
302	09810_S	626	23/04/2007	3	2006	2008	174,38	COMUNE DI FOLIGNO	174,38
303	09810_S	626	23/04/2007	3	2006	2008	172,88	COMUNE DI FOLIGNO	172,88
304	09810_S	626	23/04/2007	3	2006	2008	172,88	COMUNE DI FOLIGNO	172,88
305	09810_S	637	19/04/2006	3	2005	2007	170,96	Comune di Giano dell'Umbria	170,96
306	09810_S	637	19/04/2006	3	2005	2007	174,38	Comune di Gualdo Tadino	174,38
307	05553_S	03803	20110531	4	2011	2013	1.500,00	Comune di Gualdo Tadino	1.500,00
308	09810_S	637	19/04/2006	3	2005	2007	174,38	Comune di Guardea	174,38
309	09810_S	385	16/04/2008	3	2007	2009	4,97	Comune di Guardea	4,97
310	09810_S	637	19/04/2006	3	2005	2007	348,76	Comune di Gubbio	348,76
311	09810_S	637	19/04/2006	3	2005	2007	348,76	Comune di Gubbio	348,76
312	09810_S	637	19/04/2006	3	2005	2007	174,38	Comune di Gubbio	174,38
313	00582_S	10092	20111229	4	2011	2013	2.599,67	Comune di Gubbio	2.599,67
314	09810_S	416	30/03/2009	3	2008	2010	184,00	COMUNE DI LISCIANO NICCONE	184,00
315	09810_S	416	30/03/2009	3	2008	2010	180,90	COMUNE DI LISCIANO NICCONE	180,90
316	09810_S	637	19/04/2006	3	2005	2007	174,38	Comune di Lisciano Niccone	174,38
317	09810_S	385	16/04/2008	3	2007	2009	180,90	Comune di Magione	180,90
318	09810_S	626	23/04/2007	3	2006	2008	174,38	COMUNE DI MAGIONE	174,38
319	09810_S	626	23/04/2007	3	2006	2008	174,38	COMUNE DI MAGIONE	174,38
320	09810_S	637	19/04/2006	3	2005	2007	348,76	Comune di Marsciano	348,76
321	09810_S	416	30/03/2009	3	2008	2010	184,00	COMUNE DI MARSCIANO	184,00
322	09810_S	626	23/04/2007	3	2006	2008	177,35	COMUNE DI MARSCIANO	177,35
323	09810_S	626	23/04/2007	3	2006	2008	177,35	COMUNE DI MARSCIANO	177,35
324	09810_S	626	23/04/2007	3	2006	2008	177,35	COMUNE DI MARSCIANO	177,35
325	09810_S	416	30/03/2009	3	2008	2010	184,00	COMUNE DI MASSA MARTANA	184,00
326	09810_S	385	16/04/2008	3	2007	2009	180,90	Comune di Montecchio	180,90

327	09810_S	416	30/03/2009	3	2008	2010	183,98	COMUNE DI NARNI	183,98
328	09810_S	385	16/04/2008	3	2007	2009	180,90	Comune di Narni	180,90
329	09810_S	416	30/03/2009	3	2008	2010	367,96	COMUNE DI NARNI	367,96
330	09810_S	385	16/04/2008	3	2007	2009	361,80	Comune di Otricoli	361,80
331	09810_S	637	19/04/2006	3	2005	2007	169,38	Comune di Passignano s. T.	169,38
332	09810_S	416	30/03/2009	3	2008	2010	1.016,00	COMUNE DI PASSIGNANO SUL TRASIMENO	1.016,00
333	09810_S	416	30/03/2009	3	2008	2010	933,74	COMUNE DI PASSIGNANO SUL TRASIMENO	933,74
334	09810_S	416	30/03/2009	3	2008	2010	510,00	COMUNE DI PASSIGNANO SUL TRASIMENO	510,00
335	09810_S	416	30/03/2009	3	2008	2010	184,00	COMUNE DI PERUGIA	184,00
336	09810_S	626	23/04/2007	3	2006	2008	174,38	COMUNE DI PERUGIA	174,38
337	09810_S	626	23/04/2007	3	2006	2008	174,38	COMUNE DI PERUGIA	174,38
338	04856_S	9059	20111207	4	2011	2013	24.000,00	Comune di Perugia	24.000,00
339	09810_S	626	23/04/2007	3	2006	2008	174,38	COMUNE DI PIETRALUNGA	174,38
340	09810_S	416	30/03/2009	3	2008	2010	184,00	COMUNE DI PRECI	184,00
341	09810_S	416	30/03/2009	3	2008	2010	184,00	COMUNE DI PRECI	184,00
342	09810_S	626	23/04/2007	3	2006	2008	177,35	COMUNE DI SAN GIUSTINO	177,35
343	09810_S	416	30/03/2009	3	2008	2010	542,70	COMUNE DI SCHEGGINO	542,70
344	09810_S	626	23/04/2007	3	2006	2008	174,38	COMUNE DI SCHEGGINO	174,38
345	09890_S	415	14/04/2004	3	2003	2005	157,16	COMUNE DI SELLANO	157,16
346	09810_S	416	30/03/2009	3	2008	2010	184,00	COMUNE DI SPELLO	184,00
347	09810_S	385	16/04/2008	3	2007	2009	823,50	Comune di Spoleto	823,50
348	09810_S	385	16/04/2008	3	2007	2009	536,00	Comune di Spoleto	536,00
349	09810_S	416	30/03/2009	3	2008	2010	417,42	COMUNE DI SPOLETO	417,42
350	09810_S	626	23/04/2007	3	2006	2008	348,76	COMUNE DI SPOLETO	348,76
351	09810_S	416	30/03/2009	3	2008	2010	184,00	COMUNE DI SPOLETO	184,00
352	09810_S	385	16/04/2008	3	2007	2009	180,90	Comune di Spoleto	180,90
353	09810_S	626	23/04/2007	3	2006	2008	174,38	COMUNE DI SPOLETO	174,38
354	09810_S	637	19/04/2006	3	2005	2007	170,63	Comune di Spoleto	170,63
355	09810_S	637	19/04/2006	3	2005	2007	170,63	Comune di Spoleto	170,63
356	09810_S	637	19/04/2006	3	2005	2007	170,63	Comune di Spoleto	170,63
357	09810_S	626	23/04/2007	3	2006	2008	170,63	COMUNE DI SPOLETO	170,63
358	04856_S	9059	20111207	4	2011	2013	10.972,18	Comune di Spoleto	10.972,18
359	09810_S	626	23/04/2007	3	2006	2008	1.950,85	COMUNE DI TERNI	1.950,85
360	09810_S	385	16/04/2008	3	2007	2009	578,00	Comune di Terni	578,00
361	09810_S	416	30/03/2009	3	2008	2010	551,94	COMUNE DI TERNI	551,94
362	09810_S	416	30/03/2009	3	2008	2010	551,93	COMUNE DI TERNI	551,93
363	09810_S	637	19/04/2006	3	2005	2007	391,74	Comune di Terni	391,74
364	09810_S	626	23/04/2007	3	2006	2008	354,70	COMUNE DI TERNI	354,70
365	09810_S	626	23/04/2007	3	2006	2008	352,70	COMUNE DI TERNI	352,70
366	09810_S	637	19/04/2006	3	2005	2007	348,76	Comune di Terni	348,76
367	09810_S	637	19/04/2006	3	2005	2007	348,76	Comune di Terni	348,76

368	09810_S	416	30/03/2009	3	2008	2010	184,00	COMUNE DI TERNI	184,00
369	09810_S	416	30/03/2009	3	2008	2010	183,98	COMUNE DI TERNI	183,98
370	09810_S	385	16/04/2008	3	2007	2009	180,90	Comune di Terni	180,90
371	09810_S	626	23/04/2007	3	2006	2008	177,35	COMUNE DI TERNI	177,35
372	09810_S	626	23/04/2007	3	2006	2008	177,35	COMUNE DI TERNI	177,35
373	09810_S	626	23/04/2007	3	2006	2008	177,35	COMUNE DI TERNI	177,35
374	09810_S	385	16/04/2008	3	2007	2009	177,35	Comune di Terni	177,35
375	09810_S	626	23/04/2007	3	2006	2008	174,38	COMUNE DI TERNI	174,38
376	09810_S	385	16/04/2008	3	2007	2009	13,04	Comune di Terni	13,04
377	09810_S	385	16/04/2008	3	2007	2009	11,56	Comune di Terni	11,56
378	09810_S	416	30/03/2009	3	2008	2010	6,16	Comune di Terni	6,16
379	09810_S	579	20100322	3	2009	2011	5,89	COMUNE DI TERNI	5,89
380	09810_S	416	30/03/2009	3	2008	2010	183,98	COMUNE DI TERNI	183,98
381	09810_S	385	16/04/2008	3	2007	2009	177,35	Comune di Todi	177,35
382	09810_S	416	30/03/2009	3	2008	2010	184,00	COMUNE DI TODI	184,00
383	09890_S	626	23/04/2007	3	2006	2008	8,50	Comune di Torgiano	8,50
384	09810_S	416	30/03/2009	3	2008	2010	184,00	COMUNE DI TREVI	184,00
385	09810_S	626	23/04/2007	3	2006	2008	177,35	COMUNE DI TREVI	177,35
386	09810_S	637	19/04/2006	3	2005	2007	170,96	Comune di Trevi	170,96
387	09810_S	385	16/04/2008	3	2007	2009	361,80	Comune di Tuoro	361,80
388	09810_S	637	19/04/2006	3	2005	2007	170,96	Comune di Tuoro e Castiglion del Lago	170,96
389	09810_S	7	31/03/2003	1	2003	2005	278,88	COMUNE DI TUORO SUL TRASIMENO	278,88
390	09810_S	637	19/04/2006	3	2005	2007	3.642,00	Comune di Umbertide	3.642,00
391	09810_S	416	30/03/2009	3	2008	2010	732,00	COMUNE DI UMBERTIDE	732,00
392	09810_S	385	16/04/2008	3	2007	2009	180,90	Comune di Umbertide	180,90
393	09810_S	626	23/04/2007	3	2006	2008	174,38	COMUNE DI UMBERTIDE	174,38
394	09810_S	637	19/04/2006	3	2005	2007	170,96	Comune di Umbertide	170,96
395	09810_S	7	31/03/2003	1	2003	2005	166,79	COMUNE DI VALFABBRICA	166,79
396	09810_S	633	12/04/2005	3	2004	2006	170,96	Comune Fabro	170,96
397	09810_S	633	12/04/2005	3	2004	2006	170,96	Comune Ferentillo	170,96
398	09810_S	633	12/04/2005	3	2004	2006	338,92	Comune Montecastrilli	338,92
399	09810_S	633	12/04/2005	3	2004	2006	170,96	Comune Montecastrilli	170,96
400	09810_S	633	12/04/2005	3	2004	2006	170,96	Comune Narni	170,96
401	09810_S	633	12/04/2005	3	2004	2006	512,88	Comune Orvieto	512,88
402	09810_S	633	12/04/2005	3	2004	2006	170,96	Comune Orvieto	170,96
403	09810_S	633	12/04/2005	3	2004	2006	170,96	Comune Orvieto	170,96
404	09810_S	633	12/04/2005	3	2004	2006	683,84	Comune S.Anatolia Narco	683,84
405	09810_S	633	12/04/2005	3	2004	2006	333,58	Comune Spoleto	333,58
406	09810_S	633	12/04/2005	3	2004	2006	333,58	Comune Stroncone	333,58
407	09810_S	633	12/04/2005	3	2004	2006	170,96	Comune Stroncone	170,96
408	09810_S	7	31/03/2003	1	2003	2005	2.426,79	COMUNE T.S.T.	2.426,79
409	09810_S	633	12/04/2005	3	2004	2006	1.709,60	Comune Terni	1.709,60

410	09810_S	633	12/04/2005	3	2004	2006	854,80	Comune Terni	854,80
411	09810_S	633	12/04/2005	3	2004	2006	170,96	Comune Terni	170,96
412	09810_S	633	12/04/2005	3	2004	2006	166,79	Comune Terni	166,79
413	09810_S	633	12/04/2005	3	2004	2006	166,79	Comune Terni	166,79
414	09810_S	633	12/04/2005	3	2004	2006	275,38	Comune Tuoro sul Trasimeno	275,38
415	09810_S	633	12/04/2005	3	2004	2006	500,37	Comune Umbertide	500,37
416	09810_S	416	30/03/2009	3	2008	2010	184,00	COMUNE VALTOPINA	184,00
417	09810_S	637	19/04/2006	3	2005	2007	174,38	Comunità Montana Alto Tevere	174,38
418	09810_S	626	23/04/2007	3	2006	2008	174,38	COMUNITA' MONTANA MAGIONE	174,38
419	00810_S	03702	20110526	4	2011	2013	25.000,00	Comunità montana Valnerina in gestione commissariale	25.000,00
420	09810_S	385	16/04/2008	3	2007	2009	3,55	Condominio	3,55
421	09810_S	579	20100322	3	2009	2011	184,00	CONDOMINIO IL GELSOMINO	184,00
422	09810_S	385	16/04/2008	3	2007	2009	196,17	Condominio Orfei Aldo	196,17
423	09810_S	579	20100322	3	2009	2011	379,74	CONDOMINIO V.VALIANO	379,74
424	09810_S	579	20100322	3	2009	2011	184,00	CONDOMINIO VIA CARLO MELONI 12 A	184,00
425	09810_S	637	19/04/2006	3	2005	2007	174,38	Condominio via Montebello 3 Terni	174,38
426	09810_S	416	30/03/2009	3	2008	2010	184,00	CONDOMINIO VIALE CAVOUR	184,00
427	09810_S	416	30/03/2009	3	2008	2010	552,00	CONDOMINIO VIALE CAVOUR 27-27	552,00
428	09810_S	416	30/03/2009	3	2008	2010	6,13	CONDOMINIO VIALE CAVOUR 27-27	6,13
429	09810_S	385	16/04/2008	3	2007	2009	180,90	Condominio Viale Trieste, 4	180,90
430	05568_S	01151	20111010	3	2011	2013	2.500,00	Conmune di Valtopina	2.500,00
431	09810_S	637	19/04/2006	3	2005	2007	854,80	Cons. Acquedotto il Laghetto	854,80
432	09810_S	633	12/04/2005	3	2004	2006	170,96	Cons. La Palazzetta	170,96
433	09810_S	626	23/04/2007	3	2006	2008	177,35	CONS. LOTTIZ.MOCAIA	177,35
434	09810_S	385	16/04/2008	3	2007	2009	180,90	Cons. Sviluppo imprese	180,90
435	09810_S	385	16/04/2008	3	2007	2009	361,80	Cons.Svil.Aree Ind.li	361,80
436	09810_S	416	30/03/2009	3	2008	2010	124,70	CONSALVI PIERO E SNC	124,70
437	09810_S	416	30/03/2009	3	2008	2010	346,35	CONSORZIO ACQUEDOTTO	346,35
438	09810_S	385	16/04/2008	3	2007	2009	180,90	Consorzio C.E.R.	180,90
439	09810_S	626	23/04/2007	3	2006	2008	50,00	CONSORZIO CRESCENDO	50,00
440	09810_S	626	23/04/2007	3	2006	2008	371,25	CONSORZIO DELLA BONIFICAZ.	371,25
441	09810_S	637	19/04/2006	3	2005	2007	174,38	Consorzio di Bonifica Umbra	174,38

442	09810_S	637	19/04/2006	3	2005	2007	170,96	Consorzio di Bonificazione Umbra	170,96
443	09810_S	637	19/04/2006	3	2005	2007	174,38	Consorzio Fognature Casenuove Perugia	174,38
444	09810_S	626	23/04/2007	3	2006	2008	298,46	CONSORZIO FONTE BONA GIUNTA	298,46
445	09890_S	626	23/04/2007	3	2006	2008	109,31	Consorzio obbligatorio Parco d..	109,31
446	09810_S	385	16/04/2008	3	2007	2009	180,90	Consorzio per lo sviluppo	180,90
447	00320_S	10908	20101210	4	2010	2012	28.688,16	Consorzio Scuola Umbra di A.P. - Pila PG	1.010,80
448	09810_S	415	14/04/2004	3	2003	2005	3.787,00	CONT. LOC. PALAZZO FIORONI	3.787,00
449	09810_S	415	14/04/2004	3	2003	2005	593,21	CONT. LOC. ROGARI	593,21
450	09810_S	463	16/04/2003	3	2002	2004	154,94	Conti Andrea	154,94
451	09810_S	633	12/04/2005	3	2004	2006	166,79	Coop. Agr. Zoot. Trevi	166,79
452	09810_S	579	20100322	3	2009	2011	126,57	COSP TECNO SERVICE SOC. COOPER	126,57
453	09810_S	7	31/03/2003	1	2003	2005	300,00	COSSA P.- SILVESTRUCCI F.	300,00
454	09810_S	637	19/04/2006	3	2005	2007	170,96	Costa Fabio	170,96
455	09810_S	385	16/04/2008	3	2007	2009	122,62	Costruz.e lavorazioni	122,62
456	09810_S	385	16/04/2008	3	2007	2009	361,80	Costruzioni Servillo	361,80
457	09810_S	416	30/03/2009	3	2008	2010	183,98	COSTRUZIONI SERVILLO	183,98
458	09810_S	416	30/03/2009	3	2008	2010	3,08	COSTRUZIONI SERVILLO SRL	3,08
459	09810_S	626	23/04/2007	3	2006	2008	354,70	COSTRUZIONI SERVIZIO SRL	354,70
460	09810_S	385	16/04/2008	3	2007	2009	7,10	Costruzioni srl	7,10
461	09810_S	637	19/04/2006	3	2005	2007	174,38	Csa Circondariale di Perugia	174,38
462	09810_S	633	12/04/2005	3	2004	2006	170,96	Cuccarini Michela	170,96
463	09810_S	637	19/04/2006	3	2005	2007	607,00	D.I. Carletti Anna	607,00
464	09890_S	626	23/04/2007	3	2006	2008	21,00	D'angelo Arianna	21,00
465	09810_S	7	31/03/2003	1	2003	2005	800,00	DBC SERVICE SRL	800,00
466	09810_S	579	20100322	3	2009	2011	189,87	DE SANTIS CLAUDIO	189,87
467	09890_S	626	23/04/2007	3	2006	2008	167,22	Di Carlo Giuseppe	167,22
468	09810_S	579	20100322	3	2009	2011	189,87	DIRPA S.C. A R.L.	189,87
469	09810_S	385	16/04/2008	3	2007	2009	1.085,40	DIRPA SCARL	1.085,40
470	09810_S	633	12/04/2005	3	2004	2006	170,96	Ditta Canamico Eman.	170,96
471	09810_S	633	12/04/2005	3	2004	2006	170,96	Ditta G.M.P. SpA	170,96
472	09810_S	633	12/04/2005	3	2004	2006	170,96	Ditta Terna	170,96
473	09810_S	416	30/03/2009	3	2008	2010	184,00	DO.RE.MA. COSTRUZIONI SRL	184,00
474	09810_S	626	23/04/2007	3	2006	2008	177,35	DONATI MARIO GIUBILEI	177,35
475	09890_S	626	23/04/2007	3	2006	2008	383,72	Donti Alberto	383,72
476	09810_S	579	20100322	3	2009	2011	50,00	DOPOLAVORO FERROVIARIO TERNI	50,00

477	09810_S	633	12/04/2005	3	2004	2006	550,00	Duranti G. & Vinc.	550,00
478	09890_S	8846	17/11/1999	4	1999	2001	6.197,48	E.N.E.A.	6.197,48
479	09810_S	633	12/04/2005	3	2004	2006	584,00	Economisti Assoc.	584,00
480	09810_S	637	19/04/2006	3	2005	2007	174,38	Ecotec SrL	174,38
481	09810_S	637	19/04/2006	3	2005	2007	174,38	Ecotec SrL	174,38
482	09810_S	626	23/04/2007	3	2006	2008	177,35	EDIL DUEMILA COSTR. SRL	177,35
483	09810_S	463	16/04/2003	3	2002	2004	258,23	Edilizia Trabalza	258,23
484	09810_S	633	12/04/2005	3	2004	2006	170,96	Edilmargherita snc	170,96
485	09810_S	416	30/03/2009	3	2008	2010	184,00	EDIL-MARGHERITA SRL	184,00
486	09810_S	385	16/04/2008	3	2007	2009	103.716,38	Edison spa	103.716,38
487	09810_S	579	20100322	3	2009	2011	189,87	EDISON SPA	189,87
488	09810_S	626	23/04/2007	3	2006	2008	174,38	EFFE SERVICES SRL	174,38
489	09810_S	626	23/04/2007	3	2006	2008	177,35	ELETTROTERNI SPA	177,35
490	09810_S	579	20100322	3	2009	2011	126,57	EMA SRL	126,57
491	09810_S	626	23/04/2007	3	2006	2008	10.601,21	ENDESA ITALIA SRL	10.601,21
492	09810_S	626	23/04/2007	3	2006	2008	1.258,95	ENDESA ITALIA SRL	1.258,95
493	09810_S	637	19/04/2006	3	2005	2007	95,24	Enel	95,24
494	09810_S	416	30/03/2009	3	2008	2010	91,98	ENEL	91,98
495	09810_S	416	30/03/2009	3	2008	2010	91,98	ENEL	91,98
496	09810_S	416	30/03/2009	3	2008	2010	6,13	ENEL DISTR.SPA	6,13
497	09810_S	7	31/03/2003	1	2003	2005	231,37	ENEL DISTRETTO	231,37
498	09810_S	633	12/04/2005	3	2004	2006	260,29	Enel Distrib. Gas	260,29
499	09810_S	633	12/04/2005	3	2004	2006	230,00	Enel Distrib. Gas	230,00
500	09810_S	626	23/04/2007	3	2006	2008	261,57	ENEL DISTRIB. SPA	261,57
501	09810_S	626	23/04/2007	3	2006	2008	177,35	ENEL DISTRIB. SPA	177,35
502	09810_S	626	23/04/2007	3	2006	2008	177,35	ENEL DISTRIB. SPA	177,35
503	09810_S	633	12/04/2005	3	2004	2006	170,96	Enel Distrib. SpA	170,96
504	09810_S	633	12/04/2005	3	2004	2006	170,96	Enel Distrib. SpA	170,96
505	09810_S	633	12/04/2005	3	2004	2006	166,79	Enel Distrib. SpA	166,79
506	09810_S	633	12/04/2005	3	2004	2006	166,79	Enel Distrib. SpA	166,79
507	09810_S	626	23/04/2007	3	2006	2008	88,67	ENEL DISTRIB. SPA	88,67
508	09810_S	626	23/04/2007	3	2006	2008	87,19	ENEL DISTRIB. SPA	87,19
509	09810_S	633	12/04/2005	3	2004	2006	85,48	Enel Distrib. SpA	85,48
510	09810_S	626	23/04/2007	3	2006	2008	5,91	ENEL DISTRIB. SPA	5,91
511	09810_S	626	23/04/2007	3	2006	2008	5,91	ENEL DISTRIB. SPA	5,91
512	09810_S	626	23/04/2007	3	2006	2008	5,91	ENEL DISTRIB. SPA	5,91
513	09810_S	626	23/04/2007	3	2006	2008	5,81	ENEL DISTRIB. SPA	5,81
514	09810_S	579	20100322	3	2009	2011	94,92	ENEL DISTRIB. SPA	94,92
515	09810_S	416	30/03/2009	3	2008	2010	12.053,93	ENEL DISTRIB.SPA	12.053,93
516	09810_S	416	30/03/2009	3	2008	2010	6,13	ENEL DISTRIBUZIONE	6,13
517	09810_S	7	31/03/2003	1	2003	2005	231,37	ENEL DISTRIBUZIONE GAS	231,37
518	09810_S	385	16/04/2008	3	2007	2009	1.469,39	ENEL Distribuzione spa	1.288,51
519	09810_S	416	30/03/2009	3	2008	2010	180,90	ENEL DISTRIBUZIONE SPA	180,90
520	09810_S	416	30/03/2009	3	2008	2010	180,90	ENEL DISTRIBUZIONE SPA	180,90

521	09810_S	416	30/03/2009	3	2008	2010	180,90	ENEL DISTRIBUZIONE SPA	180,90
522	09810_S	385	16/04/2008	3	2007	2009	177,35	ENEL Distribuzione spa	177,35
523	09810_S	626	23/04/2007	3	2006	2008	177,34	Enel Distribuzione SpA	177,34
524	09810_S	637	19/04/2006	3	2005	2007	94,71	Enel distribuzione SpA	94,71
525	09810_S	385	16/04/2008	3	2007	2009	90,44	ENEL Distribuzione spa	90,44
526	09810_S	637	19/04/2006	3	2005	2007	87,19	Enel distribuzione SpA	87,19
527	09810_S	637	19/04/2006	3	2005	2007	87,19	Enel distribuzione SpA	87,19
528	09810_S	637	19/04/2006	3	2005	2007	87,19	Enel distribuzione SpA	87,19
529	09810_S	579	20100322	3	2009	2011	6,33	ENEL DISTRIBUZIONE SPA	6,33
530	09810_S	416	30/03/2009	3	2008	2010	6,13	ENEL DISTRIBUZIONE SPA	6,13
531	09810_S	416	30/03/2009	3	2008	2010	6,13	ENEL DISTRIBUZIONE SPA	6,13
532	09810_S	416	30/03/2009	3	2008	2010	6,13	ENEL DISTRIBUZIONE SPA	6,13
533	09810_S	385	16/04/2008	3	2007	2009	6,03	ENEL Distribuzione spa	6,03
534	09810_S	385	16/04/2008	3	2007	2009	5,91	ENEL Distribuzione spa	5,91
535	09810_S	637	19/04/2006	3	2005	2007	5,81	Enel distribuzione SpA	5,81
536	09810_S	385	16/04/2008	3	2007	2009	3,55	ENEL Distribuzione spa	3,55
537	09810_S	385	16/04/2008	3	2007	2009	1,77	ENEL Distribuzione spa	1,77
538	09810_S	579	20100322	3	2009	2011	189,84	ENEL DISTRIBUZIONE SPA-	189,84
539	09810_S	579	20100322	3	2009	2011	6,33	ENEL DISTRIBUZIONE SPA-	6,33
540	09810_S	579	20100322	3	2009	2011	6,13	ENEL DISTRIBUZIONE SPA-	6,13
541	09810_S	416	30/03/2009	3	2008	2010	184,00	ENEL RETE GAS	184,00
542	09810_S	579	20100322	3	2009	2011	189,87	ENEL RETE GAS	189,87
543	09810_S	579	20100322	3	2009	2011	91,98	ENEL RETE GAS	91,98
544	09810_S	579	20100322	3	2009	2011	368,00	ENEL RETE GAS S.P.A.	368,00
545	09810_S	579	20100322	3	2009	2011	184,00	ENEL RETE GAS S.P.A.	184,00
546	09810_S	637	19/04/2006	3	2005	2007	8.544,62	Enel rete gas SpA	8.544,62
547	09810_S	637	19/04/2006	3	2005	2007	1.743,80	Enel Rete Gas SpA	1.743,80
548	09810_S	637	19/04/2006	3	2005	2007	348,76	Enel rete gas SpA	348,76
549	09810_S	637	19/04/2006	3	2005	2007	348,76	Enel rete gas SpA	348,76
550	09810_S	626	23/04/2007	3	2006	2008	177,35	ENEL RETE GAS SPA	177,35
551	09810_S	626	23/04/2007	3	2006	2008	177,35	ENEL RETE GAS SPA	177,35
552	09810_S	637	19/04/2006	3	2005	2007	174,38	Enel rete gas SpA	174,38
553	09810_S	637	19/04/2006	3	2005	2007	174,38	Enel rete gas SpA	174,38
554	09810_S	626	23/04/2007	3	2006	2008	160,38	ENEL RETE GAS SPA	160,38
555	09810_S	579	20100322	3	2009	2011	189,87	ENEL RETE GAS SPA	189,87
556	09810_S	637	19/04/2006	3	2005	2007	174,38	Enel rete Gas Talsano	174,38
557	09810_S	633	12/04/2005	3	2004	2006	170,96	Enel Retegas	170,96
558	09810_S	633	12/04/2005	3	2004	2006	166,79	Enel SpA	166,79
559	09810_S	385	16/04/2008	3	2007	2009	180,90	Enicom s.r.l.	180,90
560	09810_S	7	31/03/2003	1	2003	2005	166,49	ENTE IDRICO TOSCANO	166,49
561	09810_S	626	23/04/2007	3	2006	2008	174,38	ERG PETROLI SPA	174,38
562	09810_S	626	23/04/2007	3	2006	2008	174,38	ERREPI SNC	174,38
563	09810_S	633	12/04/2005	3	2004	2006	584,00	Esa Srl	584,00

564	09810_S	7	31/03/2003	1	2003	2005	300,00	ESPRESSE COSTRUZIONI	300,00
565	09810_S	7	31/03/2003	1	2003	2005	551,75	ETRURIA NAUTICUS SAS	551,75
566	09810_S	579	20100322	3	2009	2011	2.109,25	EUROVERNICI SRL	2.109,25
567	09810_S	416	30/03/2009	3	2008	2010	183,98	E-VIA SPA	183,98
568	09810_S	416	30/03/2009	3	2008	2010	1.488,90	F.LLI BORDONI SNC	1.488,90
569	09810_S	637	19/04/2006	3	2005	2007	170,96	F.lli Ceccantoni SnC	170,96
570	09810_S	385	16/04/2008	3	2007	2009	50,00	F.lli Cipiccia snc	50,00
571	09810_S	385	16/04/2008	3	2007	2009	180,90	F.lli Pasquinelli srl	180,90
572	09810_S	385	16/04/2008	3	2007	2009	180,90	F.lli Vispi	180,90
573	09810_S	637	19/04/2006	3	2005	2007	1.762,52	Faber SpA	1.762,52
574	00620_S	02730	20100330	4	2010	2012	4.214,00	FABRIZIO FIGORILLI	4.214,00
575	09810_S	626	23/04/2007	3	2006	2008	174,38	FABRIZIO VALENTINO	174,38
576	09810_S	633	12/04/2005	3	2004	2006	170,96	Fae spa. Tecnifor spa	170,96
577	09810_S	385	16/04/2008	3	2007	2009	50,00	Faena Alessandro	50,00
578	09810_S	626	23/04/2007	3	2006	2008	1.492,19	FAGIOLI ANGELO	1.492,19
579	09890_S	385	16/04/2008	3	2007	2009	83,30	Fantozzi Francesco	83,30
580	09810_S	579	20100322	3	2009	2011	189,87	FANTUCCHIO GAETANO	189,87
581	09810_S	633	12/04/2005	3	2004	2006	170,96	Fasetta Roberto	170,96
582	09810_S	579	20100322	3	2009	2011	2.078,08	FAZI REMO PER TAGINA CERAMICHE D'ARTE SPA	2.078,08
583	09810_S	637	19/04/2006	3	2005	2007	174,38	FBM Fornaci Briziarelli	174,38
584	00580_S	11413	20101224	4	2010	2012	1.500,00	Federazione Italiana Gioco Calcio - Associazione Italiana Arbitri - Roma	1.500,00
585	09890_S	626	23/04/2007	3	2006	2008	21,33	Federico Moretti	21,33
586	09890_S	1206	15/12/1998	4	1999	2001	140.133,31	FINORI S.P.A. (BROLETTO)	140.133,31
587	09890_S	626	23/04/2007	3	2006	2008	921,88	Fiordelmondo Pietro	921,88
588	09810_S	7	31/03/2003	1	2003	2005	200,00	FIORELLI FULVIO	200,00
589	09810_S	7	31/03/2003	1	2003	2005	195,74	FIORITI ARNALDO	195,74
590	09810_S	579	20100322	3	2009	2011	126,57	FOLIGNOLI ARMANDO E FIGLI SNC	126,57
591	09890_S	626	23/04/2007	3	2006	2008	714,84	Foresti Paolo	714,84
592	09810_S	7	31/03/2003	1	2003	2005	166,79	FORNACI BRIZIARELLI	166,79
593	09810_S	637	19/04/2006	3	2005	2007	174,38	Fornaci Briziarelli Marsciano	174,38
594	00620_S	140	20110222	3	2011	2013	892,94	FRANCESCO ALFANO	892,94
595	00620_S	08021	20111108	4	2011	2013	294,84	FRANCESCO ALFANO	294,84
596	00620_S	00186	20110307	3	2011	2013	350,00	FRANCESCO TEMPERINI	350,00
597	00620_S	08021	20111108	4	2011	2013	194,00	FRANCESCO TEMPERINI	194,00
598	09810_S	579	20100322	3	2009	2011	189,87	FRANTOIO EREDI SEPIONI	189,87
599	09810_S	626	23/04/2007	3	2006	2008	1.790,72	FRATELLI VISPI SRL	1.790,72
600	09810_S	626	23/04/2007	3	2006	2008	177,35	FRATELLI VISPI SRL	177,35
601	09810_S	626	23/04/2007	3	2006	2008	177,35	FRATELLI VISPI SRL	177,35
602	09810_S	7	31/03/2003	1	2003	2005	154,94	FRATINI MICHELE	154,94

603	09810_S	7	31/03/2003	1	2003	2005	154,94	FRATINI MICHELE	154,94
604	09810_S	385	16/04/2008	3	2007	2009	180,90	Frecco spa	180,90
605	09810_S	385	16/04/2008	3	2007	2009	177,35	Frecco spa	177,35
606	09810_S	416	30/03/2009	3	2008	2010	183,98	FREZZA PAOLO	183,98
607	09810_S	7	31/03/2003	1	2003	2005	250,00	FRILLICI FILIBERTO	250,00
608	09810_S	637	19/04/2006	3	2005	2007	174,38	G.I.T. Grandi Inerti Teveri	174,38
609	09810_S	7	31/03/2003	1	2003	2005	154,94	GABRIELLI-CECCARELLI	154,94
610	09810_S	626	23/04/2007	3	2006	2008	348,76	GECO SYSTEM SPA	348,76
611	09810_S	626	23/04/2007	3	2006	2008	177,35	GENL SRL	177,35
612	09890_S	626	23/04/2007	3	2006	2008	142,88	Gentileschi Marco	142,88
613	09890_S	626	23/04/2007	3	2006	2008	91,69	Gentili Benito Nazzareno	91,69
614	09810_S	5732	06/05/1996	3	1997	1999	1.327,81	GEOGNOSTICA UMBRA	1.327,81
615	00625_S	11669	20101229	4	2010	2012	19.882,08	GEOMONT SRL	19.882,08
616	09810_S	579	20100322	3	2009	2011	126,57	GEPROGETTI & 3 I SPA	126,57
617	00460_S	11743	20101230	4	2010	2012	3.000,00	GESIS S.R.L.	3.000,00
618	09810_S	626	23/04/2007	3	2006	2008	177,35	GEST.NE IMMOBIL. SRL	177,35
619	09810_S	626	23/04/2007	3	2006	2008	177,35	GHIDOTTI LAURA	177,35
620	09810_S	633	12/04/2005	3	2004	2006	166,79	Ghigi Gherardo	166,79
621	09810_S	626	23/04/2007	3	2006	2008	177,35	GIALLETTI CARLO	177,35
622	09810_S	626	23/04/2007	3	2006	2008	177,35	GIANFRANCO VISSANT	177,35
623	09810_S	626	23/04/2007	3	2006	2008	174,38	GIAPPICHINI NADIA	174,38
624	09810_S	626	23/04/2007	3	2006	2008	177,35	GIOVANETTI UMBERTO	177,35
625	09810_S	626	23/04/2007	3	2006	2008	2.003,28	GIV GRUPPO ITALIANO VINI	2.003,28
626	09810_S	579	20100322	3	2009	2011	189,87	GMP SPA	189,87
627	00620_S	01041	20110926	3	2011	2013	1.544,40	GOFFREDO GOBBI	1.544,40
628	00620_S	01492	20111212	3	2011	2013	1.557,27	GOFFREDO GOBBI	1.557,27
629	00620_S	08021	20111108	4	2011	2013	3.088,80	GOFFREDO GOBBI,	3.088,80
630	09810_S	385	16/04/2008	3	2007	2009	2.047,35	Goretti Monia Water and soap	143,89
631	09810_S	633	12/04/2005	3	2004	2006	170,96	Gr. Castaldo Costr.	170,96
632	09810_S	633	12/04/2005	3	2004	2006	170,96	Gr. Castaldo Costr.	170,96
633	09810_S	579	20100322	3	2009	2011	379,74	GRANDI MAGAZZ. SUPERCONTI	379,74
634	09810_S	633	12/04/2005	3	2004	2006	379,21	Grassetto Lavori spa	379,21
635	09810_S	7	31/03/2003	1	2003	2005	154,94	GRILLI LEANDRO	154,94
636	09810_S	579	20100322	3	2009	2011	189,87	GRIMANI SANDRO	189,87
637	09810_S	385	16/04/2008	3	2007	2009	180,90	Gruppo Canoe Terni	180,90
638	09810_S	626	23/04/2007	3	2006	2008	177,35	GRUPPO IMM.LIARE SRL	177,35
639	09890_S	11698	12/12/2007	4	2007	2009	62,38	Guidetti Piero	62,38
640	09890_S	415	14/04/2004	3	2003	2005	52,89	HALJILJI ILJMI	52,89
641	09890_S	415	14/04/2004	3	2003	2005	119,11	HOSSEINY NASSER	119,11
642	09810_S	626	23/04/2007	3	2006	2008	177,35	HOTEL SAN LUCA SAS	177,35
643	09810_S	579	20100322	3	2009	2011	379,74	I MORANI S.S.	379,74

644	09810_S	416	30/03/2009	3	2008	2010	124,70	I.T.A.S. AUGUSTO CIUFFELLI AZIENDA AGRARIA	124,70
645	09810_S	7	31/03/2003	1	2003	2005	154,94	IBIESSE DI LILLI CARLO	154,94
646	09810_S	579	20100322	3	2009	2011	189,87	IDROCARBURI SPA	189,87
647	09810_S	579	20100322	3	2009	2011	126,57	IDROCARBURI SPA	126,57
648	09810_S	579	20100322	3	2009	2011	126,57	IDROCARBURI SPA	126,57
649	09810_S	579	20100322	3	2009	2011	126,57	IDROCARBURI SPA	126,57
650	09810_S	579	20100322	3	2009	2011	1.139,22	IDROCARBURI SPA-	1.139,22
651	09810_S	579	20100322	3	2009	2011	759,48	IDROCARBURI SPA-	759,48
652	09810_S	579	20100322	3	2009	2011	569,61	IDROCARBURI SPA-	569,61
653	09810_S	579	20100322	3	2009	2011	190,46	IDROCARBURI SPA-	190,46
654	09810_S	579	20100322	3	2009	2011	189,87	IDROCARBURI SPA-	189,87
655	09810_S	579	20100322	3	2009	2011	189,87	IDROCARBURI SPA-	189,87
656	09810_S	579	20100322	3	2009	2011	189,87	IDROCARBURI SPA-	189,87
657	09810_S	579	20100322	3	2009	2011	189,87	IDROCARBURI SPA-	189,87
658	09810_S	579	20100322	3	2009	2011	189,87	IDROCARBURI SPA-	189,87
659	09810_S	579	20100322	3	2009	2011	189,87	IDROCARBURI SPA-	189,87
660	09810_S	579	20100322	3	2009	2011	189,87	IDROCARBURI SPA-	189,87
661	09810_S	579	20100322	3	2009	2011	189,87	IDROCARBURI SPA-	189,87
662	09810_S	579	20100322	3	2009	2011	189,87	IDROCARBURI SPA-	189,87
663	09810_S	579	20100322	3	2009	2011	189,87	IDROCARBURI SPA-	189,87
664	09810_S	579	20100322	3	2009	2011	189,60	IDROCARBURI SPA-	189,60
665	09810_S	7	31/03/2003	1	2003	2005	376,00	IERP TERNI	376,00
666	09810_S	579	20100322	3	2009	2011	189,87	IL BORGHETTO DI PECCIO	189,87
667	09810_S	416	30/03/2009	3	2008	2010	50,00	IL NOCCIOLO DI MICOCCI MAURO	50,00
668	09810_S	579	20100322	3	2009	2011	189,87	IL TAGLIERE SRL	189,87
669	09810_S	385	16/04/2008	3	2007	2009	122,62	ILFER spa	122,62
670	09810_S	633	12/04/2005	3	2004	2006	170,96	Immob. Varese srl	170,96
671	09890_S	415	14/04/2004	3	2003	2005	307,29	IMMOB.RESIDENCE TUDERTE	307,29
672	09810_S	416	30/03/2009	3	2008	2010	124,70	IMMOBILIARE ANGELO COPPINI	124,70
673	09810_S	579	20100322	3	2009	2011	189,87	IMMOBILIARE FE BA-	189,87
674	09810_S	637	19/04/2006	3	2005	2007	174,38	Immobiliare Marcantonini	174,38
675	09810_S	416	30/03/2009	3	2008	2010	1.395,00	IMMOBILIARE MOSSA DEL PALIO	1.395,00
676	09810_S	416	30/03/2009	3	2008	2010	183,98	IMMOBILIARE MOSSA DEL PALIO	183,98
677	09810_S	416	30/03/2009	3	2008	2010	183,98	IMMOBILIARE MOSSA DEL PALIO	183,98
678	09810_S	579	20100322	3	2009	2011	189,87	IMMOBILIARE RI.CA. SNA	189,87
679	09810_S	637	19/04/2006	3	2005	2007	174,38	Immobiliare S. Nicolò	174,38
680	09810_S	416	30/03/2009	3	2008	2010	124,70	IMMOBILIARE SAN NICOLO'	124,70
681	09810_S	637	19/04/2006	3	2005	2007	174,38	Immobiliare Val di Paglia	174,38

682	09810_S	00005	20090305	1	2009	2011	126,57	IMMOBILWOOD SRL	126,57
683	09810_S	416	30/03/2009	3	2008	2010	184,00	IN.CO SRL	184,00
684	09810_S	633	12/04/2005	3	2004	2006	300,00	Introppico Giuseppe	300,00
685	09810_S	633	12/04/2005	3	2004	2006	166,79	Isobloch spa	166,79
686	00400_S	11642	20101229	4	2010	2012	419.826,50	ISRIM	419.826,50
687	09810_S	416	30/03/2009	3	2008	2010	20,89	ISTITUTO DIOCESANO PER IL SOSTENTAMENTO DEL CLERO DELLA DIOCESI ORVIETO-TODI	20,89
688	09810_S	416	30/03/2009	3	2008	2010	124,70	ISTITUTO ZOOPROF. SPERIM.UMBRIA	124,70
689	09810_S	633	12/04/2005	3	2004	2006	166,79	Italgas Distrib.	166,79
690	09810_S	626	23/04/2007	3	2006	2008	348,76	ITALGAS SPA	348,76
691	09810_S	626	23/04/2007	3	2006	2008	177,35	ITALGAS SPA	177,35
692	09810_S	626	23/04/2007	3	2006	2008	177,35	ITALGAS SPA	177,35
693	09810_S	626	23/04/2007	3	2006	2008	177,35	ITALGAS SPA	177,35
694	09810_S	637	19/04/2006	3	2005	2007	174,38	Italgas SpA	174,38
695	09810_S	626	23/04/2007	3	2006	2008	174,38	ITALGAS SPA	174,38
696	09810_S	385	16/04/2008	3	2007	2009	180,90	ITALGAS srl	180,90
697	09810_S	416	30/03/2009	3	2008	2010	184,00	JACOPO FO	184,00
698	09810_S	416	30/03/2009	3	2008	2010	184,00	JACOPO FO	184,00
699	09810_S	633	12/04/2005	3	2004	2006	170,96	La Castagna srl	170,96
700	09810_S	633	12/04/2005	3	2004	2006	170,96	La Castagna srl	170,96
701	09810_S	463	16/04/2003	3	2002	2004	258,23	La Medusa s.n.c. di Orsini	258,23
702	09810_S	626	23/04/2007	3	2006	2008	843,41	LAGO CLITUNIO SNC	843,41
703	09810_S	385	16/04/2008	3	2007	2009	180,90	Lastreille Marie	180,90
704	09810_S	385	16/04/2008	3	2007	2009	50,00	Latini Laura	50,00
705	09810_S	626	23/04/2007	3	2006	2008	174,38	LATINO FERDINANDO	174,38
706	09810_S	626	23/04/2007	3	2006	2008	174,38	LATTANZI STEFANO	174,38
707	09810_S	626	23/04/2007	3	2006	2008	174,38	LAURETI FAUSTO	174,38
708	09810_S	385	16/04/2008	3	2007	2009	180,90	Litoide srl	180,90
709	09810_S	626	23/04/2007	3	2006	2008	174,38	LOCCI IVANO	174,38
710	00620_S	11299	20101222	4	2010	2012	760,00	LUCIANO TROMBETTONI	760,00
711	09810_S	637	19/04/2006	3	2005	2007	174,38	Luzi Carlo	174,38
712	09810_S	633	12/04/2005	3	2004	2006	248,43	Macalli Enrico	248,43
713	09810_S	579	20100322	3	2009	2011	184,00	MAGRINI ULISSE	184,00
714	09810_S	579	20100322	3	2009	2011	50,00	MALVOLTI GIOVANNI FRANCESCO	50,00
715	09810_S	626	23/04/2007	3	2006	2008	334,00	MANCA CONCETTA PLINIA	334,00
716	09810_S	626	23/04/2007	3	2006	2008	44,34	MANCINELLI IRENEO	44,34
717	09810_S	637	19/04/2006	3	2005	2007	43,60	Mancinelli Ireneo	43,60
718	09810_S	579	20100322	3	2009	2011	315,00	MANGONI IVANA-	315,00
719	09810_S	626	23/04/2007	3	2006	2008	886,75	MANIFACTURING ITALY	886,75
720	09890_S	626	23/04/2007	3	2006	2008	851,13	Mannarelli Giuseppe	851,13

721	09810_S	626	23/04/2007	3	2006	2008	354,70	MANRICO SPA	354,70
722	09810_S	385	16/04/2008	3	2007	2009	17,75	Manufactoring Italy spa	17,75
723	09810_S	626	23/04/2007	3	2006	2008	174,38	MARACA MASSIMO	174,38
724	09810_S	579	20100322	3	2009	2011	189,87	MARCELLI ALESSANDRO	189,87
725	09890_S	626	23/04/2007	3	2006	2008	115,22	Marcello Stupazzoni	115,22
726	09810_S	7	31/03/2003	1	2003	2005	200,00	MARCHETTI A.	200,00
727	09810_S	416	30/03/2009	3	2008	2010	124,70	MARCHETTI CHIARA	124,70
728	00620_S	00372	20110427	3	2011	2013	231,65	MARCO LUIGI MARCHETTI	231,65
729	00620_S	00415	20110502	3	2011	2013	265,37	MARCO LUIGI MARCHETTI	265,37
730	00620_S	00515	20110530	3	2011	2013	100,00	MARCO LUIGI MARCHETTI	100,00
731	00620_S	08021	20111108	4	2011	2013	261,00	MARCO LUIGI MARCHETTI	261,00
732	00620_S	08021	20111108	4	2011	2013	278,00	Marco Luigi Marchetti	278,00
733	09810_S	626	23/04/2007	3	2006	2008	177,35	MARIANI ARISTIDE	177,35
734	09810_S	385	16/04/2008	3	2007	2009	122,85	Marinelli spa	122,85
735	09810_S	633	12/04/2005	3	2004	2006	166,79	Maringalli Virgilio	166,79
736	09810_S	626	23/04/2007	3	2006	2008	611,00	MARINI M. TERESA	611,00
737	09810_S	416	30/03/2009	3	2008	2010	183,98	MARINO ROSARIO	183,98
738	09890_S	626	23/04/2007	3	2006	2008	43,86	Mario Passamonti	43,86
739	09810_S	637	19/04/2006	3	2005	2007	795,00	Mariotti Mirella	795,00
740	09810_S	385	16/04/2008	3	2007	2009	680,00	Marucchini Roberto	680,00
741	09810_S	633	12/04/2005	3	2004	2006	166,79	Masci Mario	166,79
742	09810_S	416	30/03/2009	3	2008	2010	183,98	MASSARELLI NICOLA	183,98
743	09810_S	7	31/03/2003	1	2003	2005	150,00	MASSETTI ORLANDO	150,00
744	09810_S	7	31/03/2003	1	2003	2005	250,00	MASSETTI PATRIZIA	250,00
745	09890_S	385	16/04/2008	3	2007	2009	15,64	Massoni Antonietta	15,64
746	09810_S	7	31/03/2003	1	2003	2005	154,94	MASTRINI STEFANO	154,94
747	09810_S	7	31/03/2003	1	2003	2005	200,00	MAULINI M.- GIOVENALI R.	200,00
748	09810_S	579	20100322	3	2009	2011	50,00	MAURIZI CARLA, TADDEI ALBERTO	50,00
749	09810_S	579	20100322	3	2009	2011	2.109,25	MECCANOTECNICA UMBRA SPA	2.109,25
750	09810_S	633	12/04/2005	3	2004	2006	170,96	Mediterr. Food spa	170,96
751	09810_S	579	20100322	3	2009	2011	222,00	MENCARELLI ALFIO	222,00
752	09810_S	7	31/03/2003	1	2003	2005	1.316,97	MENICHELLI ENZO	1.316,97
753	09810_S	385	16/04/2008	3	2007	2009	50,00	Menichetti Faustino	50,00
754	09810_S	385	16/04/2008	3	2007	2009	180,90	Meniconi Danilo	180,90
755	09810_S	7	31/03/2003	1	2003	2005	150,00	MERCANTINI ADOLFO	150,00
756	09810_S	385	16/04/2008	3	2007	2009	177,35	Merlini Luisa	177,35
757	09810_S	416	30/03/2009	3	2008	2010	184,00	MESCHINI DINA O DIANA	184,00
758	09810_S	579	20100322	3	2009	2011	2.109,25	METALMECCANICA TIBERINA SRL	2.109,25
759	09810_S	579	20100322	3	2009	2011	126,57	MGF SRL	126,57
760	09810_S	626	23/04/2007	3	2006	2008	177,35	MIG 2000 SRL	177,35

761	09890_S	626	23/04/2007	3	2006	2008	122,29	Migliorini Abramo	122,29
762	09810_S	5094	09/09/1998	3	1998	2000	112,59	MILLETTI FORTUNATO	112,59
763	09810_S	7	31/03/2003	1	2003	2005	150,00	MINELLI GIUSEPPINA	150,00
764	09890_S	626	23/04/2007	3	2006	2008	39,51	Ministero Istruzione, Università e ricerca	39,51
765	09890_S	484	14/04/1999	3	1998	2000	7.203,54	MINISTERO PP. TT.	7.203,54
766	09810_S	463	16/04/2003	3	2002	2004	309,87	Mobili Lupparelli	309,87
767	09890_S	415	14/04/2004	3	2003	2005	356,54	MODESTI PAOLO	356,54
768	09810_S	579	20100322	3	2009	2011	647,55	MOLINO CLITUNNO SPA-	647,55
769	09810_S	385	16/04/2008	3	2007	2009	122,62	Molino Gualtieri	122,62
770	09810_S	633	12/04/2005	3	2004	2006	170,96	Monacelli Adolfo	170,96
771	09810_S	7	31/03/2003	1	2003	2005	300,00	MONACELLI T.	300,00
772	06000_S	9723	20111221	4	2011	2013	224,67	Montineri Valentina	224,67
773	09810_S	626	23/04/2007	3	2006	2008	177,35	MORETTI GINO	177,35
774	09810_S	385	16/04/2008	3	2007	2009	50,00	Moretti Giulia	50,00
775	09810_S	385	16/04/2008	3	2007	2009	177,35	Moretti Renato PC Soc. Le Mole	177,35
776	09810_S	637	19/04/2006	3	2005	2007	174,38	Motette SrL	174,38
777	09810_S	579	20100322	3	2009	2011	2.309,10	NAUTICA NORD SAS DI PAPUC LARISA-	2.309,10
778	09810_S	626	23/04/2007	3	2006	2008	177,35	NESTOR PETROLIS	177,35
779	09810_S	385	16/04/2008	3	2007	2009	180,90	New House srl	180,90
780	09810_S	579	20100322	3	2009	2011	189,87	NOALTRE SNC DI LUCA BIANCHINI -	189,87
781	09810_S	626	23/04/2007	3	2006	2008	2.003,28	Novamont	2.003,28
782	09810_S	579	20100322	3	2009	2011	46.403,52	NUOVA TERNI INDUSTRIE CHIMICHE-	46.403,52
783	09810_S	579	20100322	3	2009	2011	2.375,86	NUOVA TERNI INDUSTRIE CHIMICHE-	2.375,86
784	09810_S	626	23/04/2007	3	2006	2008	619,75	NUOVE ACQUE SPA	619,75
785	09810_S	579	20100322	3	2009	2011	126,57	ODILLA GIRARDI	126,57
786	09810_S	385	16/04/2008	3	2007	2009	122,62	Off.Leoncini	122,62
787	09810_S	637	19/04/2006	3	2005	2007	174,38	Offredi Giovanni	174,38
788	09810_S	463	16/04/2003	3	2002	2004	1.055,60	Olivi S.p.a. Comune di Tuoro	1.055,60
789	09810_S	637	19/04/2006	3	2005	2007	174,38	OMYA SpA	174,38
790	09810_S	385	16/04/2008	3	2007	2009	361,80	Organic Oils spa	361,80
791	09810_S	463	16/04/2003	3	2002	2004	413,00	Organo 3	413,00
792	09810_S	7	31/03/2003	1	2003	2005	154,94	ORTOLANI IVAN	154,94
793	09810_S	626	23/04/2007	3	2006	2008	177,35	OTTAVI PREF. SRL	177,35
794	09810_S	416	30/03/2009	3	2008	2010	50,00	OTTAVIANI SILVANO	50,00
795	09810_S	633	12/04/2005	3	2004	2006	170,96	Pa.Sa. Montaggi	170,96
796	09810_S	637	19/04/2006	3	2005	2007	174,38	Paci Giorgio	174,38
797	09810_S	579	20100322	3	2009	2011	189,87	PAGLIACCIA FABIO	189,87
798	09810_S	637	19/04/2006	3	2005	2007	174,38	Pagliuca Vasco Terni	174,38
799	09810_S	579	20100322	3	2009	2011	20,89	PALINI NELLO E FRANCO	20,89

800	09810_S	7	31/03/2003	1	2003	2005	300,00	PARTENZI B. e A.	300,00
801	09810_S	7	31/03/2003	1	2003	2005	103,29	PASCOLINI A.-MARETANI L.	103,29
802	09810_S	463	16/04/2003	3	2002	2004	136,86	Pasquini Gabriele - Gubbio	136,86
803	09810_S	579	20100322	3	2009	2011	50,00	PASQUINI REN. E FERN. DA SENSI ALESSANDRO	50,00
804	09890_S	626	23/04/2007	3	2006	2008	102,94	Patanè Giuseppe	102,94
805	09810_S	385	16/04/2008	3	2007	2009	737,00	Pedini Orlando	737,00
806	09810_S	626	23/04/2007	3	2006	2008	354,70	PELIZZOLI SIMONE	354,70
807	09810_S	7	31/03/2003	1	2003	2005	155,00	PELLICCI SONIA	155,00
808	06000_S	05660	20110802	4	2011	2013	53,28	Penconi Maurizio	53,28
809	09810_S	579	20100322	3	2009	2011	189,87	PEPPOLONI LEONARDO - LUNA ANTONELLA	189,87
810	09810_S	415	14/04/2004	3	2003	2005	934,27	PEREGO STUDIO ASS.	934,27
811	09810_S	633	12/04/2005	3	2004	2006	170,96	Perotti Rossella	170,96
812	09810_S	579	20100322	3	2009	2011	50,00	PETRARCHINI GAETANO	50,00
813	09810_S	637	19/04/2006	3	2005	2007	502,21	Peverini Orlando	502,21
814	09810_S	416	30/03/2009	3	2008	2010	50,00	PICCHIO PIERINO	50,00
815	09810_S	633	12/04/2005	3	2004	2006	170,96	Pieretti Franco	170,96
816	09810_S	7	31/03/2003	1	2003	2005	188,51	PIEROTTI GUSTAVO	188,51
817	09810_S	463	16/04/2003	3	2002	2004	154,94	Pierotti Gustavo	154,94
818	09810_S	633	12/04/2005	3	2004	2006	166,79	Pietrarelli Massimo	166,79
819	09810_S	385	16/04/2008	3	2007	2009	180,90	Pirelli e c.	180,90
820	09810_S	385	16/04/2008	3	2007	2009	177,35	Pirelli Serv.Finanziari spa	177,35
821	09810_S	579	20100322	3	2009	2011	379,74	PIRELLI SERVIZI FINANZIARI SPA	379,74
822	09810_S	633	12/04/2005	3	2004	2006	399,66	Piselli Cave srl	399,66
823	09810_S	416	30/03/2009	3	2008	2010	205,00	PIZZARDI SERGIO	205,00
824	09810_S	579	20100322	3	2009	2011	6,33	PLA PG	6,33
825	00280_S	00492	20100127	4	2010	2012	109.223,89	Polenzani Giuliano	109.223,89
826	09890_S	385	16/04/2008	3	2007	2009	1.405,00	Poli Giancarlo	1.405,00
827	09810_S	416	30/03/2009	3	2008	2010	184,00	POMPILI FRANCESCA	184,00
828	09810_S	579	20100322	3	2009	2011	241,66	POMPILI RENATO	241,66
829	09810_S	416	30/03/2009	3	2008	2010	183,98	PRINTER SRL	183,98
830	09810_S	579	20100322	3	2009	2011	379,74	PRO.MO PROGETTAZIONI MODERNE SRL	379,74
831	09810_S	626	23/04/2007	3	2006	2008	177,35	PROIETTI COSTA ERMETE	177,35
832	09810_S	637	19/04/2006	3	2005	2007	174,38	Proietti Roberto	174,38
833	09810_S	416	30/03/2009	3	2008	2010	6,65	PROIETTI ROBERTO	6,65
834	09810_S	626	23/04/2007	3	2006	2008	2,97	PROIETTI ROBERTO E PELAGALLI	2,97
835	09890_S	637	19/04/2006	3	2005	2007	11.265,03	Prov. Di Terni	11.265,03
836	09810_S	579	20100322	3	2009	2011	189,87	PROV. TERNI	189,87
837	09810_S	579	20100322	3	2009	2011	183,97	PROV. TERNI	183,97
838	09810_S	579	20100322	3	2009	2011	153,51	PROV. TERNI	153,51

839	09810_S	579	20100322	3	2009	2011	36,36	PROV. TERNI	36,36
840	09810_S	579	20100322	3	2009	2011	5,90	PROV. TERNI	5,90
841	09810_S	579	20100322	3	2009	2011	5,89	PROV. TERNI	5,89
842	09810_S	579	20100322	3	2009	2011	5,89	PROV. TERNI	5,89
843	09810_S	579	20100322	3	2009	2011	5,89	PROV. TERNI	5,89
844	09810_S	416	30/03/2009	3	2008	2010	92,00	PROVINCIA DI PERUGIA	92,00
845	08996_S	11465	20051221	4	2005	2012	50.994,32	PROVINCIA DI PERUGIA	50.994,32
846	09890_S	415	14/04/2004	3	2003	2005	35,50	PROVINCIA DI PERUGIA	35,50
847	09890_S	415	14/04/2004	3	2003	2005	33,57	PROVINCIA DI PERUGIA	33,57
848	09890_S	415	14/04/2004	3	2003	2005	33,57	PROVINCIA DI PERUGIA	33,57
849	09890_S	415	14/04/2004	3	2003	2005	33,57	PROVINCIA DI PERUGIA	33,57
850	09890_S	415	14/04/2004	3	2003	2005	33,57	PROVINCIA DI PERUGIA	33,57
851	09890_S	415	14/04/2004	3	2003	2005	33,57	PROVINCIA DI PERUGIA	33,57
852	09890_S	415	14/04/2004	3	2003	2005	33,57	PROVINCIA DI PERUGIA	33,57
853	09890_S	415	14/04/2004	3	2003	2005	33,57	PROVINCIA DI PERUGIA	33,57
854	09890_S	415	14/04/2004	3	2003	2005	33,57	PROVINCIA DI PERUGIA	33,57
855	09890_S	415	14/04/2004	3	2003	2005	33,57	PROVINCIA DI PERUGIA	33,57
856	09890_S	415	14/04/2004	3	2003	2005	33,57	PROVINCIA DI PERUGIA	33,57
857	09890_S	415	14/04/2004	3	2003	2005	33,57	PROVINCIA DI PERUGIA	33,57
858	09810_S	416	30/03/2009	3	2008	2010	361,80	PROVINCIA DI TERNI	361,80
859	09810_S	416	30/03/2009	3	2008	2010	180,90	PROVINCIA DI TERNI	180,90
860	09810_S	416	30/03/2009	3	2008	2010	180,90	PROVINCIA DI TERNI	180,90
861	09810_S	416	30/03/2009	3	2008	2010	180,90	PROVINCIA DI TERNI	180,90
862	09810_S	416	30/03/2009	3	2008	2010	6,15	PROVINCIA DI TERNI	6,15
863	09810_S	416	30/03/2009	3	2008	2010	3,08	PROVINCIA DI TERNI	3,08
864	09810_S	416	30/03/2009	3	2008	2010	3,08	PROVINCIA DI TERNI	3,08
865	09810_S	416	30/03/2009	3	2008	2010	3,08	PROVINCIA DI TERNI	3,08
866	09810_S	633	12/04/2005	3	2004	2006	170,96	Provincia Terni	170,96
867	09810_S	626	23/04/2007	3	2006	2008	177,35	RADICCHI FABRIZI E MAURO	177,35
868	09890_S	626	23/04/2007	3	2006	2008	69,80	Ramacci Cristina	69,80
869	09810_S	416	30/03/2009	3	2008	2010	92,00	RAMPINI AUTO SRL	92,00
870	09810_S	416	30/03/2009	3	2008	2010	184,00	RASI MARCELLO	184,00
871	09810_S	637	19/04/2006	3	2005	2007	234,97	Regione Umbria	234,97
872	09810_S	626	23/04/2007	3	2006	2008	36,00	REGOLI ANTONIO	36,00
873	09810_S	637	19/04/2006	3	2005	2007	174,38	Rete ferroviaria Italiana Direz. Inf. Progr.Sop. PSL Roma	174,38
874	09810_S	579	20100322	3	2009	2011	189,87	RICCI SRL	189,87
875	09810_S	416	30/03/2009	3	2008	2010	184,00	RICHARDSON LILLIAN MARGARET	184,00
876	09810_S	626	23/04/2007	3	2006	2008	50,00	RIGOLI ANTONIO	50,00

877	09810_S	416	30/03/2009	3	2008	2010	183,98	RIVOIRA SPA	183,98
878	00620_S	1421	20111128	3	2011	2013	270,39	ROBERTO CORICELLI	270,39
879	09810_S	626	23/04/2007	3	2006	2008	174,38	RONCHETTI ROBERTA	174,38
880	09810_S	579	20100322	3	2009	2011	379,74	ROSATI BRUNO	379,74
881	09810_S	579	20100322	3	2009	2011	5,89	ROSSI ANNA -	5,89
882	09810_S	579	20100322	3	2009	2011	183,98	ROSSI ANNA MARIA	183,98
883	09810_S	7	31/03/2003	1	2003	2005	166,79	ROSSI DOMENICO	166,79
884	06000_S	02077	20110330	4	2011	2013	45,06	Rossini Benito	45,06
885	09810_S	385	16/04/2008	3	2007	2009	2.627,50	Rota snc	2.627,50
886	09810_S	633	12/04/2005	3	2004	2006	170,96	S.A.L.A.N. sas	170,96
887	09810_S	385	16/04/2008	3	2007	2009	361,80	S.Arcangelo	361,80
888	09810_S	385	16/04/2008	3	2007	2009	180,90	S.C.P.A. Serv. Idrico	180,90
889	09810_S	385	16/04/2008	3	2007	2009	180,90	S.C.P.A. Serv. Idrico	180,90
890	09810_S	385	16/04/2008	3	2007	2009	180,90	S.C.P.A. Serv. Idrico	180,90
891	09810_S	633	12/04/2005	3	2004	2006	167,79	S.EG.I.T. Srl	167,79
892	09810_S	7	31/03/2003	1	2003	2005	350,00	S.I.A. SPA	350,00
893	09810_S	385	16/04/2008	3	2007	2009	180,90	S.I.A.M.I. spa	180,90
894	09810_S	579	20100322	3	2009	2011	619,75	S.I.I. S.C.P.A.-TR	619,75
895	09810_S	416	30/03/2009	3	2008	2010	986,72	SAB SRL	986,72
896	09810_S	637	19/04/2006	3	2005	2007	174,38	Sabatini Rosalindo Strada delle Querce 40 Terni	174,38
897	09810_S	637	19/04/2006	3	2005	2007	174,38	Sabatini Rosalindo Strada delle Querce 40 Terni	174,38
898	09810_S	385	16/04/2008	3	2007	2009	750,00	Safa snc	750,00
899	09810_S	385	16/04/2008	3	2007	2009	122,62	Saiagricola spa	122,62
900	09890_S	626	23/04/2007	3	2006	2008	319,38	Salvati Elisabetta	319,38
901	09810_S	416	30/03/2009	3	2008	2010	183,98	SALVATI SPA	183,98
902	09890_S	415	14/04/2004	3	2003	2005	52,27	SAMPAOLESI E.	52,27
903	00170_S	10095	20111229	4	2011	2013	300,00	Sandri sas di Carla Maria Schucani Perugia	300,00
904	00580_S	08677	20111129	4	2011	2013	300,00	Sandri sas di Carla Maria Schucani Perugia	300,00
905	09810_S	637	19/04/2006	3	2005	2007	174,38	Sangemini Fruit spa	174,38
906	09810_S	416	30/03/2009	3	2008	2010	184,00	SANTINI ANGELO	184,00
907	09810_S	385	16/04/2008	3	2007	2009	177,35	Sapori Sofia	177,35
908	09810_S	385	16/04/2008	3	2007	2009	2.047,35	SEAS spa	2.047,35
909	09810_S	579	20100322	3	2009	2011	545,00	SECCA FRANCESCO	545,00
910	09810_S	416	30/03/2009	3	2008	2010	650,88	SECCA MARCO MARIA DI SECCA	650,88
911	09890_S	626	23/04/2007	3	2006	2008	59,40	Segoloni Marino	59,40
912	09810_S	416	30/03/2009	3	2008	2010	198,98	SEGOLONI RENZO	198,98
913	09890_S	385	16/04/2008	3	2007	2009	39,88	Semina Simona	39,88
914	09890_S	385	16/04/2008	3	2007	2009	18,06	Senigagliesi Elisabetta	18,06
915	09810_S	416	30/03/2009	3	2008	2010	183,98	Servizio idrico integrato SII	183,98
916	09810_S	416	30/03/2009	3	2008	2010	3,08	Servizio idrico integrato SII	3,08

917	09810_S	637	19/04/2006	3	2005	2007	302,94	SEVERONI GIUSEPPE	302,94
918	09810_S	385	16/04/2008	3	2007	2009	50,00	Sforza Dario	50,00
919	09810_S	637	19/04/2006	3	2005	2007	174,38	SGR SrL via Barberini Roma	174,38
920	09810_S	633	12/04/2005	3	2004	2006	170,96	Sgrigna G. & C. sas	170,96
921	09810_S	579	20100322	3	2009	2011	380,00	SHELL ITALIA SPA -	380,00
922	06000_S	06363	20110905	4	2011	2013	77,47	Shiuezato Aki	77,47
923	09810_S	385	16/04/2008	3	2007	2009	189,90	SI. MA sas	189,90
924	09810_S	579	20100322	3	2009	2011	124,70	SIA SPA SOC. IGIENE AMBIENTALE	124,70
925	09890_S	626	23/04/2007	3	2006	2008	32,46	Sian Diego	32,46
926	09810_S	626	23/04/2007	3	2006	2008	619,75	SII SCP	619,75
927	09810_S	579	20100322	3	2009	2011	189,87	SII SCPA	189,87
928	09810_S	416	30/03/2009	3	2008	2010	183,98	SII SCPA	183,98
929	09810_S	416	30/03/2009	3	2008	2010	183,98	SII SCPA	183,98
930	09810_S	579	20100322	3	2009	2011	5,89	SII SCPA	5,89
931	09810_S	385	16/04/2008	3	2007	2009	1.628,10	SII SCPA Serv.Idrico	1.628,10
932	09810_S	385	16/04/2008	3	2007	2009	723,60	SII SCPA Serv.Idrico	723,60
933	09810_S	385	16/04/2008	3	2007	2009	723,60	SII SCPA Serv.Idrico	723,60
934	09810_S	385	16/04/2008	3	2007	2009	180,90	SII SCPA Serv.Idrico	180,90
935	09810_S	385	16/04/2008	3	2007	2009	180,90	SII SCPA Serv.Idrico	180,90
936	09810_S	385	16/04/2008	3	2007	2009	180,90	SII SCPA Serv.Idrico	180,90
937	09810_S	385	16/04/2008	3	2007	2009	180,90	SII SCPA Serv.Idrico	180,90
938	09810_S	385	16/04/2008	3	2007	2009	180,90	SII SCPA Serv.Idrico	180,90
939	09810_S	416	30/03/2009	3	2008	2010	367,96	SII SCPA SERVIZIO IDRICO	367,96
940	09810_S	416	30/03/2009	3	2008	2010	367,96	SII SCPA SERVIZIO IDRICO	367,96
941	09810_S	416	30/03/2009	3	2008	2010	183,98	SII SCPA SERVIZIO IDRICO	183,98
942	09810_S	416	30/03/2009	3	2008	2010	183,98	SII SCPA SERVIZIO IDRICO	183,98
943	09810_S	579	20100322	3	2009	2011	5,89	SII SCPA SERVIZIO IDRICO INTEGRATO-	5,89
944	09810_S	416	30/03/2009	3	2008	2010	367,96	SII SCPA SERVIZIO INTEGRATO	367,96
945	09810_S	416	30/03/2009	3	2008	2010	184,00	SII SCPA SERVIZIO INTEGRATO	184,00
946	09810_S	626	23/04/2007	3	2006	2008	354,70	SII SERV IDRICO INTEG.	354,70
947	09810_S	7	31/03/2003	1	2003	2005	154,94	SILVERI WALTER	154,94
948	09810_S	416	30/03/2009	3	2008	2010	184,00	SILVI EDOARDO	184,00
949	09810_S	637	19/04/2006	3	2005	2007	174,38	Snam Gas	174,38
950	09810_S	626	23/04/2007	3	2006	2008	4.185,12	SNAM RETE GAS	4.185,12
951	09810_S	637	19/04/2006	3	2005	2007	1.395,04	Snam Rete Gas	1.395,04
952	09810_S	626	23/04/2007	3	2006	2008	1.064,10	SNAM RETE GAS	1.064,10
953	09810_S	626	23/04/2007	3	2006	2008	619,75	SNAM RETE GAS	619,75
954	09810_S	416	30/03/2009	3	2008	2010	183,98	SNAM RETE GAS	183,98
955	09810_S	416	30/03/2009	3	2008	2010	183,98	SNAM RETE GAS	183,98
956	09810_S	626	23/04/2007	3	2006	2008	177,35	SNAM RETE GAS	177,35

957	09810_S	626	23/04/2007	3	2006	2008	177,35	SNAM RETE GAS	177,35
958	09810_S	626	23/04/2007	3	2006	2008	177,35	SNAM RETE GAS	177,35
959	09810_S	626	23/04/2007	3	2006	2008	174,38	SNAM RETE GAS	174,38
960	09810_S	626	23/04/2007	3	2006	2008	174,38	SNAM RETE GAS	174,38
961	09810_S	385	16/04/2008	3	2007	2009	21,30	SNAM Rete gas	21,30
962	09810_S	637	19/04/2006	3	2005	2007	3,42	Snam Rete gas	3,42
963	09810_S	579	20100322	3	2009	2011	4.372,90	SNAM RETE GAS SPA	4.372,90
964	09810_S	579	20100322	3	2009	2011	379,74	SNAM RETE GAS SPA	379,74
965	09810_S	416	30/03/2009	3	2008	2010	367,96	SNAM RETE GAS SPA	367,96
966	09810_S	416	30/03/2009	3	2008	2010	367,96	SNAM RETE GAS SPA	367,96
967	09810_S	416	30/03/2009	3	2008	2010	367,96	SNAM RETE GAS SPA	367,96
968	09810_S	416	30/03/2009	3	2008	2010	183,98	SNAM RETE GAS SPA	183,98
969	09810_S	416	30/03/2009	3	2008	2010	183,98	SNAM RETE GAS SPA	183,98
970	09810_S	416	30/03/2009	3	2008	2010	183,98	SNAM RETE GAS SPA	183,98
971	09810_S	416	30/03/2009	3	2008	2010	183,98	SNAM RETE GAS SPA	183,98
972	09810_S	416	30/03/2009	3	2008	2010	183,98	SNAM RETE GAS SPA	183,98
973	09810_S	416	30/03/2009	3	2008	2010	183,98	SNAM RETE GAS SPA	183,98
974	09810_S	416	30/03/2009	3	2008	2010	183,98	SNAM RETE GAS SPA	183,98
975	09810_S	416	30/03/2009	3	2008	2010	183,98	SNAM RETE GAS SPA	183,98
976	09810_S	416	30/03/2009	3	2008	2010	183,98	SNAM RETE GAS SPA	183,98
977	09810_S	416	30/03/2009	3	2008	2010	183,98	SNAM RETE GAS SPA	183,98
978	09810_S	416	30/03/2009	3	2008	2010	183,98	SNAM RETE GAS SPA	183,98
979	09810_S	579	20100322	3	2009	2011	5,89	SNAM RETE GAS SPA	5,89
980	09810_S	633	12/04/2005	3	2004	2006	170,96	Snam Retegas	170,96
981	09810_S	579	20100322	3	2009	2011	50,00	SOC. AGRICOLA COLLEROLLETTA	50,00
982	09810_S	579	20100322	3	2009	2011	2.338,04	SOC. AGRICOLA SEMPLICE BILANCIN	2.338,04
983	09810_S	385	16/04/2008	3	2007	2009	361,80	Soc. Coop. Edilizia	361,80
984	09810_S	579	20100322	3	2009	2011	5,89	SOC. ESERCIZI CAVE EDILIZIE	5,89
985	00625_S	10165	20111230	4	2011	2013	9.172,30	SOC. GEOMONT S.R.L.	9.172,30
986	09810_S	633	12/04/2005	3	2004	2006	341,92	Soc. Ital. Gas Liq.	341,92
987	09810_S	416	30/03/2009	3	2008	2010	184,00	SOC. ITAL. PER IL GAS	184,00
988	09810_S	637	19/04/2006	3	2005	2007	174,38	Soc. Italiana per il gas	174,38
989	09810_S	385	16/04/2008	3	2007	2009	50,00	Soc.Agr.Frasconi	50,00
990	09810_S	579	20100322	3	2009	2011	50,00	SOC.AGRICOLA COLLEROLLETTA SRL	50,00
991	09810_S	385	16/04/2008	3	2007	2009	180,90	Soc.Ital. per il gas	180,90
992	09810_S	385	16/04/2008	3	2007	2009	361,80	Soc.Ital.Gas Liquidi	361,80
993	09810_S	416	30/03/2009	3	2008	2010	124,70	SOCIETA' AGRICOLA AZIENDA AGRARIA	124,70
994	09810_S	416	30/03/2009	3	2008	2010	124,70	SOCIETA' AGRICOLA SEMPLICE	124,70
995	09810_S	416	30/03/2009	3	2008	2010	184,00	SOCIETA' BALESTRIERI	184,00
996	09810_S	416	30/03/2009	3	2008	2010	6,16	SOCIETA' COOP. EDILIZIA	6,16

997	09810_S	626	23/04/2007	3	2006	2008	348,75	SOCIETA' ITALIANA GAS	348,75
998	09810_S	579	20100322	3	2009	2011	182,45	SOCIETA' VALNERINA SERVIZI-	182,45
999	09810_S	579	20100322	3	2009	2011	189,87	SOCIETA' VALNERINA SERVIZI SPA	189,87
1000	09810_S	579	20100322	3	2009	2011	189,87	SOCIETA'AGRICOLA PRINCIPATO DI PARRANO	189,87
1001	09810_S	7	31/03/2003	1	2003	2005	166,79	SODALIZIO S.M.	166,79
1002	09810_S	633	12/04/2005	3	2004	2006	202,45	Sorbelli Adriano	202,45
1003	09810_S	633	12/04/2005	3	2004	2006	239,50	Sp. Registr. Basili	239,50
1004	09810_S	633	12/04/2005	3	2004	2006	48,74	Sp. Registr. Liam	48,74
1005	09810_S	626	23/04/2007	3	2006	2008	2.325,00	SPACCIA LORIS	2.325,00
1006	09810_S	579	20100322	3	2009	2011	10,88	SPINOLA FRANCO ALERAME-	10,88
1007	09810_S	7	31/03/2003	1	2003	2005	250,00	SPORTOLETTI L.	250,00
1008	09810_S	385	16/04/2008	3	2007	2009	180,90	Squarcia Maurizio	180,90
1009	09890_S	626	23/04/2007	3	2006	2008	20,63	Staccini Mauro	20,63
1010	09810_S	633	12/04/2005	3	2004	2006	166,49	Stamp. Cosimo Rizzardi	166,49
1011	09810_S	7	31/03/2003	1	2003	2005	103,27	STARNA GIULIO	103,27
1012	09810_S	416	30/03/2009	3	2008	2010	184,00	STELLA PAOLO MARCELLONI	184,00
1013	09810_S	633	12/04/2005	3	2004	2006	170,96	Stentella Aldo	170,96
1014	09810_S	416	30/03/2009	3	2008	2010	9,24	STENTELLA ROMANO	9,24
1015	00280_S	00492	20100127	4	2010	2012	57.705,16	Stievano Gianfranco	57.705,16
1016	09890_S	626	23/04/2007	3	2006	2008	154,43	Stocco Beatrice	154,43
1017	09810_S	637	19/04/2006	3	2005	2007	99,00	Studio FE.MO SaS	99,00
1018	09810_S	385	16/04/2008	3	2007	2009	2.047,35	SULPOL	2.047,35
1019	09810_S	385	16/04/2008	3	2007	2009	122,62	SUSA spa	122,62
1020	09810_S	416	30/03/2009	3	2008	2010	184,00	TAMAGNINI NATALE	184,00
1021	09890_S	11698	12/12/2007	4	2007	2009	63,13	Tamburi Gianluca	63,13
1022	09810_S	626	23/04/2007	3	2006	2008	177,35	TARDIOLI ALFREDO SRL	177,35
1023	09810_S	385	16/04/2008	3	2007	2009	2.043,34	Tarkett spa	2.043,34
1024	09810_S	7	31/03/2003	1	2003	2005	120,33	TARPANELLI L.	120,33
1025	09810_S	626	23/04/2007	3	2006	2008	619,75	TECNICONSUL COSTRUZIONI	619,75
1026	09810_S	633	12/04/2005	3	2004	2006	885,00	Tecniconsul Srl	885,00
1027	09810_S	633	12/04/2005	3	2004	2006	330,37	Tecniconsul Srl	330,37
1028	09810_S	626	23/04/2007	3	2006	2008	177,35	TECNICONSUL SRL	177,35
1029	09810_S	579	20100322	3	2009	2011	189,87	TECNO ASFALTI	189,87
1030	09810_S	7	31/03/2003	1	2003	2005	361,52	TECNOPALI MEDITERRANEO	361,52
1031	09810_S	626	23/04/2007	3	2006	2008	510,39	TECNOTEL SERVICE	510,39
1032	09810_S	416	30/03/2009	3	2008	2010	183,98	TELECOM ITALIA SPA	183,98
1033	09810_S	416	30/03/2009	3	2008	2010	183,98	TELECOM ITALIA SPA	183,98
1034	09810_S	416	30/03/2009	3	2008	2010	183,98	TELECOM ITALIA SPA	183,98
1035	09810_S	385	16/04/2008	3	2007	2009	180,90	Telecom Italia spa	180,90
1036	09810_S	633	12/04/2005	3	2004	2006	170,96	Telecom Italia SpA	170,96
1037	09810_S	416	30/03/2009	3	2008	2010	183,98	TELECOM SPA	183,98

1038	09810_S	416	30/03/2009	3	2008	2010	184,00	TENUTA CASTELBUONO SOC.AGR.SRL	184,00
1039	09810_S	579	20100322	3	2009	2011	379,74	TERNA /RETE ELETTRICA NAZ. SOC.	379,74
1040	09810_S	416	30/03/2009	3	2008	2010	91,98	TERNI SOLAR ENERGY	91,98
1041	09810_S	416	30/03/2009	3	2008	2010	91,98	TERNI SOLARENERGY	91,98
1042	09890_S	1064	20/02/1996	3	1996	1998	1.916,11	TFR CIACCI GIANFRANCO	1.916,11
1043	09810_S	626	23/04/2007	3	2006	2008	5,94	THYSSEN KRUPP ACCIAI SP.	5,94
1044	09810_S	637	19/04/2006	3	2005	2007	348,76	ThYssenkrupp Acciai Speciali	348,76
1045	09810_S	416	30/03/2009	3	2008	2010	183,98	THYSSENKRUPP ACCIAI SPECIALI	183,98
1046	09810_S	579	20100322	3	2009	2011	189,87	THYSSENKRUPP ACCIAI SPECIALI TERNI SPA	189,87
1047	09810_S	579	20100322	3	2009	2011	189,87	THYSSENKRUPP ACCIAI SPECIALI TERNI SPA	189,87
1048	09810_S	579	20100322	3	2009	2011	189,87	THYSSENKRUPP ACCIAI SPECIALI TERNI SPA	189,87
1049	09810_S	637	19/04/2006	3	2005	2007	107,45	Tibergraph editrice SrL	107,45
1050	09810_S	626	23/04/2007	3	2006	2008	384,00	TIENFORTI ELIANA	384,00
1051	09810_S	385	16/04/2008	3	2007	2009	542,70	Tione srl	542,70
1052	09810_S	416	30/03/2009	3	2008	2010	184,00	TIONE SRL	184,00
1053	09810_S	579	20100322	3	2009	2011	1.337,00	TIPOGRAFIA GIOSTRELLI SNC	1.337,00
1054	09810_S	637	19/04/2006	3	2005	2007	174,38	TIRAFILI LUCIANO	174,38
1055	09810_S	7	31/03/2003	1	2003	2005	250,00	TITTARELLI GIOVANNA	250,00
1056	09810_S	463	16/04/2003	3	2002	2004	154,94	TJP S.r.l.	154,94
1057	09810_S	579	20100322	3	2009	2011	189,87	TODINI ANNA RITA	189,87
1058	09810_S	626	23/04/2007	3	2006	2008	177,35	TONELLI VINCENZO	177,35
1059	09810_S	385	16/04/2008	3	2007	2009	3,55	Tonelli Vincenzo	3,55
1060	09810_S	385	16/04/2008	3	2007	2009	361,80	Tordi Edmondo	361,80
1061	09810_S	385	16/04/2008	3	2007	2009	3.465,38	Torre Chiascina srl	3.465,38
1062	09810_S	626	23/04/2007	3	2006	2008	614,25	TORRECHIASCINA SRL	614,25
1063	09810_S	7	31/03/2003	1	2003	2005	300,00	TORTI MAURO	300,00
1064	09810_S	416	30/03/2009	3	2008	2010	184,00	TOSTI PAOLA	184,00
1065	09810_S	579	20100322	3	2009	2011	189,87	TOY-MOTOR S.R.L. -	189,87
1066	09810_S	7	31/03/2003	1	2003	2005	300,00	TRABALZA NEARCO	300,00
1067	09810_S	416	30/03/2009	3	2008	2010	184,00	TRASIMENO - SILVI EDOARDO	184,00
1068	09810_S	385	16/04/2008	3	2007	2009	1.668,50	Trasimeno Surf Club	1.668,50
1069	00280_S	00492	20100127	4	2010	2012	58.232,72	Trippa Maurizio	58.232,72
1070	09810_S	385	16/04/2008	3	2007	2009	122,62	Trotti Umberto	122,62
1071	09810_S	385	16/04/2008	3	2007	2009	542,70	Tubazione Fosso Steuro	542,70
1072	09810_S	579	20100322	3	2009	2011	569,61	UMBRA ACQUE	569,61
1073	09810_S	579	20100322	3	2009	2011	1.708,83	UMBRA ACQUE SPA	1.708,83
1074	09810_S	579	20100322	3	2009	2011	1.223,26	UMBRA ACQUE SPA	1.223,26

1075	09810_S	416	30/03/2009	3	2008	2010	920,00	UMBRA ACQUE SPA	920,00
1076	09810_S	579	20100322	3	2009	2011	379,74	UMBRA ACQUE SPA	379,74
1077	09810_S	633	12/04/2005	3	2004	2006	333,58	Umbra Acque spa	333,58
1078	09810_S	579	20100322	3	2009	2011	189,87	UMBRA ACQUE SPA	189,87
1079	09810_S	579	20100322	3	2009	2011	189,87	UMBRA ACQUE SPA	189,87
1080	09810_S	579	20100322	3	2009	2011	189,87	UMBRA ACQUE SPA	189,87
1081	09810_S	579	20100322	3	2009	2011	189,87	UMBRA ACQUE SPA	189,87
1082	09810_S	579	20100322	3	2009	2011	189,87	UMBRA ACQUE SPA	189,87
1083	09810_S	579	20100322	3	2009	2011	189,87	UMBRA ACQUE SPA	189,87
1084	09810_S	579	20100322	3	2009	2011	189,87	UMBRA ACQUE SPA	189,87
1085	09810_S	626	23/04/2007	3	2006	2008	177,35	UMBRA ACQUE SPA	177,35
1086	09810_S	637	19/04/2006	3	2005	2007	174,38	Umbra Acque SpA	174,38
1087	09810_S	626	23/04/2007	3	2006	2008	174,38	UMBRA ACQUE SPA	174,38
1088	09810_S	579	20100322	3	2009	2011	11.005,18	UMBRA ACQUE SPA -	11.005,18
1089	09810_S	579	20100322	3	2009	2011	7.214,42	UMBRA ACQUE SPA -	7.214,42
1090	09810_S	579	20100322	3	2009	2011	189,87	UMBRA ACQUE SPA C. DI CASTELLO	189,87
1091	09810_S	385	16/04/2008	3	2007	2009	542,70	Umbra Acque srl	542,70
1092	09810_S	385	16/04/2008	3	2007	2009	361,80	Umbra Acque srl	361,80
1093	09810_S	385	16/04/2008	3	2007	2009	180,90	Umbra Acque srl	180,90
1094	09810_S	385	16/04/2008	3	2007	2009	180,90	Umbra Acque srl	180,90
1095	09810_S	385	16/04/2008	3	2007	2009	180,90	Umbra Acque srl	180,90
1096	09810_S	7	31/03/2003	1	2003	2005	665,96	UMBRIA ACQUA SPA	665,96
1097	09810_S	416	30/03/2009	3	2008	2010	183,98	UMBRIA DEPOSITO GAS SPA	183,98
1098	09810_S	579	20100322	3	2009	2011	135,47	UMBRIA DISTRIB.GAS SPA	135,47
1099	09810_S	579	20100322	3	2009	2011	58,90	UMBRIA DISTRIB.GAS SPA	58,90
1100	09810_S	579	20100322	3	2009	2011	17,67	UMBRIA DISTRIB.GAS SPA	17,67
1101	09810_S	579	20100322	3	2009	2011	11,78	UMBRIA DISTRIB.GAS SPA	11,78
1102	09810_S	579	20100322	3	2009	2011	11,78	UMBRIA DISTRIB.GAS SPA	11,78
1103	09810_S	579	20100322	3	2009	2011	5,89	UMBRIA DISTRIB.GAS SPA	5,89
1104	09810_S	579	20100322	3	2009	2011	5,89	UMBRIA DISTRIB.GAS SPA	5,89
1105	09810_S	579	20100322	3	2009	2011	5,89	UMBRIA DISTRIB.GAS SPA	5,89
1106	09810_S	579	20100322	3	2009	2011	5,89	UMBRIA DISTRIB.GAS SPA	5,89
1107	09810_S	579	20100322	3	2009	2011	5,89	UMBRIA DISTRIB.GAS SPA	5,89
1108	09810_S	579	20100322	3	2009	2011	5,89	UMBRIA DISTRIB.GAS SPA	5,89
1109	09810_S	579	20100322	3	2009	2011	5,89	UMBRIA DISTRIB.GAS SPA	5,89
1110	09810_S	579	20100322	3	2009	2011	5,89	UMBRIA DISTRIB.GAS SPA	5,89
1111	09810_S	579	20100322	3	2009	2011	5,89	UMBRIA DISTRIB.GAS SPA	5,89
1112	09810_S	579	20100322	3	2009	2011	5,89	UMBRIA DISTRIB.GAS SPA	5,89
1113	09810_S	579	20100322	3	2009	2011	5,89	UMBRIA DISTRIB.GAS SPA	5,89

1114	09810_S	416	30/03/2009	3	2008	2010	551,94	UMBRIA DISTRIBUZIONE GAS SPA	551,94
1115	09810_S	416	30/03/2009	3	2008	2010	367,96	UMBRIA DISTRIBUZIONE GAS SPA	367,96
1116	09810_S	416	30/03/2009	3	2008	2010	183,98	UMBRIA DISTRIBUZIONE GAS SPA	183,98
1117	09810_S	416	30/03/2009	3	2008	2010	183,98	UMBRIA DISTRIBUZIONE GAS SPA	183,98
1118	09810_S	416	30/03/2009	3	2008	2010	183,98	UMBRIA DISTRIBUZIONE GAS SPA	183,98
1119	09810_S	416	30/03/2009	3	2008	2010	183,98	UMBRIA DISTRIBUZIONE GAS SPA	183,98
1120	09810_S	416	30/03/2009	3	2008	2010	183,98	UMBRIA DISTRIBUZIONE GAS SPA	183,98
1121	09810_S	416	30/03/2009	3	2008	2010	4.231,54	UMBRIA DISTRIBUZIONE GAS SPA	4.231,54
1122	09810_S	416	30/03/2009	3	2008	2010	1.839,80	UMBRIA DISTRIBUZIONE GAS SPA	1.839,80
1123	09810_S	416	30/03/2009	3	2008	2010	183,98	UMBRIA DISTRIBUZIONE GAS SPA	183,98
1124	09810_S	416	30/03/2009	3	2008	2010	183,98	UMBRIA DISTRIBUZIONE GAS SPA	183,98
1125	09810_S	416	30/03/2009	3	2008	2010	183,98	UMBRIA DISTRIBUZIONE GAS SPA	183,98
1126	09810_S	416	30/03/2009	3	2008	2010	183,98	UMBRIA DISTRIBUZIONE GAS SPA	183,98
1127	09810_S	416	30/03/2009	3	2008	2010	183,98	UMBRIA DISTRIBUZIONE GAS SPA	183,98
1128	09810_S	579	20100322	3	2009	2011	189,87	UMBRIA DISTRIBUZIONE SPA	189,87
1129	09810_S	626	23/04/2007	3	2006	2008	177,35	UMBRIA DUE SERVIZI IDRICI	177,35
1130	09810_S	626	23/04/2007	3	2006	2008	120,21	UMBRIA DUE SERVIZI IDRICI	120,21
1131	09810_S	416	30/03/2009	3	2008	2010	2.078,08	UMBRIA FILLER S.R.L.	2.078,08
1132	09810_S	416	30/03/2009	3	2008	2010	367,96	UMBRIA GAS SPA	367,96
1133	09810_S	385	16/04/2008	3	2007	2009	180,90	Umbria Olii spa	180,90
1134	09810_S	637	19/04/2006	3	2005	2007	174,38	UNIVERS. AGRARIA LUGNANO	174,38
1135	00580_S	06551	20110913	4	2011	2013	1.000,00	Università degli Studi di Perugia - Dip.to Studi giuridici	1.000,00
1136	00580_S	06618	20110915	4	2011	2013	2.500,00	Università degli Studi di Perugia - Facoltà di Ingegneria	2.500,00
1137	09810_S	385	16/04/2008	3	2007	2009	180,90	Urbani Tartufi srl	180,90
1138	09810_S	385	16/04/2008	3	2007	2009	180,90	V. AGRI srl Soc. Agr.	180,90
1139	09810_S	385	16/04/2008	3	2007	2009	2.047,35	V.I.C.	2.047,35

1140	09810_S	579	20100322	3	2009	2011	184,00	V.T. SERVICE SRL-	184,00
1141	09810_S	09996	20091104	4	2009	2011	367,96	V.U.S. VALLE UMBRA SERVIZI SPA	367,96
1142	09810_S	626	23/04/2007	3	2006	2008	120,21	VA.RI.AN. SRL	120,21
1143	09810_S	579	20100322	3	2009	2011	189,87	VALLE UMBRA SERVI SPA	189,87
1144	09810_S	579	20100322	3	2009	2011	189,87	VALLE UMBRA SERVI SPA-	189,87
1145	09810_S	416	30/03/2009	3	2008	2010	2.017,80	VALLE UMBRA SERVIZI	2.017,80
1146	09810_S	416	30/03/2009	3	2008	2010	1.447,20	VALLE UMBRA SERVIZI	1.447,20
1147	09810_S	626	23/04/2007	3	2006	2008	435,00	VALLE UMBRA SERVIZI	435,00
1148	09810_S	633	12/04/2005	3	2004	2006	170,96	Valle Umbra Servizi	170,96
1149	09810_S	633	12/04/2005	3	2004	2006	170,96	Valle Umbra Servizi	170,96
1150	09810_S	626	23/04/2007	3	2006	2008	177,35	VALLE UMBRA SERVIZI	177,35
1151	09810_S	637	19/04/2006	3	2005	2007	854,80	Valle Umbra Servizi SCPA	854,80
1152	09810_S	626	23/04/2007	3	2006	2008	758,00	VALLE UMBRA SERVIZI SPA	758,00
1153	09810_S	385	16/04/2008	3	2007	2009	361,80	Valle Umbra Servizi spa	361,80
1154	09810_S	626	23/04/2007	3	2006	2008	354,70	VALLE UMBRA SERVIZI SPA	354,70
1155	09810_S	579	20100322	3	2009	2011	189,87	VALLE UMBRA SERVIZI SPA	189,87
1156	09810_S	579	20100322	3	2009	2011	189,87	VALLE UMBRA SERVIZI SPA	189,87
1157	09810_S	385	16/04/2008	3	2007	2009	180,90	Valle Umbra Servizi spa	180,90
1158	09810_S	385	16/04/2008	3	2007	2009	180,90	Valle Umbra Servizi spa	180,90
1159	09810_S	626	23/04/2007	3	2006	2008	177,35	VALLE UMBRA SERVIZI SPA	177,35
1160	09810_S	385	16/04/2008	3	2007	2009	177,35	Valle Umbra Servizi spa	177,35
1161	09810_S	633	12/04/2005	3	2004	2006	332,98	Valle Umbria Servizi	332,98
1162	09810_S	633	12/04/2005	3	2004	2006	170,96	Valle Umbria Servizi	170,96
1163	09810_S	633	12/04/2005	3	2004	2006	166,79	Valle Umbria Servizi	166,79
1164	09810_S	633	12/04/2005	3	2004	2006	166,79	Valle Umbria Servizi	166,79
1165	09810_S	7	31/03/2003	1	2003	2005	250,00	VALNERINA SERVIZI	250,00
1166	09810_S	637	19/04/2006	3	2005	2007	708,18	Valtoplast SrL	708,18
1167	09810_S	637	19/04/2006	3	2005	2007	174,38	Vanni Giuseppina	174,38
1168	09810_S	7	31/03/2003	1	2003	2005	103,29	VANTAGGI NADIA	103,29
1169	09810_S	416	30/03/2009	3	2008	2010	183,98	VICO GIANLUCA	183,98
1170	09810_S	385	16/04/2008	3	2007	2009	50,00	Vitali Paola-Campagnoli Cesare	50,00
1171	09810_S	385	16/04/2008	3	2007	2009	50,00	Vittori Maria Isabella	50,00
1172	09810_S	7	31/03/2003	1	2003	2005	154,94	VIVENTI A.	154,94
1173	09810_S	416	30/03/2009	3	2008	2010	3.618,00	VUS SPA	3.618,00
1174	09810_S	637	19/04/2006	3	2005	2007	1.196,72	VUS SpA	1.196,72
1175	09810_S	579	20100322	3	2009	2011	189,87	VUS SPA	189,87
1176	09810_S	637	19/04/2006	3	2005	2007	170,96	VUS SpA	170,96
1177	09810_S	7	31/03/2003	1	2003	2005	231,37	VUS -SPP	231,37
1178	09810_S	463	16/04/2003	3	2002	2004	231,37	Wash - Bevagna	231,37
1179	09810_S	416	30/03/2009	3	2008	2010	2.078,08	WIENERBERGER TACCONI	2.078,08

1180	09810_S	626	23/04/2007	3	2006	2008	177,35	WOTHYE JOHANNA	177,35
1181	09810_S	626	23/04/2007	3	2006	2008	177,35	ZAMPETTI COSTRUZIONI SPA	177,35
1182	09810_S	7	31/03/2003	1	2003	2005	154,94	ZAMPOLINI MARIA	154,94
1183	09810_S	347	09/04/2001	3	2000	2002	5.832,35	Zernike Group	5.832,35
1184	09810_S	385	16/04/2008	3	2007	2009	2.003,28	Zeuna Starker Prod.Italia spa	2.003,28
1185	09810_S	626	23/04/2007	3	2006	2008	254,25	ZOPPIELLLI ORLANDO	254,25
1186	09810_S	385	16/04/2008	3	2007	2009	177,35	Zuccaccia Adalgisa	177,35
1187	02849_S	10990	20121228	4	2012	2014	35.000,00	Comune di Terni	35.000,00
1188	02860_S	05642	20120713	4	2012	2014	1.905,75	Umbraflor	1.905,75
1189	06505/1911_S	11875	20071213	4	2007	2014	19.158,90	RTI SAB SRL; VIA INGENERGIA SRL; PROGTER SNC	19.158,90
1190	02855_S	01273	20121023	3	2012	2014	1.217,00	Sc. Carducci Purgotti di Pg.	1.217,00
1191	02855_S	01273	20121023	3	2012	2014	115,80	Ist. Ten Petrucci di Montecastrilli	115,80
1192	02898_S	10411	20121217	4	2012	2014	5.576,18	COMUNE DI TERNI	5.576,18
1193	00620_S	00113	20120213	3	2012	2014	28,31	ARNALDO GIOCONDI	28,31
1194	00620_S	00136	20120220	3	2012	2014	110,42	FRANCESCO TEMPERINI	110,42
1195	00620_S	00226	20120305	3	2012	2014	409,31	DANIELE LUCIANO PORTINARO	409,31
1196	00620_S	00416	20120424	3	2012	2014	103,00	ARNALDO GIOCONDI	103,00
1197	00620_S	00504	20120516	3	2012	2014	135,91	FRANCESCO TEMPERINI	135,91
1198	00620_S	03853	20120521	4	2012	2014	279,00	GOBBI GOFFREDO	279,00
1199	00620_S	00579	20120523	3	2012	2014	82,11	MARCO LUIGI MARCHETTI	82,11
1200	00620_S	00621	20120605	3	2012	2014	849,42	GOFFREDO GOBBI	849,42
1201	00620_S	00669	20120611	3	2012	2014	240,67	ROBERTO CORICELLI	240,67
1202	00620_S	06193	20120801	4	2012	2014	7.500,00	FABRIZIO FIGORILLI	7.500,00
1203	00620_S	01127	20120924	3	2012	2014	101,93	ARNALDO GIOCONDI	101,93
1204	00620_S	01126	20120924	3	2012	2014	169,88	ARNALDO GIOCONDI	169,88
1205	00620_S	01129	20120924	3	2012	2014	305,79	ARTURO SALZA	305,79
1206	00620_S	01182	20121008	3	2012	2014	147,23	ROBERTO CORICELLI	147,23
1207	00620_S	01183	20121008	3	2012	2014	240,67	ROBERTO CORICELLI	240,67
1208	00620_S	01184	20121008	3	2012	2014	335,53	GIUSEPPE SIRECI	335,53
1209	00620_S	01480	20121126	3	2012	2014	849,42	GOFFREDO GOBBI	849,42
1210	00620_S	01479	20121126	3	2012	2014	100,00	MAURO CORAZZI	100,00
1211	00620_S	01517	20121203	3	2012	2014	849,42	GOFFREDO GOBBI	849,42
1212	00620_S	01568	20121210	3	2012	2014	280,31	STEFANIA PAZZAGLIA	280,31
1213	00620_S	01566	20121210	3	2012	2014	158,56	MARCO LUIGI MARCHETTI	158,56

ALLEGATO 4: NOTA INTEGRATIVA AL CONTO ECONOMICO E STATO PATRIMONIALE
(art.11 [Schemi di bilancio], punto 6, lettera n) del D.Lgs. 23/06/2011, n.118)

Nota Integrativa al Conto Economico e Stato Patrimoniale

1. Premessa

Il decreto legislativo n. 118/2011, al Titolo I art. 2 prevede che le Regioni adottino la contabilità finanziaria "cui affiancano, a fini conoscitivi, un sistema di contabilità economico patrimoniale garantendo la rilevazione unitaria dei fatti gestionali sia sotto il profilo finanziario che sotto il profilo economico-patrimoniale ".

L'articolo 4 del decreto legislativo 23 giugno 2011 n. 118, con l'adozione del piano dei conti integrato, costituito dall'elenco delle articolazioni delle unità elementari del bilancio finanziario gestionale e dei conti economico-patrimoniali, ha consentito di realizzare l'integrazione tra la contabilità finanziaria ed economico-patrimoniale mediante l'utilizzo della matrice di raccordo, elaborata dal Ministero dell'Economia e delle Finanze, ancorché non formalmente approvata.

La contabilità economico- patrimoniale, come prevede il "Principio contabile applicato concernente la contabilità economico-patrimoniale degli enti in contabilità finanziaria" (allegato n. 4/3 al D.lgs. 118/2011 e ss.mm.ii.), svolge una funzione di affiancamento della contabilità finanziaria, che costituisce il sistema contabile principale e fondamentale per fini autorizzatori e di rendicontazione della gestione; è finalizzata alla rilevazione di costi/oneri e di ricavi/proventi derivanti dalle transazioni poste in essere da una amministrazione pubblica anche al fine di:

- rappresentare le utilità economiche acquisite e utilizzate nell'esercizio;
- partecipare alla costruzione del conto del patrimonio e rilevare, in particolare, le variazioni del patrimonio dell'Ente come effetto dei risultati della gestione;
- consentire ai vari portatori di interesse di acquisire ulteriori informazioni concernenti la gestione della singola amministrazione pubblica.

Secondo il principio sopra richiamato, i fatti gestionali sia sotto il profilo finanziario che sotto il profilo economico-patrimoniale, devono essere rilevati in maniera unitaria, pertanto, tutti i movimenti gestionali determinati dalla contabilità finanziaria devono avere un riscontro nella contabilità economica.

L'allegato 4/3 prevede che i ricavi/proventi siano rilevati al momento dell'accertamento delle entrate, ed i costi/oneri al momento della liquidazione delle spese, salvo i costi derivanti da trasferimenti e contributi (correnti, agli investimenti e in c/capitale).

Questa tipologia di rilevazione porta necessariamente a tracciare tutti i movimenti

della finanziaria nella contabilità economica e comporta la derivazione della contabilità economica da quella finanziaria.
Si evidenzia che, se la contabilità finanziaria è quella autorizzatoria, lo scopo conoscitivo della contabilità economico patrimoniale verrebbe meno se non fossero tracciate tutte le operazioni finanziarie.

La Regione a partire dal 2016, primo anno di applicazione dei nuovi principi, ha adeguato il sistema informativo contabile in modo che ogni scrittura finanziaria produca la corrispondente scrittura economico-patrimoniale, realizzando la completa integrazione dei due sistemi.
Ai sensi dell'art. 63 del D.lgs. 118/2011, il rendiconto generale delle Regioni è composto anche da Conto Economico e Stato Patrimoniale (comma 2). In particolare:

- il Conto Economico "evidenzia i componenti positivi e negativi della gestione di competenza economica dell'esercizio considerato, rilevati dalla contabilità economico patrimoniale" (comma 6);
- lo Stato Patrimoniale "rappresenta la consistenza del patrimonio al termine dell'esercizio. Il patrimonio delle Regioni è costituito dal complesso dei beni e dei rapporti giuridici, attivi e passivi, di pertinenza della Regione, ed attraverso la cui rappresentazione contabile è determinata la consistenza netta della dotazione patrimoniale comprensiva del risultato economico dell'esercizio" (comma 7).

L'art.11 comma 6 lettera m) prevede che la relazione al Rendiconto sia inoltre corredata dalla nota integrativa, redatta ai sensi dell'art. 2427 del Codice Civile.

2. Criteri di valutazione

I criteri di valutazione delle voci dello Stato Patrimoniale e del Conto Economico rispettano quanto stabilito dall'armonizzazione ex D.lgs. 118/2011.
Ove non esplicitamente indicato dal decreto o dai principi applicati, si è fatto riferimento alla normativa privatistica, in particolare al Codice Civile e ai principi contabili emanati dall'OIC.

2.1 Immobilizzazioni

Le immobilizzazioni riportano gli elementi patrimoniali che sono destinati ad essere utilizzati durevolmente dalla Regione. Secondo il citato principio della contabilità economica, l'iscrizione di nuovi beni patrimoniali materiali e immateriali tra le immobilizzazioni (stato patrimoniale) è possibile solo se si è verificato l'effettivo passaggio del titolo di proprietà dei beni stessi alla data del 31 dicembre 2019.

Immobilizzazioni materiali

Sono iscritte al costo di acquisto o di produzione al netto dell'ammortamento, calcolato in relazione alla residua possibilità di utilizzo e delle svalutazioni. Al costo storico sono stati aggiunti gli oneri accessori sostenuti per l'acquisizione dei beni come previsto dalla normativa. Le manutenzioni straordinarie sono state capitalizzate e ammortizzate alla stessa aliquota associata al cespite cui si riferiscono. Le immobilizzazioni materiali in corso sono rilevate in un'apposita voce dello stato patrimoniale e sono valutate al costo di produzione. Alle immobilizzazioni in corso non si applica l'ammortamento.

Al costo storico sono state applicate le aliquote previste dal "Principio applicato concernente la contabilità economico-patrimoniale" di seguito riportate:

Beni demaniali	**Aliquota**
Terreni demaniali	0%
Fabbricati demaniali	2%
Infrastrutture demaniali	3%
Altri beni immobili demaniali	3%
Altri beni materiali	**Aliquota**
Terreni	0%
Fabbricati	2%
Impianti	5%
Macchinari	5%
Attrezzature scientifiche	5%
Attrezzature sanitarie	5%
Attrezzature n.a.c.	5%
Mezzi di trasporto stradali uso civile leggeri	20%
Mezzi di trasporto stradali uso civile pesanti	10%
Mezzi di trasporto aerei uso civile	5%
Mezzi di trasporto marittimi uso civile	5%
Altri mezzi trasporto uso civile leggeri n.a.c.	20%
Altri mezzi trasporto uso civile pesanti n.a.c.	10%
Macchine per ufficio	20%
Hardware	25%
Periferiche	25%
Postazioni di lavoro	25%
Server	25%
Mobili e arredi	10%
Infrastrutture non demaniali	3%
Materiale bibliografico	20%
Oggetti di valore	0%
Altri beni materiali diversi	20%

Si ricorda che già dal 2017 si sono concluse le operazioni di ricognizione e valutazione di tutto il patrimonio regionale ed in particolare:

- per la categoria dei “Fabbricati” pervenuti all’Ente a titolo gratuito appartenenti alla categoria “F” e/o censiti solo al catasto terreni con qualità “Fabbr. rurale”, si ricorda che già dal 2017 si è provveduto a redigere delle relazioni di stima secondo un metodo valutativo che di fatto eliminava il valore al fabbricato attribuendolo al terreno. Tale metodologia è stata applicata tenuto conto che tali cespiti, trattandosi di costruzioni non abitabili o agibili, di fatto non utilizzabili per lo stato di fatiscenza e per la mancanza di elementi strutturali ed impiantistici, sono da considerare come “Aree destinate ad utilizzazione fabbricabile” esprimendo un potenziale edificatorio "di fatto";
- per il completamento dell’anagrafica dei cespiti sono stati iscritti al patrimonio regionale e valutati le infrastrutture tecnologiche, stradali e ferroviarie nonché i beni collegati al demanio lacuale.

Per tutti i dettagli si rimanda alla relazione al Conto Generale del patrimonio anno 2019 allegata alla presente.

Immobilizzazioni immateriali

Le immobilizzazioni immateriali sono costituite da beni privi di tangibilità e consistenza fisica, atti a generare i loro effetti e benefici economici su un arco temporale pluriennale. Il criterio generale di iscrizione dei beni immateriali nell’attivo patrimoniale è quello del costo di acquisto o di produzione, al netto degli ammortamenti e delle svalutazioni. Per l’iscrizione nell’attivo immobilizzato relativi sia ai costi d’impianto e di ampliamento, che ai costi di ricerca, sviluppo e pubblicità, si seguono i criteri previsti dal documento OIC 24.

Per quanto concerne i Diritti di brevetto e utilizzazione di opere dell'ingegno e le Concessioni, licenze, marchi e diritti simili, i beni iscritti in tali categorie dell’attivo sono stati valorizzati, seguendo quanto previsto dal documento OIC 24, secondo il criterio del costo storico (acquisizione da terzi o costi di produzione interna).

Le immobilizzazioni immateriali in corso costituiscono parte del patrimonio dell’Ente caratterizzato da cespiti di proprietà e pienamente disponibili, non ancora utilizzabili perché in fase di realizzazione o, sebbene realizzati, non ancora fruibili.

I beni iscritti in tale categoria contabile sono valorizzati con il criterio del costo di produzione (se realizzate internamente) o del costo di acquisizione (se esternalizzate).

Le manutenzioni straordinarie sono state capitalizzate e ammortizzate alla stessa aliquota associata al cespite cui si riferiscono.

Le opere dell'ingegno (software) e le licenze acquistate sono stati ammortizzati con aliquota al 20%.

Dal 2015 (decreto ministeriale 20 maggio 2015) il principio contabile Allegato 4/3 al decreto legislativo 118/2011 "*Principio contabile applicato concernente la contabilità economico patrimoniale degli enti in contabilità finanziaria*" ha chiarito al punto 4.18 che "*Oltre ai beni in locazione, sono considerati "beni di cui un ente si avvale", anche quelli oggetto di concessione amministrativa e i beni demaniali la cui gestione è trasferita ad un ente dalla legge*".

Immobilizzazioni finanziarie

Le partecipazioni azionarie sono state iscritte a patrimonio ad un valore quantificato sulla base del criterio del costo d'acquisto rettificato delle perdite durevoli di valore. Le partecipazioni non azionarie in società e in enti, controllati e partecipate, sono valutate in base "metodo del Patrimonio netto".

Fondo svalutazione crediti

Il fondo svalutazione dei crediti iscritti nelle immobilizzazioni finanziarie, è stato portato in detrazione dei crediti a cui si riferisce, secondo i principi contabili vigenti.

2.2 Attivo Circolante

Rimanenze

Le rimanenze sono valutate al costo di acquisizione.

Crediti

I crediti di funzionamento sono iscritti nello stato patrimoniale solo se corrispondenti a obbligazioni giuridiche perfezionate esigibili per le quali il servizio è stato reso o è avvenuto lo scambio dei beni. La corretta applicazione del principio della competenza finanziaria garantisce la corrispondenza tra i residui attivi diversi da quelli di finanziamento e l'ammontare dei crediti di funzionamento.

I crediti sono iscritti al valore nominale al netto dell'apposito fondo svalutazione crediti portato a diretta diminuzione degli stessi in sede di predisposizione dello stato patrimoniale, come precisato dall'articolo 2426, n. 8 codice civile.

Fondo svalutazione crediti

Il fondo svalutazione crediti, è stato portato in detrazione dei crediti a cui si riferisce, secondo i principi contabili vigenti.

Disponibilità liquide

Le disponibilità liquide si articolano in conto di tesoreria, altri depositi bancari e postali, cassa. Nel bilancio consuntivo le disponibilità liquide sono rappresentate dal saldo dei depositi bancari, postali e dei conti accessi presso la Tesoreria Statale intestati all'Amministrazione pubblica alla data del 31 dicembre2019.
Le disponibilità liquide sono iscritte al valore nominale.

2.3 Patrimonio Netto

Il Patrimonio Netto si compone del Fondo di dotazione, delle riserve e degli utili/perdite portati a nuovo.
Gli utili e le perdite portati a nuovo corrispondono all'utile/perdita dell'esercizio e dai risultati economici degli esercizi precedenti non destinati a riserva o ad incremento del fondo di dotazione.

2.4 Passivo patrimoniale

Fondi per rischi e oneri

Sono stanziamenti a copertura di passività potenziali il cui verificarsi è probabile o possibile. Tali passività sono valutate secondo stime basate su conoscenze e dati il più oggettivi possibili e nel rispetto dei principi di prudenza e di rappresentazione veritiera e corretta della realtà e corrispondono alle somme accantonate nell'avanzo di amministrazione al netto di alcune poste come specificato nei paragrafi successivi.

Debiti

Sono valutati al loro valore nominale a seguito di obbligazioni giuridicamente perfezionate.

2.5 Ratei e risconti

Sono riportati nello Stato Patrimoniale seguendo le prescrizioni dell'art. 2424-bis comma 6 del Codice Civile, così come suggerito dal "Principio applicato concernente la contabilità economico-patrimoniale". In particolare, nella voce ratei e risconti attivi sono stati iscritti i proventi di competenza dell'esercizio esigibili in esercizi

successivi, e i costi sostenuti entro la chiusura dell'esercizio ma di competenza di esercizi successivi. Nella voce ratei e risconti passivi sono stati iscritti i costi di competenza dell'esercizio esigibili in esercizi successivi ed i proventi percepiti entro la chiusura dell'esercizio ma di competenza di esercizi successivi.
Nella voce "Risconti Passivi" trovano rappresentazione l'avanzo vincolato di amministrazione ed il fondo pluriennale vincolato proveniente dalla contabilità finanziaria, in quanto corrispondenti a componenti positive di reddito (accertamenti di esercizi precedenti) che non hanno trovato correlazione con i corrispondenti costi nell'esercizio in cui si sono realizzate.

2.6 Conti d'ordine

I conti d'ordine, suddivisi nella consueta triplice classificazione: rischi, impegni, beni di terzi, registrano gli accadimenti che potrebbero produrre effetti sul patrimonio dell'Ente in tempi successivi a quelli della loro manifestazione. Essi sono riportati al valore storico.

2.7 Componenti del conto economico

Le componenti economiche positive e negative sono valutate secondo quanto stabilito dal principio contabile applicato concernente la contabilità economico-patrimoniale.
In particolare, il principio generale n. 17 stabilisce che "L'analisi economica dei fatti amministrativi di una singola amministrazione pubblica richiede una distinzione tra fatti gestionali direttamente collegati ad un processo di scambio sul mercato (acquisizione, trasformazione e vendita) che danno luogo a costi o ricavi, e fatti gestionali non caratterizzati da questo processo in quanto finalizzati ad altre attività istituzionali e/o erogative (tributi, contribuzioni, trasferimenti di risorse, prestazioni, servizi, altro), che danno luogo a oneri e proventi.
Nel primo caso la competenza economica dei costi e dei ricavi è riconducibile al principio contabile n. 11 dei Dottori Commercialisti, mentre nel secondo caso, e quindi per la maggior parte delle attività amministrative pubbliche, è necessario fare riferimento alla competenza economica delle componenti positive e negative della gestione direttamente collegate al processo erogativo delle prestazioni e servizi offerti alla comunità amministrata e quindi alle diverse categorie di "portatori di interesse". Tale prescrizione trova attuazione nel principio applicato di cui all'allegato 4/3, dove si precisa che "la competenza economica dei costi e dei ricavi direttamente conseguenti a operazioni di scambio sul mercato (acquisizione e vendita) è

riconducibile al principio contabile n. 11 dell'Organismo Italiano di Contabilità (OIC)". Per quanto concerne l'attività istituzionale, la competenza economica viene dedotta per i proventi, nel completamento del processo o nell'effettiva erogazione della prestazione, per gli oneri, nel rispetto del principio di correlazione con i proventi. A questi si aggiungono oneri e proventi che riguardano la ripartizione temporale delle attività e passività patrimoniali, quali ammortamenti, svalutazioni e componenti straordinarie.

3. Informativa sullo Stato Patrimoniale

3.1 Immobilizzazioni immateriali

		Valori in migliaia di euro	*31/12/2019*	*31/12/2018*	*var*	*var %*
1		Costi di impianto e di ampliamento	0,00	0,00	0,00	-
2		Costi di ricerca sviluppo e pubblicità	0,00	0,00	0,00	-
3		Diritti di brevetto ed utilizzazione opere dell'ingegno	1.080,51	978,61	101,90	10 %
4		Concessioni, licenze, marchi e diritti simile	0,00	0,72	-0,72	-100%
5		Avviamento	0,00	0,00	0,00	-
6		Immobilizzazioni in corso ed acconti	6.835,51	5.201,87	1.633,64	31 %
9		Altre	4.229,22	4.294,06	-64,84	-2%
		Totale immobilizzazioni immateriali	**12.145,24**	**10.475,26**	**1.669,99**	16%

Il totale delle immobilizzazioni immateriali, al netto dei relativi fondi ammortamento, ammonta ad € 12.145.240, con un aumento di € 1.669.985 rispetto al 2018.

Per il dettaglio e le movimentazioni immateriali si rimanda alla Tabella n. 1 allegata alla presente relazione.

3.2 Immobilizzazioni materiali

			Valori in migliaia di euro	*31/12/2019*	*31/12/2018*	*var*	*var %*
II	1		**Beni demaniali**	**102.233,20**	**104.158,82**	**-1.925,62**	-2%
	1.1		Terreni	9.976,81	9.737,20	239,60	2%
	1.2		Fabbricati	7.685,63	7.924,82	-239,19	-3%
	1.3		Infrastrutture	84.570,77	86.496,80	-1.926,03	-2%
	1.9		Altri beni demaniali	0,00	0,00	0,00	-
III	2		**Altre immobilizzazioni materiali (3)**	**234.991,58**	**218.862,36**	**16.129,22**	7%
	2.1		Terreni	87.833,36	87.887,37	-54,01	0%

			di cui in leasing finanziario	0,00	0,00	0,00	-
	2.2		Fabbricati	121.933,76	105.588,32	16.345,44	15%
			di cui in leasing finanziario	0,00	0,00	0,00	-
	2.3		Impianti e macchinari	193,62	232,49	-38,87	-17%
			di cui in leasing finanziario	0,00	0,00	0,00	-
	2.4		Attrezzature industriali e commerciali	187,58	190,05	-2,46	-1%
	2.5		Mezzi di trasporto	250,00	277,98	-27,98	-10%
	2.6		Macchine per ufficio e hardware	517,88	473,68	44,21	9%
	2.7		Mobili e arredi	76,92	23,12	53,80	233%
	2.8		Infrastrutture	7.034,31	7.278,03	-243,72	-3%
	2.99		Altri beni materiali	16.964,14	16.911,33	52,82	0%
	3		Immobilizzazioni in corso ed acconti	**24.180,91**	**41.424,21**	**-17.243,30**	-42%
			Totale immobilizzazioni materiali	**361.405,69**	**364.445,39**	**-3.039,69**	**-1%**

Il totale delle immobilizzazioni materiali al 31/12/2019 (al netto dei relativi fondi ammortamenti) è pari ad € 361.405.694, con una riduzione rispetto al 2018 di € 3.039.691, determinato sostanzialmente dall'effetto negativo degli ammortamenti dell'anno e positivo dalle nuove acquisizioni e costruzioni in economia di cespiti.

Per il dettaglio delle movimentazioni intervenute si rinvia alla Tabella n. 2 allegata alla presente relazione.

Il valore così esposto in bilancio corrisponde alle consistenze finali al 31 dicembre dei diversi cespiti inventariati dal Servizio Demanio, Patrimonio e Logistica e dal Servizio Provveditorato, Gare e Contratti al netto dei relativi fondi di ammortamento.

3.3 Immobilizzazioni finanziarie

Immobilizzazioni finanziarie

Le partecipazioni azionarie sono state iscritte a patrimonio ad un valore quantificato sulla base del criterio del costo d'acquisto rettificato delle perdite durevoli di valore.

Le partecipazioni non azionarie in società, enti ed organismi controllati e partecipati, sono valutate in base al "metodo del patrimonio netto".

Tale modalità di rilevazione, adottata nel rispetto del principio contabile generale n. 11) della continuità e della costanza dei criteri di valutazione, ricalca quanto effettuato nell'esercizio precedente; i criteri di valutazione non hanno quindi subito variazioni.

Si fa inoltre presente che, ai fini della redazione del presente bilancio di esercizio, la valutazione delle partecipazioni in società, enti ed organismi controllati o partecipati è stata effettuata utilizzando il criterio del costo di acquisto o il metodo del patrimonio netto dell'esercizio 2018.

In deroga ai documenti OIC n. 17 e n. 21 le partecipazioni e i conferimenti al fondo di dotazione di enti che non hanno valore di liquidazione (in quanto il loro statuto prevede che, in caso di scioglimento, il fondo di dotazione sia destinato a soggetti non controllati o partecipati dalla controllante/partecipante) sono rappresentate tra le immobilizzazioni finanziarie dell'attivo patrimoniale e, come contropartita, per evitare sopravvalutazioni del patrimonio, una quota del patrimonio netto è vincolata come riserva non disponibile.

In caso di liquidazione dell'ente controllato o partecipato, si avrà una riduzione del valore della partecipazione tra le immobilizzazioni finanziarie e, per lo stesso importo, si ridurrà la riserva non disponibile presente nel patrimonio netto.

3.3 Immobilizzazioni finanziarie

Valori in migliaia di euro				*31/12/2019*	*31/12/2018*	*var*	*var %*
	1		Partecipazioni in	**588.562,02**	**589.300,21**	**-738,19**	**0%**
		a	*imprese controllate*	542.437,49	574.574,84	-32.137,35	-6%
		b	*imprese partecipate*	14.294,37	14.575,78	-281,41	-2%
		c	*altri soggetti*	31.830,15	149,59	31.680,56	21178%
	2		Crediti verso	**108.003,15**	**95.707,76**	**12.295,40**	13%
		a	altre amministrazioni pubbliche	124,20	0,00	124,20	-
		b	*imprese controllate*	9.926,18	7.392,68	2.533,50	34%
		c	*imprese partecipate*	0,00	0,00	0,00	-
		d	*altri soggetti*	97.952,77	88.315,08	9.637,69	11%
	3		Altri titoli	0,83	0,83	0,00	0%
			Totale immobilizzazioni finanziarie	**696.566,00**	**685.008,80**	**11.557,20**	**2%**

Partecipazioni

Rispetto all'esercizio 2018, in ottemperanza all'art. 8 della L.R. n. 9/2014, come modificata dalla L.R. n. 8/2018, la Regione Umbria in data 20 giugno 2019 è entrata a far parte della compagine societaria di Umbria Salute e Servizi S.c. a r.l., mediante acquisto di una quota paritetica a quella delle quattro Aziende Sanitarie Regionali già socie, pari al 20 % del capitale sociale.

Il dettaglio delle **Partecipazioni** regionali è rappresentato nella seguente tabella:

Partecipazioni	Capitale sociale 31/12/2019 (*)	% Part.ne	Valore nominale partecipazione	Patrimonio netto pro quota	Valore in bilancio al 31/12/2019	Valore in bilancio al 31/12/2018
Imprese Controllate						
Sviluppumbria S.p.A.	5.801.403,00	92,30%	5.354.694,97	5.694.169,75	5.356.777,13	5.356.777,13
Umbria Digitale S.c. a r.l.	4.000.000,00	76,92%	3.076.819,22	3.616.865,60	3.616.865,60	3.613.364,18
Totale imprese Controllate			**8.431.514,19**	**9.311.035,35**	**8.973.642,73**	**8.970.141,31**
Imprese Collegate						
Gepafin S.p.A.	6.367.188,00	48,85%	3.110.371,34	7.168.379,92	7.034.479,00	7.034.479,00
Umbria T.P.L. e Mobilità S.p.A.	26.491.374,00	27,78%	7.359.303,70	5.652.065,18	5.652.065,18	5.641.422,39
3 A - Parco Tecnologico Agroalimentare dell'Umbria - Soc. Cons. a r.l .	286.213,00	23,23%	66.500,00	126.406,51	126.406,51	105.767,12
Umbria Salute e Servizi S.c. a r.l. (**)	100.000,00	20,00 %	20.000,00	71.992,60	71.992,60	
Totale imprese Collegate			**10.556.175,04**	**13.018.844,21**	**12.884.943,29**	**12.781.668,51**
Enti Strumentali Controllati						
Adisu		100,00%		4.282.558,76	4.282.558,76	7.027.407,91
Arpa Umbria		100,00%		18.577.474,42	18.577.474,42	19.541.615,79
Aur		100,00%		692.955,87	692.955,87	829.371,91
Centro Pari Opportunità		100,00%		5.702,28	5.702,28	6.624,60
Ater		100,00%		532.508.241,00	532.508.241,00	532.010.082,00
Cedrav		100,00%		160.429,86	160.429,86	178.097,78
Afor		100,00%		4.822.365,88	4.822.365,88	4.764.312,19
Umbraflor		100,00%		955.607,00	955.607,00	1.247.185,00
Arpal		100,00%		2.747.693,34	2.747.693,34	0,00
Totale Enti e Organismi Strumentali Controllati				**564.753.028,41**	**564.753.028,41**	**565.604.697,18**
Enti Strumentali Partecipati						
Eaut		50,00%		1.409.431,00	1.409.431,00	1.398.566,50
Consorzio Villa Umbra		40,00%		438.887,18	438.887,18	395.545,08
Fondazione Teatro stabile dell'Umbria		31,65%		39.407,73	39.407,73	50.680,51
Fondazione di partecipazione Umbria Jazz		22,21%		62.676,91	62.676,91	98.911,62
Totale Enti e Organismi Strumentali Partecipati				**1.950.402,82**	**1.950.402,82**	**1.943.703,71**
TOTALE PARTECIPAZIONI			**18.987.689,23**	**589.033.310,79**	**588.562.017,25**	**589.300.210,71**

(*) Il dato fa riferimento al capitale sociale delle partecipate calcolato alla data del 31/12/2018.

(*) Il dato fa riferimento al Patrimonio netto pro quota al 31/12/2019 della Società Umbria Salute e Servizi in base al progetto di Bilancio 2019.

Nel prospetto sotto riportato viene fornito un riepilogo degli effetti derivanti dal confronto tra le partecipazioni di controllo e collegate e le corrispondenti quote del patrimonio netto. Le valutazioni sono state effettuate tenendo conto del patrimonio netto risultante dagli ultimi bilanci disponibili alla data di stesura della presente nota integrativa.

Partecipazioni	Valore in Bilancio al costo		% Part.ne	Quota Patrimonio Netto		Differenza P.N. e Costo
	31/12/2019	31/12/2018	31/12/2019	31/12/2019	31/12/2018	
Imprese Controllate						
Sviluppumbria S.p.A.	5.356.777,13	5.356.777,13	92,30%		5.694.169,75	337.392,62
Umbria Digitale S.c. a r.l.	2.636.047,90	2.636.047,90	76,92%		3.616.865,60	980.817,70
Totale imprese Controllate	**7.992.825,03**	**7.992.825,03**			**9.311.035,35**	**1.318.210,32**
Imprese Collegate						
Gepafin S.p.A.	7.034.479,00	7.034.479,00	48,85%		7.034.479,00	133.900,92
Umbria T.P.L. e Mobilità S.p.A.	16.123.232,00	16.123.232,00	27,78%		5.652.065,18	-10.471.166,82
3 A - Parco Tecnologico Agroalimentare dell'Umbria - Soc. Cons. a r.l .	66.500,00	66.500,00	23,23%		126.406,51	59.906,51
Umbria Salute e Servizi S.c. a r.l.	72.000,00	0	20,00%	71.992,60		-7,40
Totale imprese Collegate	**23.296.211,00**	**23.224.211,00**		**71.992,60**	**12.812.950,69**	**- 10.277.366,79**

I movimenti delle Partecipazioni intervenuti nell'esercizio 2019 sono riportati nella seguente Tabella:

Partecipazioni	Saldo 31/12/2018	Incrementi	Decre-menti	Riclassifi-cazioni	Svalutazioni	Rivalutazioni per ripristino di valore	Saldo 31/12/2019
Imprese Controllate							
Sviluppumbria S.p.A.	5.356.777,13						5.356.777,13
Umbria Digitale S.c. a r.l.	3.613.364,18					3.501,42	3.616.865,60
Totale imprese Controllate	**8.970.141,31**	**0,00**	**0,00**	**0,00**	**0,00**	**3.501,42**	**8.973.642,73**
Imprese Collegate							
Gepafin S.p.A.	7.034.479,00						7.034.479,00
Umbria T.P.L. e Mobilità S.p.A.	5.641.422,39					10.642,79	5.652.065,18
3 A - Parco Tecnologico Agroalimentare dell'Umbria - Soc. Cons. a r.l .	105.767,12					20.639,39	126.406,51
Umbria Salute e Servizi S.c. a r.l.	0,00	72.000,00			7,40		71.992,60
Totale imprese Collegate	**12.781.668,51**	**72.000,00**	**0,00**	**0,00**	**7,40**	**31.282,18**	**12.884.943,29**
Enti Strumentali Controllati							
Adisu	7.027.407,91				2.744.849,15		4.282.558,76
Arpa Umbria	19.541.615,79				964.141,37		18.577.474,42
Aur	829.371,91				136.416,04		692.955,87
Centro Pari Opportunità	6.624,60				922,32		5.702,28
Ater	532.010.082,00					498.159,00	532.508.241,00
Cedrav	178.097,78				17.667,92		160.429,86
Afor	4.764.312,19					58.053,69	4.822.365,88
Umbraflor	1.247.185,00				291.578,00		955.607,00
Arpal	0,00					2.747.693,34	2.747.693,34
Totale Enti Strumentali Controllati	**565.604.697,18**	**0,00**	**0,00**	**0,00**	**4.155.574,80**	**3.303.906,03**	**564.753.028,41**
Enti Strumentali Partecipati							
Eaut	1.398.566,50					10.864,50	1.409.431,00
Consorzio Villa Umbra	395.545,08					43.342,10	438.887,18
Fondazione Teatro stabile dell'Umbria	50.680,51				11.272,78		39.407,73
Fondazione di partecipazione Umbria Jazz	98.911,62				36.234,71		62.676,91
Totale Enti Strumentali Partecipati	**1.943.703,71**	**0,00**	**0,00**	**0,00**	**47.507,49**	**54.206,60**	**1.950.402,82**
TOTALE PARTECIPAZIONI	**589.300.210,71**	**72.000,00**	**0,00**	**0,00**	**4.203.089,69**	**3.392.896,23**	**588.562.017,25**

Nella colonna "saldo al 31/12/2018" sono stati riportati i valori delle partecipazioni così come determinati nel bilancio relativo all'esercizio chiuso al 31/12/2018.

La colonna saldo al 31/12/2019, invece, contiene i valori di carico delle partecipazioni alla data di chiusura dell'esercizio 2019.

Incrementi

Tale colonna contiene il prezzo di acquisto delle quote societarie di Umbria Salute e Servizi S.c. a r.l..

Svalutazioni

Tale colonna contiene le rettifiche apportate alle partecipazioni a seguito della riduzione del valore del Patrimonio netto delle partecipate.

Rivalutazioni per incremento del patrimonio netto o per ripristino di valore

La colonna contiene le rettifiche di valore apportate alle partecipazioni a seguito dell'incremento del valore del Patrimonio netto delle partecipate, o in caso di precedenti svalutazioni, per il ripristino di valore delle partecipazioni.

Crediti

I crediti immobilizzati, che derivano solo in parte dai residui attivi (più precisamente per € 327.319), al netto dei relativi fondi svalutazione, sono cosi composti:

- €124.204 corrispondono al credito vantato nei confronti di Umbriaflor per il piano di rateizzazione di partite pregresse;
- € 9.926.181 sono le risorse versate da Regione Umbria a Sviluppumbria S.p.A. e Gepafin s.p.a. destinate ad essere erogate dalle società strumentali regionali, a titolo di contributo o finanziamento, a Imprese e Famiglie in applicazione delle diverse misure di aiuto e sostegno e sulla base delle politiche regionali assunte nell'esercizio; l'importo rappresenta la quota del fondo non ancora erogata ai beneficiari finali;
- € 11.114.791 prudenzialmente svalutato per l'intero importo, riguarda la concessione di un credito ad Umbria TPL e Mobilità SpA; tale somma è data dalla differenza tra l'ammontare complessivo del debito (come da piano di rateizzazione approvato con Determinazione Dirigenziale n. 11833 del 14/11/2018) e l'importo accertatato ed incassato nel 2019.
- € 99.379 interamente svalutato per la concessione di moratoria sul credito derivante dai canoni per l'estrazione materiale da cava;
- € 88.841.667 riferiti al derivato di ammortamento, strumento finanziario derivato diretto a costituire forme di ammortamento graduale di un debito che prevede il rimborso del capitale in un'unica soluzione alla scadenza (derivati bullet/amortizing). Tale voce è rappresentata nello stato patrimoniale al valore nominale delle risorse

che l'ente ha il diritto di ricevere a seguito della sottoscrizione del derivato per estinguere, a scadenza, la passività sottostante, rettificato del debito residuo a carico dell'ente derivante dalla sottoscrizione del contratto di derivato, generato dall'obbligo di effettuare versamenti periodici al fine di costituire le risorse che, a scadenza, saranno acquisite per l'estinzione della passività sottostante.

- € 9.111.103 sono risorse versate da Regione Umbria al RTI tra Gepafin S.p.A. e Artigiancassa S.p.A., gestori delle misure nell'ambito del POR per contributi, trasferimenti e garanzie a terzi.

Altre Immobilizzazioni finanziarie

Tra le Immobilizzazioni finanziarie sono state iscritte le quote di partecipazione al Fondo Comune di Investimento Immobiliare di tipo chiuso "Umbria – Comparto Monteluce" del valore di € 828. Si tratta di n. 828 quote di classe "B" avente valore nominale unitario di 1 euro che attribuiscono alla Regione il solo diritto di partecipare alla governance del Fondo e che pertanto saranno detenute per tutta la durata del Fondo. Si tratta di un Fondo immobiliare ad apporto pubblico ex art. 14-bis della L.86/1994 costituito dalla Regione e dall'Università degli Studi di Perugia per la valorizzazione e la trasformazione del patrimonio immobiliare sanitario dismesso o in corso di dismissione, i cui proventi sono destinati al finanziamento del sistema sanitario regionale.

3.4 Rimanenze

Valori in migliaia di euro				*31/12/2019*	*31/12/2018*	*var*	*var %*
I			*Rimanenze*	3,91	2,60	1,31	50%
			Totale rimanenze	**3,91**	**2,60**	**1,31**	**50%**

Le rimanenze comprendono la quantità di beni di consumo indispensabili per l'attività di ufficio giacenti alla fine dell'anno, essenzialmente carta e cancelleria.

3.5 Crediti

			Valori in migliaia di euro	31/12/2019	31/12/2018	var	var %
	1		Crediti di natura tributaria	**705.511,15**	**558.903,58**	**146.607,56**	26%
		a	*Crediti da tributi destinati al finanziamento della sanità*	265.756,24	171.875,48	93.880,77	55%
		b	*Altri crediti da tributi*	33.821,59	18.559,51	15.262,07	82%
		c	*Crediti da Fondi perequativi*	405.933,32	368.468,59	37.464,73	10%
	2		Crediti per trasferimenti e contributi	**317.768,77**	**381.663,56**	**-63.894,79**	-17%
		a	*verso amministrazioni pubbliche*	244.060,06	288.430,46	-44.370,40	-15%
		b	*imprese controllate*	0,00	0,00	0,00	-
		c	*imprese partecipate*	0,00	0,00	0,00	-
		d	*verso altri soggetti*	73.708,71	93.233,10	-19.524,39	-21%
	3		Verso clienti ed utenti	**49.428,67**	**49.025,91**	**402,76**	1%
	4		Altri Crediti	**8.067,92**	**14.634,75**	**-6.566,83**	-45%
		a	*verso l'erario*	0,00	0,00	0,00	-
		b	*per attività svolta per c/terzi*	0,00	0,00	0,00	-
		c	*Altri*	8.067,92	14.634,75	-6.566,83	-45%
			Totale crediti	**1.080.776,50**	**1.004.227,81**	**76.548,70**	**8%**

L'ammontare complessivo dei crediti dell'attivo circolante al 31/12/2019, è esposto al netto dei relativi fondi di svalutazione (che assommano in totale ad € 71.587.291).

Tale importo, al lordo dei fondi, corrisponde ai residui finanziari al netto di quelli contabilizzati nelle immobilizzazioni e di quelli esposti nelle disponibilità liquide (per un importo pari a € 210.054.958) in quanto relativi ad incassi già effettuati sui conti correnti postali e sul conto di tesoreria speciale ma non ancora riversati sul conto di Tesoreria dell'Ente.

Crediti di natura tributaria destinati al finanziamento della Sanità

I "Crediti da tributi destinati al finanziamento della Sanità", in aumento rispetto al 2018 (93,88 milioni di Euro), riportano essenzialmente i crediti che si sono formati per il trasferimento da parte dello Stato dell'imposta regionale sulle attività produttive (IRAP) riguardante, appunto, il finanziamento della Sanità, nonché, in misura molto minore, la parte relativa all'IRPEF.

Altri Crediti da tributi

Gli "Altri crediti da tributi" (€ 33.822), che, al lordo del fondo svalutazione crediti, ammontano a € 98.920.346, dipendono per più del 50% dai crediti formatisi per la riscossione della tassa di circolazione e dai residui per il trasferimento, da parte dello

Stato, di IRPEF non sanità (€ 32.178.000)

Tali crediti hanno subito un incremento dovuto ad entrambe le componenti citate.

Crediti da Fondi perequativi

L'importo contabilizzato in questa voce è interamente dovuto al fondo perequativo dello Stato per la sanità.

Crediti per Trasferimenti e Contributi verso Amministrazioni Pubbliche

Riguardano i trasferimenti da parte di tutte le pubbliche amministrazioni (Ministeri, Enti statali, Regioni, Province, Comuni) e sono diminuiti del 17% rispetto al 2018 essenzialmente a seguito della diminuzione del credito vs Ministeri per contributi agli investimenti che costituisce la voce più rilevante.

Crediti verso Altri soggetti

La voce diminuisce del 21% grazie soprattutto all'azzeramento del credito nei confronti delle aziende farmaceutiche per il rimborso del pay-back ordinario e da ripiano. In diminuzione anche il credito per trasferimenti correnti dall'Unione europea mentre i crediti relativi al FESR e all'FSE sono in lieve aumento.

Crediti verso clienti e utenti

I "crediti verso clienti ed utenti" comprendono tra l'altro, crediti derivanti da entrate per mobilità attiva del servizio sanitario regionale, entrate per fitti, noleggi e locazioni, entrate derivanti da sanzioni applicate a famiglie o imprese. La posta è stabile in quanto non si è ancora concretizzata, livello nazionale, l'attività di compensazione del credito per mobilità attiva che costituisce la voce di gran lunga più importante di questo aggregato.

Attività finanziarie che non costituiscono immobilizzazioni

Valori in migliaia di euro			*31/12/2019*	*31/12/2018*	*var*	*var %*
1		Partecipazioni	1.807,55	1.807,55	0,00	0%
2		Altri titoli	0,00	228,18	-228,18	-100%
Totale attività finanziarie che non costituiscono immobilizzi			**1.807,55**	**2.035,72**	**-228,18**	**-11%**

Tra le attività finanziarie che non costituiscono immobilizzazioni, sono state iscritte alla voce Partecipazioni, le quote possedute delle cooperative agricole Ex Esau in quanto la Regione ha approvato un piano operativo di razionalizzazione delle società e delle partecipazioni societarie regionali, che prevede il disinvestimento nelle medesime, se non indispensabili al perseguimento delle proprie finalità istituzionali, mediante messa in liquidazione o cessione.

La voce Altri titoli rappresenta, invece l'importo delle 47 quote di classe A del Fondo Umbria - Comparto Monteluce il cui valore è stato interamente svalutato.

3.6 Disponibilità liquide

		Valori in migliaia di euro	31/12/2019	31/12/2018	var	var %
1		Conto di tesoreria	**560.543,50**	**479.710,82**	**80.832,68**	17%
	a	Istituto tesoriere	355.926,85	306.753,73	49.173,13	16%
	b	presso Banca d'Italia	204.616,65	172.957,10	31.659,55	18%
2		Altri depositi bancari e postali	**5.438,31**	**724,44**	**4.713,86**	651%
3		Denaro e valori in cassa	0,00	0,00	0,00	-
4		Altri conti presso la tesoreria statale intestati all'ente	0,00	0,00	0,00	-
		Totale disponibilità liquide	**565.981,81**	**480.435,26**	**85.546,55**	**18%**

La voce comprende i conti di Tesoreria e gli altri depositi postali. L'aumento delle disponibilità liquide, è dovuto essenzialmente al saldo del conto presso l'istituto Tesoriere - fondi ordinari - e dal saldo dei conti di tesoreria presso La Banca d'Italia. Il conto relativo alla sanità presso l'Istituto tesoriere fa registrare invece una diminuzione del saldo.

3.7 Patrimonio netto

			Valori in migliaia di euro	31/12/2019	31/12/2018	var	var %
I			Fondo di dotazione	**9.360,30**	**9.360,30**	**0,00**	0%
II			Riserve	**426.494,57**	**363.330,26**	**63.164,31**	17%
	a		da risultato economico di esercizi precedenti	107.395,82	48.364,22	59.031,60	122%
	b		da capitale	0,00	0,00	0,00	-
	c		da permessi di costruire	0,00	0,00	0,00	-
	d		riserve indisponibili per beni demaniali e patrimoniali indisponibili e per i beni culturali	318.996,66	314.816,45	4.180,21	1%
	e		altre riserve indisponibili	102,08	149,59	-47,51	-32%
III			Risultato economico dell'esercizio	**27.684,79**	**59.031,60**	**-31.346,82**	-53%
			TOTALE PATRIMONIO NETTO (A)	**463.539,66**	**431.722,17**	**31.817,49**	**7%**

Il patrimonio netto, al 31/12/2019, è composto dalle poste di seguito indicate:

- **Fondo di dotazione** pari a € 9.360.305;
- **Riserve** per € 435.854.872, di cui:

- € 95.925.993 "Riserve da avanzi (disavanzi) portati a nuovo", che si sono incrementate, rispetto al 2018, dell'utile 2018;
- € 11.469.827 "Altre riserve distintamente indicate n.a.c.", rappresentano le riserve, precedentemente accantonate, liberatesi nel corso dell'anno e degli anni precedenti dal conto riserve indisponibili per beni demaniali, patrimoniali indisponibili e culturali;
- € 318.996.662 "Riserve indisponibili per beni demaniali, patrimoniali indisponibili e culturali", pari al valore netto dei beni demaniali, dei beni del patrimonio indisponibile e dei beni culturali iscritto nell'attivo patrimoniale (al netto dell'ammortamento, nei casi in cui è previsto);
- € 102.085 "Riserve indisponibili derivanti da partecipazioni senza valore finale di liquidazione"; rappresenta il valore della partecipazione in Enti che non hanno valore di liquidazione, in quanto il loro statuto prevede che, in caso di scioglimento, il patrimonio che residua dell'Ente sia destinato a soggetti non controllati o partecipati dalla controllante/partecipante, come contropartita all'iscrizione nell'attivo patrimoniale - tra le immobilizzazioni finanziarie – del corrispondente valore;

- **Risultato economico di esercizio** è pari ad un utile di € 27.684.787. Il suddetto utile risulta in inferiore di circa 31 milioni rispetto al 2018.

Conseguentemente anche il Patrimonio Netto, che risulta pari a euro € 463.539.659, subisce un incremento rispetto al 2018.

3.8 Fondi per rischi e oneri

			Valori in migliaia di euro	*31/12/2019*	*31/12/2018*	*var*	*var %*
	1		Per trattamento di quiescenza	0,00	0,00	0,00	-
	2		Per imposte	0,00	0,00	0,00	-
	3		Altri	98.369,78	57.994,52	40.375,25	70%
				0,00	0,00	0,00	-
			TOTALE FONDI RISCHI ED ONERI (B)	**98.369,78**	**57.994,52**	**40.375,25**	**70%**

Il fondo per rischi e oneri rappresenta la parte accantonata del risultato di amministrazione; la tabella che segue dà conto della sua composizione e delle variazioni intervenute rispetto all'esercizio precedente.

FONDO RISCHI E ONERI *valori in migliaia di euro*	**2019**	**2018**	**variazione**
Fondo rischio soccombenza canoni di concessioni idroelettriche	15.638,51	11.651,53	3.986,98
Fondo contenzioso	32.156,81	31.642,99	513,82
F.do acc.to per passività potenziali derivanti dalla gestione delle società partecipate	12.055,00	11.700,00	355,00
Fondo accantonamento manovre regionali	3.000,00	3.000,00	0,00
Fondo passività potenziali	35.519,45	0,00	35.519,45
TOTALE	**98.369,77**	**57.994,52**	**40.375,25**

Per ulteriori dettagli si rinvia a quanto specificato nella relazione sulla gestione in merito agli specifici accantonamenti.

Debiti

			Valori in migliaia di euro	***31/12/2019***	***31/12/2018***	***var***	***var %***
	1		Debiti da finanziamento	**1.346.788,37**	**1.229.060,13**	**117.728,25**	10%
		a	prestiti obbligazionari	283.525,79	290.727,85	-7.202,06	-2%
		b	v/ altre amministrazioni pubbliche	815.430,85	691.327,67	124.103,18	18%
		c	verso banche e tesoriere	0,00	0,00	0,00	-
		d	verso altri finanziatori	247.831,73	247.004,60	827,13	0%
	2		Debiti verso fornitori	**27.093,95**	**30.333,32**	**-3.239,37**	-11%
	3		Acconti	0,00	0,00	0,00	-
	4		Debiti per trasferimenti e contributi	**384.842,51**	**389.142,10**	**-4.299,59**	-1%
		a	enti finanziati dal servizio sanitario nazionale	0,00	0,00	0,00	-
		b	altre amministrazioni pubbliche	345.818,47	345.504,71	313,76	0%
		c	imprese controllate	1.416,94	3.553,64	-2.136,70	-60%
		d	imprese partecipate	4.042,88	4.203,33	-160,46	-4%
		e	altri soggetti	33.564,22	35.880,42	-2.316,20	-6%
	5		Altri debiti	**25.483,19**	**32.913,35**	**-7.430,17**	-23%
		a	tributari	3.018,66	3.611,19	-592,53	-16%
		b	verso istituti di previdenza e sicurezza sociale	3.463,63	3.346,24	117,39	4%
		c	per attività svolta per c/terzi (2)	0,00	0,00	0,00	-
		d	altri	19.000,89	25.955,92	-6.955,03	-27%
			TOTALE DEBITI (D)	**1.784.208,02**	**1.681.448,90**	**102.759,12**	**6%**

Il totale dei debiti pari a € 1.784.208.017,89 è composto da debiti di finanziamento per € 1.346.788.374,43 e debiti di funzionamento per € 437.419.643,46.

Questi ultimi comprendono i residui finanziari passivi al netto della anticipazione sanitaria (appostata tra i debiti di finanziamento) e l'ammontare dei residui perenti al 31/12/2019.

Dall'esame dei sotto aggregati risulta quanto segue*:*

Debiti da finanziamento

I debiti da finanziamento ammontano complessivamente ad € 1.346.788.374.

All'interno di tale posta sono distinte le seguenti Voci:

- "debiti vs. altre amministrazioni pubbliche" pari ad euro 815.430.847 di cui euro € 787.730.873 per il debito derivante dalle anticipazioni sul fondo sanitario ed € 27.699.974 dalle anticipazioni di liquidità di cui al D.L. 35/2013;
- "debiti verso altri finanziatori" pari ad euro 247.831.734 costituito dai finanziamenti ricevuti dalla Cassa Depositi e Prestiti, di cui € 246.695.460 verso la gestione Cassa Depositi e prestiti S.p.A. ed € 1.135.983 verso. la gestione Cassa Depositi e Prestiti -Tesoro;
- "prestiti obbligazionari" la cui consistenza al 31/12/2019 è pari ad euro 283.525.793.

Tale voce comprende il debito relativo ad un'emissione obbligazionaria bullet su cui è stato stipulato uno swap a tasso fisso con la costituzione di un Sinking Fund per l'accantonamento delle quote capitali. Il debito è esposto al valore di emissione (€ 213.220.000) al lordo del fondo accantonato che viene rappresentato in Bilancio tra i "Crediti vs altri soggetti" per l'importo accantonato al 31/12/2019 pari a € 88.841.667.

Nel complesso, i debiti da finanziamento sono aumentati, rispetto all'esercizio precedente, di € 117.728.247. Questo importo è dovuto in gran parte all'incremento del debito relativo alle anticipazioni sul fondo sanitario (€ 124.103.178) controbilanciato dalla diminuzione degli altri debiti da finanziamento, ad eccezione di quelli verso Cassa depositi e prestiti S.p.A., che sono aumentati in conseguenza della stipula di un nuovo mutuo per il finanziamento degli investimenti dell'esercizio 2019 per un importo superiore rispetto ai rimborsi effettuati a titolo di ammortamento (rispettivamente di € 8.860.000 e € 7.691.071).

I rimborsi complessivi delle quote capitale effettuati nell'esercizio ammontano ad € 15.235.221.

Per ulteriori dettagli, si rimanda al paragrafo sul debito della relazione al rendiconto.

Debiti verso fornitori

La voce comprende i residui passivi per l'acquisto di beni e servizi.

Debiti per trasferimenti e contributi

I debiti per trasferimenti e contributi sono sostanzialmente stabili (-1%) e sono essenzialmente costituiti, da debiti verso altre amministrazioni pubbliche, in particolare verso ASL e Aziende Ospedaliere sia per trasferimenti correnti che per spese di investimento.

Si segnala inoltre che la maggior parte dei debiti verso "altri soggetti" è dovuto a debiti verso imprese, in particolare per contributi agli investimenti.

Altri debiti

In questa voce sono compresi i debiti per i tributi diretti e indiretti, nonché per le ritenute su redditi di lavoro dipendente e su redditi di lavoro autonomo, per i contributi previdenziali e assistenziali.

Nella voce "altri", oltre ai debiti derivanti da residui su partite di giro, sono comprese anche debiti verso creditori diversi per altri servizi e i debiti per indennizzi.

3.9 Ratei e risconti

			Valori in migliaia di euro	*31/12/2019*	*31/12/2018*	*var*	*var %*
I			Ratei passivi	**13.326,29**	**6.241,25**	**7.085,05**	114%
II			Risconti passivi	**359.242,97**	**369.224,00**	**-9.981,03**	**-3%**
	1		Contributi agli investimenti	24.125,36	23.827,89	297,46	**1%**
		a	da altre amministrazioni pubbliche	24.125,36	23.827,89	297,46	1%
		b	da altri soggetti	0,00	0,00	0,00	-
	2		Concessioni pluriennali	0,00	0,00	0,00	-
	3		Altri risconti passivi	335.117,61	345.396,10	-10.278,50	-3%
			TOTALE RATEI E RISCONTI (E)	**372.569,26**	**375.465,24**	**-2.895,99**	**-1%**

L'importo dei ratei passivi è costituito per € 7.095.237 dalla spesa per il trattamento accessorio e premiante al personale regionale dell'anno 2019 che verrà corrisposto nel 2020, per € 6.231.056 dalla quota di interessi passivi, di competenza dell'anno, che, la Regione paga su prestiti obbligazionari e mutui le cui rate hanno scadenza diversa dal 31 dicembre.

L'importo dei risconti passivi è così composto:

-nella voce “Contributi agli investimenti” sono contabilizzati € 17.789.196 per fondi CIPE destinati a lavoro di ammodernamento della Ferrovia Centrale Umbra ed € 6.336.160 sono i contributi agli investimenti appostati nell’avanzo vincolato.

- la voce “Altri risconti passivi” comprende il risconto dovuto all’applicazione del fondo pluriennale vincolato e dell’avanzo di amministrazione, tenuto conto delle precisazioni che seguono.

Il Fondo Pluriennale Vincolato (FPV) non è altro che il modo di rappresentare in contabilità finanziaria la correlazione tra entrate e spese e quindi è assimilabile al risconto passivo della contabilità economico-patrimoniale: gli impegni coperti da FPV in finanziaria altro non sono che spese finanziate da entrate pregresse quindi, ad eccezione delle poste che non interessano il conto economico, l’FPV è stato completamente riscontato.

L’avanzo di amministrazione, invece, deriva da entrate accertate a copertura di spese non impegnate nell’esercizio, che potrebbero concretizzarsi nel futuro, grazie al meccanismo delle reiscrizioni finanziarie.

In contabilità economico patrimoniale però, non tutto l’avanzo di amministrazione rappresenta un risconto di componenti positive di reddito a copertura di costi futuri. In primo luogo, infatti, è stato escluso dal calcolo del risconto quella parte di avanzo generata da capitoli il cui vincolo di spesa non deriva da disposizioni di leggi, trasferimenti da terzi e principi contabili (ovvero vincoli apposti dall’Ente e quote di cofinanziamento dei programmi UE), in quanto non vi è una correlazione univoca tra costi e ricavi.

In secondo luogo sono state escluse le poste che generano operazioni solo sullo stato patrimoniale. La tabella che segue dà conto della composizione della voce “Altri riscontri passivi”

Altri risconti passivi"	
Risconti passivi per FPV corrente e capitale	119.233.630
Risconti passivi per avanzo vincolato	215.883.979
Totale	**335.117.609**

4. Informativa sul Conto Economico

4.1 Componenti positivi della gestione

		Valori in migliaia di euro	31/12/2019	31/12/2018	var	var %
1		Proventi da tributi	1.753.720,50	1.725.064,68	28.655,82	2%
2		Proventi da fondi perequativi	218.676,37	220.994,40	-2.318,03	-1%
3		Proventi da trasferimenti e contributi	**276.712,86**	**351.253,92**	**-74.541,06**	-21%
	a	Proventi da trasferimenti correnti	195.099,11	241.568,23	-46.469,11	-19%
	b	Quota annuale di contributi agli investimenti	0,00	2.882,28	-2.882,28	-100%
	c	Contributi agli investimenti	81.613,75	106.803,42	-25.189,67	-24%
4		Ricavi delle vendite e prestazioni e proventi da servizi pubblici	**111.061,56**	**131.906,50**	**-20.844,94**	-16%
	a	Proventi derivanti dalla gestione dei beni	15.305,48	15.071,69	233,79	2%
	b	Ricavi della vendita di beni	16,00	41,15	-25,15	-61%
	c	Ricavi e proventi dalla prestazione di servizi	95.740,08	116.793,66	-21.053,58	-18%
5		Variazioni nelle rimanenze di prodotti in corso di lavorazione, etc. (+/-)	0,00	0,00	0,00	-
6		Variazione dei lavori in corso su ordinazione	0,00	0,00	0,00	-
7		Incrementi di immobilizzazioni per lavori interni	0,00	0,00	0,00	-
8		Altri ricavi e proventi diversi	**34.536,29**	**37.666,64**	**-3.130,35**	-8%
		TOTALE COMPONENTI POSITIVI DELLA GESTIONE (A)	**2.394.707,58**	**2.466.886,14**	**-72.178,56**	**-3%**

Proventi da tributi

La voce comprende proventi da tributi diretti (IRPEF non sanità), proventi da tributi indiretti (tasse automobilistiche, IRAP, tassa regionale di diritto allo studio, tributo speciale discarica, tasse sulle concessioni regionali e imposta regionale sulle concessioni statali, tassa per abilitazione professionale, tassa per concessione di caccia e pesca, addizionale regionale sul gas naturale), proventi da tributi destinati alla sanità (imposta regionale sulle attività produttive, compartecipazione IVA sanità, addizionale IRPEF sanità). Questi ultimi rappresentano quasi l'80% dell'intera voce. Gli incremento più rilevanti rispetto al 2018 si registrano per L'IRAP sanità e per la tassa di circolazione dei veicoli a motori.

Proventi da fondi perequativi

La voce, che comprende i fondi perequativi dallo stato, sanità è quasi completamente riferibile al comparto sanità.

Proventi da trasferimenti e contributi

Tra i trasferimenti correnti oltre il 40% è costituito da trasferimenti correnti del Fondo Sanitario Nazionale, altri importi rilevanti provengono dai trasferimenti correnti dai Ministeri (che però sono in netta diminuzione rispetto al 2018), dai trasferimenti correnti da imprese per il superamento dei limiti dei tetti della spesa farmaceutica, e dai trasferimenti del Fondo Sociale Europeo.
I contributi agli investimenti provengono essenzialmente dai Ministeri e dal Fondo Europeo di sviluppo regionale.

Ricavi delle vendite e prestazioni di servizi pubblici
I proventi in esame, in diminuzione rispetto al 2018, sono dovuti alle entrate da mobilità sanitaria attiva (€ 95.420.927), e da proventi per la concessione dei beni (€.12.499.239).

Altri ricavi e proventi diversi
Le principali componenti sono dovute all'utilizzo del risconto passivo del fondo pluriennale vincolato - FPV (circa 18 milioni di euro) e a entrate per sanzioni, multe e rimborsi per oltre 8 milioni di euro.

4.2 Componenti negativi della gestione

		Valori in migliaia di euro	*31/12/2019*	*31/12/2018*	*var*	*var %*
9		Acquisto di materie prime e/o beni di consumo	647,06	520,81	126,25	24%
10		Prestazioni di servizi	89.751,63	93.002,25	-3.250,62	-3%
11		Utilizzo beni di terzi	940,00	1.120,45	-180,45	-16%
12		Trasferimenti e contributi	**2.126.016,43**	**2.201.779,77**	**-75.763,33**	**-3%**
	a	Trasferimenti correnti	2.014.339,14	2.063.843,55	-49.504,42	-2%
	b	Contributi agli investimenti ad Amministrazioni pubb.	78.836,52	86.000,47	-7.163,95	-8%
	c	Contributi agli investimenti ad altri soggetti	32.840,78	51.935,74	-19.094,96	-37%
13		Personale	63.711,67	58.690,93	5.020,74	9%
14		Ammortamenti e svalutazioni	**24.651,77**	**19.737,10**	**4.914,67**	25%
	a	Ammortamenti di immobilizzazioni Immateriali	568,34	512,46	55,87	11%
	b	Ammortamenti di immobilizzazioni materiali	6.327,92	5.972,86	355,07	6%
	c	Altre svalutazioni delle immobilizzazioni	0,00	0,00	0,00	-
	d	Svalutazione dei crediti	17.755,51	13.251,78	4.503,73	34%
15		Variazioni nelle rimanenze di materie prime e/o beni di consumo (+/-)	-1,31	26,63	-27,94	-105%
16		Accantonamenti per rischi	40.375,25	4.139,18	36.236,07	875%
17		Altri accantonamenti	0,00	0,00	0,00	-
18		Oneri diversi di gestione	6.560,55	3.684,74	2.875,81	78%
		TOTALE COMPONENTI NEGATIVI DELLA GESTIONE (B)	**2.352.653,06**	**2.382.701,85**	**-30.048,79**	**-1%**

Acquisto di materie prime e/o beni di consumo

La voce ha subito un lieve aumento rispetto al 2018, passando da € 520.809 ad € 647.064. Le voci più significative riguardano i costi sostenuti per la consultazione elettorale avvenuta nel 2019 per € 207.517, e quello per altri materiali tecnico specialistici non sanitari per € 142.000.

Prestazioni di servizi

La voce ha un importo pari a € 89.751.628 di cui oltre 61 milioni destinati al trasporto pubblico locale.

Utilizzo di beni di terzi

La voce comprende fitti e noleggi, licenze, canoni passivi e l'ammontare più rilevante dipende dalla locazione di beni immobili.

Trasferimenti e contributi

I trasferimenti correnti, in lieve decrescita rispetto all'esercizio precedente, sono per la gran parte verso le Amministrazioni pubbliche, soprattutto verso ASL e AO, ed in misura minore verso Enti e agenzie regionali, Province e Comuni.

Gli altri trasferimenti correnti residuali sono principalmente diretti ad imprese, ed istituzioni sociali private.

I contributi agli investimenti sono destinati ad Amministrazioni pubbliche per circa 79 milioni di euro, di cui circa 33 milioni a Comuni, Province ed Unioni di Comuni, oltre 12 milioni circa ad Enti ed Agenzie sub regionali e per circa 32 milioni di euro ad altri soggetti, principalmente imprese.

Personale

Le spese per il personale ammontano complessivamente a circa 63 milioni di euro.

La voce in questione, comprende retribuzioni in denaro, contributi, altre indennità e il trattamento accessorio e premiante dell'anno 2019. Non è incluso in tale voce il costo dell'IRAP relativa alle spese per il personale che viene rilevato in un'altra voce (vedi punto 4.6).

Ammortamenti e svalutazioni

In tale voce sono incluse le quote di ammortamento delle immobilizzazioni materiali ed immateriali iscritte nello Stato Patrimoniale. Le aliquote utilizzate per l'ammortamento sono quelle riportate al paragrafo 2.1 relativo ai criteri di valutazione delle immobilizzazioni.

L'ammortamento delle immobilizzazioni immateriali, in lieve aumento rispetto al 2018, è essenzialmente dovuto all'ammortamento del software.

Per quanto concerne l'ammortamento delle immobilizzazioni materiali, la voce più consistente e quella degli altri beni immobili diversi che comprende l'ammortamento dei fabbricati e delle infrastrutture.

Svalutazione dei crediti

Rappresenta l'incremento delle diverse componenti del fondo di svalutazione crediti in coerenza con la variazione del Fondo Crediti Dubbia esigibilità accantonato nel rendiconto finanziario, tenuto conto dell'eliminazione dei crediti inesigibili per i quali era stato effettuato un accantonamento nell'esercizio precedente. Il Fondo Crediti dubbia esigibilità ammonta complessivamente ad € 71.587.291 come il totale del Fondo svalutazione dei crediti appostato nell'attivo circolante. Al 31.12.2018 quest'ultimo era complessivamente pari ad € 54.516.525, nell'esercizio 2019 sono stati eliminati crediti per € 684.744 ed effettuati accantonamenti per un importo totale pari ad € 17.755.510.

	F.DO SVALUTAZIONE CREDITI 2018	DIMINUZIONI	AUMENTI	F.DO SVALUTAZIONE CREDITI 2019	FCDE 2019
F.DO SVAL CREDITI DI NATURA TRIBUTARIA	50.450.730	45.000	14.693.029	65.098.760	65.098.760
F.DO SVAL. CREDITI PER TRASF./CONTRIB.	368	368	1.108	1.108	1.108
TOT. F.DOSVALUTAZIONE CREDTI VS CLIENTI	2.909.619	586.188	3.290.224	5.613.655	5.613.655
TOT.F.DO SVALUTAZIONE ALTRI CREDITI	1.155.807	53.187	-228.851	873.769	873.769
TOTALE	**54.516.525**	**684.744**	**17.755.510**	**71.587.291**	**71.587.291**

I crediti iscritti nelle immobilizzazioni finanziarie, che non derivano da residui attivi, sono anch'essi, in parte, prudenzialmente esposti al netto di un fondo svalutazione crediti. L'ammontare complessivo di tale fondo pari a € 11.214.170 è diminuito rispetto al 2018 di € 1.303.340 per effetto della diminuzione dei crediti per concessione di moratorie e dei crediti verso Umbria TPL e mobilità S.p.A. Per un maggior dettaglio di quest'ultima posta si rimanda a quanto commentato nel paragrafo relativo ai crediti iscritti nelle immobilizzazioni.

Variazione di rimanenze di materie prime e/o beni di consumo

La voce comprende la variazione delle rimanenze dell'anno 2019 relativa al materiale

di consumo per l'attività di ufficio.

Accantonamenti per rischi

L'accantonamento per rischi pari a euro € 40.375.253 deriva dall'adeguamento del fondo rischi di cui al punto 3.8. a cui si rimanda.

Oneri diversi della gestione

La voce che comprende, tra l'altro, tributi diversi da imposte sul reddito delle società e IRAP, costi per indennizzi, premi di assicurazioni, rimborsi, oneri da contenzioso, è in aumento rispetto all'esercizio precedente (in particolare, l'incremento si registra per il pagamento dell'imposta di registro su atti giudiziari, per indennizzi e per gli oneri da contenzioso).

4.3 Proventi ed oneri finanziari

		Valori in migliaia di euro	*31/12/2019*	*31/12/2018*	*var*	*var %*
		Proventi finanziari				
20		Altri proventi finanziari	16.878,23	17.117,96	-239,73	-1%
		Totale proventi finanziari	**16.878,23**	**17.117,96**	**-239,73**	-1%
		Oneri finanziari				
21		Interessi ed altri oneri finanziari	36.435,95	37.970,67	-1.534,72	-4%
	a	Interessi passivi	36.435,95	37.970,67	-1.534,72	-4%
	b	Altri oneri finanziari	0,00	0,00	0,00	-
		Totale oneri finanziari	**36.435,95**	**37.970,67**	**-1.534,72**	**-4%**
		TOTALE PROVENTI ED ONERI FINANZIARI (C)	**-19.557,71**	**-20.852,70**	**1.294,99**	**-6%**

Altri proventi finanziari

La voce comprende i flussi periodici netti in entrata per contratti di Swap, gli interessi attivi su depositi bancari e postali, nonché altri interessi attivi per l'Ente.

Oneri finanziari

Gli oneri finanziari, comprendono interessi sui mutui e prestiti, flussi periodici netti in uscita per contratti derivati, ed una quota residuale di altri interessi, come evidenziato nella tabella che segue:

Interessi ed altri oneri finanziari	
Interessi passivi su titoli obbligazionari a m/l termine. a tasso fisso	10.846.501
Interessi passivi ad Amministrazioni centrali su mutui e altri finanziamenti a m/l termine	641.562
Interessi passivi a Cassa Depositi e Prestiti SPA su mutui	7.678.522
Interessi passivi a Cassa Depositi e Prestiti-Gestione Tesoro su mutui	71.075
Interessi passivi a altre imprese su finanziamenti. a medio/lungo termine	0
Altri interessi passivi a Amministrazioni Locali	0
Interessi di mora ad altri soggetti	0
Altri interessi passivi ad altri soggetti	364
Flussi periodici netti in uscita	17.197.921
TOTALE	**36.435.946**

Gli interessi su mutui e prestiti (comprensivi dei ratei relativi alle rate con scadenza diversa dal 31/12/2018) risultano in diminuzione rispetto all'esercizio precedente di €1.534.722.

Per quanto riguarda l'entità la natura e l'andamento dei flussi finanziari da derivati si rimanda allo specifico paragrafo della relazione al rendiconto.

4.4 Rettifiche di valore delle attività finanziarie

		Valori in migliaia di euro	*31/12/2019*	*31/12/2018*	*var*	*var %*
22		Rivalutazioni	3.392,90	1.226,69	2.166,21	177%
23		Svalutazioni	4.383,76	5.282,93	-899,17	-17%
		TOTALE RETTIFICHE (D)	**-990,86**	**-4.056,25**	**3.065,38**	**-76%**

La voce rivalutazioni risente dell'aumento di valore delle partecipazioni in Enti e Società per € 3.392.896 (vedi tabella dettaglio movimenti delle partecipazioni).

La voce svalutazioni riguarda sia la riduzione di valore, per € 228.177, di attività finanziarie iscritti nell'attivo circolante (Fondo Umbria - Comparto Monteluce), e sia della riduzione di valore, per € 4.155.582, delle partecipazioni in Enti e Società.

4.5 Proventi ed oneri straordinari

		Valori in migliaia di euro	31/12/2019	31/12/2018	var	var %
24		Proventi straordinari				
	a	Proventi da permessi di costruire	0,00	0,00	0,00	-
	b	Proventi da trasferimenti in conto capitale	46,50	0,00	46,50	-
	c	Sopravvenienze attive e insussistenze del passivo	20.394,70	3.826,81	16.567,90	433%
	d	Plusvalenze patrimoniali	129,33	10,82	118,51	1095%
	e	Altri proventi straordinari	1.581,47	3.787,67	-2.206,20	-58%
		Totale proventi straordinari	**22.152,00**	**7.625,29**	**14.526,71**	191%
25		Oneri straordinari				
	a	Trasferimenti in conto capitale	1.749,74	608,81	1.140,93	187%
	b	Sopravvenienze passive e insussistenze dell'attivo	3.905,81	2.987,52	918,28	31%
	c	Minusvalenze patrimoniali	0,00	130,92	-130,92	-100%
	d	Altri oneri straordinari	5.998,93	373,25	5.625,68	1507%
		Totale oneri straordinari	**11.654,47**	**4.100,49**	**7.553,98**	184%
		TOTALE PROVENTI ED ONERI STRAORDINARI (E)	**10.497,53**	**3.524,80**	**6.972,73**	**198%**

Proventi straordinari

La voce è aumentata rispetto al 2018 soprattutto per l'incremento della voce "Sopravvenienze attive e insussistenze del passivo".

Tale andamento è stato determinato dall'eliminazione dei residui passivi e da maggiori accertamenti.

Il dettaglio di tali componenti di reddito è riportato nella tabella che segue.

Sopravvenienze attive e insussistenze del passivo	**importi 2019** (valori in euro)
insussistenze del passivo (eliminazione di residui passivi)	8.330.412
entrate per rimborsi di imposte indirette e dirette	387.319
altre sopravvenienze attive (maggiori accertamenti)	9.805.363
altre sopravvenienze attive (riduzione del fondo svalutazione crediti finanziamento Umbria TPL Mobilità)	965.778
altre sopravvenienze attive (Aumento valori fabbricati e terreni patrimonio disponibile per variazioni catastali)	905.830
TOTALE	**20.394.703**

Per quanto riguarda, infine, l'importo contabilizzato nella voce "Plusvalenze patrimoniali", si precisa che deriva dalla cessione di terreni e fabbricati.

La voce "Altri proventi straordinari", pari ad € 1.581.466, riguarda di rimborso di quote anni precedenti da parte di AGEA per PSR UMBRIA interventi sulla salvaguardia della biodiversità.

Oneri straordinari

Tale voce che comprende trasferimenti in conto capitale, sopravvenienze passive, minusvalenze patrimoniali ed altri oneri straordinari, è aumentato rispetto al 2018. L'aumento più consistente si è verificato nella voce Altri oneri straordinari".

I "Trasferimenti in conto capitale" che risultano pari ad € 1.749.741 per Interventi di sostegno alle aree territoriali colpite da crisi diffusa delle attività produttive, finalizzati alla mitigazione degli effetti delle transizioni industriali sugli individui e sulle imprese - POR FESR 2014/2020 Azione 3.1.1.

Il dettaglio della voce "Sopravvenienze passive e insussistenze dell'attivo" è riportato nella tabella che segue.

Sopravvenienze passive e insussistenze dell'attivo	**Importi 2019** (valori in euro)
Arretrati per anni precedenti corrisposti al personale	1.856
insussistenze dell'attivo (eliminazione di residui attivi al netto dell'utilizzo del fondo svalut. crediti)	3.782.941
rimborsi di imposte e tasse correnti	121.008
TOTALE	**3.905.805**

Gli "Altri oneri straordinari" pari ad € 5.998.928, infine, derivano da riduzione di valore dei fabbricati e terreni per variazioni e/o aggiornamenti catastali per € 4.375.229, e per oneri derivante dall'accordo transattivo per la definizione del contenzioso in materia di viabilità tra Regione Umbria / RPA S.r.l. per un ammontare di € 1.623.147.

4.6 Imposte

Valori in migliaia di euro			*31/12/2019*	*31/12/2018*	*var*	*var %*
26		Imposte	4.318,69	3.768,54	550,15	15%
		Totale imposte	**4.318,69**	**3.768,54**	**550,15**	**15%**

In tale voce viene contabilizzata l'IRAP a carico dell'Ente.

Tabella 1 - Dettaglio e movimentazioni delle immobilizzazioni Immateriali

Codice piano dei conti		Immobilizzazioni Immateriali	Dati contabili al 31/12/2018	Movimenti dell'esercizio									Valore netto contabile al 31/12/2019
			Valore contabile /costo d'acquisto	Giroconti e riclassificazioni	Acquisizioni e costruzioni in economia	Manutenzioni incrementative	Dismissioni	Valore contabile al 31/12/2019	Fondo amm.to al 31/12/2018	Amm.to	Decrementi f.do ammortamento	Fondo amm.to al 31/12/2019	
I	1	Costi di impianto e di ampliamento		-	-	-	-			-			
	2	Costi di ricerca sviluppo e pubblicità		-		-	-			-			
	3	Diritti di brevetto ed utilizzazione opere dell'ingegno	7.491.894	-	604.680			*8.096.574*	*6.513.282*	502.784		*7.016.066*	*1.080.508*
	4	Concessioni, licenze, marchi e diritti simile	7.164					*7.164*	6.447	716		*7.163*	*1*
	5	Avviamento										*0*	
	6	Immobilizzazioni in corso ed acconti	5.201.869		1.633.644			*6.835.513*				*0*	*6.835.513*
	9	Altre	4.380.150					*4.380.150*	86.093	64.839		*150.932*	*4.229.219*
		Totale immobilizzaioni immateriali:	17.081.078	0	2.238.324		0	19.319.402	6.605.822	568.339	0	7.174.161	*12.145.241*
		TOTALE I	17.081.078							568.339		7.174.161	12.145.241

Tabella 2 - Dettaglio e movimentazioni delle immobilizzazioni materiali

Codice piano dei conti		Immobilizzazioni materiali	Dati contabili al 31/12/2018	Movimenti dell'esercizio											Valore netto contabile al 31/12/2019
			Valore contabile /costo d'acquisto	Giroconti e riclassificazioni	Rivalutazioni/ variazioni catastali	Svalutazioni/variazioni catastali	Acquisizioni e costruzioni in economia	Manut.ni increm.ve	Dismissioni e trasferimenti	Valore contabile al 31/12/2019	Fondo amm.to al 31/12/2018	Amm.to	Variazioni f.do amm.to	Fondo amm.to al 31/12/2019	
II	1	***Beni demaniali:***	-	-	-	-	-	-	-	-	-	-	-	-	-
	1.1	Terreni	9.737.203				309.971		-70.368	9.976.805					9.976.805
	1.2	Fabbricati	13.368.778				23.876			13.392.654	5.443.962	263.067		5.707.028	7.685.625
	1.3	Infrastrutture	140.954.917				1.004.960		-128.708	141.831.169	54.458.120	2.836.044	-33.762	57.260.402	84.570.767
	1.9	Altri beni demaniali	0							0					0
	Totale II	***Beni demaniali:***	***164.060.898***							165.200.628					102.233.197
III	2	***Altre immobilizzazioni Materiali:***	-	-	-	-	-	-	-			-	-	-	-
	2.1	Terreni	87.887.369				3.227.011		-3.281.019	87.833.361				0	87.833.361
	2.2	Fabbricati	154.107.946	875			19.711.399	34.507	-1.333.081	172.521.647	48.519.627	2.455.493	-387.231	50.587.890	121.933.757
	2.3	Impianti e macchinari	337.939							337.939	105.448	38.868		144.316	193.623
	2.4	Attrezzature	14.794.676				37.948	33.916		14.866.540	14.604.630	74.327		14.678.956	187.584
	2.5	Mezzi di trasporto	3.182.148							3.182.148	2.904.167	27.981		2.932.148	250.000

	2.6	Macchine per ufficio e hardware	**17.236.459**				**409.133**			**17.645.592**	**16.762.780**	**364.928**		**17.127.708**	**517.884**
	2.7	Mobili e arredi	**4.555.022**				**64.495**			**4.619.517**	**4.531.905**	**10.691**		**4.542.595**	**76.921**
	2.8	Infrastrutture	**8.173.799**	**-875**						**8.172.924**	**895.768**	**243.392**	**-545**	**1.138.614**	**7.034.309**
	2.99	Altri beni materiali	**17.402.256**				**65.949**			**17.468.204**	**490.928**	**13.133**		**504.060**	**16.964.144**
	Totale III	***Altre immobilizzazioni Materiali:***	**307.677.613**							**326.647.872**					**234.991.584**
3	**3**	Immobilizzazioni materiali in corso e acconti	**41.424.210**	**-18.716.207**			**1.472.910**			**24.180.913**					**24.180.913**
	Totale 3	**Immobilizzazioni materiali in corso e acconti**	**41.424.210**				**1.472.910**			**24.180.913**					**24.180.913**
		TOTALE II+III+3	**513.162.720**							**516.029.412**					**361.405.694**

Allegato U

RENDICONTO GENERALE
ESERCIZIO FINANZIARIO ANNO 2019

Elenco degli impegni per spese di investimento che hanno determinato il disavanzo da debito autorizzato e non contratto alla fine dell'anno, distintamente per esercizio di formazione

(Pagina bianca presente nell'originale)

elenco degli impegni finanziati da debito autorizzato e non contratto - esercizio di formazione 2011

Capitolo Voce	Impegno	esercizio di formazione	Numero Atto	Data Atto	Testo Posizione	Importo impegno finanzabile con mutuo ex L 350_2003 e ss.mm.ii.
06505/1911_S	0011103770	2011	08867	20111202	4NT-LAVORI MANUTENZIONE STRAORDINARIA RI FI.TO CLIM.NE C/O IMMOBILE BROLETTO F. MASCIOTTI	1.487.841,54
07217_S	0011103227	2011	07929	20111104	realizz. ammodernam. strutture sanitarie e acquis. tecnologie pp fe bianchi	11.138.700,00
07310_S	0011103963	2011	01730	20111229	LR 19/94 CONTRIBUTI COMUNE DI PERUGIA E TERNI RISTRUTTURAZ. CANILI PP FE FLAMINI	158.000,00
07378_S	0011100498	2011	01928	20110325	IMP. PROV.PG S.P.447 DI CANNAIOLA LAV.REALIZZ.SISTEMAZ.E ADEGUAM.PIANI VIABILI E ROTATORIA 2 DIONIGI	359.325,00
07378_S	0011101464	2011	03358	20110516	CIG:02919035F8 AFFIDAMENTO PROGETTAZ.LAVORI REALIZ.PIATTAFORMA LOGISTICA DI TERNI-NARNI (BETTI)	7.303.749,85
07378_S	0011102768	2011	06886	20110926	IMP. C.VALTOPINA NUOCO COLLEG. AL CENTRO ABITATO VARI.P.FIUME TOPINO E SOOPPR.P.L. LINEA FEERROV. OR	293.936,11
07378_S	0011103921	2011	09267	20111214	REALIZZAZ. PIATTAFORMA LOGISTICA ALTO TEVERE NEI COMUNI CITTA' DI CASTELLO E SAN GIUSTINO (BETTI)	915.107,60
07378_S	0011104250	2011	09825	20111222	IMP. PROVINCIA PERUGIA STR.REG.LE DI MONTEMOLINO PONTE SUL FIUME TEVERE AL KM 10+570 2 MARINELLI	699.499,15
07378_S	0011104302	2011	01713	20111229	IMP. PROVINCIA PERUGIA STR.REGIONALE PIEVAIOLA TRATTO FONTIGNANO PERUGIA ADEGUAM.SEDE STRADALE ED 2	6.515.911,23
07378_S	0011104341	2011	09970	20111228	IMP.COMUNE DI CITTA' DELLA PIEVE L.R.N.46/97 REALIZZ.ZONE PEDONALI DESTINATE A PARCHEGGIPER CAPOLUOG	471.600,00
07378_S	0011104342	2011	09969	20111228	IMP. PROVINCIa DI PERUGIA PER REALIZZAZIONE SECONDO TRATTO STRADA POMONTE-COLLEMANCIO 2 MARINELLI	330.000,00
07378_S	0011104350	2011	09966	20111228	L.R. N. 46/97 PIANO DEGLI INTERVENTI SULLE INFRASTRUTTURE REGIONALI PER L'ANNO 2011 2 MARANI	5.255.789,29
07378_S	0011104482	2011	10150	20111230	IMP. RTI GIOVANNINI COSTRUZIONI SAS E TRA.MOTER PIATTAFORMA LOGISTICA TERNI NARNI 2 CAPPEL	1.557.791,29
07378_S	0011104484	2011	10151	20111230	IMP.ABILS CONSORZIO STABILE CAPOGRUP E MANINI PREFABBRICATI 2 GRANATA	802.262,40
08330_S	0011100506	2011	01490	20110309	ASP.- L.R. 18/03 E LR. 28/01- FONDO REG.LE PER GLI INNVESTIMENTI DELLE CC.MM. - ACCONTO ANNO 2011-	983.850,00
08330_S	0011100759	2011	02297	20110408	asp.-L.R.18/03 E L.R.28/01 RIP. FRA E CC.MM. DEL FONDO REG.LE INVEST. INTREV.FOREST.IN MONTAGNA 2011	2.951.550,00

elenco degli impegni finanziati da debito autorizzato e non contratto - esercizio di formazione 2011

Capitolo Voce	Impegno	esercizio di formazione	Numero Atto	Data Atto	Testo Posizione	Importo impegno finanzabile con mutuo ex L 350_2003 e ss.mm.ii.
08700_S	0011101285	2011	02942	20110502	FL PIANO DI RIPARTO AI COMUNI IN ESECUZIONE IN ESECUZIONE PATTO DI STABILITA' FISCALE -CECCARELLI	1.847.186,72
08901_S	0011103601	2011	08693	20111129	L.R. N.3/2010 IMP. COMUNI PIANO SETTORE OPERE PUBBLICHE PER L'ANNO 2011 2 TIMI	2.624.600,00
08901_S	0011104183	2011	01682	20111229	IMP.C.TERNI INTERV.1 STRALCIOINTERVENTO RESTAURO ADEGUA.FUNZ.LE E IMPIANTISTIXO TEATRO COM.LE G.VERD	1.500.000,00
					TOTALE	**47.196.700,18**

elenco degli impegni finanziati da debito autorizzato e non contratto - esercizio di formazione 2014

Capitolo Voce	Impegno	esercizio di formazione	Numero atto	Data atto	Testo Posizione	impegni finanziabili con mutuo ex L 350/03 e ss.mm.ii.
06505/1911_S	0011406565	2014	11342	20141231	SIOPE 2107 - LAVORI DI MANUTENZ.STRAORDINARIA IMPIANTI- MASCIOTTI	300.000,00
06892_S	0011406549	2014	11321	20141230	SIOPE 2234 - IMPIANTISTICA SPORTIVA ANNO 2014 - COMUNI - FE PALMIERI	639.000,00
07180/8020_S	0011405972	2014	1765	20141222	SIOPE 2237 ACCORDO PROGRAMMA 5/3/13 SETT. INVESTIM. SAN. EX ART. 20 L.67/88 RANOCCHIA	48.046,78
07181/8020_S	0011405924	2014	1765	20141222	SIOPE 2237 ACCORDO PROGRAMMA 5/3/13 SETT. INVESTIM. SAN. EX ART. 20 L.67/88 RANOCCHIA	24.385,25
07182/8020_S	0011405926	2014	1765	20141222	SIOPE 2237 ACCORDO PROGRAMMA 5/3/13 SETT. INVESTIM. SAN. EX ART. 20 L.67/88 RANOCCHIA	227.141,12
07183/8020_S	0011405931	2014	1765	20141222	SIOPE 2237 ACCORDO PROGRAMMA 5/3/13 SETT. INVESTIM. SAN. EX ART. 20 L.67/88 RANOCCHIA	81.086,57
07184/8020_S	0011405935	2014	1765	20141222	SIOPE 2237 ACCORDO PROGRAMMA 5/3/13 SETT. INVESTIM. SAN. EX ART. 20 L.67/88 RANOCCHIA	156.325,20
07185/8020_S	0011405937	2014	1765	20141222	SIOPE 2237 ACCORDO PROGRAMMA 5/3/13 SETT. INVESTIM. SAN. EX ART. 20 L.67/88 RANOCCHIA	59.400,00
07186/8020_S	0011401668	2014	3980	20140521	SIOPE 2116 DGR 221/14 ACCORDO PROGR. 5/3/13 INT. 9 RANOCCHIA	36.705,26
07189/8020_S	0011405950	2014	1765	20141222	SIOPE 2237 ACCORDO PROGRAMMA 5/3/13 SETT. INVESTIM. SAN. EX ART. 20 L.67/88 RANOCCHIA	54.421,05
07190/8020_S	0011405953	2014	1765	20141222	SIOPE 2237 ACCORDO PROGRAMMA 5/3/13 SETT. INVESTIM. SAN. EX ART. 20 L.67/88 RANOCCHIA	8.876,32
07191/8020_S	0011405956	2014	1765	20141222	SIOPE 2237 ACCORDO PROGRAMMA 5/3/13 SETT. INVESTIM. SAN. EX ART. 20 L.67/88 RANOCCHIA	8.400,00
07192/8020_S	0011405966	2014	1765	20141222	SIOPE 2237 ACCORDO PROGRAMMA 5/3/13 SETT. INVESTIM. SAN. EX ART. 20 L.67/88 RANOCCHIA	4.631,58
07193/8020_S	0011405968	2014	1765	20141222	SIOPE 2237 ACCORDO PROGRAMMA 5/3/13 SETT. INVESTIM. SAN. EX ART. 20 L.67/88 RANOCCHIA	31.263,16
07194/8020_S	0011405971	2014	1765	20141222	SIOPE 2237 ACCORDO PROGRAMMA 5/3/13 SETT. INVESTIM. SAN. EX ART. 20 L.67/88 RANOCCHIA	48.481,05
07195/8020_S	0011405974	2014	1765	20141222	SIOPE 2237 ACCORDO PROGRAMMA 5/3/13 SETT. INVESTIM. SAN. EX ART. 20 L.67/88 RANOCCHIA	373.723,29
07196/8020_S	0011405976	2014	1765	20141222	SIOPE 2238 ACCORDO PROGRAMMA 5/3/13 SETT. INVESTIM. SAN. EX ART. 20 L.67/88 RANOCCHIA	208.631,58
07198/8020_S	0011405979	2014	1765	20141222	SIOPE 2238 ACCORDO PROGRAMMA 5/3/13 SETT. INVESTIM. SAN. EX ART. 20 L.67/88 RANOCCHIA	24.625,11
07199/8020_S	0011405981	2014	1765	20141222	SIOPE 2238 ACCORDO PROGRAMMA 5/3/13 SETT. INVESTIM. SAN. EX ART. 20 L.67/88 RANOCCHIA	230.000,00
07200/8020_S	0011405998	2014	1765	20141222	SIOPE 2238 ACCORDO PROGRAMMA 5/3/13 SETT. INVESTIM. SAN. EX ART. 20 L.67/88 RANOCCHIA	125.000,00

elenco degli impegni finanziati da debito autorizzato e non contratto - esercizio di formazione 2014

Capitolo Voce	Impegno	esercizio di formazione	Numero atto	Data atto	Testo Posizione	impegni finanziabili con mutuo ex L 350/03 e ss.mm.ii.
07201/8020_S	0011405983	2014	1765	20141222	SIOPE 2238 ACCORDO PROGRAMMA 5/3/13 SETT. INVESTIM. SAN. EX ART. 20 L.67/88 RANOCCHIA	45.257,99
07202/8020_S	0011401578	2014	518	20140519	SIOPE 2238 ACCORDO PROGR. 5/3/13 INVESTIM. EX ART.20 L. 67/88 RANOCCHIA	61.841,68
07203/8020_S	0011405985	2014	1765	20141222	SIOPE 2238 ACCORDO PROGRAMMA 5/3/13 SETT. INVESTIM. SAN. EX ART. 20 L.67/88 RANOCCHIA	97.285,65
07212/8020_S	0011405943	2014	1765	20141222	SIOPE 2237 ACCORDO PROGRAMMA 5/3/13 SETT. INVESTIM. SAN. EX ART. 20 L.67/88 RANOCCHIA	3.703,95
07213/8020_S	0011405959	2014	1765	20141222	SIOPE 2237 ACCORDO PROGRAMMA 5/3/13 SETT. INVESTIM. SAN. EX ART. 20 L.67/88 RANOCCHIA	2.019,74
07214/8020_S	0011405963	2014	1765	20141222	SIOPE 2237 ACCORDO PROGRAMMA 5/3/13 SETT. INVESTIM. SAN. EX ART. 20 L.67/88 RANOCCHIA	7.875,00
07218/8020_S	0011405988	2014	1765	20141222	SIOPE 2238 ACCORDO PROGRAMMA 5/3/13 SETT. INVESTIM. SAN. EX ART. 20 L.67/88 RANOCCHIA	30.872,67
07378_S	0011405895	2014	1776	20141222	SIOPE 2232 - PROV. PERUGIA INTERV.STRADE REG.LI E PROV.LI -FE:CIOFFINI PAOLO -2AC	2.129.348,47
07378_S	0011405896	2014	1776	20141222	SIOPE 2232 - PROV.TERNI INTERV. STRADE REG.LI E PROV.LI -FE:CIOFFINI PAOLO -2AC	913.826,08
08330_S	0011401077	2014	2827	20140414	SIOPE 2247 - FONDO PER INVESTIMENTI 2014 AGENZIA FORESTALE REGIONALE - FE PAPA	1.500.000,00
08330_S	0011406053	2014	10861	20141222	SIOPE 2247 - AGENZIA FORESTALE REGIONALE - FE PAPA FRANCESCA	200.000,00
					TOTALE	**7.682.174,55**

elenco degli impegni finanziati da debito autorizzato e non contratto - esercizio di formazione 2015

Capitolo Voce	cronoprogramma di spesa	esercizio di formazione	Numero atto	Data atto	Testo Posizione	impegni+fpv finanziabili con mutuo ex L 350/03 e ss.mm.ii.
06833_S	0041502308	2015	05769	07.08.2015	SIOPE 2234 MOSTRA LA MADONNA DELLA CINTOLA MONTEFALCO	26.352,00
06833_S	0041506121	2015	08213	06.11.2015	SIOPE 2234 LR 24/03 SIST.MUSEALE REG.SALV.VALORIZZ.BENI CULT.PROGR.ANNUALE 2015	10.000,00
06833_S	0041506122	2015	08213	06.11.2015	SIOPE 2234 LR 24/03 SIST.MUSEALE REG.SALV.VALORIZZ.BENI CULT.PROGR.ANNUALE 2015	4.000,00
06833_S	0041506123	2015	08213	06.11.2015	SIOPE 2234 LR 24/03 SIST.MUSEALE REG.SALV.VALORIZZ.BENI CULT.PROGR.ANNUALE 2015	19.102,76
06833_S	0041506124	2015	08213	06.11.2015	SIOPE 2234 LR 24/03 SIST.MUSEALE REG.SALV.VALORIZZ.BENI CULT.PROGR.ANNUALE 2015	15.000,00
06833_S	0041506128	2015	08213	06.11.2015	SIOPE 2234 LR 24/03 SIST.MUSEALE REG.SALV.VALORIZZ.BENI CULT.PROGR.ANNUALE 2015	25.000,00
06833_S	0041506129	2015	08213	06.11.2015	SIOPE 2234 LR 24/03 SIST.MUSEALE REG.SALV.VALORIZZ.BENI CULT.PROGR.ANNUALE 2015	2.000,00
06833_S	0041506130	2015	08213	06.11.2015	SIOPE 2234 LR 24/03 SIST.MUSEALE REG.SALV.VALORIZZ.BENI CULT.PROGR.ANNUALE 2015	8.000,00
06833_S	0041506131	2015	08213	06.11.2015	SIOPE 2234 LR 24/03 SIST.MUSEALE REG.SALV.VALORIZZ.BENI CULT.PROGR.ANNUALE 2015	22.000,00
06833_S	0041506134	2015	08213	06.11.2015	SIOPE 2234 LR 24/03 SIST.MUSEALE REG.SALV.VALORIZZ.BENI CULT.PROGR.ANNUALE 2015	25.000,00
06833_S	0041506135	2015	08213	06.11.2015	SIOPE 2234 LR 24/03 SIST.MUSEALE REG.SALV.VALORIZZ.BENI CULT.PROGR.ANNUALE 2015	9.165,35
06833_S	0041506137	2015	08213	06.11.2015	SIOPE 2234 LR 24/03 SIST.MUSEALE REG.SALV.VALORIZZ.BENI CULT.PROGR.ANNUALE 2015	25.000,00
06833_S	0041506138	2015	08213	06.11.2015	SIOPE 2234 LR 24/03 SIST.MUSEALE REG.SALV.VALORIZZ.BENI CULT.PROGR.ANNUALE 2015	35.000,00
06833_S	0041506139	2015	08213	06.11.2015	SIOPE 2234 LR 24/03 SIST.MUSEALE REG.SALV.VALORIZZ.BENI CULT.PROGR.ANNUALE 2015	6.000,00
06833_S	0041506140	2015	08213	06.11.2015	SIOPE 2234 LR 24/03 SIST.MUSEALE REG.SALV.VALORIZZ.BENI CULT.PROGR.ANNUALE 2015	18.000,00
06833_S	0041506141	2015	08213	06.11.2015	SIOPE 2234 LR 24/03 SIST.MUSEALE REG.SALV.VALORIZZ.BENI CULT.PROGR.ANNUALE 2015	25.000,00
06833_S	0041506142	2015	08213	06.11.2015	SIOPE 2234 LR 24/03 SIST.MUSEALE REG.SALV.VALORIZZ.BENI CULT.PROGR.ANNUALE 2015	3.500,00
06833_S	0041506143	2015	08213	06.11.2015	SIOPE 2234 LR 24/03 SIST.MUSEALE REG.SALV.VALORIZZ.BENI CULT.PROGR.ANNUALE 2015	2.483,20
06833_S	0041506144	2015	08213	06.11.2015	SIOPE 2234 LR 24/03 SIST.MUSEALE REG.SALV.VALORIZZ.BENI CULT.PROGR.ANNUALE 2015	3.839,34
06833_S	0041506147	2015	08213	06.11.2015	SIOPE 2234 LR 24/03 SIST.MUSEALE REG.SALV.VALORIZZ.BENI CULT.PROGR.ANNUALE 2015	13.483,76

elenco degli impegni finanziati da debito autorizzato e non contratto - esercizio di formazione 2015

Capitolo Voce	cronoprogramma di spesa	esercizio di formazione	Numero atto	Data atto	Testo Posizione	impegni+fpv finanziabili con mutuo ex L 350/03 e ss.mm.ii.
06833_S	0041506148	2015	08213	06.11.2015	SIOPE 2234 LR 24/03 SIST.MUSEALE REG.SALV.VALORIZZ.BENI CULT.PROGR.ANNUALE 2015	4.000,00
06833_S	0041506151	2015	08213	06.11.2015	SIOPE 2234 LR 24/03 SIST.MUSEALE REG.SALV.VALORIZZ.BENI CULT.PROGR.ANNUALE 2015	45.000,00
06833_S	0041506153	2015	08213	06.11.2015	SIOPE 2234 LR 24/03 SIST.MUSEALE REG.SALV.VALORIZZ.BENI CULT.PROGR.ANNUALE 2015	17.991,42
06833_S	0041506154	2015	08213	06.11.2015	SIOPE 2234 LR 24/03 SIST.MUSEALE REG.SALV.VALORIZZ.BENI CULT.PROGR.ANNUALE 2015	3.000,00
06833_S	0041506155	2015	08213	06.11.2015	SIOPE 2234 LR 24/03 SIST.MUSEALE REG.SALV.VALORIZZ.BENI CULT.PROGR.ANNUALE 2015	2.304,00
06833_S	0041506156	2015	08213	06.11.2015	SIOPE 2234 LR 24/03 SIST.MUSEALE REG.SALV.VALORIZZ.BENI CULT.PROGR.ANNUALE 2015	4.838,56
06833_S	0041506157	2015	08213	06.11.2015	SIOPE 2234 LR 24/03 SIST.MUSEALE REG.SALV.VALORIZZ.BENI CULT.PROGR.ANNUALE 2015	8.767,84
06833_S	0041506158	2015	08213	06.11.2015	SIOPE 2234 LR 24/03 SIST.MUSEALE REG.SALV.VALORIZZ.BENI CULT.PROGR.ANNUALE 2015	16.125,12
06833_S	0041506159	2015	08213	06.11.2015	SIOPE 2234 LR 24/03 SIST.MUSEALE REG.SALV.VALORIZZ.BENI CULT.PROGR.ANNUALE 2015	4.500,00
06833_S	0041506160	2015	08213	06.11.2015	SIOPE 2234 LR 24/03 SIST.MUSEALE REG.SALV.VALORIZZ.BENI CULT.PROGR.ANNUALE 2015	3.360,00
06833_S	0041506164	2015	08213	06.11.2015	SIOPE 2234 LR 24/03 SIST.MUSEALE REG.SALV.VALORIZZ.BENI CULT.PROGR.ANNUALE 2015	5.000,00
06833_S	0041506165	2015	08213	06.11.2015	SIOPE 2234 LR 24/03 SIST.MUSEALE REG.SALV.VALORIZZ.BENI CULT.PROGR.ANNUALE 2015	23.000,00
06833_S	0041507538	2015	10643	30.12.2015	MONTEFALCO LR 24/2003 -FE:TERRADURA GIOVANNA -2ACxPP	1.900,00
06892_S	0041505861	2015	07692	21.10.2015	CUP C94H14001450006 PROGRAMMA ANNUALE DI SETTORE IMPIANTISTICA SPORTIVA ANNO 2015 - FE TOSTI	54.000,00
07378_S	0041506730	2015	09359	10.12.2015	COM. GUBBIO SICUREZZA STRADALE -FE: GUBBIOTTI LEONARDO -2AC	136.500,00
07378_S	0041506741	2015	09447	14.12.2015	POLINO LR 46/1997 STRADA POLINO-LEONESSA -FE:GUBBIOTTI LEONARDO -2AC	117.040,80
07378_S	0041506748	2015	09452	14.12.2015	COM. BASCHI LR 46/1997 PARCHEGGIO CIMITERO -FE:GUBBIOTTI LEONARDO -2AC	96.735,52
07378_S	0041507482	2015	01652	29.12.2015	PROV. PERUGIA INTERV.STRADE REG.LI -FE:CIOFFINI PAOLO -2AC	3.237.017,42
07378_S	0041506897	2015	09599	15.12.2015	CITTA' DI CASTELLO BASTIONE DEL CASSERO SCALE MOBILI -FE:GUBBIOTTI LEONARDO -2AC	136.500,00
07378_S	0041507483	2015	01652	29.12.2015	PROV. TERNI INTERV.STRADE REG.LI -FE:CIOFFINI PAOLO - 2AC	961.089,80
07663/2360_S	0041501113	2015	03754	03.06.2015	AGENZIA FORESTALE REGIONALE RETI IRRIGUE -FE:MELILLO FLORIANA -2ACxGM	155.000,00
07663/2360_S	0041501258	2015	03968	09.06.2015	CUP H81E15000120002 INTERVENTI RETE IRRIGUA DISTRETTO 6/C DA LOC.PETRIOLO A S.GIOVANNI - CITERNA	539.924,25

elenco degli impegni finanziati da debito autorizzato e non contratto - esercizio di formazione 2015

Capitolo Voce	cronoprogramma di spesa	esercizio di formazione	Numero atto	Data atto	Testo Posizione	impegni+fpv finanziabili con mutuo ex L 350/03 e ss.mm.ii.
07663/2360_S	0041501558	2015	04354	23.06.2015	MANUTENZIONE STRAORDINARIA IMPIANTI IRRIGUI PUBBLICI ANNO 2014.	245.000,00
08330_S	0041500926	2015	03382	21.05.2015	LR 18/11 FONDO REG.LE INVESTIMENTI 2015	1.499.893,80
08330_S	0041505585	2015	07076	06.10.2015	L.R. 18/2011 - FONDO REGIONALE INVESTIMENTI 2015 - FE PAPA - GM	500.000,00
					TOTALE	**8.116.414,94**

Allegato V

RENDICONTO GENERALE
ESERCIZIO FINANZIARIO ANNO 2019

Attestazione dei tempi di pagamento di cui all'art.41 del D.L.n.66 del 24/4/16, n. 66 convertito, con modificazioni, dalla legge 23 giugno 2014, n. 89

(Pagina bianca presente nell'originale)

PROSPETTO RELATIVO ALL' ART.41, COMMA 1, "ATTESTAZIONE DEI TEMPI DI PAGAMENTO", DEL D.L. 24 APRILE 2014, N. 66, CONVERTITO CON MODIFICAZIONI DALLA L. 23 GIUGNO 2014, N. 89

Si attesta che :

1) **L'importo dei pagamenti relativi a transazioni commerciali effettuati dopo la scadenza dei termini previsti dal d.lgs. n. 231/2002 è pari a:**

€ 9.124.024,64

2) **L'indicatore annuale di tempestività dei pagamenti delle transazioni commerciali** calcolato in base all'art. 9 del DPCM 22 Settembre 2014 come la somma, per ciascuna fattura emessa a titolo di corrispettivo di una transazione commerciale, dei giorni effettivi intercorrenti tra la data di scadenza della fattura o richiesta equivalente di pagamento e la data di invio del mandato in tesoreria moltiplicata per l'importo dovuto, rapportata alla somma degli importi pagati nel periodo di riferimento è pari a :

- 18,47 giorni

Il Responsabile Finanziario

Responsabile del Servizio Controllo di gestione, gestione e raccordo flussi

Adele Lamoglie

Il Rappresentante legale

Il Presidente della Giunta della Regione Umbria

Donatella Tesei

Allegato W

RENDICONTO GENERALE
ESERCIZIO FINANZIARIO ANNO 2019

Relazione del Collegio dei revisori dei conti

(Pagina bianca presente nell'originale)

Regione Umbria
Assemblea legislativa

Palazzo Cesaroni
Piazza Italia, 2 - 06121 PERUGIA
Tel. 075.576.3247 -
http://www.consiglio.regione.umbria.it
e-mail: revisori.regione.umbria@arubapec.it

Collegio dei Revisori dei conti

Prot. n.

REGIONE UMBRIA
ASSEMBLEA LEGISLATIVA
È copia conforme all'originale documento elettronico sottoscritto mediante firma digitale qualificata - conservato negli archivi del protocollo informatico dell'Assemblea legislativa al n. 5150 del 27/07/2020
La presente copia si compone di n. 52 fogli.
L'ISTRUTTORE DIRETTIVO
(Carlo Bianchi)

Al Presidente
dell'Assemblea legislativa

Alla Presidente della Giunta regionale
regione.giunta@postacert.umbria.it

Al Direttore della
Direzione regionale Risorse finanziarie
programmazione, cultura, turismo
direzionerisorse.regione@postacert.umbria.it

Al Presidente della Sezione regionale di
Controllo per l'Umbria della Corte dei Conti
umbria.controllo@corteconticert.it

LL.SS.

Oggetto: Verbale n.60 del Collegio dei revisori dei conti della Regione Umbria del 27/07/2020.

Si trasmette, ai sensi del comma 6 dell'articolo 101-sexies della Legge regionale 28 febbraio 2000, n. 13 come inserito dalla Legge regionale 19 dicembre 2012, n. 24, il verbale in oggetto.

Distinti saluti.

Il Presidente
Dott. Saverio Piccarreta
Firma apposta digitalmente ai sensi della vigente normativa

Regione Umbria
Assemblea legislativa

Palazzo Cesaroni
Piazza Italia, 2 - 06121 PERUGIA
Tel. 075.576.3247 - Fax 075.576.3247
http://www.consiglio.regione.umbria.it
e-mail: revisori.regione.umbria@arubapec.it

Collegio dei Revisori dei conti

VERBALE N. 60
DEL COLLEGIO DEI REVISORI DEI CONTI DELLA REGIONE UMBRIA

L'anno duemilaventi, il giorno 27 del mese di luglio, alle ore 9:30 il Collegio dei revisori della Regione Umbria, nella persone di Saverio Piccarreta - Presidente, Goffredo Maria Copparoni e Vito Di Maria - Componenti, si è riunito, in audio conferenza, ai sensi dell'art. 7 comma 2 del Regolamento per il funzionamento del Collegio dei Revisori dei Conti della Regione Umbria adottato dal medesimo Collegio in data 10/07/2018.

La convocazione è stata effettuata per le vie brevi.

Dato atto che il Collegio è validamente costituito e che tutti i componenti hanno ricevuto la documentazione e le informazioni prodromiche alla predisposizione della relazione, il Presidente dichiara aperta la seduta trattando il seguente ordine del giorno :

1. Rendiconto Esercizio Finanziario 2019 della Giunta Regione Umbria.
2. Varie ed eventuali.

Relativamente all'unico punto all'O.d.g, il Collegio dei Revisori completa la relazione al Rendiconto 2019 della Giunta Regionale.

Detta relazione, allegata al presente verbale, ne diviene parte integrante e sostanziale.

I lavori terminano alle ore 10:30 .

Letto, confermato e sottoscritto digitalmente.

Il Collegio dei Revisori dei Conti
Saverio Piccarreta - Presidente
Goffredo Maria Copparoni - Componente
Vito Di Maria - Componente

Regione Umbria
Assemblea legislativa

Palazzo Cesaroni
Piazza Italia, 2 - 06121 PERUGIA
Tel. 075.576.3247 - Fax 075.576.3247
http://www.consiglio.regione.umbria.it
e-mail: revisori.regione.umbria@arubapec.it

REGIONE UMBRIA

RELAZIONE SULLA PROPOSTA DI LEGGE DI RENDICONTO GENERALE PER L'ESERCIZIO FINANZIARIO 2019

Il Collegio dei Revisori dei Conti

SAVERIO PICCARRETA - PRESIDENTE

GOFFREDO MARIA COPPARONI - COMPONENTE

VITO DI MARIA - COMPONENTE

Regione Umbria
Assemblea legislativa

Palazzo Cesaroni
Piazza Italia, 2 - 06121 PERUGIA
Tel. 075.576.3247 - Fax 075.576.3247
http://www.consiglio.regione.umbria.it
e-mail: revisori.regione.umbria@arubapec.it

Il Collegio dei Revisori dei conti

istituito con L.R. 24/2012, ha preso in esame la proposta di legge avente ad oggetto "Rendiconto generale dell'Amministrazione regionale per l'esercizio finanziario 2019", adottata dalla Giunta Regionale con D.G.R. n. 518 del 29/06/2020. Il Rendiconto è stato trasmesso al Collegio con Prot. N.0111774-2020 del 30/06/2020 comprensivo dei seguenti documenti obbligatori:

- Deliberazione della Giunta Regionale n. 518 del 29/06/2020 e relativo Disegno di Legge e Relazione;
- conto del bilancio della gestione finanziaria e relativi riepiloghi;
- quadro generale riassuntivo;
- prospetto equilibri di bilancio;
- conto economico e stato patrimoniale;
- prospetto del risultato di amministrazione;
- prospetto concernente la composizione, per missioni e programmi, del Fondo Pluriennale Vincolato;
- prospetto concernente la composizione del Fondo crediti di dubbia esigibilità;
- prospetto degli accertamenti per titoli, tipologie, categorie;
- prospetti degli impegni per missioni, programmi, macroaggregati;
- prospetto del riepilogo spese per titoli e macroaggregati
- tabella dimostrativa degli accertamenti e impegni assunti nell'esercizio in corso e negli esercizi precedenti e imputati agli esercizi successivi;
- prospetto dei costi per missioni;
- prospetto della gestione delle spese ripartizione per missioni e programmi della politica regionale unitaria;
- prospetto dei dati SIOPE;
- elenco dei residui attivi e passivi provenienti dagli esercizi anteriori a quello di competenza, distintamente per esercizio di provenienza e per capitolo;
- prospetto dei crediti inesigibili, stralciati dal conto del bilancio;
- relazione sulla gestione dell'organo esecutivo redatta secondo le modalità previste dal comma 6 dell'art. 11 del D.Lgs. 118/2011;
- elenco analitico delle quote vincolate e accantonate del risultato di amministrazione;
- degli impegni per spese di investimento che hanno determinato il disavanzo da debito autorizzato e non contratto alla fine dell'anno;

Regione Umbria
Assemblea legislativa

Palazzo Cesaroni
Piazza Italia, 2 - 06121 PERUGIA
Tel. 075.576.3247 - Fax 075.576.3247
http://www.consiglio.regione.umbria.it
e-mail: revisori.regione.umbria@arubapec.it

- prospetto di attestazione dei tempi medi di pagamento;

In data 23/07/2020 il Collegio ha acquisito agli atti, con prot. 0126403-2020 la deliberazione di Giunta Regionale n.644 del 22/07/2020 avente ad oggetto: "Rendiconto generale dell'Amministrazione regionale per l'esercizio finanziario 2019. Sostituzione allegati alla delibera 518/2020 e emendamento atto consiliare n.343/2020".

Dato atto che le rettifiche riguardanti i seguenti allegati A1-A2-B1-B2-B3-H1-H2-R non determinano variazioni alle risultanze del rendiconto;

***

- visto quanto disposto dal D. Lgs. 118/2011;

- viste le disposizioni di legge che regolano la finanza regionale;

- vista la L.R. n. 24/2012 con particolare riferimento alle funzioni attribuite al Collegio dei revisori dei conti;

- vista la legge n. 13/2000 e successive modifiche ed integrazioni sulla contabilità della Regione Umbria;

- preso atto della Legge regionale con la quale la Regione Umbria ha approvato il bilancio di previsione 2019-2021;

- preso atto della Legge regionale con la quale la Regione Umbria ha approvato l'assestamento del bilancio di previsione 2019-2021;

il Collegio ha redatto la presente relazione.

Quadro normativo di riferimento

Collegio dei revisori della Regione

L'articolo 78, comma 2, dello Statuto della Regione prevede che il controllo sulla gestione finanziaria sia esercitato da un Collegio di revisori dei conti, la cui composizione e funzionamento sono regolati dalla legge di contabilità; detta legge risale ad un periodo antecedente alla pubblicazione del nuovo Statuto, essendo stata adottata con legge regionale 28 febbraio 2000, n. 13 (Disciplina generale della programmazione, del bilancio, dell'ordinamento contabile e dei controlli interni della Regione dell'Umbria). In particolare, è previsto all'articolo 84, comma 3, lettera b), che al Rendiconto generale della Regione, presentato al Consiglio regionale per la sua approvazione, sia allegata, tra l'altro, una relazione del Collegio dei Revisori dei Conti.

Con la legge regionale n. 24 del 19 dicembre 2012 (Istituzione del Collegio regionale dei revisori dei conti ai sensi dell'art. 14, comma 1, lett. e) del D.L. n. 138/2011, modificazioni e integrazioni della L.R. n. 13/2000 e

Regione Umbria
Assemblea legislativa

Palazzo Cesaroni
Piazza Italia, 2 - 06121 PERUGIA
Tel. 075.576.3247 - Fax 075.576.3247
http://www.consiglio.regione.umbria.it
e-mail: revisori.regione.umbria@arubapec.it

della L.R n. 3/1996, modificazioni della L.R. n. 9/1981 e della L.R. n. 21/2007, abrogazione della L.R. n. 22/2005), la Regione ha dato attuazione all'articolo 78, comma 2 dello Statuto, novellando appunto la suddetta legge di contabilità con l'istituzione del Collegio dei Revisori dei Conti della Regione, quale organo di controllo interno e di vigilanza sulla regolarità contabile, finanziaria ed economica della gestione dell'ente. Così facendo, la Regione si è anche adeguata a quanto disposto dall'articolo articolo 14, comma 1, lettera e), del decreto-legge 13 agosto 2011, n. 138 (Ulteriori misure urgenti per la stabilizzazione finanziaria e per lo sviluppo), convertito, con modificazioni, dalla legge 14 settembre 2011, n. 148.

Con le modifiche introdotte dalla L.R. 24/2012 è stato inserito il Titolo VII-bis all'interno della legge di contabilità regionale, che disciplina, in particolare, la composizione e la nomina dei componenti il Collegio, i compiti e i pareri che lo stesso è chiamato a rendere, le modalità di funzionamento, la durata in carica e le cause di cessazione e di revoca.

Ordinamento contabile

In data 23 giugno 2011, con pubblicazione sulla G.U. 26 luglio 2011, n.172, è stato emanato il D.Lgs. n. 118/2011 che definisce, secondo quanto stabilito dalla legge delega, le "Disposizioni in materia di armonizzazione dei sistemi contabili e degli schemi di bilancio delle Regioni, degli enti locali e dei loro organismi".

Il D.Lgs. 118/2011 è stato definitivamente corretto ed integrato dal D.Lgs. 126/2014 che ha individuato la decorrenza della nuova normativa contabile nonché i relativi principi generali e applicati a regime.

La Regione ha adottato il rendiconto 2019 in conformità all'ordinamento contabile di cui al D.Lgs. 118/2011: il rendiconto si compone del conto del bilancio, del conto economico e dello stato patrimoniale. In base all'art. 2 del D.Lgs. 118/2011, le regioni adottano la contabilità finanziaria ed affiancano alla stessa, a fini conoscitivi, un sistema di contabilità economico-patrimoniale.

Ad oggi la Regione non ha ancora adottato nuova Legge di contabilità aggiornata alle disposizioni previste dal D.Lgs. 118/2011.

Ai sensi dell'art. 11 commi 8 e 9 del D.Lgs. 118/2011 le Regioni devono approvare, contestualmente al rendiconto della gestione, anche il rendiconto consolidato con i propri organismi strumentali, compreso il Consiglio Regionale.

La tempistica di approvazione del rendiconto è disciplinata dall'art. 18 comma 1 lettera b del D.Lgs. 118/2011, il quale prevede che le regioni approvino il rendiconto entro il 31 luglio dell'anno successivo, con preventiva approvazione da parte della Giunta entro il 30 aprile, per consentire la parifica delle sezioni regionali della Corte dei Conti.

Il decreto-legge 17 marzo 2020, n. 18 (in Gazzetta Ufficiale - Serie generale - Edizione Straordinaria n. 70 del 17 marzo 2020), coordinato con la legge di conversione 24 aprile 2020, n. 27, recante: «Misure di potenziamento del Servizio sanitario nazionale e di sostegno economico per famiglie, lavoratori e imprese connesse all'emergenza epidemiologica da COVID-19. Proroga dei termini per l'adozione di decreti legislativi.» (in GU Serie Generale n.110 del 29-04-2020 - Suppl. Ordinario n. 16) denominato decreto Cura Italia dispone all'articolo 107 differimenti di termini amministrativo-contabili e, per le Regioni e le Province

Regione Umbria
Assemblea legislativa

Palazzo Cesaroni
Piazza Italia, 2 - 06121 PERUGIA
Tel. 075.576.3247 - Fax 075.576.3247
http://www.consiglio.regione.umbria.it
e-mail: revisori.regione.umbria@arubapec.it

autonome di Trento e di Bolzano, sono rinviati i termini per l'approvazione del rendiconto 2019, rispettivamente da parte della Giunta e del Consiglio regionale, al 30 giugno 2020 e al 30 settembre 2020, ordinariamente previsti al 30 aprile e al 31 luglio dall'articolo 18 del D.Lgs. n. 118\2011.

In riferimento all'autonomia contabile del Consiglio Regionale, per tale organo, secondo quanto previsto dall'articolo 67 comma 3 del D.Lgs. 118/2011, la Presidenza del Consiglio Regionale sottopone all'Assemblea consiliare, secondo le norme previste nel regolamento interno di questa, il rendiconto del Consiglio Regionale, le cui risultanze finali confluiscono nel rendiconto consolidato di cui all'art. 63 comma 3 della stessa legge.

Al fine di consentire il rendiconto consolidato, l'Assemblea consiliare approva il proprio rendiconto entro il 30 giugno.

Riaccertamento dei residui

Secondo quanto previsto dall'art. 3, comma 4 del Dlgs. 118/2011 gli Enti territoriali devono provvedere annualmente, al fine di dare attuazione al principio contabile generale della competenza finanziaria enunciato nell'allegato 4/2, ad effettuare il riaccertamento dei residui attivi e passivi, verificando, ai fini del rendiconto, le ragioni del loro mantenimento. Possono essere conservati tra i residui attivi le entrate accertate esigibili nell'esercizio di riferimento, ma non incassate. Possono essere conservate tra i residui passivi le spese impegnate, liquidate o liquidabili nel corso dell'esercizio, ma non pagate. Le entrate e le spese accertate e impegnate non esigibili nell'esercizio considerato sono immediatamente reimputate all'esercizio in cui sono esigibili. La reimputazione degli impegni è effettuata incrementando, di pari importo, il fondo pluriennale di spesa, al fine di consentire, nell'entrata degli esercizi successivi, l'iscrizione del fondo pluriennale vincolato a copertura delle spese reimputate. La costituzione del fondo pluriennale vincolato non è effettuata in caso di reimputazione contestuale di entrate e di spese.

La Giunta regionale ha approvato la delibera n. 425 del 29/05/2020 avente ad oggetto "Riaccertamento ordinario dei residui attivi e passivi al 31 dicembre 2019 ai sensi dell'art. 3, comma 4, del Decreto Legislativo 23 giugno 2011, n. 118 e successive modificazioni ed integrazioni" con la quale prende atto delle risultanze delle attività di riaccertamento svolte dai singoli responsabili di entrata e di spesa. Il provvedimento è stato preventivamente sottoposto alla verifica del Collegio dei revisori dei conti che ha espresso parere favorevole alla proposta di riaccertamento ordinario dei residui sulla base delle considerazioni ivi indicate. Il Collegio ha esaminato la proposta di delibera di Giunta al fine di verificare, tramite un controllo a campione, le ragioni del mantenimento, cancellazione o reimputazione dei residui, e pertanto la conformità dell'intera procedura di riaccertamento ordinario dei residui, attività prodromica all'espressione del parere sul rendiconto per l'anno 2019.

Il Collegio dei revisori ha proceduto alla verifica dei dati riportati negli allegati alla proposta di deliberazione secondo la tecnica di campionamento casuale su universi stratificati. In particolare, è stata utilizzata la funzione "integer generator" del sito web www.random.org per i seguenti allegati:

Regione Umbria
Assemblea legislativa

Palazzo Cesaroni
Piazza Italia, 2 - 06121 PERUGIA
Tel. 075.576.3247 - Fax 075.576.3247
http://www.consiglio.regione.umbria.it
e-mail: revisori.regione.umbria@arubapec.it

PARTE ENTRATE
Allegato A2 - Gestione di competenza del Bilancio 2019-2021 - Parte Entrata - Elenco Accertamenti
Filtro usato: Titolo diverso da 9 (partite di giro) e Residuo da conservare > 200,00
La percentuale di estrazione 0,5% su un totale di 1.151 righe pari a num. 6 da estrarre
L'Elenco è stato ordinato in ordine decrescente di importo sulla colonna Residuo da conservare ed è stata aggiunta una colonna con un numero progressivo
Come parametri di estrazione num. 3 righe sono state estratte tra gli importi >= 100.000,00 dal progressivo 1 al 201 dal sito RANDOM.ORG integer generator con i seguenti esiti : 175, 141, 65
Num. 3 righe sono state estratte tra gli importi <100.000,00 dal progressivo 202 al 1151 dal sito RANDOM.ORG integer generator con i seguenti esiti: 905, 311, 782
Allegato A4 - Gestione residui anni 2018 e precedenti - Parte Entrata - Elenco Accertamenti
Filtro usato: Titolo diverso da 9 (partite di giro) e Residuo da conservare > 200,00
La percentuale di estrazione 1% su un totale di 1239 righe pari a num. 12 da estrarre
L'Elenco è stato ordinato in ordine decrescente di importo sulla colonna Residuo da conservare ed è stata aggiunta una colonna con un numero progressivo
Come parametri di estrazione num. 6 righe sono state estratte tra gli importi >= 100.000,00 dal progressivo 1 al 252 dal sito RANDOM.ORG integer generator con i seguenti esiti: 141, 88, 193, 74, 150, 9
Num. 6 righe sono state estratte tra gli importi < 100.000,00 dal progressivo 253 al 1239 dal sito RANDOM.ORG integer generator con i seguenti esiti: 600, 1126, 722, 1003, 784, 1013
Allegato A5 – riduzione residui attivi - Parte Entrata – minori entrate
Filtro usato: minori entrate > 200,00
La percentuale di estrazione 20% su un totale di 150 righe pari a num. 30 da estrarre
L'Elenco è stato ordinato in ordine decrescente di importo sulla colonna Minori entrate ed è stata aggiunta una colonna con un numero progressivo

Regione Umbria
Assemblea legislativa

Palazzo Cesaroni
Piazza Italia, 2 - 06121 PERUGIA
Tel. 075.576.3247 - Fax 075.576.3247
http://www.consiglio.regione.umbria.it
e-mail: revisori.regione.umbria@arubapec.it

Come parametri di estrazione num. 30 righe sono state estratte tra gli importi > di 200,00 dal progressivo 1 al 150 dal sito RANDOM.ORG integer generator con i seguenti esiti :127, 141, 16, 145, 71, 8, 145, 19, 82, 144, 102, 18, 141, 125, 19, 143, 4, 72, 124, 129, 85, 139, 25, 72, 78, 145, 136, 60, 121, 114.

PARTE SPESA
Allegato B2 - Gestione di competenza del Bilancio 2019-2021 - Parte Spesa - Elenco Impegni
Filtro usato: Titolo diverso da 7 (partite di giro) e Residuo da conservare > 200,00
La percentuale di estrazione 0,5% su un totale di 3571 righe pari a num. 18 da estrarre
L'Elenco è stato ordinato in ordine decrescente di importo sulla colonna Residuo da conservare ed è stata aggiunta una colonna con un numero progressivo
Come parametri di estrazione num. 9 righe sono state estratte tra gli importi >= 100.000,00 dal progressivo 1 al 231 dal sito RANDOM.ORG integer generator con i seguenti esiti: 63, 197, 145, 148, 193, 114, 194, 18, 205.
Num. 9 righe sono state estratte tra gli importi < 100.000,00 dal progressivo 232 al 3571 dal sito RANDOM.ORG integer generator con i seguenti esiti: 2056, 692, 3177, 3114, 1591, 450, 447, 3083, 2269.
Allegato B4 - Gestione residui anni 2018 e precedenti - Parte Spesa - Elenco Impegni
Filtro usato: Titolo diverso da 7 (partite di giro) e Residuo da conservare > 200,00
La percentuale di estrazione 1% su un totale di 2694 righe pari a num. 27 da estrarre
L'Elenco è stato ordinato in ordine decrescente di importo sulla colonna Residuo da conservare ed è stata aggiunta una colonna con un numero progressivo
Come parametri di estrazione num. 14 righe sono state estratte tra gli importi >= 100.000,00 dal progressivo 1 al 170 dal sito RANDOM.ORG integer generator con i seguenti esiti: 30, 112, 83, 65, 66, 67, 90, 78, 94, 115, 160, 23, 11, 75
Num. 13 righe sono state estratte tra gli importi < 100.000,00 dal progressivo 171 al 2694 dal sito RANDOM.ORG integer generator con i seguenti esiti: 223, 1920, 2059, 1241, 753, 1203, 1128, 1434, 1136, 577, 2125, 339, 1756

Regione Umbria
Assemblea legislativa

Palazzo Cesaroni
Piazza Italia, 2 - 06121 PERUGIA
Tel. 075.576.3247 - Fax 075.576.3247
http://www.consiglio.regione.umbria.it
e-mail: revisori.regione.umbria@arubapec.it

PARTE REIMPUTAZIONI
Allegato C2 - Elenco generale delle reimputazioni - Parte Spesa
Filtro usato: Anno registrazione Cronoprogramma di spesa = 2019 e Prov Reimp 2019 > 200,00
La percentuale di estrazione 0,5% su un totale di 1546 righe pari a num. 8 da estrarre
L'Elenco è stato ordinato in ordine decrescente di importo sulla colonna Prov Reimp 2019 ed è stata aggiunta una colonna con un numero progressivo
Come parametri di estrazione num. 4 righe sono state estratte tra gli importi >= 100.000,00 dal progressivo 1 al 77 dal sito RANDOM.ORG integer generator con i seguenti esiti: 51, 70, 60, 49
Num. 4 righe verranno estratte tra gli importi < 100.000,00 dal progressivo 78 al 1546 dal sito RANDOM.ORG integer generator con i seguenti esiti: 156, 453, 446, 1457.

Dall'esame della documentazione relativa al campione selezionato non sono emerse criticità.

.

Rendiconto generale dell'esercizio finanziario 2019

I Risultati della gestione finanziaria

Evoluzione della situazione di cassa

Con D.D. 3059 del 7 aprile 2020 è stato approvato il rendiconto della gestione di cassa al 31.12.2019 del Tesoriere regionale Unicredit Spa. Le risultanze finali rilevano, per il 2019, riscossioni per complessivi € 2.644.512.804,28, di cui € 2.271.193.876,68 in conto della competenza dell'esercizio 2019 ed € 373.318.927,60 in conto dei residui attivi degli esercizi 2018 e precedenti; inoltre, il Collegio prende atto che l'Ente regionale ha emesso nel 2019 mandati di pagamento per complessivi € 2.595.339.677,59 di cui € 2.319.920.901,03 in conto della competenza dell'esercizio 2019 ed € 275.418.776,56 in conto dei residui passivi degli esercizi 2018 e precedenti.

La giacenza di cassa al 31 dicembre 2019 presenta un avanzo di € 355.926.852,07, rispetto ad una giacenza al 1.1.2019 di € 306.753.725,38. La situazione di cassa si riassume nel seguente prospetto:

Regione Umbria
Assemblea legislativa

Palazzo Cesaroni
Piazza Italia, 2 - 06121 PERUGIA
Tel. 075.576.3247 - Fax 075.576.3247
http://www.consiglio.regione.umbria.it
e-mail: revisori.regione.umbria@arubapec.it

Avanzo di cassa al 31/12/2018		€ 306.753.725,38
• Riscossioni effettuate in c/residui attivi anni 2018 e precedenti.	€ 373.318.927,60	
• Riscossioni effettuate in c/competenza anno 2019	€ 2.271.193.876,68	
	€ 2.644.512.804,28	
		€ 2.951.266.529,66
• Pagamenti effettuati in c/residui passivi anni 2018 e precedenti	€ 275.418.776,56	
• Pagamenti effettuati in c/competenza anno 2019	€ 2.319.920.901,03	
	€ 2.595.339.677,59	
Fondo di cassa al 31/12/2019		**€ 355.926.852,07**

	31/12/2017	31/12/2018	31/12/2019
Giacenza di cassa	€ 289.090.027	€ 306.753.725	€ 355.926.852

Le somme giacenti presso i conti della Tesoreria centrale dello Stato intestati alla Regione Umbria risultano, alla data di fine esercizio, pari a 204.617 migliaia di euro, così come illustrato nella Relazione al Rendiconto e nella seguente Tabella:

Conto "fondi comunitari"	99.941.205,30
Conto "IRAP (privata)"	70.097.251,85
Conto "IRAP (pubblica)"	21.804.544,51
Conto "addizionale IRPEF"	12.773.648,69
TOTALE	**204.616.650,35**

Anche per l'esercizio finanziario 2019 non sono state attivate anticipazioni di cassa, come riferito dagli Uffici.

Regione Umbria
Assemblea legislativa

Palazzo Cesaroni
Piazza Italia, 2 - 06121 PERUGIA
Tel. 075.576.3247 - Fax 075.576.3247
http://www.consiglio.regione.umbria.it
e-mail: revisori.regione.umbria@arubapec.it

Conto annuale del tesoriere e degli agenti contabili

Il Tesoriere della Regione, Istituto Unicredit Spa, ha predisposto il conto annuale della gestione 2019 che è stato trasmesso all'Ente regionale in data 1 Aprile 2020; il conto è stato oggetto di approvazione con Determinazione Dirigenziale n. 3059 del 07 Aprile 2020 della Direzione Regionale Risorse Finanziarie e Strumentali - Affari generali e rapporti con i livelli di Governo - Servizio Ragioneria, fiscalità regionale, sanzioni amministrative.

L'economo regionale Sig. Giulio Bastianelli ha trasmesso il conto annuale 2019 della gestione, unitamente alla relazione IV trimestre 2019, in data 15.01.2020, che è stato oggetto di approvazione con Determinazione Dirigenziale n. 1082 del 10 febbraio 2020 della Direzione Regionale Risorse Direzione Regionale Risorse Finanziarie e Strumentali - Affari generali e rapporti con i livelli di Governo – Servizio Provveditorato, gare e contratti e gestione partecipate.

Il Collegio ha acquisito le risultanze dei conti dell'esercizio 2019 degli agenti contabili e le relative approvazioni dei Responsabili dei servizi, verificando la corrispondenza degli importi dei conti trasmessi con le risultanze della contabilità dell'Ente.

Gestione finanziaria

Il Collegio ha effettuato una verifica, su base campionaria, di reversali e mandati relativi alla gestione finanziaria dell'Ente dell'intero esercizio 2019 con una tecnica di campionamento casuale su universi stratificati tenendo conto della significatività finanziaria. In particolare, è stata utilizzata la funzione "integer generator" del sito web www.random.org con le seguenti specifiche:

A) CONTROLLO SU REVERSALI

CONTROLLO SU REVERSALI
Filtro usato: Titolo diverso da 9 (partite di giro) e importo superiore a 200 €. Si ottengono 4.471 reversali su un totale di 9.601.
Il campione complessivo è formato da n. 30 reversali e si suddivide in una parte censita e in una parte probabilistica
La parte censita è formata dalle seguenti 3 reversali con importo più alto: - reversale n. 893 del 05.03.2019, € 105.697.904,26; - reversale n. 992 del 12.03.2019, € 105.697.904,26; - reversale n. 1523 del 17.04.2019, € 105.697.904,26;
La parte probabilistica è formata da un elenco di 4.468 reversali dal quale si ottiene un campione di 27 reversali. L'elenco è stato stratificato per titolo e la numerosità del campione all'interno di ogni strato è data dal prodotto tra la quota di composizione delle reversali all'interno di ogni strato rispetto al totale dell'elenco non stratificato (4.468) moltiplicato per 27. Si ottiene la seguente numerosità del campione probabilistico:

Regione Umbria
Assemblea legislativa

Palazzo Cesaroni
Piazza Italia, 2 - 06121 PERUGIA
Tel. 075.576.3247 - Fax 075.576.3247
http://www.consiglio.regione.umbria.it
e-mail: revisori.regione.umbria@arubapec.it

Titolo (strato)	numerosità	Quota di composizione %	Numero di reversali da estrarre
1	1010	22,60	6
2	1600	35,81	10
3	1086	24,31	7
4	749	16,76	4
5	22	0,50	0
6	1	0,02	0
TOTALE REVERSALI	**4468**	**100**	**27**
REVERSALI CON IMPORTO PIU' ALTO	3		
9	4060		
REVERSALI CON IMPORTO MINORE – UGUALE DI 200 €	1070		
TOTALE GENERALE REVERSALI	9601		

Titolo 1 - estrazione di numero 6 righe dal progressivo dal n. 1 al 1010 dal sito RANDOM.ORG integer generator con i seguenti esiti: 606,745,124,325,525,317.

Titolo 2 - estrazione di numero 10 righe dal progressivo n. 1014 al 2613 dal sito RANDOM.ORG integer generator con i seguenti esiti: 1649, 1806, 1162, 1077, 1558, 2340, 2385, 2268, 2358, 2278

Titolo 3 - estrazione di numero 7 righe dal progressivo n. 2614 al 3699 dal sito RANDOM.ORG integer generator con i seguenti esiti: 3459, 3583, 3485, 3553, 2794, 2801, 3076

Titolo 4 - estrazione di numero 4 righe dal progressivo dal n. 3700 al 4448 dal sito RANDOM.ORG integer generator con i seguenti esiti: 3845, 4093, 4307, 4145

B) CONTROLLO SU MANDATI

Regione Umbria
Assemblea legislativa

Palazzo Cesaroni
Piazza Italia, 2 - 06121 PERUGIA
Tel. 075.576.3247 - Fax 075.576.3247
http://www.consiglio.regione.umbria.it
e-mail: revisori.regione.umbria@arubapec.it

CONTROLLO SU MANDATI

Filtro usato: Titolo diverso da 7 (partite di giro) e importo superiore a 200 €. Si ottengono 18.744 mandati su un totale di 26.026.

Il campione complessivo è formato da n. 30 mandati e si suddivide in una parte censita e in una parte probabilistica

La parte censita è formata dai seguenti 3 mandati con importo più alto:

- mandato n. 19010 del 14.10.2019, € 50.005.698,85;
- mandato n. 20636 del 04.11.2019, € 50.005.698,85;
- mandato n. 25839 del 27.12.2019, € 99.593.926,00;

La parte probabilistica è formata da un elenco di 18.741 mandati dai quali si ottiene un campione di 27 mandati. L'elenco è stato stratificato per titolo e la numerosità del campione all'interno di ogni strato è data dal prodotto tra la quota di composizione dei mandati all'interno di ogni strato rispetto al totale dell'elenco non stratificato (18.741) moltiplicato per 27. Si ottiene la seguente numerosità del campione probabilistico:

Titolo (strato)	numerosità	Quota di composizione %	Numero di mandato da estrarre
1	16.428	87,66	24
2	2.198	11,73	3
3	93	0,50	0
4	22	0,12	0
TOTALE MANDATO	**18.741**	**100**	**27**
MANDATI CON IMPORTO PIU' ALTO	3		
7	383		
MANDATO CON IMPORTO MINORE – UGUALE DI 200 €	6899		
TOTALE GENERALE MANDATO	**26.026**		

Titolo 1 - estrazione di numero 24 righe dal progressivo n. 1 al 16428 dal sito RANDOM.ORG integer generator con i seguenti esiti: 15288, 5856, 3786, 4757, 7711, 15870, 3345, 10438, 2311, 8706, 10914, 785, 4291, 3762, 674, 13614, 11712, 16061, 3858,

Regione Umbria
Assemblea legislativa

Palazzo Cesaroni
Piazza Italia, 2 - 06121 PERUGIA
Tel. 075.576.3247 - Fax 075.576.3247
http://www.consiglio.regione.umbria.it
e-mail: revisori.regione.umbria@arubapec.it

7178, 13359, 5179, 13784, 8010.
Titolo 2 - estrazione di numero 3 righe dal progressivo n. 16432 al 18629 dal sito RANDOM.ORG integer generator con i seguenti esiti: 18187, 18012, 17075
Titolo 3 - estrazione di numero 0 righe
Titolo 4 - estrazione di numero 0 righe

Dall'esame della documentazione acquisita relativa al campionamento effettuato su reversali e mandati non sono state rilevate criticità.

Gestione di competenza

Il risultato della gestione di competenza presenta un avanzo di € 56.437.349,51.

	Ammontare complessivo	Ammontare netto partite di giro
+ Accertamenti di competenza	2.769.495.276,15	2.491.478.792,56
- Impegni di competenza	2.713.057.926,64	2.435.041.443,05
= Avanzo di competenza	56.437.349,51	56.437.349,51

Gestione dei residui

Il Conto del bilancio, per ciascun capitolo di entrata, espone: i residui attivi definitivi accertati all'inizio dell'esercizio, gli stanziamenti definitivi di competenza, gli stanziamenti definitivi di cassa, le entrate riscosse e versate in conto residui, le entrate riscosse e versate in conto competenza, l'ammontare delle entrate riscosse e versate nell'esercizio, i riaccertamenti dei residui, le entrate accertate nell'anno di competenza, le minori entrate o le eccedenze accertate rispetto alle previsioni definitive di competenza, le minori entrate o le eccedenze riscosse e versate rispetto alle previsioni definitive di cassa, i residui attivi da esercizi precedenti, i residui attivi da esercizio di competenza, il totale residui attivi da riportare.

Regione Umbria
Assemblea legislativa

Palazzo Cesaroni
Piazza Italia, 2 - 06121 PERUGIA
Tel. 075.576.3247 - Fax 075.576.3247
http://www.consiglio.regione.umbria.it
e-mail: revisori.regione.umbria@arubapec.it

Per ciascun capitolo di spesa sono presentati: i residui passivi definitivi accertati all'inizio dell'esercizio, le previsioni definitive di competenza, le previsioni definitive di cassa, i pagamenti effettuati in conto residui, i pagamenti effettuati in conto competenza, l'ammontare dei pagamenti effettuati nell'esercizio, i riaccertamenti residui, gli impegni di competenza, il fondo pluriennale vincolato, le economie di competenza, i residui passivi da esercizi precedenti, i residui passivi da esercizio di competenza, il totale residui passivi da riportare.

I residui da riportare sono stati correttamente riportati all'esercizio 2019. Infatti gli importi riferiti ai residui attivi e passivi da riportare risultanti dal rendiconto per l'esercizio finanziario 2018 pari, rispettivamente, ad € 1.232.425.847,43 e ad € 1.114.067.146,32, rappresentano la consistenza iniziale nel rendiconto per l'esercizio finanziario 2019.
Di seguito si riportano le risultanze della gestione dei residui, effettuata nel corso del 2019:

TITOLO	RESIDUI ATTIVI DA ES. PRECEDENTI	RESIDUI ATTIVI DA COMPETENZA	TOTALE RESIDUI ATTIVI
1	616.406.064,10	275.944.245,18	**892.350.309,28**
2	49.954.807,55	64.334.269,93	**114.289.077,48**
3	52.906.354,73	6.036.044,31	**58.942.399,04**
4	122.824.389,54	69.749.209,21	**192.573.598,75**
5	22.258.133,85	78.010.390,19	**100.268.524,04**
6	-	-	-
7	-	-	-
9	94.848,07	4.227.240,65	**4.322.088,72**
Totale complessivo	**864.444.597,84**	**498.301.399,47**	**1.362.745.997,31**

Per quanto attiene la vetustà dei residui attivi, la scomposizione temporale dello stock, riportata nella Relazione sulla gestione, evidenzia che il 17,4% dei residui attivi finali al 31.12.2019 ha un livello di anzianità pari o superiore a 5 anni.

Tra i residui attivi con anzianità superiore ai 5 anni una quota rilevante è relativa al Fondo perequativo nazionale in attesa di regolarizzazione contabile ministeriale, mentre altri residui attivi sono relativi al finanziamento della spesa sanitaria o a trasferimenti da parte dello Stato o Enti Locali.

Gestione residui passivi

TITOLO	RESIDUI PASSIVI DA ES. PRECEDENTI	RESIDUI PASSIVI DA COMPETENZA	TOTALE RESIDUI PASSIVI
1	136.509.455,71	114.712.359,77	**251.221.815,48**

Regione Umbria
Assemblea legislativa

Palazzo Cesaroni
Piazza Italia, 2 - 06121 PERUGIA
Tel. 075.576.3247 - Fax 075.576.3247
http://www.consiglio.regione.umbria.it
e-mail: revisori.regione.umbria@arubapec.it

2	112.289.431,52	59.629.284,93	**171.918.716,45**
3		31.881,00	**31.881,00**
4			
5			
6			
7	581.353.062,66	218.763.499,91	**800.116.562,57**
Totale complessivo	**830.151.949,89**	**393.137.025,61**	**1.223.288.975,50**

Rispetto alla vetustà dei residui passivi, la scomposizione temporale dello stock finale, riportata nella relazione sulla gestione, evidenzia che il 21.9% dei residui passivi finali al 31.12.2019 ha un livello di anzianità pari o superiore a 5 anni mentre I residui passivi del titolo 7 riguardano quasi esclusivamente la gestione sanitaria.

Gestione del Fondo Pluriennale Vincolato

Il Fondo Pluriennale vincolato, quantificato al 31.12.2019 in € 133.060.647,03, rappresenta lo strumento contabile e finanziario necessario a dare copertura agli impegni assunti nel 2019 e negli anni precedenti con esigibilità differita rispetto al 2019; il FPV dell'Ente garantisce copertura sia alle spese correnti che in conto capitale secondo la seguente composizione:

COMPONENTE FPV	Importo FPV al 31.12.2019
FPV da riaccertamento straordinario - spese correnti	0,00
FPV da gestione – riaccertamento ordinario – spese correnti	42.927.948,70
A) TOTALE FPV – spese correnti	**42.927.948,70**
FPV da riaccertamento straordinario - spese di investimento	0,00
FPV da gestione – riaccertamento ordinario – spese di investimento	83.400.917,74
FPV da debito	6.731.780,59
B) TOTALE FPV – spese di investimento	**90.132.698,33**
C)=A)+B) TOTALE FPV	**133.060.647,03**

L'Ente ha allegato al Rendiconto il Prospetto del Fondo Pluriennale Vincolato per Missioni e Programmi.

Regione Umbria
Assemblea legislativa

Palazzo Cesaroni
Piazza Italia, 2 - 06121 PERUGIA
Tel. 075.576.3247 - Fax 075.576.3247
http://www.consiglio.regione.umbria.it
e-mail: revisori.regione.umbria@arubapec.it

Il Fondo Pluriennale Vincolato in entrata nell'esercizio 2019 corrisponde al FPV di parte spesa al 31.12.2018, pari ad € 141.363.899,03.

Gestione amministrativa

L'esercizio finanziario 2019 chiude con un saldo attivo (al lordo delle somme da accantonare, dei fondi vincolati e dei fondi speciali) di € 362.323.226,85 .
La situazione amministrativa 2019 viene di seguito riportata:

PROSPETTO DIMOSTRATIVO DEL RISULTATO DI AMMINISTRAZIONE

		GESTIONE		
		RESIDUI	COMPETENZA	TOTALE
Fondo cassa al 1° gennaio 2019				306.753.725,38
RISCOSSIONI	(+)	373.318.927,60	2.271.193.876,68	2.644.512.804,28
PAGAMENTI	(-)	275.418.776,56	2.319.920.901,03	2.595.339.677,59
SALDO DI CASSA AL 31 DICEMBRE 2019	(=)			355.926.852,07
PAGAMENTI per azioni esecutive non regolarizzate al 31 dicembre 2019	(-)			-
FONDO DI CASSA AL 31 DICEMBRE 2019	(=)			355.926.852,07
RESIDUI ATTIVI	(+)	864.444.597,84	498.301.399,47	1.362.745.997,31
di cui derivanti da accertamenti di tributi effettuati sulla base della stima del dipartimento delle finanze				-
RESIDUI PASSIVI	(-)	830.151.949,89	393.137.025,61	1.223.288.975,50
FONDO PLURIENNALE VINCOLATO PER SPESE	(-)			42.927.948,70

Regione Umbria
Assemblea legislativa

Palazzo Cesaroni
Piazza Italia, 2 - 06121 PERUGIA
Tel. 075.576.3247 - Fax 075.576.3247
http://www.consiglio.regione.umbria.it
e-mail: revisori.regione.umbria@arubapec.it

CORRENTI [1]				
FONDO PLURIENNALE VINCOLATO PER SPESE IN CONTO CAPITALE [1]	(-)			90.132.698,33
RISULTATO DI AMMINISTRAZIONE AL 31 DICEMBRE 2019 (A)(2)	(=)			**362.323.226,85**

Composizione del risultato di amministrazione al 31 dicembre 2019:	
Parte accantonata [3]	
Fondo crediti di dubbia esigibilità al 31/12/2019 (4)	71.587.291,22
Accantonamento residui perenti al 31/12/2019 (5)	1.866.831,71
Fondo Accantonamento per rischio di soccombenza canoni di concessioni idroelettriche	15.638.510,37
Fondo accantonamento derivanti da concessioni di moratorie (concessioni estrazioni materiali di cava)	99.379,01
Fondo accantonamento manovre regionali	3.000.000,00
Fondo contenzioso	32.156.813,08
Fondo accantonamento per perdite società partecipate	2.278.476,73
Fondo accantonamento per passività potenziali derivanti dalla gestione delle società partecipate	12.055.000,00
Fondo anticipazioni liquidità	27.699.974,05
Fondo passività potenziali	35.519.451,60
Altri accantonamenti	-
Totale parte accantonata (B)	**201.901.727,77**
Parte vincolata	

Regione Umbria
Assemblea legislativa

Palazzo Cesaroni
Piazza Italia, 2 - 06121 PERUGIA
Tel. 075.576.3247 - Fax 075.576.3247
http://www.consiglio.regione.umbria.it
e-mail: revisori.regione.umbria@arubapec.it

Vincoli derivanti da leggi e dai principi contabili		3.074.972,69
Vincoli derivanti da trasferimenti		243.996.047,42
Vincoli derivanti dalla contrazione di mutui		585.107,30
Vincoli formalmente attribuiti dall'ente		3.460.635,39
Altri vincoli		-
	Totale parte vincolata (C)	**251.116.762,80**
Parte destinata agli investimenti		
	Totale parte destinata agli investimenti (D)	
	Totale parte disponibile (E=A-B-C-D)	**- 90.695.263,72**
	F) di cui Disavanzo da debito autorizzato e non contratto(6)	62.995.289,67
Se E è negativo, tale importo è iscritto tra le spese del bilancio di previsione come disavanzo da ripianare (6)		

La parte disponibile del risultato di amministrazione al netto delle quote accantonate e vincolate, pari ad € - 90.695.263,72 corrisponde:

- per € 27.699.974,05 al Fondo anticipazione di liquidità di cui al D.L. 179/2015;

- per € 62.995.289,67 al debito autorizzato e non contratto.

Parte accantonata:

Fondo crediti dubbia esigibilità

Per il calcolo dell'accantonamento al FCDE la Regione ha individuato tra le entrate quelle che potrebbero dar luogo a crediti di dubbia e di difficile esazione ed ha calcolato per ogni tipologia di entrata degli ultimi cinque esercizi la media semplice del rapporto tra incassi in conto residui e l'importo dei residui attivi all'inizio di ogni anno dell'ultimo quinquennio.

Regione Umbria
Assemblea legislativa

Palazzo Cesaroni
Piazza Italia, 2 - 06121 PERUGIA
Tel. 075.576.3247 - Fax 075.576.3247
http://www.consiglio.regione.umbria.it
e-mail: revisori.regione.umbria@arubapec.it

Alla massa complessiva dei residui alla data del 31.12.2019, individuati come sopra, si è applicata una percentuale pari al completamento a 100 della media, accantonando un importo non inferiore a quanto rilevato, fatta eccezione per il Titolo 1, Tipologia 101, per il quale sono stati adottati criteri extracontabili.

Nella relazione sulla gestione viene riportato il prospetto di sintesi delle percentuali di accantonamento al Fondo crediti dubbia esigibilità e la indicazione analitica degli importi accantonati nell'esercizio a FCDE. Il totale generale concernente l'accantonamento al Fondo crediti di dubbia esigibilità, pari a € 71.587.291,23, è per € 711.213,24 accantonamento in conto capitale e per i restanti € 70.876.077,99 accantonamento di parte corrente.

Risultano, altresì, costituiti i seguenti altri fondi:

Fondo residui perenti

L'accantonamento effettuato è pari ad € 1.866.831,7, ed è stato determinato sulla base dell'utilizzo effettuato nel corso del 2019 e dell'eliminazione dei debiti insussistenti comunicati dai Servizi regionali.

Fondo accantonamento rischio di soccombenza canoni concessioni idroelettriche

L'accantonamento al fondo, pari a € 15.638.510,37, è corrispondente alle entrate riscosse negli esercizi finanziari dal 2016 al 2019 relative alla maggiorazione dei canoni disposta con deliberazione di giunta n. 1067 del 22 settembre 2015 ; detta deliberazione è stata oggetto di ricorso con giudizio pendente presso la Corte di Cassazione (Sezioni riunite).

Fondo Accantonamento per rischi derivanti da concessione di moratorie

L'accantonamento al fondo pari ad € 99.379,01.

Fondo Accantonamento per rischi derivanti da manovre regionali

L'accantonamento al fondo, pari ad € 3.000.000,00, è stato effettuato per dare copertura ad eventuali minori entrate rispetto alle previsioni, ai conguagli rispetto alle anticipazioni erogate dal Ministero e alle regolazioni finanziarie tra Stato e Regioni.

Fondo contenzioso

L'accantonamento al fondo, pari ad € 32.156.813,08, è stato determinato sulla base delle informazioni fornite dal Servizio Avvocatura del contenzioso potenzialmente passivo per la Regione al 31/12/2019.

In particolare, tale somma assicura gli importi stimati dal Servizio Avvocatura per le cause con rischio medio ed alto, con un accantonamento pari ad € 24.446.813,08, e una percentuale di circa il 33% di quelle con rischio basso che determina un accantonamento di € 7.710.000,00.

In merito all'utilizzo del fondo contenzioso, si precisa che, nel corso dell'esercizio 2019 si è proceduto all'applicazione della relativa quota di avanzo di amministrazione al 31 dicembre 2018 per € 5.623.146,73.

Fondo accantonamento per perdite società partecipate

Regione Umbria
Assemblea legislativa

Palazzo Cesaroni
Piazza Italia, 2 - 06121 PERUGIA
Tel. 075.576.3247 - Fax 075.576.3247
http://www.consiglio.regione.umbria.it
e-mail: revisori.regione.umbria@arubapec.it

Con riferimento all'art. 21, comma 1, del D. Lgs. 175/2016, in apposito prospetto della Relazione sulla gestione (ALL.T) sono riportati i dati analitici degli accantonamenti che ammontano ad € 2.278.477,00

Fondo accantonamento per passività potenziali derivanti dalla gestione di società partecipate.

L'accantonamento pari ad € 12.055.000,00 è stato operato a titolo cautelativo e fa riferimento ad eventuali passività che potrebbero sorgere dall'indennizzo dovuto a GEPAFIN in riferimento alla partecipazione al Fondo immobiliare chiuso "Comparto Monteluce" nella fase della liquidazione del fondo ovvero nel caso di vendita forzata. L'importo è, pertanto, stato calcolato sulla base del valore aggiornato delle quote.

Fondo accantonamento per passività potenziali

Particolare approfondimento merita la problematica relativa dei debiti fuori bilancio; a tal proposito Il Collegio dà atto che siano state adottate apposite Linee Guida con DELIBERAZIONE DELLA GIUNTA REGIONALE N. 1554 del 28/12/2018 .
Con nota della Direzione regionale Risorse, Programmazione, Cultura e Turismo (Direzione finanziaria), prot. n. 93514 del 03/06/2020, avente ad oggetto "Ricognizione di debiti fuori bilancio risultanti al 31 dicembre 2019", è stato richiesto a tutte le Direzioni regionali e a ciascun Dirigente di provvedere ad una ricognizione di eventuali obbligazioni per le quali, alla data del 31 dicembre 2019, non si fossero concluse le ordinarie procedure di spesa previste dall'ordinamento e che, quindi, non hanno trovato corrispondente evidenziazione in bilancio. La Direzione finanziaria e per essa, il Servizio Bilancio, Finanza ha acquisito agli atti le attestazioni trasmesse da ciascun Dirigente.
Ad esito di tale ricognizione, solo il Servizio "Infrastrutture per la Mobilità e Trasporto pubblico locale",con nota prot. n. 98429 del 10/06/2020, ha attestato:
a) la sussistenza di debiti fuori bilancio per un importo complessivo di € 108.586,81.
b) la sussistenza di posizioni debitorie per somme dovute ad Enti Locali ed alle aziende esercenti i servizi di TPL, non riconducibili alle fattispecie previste all'articolo 73 del d.lgs. 118/2011, per un totale di € 24.168.646,18;
c) La presenza di ulteriori potenziali posizioni debitorie quantificate in € 11.242.218,61 , ma non riconosciute dalla Regione, come da apposita comunicazione dell'Avvocatura.

Il Collegio dà atto che con DETERMINAZIONE DIRIGENZIALE N. 5848 DEL 03/07/2020 OGGETTO: Ricognizione dei debiti fuori bilancio risultanti al 31 dicembre 2019 – è stata avviata la procedura finalizzata al riconoscimento di legittimità ai sensi dell'articolo 73 del decreto legislativo 23 giugno 2011, n. 118, attualmente gravanti sulle competenze del Servizio Infrastrutture per la mobilità e Trasporto pubblico locale.

Fondo anticipazione di liquidità di cui al D.L. 179/2015

L'accantonamento al fondo è pari ad € 27.699.974,05 e corrisponde al residuo debito al 31/12/2019.

Regione Umbria
Assemblea legislativa

Palazzo Cesaroni
Piazza Italia, 2 - 06121 PERUGIA
Tel. 075.576.3247 - Fax 075.576.3247
http://www.consiglio.regione.umbria.it
e-mail: revisori.regione.umbria@arubapec.it

Parte vincolata

Le quote vincolate sono pari ad € 251.116.762,80;

Nella Relazione sulla gestione è presentata l'analisi e la composizione del disavanzo al 31.12.2019 da debito autorizzato e non contratto e da costituzione del Fondo anticipazioni di liquidità ex DL 35/2013.

Gli equilibri di bilancio

Il quadro generale riassuntivo della gestione 2019, secondo gli schemi previsti dal D. Lgs. 118/2011, evidenzia i seguenti equilibri generali di bilancio:

Regione Umbria
Assemblea legislativa

Palazzo Cesaroni
Piazza Italia, 2 - 06121 PERUGIA
Tel. 075.576.3247 - Fax 075.576.3247
http://www.consiglio.regione.umbria.it
e-mail: revisori.regione.umbria@arubapec.it

QUADRO GENERALE RIASSUNTIVO

ENTRATE	ACCERTAMENTI	INCASSI	SPESE	IMPEGNI	PAGAMENTI
Fondo di cassa all'inizio dell'esercizio		306.753.725,38			
Utilizzo avanzo di amministrazione (1)	51.060.789,19		**Disavanzo di amministrazione**(3)	0,00	
di cui Utilizzo Fondo anticipazioni di liquidità	27.699.974,05				
			Disavanzo derivante da debito autorizzato e non contratto ripianato con accensione di prestiti (4)	-	
Fondo pluriennale vincolato di parte corrente (2)	40.914.606,93				
Fondo pluriennale vincolato in c/capitale (2)	100.114.773,60				
di cui Fondo pluriennale vincolato in c/capitale finanziato da debito	*9.681.503,54*				

Palazzo Cesaroni
Piazza Italia, 2 - 06121 PERUGIA
Tel. 075.576.3247 - Fax 075.576.3247
http://www.consiglio.regione.umbria.it
e-mail: revisori.regione.umbria@arubapec.it

Fondo pluriennale vincolato per incremento di attività finanziarie [2]	334.518,50				
Titolo 1 - Entrate correnti di natura tributaria, contributiva e perequativa	1.972.396.869,42	1.806.473.637,76	**Titolo 1** - Spese correnti	2.209.745.235,50	2.231.214.314,97
			Fondo pluriennale vincolato di parte corrente [5]	*42.927.948,70*	
Titolo 2 - Trasferimenti correnti	201.992.936,92	223.426.931,65			
Titolo 3 - Entrate extratributarie	144.199.336,80	140.292.002,83			
Titolo 4 - Entrate in conto capitale	84.991.471,18	124.574.869,32	**Titolo 2** - Spese in conto capitale	120.127.840,26	98.273.951,85
			Fondo pluriennale vincolato in c/capitale [5]	90.132.698,33	
			di cui Fondo pluriennale vincolato in c/capitale finanziato da debito	*6.731.780,59*	
Titolo 5 - Entrate da	79.038.178,24	59.942.604,90	**Titolo 3** - Spese per	89.933.145,79	89.901.264,79

Regione Umbria
Assemblea legislativa

Palazzo Cesaroni
Piazza Italia, 2 - 06121 PERUGIA
Tel. 075.576.3247 - Fax 075.576.3247
http://www.consiglio.regione.umbria.it
e-mail: revisori.regione.umbria@arubapec.it

riduzione di attività finanziarie			incremento di attività finanziarie Fondo pluriennale vincolato per incremento di attività finanziarie [5]	0,00	
Totale entrate finali.....	**2.482.618.792,56**	**2.354.710.046,46**	**Totale spese finali.....**	**2.552.866.868,58**	**2.419.389.531,61**
Titolo 6 - Accensione di prestiti	8.860.000,00	8.860.000,00	**Titolo 4** - Rimborso di prestiti *Fondo anticipazioni di liquidità* [6]	15.235.221,50 27.699.974,05	15.235.221,50
Titolo 7 - Anticipazioni da istituto tesoriere/cassiere	0,00	0,00	**Titolo 5** - Chiusura Anticipazioni da istituto tesoriere/cassiere	0,00	0,00
Titolo 9 - Entrate per conto di terzi e partite di giro	278.016.483,59	280.942.757,82	**Titolo 7** - Spese per conto terzi e partite di giro	278.016.483,59	160.714.924,48
Totale entrate dell'esercizio	**2.769.495.276,15**	**2.644.512.804,28**	**Totale spese dell'esercizio**	**2.873.818.547,72**	**2.595.339.677,59**
TOTALE COMPLESSIVO			**TOTALE COMPLESSIVO**	**2.873.818.547,72**	

Regione Umbria
Assemblea legislativa

Palazzo Cesaroni
Piazza Italia, 2 - 06121 PERUGIA
Tel. 075.576.3247 - Fax 075.576.3247
http://www.consiglio.regione.umbria.it
e-mail: revisori.regione.umbria@arubapec.it

ENTRATE	**2.961.919.964,37**	**2.951.266.529,66**	**SPESE**		**2.595.339.677,59**
DISAVANZO DI COMPETENZA	**0,00**		**AVANZO DI COMPETENZA/FONDO DI CASSA**	**88.101.416,65**	**355.926.852,07**
di cui Disavanzo da debito autorizzato e non contratto formatosi nell'esercizio [7]	-				
TOTALE A PAREGGIO	**2.961.919.964,37**	**2.951.266.529,66**	**TOTALE A PAREGGIO**	**2.961.919.964,37**	**2.951.266.529,66**

GESTIONE DEL BILANCIO	
a) Avanzo di competenza (+) /Disavanzo di competenza (-)	88.101.416,65
b) Risorse accantonate stanziate nel bilancio dell'esercizio N (+)[8]	19.436.502,08
c) Risorse vincolate nel bilancio (+)[9]	28.107.215,91
d) Equilibrio di bilancio (d=a-b-c)	**40.557.698,66**

GESTIONE DEGLI ACCANTONAMENTI IN SEDE DI RENDICONTO	
d)Equilibrio di bilancio (+)/(-)	40.557.698,66

Regione Umbria
Assemblea legislativa

Palazzo Cesaroni
Piazza Italia, 2 - 06121 PERUGIA
Tel. 075.576.3247 - Fax 075.576.3247
http://www.consiglio.regione.umbria.it
e-mail: revisori.regione.umbria@arubapec.it

e)Variazione accantonamenti effettuata in sede di rendiconto'(+)/(-)[10]	14.873.546,64
f) Equilibrio complessivo (f=d-e)	**25.684.152,02**

Regione Umbria
Assemblea legislativa

Palazzo Cesaroni
Piazza Italia, 2 - 06121 PERUGIA
Tel. 075.576.3247 - Fax 075.576.3247
http://www.consiglio.regione.umbria.it
e-mail: revisori.regione.umbria@arubapec.it

EQUILIBRI DI BILANCIO

EQUILIBRI DI BILANCIO		
Utilizzo risultato di amministrazione destinato al finanziamento delle spese correnti e al rimborso di prestiti	(+)	31.702.984,08
Ripiano disavanzo di amministrazione esercizio precedente [1]	(-)	0,00
Fondo pluriennale vincolato per spese correnti iscritto in entrata	(+)	40.914.606,93
Entrate titoli 1-2-3	(+)	2.318.589.143,14
Entrate in conto capitale per Contributi agli investimenti direttamente destinati al rimborso dei prestiti da amministrazioni pubbliche [2]	(+)	0,00
Entrate Titolo 4.03 - Altri trasferimenti in conto capitale	(+)	46.500,00
Entrate in c/capitale destinate all'estinzione anticipata di prestiti [3]	(+)	0,00
Entrate per accensioni di prestiti destinate all'estinzione anticipata di prestiti	(+)	0,00
Entrate di parte capitale destinate a spese correnti in base a specifiche disposizioni di legge o dei principi contabili	(+)	0,00
Spese correnti	(-)	2.209.745.235,50
Fondo pluriennale vincolato di parte corrente (di spesa)([4]	(-)	42.927.948,70
Spese Titolo 2.04 - Altri trasferimenti in conto capitale	(-)	1.749.741,00
Fondo pluriennale vincolato di spesa - titolo 2.04 Altri trasferimenti in conto capitale [4]	(-)	1.283.905,18
Variazioni di attività finanziarie - equilibrio complessivo (se negativo) [5]	(-)	10.481.568,05
Rimborso prestiti	(-)	15.235.221,50
- di cui per estinzione anticipata di prestiti		*0,00*
~~di cui~~ Fondo anticipazioni di liquidità ~~(DL 35/2013 e successive modifiche e rifinanziamenti)~~	(-)	*27.699.974,05*
A/1)Risultato di competenza di parte corrente		**82.129.640,17**
- Risorse accantonate di parte corrente stanziate nel bilancio dell'esercizio N	(-)	**19.436.502,08**
- Risorse vincolate di parte corrente nel bilancio	(-)	**12.890.206,09**
A/2) Equilibrio di bilancio di parte corrente		**49.802.932,00**
- Variazione accantonamenti di parte corrente effettuata in sede di rendiconto'(+)/(-)	(-)	**14.845.491,29**
A/3) Equilibrio complessivo di parte corrente		**34.957.440,71**
Utilizzo risultato di amministrazione per il finanziamento di spese d'investimento	(+)	19.357.805,11

Regione Umbria
Assemblea legislativa

Palazzo Cesaroni
Piazza Italia, 2 - 06121 PERUGIA
Tel. 075.576.3247 - Fax 075.576.3247
http://www.consiglio.regione.umbria.it
e-mail: revisori.regione.umbria@arubapec.it

Fondo pluriennale vincolato per spese in conto capitale iscritto in entrata	(+)	100.114.773,60
Entrate in conto capitale (Titolo 4)	(+)	84.991.471,18
Entrate Titolo 5.01.01 - Alienazioni di partecipazioni	(+)	0,00
Entrate per accensioni di prestiti (titolo 6)	(+)	8.860.000,00
~~Stanziamenti di entrata concernenti le accensioni di prestiti autorizzati e non contratti~~ [8]	(+)	
Entrate in conto capitale per Contributi agli investimenti direttamente destinati al rimborso dei prestiti da amministrazioni pubbliche [2]	(-)	0,00
Entrate in c/capitale destinate all'estinzione anticipata di prestiti [3]	(-)	0,00
Entrate di parte capitale destinate a spese correnti in base a specifiche disposizioni di legge o dei principi contabili	(-)	0,00
Entrate per accensioni di prestiti destinate all'estinzione anticipata di prestiti	(-)	0,00
Entrate Titolo 4.03 - Altri trasferimenti in conto capitale	(-)	46.500,00
Spese in conto capitale	(-)	120.127.840,26
Fondo pluriennale vincolato in c/capitale (di spesa)([4]	(-)	90.132.698,33
Spese Titolo 3.01.01 - Acquisizioni di partecipazioni e conferimenti di capitale	(-)	78.881,00
Fondo pluriennale vincolato per Acquisizioni di partecipazioni e conferimenti di capitale (di spesa)([4]	(-)	0,00
Spese Titolo 2.04 - Altri trasferimenti in conto capitale	(+)	1.749.741,00
Fondo pluriennale vincolato di spesa - titolo 2.04 Altri trasferimenti in conto capitale [4]	(+)	1.283.905,18
Disavanzo derivante da debito autorizzato e non contratto ripianato con accensione di prestiti [9]	(-)	0,00
Variazioni di attività finanziarie - equilibrio complessivo (se positivo)[5]	(+)	0,00
B1) Risultato di competenza in c/capitale		**5.971.776,48**
- Risorse accantonate in c/capitale stanziate nel bilancio dell'esercizio N	(-)	-
- Risorse vincolate in conto capitale nel bilancio	(-)	**15.217.009,82**
B/2) Equilibrio di bilancio in c/capitale		**- 9.245.233,34**
- Variazione accantonamenti in c/capitale effettuata in sede di rendiconto'(+)/(-)	(-)	**28.055,35**
B/3) Equilibrio complessivo in c/capitale		**- 9.273.288,69**
di cui Disavanzo da debito autorizzato e non contratto formatosi nell'esercizio		-

Regione Umbria
Assemblea legislativa

Palazzo Cesaroni
Piazza Italia, 2 - 06121 PERUGIA
Tel. 075.576.3247 - Fax 075.576.3247
http://www.consiglio.regione.umbria.it
e-mail: revisori.regione.umbria@arubapec.it

Utilizzo risultato di amministrazione per l'incremento di attività finanziarie [6]	(+)	0,00
Fondo pluriennale vincolato per incremento di attività finanziarie iscritto in entrata	(+)	334.518,50
Entrate titolo 5.00 - Riduzioni attività finanziarie	(+)	79.038.178,24
Spese titolo 3.00 - Incremento attività finanziarie	(-)	89.933.145,79
Fondo pluriennale vincolato per incremento di attività finanziarie (di spesa)([4])	(-)	0,00
Entrate Titolo 5.01.01 - Alienazioni di partecipazioni	(-)	0,00
Spese Titolo 3.01.01 - Acquisizioni di partecipazioni e conferimenti di capitale	(+)	78.881,00
Fondo pluriennale vincolato per Acquisizioni di partecipazioni e conferimenti di capitale (di spesa)([4])	(+)	0,00
C/1) Variazioni attività finanziaria - saldo di competenza		**- 10.481.568,05**
- Risorse accantonate attività finanziaria stanziate nel bilancio dell'esercizio N	(-)	-
- Risorse vincolate attività finanziaria nel bilancio	(-)	-
C/2) Variazioni attività finanziaria - equilibrio di bilancio		**- 10.481.568,05**
- Variazione accantonamenti attività finanziaria effettuata in sede di rendiconto'(+)/(-)	(-)	-
C/3) Variazioni attività finanziaria - equilibrio complessivo		**- 10.481.568,05**

D/1) RISULTATO DI COMPETENZA (D/1 = A/1 + B/1)		**88.101.416,65**
D/2) EQUILIBRIO DI BILANCIO (D/2 = A/2 + B/2)		**40.557.698,66**
D/3) EQUILIBRIO COMPLESSIVO (D/3 = A/3 + B/3)		**25.684.152,02**
di cui Disavanzo da debito autorizzato e non contratto formatosi nell'esercizio		**0,00**

Saldo corrente ai fini della copertura degli investimenti pluriennali delle Regioni a statuto ordinario

A/1)Risultato di competenza di parte corrente		**82.129.640,17**
Utilizzo risultato di amministrazione destinato al finanziamento di spese correnti e al rimborso di prestiti	(-)	31.702.984,08
Entrate non ricorrenti che non hanno dato copertura a impegni	(-)	
Fondo pluriennale vincolato per spese correnti iscritto in entrata al netto delle componenti non vincolate derivanti dal riaccertamento ord.	(-)	27.283.678,13
- Risorse accantonate di parte corrente non sanitarie stanziate nel bilancio dell'esercizio N [11]	(-)	19.436.502,08
- Variazione accantonamenti di parte corrente non sanitarie effettuata in sede di rendiconto'(+)/(-)[12]	(-)	14.845.491,29
- Risorse vincolate di parte corrente nel bilancio non sanitarie[13]	(-)	9.980.559,28
Entrate titoli 1-2-3 destinate al finanziamento del SSN	(-)	1.812.405.143,46

Regione Umbria
Assemblea legislativa

Palazzo Cesaroni
Piazza Italia, 2 - 06121 PERUGIA
Tel. 075.576.3247 - Fax 075.576.3247
http://www.consiglio.regione.umbria.it
e-mail: revisori.regione.umbria@arubapec.it

~~Spese correnti non sanitarie finanziate da entrate con specifico vincolo di destinazione~~[7]	(+)	
~~Fondo pluriennale vincolato di parte corrente (di spesa) al netto delle componenti non vincolate derivanti dal riaccertamento ord.~~	(+)	
Spese correnti finanziate da entrate destinate al SSN	(+)	1.807.707.469,65
Equilibrio di parte corrente ai fini della copertura degli investimenti pluriennali		- **25.817.248,50**

Come evidenziato nel Prospetto degli equilibri, la gestione dell'ente nel 2019 si chiude con un equilibrio finale è pari ad € 25.684.152,02 di cui di parte corrente pari ad € 34.957.440,71 e di parte capitale pari ad € -9.273.288,69.

Pareggio di Bilancio

Il saldo del pareggio di bilancio per l'anno 2019, sulla base delle risultanze previste dalla Legge 208/2015, risulta il seguente:

Regione Umbria
Assemblea legislativa

Palazzo Cesaroni
Piazza Italia, 2 - 06121 PERUGIA
Tel. 075.576.3247 - Fax 075.576.3247
http://www.consiglio.regione.umbria.it
e-mail: revisori.regione.umbria@arubapec.it

Allegato A - Modello 1SF/19

MONITORAGGIO SALDO DI BILANCIO 2019 (Art. 1 comma 469 e seguenti, della legge n. 232/2016)
REGIONE DELL'UMBRIA

importi in migliaia di euro

SEZIONE 1: VERIFICA EQUILIBRIO ENTRATE FINALI - SPESE FINALI (art. 1, comma 466 Legge di stabilità 2017)		ACCERTAMENTI/ IMPEGNI a tutto il 31 dic.	CASSA a tutto il 31 dic. (facoltativo) (2)
A1) Fondo pluriennale vincolato di entrata per spese correnti	(+)	40.915	
A2) Fondo pluriennale vincolato di entrata in conto capitale al netto delle quote finanziate da debito	(+)	90.768	
A3) Fondo pluriennale vincolato di entrata per partite finanziarie	(+)		
A4) Fondo pluriennale vincolato di entrata che finanzia gli impegni cancellati definitivamente dopo l'approvazione del rendiconto 2018	(-)		
A) Fondo pluriennale vincolato di entrata (A1 + A2 + A3 - A4)	(+)	**131.683**	
B) Titolo 1 - Entrate correnti di natura tributaria, contributiva e perequativa	(+)	**1.972.397**	**1.806.474**
C) Titolo 2 - Trasferimenti correnti validi ai fini dei saldi finanza pubblica	(+)	**223.184**	**223.427**
D) Titolo 3 - Entrate extratributarie	(+)	**146.616**	**140.292**
E) Titolo 4 - Entrate in c/capitale	(+)	**201.817**	**124.575**
F) Titolo 5 - Entrate da riduzione di attività finanziarie	(+)	**79.038**	**59.943**
G) TOTALE SPAZI FINANZIARI ACQUISITI (1 + 2 + 3 + 4 + 5) (1)	(+)	**11.421**	
H1) Titolo 1 - Spese correnti al netto del fondo pluriennale vincolato	(+)	2.270.318	2.231.214
H2) Fondo pluriennale vincolato di parte corrente	(+)	8.606	
H) Titolo 1 - Spese correnti valide ai fini dei saldi di finanza pubblica (H=H1+H2)	(-)	**2.278.924**	**2.231.214**
I1) Titolo 2 - Spese in c/ capitale al netto del fondo pluriennale vincolato	(+)	306.452	98.274
I2) Fondo pluriennale vincolato in c/capitale al netto delle quote finanziate da debito	(+)	28.023	
I) Titolo 2 - Spese in c/capitale valide ai fini dei saldi di finanza pubblica (I=I1+I2)	(-)	**334.475**	**98.274**
L1) Titolo 3 - Spese per incremento di attività finanziarie al netto del fondo pluriennale vincolato	(+)	89.933	89.901
L2) Fondo pluriennale vincolato per partite finanziarie	(+)	0	
L) Titolo 3 - Spese per incremento di attività finanziaria valide ai fini dei saldi di finanza pubblica (L=L1 + L2)	(-)	**89.933**	**89.901**
J) Saldo anticipazione finanziamento sanità (anticip. sanità concessa - le relative regolazioni contabili per i rimborsi anticipazione sanità effettuate nell'anno) (solo ai fini saldo di cassa)	(+)		**124.103**
M) TOTALE SPAZI FINANZIARI CEDUTI (1)	(-)		
N) SPAZI ACQUISITI NON UTILIZZATI (N=1f+1g+2c+3d+4c)	(-)	**507**	
O) SALDO TRA ENTRATE E SPESE FINALI VALIDE AI FINI DEI SALDI DI FINANZA PUBBLICA (O=A+B+C+D+E+F+G-H-I-L+J-M-N)		**62.318**	**59.424**
P) OBIETTIVO DI SALDO (3)		**33.280**	
Q) DIFFERENZA TRA IL SALDO TRA ENTRATE E SPESE FINALI NETTO E OBIETTIVO (Q=O - P)(4)		**29.037**	

1) Gli importi riguardanti gli spazi finanziari acquisiti **o ceduti** nel 2019 attraverso i patti nazionali sono inseriti automaticamente dall'applicativo
2) La trasmissione dei dati di cassa a tutto dicembre 2019 è facoltativa ai sensi dell'articolo 1, comma 479, lettera a), della legge 11 dicembre
3) L'obiettivo P è inserito automaticamente dall'applicativo web, per un importo pari al contributo alla finanza pubblica di cui all'articolo 1, comma
4) L'ente è in equilibrio di bilancio se la differenza tra il saldo conseguito e l'obiettivo è pari a 0 o positivo.

Regione Umbria
Assemblea legislativa

Palazzo Cesaroni
Piazza Italia, 2 - 06121 PERUGIA
Tel. 075.576.3247 - Fax 075.576.3247
http://www.consiglio.regione.umbria.it
e-mail: revisori.regione.umbria@arubapec.it

SEZIONE 2: ANALISI DEGLI SPAZI FINANZIARI ACQUISITI E DEGLI INVESTIMENTI EFFETTUATI AI SENSI DELL'ART.1, COMMI 833 e 834, L. 28 DICEMBRE 2018, n. 145	Dati gestionali COMPETENZA a tutto il 31 dicembre 2019 (stanziamenti FPV/accertamenti e impegni)
1) Spazi acquisiti nel 2019 con il patto di solidarietà nazionale verticale per nuovi investimenti (comma 495-ter, L. 232/2016)	9.900
1a) impegni per nuovi investimenti diretti esigibili nel 2019, concomenti opere pubbliche, a valere degli spazi acquisiti nel 2019 ai sensi del comma 495-ter L. 232/2016, oggetto del monitoraggio BDAP-MOP di cui al D. Lgs n. 229/2011.	102
1b) impegni per altri nuovi investimenti diretti esigibili nel 2019 a valere degli spazi acquisiti nel 2019 ai sensi del comma 495-ter L. 232/2016 (non riguardanti opere pubbliche e NON oggetto del monitoraggio BDAP-MOP di cui al D. Lgs n. 229/2011)	
1c) impegni per nuovi investimenti indiretti esigibili nel 2019, concomenti contributi per la realizzazione di opere pubbliche, a valere degli spazi acquisiti nel 2019 ai sensi del comma 495-ter L. 232/2016, i cui beneficiari sono tenuti al monitoraggio BDAP-MOP di cui al D. Lgs n. 229/2011.	194
1d) impegni per altri nuovi investimenti indiretti esigibili nel 2019 a valere degli spazi acquisiti nel 2019 ai sensi del comma 495-ter L. 232/2016 (non concomenti contributi per la realizzazione di opere pubbliche e/o i cui beneficiari NON sono tenuti al monitoraggio BDAP-MOP di cui al D. Lgs n. 229/2011)	2.549
1e) FPV c/cap. di spesa 2019 al netto del debito per nuovi investimenti, diretti e indiretti, esigibili nel 2020-2023 a valere degli spazi acquisiti nel 2019 ai sensi del comma 495-ter L. 232/2016	6.333
1f) Spazi acquisiti nel 2019 con il patto di solidarietà nazionale verticale per investimenti nuovi (comma 495-ter, L. 232/2016) non utilizzati per investimenti esigibili nel 2019	222
1g) Spazi acquisiti nel 2019 con il patto di solidarietà nazionale verticale per investimenti nuovi (comma 495-ter L. 232/2016), non utilizzati per investimenti esigibili negli esercizi 2020-2023- FPV di spesa[5]	
2) Spazi acquisiti nel 2019 con il patto di solidarietà nazionale orizzontale (art. 4 DPCM 21/2017)	
2a) impegni per investimenti esigibili nel 2019 a valere degli spazi acquisiti con i patti di solidarietà orizzontali	
2b) FPV c/cap. al netto del debito a valere degli spazi acquisiti con i patti di solidarietà orizzontali	
2c) Spazi acquisiti nel 2019 con il patto di solidarietà nazionale orizzontale non utilizzati	
3) Spazi acquisiti nel 2019 con il patto di solidarietà nazionale verticale - chiusura contabilità speciali nel 2017 e nel 2018 (articolo 1, comma 791, legge n. 205/2017)	1.236
3a) impegni per investimenti diretti esigibili nel 2019 a valere degli spazi acquisiti a seguito della chiusura contabilità speciali nel 2017 (articolo 1, comma 791, legge n. 205/2017)	
3b) impegni per investimenti diretti esigibili nel 2019 a valere degli spazi acquisiti a seguito della chiusura contabilità speciali nel 2018 (articolo 1, comma 791, legge n. 205/2017)	139
3c) FPV c/cap. al netto del debito a valere degli spazi acquisiti della chiusura contabilità speciali nel 2017 e nel 2018 (articolo 1, comma 791, legge n. 205/2017)	1.097
3d) Spazi acquisiti nel 2019 con il patto di solidarietà nazionale verticale - chiusura contabilità speciali (articolo 1, comma 787, legge n. 205/2017) e non utilizzati	
4) Spazi acquisiti nel 2019 ai sensi dell'art. 1, comma 792, della legge n. 205 del 2017	285
4a) Impegni per investimenti diretti esigibili nel 2019 a valere degli spazi acquisiti ai sensi dell'art. 1, comma 792, della legge n. 205 del 2017	
4b) FPV c/cap. al netto del debito a valere degli spazi acquisiti ai sensi dell'art. 1, comma 792, della legge n. 205 del 2017	
4c) Spazi acquisiti nel 2019 ai sensi dell'art. 1, comma 792, della legge n. 205 del 2017 e non utilizzati	285
5) Verifica, per l'esercizio 2019, dell'utilizzo spazi acquisiti nel 2018 con il patto di solidarietà nazionale verticale per nuovi investimenti (comma 495-ter, L. 232/2016)	2.334
5a) impegni per investimenti diretti nuovi e aggiuntivi esigibili nel 2019 concomenti opere pubbliche a a valere degli spazi acquisiti nel 2018 ai sensi del comma 495-ter L. 232/2016 oggetto del monitoraggio BDAP-MOP di cui al D. Lgs n. 229/2011	
5b) Impegni per altri investimenti diretti nuovi e aggiuntivi esigibili nel 2019 a valere degli spazi acquisiti nel 2018 ai sensi del comma 495-ter L. 232/2016 non riguardanti opere pubbliche, NON oggetto del monitoraggio BDAP-MOP di cui al D. Lgs n. 229/2011	
5c) Impegni per investimenti indiretti nuovi e aggiuntivi esigibili nel 2019, concomenti contributi per la realizzazione di opere pubbliche, a valere degli spazi acquisiti nel 2018 ai sensi del comma 495-ter L. 232/2016 i cui beneficiari sono tenuti al monitoraggio BDAP-MOP di cui al D. Lgs n. 229/2011.	14
5d) Impegni per altri investimenti indiretti nuovi e aggiuntivi esigibili nel 2019 a valere degli spazi acquisiti nel 2018 ai sensi del comma 495-ter L. 232/2016 non concomenti contributi per la realizzazione di opere pubbliche e/o i cui beneficiari NON sono tenuti al monitoraggio BDAP-MOP di cui al D. Lgs n. 229/2011	911
5e) FPV c/cap. di spesa 2019 al netto del debito per investimenti nuovi e aggiuntivi, diretti e indiretti, esigibili nel 2020-2022 a valere degli spazi acquisiti nel 2018 ai sensi del comma 495-ter L. 232/2016	1.409
5f) Spazi acquisiti nel 2018 con il patto di solidarietà nazionale verticale per investimenti nuovi e aggiuntivi (comma 495-ter L. 232/2016) e non utilizzati con impegni esigibili 2019	
5g) Spazi acquisiti nel 2018 con il patto di solidarietà nazionale verticale per investimenti nuovi e aggiuntivi (comma 495-ter L. 232/2016), non utilizzati per investimenti esigibili negli esercizi 2020-2022 - FPV di spesa [6]	
6) Verifica, per l'esercizio 2019, dell'utilizzo spazi acquisiti nel 2017 con il patto di solidarietà nazionale verticale per nuovi investimenti (comma 495-bis, L. 232/2016)	
6a) impegni per investimenti diretti nuovi e aggiuntivi esigibili nel 2019 concomenti opere pubbliche a a valere degli spazi acquisiti nel 2017 ai sensi del comma 495-bis L. 232/2016 oggetto del monitoraggio BDAP-MOP di cui al D. Lgs n. 229/2011	
6b) Impegni per altri investimenti diretti nuovi e aggiuntivi esigibili nel 2019 a valere degli spazi acquisiti nel 2017 ai sensi del comma 495-bis L. 232/2016 non riguardanti opere pubbliche, NON oggetto del monitoraggio BDAP-MOP di cui al D. Lgs n. 229/2011	
6c) Impegni per investimenti indiretti nuovi e aggiuntivi esigibili nel 2019, concomenti contributi per la realizzazione di opere pubbliche, a valere degli spazi acquisiti nel 2017 ai sensi del comma 495-bis L. 232/2016 i cui beneficiari sono tenuti al monitoraggio BDAP-MOP di cui al D. Lgs n. 229/2011.	
6d) Impegni per altri investimenti indiretti nuovi e aggiuntivi esigibili nel 2019 a valere degli spazi acquisiti nel 2017 ai sensi del comma 495-bis L. 232/2016 non concomenti contributi per la realizzazione di opere pubbliche e/o i cui beneficiari NON sono tenuti al monitoraggio BDAP-MOP di cui al D. Lgs n. 229/2011	803
6e) FPV c/cap. di spesa 2019 al netto del debito per investimenti nuovi e aggiuntivi, diretti e indiretti, esigibili nel 2020-2022 a valere degli spazi acquisiti nel 2017 ai sensi del comma 495-bis L. 232/2016	
6f) Spazi acquisiti nel 2017 con il patto di solidarietà nazionale verticale per investimenti nuovi e aggiuntivi (comma 495-bis L. 232/2016), non utilizzati con impegni esigibili 2019	
6g) Spazi acquisiti nel 2017 con il patto di solidarietà nazionale verticale per investimenti nuovi e aggiuntivi (comma 495-bis L. 232/2016), non utilizzati per investimenti esigibili negli esercizi 2020-2021 - FPV di spesa [7]	
7) Risorse derivanti dalla chiusura nel 2019 delle contabilità speciali in materia della protezione civile non utilizzate nel corso del medesimo esercizio, da programmare entro il 20 gennaio 2020 per investimenti ai sensi dell'art. 1, commi 788 e 790 della legge n. 205 del 2017 (7a-7b-7c)[8]	
7a) Entrate riversate nel 2019 alle regioni a seguito della chiusura delle contabilita' speciali in materia di protezione civile ai fini dell'art. 1, commi 788 della legge n. 205 del 2017	
7b) Impegni esigibili nel 2019 a valere degli accertamenti 2019 derivanti dalla chiusura delle contabilita' speciali in materia di protezione civile, ai fini dell'art. 1, commi 788 della legge n. 205 del 2017	
7c) FPV di spesa 2019 al netto del debito a valere degli accertamenti 2019 derivanti dalla chiusura delle contabilita' speciali in materia di protezione civile, ai fini dell'art. 1, commi 788 della legge n. 205 del 2017	
8) Verifica, per l'esercizio 2019, dell'utilizzo del contributo per nuovi investimenti diretti e indiretti di cui ai commi 833 e 834 della L. n. 145 del 2018.	48.977
8a) impegni per nuovi investimenti diretti concomenti opere pubbliche di cui al comma 839 della L.145/2018, oggetto del monitoraggio BDAP-MOP di cui al D. Lgs n. 229/2011.	758
8b) Impegni per altri nuovi investimenti diretti di cui al comma 839 della L.145/2018 non riguardanti opere pubbliche, NON oggetto del monitoraggio BDAP-MOP di cui al	

Regione Umbria
Assemblea legislativa

Palazzo Cesaroni
Piazza Italia, 2 - 06121 PERUGIA
Tel. 075.576.3247 - Fax 075.576.3247
http://www.consiglio.regione.umbria.it
e-mail: revisori.regione.umbria@arubapec.it

Allegato B - Modello 2C/19

Saldo di bilancio 2019 (Art. 1, comma 463 e seguenti, della legge n. 232/ 2016)
PROSPETTO per la CERTIFICAZIONE della verifica del rispetto degli obiettivi di saldo 2019
da trasmettere entro il termine perentorio del 31 marzo 2020

REGIONE UMBRIA

VISTI i risultati della gestione di competenza finanziaria dell'esercizio 2019;

VISTE le informazioni sul monitoraggio degli equilibri tra entrate e spese finali 2019 trasmesse da questo Ente all'apposito sito web

SI CERTIFICANO LE SEGUENTI RISULTANZE:

Importi in migliaia di euro

	RISULTATI 2019	dati di competenza finanziaria	dati di cassa (facoltativo)
A	FONDO PLURIENNALE VINCOLATO DI ENTRATA	131.683	
B+C+D+E+F	ENTRATE FINALI	2.623.052	2.354.711
G	TOTALE SPAZI FINANZIARI ACQUISITI	11.421	
H+I+L	SPESE FINALI	2.703.332	2.419.389
M	TOTALE SPAZI FINANZIARI CEDUTI	0	
N	SPAZI ACQUISITI NON UTILIZZATI	507	
O	SALDO TRA ENTRATE E SPESE FINALI VALIDE AI FINI DEI SALDI DI FINANZA PUBBLICA (O=A+B+C+D+E+F+G-H-I-L-M-N)	62.317	-64.678
P	OBIETTIVO DI SALDO	33.280	
Q	DIFFERENZA TRA IL SALDO TRA ENTRATE E SPESE FINALI NETTO E OBIETTIVO (Q = O - P)	29.037	-64.678

Sulla base delle predette risultanze si certifica che nell'esercizio 2019:

[X] è stato conseguito l'obiettivo di competenza finanziaria tra entrate finali e spese finali *(Q è pari a 0 o positivo)*

[ ] l'obiettivo di competenza finanziaria è stato conseguito lasciando spazi finanziari inferiori all'1% degli accertamenti delle entrate finali

[ ] è stato conseguito anche il saldo di cassa tra entrate finali e spese finali di cui al comma 479, L 232/2016 *(Q è pari a 0 o positivo)*

[ ] non è stato conseguito l'obiettivo di competenza finanziaria tra entrate finali e spese finali *(Q è negativo - si applicano le sanzioni di cui al comma 475, L 232/2016)*

[ ] il mancato conseguimento dell'obiettivo di competenza finanziaria è inferiore al 3% degli accertamenti delle entrate finali *(si applicano le sanzioni di cui al comma 476, L 232/2016)*

[ ] gli spazi acquisiti nell'esercizio sono stati utilizzati per una percentuale inferiore al 90% *(l'ente non può beneficiare di spazi finanziari nell'esercizio 2020)*

[X] gli impegni esigibili nel 2019 per nuovi investimenti effettuati a valere degli spazi di cui all'art. 1, comma 495-ter, L 232/2016 acquisiti nel 2019 sono stati registrati *(altrimenti si applicano le sanzioni di cui ai commi 475)*

[X] gli impegni esigibili nel 2019 per nuovi investimenti effettuati a valere degli spazi di cui all'art. 1, comma 495-ter, L 232/2016 acquisiti nel 2018 sono stati registrati *(altrimenti si applicano le sanzioni di cui ai commi 475)*

[X] gli impegni esigibili nel 2019 per gli investimenti nuovi e aggiuntivi effettuati a valere degli spazi di cui all'art. 1, comma 495-bis, L 232/2016, acquisiti nel 2017 sono stati registrati *(altrimenti si applicano le sanzioni di cui ai commi 475)*

[X] *gli impegni esigibili nel 2019 per gli investimenti nuovi di cui all'art. 1, comma 837, L 145/2018 sono stati registrati (altrimenti si applicano le sanzioni di cui al comma 840)*

IL PRESIDENTE

IL RESPONSABILE DEL SERVIZIO FINANZIARIO

IL COLLEGIO DEI REVISORI DEI CONTI

Regione Umbria
Assemblea legislativa

Palazzo Cesaroni
Piazza Italia, 2 - 06121 PERUGIA
Tel. 075.576.3247 - Fax 075.576.3247
http://www.consiglio.regione.umbria.it
e-mail: revisori.regione.umbria@arubapec.it

Le Regioni concorrono alla realizzazione degli obiettivi di finanza pubblica garantendo il rispetto del pareggio di bilancio ai sensi della Legge 243 del 2012 ed in attuazione dell'articolo 81 sesto comma della Costituzione.
Il prospetto è stato sottoscritto dai revisori ed è stato inviato al Ministero dell'Economia e delle Finanze in data 30/03/2019 entro il termine previsto per legge.

L'indebitamento regionale

L'indebitamento della Regione Umbria al 31/12/2019 risulta pari ad € 470.215.543,94, di cui 469.079.560,54 con oneri a carico della Regione ed € 1.135.983,40 con oneri a carico dello Stato.

Nel complesso, una percentuale pari all'85% del debito a carico della Regione è a tasso fisso. Il tasso medio del debito pagato nel 2019 è stato pari al 3,40%. Il tasso di interesse medio atteso fino alla scadenza (2048), calcolato con la curva dei tassi Euribor 6 mesi attesi dal 2019 al 2048, è pari al 3,73%.

La Regione ha stipulato operazioni di copertura dal rischio di tasso (swap), trasformando il tasso variabile a tasso fisso su circa il 14% del proprio debito. Inoltre, sul prestito bullet è stato stipulato uno swap a tasso fisso con la costituzione di un Sinking Fund per l'accantonamento delle quote capitali.

Come riferito dalle Strutture dell'Ente, nel corso dell'esercizio 2019 non sono state intraprese operazioni di ristrutturazione del debito.

Tempestività dei pagamenti

In ordine alla tematica della tempestività dei pagamenti nelle transazioni commerciali tra imprese e pubblica amministrazione, il Collegio rileva che la Regione ha implementato processi e strumenti volti a garantire il rispetto dei tempi di pagamento, che risultano in linea con le previsioni di cui al DPCM 22 settembre 2014. L'indicatore annuale di tempestività dei pagamenti delle transazioni commerciali dell'Ente è di (-) 18,47 giorni, così come da Allegato al Rendiconto;

Spese di personale

Per l'esercizio 2019 l'azione di contenimento della spesa di personale della Giunta regionale si è consolidata, tenuto conto dell'impatto della spesa per il rinnovo del contratto delle funzioni locali per il triennio 2016-2018 stipulato in data 21.05.2018.

La consistenza della spesa di personale è passata infatti da 52,5 milioni di a 51,6 milioni di € con una riduzione complessiva di 0,9 milioni di € per l'anno 2019 rispetto alla medesima spesa dell'anno 2018.

L'anticipata fine della legislatura ha fatto registrare altresì un decremento di 0,2 milioni di € per l'anno 2019, rispetto alla medesima spesa dell'anno 2018, sulla spesa per il personale di supporto degli uffici politici.

Regione Umbria
Assemblea legislativa

Palazzo Cesaroni
Piazza Italia, 2 - 06121 PERUGIA
Tel. 075.576.3247 - Fax 075.576.3247
http://www.consiglio.regione.umbria.it
e-mail: revisori.regione.umbria@arubapec.it

Contenimento delle spese

In relazione ai vincoli posti dal pareggio di bilancio, nonché dal contenimento delle spese e dei limiti di cui all'art. 9 comma 2 lettere F,G,I,L e M della L.R. 4/2011, le somme impegnate per acquisto beni, prestazione di servizi e utilizzo di beni di terzi nell'anno 2019 hanno rispettato i limiti.

Prospetto delle garanzie

Nella Relazione sulla gestione dell'Organo esecutivo al Rendiconto 2019 viene evidenziata la consistenza delle garanzie principali o sussidiarie prestate dalla Regione a favore di Enti e/o di altri soggetti; la consistenza di tali importi viene illustrata nella Tabella seguente:

Legge regionale	Soggetti garantiti	Importo Garanzia regionale	Escussioni 2019
L.R. 5/90	Cooperativa Garanzia Terni	18.837,06	0,00
L.R. 5/90	CO.SE.FIR.	12.850,89	0,00
Totale L.R.5/90		31.687,95	0,00
L.R. 35/94	Coop. CASO	103.291	0,00
L.R. 35/94	Molino Pop. Marscianese	133.762	0,00
Totale L.R.35/94 *		237.053	0,00
TOTALE GARANZIE		268.740,95	0,00

Come riferito nella Relazione dell'organo esecutivo, le residue garanzie prestate dalla Regione si riferiscono a:

- operazioni di credito per lo sviluppo delle imprese artigiane, ai sensi della L.R. 5 del 1990, relative al periodo ante 2009, su finanziamenti attualmente in contenzioso per i quali non è stato completato il rimborso e sono ancora in corso le procedure di recupero avviate dall'Istituto bancario. Qualora l'Istituto non riesca a recuperare il credito si potrà rivalere sulla Cooperativa di garanzia per il 50% della perdita registrata e la Regione potrà rimborsare alla Cooperativa il 50% della stessa;

- finanziamenti concessi ad imprese agricole, sulla base della legge regionale 35 del 1994, a seguito del subentro, da parte della Regione, all'ARUSIA per il ruolo di garante.

Regione Umbria
Assemblea legislativa

Palazzo Cesaroni
Piazza Italia, 2 - 06121 PERUGIA
Tel. 075.576.3247 - Fax 075.576.3247
http://www.consiglio.regione.umbria.it
e-mail: revisori.regione.umbria@arubapec.it

Informativa sui contratti relativi a strumenti finanziari derivati

Gli strumenti finanziari (come definiti ai sensi dell'articolo 1, comma 2, del D.Lgs. 24/2/1998 n. 58 - Testo unico delle disposizioni in materia di intermediazione finanziaria) utilizzati dalla Regione consistono in due operazioni di swap di copertura dal rischio di tasso di un prestito sottostante contratto nel 2001 a tasso di interesse variabile e di un amortising swap di un prestito bullet stipulato a giugno 2007, ai sensi della normativa vigente. Nella relazione sulla Gestione dell'Organo Esecutivo vengono forniti esaustivi dettagli.

La Relazione sulla gestione

Il Collegio dei revisori dà atto che la relazione predisposta dalla Giunta è stata redatta conformemente a quanto previsto dall'art.11, comma 6 del d.lgs.118/2011.

La situazione patrimoniale ed economica

Lo Stato Patrimoniale

I valori iscritti all'Attivo e al Passivo Patrimoniale alla data del 31/12/2019, confrontati con quelli al 31/12/2018 sono i seguenti:

STATO PATRIMONIALE ATTIVO	31/12/2018	31/12/2019
Immobilizzazioni immateriali	10.475.255,71	12.145.240,86
Immobilizzazioni materiali	364.445.386,35	361.405.694,99
Immobilizzazioni finanziarie	685.008.795,79	696.566.000,03
Totale Immobilizzazioni	1.059.929.437,85	1.070.116.935,88
Rimanenze	2.601,94	3.913,45

Regione Umbria
Assemblea legislativa

Palazzo Cesaroni
Piazza Italia, 2 - 06121 PERUGIA
Tel. 075.576.3247 - Fax 075.576.3247
http://www.consiglio.regione.umbria.it
e-mail: revisori.regione.umbria@arubapec.it

Crediti	1.004.227.806,00	1.080.776.504,34
Attività finanziarie che non costituiscono immobilizzazioni	2.035.723,00	1.807.546,32
Disponibilità liquide	480.435.264,16	565.981.809,72
Totale Attivo Circolante	1.486.701.395,10	1.648.569.773,83
Ratei e risconti attivi	0,00	0.00
TOTALE ATTIVO	**2.546.630.832,95**	**2.718.686.709,71**

STATO PATRIMONIALE PASSIVO	**31/12/2018**	**31/12/2019**
Totale Patrimonio Netto	431.722.166,83	463.539.658,61
Fondi per rischi ed oneri	57.994.521,18	98.369.775,05
Fondo T.F.R.	0,00	0,00
Debiti	1.681.448.900,35	1.784.208.017,89
Ratei e risconti passivi	375.465.244,59	372.569.258,16
TOTALE PASSIVO	**2.546.630.832,95**	**2.718.686.709,71**
Conti d'ordine	268.740,95	268.740,95

Attività

Il patrimonio della Regione al 31/12/2019 risulta costituito da immobilizzazioni per un valore complessivo di € 1.070.116.935,88, suddivise in immobilizzazioni immateriali per € 12.145.240,86, immobilizzazioni materiali per € 361.405.694,99 e immobilizzazioni finanziarie per € 696.566.000,03.

Regione Umbria
Assemblea legislativa

Palazzo Cesaroni
Piazza Italia, 2 - 06121 PERUGIA
Tel. 075.576.3247 - Fax 075.576.3247
http://www.consiglio.regione.umbria.it
e-mail: revisori.regione.umbria@arubapec.it

Immobilizzazioni

Le **immobilizzazioni immateriali** presenti nello stato patrimoniale al 31.12.2019, per un totale di € 12.145.240,86 si riferiscono a Diritti di brevetto ed utilizzazione opere dell'ingegno, Immobilizzazioni in corso ed acconti, ed altre immobilizzazioni immateriali. Nella Relazione sulla Gestione vengono forniti i dettagli in ordine alla loro valorizzazione.

Le **immobilizzazioni materiali** sono iscritte al costo di acquisto o di produzione al netto dell'ammortamento, calcolato in relazione alla residua possibilità di utilizzo e delle svalutazioni. Al costo storico sono stati aggiunti gli oneri accessori sostenuti per l'acquisizione dei beni come previsto dalla normativa. Le manutenzioni straordinarie sono state capitalizzate e ammortizzate alla stessa aliquota associata al cespite cui si riferiscono. Le immobilizzazioni materiali in corso sono rilevate in un'apposita voce dello stato patrimoniale e sono valutate al costo di produzione. Alle immobilizzazioni in corso non si applica l'ammortamento.

Al costo storico sono state applicate le aliquote previste dal "Principio applicato concernente la contabilità economico-patrimoniale".

Il totale delle immobilizzazioni materiali al 31/12/2019 (al netto dei relativi fondi ammortamenti) è pari ad € 361.405.694,99 con una riduzione rispetto al 2018 di € 3.039.691.

Le **immobilizzazioni finanziarie** presentano un valore complessivo finale di € 696.566.000,03, risultante dai seguenti valori:

- Partecipazioni, per € 588.562.017,25;

- Crediti, per € 108.003.154,78;

- Altre immobilizzazioni, per € 828,00.

Partecipazioni

La Regione Umbria nel 2019 è entrata a far parte della compagine societaria di Umbria Salute e Servizi S.c. a r.l., mediante acquisto di una quota paritetica a quella delle quattro Aziende Sanitarie Regionali già socie, pari al 20 % del capitale sociale.

Nella Relazione sulla Gestione è riportato il dettaglio del valore delle partecipazioni iscritte nell'attivo immobilizzato.

I crediti relativi alle immobilizzazioni finanziarie si riferiscono principalmente:

I crediti immobilizzati, che derivano solo in parte dai residui attivi , al netto dei relativi fondi svalutazione, sono così composti:

- € 124.204,00 corrispondono al credito vantato nei confronti di Umbriaflor per il piano di rateizzazione di partite pregresse;

Regione Umbria
Assemblea legislativa

Palazzo Cesaroni
Piazza Italia, 2 - 06121 PERUGIA
Tel. 075.576.3247 - Fax 075.576.3247
http://www.consiglio.regione.umbria.it
e-mail: revisori.regione.umbria@arubapec.it

- € 9.926.181,00 sono le risorse versate da Regione Umbria a Sviluppumbria S.p.A. e Gepafin s.p.a. destinate ad essere erogate dalle società strumentali regionali, a titolo di contributo o finanziamento, a Imprese e Famiglie in applicazione delle diverse misure di aiuto e sostegno e sulla base delle politiche regionali assunte nell'esercizio; l'importo rappresenta la quota del fondo non ancora erogata ai beneficiari finali;
- € 11.114.791,00 prudenzialmente svalutato per l'intero importo, riguarda la concessione di un credito ad Umbria TPL e Mobilità SpA; tale somma è data dalla differenza tra l'ammontare complessivo del debito (come da piano di rateizzazione approvato con Determinazione Dirigenziale n. 11833 del 14/11/2018) e l'importo accertato ed incassato nel 2019.
- € 99.379,00 interamente svalutato per la concessione di moratoria sul credito derivante dai canoni per l'estrazione materiale da cava;
- € 88.841.667,00 riferiti al derivato di ammortamento, strumento finanziario derivato diretto a costituire forme di ammortamento graduale di un debito che prevede il rimborso del capitale in un'unica soluzione alla scadenza (derivati bullet/amortizing). Tale voce è rappresentata nello stato patrimoniale al valore nominale delle risorse che l'ente ha il diritto di ricevere a seguito della sottoscrizione del derivato per estinguere, a scadenza, la passività sottostante, rettificato del debito residuo a carico dell'ente derivante dalla sottoscrizione del contratto di derivato, generato dall'obbligo di effettuare versamenti periodici al fine di costituire le risorse che, a scadenza, saranno acquisite per l'estinzione della passività sottostante.
- € 9.111.103,00 sono risorse versate da Regione Umbria al RTI tra Gepafin S.p.A. e Artigiancassa S.p.A., gestori delle misure nell'ambito del POR per contributi, trasferimenti e garanzie a terzi.

Altre Immobilizzazioni finanziarie

Tra le Immobilizzazioni finanziarie sono state iscritte le quote di partecipazione al Fondo Comune di Investimento Immobiliare di tipo chiuso "Umbria – Comparto Monteluce" del valore di € 828,00. Si tratta di n. 828 quote di classe "B" avente valore nominale unitario di 1 € che attribuiscono alla Regione il solo diritto di partecipare alla governance del Fondo e che pertanto saranno detenute per tutta la durata del Fondo. Si tratta di un Fondo immobiliare ad apporto pubblico ex art. 14-bis della L.86/1994 costituito dalla Regione e dall'Università degli Studi di Perugia per la valorizzazione e la trasformazione del patrimonio immobiliare sanitario dismesso o in corso di dismissione, i cui proventi sono destinati al finanziamento del sistema sanitario regionale

Attivo circolante

L'attivo circolante risulta pari ad € 1.648.569.773,83, di cui € 3.913,45 per rimanenze, € 1.080.776.504,34 per crediti, € 1.807.546,32 per attività finanziarie a breve termine, ed € 565.981.809,72 per disponibilità liquide.

Regione Umbria
Assemblea legislativa

Palazzo Cesaroni
Piazza Italia, 2 - 06121 PERUGIA
Tel. 075.576.3247 - Fax 075.576.3247
http://www.consiglio.regione.umbria.it
e-mail: revisori.regione.umbria@arubapec.it

Il totale delle attività risulta pari ad € 2.718.686.709,71.

Le rimanenze comprendono la quantità di beni di consumo indispensabili per l'attività di ufficio giacenti alla fine dell'anno, essenzialmente carta e cancelleria.

Crediti di natura tributaria destinati al finanziamento della Sanità

I "Crediti da tributi destinati al finanziamento della Sanità", in aumento rispetto al 2018 (93,88 milioni di €), riportano essenzialmente i crediti che si sono formati per il trasferimento da parte dello Stato dell'imposta regionale sulle attività produttive (IRAP) riguardante, appunto, il finanziamento della Sanità, nonché, in misura molto minore, la parte relativa all'IRPEF.

Altri Crediti da tributi

Gli "Altri crediti da tributi" (€ 33.822,00), che, al lordo del fondo svalutazione crediti, ammontano a € 98.920.346, dipendono per più del 50% dai crediti formatisi per la riscossione della tassa di circolazione e dai residui per il trasferimento, da parte dello Stato, di IRPEF non sanità (€ 32.178.000,00).

Tali crediti hanno subito un incremento dovuto ad entrambe le componenti citate.

Crediti da Fondi perequativi

L'importo contabilizzato in questa voce è interamente dovuto al fondo perequativo dello Stato per la sanità.

Crediti per Trasferimenti e Contributi verso Amministrazioni Pubbliche

Riguardano i trasferimenti da parte di tutte le pubbliche amministrazioni (Ministeri, Enti statali, Regioni, Province, Comuni) e sono diminuiti del 17% rispetto al 2018 essenzialmente a seguito della diminuzione del credito vs Ministeri per contributi agli investimenti che costituisce la voce più rilevante.

Crediti verso Altri soggetti

La voce diminuisce del 21% grazie soprattutto all'azzeramento del credito nei confronti delle aziende farmaceutiche per il rimborso del pay-back ordinario e da ripiano. In diminuzione anche il credito per trasferimenti correnti dall'Unione €pea mentre i crediti relativi al FESR e all'FSE sono in lieve aumento.

Regione Umbria
Assemblea legislativa

Palazzo Cesaroni
Piazza Italia, 2 - 06121 PERUGIA
Tel. 075.576.3247 - Fax 075.576.3247
http://www.consiglio.regione.umbria.it
e-mail: revisori.regione.umbria@arubapec.it

Crediti verso clienti e utenti

I "crediti verso clienti ed utenti" comprendono tra l'altro, crediti derivanti da entrate per mobilità attiva del servizio sanitario regionale, entrate per fitti, noleggi e locazioni, entrate derivanti da sanzioni applicate a famiglie o imprese. La posta è stabile in quanto non si è ancora concretizzata, livello nazionale, l'attività di compensazione del credito per mobilità attiva che costituisce la voce di gran lunga più importante di questo aggregato.

Attività finanziarie che non costituiscono immobilizzazioni

Tra le attività finanziarie che non costituiscono immobilizzazioni, sono state iscritte alla voce Partecipazioni, le quote possedute delle cooperative agricole Ex Esau in quanto la Regione ha approvato un piano operativo di razionalizzazione delle società e delle partecipazioni societarie regionali, che prevede il disinvestimento nelle medesime, se non indispensabili al perseguimento delle proprie finalità istituzionali, mediante messa in liquidazione o cessione.

La voce Altri titoli rappresenta, invece l'importo delle 47 quote di classe A del Fondo Umbria - Comparto Monteluce il cui valore è stato interamente svalutato.

Patrimonio Netto e Passivita'

Il Patrimonio Netto al 31/12/2019 è comprensivo di un Fondo di dotazione di € 9.360.304,95, riserve di € 363.330.257,89, composte del risultato economico di esercizi precedenti, per € 107.395.819,97 riserve indisponibili e per beni culturali, per € 318.996.662,45, altre riserve indisponibili per € 102.084,64 e al risultato economico di esercizio per € 27.684.786,60.

Fondi per rischi e oneri

Il fondo per rischi e oneri rappresenta la parte accantonata del risultato di amministrazione; la tabella che segue dà conto della sua composizione e delle variazioni intervenute rispetto all'esercizio precedente.

FONDO RISCHI E ONERI *valori in migliaia di €*	**2019**	**2018**	**variazione**
Fondo rischio soccombenza canoni di concessioni idroelettriche	15.638,51	11.651,53	3.986,98
Fondo contenzioso	32.156,81	31.642,99	513,82
F.do acc.to per passività potenziali derivanti dalla	12.055,00	11.700,00	355,00

Regione Umbria
Assemblea legislativa

Palazzo Cesaroni
Piazza Italia, 2 - 06121 PERUGIA
Tel. 075.576.3247 - Fax 075.576.3247
http://www.consiglio.regione.umbria.it
e-mail: revisori.regione.umbria@arubapec.it

gestione delle società partecipate			
Fondo accantonamento manovre regionali	3.000,00	3.000,00	0,00
Fondo passività potenziali	35.519,45	0,00	35.519,45
TOTALE	**98.369,77**	**57.994,52**	**40.375,25**

Per ulteriori dettagli si rinvia a quanto specificato nella relazione sulla gestione in merito agli specifici accantonamenti.

Debiti

Il totale dei debiti pari a € 1.784.208.017,89 è composto da debiti di finanziamento per € 1.346.788.374,43 e debiti di funzionamento per € 437.419.643,46. Questi ultimi comprendono i residui finanziari passivi al netto della anticipazione sanitaria (appostata tra i debiti di finanziamento) e l'ammontare dei residui perenti al 31/12/2019.

Debiti da finanziamento

All'interno di tale posta sono distinte le seguenti Voci:

"debiti vs. altre amministrazioni pubbliche" pari ad € 815.430.847 di cui € € 787.730.873 per il debito derivante dalle anticipazioni sul fondo sanitario ed € 27.699.974 dalle anticipazioni di liquidità di cui al D.L. 35/2013;

"debiti verso altri finanziatori" pari ad € 247.831.734 costituito dai finanziamenti ricevuti dalla Cassa Depositi e Prestiti, di cui € 246.695.460 verso la gestione Cassa Depositi e prestiti S.p.A. ed € 1.135.983 verso la gestione Cassa Depositi e Prestiti -Tesoro;

"prestiti obbligazionari" la cui consistenza al 31/12/2019 è pari ad € 283.525.793.

Tale voce comprende il debito relativo ad un'emissione obbligazionaria bullet su cui è stato stipulato uno swap a tasso fisso con la costituzione di un Sinking Fund per l'accantonamento delle quote capitali. Il debito è esposto al valore di emissione (€ 213.220.000,00) al lordo del fondo accantonato che viene rappresentato in Bilancio tra i "Crediti vs altri soggetti" per l'importo accantonato al 31/12/2019 pari a € 88.841.667,00.

Nel complesso, i debiti da finanziamento sono aumentati, rispetto all'esercizio precedente, di

€ 117.728.247,00. Questo importo è dovuto in gran parte all'incremento del debito relativo alle anticipazioni sul fondo sanitario (€ 124.103.178) controbilanciato dalla diminuzione degli altri debiti da finanziamento, ad eccezione di quelli verso Cassa depositi e prestiti S.p.A., che sono aumentati in conseguenza della stipula di un nuovo mutuo per il finanziamento degli investimenti dell'esercizio 2019 per

Regione Umbria
Assemblea legislativa

Palazzo Cesaroni
Piazza Italia, 2 - 06121 PERUGIA
Tel. 075.576.3247 - Fax 075.576.3247
http://www.consiglio.regione.umbria.it
e-mail: revisori.regione.umbria@arubapec.it

un importo superiore rispetto ai rimborsi effettuati a titolo di ammortamento (rispettivamente di € 8.860.000,00 e € 7.691.071,00).

I rimborsi complessivi delle quote capitale effettuati nell'esercizio ammontano ad € 15.235.221,00.

Debiti verso fornitori

La voce comprende i residui passivi per l'acquisto di beni e servizi.

Debiti per trasferimenti e contributi

I debiti per trasferimenti e contributi sono sostanzialmente stabili (-1%) e sono essenzialmente costituiti, da debiti verso altre amministrazioni pubbliche, in particolare verso ASL e Aziende Ospedaliere sia per trasferimenti correnti che per spese di investimento.

Si segnala inoltre che la maggior parte dei debiti verso "altri soggetti" è dovuto a debiti verso imprese, in particolare per contributi agli investimenti.

Altri debiti

In questa voce sono compresi i debiti per i tributi diretti e indiretti, nonché per le ritenute su redditi di lavoro dipendente e su redditi di lavoro autonomo, per i contributi previdenziali e assistenziali.

Nella voce "altri", oltre ai debiti derivanti da residui su partite di giro, sono comprese anche debiti verso creditori diversi per altri servizi e i debiti per indennizzi.

Ratei e risconti

L'importo dei ratei passivi è costituito per € 7.095.237,00 dalla spesa per il trattamento accessorio e premiante al personale regionale dell'anno 2019 che verrà corrisposto nel 2020, per € 6.231.056,00 dalla quota di interessi passivi, di competenza dell'anno, che la Regione paga su prestiti obbligazionari e mutui le cui rate hanno scadenza diversa dal 31 dicembre.

L'importo dei risconti passivi è così composto:

-nella voce "Contributi agli investimenti" sono contabilizzati € 17.789.196,00 per fondi CIPE destinati a lavoro di ammodernamento della Ferrovia Centrale Umbra ed € 6.336.160,00 sono i contributi agli investimenti appostati nell'avanzo vincolato.

- la voce "Altri risconti passivi" comprende il risconto dovuto all'applicazione del fondo pluriennale vincolato e dell'avanzo di amministrazione, tenuto conto delle precisazioni che seguono.

Regione Umbria
Assemblea legislativa

Palazzo Cesaroni
Piazza Italia, 2 - 06121 PERUGIA
Tel. 075.576.3247 - Fax 075.576.3247
http://www.consiglio.regione.umbria.it
e-mail: revisori.regione.umbria@arubapec.it

Il Fondo Pluriennale Vincolato (FPV) non è altro che il modo di rappresentare in contabilità finanziaria la correlazione tra entrate e spese e quindi è assimilabile al risconto passivo della contabilità economico-patrimoniale: gli impegni coperti da FPV in finanziaria altro non sono che spese finanziate da entrate pregresse quindi, ad eccezione delle poste che non interessano il conto economico, l'FPV è stato completamente riscontato.

L'avanzo di amministrazione, invece, deriva da entrate accertate a copertura di spese non impegnate nell'esercizio, che potrebbero concretizzarsi nel futuro, grazie al meccanismo delle reiscrizioni finanziarie.

In contabilità economico patrimoniale però, non tutto l'avanzo di amministrazione rappresenta un risconto di componenti positive di reddito a copertura di costi futuri. In primo luogo, infatti, è stato escluso dal calcolo del risconto quella parte di avanzo generata da capitoli il cui vincolo di spesa non deriva da disposizioni di leggi, trasferimenti da terzi e principi contabili (ovvero vincoli apposti dall'Ente e quote di cofinanziamento dei programmi UE), in quanto non vi è una correlazione univoca tra costi e ricavi.

In secondo luogo sono state escluse le poste che generano operazioni solo sullo stato patrimoniale. La tabella che segue dà conto della composizione della voce "Altri riscontri passivi"

Altri risconti passivi"	
Risconti passivi per FPV corrente e capitale	119.233.630,00
Risconti passivi per avanzo vincolato	215.883.979,00
Totale	335.117.609,00

Il conto economico

CONTO ECONOMICO	31/12/2019
Componenti positivi della gestione (A)	2.394.707.579,90
Componenti negativi della gestione (B)	2.352.653.057,32
Differenza tra componenti positivi e negativi della gestione	42.054.522,58
Proventi ed oneri finanziari (C)	-19.557.714,24
Rettifiche di valore di att. finanziarie (D)	-990.862,65

Regione Umbria
Assemblea legislativa

Palazzo Cesaroni
Piazza Italia, 2 - 06121 PERUGIA
Tel. 075.576.3247 - Fax 075.576.3247
http://www.consiglio.regione.umbria.it
e-mail: revisori.regione.umbria@arubapec.it

Proventi ed oneri straordinari (E)	10.497.527,05
Imposte	4.318.686,14
Risultato di esercizio	**27.684.786,60**

Componenti positivi della gestione

Proventi da tributi

La voce comprende proventi da tributi diretti (IRPEF non sanità), proventi da tributi indiretti (tasse automobilistiche, IRAP, tassa regionale di diritto allo studio, tributo speciale discarica, tasse sulle concessioni regionali e imposta regionale sulle concessioni statali, tassa per abilitazione professionale, tassa per concessione di caccia e pesca, addizionale regionale sul gas naturale), proventi da tributi destinati alla sanità (imposta regionale sulle attività produttive, compartecipazione IVA sanità, addizionale IRPEF sanità). Questi ultimi rappresentano quasi l'80% dell'intera voce.

Gli incremento più rilevanti rispetto al 2018 si registrano per L'IRAP sanità e per la tassa di circolazione dei veicoli a motori.

Proventi da fondi perequativi

La voce, che comprende i fondi perequativi dallo Stato, in larghissima misura riferibile al comparto sanità.

Proventi da trasferimenti e contributi

Tra i trasferimenti correnti oltre il 40% è costituito da trasferimenti correnti del Fondo Sanitario Nazionale, altri importi rilevanti provengono dai trasferimenti correnti dai Ministeri (che però sono in netta diminuzione rispetto al 2018), dai trasferimenti correnti da imprese per il superamento dei limiti dei tetti della spesa farmaceutica, e dai trasferimenti del Fondo Sociale Europeo.

I contributi agli investimenti provengono essenzialmente dai Ministeri e dal FESR.

Ricavi delle vendite e prestazioni di servizi pubblici

I proventi in esame, in diminuzione rispetto al 2018, sono dovuti alle entrate da mobilità sanitaria attiva (€ 95.420.927,00), e da proventi per la concessione dei beni (€.12.499.239,00).

Altri ricavi e proventi diversi

Le principali componenti sono dovute all'utilizzo del risconto passivo del fondo pluriennale vincolato - FPV (circa 18 milioni di €) ed a entrate per sanzioni, multe e rimborsi per oltre 8 milioni di €.

Componenti negativi della gestione

Acquisto di materie prime e/o beni di consumo

Regione Umbria
Assemblea legislativa

Palazzo Cesaroni
Piazza Italia, 2 - 06121 PERUGIA
Tel. 075.576.3247 - Fax 075.576.3247
http://www.consiglio.regione.umbria.it
e-mail: revisori.regione.umbria@arubapec.it

La voce ha subito un lieve aumento rispetto al 2018, passando da € 520.809,00 ad € 647.064,00. Le voci più significative riguardano i costi sostenuti per la consultazione elettorale avvenuta nel 2019 per € 207.517,00, e quello per altri materiali tecnico specialistici non sanitari per € 142.000,00.

Prestazioni di servizi

La voce ha un importo pari a € 89.751.628,00 di cui oltre 61 milioni destinati al trasporto pubblico locale.

Utilizzo di beni di terzi

La voce comprende fitti e noleggi, licenze, canoni passivi e l'ammontare più rilevante dipende dalla locazione di beni immobili.

Trasferimenti e contributi

I trasferimenti correnti, in lieve decrescita rispetto all'esercizio precedente, sono per la gran parte verso le Amministrazioni pubbliche, soprattutto verso ASL e AO, ed in misura minore verso Enti e agenzie regionali, Province e Comuni.

Gli altri trasferimenti correnti residuali sono principalmente diretti ad imprese, ed istituzioni sociali private.

I contributi agli investimenti sono destinati ad Amministrazioni pubbliche per circa 79 milioni di €, di cui circa 33 milioni a Comuni, Province ed Unioni di Comuni, oltre 12 milioni circa ad Enti ed Agenzie sub regionali e per circa 32 milioni di € ad altri soggetti, principalmente imprese.

Personale

Le spese per il personale ammontano complessivamente a circa 63 milioni di euro.

La voce in questione, comprende retribuzioni in denaro, contributi, altre indennità e il trattamento accessorio e premiante dell'anno 2019. Non è incluso in tale voce il costo dell'IRAP relativa alle spese per il personale che viene rilevato in un'altra voce .

Ammortamenti e svalutazioni

In tale voce sono incluse le quote di ammortamento delle immobilizzazioni materiali ed immateriali iscritte nello Stato Patrimoniale. Le aliquote utilizzate per l'ammortamento sono quelle riportate nella Relazione sulla Gestione (pag.652 e sgg.).

L'ammortamento delle immobilizzazioni immateriali, in lieve aumento rispetto al 2018, è essenzialmente dovuto all'ammortamento del software.

Per quanto concerne l'ammortamento delle immobilizzazioni materiali, la voce più consistente è quella degli altri beni immobili diversi che comprende l'ammortamento dei fabbricati e delle infrastrutture.

Svalutazione dei crediti

Regione Umbria
Assemblea legislativa

Palazzo Cesaroni
Piazza Italia, 2 - 06121 PERUGIA
Tel. 075.576.3247 - Fax 075.576.3247
http://www.consiglio.regione.umbria.it
e-mail: revisori.regione.umbria@arubapec.it

Rappresenta l'incremento delle diverse componenti del fondo di svalutazione crediti in coerenza con la variazione del Fondo Crediti Dubbia esigibilità accantonato nel rendiconto finanziario, tenuto conto dell'eliminazione dei crediti inesigibili per i quali era stato effettuato un accantonamento nell'esercizio precedente. Il Fondo Crediti dubbia esigibilità ammonta complessivamente ad € 71.587.291 come il totale del Fondo svalutazione dei crediti appostato nell'attivo circolante. Al 31.12.2018 quest'ultimo era complessivamente pari ad € 54.516.525, nell'esercizio 2019 sono stati eliminati crediti per € 684.744 ed effettuati accantonamenti per un importo totale pari ad € 17.755.510.

I crediti iscritti nelle immobilizzazioni finanziarie, che non derivanti dalla gestione residui, sono anch'essi, in parte, prudenzialmente esposti al netto di un fondo svalutazione crediti. L'ammontare complessivo di tale fondo pari a € 11.214.170,00 è diminuito rispetto al 2018 di € 1.303.340,00 per effetto della diminuzione dei crediti per concessione di moratorie e dei crediti verso Umbria TPL e mobilità S.p.A. .

Variazione di rimanenze di materie prime e/o beni di consumo

La voce comprende la variazione delle rimanenze dell'anno 2019 relativa al materiale di consumo per l'attività di ufficio.

Accantonamenti per rischi

L'accantonamento per rischi pari a € € 40.375.253,00 deriva dall'adeguamento del fondo rischi.

Oneri diversi della gestione

La voce che comprende, tra l'altro, tributi diversi da imposte sul reddito delle società e IRAP, costi per indennizzi, premi di assicurazioni, rimborsi, oneri da contenzioso, è in aumento rispetto all'esercizio precedente .

Altri proventi finanziari

La voce comprende i flussi periodici netti in entrata per contratti di Swap, gli interessi attivi su depostiti bancari e postali, nonché altri interessi attivi per l'Ente.

Oneri finanziari

Gli oneri finanziari, comprendono interessi sui mutui e prestiti, flussi periodici netti in uscita per contratti derivati, ed una quota residuale di altri interessi.

Gli interessi su mutui e prestiti risultano in diminuzione rispetto all'esercizio precedente di €1.534.722,00.

Rettifiche di valore delle attività finanziarie

La voce rivalutazioni risente dell'aumento di valore delle partecipazioni in Enti e Società per € 3.392.896,00.

Regione Umbria
Assemblea legislativa

Palazzo Cesaroni
Piazza Italia, 2 - 06121 PERUGIA
Tel. 075.576.3247 - Fax 075.576.3247
http://www.consiglio.regione.umbria.it
e-mail: revisori.regione.umbria@arubapec.it

La voce svalutazioni riguarda sia la riduzione di valore, per € 228.177,00, di attività finanziarie iscritte nell'attivo circolante (Fondo Umbria - Comparto Monteluce), e sia della riduzione di valore, per € 4.155.582,00, delle partecipazioni in Enti e Società.

Proventi straordinari

La voce è aumentata rispetto al 2018 soprattutto per l'incremento della voce "Sopravvenienze attive e insussistenze del passivo".

Tale andamento è stato determinato dall'eliminazione dei residui passivi e da maggiori accertamenti.

Quanto contabilizzato alla voce "Plusvalenze patrimoniali" deriva dalla cessione di terreni e fabbricati.

La voce "Altri proventi straordinari", pari ad € 1.581.466,00, riguarda di rimborso di quote anni precedenti da parte di AGEA per PSR UMBRIA .

Oneri straordinari

Tale voce che comprende trasferimenti in conto capitale, sopravvenienze passive, minusvalenze patrimoniali ed altri oneri straordinari, è aumentato rispetto al 2018.

L'aumento più consistente si è verificato nella voce Altri oneri straordinari".

I "Trasferimenti in conto capitale" che risultano pari ad € 1.749.741,00 per Interventi di sostegno alle aree territoriali colpite da crisi diffusa delle attività produttive, finalizzati alla mitigazione degli effetti delle transizioni industriali sugli individui e sulle imprese - POR FESR 2014/2020 Azione 3.1.1.

Gli "Altri oneri straordinari" pari ad € 5.998.928,00 infine, derivano da riduzione di valore dei fabbricati e terreni per variazioni e/o aggiornamenti catastali per € 4.375.229,00 e per oneri derivante dall'accordo transattivo per la definizione del contenzioso in materia di viabilità tra Regione Umbria / RPA S.r.l. per un ammontare di € 1.623.147.

Imposte

In tale voce viene contabilizzata l'IRAP a carico dell'Ente.

Società ed enti strumentali partecipati al 31/12/2019

Società partecipate

- 3A Parco Tecnologico Agroalimentare dell'Umbria Soc. Cons. a r.l.
- Gepafin S.p.a.
- Sviluppumbria S.p.a.

Regione Umbria
Assemblea legislativa

Palazzo Cesaroni
Piazza Italia, 2 - 06121 PERUGIA
Tel. 075.576.3247 - Fax 075.576.3247
http://www.consiglio.regione.umbria.it
e-mail: revisori.regione.umbria@arubapec.it

- Umbria TPL e Mobilità S.p.a.

- Consorzio Scuola Umbra di Amministrazione Pubblica

- Umbria Digitale S.c.a.r.l

- Gruppo Grifo Alimentare Soc. agr. Coop.

- Gruppo Coop. Agricole di Trevi S.c.a.r.l.

- Molini Popolari Riuniti Soc. Coop. Agr.

- Ente Acque Umbro Toscane

- Società Cooperativa agricola Unione Lavoratori Agricoli;

- Umbria Salute e Servizi Scarl

Enti ed organismi strumentali

- Agenzia Forestale Regionale (AFOR)

- Agenzia per il diritto allo studio universitario (ADISU)

- Agenzia regionale per la protezione dell'ambiente (ARPA)

- Agenzia Umbria Ricerche (AUR)

- Azienda territoriale per l'edilizia residenziale della Regione Umbria (ATER)

- Agenzia Regionale per le Politiche Attive del Lavoro dell'Umbria (ARPAL-UMBRIA)

- Azienda Vivaistica Regionale ex Umbraflor

- Centro per la documentazione e la ricerca antropologica in Valnerina e nella dorsale appenninica umbra

- Centro per le pari opportunità.

Gli Enti Istituto per la storia contemporanea (ISUC) e Centro Studi Giuridici e Politici (CSGP) non sono stati inseriti nell'elenco della partecipazioni della Regione in quanto considerati Enti strumentali dell'Assemblea Legislativa.

Con riferimento all'asseverazione richiesta dall'art. 11 comma 6, let. j) del D.lgs 118/2011 il Collegio dei Revisori dei conti della Regione Umbria ha verificato la documentazione relativa ai rapporti dei crediti e debiti tra la Regione Umbria e i suoi Enti strumentali, Società Partecipate e Controllate.

Relativamente agli esiti delle riconciliazioni dei rapporti debito/credito tra Regione e soggetti partecipati, la Relazione al Rendiconto 2019 dell'Ente fornisce informazioni di dettaglio, unitamente alle somme reciprocamente riconosciute, con evidenza delle discordanze e delle motivazioni fornite.

Regione Umbria
Assemblea legislativa

Palazzo Cesaroni
Piazza Italia, 2 - 06121 PERUGIA
Tel. 075.576.3247 - Fax 075.576.3247
http://www.consiglio.regione.umbria.it
e-mail: revisori.regione.umbria@arubapec.it

Gestione della spesa sanitaria

La funzione sanitaria pubblica è, come noto, esercitata da due livelli di governo: lo Stato, che definisce i Livelli Essenziali di Assistenza (LEA) e l'ammontare complessivo delle risorse finanziarie necessarie al loro finanziamento, e le Regioni, che hanno il compito di organizzare il Servizio Sanitario regionale e garantire l'erogazione dei LEA in condizioni di efficienza, economicità e qualità.

Le Regioni hanno la competenza esclusiva nella regolamentazione ed organizzazione di servizi e attività destinate alla tutela della salute nonché dei criteri di finanziamento delle Aziende Sanitarie Locali e delle Aziende Ospedaliere.

Le modalità di controllo della Regione sugli atti delle Aziende del Servizio Sanitario Regionale sono previste da apposito regolamento n.1 del 17 gennaio 2006 ed in ogni azienda il controllo amministrativo - contabile è effettuato dal Collegio Sindacale.

Le incidenze percentuali del bilancio sanitario sul bilancio regionale 2019, per accertamenti, riscossioni, impegni e pagamenti sono, rispettivamente, le seguenti: 75%,79%,76% e 76%.

CONCLUSIONI

Nel corso del 2019 non sono pervenute al Collegio dei Revisori segnalazioni di irregolarità; mentre in data 03/07/2020 il Collegio ha ricevuto, via pec, un esposto da parte di un cittadino in ordine all'utilizzo di fondi pubblici per la bonifica di siti inquinati della Regione Umbria. In ordine alla problematica è stato investita la Direzione Regionale Governo del Territorio, ambiente e protezione civile che ha riscontrato, in data 20/07/2020, la segnalazione al Servizio trasparenza, anticorruzione, privacy e tutela dei consumatori ritenendola priva di fondamento giuridico e proposto l'archiviazione. Nel merito il Collegio si riserva di effettuare ogni approfondimento.

Il Collegio dei Revisori, così come precedentemente evidenziato in ordine alla mancata adozione della Legge di Contabilità aggiornata al D.Lgs. n.118/2011, ne sollecita la predisposizione anche in considerazione del necessario recepimento delle procedure indicate nelle precitate linee guida relative al riconoscimento di debiti fuori bilancio o di passività .

Tenuto conto di tutto quanto esposto, il Collegio dei Revisori attesta la corrispondenza del rendiconto alle risultanze della gestione ed esprime parere favorevole all'approvazione del Rendiconto generale dell'esercizio finanziario 2019, con l'invito a trasmetterlo al Consiglio Regionale per la sua approvazione.

Lì, 27/07/2020

Il Collegio dei revisori

Saverio Piccarreta - Presidente
Goffredo Maria Copparoni – Componente
Vito Di Maria - Componente

Allegato X

RENDICONTO GENERALE
ESERCIZIO FINANZIARIO ANNO 2019

Rendiconto consolidato della Giunta regionale e dell'Assemblea legislativa

Allegato X1

RENDICONTO GENERALE
ESERCIZIO FINANZIARIO ANNO 2019

CONTO DEL BILANCIO CONSOLIDATO GIUNTA REGIONALE - ASSEMBLEA LEGISLATIVA
GESTIONE DELLE ENTRATE
ENTRATE PER TITOLO E TIPOLOGIA

CONTO DEL BILANCIO CONSOLIDATO GIUNTA REGIONALE - ASSEMBLEA LEGISLATIVA - GESTIONE DELLE ENTRATE

TITOLO, TIPOLOGIA	DENOMINAZIONE	RESIDUI ATTIVI AL 01/01 (RS)	RISCOSSIONI IN C/RESIDUI (RR)	RIACCERTAMENTI RESIDUI (R)		RESIDUI ATTIVI DA ESERCIZI PRECEDENTI (EP=RS-RR+R)
		PREVISIONI DEFINITIVE DI COMPETENZA (CP)	RISCOSSIONI IN C/COMPETENZA (RC)	ACCERTAMENTI (A)	MAGGIORI O MINORI ENTRATE DI COMPETENZA = A-CP	RESIDUI ATTIVI DA ESERCIZIO DI COMPETENZA (EC=A-RC)
		PREVISIONI DEFINITIVE DI CASSA (CS)	TOTALE RISCOSSIONI (TR=RR+RC)	MAGGIORI O MINORI ENTRATE DI CASSA = TR-CS		TOTALE RESIDUI PASSIVI DA RIPORTARE (TR=EP+EC)
FONDO PLURIENNALE VINCOLATO PER SPESE CORRENTI		CP	41.294.306,72			
FONDO PLURIENNALE VINCOLATO PER SPESE IN CONTO CAPITALE		CP	100.580.397,51			
UTILIZZO AVANZO DI AMMINISTRAZIONE		CP	53.112.829,21			
- di cui Utilizzo Fondo anticipazioni di liquidità		CP	27.699.974,05			

CONTO DEL BILANCIO CONSOLIDATO GIUNTA REGIONALE - ASSEMBLEA LEGISLATIVA - GESTIONE DELLE ENTRATE

TITOLO, TIPOLOGIA	DENOMINAZIONE	RESIDUI ATTIVI AL 01/01 (RS)	RISCOSSIONI IN C/RESIDUI (RR)	RIACCERTAMENTI RESIDUI (R)		RESIDUI ATTIVI DA ESERCIZI PRECEDENTI (EP=RS-RR+R)
		PREVISIONI DEFINITIVE DI COMPETENZA (CP)	RISCOSSIONI IN C/COMPETENZA (RC)	ACCERTAMENTI (A)	MAGGIORI O MINORI ENTRATE DI COMPETENZA = A-CP	RESIDUI ATTIVI DA ESERCIZIO DI COMPETENZA (EC=A-RC)
		PREVISIONI DEFINITIVE DI CASSA (CS)	TOTALE RISCOSSIONI (TR=RR+RC)	MAGGIORI O MINORI ENTRATE DI CASSA = TR-CS		TOTALE RESIDUI PASSIVI DA RIPORTARE (TR=EP+EC)

TITOLO 1	**ENTRATE CORRENTI DI NATURA TRIBUTARIA CONTRIBUTIVA E PEREQUATIVA**										
10101	Tipologia 101: IMPOSTE TASSE E PROVENTI ASSIMILATI	RS	81.235.501,44	RR	26.279.357,52	R	8.960.197,40			EP	63.916.341,32
		CP	237.490.173,00	RC	198.757.215,52	A	250.826.176,10	CP	13.336.003,10	EC	52.068.960,58
		CS	314.979.924,60	TR	225.036.573,04	CS	-89.943.351,56			TR	115.985.301,90
10102	Tipologia 102: TRIBUTI DESTINATI AL FINANZIAMENTO DELLA SANITA	RS	267.574.439,56	RR	0,00	R	0,00			EP	267.574.439,56
		CP	1.402.408.813,34	RC	1.300.085.001,51	A	1.402.942.250,23	CP	533.436,89	EC	102.857.248,72
		CS	1.580.333.853,43	TR	1.300.085.001,51	CS	-280.248.851,92			TR	370.431.688,28
10104	Tipologia 104: COMPARTECIPAZIONI DI TRIBUTI	RS	0,00	RR	0,00	R	0,00			EP	0,00
		CP	98.293.119,02	RC	99.952.072,32	A	99.952.072,32	CP	1.658.953,30	EC	0,00
		CS	98.293.119,02	TR	99.952.072,32	CS	1.658.953,30			TR	0,00
10301	Tipologia 301: FONDI PEREQUATIVI DA AMMINISTRAZIONI CENTRALI	RS	368.468.593,22	RR	83.741.656,00	R	188.346,00			EP	284.915.283,22
		CP	218.553.307,66	RC	97.658.334,89	A	218.676.370,77	CP	123.063,11	EC	121.018.035,88
		CS	394.248.314,00	TR	181.399.990,89	CS	-212.848.323,11			TR	405.933.319,10
10000	**Totale TITOLO 1 ENTRATE CORRENTI DI NATURA TRIBUTARIA CONTRIBUTIVA E PEREQUATIVA**	**RS**	**717.278.534,22**	**RR**	**110.021.013,52**	**R**	**9.148.543,40**			**EP**	**616.406.064,10**
		CP	**1.956.745.413,02**	**RC**	**1.696.452.624,24**	**A**	**1.972.396.869,42**	**CP**	**15.651.456,40**	**EC**	**275.944.245,18**
		CS	**2.387.855.211,05**	**TR**	**1.806.473.637,76**	**CS**	**-581.381.573,29**			**TR**	**892.350.309,28**

CONTO DEL BILANCIO CONSOLIDATO GIUNTA REGIONALE - ASSEMBLEA LEGISLATIVA - GESTIONE DELLE ENTRATE

TITOLO, TIPOLOGIA	DENOMINAZIONE	RESIDUI ATTIVI AL 01/01 (RS)	RISCOSSIONI IN C/RESIDUI (RR)	RIACCERTAMENTI RESIDUI (R)		RESIDUI ATTIVI DA ESERCIZI PRECEDENTI (EP=RS-RR+R)
		PREVISIONI DEFINITIVE DI COMPETENZA (CP)	RISCOSSIONI IN C/COMPETENZA (RC)	ACCERTAMENTI (A)	MAGGIORI O MINORI ENTRATE DI COMPETENZA = A-CP	RESIDUI ATTIVI DA ESERCIZIO DI COMPETENZA (EC=A-RC)
		PREVISIONI DEFINITIVE DI CASSA (CS)	TOTALE RISCOSSIONI (TR=RR+RC)	MAGGIORI O MINORI ENTRATE DI CASSA = TR-CS		TOTALE RESIDUI PASSIVI DA RIPORTARE (TR=EP+EC)

TITOLO	**2**	**TRASFERIMENTI CORRENTI**									
20101	Tipologia 101: TRASFERIMENTI CORRENTI DA AMMINISTRAZIONI PUBBLICHE	RS	80.428.203,18	RR	43.776.261,58	R	-343.836,33			EP	36.308.105,27
		CP	175.877.310,16	RC	110.477.802,16	A	156.948.810,55	CP	-18.928.499,61	EC	46.471.008,39
		CS	210.158.848,52	TR	154.254.063,74	CS	-55.904.784,78			TR	82.779.113,66
20102	Tipologia 102: TRASFERIMENTI CORRENTI DA FAMIGLIE	RS	0,00	RR	0,00	R	0,00			EP	0,00
		CP	0,00	RC	0,00	A	0,00	CP	0,00	EC	0,00
		CS	0,00	TR	0,00	CS	0,00			TR	0,00
20103	Tipologia 103: TRASFERIMENTI CORRENTI DA IMPRESE	RS	16.202.611,83	RR	16.198.702,62	R	0,00			EP	3.909,21
		CP	23.232.816,38	RC	25.037.324,23	A	25.067.742,98	CP	1.834.926,60	EC	30.418,75
		CS	28.094.095,27	TR	41.236.026,85	CS	13.141.931,58			TR	34.327,96
20104	Tipologia 104: TRASFERIMENTI CORRENTI DA ISTITUZIONI SOCIALI PRIVATE	RS	47.646,72	RR	1.600,00	R	-546,72			EP	45.500,00
		CP	38.246,50	RC	0,00	A	0,00	CP	-38.246,50	EC	0,00
		CS	33.996,72	TR	1.600,00	CS	-32.396,72			TR	45.500,00
20105	Tipologia 105: TRASFERIMENTI CORRENTI DALL'UNIONE EUROPEA E DAL RESTO DEL MONDO	RS	39.906.533,05	RR	25.791.700,46	R	-517.539,52			EP	13.597.293,07
		CP	39.721.674,23	RC	2.254.424,43	A	20.087.267,22	CP	-19.634.407,01	EC	17.832.842,79
		CS	63.767.884,66	TR	28.046.124,89	CS	-35.721.759,77			TR	31.430.135,86

CONTO DEL BILANCIO CONSOLIDATO GIUNTA REGIONALE - ASSEMBLEA LEGISLATIVA - GESTIONE DELLE ENTRATE

TITOLO, TIPOLOGIA	DENOMINAZIONE	RESIDUI ATTIVI AL 01/01 (RS)	RISCOSSIONI IN C/RESIDUI (RR)	RIACCERTAMENTI RESIDUI (R)		RESIDUI ATTIVI DA ESERCIZI PRECEDENTI (EP=RS-RR+R)
		PREVISIONI DEFINITIVE DI COMPETENZA (CP)	RISCOSSIONI IN C/COMPETENZA (RC)	ACCERTAMENTI (A)	MAGGIORI O MINORI ENTRATE DI COMPETENZA = A-CP	RESIDUI ATTIVI DA ESERCIZIO DI COMPETENZA (EC=A-RC)
		PREVISIONI DEFINITIVE DI CASSA (CS)	TOTALE RISCOSSIONI (TR=RR+RC)	MAGGIORI O MINORI ENTRATE DI CASSA = TR-CS		TOTALE RESIDUI PASSIVI DA RIPORTARE (TR=EP+EC)
20000	**Totale TITOLO 2 TRASFERIMENTI CORRENTI**	**RS 136.584.994,78**	**RR 85.768.264,66**	**R -861.922,57**		**EP 49.954.807,55**
		CP 238.870.047,27	**RC 137.769.550,82**	**A 202.103.820,75**	**CP -36.766.226,52**	**EC 64.334.269,93**
		CS 302.054.825,17	**TR 223.537.815,48**	**CS -78.517.009,69**		**TR 114.289.077,48**

CONTO DEL BILANCIO CONSOLIDATO GIUNTA REGIONALE - ASSEMBLEA LEGISLATIVA - GESTIONE DELLE ENTRATE

TITOLO, TIPOLOGIA	DENOMINAZIONE	RESIDUI ATTIVI AL 01/01 (RS)		RISCOSSIONI IN C/RESIDUI (RR)		RIACCERTAMENTI RESIDUI (R)				RESIDUI ATTIVI DA ESERCIZI PRECEDENTI (EP=RS-RR+R)	
		PREVISIONI DEFINITIVE DI COMPETENZA (CP)		RISCOSSIONI IN C/COMPETENZA (RC)		ACCERTAMENTI (A)		MAGGIORI O MINORI ENTRATE DI COMPETENZA = A-CP		RESIDUI ATTIVI DA ESERCIZIO DI COMPETENZA (EC=A-RC)	
		PREVISIONI DEFINITIVE DI CASSA (CS)		TOTALE RISCOSSIONI (TR=RR+RC)		MAGGIORI O MINORI ENTRATE DI CASSA = TR-CS				TOTALE RESIDUI PASSIVI DA RIPORTARE (TR=EP+EC)	
TITOLO 3	**ENTRATE EXTRATRIBUTARIE**										
30100	Tipologia 100: VENDITA DI BENI E SERVIZI E PROVENTI DERIVANTI DALLA GESTIONE DEI BENI	RS	49.749.459,50	RR	382.595,40	R	87.487,43			EP	49.454.351,53
		CP	110.623.153,44	RC	110.525.264,47	A	111.066.492,44	CP	443.339,00	EC	541.227,97
		CS	160.001.019,84	TR	110.907.859,87	CS	-49.093.159,97			TR	49.995.579,50
30200	Tipologia 200: PROVENTI DERIVANTI DALL'ATTIVITA DI CONTROLLO E REPRESSIONE DELLE IRREGOLARITA E DEGLI ILLECITI	RS	2.697.374,25	RR	121.927,09	R	-141.282,22			EP	2.434.164,94
		CP	2.069.776,86	RC	704.966,12	A	3.677.988,97	CP	1.608.212,11	EC	2.973.022,85
		CS	4.767.151,11	TR	826.893,21	CS	-3.940.257,90			TR	5.407.187,79
30300	Tipologia 300: INTERESSI ATTIVI	RS	52.648,30	RR	42.802,67	R	-0,38			EP	9.845,25
		CP	16.737.827,00	RC	16.874.560,66	A	16.892.494,43	CP	154.667,43	EC	17.933,77
		CS	16.691.843,42	TR	16.917.363,33	CS	225.519,91			TR	27.779,02
30500	Tipologia 500: RIMBORSI E ALTRE ENTRATE CORRENTI	RS	2.582.261,13	RR	1.579.369,18	R	49.051,93			EP	1.051.943,88
		CP	22.661.750,68	RC	9.624.635,03	A	12.186.477,16	CP	-10.475.273,52	EC	2.561.842,13
		CS	23.493.086,42	TR	11.204.004,21	CS	-12.289.082,21			TR	3.613.786,01
30000	**Totale TITOLO 3 ENTRATE EXTRATRIBUTARIE**	**RS**	**55.081.743,18**	**RR**	**2.126.694,34**	**R**	**-4.743,24**			**EP**	**52.950.305,60**
		CP	**152.092.507,98**	**RC**	**137.729.426,28**	**A**	**143.823.453,00**	**CP**	**-8.269.054,98**	**EC**	**6.094.026,72**
		CS	**204.953.100,79**	**TR**	**139.856.120,62**	**CS**	**-65.096.980,17**			**TR**	**59.044.332,32**

CONTO DEL BILANCIO CONSOLIDATO GIUNTA REGIONALE - ASSEMBLEA LEGISLATIVA - GESTIONE DELLE ENTRATE

TITOLO, TIPOLOGIA	DENOMINAZIONE	RESIDUI ATTIVI AL 01/01 (RS)		RISCOSSIONI IN C/RESIDUI (RR)		RIACCERTAMENTI RESIDUI (R)				RESIDUI ATTIVI DA ESERCIZI PRECEDENTI (EP=RS-RR+R)	
		PREVISIONI DEFINITIVE DI COMPETENZA (CP)		RISCOSSIONI IN C/COMPETENZA (RC)		ACCERTAMENTI (A)		MAGGIORI O MINORI ENTRATE DI COMPETENZA = A-CP		RESIDUI ATTIVI DA ESERCIZIO DI COMPETENZA (EC=A-RC)	
		PREVISIONI DEFINITIVE DI CASSA (CS)		TOTALE RISCOSSIONI (TR=RR+RC)		MAGGIORI O MINORI ENTRATE DI CASSA = TR-CS				TOTALE RESIDUI PASSIVI DA RIPORTARE (TR=EP+EC)	
TITOLO 4	**ENTRATE IN CONTO CAPITALE**										
40200	Tipologia 200: CONTRIBUTI AGLI INVESTIMENTI	RS	233.013.485,58	RR	108.381.672,99	R	-2.712.676,09			EP	121.919.136,50
		CP	240.867.945,77	RC	12.728.332,02	A	82.201.446,95	CP	-158.666.498,82	EC	69.473.114,93
		CS	317.057.161,02	TR	121.110.005,01	CS	-195.947.156,01			TR	191.392.251,43
40300	Tipologia 300: ALTRI TRASFERIMENTI IN CONTO CAPITALE	RS	0,00	RR	0,00	R	0,00			EP	0,00
		CP	297.153,35	RC	22.000,00	A	46.500,00	CP	-250.653,35	EC	24.500,00
		CS	272.606,00	TR	22.000,00	CS	-250.606,00			TR	24.500,00
40400	Tipologia 400: ENTRATE DA ALIENAZIONE DI BENI MATERIALI E IMMATERIALI	RS	0,00	RR	0,00	R	0,00			EP	0,00
		CP	0,00	RC	145.129,63	A	145.129,63	CP	145.129,63	EC	0,00
		CS	0,00	TR	145.129,63	CS	145.129,63			TR	0,00
40500	Tipologia 500: ALTRE ENTRATE IN CONTO CAPITALE	RS	2.094.580,63	RR	950.934,36	R	-238.393,23			EP	905.253,04
		CP	24.651.426,22	RC	2.346.800,32	A	2.598.394,60	CP	-22.053.031,62	EC	251.594,28
		CS	20.572.342,41	TR	3.297.734,68	CS	-17.274.607,73			TR	1.156.847,32
40000	**Totale TITOLO 4 ENTRATE IN CONTO CAPITALE**	**RS**	**235.108.066,21**	**RR**	**109.332.607,35**	**R**	**-2.951.069,32**			**EP**	**122.824.389,54**
		CP	**265.816.525,34**	**RC**	**15.242.261,97**	**A**	**84.991.471,18**	**CP**	**-180.825.054,16**	**EC**	**69.749.209,21**
		CS	**337.902.109,43**	**TR**	**124.574.869,32**	**CS**	**-213.327.240,11**			**TR**	**192.573.598,75**

CONTO DEL BILANCIO CONSOLIDATO GIUNTA REGIONALE - ASSEMBLEA LEGISLATIVA - GESTIONE DELLE ENTRATE

TITOLO, TIPOLOGIA	DENOMINAZIONE	RESIDUI ATTIVI AL 01/01 (RS)		RISCOSSIONI IN C/RESIDUI (RR)		RIACCERTAMENTI RESIDUI (R)				RESIDUI ATTIVI DA ESERCIZI PRECEDENTI (EP=RS-RR+R)	
		PREVISIONI DEFINITIVE DI COMPETENZA (CP)		RISCOSSIONI IN C/COMPETENZA (RC)		ACCERTAMENTI (A)		MAGGIORI O MINORI ENTRATE DI COMPETENZA = A-CP		RESIDUI ATTIVI DA ESERCIZIO DI COMPETENZA (EC=A-RC)	
		PREVISIONI DEFINITIVE DI CASSA (CS)		TOTALE RISCOSSIONI (TR=RR+RC)		MAGGIORI O MINORI ENTRATE DI CASSA = TR-CS				TOTALE RESIDUI PASSIVI DA RIPORTARE (TR=EP+EC)	
TITOLO 5	**ENTRATE DA RIDUZIONE DI ATTIVITA FINANZIARIE**										
50100	Tipologia 100: ALIENAZIONE DI ATTIVITA FINANZIARIE	RS	0,00	RR	0,00	R	0,00			EP	0,00
		CP	0,00	RC	0,00	A	0,00	CP	0,00	EC	0,00
		CS	0,00	TR	0,00	CS	0,00			TR	0,00
50200 TERMINE	Tipologia 200: RISCOSSIONE CREDITI DI BREVE	RS	3.900.000,00	RR	3.900.000,00	R	0,00			EP	0,00
		CP	5.000.000,00	RC	0,00	A	0,00	CP	-5.000.000,00	EC	0,00
		CS	7.125.000,00	TR	3.900.000,00	CS	-3.225.000,00			TR	0,00
50300 TERMINE	Tipologia 300: RISCOSSIONE CREDITI DI MEDIO LUNGO	RS	0,00	RR	0,00	R	0,00			EP	0,00
		CP	1.354.000,00	RC	1.027.788,05	A	1.355.106,79	CP	1.106,79	EC	327.318,74
		CS	1.354.000,00	TR	1.027.788,05	CS	-326.211,95			TR	327.318,74
50400	Tipologia 400: ALTRE ENTRATE PER RIDUZIONE DI ATTIVITA FINANZIARIE	RS	77.272.950,70	RR	55.014.816,85	R	0,00			EP	22.258.133,85
		CP	157.214.652,00	RC	0,00	A	77.683.071,45	CP	-79.531.580,55	EC	77.683.071,45
		CS	167.311.616,96	TR	55.014.816,85	CS	-112.296.800,11			TR	99.941.205,30
50000 Totale TITOLO 5 ENTRATE DA RIDUZIONE DI ATTIVITA FINANZIARIE		**RS**	**81.172.950,70**	**RR**	**58.914.816,85**	**R**	**0,00**			**EP**	**22.258.133,85**
		CP	**163.568.652,00**	**RC**	**1.027.788,05**	**A**	**79.038.178,24**	**CP**	**-84.530.473,76**	**EC**	**78.010.390,19**
		CS	**175.790.616,96**	**TR**	**59.942.604,90**	**CS**	**-115.848.012,06**			**TR**	**100.268.524,04**

CONTO DEL BILANCIO CONSOLIDATO GIUNTA REGIONALE - ASSEMBLEA LEGISLATIVA - GESTIONE DELLE ENTRATE

TITOLO, TIPOLOGIA	DENOMINAZIONE	RESIDUI ATTIVI AL 01/01 (RS)		RISCOSSIONI IN C/RESIDUI (RR)		RIACCERTAMENTI RESIDUI (R)				RESIDUI ATTIVI DA ESERCIZI PRECEDENTI (EP=RS-RR+R)	
		PREVISIONI DEFINITIVE DI COMPETENZA (CP)		RISCOSSIONI IN C/COMPETENZA (RC)		ACCERTAMENTI (A)		MAGGIORI O MINORI ENTRATE DI COMPETENZA = A-CP		RESIDUI ATTIVI DA ESERCIZIO DI COMPETENZA (EC=A-RC)	
		PREVISIONI DEFINITIVE DI CASSA (CS)		TOTALE RISCOSSIONI (TR=RR+RC)		MAGGIORI O MINORI ENTRATE DI CASSA = TR-CS				TOTALE RESIDUI PASSIVI DA RIPORTARE (TR=EP+EC)	
TITOLO 6	**ACCENSIONE PRESTITI**										
60300	Tipologia 300: ACCENSIONE MUTUI E ALTRI FINANZIAMENTI A MEDIO LUNGO TERMINE	RS	0,00	RR	0,00	R	0,00			EP	0,00
		CP	80.754.514,30	RC	8.860.000,00	A	8.860.000,00	CP	-71.894.514,30	EC	0,00
		CS	8.860.000,00	TR	8.860.000,00	CS	0,00			TR	0,00
60000	**Totale TITOLO 6 ACCENSIONE PRESTITI**	**RS**	**0,00**	**RR**	**0,00**	**R**	**0,00**			**EP**	**0,00**
		CP	**80.754.514,30**	**RC**	**8.860.000,00**	**A**	**8.860.000,00**	**CP**	**-71.894.514,30**	**EC**	**0,00**
		CS	**8.860.000,00**	**TR**	**8.860.000,00**	**CS**	**0,00**			**TR**	**0,00**

CONTO DEL BILANCIO CONSOLIDATO GIUNTA REGIONALE - ASSEMBLEA LEGISLATIVA - GESTIONE DELLE ENTRATE

TITOLO, TIPOLOGIA	DENOMINAZIONE	RESIDUI ATTIVI AL 01/01 (RS)	RISCOSSIONI IN C/RESIDUI (RR)	RIACCERTAMENTI RESIDUI (R)		RESIDUI ATTIVI DA ESERCIZI PRECEDENTI (EP=RS-RR+R)
		PREVISIONI DEFINITIVE DI COMPETENZA (CP)	RISCOSSIONI IN C/COMPETENZA (RC)	ACCERTAMENTI (A)	MAGGIORI O MINORI ENTRATE DI COMPETENZA = A-CP	RESIDUI ATTIVI DA ESERCIZIO DI COMPETENZA (EC=A-RC)
		PREVISIONI DEFINITIVE DI CASSA (CS)	TOTALE RISCOSSIONI (TR=RR+RC)	MAGGIORI O MINORI ENTRATE DI CASSA = TR-CS		TOTALE RESIDUI PASSIVI DA RIPORTARE (TR=EP+EC)

TITOLO	**7**	**ANTICIPAZIONI DA ISTITUTO TESORIERE CASSIERE**									
70100 CASSIERE	Tipologia 100: ANTICIPAZIONI DA ISTITUTO TESORIERE	RS	0,00	RR	0,00	R	0,00			EP	0,00
		CP	0,00	RC	0,00	A	0,00	CP	0,00	EC	0,00
		CS	0,00	TR	0,00	CS	0,00			TR	0,00
70000 Totale TITOLO 7 ANTICIPAZIONI DA ISTITUTO TESORIERE CASSIERE		**RS**	**0,00**	**RR**	**0,00**	**R**	**0,00**			**EP**	**0,00**
		CP	**0,00**	**RC**	**0,00**	**A**	**0,00**	**CP**	**0,00**	**EC**	**0,00**
		CS	**0,00**	**TR**	**0,00**	**CS**	**0,00**			**TR**	**0,00**

CONTO DEL BILANCIO CONSOLIDATO GIUNTA REGIONALE - ASSEMBLEA LEGISLATIVA - GESTIONE DELLE ENTRATE

TITOLO, TIPOLOGIA	DENOMINAZIONE	RESIDUI ATTIVI AL 01/01 (RS)		RISCOSSIONI IN C/RESIDUI (RR)		RIACCERTAMENTI RESIDUI (R)				RESIDUI ATTIVI DA ESERCIZI PRECEDENTI (EP=RS-RR+R)	
		PREVISIONI DEFINITIVE DI COMPETENZA (CP)		RISCOSSIONI IN C/COMPETENZA (RC)		ACCERTAMENTI (A)		MAGGIORI O MINORI ENTRATE DI COMPETENZA = A-CP		RESIDUI ATTIVI DA ESERCIZIO DI COMPETENZA (EC=A-RC)	
		PREVISIONI DEFINITIVE DI CASSA (CS)		TOTALE RISCOSSIONI (TR=RR+RC)		MAGGIORI O MINORI ENTRATE DI CASSA = TR-CS				TOTALE RESIDUI PASSIVI DA RIPORTARE (TR=EP+EC)	
TITOLO 9	**ENTRATE PER CONTO TERZI E PARTITE DI GIRO**										
90100	Tipologia 100: ENTRATE PER PARTITE DI GIRO	RS	7.207.073,02	RR	7.134.550,90	R	0,00			EP	72.522,12
		CP	1.098.991.988,93	RC	277.487.353,75	A	281.718.255,50	CP	-817.273.733,43	EC	4.230.901,75
		CS	1.098.288.245,37	TR	284.621.904,65	CS	-813.666.340,72			TR	4.303.423,87
90200	Tipologia 200: ENTRATE PER CONTO TERZI	RS	47.499,83	RR	25.164,49	R	269,74			EP	22.605,08
		CP	433.160,00	RC	243.429,45	A	243.429,45	CP	-189.730,55	EC	0,00
		CS	480.659,83	TR	268.593,94	CS	-212.065,89			TR	22.605,08
90000	**Totale TITOLO 9 ENTRATE PER CONTO TERZI E PARTITE DI GIRO**	**RS**	**7.254.572,85**	**RR**	**7.159.715,39**	**R**	**269,74**			**EP**	**95.127,20**
		CP	**1.099.425.148,93**	**RC**	**277.730.783,20**	**A**	**281.961.684,95**	**CP**	**-817.463.463,98**	**EC**	**4.230.901,75**
		CS	**1.098.768.905,20**	**TR**	**284.890.498,59**	**CS**	**-813.878.406,61**			**TR**	**4.326.028,95**

CONTO DEL BILANCIO CONSOLIDATO GIUNTA REGIONALE - ASSEMBLEA LEGISLATIVA - GESTIONE DELLE ENTRATE

TITOLO, TIPOLOGIA	DENOMINAZIONE	RESIDUI ATTIVI AL 01/01 (RS)	RISCOSSIONI IN C/RESIDUI (RR)	RIACCERTAMENTI RESIDUI (R)		RESIDUI ATTIVI DA ESERCIZI PRECEDENTI (EP=RS-RR+R)
		PREVISIONI DEFINITIVE DI COMPETENZA (CP)	RISCOSSIONI IN C/COMPETENZA (RC)	ACCERTAMENTI (A)	MAGGIORI O MINORI ENTRATE DI COMPETENZA = A-CP	RESIDUI ATTIVI DA ESERCIZIO DI COMPETENZA (EC=A-RC)
		PREVISIONI DEFINITIVE DI CASSA (CS)	TOTALE RISCOSSIONI (TR=RR+RC)	MAGGIORI O MINORI ENTRATE DI CASSA = TR-CS		TOTALE RESIDUI PASSIVI DA RIPORTARE (TR=EP+EC)

TOTALE TITOLI	**RS**	**1.232.480.861,94**	**RR**	**373.323.112,11**	**R**	**5.331.078,01**			**EP**	**864.488.827,84**
	CP	**3.957.272.808,84**	**RC**	**2.274.812.434,56**	**A**	**2.773.175.477,54**	**CP**	**-1.184.097.331,30**	**EC**	**498.363.042,98**
	CS	**4.516.184.768,60**	**TR**	**2.648.135.546,67**	**CS**	**-1.868.049.221,93**			**TR**	**1.362.851.870,82**
TOTALE GENERALE DELLE ENTRATE	**RS**	**1.232.480.861,94**	**RR**	**373.323.112,11**	**R**	**5.331.078,01**			**EP**	**864.488.827,84**
	CP	**3.957.272.808,84**	**RC**	**2.274.812.434,56**	**A**	**2.773.175.477,54**	**CP**	**-1.184.097.331,30**	**EC**	**498.363.042,98**
	CS	**4.516.184.768,60**	**TR**	**2.648.135.546,67**	**CS**	**-1.868.049.221,93**			**TR**	**1.362.851.870,82**

Allegato X2

RENDICONTO GENERALE
ESERCIZIO FINANZIARIO ANNO 2019

CONTO DEL BILANCIO CONSOLIDATO GIUNTA REGIONALE - ASSEMBLEA LEGISLATIVA
GESTIONE DELLE ENTRATE
RIEPILOGO GENERALE DELLE ENTRATE

CONTO DEL BILANCIO CONSOLIDATO GIUNTA REGIONALE - ASSEMBLEA LEGISLATIVA - GESTIONE DELLE ENTRATE

TITOLO, TIPOLOGIA	DENOMINAZIONE	RESIDUI ATTIVI AL 01/01 (RS)	RISCOSSIONI IN C/RESIDUI (RR)	RIACCERTAMENTI RESIDUI (R)		RESIDUI ATTIVI DA ESERCIZI PRECEDENTI (EP=RS-RR+R)
		PREVISIONI DEFINITIVE DI COMPETENZA (CP)	RISCOSSIONI IN C/COMPETENZA (RC)	ACCERTAMENTI (A)	MAGGIORI O MINORI ENTRATE DI COMPETENZA = A-CP	RESIDUI ATTIVI DA ESERCIZIO DI COMPETENZA (EC=A-RC)
		PREVISIONI DEFINITIVE DI CASSA (CS)	TOTALE RISCOSSIONI (TR=RR+RC)	MAGGIORI O MINORI ENTRATE DI CASSA = TR-CS		TOTALE RESIDUI PASSIVI DA RIPORTARE (TR=EP+EC)

FONDO PLURIENNALE VINCOLATO PER SPESE CORRENTI	CP	41.294.306,72
FONDO PLURIENNALE VINCOLATO PER SPESE IN CONTO CAPITALE	CP	100.580.397,51
UTILIZZO AVANZO DI AMMINISTRAZIONE	CP	53.112.829,21
- di cui Utilizzo Fondo anticipazioni di liquidità	CP	27.699.974,05

CONTO DEL BILANCIO CONSOLIDATO GIUNTA REGIONALE - ASSEMBLEA LEGISLATIVA
RIEPILOGO GENERALE DELLE ENTRATE

TITOLO, TIPOLOGIA	DENOMINAZIONE	RESIDUI ATTIVI AL 01/01 (RS)		RISCOSSIONI IN C/RESIDUI (RR)		RIACCERTAMENTI RESIDUI (R)				RESIDUI ATTIVI DA ESERCIZI PRECEDENTI (EP=RS-RR+R)	
		PREVISIONI DEFINITIVE DI COMPETENZA (CP)		RISCOSSIONI IN C/COMPETENZA (RC)		ACCERTAMENTI (A)		MAGGIORI O MINORI ENTRATE DI COMPETENZA = A-CP		RESIDUI ATTIVI DA ESERCIZIO DI COMPETENZA (EC=A-RC)	
		PREVISIONI DEFINITIVE DI CASSA (CS)		TOTALE RISCOSSIONI (TR=RR+RC)		MAGGIORI O MINORI ENTRATE DI CASSA = TR-CS				TOTALE RESIDUI PASSIVI DA RIPORTARE (TR=EP+EC)	
TITOLO 1:	ENTRATE CORRENTI DI NATURA TRIBUTARIA CONTRIBUTIVA E PEREQUATIVA	RS	717.278.534,22	RR	110.021.013,52	R	9.148.543,40			EP	616.406.064,10
		CP	1.956.745.413,02	RC	1.696.452.624,24	A	1.972.396.869,42	CP	15.651.456,40	EC	275.944.245,18
		CS	2.387.855.211,05	TR	1.806.473.637,76	CS	-581.381.573,29			TR	892.350.309,28
TITOLO 2:	TRASFERIMENTI CORRENTI	RS	136.584.994,78	RR	85.768.264,66	R	-861.922,57			EP	49.954.807,55
		CP	238.870.047,27	RC	137.769.550,82	A	202.103.820,75	CP	-36.766.226,52	EC	64.334.269,93
		CS	302.054.825,17	TR	223.537.815,48	CS	-78.517.009,69			TR	114.289.077,48
TITOLO 3:	ENTRATE EXTRATRIBUTARIE	RS	55.081.743,18	RR	2.126.694,34	R	-4.743,24			EP	52.950.305,60
		CP	152.092.507,98	RC	137.729.426,28	A	143.823.453,00	CP	-8.269.054,98	EC	6.094.026,72
		CS	204.953.100,79	TR	139.856.120,62	CS	-65.096.980,17			TR	59.044.332,32
TITOLO 4:	ENTRATE IN CONTO CAPITALE	RS	235.108.066,21	RR	109.332.607,35	R	-2.951.069,32			EP	122.824.389,54
		CP	265.816.525,34	RC	15.242.261,97	A	84.991.471,18	CP	-180.825.054,16	EC	69.749.209,21
		CS	337.902.109,43	TR	124.574.869,32	CS	-213.327.240,11			TR	192.573.598,75

CONTO DEL BILANCIO CONSOLIDATO GIUNTA REGIONALE - ASSEMBLEA LEGISLATIVA
RIEPILOGO GENERALE DELLE ENTRATE

TITOLO, TIPOLOGIA	DENOMINAZIONE	RESIDUI ATTIVI AL 01/01 (RS)		RISCOSSIONI IN C/RESIDUI (RR)		RIACCERTAMENTI RESIDUI (R)				RESIDUI ATTIVI DA ESERCIZI PRECEDENTI (EP=RS-RR+R)	
		PREVISIONI DEFINITIVE DI COMPETENZA (CP)		RISCOSSIONI IN C/COMPETENZA (RC)		ACCERTAMENTI (A)		MAGGIORI O MINORI ENTRATE DI COMPETENZA = A-CP		RESIDUI ATTIVI DA ESERCIZIO DI COMPETENZA (EC=A-RC)	
		PREVISIONI DEFINITIVE DI CASSA (CS)		TOTALE RISCOSSIONI (TR=RR+RC)		MAGGIORI O MINORI ENTRATE DI CASSA = TR-CS				TOTALE RESIDUI PASSIVI DA RIPORTARE (TR=EP+EC)	
TITOLO 5:	ENTRATE DA RIDUZIONE DI ATTIVITA FINANZIARIE	RS	81.172.950,70	RR	58.914.816,85	R	0,00			EP	22.258.133,85
		CP	163.568.652,00	RC	1.027.788,05	A	79.038.178,24	CP	-84.530.473,76	EC	78.010.390,19
		CS	175.790.616,96	TR	59.942.604,90	CS	-115.848.012,06			TR	100.268.524,04
TITOLO 6:	ACCENSIONE PRESTITI	RS	0,00	RR	0,00	R	0,00			EP	0,00
		CP	80.754.514,30	RC	8.860.000,00	A	8.860.000,00	CP	-71.894.514,30	EC	0,00
		CS	8.860.000,00	TR	8.860.000,00	CS	0,00			TR	0,00
TITOLO 7:	ANTICIPAZIONI DA ISTITUTO TESORIERE CASSIERE	RS	0,00	RR	0,00	R	0,00			EP	0,00
		CP	0,00	RC	0,00	A	0,00	CP	0,00	EC	0,00
		CS	0,00	TR	0,00	CS	0,00			TR	0,00
TITOLO 9:	ENTRATE PER CONTO TERZI E PARTITE DI GIRO	RS	7.254.572,85	RR	7.159.715,39	R	269,74			EP	95.127,20
		CP	1.099.425.148,93	RC	277.730.783,20	A	281.961.684,95	CP	-817.463.463,98	EC	4.230.901,75
		CS	1.098.768.905,20	TR	284.890.498,59	CS	-813.878.406,61			TR	4.326.028,95

CONTO DEL BILANCIO CONSOLIDATO GIUNTA REGIONALE - ASSEMBLEA LEGISLATIVA
RIEPILOGO GENERALE DELLE ENTRATE

TITOLO, TIPOLOGIA	DENOMINAZIONE	RESIDUI ATTIVI AL 01/01 (RS)		RISCOSSIONI IN C/RESIDUI (RR)		RIACCERTAMENTI RESIDUI (R)				RESIDUI ATTIVI DA ESERCIZI PRECEDENTI (EP=RS-RR+R)	
		PREVISIONI DEFINITIVE DI COMPETENZA (CP)		RISCOSSIONI IN C/COMPETENZA (RC)		ACCERTAMENTI (A)		MAGGIORI O MINORI ENTRATE DI COMPETENZA = A-CP		RESIDUI ATTIVI DA ESERCIZIO DI COMPETENZA (EC=A-RC)	
		PREVISIONI DEFINITIVE DI CASSA (CS)		TOTALE RISCOSSIONI (TR=RR+RC)		MAGGIORI O MINORI ENTRATE DI CASSA = TR-CS				TOTALE RESIDUI PASSIVI DA RIPORTARE (TR=EP+EC)	
TOTALE TITOLI		**RS**	**1.232.480.861,94**	**RR**	**373.323.112,11**	**R**	**5.331.078,01**			**EP**	**864.488.827,84**
		CP	**3.957.272.808,84**	**RC**	**2.274.812.434,56**	**A**	**2.773.175.477,54**	**CP**	**-1.184.097.331,30**	**EC**	**498.363.042,98**
		CS	**4.516.184.768,60**	**TR**	**2.648.135.546,67**	**CS**	**-1.868.049.221,93**			**TR**	**1.362.851.870,82**
TOTALE GENERALE DELLE ENTRATE		**RS**	**1.232.480.861,94**	**RR**	**373.323.112,11**	**R**	**5.331.078,01**			**EP**	**864.488.827,84**
		CP	**3.957.272.808,84**	**RC**	**2.274.812.434,56**	**A**	**2.773.175.477,54**	**CP**	**-1.184.097.331,30**	**EC**	**498.363.042,98**
		CS	**4.516.184.768,60**	**TR**	**2.648.135.546,67**	**CS**	**-1.868.049.221,93**			**TR**	**1.362.851.870,82**

Allegato X3

RENDICONTO GENERALE
ESERCIZIO FINANZIARIO ANNO 2019

CONTO DEL BILANCIO CONSOLIDATO GIUNTA REGIONALE - ASSEMBLEA LEGISLATIVA
GESTIONE DELLA SEPSA
SPESA PER MISSIONI - PROGRAMMI - TITOLI

CONTO DEL BILANCIO CONSOLIDATO GIUNTA REGIONALE - ASSEMBLEA LEGISLATIVA - GESTIONE DELLE SPESE

MISSIONE, PROGRAMMA, TITOLO	DENOMINAZIONE	RESIDUI PASSIVI AL 01/01 (RS)	PAGAMENTI IN C/RESIDUI (PR)	RIACCERTAMENTI RESIDUI (R)		RESIDUI PASSIVI DA ESERCIZI PRECEDENTI (EP=RS-PR+R)
		PREVISIONI DEFINITIVE DI COMPETENZA (CP)	PAGAMENTI IN C/COMPETENZA (PC)	IMPEGNI (I)	ECONOMIE DI COMPETENZA (ECP=CP-I-FPV)	RESIDUI PASSIVI DA ESERCIZIO DI COMPETENZA (EC=I-PC)
		PREVISIONI DEFINITIVE DI CASSA (CS)	TOTALE PAGAMENTI (TP=PR+PC)	FONDO PLURIENNALE VINCOLATO (PFV)		TOTALE RESIDUI PASSIVI DA RIPORTARE (TR=EP+EC)
DISAVANZO DI AMMINISTRAZIONE		CP 0,00				
DISAVANZO DERIVANTE DA DEBITO AUTORIZZATO E NON CONTRATTO		CP 71.894.514,30				

CONTO DEL BILANCIO CONSOLIDATO GIUNTA REGIONALE - ASSEMBLEA LEGISLATIVA - GESTIONE DELLE SPESE

MISSIONE, PROGRAMMA, TITOLO	DENOMINAZIONE	RESIDUI PASSIVI AL 01/01 (RS)	PAGAMENTI IN C/RESIDUI (PR)	RIACCERTAMENTI RESIDUI (R)		RESIDUI PASSIVI DA ESERCIZI PRECEDENTI (EP=RS-PR+R)
		PREVISIONI DEFINITIVE DI COMPETENZA (CP)	PAGAMENTI IN C/COMPETENZA (PC)	IMPEGNI (I)	ECONOMIE DI COMPETENZA (ECP=CP-I-FPV)	RESIDUI PASSIVI DA ESERCIZIO DI COMPETENZA (EC=I-PC)
		PREVISIONI DEFINITIVE DI CASSA (CS)	TOTALE PAGAMENTI (TP=PR+PC)	FONDO PLURIENNALE VINCOLATO (PFV)		TOTALE RESIDUI PASSIVI DA RIPORTARE (TR=EP+EC)

MISSIONE 01	**SERVIZI ISTITUZIONALI GENERALI E DI GESTIONE**										
0101	Programma **01 ORGANI ISTITUZIONALI**										
Titolo 1	SPESE CORRENTI	RS	982.871,42	PR	748.468,72	R	-10.485,11			EP	223.917,59
		CP	37.761.601,73	PC	34.882.809,25	I	36.452.927,62	ECP	1.085.170,13	EC	1.570.118,37
		CS	38.592.535,84	TP	35.631.277,97	FPV	223.503,98			TR	1.794.035,96
Titolo 2	SPESE IN CONTO CAPITALE	RS	0,00	PR	0,00	R	0,00			EP	0,00
		CP	0,00	PC	0,00	I	0,00	ECP	0,00	EC	0,00
		CS	0,00	TP	0,00	FPV	0,00			TR	0,00
Totale Programma 01	**ORGANI ISTITUZIONALI**	**RS**	**982.871,42**	**PR**	**748.468,72**	**R**	**-10.485,11**			**EP**	**223.917,59**
		CP	**37.761.601,73**	**PC**	**34.882.809,25**	**I**	**36.452.927,62**	**ECP**	**1.085.170,13**	**EC**	**1.570.118,37**
		CS	**38.592.535,84**	**TP**	**35.631.277,97**	**FPV**	**223.503,98**			**TR**	**1.794.035,96**
0102	Programma **02 SEGRETERIA GENERALE**										
Titolo 1	SPESE CORRENTI	RS	252.892,13	PR	219.899,54	R	-0,01			EP	32.992,58
		CP	5.103.054,06	PC	4.458.620,37	I	4.717.216,49	ECP	188.184,35	EC	258.596,12
		CS	5.236.562,29	TP	4.678.519,91	FPV	197.653,22			TR	291.588,70

CONTO DEL BILANCIO CONSOLIDATO GIUNTA REGIONALE - ASSEMBLEA LEGISLATIVA - GESTIONE DELLE SPESE

MISSIONE, PROGRAMMA, TITOLO	DENOMINAZIONE	RESIDUI PASSIVI AL 01/01 (RS)		PAGAMENTI IN C/RESIDUI (PR)		RIACCERTAMENTI RESIDUI (R)				RESIDUI PASSIVI DA ESERCIZI PRECEDENTI (EP=RS-PR+R)	
		PREVISIONI DEFINITIVE DI COMPETENZA (CP)		PAGAMENTI IN C/COMPETENZA (PC)		IMPEGNI (I)		ECONOMIE DI COMPETENZA (ECP=CP-I-FPV)		RESIDUI PASSIVI DA ESERCIZIO DI COMPETENZA (EC=I-PC)	
		PREVISIONI DEFINITIVE DI CASSA (CS)		TOTALE PAGAMENTI (TP=PR+PC)		FONDO PLURIENNALE VINCOLATO (PFV)				TOTALE RESIDUI PASSIVI DA RIPORTARE (TR=EP+EC)	
Totale Programma 02	**SEGRETERIA GENERALE**	**RS**	**252.892,13**	**PR**	**219.899,54**	**R**	**-0,01**			**EP**	**32.992,58**
		CP	**5.103.054,06**	**PC**	**4.458.620,37**	**I**	**4.717.216,49**	**ECP**	**188.184,35**	**EC**	**258.596,12**
		CS	**5.236.562,29**	**TP**	**4.678.519,91**	**FPV**	**197.653,22**			**TR**	**291.588,70**
0103 Programma	**03 GESTIONE ECONOMICA FINANZIARIA PROGRAMMAZIONE PROVVEDITORATO**										
Titolo 1	SPESE CORRENTI	RS	704.383,98	PR	550.432,46	R	-26.057,16			EP	127.894,36
		CP	5.673.973,14	PC	4.429.280,04	I	5.139.741,27	ECP	188.092,85	EC	710.461,23
		CS	6.054.081,04	TP	4.979.712,50	FPV	346.139,02			TR	838.355,59
Titolo 2	SPESE IN CONTO CAPITALE	RS	25.184,44	PR	17.442,32	R	0,00			EP	7.742,12
		CP	237.607,04	PC	146.838,14	I	152.470,01	ECP	40.050,71	EC	5.631,87
		CS	262.791,48	TP	164.280,46	FPV	45.086,32			TR	13.373,99
Titolo 3	SPESE PER INCREMENTO ATTIVITA FINANZIARIE	RS	0,00	PR	0,00	R	0,00			EP	0,00
		CP	150.078.881,00	PC	77.730.071,45	I	77.761.952,45	ECP	72.316.928,55	EC	31.881,00
		CS	120.078.881,00	TP	77.730.071,45	FPV	0,00			TR	31.881,00

CONTO DEL BILANCIO CONSOLIDATO GIUNTA REGIONALE - ASSEMBLEA LEGISLATIVA - GESTIONE DELLE SPESE

MISSIONE, PROGRAMMA, TITOLO	DENOMINAZIONE	RESIDUI PASSIVI AL 01/01 (RS)		PAGAMENTI IN C/RESIDUI (PR)		RIACCERTAMENTI RESIDUI (R)				RESIDUI PASSIVI DA ESERCIZI PRECEDENTI (EP=RS-PR+R)	
		PREVISIONI DEFINITIVE DI COMPETENZA (CP)		PAGAMENTI IN C/COMPETENZA (PC)		IMPEGNI (I)		ECONOMIE DI COMPETENZA (ECP=CP-I-FPV)		RESIDUI PASSIVI DA ESERCIZIO DI COMPETENZA (EC=I-PC)	
		PREVISIONI DEFINITIVE DI CASSA (CS)		TOTALE PAGAMENTI (TP=PR+PC)		FONDO PLURIENNALE VINCOLATO (PFV)				TOTALE RESIDUI PASSIVI DA RIPORTARE (TR=EP+EC)	
Totale Programma 03	**GESTIONE ECONOMICA FINANZIARIA PROGRAMMAZIONE PROVVEDITORATO**	**RS**	**729.568,42**	**PR**	**567.874,78**	**R**	**-26.057,16**			**EP**	**135.636,48**
		CP	**155.990.461,18**	**PC**	**82.306.189,63**	**I**	**83.054.163,73**	**ECP**	**72.545.072,11**	**EC**	**747.974,10**
		CS	**126.395.753,52**	**TP**	**82.874.064,41**	**FPV**	**391.225,34**			**TR**	**883.610,58**
0104	Programma **04** **GESTIONE DELLE ENTRATE TRIBUTARIE E SERVIZI FISCALI**										
Titolo 1	SPESE CORRENTI	RS	6.011.288,01	PR	1.211.314,70	R	-126.771,06			EP	4.673.202,25
		CP	3.199.775,87	PC	1.250.613,36	I	2.885.393,42	ECP	296.950,66	EC	1.634.780,06
		CS	9.193.931,09	TP	2.461.928,06	FPV	17.431,79			TR	6.307.982,31
Totale Programma 04	**GESTIONE DELLE ENTRATE TRIBUTARIE E SERVIZI FISCALI**	**RS**	**6.011.288,01**	**PR**	**1.211.314,70**	**R**	**-126.771,06**			**EP**	**4.673.202,25**
		CP	**3.199.775,87**	**PC**	**1.250.613,36**	**I**	**2.885.393,42**	**ECP**	**296.950,66**	**EC**	**1.634.780,06**
		CS	**9.193.931,09**	**TP**	**2.461.928,06**	**FPV**	**17.431,79**			**TR**	**6.307.982,31**
0105	Programma **05** **GESTIONE DEI BENI DEMANIALI E PATRIMONIALI**										
Titolo 1	SPESE CORRENTI	RS	1.617.723,55	PR	979.250,31	R	-127.933,56			EP	510.539,68
		CP	6.295.741,24	PC	4.546.010,26	I	5.606.994,59	ECP	514.450,35	EC	1.060.984,33
		CS	7.876.841,54	TP	5.525.260,57	FPV	174.296,30			TR	1.571.524,01

CONTO DEL BILANCIO CONSOLIDATO GIUNTA REGIONALE - ASSEMBLEA LEGISLATIVA - GESTIONE DELLE SPESE

MISSIONE, PROGRAMMA, TITOLO	DENOMINAZIONE	RESIDUI PASSIVI AL 01/01 (RS)		PAGAMENTI IN C/RESIDUI (PR)		RIACCERTAMENTI RESIDUI (R)				RESIDUI PASSIVI DA ESERCIZI PRECEDENTI (EP=RS-PR+R)	
		PREVISIONI DEFINITIVE DI COMPETENZA (CP)		PAGAMENTI IN C/COMPETENZA (PC)		IMPEGNI (I)		ECONOMIE DI COMPETENZA (ECP=CP-I-FPV)		RESIDUI PASSIVI DA ESERCIZIO DI COMPETENZA (EC=I-PC)	
		PREVISIONI DEFINITIVE DI CASSA (CS)		TOTALE PAGAMENTI (TP=PR+PC)		FONDO PLURIENNALE VINCOLATO (PFV)				TOTALE RESIDUI PASSIVI DA RIPORTARE (TR=EP+EC)	
		RS	0,00	PR	0,00	R				EP	0,00
Titolo 2	SPESE IN CONTO CAPITALE	CP	90.000,00	PC	75.263,87	I	75.263,87	ECP	14.736,13	EC	
		CS	90.000,00	TP	75.263,87	FPV	0,00			TR	
Totale Programma 05	**GESTIONE DEI BENI DEMANIALI E PATRIMONIALI**	**RS**	**1.617.723,55**	**PR**	**979.250,31**	**R**	**-127.933,56**			**EP**	**510.539,68**
		CP	**6.385.741,24**	**PC**	**4.621.274,13**	**I**	**5.682.258,46**	**ECP**	**529.186,48**	**EC**	**1.060.984,33**
		CS	**7.966.841,54**	**TP**	**5.600.524,44**	**FPV**	**174.296,30**			**TR**	**1.571.524,01**
0106	Programma **06** **UFFICIO TECNICO**										
		RS	354.662,99	PR	346.475,69	R	0,00			EP	8.187,30
Titolo 1	SPESE CORRENTI	CP	978.238,90	PC	715.130,47	I	752.520,94	ECP	78.336,76	EC	37.390,47
		CS	1.287.921,42	TP	1.061.606,16	FPV	147.381,20			TR	45.577,77
		RS	11.913.143,03	PR	2.684.650,82	R	-0,01			EP	9.228.492,20
Titolo 2	SPESE IN CONTO CAPITALE	CP	9.556.196,05	PC	113.282,83	I	287.681,28	ECP	41.886,51	EC	174.398,45
		CS	16.455.549,95	TP	2.797.933,65	FPV	9.226.628,26			TR	9.402.890,65

CONTO DEL BILANCIO CONSOLIDATO GIUNTA REGIONALE - ASSEMBLEA LEGISLATIVA - GESTIONE DELLE SPESE

MISSIONE, PROGRAMMA, TITOLO	DENOMINAZIONE	RESIDUI PASSIVI AL 01/01 (RS)		PAGAMENTI IN C/RESIDUI (PR)		RIACCERTAMENTI RESIDUI (R)				RESIDUI PASSIVI DA ESERCIZI PRECEDENTI (EP=RS-PR+R)	
		PREVISIONI DEFINITIVE DI COMPETENZA (CP)		PAGAMENTI IN C/COMPETENZA (PC)		IMPEGNI (I)		ECONOMIE DI COMPETENZA (ECP=CP-I-FPV)		RESIDUI PASSIVI DA ESERCIZIO DI COMPETENZA (EC=I-PC)	
		PREVISIONI DEFINITIVE DI CASSA (CS)		TOTALE PAGAMENTI (TP=PR+PC)		FONDO PLURIENNALE VINCOLATO (PFV)				TOTALE RESIDUI PASSIVI DA RIPORTARE (TR=EP+EC)	
Titolo 3	SPESE PER INCREMENTO ATTIVITA FINANZIARIE	RS	0,00	PR	0,00	R	0,00			EP	0,00
		CP	0,00	PC	0,00	I	0,00	ECP	0,00	EC	0,00
		CS	0,00	TP	0,00	FPV	0,00			TR	0,00
Totale Programma 06	**UFFICIO TECNICO**	**RS**	**12.267.806,02**	**PR**	**3.031.126,51**	**R**	**-0,01**			**EP**	**9.236.679,50**
		CP	**10.534.434,95**	**PC**	**828.413,30**	**I**	**1.040.202,22**	**ECP**	**120.223,27**	**EC**	**211.788,92**
		CS	**17.743.471,37**	**TP**	**3.859.539,81**	**FPV**	**9.374.009,46**			**TR**	**9.448.468,42**
0108	Programma **08** **STATISTICA E SISTEMI INFORMATIVI**										
Titolo 1	SPESE CORRENTI	RS	1.881.378,26	PR	1.540.507,72	R	-65.381,26			EP	275.489,28
		CP	6.515.093,44	PC	4.540.654,62	I	6.000.423,54	ECP	278.690,76	EC	1.459.768,92
		CS	8.327.363,93	TP	6.081.162,34	FPV	235.979,14			TR	1.735.258,20
Titolo 2	SPESE IN CONTO CAPITALE	RS	322.109,15	PR	159.837,45	R	-14.528,50			EP	147.743,20
		CP	1.229.032,05	PC	383.075,82	I	1.004.841,30	ECP	162.691,78	EC	621.765,48
		CS	1.502.512,17	TP	542.913,27	FPV	61.498,97			TR	769.508,68

CONTO DEL BILANCIO CONSOLIDATO GIUNTA REGIONALE - ASSEMBLEA LEGISLATIVA - GESTIONE DELLE SPESE

MISSIONE, PROGRAMMA, TITOLO	DENOMINAZIONE	RESIDUI PASSIVI AL 01/01 (RS)		PAGAMENTI IN C/RESIDUI (PR)		RIACCERTAMENTI RESIDUI (R)				RESIDUI PASSIVI DA ESERCIZI PRECEDENTI (EP=RS-PR+R)	
		PREVISIONI DEFINITIVE DI COMPETENZA (CP)		PAGAMENTI IN C/COMPETENZA (PC)		IMPEGNI (I)		ECONOMIE DI COMPETENZA (ECP=CP-I-FPV)		RESIDUI PASSIVI DA ESERCIZIO DI COMPETENZA (EC=I-PC)	
		PREVISIONI DEFINITIVE DI CASSA (CS)		TOTALE PAGAMENTI (TP=PR+PC)		FONDO PLURIENNALE VINCOLATO (PFV)				TOTALE RESIDUI PASSIVI DA RIPORTARE (TR=EP+EC)	
Totale Programma 08	**STATISTICA E SISTEMI INFORMATIVI**	**RS**	**2.203.487,41**	**PR**	**1.700.345,17**	**R**	**-79.909,76**			**EP**	**423.232,48**
		CP	**7.744.125,49**	**PC**	**4.923.730,44**	**I**	**7.005.264,84**	**ECP**	**441.382,54**	**EC**	**2.081.534,40**
		CS	**9.829.876,10**	**TP**	**6.624.075,61**	**FPV**	**297.478,11**			**TR**	**2.504.766,88**
0109	Programma **09** **ASSISTENZA TECNICO AMMINISTRATIVA AGLI ENTI LOCALI**										
Titolo 1	SPESE CORRENTI	RS	4.045,72	PR	3.591,98	R	0,00			EP	453,74
		CP	104.178,65	PC	96.793,55	I	99.461,40	ECP	141,10	EC	2.667,85
		CS	103.648,22	TP	100.385,53	FPV	4.576,15			TR	3.121,59
Totale Programma 09	**ASSISTENZA TECNICO AMMINISTRATIVA AGLI ENTI LOCALI**	**RS**	**4.045,72**	**PR**	**3.591,98**	**R**	**0,00**			**EP**	**453,74**
		CP	**104.178,65**	**PC**	**96.793,55**	**I**	**99.461,40**	**ECP**	**141,10**	**EC**	**2.667,85**
		CS	**103.648,22**	**TP**	**100.385,53**	**FPV**	**4.576,15**			**TR**	**3.121,59**
0110	Programma **10** **RISORSE UMANE**										
Titolo 1	SPESE CORRENTI	RS	1.296.884,73	PR	1.162.416,03	R	-31.193,90			EP	103.274,80
		CP	-10.079.492,00	PC	-14.007.907,60	I	-13.743.909,79	ECP	676.133,24	EC	263.997,81
		CS	-12.107.329,79	TP	-12.845.491,57	FPV	2.988.284,55			TR	367.272,61

CONTO DEL BILANCIO CONSOLIDATO GIUNTA REGIONALE - ASSEMBLEA LEGISLATIVA - GESTIONE DELLE SPESE

MISSIONE, PROGRAMMA, TITOLO	DENOMINAZIONE	RESIDUI PASSIVI AL 01/01 (RS)		PAGAMENTI IN C/RESIDUI (PR)		RIACCERTAMENTI RESIDUI (R)				RESIDUI PASSIVI DA ESERCIZI PRECEDENTI (EP=RS-PR+R)	
		PREVISIONI DEFINITIVE DI COMPETENZA (CP)		PAGAMENTI IN C/COMPETENZA (PC)		IMPEGNI (I)		ECONOMIE DI COMPETENZA (ECP=CP-I-FPV)		RESIDUI PASSIVI DA ESERCIZIO DI COMPETENZA (EC=I-PC)	
		PREVISIONI DEFINITIVE DI CASSA (CS)		TOTALE PAGAMENTI (TP=PR+PC)		FONDO PLURIENNALE VINCOLATO (PFV)				TOTALE RESIDUI PASSIVI DA RIPORTARE (TR=EP+EC)	
Totale Programma 10	**RISORSE UMANE**	**RS**	**1.296.884,73**	**PR**	**1.162.416,03**	**R**	**-31.193,90**			**EP**	**103.274,80**
		CP	**-10.079.492,00**	**PC**	**-14.007.907,60**	**I**	**-13.743.909,79**	**ECP**	**676.133,24**	**EC**	**263.997,81**
		CS	**-12.107.329,79**	**TP**	**-12.845.491,57**	**FPV**	**2.988.284,55**			**TR**	**367.272,61**
0111 Programma **11**	**ALTRI SERVIZI GENERALI**										
Titolo 1	SPESE CORRENTI	RS	1.228.625,70	PR	1.059.324,42	R	-114.998,96			EP	54.302,32
		CP	10.501.693,77	PC	6.937.585,17	I	8.847.013,46	ECP	803.195,20	EC	1.909.428,29
		CS	11.499.450,94	TP	7.996.909,59	FPV	851.485,11			TR	1.963.730,61
Titolo 2	SPESE IN CONTO CAPITALE	RS	0,00	PR	0,00	R	0,00			EP	0,00
		CP	10.000,00	PC	0,00	I	0,00	ECP	10.000,00	EC	0,00
		CS	10.000,00	TP	0,00	FPV	0,00			TR	0,00
Totale Programma 11	**ALTRI SERVIZI GENERALI**	**RS**	**1.228.625,70**	**PR**	**1.059.324,42**	**R**	**-114.998,96**			**EP**	**54.302,32**
		CP	**10.511.693,77**	**PC**	**6.937.585,17**	**I**	**8.847.013,46**	**ECP**	**813.195,20**	**EC**	**1.909.428,29**
		CS	**11.509.450,94**	**TP**	**7.996.909,59**	**FPV**	**851.485,11**			**TR**	**1.963.730,61**
0112 Programma **12**	**POLITICA REGIONALE UNITARIA PER I SERVIZI ISTITUZIONALI GENERALI E DI GESTIONE**										

CONTO DEL BILANCIO CONSOLIDATO GIUNTA REGIONALE - ASSEMBLEA LEGISLATIVA - GESTIONE DELLE SPESE

MISSIONE, PROGRAMMA, TITOLO	DENOMINAZIONE	RESIDUI PASSIVI AL 01/01 (RS)		PAGAMENTI IN C/RESIDUI (PR)		RIACCERTAMENTI RESIDUI (R)				RESIDUI PASSIVI DA ESERCIZI PRECEDENTI (EP=RS-PR+R)	
		PREVISIONI DEFINITIVE DI COMPETENZA (CP)		PAGAMENTI IN C/COMPETENZA (PC)		IMPEGNI (I)		ECONOMIE DI COMPETENZA (ECP=CP-I-FPV)		RESIDUI PASSIVI DA ESERCIZIO DI COMPETENZA (EC=I-PC)	
		PREVISIONI DEFINITIVE DI CASSA (CS)		TOTALE PAGAMENTI (TP=PR+PC)		FONDO PLURIENNALE VINCOLATO (PFV)				TOTALE RESIDUI PASSIVI DA RIPORTARE (TR=EP+EC)	
Titolo 1	SPESE CORRENTI	RS	940.297,24	PR	813.131,53	R	-2.944,60			EP	124.221,11
		CP	10.027.871,05	PC	2.928.967,06	I	4.043.280,88	ECP	5.668.621,72	EC	1.114.313,82
		CS	9.986.779,52	TP	3.742.098,59	FPV	315.968,45			TR	1.238.534,93
Titolo 2	SPESE IN CONTO CAPITALE	RS	43.196,36	PR	43.196,36	R	0,00			EP	0,00
		CP	3.341.985,95	PC	0,00	I	54.488,63	ECP	2.723.539,38	EC	54.488,63
		CS	3.314.451,56	TP	43.196,36	FPV	563.957,94			TR	54.488,63
Totale Programma 12	**POLITICA REGIONALE UNITARIA PER I SERVIZI ISTITUZIONALI GENERALI E DI GESTIONE**	**RS**	**983.493,60**	**PR**	**856.327,89**	**R**	**-2.944,60**			**EP**	**124.221,11**
		CP	**13.369.857,00**	**PC**	**2.928.967,06**	**I**	**4.097.769,51**	**ECP**	**8.392.161,10**	**EC**	**1.168.802,45**
		CS	**13.301.231,08**	**TP**	**3.785.294,95**	**FPV**	**879.926,39**			**TR**	**1.293.023,56**
TOTALE MISSIONE 01	**SERVIZI ISTITUZIONALI GENERALI E DI GESTIONE**	**RS**	**27.578.686,71**	**PR**	**11.539.940,05**	**R**	**-520.294,13**			**EP**	**15.518.452,53**
		CP	**240.625.431,94**	**PC**	**129.227.088,66**	**I**	**140.137.761,36**	**ECP**	**85.087.800,18**	**EC**	**10.910.672,70**
		CS	**227.765.972,20**	**TP**	**140.767.028,71**	**FPV**	**15.399.870,40**			**TR**	**26.429.125,23**

CONTO DEL BILANCIO CONSOLIDATO GIUNTA REGIONALE - ASSEMBLEA LEGISLATIVA - GESTIONE DELLE SPESE

MISSIONE, PROGRAMMA, TITOLO	DENOMINAZIONE	RESIDUI PASSIVI AL 01/01 (RS)		PAGAMENTI IN C/RESIDUI (PR)		RIACCERTAMENTI RESIDUI (R)				RESIDUI PASSIVI DA ESERCIZI PRECEDENTI (EP=RS-PR+R)	
		PREVISIONI DEFINITIVE DI COMPETENZA (CP)		PAGAMENTI IN C/COMPETENZA (PC)		IMPEGNI (I)		ECONOMIE DI COMPETENZA (ECP=CP-I-FPV)		RESIDUI PASSIVI DA ESERCIZIO DI COMPETENZA (EC=I-PC)	
		PREVISIONI DEFINITIVE DI CASSA (CS)		TOTALE PAGAMENTI (TP=PR+PC)		FONDO PLURIENNALE VINCOLATO (PFV)				TOTALE RESIDUI PASSIVI DA RIPORTARE (TR=EP+EC)	
MISSIONE 03	**ORDINE PUBBLICO E SICUREZZA**										
0301 Programma	**01 POLIZIA LOCALE E AMMINISTRATIVA**										
Titolo 1 SPESE CORRENTI		RS	10.230,47	PR	9.526,69	R	0,00			EP	703,78
		CP	94.883,15	PC	71.280,51	I	89.716,08	ECP	90,86	EC	18.435,57
		CS	100.037,41	TP	80.807,20	FPV	5.076,21			TR	19.139,35
Totale Programma 01	**POLIZIA LOCALE E AMMINISTRATIVA**	**RS**	**10.230,47**	**PR**	**9.526,69**	**R**	**0,00**			**EP**	**703,78**
		CP	**94.883,15**	**PC**	**71.280,51**	**I**	**89.716,08**	**ECP**	**90,86**	**EC**	**18.435,57**
		CS	**100.037,41**	**TP**	**80.807,20**	**FPV**	**5.076,21**			**TR**	**19.139,35**
0302 Programma	**02 SISTEMA INTEGRATO DI SICUREZZA URBANA**										
Titolo 1 SPESE CORRENTI		RS	113.906,93	PR	113.906,93	R	0,00			EP	0,00
		CP	172.470,57	PC	48.709,31	I	61.149,31	ECP	111.321,26	EC	12.440,00
		CS	286.377,50	TP	162.616,24	FPV	0,00			TR	12.440,00
Totale Programma 02	**SISTEMA INTEGRATO DI SICUREZZA URBANA**	**RS**	**113.906,93**	**PR**	**113.906,93**	**R**	**0,00**			**EP**	**0,00**
		CP	**172.470,57**	**PC**	**48.709,31**	**I**	**61.149,31**	**ECP**	**111.321,26**	**EC**	**12.440,00**
		CS	**286.377,50**	**TP**	**162.616,24**	**FPV**	**0,00**			**TR**	**12.440,00**

CONTO DEL BILANCIO CONSOLIDATO GIUNTA REGIONALE - ASSEMBLEA LEGISLATIVA - GESTIONE DELLE SPESE

MISSIONE, PROGRAMMA, TITOLO	DENOMINAZIONE	RESIDUI PASSIVI AL 01/01 (RS)	PAGAMENTI IN C/RESIDUI (PR)	RIACCERTAMENTI RESIDUI (R)		RESIDUI PASSIVI DA ESERCIZI PRECEDENTI (EP=RS-PR+R)
		PREVISIONI DEFINITIVE DI COMPETENZA (CP)	PAGAMENTI IN C/COMPETENZA (PC)	IMPEGNI (I)	ECONOMIE DI COMPETENZA (ECP=CP-I-FPV)	RESIDUI PASSIVI DA ESERCIZIO DI COMPETENZA (EC=I-PC)
		PREVISIONI DEFINITIVE DI CASSA (CS)	TOTALE PAGAMENTI (TP=PR+PC)	FONDO PLURIENNALE VINCOLATO (PFV)		TOTALE RESIDUI PASSIVI DA RIPORTARE (TR=EP+EC)

TOTALE MISSIONE 03	**ORDINE PUBBLICO E SICUREZZA**	**RS**	**124.137,40**	**PR**	**123.433,62**	**R**	**0,00**			**EP**	**703,78**
		CP	**267.353,72**	**PC**	**119.989,82**	**I**	**150.865,39**	**ECP**	**111.412,12**	**EC**	**30.875,57**
		CS	**386.414,91**	**TP**	**243.423,44**	**FPV**	**5.076,21**			**TR**	**31.579,35**

CONTO DEL BILANCIO CONSOLIDATO GIUNTA REGIONALE - ASSEMBLEA LEGISLATIVA - GESTIONE DELLE SPESE

MISSIONE, PROGRAMMA, TITOLO	DENOMINAZIONE	RESIDUI PASSIVI AL 01/01 (RS)	PAGAMENTI IN C/RESIDUI (PR)	RIACCERTAMENTI RESIDUI (R)		RESIDUI PASSIVI DA ESERCIZI PRECEDENTI (EP=RS-PR+R)
		PREVISIONI DEFINITIVE DI COMPETENZA (CP)	PAGAMENTI IN C/COMPETENZA (PC)	IMPEGNI (I)	ECONOMIE DI COMPETENZA (ECP=CP-I-FPV)	RESIDUI PASSIVI DA ESERCIZIO DI COMPETENZA (EC=I-PC)
		PREVISIONI DEFINITIVE DI CASSA (CS)	TOTALE PAGAMENTI (TP=PR+PC)	FONDO PLURIENNALE VINCOLATO (PFV)		TOTALE RESIDUI PASSIVI DA RIPORTARE (TR=EP+EC)

MISSIONE 04	**ISTRUZIONE E DIRITTO ALLO STUDIO**										
0401	Programma **01**	**ISTRUZIONE PRESCOLASTICA**									
Titolo 1	SPESE CORRENTI	RS	911.300,14	PR	875.190,73	R	0,00			EP	36.109,41
		CP	953.382,46	PC	916.631,19	I	951.234,49	ECP	711,17	EC	34.603,30
		CS	1.863.245,80	TP	1.791.821,92	FPV	1.436,80			TR	70.712,71
Titolo 2	SPESE IN CONTO CAPITALE	RS	5.400,00	PR	0,00	R	0,00			EP	5.400,00
		CP	14.900,00	PC	10.519,70	I	10.519,70	ECP	4.380,30	EC	0,00
		CS	20.300,00	TP	10.519,70	FPV	0,00			TR	5.400,00
Totale Programma 01	**ISTRUZIONE PRESCOLASTICA**	**RS**	**916.700,14**	**PR**	**875.190,73**	**R**	**0,00**			**EP**	**41.509,41**
		CP	**968.282,46**	**PC**	**927.150,89**	**I**	**961.754,19**	**ECP**	**5.091,47**	**EC**	**34.603,30**
		CS	**1.883.545,80**	**TP**	**1.802.341,62**	**FPV**	**1.436,80**			**TR**	**76.112,71**
0402	Programma **02**	**ALTRI ORDINI DI ISTRUZIONE NON UNIVERSITARIA**									
Titolo 1	SPESE CORRENTI	RS	806,74	PR	190,25	R	0,00			EP	616,49
		CP	76.775,99	PC	6.428,00	I	6.725,30	ECP	33.486,04	EC	297,30
		CS	76.367,37	TP	6.618,25	FPV	36.564,65			TR	913,79

CONTO DEL BILANCIO CONSOLIDATO GIUNTA REGIONALE - ASSEMBLEA LEGISLATIVA - GESTIONE DELLE SPESE

MISSIONE, PROGRAMMA, TITOLO	DENOMINAZIONE	RESIDUI PASSIVI AL 01/01 (RS)		PAGAMENTI IN C/RESIDUI (PR)		RIACCERTAMENTI RESIDUI (R)				RESIDUI PASSIVI DA ESERCIZI PRECEDENTI (EP=RS-PR+R)	
		PREVISIONI DEFINITIVE DI COMPETENZA (CP)		PAGAMENTI IN C/COMPETENZA (PC)		IMPEGNI (I)		ECONOMIE DI COMPETENZA (ECP=CP-I-FPV)		RESIDUI PASSIVI DA ESERCIZIO DI COMPETENZA (EC=I-PC)	
		PREVISIONI DEFINITIVE DI CASSA (CS)		TOTALE PAGAMENTI (TP=PR+PC)		FONDO PLURIENNALE VINCOLATO (PFV)				TOTALE RESIDUI PASSIVI DA RIPORTARE (TR=EP+EC)	
		RS	0,00	PR	0,00	R	0,00			EP	0,00
Titolo 2	SPESE IN CONTO CAPITALE	CP	0,00	PC	0,00	I	0,00	ECP	0,00	EC	0,00
		CS	0,00	TP	0,00	FPV	0,00			TR	0,00
Totale Programma 02	**ALTRI ORDINI DI ISTRUZIONE NON UNIVERSITARIA**	**RS**	**806,74**	**PR**	**190,25**	**R**	**0,00**			**EP**	**616,49**
		CP	**76.775,99**	**PC**	**6.428,00**	**I**	**6.725,30**	**ECP**	**33.486,04**	**EC**	**297,30**
		CS	**76.367,37**	**TP**	**6.618,25**	**FPV**	**36.564,65**			**TR**	**913,79**
0403	Programma **03** **EDILIZIA SCOLASTICA**										
		RS	24.402,64	PR	21.982,88	R	0,00			EP	2.419,76
Titolo 1	SPESE CORRENTI	CP	276.577,26	PC	258.470,78	I	265.543,72	ECP	293,10	EC	7.072,94
		CS	290.239,46	TP	280.453,66	FPV	10.740,44			TR	9.492,70
		RS	1.275.442,20	PR	34.256,74	R	-5.743,26			EP	1.235.442,20
Titolo 2	SPESE IN CONTO CAPITALE	CP	678.117,24	PC	285.500,00	I	285.500,00	ECP	32.457,24	EC	0,00
		CS	1.593.399,44	TP	319.756,74	FPV	360.160,00			TR	1.235.442,20

CONTO DEL BILANCIO CONSOLIDATO GIUNTA REGIONALE - ASSEMBLEA LEGISLATIVA - GESTIONE DELLE SPESE

MISSIONE, PROGRAMMA, TITOLO	DENOMINAZIONE	RESIDUI PASSIVI AL 01/01 (RS)		PAGAMENTI IN C/RESIDUI (PR)		RIACCERTAMENTI RESIDUI (R)				RESIDUI PASSIVI DA ESERCIZI PRECEDENTI (EP=RS-PR+R)	
		PREVISIONI DEFINITIVE DI COMPETENZA (CP)		PAGAMENTI IN C/COMPETENZA (PC)		IMPEGNI (I)		ECONOMIE DI COMPETENZA (ECP=CP-I-FPV)		RESIDUI PASSIVI DA ESERCIZIO DI COMPETENZA (EC=I-PC)	
		PREVISIONI DEFINITIVE DI CASSA (CS)		TOTALE PAGAMENTI (TP=PR+PC)		FONDO PLURIENNALE VINCOLATO (PFV)				TOTALE RESIDUI PASSIVI DA RIPORTARE (TR=EP+EC)	
Totale Programma 03	**EDILIZIA SCOLASTICA**	**RS**	**1.299.844,84**	**PR**	**56.239,62**	**R**	**-5.743,26**			**EP**	**1.237.861,96**
		CP	**954.694,50**	**PC**	**543.970,78**	**I**	**551.043,72**	**ECP**	**32.750,34**	**EC**	**7.072,94**
		CS	**1.883.638,90**	**TP**	**600.210,40**	**FPV**	**370.900,44**			**TR**	**1.244.934,90**
0404 Programma **04**	**ISTRUZIONE UNIVERSITARIA**										
Titolo 1	SPESE CORRENTI	RS	12.416,93	PR	10.574,59	R	0,00			EP	1.842,34
		CP	14.373.800,58	PC	14.248.824,14	I	14.356.586,85	ECP	6.345,02	EC	107.762,71
		CS	14.375.348,80	TP	14.259.398,73	FPV	10.868,71			TR	109.605,05
Titolo 2	SPESE IN CONTO CAPITALE	RS	750.000,00	PR	729.925,70	R	-8.733,16			EP	11.341,14
		CP	0,00	PC	0,00	I	0,00	ECP	0,00	EC	0,00
		CS	750.000,00	TP	729.925,70	FPV	0,00			TR	11.341,14
Totale Programma 04	**ISTRUZIONE UNIVERSITARIA**	**RS**	**762.416,93**	**PR**	**740.500,29**	**R**	**-8.733,16**			**EP**	**13.183,48**
		CP	**14.373.800,58**	**PC**	**14.248.824,14**	**I**	**14.356.586,85**	**ECP**	**6.345,02**	**EC**	**107.762,71**
		CS	**15.125.348,80**	**TP**	**14.989.324,43**	**FPV**	**10.868,71**			**TR**	**120.946,19**
0405 Programma **05**	**ISTRUZIONE TECNICA SUPERIORE**										

CONTO DEL BILANCIO CONSOLIDATO GIUNTA REGIONALE - ASSEMBLEA LEGISLATIVA - GESTIONE DELLE SPESE

MISSIONE, PROGRAMMA, TITOLO	DENOMINAZIONE	RESIDUI PASSIVI AL 01/01 (RS)		PAGAMENTI IN C/RESIDUI (PR)		RIACCERTAMENTI RESIDUI (R)				RESIDUI PASSIVI DA ESERCIZI PRECEDENTI (EP=RS-PR+R)	
		PREVISIONI DEFINITIVE DI COMPETENZA (CP)		PAGAMENTI IN C/COMPETENZA (PC)		IMPEGNI (I)		ECONOMIE DI COMPETENZA (ECP=CP-I-FPV)		RESIDUI PASSIVI DA ESERCIZIO DI COMPETENZA (EC=I-PC)	
		PREVISIONI DEFINITIVE DI CASSA (CS)		TOTALE PAGAMENTI (TP=PR+PC)		FONDO PLURIENNALE VINCOLATO (PFV)				TOTALE RESIDUI PASSIVI DA RIPORTARE (TR=EP+EC)	
		RS	0,00	PR	0,00	R	0,00			EP	0,00
Titolo 1	SPESE CORRENTI	CP	965.127,00	PC	212.677,68	I	579.512,06	ECP	0,00	EC	366.834,38
		CS	588.902,34	TP	212.677,68	FPV	385.614,94			TR	366.834,38
Totale Programma 05	**ISTRUZIONE TECNICA SUPERIORE**	**RS**	**0,00**	**PR**	**0,00**	**R**	**0,00**			**EP**	**0,00**
		CP	**965.127,00**	**PC**	**212.677,68**	**I**	**579.512,06**	**ECP**	**0,00**	**EC**	**366.834,38**
		CS	**588.902,34**	**TP**	**212.677,68**	**FPV**	**385.614,94**			**TR**	**366.834,38**
0406	Programma **06** **SERVIZI AUSILIARI ALL'ISTRUZIONE**										
		RS	0,00	PR	0,00	R	0,00			EP	0,00
Titolo 2	SPESE IN CONTO CAPITALE	CP	0,00	PC	0,00	I	0,00	ECP	0,00	EC	0,00
		CS	0,00	TP	0,00	FPV	0,00			TR	0,00
Totale Programma 06	**SERVIZI AUSILIARI ALL'ISTRUZIONE**	**RS**	**0,00**	**PR**	**0,00**	**R**	**0,00**			**EP**	**0,00**
		CP	**0,00**	**PC**	**0,00**	**I**	**0,00**	**ECP**	**0,00**	**EC**	**0,00**
		CS	**0,00**	**TP**	**0,00**	**FPV**	**0,00**			**TR**	**0,00**
0407	Programma **07** **DIRITTO ALLO STUDIO**										

CONTO DEL BILANCIO CONSOLIDATO GIUNTA REGIONALE - ASSEMBLEA LEGISLATIVA - GESTIONE DELLE SPESE

MISSIONE, PROGRAMMA, TITOLO	DENOMINAZIONE	RESIDUI PASSIVI AL 01/01 (RS)		PAGAMENTI IN C/RESIDUI (PR)		RIACCERTAMENTI RESIDUI (R)				RESIDUI PASSIVI DA ESERCIZI PRECEDENTI (EP=RS-PR+R)	
		PREVISIONI DEFINITIVE DI COMPETENZA (CP)		PAGAMENTI IN C/COMPETENZA (PC)		IMPEGNI (I)		ECONOMIE DI COMPETENZA (ECP=CP-I-FPV)		RESIDUI PASSIVI DA ESERCIZIO DI COMPETENZA (EC=I-PC)	
		PREVISIONI DEFINITIVE DI CASSA (CS)		TOTALE PAGAMENTI (TP=PR+PC)		FONDO PLURIENNALE VINCOLATO (PFV)				TOTALE RESIDUI PASSIVI DA RIPORTARE (TR=EP+EC)	
Titolo 1	SPESE CORRENTI	RS	3.421.154,67	PR	2.002.231,47	R	-3.000,00			EP	1.415.923,20
		CP	6.416.971,35	PC	5.412.228,79	I	5.907.164,25	ECP	95.811,39	EC	494.935,46
		CS	9.738.451,07	TP	7.414.460,26	FPV	413.995,71			TR	1.910.858,66
Totale Programma 07	**DIRITTO ALLO STUDIO**	**RS**	**3.421.154,67**	**PR**	**2.002.231,47**	**R**	**-3.000,00**			**EP**	**1.415.923,20**
		CP	**6.416.971,35**	**PC**	**5.412.228,79**	**I**	**5.907.164,25**	**ECP**	**95.811,39**	**EC**	**494.935,46**
		CS	**9.738.451,07**	**TP**	**7.414.460,26**	**FPV**	**413.995,71**			**TR**	**1.910.858,66**
0408	Programma **08**	**POLITICA REGIONALE UNITARIA PER L'ISTRUZIONE E IL DIRITTO ALLO STUDIO**									
Titolo 1	SPESE CORRENTI	RS	3.309.497,04	PR	2.704.463,65	R	-264.156,07			EP	340.877,32
		CP	10.052.532,86	PC	4.270.914,07	I	7.457.946,87	ECP	2.235.694,21	EC	3.187.032,80
		CS	12.645.714,40	TP	6.975.377,72	FPV	358.891,78			TR	3.527.910,12
Titolo 2	SPESE IN CONTO CAPITALE	RS	0,00	PR	0,00	R	0,00			EP	0,00
		CP	6.672.119,76	PC	1.802.818,60	I	2.696.308,41	ECP	3.975.811,35	EC	893.489,81
		CS	6.672.119,76	TP	1.802.818,60	FPV	0,00			TR	893.489,81

CONTO DEL BILANCIO CONSOLIDATO GIUNTA REGIONALE - ASSEMBLEA LEGISLATIVA - GESTIONE DELLE SPESE

MISSIONE, PROGRAMMA, TITOLO	DENOMINAZIONE	RESIDUI PASSIVI AL 01/01 (RS)		PAGAMENTI IN C/RESIDUI (PR)		RIACCERTAMENTI RESIDUI (R)				RESIDUI PASSIVI DA ESERCIZI PRECEDENTI (EP=RS-PR+R)	
		PREVISIONI DEFINITIVE DI COMPETENZA (CP)		PAGAMENTI IN C/COMPETENZA (PC)		IMPEGNI (I)		ECONOMIE DI COMPETENZA (ECP=CP-I-FPV)		RESIDUI PASSIVI DA ESERCIZIO DI COMPETENZA (EC=I-PC)	
		PREVISIONI DEFINITIVE DI CASSA (CS)		TOTALE PAGAMENTI (TP=PR+PC)		FONDO PLURIENNALE VINCOLATO (PFV)				TOTALE RESIDUI PASSIVI DA RIPORTARE (TR=EP+EC)	
Totale Programma 08	**POLITICA REGIONALE UNITARIA PER L'ISTRUZIONE E IL DIRITTO ALLO STUDIO**	**RS**	**3.309.497,04**	**PR**	**2.704.463,65**	**R**	**-264.156,07**			**EP**	**340.877,32**
		CP	**16.724.652,62**	**PC**	**6.073.732,67**	**I**	**10.154.255,28**	**ECP**	**6.211.505,56**	**EC**	**4.080.522,61**
		CS	**19.317.834,16**	**TP**	**8.778.196,32**	**FPV**	**358.891,78**			**TR**	**4.421.399,93**
TOTALE MISSIONE 04	**ISTRUZIONE E DIRITTO ALLO STUDIO**	**RS**	**9.710.420,36**	**PR**	**6.378.816,01**	**R**	**-281.632,49**			**EP**	**3.049.971,86**
		CP	**40.480.304,50**	**PC**	**27.425.012,95**	**I**	**32.517.041,65**	**ECP**	**6.384.989,82**	**EC**	**5.092.028,70**
		CS	**48.614.088,44**	**TP**	**33.803.828,96**	**FPV**	**1.578.273,03**			**TR**	**8.142.000,56**

CONTO DEL BILANCIO CONSOLIDATO GIUNTA REGIONALE - ASSEMBLEA LEGISLATIVA - GESTIONE DELLE SPESE

MISSIONE, PROGRAMMA, TITOLO	DENOMINAZIONE	RESIDUI PASSIVI AL 01/01 (RS)	PAGAMENTI IN C/RESIDUI (PR)	RIACCERTAMENTI RESIDUI (R)		RESIDUI PASSIVI DA ESERCIZI PRECEDENTI (EP=RS-PR+R)
		PREVISIONI DEFINITIVE DI COMPETENZA (CP)	PAGAMENTI IN C/COMPETENZA (PC)	IMPEGNI (I)	ECONOMIE DI COMPETENZA (ECP=CP-I-FPV)	RESIDUI PASSIVI DA ESERCIZIO DI COMPETENZA (EC=I-PC)
		PREVISIONI DEFINITIVE DI CASSA (CS)	TOTALE PAGAMENTI (TP=PR+PC)	FONDO PLURIENNALE VINCOLATO (PFV)		TOTALE RESIDUI PASSIVI DA RIPORTARE (TR=EP+EC)

MISSIONE	**05**	**TUTELA E VALORIZZAZIONE DEI BENI E ATTIVITA CULTURALI**									
0501	Programma	**01**	**VALORIZZAZIONE DEI BENI DI INTERESSE STORICO**								
Titolo 1	SPESE CORRENTI	RS	10.841,41	PR	8.702,03	R	0,00			EP	2.139,38
		CP	226.614,23	PC	208.147,88	I	213.799,04	ECP	247,06	EC	5.651,16
		CS	224.887,51	TP	216.849,91	FPV	12.568,13			TR	7.790,54
Titolo 2	SPESE IN CONTO CAPITALE	RS	508.063,35	PR	343.902,02	R	-12.536,21			EP	151.625,12
		CP	555.634,37	PC	101.269,63	I	109.769,63	ECP	100.669,38	EC	8.500,00
		CS	1.040.197,72	TP	445.171,65	FPV	345.195,36			TR	160.125,12
Totale Programma 01	**VALORIZZAZIONE DEI BENI DI INTERESSE STORICO**	**RS**	**518.904,76**	**PR**	**352.604,05**	**R**	**-12.536,21**			**EP**	**153.764,50**
		CP	**782.248,60**	**PC**	**309.417,51**	**I**	**323.568,67**	**ECP**	**100.916,44**	**EC**	**14.151,16**
		CS	**1.265.085,23**	**TP**	**662.021,56**	**FPV**	**357.763,49**			**TR**	**167.915,66**
0502	Programma	**02**	**ATTIVITA CULTURALE E INTERVENTI DIVERSI NEL SETTORE CULTURALE**								
Titolo 1	SPESE CORRENTI	RS	417.541,81	PR	410.016,70	R	-347,45			EP	7.177,66
		CP	4.499.991,82	PC	3.753.499,40	I	4.216.411,04	ECP	169.746,48	EC	462.911,64
		CS	4.884.928,49	TP	4.163.516,10	FPV	113.834,30			TR	470.089,30

CONTO DEL BILANCIO CONSOLIDATO GIUNTA REGIONALE - ASSEMBLEA LEGISLATIVA - GESTIONE DELLE SPESE

MISSIONE, PROGRAMMA, TITOLO	DENOMINAZIONE	RESIDUI PASSIVI AL 01/01 (RS)		PAGAMENTI IN C/RESIDUI (PR)		RIACCERTAMENTI RESIDUI (R)				RESIDUI PASSIVI DA ESERCIZI PRECEDENTI (EP=RS-PR+R)	
		PREVISIONI DEFINITIVE DI COMPETENZA (CP)		PAGAMENTI IN C/COMPETENZA (PC)		IMPEGNI (I)		ECONOMIE DI COMPETENZA (ECP=CP-I-FPV)		RESIDUI PASSIVI DA ESERCIZIO DI COMPETENZA (EC=I-PC)	
		PREVISIONI DEFINITIVE DI CASSA (CS)		TOTALE PAGAMENTI (TP=PR+PC)		FONDO PLURIENNALE VINCOLATO (PFV)				TOTALE RESIDUI PASSIVI DA RIPORTARE (TR=EP+EC)	
		RS	0,00	PR	0,00	R	0,00			EP	0,00
Titolo 2	SPESE IN CONTO CAPITALE	CP	1.074.000,00	PC	0,00	I	0,00	ECP	0,00	EC	0,00
		CS	324.000,00	TP	0,00	FPV	1.074.000,00			TR	0,00
		RS	**417.541,81**	**PR**	**410.016,70**	**R**	**-347,45**			**EP**	**7.177,66**
Totale Programma 02	**ATTIVITA CULTURALE E INTERVENTI DIVERSI NEL SETTORE CULTURALE**	**CP**	**5.573.991,82**	**PC**	**3.753.499,40**	**I**	**4.216.411,04**	**ECP**	**169.746,48**	**EC**	**462.911,64**
		CS	**5.208.928,49**	**TP**	**4.163.516,10**	**FPV**	**1.187.834,30**			**TR**	**470.089,30**
0503	Programma **03**	**POLITICA REGIONALE UNITARIA PER LA TUTELA DEI BENI E DELLE ATTIVITA CULTURALI**									
		RS	38.740,25	PR	35.291,14	R	0,00			EP	3.449,11
Titolo 1	SPESE CORRENTI	CP	431.870,29	PC	393.987,65	I	410.851,10	ECP	503,02	EC	16.863,45
		CS	450.094,37	TP	429.278,79	FPV	20.516,17			TR	20.312,56
		RS	4.553.556,66	PR	1.607.589,01	R	0,00			EP	2.945.967,65
Titolo 2	SPESE IN CONTO CAPITALE	CP	11.751.323,19	PC	456.778,05	I	1.555.302,53	ECP	9.945.801,49	EC	1.098.524,48
		CS	16.077.207,03	TP	2.064.367,06	FPV	250.219,17			TR	4.044.492,13

CONTO DEL BILANCIO CONSOLIDATO GIUNTA REGIONALE - ASSEMBLEA LEGISLATIVA - GESTIONE DELLE SPESE

MISSIONE, PROGRAMMA, TITOLO	DENOMINAZIONE	RESIDUI PASSIVI AL 01/01 (RS)		PAGAMENTI IN C/RESIDUI (PR)		RIACCERTAMENTI RESIDUI (R)				RESIDUI PASSIVI DA ESERCIZI PRECEDENTI (EP=RS-PR+R)	
		PREVISIONI DEFINITIVE DI COMPETENZA (CP)		PAGAMENTI IN C/COMPETENZA (PC)		IMPEGNI (I)		ECONOMIE DI COMPETENZA (ECP=CP-I-FPV)		RESIDUI PASSIVI DA ESERCIZIO DI COMPETENZA (EC=I-PC)	
		PREVISIONI DEFINITIVE DI CASSA (CS)		TOTALE PAGAMENTI (TP=PR+PC)		FONDO PLURIENNALE VINCOLATO (PFV)				TOTALE RESIDUI PASSIVI DA RIPORTARE (TR=EP+EC)	
Totale Programma 03	**POLITICA REGIONALE UNITARIA PER LA TUTELA DEI BENI E DELLE ATTIVITA CULTURALI**	**RS**	**4.592.296,91**	**PR**	**1.642.880,15**	**R**	**0,00**			**EP**	**2.949.416,76**
		CP	**12.183.193,48**	**PC**	**850.765,70**	**I**	**1.966.153,63**	**ECP**	**9.946.304,51**	**EC**	**1.115.387,93**
		CS	**16.527.301,40**	**TP**	**2.493.645,85**	**FPV**	**270.735,34**			**TR**	**4.064.804,69**
TOTALE MISSIONE 05	**TUTELA E VALORIZZAZIONE DEI BENI E ATTIVITA CULTURALI**	**RS**	**5.528.743,48**	**PR**	**2.405.500,90**	**R**	**-12.883,66**			**EP**	**3.110.358,92**
		CP	**18.539.433,90**	**PC**	**4.913.682,61**	**I**	**6.506.133,34**	**ECP**	**10.216.967,43**	**EC**	**1.592.450,73**
		CS	**23.001.315,12**	**TP**	**7.319.183,51**	**FPV**	**1.816.333,13**			**TR**	**4.702.809,65**

CONTO DEL BILANCIO CONSOLIDATO GIUNTA REGIONALE - ASSEMBLEA LEGISLATIVA - GESTIONE DELLE SPESE

MISSIONE, PROGRAMMA, TITOLO	DENOMINAZIONE	RESIDUI PASSIVI AL 01/01 (RS)		PAGAMENTI IN C/RESIDUI (PR)		RIACCERTAMENTI RESIDUI (R)				RESIDUI PASSIVI DA ESERCIZI PRECEDENTI (EP=RS-PR+R)	
		PREVISIONI DEFINITIVE DI COMPETENZA (CP)		PAGAMENTI IN C/COMPETENZA (PC)		IMPEGNI (I)		ECONOMIE DI COMPETENZA (ECP=CP-I-FPV)		RESIDUI PASSIVI DA ESERCIZIO DI COMPETENZA (EC=I-PC)	
		PREVISIONI DEFINITIVE DI CASSA (CS)		TOTALE PAGAMENTI (TP=PR+PC)		FONDO PLURIENNALE VINCOLATO (PFV)				TOTALE RESIDUI PASSIVI DA RIPORTARE (TR=EP+EC)	
MISSIONE 06	**POLITICHE GIOVANILI SPORT E TEMPO LIBERO**										
0601 Programma	**01 SPORT E TEMPO LIBERO**										
Titolo 1 SPESE CORRENTI		RS	21.535,56	PR	19.385,10	R	0,00			EP	2.150,46
		CP	645.125,26	PC	542.811,85	I	549.752,90	ECP	4.292,77	EC	6.941,05
		CS	652.881,23	TP	562.196,95	FPV	91.079,59			TR	9.091,51
Titolo 2 SPESE IN CONTO CAPITALE		RS	739.605,17	PR	44.409,60	R	-392.583,94			EP	302.611,63
		CP	3.417.166,22	PC	499.326,54	I	2.038.109,56	ECP	1.374.656,66	EC	1.538.783,02
		CS	4.156.771,39	TP	543.736,14	FPV	4.400,00			TR	1.841.394,65
Totale Programma 01	**SPORT E TEMPO LIBERO**	**RS**	**761.140,73**	**PR**	**63.794,70**	**R**	**-392.583,94**			**EP**	**304.762,09**
		CP	**4.062.291,48**	**PC**	**1.042.138,39**	**I**	**2.587.862,46**	**ECP**	**1.378.949,43**	**EC**	**1.545.724,07**
		CS	**4.809.652,62**	**TP**	**1.105.933,09**	**FPV**	**95.479,59**			**TR**	**1.850.486,16**
0602 Programma	**02 GIOVANI**										
Titolo 1 SPESE CORRENTI		RS	161.955,93	PR	161.738,83	R	0,00			EP	217,10
		CP	128.290,54	PC	69.603,65	I	70.203,86	ECP	22.095,77	EC	600,21
		CS	284.995,08	TP	231.342,48	FPV	35.990,91			TR	817,31

CONTO DEL BILANCIO CONSOLIDATO GIUNTA REGIONALE - ASSEMBLEA LEGISLATIVA - GESTIONE DELLE SPESE

MISSIONE, PROGRAMMA, TITOLO	DENOMINAZIONE	RESIDUI PASSIVI AL 01/01 (RS)	PAGAMENTI IN C/RESIDUI (PR)	RIACCERTAMENTI RESIDUI (R)		RESIDUI PASSIVI DA ESERCIZI PRECEDENTI (EP=RS-PR+R)
		PREVISIONI DEFINITIVE DI COMPETENZA (CP)	PAGAMENTI IN C/COMPETENZA (PC)	IMPEGNI (I)	ECONOMIE DI COMPETENZA (ECP=CP-I-FPV)	RESIDUI PASSIVI DA ESERCIZIO DI COMPETENZA (EC=I-PC)
		PREVISIONI DEFINITIVE DI CASSA (CS)	TOTALE PAGAMENTI (TP=PR+PC)	FONDO PLURIENNALE VINCOLATO (PFV)		TOTALE RESIDUI PASSIVI DA RIPORTARE (TR=EP+EC)
Totale Programma 02	**GIOVANI**	**RS 161.955,93**	**PR 161.738,83**	**R 0,00**		**EP 217,10**
		CP 128.290,54	**PC 69.603,65**	**I 70.203,86**	**ECP 22.095,77**	**EC 600,21**
		CS 284.995,08	**TP 231.342,48**	**FPV 35.990,91**		**TR 817,31**
TOTALE MISSIONE 06 LIBERO	**POLITICHE GIOVANILI SPORT E TEMPO**	**RS 923.096,66**	**PR 225.533,53**	**R -392.583,94**		**EP 304.979,19**
		CP 4.190.582,02	**PC 1.111.742,04**	**I 2.658.066,32**	**ECP 1.401.045,20**	**EC 1.546.324,28**
		CS 5.094.647,70	**TP 1.337.275,57**	**FPV 131.470,50**		**TR 1.851.303,47**

CONTO DEL BILANCIO CONSOLIDATO GIUNTA REGIONALE - ASSEMBLEA LEGISLATIVA - GESTIONE DELLE SPESE

MISSIONE, PROGRAMMA, TITOLO	DENOMINAZIONE	RESIDUI PASSIVI AL 01/01 (RS)		PAGAMENTI IN C/RESIDUI (PR)		RIACCERTAMENTI RESIDUI (R)				RESIDUI PASSIVI DA ESERCIZI PRECEDENTI (EP=RS-PR+R)	
		PREVISIONI DEFINITIVE DI COMPETENZA (CP)		PAGAMENTI IN C/COMPETENZA (PC)		IMPEGNI (I)		ECONOMIE DI COMPETENZA (ECP=CP-I-FPV)		RESIDUI PASSIVI DA ESERCIZIO DI COMPETENZA (EC=I-PC)	
		PREVISIONI DEFINITIVE DI CASSA (CS)		TOTALE PAGAMENTI (TP=PR+PC)		FONDO PLURIENNALE VINCOLATO (PFV)				TOTALE RESIDUI PASSIVI DA RIPORTARE (TR=EP+EC)	
MISSIONE 07	**TURISMO**										
0701 Programma **01**	**SVILUPPO E VALORIZZAZIONE DEL TURISMO**										
Titolo 1	SPESE CORRENTI	RS	735.705,77	PR	692.035,99	R	-3.987,64			EP	39.682,14
		CP	2.563.770,11	PC	1.620.502,15	I	1.861.444,93	ECP	525.067,90	EC	240.942,78
		CS	2.872.914,02	TP	2.312.538,14	FPV	177.257,28			TR	280.624,92
Titolo 2	SPESE IN CONTO CAPITALE	RS	0,00	PR	0,00	R	0,00			EP	0,00
		CP	200.814,31	PC	0,00	I	0,00	ECP	200.814,31	EC	0,00
		CS	155.407,15	TP	0,00	FPV	0,00			TR	0,00
Totale Programma 01	**SVILUPPO E VALORIZZAZIONE DEL TURISMO**	**RS**	**735.705,77**	**PR**	**692.035,99**	**R**	**-3.987,64**			**EP**	**39.682,14**
		CP	**2.764.584,42**	**PC**	**1.620.502,15**	**I**	**1.861.444,93**	**ECP**	**725.882,21**	**EC**	**240.942,78**
		CS	**3.028.321,17**	**TP**	**2.312.538,14**	**FPV**	**177.257,28**			**TR**	**280.624,92**
0702 Programma **02**	**POLITICA REGIONALE UNITARIA PER IL TURISMO**										
Titolo 1	SPESE CORRENTI	RS	1.421.055,48	PR	1.419.838,87	R	0,00			EP	1.216,61
		CP	3.475.523,76	PC	1.814.189,84	I	2.444.931,37	ECP	994.398,28	EC	630.741,53
		CS	4.476.188,71	TP	3.234.028,71	FPV	36.194,11			TR	631.958,14

CONTO DEL BILANCIO CONSOLIDATO GIUNTA REGIONALE - ASSEMBLEA LEGISLATIVA - GESTIONE DELLE SPESE

MISSIONE, PROGRAMMA, TITOLO	DENOMINAZIONE	RESIDUI PASSIVI AL 01/01 (RS)		PAGAMENTI IN C/RESIDUI (PR)		RIACCERTAMENTI RESIDUI (R)				RESIDUI PASSIVI DA ESERCIZI PRECEDENTI (EP=RS-PR+R)	
		PREVISIONI DEFINITIVE DI COMPETENZA (CP)		PAGAMENTI IN C/COMPETENZA (PC)		IMPEGNI (I)		ECONOMIE DI COMPETENZA (ECP=CP-I-FPV)		RESIDUI PASSIVI DA ESERCIZIO DI COMPETENZA (EC=I-PC)	
		PREVISIONI DEFINITIVE DI CASSA (CS)		TOTALE PAGAMENTI (TP=PR+PC)		FONDO PLURIENNALE VINCOLATO (PFV)				TOTALE RESIDUI PASSIVI DA RIPORTARE (TR=EP+EC)	
		RS	213.244,71	PR	213.244,71	R	0,00			EP	0,00
Titolo 2	SPESE IN CONTO CAPITALE	CP	8.468.131,34	PC	169.541,43	I	169.541,43	ECP	7.617.777,39	EC	0,00
		CS	7.115.015,02	TP	382.786,14	FPV	680.812,52			TR	0,00
Totale Programma 02	**POLITICA REGIONALE UNITARIA PER IL TURISMO**	**RS**	**1.634.300,19**	**PR**	**1.633.083,58**	**R**	**0,00**			**EP**	**1.216,61**
		CP	**11.943.655,10**	**PC**	**1.983.731,27**	**I**	**2.614.472,80**	**ECP**	**8.612.175,67**	**EC**	**630.741,53**
		CS	**11.591.203,73**	**TP**	**3.616.814,85**	**FPV**	**717.006,63**			**TR**	**631.958,14**
TOTALE MISSIONE 07	**TURISMO**	**RS**	**2.370.005,96**	**PR**	**2.325.119,57**	**R**	**-3.987,64**			**EP**	**40.898,75**
		CP	**14.708.239,52**	**PC**	**3.604.233,42**	**I**	**4.475.917,73**	**ECP**	**9.338.057,88**	**EC**	**871.684,31**
		CS	**14.619.524,90**	**TP**	**5.929.352,99**	**FPV**	**894.263,91**			**TR**	**912.583,06**

CONTO DEL BILANCIO CONSOLIDATO GIUNTA REGIONALE - ASSEMBLEA LEGISLATIVA - GESTIONE DELLE SPESE

MISSIONE, PROGRAMMA, TITOLO	DENOMINAZIONE	RESIDUI PASSIVI AL 01/01 (RS)		PAGAMENTI IN C/RESIDUI (PR)		RIACCERTAMENTI RESIDUI (R)				RESIDUI PASSIVI DA ESERCIZI PRECEDENTI (EP=RS-PR+R)	
		PREVISIONI DEFINITIVE DI COMPETENZA (CP)		PAGAMENTI IN C/COMPETENZA (PC)		IMPEGNI (I)		ECONOMIE DI COMPETENZA (ECP=CP-I-FPV)		RESIDUI PASSIVI DA ESERCIZIO DI COMPETENZA (EC=I-PC)	
		PREVISIONI DEFINITIVE DI CASSA (CS)		TOTALE PAGAMENTI (TP=PR+PC)		FONDO PLURIENNALE VINCOLATO (PFV)				TOTALE RESIDUI PASSIVI DA RIPORTARE (TR=EP+EC)	
MISSIONE 08	**ASSETTO DEL TERRITORIO ED EDILIZIA ABITATIVA**										
0801 Programma **01**	**URBANISTICA E ASSETTO DEL TERRITORIO**										
Titolo 1 SPESE CORRENTI		RS	328.187,13	PR	285.646,42	R	-705,60			EP	41.835,11
		CP	3.829.218,71	PC	3.027.041,58	I	3.289.196,33	ECP	19.128,81	EC	262.154,75
		CS	3.726.322,50	TP	3.312.688,00	FPV	520.893,57			TR	303.989,86
Titolo 2 SPESE IN CONTO CAPITALE		RS	10.547,14	PR	10.547,14	R	0,00			EP	0,00
		CP	16.919.292,84	PC	4.380.669,40	I	4.384.300,14	ECP	31.991,36	EC	3.630,74
		CS	6.621.541,35	TP	4.391.216,54	FPV	12.503.001,34			TR	3.630,74
Totale Programma 01	**URBANISTICA E ASSETTO DEL TERRITORIO**	**RS**	**338.734,27**	**PR**	**296.193,56**	**R**	**-705,60**			**EP**	**41.835,11**
		CP	**20.748.511,55**	**PC**	**7.407.710,98**	**I**	**7.673.496,47**	**ECP**	**51.120,17**	**EC**	**265.785,49**
		CS	**10.347.863,85**	**TP**	**7.703.904,54**	**FPV**	**13.023.894,91**			**TR**	**307.620,60**
0802 Programma **02**	**EDILIZIA RESIDENZIALE PUBBLICA E LOCALE E PIANI DI EDILIZIA ECONOMICO POPOLARE**										
Titolo 1 SPESE CORRENTI		RS	51.887,36	PR	47.364,51	R	-600,00			EP	3.922,85
		CP	2.011.809,26	PC	534.196,33	I	544.742,23	ECP	335.037,75	EC	10.545,90
		CS	1.907.700,68	TP	581.560,84	FPV	1.132.029,28			TR	14.468,75

CONTO DEL BILANCIO CONSOLIDATO GIUNTA REGIONALE - ASSEMBLEA LEGISLATIVA - GESTIONE DELLE SPESE

MISSIONE, PROGRAMMA, TITOLO	DENOMINAZIONE	RESIDUI PASSIVI AL 01/01 (RS)		PAGAMENTI IN C/RESIDUI (PR)		RIACCERTAMENTI RESIDUI (R)				RESIDUI PASSIVI DA ESERCIZI PRECEDENTI (EP=RS-PR+R)	
		PREVISIONI DEFINITIVE DI COMPETENZA (CP)		PAGAMENTI IN C/COMPETENZA (PC)		IMPEGNI (I)		ECONOMIE DI COMPETENZA (ECP=CP-I-FPV)		RESIDUI PASSIVI DA ESERCIZIO DI COMPETENZA (EC=I-PC)	
		PREVISIONI DEFINITIVE DI CASSA (CS)		TOTALE PAGAMENTI (TP=PR+PC)		FONDO PLURIENNALE VINCOLATO (PFV)				TOTALE RESIDUI PASSIVI DA RIPORTARE (TR=EP+EC)	
		RS	187.536,52	PR	113.179,02	R	0,00			EP	74.357,50
Titolo 2	SPESE IN CONTO CAPITALE	CP	20.095.474,30	PC	5.123.222,19	I	5.163.389,89	ECP	2.427.795,36	EC	40.167,70
		CS	15.308.951,25	TP	5.236.401,21	FPV	12.504.289,05			TR	114.525,20
	Totale Programma 02 EDILIZIA RESIDENZIALE PUBBLICA E LOCALE E PIANI DI EDILIZIA ECONOMICO POPOLARE	**RS**	**239.423,88**	**PR**	**160.543,53**	**R**	**-600,00**			**EP**	**78.280,35**
		CP	**22.107.283,56**	**PC**	**5.657.418,52**	**I**	**5.708.132,12**	**ECP**	**2.762.833,11**	**EC**	**50.713,60**
		CS	**17.216.651,93**	**TP**	**5.817.962,05**	**FPV**	**13.636.318,33**			**TR**	**128.993,95**
0803	Programma **03** **POLITICA REGIONALE UNITARIA PER L'ASSETTO DEL TERRITORIO E L'EDILIZIA ABITATIVA**										
		RS	21.643,25	PR	19.116,12	R	0,00			EP	2.527,13
Titolo 1	SPESE CORRENTI	CP	255.430,45	PC	236.927,35	I	243.167,03	ECP	273,06	EC	6.239,68
		CS	265.083,34	TP	256.043,47	FPV	11.990,36			TR	8.766,81
		RS	615.167,60	PR	459.893,35	R	-28.731,26			EP	126.542,99
Titolo 2	SPESE IN CONTO CAPITALE	CP	4.669.050,90	PC	1.043.245,23	I	1.241.888,19	ECP	3.339.778,47	EC	198.642,96
		CS	5.284.217,44	TP	1.503.138,58	FPV	87.384,24			TR	325.185,95

CONTO DEL BILANCIO CONSOLIDATO GIUNTA REGIONALE - ASSEMBLEA LEGISLATIVA - GESTIONE DELLE SPESE

MISSIONE, PROGRAMMA, TITOLO	DENOMINAZIONE	RESIDUI PASSIVI AL 01/01 (RS)	PAGAMENTI IN C/RESIDUI (PR)	RIACCERTAMENTI RESIDUI (R)		RESIDUI PASSIVI DA ESERCIZI PRECEDENTI (EP=RS-PR+R)
		PREVISIONI DEFINITIVE DI COMPETENZA (CP)	PAGAMENTI IN C/COMPETENZA (PC)	IMPEGNI (I)	ECONOMIE DI COMPETENZA (ECP=CP-I-FPV)	RESIDUI PASSIVI DA ESERCIZIO DI COMPETENZA (EC=I-PC)
		PREVISIONI DEFINITIVE DI CASSA (CS)	TOTALE PAGAMENTI (TP=PR+PC)	FONDO PLURIENNALE VINCOLATO (PFV)		TOTALE RESIDUI PASSIVI DA RIPORTARE (TR=EP+EC)

Totale Programma 03	**POLITICA REGIONALE UNITARIA PER L'ASSETTO DEL TERRITORIO E L'EDILIZIA ABITATIVA**	**RS**	**636.810,85**	**PR**	**479.009,47**	**R**	**-28.731,26**			**EP**	**129.070,12**
		CP	**4.924.481,35**	**PC**	**1.280.172,58**	**I**	**1.485.055,22**	**ECP**	**3.340.051,53**	**EC**	**204.882,64**
		CS	**5.549.300,78**	**TP**	**1.759.182,05**	**FPV**	**99.374,60**			**TR**	**333.952,76**
TOTALE MISSIONE 08	**ASSETTO DEL TERRITORIO ED EDILIZIA ABITATIVA**	**RS**	**1.214.969,00**	**PR**	**935.746,56**	**R**	**-30.036,86**			**EP**	**249.185,58**
		CP	**47.780.276,46**	**PC**	**14.345.302,08**	**I**	**14.866.683,81**	**ECP**	**6.154.004,81**	**EC**	**521.381,73**
		CS	**33.113.816,56**	**TP**	**15.281.048,64**	**FPV**	**26.759.587,84**			**TR**	**770.567,31**

CONTO DEL BILANCIO CONSOLIDATO GIUNTA REGIONALE - ASSEMBLEA LEGISLATIVA - GESTIONE DELLE SPESE

MISSIONE, PROGRAMMA, TITOLO	DENOMINAZIONE	RESIDUI PASSIVI AL 01/01 (RS)	PAGAMENTI IN C/RESIDUI (PR)	RIACCERTAMENTI RESIDUI (R)		RESIDUI PASSIVI DA ESERCIZI PRECEDENTI (EP=RS-PR+R)
		PREVISIONI DEFINITIVE DI COMPETENZA (CP)	PAGAMENTI IN C/COMPETENZA (PC)	IMPEGNI (I)	ECONOMIE DI COMPETENZA (ECP=CP-I-FPV)	RESIDUI PASSIVI DA ESERCIZIO DI COMPETENZA (EC=I-PC)
		PREVISIONI DEFINITIVE DI CASSA (CS)	TOTALE PAGAMENTI (TP=PR+PC)	FONDO PLURIENNALE VINCOLATO (PFV)		TOTALE RESIDUI PASSIVI DA RIPORTARE (TR=EP+EC)

MISSIONE 09	**SVILUPPO SOSTENIBILE E TUTELA DEL TERRITORIO E DELL'AMBIENTE**										
0901 Programma **01**	**DIFESA DEL SUOLO**										
Titolo 1	SPESE CORRENTI	RS	413.847,64	PR	222.389,68	R	0,00			EP	191.457,96
		CP	3.710.449,67	PC	2.355.832,96	I	2.627.218,88	ECP	657.187,67	EC	271.385,92
		CS	3.661.934,10	TP	2.578.222,64	FPV	426.043,12			TR	462.843,88
Titolo 2	SPESE IN CONTO CAPITALE	RS	224.477,28	PR	72.485,64	R	-91,64			EP	151.900,00
		CP	4.616.073,52	PC	2.595.022,55	I	2.855.483,22	ECP	602.721,32	EC	260.460,67
		CS	4.530.550,80	TP	2.667.508,19	FPV	1.157.868,98			TR	412.360,67
Totale Programma 01	**DIFESA DEL SUOLO**	**RS**	**638.324,92**	**PR**	**294.875,32**	**R**	**-91,64**			**EP**	**343.357,96**
		CP	**8.326.523,19**	**PC**	**4.950.855,51**	**I**	**5.482.702,10**	**ECP**	**1.259.908,99**	**EC**	**531.846,59**
		CS	**8.192.484,90**	**TP**	**5.245.730,83**	**FPV**	**1.583.912,10**			**TR**	**875.204,55**
0902 Programma **02**	**TUTELA VALORIZZAZIONE E RECUPERO AMBIENTALE**										
Titolo 1	SPESE CORRENTI	RS	941.345,53	PR	835.367,71	R	0,00			EP	105.977,82
		CP	5.787.520,27	PC	4.106.726,42	I	4.500.217,63	ECP	510.250,40	EC	393.491,21
		CS	5.935.783,15	TP	4.942.094,13	FPV	777.052,24			TR	499.469,03

CONTO DEL BILANCIO CONSOLIDATO GIUNTA REGIONALE - ASSEMBLEA LEGISLATIVA - GESTIONE DELLE SPESE

MISSIONE, PROGRAMMA, TITOLO	DENOMINAZIONE	RESIDUI PASSIVI AL 01/01 (RS)		PAGAMENTI IN C/RESIDUI (PR)		RIACCERTAMENTI RESIDUI (R)				RESIDUI PASSIVI DA ESERCIZI PRECEDENTI (EP=RS-PR+R)	
		PREVISIONI DEFINITIVE DI COMPETENZA (CP)		PAGAMENTI IN C/COMPETENZA (PC)		IMPEGNI (I)		ECONOMIE DI COMPETENZA (ECP=CP-I-FPV)		RESIDUI PASSIVI DA ESERCIZIO DI COMPETENZA (EC=I-PC)	
		PREVISIONI DEFINITIVE DI CASSA (CS)		TOTALE PAGAMENTI (TP=PR+PC)		FONDO PLURIENNALE VINCOLATO (PFV)				TOTALE RESIDUI PASSIVI DA RIPORTARE (TR=EP+EC)	
		RS	160.524,91	PR	135.524,90	R	-0,01			EP	25.000,00
Titolo 2	SPESE IN CONTO CAPITALE	CP	5.231.627,69	PC	410.797,40	I	1.522.302,84	ECP	260.686,52	EC	1.111.505,44
		CS	5.366.362,90	TP	546.322,30	FPV	3.448.638,33			TR	1.136.505,44
Totale Programma 02	**TUTELA VALORIZZAZIONE E RECUPERO AMBIENTALE**	**RS**	**1.101.870,44**	**PR**	**970.892,61**	**R**	**-0,01**			**EP**	**130.977,82**
		CP	**11.019.147,96**	**PC**	**4.517.523,82**	**I**	**6.022.520,47**	**ECP**	**770.936,92**	**EC**	**1.504.996,65**
		CS	**11.302.146,05**	**TP**	**5.488.416,43**	**FPV**	**4.225.690,57**			**TR**	**1.635.974,47**
0903	Programma **03** **RIFIUTI**										
		RS	183.481,17	PR	178.961,09	R	0,00			EP	4.520,08
Titolo 1	SPESE CORRENTI	CP	4.776.931,98	PC	581.600,02	I	685.742,30	ECP	476.234,10	EC	104.142,28
		CS	4.923.574,59	TP	760.561,11	FPV	3.614.955,58			TR	108.662,36
		RS	0,00	PR	0,00	R	0,00			EP	0,00
Titolo 2	SPESE IN CONTO CAPITALE	CP	843.509,92	PC	107.056,80	I	140.784,55	ECP	0,00	EC	33.727,75
		CS	843.509,92	TP	107.056,80	FPV	702.725,37			TR	33.727,75

CONTO DEL BILANCIO CONSOLIDATO GIUNTA REGIONALE - ASSEMBLEA LEGISLATIVA - GESTIONE DELLE SPESE

MISSIONE, PROGRAMMA, TITOLO	DENOMINAZIONE	RESIDUI PASSIVI AL 01/01 (RS)		PAGAMENTI IN C/RESIDUI (PR)		RIACCERTAMENTI RESIDUI (R)				RESIDUI PASSIVI DA ESERCIZI PRECEDENTI (EP=RS-PR+R)	
		PREVISIONI DEFINITIVE DI COMPETENZA (CP)		PAGAMENTI IN C/COMPETENZA (PC)		IMPEGNI (I)		ECONOMIE DI COMPETENZA (ECP=CP-I-FPV)		RESIDUI PASSIVI DA ESERCIZIO DI COMPETENZA (EC=I-PC)	
		PREVISIONI DEFINITIVE DI CASSA (CS)		TOTALE PAGAMENTI (TP=PR+PC)		FONDO PLURIENNALE VINCOLATO (PFV)				TOTALE RESIDUI PASSIVI DA RIPORTARE (TR=EP+EC)	
Totale Programma 03	**RIFIUTI**	**RS**	**183.481,17**	**PR**	**178.961,09**	**R**	**0,00**			**EP**	**4.520,08**
		CP	**5.620.441,90**	**PC**	**688.656,82**	**I**	**826.526,85**	**ECP**	**476.234,10**	**EC**	**137.870,03**
		CS	**5.767.084,51**	**TP**	**867.617,91**	**FPV**	**4.317.680,95**			**TR**	**142.390,11**
0904 Programma **04**	**SERVIZIO IDRICO INTEGRATO**										
Titolo 1	SPESE CORRENTI	RS	0,00	PR	0,00	R	0,00			EP	0,00
		CP	0,00	PC	0,00	I	0,00	ECP	0,00	EC	0,00
		CS	0,00	TP	0,00	FPV	0,00			TR	0,00
Titolo 2	SPESE IN CONTO CAPITALE	RS	1.627.723,08	PR	698.489,94	R	-929.233,14			EP	0,00
		CP	1.425.499,49	PC	322.500,00	I	322.500,00	ECP	390.499,49	EC	0,00
		CS	2.340.722,57	TP	1.020.989,94	FPV	712.500,00			TR	0,00
Titolo 4	RIMBORSO PRESTITI	RS	0,00	PR	0,00	R	0,00			EP	0,00
		CP	0,00	PC	0,00	I	0,00	ECP	0,00	EC	0,00
		CS	0,00	TP	0,00	FPV	0,00			TR	0,00

CONTO DEL BILANCIO CONSOLIDATO GIUNTA REGIONALE - ASSEMBLEA LEGISLATIVA - GESTIONE DELLE SPESE

MISSIONE, PROGRAMMA, TITOLO	DENOMINAZIONE	RESIDUI PASSIVI AL 01/01 (RS)		PAGAMENTI IN C/RESIDUI (PR)		RIACCERTAMENTI RESIDUI (R)				RESIDUI PASSIVI DA ESERCIZI PRECEDENTI (EP=RS-PR+R)	
		PREVISIONI DEFINITIVE DI COMPETENZA (CP)		PAGAMENTI IN C/COMPETENZA (PC)		IMPEGNI (I)		ECONOMIE DI COMPETENZA (ECP=CP-I-FPV)		RESIDUI PASSIVI DA ESERCIZIO DI COMPETENZA (EC=I-PC)	
		PREVISIONI DEFINITIVE DI CASSA (CS)		TOTALE PAGAMENTI (TP=PR+PC)		FONDO PLURIENNALE VINCOLATO (PFV)				TOTALE RESIDUI PASSIVI DA RIPORTARE (TR=EP+EC)	
Totale Programma 04	**SERVIZIO IDRICO INTEGRATO**	**RS**	**1.627.723,08**	**PR**	**698.489,94**	**R**	**-929.233,14**			**EP**	**0,00**
		CP	**1.425.499,49**	**PC**	**322.500,00**	**I**	**322.500,00**	**ECP**	**390.499,49**	**EC**	**0,00**
		CS	**2.340.722,57**	**TP**	**1.020.989,94**	**FPV**	**712.500,00**			**TR**	**0,00**
0905 Programma **05**	**AREE PROTETTE PARCHI NATURALI PROTEZIONE NATURALISTICA E FORESTAZIONE**										
Titolo 1	SPESE CORRENTI	RS	273.767,98	PR	268.992,84	R	0,00			EP	4.775,14
		CP	2.146.016,13	PC	1.582.393,76	I	1.923.328,71	ECP	88.571,93	EC	340.934,95
		CS	2.340.704,32	TP	1.851.386,60	FPV	134.115,49			TR	345.710,09
Titolo 2	SPESE IN CONTO CAPITALE	RS	0,00	PR	0,00	R	0,00			EP	0,00
		CP	24.547,35	PC	0,00	I	24.500,00	ECP	47,35	EC	24.500,00
		CS	24.547,35	TP	0,00	FPV	0,00			TR	24.500,00
Totale Programma 05	**AREE PROTETTE PARCHI NATURALI PROTEZIONE NATURALISTICA E FORESTAZIONE**	**RS**	**273.767,98**	**PR**	**268.992,84**	**R**	**0,00**			**EP**	**4.775,14**
		CP	**2.170.563,48**	**PC**	**1.582.393,76**	**I**	**1.947.828,71**	**ECP**	**88.619,28**	**EC**	**365.434,95**
		CS	**2.365.251,67**	**TP**	**1.851.386,60**	**FPV**	**134.115,49**			**TR**	**370.210,09**
0906 Programma **06**	**TUTELA E VALORIZZAZIONE DELLE RISORSE IDRICHE**										

CONTO DEL BILANCIO CONSOLIDATO GIUNTA REGIONALE - ASSEMBLEA LEGISLATIVA - GESTIONE DELLE SPESE

MISSIONE, PROGRAMMA, TITOLO	DENOMINAZIONE	RESIDUI PASSIVI AL 01/01 (RS)		PAGAMENTI IN C/RESIDUI (PR)		RIACCERTAMENTI RESIDUI (R)				RESIDUI PASSIVI DA ESERCIZI PRECEDENTI (EP=RS-PR+R)	
		PREVISIONI DEFINITIVE DI COMPETENZA (CP)		PAGAMENTI IN C/COMPETENZA (PC)		IMPEGNI (I)		ECONOMIE DI COMPETENZA (ECP=CP-I-FPV)		RESIDUI PASSIVI DA ESERCIZIO DI COMPETENZA (EC=I-PC)	
		PREVISIONI DEFINITIVE DI CASSA (CS)		TOTALE PAGAMENTI (TP=PR+PC)		FONDO PLURIENNALE VINCOLATO (PFV)				TOTALE RESIDUI PASSIVI DA RIPORTARE (TR=EP+EC)	
		RS	139.154,85	PR	115.021,63	R	0,00			EP	24.133,22
Titolo 1	SPESE CORRENTI	CP	1.542.623,08	PC	1.042.461,03	I	1.080.071,87	ECP	160.354,42	EC	37.610,84
		CS	1.338.081,14	TP	1.157.482,66	FPV	302.196,79			TR	61.744,06
		RS	1.445.300,64	PR	1.158.538,70	R	-286.761,94			EP	0,00
Titolo 2	SPESE IN CONTO CAPITALE	CP	2.393.160,00	PC	36.325,25	I	714.325,25	ECP	1.244.799,23	EC	678.000,00
		CS	3.838.460,64	TP	1.194.863,95	FPV	434.035,52			TR	678.000,00
Totale Programma 06	**TUTELA E VALORIZZAZIONE DELLE RISORSE IDRICHE**	**RS**	**1.584.455,49**	**PR**	**1.273.560,33**	**R**	**-286.761,94**			**EP**	**24.133,22**
		CP	**3.935.783,08**	**PC**	**1.078.786,28**	**I**	**1.794.397,12**	**ECP**	**1.405.153,65**	**EC**	**715.610,84**
		CS	**5.176.541,78**	**TP**	**2.352.346,61**	**FPV**	**736.232,31**			**TR**	**739.744,06**
0908	Programma **08**	**QUALITA DELL'ARIA E RIDUZIONE DELL'INQUINAMENTO**									
		RS	11.824,63	PR	9.749,01	R	0,00			EP	2.075,62
Titolo 1	SPESE CORRENTI	CP	1.044.468,62	PC	321.642,23	I	1.028.479,77	ECP	1.549,18	EC	706.837,54
		CS	1.041.853,58	TP	331.391,24	FPV	14.439,67			TR	708.913,16

CONTO DEL BILANCIO CONSOLIDATO GIUNTA REGIONALE - ASSEMBLEA LEGISLATIVA - GESTIONE DELLE SPESE

MISSIONE, PROGRAMMA, TITOLO	DENOMINAZIONE	RESIDUI PASSIVI AL 01/01 (RS)		PAGAMENTI IN C/RESIDUI (PR)		RIACCERTAMENTI RESIDUI (R)				RESIDUI PASSIVI DA ESERCIZI PRECEDENTI (EP=RS-PR+R)	
		PREVISIONI DEFINITIVE DI COMPETENZA (CP)		PAGAMENTI IN C/COMPETENZA (PC)		IMPEGNI (I)		ECONOMIE DI COMPETENZA (ECP=CP-I-FPV)		RESIDUI PASSIVI DA ESERCIZIO DI COMPETENZA (EC=I-PC)	
		PREVISIONI DEFINITIVE DI CASSA (CS)		TOTALE PAGAMENTI (TP=PR+PC)		FONDO PLURIENNALE VINCOLATO (PFV)				TOTALE RESIDUI PASSIVI DA RIPORTARE (TR=EP+EC)	
		RS	0,00	PR	0,00	R	0,00			EP	0,00
Titolo 2	SPESE IN CONTO CAPITALE	CP	1.703.886,52	PC	0,00	I	489.393,00	ECP	969.820,31	EC	489.393,00
		CS	1.703.886,52	TP	0,00	FPV	244.673,21			TR	489.393,00
		RS	0,00	PR	0,00	R	0,00			EP	0,00
Titolo 4	RIMBORSO PRESTITI	CP	342.090,50	PC	342.090,50	I	342.090,50	ECP	0,00	EC	0,00
		CS	342.090,50	TP	342.090,50	FPV	0,00			TR	0,00
Totale Programma 08	**QUALITA DELL'ARIA E RIDUZIONE DELL'INQUINAMENTO**	**RS**	**11.824,63**	**PR**	**9.749,01**	**R**	**0,00**			**EP**	**2.075,62**
		CP	**3.090.445,64**	**PC**	**663.732,73**	**I**	**1.859.963,27**	**ECP**	**971.369,49**	**EC**	**1.196.230,54**
		CS	**3.087.830,60**	**TP**	**673.481,74**	**FPV**	**259.112,88**			**TR**	**1.198.306,16**
0909	Programma **09**	**POLITICA REGIONALE UNITARIA PER LO SVILUPPO SOSTENIBILE E LA TUTELA DEL TERRITORIO E DELL'AMBIENTE**									
		RS	13.836,37	PR	11.804,54	R	0,00			EP	2.031,83
Titolo 1	SPESE CORRENTI	CP	370.072,26	PC	279.992,15	I	287.716,11	ECP	8.621,77	EC	7.723,96
		CS	354.190,19	TP	291.796,69	FPV	73.734,38			TR	9.755,79

CONTO DEL BILANCIO CONSOLIDATO GIUNTA REGIONALE - ASSEMBLEA LEGISLATIVA - GESTIONE DELLE SPESE

MISSIONE, PROGRAMMA, TITOLO	DENOMINAZIONE	RESIDUI PASSIVI AL 01/01 (RS)	PAGAMENTI IN C/RESIDUI (PR)	RIACCERTAMENTI RESIDUI (R)		RESIDUI PASSIVI DA ESERCIZI PRECEDENTI (EP=RS-PR+R)
		PREVISIONI DEFINITIVE DI COMPETENZA (CP)	PAGAMENTI IN C/COMPETENZA (PC)	IMPEGNI (I)	ECONOMIE DI COMPETENZA (ECP=CP-I-FPV)	RESIDUI PASSIVI DA ESERCIZIO DI COMPETENZA (EC=I-PC)
		PREVISIONI DEFINITIVE DI CASSA (CS)	TOTALE PAGAMENTI (TP=PR+PC)	FONDO PLURIENNALE VINCOLATO (PFV)		TOTALE RESIDUI PASSIVI DA RIPORTARE (TR=EP+EC)

Titolo 2	SPESE IN CONTO CAPITALE	RS	10.811.816,46	PR	7.566.738,61	R	-3.243.400,35			EP	1.677,50
		CP	33.479.390,07	PC	7.624.158,27	I	12.218.591,90	ECP	18.738.798,24	EC	4.594.433,63
		CS	43.031.770,63	TP	15.190.896,88	FPV	2.521.999,93			TR	4.596.111,13
Totale Programma 09	**POLITICA REGIONALE UNITARIA PER LO SVILUPPO SOSTENIBILE E LA TUTELA DEL TERRITORIO E DELL'AMBIENTE**	**RS**	**10.825.652,83**	**PR**	**7.578.543,15**	**R**	**-3.243.400,35**			**EP**	**3.709,33**
		CP	**33.849.462,33**	**PC**	**7.904.150,42**	**I**	**12.506.308,01**	**ECP**	**18.747.420,01**	**EC**	**4.602.157,59**
		CS	**43.385.960,82**	**TP**	**15.482.693,57**	**FPV**	**2.595.734,31**			**TR**	**4.605.866,92**
TOTALE MISSIONE 09	**SVILUPPO SOSTENIBILE E TUTELA DEL TERRITORIO E DELL'AMBIENTE**	**RS**	**16.247.100,54**	**PR**	**11.274.064,29**	**R**	**-4.459.487,08**			**EP**	**513.549,17**
		CP	**69.437.867,07**	**PC**	**21.708.599,34**	**I**	**30.762.746,53**	**ECP**	**24.110.141,93**	**EC**	**9.054.147,19**
		CS	**81.618.022,90**	**TP**	**32.982.663,63**	**FPV**	**14.564.978,61**			**TR**	**9.567.696,36**

CONTO DEL BILANCIO CONSOLIDATO GIUNTA REGIONALE - ASSEMBLEA LEGISLATIVA - GESTIONE DELLE SPESE

MISSIONE, PROGRAMMA, TITOLO	DENOMINAZIONE	RESIDUI PASSIVI AL 01/01 (RS)		PAGAMENTI IN C/RESIDUI (PR)		RIACCERTAMENTI RESIDUI (R)				RESIDUI PASSIVI DA ESERCIZI PRECEDENTI (EP=RS-PR+R)	
		PREVISIONI DEFINITIVE DI COMPETENZA (CP)		PAGAMENTI IN C/COMPETENZA (PC)		IMPEGNI (I)		ECONOMIE DI COMPETENZA (ECP=CP-I-FPV)		RESIDUI PASSIVI DA ESERCIZIO DI COMPETENZA (EC=I-PC)	
		PREVISIONI DEFINITIVE DI CASSA (CS)		TOTALE PAGAMENTI (TP=PR+PC)		FONDO PLURIENNALE VINCOLATO (PFV)				TOTALE RESIDUI PASSIVI DA RIPORTARE (TR=EP+EC)	
MISSIONE 10	**TRASPORTI E DIRITTO ALLA MOBILITA**										
1001 Programma	**01 TRASPORTO FERROVIARIO**										
Titolo 1 SPESE CORRENTI		RS	7.730.913,69	PR	7.355.664,93	R	-0,01			EP	375.248,75
		CP	57.842.824,28	PC	48.108.338,07	I	57.592.594,22	ECP	488,87	EC	9.484.256,15
		CS	65.560.344,98	TP	55.464.003,00	FPV	249.741,19			TR	9.859.504,90
Titolo 2 SPESE IN CONTO CAPITALE		RS	1.730.698,38	PR	1.000.000,00	R	0,00			EP	730.698,38
		CP	30.841.555,99	PC	1.600.000,00	I	3.587.926,44	ECP	23.315.020,65	EC	1.987.926,44
		CS	32.572.254,37	TP	2.600.000,00	FPV	3.938.608,90			TR	2.718.624,82
Totale Programma 01	**TRASPORTO FERROVIARIO**	**RS**	**9.461.612,07**	**PR**	**8.355.664,93**	**R**	**-0,01**			**EP**	**1.105.947,13**
		CP	**88.684.380,27**	**PC**	**49.708.338,07**	**I**	**61.180.520,66**	**ECP**	**23.315.509,52**	**EC**	**11.472.182,59**
		CS	**98.132.599,35**	**TP**	**58.064.003,00**	**FPV**	**4.188.350,09**			**TR**	**12.578.129,72**
1002 Programma	**02 TRASPORTO PUBBLICO LOCALE**										
Titolo 1 SPESE CORRENTI		RS	10.853.969,24	PR	9.102.756,55	R	-0,01			EP	1.751.212,68
		CP	55.287.808,16	PC	43.191.979,75	I	53.339.133,71	ECP	327,07	EC	10.147.153,96
		CS	66.127.610,02	TP	52.294.736,30	FPV	1.948.347,38			TR	11.898.366,64

CONTO DEL BILANCIO CONSOLIDATO GIUNTA REGIONALE - ASSEMBLEA LEGISLATIVA - GESTIONE DELLE SPESE

MISSIONE, PROGRAMMA, TITOLO	DENOMINAZIONE	RESIDUI PASSIVI AL 01/01 (RS)		PAGAMENTI IN C/RESIDUI (PR)		RIACCERTAMENTI RESIDUI (R)				RESIDUI PASSIVI DA ESERCIZI PRECEDENTI (EP=RS-PR+R)	
		PREVISIONI DEFINITIVE DI COMPETENZA (CP)		PAGAMENTI IN C/COMPETENZA (PC)		IMPEGNI (I)		ECONOMIE DI COMPETENZA (ECP=CP-I-FPV)		RESIDUI PASSIVI DA ESERCIZIO DI COMPETENZA (EC=I-PC)	
		PREVISIONI DEFINITIVE DI CASSA (CS)		TOTALE PAGAMENTI (TP=PR+PC)		FONDO PLURIENNALE VINCOLATO (PFV)				TOTALE RESIDUI PASSIVI DA RIPORTARE (TR=EP+EC)	
		RS	0,00	PR	0,00	R	0,00			EP	0,00
Titolo 2	SPESE IN CONTO CAPITALE	CP	11.136.246,89	PC	0,00	I	4.986.548,58	ECP	6.149.698,31	EC	4.986.548,58
		CS	11.136.246,89	TP	0,00	FPV	0,00			TR	4.986.548,58
		RS	0,00	PR	0,00	R	0,00			EP	0,00
Titolo 3	SPESE PER INCREMENTO ATTIVITA FINANZIARIE	CP	0,00	PC	0,00	I	0,00	ECP	0,00	EC	0,00
		CS	0,00	TP	0,00	FPV	0,00			TR	0,00
		RS	0,00	PR	0,00	R	0,00			EP	0,00
Titolo 4	RIMBORSO PRESTITI	CP	0,00	PC	0,00	I	0,00	ECP	0,00	EC	0,00
		CS	0,00	TP	0,00	FPV	0,00			TR	0,00
Totale Programma 02	**TRASPORTO PUBBLICO LOCALE**	**RS**	**10.853.969,24**	**PR**	**9.102.756,55**	**R**	**-0,01**			**EP**	**1.751.212,68**
		CP	**66.424.055,05**	**PC**	**43.191.979,75**	**I**	**58.325.682,29**	**ECP**	**6.150.025,38**	**EC**	**15.133.702,54**
		CS	**77.263.856,91**	**TP**	**52.294.736,30**	**FPV**	**1.948.347,38**			**TR**	**16.884.915,22**
1003	Programma **03** **TRASPORTO PER VIE D'ACQUA**										

CONTO DEL BILANCIO CONSOLIDATO GIUNTA REGIONALE - ASSEMBLEA LEGISLATIVA - GESTIONE DELLE SPESE

MISSIONE, PROGRAMMA, TITOLO	DENOMINAZIONE	RESIDUI PASSIVI AL 01/01 (RS)		PAGAMENTI IN C/RESIDUI (PR)		RIACCERTAMENTI RESIDUI (R)				RESIDUI PASSIVI DA ESERCIZI PRECEDENTI (EP=RS-PR+R)	
		PREVISIONI DEFINITIVE DI COMPETENZA (CP)		PAGAMENTI IN C/COMPETENZA (PC)		IMPEGNI (I)		ECONOMIE DI COMPETENZA (ECP=CP-I-FPV)		RESIDUI PASSIVI DA ESERCIZIO DI COMPETENZA (EC=I-PC)	
		PREVISIONI DEFINITIVE DI CASSA (CS)		TOTALE PAGAMENTI (TP=PR+PC)		FONDO PLURIENNALE VINCOLATO (PFV)				TOTALE RESIDUI PASSIVI DA RIPORTARE (TR=EP+EC)	
Titolo 1	SPESE CORRENTI	RS	0,00	PR	0,00	R	0,00			EP	0,00
		CP	0,00	PC	0,00	I	0,00	ECP	0,00	EC	0,00
		CS	0,00	TP	0,00	FPV	0,00			TR	0,00
Titolo 2	SPESE IN CONTO CAPITALE	RS	0,00	PR	0,00	R	0,00			EP	0,00
		CP	0,00	PC	0,00	I	0,00	ECP	0,00	EC	0,00
		CS	0,00	TP	0,00	FPV	0,00			TR	0,00
Totale Programma 03	**TRASPORTO PER VIE D'ACQUA**	**RS**	**0,00**	**PR**	**0,00**	**R**	**0,00**			**EP**	**0,00**
		CP	**0,00**	**PC**	**0,00**	**I**	**0,00**	**ECP**	**0,00**	**EC**	**0,00**
		CS	**0,00**	**TP**	**0,00**	**FPV**	**0,00**			**TR**	**0,00**
1004	Programma **04** **ALTRE MODALITA DI TRASPORTO**										
Titolo 1	SPESE CORRENTI	RS	3.378,02	PR	2.642,10	R	0,00			EP	735,92
		CP	75.564,33	PC	70.063,59	I	71.997,10	ECP	537,57	EC	1.933,51
		CS	75.912,69	TP	72.705,69	FPV	3.029,66			TR	2.669,43

CONTO DEL BILANCIO CONSOLIDATO GIUNTA REGIONALE - ASSEMBLEA LEGISLATIVA - GESTIONE DELLE SPESE

MISSIONE, PROGRAMMA, TITOLO	DENOMINAZIONE	RESIDUI PASSIVI AL 01/01 (RS)		PAGAMENTI IN C/RESIDUI (PR)		RIACCERTAMENTI RESIDUI (R)				RESIDUI PASSIVI DA ESERCIZI PRECEDENTI (EP=RS-PR+R)	
		PREVISIONI DEFINITIVE DI COMPETENZA (CP)		PAGAMENTI IN C/COMPETENZA (PC)		IMPEGNI (I)		ECONOMIE DI COMPETENZA (ECP=CP-I-FPV)		RESIDUI PASSIVI DA ESERCIZIO DI COMPETENZA (EC=I-PC)	
		PREVISIONI DEFINITIVE DI CASSA (CS)		TOTALE PAGAMENTI (TP=PR+PC)		FONDO PLURIENNALE VINCOLATO (PFV)				TOTALE RESIDUI PASSIVI DA RIPORTARE (TR=EP+EC)	
		RS	0,00	PR	0,00	R	0,00			EP	0,00
Titolo 2	SPESE IN CONTO CAPITALE	CP	64.000,00	PC	39.000,00	I	39.000,00	ECP	25.000,00	EC	0,00
		CS	64.000,00	TP	39.000,00	FPV	0,00			TR	0,00
Totale Programma 04	**ALTRE MODALITA DI TRASPORTO**	**RS**	**3.378,02**	**PR**	**2.642,10**	**R**	**0,00**			**EP**	**735,92**
		CP	**139.564,33**	**PC**	**109.063,59**	**I**	**110.997,10**	**ECP**	**25.537,57**	**EC**	**1.933,51**
		CS	**139.912,69**	**TP**	**111.705,69**	**FPV**	**3.029,66**			**TR**	**2.669,43**
1005	Programma **05** **VIABILITA E INFRASTRUTTURE STRADALI**										
		RS	21.542,83	PR	17.044,44	R	0,00			EP	4.498,39
Titolo 1	SPESE CORRENTI	CP	2.857.978,49	PC	2.670.949,36	I	2.694.714,40	ECP	1.172,70	EC	23.765,04
		CS	2.853.507,93	TP	2.687.993,80	FPV	162.091,39			TR	28.263,43
		RS	18.509.498,94	PR	3.572.963,53	R	-43.220,03			EP	14.893.315,38
Titolo 2	SPESE IN CONTO CAPITALE	CP	29.335.832,59	PC	3.769.412,09	I	4.728.982,42	ECP	11.459.084,51	EC	959.570,33
		CS	44.222.312,28	TP	7.342.375,62	FPV	13.147.765,66			TR	15.852.885,71

CONTO DEL BILANCIO CONSOLIDATO GIUNTA REGIONALE - ASSEMBLEA LEGISLATIVA - GESTIONE DELLE SPESE

MISSIONE, PROGRAMMA, TITOLO	DENOMINAZIONE	RESIDUI PASSIVI AL 01/01 (RS)		PAGAMENTI IN C/RESIDUI (PR)		RIACCERTAMENTI RESIDUI (R)				RESIDUI PASSIVI DA ESERCIZI PRECEDENTI (EP=RS-PR+R)	
		PREVISIONI DEFINITIVE DI COMPETENZA (CP)		PAGAMENTI IN C/COMPETENZA (PC)		IMPEGNI (I)		ECONOMIE DI COMPETENZA (ECP=CP-I-FPV)		RESIDUI PASSIVI DA ESERCIZIO DI COMPETENZA (EC=I-PC)	
		PREVISIONI DEFINITIVE DI CASSA (CS)		TOTALE PAGAMENTI (TP=PR+PC)		FONDO PLURIENNALE VINCOLATO (PFV)				TOTALE RESIDUI PASSIVI DA RIPORTARE (TR=EP+EC)	
		RS	0,00	PR	0,00	R	0,00			EP	0,00
Titolo 4	RIMBORSO PRESTITI	CP	0,00	PC	0,00	I	0,00	ECP	0,00	EC	0,00
		CS	0,00	TP	0,00	FPV	0,00			TR	0,00
		RS	**18.531.041,77**	**PR**	**3.590.007,97**	**R**	**-43.220,03**			**EP**	**14.897.813,77**
Totale Programma 05	**VIABILITA E INFRASTRUTTURE STRADALI**	**CP**	**32.193.811,08**	**PC**	**6.440.361,45**	**I**	**7.423.696,82**	**ECP**	**11.460.257,21**	**EC**	**983.335,37**
		CS	**47.075.820,21**	**TP**	**10.030.369,42**	**FPV**	**13.309.857,05**			**TR**	**15.881.149,14**
1006	Programma **06**	**POLITICA REGIONALE UNITARIA PER I TRASPORTI E IL DIRITTO ALLA MOBILITA**									
		RS	7.385,35	PR	6.114,16	R	0,00			EP	1.271,19
Titolo 1	SPESE CORRENTI	CP	148.076,07	PC	139.038,83	I	142.898,22	ECP	346,46	EC	3.859,39
		CS	150.630,03	TP	145.152,99	FPV	4.831,39			TR	5.130,58
		RS	8.539.610,29	PR	576.555,35	R	-86.050,71			EP	7.877.004,23
Titolo 2	SPESE IN CONTO CAPITALE	CP	23.788.525,97	PC	248.742,54	I	347.742,54	ECP	10.203.259,99	EC	99.000,00
		CS	31.165.776,54	TP	825.297,89	FPV	13.237.523,44			TR	7.976.004,23

CONTO DEL BILANCIO CONSOLIDATO GIUNTA REGIONALE - ASSEMBLEA LEGISLATIVA - GESTIONE DELLE SPESE

MISSIONE, PROGRAMMA, TITOLO	DENOMINAZIONE	RESIDUI PASSIVI AL 01/01 (RS)	PAGAMENTI IN C/RESIDUI (PR)	RIACCERTAMENTI RESIDUI (R)		RESIDUI PASSIVI DA ESERCIZI PRECEDENTI (EP=RS-PR+R)
		PREVISIONI DEFINITIVE DI COMPETENZA (CP)	PAGAMENTI IN C/COMPETENZA (PC)	IMPEGNI (I)	ECONOMIE DI COMPETENZA (ECP=CP-I-FPV)	RESIDUI PASSIVI DA ESERCIZIO DI COMPETENZA (EC=I-PC)
		PREVISIONI DEFINITIVE DI CASSA (CS)	TOTALE PAGAMENTI (TP=PR+PC)	FONDO PLURIENNALE VINCOLATO (PFV)		TOTALE RESIDUI PASSIVI DA RIPORTARE (TR=EP+EC)

Totale Programma 06 POLITICA REGIONALE UNITARIA PER I TRASPORTI E IL DIRITTO ALLA MOBILITA	**RS**	**8.546.995,64**	**PR**	**582.669,51**	**R**	**-86.050,71**			**EP**	**7.878.275,42**
	CP	**23.936.602,04**	**PC**	**387.781,37**	**I**	**490.640,76**	**ECP**	**10.203.606,45**	**EC**	**102.859,39**
	CS	**31.316.406,57**	**TP**	**970.450,88**	**FPV**	**13.242.354,83**			**TR**	**7.981.134,81**
TOTALE MISSIONE 10 TRASPORTI E DIRITTO ALLA MOBILITA	**RS**	**47.396.996,74**	**PR**	**21.633.741,06**	**R**	**-129.270,76**			**EP**	**25.633.984,92**
	CP	**211.378.412,77**	**PC**	**99.837.524,23**	**I**	**127.531.537,63**	**ECP**	**51.154.936,13**	**EC**	**27.694.013,40**
	CS	**253.928.595,73**	**TP**	**121.471.265,29**	**FPV**	**32.691.939,01**			**TR**	**53.327.998,32**

CONTO DEL BILANCIO CONSOLIDATO GIUNTA REGIONALE - ASSEMBLEA LEGISLATIVA - GESTIONE DELLE SPESE

MISSIONE, PROGRAMMA, TITOLO	DENOMINAZIONE	RESIDUI PASSIVI AL 01/01 (RS)	PAGAMENTI IN C/RESIDUI (PR)	RIACCERTAMENTI RESIDUI (R)		RESIDUI PASSIVI DA ESERCIZI PRECEDENTI (EP=RS-PR+R)
		PREVISIONI DEFINITIVE DI COMPETENZA (CP)	PAGAMENTI IN C/COMPETENZA (PC)	IMPEGNI (I)	ECONOMIE DI COMPETENZA (ECP=CP-I-FPV)	RESIDUI PASSIVI DA ESERCIZIO DI COMPETENZA (EC=I-PC)
		PREVISIONI DEFINITIVE DI CASSA (CS)	TOTALE PAGAMENTI (TP=PR+PC)	FONDO PLURIENNALE VINCOLATO (PFV)		TOTALE RESIDUI PASSIVI DA RIPORTARE (TR=EP+EC)

MISSIONE 11	**SOCCORSO CIVILE**										
1101 Programma	**01 SISTEMA DI PROTEZIONE CIVILE**										
Titolo 1	SPESE CORRENTI	RS	576.586,24	PR	329.903,32	R	-3.278,52			EP	243.404,40
		CP	3.860.397,30	PC	2.218.700,80	I	2.535.667,50	ECP	78.762,81	EC	316.966,70
		CS	3.773.158,93	TP	2.548.604,12	FPV	1.245.966,99			TR	560.371,10
Titolo 2	SPESE IN CONTO CAPITALE	RS	138.736,36	PR	135.659,23	R	-570,00			EP	2.507,13
		CP	819.644,00	PC	558.224,20	I	590.623,40	ECP	158.665,23	EC	32.399,20
		CS	958.380,36	TP	693.883,43	FPV	70.355,37			TR	34.906,33
Totale Programma 01	**SISTEMA DI PROTEZIONE CIVILE**	**RS**	**715.322,60**	**PR**	**465.562,55**	**R**	**-3.848,52**			**EP**	**245.911,53**
		CP	**4.680.041,30**	**PC**	**2.776.925,00**	**I**	**3.126.290,90**	**ECP**	**237.428,04**	**EC**	**349.365,90**
		CS	**4.731.539,29**	**TP**	**3.242.487,55**	**FPV**	**1.316.322,36**			**TR**	**595.277,43**
1102 Programma	**02 INTERVENTI A SEGUITO DI CALAMITA NATURALI**										
Titolo 1	SPESE CORRENTI	RS	153.241,54	PR	131.448,97	R	0,00			EP	21.792,57
		CP	3.330.463,16	PC	2.026.220,69	I	2.083.471,11	ECP	845.637,78	EC	57.250,42
		CS	3.382.250,10	TP	2.157.669,66	FPV	401.354,27			TR	79.042,99

CONTO DEL BILANCIO CONSOLIDATO GIUNTA REGIONALE - ASSEMBLEA LEGISLATIVA - GESTIONE DELLE SPESE

MISSIONE, PROGRAMMA, TITOLO	DENOMINAZIONE	RESIDUI PASSIVI AL 01/01 (RS)		PAGAMENTI IN C/RESIDUI (PR)		RIACCERTAMENTI RESIDUI (R)				RESIDUI PASSIVI DA ESERCIZI PRECEDENTI (EP=RS-PR+R)	
		PREVISIONI DEFINITIVE DI COMPETENZA (CP)		PAGAMENTI IN C/COMPETENZA (PC)		IMPEGNI (I)		ECONOMIE DI COMPETENZA (ECP=CP-I-FPV)		RESIDUI PASSIVI DA ESERCIZIO DI COMPETENZA (EC=I-PC)	
		PREVISIONI DEFINITIVE DI CASSA (CS)		TOTALE PAGAMENTI (TP=PR+PC)		FONDO PLURIENNALE VINCOLATO (PFV)				TOTALE RESIDUI PASSIVI DA RIPORTARE (TR=EP+EC)	
Titolo 2	SPESE IN CONTO CAPITALE	RS	1.175.173,25	PR	968.570,55	R	-65.613,34			EP	140.989,36
		CP	8.967.843,78	PC	2.215.321,97	I	3.011.874,27	ECP	1.762.257,43	EC	796.552,30
		CS	7.960.216,86	TP	3.183.892,52	FPV	4.193.712,08			TR	937.541,66
Titolo 4	RIMBORSO PRESTITI	RS	0,00	PR	0,00	R	0,00			EP	0,00
		CP	0,00	PC	0,00	I	0,00	ECP	0,00	EC	0,00
		CS	0,00	TP	0,00	FPV	0,00			TR	0,00
Totale Programma 02	**INTERVENTI A SEGUITO DI CALAMITA NATURALI**	**RS**	**1.328.414,79**	**PR**	**1.100.019,52**	**R**	**-65.613,34**			**EP**	**162.781,93**
		CP	**12.298.306,94**	**PC**	**4.241.542,66**	**I**	**5.095.345,38**	**ECP**	**2.607.895,21**	**EC**	**853.802,72**
		CS	**11.342.466,96**	**TP**	**5.341.562,18**	**FPV**	**4.595.066,35**			**TR**	**1.016.584,65**
1103	Programma **03**	**POLITICA REGIONALE UNITARIA PER IL SOCCORSO E LA PROTEZIONE CIVILE**									
Titolo 2	SPESE IN CONTO CAPITALE	RS	0,00	PR	0,00	R	0,00			EP	0,00
		CP	470,16	PC	0,00	I	0,00	ECP	470,16	EC	0,00
		CS	470,16	TP	0,00	FPV	0,00			TR	0,00

CONTO DEL BILANCIO CONSOLIDATO GIUNTA REGIONALE - ASSEMBLEA LEGISLATIVA - GESTIONE DELLE SPESE

MISSIONE, PROGRAMMA, TITOLO	DENOMINAZIONE	RESIDUI PASSIVI AL 01/01 (RS)		PAGAMENTI IN C/RESIDUI (PR)		RIACCERTAMENTI RESIDUI (R)				RESIDUI PASSIVI DA ESERCIZI PRECEDENTI (EP=RS-PR+R)	
		PREVISIONI DEFINITIVE DI COMPETENZA (CP)		PAGAMENTI IN C/COMPETENZA (PC)		IMPEGNI (I)		ECONOMIE DI COMPETENZA (ECP=CP-I-FPV)		RESIDUI PASSIVI DA ESERCIZIO DI COMPETENZA (EC=I-PC)	
		PREVISIONI DEFINITIVE DI CASSA (CS)		TOTALE PAGAMENTI (TP=PR+PC)		FONDO PLURIENNALE VINCOLATO (PFV)				TOTALE RESIDUI PASSIVI DA RIPORTARE (TR=EP+EC)	
Totale Programma 03	**POLITICA REGIONALE UNITARIA PER IL SOCCORSO E LA PROTEZIONE CIVILE**	**RS**	**0,00**	**PR**	**0,00**	**R**	**0,00**			**EP**	**0,00**
		CP	**470,16**	**PC**	**0,00**	**I**	**0,00**	**ECP**	**470,16**	**EC**	**0,00**
		CS	**470,16**	**TP**	**0,00**	**FPV**	**0,00**			**TR**	**0,00**
TOTALE MISSIONE 11	**SOCCORSO CIVILE**	**RS**	**2.043.737,39**	**PR**	**1.565.582,07**	**R**	**-69.461,86**			**EP**	**408.693,46**
		CP	**16.978.818,40**	**PC**	**7.018.467,66**	**I**	**8.221.636,28**	**ECP**	**2.845.793,41**	**EC**	**1.203.168,62**
		CS	**16.074.476,41**	**TP**	**8.584.049,73**	**FPV**	**5.911.388,71**			**TR**	**1.611.862,08**

CONTO DEL BILANCIO CONSOLIDATO GIUNTA REGIONALE - ASSEMBLEA LEGISLATIVA - GESTIONE DELLE SPESE

MISSIONE, PROGRAMMA, TITOLO	DENOMINAZIONE	RESIDUI PASSIVI AL 01/01 (RS)		PAGAMENTI IN C/RESIDUI (PR)		RIACCERTAMENTI RESIDUI (R)				RESIDUI PASSIVI DA ESERCIZI PRECEDENTI (EP=RS-PR+R)	
		PREVISIONI DEFINITIVE DI COMPETENZA (CP)		PAGAMENTI IN C/COMPETENZA (PC)		IMPEGNI (I)		ECONOMIE DI COMPETENZA (ECP=CP-I-FPV)		RESIDUI PASSIVI DA ESERCIZIO DI COMPETENZA (EC=I-PC)	
		PREVISIONI DEFINITIVE DI CASSA (CS)		TOTALE PAGAMENTI (TP=PR+PC)		FONDO PLURIENNALE VINCOLATO (PFV)				TOTALE RESIDUI PASSIVI DA RIPORTARE (TR=EP+EC)	
MISSIONE 12	**DIRITTI SOCIALI POLITICHE SOCIALI E FAMIGLIA**										
1201 Programma **01**	**INTERVENTI PER L'INFANZIA E I MINORI E PER ASILI NIDO**										
Titolo 1 SPESE CORRENTI		RS	431.880,99	PR	430.418,61	R	0,00			EP	1.462,38
		CP	3.027.072,15	PC	2.786.353,56	I	2.968.107,21	ECP	22.981,20	EC	181.753,65
		CS	3.431.522,06	TP	3.216.772,17	FPV	35.983,74			TR	183.216,03
Titolo 2 SPESE IN CONTO CAPITALE		RS	0,00	PR	0,00	R	0,00			EP	0,00
		CP	0,00	PC	0,00	I	0,00	ECP	0,00	EC	0,00
		CS	0,00	TP	0,00	FPV	0,00			TR	0,00
Totale Programma 01 INTERVENTI PER L'INFANZIA E I MINORI E PER ASILI NIDO		**RS**	**431.880,99**	**PR**	**430.418,61**	**R**	**0,00**			**EP**	**1.462,38**
		CP	**3.027.072,15**	**PC**	**2.786.353,56**	**I**	**2.968.107,21**	**ECP**	**22.981,20**	**EC**	**181.753,65**
		CS	**3.431.522,06**	**TP**	**3.216.772,17**	**FPV**	**35.983,74**			**TR**	**183.216,03**
1202 Programma **02**	**INTERVENTI PER LA DISABILITA**										
Titolo 1 SPESE CORRENTI		RS	1.340.267,97	PR	1.285.406,93	R	0,00			EP	54.861,04
		CP	14.133.114,20	PC	3.306.742,00	I	13.098.414,36	ECP	445.520,44	EC	9.791.672,36
		CS	15.255.512,14	TP	4.592.148,93	FPV	589.179,40			TR	9.846.533,40

CONTO DEL BILANCIO CONSOLIDATO GIUNTA REGIONALE - ASSEMBLEA LEGISLATIVA - GESTIONE DELLE SPESE

MISSIONE, PROGRAMMA, TITOLO	DENOMINAZIONE	RESIDUI PASSIVI AL 01/01 (RS)		PAGAMENTI IN C/RESIDUI (PR)		RIACCERTAMENTI RESIDUI (R)				RESIDUI PASSIVI DA ESERCIZI PRECEDENTI (EP=RS-PR+R)	
		PREVISIONI DEFINITIVE DI COMPETENZA (CP)		PAGAMENTI IN C/COMPETENZA (PC)		IMPEGNI (I)		ECONOMIE DI COMPETENZA (ECP=CP-I-FPV)		RESIDUI PASSIVI DA ESERCIZIO DI COMPETENZA (EC=I-PC)	
		PREVISIONI DEFINITIVE DI CASSA (CS)		TOTALE PAGAMENTI (TP=PR+PC)		FONDO PLURIENNALE VINCOLATO (PFV)				TOTALE RESIDUI PASSIVI DA RIPORTARE (TR=EP+EC)	
Totale Programma 02	**INTERVENTI PER LA DISABILITA**	**RS**	**1.340.267,97**	**PR**	**1.285.406,93**	**R**	**0,00**			**EP**	**54.861,04**
		CP	**14.133.114,20**	**PC**	**3.306.742,00**	**I**	**13.098.414,36**	**ECP**	**445.520,44**	**EC**	**9.791.672,36**
		CS	**15.255.512,14**	**TP**	**4.592.148,93**	**FPV**	**589.179,40**			**TR**	**9.846.533,40**
1203 Programma	**03 INTERVENTI PER GLI ANZIANI**										
Titolo 1	SPESE CORRENTI	RS	171.391,41	PR	153.288,70	R	0,00			EP	18.102,71
		CP	1.051.183,66	PC	892.666,60	I	1.045.197,92	ECP	104,30	EC	152.531,32
		CS	1.216.693,63	TP	1.045.955,30	FPV	5.881,44			TR	170.634,03
Totale Programma 03	**INTERVENTI PER GLI ANZIANI**	**RS**	**171.391,41**	**PR**	**153.288,70**	**R**	**0,00**			**EP**	**18.102,71**
		CP	**1.051.183,66**	**PC**	**892.666,60**	**I**	**1.045.197,92**	**ECP**	**104,30**	**EC**	**152.531,32**
		CS	**1.216.693,63**	**TP**	**1.045.955,30**	**FPV**	**5.881,44**			**TR**	**170.634,03**
1204 Programma	**04 INTERVENTI PER I SOGGETTI A RISCHIO DI ESCLUSIONE SOCIALE**										
Titolo 1	SPESE CORRENTI	RS	1.593.613,16	PR	1.584.061,07	R	0,00			EP	9.552,09
		CP	6.707.827,69	PC	3.422.660,84	I	3.991.271,97	ECP	1.200.398,87	EC	568.611,13
		CS	7.709.371,69	TP	5.006.721,91	FPV	1.516.156,85			TR	578.163,22

CONTO DEL BILANCIO CONSOLIDATO GIUNTA REGIONALE - ASSEMBLEA LEGISLATIVA - GESTIONE DELLE SPESE

MISSIONE, PROGRAMMA, TITOLO	DENOMINAZIONE	RESIDUI PASSIVI AL 01/01 (RS)		PAGAMENTI IN C/RESIDUI (PR)		RIACCERTAMENTI RESIDUI (R)				RESIDUI PASSIVI DA ESERCIZI PRECEDENTI (EP=RS-PR+R)	
		PREVISIONI DEFINITIVE DI COMPETENZA (CP)		PAGAMENTI IN C/COMPETENZA (PC)		IMPEGNI (I)		ECONOMIE DI COMPETENZA (ECP=CP-I-FPV)		RESIDUI PASSIVI DA ESERCIZIO DI COMPETENZA (EC=I-PC)	
		PREVISIONI DEFINITIVE DI CASSA (CS)		TOTALE PAGAMENTI (TP=PR+PC)		FONDO PLURIENNALE VINCOLATO (PFV)				TOTALE RESIDUI PASSIVI DA RIPORTARE (TR=EP+EC)	
Totale Programma 04	**INTERVENTI PER I SOGGETTI A RISCHIO DI ESCLUSIONE SOCIALE**	**RS**	**1.593.613,16**	**PR**	**1.584.061,07**	**R**	**0,00**			**EP**	**9.552,09**
		CP	**6.707.827,69**	**PC**	**3.422.660,84**	**I**	**3.991.271,97**	**ECP**	**1.200.398,87**	**EC**	**568.611,13**
		CS	**7.709.371,69**	**TP**	**5.006.721,91**	**FPV**	**1.516.156,85**			**TR**	**578.163,22**
1205	Programma **05** **INTERVENTI PER LE FAMIGLIE**										
Titolo 1	SPESE CORRENTI	RS	358.591,80	PR	265.439,32	R	-91.252,15			EP	1.900,33
		CP	512.716,27	PC	446.127,67	I	458.507,06	ECP	31.087,40	EC	12.379,39
		CS	851.580,34	TP	711.566,99	FPV	23.121,81			TR	14.279,72
Totale Programma 05	**INTERVENTI PER LE FAMIGLIE**	**RS**	**358.591,80**	**PR**	**265.439,32**	**R**	**-91.252,15**			**EP**	**1.900,33**
		CP	**512.716,27**	**PC**	**446.127,67**	**I**	**458.507,06**	**ECP**	**31.087,40**	**EC**	**12.379,39**
		CS	**851.580,34**	**TP**	**711.566,99**	**FPV**	**23.121,81**			**TR**	**14.279,72**
1207	Programma **07** **PROGRAMMAZIONE E GOVERNO DELLA RETE DEI SERVIZI SOCIOSANITARI E SOCIALI**										
Titolo 1	SPESE CORRENTI	RS	1.282.983,75	PR	1.282.983,31	R	0,00			EP	0,44
		CP	1.686.723,96	PC	1.435.466,80	I	1.517.752,51	ECP	9.340,07	EC	82.285,71
		CS	2.857.231,21	TP	2.718.450,11	FPV	159.631,38			TR	82.286,15

CONTO DEL BILANCIO CONSOLIDATO GIUNTA REGIONALE - ASSEMBLEA LEGISLATIVA - GESTIONE DELLE SPESE

MISSIONE, PROGRAMMA, TITOLO	DENOMINAZIONE	RESIDUI PASSIVI AL 01/01 (RS)		PAGAMENTI IN C/RESIDUI (PR)		RIACCERTAMENTI RESIDUI (R)				RESIDUI PASSIVI DA ESERCIZI PRECEDENTI (EP=RS-PR+R)	
		PREVISIONI DEFINITIVE DI COMPETENZA (CP)		PAGAMENTI IN C/COMPETENZA (PC)		IMPEGNI (I)		ECONOMIE DI COMPETENZA (ECP=CP-I-FPV)		RESIDUI PASSIVI DA ESERCIZIO DI COMPETENZA (EC=I-PC)	
		PREVISIONI DEFINITIVE DI CASSA (CS)		TOTALE PAGAMENTI (TP=PR+PC)		FONDO PLURIENNALE VINCOLATO (PFV)				TOTALE RESIDUI PASSIVI DA RIPORTARE (TR=EP+EC)	
Totale Programma 07	**PROGRAMMAZIONE E GOVERNO DELLA RETE DEI SERVIZI SOCIOSANITARI E SOCIALI**	**RS**	**1.282.983,75**	**PR**	**1.282.983,31**	**R**	**0,00**			**EP**	**0,44**
		CP	**1.686.723,96**	**PC**	**1.435.466,80**	**I**	**1.517.752,51**	**ECP**	**9.340,07**	**EC**	**82.285,71**
		CS	**2.857.231,21**	**TP**	**2.718.450,11**	**FPV**	**159.631,38**			**TR**	**82.286,15**
1208 Programma **08**	**COOPERAZIONE E ASSOCIAZIONISMO**										
Titolo 1	SPESE CORRENTI	RS	598.889,40	PR	596.229,80	R	0,00			EP	2.659,60
		CP	1.079.600,96	PC	248.445,14	I	895.747,67	ECP	1.253,37	EC	647.302,53
		CS	1.668.128,91	TP	844.674,94	FPV	182.599,92			TR	649.962,13
Totale Programma 08	**COOPERAZIONE E ASSOCIAZIONISMO**	**RS**	**598.889,40**	**PR**	**596.229,80**	**R**	**0,00**			**EP**	**2.659,60**
		CP	**1.079.600,96**	**PC**	**248.445,14**	**I**	**895.747,67**	**ECP**	**1.253,37**	**EC**	**647.302,53**
		CS	**1.668.128,91**	**TP**	**844.674,94**	**FPV**	**182.599,92**			**TR**	**649.962,13**
1210 Programma **10**	**POLITICA REGIONALE UNITARIA PER I DIRITTI SOCIALI E LA FAMIGLIA**										
Titolo 1	SPESE CORRENTI	RS	4.502.969,02	PR	4.442.527,53	R	0,00			EP	60.441,49
		CP	18.113.260,79	PC	6.025.908,38	I	7.163.601,18	ECP	9.775.212,17	EC	1.137.692,80
		CS	19.947.818,75	TP	10.468.435,91	FPV	1.174.447,44			TR	1.198.134,29

CONTO DEL BILANCIO CONSOLIDATO GIUNTA REGIONALE - ASSEMBLEA LEGISLATIVA - GESTIONE DELLE SPESE

MISSIONE, PROGRAMMA, TITOLO	DENOMINAZIONE	RESIDUI PASSIVI AL 01/01 (RS)		PAGAMENTI IN C/RESIDUI (PR)		RIACCERTAMENTI RESIDUI (R)				RESIDUI PASSIVI DA ESERCIZI PRECEDENTI (EP=RS-PR+R)	
		PREVISIONI DEFINITIVE DI COMPETENZA (CP)		PAGAMENTI IN C/COMPETENZA (PC)		IMPEGNI (I)		ECONOMIE DI COMPETENZA (ECP=CP-I-FPV)		RESIDUI PASSIVI DA ESERCIZIO DI COMPETENZA (EC=I-PC)	
		PREVISIONI DEFINITIVE DI CASSA (CS)		TOTALE PAGAMENTI (TP=PR+PC)		FONDO PLURIENNALE VINCOLATO (PFV)				TOTALE RESIDUI PASSIVI DA RIPORTARE (TR=EP+EC)	
		RS	0,00	PR	0,00	R	0,00			EP	0,00
Titolo 2	SPESE IN CONTO CAPITALE	CP	501.847,40	PC	182.071,29	I	316.146,28	ECP	157.846,35	EC	134.074,99
		CS	392.699,07	TP	182.071,29	FPV	27.854,77			TR	134.074,99
Totale Programma 10	**POLITICA REGIONALE UNITARIA PER I DIRITTI SOCIALI E LA FAMIGLIA**	**RS**	**4.502.969,02**	**PR**	**4.442.527,53**	**R**	**0,00**			**EP**	**60.441,49**
		CP	**18.615.108,19**	**PC**	**6.207.979,67**	**I**	**7.479.747,46**	**ECP**	**9.933.058,52**	**EC**	**1.271.767,79**
		CS	**20.340.517,82**	**TP**	**10.650.507,20**	**FPV**	**1.202.302,21**			**TR**	**1.332.209,28**
TOTALE MISSIONE 12	**DIRITTI SOCIALI POLITICHE SOCIALI E FAMIGLIA**	**RS**	**10.280.587,50**	**PR**	**10.040.355,27**	**R**	**-91.252,15**			**EP**	**148.980,08**
		CP	**46.813.347,08**	**PC**	**18.746.442,28**	**I**	**31.454.746,16**	**ECP**	**11.643.744,17**	**EC**	**12.708.303,88**
		CS	**53.330.557,80**	**TP**	**28.786.797,55**	**FPV**	**3.714.856,75**			**TR**	**12.857.283,96**

CONTO DEL BILANCIO CONSOLIDATO GIUNTA REGIONALE - ASSEMBLEA LEGISLATIVA - GESTIONE DELLE SPESE

MISSIONE, PROGRAMMA, TITOLO	DENOMINAZIONE	RESIDUI PASSIVI AL 01/01 (RS)	PAGAMENTI IN C/RESIDUI (PR)	RIACCERTAMENTI RESIDUI (R)		RESIDUI PASSIVI DA ESERCIZI PRECEDENTI (EP=RS-PR+R)
		PREVISIONI DEFINITIVE DI COMPETENZA (CP)	PAGAMENTI IN C/COMPETENZA (PC)	IMPEGNI (I)	ECONOMIE DI COMPETENZA (ECP=CP-I-FPV)	RESIDUI PASSIVI DA ESERCIZIO DI COMPETENZA (EC=I-PC)
		PREVISIONI DEFINITIVE DI CASSA (CS)	TOTALE PAGAMENTI (TP=PR+PC)	FONDO PLURIENNALE VINCOLATO (PFV)		TOTALE RESIDUI PASSIVI DA RIPORTARE (TR=EP+EC)

MISSIONE	**13**	**TUTELA DELLA SALUTE**										
1301	Programma	**01**	**SERVIZIO SANITARIO REGIONALE**	**FINANZIAMENTO ORDINARIO CORRENTE PER LA GARANZIA DEI LEA**								
Titolo 1	SPESE CORRENTI			RS	197.741.266,42	PR	76.513.539,13	R	-279.038,19		EP	120.948.689,10
				CP	1.826.592.230,18	PC	1.768.585.684,90	I	1.826.470.226,51	ECP 2.147,45	EC	57.884.541,61
				CS	2.008.095.761,34	TP	1.845.099.224,03	FPV	119.856,22		TR	178.833.230,71
Titolo 2	SPESE IN CONTO CAPITALE			RS	3.991.122,49	PR	606.892,70	R	-4.941,66		EP	3.379.288,13
				CP	500.000,00	PC	5.452,00	I	500.000,00	ECP 0,00	EC	494.548,00
				CS	4.491.122,49	TP	612.344,70	FPV	0,00		TR	3.873.836,13
Totale Programma 01 SERVIZIO SANITARIO REGIONALE FINANZIAMENTO ORDINARIO CORRENTE PER LA GARANZIA DEI LEA				**RS**	**201.732.388,91**	**PR**	**77.120.431,83**	**R**	**-283.979,85**		**EP**	**124.327.977,23**
				CP	**1.827.092.230,18**	**PC**	**1.768.591.136,90**	**I**	**1.826.970.226,51**	**ECP 2.147,45**	**EC**	**58.379.089,61**
				CS	**2.012.586.883,83**	**TP**	**1.845.711.568,73**	**FPV**	**119.856,22**		**TR**	**182.707.066,84**
1302	Programma	**02**	**SERVIZIO SANITARIO REGIONALE**	**FINANZIAMENTO AGGIUNTIVO CORRENTE PER I LIVELLI DI ASSESTENZA SUP**								
Titolo 1	SPESE CORRENTI			RS	0,00	PR	0,00	R	0,00		EP	0,00
				CP	1.000.000,00	PC	0,00	I	1.000.000,00	ECP 0,00	EC	1.000.000,00
				CS	1.000.000,00	TP	0,00	FPV	0,00		TR	1.000.000,00

CONTO DEL BILANCIO CONSOLIDATO GIUNTA REGIONALE - ASSEMBLEA LEGISLATIVA - GESTIONE DELLE SPESE

MISSIONE, PROGRAMMA, TITOLO	DENOMINAZIONE	RESIDUI PASSIVI AL 01/01 (RS)		PAGAMENTI IN C/RESIDUI (PR)		RIACCERTAMENTI RESIDUI (R)				RESIDUI PASSIVI DA ESERCIZI PRECEDENTI (EP=RS-PR+R)	
		PREVISIONI DEFINITIVE DI COMPETENZA (CP)		PAGAMENTI IN C/COMPETENZA (PC)		IMPEGNI (I)		ECONOMIE DI COMPETENZA (ECP=CP-I-FPV)		RESIDUI PASSIVI DA ESERCIZIO DI COMPETENZA (EC=I-PC)	
		PREVISIONI DEFINITIVE DI CASSA (CS)		TOTALE PAGAMENTI (TP=PR+PC)		FONDO PLURIENNALE VINCOLATO (PFV)				TOTALE RESIDUI PASSIVI DA RIPORTARE (TR=EP+EC)	
Totale Programma 02	**SERVIZIO SANITARIO REGIONALE FINANZIAMENTO AGGIUNTIVO CORRENTE PER I LIVELLI DI ASSESTENZA SUPERIORI AI LEA**	**RS**	**0,00**	**PR**	**0,00**	**R**	**0,00**			**EP**	**0,00**
		CP	**1.000.000,00**	**PC**	**0,00**	**I**	**1.000.000,00**	**ECP**	**0,00**	**EC**	**1.000.000,00**
		CS	**1.000.000,00**	**TP**	**0,00**	**FPV**	**0,00**			**TR**	**1.000.000,00**
1304 Programma **04**	**SERVIZIO SANITARIO REGIONALE RIPIANO DI DISAVANZI SANITARI RELATIVI AD ESERCIZI PREGRESSI**										
Titolo 1	SPESE CORRENTI	RS	0,00	PR	0,00	R	0,00			EP	0,00
		CP	651.752,47	PC	651.752,47	I	651.752,47	ECP	0,00	EC	0,00
		CS	651.752,47	TP	651.752,47	FPV	0,00			TR	0,00
Titolo 2	SPESE IN CONTO CAPITALE	RS	0,00	PR	0,00	R	0,00			EP	0,00
		CP	0,00	PC	0,00	I	0,00	ECP	0,00	EC	0,00
		CS	0,00	TP	0,00	FPV	0,00			TR	0,00
Titolo 4	RIMBORSO PRESTITI	RS	0,00	PR	0,00	R	0,00			EP	0,00
		CP	0,00	PC	0,00	I	0,00	ECP	0,00	EC	0,00
		CS	0,00	TP	0,00	FPV	0,00			TR	0,00

CONTO DEL BILANCIO CONSOLIDATO GIUNTA REGIONALE - ASSEMBLEA LEGISLATIVA - GESTIONE DELLE SPESE

MISSIONE, PROGRAMMA, TITOLO	DENOMINAZIONE	RESIDUI PASSIVI AL 01/01 (RS)		PAGAMENTI IN C/RESIDUI (PR)		RIACCERTAMENTI RESIDUI (R)				RESIDUI PASSIVI DA ESERCIZI PRECEDENTI (EP=RS-PR+R)	
		PREVISIONI DEFINITIVE DI COMPETENZA (CP)		PAGAMENTI IN C/COMPETENZA (PC)		IMPEGNI (I)		ECONOMIE DI COMPETENZA (ECP=CP-I-FPV)		RESIDUI PASSIVI DA ESERCIZIO DI COMPETENZA (EC=I-PC)	
		PREVISIONI DEFINITIVE DI CASSA (CS)		TOTALE PAGAMENTI (TP=PR+PC)		FONDO PLURIENNALE VINCOLATO (PFV)				TOTALE RESIDUI PASSIVI DA RIPORTARE (TR=EP+EC)	
Totale Programma 04	**SERVIZIO SANITARIO REGIONALE RIPIANO DI DISAVANZI SANITARI RELATIVI AD ESERCIZI PREGRESSI**	**RS**	**0,00**	**PR**	**0,00**	**R**	**0,00**			**EP**	**0,00**
		CP	**651.752,47**	**PC**	**651.752,47**	**I**	**651.752,47**	**ECP**	**0,00**	**EC**	**0,00**
		CS	**651.752,47**	**TP**	**651.752,47**	**FPV**	**0,00**			**TR**	**0,00**
1305	Programma **05** **SERVIZIO SANITARIO REGIONALE INVESTIMENTI SANITARI**										
Titolo 1	SPESE CORRENTI	RS	3.638,65	PR	2.605,47	R	0,00			EP	1.033,18
		CP	79.842,54	PC	75.263,58	I	77.331,24	ECP	1.135,82	EC	2.067,66
		CS	82.105,71	TP	77.869,05	FPV	1.375,48			TR	3.100,84
Titolo 2	SPESE IN CONTO CAPITALE	RS	59.557.276,68	PR	0,00	R	-147.989,48			EP	59.409.287,20
		CP	30.305.699,13	PC	0,00	I	26.689.999,13	ECP	3.615.700,00	EC	26.689.999,13
		CS	71.187.931,33	TP	0,00	FPV	0,00			TR	86.099.286,33
Totale Programma 05	**SERVIZIO SANITARIO REGIONALE INVESTIMENTI SANITARI**	**RS**	**59.560.915,33**	**PR**	**2.605,47**	**R**	**-147.989,48**			**EP**	**59.410.320,38**
		CP	**30.385.541,67**	**PC**	**75.263,58**	**I**	**26.767.330,37**	**ECP**	**3.616.835,82**	**EC**	**26.692.066,79**
		CS	**71.270.037,04**	**TP**	**77.869,05**	**FPV**	**1.375,48**			**TR**	**86.102.387,17**
1307	Programma **07** **ULTERIORI SPESE IN MATERIA SANITARIA**										

CONTO DEL BILANCIO CONSOLIDATO GIUNTA REGIONALE - ASSEMBLEA LEGISLATIVA - GESTIONE DELLE SPESE

MISSIONE, PROGRAMMA, TITOLO	DENOMINAZIONE	RESIDUI PASSIVI AL 01/01 (RS)		PAGAMENTI IN C/RESIDUI (PR)		RIACCERTAMENTI RESIDUI (R)				RESIDUI PASSIVI DA ESERCIZI PRECEDENTI (EP=RS-PR+R)	
		PREVISIONI DEFINITIVE DI COMPETENZA (CP)		PAGAMENTI IN C/COMPETENZA (PC)		IMPEGNI (I)		ECONOMIE DI COMPETENZA (ECP=CP-I-FPV)		RESIDUI PASSIVI DA ESERCIZIO DI COMPETENZA (EC=I-PC)	
		PREVISIONI DEFINITIVE DI CASSA (CS)		TOTALE PAGAMENTI (TP=PR+PC)		FONDO PLURIENNALE VINCOLATO (PFV)				TOTALE RESIDUI PASSIVI DA RIPORTARE (TR=EP+EC)	
Titolo 1	SPESE CORRENTI	RS	2.087.504,10	PR	776.779,04	R	-75.322,50			EP	1.235.402,56
		CP	4.191.795,53	PC	1.975.146,99	I	2.211.564,62	ECP	876.796,39	EC	236.417,63
		CS	6.005.330,96	TP	2.751.926,03	FPV	1.103.434,52			TR	1.471.820,19
Titolo 2	SPESE IN CONTO CAPITALE	RS	10.308.470,86	PR	0,00	R	0,00			EP	10.308.470,86
		CP	4.678.540,21	PC	705.336,00	I	1.526.875,99	ECP	3.059.761,10	EC	821.539,99
		CS	13.113.031,57	TP	705.336,00	FPV	91.903,12			TR	11.130.010,85
Totale Programma 07	**ULTERIORI SPESE IN MATERIA SANITARIA**	**RS**	**12.395.974,96**	**PR**	**776.779,04**	**R**	**-75.322,50**			**EP**	**11.543.873,42**
		CP	**8.870.335,74**	**PC**	**2.680.482,99**	**I**	**3.738.440,61**	**ECP**	**3.936.557,49**	**EC**	**1.057.957,62**
		CS	**19.118.362,53**	**TP**	**3.457.262,03**	**FPV**	**1.195.337,64**			**TR**	**12.601.831,04**
TOTALE MISSIONE 13	**TUTELA DELLA SALUTE**	**RS**	**273.689.279,20**	**PR**	**77.899.816,34**	**R**	**-507.291,83**			**EP**	**195.282.171,03**
		CP	**1.867.999.860,06**	**PC**	**1.771.998.635,94**	**I**	**1.859.127.749,96**	**ECP**	**7.555.540,76**	**EC**	**87.129.114,02**
		CS	**2.104.627.035,87**	**TP**	**1.849.898.452,28**	**FPV**	**1.316.569,34**			**TR**	**282.411.285,05**

CONTO DEL BILANCIO CONSOLIDATO GIUNTA REGIONALE - ASSEMBLEA LEGISLATIVA - GESTIONE DELLE SPESE

MISSIONE, PROGRAMMA, TITOLO	DENOMINAZIONE	RESIDUI PASSIVI AL 01/01 (RS)	PAGAMENTI IN C/RESIDUI (PR)	RIACCERTAMENTI RESIDUI (R)		RESIDUI PASSIVI DA ESERCIZI PRECEDENTI (EP=RS-PR+R)
		PREVISIONI DEFINITIVE DI COMPETENZA (CP)	PAGAMENTI IN C/COMPETENZA (PC)	IMPEGNI (I)	ECONOMIE DI COMPETENZA (ECP=CP-I-FPV)	RESIDUI PASSIVI DA ESERCIZIO DI COMPETENZA (EC=I-PC)
		PREVISIONI DEFINITIVE DI CASSA (CS)	TOTALE PAGAMENTI (TP=PR+PC)	FONDO PLURIENNALE VINCOLATO (PFV)		TOTALE RESIDUI PASSIVI DA RIPORTARE (TR=EP+EC)

MISSIONE 14	**SVILUPPO ECONOMICO E COMPETITIVITÀ**										
1401	Programma **01 INDUSTRIA PMI E ARTIGIANATO**										
Titolo 1	SPESE CORRENTI	RS	708.688,58	PR	536.661,96	R	-151.382,00			EP	20.644,62
		CP	10.987.494,36	PC	6.602.107,38	I	7.112.101,88	ECP	2.564.466,14	EC	509.994,50
		CS	11.578.936,63	TP	7.138.769,34	FPV	1.310.926,34			TR	530.639,12
Titolo 2	SPESE IN CONTO CAPITALE	RS	2.263.651,99	PR	2.263.651,99	R	0,00			EP	0,00
		CP	6.612.838,17	PC	2.516.007,60	I	2.895.587,70	ECP	3.690.619,33	EC	379.580,10
		CS	8.837.991,58	TP	4.779.659,59	FPV	26.631,14			TR	379.580,10
Titolo 3	SPESE PER INCREMENTO ATTIVITÀ FINANZIARIE	RS	0,00	PR	0,00	R	0,00			EP	0,00
		CP	0,00	PC	0,00	I	0,00	ECP	0,00	EC	0,00
		CS	0,00	TP	0,00	FPV	0,00			TR	0,00
Totale Programma 01	**INDUSTRIA PMI E ARTIGIANATO**	**RS**	**2.972.340,57**	**PR**	**2.800.313,95**	**R**	**-151.382,00**			**EP**	**20.644,62**
		CP	**17.600.332,53**	**PC**	**9.118.114,98**	**I**	**10.007.689,58**	**ECP**	**6.255.085,47**	**EC**	**889.574,60**
		CS	**20.416.928,21**	**TP**	**11.918.428,93**	**FPV**	**1.337.557,48**			**TR**	**910.219,22**
1402	Programma **02 COMMERCIO RETI DISTRIBUTIVE TUTELA DEI CONSUMATORI**										

CONTO DEL BILANCIO CONSOLIDATO GIUNTA REGIONALE - ASSEMBLEA LEGISLATIVA - GESTIONE DELLE SPESE

MISSIONE, PROGRAMMA, TITOLO	DENOMINAZIONE	RESIDUI PASSIVI AL 01/01 (RS)		PAGAMENTI IN C/RESIDUI (PR)		RIACCERTAMENTI RESIDUI (R)				RESIDUI PASSIVI DA ESERCIZI PRECEDENTI (EP=RS-PR+R)	
		PREVISIONI DEFINITIVE DI COMPETENZA (CP)		PAGAMENTI IN C/COMPETENZA (PC)		IMPEGNI (I)		ECONOMIE DI COMPETENZA (ECP=CP-I-FPV)		RESIDUI PASSIVI DA ESERCIZIO DI COMPETENZA (EC=I-PC)	
		PREVISIONI DEFINITIVE DI CASSA (CS)		TOTALE PAGAMENTI (TP=PR+PC)		FONDO PLURIENNALE VINCOLATO (PFV)				TOTALE RESIDUI PASSIVI DA RIPORTARE (TR=EP+EC)	
Titolo 1	SPESE CORRENTI	RS	86.254,14	PR	49.410,95	R	-6.363,63			EP	30.479,56
		CP	790.700,78	PC	499.117,88	I	538.597,80	ECP	224.799,47	EC	39.479,92
		CS	814.633,30	TP	548.528,83	FPV	27.303,51			TR	69.959,48
Titolo 2	SPESE IN CONTO CAPITALE	RS	0,00	PR	0,00	R	0,00			EP	0,00
		CP	143.947,69	PC	0,00	I	0,00	ECP	143.947,69	EC	0,00
		CS	71.973,83	TP	0,00	FPV	0,00			TR	0,00
Totale Programma 02	**COMMERCIO RETI DISTRIBUTIVE TUTELA DEI CONSUMATORI**	**RS**	**86.254,14**	**PR**	**49.410,95**	**R**	**-6.363,63**			**EP**	**30.479,56**
		CP	**934.648,47**	**PC**	**499.117,88**	**I**	**538.597,80**	**ECP**	**368.747,16**	**EC**	**39.479,92**
		CS	**886.607,13**	**TP**	**548.528,83**	**FPV**	**27.303,51**			**TR**	**69.959,48**
1403	Programma **03** **RICERCA E INNOVAZIONE**										
Titolo 1	SPESE CORRENTI	RS	4.451,43	PR	2.788,22	R	0,00			EP	1.663,21
		CP	118.933,37	PC	112.494,17	I	115.599,25	ECP	786,74	EC	3.105,08
		CS	120.837,42	TP	115.282,39	FPV	2.547,38			TR	4.768,29

CONTO DEL BILANCIO CONSOLIDATO GIUNTA REGIONALE - ASSEMBLEA LEGISLATIVA - GESTIONE DELLE SPESE

MISSIONE, PROGRAMMA, TITOLO	DENOMINAZIONE	RESIDUI PASSIVI AL 01/01 (RS)		PAGAMENTI IN C/RESIDUI (PR)		RIACCERTAMENTI RESIDUI (R)				RESIDUI PASSIVI DA ESERCIZI PRECEDENTI (EP=RS-PR+R)	
		PREVISIONI DEFINITIVE DI COMPETENZA (CP)		PAGAMENTI IN C/COMPETENZA (PC)		IMPEGNI (I)		ECONOMIE DI COMPETENZA (ECP=CP-I-FPV)		RESIDUI PASSIVI DA ESERCIZIO DI COMPETENZA (EC=I-PC)	
		PREVISIONI DEFINITIVE DI CASSA (CS)		TOTALE PAGAMENTI (TP=PR+PC)		FONDO PLURIENNALE VINCOLATO (PFV)				TOTALE RESIDUI PASSIVI DA RIPORTARE (TR=EP+EC)	
Totale Programma 03	**RICERCA E INNOVAZIONE**	**RS**	**4.451,43**	**PR**	**2.788,22**	**R**	**0,00**			**EP**	**1.663,21**
		CP	**118.933,37**	**PC**	**112.494,17**	**I**	**115.599,25**	**ECP**	**786,74**	**EC**	**3.105,08**
		CS	**120.837,42**	**TP**	**115.282,39**	**FPV**	**2.547,38**			**TR**	**4.768,29**
1404 Programma **04**	**RETI E ALTRI SERVIZI DI PUBBLICA UTILITA**										
Titolo 1	SPESE CORRENTI	RS	18.104,47	PR	14.016,66	R	0,00			EP	4.087,81
		CP	441.109,59	PC	407.479,14	I	418.942,52	ECP	476,96	EC	11.463,38
		CS	437.523,95	TP	421.495,80	FPV	21.690,11			TR	15.551,19
Titolo 2	SPESE IN CONTO CAPITALE	RS	0,00	PR	0,00	R	0,00			EP	0,00
		CP	0,00	PC	0,00	I	0,00	ECP	0,00	EC	0,00
		CS	0,00	TP	0,00	FPV	0,00			TR	0,00
Totale Programma 04	**RETI E ALTRI SERVIZI DI PUBBLICA UTILITA**	**RS**	**18.104,47**	**PR**	**14.016,66**	**R**	**0,00**			**EP**	**4.087,81**
		CP	**441.109,59**	**PC**	**407.479,14**	**I**	**418.942,52**	**ECP**	**476,96**	**EC**	**11.463,38**
		CS	**437.523,95**	**TP**	**421.495,80**	**FPV**	**21.690,11**			**TR**	**15.551,19**
1405 Programma **05**	**POLITICA REGIONALE UNITARIA PER LO SVILUPPO ECONOMICO E LA COMPETITIVITA**										

CONTO DEL BILANCIO CONSOLIDATO GIUNTA REGIONALE - ASSEMBLEA LEGISLATIVA - GESTIONE DELLE SPESE

MISSIONE, PROGRAMMA, TITOLO	DENOMINAZIONE	RESIDUI PASSIVI AL 01/01 (RS)		PAGAMENTI IN C/RESIDUI (PR)		RIACCERTAMENTI RESIDUI (R)				RESIDUI PASSIVI DA ESERCIZI PRECEDENTI (EP=RS-PR+R)	
		PREVISIONI DEFINITIVE DI COMPETENZA (CP)		PAGAMENTI IN C/COMPETENZA (PC)		IMPEGNI (I)		ECONOMIE DI COMPETENZA (ECP=CP-I-FPV)		RESIDUI PASSIVI DA ESERCIZIO DI COMPETENZA (EC=I-PC)	
		PREVISIONI DEFINITIVE DI CASSA (CS)		TOTALE PAGAMENTI (TP=PR+PC)		FONDO PLURIENNALE VINCOLATO (PFV)				TOTALE RESIDUI PASSIVI DA RIPORTARE (TR=EP+EC)	
Titolo 1	SPESE CORRENTI	RS	330.106,45	PR	218.837,38	R	-5.541,14			EP	105.727,93
		CP	4.913.722,39	PC	4.185.274,03	I	4.205.941,09	ECP	657.644,37	EC	20.667,06
		CS	4.801.932,85	TP	4.404.111,41	FPV	50.136,93			TR	126.394,99
Titolo 2	SPESE IN CONTO CAPITALE	RS	8.724.979,79	PR	7.777.425,16	R	-232.291,37			EP	715.263,26
		CP	70.962.314,86	PC	11.138.013,07	I	17.087.068,09	ECP	47.492.083,86	EC	5.949.055,02
		CS	70.057.739,47	TP	18.915.438,23	FPV	6.383.162,91			TR	6.664.318,28
Titolo 3	SPESE PER INCREMENTO ATTIVITA FINANZIARIE	RS	0,00	PR	0,00	R	0,00			EP	0,00
		CP	4.681.152,00	PC	2.530.360,00	I	2.530.360,00	ECP	2.150.792,00	EC	0,00
		CS	2.852.972,85	TP	2.530.360,00	FPV	0,00			TR	0,00
Totale Programma 05	**POLITICA REGIONALE UNITARIA PER LO SVILUPPO ECONOMICO E LA COMPETITIVITA**	**RS**	**9.055.086,24**	**PR**	**7.996.262,54**	**R**	**-237.832,51**			**EP**	**820.991,19**
		CP	**80.557.189,25**	**PC**	**17.853.647,10**	**I**	**23.823.369,18**	**ECP**	**50.300.520,23**	**EC**	**5.969.722,08**
		CS	**77.712.645,17**	**TP**	**25.849.909,64**	**FPV**	**6.433.299,84**			**TR**	**6.790.713,27**
TOTALE MISSIONE 14	**SVILUPPO ECONOMICO E COMPETITIVITA**	**RS**	**12.136.236,85**	**PR**	**10.862.792,32**	**R**	**-395.578,14**			**EP**	**877.866,39**
		CP	**99.652.213,21**	**PC**	**27.990.853,27**	**I**	**34.904.198,33**	**ECP**	**56.925.616,56**	**EC**	**6.913.345,06**
		CS	**99.574.541,88**	**TP**	**38.853.645,59**	**FPV**	**7.822.398,32**			**TR**	**7.791.211,45**

CONTO DEL BILANCIO CONSOLIDATO GIUNTA REGIONALE - ASSEMBLEA LEGISLATIVA - GESTIONE DELLE SPESE

MISSIONE, PROGRAMMA, TITOLO	DENOMINAZIONE	RESIDUI PASSIVI AL 01/01 (RS)		PAGAMENTI IN C/RESIDUI (PR)		RIACCERTAMENTI RESIDUI (R)				RESIDUI PASSIVI DA ESERCIZI PRECEDENTI (EP=RS-PR+R)	
		PREVISIONI DEFINITIVE DI COMPETENZA (CP)		PAGAMENTI IN C/COMPETENZA (PC)		IMPEGNI (I)		ECONOMIE DI COMPETENZA (ECP=CP-I-FPV)		RESIDUI PASSIVI DA ESERCIZIO DI COMPETENZA (EC=I-PC)	
		PREVISIONI DEFINITIVE DI CASSA (CS)		TOTALE PAGAMENTI (TP=PR+PC)		FONDO PLURIENNALE VINCOLATO (PFV)				TOTALE RESIDUI PASSIVI DA RIPORTARE (TR=EP+EC)	
MISSIONE 15	**POLITICHE PER IL LAVORO E LA FORMAZIONE PROFESSIONALE**										
1501 Programma **01**	**SERVIZI PER LO SVILUPPO DEL MERCATO DEL LAVORO**										
Titolo 1	SPESE CORRENTI	RS	1.309.928,76	PR	1.304.195,13	R	-0,01			EP	5.733,62
		CP	18.062.167,07	PC	10.304.527,69	I	10.349.077,18	ECP	3.409.266,13	EC	44.549,49
		CS	19.256.042,91	TP	11.608.722,82	FPV	4.303.823,76			TR	50.283,11
Titolo 2	SPESE IN CONTO CAPITALE	RS	0,00	PR	0,00	R	0,00			EP	0,00
		CP	0,00	PC	0,00	I	0,00	ECP	0,00	EC	0,00
		CS	0,00	TP	0,00	FPV	0,00			TR	0,00
Totale Programma 01	**SERVIZI PER LO SVILUPPO DEL MERCATO DEL LAVORO**	**RS**	**1.309.928,76**	**PR**	**1.304.195,13**	**R**	**-0,01**			**EP**	**5.733,62**
		CP	**18.062.167,07**	**PC**	**10.304.527,69**	**I**	**10.349.077,18**	**ECP**	**3.409.266,13**	**EC**	**44.549,49**
		CS	**19.256.042,91**	**TP**	**11.608.722,82**	**FPV**	**4.303.823,76**			**TR**	**50.283,11**
1502 Programma **02**	**FORMAZIONE PROFESSIONALE**										
Titolo 1	SPESE CORRENTI	RS	371.742,50	PR	118.052,83	R	-107.909,75			EP	145.779,92
		CP	14.093.809,92	PC	4.837.474,29	I	5.112.234,14	ECP	577.770,46	EC	274.759,85
		CS	14.162.826,57	TP	4.955.527,12	FPV	8.403.805,32			TR	420.539,77

CONTO DEL BILANCIO CONSOLIDATO GIUNTA REGIONALE - ASSEMBLEA LEGISLATIVA - GESTIONE DELLE SPESE

MISSIONE, PROGRAMMA, TITOLO	DENOMINAZIONE	RESIDUI PASSIVI AL 01/01 (RS)		PAGAMENTI IN C/RESIDUI (PR)		RIACCERTAMENTI RESIDUI (R)				RESIDUI PASSIVI DA ESERCIZI PRECEDENTI (EP=RS-PR+R)	
		PREVISIONI DEFINITIVE DI COMPETENZA (CP)		PAGAMENTI IN C/COMPETENZA (PC)		IMPEGNI (I)		ECONOMIE DI COMPETENZA (ECP=CP-I-FPV)		RESIDUI PASSIVI DA ESERCIZIO DI COMPETENZA (EC=I-PC)	
		PREVISIONI DEFINITIVE DI CASSA (CS)		TOTALE PAGAMENTI (TP=PR+PC)		FONDO PLURIENNALE VINCOLATO (PFV)				TOTALE RESIDUI PASSIVI DA RIPORTARE (TR=EP+EC)	
Totale Programma 02	**FORMAZIONE PROFESSIONALE**	**RS**	**371.742,50**	**PR**	**118.052,83**	**R**	**-107.909,75**			**EP**	**145.779,92**
		CP	**14.093.809,92**	**PC**	**4.837.474,29**	**I**	**5.112.234,14**	**ECP**	**577.770,46**	**EC**	**274.759,85**
		CS	**14.162.826,57**	**TP**	**4.955.527,12**	**FPV**	**8.403.805,32**			**TR**	**420.539,77**
1503 Programma	**03 SOSTEGNO ALL'OCCUPAZIONE**										
Titolo 1	SPESE CORRENTI	RS	433.452,70	PR	337.273,31	R	-32.525,00			EP	63.654,39
		CP	2.018.528,81	PC	759.814,58	I	886.532,36	ECP	174.850,42	EC	126.717,78
		CS	2.169.572,50	TP	1.097.087,89	FPV	957.146,03			TR	190.372,17
Titolo 2	SPESE IN CONTO CAPITALE	RS	0,00	PR	0,00	R	0,00			EP	0,00
		CP	0,00	PC	0,00	I	0,00	ECP	0,00	EC	0,00
		CS	0,00	TP	0,00	FPV	0,00			TR	0,00
Totale Programma 03	**SOSTEGNO ALL'OCCUPAZIONE**	**RS**	**433.452,70**	**PR**	**337.273,31**	**R**	**-32.525,00**			**EP**	**63.654,39**
		CP	**2.018.528,81**	**PC**	**759.814,58**	**I**	**886.532,36**	**ECP**	**174.850,42**	**EC**	**126.717,78**
		CS	**2.169.572,50**	**TP**	**1.097.087,89**	**FPV**	**957.146,03**			**TR**	**190.372,17**
1504 Programma	**04 POLITICA REGIONALE UNITARIA PER IL LAVORO E LA FORMAZIONE PROFESSIONALE**										

CONTO DEL BILANCIO CONSOLIDATO GIUNTA REGIONALE - ASSEMBLEA LEGISLATIVA - GESTIONE DELLE SPESE

MISSIONE, PROGRAMMA, TITOLO	DENOMINAZIONE	RESIDUI PASSIVI AL 01/01 (RS)		PAGAMENTI IN C/RESIDUI (PR)		RIACCERTAMENTI RESIDUI (R)				RESIDUI PASSIVI DA ESERCIZI PRECEDENTI (EP=RS-PR+R)	
		PREVISIONI DEFINITIVE DI COMPETENZA (CP)		PAGAMENTI IN C/COMPETENZA (PC)		IMPEGNI (I)		ECONOMIE DI COMPETENZA (ECP=CP-I-FPV)		RESIDUI PASSIVI DA ESERCIZIO DI COMPETENZA (EC=I-PC)	
		PREVISIONI DEFINITIVE DI CASSA (CS)		TOTALE PAGAMENTI (TP=PR+PC)		FONDO PLURIENNALE VINCOLATO (PFV)				TOTALE RESIDUI PASSIVI DA RIPORTARE (TR=EP+EC)	
Titolo 1	SPESE CORRENTI	RS	8.502.133,11	PR	4.927.192,39	R	-1.423.318,33			EP	2.151.622,39
		CP	39.259.278,82	PC	14.017.266,89	I	16.654.415,09	ECP	18.417.217,11	EC	2.637.148,20
		CS	41.174.827,64	TP	18.944.459,28	FPV	4.187.646,62			TR	4.788.770,59
Titolo 2	SPESE IN CONTO CAPITALE	RS	0,00	PR	0,00	R	0,00			EP	0,00
		CP	2.562.227,46	PC	0,00	I	0,00	ECP	2.561.521,26	EC	0,00
		CS	28.727,46	TP	0,00	FPV	706,20			TR	0,00
Titolo 3	SPESE PER INCREMENTO ATTIVITA FINANZIARIE	RS	0,00	PR	0,00	R	0,00			EP	0,00
		CP	2.533.500,00	PC	2.533.500,00	I	2.533.500,00	ECP	0,00	EC	0,00
		CS	2.533.500,00	TP	2.533.500,00	FPV	0,00			TR	0,00
Totale Programma 04	**POLITICA REGIONALE UNITARIA PER IL LAVORO E LA FORMAZIONE PROFESSIONALE**	**RS**	**8.502.133,11**	**PR**	**4.927.192,39**	**R**	**-1.423.318,33**			**EP**	**2.151.622,39**
		CP	**44.355.006,28**	**PC**	**16.550.766,89**	**I**	**19.187.915,09**	**ECP**	**20.978.738,37**	**EC**	**2.637.148,20**
		CS	**43.737.055,10**	**TP**	**21.477.959,28**	**FPV**	**4.188.352,82**			**TR**	**4.788.770,59**
TOTALE MISSIONE 15	**POLITICHE PER IL LAVORO E LA FORMAZIONE PROFESSIONALE**	**RS**	**10.617.257,07**	**PR**	**6.686.713,66**	**R**	**-1.563.753,09**			**EP**	**2.366.790,32**
		CP	**78.529.512,08**	**PC**	**32.452.583,45**	**I**	**35.535.758,77**	**ECP**	**25.140.625,38**	**EC**	**3.083.175,32**
		CS	**79.325.497,08**	**TP**	**39.139.297,11**	**FPV**	**17.853.127,93**			**TR**	**5.449.965,64**

CONTO DEL BILANCIO CONSOLIDATO GIUNTA REGIONALE - ASSEMBLEA LEGISLATIVA - GESTIONE DELLE SPESE

MISSIONE, PROGRAMMA, TITOLO	DENOMINAZIONE	RESIDUI PASSIVI AL 01/01 (RS)	PAGAMENTI IN C/RESIDUI (PR)	RIACCERTAMENTI RESIDUI (R)		RESIDUI PASSIVI DA ESERCIZI PRECEDENTI (EP=RS-PR+R)
		PREVISIONI DEFINITIVE DI COMPETENZA (CP)	PAGAMENTI IN C/COMPETENZA (PC)	IMPEGNI (I)	ECONOMIE DI COMPETENZA (ECP=CP-I-FPV)	RESIDUI PASSIVI DA ESERCIZIO DI COMPETENZA (EC=I-PC)
		PREVISIONI DEFINITIVE DI CASSA (CS)	TOTALE PAGAMENTI (TP=PR+PC)	FONDO PLURIENNALE VINCOLATO (PFV)		TOTALE RESIDUI PASSIVI DA RIPORTARE (TR=EP+EC)

MISSIONE 16	**AGRICOLTURA POLITICHE AGROALIMENTARI E PESCA**										
1601	Programma **01**	**SVILUPPO DEL SETTORE AGRICOLO E DEL SISTEMA AGROALIMENTARE**									
Titolo 1	SPESE CORRENTI	RS	1.606.709,20	PR	867.178,11	R	-320,78			EP	739.210,31
		CP	13.266.017,02	PC	11.309.888,51	I	12.017.341,98	ECP	715.443,28	EC	707.453,47
		CS	14.280.853,58	TP	12.177.066,62	FPV	533.231,76			TR	1.446.663,78
Titolo 2	SPESE IN CONTO CAPITALE	RS	694.868,66	PR	277.730,99	R	-373,33			EP	416.764,34
		CP	4.804.624,81	PC	3.097.155,90	I	4.119.498,84	ECP	211.644,87	EC	1.022.342,94
		CS	5.492.501,63	TP	3.374.886,89	FPV	473.481,10			TR	1.439.107,28
Titolo 3	SPESE PER INCREMENTO ATTIVITA FINANZIARIE	RS	0,00	PR	0,00	R	0,00			EP	0,00
		CP	5.000.000,00	PC	0,00	I	0,00	ECP	5.000.000,00	EC	0,00
		CS	5.000.000,00	TP	0,00	FPV	0,00			TR	0,00
Totale Programma 01	**SVILUPPO DEL SETTORE AGRICOLO E DEL SISTEMA AGROALIMENTARE**	**RS**	**2.301.577,86**	**PR**	**1.144.909,10**	**R**	**-694,11**			**EP**	**1.155.974,65**
		CP	**23.070.641,83**	**PC**	**14.407.044,41**	**I**	**16.136.840,82**	**ECP**	**5.927.088,15**	**EC**	**1.729.796,41**
		CS	**24.773.355,21**	**TP**	**15.551.953,51**	**FPV**	**1.006.712,86**			**TR**	**2.885.771,06**
1602	Programma **02**	**CACCIA E PESCA**									

CONTO DEL BILANCIO CONSOLIDATO GIUNTA REGIONALE - ASSEMBLEA LEGISLATIVA - GESTIONE DELLE SPESE

MISSIONE, PROGRAMMA, TITOLO	DENOMINAZIONE	RESIDUI PASSIVI AL 01/01 (RS)		PAGAMENTI IN C/RESIDUI (PR)		RIACCERTAMENTI RESIDUI (R)				RESIDUI PASSIVI DA ESERCIZI PRECEDENTI (EP=RS-PR+R)	
		PREVISIONI DEFINITIVE DI COMPETENZA (CP)		PAGAMENTI IN C/COMPETENZA (PC)		IMPEGNI (I)		ECONOMIE DI COMPETENZA (ECP=CP-I-FPV)		RESIDUI PASSIVI DA ESERCIZIO DI COMPETENZA (EC=I-PC)	
		PREVISIONI DEFINITIVE DI CASSA (CS)		TOTALE PAGAMENTI (TP=PR+PC)		FONDO PLURIENNALE VINCOLATO (PFV)				TOTALE RESIDUI PASSIVI DA RIPORTARE (TR=EP+EC)	
Titolo 1	SPESE CORRENTI	RS	448.559,75	PR	428.504,90	R	-10.325,54			EP	9.729,31
		CP	3.564.235,85	PC	2.688.921,50	I	3.138.646,68	ECP	92.306,05	EC	449.725,18
		CS	3.607.469,86	TP	3.117.426,40	FPV	333.283,12			TR	459.454,49
Titolo 2	SPESE IN CONTO CAPITALE	RS	27.197,85	PR	27.181,87	R	-15,98			EP	0,00
		CP	788.920,08	PC	115.850,84	I	205.261,24	ECP	567.518,24	EC	89.410,40
		CS	816.117,93	TP	143.032,71	FPV	16.140,60			TR	89.410,40
Totale Programma 02	**CACCIA E PESCA**	**RS**	**475.757,60**	**PR**	**455.686,77**	**R**	**-10.341,52**			**EP**	**9.729,31**
		CP	**4.353.155,93**	**PC**	**2.804.772,34**	**I**	**3.343.907,92**	**ECP**	**659.824,29**	**EC**	**539.135,58**
		CS	**4.423.587,79**	**TP**	**3.260.459,11**	**FPV**	**349.423,72**			**TR**	**548.864,89**
1603	Programma **03**	**POLITICA REGIONALE UNITARIA PER L'AGRICOLTURA I SISTEMI AGROALIMENTARI LA CACCIA E LA PESCA**									
Titolo 1	SPESE CORRENTI	RS	713.851,79	PR	555.122,92	R	-24.442,48			EP	134.286,39
		CP	11.907.012,63	PC	2.304.198,83	I	3.178.220,01	ECP	8.686.257,76	EC	874.021,18
		CS	12.056.026,19	TP	2.859.321,75	FPV	42.534,86			TR	1.008.307,57

CONTO DEL BILANCIO CONSOLIDATO GIUNTA REGIONALE - ASSEMBLEA LEGISLATIVA - GESTIONE DELLE SPESE

MISSIONE, PROGRAMMA, TITOLO	DENOMINAZIONE	RESIDUI PASSIVI AL 01/01 (RS)	PAGAMENTI IN C/RESIDUI (PR)	RIACCERTAMENTI RESIDUI (R)		RESIDUI PASSIVI DA ESERCIZI PRECEDENTI (EP=RS-PR+R)
		PREVISIONI DEFINITIVE DI COMPETENZA (CP)	PAGAMENTI IN C/COMPETENZA (PC)	IMPEGNI (I)	ECONOMIE DI COMPETENZA (ECP=CP-I-FPV)	RESIDUI PASSIVI DA ESERCIZIO DI COMPETENZA (EC=I-PC)
		PREVISIONI DEFINITIVE DI CASSA (CS)	TOTALE PAGAMENTI (TP=PR+PC)	FONDO PLURIENNALE VINCOLATO (PFV)		TOTALE RESIDUI PASSIVI DA RIPORTARE (TR=EP+EC)

Titolo 2 SPESE IN CONTO CAPITALE	RS	4.309.973,18	PR	4.309.973,18	R	0,00			EP	0,00
	CP	24.558.667,18	PC	466.378,53	I	1.105.860,34	ECP	22.524.116,51	EC	639.481,81
	CS	28.868.640,36	TP	4.776.351,71	FPV	928.690,33			TR	639.481,81
Totale Programma 03 POLITICA REGIONALE UNITARIA PER L'AGRICOLTURA I SISTEMI AGROALIMENTARI LA CACCIA E LA PESCA	**RS**	**5.023.824,97**	**PR**	**4.865.096,10**	**R**	**-24.442,48**			**EP**	**134.286,39**
	CP	**36.465.679,81**	**PC**	**2.770.577,36**	**I**	**4.284.080,35**	**ECP**	**31.210.374,27**	**EC**	**1.513.502,99**
	CS	**40.924.666,55**	**TP**	**7.635.673,46**	**FPV**	**971.225,19**			**TR**	**1.647.789,38**
TOTALE MISSIONE 16 AGRICOLTURA POLITICHE AGROALIMENTARI E PESCA	**RS**	**7.801.160,43**	**PR**	**6.465.691,97**	**R**	**-35.478,11**			**EP**	**1.299.990,35**
	CP	**63.889.477,57**	**PC**	**19.982.394,11**	**I**	**23.764.829,09**	**ECP**	**37.797.286,71**	**EC**	**3.782.434,98**
	CS	**70.121.609,55**	**TP**	**26.448.086,08**	**FPV**	**2.327.361,77**			**TR**	**5.082.425,33**

CONTO DEL BILANCIO CONSOLIDATO GIUNTA REGIONALE - ASSEMBLEA LEGISLATIVA - GESTIONE DELLE SPESE

MISSIONE, PROGRAMMA, TITOLO	DENOMINAZIONE	RESIDUI PASSIVI AL 01/01 (RS)	PAGAMENTI IN C/RESIDUI (PR)	RIACCERTAMENTI RESIDUI (R)		RESIDUI PASSIVI DA ESERCIZI PRECEDENTI (EP=RS-PR+R)
		PREVISIONI DEFINITIVE DI COMPETENZA (CP)	PAGAMENTI IN C/COMPETENZA (PC)	IMPEGNI (I)	ECONOMIE DI COMPETENZA (ECP=CP-I-FPV)	RESIDUI PASSIVI DA ESERCIZIO DI COMPETENZA (EC=I-PC)
		PREVISIONI DEFINITIVE DI CASSA (CS)	TOTALE PAGAMENTI (TP=PR+PC)	FONDO PLURIENNALE VINCOLATO (PFV)		TOTALE RESIDUI PASSIVI DA RIPORTARE (TR=EP+EC)

MISSIONE 17	**ENERGIA E DIVERSIFICAZIONE DELLE FONTI ENERGETICHE**										
1701 Programma **01**	**FONTI ENERGETICHE**										
Titolo 1	SPESE CORRENTI	RS	487.539,67	PR	456.917,32	R	-24.621,63			EP	6.000,72
		CP	1.738.245,42	PC	1.542.004,02	I	1.557.570,16	ECP	151.762,11	EC	15.566,14
		CS	2.152.964,49	TP	1.998.921,34	FPV	28.913,15			TR	21.566,86
Titolo 2	SPESE IN CONTO CAPITALE	RS	33.333,82	PR	33.333,82	R	0,00			EP	0,00
		CP	3.100.000,00	PC	1.053.319,15	I	2.953.146,00	ECP	146.854,00	EC	1.899.826,85
		CS	3.133.333,82	TP	1.086.652,97	FPV	0,00			TR	1.899.826,85
Totale Programma 01	**FONTI ENERGETICHE**	**RS**	**520.873,49**	**PR**	**490.251,14**	**R**	**-24.621,63**			**EP**	**6.000,72**
		CP	**4.838.245,42**	**PC**	**2.595.323,17**	**I**	**4.510.716,16**	**ECP**	**298.616,11**	**EC**	**1.915.392,99**
		CS	**5.286.298,31**	**TP**	**3.085.574,31**	**FPV**	**28.913,15**			**TR**	**1.921.393,71**
1702 Programma **02**	**POLITICA REGIONALE UNITARIA PER L'ENERGIA E LA DIVERSIFICAZIONE DELLE FONTI ENERGETICHE**										
Titolo 1	SPESE CORRENTI	RS	8.865,38	PR	7.521,43	R	0,00			EP	1.343,95
		CP	186.614,84	PC	172.612,41	I	177.360,28	ECP	296,52	EC	4.747,87
		CS	186.522,18	TP	180.133,84	FPV	8.958,04			TR	6.091,82

CONTO DEL BILANCIO CONSOLIDATO GIUNTA REGIONALE - ASSEMBLEA LEGISLATIVA - GESTIONE DELLE SPESE

MISSIONE, PROGRAMMA, TITOLO	DENOMINAZIONE	RESIDUI PASSIVI AL 01/01 (RS)		PAGAMENTI IN C/RESIDUI (PR)		RIACCERTAMENTI RESIDUI (R)				RESIDUI PASSIVI DA ESERCIZI PRECEDENTI (EP=RS-PR+R)	
		PREVISIONI DEFINITIVE DI COMPETENZA (CP)		PAGAMENTI IN C/COMPETENZA (PC)		IMPEGNI (I)		ECONOMIE DI COMPETENZA (ECP=CP-I-FPV)		RESIDUI PASSIVI DA ESERCIZIO DI COMPETENZA (EC=I-PC)	
		PREVISIONI DEFINITIVE DI CASSA (CS)		TOTALE PAGAMENTI (TP=PR+PC)		FONDO PLURIENNALE VINCOLATO (PFV)				TOTALE RESIDUI PASSIVI DA RIPORTARE (TR=EP+EC)	
		RS	240.162,09	PR	240.162,09	R	0,00			EP	0,00
Titolo 2	SPESE IN CONTO CAPITALE	CP	16.861.183,02	PC	7.294.699,26	I	8.205.826,91	ECP	7.943.181,59	EC	911.127,65
		CS	15.458.609,21	TP	7.534.861,35	FPV	712.174,52			TR	911.127,65
Totale Programma 02	**POLITICA REGIONALE UNITARIA PER L'ENERGIA E LA DIVERSIFICAZIONE DELLE FONTI ENERGETICHE**	**RS**	**249.027,47**	**PR**	**247.683,52**	**R**	**0,00**			**EP**	**1.343,95**
		CP	**17.047.797,86**	**PC**	**7.467.311,67**	**I**	**8.383.187,19**	**ECP**	**7.943.478,11**	**EC**	**915.875,52**
		CS	**15.645.131,39**	**TP**	**7.714.995,19**	**FPV**	**721.132,56**			**TR**	**917.219,47**
TOTALE MISSIONE 17	**ENERGIA E DIVERSIFICAZIONE DELLE FONTI ENERGETICHE**	**RS**	**769.900,96**	**PR**	**737.934,66**	**R**	**-24.621,63**			**EP**	**7.344,67**
		CP	**21.886.043,28**	**PC**	**10.062.634,84**	**I**	**12.893.903,35**	**ECP**	**8.242.094,22**	**EC**	**2.831.268,51**
		CS	**20.931.429,70**	**TP**	**10.800.569,50**	**FPV**	**750.045,71**			**TR**	**2.838.613,18**

CONTO DEL BILANCIO CONSOLIDATO GIUNTA REGIONALE - ASSEMBLEA LEGISLATIVA - GESTIONE DELLE SPESE

MISSIONE, PROGRAMMA, TITOLO	DENOMINAZIONE	RESIDUI PASSIVI AL 01/01 (RS)		PAGAMENTI IN C/RESIDUI (PR)		RIACCERTAMENTI RESIDUI (R)				RESIDUI PASSIVI DA ESERCIZI PRECEDENTI (EP=RS-PR+R)	
		PREVISIONI DEFINITIVE DI COMPETENZA (CP)		PAGAMENTI IN C/COMPETENZA (PC)		IMPEGNI (I)		ECONOMIE DI COMPETENZA (ECP=CP-I-FPV)		RESIDUI PASSIVI DA ESERCIZIO DI COMPETENZA (EC=I-PC)	
		PREVISIONI DEFINITIVE DI CASSA (CS)		TOTALE PAGAMENTI (TP=PR+PC)		FONDO PLURIENNALE VINCOLATO (PFV)				TOTALE RESIDUI PASSIVI DA RIPORTARE (TR=EP+EC)	
MISSIONE 18	**RELAZIONI CON LE ALTRE AUTONOMIE TERRITORIALI E LOCALI**										
1801 Programma **01**	**RELAZIONI FINANZIARIE CON LE ALTRE AUTONOMIE TERRITORIALI**										
Titolo 1	SPESE CORRENTI	RS	3.758.120,67	PR	3.754.472,22	R	0,00			EP	3.648,45
		CP	10.145.477,24	PC	8.796.190,24	I	10.090.653,75	ECP	40.434,16	EC	1.294.463,51
		CS	13.889.208,58	TP	12.550.662,46	FPV	14.389,33			TR	1.298.111,96
Titolo 2	SPESE IN CONTO CAPITALE	RS	0,00	PR	0,00	R	0,00			EP	0,00
		CP	0,00	PC	0,00	I	0,00	ECP	0,00	EC	0,00
		CS	0,00	TP	0,00	FPV	0,00			TR	0,00
Totale Programma 01	**RELAZIONI FINANZIARIE CON LE ALTRE AUTONOMIE TERRITORIALI**	**RS**	**3.758.120,67**	**PR**	**3.754.472,22**	**R**	**0,00**			**EP**	**3.648,45**
		CP	**10.145.477,24**	**PC**	**8.796.190,24**	**I**	**10.090.653,75**	**ECP**	**40.434,16**	**EC**	**1.294.463,51**
		CS	**13.889.208,58**	**TP**	**12.550.662,46**	**FPV**	**14.389,33**			**TR**	**1.298.111,96**
TOTALE MISSIONE 18	**RELAZIONI CON LE ALTRE AUTONOMIE TERRITORIALI E LOCALI**	**RS**	**3.758.120,67**	**PR**	**3.754.472,22**	**R**	**0,00**			**EP**	**3.648,45**
		CP	**10.145.477,24**	**PC**	**8.796.190,24**	**I**	**10.090.653,75**	**ECP**	**40.434,16**	**EC**	**1.294.463,51**
		CS	**13.889.208,58**	**TP**	**12.550.662,46**	**FPV**	**14.389,33**			**TR**	**1.298.111,96**

CONTO DEL BILANCIO CONSOLIDATO GIUNTA REGIONALE - ASSEMBLEA LEGISLATIVA - GESTIONE DELLE SPESE

MISSIONE, PROGRAMMA, TITOLO	DENOMINAZIONE	RESIDUI PASSIVI AL 01/01 (RS)		PAGAMENTI IN C/RESIDUI (PR)		RIACCERTAMENTI RESIDUI (R)				RESIDUI PASSIVI DA ESERCIZI PRECEDENTI (EP=RS-PR+R)	
		PREVISIONI DEFINITIVE DI COMPETENZA (CP)		PAGAMENTI IN C/COMPETENZA (PC)		IMPEGNI (I)		ECONOMIE DI COMPETENZA (ECP=CP-I-FPV)		RESIDUI PASSIVI DA ESERCIZIO DI COMPETENZA (EC=I-PC)	
		PREVISIONI DEFINITIVE DI CASSA (CS)		TOTALE PAGAMENTI (TP=PR+PC)		FONDO PLURIENNALE VINCOLATO (PFV)				TOTALE RESIDUI PASSIVI DA RIPORTARE (TR=EP+EC)	
MISSIONE 19	**RELAZIONI INTERNAZIONALI**										
1901 Programma **01**	**RELAZIONI INTERNAZIONELI E COOPERAZIONE ALLO SVILUPPO**										
Titolo 1 SPESE CORRENTI		RS	102.822,81	PR	85.840,20	R	-8.523,54			EP	8.459,07
		CP	2.470.640,65	PC	1.313.012,48	I	1.340.108,50	ECP	1.095.393,20	EC	27.096,02
		CS	2.462.286,10	TP	1.398.852,68	FPV	35.138,95			TR	35.555,09
Totale Programma 01	**RELAZIONI INTERNAZIONELI E COOPERAZIONE ALLO SVILUPPO**	**RS**	**102.822,81**	**PR**	**85.840,20**	**R**	**-8.523,54**			**EP**	**8.459,07**
		CP	**2.470.640,65**	**PC**	**1.313.012,48**	**I**	**1.340.108,50**	**ECP**	**1.095.393,20**	**EC**	**27.096,02**
		CS	**2.462.286,10**	**TP**	**1.398.852,68**	**FPV**	**35.138,95**			**TR**	**35.555,09**
1902 Programma **02**	**COOPERAZIONE TERRITORIALE**										
Titolo 1 SPESE CORRENTI		RS	36.991,68	PR	35.931,46	R	0,00			EP	1.060,22
		CP	541.693,10	PC	276.681,47	I	279.577,10	ECP	246.777,24	EC	2.895,63
		CS	569.684,78	TP	312.612,93	FPV	15.338,76			TR	3.955,85
Totale Programma 02	**COOPERAZIONE TERRITORIALE**	**RS**	**36.991,68**	**PR**	**35.931,46**	**R**	**0,00**			**EP**	**1.060,22**
		CP	**541.693,10**	**PC**	**276.681,47**	**I**	**279.577,10**	**ECP**	**246.777,24**	**EC**	**2.895,63**
		CS	**569.684,78**	**TP**	**312.612,93**	**FPV**	**15.338,76**			**TR**	**3.955,85**

CONTO DEL BILANCIO CONSOLIDATO GIUNTA REGIONALE - ASSEMBLEA LEGISLATIVA - GESTIONE DELLE SPESE

MISSIONE, PROGRAMMA, TITOLO	DENOMINAZIONE	RESIDUI PASSIVI AL 01/01 (RS)	PAGAMENTI IN C/RESIDUI (PR)	RIACCERTAMENTI RESIDUI (R)		RESIDUI PASSIVI DA ESERCIZI PRECEDENTI (EP=RS-PR+R)
		PREVISIONI DEFINITIVE DI COMPETENZA (CP)	PAGAMENTI IN C/COMPETENZA (PC)	IMPEGNI (I)	ECONOMIE DI COMPETENZA (ECP=CP-I-FPV)	RESIDUI PASSIVI DA ESERCIZIO DI COMPETENZA (EC=I-PC)
		PREVISIONI DEFINITIVE DI CASSA (CS)	TOTALE PAGAMENTI (TP=PR+PC)	FONDO PLURIENNALE VINCOLATO (PFV)		TOTALE RESIDUI PASSIVI DA RIPORTARE (TR=EP+EC)

TOTALE MISSIONE 19	**RELAZIONI INTERNAZIONALI**	**RS**	**139.814,49**	**PR**	**121.771,66**	**R**	**-8.523,54**			**EP**	**9.519,29**
		CP	**3.012.333,75**	**PC**	**1.589.693,95**	**I**	**1.619.685,60**	**ECP**	**1.342.170,44**	**EC**	**29.991,65**
		CS	**3.031.970,88**	**TP**	**1.711.465,61**	**FPV**	**50.477,71**			**TR**	**39.510,94**

CONTO DEL BILANCIO CONSOLIDATO GIUNTA REGIONALE - ASSEMBLEA LEGISLATIVA - GESTIONE DELLE SPESE

MISSIONE, PROGRAMMA, TITOLO	DENOMINAZIONE	RESIDUI PASSIVI AL 01/01 (RS)	PAGAMENTI IN C/RESIDUI (PR)	RIACCERTAMENTI RESIDUI (R)		RESIDUI PASSIVI DA ESERCIZI PRECEDENTI (EP=RS-PR+R)
		PREVISIONI DEFINITIVE DI COMPETENZA (CP)	PAGAMENTI IN C/COMPETENZA (PC)	IMPEGNI (I)	ECONOMIE DI COMPETENZA (ECP=CP-I-FPV)	RESIDUI PASSIVI DA ESERCIZIO DI COMPETENZA (EC=I-PC)
		PREVISIONI DEFINITIVE DI CASSA (CS)	TOTALE PAGAMENTI (TP=PR+PC)	FONDO PLURIENNALE VINCOLATO (PFV)		TOTALE RESIDUI PASSIVI DA RIPORTARE (TR=EP+EC)

MISSIONE	**20**	**FONDI E ACCANTONAMENTI**									
2001	Programma	**01**	**FONDO DI RISERVA**								
Titolo 1	SPESE CORRENTI	RS	0,00	PR	0,00	R	0,00			EP	0,00
		CP	2.734.182,18	PC	0,00	I	0,00	ECP	2.734.182,18	EC	0,00
		CS	143.341.149,42	TP	0,00	FPV	0,00			TR	0,00
Titolo 2	SPESE IN CONTO CAPITALE	RS	0,00	PR	0,00	R	0,00			EP	0,00
		CP	0,00	PC	0,00	I	0,00	ECP	0,00	EC	0,00
		CS	0,00	TP	0,00	FPV	0,00			TR	0,00
Totale Programma 01	**FONDO DI RISERVA**	**RS**	**0,00**	**PR**	**0,00**	**R**	**0,00**			**EP**	**0,00**
		CP	**2.734.182,18**	**PC**	**0,00**	**I**	**0,00**	**ECP**	**2.734.182,18**	**EC**	**0,00**
		CS	**143.341.149,42**	**TP**	**0,00**	**FPV**	**0,00**			**TR**	**0,00**
2002	Programma	**02**	**FONDO CREDITI DI DUBBIA ESIGIBILITA**								
Titolo 1	SPESE CORRENTI	RS	0,00	PR	0,00	R	0,00			EP	0,00
		CP	18.132.958,75	PC	0,00	I	0,00	ECP	18.132.958,75	EC	0,00
		CS	0,00	TP	0,00	FPV	0,00			TR	0,00

CONTO DEL BILANCIO CONSOLIDATO GIUNTA REGIONALE - ASSEMBLEA LEGISLATIVA - GESTIONE DELLE SPESE

MISSIONE, PROGRAMMA, TITOLO	DENOMINAZIONE	RESIDUI PASSIVI AL 01/01 (RS)		PAGAMENTI IN C/RESIDUI (PR)		RIACCERTAMENTI RESIDUI (R)				RESIDUI PASSIVI DA ESERCIZI PRECEDENTI (EP=RS-PR+R)	
		PREVISIONI DEFINITIVE DI COMPETENZA (CP)		PAGAMENTI IN C/COMPETENZA (PC)		IMPEGNI (I)		ECONOMIE DI COMPETENZA (ECP=CP-I-FPV)		RESIDUI PASSIVI DA ESERCIZIO DI COMPETENZA (EC=I-PC)	
		PREVISIONI DEFINITIVE DI CASSA (CS)		TOTALE PAGAMENTI (TP=PR+PC)		FONDO PLURIENNALE VINCOLATO (PFV)				TOTALE RESIDUI PASSIVI DA RIPORTARE (TR=EP+EC)	
		RS	0,00	PR	0,00	R	0,00			EP	0,00
Titolo 2	SPESE IN CONTO CAPITALE	CP	0,00	PC	0,00	I	0,00	ECP	0,00	EC	0,00
		CS	0,00	TP	0,00	FPV	0,00			TR	0,00
Totale Programma 02	**FONDO CREDITI DI DUBBIA ESIGIBILITA**	**RS**	**0,00**	**PR**	**0,00**	**R**	**0,00**			**EP**	**0,00**
		CP	**18.132.958,75**	**PC**	**0,00**	**I**	**0,00**	**ECP**	**18.132.958,75**	**EC**	**0,00**
		CS	**0,00**	**TP**	**0,00**	**FPV**	**0,00**			**TR**	**0,00**
2003	Programma **03** **ALTRI FONDI**										
		RS	0,00	PR	0,00	R	0,00			EP	0,00
Titolo 1	SPESE CORRENTI	CP	15.978.080,40	PC	0,00	I	0,00	ECP	15.978.080,40	EC	0,00
		CS	730.191,41	TP	0,00	FPV	0,00			TR	0,00
		RS	0,00	PR	0,00	R	0,00			EP	0,00
Titolo 2	SPESE IN CONTO CAPITALE	CP	0,00	PC	0,00	I	0,00	ECP	0,00	EC	0,00
		CS	0,00	TP	0,00	FPV	0,00			TR	0,00

CONTO DEL BILANCIO CONSOLIDATO GIUNTA REGIONALE - ASSEMBLEA LEGISLATIVA - GESTIONE DELLE SPESE

MISSIONE, PROGRAMMA, TITOLO	DENOMINAZIONE	RESIDUI PASSIVI AL 01/01 (RS)		PAGAMENTI IN C/RESIDUI (PR)		RIACCERTAMENTI RESIDUI (R)				RESIDUI PASSIVI DA ESERCIZI PRECEDENTI (EP=RS-PR+R)	
		PREVISIONI DEFINITIVE DI COMPETENZA (CP)		PAGAMENTI IN C/COMPETENZA (PC)		IMPEGNI (I)		ECONOMIE DI COMPETENZA (ECP=CP-I-FPV)		RESIDUI PASSIVI DA ESERCIZIO DI COMPETENZA (EC=I-PC)	
		PREVISIONI DEFINITIVE DI CASSA (CS)		TOTALE PAGAMENTI (TP=PR+PC)		FONDO PLURIENNALE VINCOLATO (PFV)				TOTALE RESIDUI PASSIVI DA RIPORTARE (TR=EP+EC)	
		RS	0,00	PR	0,00	R	0,00			EP	0,00
Titolo 4	RIMBORSO PRESTITI	CP	27.699.974,05	PC	0,00	I	0,00	ECP	27.699.974,05	EC	0,00
		CS	0,00	TP	0,00	FPV	0,00			TR	0,00
		RS	**0,00**	**PR**	**0,00**	**R**	**0,00**			**EP**	**0,00**
Totale Programma 03	**ALTRI FONDI**	**CP**	**43.678.054,45**	**PC**	**0,00**	**I**	**0,00**	**ECP**	**43.678.054,45**	**EC**	**0,00**
		CS	**730.191,41**	**TP**	**0,00**	**FPV**	**0,00**			**TR**	**0,00**
		RS	**0,00**	**PR**	**0,00**	**R**	**0,00**			**EP**	**0,00**
TOTALE MISSIONE 20	**FONDI E ACCANTONAMENTI**	**CP**	**64.545.195,38**	**PC**	**0,00**	**I**	**0,00**	**ECP**	**64.545.195,38**	**EC**	**0,00**
		CS	**144.071.340,83**	**TP**	**0,00**	**FPV**	**0,00**			**TR**	**0,00**

CONTO DEL BILANCIO CONSOLIDATO GIUNTA REGIONALE - ASSEMBLEA LEGISLATIVA - GESTIONE DELLE SPESE

MISSIONE, PROGRAMMA, TITOLO	DENOMINAZIONE	RESIDUI PASSIVI AL 01/01 (RS)	PAGAMENTI IN C/RESIDUI (PR)	RIACCERTAMENTI RESIDUI (R)		RESIDUI PASSIVI DA ESERCIZI PRECEDENTI (EP=RS-PR+R)
		PREVISIONI DEFINITIVE DI COMPETENZA (CP)	PAGAMENTI IN C/COMPETENZA (PC)	IMPEGNI (I)	ECONOMIE DI COMPETENZA (ECP=CP-I-FPV)	RESIDUI PASSIVI DA ESERCIZIO DI COMPETENZA (EC=I-PC)
		PREVISIONI DEFINITIVE DI CASSA (CS)	TOTALE PAGAMENTI (TP=PR+PC)	FONDO PLURIENNALE VINCOLATO (PFV)		TOTALE RESIDUI PASSIVI DA RIPORTARE (TR=EP+EC)

MISSIONE 50	**DEBITO PUBBLICO**										
5001	Programma **01**	**QUOTA INTERESSI AMMORTAMENTO MUTUI E PRESTITI OBBLIGAZIONARI**									
		RS	0,00	PR	0,00	R	0,00			EP	0,00
Titolo 1	SPESE CORRENTI	CP	35.759.194,67	PC	35.722.945,45	I	35.722.945,45	ECP	36.249,22	EC	0,00
		CS	35.759.194,67	TP	35.722.945,45	FPV	0,00			TR	0,00
Totale Programma 01 QUOTA INTERESSI AMMORTAMENTO MUTUI E PRESTITI OBBLIGAZIONARI		**RS**	**0,00**	**PR**	**0,00**	**R**	**0,00**			**EP**	**0,00**
		CP	**35.759.194,67**	**PC**	**35.722.945,45**	**I**	**35.722.945,45**	**ECP**	**36.249,22**	**EC**	**0,00**
		CS	**35.759.194,67**	**TP**	**35.722.945,45**	**FPV**	**0,00**			**TR**	**0,00**
5002	Programma **02**	**QUOTA CAPITALE AMMORTAMENTO MUTUI E PRESTITI OBBLIGAZIONARI**									
		RS	0,00	PR	0,00	R	0,00			EP	0,00
Titolo 1	SPESE CORRENTI	CP	0,00	PC	0,00	I	0,00	ECP	0,00	EC	0,00
		CS	0,00	TP	0,00	FPV	0,00			TR	0,00
		RS	0,00	PR	0,00	R	0,00			EP	0,00
Titolo 3	SPESE PER INCREMENTO ATTIVITA FINANZIARIE	CP	7.107.333,34	PC	7.107.333,34	I	7.107.333,34	ECP	0,00	EC	0,00
		CS	7.107.333,34	TP	7.107.333,34	FPV	0,00			TR	0,00

CONTO DEL BILANCIO CONSOLIDATO GIUNTA REGIONALE - ASSEMBLEA LEGISLATIVA - GESTIONE DELLE SPESE

MISSIONE, PROGRAMMA, TITOLO	DENOMINAZIONE	RESIDUI PASSIVI AL 01/01 (RS)		PAGAMENTI IN C/RESIDUI (PR)		RIACCERTAMENTI RESIDUI (R)				RESIDUI PASSIVI DA ESERCIZI PRECEDENTI (EP=RS-PR+R)	
		PREVISIONI DEFINITIVE DI COMPETENZA (CP)		PAGAMENTI IN C/COMPETENZA (PC)		IMPEGNI (I)		ECONOMIE DI COMPETENZA (ECP=CP-I-FPV)		RESIDUI PASSIVI DA ESERCIZIO DI COMPETENZA (EC=I-PC)	
		PREVISIONI DEFINITIVE DI CASSA (CS)		TOTALE PAGAMENTI (TP=PR+PC)		FONDO PLURIENNALE VINCOLATO (PFV)				TOTALE RESIDUI PASSIVI DA RIPORTARE (TR=EP+EC)	
		RS	0,00	PR	0,00	R	0,00			EP	0,00
Titolo 4	RIMBORSO PRESTITI	CP	17.213.971,09	PC	14.893.131,00	I	14.893.131,00	ECP	2.320.840,09	EC	0,00
		CS	17.213.971,09	TP	14.893.131,00	FPV	0,00			TR	0,00
		RS	**0,00**	**PR**	**0,00**	**R**	**0,00**			**EP**	**0,00**
Totale Programma 02	**QUOTA CAPITALE AMMORTAMENTO MUTUI E PRESTITI OBBLIGAZIONARI**	**CP**	**24.321.304,43**	**PC**	**22.000.464,34**	**I**	**22.000.464,34**	**ECP**	**2.320.840,09**	**EC**	**0,00**
		CS	**24.321.304,43**	**TP**	**22.000.464,34**	**FPV**	**0,00**			**TR**	**0,00**
		RS	**0,00**	**PR**	**0,00**	**R**	**0,00**			**EP**	**0,00**
TOTALE MISSIONE 50	**DEBITO PUBBLICO**	**CP**	**60.080.499,10**	**PC**	**57.723.409,79**	**I**	**57.723.409,79**	**ECP**	**2.357.089,31**	**EC**	**0,00**
		CS	**60.080.499,10**	**TP**	**57.723.409,79**	**FPV**	**0,00**			**TR**	**0,00**

CONTO DEL BILANCIO CONSOLIDATO GIUNTA REGIONALE - ASSEMBLEA LEGISLATIVA - GESTIONE DELLE SPESE

MISSIONE, PROGRAMMA, TITOLO	DENOMINAZIONE	RESIDUI PASSIVI AL 01/01 (RS)	PAGAMENTI IN C/RESIDUI (PR)	RIACCERTAMENTI RESIDUI (R)		RESIDUI PASSIVI DA ESERCIZI PRECEDENTI (EP=RS-PR+R)
		PREVISIONI DEFINITIVE DI COMPETENZA (CP)	PAGAMENTI IN C/COMPETENZA (PC)	IMPEGNI (I)	ECONOMIE DI COMPETENZA (ECP=CP-I-FPV)	RESIDUI PASSIVI DA ESERCIZIO DI COMPETENZA (EC=I-PC)
		PREVISIONI DEFINITIVE DI CASSA (CS)	TOTALE PAGAMENTI (TP=PR+PC)	FONDO PLURIENNALE VINCOLATO (PFV)		TOTALE RESIDUI PASSIVI DA RIPORTARE (TR=EP+EC)
MISSIONE 60	**ANTICIPAZIONI FINANZIARIE**					
6001 Programma **01**	**RESTITUZIONE ANTICIPAZIONE DI TESORERIA**					
Titolo 1 SPESE CORRENTI		RS 0,00	PR 0,00	R 0,00		EP 0,00
		CP 0,00	PC 0,00	I 0,00	ECP 0,00	EC 0,00
		CS 0,00	TP 0,00	FPV 0,00		TR 0,00
Titolo 5 CHIUSURA ANTICIPAZIONI RICEVUTE DA ISTITUTO T		RS 0,00	PR 0,00	R 0,00		EP 0,00
		CP 0,00	PC 0,00	I 0,00	ECP 0,00	EC 0,00
		CS 0,00	TP 0,00	FPV 0,00		TR 0,00
Totale Programma 01	**RESTITUZIONE ANTICIPAZIONE DI TESORERIA**	**RS 0,00**	**PR 0,00**	**R 0,00**		**EP 0,00**
		CP 0,00	**PC 0,00**	**I 0,00**	**ECP 0,00**	**EC 0,00**
		CS 0,00	**TP 0,00**	**FPV 0,00**		**TR 0,00**
TOTALE MISSIONE 60	**ANTICIPAZIONI FINANZIARIE**	**RS 0,00**	**PR 0,00**	**R 0,00**		**EP 0,00**
		CP 0,00	**PC 0,00**	**I 0,00**	**ECP 0,00**	**EC 0,00**
		CS 0,00	**TP 0,00**	**FPV 0,00**		**TR 0,00**

CONTO DEL BILANCIO CONSOLIDATO GIUNTA REGIONALE - ASSEMBLEA LEGISLATIVA - GESTIONE DELLE SPESE

MISSIONE, PROGRAMMA, TITOLO	DENOMINAZIONE	RESIDUI PASSIVI AL 01/01 (RS)	PAGAMENTI IN C/RESIDUI (PR)	RIACCERTAMENTI RESIDUI (R)		RESIDUI PASSIVI DA ESERCIZI PRECEDENTI (EP=RS-PR+R)
		PREVISIONI DEFINITIVE DI COMPETENZA (CP)	PAGAMENTI IN C/COMPETENZA (PC)	IMPEGNI (I)	ECONOMIE DI COMPETENZA (ECP=CP-I-FPV)	RESIDUI PASSIVI DA ESERCIZIO DI COMPETENZA (EC=I-PC)
		PREVISIONI DEFINITIVE DI CASSA (CS)	TOTALE PAGAMENTI (TP=PR+PC)	FONDO PLURIENNALE VINCOLATO (PFV)		TOTALE RESIDUI PASSIVI DA RIPORTARE (TR=EP+EC)

MISSIONE 99	**SERVIZI PER CONTO TERZI**										
9901 Programma **01**	**SERVIZI PER CONTO TERZI E PARTITE DI GIRO**										
Titolo 7	USCITE PER CONTO TERZI E PARTITE DI GIRO	RS	19.579.315,91	PR	18.288.901,66	R	-11.736,58			EP	1.278.677,67
		CP	599.425.148,93	PC	62.844.716,19	I	74.305.197,35	ECP	525.119.951,58	EC	11.460.481,16
		CS	611.257.745,60	TP	81.133.617,85	FPV	0,00			TR	12.739.158,83
Totale Programma 01	**SERVIZI PER CONTO TERZI E PARTITE DI GIRO**	**RS**	**19.579.315,91**	**PR**	**18.288.901,66**	**R**	**-11.736,58**			**EP**	**1.278.677,67**
		CP	**599.425.148,93**	**PC**	**62.844.716,19**	**I**	**74.305.197,35**	**ECP**	**525.119.951,58**	**EC**	**11.460.481,16**
		CS	**611.257.745,60**	**TP**	**81.133.617,85**	**FPV**	**0,00**			**TR**	**12.739.158,83**
9902 Programma **02**	**ANTICIPAZIONI PER IL FINANZIAMENTO DEL SSN**										
Titolo 7	USCITE PER CONTO TERZI E PARTITE DI GIRO	RS	663.627.694,99	PR	83.553.310,00	R	0,00			EP	580.074.384,99
		CP	500.000.000,00	PC	0,00	I	207.656.487,60	ECP	292.343.512,40	EC	207.656.487,60
		CS	862.096.175,88	TP	83.553.310,00	FPV	0,00			TR	787.730.872,59
Totale Programma 02	**ANTICIPAZIONI PER IL FINANZIAMENTO DEL SSN**	**RS**	**663.627.694,99**	**PR**	**83.553.310,00**	**R**	**0,00**			**EP**	**580.074.384,99**
		CP	**500.000.000,00**	**PC**	**0,00**	**I**	**207.656.487,60**	**ECP**	**292.343.512,40**	**EC**	**207.656.487,60**
		CS	**862.096.175,88**	**TP**	**83.553.310,00**	**FPV**	**0,00**			**TR**	**787.730.872,59**

CONTO DEL BILANCIO CONSOLIDATO GIUNTA REGIONALE - ASSEMBLEA LEGISLATIVA - GESTIONE DELLE SPESE

MISSIONE, PROGRAMMA, TITOLO	DENOMINAZIONE	RESIDUI PASSIVI AL 01/01 (RS)	PAGAMENTI IN C/RESIDUI (PR)	RIACCERTAMENTI RESIDUI (R)		RESIDUI PASSIVI DA ESERCIZI PRECEDENTI (EP=RS-PR+R)
		PREVISIONI DEFINITIVE DI COMPETENZA (CP)	PAGAMENTI IN C/COMPETENZA (PC)	IMPEGNI (I)	ECONOMIE DI COMPETENZA (ECP=CP-I-FPV)	RESIDUI PASSIVI DA ESERCIZIO DI COMPETENZA (EC=I-PC)
		PREVISIONI DEFINITIVE DI CASSA (CS)	TOTALE PAGAMENTI (TP=PR+PC)	FONDO PLURIENNALE VINCOLATO (PFV)		TOTALE RESIDUI PASSIVI DA RIPORTARE (TR=EP+EC)
TOTALE MISSIONE 99	**SERVIZI PER CONTO TERZI**	**RS 683.207.010,90**	**PR 101.842.211,66**	**R -11.736,58**		**EP 581.353.062,66**
		CP 1.099.425.148,93	**PC 62.844.716,19**	**I 281.961.684,95**	**ECP 817.463.463,98**	**EC 219.116.968,76**
		CS 1.473.353.921,48	**TP 164.686.927,85**	**FPV 0,00**		**TR 800.470.031,42**

CONTO DEL BILANCIO CONSOLIDATO GIUNTA REGIONALE - ASSEMBLEA LEGISLATIVA - GESTIONE DELLE SPESE

MISSIONE, PROGRAMMA, TITOLO	DENOMINAZIONE	RESIDUI PASSIVI AL 01/01 (RS)		PAGAMENTI IN C/RESIDUI (PR)		RIACCERTAMENTI RESIDUI (R)				RESIDUI PASSIVI DA ESERCIZI PRECEDENTI (EP=RS-PR+R)	
		PREVISIONI DEFINITIVE DI COMPETENZA (CP)		PAGAMENTI IN C/COMPETENZA (PC)		IMPEGNI (I)		ECONOMIE DI COMPETENZA (ECP=CP-I-FPV)		RESIDUI PASSIVI DA ESERCIZIO DI COMPETENZA (EC=I-PC)	
		PREVISIONI DEFINITIVE DI CASSA (CS)		TOTALE PAGAMENTI (TP=PR+PC)		FONDO PLURIENNALE VINCOLATO (PFV)				TOTALE RESIDUI PASSIVI DA RIPORTARE (TR=EP+EC)	
TOTALE MISSIONI		**RS**	**1.115.537.262,31**	**PR**	**276.819.237,42**	**R**	**-8.537.873,49**			**EP**	**830.180.151,40**
		CP	**4.080.365.827,98**	**PC**	**2.321.499.196,87**	**I**	**2.716.905.009,79**	**ECP**	**1.229.858.409,98**	**EC**	**395.405.812,92**
		CS	**4.826.554.487,62**	**TP**	**2.598.318.434,29**	**FPV**	**133.602.408,21**			**TR**	**1.225.585.964,32**
TOTALE GENERALE DELLE SPESE		**RS**	**1.115.537.262,31**	**PR**	**276.819.237,42**	**R**	**-8.537.873,49**			**EP**	**830.180.151,40**
		CP	**4.080.365.827,98**	**PC**	**2.321.499.196,87**	**I**	**2.716.905.009,79**	**ECP**	**1.229.858.409,98**	**EC**	**395.405.812,92**
		CS	**4.826.554.487,62**	**TP**	**2.598.318.434,29**	**FPV**	**133.602.408,21**			**TR**	**1.225.585.964,32**

Allegato X4

RENDICONTO GENERALE
ESERCIZIO FINANZIARIO ANNO 2019

CONTO DEL BILANCIO CONSOLIDATO GIUNTA REGIONALE - ASSEMBLEA LEGISLATIVA
GESTIONE DELLA SEPSA
RIEPILOGO GENERALE DELLE SPESE PER MISSIONI

CONTO DEL BILANCIO CONSOLIDATO GIUNTA REGIONALE - ASSEMBLEA LEGISLATIVA - GESTIONE DELLE SPESE

MISSIONE, PROGRAMMA, TITOLO	DENOMINAZIONE	RESIDUI PASSIVI AL 01/01 (RS)	PAGAMENTI IN C/RESIDUI (PR)	RIACCERTAMENTI RESIDUI (R)		RESIDUI PASSIVI DA ESERCIZI PRECEDENTI (EP=RS-PR+R)
		PREVISIONI DEFINITIVE DI COMPETENZA (CP)	PAGAMENTI IN C/COMPETENZA (PC)	IMPEGNI (I)	ECONOMIE DI COMPETENZA (ECP=CP-I-FPV)	RESIDUI PASSIVI DA ESERCIZIO DI COMPETENZA (EC=I-PC)
		PREVISIONI DEFINITIVE DI CASSA (CS)	TOTALE PAGAMENTI (TP=PR+PC)	FONDO PLURIENNALE VINCOLATO (PFV)		TOTALE RESIDUI PASSIVI DA RIPORTARE (TR=EP+EC)
DISAVANZO DI AMMINISTRAZIONE		CP 0,00				
DISAVANZO DERIVANTE DA DEBITO AUTORIZZATO E NON CONTRATTO		CP 71.894.514,30				

CONTO DEL BILANCIO CONSOLIDATO GIUNTA REGIONALE - ASSEMBLEA LEGISLATIVA
RIEPILOGO GENERALE DELLE SPESE PER MISSIONI

MISSIONE, PROGRAMMA, TITOLO	DENOMINAZIONE	RESIDUI PASSIVI AL 01/01 (RS)		PAGAMENTI IN C/RESIDUI (PR)		RIACCERTAMENTI RESIDUI (R)				RESIDUI PASSIVI DA ESERCIZI PRECEDENTI (EP=RS-PR+R)	
		PREVISIONI DEFINITIVE DI COMPETENZA (CP)		PAGAMENTI IN C/COMPETENZA (PC)		IMPEGNI (I)		ECONOMIE DI COMPETENZA (ECP=CP-I-FPV)		RESIDUI PASSIVI DA ESERCIZIO DI COMPETENZA (EC=I-PC)	
		PREVISIONI DEFINITIVE DI CASSA (CS)		TOTALE PAGAMENTI (TP=PR+PC)		FONDO PLURIENNALE VINCOLATO (PFV)				TOTALE RESIDUI PASSIVI DA RIPORTARE (TR=EP+EC)	
Missione 01 GESTIONE	SERVIZI ISTITUZIONALI GENERALI E DI	RS	27.578.686,71	PR	11.539.940,05	R	-520.294,13			EP	15.518.452,53
		CP	240.625.431,94	PC	129.227.088,66	I	140.137.761,36	ECP	85.087.800,18	EC	10.910.672,70
		CS	227.765.972,20	TP	140.767.028,71	FPV	15.399.870,40			TR	26.429.125,23
Missione 03	ORDINE PUBBLICO E SICUREZZA	RS	124.137,40	PR	123.433,62	R	0,00			EP	703,78
		CP	267.353,72	PC	119.989,82	I	150.865,39	ECP	111.412,12	EC	30.875,57
		CS	386.414,91	TP	243.423,44	FPV	5.076,21			TR	31.579,35
Missione 04	ISTRUZIONE E DIRITTO ALLO STUDIO	RS	9.710.420,36	PR	6.378.816,01	R	-281.632,49			EP	3.049.971,86
		CP	40.480.304,50	PC	27.425.012,95	I	32.517.041,65	ECP	6.384.989,82	EC	5.092.028,70
		CS	48.614.088,44	TP	33.803.828,96	FPV	1.578.273,03			TR	8.142.000,56
Missione 05 ATTIVITA CULTURALI	TUTELA E VALORIZZAZIONE DEI BENI E	RS	5.528.743,48	PR	2.405.500,90	R	-12.883,66			EP	3.110.358,92
		CP	18.539.433,90	PC	4.913.682,61	I	6.506.133,34	ECP	10.216.967,43	EC	1.592.450,73
		CS	23.001.315,12	TP	7.319.183,51	FPV	1.816.333,13			TR	4.702.809,65

CONTO DEL BILANCIO CONSOLIDATO GIUNTA REGIONALE - ASSEMBLEA LEGISLATIVA
RIEPILOGO GENERALE DELLE SPESE PER MISSIONI

MISSIONE, PROGRAMMA, TITOLO	DENOMINAZIONE	RESIDUI PASSIVI AL 01/01 (RS)	PAGAMENTI IN C/RESIDUI (PR)	RIACCERTAMENTI RESIDUI (R)		RESIDUI PASSIVI DA ESERCIZI PRECEDENTI (EP=RS-PR+R)
		PREVISIONI DEFINITIVE DI COMPETENZA (CP)	PAGAMENTI IN C/COMPETENZA (PC)	IMPEGNI (I)	ECONOMIE DI COMPETENZA (ECP=CP-I-FPV)	RESIDUI PASSIVI DA ESERCIZIO DI COMPETENZA (EC=I-PC)
		PREVISIONI DEFINITIVE DI CASSA (CS)	TOTALE PAGAMENTI (TP=PR+PC)	FONDO PLURIENNALE VINCOLATO (PFV)		TOTALE RESIDUI PASSIVI DA RIPORTARE (TR=EP+EC)

Missione 06	POLITICHE GIOVANILI SPORT E TEMPO LIBERO	RS	923.096,66	PR	225.533,53	R	-392.583,94			EP	304.979,19
		CP	4.190.582,02	PC	1.111.742,04	I	2.658.066,32	ECP	1.401.045,20	EC	1.546.324,28
		CS	5.094.647,70	TP	1.337.275,57	FPV	131.470,50			TR	1.851.303,47
Missione 07	TURISMO	RS	2.370.005,96	PR	2.325.119,57	R	-3.987,64			EP	40.898,75
		CP	14.708.239,52	PC	3.604.233,42	I	4.475.917,73	ECP	9.338.057,88	EC	871.684,31
		CS	14.619.524,90	TP	5.929.352,99	FPV	894.263,91			TR	912.583,06
Missione 08	ASSETTO DEL TERRITORIO ED EDILIZIA ABITATIVA	RS	1.214.969,00	PR	935.746,56	R	-30.036,86			EP	249.185,58
		CP	47.780.276,46	PC	14.345.302,08	I	14.866.683,81	ECP	6.154.004,81	EC	521.381,73
		CS	33.113.816,56	TP	15.281.048,64	FPV	26.759.587,84			TR	770.567,31
Missione 09	SVILUPPO SOSTENIBILE E TUTELA DEL TERRITORIO E DELL'AMBIENTE	RS	16.247.100,54	PR	11.274.064,29	R	-4.459.487,08			EP	513.549,17
		CP	69.437.867,07	PC	21.708.599,34	I	30.762.746,53	ECP	24.110.141,93	EC	9.054.147,19
		CS	81.618.022,90	TP	32.982.663,63	FPV	14.564.978,61			TR	9.567.696,36

CONTO DEL BILANCIO CONSOLIDATO GIUNTA REGIONALE - ASSEMBLEA LEGISLATIVA
RIEPILOGO GENERALE DELLE SPESE PER MISSIONI

MISSIONE, PROGRAMMA, TITOLO	DENOMINAZIONE	RESIDUI PASSIVI AL 01/01 (RS)		PAGAMENTI IN C/RESIDUI (PR)		RIACCERTAMENTI RESIDUI (R)				RESIDUI PASSIVI DA ESERCIZI PRECEDENTI (EP=RS-PR+R)	
		PREVISIONI DEFINITIVE DI COMPETENZA (CP)		PAGAMENTI IN C/COMPETENZA (PC)		IMPEGNI (I)		ECONOMIE DI COMPETENZA (ECP=CP-I-FPV)		RESIDUI PASSIVI DA ESERCIZIO DI COMPETENZA (EC=I-PC)	
		PREVISIONI DEFINITIVE DI CASSA (CS)		TOTALE PAGAMENTI (TP=PR+PC)		FONDO PLURIENNALE VINCOLATO (PFV)				TOTALE RESIDUI PASSIVI DA RIPORTARE (TR=EP+EC)	
Missione 10	TRASPORTI E DIRITTO ALLA MOBILITA	RS	47.396.996,74	PR	21.633.741,06	R	-129.270,76			EP	25.633.984,92
		CP	211.378.412,77	PC	99.837.524,23	I	127.531.537,63	ECP	51.154.936,13	EC	27.694.013,40
		CS	253.928.595,73	TP	121.471.265,29	FPV	32.691.939,01			TR	53.327.998,32
Missione 11	SOCCORSO CIVILE	RS	2.043.737,39	PR	1.565.582,07	R	-69.461,86			EP	408.693,46
		CP	16.978.818,40	PC	7.018.467,66	I	8.221.636,28	ECP	2.845.793,41	EC	1.203.168,62
		CS	16.074.476,41	TP	8.584.049,73	FPV	5.911.388,71			TR	1.611.862,08
Missione 12	DIRITTI SOCIALI POLITICHE SOCIALI E FAMIGLIA	RS	10.280.587,50	PR	10.040.355,27	R	-91.252,15			EP	148.980,08
		CP	46.813.347,08	PC	18.746.442,28	I	31.454.746,16	ECP	11.643.744,17	EC	12.708.303,88
		CS	53.330.557,80	TP	28.786.797,55	FPV	3.714.856,75			TR	12.857.283,96
Missione 13	TUTELA DELLA SALUTE	RS	273.689.279,20	PR	77.899.816,34	R	-507.291,83			EP	195.282.171,03
		CP	1.867.999.860,06	PC	1.771.998.635,94	I	1.859.127.749,96	ECP	7.555.540,76	EC	87.129.114,02
		CS	2.104.627.035,87	TP	1.849.898.452,28	FPV	1.316.569,34			TR	282.411.285,05

CONTO DEL BILANCIO CONSOLIDATO GIUNTA REGIONALE - ASSEMBLEA LEGISLATIVA
RIEPILOGO GENERALE DELLE SPESE PER MISSIONI

MISSIONE, PROGRAMMA, TITOLO	DENOMINAZIONE	RESIDUI PASSIVI AL 01/01 (RS)	PAGAMENTI IN C/RESIDUI (PR)	RIACCERTAMENTI RESIDUI (R)		RESIDUI PASSIVI DA ESERCIZI PRECEDENTI (EP=RS-PR+R)
		PREVISIONI DEFINITIVE DI COMPETENZA (CP)	PAGAMENTI IN C/COMPETENZA (PC)	IMPEGNI (I)	ECONOMIE DI COMPETENZA (ECP=CP-I-FPV)	RESIDUI PASSIVI DA ESERCIZIO DI COMPETENZA (EC=I-PC)
		PREVISIONI DEFINITIVE DI CASSA (CS)	TOTALE PAGAMENTI (TP=PR+PC)	FONDO PLURIENNALE VINCOLATO (PFV)		TOTALE RESIDUI PASSIVI DA RIPORTARE (TR=EP+EC)

Missione 14	SVILUPPO ECONOMICO E COMPETITIVITA	RS	12.136.236,85	PR	10.862.792,32	R	-395.578,14			EP	877.866,39
		CP	99.652.213,21	PC	27.990.853,27	I	34.904.198,33	ECP	56.925.616,56	EC	6.913.345,06
		CS	99.574.541,88	TP	38.853.645,59	FPV	7.822.398,32			TR	7.791.211,45
Missione 15	POLITICHE PER IL LAVORO E LA FORMAZIONE PROFESSIONALE	RS	10.617.257,07	PR	6.686.713,66	R	-1.563.753,09			EP	2.366.790,32
		CP	78.529.512,08	PC	32.452.583,45	I	35.535.758,77	ECP	25.140.625,38	EC	3.083.175,32
		CS	79.325.497,08	TP	39.139.297,11	FPV	17.853.127,93			TR	5.449.965,64
Missione 16	AGRICOLTURA POLITICHE AGROALIMENTARI E PESCA	RS	7.801.160,43	PR	6.465.691,97	R	-35.478,11			EP	1.299.990,35
		CP	63.889.477,57	PC	19.982.394,11	I	23.764.829,09	ECP	37.797.286,71	EC	3.782.434,98
		CS	70.121.609,55	TP	26.448.086,08	FPV	2.327.361,77			TR	5.082.425,33
Missione 17	ENERGIA E DIVERSIFICAZIONE DELLE FONTI ENERGETICHE	RS	769.900,96	PR	737.934,66	R	-24.621,63			EP	7.344,67
		CP	21.886.043,28	PC	10.062.634,84	I	12.893.903,35	ECP	8.242.094,22	EC	2.831.268,51
		CS	20.931.429,70	TP	10.800.569,50	FPV	750.045,71			TR	2.838.613,18

CONTO DEL BILANCIO CONSOLIDATO GIUNTA REGIONALE - ASSEMBLEA LEGISLATIVA
RIEPILOGO GENERALE DELLE SPESE PER MISSIONI

MISSIONE, PROGRAMMA, TITOLO	DENOMINAZIONE	RESIDUI PASSIVI AL 01/01 (RS)		PAGAMENTI IN C/RESIDUI (PR)		RIACCERTAMENTI RESIDUI (R)				RESIDUI PASSIVI DA ESERCIZI PRECEDENTI (EP=RS-PR+R)	
		PREVISIONI DEFINITIVE DI COMPETENZA (CP)		PAGAMENTI IN C/COMPETENZA (PC)		IMPEGNI (I)		ECONOMIE DI COMPETENZA (ECP=CP-I-FPV)		RESIDUI PASSIVI DA ESERCIZIO DI COMPETENZA (EC=I-PC)	
		PREVISIONI DEFINITIVE DI CASSA (CS)		TOTALE PAGAMENTI (TP=PR+PC)		FONDO PLURIENNALE VINCOLATO (PFV)				TOTALE RESIDUI PASSIVI DA RIPORTARE (TR=EP+EC)	
Missione 18	RELAZIONI CON LE ALTRE AUTONOMIE TERRITORIALI E LOCALI	RS	3.758.120,67	PR	3.754.472,22	R	0,00			EP	3.648,45
		CP	10.145.477,24	PC	8.796.190,24	I	10.090.653,75	ECP	40.434,16	EC	1.294.463,51
		CS	13.889.208,58	TP	12.550.662,46	FPV	14.389,33			TR	1.298.111,96
Missione 19	RELAZIONI INTERNAZIONALI	RS	139.814,49	PR	121.771,66	R	-8.523,54			EP	9.519,29
		CP	3.012.333,75	PC	1.589.693,95	I	1.619.685,60	ECP	1.342.170,44	EC	29.991,65
		CS	3.031.970,88	TP	1.711.465,61	FPV	50.477,71			TR	39.510,94
Missione 20	FONDI E ACCANTONAMENTI	RS	0,00	PR	0,00	R	0,00			EP	0,00
		CP	64.545.195,38	PC	0,00	I	0,00	ECP	64.545.195,38	EC	0,00
		CS	144.071.340,83	TP	0,00	FPV	0,00			TR	0,00
Missione 50	DEBITO PUBBLICO	RS	0,00	PR	0,00	R	0,00			EP	0,00
		CP	60.080.499,10	PC	57.723.409,79	I	57.723.409,79	ECP	2.357.089,31	EC	0,00
		CS	60.080.499,10	TP	57.723.409,79	FPV	0,00			TR	0,00

CONTO DEL BILANCIO CONSOLIDATO GIUNTA REGIONALE - ASSEMBLEA LEGISLATIVA
RIEPILOGO GENERALE DELLE SPESE PER MISSIONI

MISSIONE, PROGRAMMA, TITOLO	DENOMINAZIONE	RESIDUI PASSIVI AL 01/01 (RS)		PAGAMENTI IN C/RESIDUI (PR)		RIACCERTAMENTI RESIDUI (R)				RESIDUI PASSIVI DA ESERCIZI PRECEDENTI (EP=RS-PR+R)	
		PREVISIONI DEFINITIVE DI COMPETENZA (CP)		PAGAMENTI IN C/COMPETENZA (PC)		IMPEGNI (I)		ECONOMIE DI COMPETENZA (ECP=CP-I-FPV)		RESIDUI PASSIVI DA ESERCIZIO DI COMPETENZA (EC=I-PC)	
		PREVISIONI DEFINITIVE DI CASSA (CS)		TOTALE PAGAMENTI (TP=PR+PC)		FONDO PLURIENNALE VINCOLATO (PFV)				TOTALE RESIDUI PASSIVI DA RIPORTARE (TR=EP+EC)	
Missione 60	ANTICIPAZIONI FINANZIARIE	RS	0,00	PR	0,00	R	0,00			EP	0,00
		CP	0,00	PC	0,00	I	0,00	ECP	0,00	EC	0,00
		CS	0,00	TP	0,00	FPV	0,00			TR	0,00
Missione 99	SERVIZI PER CONTO TERZI	RS	683.207.010,90	PR	101.842.211,66	R	-11.736,58			EP	581.353.062,66
		CP	1.099.425.148,93	PC	62.844.716,19	I	281.961.684,95	ECP	817.463.463,98	EC	219.116.968,76
		CS	1.473.353.921,48	TP	164.686.927,85	FPV	0,00			TR	800.470.031,42
TOTALE MISSIONI		**RS**	**1.115.537.262,31**	**PR**	**276.819.237,42**	**R**	**-8.537.873,49**			**EP**	**830.180.151,40**
		CP	**4.080.365.827,98**	**PC**	**2.321.499.196,87**	**I**	**2.716.905.009,79**	**ECP**	**1.229.858.409,98**	**EC**	**395.405.812,92**
		CS	**4.826.554.487,62**	**TP**	**2.598.318.434,29**	**FPV**	**133.602.408,21**			**TR**	**1.225.585.964,32**
TOTALE GENERALE DELLE SPESE		**RS**	**1.115.537.262,31**	**PR**	**276.819.237,42**	**R**	**-8.537.873,49**			**EP**	**830.180.151,40**
		CP	**4.080.365.827,98**	**PC**	**2.321.499.196,87**	**I**	**2.716.905.009,79**	**ECP**	**1.229.858.409,98**	**EC**	**395.405.812,92**
		CS	**4.826.554.487,62**	**TP**	**2.598.318.434,29**	**FPV**	**133.602.408,21**			**TR**	**1.225.585.964,32**

Allegato X5

RENDICONTO GENERALE
ESERCIZIO FINANZIARIO ANNO 2019

CONTO DEL BILANCIO CONSOLIDATO GIUNTA REGIONALE - ASSEMBLEA LEGISLATIVA
GESTIONE DELLA SPESA
RIEPILOGO GENERALE DELLE SPESE PER TITOLI

CONTO DEL BILANCIO CONSOLIDATO GIUNTA REGIONALE - ASSEMBLEA LEGISLATIVA - GESTIONE DELLE SPESE

MISSIONE, PROGRAMMA, TITOLO	DENOMINAZIONE	RESIDUI PASSIVI AL 01/01 (RS)	PAGAMENTI IN C/RESIDUI (PR)	RIACCERTAMENTI RESIDUI (R)		RESIDUI PASSIVI DA ESERCIZI PRECEDENTI (EP=RS-PR+R)
		PREVISIONI DEFINITIVE DI COMPETENZA (CP)	PAGAMENTI IN C/COMPETENZA (PC)	IMPEGNI (I)	ECONOMIE DI COMPETENZA (ECP=CP-I-FPV)	RESIDUI PASSIVI DA ESERCIZIO DI COMPETENZA (EC=I-PC)
		PREVISIONI DEFINITIVE DI CASSA (CS)	TOTALE PAGAMENTI (TP=PR+PC)	FONDO PLURIENNALE VINCOLATO (PFV)		TOTALE RESIDUI PASSIVI DA RIPORTARE (TR=EP+EC)
DISAVANZO DI AMMINISTRAZIONE		CP 0,00				
DISAVANZO DERIVANTE DA DEBITO AUTORIZZATO E NON CONTRATTO		CP 71.894.514,30				

CONTO DEL BILANCIO CONSOLIDATO GIUNTA REGIONALE - ASSEMBLEA LEGISLATIVA
RIEPILOGO GENERALE DELLE SPESE

MISSIONE, PROGRAMMA, TITOLO	DENOMINAZIONE	RESIDUI PASSIVI AL 01/01 (RS)		PAGAMENTI IN C/RESIDUI (PR)		RIACCERTAMENTI RESIDUI (R)				RESIDUI PASSIVI DA ESERCIZI PRECEDENTI (EP=RS-PR+R)	
		PREVISIONI DEFINITIVE DI COMPETENZA (CP)		PAGAMENTI IN C/COMPETENZA (PC)		IMPEGNI (I)		ECONOMIE DI COMPETENZA (ECP=CP-I-FPV)		RESIDUI PASSIVI DA ESERCIZIO DI COMPETENZA (EC=I-PC)	
		PREVISIONI DEFINITIVE DI CASSA (CS)		TOTALE PAGAMENTI (TP=PR+PC)		FONDO PLURIENNALE VINCOLATO (PFV)				TOTALE RESIDUI PASSIVI DA RIPORTARE (TR=EP+EC)	
Titolo 1	SPESE CORRENTI	RS	276.653.458,08	PR	137.093.073,27	R	-3.022.727,59			EP	136.537.657,22
		CP	2.356.250.307,56	PC	2.092.825.798,25	I	2.209.359.734,05	ECP	103.465.949,95	EC	116.533.935,80
		CS	2.699.607.496,11	TP	2.229.918.871,52	FPV	43.424.623,56			TR	253.071.593,02
Titolo 2	SPESE IN CONTO CAPITALE	RS	155.676.793,33	PR	37.883.952,49	R	-5.503.409,32			EP	112.289.431,52
		CP	410.033.469,51	PC	60.692.196,14	I	120.415.223,50	ECP	199.440.461,36	EC	59.723.027,36
		CS	498.464.321,25	TP	98.576.148,63	FPV	90.177.784,65			TR	172.012.458,88
Titolo 3	SPESE PER INCREMENTO ATTIVITA FINANZIARIE	RS	0,00	PR	0,00	R	0,00			EP	0,00
		CP	169.400.866,34	PC	89.901.264,79	I	89.933.145,79	ECP	79.467.720,55	EC	31.881,00
		CS	137.572.687,19	TP	89.901.264,79	FPV	0,00			TR	31.881,00
Titolo 4	RIMBORSO PRESTITI	RS	0,00	PR	0,00	R	0,00			EP	0,00
		CP	45.256.035,64	PC	15.235.221,50	I	15.235.221,50	ECP	30.020.814,14	EC	0,00
		CS	17.556.061,59	TP	15.235.221,50	FPV	0,00			TR	0,00

CONTO DEL BILANCIO CONSOLIDATO GIUNTA REGIONALE - ASSEMBLEA LEGISLATIVA
RIEPILOGO GENERALE DELLE SPESE

MISSIONE, PROGRAMMA, TITOLO	DENOMINAZIONE	RESIDUI PASSIVI AL 01/01 (RS)		PAGAMENTI IN C/RESIDUI (PR)		RIACCERTAMENTI RESIDUI (R)				RESIDUI PASSIVI DA ESERCIZI PRECEDENTI (EP=RS-PR+R)	
		PREVISIONI DEFINITIVE DI COMPETENZA (CP)		PAGAMENTI IN C/COMPETENZA (PC)		IMPEGNI (I)		ECONOMIE DI COMPETENZA (ECP=CP-I-FPV)		RESIDUI PASSIVI DA ESERCIZIO DI COMPETENZA (EC=I-PC)	
		PREVISIONI DEFINITIVE DI CASSA (CS)		TOTALE PAGAMENTI (TP=PR+PC)		FONDO PLURIENNALE VINCOLATO (PFV)				TOTALE RESIDUI PASSIVI DA RIPORTARE (TR=EP+EC)	
Titolo 5	CHIUSURA ANTICIPAZIONI RICEVUTE DA ISTITUTO TESORIERE CASSIERE	RS	0,00	PR	0,00	R	0,00			EP	0,00
		CP	0,00	PC	0,00	I	0,00	ECP	0,00	EC	0,00
		CS	0,00	TP	0,00	FPV	0,00			TR	0,00
Titolo 7	USCITE PER CONTO TERZI E PARTITE DI GIRO	RS	683.207.010,90	PR	101.842.211,66	R	-11.736,58			EP	581.353.062,66
		CP	1.099.425.148,93	PC	62.844.716,19	I	281.961.684,95	ECP	817.463.463,98	EC	219.116.968,76
		CS	1.473.353.921,48	TP	164.686.927,85	FPV	0,00			TR	800.470.031,42
TOTALE TITOLI		**RS**	**1.115.537.262,31**	**PR**	**276.819.237,42**	**R**	**-8.537.873,49**			**EP**	**830.180.151,40**
		CP	**4.080.365.827,98**	**PC**	**2.321.499.196,87**	**I**	**2.716.905.009,79**	**ECP**	**1.229.858.409,98**	**EC**	**395.405.812,92**
		CS	**4.826.554.487,62**	**TP**	**2.598.318.434,29**	**FPV**	**133.602.408,21**			**TR**	**1.225.585.964,32**
TOTALE GENERALE DELLE SPESE		**RS**	**1.115.537.262,31**	**PR**	**276.819.237,42**	**R**	**-8.537.873,49**			**EP**	**830.180.151,40**
		CP	**4.080.365.827,98**	**PC**	**2.321.499.196,87**	**I**	**2.716.905.009,79**	**ECP**	**1.229.858.409,98**	**EC**	**395.405.812,92**
		CS	**4.826.554.487,62**	**TP**	**2.598.318.434,29**	**FPV**	**133.602.408,21**			**TR**	**1.225.585.964,32**

Allegato X6

RENDICONTO GENERALE
ESERCIZIO FINANZIARIO ANNO 2019

QUADRO GENERALE RIASSUNTIVO CONSOLIDATO
GIUNTA REGIONALE - ASSEMBLEA LEGISLATIVA

(Pagina bianca presente nell'originale)

Allegato n. 10 - Rendiconto della gestione

QUADRO GENERALE RIASSUNTIVO CONSOLIDATO GIUNTA REGIONALE - ASSEMBLEA LEGISLATIVA

ENTRATE	ACCERTAMENTI	INCASSI	SPESE	IMPEGNI	PAGAMENTI
Fondo di cassa all'inizio dell'esercizio		315.737.834,55			
Utilizzo avanzo di amministrazione (1)	53.112.829,21		**Disavanzo di amministrazione**(3)	-	
di cui Utilizzo Fondo anticipazioni di liquidità	27.699.974,05				
			Disavanzo derivante da debito autorizzato e non contratto ripianato con accensione di prestiti (4)	-	
Fondo pluriennale vincolato di parte corrente (2)	41.294.306,72				
Fondo pluriennale vincolato in c/capitale (2)	100.245.879,01				
di cui Fondo pluriennale vincolato in c/capitale finanziato da debito	*9.681.503,54*				
Fondo pluriennale vincolato per incremento di attività finanziarie (2)	334.518,50				
Titolo 1 - Entrate correnti di natura tributaria, contributiva e perequativa	1.972.396.869,42	1.806.473.637,76	**Titolo 1** - Spese correnti	2.209.359.734,05	2.229.918.871,52
			Fondo pluriennale vincolato di parte corrente (5)	*43.424.623,56*	
Titolo 2 - Trasferimenti correnti	202.103.820,75	223.537.815,48			
Titolo 3 - Entrate extratributarie	143.823.453,00	139.856.120,62			
Titolo 4 - Entrate in conto capitale	84.991.471,18	124.574.869,32	**Titolo 2** - Spese in conto capitale	120.415.223,50	98.576.148,62
			Fondo pluriennale vincolato in c/capitale (5)	90.177.784,65	
			di cui Fondo pluriennale vincolato in c/capitale finanziato da debito	*6.731.780,59*	
Titolo 5 - Entrate da riduzione di attività finanziarie	79.038.178,24	59.942.604,90	**Titolo 3** - Spese per incremento di attività finanziarie	89.933.145,79	89.901.264,79
			Fondo pluriennale vincolato per incremento di attività finanziarie (5)	0,00	
Totale entrate finali……	**2.482.353.792,59**	**2.354.385.048,08**	**Totale spese finali……**	**2.553.310.511,55**	**2.418.396.284,93**
Titolo 6 - Accensione di prestiti	8.860.000,00	8.860.000,00	**Titolo 4** - Rimborso di prestiti	15.235.221,50	15.235.221,50
			Fondo anticipazioni di liquidità (6)	27.699.974,05	
Titolo 7 - Anticipazioni da istituto tesoriere/cassiere	0,00	0,00	**Titolo 5** - Chiusura Anticipazioni da istituto tesoriere/cassiere	0,00	0,00
Titolo 9 - Entrate per conto di terzi e partite di giro	281.961.684,95	284.890.498,59	**Titolo 7** - Spese per conto terzi e partite di giro	281.961.684,95	164.686.927,85
Totale entrate dell'esercizio	**2.773.175.477,54**	**2.648.135.546,67**	**Totale spese dell'esercizio**	**2.878.207.392,05**	**2.598.318.434,28**
TOTALE COMPLESSIVO ENTRATE	**2.968.163.010,98**	**2.963.873.381,22**	**TOTALE COMPLESSIVO SPESE**	**2.878.207.392,05**	**2.598.318.434,28**
DISAVANZO DI COMPETENZA	**0,00**		**AVANZO DI COMPETENZA/FONDO DI CASSA**	**89.955.618,93**	**365.554.946,94**
di cui Disavanzo da debito autorizzato e non contratto formatosi nell'esercizio (7)	-				
TOTALE A PAREGGIO	**2.968.163.010,98**	**2.963.873.381,22**	**TOTALE A PAREGGIO**	**2.968.163.010,98**	**2.963.873.381,22**

GESTIONE DEL BILANCIO	
a) Avanzo di competenza (+) /Disavanzo di competenza (-)	89.955.618,93
b) Risorse accantonate stanziate nel bilancio dell'esercizio N (+)(8)	19.643.747,48
c) Risorse vincolate nel bilancio (+)(9)	28.155.874,81
d) Equilibrio di bilancio (d=a-b-c)	**42.155.996,64**

GESTIONE DEGLI ACCANTONAMENTI IN SEDE DI RENDICONTO	
d)Equilibrio di bilancio (+)/(-)	42.155.996,64
e)Variazione accantonamenti effettuata in sede di rendiconto'(+)/(-)(10)	14.604.573,24
f) Equilibrio complessivo (f=d-e)	**27.551.423,40**

(1) Per "Utilizzzo avanzo" si intende l'avanzo applicato al bilancio: indicare l'importo dello stanziamento fondo pluriennale vincolato.
(3) Corrisponde alla prima voce del conto del bilancio spese. Non comprende il disavanzo da debito non

(4) Inserire solo l'importo del disavanzo da debito autorizzato e non contratto ripianato nel corso

(5) Indicare la somma degli stanziamenti riguardanti il corrispondente fondo pluriennale vincolato di

(6) Indicare l'importo dello stanziamento definitivo di bilancio
(7) Solo per le regioni. Il disavanzo da debito autorizzato e non contratto formatosi nell'esercizio non

(8) Inserire il totale della colonna c) dell'allegato a/1 "Elenco analitico delle risorse accantonate nel risultato di amministrazione"al netto dell'accantonamento al Fondo anticipazioni di liquidità, già

(9) Inserire l'importo della prima colonna della riga n) dell'allegato a/2 "Elenco analitico delle risorse

(10) Inserire il totale della colonna d) dell'allegato a/1 "Elenco analitico delle risorse accantonate nel risultato di amministrazione"al netto dell'accantonamento al Fondo anticipazioni di liquidità, già

Allegato X7

RENDICONTO GENERALE
ESERCIZIO FINANZIARIO ANNO 2019

EQULIBRI DI BILANCIO CONSOLIDATO

GIUNTA REGIONALE - ASSEMBLEA LEGISLATIVA

Allegato n. 10 - Rendiconto della gestione

EQUILIBRI DI BILANCIO CONSOLIDATO GIUNTA REGIONALE - ASSEMBLEA LEGISLATIVA

EQUILIBRI DI BILANCIO		
Utilizzo risultato di amministrazione destinato al finanziamento delle spese correnti e al rimborso di prestiti	(+)	33.735.024,10
Ripiano disavanzo di amministrazione esercizio precedente (1)	(-)	0,00
Fondo pluriennale vincolato per spese correnti iscritto in entrata	(+)	41.294.306,72
Entrate titoli 1-2-3	(+)	2.318.324.143,17
Entrate in conto capitale per Contributi agli investimenti direttamente destinati al rimborso dei prestiti da amministrazioni pubbliche (2)	(+)	0,00
Entrate Titolo 4.03 - Altri trasferimenti in conto capitale	(+)	46.500,00
Entrate in c/capitale destinate all'estinzione anticipata di prestiti (3)	(+)	0,00
Entrate per accensioni di prestiti destinate all'estinzione anticipata di prestiti	(+)	0,00
Entrate di parte capitale destinate a spese correnti in base a specifiche disposizioni di legge o dei principi contabili	(+)	0,00
Spese correnti	(-)	2.209.359.734,05
Fondo pluriennale vincolato di parte corrente (di spesa)(4)	(-)	43.424.623,56
Spese Titolo 2.04 - Altri trasferimenti in conto capitale	(-)	1.749.741,00
Fondo pluriennale vincolato di spesa - titolo 2.04 Altri trasferimenti in conto capitale (4)	(-)	1.283.905,16
Variazioni di attività finanziarie - equilibrio complessivo (se negativo) (5)	(-)	10.481.568,05
Rimborso prestiti	(-)	15.235.221,50
- di cui per estinzione anticipata di prestiti		0,00
di cui Fondo anticipazioni di liquidità (DL 35/2013 e successive modifiche e rifinanziamenti)	(-)	27.699.974,05
A/1)Risultato di competenza di parte corrente		**84.165.206,62**
- Risorse accantonate di parte corrente stanziate nel bilancio dell'esercizio N	(-)	19.643.747,48
- Risorse vincolate di parte corrente nel bilancio	(-)	12.938.865,01
A/2) Equilibrio di bilancio di parte corrente		**51.582.594,13**
- Variazione accantonamenti di parte corrente effettuata in sede di rendiconto'(+)/(-)	(-)	14.576.517,89
A/3) Equilibrio complessivo di parte corrente		**37.006.076,24**
Utilizzo risultato di amministrazione per il finanziamento di spese d'investimento	(+)	19.377.805,11
Fondo pluriennale vincolato per spese in conto capitale iscritto in entrata	(+)	100.245.879,01
Entrate in conto capitale (Titolo 4)	(+)	84.991.471,18
Entrate Titolo 5.01.01 - Alienazioni di partecipazioni	(+)	0,00
Entrate per accensioni di prestiti (titolo 6)	(+)	8.860.000,00
~~Stanziamenti di entrata concernenti le accensioni di prestiti autorizzati e non contratti (8)~~	(+)	0,00
Entrate in conto capitale per Contributi agli investimenti direttamente destinati al rimborso dei prestiti da amministrazioni pubbliche (2)	(-)	0,00
Entrate in c/capitale destinate all'estinzione anticipata di prestiti (3)	(-)	0,00
Entrate di parte capitale destinate a spese correnti in base a specifiche disposizioni di legge o dei principi contabili	(-)	0,00
Entrate per accensioni di prestiti destinate all'estinzione anticipata di prestiti	(-)	0,00
Entrate Titolo 4.03 - Altri trasferimenti in conto capitale	(-)	46.500,00
Spese in conto capitale	(-)	120.415.223,50
Fondo pluriennale vincolato in c/capitale (di spesa)(4)	(-)	90.177.784,65
Spese Titolo 3.01.01 - Acquisizioni di partecipazioni e conferimenti di capitale	(-)	78.881,00
Fondo pluriennale vincolato per Acquisizioni di partecipazioni e conferimenti di capitale (di spesa)(4)	(-)	0,00
Spese Titolo 2.04 - Altri trasferimenti in conto capitale	(+)	1.749.741,00
Fondo pluriennale vincolato di spesa - titolo 2.04 Altri trasferimenti in conto capitale (4)	(+)	1.283.905,18
Disavanzo derivante da debito autorizzato e non contratto ripianato con accensione di prestiti (9)	(-)	0,00
Variazioni di attività finanziarie - equilibrio complessivo (se positivo)5	(+)	0,00
B1) Risultato di competenza in c/capitale		**5.790.412,33**
- Risorse accantonate in c/capitale stanziate nel bilancio dell'esercizio N	(-)	0,00
- Risorse vincolate in conto capitale nel bilancio	(-)	15.217.009,82
B/2) Equilibrio di bilancio in c/capitale		**- 9.426.597,49**
- Variazione accantonamenti in c/capitale effettuata in sede di rendiconto'(+)/(-)	(-)	28.055,35
B/3) Equilibrio complessivo in c/capitale		**- 9.454.652,84**
di cui Disavanzo da debito autorizzato e non contratto formatosi nell'esercizio		0,00
Utilizzo risultato di amministrazione per l'incremento di attività finanziarie (6)	(+)	0,00
Fondo pluriennale vincolato per incremento di attività finanziarie iscritto in entrata	(+)	334.518,50
Entrate titolo 5.00 - Riduzioni attività finanziarie	(+)	79.038.178,24
Spese titolo 3.00 - Incremento attività finanziarie	(-)	89.933.145,79
Fondo pluriennale vincolato per incremento di attività finanziarie (di spesa)(4)	(-)	0,00
Entrate Titolo 5.01.01 - Alienazioni di partecipazioni	(-)	0,00
Spese Titolo 3.01.01 - Acquisizioni di partecipazioni e conferimenti di capitale	(+)	78.881,00
Fondo pluriennale vincolato per Acquisizioni di partecipazioni e conferimenti di capitale (di spesa)(4)	(+)	0,00
C/1) Variazioni attività finanziaria - saldo di competenza		**- 10.481.568,05**
- Risorse accantonate attività finanziaria stanziate nel bilancio dell'esercizio N	(-)	0,00
- Risorse vincolate attività finanziaria nel bilancio	(-)	0,00
C/2) Variazioni attività finanziaria - equilibrio di bilancio		**- 10.481.568,05**
- Variazione accantonamenti attività finanziaria effettuata in sede di rendiconto'(+)/(-)	(-)	0,00
C/3) Variazioni attività finanziaria - equilibrio complessivo		**- 10.481.568,05**

D/1) RISULTATO DI COMPETENZA (D/1 = A/1 + B/1)		**89.955.618,93**
D/2) EQUILIBRIO DI BILANCIO (D/2 = A/2 + B/2)		**42.155.996,64**
D/3) EQUILIBRIO COMPLESSIVO (D/3 = A/3 + B/3)		**27.551.423,40**
di cui Disavanzo da debito autorizzato e non contratto formatosi nell'esercizio		0,00

Saldo corrente ai fini della copertura degli investimenti pluriennali delle Regioni a statuto ordinario

A/1)Risultato di competenza di parte corrente		**84.165.206,62**
Utilizzo risultato di amministrazione destinato al finanziamento di spese correnti e al rimborso di prestiti	(-)	33.735.024,10
Entrate non ricorrenti che non hanno dato copertura a impegni	(-)	0,00
Fondo pluriennale vincolato per spese correnti iscritto in entrata al netto delle componenti non vincolate derivanti dal riaccertamento ord.	(-)	27.283.678,13
- Risorse accantonate di parte corrente non sanitarie stanziate nel bilancio dell'esercizio N (11)	(-)	19.643.747,48
- Variazione accantonamenti di parte corrente non sanitarie effettuata in sede di rendiconto'(+)/(-)(12)	(-)	14.576.517,89
- Risorse vincolate di parte corrente nel bilancio non sanitarie(13)	(-)	10.029.218,20
Entrate titoli 1-2-3 destinate al finanziamento del SSN	(-)	1.812.405.143,46
~~Spese correnti non sanitarie finanziate da entrate con specifico vincolo di destinazione7~~	(+)	0,00
~~Fondo pluriennale vincolato di parte corrente (di spesa) al netto delle componenti non vincolate derivanti dal riaccertamento ord.~~	(+)	0,00
Spese correnti finanziate da entrate destinate al SSN	(+)	1.807.707.469,65
Equilibrio di parte corrente ai fini della copertura degli investimenti plurien.		**- 25.800.652,99**

Saldo corrente ai fini della copertura degli investimenti pluriennali delle Autonomie speciali

A/1)Risultato di competenza di parte corrente		**84.165.206,62**
Utilizzo risultato di amministrazione destinato al finanziamento di spese correnti e al rimborso di prestiti	(-)	0,00
Entrate non ricorrenti che non hanno dato copertura a impegni	(-)	0,00
- Risorse accantonate di parte corrente stanziate nel bilancio dell'esercizio N (11)	(-)	0,00
- Variazione accantonamenti di parte corrente effettuata in sede di rendiconto'(+)/(-)(12)	(-)	0,00
- Risorse vincolate di parte corrente nel bilancio (13)	(-)	0,00
Equilibrio di parte corrente ai fini della copertura degli investimenti plurien.		**84.165.206,62**

(1) Corrisponde alla prima voce del conto del bilancio spese. Escluso il disavanzo derivante dal debito autorizzato e non contratto
(2) Corrispondono alle entrate in conto capitale relative ai soli contributi agli investimenti destinati al rimborso prestiti corrispondenti alla voce del piano dei
(3) Il corrispettivo della cessione di beni immobili può essere destinato all'estinzione anticipata di prestiti - principio applicato della contabilità finanziaria 3.13.
(4) Indicare l'importo dello stanziamento definitivo
~~(5) Indicare l'importo della lettera C/3)~~
(6) Nel rispetto delle priorità previste dall'ordinamento
~~(7) Le spese correnti finanziate da entrate con specifico vincolo di destinazione comprendono quelle finanziate da entrate vincolate accertate nell'esercizio e da~~
~~(8) Gli stanziamenti di entrata concernenti le accensioni di prestiti autorizzati e non contratti sono pari agli impegni per investimenti esigibili nell'esercizio~~
(9) Corrisponde alla seconda voce del quadro generale riassuntivo
(10) Valorizzare solo se D) è negativo. Il disavanzo da debito autorizzato e non contratto non rileva ai fini dell'equilibrio di bilancio di cui all'articolo 1, comma
(11) Inserire la quota corrente del totale della colonna c) dell'allegato a/1 "Elenco analitico delle risorse accantonate nel risultato di amministrazione". Le regioni a statute ordinarie considerano solo le entrate non sanitarie
(12) Inserire la quota corrente del l totale della colonna d) dell'allegato a/1 "Elenco analitico delle risorse accantonate nel risultato di amministrazione"al netto dell'accantonamento al Fondo anticipazioni di liquidità, già considerato ai fini della determinazione . e regioni a statute ordinarie considerano solo le entrate
(13) Inserire l'importo della quota corrente della prima colonna della riga m) dell'allegato a/2 "Elenco analitico delle risorse vincolate nel risultato di amministrazione". Le regioni a statute ordinarie considerano solo le entrate non sanitarie

Allegato X8

RENDICONTO GENERALE
ESERCIZIO FINANZIARIO ANNO 2019

CONTO ECONOMICO CONSOLIDATO

GIUNTA REGIONALE - ASSEMBLEA LEGISLATIVA

Allegato n. 10
al D.Lgs 118/2011

SCHEMA DI BILANCIO CONSOLIDATO

	CONTO ECONOMICO CONSOLIDATO	2019	2018	riferimento art.2425 cc	riferimento DM 26/4/95
	A) COMPONENTI POSITIVI DELLA GESTIONE				
1	Proventi da tributi	**1.753.720.498,65**	**1.725.064.677,35**		
2	Proventi da fondi perequativi	**218.676.370,77**	**220.994.403,66**		
3	Proventi da trasferimenti e contributi	**276.823.745,62**	**351.588.357,70**		
a	*Proventi da trasferimenti correnti*	195.209.998,63	241.902.661		A5c
b	*Quota annuale di contributi agli investimenti*	0,00	2.882.276		E20c
c	*Contributi agli investimenti*	81.613.746,99	106.803.421		
4	Ricavi delle vendite e prestazioni e proventi da servizi pubblici	**111.064.852,34**	**131.909.797,04**	A1	A1a
a	Proventi derivanti dalla gestione dei beni	15.308.775,60	15.074.992		
b	*Ricavi della vendita di beni*	16.001,28	41.148		
c	*Ricavi e proventi dalla prestazione di servizi*	95.740.075,46	116.793.657		
5	Variazioni nelle rimanenze di prodotti in corso di lavorazione, etc. (+/-)	**0,00**	**0,00**	A2	A2
6	Variazione dei lavori in corso su ordinazione	**0,00**	**0,00**	A3	A3
7	Incrementi di immobilizzazioni per lavori interni	**0,00**	**0,00**	A4	A4
8	Altri ricavi e proventi diversi	**34.380.192,56**	**37.887.367,54**	A5	A5 a e b
	totale componenti positivi della gestione A)	**2.394.665.659,94**	**2.467.444.603**		
	B) COMPONENTI NEGATIVI DELLA GESTIONE				
9	Acquisto di materie prime e/o beni di consumo	**734.897,30**	**617.270,41**	B6	B6
10	Prestazioni di servizi	**94.711.424,17**	**98.000.433,02**	B7	B7
11	Utilizzo beni di terzi	**1.065.515,94**	**1.270.304,57**	B8	B8
12	Trasferimenti e contributi	**2.112.638.105,59**	**2.188.214.249,16**		
a	*Trasferimenti correnti*	2.000.960.809,01	2.050.278.035,51		
b	*Contributi agli investimenti ad altre Amministrazioni pubb.*	78.836.518,80	86.000.472,31		
c	*Contributi agli investimenti ad altri soggetti*	32.840.777,78	51.935.741,34		
13	Personale	**69.568.699,46**	**64.948.055,50**	B9	B9
14	Ammortamenti e svalutazioni	**24.732.719,07**	**19.820.163,35**	B10	B10
a	*Ammortamenti di immobilizzazioni Immateriali*	568.338,99	512.464,40	B10a	B10a
b	*Ammortamenti di immobilizzazioni materiali*	6.408.869,98	6.055.922,37	B10b	B10b
c	*Altre svalutazioni delle immobilizzazioni*	0,00	0,00	B10c	B10c
d	*Svalutazione dei crediti*	17.755.510,10	13.251.776,58	B10d	B10d
15	Variazioni nelle rimanenze di materie prime e/o beni di consumo (+/-)	**-1.311,51**	**26.631,24**	B11	B11
16	Accantonamenti per rischi	**40.375.253,87**	**4.140.424,05**	B12	B12
17	Altri accantonamenti	**230.879,92**	**881.984,93**	B13	B13
18	Oneri diversi di gestione	**7.073.458,57**	**3.707.122,05**	B14	B14
	totale componenti negativi della gestione B)	**2.351.129.642,38**	**2.381.626.638,28**		
	DIFFERENZA FRA COMP. POSITIVI E NEGATIVI DELLA GESTIONE (A-B)	**43.536.018**	**85.817.965**		
	C) PROVENTI ED ONERI FINANZIARI				
	Proventi finanziari				
19	Proventi da partecipazioni	**0,00**	**0,00**	C15	C15
a	*da società controllate*	0,00	0,00		
b	*da società partecipate*	0,00	0,00		
c	*da altri soggetti*	0,00	0,00		
20	Altri proventi finanziari	**16.892.494,43**	**17.158.616,11**	C16	C16
	Totale proventi finanziari	**16.892.494,43**	**17.158.616,11**		
	Oneri finanziari				
21	Interessi ed altri oneri finanziari	**36.435.946,28**	**37.970.668,19**	C17	C17
a	*Interessi passivi*	36.435.946,28	37.970.668,19		
b	*Altri oneri finanziari*	0,00	0,00		
	Totale oneri finanziari	**36.435.946,28**	**37.970.668,19**		
	totale (C)	**- 19.543.451,85**	**- 20.812.052,08**		
	D) RETTIFICHE DI VALORE ATTIVITA' FINANZIARIE				
22	Rivalutazioni	**3.392.896,23**	**1.226.685,69**	D18	**D18**
23	Svalutazioni	**4.383.758,88**	**5.282.931,45**	D19	**D19**
	totale (D)	**-990.862,65**	**-4.056.245,76**		
	E) PROVENTI ED ONERI STRAORDINARI				
24	*Proventi straordinari*	**22.191.919,73**	**7.655.574,59**	E20	E20
a	Proventi da permessi di costruire	0,00	0,00		
b	*Proventi da trasferimenti in conto capitale*	46.500,00	0,00		
c	*Sopravvenienze attive e insussistenze del passivo*	20.434.621,47	3.857.086,72		E20b
d	*Plusvalenze patrimoniali*	129.331,83	10.821,75		E20c
e	*Altri proventi straordinari*	1.581.466,43	3.787.666,12		
	totale proventi	**22.191.919,73**	**7.655.574,59**		
25	*Oneri straordinari*	**11.654.474,56**	**4.144.553,31**	E21	E21
a	*Trasferimenti in conto capitale*	1.749.741,00	608.806,55		
b	*Sopravvenienze passive e insussistenze dell'attivo*	3.905.805,05	3.031.579,97		E21b
c	*Minusvalenze patrimoniali*	0,00	130.918,19		E21a
d	*Altri oneri straordinari*	5.998.928,51	373.248,60		E21d
	totale oneri	**11.654.474,56**	**4.144.553,31**		
	Totale (E) (E20-E21)	**10.537.445,17**	**3.511.021,28**		
	RISULTATO PRIMA DELLE IMPOSTE (A-B+-C+-D+-E)	**33.539.148,23**	**64.460.688,45**		
26	Imposte (*)	5.127.154,34	4.623.352,45	22	22
27	**RISULTATO DELL'ESERCIZIO**	**28.411.993,89**	**59.837.336,00**	23	23

Allegato X9

RENDICONTO GENERALE
ESERCIZIO FINANZIARIO ANNO 2019

STATO PATRIMONIALE ATTIVO CONSOLIDATO
GIUNTA REGIONALE - ASSEMBLEA LEGISLATIVA

Allegato n. 10
al D.Lgs 118/2011

		STATO PATRIMONIALE CONSOLIDATO (ATTIVO)	2019	2018	riferimento art.2424 CC	riferimento DM 26/4/95
	1	***A) CREDITI vs.LO STATO ED ALTRE AMMINISTRAZIONI PUBBLICHE PER LA PARTECIPAZIONE AL FONDO DI DOTAZIONE***			A	A
		TOTALE CREDITI vs PARTECIPANTI (A)				
		B) IMMOBILIZZAZIONI				
I		Immobilizzazioni immateriali			BI	BI
	1	costi di impianto e di ampliamento	0,00	0,00	BI1	BI1
	2	costi di ricerca sviluppo e pubblicità	0,00	0,00	BI2	BI2
	3	diritti di brevetto ed utilizzazione opere dell'ingegno	1.102.224,12	978.612,16	BI3	BI3
	4	concessioni, licenze, marchi e diritti simile	0,81	717,11	BI4	BI4
	5	avviamento	0,00	0,00	BI5	BI5
	6	immobilizzazioni in corso ed acconti	7.002.268,11	5.326.905,67	BI6	BI6
	9	altre	4.229.218,30	4.294.057,11	BI7	BI7
		Totale immobilizzazioni immateriali	**12.333.711,34**	**10.600.292,05**		
		Immobilizzazioni materiali (3)				
II	1	Beni demaniali	**102.233.197,79**	**104.158.816,17**		
1.1		Terreni	9.976.805,24	9.737.202,50		
1.2		Fabbricati	7.685.625,66	7.924.816,72		
1.3		Infrastrutture	84.570.766,89	86.496.796,95		
1.9		Altri beni demaniali	0,00	0,00		
III	2	Altre immobilizzazioni materiali (3)	**236.265.814,83**	**219.995.125,12**		
2.1		Terreni	87.833.361,37	87.887.369,02	BII1	BII1
	a	*di cui in leasing finanziario*	0,00	0,00		
2.2		Fabbricati	122.005.257,77	105.588.319,62		
	a	*di cui in leasing finanziario*	0,00	0,00		
2.3		Impianti e macchinari	250.912,38	300.665,24	BII2	BII2
	a	*di cui in leasing finanziario*	0,00	0,00		
2.4		Attrezzature industriali e commerciali	281.721,36	274.985,38	BII3	BII3
2.5		Mezzi di trasporto	250.000,00	277.980,62		
2.6		Macchine per ufficio e hardware	859.253,71	741.497,74		
2.7		Mobili e arredi	96.560,24	44.654,43		
2.8		Infrastrutture	7.034.309,42	7.278.030,50		
2.99		Altri beni materiali	17.654.438,58	17.601.622,57		
	3	Immobilizzazioni in corso ed acconti	24.258.940,94	**41.502.237,56**	BII5	BII5
		Totale immobilizzazioni materiali	**362.757.953,56**	**365.656.178,85**		
IV		Immobilizzazioni Finanziarie (1)				
	1	Partecipazioni in	**588.658.422,25**	**589.300.210,71**	BIII1	BIII1
	a	*imprese controllate*	542.437.490,73	574.574.838,49	BIII1a	BIII1a
	b	*imprese partecipate*	14.294.374,29	14.575.780,09	BIII1b	BIII1b
	c	*altri soggetti*	31.926.557,23	149.592,13		
	2	Crediti verso	**108.003.154,78**	**95.707.757,08**	BIII2	BIII2
	a	altre amministrazioni pubbliche	124.204,36	0,00		
	b	*imprese controllate*	9.926.180,66	7.392.680,66	BIII2a	BIII2a
	c	*imprese partecipate*	0,00	0,00	BIII2b	BIII2b
	d	*altri soggetti*	97.952.769,76	88.315.076,42	BIII2c BIII2d	BIII2d
	3	Altri titoli	**828,00**	**828,00**	BIII3	
		Totale immobilizzazioni finanziarie	**696.662.405,03**	**685.008.795,79**		
		TOTALE IMMOBILIZZAZIONI (B)	**1.071.754.069,93**	**1.061.265.266,69**		
		C) ATTIVO CIRCOLANTE				
I		Rimanenze	3.913,45	2.601,94	CI	CI
		Totale	**3.913,45**	**2.601,94**		
II		Crediti (2)				
	1	Crediti di natura tributaria	**705.511.148,51**	**558.903.584,81**		
	a	*Crediti da tributi destinati al finanziamento della sanità*	265.756.243,23	171.875.477,56		
	b	*Altri crediti da tributi*	33.821.586,18	18.559.514,03		
	c	*Crediti da Fondi perequativi*	405.933.319,10	368.468.593,22		
	2	Crediti per trasferimenti e contributi	**317.768.771,53**	**381.663.561,31**		
	a	*verso amministrazioni pubbliche*	244.060.059,90	288.430.457,92		
	b	*imprese controllate*	0,00	0,00		CII2
	c	*imprese partecipate*	0,00	0,00	CII3	CII3
	d	*verso altri soggetti*	73.708.711,63	93.233.103,39		
	3	Verso clienti ed utenti	**49.428.667,65**	**49.032.510,12**	CII1	CII1
	4	Altri Crediti	**8.172.550,16**	**14.682.475,27**	CII5	CII5
	a	*verso l'erario*	0,00	0,00		
	b	*per attività svolta per c/terzi*	0,00	0,00		
	c	*altri*	8.172.550,16	14.682.475,27		
		Totale crediti	**1.080.881.137,85**	**1.004.282.131,51**		

		STATO PATRIMONIALE CONSOLIDATO (ATTIVO)	2019	2018	riferimento art.2424 CC	riferimento DM 26/4/95
		ATTIVITA' FINANZIARIE CHE NON COSTITUISCONO				
III		IMMOBILIZZI				
	1	partecipazioni	**1.807.546,32**	**1.807.546,32**	CIII1,2,3,4,5	CIII1,2,3
	2	altri titoli	**0,00**	**228.176,68**	CIII6	CIII5
		Totale attività finanziarie che non costituiscono immobilizzi	**1.807.546,32**	**2.035.723,00**		
IV		DISPONIBILITA' LIQUIDE				
	1	Conto di tesoreria	**570.171.597,28**	**488.694.930,40**		
	a	*Istituto tesoriere*	365.554.946,93	315.737.834,55		CIV1a
	b	*presso Banca d'Italia*	204.616.650,35	172.957.095,85		
	2	Altri depositi bancari e postali	**5.438.307,30**	**724.442,93**	CIV1	CIV1b e CIV1c
	3	Denaro e valori in cassa	**0,00**	**0,00**	CIV2 e CIV3	CIV2 e CIV3
	4	Altri conti presso la tesoreria statale intestati all'ente	**0,00**	**0,00**		
		Totale disponibilità liquide	**575.609.904,58**	**489.419.373,33**		
		TOTALE ATTIVO CIRCOLANTE (C)	**1.658.302.502,20**	**1.495.739.829,78**		
		D) RATEI E RISCONTI				
	1	Ratei attivi	**0,00**	**0,00**	D	D
	2	Risconti attivi	**3324,32**	**4246,40**	D	D
		TOTALE RATEI E RISCONTI D)	**3.324,32**	**4.246,40**		
		TOTALE DELL'ATTIVO	**2.730.059.896,45**	**2.557.009.342,87**		

(1) con separata indicazione degli importi esigibili entro l'esercizio successivo
(2) con separata indicazione degli importi esigibili oltre l'esercizio successivo
(3) con separata indicazione degli importi relativi a beni indosponibili

Allegato X10

RENDICONTO GENERALE
ESERCIZIO FINANZIARIO ANNO 2019

STATO PATRIMONIALE PASSIVO CONSOLIDATO
GIUNTA REGIONALE - ASSEMBLEA LEGISLATIVA

Allegato n. 10
al D.Lgs 118/2011

		STATO PATRIMONIALE CONSOLIDATO (PASSIVO)	2019	2018	riferimento art.2424 CC	riferimento DM 26/4/95
		A) PATRIMONIO NETTO				
I		Fondo di dotazione	**10.050.599,58**	**10.050.599,58**	AI	AI
II		Riserve	**429.207.149,74**	**336.607.662,10**		
	a	*da risultato economico di esercizi precedenti*	110.011.997,65	7.760.493,55	AIV, AV, AVI, AVII, AVII	AIV, AV, AVI, AVII, AVII
	b	da capitale	0,00	0,00	AII, AIII	AII, AIII
	c	da permessi di costruire	0,00	0,00		
		riserve indisponibili per beni demaniali e patrimoniali				
	d	*indisponibili e per i beni culturali*	318.996.662,45	328.698.767,10		
	e	*altre riserve indisponibili*	198.489,64	148.401,45		
III		Risultato economico dell'esercizio	28.411.993,89	38.234.134,28	AIX	AIX
		TOTALE PATRIMONIO NETTO (A) (3)	**467.669.743,21**	**384.892.395,96**		
		B) FONDI PER RISCHI ED ONERI				
	1	per trattamento di quiescenza	0,00	0,00	B1	B1
	2	per imposte	0,00	0,00	B2	B2
	3	altri	102.896.609,97	59.375.090,11	B3	B3
		TOTALE FONDI RISCHI ED ONERI (B)	**102.896.609,97**	**59.375.090,11**		
		C)TRATTAMENTO DI FINE RAPPORTO	0,00	0,00	C	C
		TOTALE T.F.R. (C)	0,00	0,00		
		D) DEBITI (1)				
	1	Debiti da finanziamento	**1.346.788.374,43**	**1.483.860.774,72**		
	a	prestiti obbligazionari	283.525.793,33	297.929.913,33	D1e D2	D1
	b	v/ altre amministrazioni pubbliche	815.430.846,64	911.911.698,56		
	c	verso banche e tesoriere	0,00	0,00	D4	D3 e D4
	d	verso altri finanziatori	247.831.734,46	274.019.162,83	D5	
	2	Debiti verso fornitori	**27.634.657,50**	**38.665.353,55**	D7	D6
	3	Acconti	**0,00**	**6.064,67**	D6	D5
	4	Debiti per trasferimenti e contributi	**384.931.781,39**	**349.166.244,71**		
	a	enti finanziati dal servizio sanitario nazionale	0,00	0,00		
	b	altre amministrazioni pubbliche	345.902.237,76	321.992.254,04		
	c	imprese controllate	1.416.944,25	2.046.521,27	D9	D8
	d	imprese partecipate	4.042.876,08	2.444.162,26	D10	D9
	e	altri soggetti	33.569.723,30	22.683.307,14		
	5	altri debiti	**27.150.193,39**	**32.938.206,33**	D12,D13,D14	D11,D12,D13
	a	*tributari*	3.399.493,68	3.029.634,39		
	b	*verso istituti di previdenza e sicurezza sociale*	3.678.760,43	3.336.690,61		
	c	*per attività svolta per c/terzi (2)*	0,00	0,00		
	d	*altri*	20.071.939,28	26.571.881,33		
		TOTALE DEBITI (D)	**1.786.505.006,71**	**1.904.636.643,98**		
		E) RATEI E RISCONTI E CONTRIBUTI AGLI INVESTIMENTI				
I		Ratei passivi	**13.744.670,45**	**6.565.462,58**	E	E
II		Risconti passivi	**359.243.866,11**	**376.193.262,01**	E	E
	1	Contributi agli investimenti	**24.125.355,95**	**8.920.973,52**		
	a	da altre amministrazioni pubbliche	24.125.355,95	8.920.973,52		
	b	da altri soggetti	0,00	0,00		
	2	Concessioni pluriennali	**0,00**	**0,00**		
	3	Altri risconti passivi	**335.118.510,16**	**367.272.288,49**		
		TOTALE RATEI E RISCONTI (E)	**372.988.536,56**	**382.758.724,59**		
		TOTALE DEL PASSIVO	**2.730.059.896,45**	**2.731.662.854,64**		
		CONTI D'ORDINE				
		1) Impegni su esercizi futuri	0,00	0,00		
		2) beni di terzi in uso	0,00	0,00		
		3) beni dati in uso a terzi	0,00	0,00		
		4) garanzie prestate a amministrazioni pubbliche	0,00	0,00		
		5) garanzie prestate a imprese controllate	0,00	0,00		
		6) garanzie prestate a imprese partecipate	0,00	0,00		
		7) garanzie prestate a altre imprese	268.740,95	268.740,95		
		TOTALE CONTI D'ORDINE	**268.740,95**	**268.740,95**		

(1) con separata indicazione degli importi esigibili oltre l'esercizio successivo

(2) Non comprende debiti derivanti dall'attività di sostituto di imposta. I debiti derivanti da tale attività sono considerati nelle voci 5 a) e b)

Allegato X11

RENDICONTO GENERALE
ESERCIZIO FINANZIARIO ANNO 2019

PROSPETTO DIMOSTRATIVO DEL RISULTATO DI AMMINISTRAZIONE CONSOLIDATO
GIUNTA REGIONALE - ASSEMBLEA LEGISLATIVA

Allegato a) Risultato di amministrazione

TIVO DEL RISULTATO DI AMMINISTRAZIONE CONSOLIDATO GIUNTA REGIONALE- ASSEMBLEA LEGISLATIVA

		GESTIONE		
		RESIDUI	COMPETENZA	TOTALE
Fondo cassa al 1° gennaio 2019				315.737.834,55
RISCOSSIONI	(+)	373.323.112,11	2.274.812.434,56	2.648.135.546,67
PAGAMENTI	(-)	276.819.237,42	2.321.499.196,87	2.598.318.434,29
SALDO DI CASSA AL 31 DICEMBRE 2019	(=)			365.554.946,93
PAGAMENTI per azioni esecutive non regolarizzate al 31 dicembre 2019	(-)			-
FONDO DI CASSA AL 31 DICEMBRE 2019	(=)			365.554.946,93
RESIDUI ATTIVI	(+)	864.488.827,84	498.363.042,98	1.362.851.870,82
di cui derivanti da accertamenti di tributi effettuati sulla base della stima del dipartimento delle finanze				-
RESIDUI PASSIVI	(-)	830.180.151,40	395.405.812,92	1.225.585.964,32
FONDO PLURIENNALE VINCOLATO PER SPESE CORRENTI (1)	(-)			43.424.623,56
FONDO PLURIENNALE VINCOLATO PER SPESE IN CONTO CAPITALE (1)	(-)			90.177.784,65
RISULTATO DI AMMINISTRAZIONE AL 31 DICEMBRE 2019 (A)(2)	(=)			**369.218.445,22**

Allegato a) Risultato di amministrazione

IVO DEL RISULTATO DI AMMINISTRAZIONE CONSOLIDATO GIUNTA REGIONALE- ASSEMBLEA LEGISLATIVA

Composizione del risultato di amministrazione al 31 dicembre 2019:		
Parte accantonata (3)		
Fondo crediti di dubbia esigibilità al 31/12/2019 (4)		71.588.531,22
Accantonamento residui perenti al 31/12/2019 (5)		1.866.831,71
Fondo Accantonamento per rischio di soccombenza canoni di concessioni idroelettriche		15.638.510,37
Fondo accantonamento derivanti da concessioni di moratorie (concessioni estrazioni materiali di cava)		99.379,01
Fondo accantonamento manovre regionali		3.000.000,00
Fondo contenzioso		32.337.188,08
Fondo accantonamento per perdite società partecipate		2.278.476,73
Fondo accantonamento per passività potenziali derivanti dalla gestione delle società partecipate		12.055.000,00
Fondo anticipazioni liquidità		27.699.974,05
Fondo passività potenziali		35.519.451,60
Altri accantonamenti		4.297.801,00
	Totale parte accantonata (B)	**206.381.143,77**
Parte vincolata		
Vincoli derivanti da leggi e dai principi contabili		3.101.252,19
Vincoli derivanti da trasferimenti		244.018.426,84
Vincoli derivanti dalla contrazione di mutui		585.107,30
Vincoli formalmente attribuiti dall'ente		3.460.635,39
Altri vincoli		-
	Totale parte vincolata (C)	**251.165.421,72**
Parte destinata agli investimenti		
	Totale parte destinata agli investimenti (D)	
	Totale parte disponibile (E=A-B-C-D)	**- 88.328.120,27**
	F) di cui Disavanzo da debito autorizzato e non contratto(6)	60.628.146,22
ıtivo, tale importo è iscritto tra le spese del bilancio di previsione come disavanzo da ripianare (6)		

(1) Indicare l'importo del fondo pluriennale vincolato risultante dal conto del bilancio (in spesa).

(2) Se negativo, le regioni indicano in nota la quota del disavanzo corrispondente al debito autorizzato e non contratto, distintamente da quella derivante dalla gestione ordinaria.

(3) Non comprende il fondo pluriennale vincolato.

(4) Indicare l'importo del Fondo crediti di dubbia esigibilità risultante dall'allegato 8 c)

(5) Solo per le regioni Indicare l'importo dell'accantonamento per residui perenti al 31 dicembre ……

(6) Solo per le Regioni e le Province autonome. In caso di risultato negativo, le regioni i**scrivono nel passivo del bilancio distintamente il disavanzo di amministrazione da ripianare (lettera E al netto della lettera F) e il disavanzo derivante da debito autorizzato e non contratto (lettera F)**

Allegato X12

RENDICONTO GENERALE
ESERCIZIO FINANZIARIO ANNO 2019

COMPOSIZIONE PER MISSIONI E PROGRAMMI DEL FONDO PLURIENNALE VINCOLATO
CONSOLIDATO GIUNTA REGIONALE - ASSEMBLEA LEGISLATIVA

Allegato b) al Rendiconto - Fondo pluriennale vincolato

COMPOSIZIONE PER MISSIONI E PROGRAMMI DEL FONDO PLURIENNALE VINCOLATO DELL'ESERCIZIO 2018 DI RIFERIMENTO DEL BILANCIO CONSOLIDATO GIUNTA REGIONALE - ASSEMBLEA LEGISLATIVA

MISSIONI E PROGRAMMI		Fondo pluriennale vincolato al 31 dicembre dell'esercizio 2018	Spese impegnate negli esercizi precedenti e imputate all'esercizio 2019 e coperte dal fondo pluriennale vincolato	Riaccertamento degli impegni di cui alla lettera b) effettuata nel corso dell'eserczio 2019 (cd. economie di impegno)	Riaccertamento degli impegni di cui alla lettera b) effettuata nel corso dell'esercizio 2019 (cd. economie di impegno) su impegni pluriennali finanziati dal FPV e imputati agli esercizi successivi al 2019	Quota del fondo pluriennale vincolato al 31 dicembre dell'esercizio 2018 rinviata all'esercizio 2020 e successivi	Spese impegnate nell'esercizio 2019 con imputazione all'esercizio 2020 e coperte dal fondo pluriennale vincolato	Spese impegnate nell'esercizio 2019 con imputazione all'esercizio 2021 e coperte dal fondo pluriennale vincolato	Spese impegnate nell'esercizio 2019 con imputazione a esercizi successivi a quelli considerati nel bilancio pluriennale e coperte dal fondo pluriennale vincolato	Fondo pluriennale vincolato al 31 dicembre dell'esercizio 2019
		(a)	*(b)*	*(x)*	*(y)*	*(c) = (a) - (b)-(x)-(y)*	*(d)*	*(e)*	*(f)*	*(g) = (c) + (d) + (e) + (f)*
01	***MISSIONE 1 - Servizi istituzionali, generali e di gestione***									
01	Organi istituzionali	261.738,38	238.166,38	14.322,03	-	9.249,97	214.253,98	-	-	223.503,95
02	Segreteria generale	181.062,53	181.062,53	-	-	-	197.653,22	-	-	197.653,22
03	Gestione economica, finanziaria, programmazione, provveditorato	400.126,45	384.726,45	-	-	15.400,00	375.825,34	-	-	391.225,34
04	Gestione delle entrate tributarie e servizi fiscali	27.820,90	27.820,90	-	-	-	17.431,79	-	-	17.431,79
05	Gestione dei beni demaniali e patrimoniali	182.276,68	153.707,09	576,29	-	27.993,30	146.303,00	-	-	174.296,30
06	Ufficio tecnico	9.384.533,01	203.590,73	286.000,00	-	8.894.942,28	479.067,18	-	-	9.374.009,46
07	Elezioni e consultazioni popolari - Anagrafe e stato civile	-	-	-	-	-	-	-	-	-
08	Statistica e sistemi informativi	848.917,46	702.236,09	4.414,32	-	142.267,05	135.211,09	20.000,00	-	297.478,11
09	Assistenza tecnico-amministrativa agli enti locali	7.110,30	7.110,30	-	-	-	4.576,15	-	-	4.576,15
10	Risorse umane	658.156,94	643.252,24	657,20	-	14.247,50	2.974.037,05	-	-	2.988.284,55
11	Altri servizi generali	1.291.956,71	963.276,42	122.118,95	-	206.561,34	644.923,77	-	-	851.485,11
12	Politica regionale unitaria per i servizi istituzionali, generali e di gestione *(solo per le Regioni)*	759.100,17	144.360,98	21.192,77	-	593.546,42	286.379,97	-	-	879.926,39
	TOTALE MISSIONE 1 - Servizi istituzionali e generali, di gestione e di controllo	**14.002.799,53**	**3.649.310,11**	**449.281,56**	**-**	**9.904.207,86**	**5.475.662,54**	**20.000,00**	**-**	**15.399.870,37**
02	***MISSIONE 2 - Giustizia***					-	-	-	-	
01	Uffici giudiziari					-	-	-	-	-
02	Casa circondariale e altri servizi					-	-	-	-	-
03	Politica regionale unitaria per la giustizia *(solo per le Regioni)*					-	-	-	-	-
	TOTALE MISSIONE 2 - Giustizia	**-**	**-**	**-**	**-**	**-**	**-**	**-**	**-**	**-**
03	***MISSIONE 3 - Ordine pubblico e sicurezza***									
01	Polizia locale e amministrativa	6.480,86	6.480,86	-	-	-	5.076,21	-	-	5.076,21
02	Sistema integrato di sicurezza urbana	-	-	-	-	-	-	-	-	-
03	Politica regionale unitaria per l'ordine pubblico e la sicurezza *(solo per le Regioni)*	-	-	-	-	-	-	-	-	-
	TOTALE MISSIONE 3 - Ordine pubblico e sicurezza	**6.480,86**	**6.480,86**	**-**	**-**	**-**	**5.076,21**	**-**	**-**	**5.076,21**
04	***MISSIONE 4 - Istruzione e diritto allo studio***									
01	a Istruzione prescolastica	1.817,98	1.817,98	-	-	-	1.436,80	-	-	1.436,80
02	Altri ordini di istruzione non universitaria	36.930,97	1.581,68	-	-	35.349,29	1.215,36	-	-	36.564,65
03	Edilizia scolastica *(solo per le Regioni)*	664.872,54	304.712,54	-	-	360.160,00	10.740,44	-	-	370.900,44
04	Istruzione universitaria	15.716,39	15.716,39	-	-	-	10.868,71	-	-	10.868,71
05	Istruzione tecnica superiore	-	-	-	-	-	231.362,83	154.252,11	-	385.614,94
06	Servizi ausiliari all'istruzione	-	-	-	-	-	-	-	-	-
07	Diritto allo studio	421.760,83	19.730,83	-	-	402.030,00	11.965,71	-	-	413.995,71
08	Politica regionale unitaria per l'istruzione e il diritto allo studio *(solo per le Regioni)*	649.650,46	449.433,29	-	-	200.217,17	158.674,61	-	-	358.891,78

MISSIONI E PROGRAMMI		Fondo pluriennale vincolato al 31 dicembre dell'esercizio 2018	Spese impegnate negli esercizi precedenti e imputate all'esercizio 2019 e coperte dal fondo pluriennale vincolato	Riaccertamento degli impegni di cui alla lettera b) effettuata nel corso dell'eserczio 2019 (cd. economie di impegno)	Riaccertamento degli impegni di cui alla lettera b) effettuata nel corso dell'esercizio 2019 (cd. economie di impegno) su impegni pluriennali finanziati dal FPV e imputati agli esercizi successivi al 2019	Quota del fondo pluriennale vincolato al 31 dicembre dell'esercizio 2018 rinviata all'esercizio 2020 e successivi	Spese impegnate nell'esercizio 2019 con imputazione all'esercizio 2020 e coperte dal fondo pluriennale vincolato	Spese impegnate nell'esercizio 2019 con imputazione all'esercizio 2021 e coperte dal fondo pluriennale vincolato	Spese impegnate nell'esercizio 2019 con imputazione a esercizi successivi a quelli considerati nel bilancio pluriennale e coperte dal fondo pluriennale vincolato	Fondo pluriennale vincolato al 31 dicembre dell'esercizio 2019
	TOTALE MISSIONE 4 - Istruzione e diritto allo studio	**1.790.749,17**	**792.992,71**	**-**	**-**	**997.756,46**	**426.264,46**	**154.252,11**	**-**	**1.578.273,03**
05	***MISSIONE 5 - Tutela e valorizzazione dei beni e delle attività culturali***									
01	Valorizzazione dei beni di interesse storico.	474.787,21	128.511,48	1.080,37	-	345.195,36	12.568,13	-	-	357.763,49
02	Attività culturali e interventi diversi nel settore culturale	1.235.848,52	116.916,52	14.532,00	-	1.104.400,00	83.434,30	-	-	1.187.834,30
03	Politica regionale unitaria per la tutela dei beni e delle attività culturali *(solo per le Regioni)*	357.270,08	216.589,08	21,53	-	140.659,47	130.075,87	-	-	270.735,34
	TOTALE MISSIONE 5 - Tutela e valorizzazione dei beni e delle attività culturali	**2.067.905,81**	**462.017,08**	**15.633,90**	**-**	**1.590.254,83**	**226.078,30**	**-**	**-**	**1.816.333,13**
06	***MISSIONE 6 - Politiche giovanili, sport e tempo libero***									
01	Sport e tempo libero	1.838.436,49	1.483.130,34	316.106,15	-	39.200,00	56.279,59	-	-	95.479,59
02	Giovani	48.184,99	14.282,80	4,75	-	33.897,44	2.093,47	-	-	35.990,91
03	Politica regionale unitaria per i giovani, lo sport e il tempo libero *(solo per le Regioni)*	-	-	-	-	-	-	-	-	-
	TOTALE MISSIONE 6 - Politiche giovanili, sport e tempo libero	**1.886.621,48**	**1.497.413,14**	**316.110,90**	**-**	**73.097,44**	**58.373,06**	**-**	**-**	**131.470,50**
07	***MISSIONE 7 - Turismo***									
01	Sviluppo e valorizzazione del turismo	273.611,97	237.525,67	4.306,30	-	31.780,00	145.477,28	-	-	177.257,28
02	Politica regionale unitaria per il turismo *(solo per le Regioni)*	557.467,25	26.621,80	119.400,03	-	411.445,42	305.561,21	-	-	717.006,63
	TOTALE MISSIONE 7 - Turismo	**831.079,22**	**264.147,47**	**123.706,33**	**-**	**443.225,42**	**451.038,49**	**-**	**-**	**894.263,91**
08	***MISSIONE 8 - Assetto del territorio ed edilizia abitativa***									
01	Urbanistica assetto del territorio	9.452.465,57	1.790.018,69	27.987,96	-	7.634.458,92	2.587.225,68	2.802.210,31	-	13.023.894,91
02	Edilizia residenziale pubblica e locale e piani di edilizia economico-popolare	18.105.851,69	4.123.528,48	1.040.454,56	-	12.941.868,65	694.449,68	-	-	13.636.318,33
03	Politica regionale unitaria per l'assetto del territorio e l'edilizia abitativa *(solo per le Regioni)*	158.049,80	47.632,72	23.032,84	-	87.384,24	11.990,36	-	-	99.374,60
	TOTALE MISSIONE 8 - Assetto del territorio ed edilizia abitativa	**27.716.367,06**	**5.961.179,89**	**1.091.475,36**	**-**	**20.663.711,81**	**3.293.665,72**	**2.802.210,31**	**-**	**26.759.587,84**
09	***MISSIONE 9 - Sviluppo sostenibile e tutela del territorio e dell'ambiente***									
01	Difesa del suolo	1.896.193,39	891.836,70	223.622,27	-	780.734,42	803.177,68	-	-	1.583.912,10
02	Tutela, valorizzazione e recupero ambientale	4.056.165,00	712.118,03	7.938,58	-	3.336.108,39	889.582,18	-	-	4.225.690,57
03	Rifiuti	883.938,68	181.213,31	-	-	702.725,37	3.614.955,58	-	-	4.317.680,95
04	Servizio idrico integrato	240.000,00	-	-	-	240.000,00	472.500,00	-	-	712.500,00
05	Aree protette, parchi naturali, protezione naturalistica e forestazione	168.148,49	165.425,55	-	-	2.722,94	131.392,55	-	-	134.115,49
06	Tutela e valorizzazione delle risorse idriche	448.726,66	349.891,91	4.799,23	-	94.035,52	642.196,79	-	-	736.232,31
07	Sviluppo sostenibile territorio montano piccoli Comuni	-	-	-	-	-	-	-	-	-
08	Qualità dell'aria e riduzione dell'inquinamento	172.966,77	21.293,56	-	-	151.673,21	107.439,67	-	-	259.112,88
09	Politica regionale unitaria per lo sviluppo sostenibile e la tutela del territorio e l'ambiente *(solo per le Regioni)*	3.859.955,39	756.710,55	1.334.240,22	-	1.769.004,62	730.866,69	95.863,00	-	2.595.734,31

MISSIONI E PROGRAMMI		Fondo pluriennale vincolato al 31 dicembre dell'esercizio 2018	Spese impegnate negli esercizi precedenti e imputate all'esercizio 2019 e coperte dal fondo pluriennale vincolato	Riaccertamento degli impegni di cui alla lettera b) effettuata nel corso dell'eserczio 2019 (cd. economie di impegno)	Riaccertamento degli impegni di cui alla lettera b) effettuata nel corso dell'esercizio 2019 (cd. economie di impegno) su impegni pluriennali finanziati dal FPV e imputati agli esercizi successivi al 2019	Quota del fondo pluriennale vincolato al 31 dicembre dell'esercizio 2018 rinviata all'esercizio 2020 e successivi	Spese impegnate nell'esercizio 2019 con imputazione all'esercizio 2020 e coperte dal fondo pluriennale vincolato	Spese impegnate nell'esercizio 2019 con imputazione all'esercizio 2021 e coperte dal fondo pluriennale vincolato	Spese impegnate nell'esercizio 2019 con imputazione a esercizi successivi a quelli considerati nel bilancio pluriennale e coperte dal fondo pluriennale vincolato	Fondo pluriennale vincolato al 31 dicembre dell'esercizio 2019
	TOTALE MISSIONE 9 - Sviluppo sostenibile e tutela del territorio e dell'ambiente	**11.726.094,38**	**3.078.489,61**	**1.570.600,30**	**-**	**7.077.004,47**	**7.392.111,14**	**95.863,00**	**-**	**14.564.978,61**
10	***MISSIONE 10 - Trasporti e diritto alla mobilità***									
01	Trasporto ferroviario	5.325.102,52	1.621.167,18	-	-	3.703.935,34	484.414,75	-	-	4.188.350,09
02	Trasporto pubblico locale	1.470.047,23	1.470.047,23	-	-	-	1.948.347,38	-	-	1.948.347,38
03	Trasporto per vie d'acqua	-	-	-	-	-	-	-	-	-
04	Altre modalità di trasport	5.274,03	5.274,03	-	-	-	3.029,66	-	-	3.029,66
05	Viabilità e infrastrutture stradali	12.211.141,63	1.773.354,22	155.021,75	-	10.282.765,66	3.027.091,39	-	-	13.309.857,05
06	Politica regionale unitaria per i trasporti e il diritto alla mobilità *(solo per le Regioni)*	12.478.133,95	22.999,51	-	-	12.455.134,44	787.220,39	-	-	13.242.354,83
	TOTALE MISSIONE 10 - Trasporti e diritto alla mobilità	**31.489.699,36**	**4.892.842,17**	**155.021,75**	**-**	**26.441.835,44**	**6.250.103,57**	**-**	**-**	**32.691.939,01**
11	***MISSIONE 11 - Soccorso civile***									
01	Sistema di protezione civile	1.058.988,06	258.481,00	174,80	-	800.332,26	515.990,10	-	-	1.316.322,36
02	Interventi a seguito di calamità naturali	6.308.026,48	2.865.009,79	46.349,36	-	3.396.667,33	1.027.076,84	171.322,18	-	4.595.066,35
03	Politica regionale unitaria per il soccorso e la protezione civile *(solo per le Regioni)*	-	-	-	-	-	-	-	-	-
	TOTALE MISSIONE 11 - Soccorso civile	**7.367.014,54**	**3.123.490,79**	**46.524,16**	**-**	**4.196.999,59**	**1.543.066,94**	**171.322,18**	**-**	**5.911.388,71**
12	***MISSIONE 12 - Diritti sociali, politiche sociali e famiglia***									
01	Interventi per l'infanzia e per i minori	175.240,13	159.069,77	600,00	-	15.570,36	20.413,38	-	-	35.983,74
02	Interventi per la disabilità	1.020.850,69	444.072,67	-	-	576.778,02	12.401,38	-	-	589.179,40
03	Interventi per gli anziani	7.925,45	7.925,45	-	-	-	5.881,44	-	-	5.881,44
04	Interventi per soggetti a rischio di esclusione sociale	1.019.666,56	261.727,07	555,12	-	757.384,37	749.772,48	9.000,00	-	1.516.156,85
05	Interventi per le famiglie	40.749,14	12.969,04	13.000,00	-	14.780,10	8.341,71	-	-	23.121,81
06	Interventi per il diritto alla casa	-	-	-	-	-	-	-	-	-
07	Programmazione e governo della rete dei servizi sociosanitari e sociali	199.113,87	66.874,71	3.808,58	-	128.430,58	31.200,80	-	-	159.631,38
08	Cooperazione e associazionismo	85.355,66	58.574,07	-	-	26.781,59	155.818,33	-	-	182.599,92
09	Servizio necroscopico e cimiteriale	-	-	-	-	-	-	-	-	-
10	Politica regionale unitaria per i diritti sociali e la famiglia *(solo per le Regioni)*	1.125.207,29	553.859,37	42.473,92	-	528.874,00	673.428,21	-	-	1.202.302,21
	TOTALE MISSIONE 12 - Diritti sociali, politiche sociali e famiglia	**3.674.108,79**	**1.565.072,15**	**60.437,62**	**-**	**2.048.599,02**	**1.657.257,73**	**9.000,00**	**-**	**3.714.856,75**
13	***MISSIONE 13 - Tutela della salute***									
01	Servizio sanitario regionale - finanziamento ordinario corrente per la garanzia dei LEA	116.514,36	116.514,36	-	-	-	119.856,22	-	-	119.856,22
02	Servizio sanitario regionale - finanziamento aggiuntivo corrente per livelli di assistenza superiori ai LEA	-	-	-	-	-	-	-	-	-
03	Servizio sanitario regionale - finanziamento aggiuntivo corrente per la copertura dello squilibrio di bilancio corrente	-	-	-	-	-	-	-	-	-
04	Servizio sanitario regionale - ripiano di disavanzi sanitari relativi ad esercizi pregressi	-	-	-	-	-	-	-	-	-
05	Servizio sanitario regionale - investimenti sanitari	5.522,29	5.522,29	-	-	-	1.375,48	-	-	1.375,48

MISSIONI E PROGRAMMI		Fondo pluriennale vincolato al 31 dicembre dell'esercizio 2018	Spese impegnate negli esercizi precedenti e imputate all'esercizio 2019 e coperte dal fondo pluriennale vincolato	Riaccertamento degli impegni di cui alla lettera b) effettuata nel corso dell'eserczio 2019 (cd. economie di impegno)	Riaccertamento degli impegni di cui alla lettera b) effettuata nel corso dell'esercizio 2019 (cd. economie di impegno) su impegni pluriennali finanziati dal FPV e imputati agli esercizi successivi al 2019	Quota del fondo pluriennale vincolato al 31 dicembre dell'esercizio 2018 rinviata all'esercizio 2020 e successivi	Spese impegnate nell'esercizio 2019 con imputazione all'esercizio 2020 e coperte dal fondo pluriennale vincolato	Spese impegnate nell'esercizio 2019 con imputazione all'esercizio 2021 e coperte dal fondo pluriennale vincolato	Spese impegnate nell'esercizio 2019 con imputazione a esercizi successivi a quelli considerati nel bilancio pluriennale e coperte dal fondo pluriennale vincolato	Fondo pluriennale vincolato al 31 dicembre dell'esercizio 2019
06	Servizio sanitario regionale - restituzione maggiori gettiti SSN	-	-	-	-	-	-	-	-	-
07	Ulteriori spese in materia sanitaria	2.034.384,12	1.044.752,82	1.000,00	-	988.631,30	206.706,34	-	-	1.195.337,64
08	Politica regionale unitaria per la tutela della salute *(solo per le Regioni)*	-	-	-	-	-	-	-	-	-
	TOTALE MISSIONE 13 - Tutela della salute	**2.156.420,77**	**1.166.789,47**	**1.000,00**	**-**	**988.631,30**	**327.938,04**	**-**	**-**	**1.316.569,34**
14	***MISSIONE 14 - Sviluppo economico e competitività***									
01	Industria, e PMI e Artigianato	5.562.970,93	1.346.951,68	3.402.419,84	-	813.599,41	523.958,07	-	-	1.337.557,48
02	Commercio - reti distributive - tutela dei consumatori	47.418,25	42.418,25	-	-	5.000,00	22.303,51	-	-	27.303,51
03	Ricerca e innovazione	7.875,72	7.875,72	-	-	-	2.547,38	-	-	2.547,38
04	Reti e altri servizi di pubblica utilità	32.596,19	32.596,19	-	-	-	21.690,11	-	-	21.690,11
05	Politica regionale unitaria per lo sviluppo economico e la competitività *(solo per le Regioni)*	6.600.680,72	2.080.356,33	441.394,86	-	4.078.929,53	2.354.370,31	-	-	6.433.299,84
	TOTALE MISSIONE 14 - Sviluppo economico e competitività	**12.251.541,81**	**3.510.198,17**	**3.843.814,70**	**-**	**4.897.528,94**	**2.924.869,38**	**-**	**-**	**7.822.398,32**
15	***MISSIONE 15 - Politiche per il lavoro e la formazione professionale***									
01	Servizi per lo sviluppo del mercato del lavoro	52.970,40	51.108,54	-	-	1.861,86	4.301.961,90	-	-	4.303.823,76
02	Formazione professionale	13.177.744,84	4.780.497,00	3.120,33	-	8.394.127,51	9.677,81	-	-	8.403.805,32
03	Sostegno all'occupazione	1.020.660,79	49.213,16	47.222,03	-	924.225,60	32.920,43	-	-	957.146,03
04	Politica regionale unitaria per il lavoro e la formazione professionale *(solo per le Regioni)*	5.609.275,98	2.128.338,35	212.764,03	-	3.268.173,60	920.179,22	-	-	4.188.352,82
	TOTALE MISSIONE 15 - Politiche per il lavoro e la formazione professionale	**19.860.652,01**	**7.009.157,05**	**263.106,39**	**-**	**12.588.388,57**	**5.264.739,36**	**-**	**-**	**17.853.127,93**
16	***MISSIONE 16 - Agricoltura, politiche agroalimentari e pesca***									
01	Sviluppo del settore agricolo e del sistema agroalimentare	1.534.651,21	907.947,09	12.503,65	598,91	613.601,56	366.397,14	18.858,16	7.856,00	1.006.712,86
02	Caccia e pesca	384.930,71	305.313,63	16.276,48	-	63.340,60	286.083,12	-	-	349.423,72
03	Politica regionale unitaria per l'agricoltura, i sistemi agroalimentari, la caccia e la pesca *(solo per le Regioni)*	830.340,48	233.580,58	361,20	-	596.398,70	374.826,49	-	-	971.225,19
	TOTALE MISSIONE 16 - Agricoltura, politiche agroalimentari e pesca	**2.749.922,40**	**1.446.841,30**	**29.141,33**	**598,91**	**1.273.340,86**	**1.027.306,75**	**18.858,16**	**7.856,00**	**2.327.361,77**
17	***MISSIONE 17 - Energia e diversificazione delle fonti energetiche***									
01	Fonti energetiche	43.820,70	43.820,70	-	-	-	28.913,15	-	-	28.913,15
02	Politica regionale unitaria per l'energia e la diversificazione delle fonti energetiche *(solo per le Regioni)*	2.182.220,50	1.432.214,63	258.121,77	-	491.884,10	229.248,46	-	-	721.132,56
	TOTALE MISSIONE 17 - Energia e diversificazione delle fonti energetiche	**2.226.041,20**	**1.476.035,33**	**258.121,77**	**-**	**491.884,10**	**258.161,61**	**-**	**-**	**750.045,71**

MISSIONI E PROGRAMMI		Fondo pluriennale vincolato al 31 dicembre dell'esercizio 2018	Spese impegnate negli esercizi precedenti e imputate all'esercizio 2019 e coperte dal fondo pluriennale vincolato	Riaccertamento degli impegni di cui alla lettera b) effettuata nel corso dell'eserczio 2019 (cd. economie di impegno)	Riaccertamento degli impegni di cui alla lettera b) effettuata nel corso dell'esercizio 2019 (cd. economie di impegno) su impegni pluriennali finanziati dal FPV e imputati agli esercizi successivi al 2019	Quota del fondo pluriennale vincolato al 31 dicembre dell'esercizio 2018 rinviata all'esercizio 2020 e successivi	Spese impegnate nell'esercizio 2019 con imputazione all'esercizio 2020 e coperte dal fondo pluriennale vincolato	Spese impegnate nell'esercizio 2019 con imputazione all'esercizio 2021 e coperte dal fondo pluriennale vincolato	Spese impegnate nell'esercizio 2019 con imputazione a esercizi successivi a quelli considerati nel bilancio pluriennale e coperte dal fondo pluriennale vincolato	Fondo pluriennale vincolato al 31 dicembre dell'esercizio 2019
18	***MISSIONE 18 - Relazioni con le altre autonomie territoriali e locali***									
01	Relazioni finanziarie con le altre autonomie territoriali	22.438,66	22.438,66	-	-	-	14.389,33	-	-	14.389,33
02	Politica regionale unitaria per le relazioni con le altre autonomie territoriali e locali *(solo per le Regioni)*	-	-	-	-	-	-	-	-	-
	TOTALE MISSIONE 18 - Relazioni con le altre autonomie territoriali e locali	**22.438,66**	**22.438,66**	**-**	**-**	**-**	**14.389,33**	**-**	**-**	**14.389,33**
19	***MISSIONE 19 - Relazioni internazionali***									
01	Relazioni internazionali e Cooperazione allo sviluppo	46.030,63	46.030,63	-	-	-	35.138,95	-	-	35.138,95
02	Cooperazione territoriale *(solo per le Regioni)*	2.736,55	2.736,55	-	-	-	15.338,76	-	-	15.338,76
	TOTALE MISSIONE 19 - Relazioni internazionali	**48.767,18**	**48.767,18**	**-**	**-**	**-**	**50.477,71**	**-**	**-**	**50.477,71**
	TOTALE	***141.874.704,23***	***39.973.663,14***	***8.223.976,07***	***598,91***	***93.676.466,11***	***36.646.580,34***	***3.271.505,76***	***7.856,00***	***133.602.408,18***

* Indicare gli anni di riferimento N, N+1 e N+2.
(a) Indicare l'importo del fondo pluriennale vincolato risultante dal consuntivo dell'anno precedente.
(b) Indicare l'importo degli impegni assunti negli esercizi precedenti e imputati all'esercizio cui si riferisce il rendiconto finanziati dal FPV.
(x) Indicare le economie, registrate nel corso dell'esercizio e verificate in sede di rendiconto, sugli impegni finanziati dal fondo pluriennale vincolato indicati dalla lettera b.
(d), (e), (f) Indicare gli impegni assunti nel corso dell'esercizio N con imputazione all'esercizio N+1 (colonna d), all'esercizio N+2 (colonna e), e agli esercizi successivi (colonna f), comprese le spese prenotate sulla base della gara per l'affidamento dei lavori, formalmente indetta ai sensi dell'art. 53, comma 2, del citato decreto legislativo n. 163 del 2006, riguardanti le spese di investimento per lavori pubblici, di cui all'art. 3 comma 7 del decreto legislativo 12 aprile 2006, n.163 "Codice dei contratti pubblici", esigibili negli esercizi successivi

Allegato X13

RENDICONTO GENERALE
ESERCIZIO FINANZIARIO ANNO 2019

COMPOSIZIONE DELL'ACCANTONAMENTO AL FONDO CREDITI DI DUBBIA ESIGIBILITÀ E AL FONDO SVALUTAZIONE CREDITI
CONSOLIDATO GIUNTA REGIONALE - ASSEMBLEA LEGISLATIVA

COMP OSIZIO

COMPOSIZIONE DELL'ACCANTONAMENTO AL FONDO CREDITI DI DUBBIA ESIGIBILITA' E AL FONDO SVALUTAZIONE CREDITI
CONSOLIDATO GIUNTA REGIONALE - ASSEMBLEA LEGISLATIVA

TIPOLOGIA	DENOMINAZIONE	RESIDUI ATTIVI FORMATISI NELL'ESERCIZIO CUI SI RIFERISCE IL RENDICONTO *(a)*	RESIDUI ATTIVI DEGLI ESERCIZI PRECEDENTI *(b)*	TOTALE RESIDUI ATTIVI *(c) = (a) + (b)*	IMPORTO MINIMO DEL FONDO *(d)*	FONDO CREDITI DI DUBBIA ESIGIBILITA' *(e)*	*% di accantonamento al fondo crediti di dubbia esigibilità (f) = (e) / (c)*
	ENTRATE CORRENTI DI NATURA TRIBUTARIA, CONTRIBUTIVA E PEREQUATIVA						
1010100	**Tipologia 101: Imposte, tasse e proventi assimilati**	52.068.960,58	63.916.341,32	115.985.301,90	65.098.759,52	65.098.759,52	
	di cui accertati per cassa sulla base del principio contabile 3.7	5.427.408,05	-	5.427.408,05	-	-	
	Tipologia 101: Imposte, tasse e proventi assimilati non accertati per cassa	**46.641.552,53**	**63.916.341,32**	**110.557.893,85**	**65.098.759,52**	**65.098.759,52**	58,88%
1010200	**Tipologia 102: Tributi destinati al finanziamento della sanità *(solo per le Regioni)***	102.857.248,72	267.574.439,56	370.431.688,28	-	-	
	di cui accertati per cassa sulla base del principio contabile 3.7	-	-	-	-	-	
	Tipologia 102: Tributi destinati al finanziamento della sanita' non accertati per cassa	**102.857.248,72**	**267.574.439,56**	**370.431.688,28**	**-**	**-**	**0,00%**
1010300	**Tipologia 103: Tributi devoluti e regolati alle autonomie speciali *(solo per le Regioni)***	-	-	-	-	-	
	di cui accertati per cassa sulla base del principio contabile 3.7	-	-	-	-	-	
	Tipologia 103: Tributi devoluti e regolati alle autonomie speciali non accertati per cassa	**-**	**-**	**-**	**-**	**-**	**0,00%**
1010400	**Tipologia 104: Compartecipazioni di tributi**	-	-	-	-	-	0,00%
1030100	**Tipologia 301: Fondi perequativi da Amministrazioni Centrali**	121.018.035,88	284.915.283,22	405.933.319,10	-	-	0,00%
1030200	**Tipologia 302: Fondi perequativi dalla Regione o Provincia autonoma *(solo per gli Enti locali)***	-	-	-	-	-	0,00%
1000000	***TOTALE TITOLO 1***	**275.944.245,18**	**616.406.064,10**	**892.350.309,28**	**65.098.759,52**	**65.098.759,52**	**7,30%**
	TRASFERIMENTI CORRENTI						
2010100	**Tipologia 101: Trasferimenti correnti da Amministrazioni pubbliche**	46.471.008,39	36.308.105,27	82.779.113,66	-	-	0,00%
2010200	**Tipologia 102: Trasferimenti correnti da Famiglie**	-	-	-	-	-	**0,00%**
2010300	**Tipologia 103: Trasferimenti correnti da Imprese**	30.418,75	3.909,21	34.327,96	1.108,18	1.108,18	**0,00%**
2010400	**Tipologia 104: Trasferimenti correnti da Istituzioni Sociali Private**	-	45.500,00	45.500,00	-	-	**0,00%**
2010500	**Tipologia 105: Trasferimenti correnti dall'Unione Europea e dal Resto del Mondo**	17.832.842,79	13.597.293,07	31.430.135,86	-	-	
	Trasferimenti correnti dall'Unione Europea	17.800.100,79	-	17.800.100,79	-	-	
	Trasferimenti correnti dal Resto del Mondo	32.742,00	13.597.293,07	13.630.035,07	-	-	**0,00%**
2000000	***TOTALE TITOLO 2***	**64.334.269,93**	**49.954.807,55**	**114.289.077,48**	**1.108,18**	**1.108,18**	**0,00%**
	ENTRATE EXTRATRIBUTARIE						
3010000	**Tipologia 100: Vendita di beni e servizi e proventi derivanti dalla gestione dei beni**	541.227,97	49.454.351,53	49.995.579,50	852.424,06	852.424,06	**1,70%**
3020000	**Tipologia 200: Proventi derivanti dall'attività di controllo e repressione delle irregolarità e degli illeciti**	2.973.022,85	2.434.164,94	5.407.187,79	4.761.230,76	4.761.230,76	**88,05%**
3030000	**Tipologia 300: Interessi attivi**	17.933,77	9.845,25	27.779,02	5.742,19	5.742,19	**20,67%**
3040000	**Tipologia 400: Altre entrate da redditi da capitale**	-	-	-	-	-	**0,00%**
3050000	**Tipologia 500: Rimborsi e altre entrate correnti**	2.561.842,13	1.051.943,88	3.613.786,01	158.053,27	158.053,27	**4,37%**
3000000	***TOTALE TITOLO 3***	**6.094.026,72**	**52.950.305,60**	**59.044.332,32**	**5.777.450,28**	**5.777.450,28**	**9,78%**
	ENTRATE IN CONTO CAPITALE						
4010000	**Tipologia 100: Tributi in conto capitale**	-	-	-	-	-	**0,00%**
4020000	**Tipologia 200: Contributi agli investimenti**	69.473.114,93	121.919.136,50	191.392.251,43	-	-	
	Contributi agli investimenti da amministrazioni pubbliche	22.585.516,01	59.870.194,39	82.455.710,40	-	-	
	Contributi agli investimenti da UE	20.197.599,79	9.936.333,26	30.133.933,05	-	-	
	Tipologia 200: Contributi agli investimenti al netto dei contributi da PA e da UE	**26.689.999,13**	**52.112.608,85**	**78.802.607,98**	**-**	**-**	**0,00%**
4030000	**Tipologia 300: Altri trasferimenti in conto capitale**	24.500,00	-	24.500,00	-	-	
	Altri trasferimenti in conto capitale da amministrazioni pubbliche	24.500,00	-	24.500,00	-	-	
	Altri trasferimenti in conto capitale da UE	-	-	-	-	-	
	Tipologia 300: Altri trasferimenti in conto capitale al netto dei trasferimenti da PA e da UE	**-**	**-**	**-**	**-**	**-**	**0,00%**
4040000	**Tipologia 400: Entrate da alienazione di beni materiali e immateriali**	-	-	-	-	-	**#DIV/0!**
4050000	**Tipologia 500: Altre entrate in conto capitale**	251.594,28	905.253,04	1.156.847,32	711.213,24	711.213,24	**61,48%**
4000000	***TOTALE TITOLO 4***	**69.749.209,21**	**122.824.389,54**	**192.573.598,75**	**711.213,24**	**711.213,24**	**0,37%**
	ENTRATE DA RIDUZIONE DI ATTIVITA' FINANZIARIE						
5010000	***Tipologia 100: Alienazione di attività finanziarie***	-	-	-	-	-	**0,00%**
5020000	***Tipologia 200: Riscossione crediti di breve termine***	-	-	-	-	-	**#DIV/0!**
5030000	***Tipologia 300: Riscossione crediti di medio-lungo termine***	327.318,74	-	327.318,74	-	-	**0,00%**
5040000	***Tipologia 400: Altre entrate per riduzione di attività finanziarie***	77.683.071,45	22.258.133,85	99.941.205,30	-	-	**0,00%**
5000000	***TOTALE TITOLO 5***	**78.010.390,19**	**22.258.133,85**	**100.268.524,04**	**-**	**-**	**0,00%**
	TOTALE GENERALE	**494.132.141,23**	**864.393.700,64**	**1.358.525.841,87**	**71.588.531,23**	**71.588.531,23**	**5,27%**
	DI CUI FONDO CREDITI DI DUBBIA ESIGIBILITA' IN C/CAPITALE	**69.749.209,21**	**122.824.389,54**	**192.573.598,75**	**711.213,24**	**711.213,24**	**0,37%**
	DI CUI FONDO CREDITI DI DUBBIA ESIGIBILITA' DI PARTE CORRENTE *(n)*	**424.382.932,02**	**741.569.311,10**	**1.165.952.243,12**	**70.877.317,98**	**70.877.317,98**	**6,08%**

COMPOSIZIONE FONDO SVALUTAZIONE CREDITI	**TOTALE CREDITI**	**FONDO SVALUTAZIONE CREDITI**
RESIDUI ATTIVI NEL CONTO DEL BILANCIO	*1.358.525.841,87*	*71.588.531,23*
CREDITI STRALCIATI DAL CONTO DEL BILANCIO (i)	-	-
ACCERTAMENTI IMPUTATI AGLI ESERCIZI SUCCESSIVI A QUELLO CUI IL RENDICONTO SI RIFERISCE *(m)*	*12.581.049,37*	-
TOTALE	1.371.106.891,24	71.588.531,23

(a) Il fondo crediti di dubbia esigibilità e all'accantonamento del risultato di amministrazione. Non richiedono l'accantonamento a tale fondo: a) i trasferimenti da altre Amministrazioni pubbliche e dall'Unione europea; b) i crediti assistiti da fidejussione; c) le entrate tributarie che, sulla base dei nuovi
(b) Gli importi della colonna (b) non devono essere inferiori a quelli della colonna (a) , se sono superiori le motivazioni della differenza sono indicate nella relazione al rendiconto. Il totale generale della colonna
(f) corrisponde all'importo del fondo crediti di dubbia esigibilità accantonato nel risultato di
(g) Indicare il totale generale della colonna c).
(h) Indicare il totale generale della colonna e)
(i) Indicare l'importo complessivo dei crediti stralciati dal conto del bilancio nell'esercizio in corso e negli esercizi precedenti.
(l) corrisponde all'importo della cella (i)
(m) trattasi solo degli accertamenti di entrate riguardanti i titoli 5, 6, 7.
(n) comprende anche l'accantonamento riguardante i crediti del titolo 5

Allegato X14

RENDICONTO GENERALE
ESERCIZIO FINANZIARIO ANNO 2019

PROSPETTO DELLE ENTRATE DI BILANCIO PER TITOLI, TIPOLOGIE E CATEGORIE
CONSOLIDATO GIUNTA REGIONALE - ASSEMBLEA LEGISLATIVA

PROSPETTO DELLE ENTRATE DI BILANCIO PER TITOLO, TIPOLOGIE E CATEGORIE
ACCERTAMENTI CONSOLIDATO GIUNTA REGIONALE ASSEMBLEA LEGISLATIVA

ANNO 2019

TITOLO	Accertamenti	Di cui entrate non ricorrenti	Riscosso di competenza	Riscosso di residuo
Titolo 1 Entrate correnti di natura tributaria, contributiva e perequativa	**1.972.396.869,42**	**53.694.265,58**	**1.696.452.624,24**	**110.021.013,52**
Tipologia 101: Imposte tasse e proventi assimilati	250.826.176,10	53.694.265,58	198.757.215,52	26.279.357,52
1010117 Addizionale Regionale Irpef Non Sanita	23.510.040,82	2.955.040,82	2.955.040,82	19.297.621,00
1010120 Imposta Regionale Sulle Attivita Produttive Irap Non Sanita	79.801.403,46	12.716.981,77	78.083.620,58	1.092.262,00
1010131 Imposta Regionale Sulla Benzina Per Autotrazione	0,00	0,00	0,00	0,00
1010140 Imposta Di Iscrizione Al Pubblico Registro Automobilistico Pra	0,00	0,00	0,00	0,00
1010143 Imposta Regionale Sulle Concessioni Statali Sui Beni Del Patrimonio Indisponibile	1.827,78	0,00	1.827,78	0,00
1010146 Tassa Regionale Per Il Diritto Allo Studio Universitario	3.879.470,00	0,00	3.879.470,00	840,00
1010147 Tassa Sulla Concessione Per La Caccia E Per La Pesca	2.439.565,98	0,00	2.420.481,94	15.834,36
1010148 Tasse Sulle Concessioni Regionali	0,00	0,00	0,00	0,00
1010150 Tassa Di Circolazione Dei Veicoli A Motore Tassa Automobilistica	132.876.182,04	38.022.242,99	107.471.974,27	5.720.360,47
1010155 Tassa Di Abilitazione All'esercizio Professionale	22.621,03	0,00	21.655,97	665,17
1010159 Tributo Speciale Per Il Deposito In Discarica Dei Rifiuti Solidi	1.448.011,23	0,00	1.448.011,23	1.400,00
1010168 Addizionale Regionale Sui Canoni Per Le Utenze Di Acque Pubbliche	0,00	0,00	0,00	0,00
1010177 Addizionale Regionale Sul Gas Naturale	6.847.053,76	0,00	2.475.132,93	150.374,52
1010199 Altre Imposte Tasse E Proventi Assimilati N A C	0,00	0,00	0,00	0,00
Tipologia 102: Tributi destinati al finanziamento della sanità	1.402.942.250,23	0,00	1.300.085.001,51	0,00
2010501 Trasferimenti Correnti Dall'unione Europea	227.527.129,00	0,00	131.581.247,81	0,00
2010502 Trasferimenti Correnti Dal Resto Del Mondo	1.039.861.660,23	0,00	1.039.861.660,23	0,00
1010201 Imposta Regionale Sulle Attivita Produttive Irap Sanita	135.553.461,00	0,00	128.642.093,47	0,00
Tipologia 104: Compartecipazioni di tributi	99.952.072,32	0,00	99.952.072,32	0,00
1010409 Compartecipazioni accise benzina e gasolio destinate ad alimentare il Fondo nazionale trasporti di cui all'Art. 16 BIS del D.L. 95/2012	99.952.072,32	0,00	99.952.072,32	0,00
Tipologia 301: Fondi perequativi da Amministrazioni Centrali	218.676.370,77	0,00	97.658.334,89	83.741.656,00
1030101 Fondi perequativi dallo Stato	4.904.814,00	0,00	4.904.814,00	188.346,00
1030102 Fondo perequativo dallo Stato - Sanità	213.771.556,77	0,00	92.753.520,89	83.553.310,00
Titolo 2 Trasferimenti correnti	**202.103.820,75**	**153.946.632,06**	**137.769.550,82**	**85.768.264,66**
Tipologia 101: Trasferimenti Correnti Da Amministrazioni Pubbliche	156.948.810,55	108.791.621,86	110.477.802,16	43.776.261,58
2010101 Trasferimenti Correnti Da Amministrazioni Centrali	137.947.323,34	108.127.684,65	91.764.843,75	43.569.604,67
2010102 Trasferimenti Correnti Da Amministrazioni Locali	19.001.487,21	663.937,21	18.712.958,41	206.656,91
2010103 Trasferimenti Correnti Da Enti Di Previdenza	0,00	0,00	0,00	0,00
Tipologia 102: Trasferimenti Correnti Da Famiglie	0,00	0,00	0,00	0,00
2010201 Trasferimenti Correnti Da Famiglie	0,00	0,00	0,00	0,00
Tipologia 103: Trasferimenti Correnti Da Imprese	25.067.742,98	25.067.742,98	25.037.324,23	16.198.702,62
2010302 Altri Trasferimenti Correnti Da Imprese	25.067.742,98	25.067.742,98	25.037.324,23	16.198.702,62
Tipologia 104: Trasferimenti Correnti Da Istituzioni Sociali Private	0,00	0,00	0,00	1.600,00
2010401 Trasferimenti Correnti Da Istituzioni Sociali Private	0,00	0,00	0,00	1.600,00
Tipologia 105: Trasferimenti Correnti Dall'unione Europea E Dal Resto Del Mondo	20.087.267,22	20.087.267,22	2.254.424,43	25.791.700,46
2010501 Trasferimenti Correnti Dall'unione Europea	19.854.390,78	19.854.390,78	2.054.289,99	25.776.503,55
2010502 Trasferimenti Correnti Dal Resto Del Mondo	232.876,44	232.876,44	200.134,44	15.196,91
Titolo 3 Entrate extratributarie	**143.823.453,00**	**15.851.746,77**	**137.729.426,28**	**2.126.694,34**
Tipologia 100: Vendita di beni e servizi e proventi derivanti dalla gestione dei beni	111.066.492,44	59.072,52	110.525.264,47	382.595,40
3010100 Vendita Di Beni	16.001,28	0,00	16.001,28	0,00

TITOLO	Accertamenti	Di cui entrate non ricorrenti	Riscosso di competenza	Riscosso di residuo
3010200 Entrate Dalla Vendita E Dall'erogazione Di Servizi	95.741.708,96	59.072,52	95.725.737,29	8.443,77
3010300 Proventi Derivanti Dalla Gestione Dei Beni	15.308.782,20	0,00	14.783.525,90	374.151,63
Tipologia 200: Proventi Derivanti Dall'attività Di Controllo E Repressione Delle Irregolarità E Degli Illeciti	3.677.988,97	3.677.988,97	704.966,12	121.927,09
3020100 Entrate Da Amministrazioni Pubbliche Derivanti Dall'attivita Di Controllo E Repressione Delle Irregolarita E Degli Illeciti	323.374,43	323.374,43	323.095,83	173,33
3020200 Entrate Da Famiglie Derivanti Dall'attivita Di Controllo E Repressione Delle Irregolarita E Degli Illeciti	1.071.256,45	1.071.256,45	181.802,67	32.150,42
3020300 Entrate Da Imprese Derivanti Dall'attivita Di Controllo E Repressione Delle Irregolarita E Degli Illeciti	2.283.358,09	2.283.358,09	200.067,62	89.603,34
3020400 Entrate Da Istituzioni Sociali Private Derivanti Dall'attivita Di Controllo E Repressione Delle Irregolarita E Degli Illeciti	0,00	0,00	0,00	0,00
Tipologia 300: Interessi Attivi	16.892.494,43	510.636,59	16.874.560,66	42.802,67
3030100 Interessi Attivi Da Titoli O Finanziamenti A Breve Termine	0,31	0,31	0,31	3.784,57
3030300 Altri Interessi Attivi	16.892.494,12	510.636,28	16.874.560,35	39.018,10
Tipologia 500: Rimborsi E Altre Entrate Correnti	12.186.477,16	11.604.048,69	9.624.635,03	1.579.369,18
3050100 Indennizzi Di Assicurazione	71.801,35	71.801,35	71.801,35	0,00
3050200 Rimborsi In Entrata	5.005.983,63	3.783.238,60	4.551.649,47	612.111,21
3059900 Altre Entrate Correnti N A C	7.108.692,18	7.749.008,74	5.001.184,21	967.257,97
Titolo 4 Entrate In Conto Capitale	**84.991.471,18**	**83.974.543,01**	**15.242.261,97**	**109.332.607,35**
Tipologia 200: Contributi Agli Investimenti	82.201.446,95	82.201.446,95	12.728.332,02	108.381.672,99
4020100 Contributi Agli Investimenti Da Amministrazioni Pubbliche	62.003.847,16	62.003.847,16	12.728.332,02	94.354.688,91
4020500 Contributi Agli Investimenti Dall'unione Europea E Dal Resto Del Mondo	20.197.599,79	20.197.599,79	0,00	14.026.984,08
Tipologia 300: Altri Trasferimenti In Conto Capitale	46.500,00	46.500,00	22.000,00	0,00
4031000 Altri Trasferimenti In Conto Capitale Da Amministrazioni Pubbliche	24.500,00	24.500,00	0,00	0,00
4031200 Altri Trasferimenti In Conto Capitale Da Imprese	22.000,00	22.000,00	22.000,00	0,00
4031400 Altri Trasferimenti In Conto Capitale Dall'unione Europea E Dal Resto Del Mondo	0,00	0,00	0,00	0,00
Tipologia 400: Entrate Da Alienazione Di Beni Materiali E Immateriali	145.129,63	145.129,63	145.129,63	0,00
4040100 Alienazione Di Beni Materiali	145.129,63	145.129,63	145.129,63	0,00
4040200 Cessione Di Terreni E Di Beni Materiali Non Prodotti	0,00	0,00	0,00	0,00
Tipologia 500: Altre Entrate In Conto Capitale	2.598.394,60	1.581.466,43	2.346.800,32	950.934,36
4050300 Entrate In Conto Capitale Dovute A Rimborsi Recuperi E Restituzioni Di Somme Non Dovute O Incassate In Eccesso	1.016.928,17	0,00	901.837,23	116.212,56
4050400 Altre Entrate In Conto Capitale N A C	1.581.466,43	1.581.466,43	1.444.963,09	834.721,80
Titolo 5 Entrate Da Riduzione Di Attività Finanziarie	**79.038.178,24**	**1.355.106,79**	**1.027.788,05**	**58.914.816,85**
Tipologia 100: Alienazione Di Attività Finanziarie	0,00	0,00	0,00	0,00
5010200 Alienazione Di Quote Di Fondi Comuni Di Investimento	0,00	0,00	0,00	0,00
Tipologia 200: Riscossione Di Crediti Di Breve Termine	0,00	0,00	0,00	3.900.000,00
5020100 Riscossione Crediti Di Breve Termine A Tasso Agevolato Da Amministrazioni Pubbliche	0,00	0,00	0,00	3.900.000,00
5020300riscossione Crediti Di Breve Termine A Tasso Agevolato Da Imprese	0,00	0,00	0,00	0,00
Tipologia 300: Riscossione Crediti Di Medio-Lungo Termine	1.355.106,79	1.355.106,79	1.027.788,05	0,00
5030600 Riscossione Crediti Di Medio Lungo Termine A Tasso Non Agevolato Da Amministrazione Pubbliche	186.213,46	186.213,46	62.009,10	0,00
5030800 Riscossione Crediti Di Medio Lungo Termine A Tasso Non Agevolato Da Imprese	1.168.893,33	1.168.893,33	965.778,95	0,00
Tipologia 400: Altre Entrate Per Riduzione Di Attività Finanziarie	77.683.071,45	0,00	0,00	55.014.816,85
5040300 Altre Entrate Per Riduzione Di Altre Attivita Finanziarie Verso Imprese	0,00	0,00	0,00	14.816,85
5040600 Prelievi Dai Conti Di Tesoreria Statale Diversi Dalla Tesoreria Unica	77.683.071,45	0,00	0,00	55.000.000,00
Titolo 6 Accensione prestiti	**8.860.000,00**	**8.860.000,00**	**8.860.000,00**	**0,00**
Tipologia 300: Accensione Mutui e altri finanziamenti a medio lungo termine	8.860.000,00	8.860.000,00	8.860.000,00	0,00
6030100 Finanziamenti A Medio Lungo Termine	8.860.000,00	8.860.000,00	8.860.000,00	0,00
Titolo 7 Anticipazioni Da Istituto Tesoriere/Cassiere	**0,00**	**0,00**	**0,00**	**0,00**
Tipologia 100: Anticipazioni Da Istituto Tesoriere/Cassiere	0,00	0,00	0,00	0,00

TITOLO	Accertamenti	Di cui entrate non ricorrenti	Riscosso di competenza	Riscosso di residuo
7010100anticipazioni Da Istituto Tesoriere Cassiere	0,00	0,00	0,00	0,00
Titolo 9 Entrate Per Conto Terzi E Partite Di Giro	**281.961.684,95**	**0,00**	**277.730.783,20**	**7.159.715,39**
Tipologia 100: Entrate Per Partite Di Giro	281.718.255,50	0,00	277.487.353,75	7.134.550,90
9010100 Altre Ritenute	10.324.612,45	0,00	10.291.359,36	36.212,62
9010200 Ritenute Su Redditi Da Lavoro Dipendente	18.137.055,67	0,00	18.136.264,14	0,00
9010300 Ritenute Su Redditi Da Lavoro Autonomo	90.528,56	0,00	61.459,03	0,00
9010400 Finanziamento Della Gestione Sanitaria Dalla Gestione Ordinaria Della Regione	2.542.255,78	0,00	2.522.255,78	0,00
9019900 Altre Entrate Per Partite Di Giro	250.623.803,04	0,00	246.476.015,44	7.098.338,28
Tipologia 200: Entrate Per Conto Terzi	243.429,45	0,00	243.429,45	25.164,49
9020400 Depositi Di Presso Terzi	162.414,45	0,00	162.414,45	25.164,49
9029900 Altre Entrate Per Conto Terzi	81.015,00	0,00	81.015,00	0,00
TOTALE COMPLESSIVO	**2.773.175.477,54**	**317.682.294,21**	**2.274.812.434,56**	**373.323.112,11**

Allegato X15

RENDICONTO GENERALE
ESERCIZIO FINANZIARIO ANNO 2019

PROSPETTO DELLE SPESE DI BILANCIO PER MISSIONI, PROGRAMMI
E MACROAGGREGATI CONSOLIDATO GIUNTA REGIONALE - ASSEMBLEA LEGISLATIVA
SPESE CORRENTI – IMPEGNI

	MISSIONI E PROGRAMMI/MACROAGGREGATI	Redditi da lavoro dipendente (101)	Imposte e tasse a carico dell'ente (102)	Acquisto di beni e servizi (103)	Trasferimenti correnti (104)	Trasferimenti di tributi (105)	Fondi perequativi (106)	Interessi passivi (107)	Altre spese per redditi da capitale (108)	Rimb. e spese correttive entrate (109)	Altre spese correnti (110)	Totale
Missione 1 servizi istituzionali, generali e di gestione		**26.754.010,33**	**3.909.228,29**	**18.517.588,96**	**9.984.156,35**	**0,00**	**0,00**	**0,00**	**0,00**	**211.851,26**	**1.454.228,63**	**60.831.063,82**
1	Organi istituzionali	3.636.000,79	700.322,19	5.139.744,13	8.676.860,51	0,00	0,00	0,00	0,00	0,00	0,00	18.152.927,62
2	Segreteria generale	4.421.832,67	265.268,72	30.115,10	0,00	0,00	0,00	0,00	0,00	0,00	0,00	4.717.216,49
3	Gestione economica finanziaria programmazione provveditorato	3.109.866,61	319.975,79	1.641.318,26	25.000,00	0,00	0,00	0,00	0,00	39.559,79	4.020,82	5.139.741,27
4	Gestione delle entrate tributarie e servizi fiscali	353.519,96	21.760,00	2.370.777,37	0,00	0,00	0,00	0,00	0,00	135.293,13	4.042,96	2.885.393,42
5	Gestione dei beni demaniali e patrimoniali	658.714,09	952.722,47	3.548.810,16	0,00	0,00	0,00	0,00	0,00	0,00	446.747,87	5.606.994,59
6	Ufficio tecnico	651.934,08	39.680,00	60.906,86	0,00	0,00	0,00	0,00	0,00	0,00	0,00	752.520,94
8	Statistica e sistemi informativi	1.843.456,44	115.647,45	3.941.105,95	100.213,70	0,00	0,00	0,00	0,00	0,00	0,00	6.000.423,54
9	Assistenza tecnico amministrativa agli enti locali	93.289,40	5.760,00	412,00	0,00	0,00	0,00	0,00	0,00	0,00	0,00	99.461,40
10	Risorse umane	3.829.880,99	257.086,10	107.822,83	381.821,49	0,00	0,00	0,00	0,00	7.658,80	1.820,00	4.586.090,21
11	Altri servizi generali	5.840.646,66	1.080.773,57	842.575,67	56.081,04	0,00	0,00	0,00	0,00	29.339,54	997.596,98	8.847.013,46
12	Politica regionale unitaria per i servizi istituzionali generali e di gestione	2.314.868,64	150.232,00	834.000,63	744.179,61	0,00	0,00	0,00	0,00	0,00	0,00	4.043.280,88
Missione 3 ordine pubblico e sicurezza		**79.735,93**	**4.884,46**	**2.745,00**	**33.500,00**	**0,00**	**0,00**	**0,00**	**0,00**	**0,00**	**0,00**	**120.865,39**
1	Polizia locale e amministrativa	68.751,08	4.160,00	305,00	16.500,00	0,00	0,00	0,00	0,00	0,00	0,00	89.716,08
2	Sistema integrato di sicurezza urbana	10.984,85	724,46	2.440,00	17.000,00	0,00	0,00	0,00	0,00	0,00	0,00	31.149,31
Missione 4 istruzione e diritto allo studio		**645.929,57**	**39.595,03**	**2.786,00**	**28.836.402,94**	**0,00**	**0,00**	**0,00**	**0,00**	**0,00**	**0,00**	**29.524.713,54**
1	Istruzione prescolastica	6.621,39	320,00	22,00	944.271,10	0,00	0,00	0,00	0,00	0,00	0,00	951.234,49
2	Altri ordini di istruzione non universitaria	6.383,30	320,00	22,00	0,00	0,00	0,00	0,00	0,00	0,00	0,00	6.725,30
3	Edilizia scolastica	249.095,72	15.360,00	1.088,00	0,00	0,00	0,00	0,00	0,00	0,00	0,00	265.543,72
4	Istruzione universitaria	169.607,88	10.475,03	739,00	14.175.764,94	0,00	0,00	0,00	0,00	0,00	0,00	14.356.586,85
5	Istruzione tecnica superiore	0,00	0,00	0,00	579.512,06	0,00	0,00	0,00	0,00	0,00	0,00	579.512,06
7	Diritto allo studio	207.612,65	12.800,00	893,00	5.685.858,60	0,00	0,00	0,00	0,00	0,00	0,00	5.907.164,25
8	Politica regionale unitaria per l'istruzione e il diritto allo studio	6.608,63	320,00	22,00	7.450.996,24	0,00	0,00	0,00	0,00	0,00	0,00	7.457.946,87
Missione 5 tutela e valorizzazione dei beni e delle attività culturali		**1.245.765,73**	**75.200,00**	**229.023,98**	**3.291.071,47**	**0,00**	**0,00**	**0,00**	**0,00**	**0,00**	**0,00**	**4.841.061,18**
1	Valorizzazione dei beni di interesse storico	200.768,04	12.160,00	871,00	0,00	0,00	0,00	0,00	0,00	0,00	0,00	213.799,04
2	Attivita culturale e interventi diversi nel settore culturale	658.156,59	40.640,00	226.542,98	3.291.071,47	0,00	0,00	0,00	0,00	0,00	0,00	4.216.411,04
3	Politica regionale unitaria per la tutela dei beni e delle attivita culturali	386.841,10	22.400,00	1.610,00	0,00	0,00	0,00	0,00	0,00	0,00	0,00	410.851,10
Missione 6 politiche giovanili, sport e tempo libero		**274.011,79**	**16.000,00**	**1.154,00**	**328.790,97**	**0,00**	**0,00**	**0,00**	**0,00**	**0,00**	**0,00**	**619.956,76**
1	Sport e tempo libero	251.476,77	14.720,00	1.047,00	282.509,13	0,00	0,00	0,00	0,00	0,00	0,00	549.752,90
2	Giovani	22.535,02	1.280,00	107,00	46.281,84	0,00	0,00	0,00	0,00	0,00	0,00	70.203,86
Missione 7 turismo		**1.039.649,93**	**63.680,00**	**2.362.597,33**	**840.449,04**	**0,00**	**0,00**	**0,00**	**0,00**	**0,00**	**0,00**	**4.306.376,30**
1	Sviluppo e valorizzazione del turismo	926.013,59	56.640,00	364.448,28	514.343,06	0,00	0,00	0,00	0,00	0,00	0,00	1.861.444,93
2	Politica regionale unitaria per il turismo	113.636,34	7.040,00	1.998.149,05	326.105,98	0,00	0,00	0,00	0,00	0,00	0,00	2.444.931,37
Missione 8 assetto del territorio ed edilizia abitativa		**3.051.664,99**	**204.371,19**	**94.119,96**	**587.558,32**	**0,00**	**0,00**	**0,00**	**0,00**	**139.391,13**	**0,00**	**4.077.105,59**
1	Urbanistica e assetto del territorio	2.454.763,59	168.211,19	91.553,96	435.276,46	0,00	0,00	0,00	0,00	139.391,13	0,00	3.289.196,33
2	Edilizia residenziale pubblica e locale e piani di edilizia economico popolare	368.130,37	22.720,00	1.610,00	152.281,86	0,00	0,00	0,00	0,00	0,00	0,00	544.742,23
3	Politica regionale unitaria per l'assetto del territorio e l'edilizia abitativa	228.771,03	13.440,00	956,00	0,00	0,00	0,00	0,00	0,00	0,00	0,00	243.167,03
Missione 9 sviluppo sostenibile e tutela del territorio e dell'ambiente		**8.078.445,14**	**579.377,99**	**564.564,88**	**2.839.132,24**	**0,00**	**0,00**	**71.075,02**	**0,00**	**180,00**	**0,00**	**12.132.775,27**
1	Difesa del suolo	2.274.144,38	139.200,00	140.496,46	73.378,04	0,00	0,00	0,00	0,00	0,00	0,00	2.627.218,88

	MISSIONI E PROGRAMMI/MACROAGGREGATI	Redditi da lavoro dipendente (101)	Imposte e tasse a carico dell'ente (102)	Acquisto di beni e servizi (103)	Trasferimenti correnti (104)	Trasferimenti di tributi (105)	Fondi perequativi (106)	Interessi passivi (107)	Altre spese per redditi da capitale (108)	Rimb. e spese correttive entrate (109)	Altre spese correnti (110)	Totale
2	Tutela valorizzazione e recupero ambientale	3.837.904,73	319.857,99	93.511,02	248.763,89	0,00	0,00	0,00	0,00	180,00	0,00	4.500.217,63
3	Rifiuti	463.020,74	28.480,00	62.269,00	131.972,56	0,00	0,00	0,00	0,00	0,00	0,00	685.742,30
4	Servizio idrico integrato	0,00	0,00	0,00	0,00	0,00	0,00	0,00	0,00	0,00	0,00	0,00
5	Aree protette parchi naturali protezione naturalistica e forestazione	424.118,55	25.920,00	52.932,41	1.420.357,75	0,00	0,00	0,00	0,00	0,00	0,00	1.923.328,71
6	Tutela e valorizzazione delle risorse idriche	567.718,88	34.560,00	213.132,99	264.660,00	0,00	0,00	0,00	0,00	0,00	0,00	1.080.071,87
8	Qualita dell'aria e riduzione dell'inquinamento	241.637,75	14.720,00	1.047,00	700.000,00	0,00	0,00	71.075,02	0,00	0,00	0,00	1.028.479,77
9	Politica regionale unitaria per lo sviluppo sostenibile e la tutela del territorio e	269.900,11	16.640,00	1.176,00	0,00	0,00	0,00	0,00	0,00	0,00	0,00	287.716,11
Missione 10 trasporti e diritto alla mobilità		**1.166.116,06**	**71.680,00**	**61.042.619,72**	**47.560.921,87**	**0,00**	**0,00**	**0,00**	**0,00**	**0,00**	**4.000.000,00**	**113.841.337,65**
1	Trasporto ferroviario	233.730,99	14.400,00	53.101.406,93	243.056,30	0,00	0,00	0,00	0,00	0,00	4.000.000,00	57.592.594,22
2	Trasporto pubblico locale	262.512,35	16.000,00	7.919.955,79	45.140.665,57	0,00	0,00	0,00	0,00	0,00	0,00	53.339.133,71
3	Trasporto per vie d'acqua	0,00	0,00	0,00	0,00	0,00	0,00	0,00	0,00	0,00	0,00	0,00
4	Altre modalita di trasporto	67.535,10	4.160,00	302,00	0,00	0,00	0,00	0,00	0,00	0,00	0,00	71.997,10
5	Viabilita e infrastrutture stradali	468.347,40	28.800,00	20.367,00	2.177.200,00	0,00	0,00	0,00	0,00	0,00	0,00	2.694.714,40
6	Politica regionale unitaria per i trasporti e il diritto alla mobilita	133.990,22	8.320,00	588,00	0,00	0,00	0,00	0,00	0,00	0,00	0,00	142.898,22
Missione 11 soccorso civile		**3.812.243,53**	**274.801,09**	**157.481,25**	**374.612,74**	**0,00**	**0,00**	**0,00**	**0,00**	**0,00**	**0,00**	**4.619.138,61**
1	Sistema di protezione civile	1.906.470,94	154.753,33	148.994,25	325.448,98	0,00	0,00	0,00	0,00	0,00	0,00	2.535.667,50
2	Interventi a seguito di calamita naturali	1.905.772,59	120.047,76	8.487,00	49.163,76	0,00	0,00	0,00	0,00	0,00	0,00	2.083.471,11
Missione 12 diritti sociali, politiche sociali e famiglia		**1.482.812,97**	**92.751,13**	**158.933,65**	**29.404.102,13**	**0,00**	**0,00**	**0,00**	**0,00**	**0,00**	**0,00**	**31.138.599,88**
1	Interventi per l'infanzia e i minori e per asili nido	88.076,06	5.644,73	6.427,95	2.867.958,47	0,00	0,00	0,00	0,00	0,00	0,00	2.968.107,21
2	Interventi per la disabilita	219.176,66	13.440,00	956,00	12.864.841,70	0,00	0,00	0,00	0,00	0,00	0,00	13.098.414,36
3	Interventi per gli anziani	89.364,92	5.440,00	393,00	950.000,00	0,00	0,00	0,00	0,00	0,00	0,00	1.045.197,92
4	Interventi per i soggetti a rischio di esclusione sociale	743.952,74	47.106,40	20.825,20	3.179.387,63	0,00	0,00	0,00	0,00	0,00	0,00	3.991.271,97
5	Interventi per le famiglie	137.499,06	8.320,00	588,00	312.100,00	0,00	0,00	0,00	0,00	0,00	0,00	458.507,06
7	Programmazione e governo della rete dei servizi sociosanitari e sociali	0,00	0,00	18.788,00	1.498.964,51	0,00	0,00	0,00	0,00	0,00	0,00	1.517.752,51
8	Cooperazione e associazionismo	204.743,53	12.800,00	10.287,00	667.917,14	0,00	0,00	0,00	0,00	0,00	0,00	895.747,67
10	Politica regionale unitaria per i diritti sociali e la famiglia	0,00	0,00	100.668,50	7.062.932,68	0,00	0,00	0,00	0,00	0,00	0,00	7.163.601,18
Missione 13 tutela della salute		**2.487.177,19**	**160.496,30**	**5.511.389,15**	**1.821.596.428,27**	**0,00**	**0,00**	**651.752,47**	**0,00**	**3.631,46**	**0,00**	**1.830.410.874,84**
1	Servizio sanitario regionale finanziamento ordinario corrente per la garanzia	2.191.153,44	142.236,30	5.463.001,15	1.818.670.204,16	0,00	0,00	0,00	0,00	3.631,46	0,00	1.826.470.226,51
2	Servizio sanitario regionale finanziamento aggiuntivo corrente per i livelli di a	0,00	0,00	0,00	1.000.000,00	0,00	0,00	0,00	0,00	0,00	0,00	1.000.000,00
4	Servizio sanitario regionale ripiano di disavanzi sanitari relativi ad esercizi pr	0,00	0,00	0,00	0,00	0,00	0,00	651.752,47	0,00	0,00	0,00	651.752,47
5	Servizio sanitario regionale investimenti sanitari	72.546,24	4.480,00	305,00	0,00	0,00	0,00	0,00	0,00	0,00	0,00	77.331,24
7	Ulteriori spese in materia sanitaria	223.477,51	13.780,00	48.083,00	1.926.224,11	0,00	0,00	0,00	0,00	0,00	0,00	2.211.564,62
Missione 14 sviluppo economico e competitività		**2.720.650,66**	**167.040,00**	**3.975.495,78**	**5.527.996,10**	**0,00**	**0,00**	**0,00**	**0,00**	**0,00**	**0,00**	**12.391.182,54**
1	Industria pmi e artigianato	1.114.804,14	68.480,00	956.627,20	4.972.190,54	0,00	0,00	0,00	0,00	0,00	0,00	7.112.101,88
2	Commercio reti distributive tutela dei consumatori	406.036,62	24.960,00	1.783,00	105.818,18	0,00	0,00	0,00	0,00	0,00	0,00	538.597,80
3	Ricerca e innovazione	108.420,25	6.720,00	459,00	0,00	0,00	0,00	0,00	0,00	0,00	0,00	115.599,25
4	Reti e altri servizi di pubblica utilita	392.905,52	24.320,00	1.717,00	0,00	0,00	0,00	0,00	0,00	0,00	0,00	418.942,52
5	Politica regionale unitaria per lo sviluppo economico e la competitivita	698.484,13	42.560,00	3.014.909,58	449.987,38	0,00	0,00	0,00	0,00	0,00	0,00	4.205.941,09
Missione 15 politiche per il lavoro e la formazione professionale		**1.691.582,24**	**84.346,25**	**2.057.549,99**	**29.168.780,29**	**0,00**	**0,00**	**0,00**	**0,00**	**0,00**	**0,00**	**33.002.258,77**
1	Servizi per lo sviluppo del mercato del lavoro	54.838,78	13.760,00	141.447,20	10.139.031,20	0,00	0,00	0,00	0,00	0,00	0,00	10.349.077,18
2	Formazione professionale	595.152,36	0,00	111.416,52	4.405.665,26	0,00	0,00	0,00	0,00	0,00	0,00	5.112.234,14
3	Sostegno all'occupazione	637.445,86	39.422,50	209.664,00	0,00	0,00	0,00	0,00	0,00	0,00	0,00	886.532,36
4	Politica regionale unitaria per il lavoro e la formazione professionale	404.145,24	31.163,75	1.595.022,27	14.624.083,83	0,00	0,00	0,00	0,00	0,00	0,00	16.654.415,09

	MISSIONI E PROGRAMMI/MACROAGGREGATI	Redditi da lavoro dipendente (101)	Imposte e tasse a carico dell'ente (102)	Acquisto di beni e servizi (103)	Trasferimenti correnti (104)	Trasferimenti di tributi (105)	Fondi perequativi (106)	Interessi passivi (107)	Altre spese per redditi da capitale (108)	Rimb. e spese correttive entrate (109)	Altre spese correnti (110)	Totale
	Missione 16 agricoltura, politiche agroalimentari e pesca	**6.673.719,10**	**443.949,23**	**1.757.849,44**	**9.226.208,35**	**0,00**	**0,00**	**363,67**	**0,00**	**59.832,76**	**172.286,12**	**18.334.208,67**
1	Sviluppo del settore agricolo e del sistema agroalimentare	3.842.919,04	263.843,37	144.345,60	7.629.863,06	0,00	0,00	0,00	0,00	23.189,82	113.181,09	12.017.341,98
2	Caccia e pesca	1.253.528,67	76.800,00	321.080,98	1.427.768,33	0,00	0,00	363,67	0,00	0,00	59.105,03	3.138.646,68
3	Politica regionale unitaria per l'agricoltura i sistemi agroalimentari la caccia e	1.577.271,39	103.305,86	1.292.422,86	168.576,96	0,00	0,00	0,00	0,00	36.642,94	0,00	3.178.220,01
	Missione 17 energia e diversificazione delle fonti energetiche	**709.447,49**	**43.520,00**	**31.962,95**	**950.000,00**	**0,00**	**0,00**	**0,00**	**0,00**	**0,00**	**0,00**	**1.734.930,44**
1	Fonti energetiche	543.047,21	33.280,00	31.242,95	950.000,00	0,00	0,00	0,00	0,00	0,00	0,00	1.557.570,16
2	Politica regionale unitaria per l'energia e la diversificazione delle fonti energeti	166.400,28	10.240,00	720,00	0,00	0,00	0,00	0,00	0,00	0,00	0,00	177.360,28
	Missione 18 relazioni con le altre autonomie territoriali e locali	**295.741,24**	**18.240,00**	**1.286,00**	**9.775.386,51**	**0,00**	**0,00**	**0,00**	**0,00**	**0,00**	**0,00**	**10.090.653,75**
1	Relazioni finanziarie con le altre autonomie territoriali	295.741,24	18.240,00	1.286,00	9.775.386,51	0,00	0,00	0,00	0,00	0,00	0,00	10.090.653,75
	Missione 19 relazioni internazionali	**671.548,49**	**41.600,00**	**162.084,65**	**744.452,46**	**0,00**	**0,00**	**0,00**	**0,00**	**0,00**	**0,00**	**1.619.685,60**
1	Relazioni internazioneli e cooperazione allo sviluppo	625.728,60	38.720,00	58.702,97	616.956,93	0,00	0,00	0,00	0,00	0,00	0,00	1.340.108,50
2	Cooperazione territoriale	45.819,89	2.880,00	103.381,68	127.495,53	0,00	0,00	0,00	0,00	0,00	0,00	279.577,10
	Missione 20 fondi e accantonamenti	**0,00**	**0,00**	**0,00**	**0,00**	**0,00**	**0,00**	**0,00**	**0,00**	**0,00**	**0,00**	**0,00**
1	Fondo di riserva	0,00	0,00	0,00	0,00	0,00	0,00	0,00	0,00	0,00	0,00	0,00
2	Fondo crediti di dubbia esigibilita	0,00	0,00	0,00	0,00	0,00	0,00	0,00	0,00	0,00	0,00	0,00
3	Altri fondi	0,00	0,00	0,00	0,00	0,00	0,00	0,00	0,00	0,00	0,00	0,00
	Missione 50 debito pubblico	**0,00**	**0,00**	**0,00**	**0,00**	**0,00**	**0,00**	**35.722.945,45**	**0,00**	**0,00**	**0,00**	**35.722.945,45**
1	Quota interessi ammortamento mutui e prestiti obbligazionari	0,00	0,00	0,00	0,00	0,00	0,00	35.722.945,45	0,00	0,00	0,00	35.722.945,45
2	Quota capitale ammortamento mutui e prestiti obbligazionari	0,00	0,00	0,00	0,00	0,00	0,00	0,00	0,00	0,00	0,00	0,00
	Missione 60 anticipazioni finanziarie											
1	Restituzione anticipazione di tesoreria	0,00	0,00	0,00	0,00	0,00	0,00	0,00	0,00	0,00	0,00	0,00
	Totale macroaggregati	**62.880.252,38**	**6.290.760,96**	**96.631.232,69**	**2.001.069.950,05**	**0,00**	**0,00**	**36.446.136,61**	**0,00**	**414.886,61**	**5.626.514,75**	**2.209.359.734,05**

Allegato X16

RENDICONTO GENERALE
ESERCIZIO FINANZIARIO ANNO 2019

PROSPETTO DELLE SPESE DI BILANCIO PER MISSIONI, PROGRAMMI
E MACROAGGREGATI CONSOLIDATO GIUNTA REGIONALE - ASSEMBLEA LEGISLATIVA
SPESE CORRENTI – PAGAMENTI C/COMPETENZA

MISSIONI E PROGRAMMI/MACROAGGREGATI	Redditi da lavoro dipendente (101)	Imposte e tasse a carico dell'ente (102)	Acquisto di beni e servizi (103)	Trasferimenti correnti (104)	Trasferimenti di tributi (105)	Fondi perequativi (106)	Interessi passivi (107)	Altre spese per redditi da capitale (108)	Rimb. e spese correttive entrate (109)	Altre spese correnti (110)	Totale (100)
Missione 1 Servizi istituzionali, generali e di gestione	**25.066.511,47**	**3.440.482,35**	**12.687.767,48**	**9.011.964,79**	**0,00**	**0,00**	**0,00**	**0,00**	**91.911,51**	**509.918,95**	**50.808.556,55**
1 Organi istituzionali	3.266.349,24	605.927,92	4.524.992,05	8.185.540,04	0,00	0,00	0,00	0,00	0,00	0,00	16.582.809,25
2 Segreteria generale	4.221.484,40	217.150,41	19.985,56	0,00	0,00	0,00	0,00	0,00	0,00	0,00	4.458.620,37
3 Gestione economica, finanziaria, programmazione, provveditorato	3.052.085,22	232.476,33	1.111.107,55	25.000,00	0,00	0,00	0,00	0,00	5.648,44	2.962,50	4.429.280,04
4 Gestione delle entrate tributarie e servizi fiscali	346.178,16	19.814,15	799.734,96	0,00	0,00	0,00	0,00	0,00	81.352,87	3.533,22	1.250.613,36
5 Gestione dei beni demaniali e patrimoniali	634.608,49	949.241,25	2.523.597,73	0,00	0,00	0,00	0,00	0,00	0,00	438.562,79	4.546.010,26
6 Ufficio tecnico	628.440,54	36.131,69	50.558,24	0,00	0,00	0,00	0,00	0,00	0,00	0,00	715.130,47
8 Statistica e sistemi informativi	1.573.863,96	83.534,47	2.294.162,99	100.213,70	0,00	0,00	0,00	0,00	0,00	0,00	4.051.775,12
9 Assistenza tecnico-amministrativa agli enti locali	281.597,00	16.229,84	287.846,21	0,00	0,00	0,00	0,00	0,00	0,00	0,00	585.673,05
10 Risorse umane	3.653.328,67	220.189,85	60.022,19	381.821,49	0,00	0,00	0,00	0,00	4.910,20	1.820,00	4.322.092,40
11 Altri servizi generali	5.310.453,63	936.695,26	627.395,84	0,00	0,00	0,00	0,00	0,00	0,00	63.040,44	6.937.585,17
12 Politica regionale unitaria per i servizi istituzionali, generali e di gestione	2.098.122,16	123.091,18	388.364,16	319.389,56	0,00	0,00	0,00	0,00	0,00	0,00	2.928.967,06
Missione 3 Ordine pubblico e sicurezza	**78.333,77**	**3.788,01**	**868,04**	**7.000,00**	**0,00**	**0,00**	**0,00**	**0,00**	**0,00**	**0,00**	**89.989,82**
1 Polizia locale e amministrativa	67.348,92	3.788,01	143,58	0,00	0,00	0,00	0,00	0,00	0,00	0,00	71.280,51
2 Sistema integrato di sicurezza urbana	10.984,85	0,00	724,46	7.000,00	0,00	0,00	0,00	0,00	0,00	0,00	18.709,31
Missione 4 Istruzione e diritto allo studio	**632.356,57**	**36.130,58**	**1.312,07**	**24.656.375,43**	**0,00**	**0,00**	**0,00**	**0,00**	**0,00**	**0,00**	**25.326.174,65**
1 Istruzione prescolastica	6.364,38	291,39	10,32	909.965,10	0,00	0,00	0,00	0,00	0,00	0,00	916.631,19
2 Altri ordini di istruzione non universitaria	6.126,29	291,39	10,32	0,00	0,00	0,00	0,00	0,00	0,00	0,00	6.428,00
3 Edilizia scolastica	243.916,63	14.041,70	512,45	0,00	0,00	0,00	0,00	0,00	0,00	0,00	258.470,78
4 Istruzione universitaria	166.151,70	9.559,32	348,18	14.072.764,94	0,00	0,00	0,00	0,00	0,00	0,00	14.248.824,14
5 Istruzione tecnica superiore	0,00	0,00	0,00	212.677,68	0,00	0,00	0,00	0,00	0,00	0,00	212.677,68
7 Diritto allo studio	203.297,59	11.655,39	420,48	5.196.855,33	0,00	0,00	0,00	0,00	0,00	0,00	5.412.228,79
8 Politica regionale unitaria per l'istruzione e il diritto allo studio	6.499,98	291,39	10,32	4.264.112,38	0,00	0,00	0,00	0,00	0,00	0,00	4.270.914,07
Missione 5 Tutela e valorizzazione dei beni e delle attività culturali	**1.203.943,23**	**68.475,39**	**225.489,84**	**2.857.726,47**	**0,00**	**0,00**	**0,00**	**0,00**	**0,00**	**0,00**	**4.355.634,93**
1 Valorizzazione dei beni di interesse storico	196.665,13	11.072,61	410,14	0,00	0,00	0,00	0,00	0,00	0,00	0,00	208.147,88
2 Attività culturali e interventi diversi nel settore culturale	634.445,74	37.005,84	224.321,35	2.857.726,47	0,00	0,00	0,00	0,00	0,00	0,00	3.753.499,40
3 Politica regionale unitaria per la tutela dei beni e delle attività culturali	372.832,36	20.396,94	758,35	0,00	0,00	0,00	0,00	0,00	0,00	0,00	393.987,65
Missione 6 Politiche giovanili, sport e tempo libero	**268.511,88**	**14.569,23**	**543,42**	**328.790,97**	**0,00**	**0,00**	**0,00**	**0,00**	**0,00**	**0,00**	**612.415,50**
1 Sport e tempo libero	246.406,31	13.403,68	492,73	282.509,13	0,00	0,00	0,00	0,00	0,00	0,00	542.811,85
2 Giovani	22.105,57	1.165,55	50,69	46.281,84	0,00	0,00	0,00	0,00	0,00	0,00	69.603,65
Missione 7 Turismo	**998.162,75**	**57.985,53**	**1.592.634,67**	**785.909,04**	**0,00**	**0,00**	**0,00**	**0,00**	**0,00**	**0,00**	**3.434.691,99**
1 Sviluppo e la valorizzazione del turismo	886.901,21	51.575,08	172.222,80	509.803,06	0,00	0,00	0,00	0,00	0,00	0,00	1.620.502,15
2 Politica regionale unitaria per il turismo	111.261,54	6.410,45	1.420.411,87	276.105,98	0,00	0,00	0,00	0,00	0,00	0,00	1.814.189,84
Missione 8 Assetto del territorio ed edilizia abitativa	**2.916.344,51**	**157.888,84**	**86.272,07**	**587.558,32**	**0,00**	**0,00**	**0,00**	**0,00**	**50.101,52**	**0,00**	**3.798.165,26**
1 Urbanistica e assetto del territorio	2.331.638,00	124.962,39	85.063,21	435.276,46	0,00	0,00	0,00	0,00	50.101,52	0,00	3.027.041,58
2 Edilizia residenziale pubblica e locale e piani di edilizia economico-popolare	360.467,83	20.688,29	758,35	152.281,86	0,00	0,00	0,00	0,00	0,00	0,00	534.196,33
3 Politica regionale unitaria per l'assetto del territorio e l'edilizia abitativa	224.238,68	12.238,16	450,51	0,00	0,00	0,00	0,00	0,00	0,00	0,00	236.927,35

MISSIONI E PROGRAMMI/MACROAGGREGATI	Redditi da lavoro dipendente (101)	Imposte e tasse a carico dell'ente (102)	Acquisto di beni e servizi (103)	Trasferimenti correnti (104)	Trasferimenti di tributi (105)	Fondi perequativi (106)	Interessi passivi (107)	Altre spese per redditi da capitale (108)	Rimb. e spese correttive entrate (109)	Altre spese correnti (110)	Totale (100)
Missione 9 Sviluppo sostenibile e tutela del territorio e dell'ambiente	**7.634.390,96**	**469.465,63**	**354.937,02**	**1.740.599,94**	**0,00**	**0,00**	**71.075,02**	**0,00**	**180,00**	**0,00**	**10.270.648,57**
1 Difesa del suolo	2.156.685,87	106.752,32	49.016,73	43.378,04	0,00	0,00	0,00	0,00	0,00	0,00	2.355.832,96
2 Tutela, valorizzazione e recupero ambientale	3.551.903,49	253.152,71	77.726,33	223.763,89	0,00	0,00	0,00	0,00	180,00	0,00	4.106.726,42
3 Rifiuti	453.412,81	25.933,23	17.289,22	84.964,76	0,00	0,00	0,00	0,00	0,00	0,00	581.600,02
4 Servizio idrico integrato	0,00	0,00	0,00	0,00	0,00	0,00	0,00	0,00	0,00	0,00	0,00
5 Aree protette, parchi naturali, protezione naturalistica e forestazione	415.374,66	23.602,16	8.083,69	1.135.333,25	0,00	0,00	0,00	0,00	0,00	0,00	1.582.393,76
6 Tutela e valorizzazione delle risorse idriche	556.056,92	31.469,53	201.774,58	253.160,00	0,00	0,00	0,00	0,00	0,00	0,00	1.042.461,03
8 Qualità dell'aria e riduzione dell'inquinamento	236.670,80	13.403,68	492,73	0,00	0,00	0,00	71.075,02	0,00	0,00	0,00	321.642,23
9 Politica regionale unitaria per lo sviluppo sostenibile e la tutela del territorio e l'ambiente	264.286,41	15.152,00	553,74	0,00	0,00	0,00	0,00	0,00	0,00	0,00	279.992,15
Missione 10 Trasporti e diritto alla mobilità	**1.141.943,54**	**65.270,20**	**50.731.782,32**	**38.241.373,54**	**0,00**	**0,00**	**0,00**	**0,00**	**0,00**	**4.000.000,00**	**94.180.369,60**
1 Trasporto ferroviario	228.877,86	13.112,31	43.700.824,24	165.523,66	0,00	0,00	0,00	0,00	0,00	4.000.000,00	48.108.338,07
2 Trasporto pubblico locale	257.115,96	14.569,24	7.021.644,67	35.898.649,88	0,00	0,00	0,00	0,00	0,00	0,00	43.191.979,75
3 Trasporto per vie d'acqua	0,00	0,00	0,00	0,00	0,00	0,00	0,00	0,00	0,00	0,00	0,00
4 Altre modalità di trasporto	66.132,94	3.788,01	142,64	0,00	0,00	0,00	0,00	0,00	0,00	0,00	70.063,59
5 Viabilità e infrastrutture stradali	458.630,82	26.224,64	8.893,90	2.177.200,00	0,00	0,00	0,00	0,00	0,00	0,00	2.670.949,36
6 Politica regionale unitaria per i trasporti e il diritto alla mobilità	131.185,96	7.576,00	276,87	0,00	0,00	0,00	0,00	0,00	0,00	0,00	139.038,83
Missione 11 Soccorso civile	**3.723.524,47**	**238.699,53**	**62.360,96**	**220.336,53**	**0,00**	**0,00**	**0,00**	**0,00**	**0,00**	**0,00**	**4.244.921,49**
1 Sistema di protezione civile	1.850.016,05	139.353,92	58.158,06	171.172,77	0,00	0,00	0,00	0,00	0,00	0,00	2.218.700,80
2 Interventi a seguito di calamità naturali	1.873.508,42	99.345,61	4.202,90	49.163,76	0,00	0,00	0,00	0,00	0,00	0,00	2.026.220,69
Missione 12 Diritti sociali, politiche sociali e famiglia	**1.450.974,90**	**83.698,14**	**138.793,99**	**16.890.903,96**	**0,00**	**0,00**	**0,00**	**0,00**	**0,00**	**0,00**	**18.564.370,99**
1 Interventi per l'infanzia e i minori e per asili nido	86.244,52	5.158,26	6.231,53	2.688.719,25	0,00	0,00	0,00	0,00	0,00	0,00	2.786.353,56
2 Interventi per la disabilità	214.644,31	12.238,16	450,51	3.079.409,02	0,00	0,00	0,00	0,00	0,00	0,00	3.306.742,00
3 Interventi per gli anziani	87.528,18	4.953,53	184,89	800.000,00	0,00	0,00	0,00	0,00	0,00	0,00	892.666,60
4 Interventi per i soggetti a rischio di esclusione sociale	728.513,82	42.116,80	16.470,21	2.635.560,01	0,00	0,00	0,00	0,00	0,00	0,00	3.422.660,84
5 Interventi per le famiglie	133.674,80	7.576,00	276,87	304.600,00	0,00	0,00	0,00	0,00	0,00	0,00	446.127,67
7 Programmazione e governo della rete dei servizi sociosanitari e sociali	0,00	0,00	14.091,00	1.421.375,80	0,00	0,00	0,00	0,00	0,00	0,00	1.435.466,80
8 Cooperazione e associazionismo	200.369,27	11.655,39	420,48	36.000,00	0,00	0,00	0,00	0,00	0,00	0,00	248.445,14
10 Politica regionale unitaria per i diritti sociali e la famiglia	0,00	0,00	100.668,50	5.925.239,88	0,00	0,00	0,00	0,00	0,00	0,00	6.025.908,38
Missione 13 Tutela della salute	**2.411.159,85**	**123.858,18**	**3.308.528,86**	**1.764.788.917,12**	**0,00**	**0,00**	**651.752,47**	**0,00**	**3.631,46**	**0,00**	**1.771.287.847,94**
1 Servizio sanitario regionale - finanziamento ordinario corrente per la garanzia dei LEA	2.128.151,10	107.817,22	3.301.140,44	1.763.044.944,68	0,00	0,00	0,00	0,00	3.631,46	0,00	1.768.585.684,90
2 Servizio sanitario regionale - finanziamento aggiuntivo corrente per livelli di assistenza superiori ai LEA	0,00	0,00	0,00	0,00	0,00	0,00	0,00	0,00	0,00	0,00	0,00
4 Servizio sanitario regionale - ripiano di disavanzi sanitari relativi ad esercizi pregressi	0,00	0,00	0,00	0,00	0,00	0,00	651.752,47	0,00	0,00	0,00	651.752,47
5 Servizio sanitario regionale - investimenti regionali	71.040,60	4.079,40	143,58	0,00	0,00	0,00	0,00	0,00	0,00	0,00	75.263,58
7 Ulteriori spese in materia sanitaria	211.968,15	11.961,56	7.244,84	1.743.972,44	0,00	0,00	0,00	0,00	0,00	0,00	1.975.146,99
Missione 14 Sviluppo economico e competitività	**2.663.909,53**	**151.110,80**	**3.591.032,69**	**5.400.419,58**	**0,00**	**0,00**	**0,00**	**0,00**	**0,00**	**0,00**	**11.806.472,60**
1 Industria, PMI e Artigianato	1.091.594,00	61.364,34	575.858,50	4.873.290,54	0,00	0,00	0,00	0,00	0,00	0,00	6.602.107,38
2 Commercio - reti distributive - tutela dei consumatori	397.613,52	22.728,00	840,00	77.936,36	0,00	0,00	0,00	0,00	0,00	0,00	499.117,88

MISSIONI E PROGRAMMI/MACROAGGREGATI	Redditi da lavoro dipendente (101)	Imposte e tasse a carico dell'ente (102)	Acquisto di beni e servizi (103)	Trasferimenti correnti (104)	Trasferimenti di tributi (105)	Fondi perequativi (106)	Interessi passivi (107)	Altre spese per redditi da capitale (108)	Rimb. e spese correttive entrate (109)	Altre spese correnti (110)	Totale (100)
3 Ricerca e innovazione	106.159,25	6.119,07	215,85	0,00	0,00	0,00	0,00	0,00	0,00	0,00	112.494,17
4 Reti e altri servizi di pubblica utilità	384.524,87	22.145,24	809,03	0,00	0,00	0,00	0,00	0,00	0,00	0,00	407.479,14
5 Politica regionale unitaria per lo sviluppo economico e la competitività	684.017,89	38.754,15	3.013.309,31	449.192,68	0,00	0,00	0,00	0,00	0,00	0,00	4.185.274,03
Missione 15 Politiche per il lavoro e la formazione	**1.649.430,20**	**73.569,40**	**1.420.071,75**	**26.776.012,10**	**0,00**	**0,00**	**0,00**	**0,00**	**0,00**	**0,00**	**29.919.083,45**
1 Servizi per lo sviluppo del mercato del lavoro	54.838,78	12.529,54	98.128,17	10.139.031,20	0,00	0,00	0,00	0,00	0,00	0,00	10.304.527,69
2 Formazione professionale	592.771,95	0,00	607,27	4.244.095,07	0,00	0,00	0,00	0,00	0,00	0,00	4.837.474,29
3 Sostegno all'occupazione	624.273,13	35.625,42	99.916,03	0,00	0,00	0,00	0,00	0,00	0,00	0,00	759.814,58
4 Politica regionale unitaria per il lavoro e la formazione professionale	377.546,34	25.414,44	1.221.420,28	12.392.885,83	0,00	0,00	0,00	0,00	0,00	0,00	14.017.266,89
Missione 16 Agricoltura, politiche agroalimentari e	**6.362.085,96**	**330.747,60**	**1.018.305,02**	**8.515.437,65**	**0,00**	**0,00**	**72,51**	**0,00**	**6.207,98**	**70.152,12**	**16.303.008,84**
1 Sviluppo del settore agricolo e del sistema agroalimentare	3.682.448,55	174.414,69	97.850,72	7.301.925,73	0,00	0,00	0,00	0,00	0,00	53.248,82	11.309.888,51
2 Caccia e pesca	1.227.612,62	69.932,32	205.888,83	1.168.511,92	0,00	0,00	72,51	0,00	0,00	16.903,30	2.688.921,50
3 Politica regionale unitaria per l'agricoltura, i sistemi agroalimentari, la caccia e la pesca	1.452.024,79	86.400,59	714.565,47	45.000,00	0,00	0,00	0,00	0,00	6.207,98	0,00	2.304.198,83
Missione 17 Energia e diversificazione delle fonti	**694.660,48**	**39.628,30**	**30.327,65**	**950.000,00**	**0,00**	**0,00**	**0,00**	**0,00**	**0,00**	**0,00**	**1.714.616,43**
1 Fonti energetiche	531.711,19	30.304,00	29.988,83	950.000,00	0,00	0,00	0,00	0,00	0,00	0,00	1.542.004,02
2 Politica regionale unitaria per l'energia e la diversificazione delle fonti energetiche	162.949,29	9.324,30	338,82	0,00	0,00	0,00	0,00	0,00	0,00	0,00	172.612,41
Missione 18 Relazioni con le altre autonomie	**289.589,45**	**16.608,92**	**605,36**	**8.489.386,51**	**0,00**	**0,00**	**0,00**	**0,00**	**0,00**	**0,00**	**8.796.190,24**
1 Relazioni finanziarie con le altre autonomie territoriali	289.589,45	16.608,92	605,36	8.489.386,51	0,00	0,00	0,00	0,00	0,00	0,00	8.796.190,24
Missione 19 Relazioni internazionali	**657.369,38**	**36.605,49**	**158.963,52**	**736.755,56**	**0,00**	**0,00**	**0,00**	**0,00**	**0,00**	**0,00**	**1.589.693,95**
1 Relazioni internazionali e Cooperazione allo sviluppo	612.517,02	33.983,03	57.252,40	609.260,03	0,00	0,00	0,00	0,00	0,00	0,00	1.313.012,48
2 Cooperazione territoriale	44.852,36	2.622,46	101.711,12	127.495,53	0,00	0,00	0,00	0,00	0,00	0,00	276.681,47
Missione 20 Fondi e accantonamenti	0,00	0,00	0,00	0,00	0,00	0,00	0,00	0,00	0,00	0,00	0,00
1 Fondo di riserva	0,00	0,00	0,00	0,00	0,00	0,00	0,00	0,00	0,00	0,00	0,00
2 Fondo crediti di dubbia esigibilità	0,00	0,00	0,00	0,00	0,00	0,00	0,00	0,00	0,00	0,00	0,00
3 Altri fondi	0,00	0,00	0,00	0,00	0,00	0,00	0,00	0,00	0,00	0,00	0,00
Missione 50 Debito pubblico	**0,00**	**0,00**	**0,00**	**0,00**	**0,00**	**0,00**	**35.722.945,45**	**0,00**	**0,00**	**0,00**	**35.722.945,45**
1 Quota interessi ammortamento mutui e prestiti obbligazionari	0,00	0,00	0,00	0,00	0,00	0,00	35.722.945,45	0,00	0,00	0,00	35.722.945,45
2 Quota capitale ammortamento mutui e prestiti obbligazionari	0,00	0,00	0,00	0,00	0,00	0,00	0,00	0,00	0,00	0,00	0,00
Missione 60 Anticipazioni finanziarie	0,00	0,00	0,00	0,00	0,00	0,00	0,00	0,00	0,00	0,00	0,00
1 Restituzione anticipazioni di tesoreria	0,00	0,00	0,00	0,00	0,00	0,00	0,00	0,00	0,00	0,00	0,00
Totale macroaggregati	**59.843.202,90**	**5.408.582,12**	**75.410.596,73**	**1.910.985.467,51**	**0,00**	**0,00**	**36.445.845,45**	**0,00**	**152.032,47**	**4.580.071,07**	**2.092.825.798,25**

Allegato X17

RENDICONTO GENERALE
ESERCIZIO FINANZIARIO ANNO 2019

PROSPETTO DELLE SPESE DI BILANCIO PER MISSIONI, PROGRAMMI
E MACROAGGREGATI CONSOLIDATO GIUNTA REGIONALE - ASSEMBLEA LEGISLATIVA
SPESE CORRENTI – PAGAMENTI C/RESIDUI

MISSIONI E PROGRAMMI/MACROAGGREGATI	Redditi da lavoro dipendente (101)	Imposte e tasse a carico dell'ente (102)	Acquisto di beni e servizi (103)	Trasferimenti correnti (104)	Trasferimenti di tributi (105)	Fondi perequativi (106)	Interessi passivi (107)	Altre spese per redditi da capitale (108)	Rimb. e spese correttive entrate (109)	Altre spese correnti (110)	Totale (100)
Missione 1 Servizi istituzionali, generali e di gestione	**2.525.098,01**	**407.093,86**	**4.498.109,85**	**854.725,11**	**0,00**	**0,00**	**0,00**	**0,00**	**81.012,88**	**325.440,14**	**8.691.479,85**
1 Organi istituzionali	134.236,15	72.199,39	289.574,15	252.459,03	0,00	0,00	0,00	0,00	0,00	0,00	748.468,72
2 Segreteria generale	169.147,72	40.958,84	9.792,98	0,00	0,00	0,00	0,00	0,00	0,00	0,00	219.899,54
3 Gestione economica, finanziaria, programmazione, provveditorato	208.850,72	37.935,36	301.646,38	0,00	0,00	0,00	0,00	0,00	0,00	2.000,00	550.432,46
4 Gestione delle entrate tributarie e servizi fiscali	10.624,33	3.000,31	1.141.160,31	0,00	0,00	0,00	0,00	0,00	56.315,25	214,50	1.211.314,70
5 Gestione dei beni demaniali e patrimoniali	20.401,24	5.959,85	862.122,67	83.666,88	0,00	0,00	0,00	0,00	0,00	7.099,67	979.250,31
6 Ufficio tecnico	21.697,00	6.847,17	6.825,41	0,00	0,00	0,00	0,00	0,00	0,00	311.106,11	346.475,69
8 Statistica e sistemi informativi	80.687,57	13.629,73	1.356.984,57	0,00	0,00	0,00	0,00	0,00	0,00	0,00	1.451.301,87
9 Assistenza tecnico-amministrativa agli enti locali	10.998,53	1.909,49	79.889,81	0,00	0,00	0,00	0,00	0,00	0,00	0,00	92.797,83
10 Risorse umane	1.050.343,71	41.563,45	70.508,87	0,00	0,00	0,00	0,00	0,00	0,00	0,00	1.162.416,03
11 Altri servizi generali	708.637,63	160.930,17	165.712,56	9.208,57	0,00	0,00	0,00	0,00	24.697,63	5.019,86	1.074.206,42
12 Politica regionale unitaria per i servizi istituzionali, generali e di gestione	109.473,41	22.160,10	213.892,14	509.390,63	0,00	0,00	0,00	0,00	0,00	0,00	854.916,28
Missione 3 Ordine pubblico e sicurezza	**2.297,04**	**843,94**	**41,91**	**120.250,73**	**0,00**	**0,00**	**0,00**	**0,00**	**0,00**	**0,00**	**123.433,62**
1 Polizia locale e amministrativa	1.480,22	604,56	41,91	7.400,00	0,00	0,00	0,00	0,00	0,00	0,00	9.526,69
2 Sistema integrato di sicurezza urbana	816,82	239,38	0,00	112.850,73	0,00	0,00	0,00	0,00	0,00	0,00	113.906,93
Missione 4 Istruzione e diritto allo studio	**21.261,06**	**5.061,51**	**12.553,03**	**5.575.757,97**	**0,00**	**0,00**	**0,00**	**0,00**	**0,00**	**0,00**	**5.614.633,57**
1 Istruzione prescolastica	144,73	43,18	2,82	875.000,00	0,00	0,00	0,00	0,00	0,00	0,00	875.190,73
2 Altri ordini di istruzione non universitaria	144,25	43,18	2,82	0,00	0,00	0,00	0,00	0,00	0,00	0,00	190,25
3 Edilizia scolastica	7.770,17	1.891,60	12.321,11	0,00	0,00	0,00	0,00	0,00	0,00	0,00	21.982,88
4 Istruzione universitaria	6.062,23	1.411,81	100,55	3.000,00	0,00	0,00	0,00	0,00	0,00	0,00	10.574,59
5 Istruzione tecnica superiore	0,00	0,00	0,00	0,00	0,00	0,00	0,00	0,00	0,00	0,00	0,00
7 Diritto allo studio	7.139,68	1.628,61	122,91	1.993.340,27	0,00	0,00	0,00	0,00	0,00	0,00	2.002.231,47
8 Politica regionale unitaria per l'istruzione e il diritto allo studio	0,00	43,13	2,82	2.704.417,70	0,00	0,00	0,00	0,00	0,00	0,00	2.704.463,65
Missione 5 Tutela e valorizzazione dei beni e delle attività culturali	**58.347,87**	**10.086,95**	**17.635,64**	**367.939,41**	**0,00**	**0,00**	**0,00**	**0,00**	**0,00**	**0,00**	**454.009,87**
1 Valorizzazione dei beni di interesse storico	6.956,17	1.528,37	217,49	0,00	0,00	0,00	0,00	0,00	0,00	0,00	8.702,03
2 Attività culturali e interventi diversi nel settore culturale	19.423,56	5.453,61	17.200,12	367.939,41	0,00	0,00	0,00	0,00	0,00	0,00	410.016,70
3 Politica regionale unitaria per la tutela dei beni e delle attività culturali	31.968,14	3.104,97	218,03	0,00	0,00	0,00	0,00	0,00	0,00	0,00	35.291,14
Missione 6 Politiche giovanili, sport e tempo libero	**17.174,47**	**2.198,26**	**156,35**	**161.594,85**	**0,00**	**0,00**	**0,00**	**0,00**	**0,00**	**0,00**	**181.123,93**
1 Sport e tempo libero	17.174,47	2.068,17	142,46	0,00	0,00	0,00	0,00	0,00	0,00	0,00	19.385,10
2 Giovani	0,00	130,09	13,89	161.594,85	0,00	0,00	0,00	0,00	0,00	0,00	161.738,83
Missione 7 Turismo	**36.642,49**	**8.248,24**	**941.752,03**	**1.125.232,10**	**0,00**	**0,00**	**0,00**	**0,00**	**0,00**	**0,00**	**2.111.874,86**
1 Sviluppo e la valorizzazione del turismo	32.686,38	7.421,88	201.695,63	450.232,10	0,00	0,00	0,00	0,00	0,00	0,00	692.035,99
2 Politica regionale unitaria per il turismo	3.956,11	826,36	740.056,40	675.000,00	0,00	0,00	0,00	0,00	0,00	0,00	1.419.838,87
Missione 8 Assetto del territorio ed edilizia abitativa	**150.561,31**	**41.777,06**	**8.090,83**	**51.697,85**	**0,00**	**0,00**	**0,00**	**0,00**	**100.000,00**	**0,00**	**352.127,05**
1 Urbanistica e assetto del territorio	120.741,57	37.210,61	7.694,24	20.000,00	0,00	0,00	0,00	0,00	100.000,00	0,00	285.646,42
2 Edilizia residenziale pubblica e locale e piani di edilizia economico-popolare	12.515,45	2.883,18	268,03	31.697,85	0,00	0,00	0,00	0,00	0,00	0,00	47.364,51
3 Politica regionale unitaria per l'assetto del territorio e l'edilizia abitativa	17.304,29	1.683,27	128,56	0,00	0,00	0,00	0,00	0,00	0,00	0,00	19.116,12
Missione 9 Sviluppo sostenibile e tutela del territorio e dell'ambiente	**423.300,56**	**180.716,73**	**97.125,74**	**940.393,47**	**0,00**	**0,00**	**0,00**	**0,00**	**750,00**	**0,00**	**1.642.286,50**
1 Difesa del suolo	108.002,02	25.842,68	4.388,21	84.156,77	0,00	0,00	0,00	0,00	0,00	0,00	222.389,68
2 Tutela, valorizzazione e recupero ambientale	249.912,25	138.800,17	22.035,32	423.869,97	0,00	0,00	0,00	0,00	750,00	0,00	835.367,71
3 Rifiuti	15.231,29	3.729,44	49.966,63	110.033,73	0,00	0,00	0,00	0,00	0,00	0,00	178.961,09
4 Servizio idrico integrato	0,00	0,00	0,00	0,00	0,00	0,00	0,00	0,00	0,00	0,00	0,00
5 Aree protette, parchi naturali, protezione naturalistica e forestazione	13.856,32	3.420,65	882,87	250.833,00	0,00	0,00	0,00	0,00	0,00	0,00	268.992,84
6 Tutela e valorizzazione delle risorse idriche	19.290,67	4.680,11	19.550,85	71.500,00	0,00	0,00	0,00	0,00	0,00	0,00	115.021,63
8 Qualità dell'aria e riduzione dell'inquinamento	7.565,38	2.041,17	142,46	0,00	0,00	0,00	0,00	0,00	0,00	0,00	9.749,01
9 Politica regionale unitaria per lo sviluppo sostenibile e la tutela del territorio e l'ambiente	9.442,63	2.202,51	159,40	0,00	0,00	0,00	0,00	0,00	0,00	0,00	11.804,54
Missione 10 Trasporti e diritto alla mobilità	**35.492,66**	**9.561,03**	**11.796.998,29**	**4.642.170,20**	**0,00**	**0,00**	**0,00**	**0,00**	**0,00**	**0,00**	**16.484.222,18**
1 Trasporto ferroviario	7.408,53	1.966,73	7.346.289,67	0,00	0,00	0,00	0,00	0,00	0,00	0,00	7.355.664,93
2 Trasporto pubblico locale	8.121,65	2.217,05	4.450.247,65	4.642.170,20	0,00	0,00	0,00	0,00	0,00	0,00	9.102.756,55
3 Trasporto per vie d'acqua	0,00	0,00	0,00	0,00	0,00	0,00	0,00	0,00	0,00	0,00	0,00
4 Altre modalità di trasporto	2.019,47	575,12	47,51	0,00	0,00	0,00	0,00	0,00	0,00	0,00	2.642,10

MISSIONI E PROGRAMMI/MACROAGGREGATI	Redditi da lavoro dipendente (101)	Imposte e tasse a carico dell'ente (102)	Acquisto di beni e servizi (103)	Trasferimenti correnti (104)	Trasferimenti di tributi (105)	Fondi perequativi (106)	Interessi passivi (107)	Altre spese per redditi da capitale (108)	Rimb. e spese correttive entrate (109)	Altre spese correnti (110)	Totale (100)
5 Viabilità e infrastrutture stradali	12.970,07	3.794,89	279,48	0,00	0,00	0,00	0,00	0,00	0,00	0,00	17.044,44
6 Politica regionale unitaria per i trasporti e il diritto alla mobilità	4.972,94	1.007,24	133,98	0,00	0,00	0,00	0,00	0,00	0,00	0,00	6.114,16
Missione 11 Soccorso civile	**121.504,40**	**24.972,96**	**31.964,46**	**282.910,47**	**0,00**	**0,00**	**0,00**	**0,00**	**0,00**	**0,00**	**461.352,29**
1 Sistema di protezione civile	53.452,69	10.107,54	30.810,23	235.532,86	0,00	0,00	0,00	0,00	0,00	0,00	329.903,32
2 Interventi a seguito di calamità naturali	68.051,71	14.865,42	1.154,23	47.377,61	0,00	0,00	0,00	0,00	0,00	0,00	131.448,97
Missione 12 Diritti sociali, politiche sociali e famiglia	**51.710,12**	**7.038,56**	**99.008,13**	**9.882.598,46**	**0,00**	**0,00**	**0,00**	**0,00**	**0,00**	**0,00**	**10.040.355,27**
1 Interventi per l'infanzia e i minori e per asili nido	2.452,21	1.065,61	4.228,79	422.672,00	0,00	0,00	0,00	0,00	0,00	0,00	430.418,61
2 Interventi per la disabilità	5.567,10	1.711,27	128,56	1.278.000,00	0,00	0,00	0,00	0,00	0,00	0,00	1.285.406,93
3 Interventi per gli anziani	2.596,46	639,25	52,99	150.000,00	0,00	0,00	0,00	0,00	0,00	0,00	153.288,70
4 Interventi per i soggetti a rischio di esclusione sociale	29.139,85	765,70	94.393,88	1.459.761,64	0,00	0,00	0,00	0,00	0,00	0,00	1.584.061,07
5 Interventi per le famiglie	4.649,20	1.209,12	81,00	259.500,00	0,00	0,00	0,00	0,00	0,00	0,00	265.439,32
7 Programmazione e governo della rete dei servizi sociosanitari e sociali	0,00	0,00	0,00	1.282.983,31	0,00	0,00	0,00	0,00	0,00	0,00	1.282.983,31
8 Cooperazione e associazionismo	7.305,30	1.647,61	122,91	587.153,98	0,00	0,00	0,00	0,00	0,00	0,00	596.229,80
10 Politica regionale unitaria per i diritti sociali e la famiglia	0,00	0,00	0,00	4.442.527,53	0,00	0,00	0,00	0,00	0,00	0,00	4.442.527,53
Missione 13 Tutela della salute	**99.161,34**	**13.744,87**	**4.028.156,06**	**73.151.861,37**	**0,00**	**0,00**	**0,00**	**0,00**	**0,00**	**0,00**	**77.292.923,64**
1 Servizio sanitario regionale - finanziamento ordinario corrente per la garanzia dei LEA	79.970,05	11.359,20	3.947.966,94	72.474.242,94	0,00	0,00	0,00	0,00	0,00	0,00	76.513.539,13
2 Servizio sanitario regionale - finanziamento aggiuntivo corrente per livelli di assistenza superiori ai LEA	0,00	0,00	0,00	0,00	0,00	0,00	0,00	0,00	0,00	0,00	0,00
4 Servizio sanitario regionale - ripiano di disavanzi sanitari relativi ad esercizi pregressi	0,00	0,00	0,00	0,00	0,00	0,00	0,00	0,00	0,00	0,00	0,00
5 Servizio sanitario regionale - investimenti regionali	2.052,21	550,34	2,92	0,00	0,00	0,00	0,00	0,00	0,00	0,00	2.605,47
7 Ulteriori spese in materia sanitaria	17.139,08	1.835,33	80.186,20	677.618,43	0,00	0,00	0,00	0,00	0,00	0,00	776.779,04
Missione 14 Sviluppo economico e competitività	**69.845,69**	**12.885,78**	**424.935,04**	**314.048,66**	**0,00**	**0,00**	**0,00**	**0,00**	**0,00**	**0,00**	**821.715,17**
1 Industria, PMI e Artigianato	25.959,72	6.531,55	409.170,69	95.000,00	0,00	0,00	0,00	0,00	0,00	0,00	536.661,96
2 Commercio - reti distributive - tutela dei consumatori	15.099,33	2.252,98	240,41	31.818,23	0,00	0,00	0,00	0,00	0,00	0,00	49.410,95
3 Ricerca e innovazione	1.781,01	942,93	64,28	0,00	0,00	0,00	0,00	0,00	0,00	0,00	2.788,22
4 Reti e altri servizi di pubblica utilità	10.626,40	3.158,32	231,94	0,00	0,00	0,00	0,00	0,00	0,00	0,00	14.016,66
5 Politica regionale unitaria per lo sviluppo economico e la competitività	16.379,23	0,00	15.227,72	187.230,43	0,00	0,00	0,00	0,00	0,00	0,00	218.837,38
Missione 15 Politiche per il lavoro e la formazione professionale	**54.751,24**	**3.010,79**	**609.124,23**	**6.019.827,40**	**0,00**	**0,00**	**0,00**	**0,00**	**0,00**	**0,00**	**6.686.713,66**
1 Servizi per lo sviluppo del mercato del lavoro	0,00	0,00	47.305,13	1.256.890,00	0,00	0,00	0,00	0,00	0,00	0,00	1.304.195,13
2 Formazione professionale	25.000,00	0,00	1.115,36	91.937,47	0,00	0,00	0,00	0,00	0,00	0,00	118.052,83
3 Sostegno all'occupazione	8.930,38	76,50	5.321,53	322.944,90	0,00	0,00	0,00	0,00	0,00	0,00	337.273,31
4 Politica regionale unitaria per il lavoro e la formazione professionale	20.820,86	2.934,29	555.382,21	4.348.055,03	0,00	0,00	0,00	0,00	0,00	0,00	4.927.192,39
Missione 16 Agricoltura, politiche agroalimentari e pesca	**178.557,63**	**75.492,84**	**467.967,33**	**915.108,97**	**0,00**	**0,00**	**0,00**	**0,00**	**19.604,06**	**194.075,10**	**1.850.805,93**
1 Sviluppo del settore agricolo e del sistema agroalimentare	95.353,24	58.232,16	23.122,74	505.663,67	0,00	0,00	0,00	0,00	0,00	184.806,30	867.178,11
2 Caccia e pesca	19.680,58	8.096,55	71.277,23	320.181,74	0,00	0,00	0,00	0,00	0,00	9.268,80	428.504,90
3 Politica regionale unitaria per l'agricoltura, i sistemi agroalimentari, la caccia e la pesca	63.523,81	9.164,13	373.567,36	89.263,56	0,00	0,00	0,00	0,00	19.604,06	0,00	555.122,92
Missione 17 Energia e diversificazione delle fonti energetiche	**10.797,64**	**5.699,05**	**44.604,56**	**403.337,50**	**0,00**	**0,00**	**0,00**	**0,00**	**0,00**	**0,00**	**464.438,75**
1 Fonti energetiche	4.622,97	4.450,24	44.506,61	403.337,50	0,00	0,00	0,00	0,00	0,00	0,00	456.917,32
2 Politica regionale unitaria per l'energia e la diversificazione delle fonti energetiche	6.174,67	1.248,81	97,95	0,00	0,00	0,00	0,00	0,00	0,00	0,00	7.521,43
Missione 18 Relazioni con le altre autonomie territoriali e locali	**9.436,30**	**2.283,84**	**175,90**	**3.742.576,18**	**0,00**	**0,00**	**0,00**	**0,00**	**0,00**	**0,00**	**3.754.472,22**
1 Relazioni finanziarie con le altre autonomie territoriali	9.436,30	2.283,84	175,90	3.742.576,18	0,00	0,00	0,00	0,00	0,00	0,00	3.754.472,22
Missione 19 Relazioni internazionali	**18.832,27**	**5.466,90**	**46.620,03**	**50.852,46**	**0,00**	**0,00**	**0,00**	**0,00**	**0,00**	**0,00**	**121.771,66**
1 Relazioni internazionali e Cooperazione allo sviluppo	17.512,70	5.078,25	12.396,79	50.852,46	0,00	0,00	0,00	0,00	0,00	0,00	85.840,20
2 Cooperazione territoriale	1.319,57	388,65	34.223,24	0,00	0,00	0,00	0,00	0,00	0,00	0,00	35.931,46
Missione 20 Fondi e accantonamenti	**0,00**	**0,00**	**0,00**	**0,00**	**0,00**	**0,00**	**0,00**	**0,00**	**0,00**	**0,00**	**0,00**
1 Fondo di riserva	0,00	0,00	0,00	0,00	0,00	0,00	0,00	0,00	0,00	0,00	0,00
2 Fondo crediti di dubbia esigibilità	0,00	0,00	0,00	0,00	0,00	0,00	0,00	0,00	0,00	0,00	0,00
3 Altri fondi	0,00	0,00	0,00	0,00	0,00	0,00	0,00	0,00	0,00	0,00	0,00
Missione 50 Debito pubblico	**0,00**	**0,00**	**0,00**	**0,00**	**0,00**	**0,00**	**0,00**	**0,00**	**0,00**	**0,00**	**0,00**

MISSIONI E PROGRAMMI/MACROAGGREGATI	Redditi da lavoro dipendente (101)	Imposte e tasse a carico dell'ente (102)	Acquisto di beni e servizi (103)	Trasferimenti correnti (104)	Trasferimenti di tributi (105)	Fondi perequativi (106)	Interessi passivi (107)	Altre spese per redditi da capitale (108)	Rimb. e spese correttive entrate (109)	Altre spese correnti (110)	Totale (100)
1 Quota interessi ammortamento mutui e prestiti obbligazionari	0,00	0,00	0,00	0,00	0,00	0,00	0,00	0,00	0,00	0,00	0,00
2 Quota capitale ammortamento mutui e prestiti obbligazionari	0,00	0,00	0,00	0,00	0,00	0,00	0,00	0,00	0,00	0,00	0,00
Missione 60 Anticipazioni finanziarie	**0,00**	**0,00**	**0,00**	**0,00**	**0,00**	**0,00**	**0,00**	**0,00**	**0,00**	**0,00**	**0,00**
1 Restituzione anticipazioni di tesoreria											0,00
Totale macroaggregati	**3.884.772,10**	**816.183,17**	**23.125.019,41**	**108.602.883,16**	**0,00**	**0,00**	**0,00**	**0,00**	**201.366,94**	**519.515,24**	**137.149.740,02**

Allegato X18

RENDICONTO GENERALE
ESERCIZIO FINANZIARIO ANNO 2019

PROSPETTO DELLE SPESE DI BILANCIO PER MISSIONI, PROGRAMMI
E MACROAGGREGATI CONSOLIDATO GIUNTA REGIONALE - ASSEMBLEA LEGISLATIVA
SPESE IN CONTO CAPITALE E SPESE PER INCREMENTO DI ATTIVITÀ FINANZIARIE
IMPEGNI

MISSIONI E PROGRAMMI/MACROAGGREGATI	Tributi c/capitale carico ente (201)	Invest.fissi lordi acquisti terreni (202)	Contributo agli investimenti (203)	Alri trasferimenti in c/capitale (204)	Altre spese in c/capitale (205)	TOTALE SPESE IN C/CAPITALE (200)	Acquisizione attività finanziarie (301)	Concessione crediti breve termine (302)	Concess. crediti medio-lungo termine (303)	Altre spese per incremento attività (304)	TOTALE SPESE INCREM.ATTI V. FINANZ. (300)
Missione 1 Servizi istituzionali, generali e di gestione	**0,00**	**1.407.499,69**	**167.245,40**	**0,00**	**0,00**	**1.574.745,09**	**78.881,00**	**0,00**	**0,00**	**77.683.071,45**	**77.761.952,45**
1 Organi istituzionali	0,00	0,00	0,00	0,00	0,00	0,00	0,00	0,00	0,00	0,00	0,00
3 Gestione economica, finanziaria, programmazione, provveditorato	0,00	152.470,01	0,00	0,00	0,00	152.470,01	78.881,00	0,00	0,00	77.683.071,45	77.761.952,45
5 Gestione dei beni demaniali e patrimoniali	0,00	75.263,87	0,00	0,00	0,00	75.263,87	0,00	0,00	0,00	0,00	0,00
6 Ufficio tecnico	0,00	120.435,88	167.245,40	0,00	0,00	287.681,28	0,00	0,00	0,00	0,00	0,00
8 Statistica e sistemi informativi	0,00	1.004.841,30	0,00	0,00	0,00	1.004.841,30	0,00	0,00	0,00	0,00	0,00
11 Altri servizi generali	0,00	0,00	0,00	0,00	0,00	0,00	0,00	0,00	0,00	0,00	0,00
12 Politica regionale unitaria per i servizi istituzionali, generali e di gestione	0,00	54.488,63	0,00	0,00	0,00	54.488,63	0,00	0,00	0,00	0,00	0,00
Missione 4 Istruzione e diritto allo studio	**0,00**	**0,00**	**2.992.328,11**	**0,00**	**0,00**	**2.992.328,11**	**0,00**	**0,00**	**0,00**	**0,00**	**0,00**
1 Istruzione prescolastica	0,00	0,00	10.519,70	0,00	0,00	10.519,70	0,00	0,00	0,00	0,00	0,00
2 Altri ordini di istruzione non universitaria	0,00	0,00	0,00	0,00	0,00	0,00	0,00	0,00	0,00	0,00	0,00
3 Edilizia scolastica	0,00	0,00	285.500,00	0,00	0,00	285.500,00	0,00	0,00	0,00	0,00	0,00
4 Istruzione universitaria	0,00	0,00	0,00	0,00	0,00	0,00	0,00	0,00	0,00	0,00	0,00
6 Servizi ausiliari all'istruzione	0,00	0,00	0,00	0,00	0,00	0,00	0,00	0,00	0,00	0,00	0,00
8 Politica regionale unitaria per l'istruzione e il diritto allo studio	0,00	0,00	2.696.308,41	0,00	0,00	2.696.308,41	0,00	0,00	0,00	0,00	0,00
Missione 5 Tutela e valorizzazione dei beni e delle attività culturali	**0,00**	**219.094,66**	**1.445.977,50**	**0,00**	**0,00**	**1.665.072,16**	**0,00**	**0,00**	**0,00**	**0,00**	**0,00**
1 Valorizzazione dei beni di interesse storico	0,00	0,00	109.769,63	0,00	0,00	109.769,63	0,00	0,00	0,00	0,00	0,00
2 Attività culturali e interventi diversi nel settore culturale	0,00	0,00	0,00	0,00	0,00	0,00	0,00	0,00	0,00	0,00	0,00
3 Politica regionale unitaria per la tutela dei beni e delle attività culturali	0,00	219.094,66	1.336.207,87	0,00	0,00	1.555.302,53	0,00	0,00	0,00	0,00	0,00
Missione 6 Politiche giovanili, sport e tempo libero	**0,00**	**0,00**	**2.038.109,56**	**0,00**	**0,00**	**2.038.109,56**	**0,00**	**0,00**	**0,00**	**0,00**	**0,00**
1 Sport e tempo libero	0,00	0,00	2.038.109,56	0,00	0,00	2.038.109,56	0,00	0,00	0,00	0,00	0,00
Missione 7 Turismo	**0,00**	**0,00**	**169.541,43**	**0,00**	**0,00**	**169.541,43**	**0,00**	**0,00**	**0,00**	**0,00**	**0,00**
1 Sviluppo e la valorizzazione del turismo	0,00	0,00	0,00	0,00	0,00	0,00	0,00	0,00	0,00	0,00	0,00
2 Politica regionale unitaria per il turismo	0,00	0,00	169.541,43	0,00	0,00	169.541,43	0,00	0,00	0,00	0,00	0,00

MISSIONI E PROGRAMMI/MACROAGGREGATI	Tributi c/capitale carico ente (201)	Invest.fissi lordi acquisti terreni (202)	Contributo agli investimenti (203)	Alri trasferimenti in c/capitale (204)	Altre spese in c/capitale (205)	TOTALE SPESE IN C/CAPITALE (200)	Acquisizione attività finanziarie (301)	Concessione crediti breve termine (302)	Concess. crediti medio-lungo termine (303)	Altre spese per incremento attività (304)	TOTALE SPESE INCREM.ATTI V. FINANZ. (300)
Missione 8 Assetto del territorio ed edilizia abitativa	**0,00**	**42.804,01**	**10.746.774,21**	**0,00**	**0,00**	**10.789.578,22**	**0,00**	**0,00**	**0,00**	**0,00**	**0,00**
1 Urbanistica e assetto del territorio	0,00	42.804,01	4.341.496,13	0,00	0,00	4.384.300,14	0,00	0,00	0,00	0,00	0,00
2 Edilizia residenziale pubblica e locale e piani di edilizia economico-popolare	0,00	0,00	5.163.389,89	0,00	0,00	5.163.389,89	0,00	0,00	0,00	0,00	0,00
3 Politica regionale unitaria per l'assetto del territorio e l'edilizia abitativa	0,00	0,00	1.241.888,19	0,00	0,00	1.241.888,19	0,00	0,00	0,00	0,00	0,00
Missione 9 Sviluppo sostenibile e tutela del territorio e dell'ambiente	**0,00**	**1.818.617,02**	**16.444.763,74**	**24.500,00**	**0,00**	**18.287.880,76**	**0,00**	**0,00**	**0,00**	**0,00**	**0,00**
1 Difesa del suolo	0,00	1.220.950,05	1.634.533,17	0,00	0,00	2.855.483,22	0,00	0,00	0,00	0,00	0,00
2 Tutela, valorizzazione e recupero ambientale	0,00	11.083,03	1.511.219,81	0,00	0,00	1.522.302,84	0,00	0,00	0,00	0,00	0,00
3 Rifiuti	0,00	0,00	140.784,55	0,00	0,00	140.784,55	0,00	0,00	0,00	0,00	0,00
4 Servizio idrico integrato	0,00	0,00	322.500,00	0,00	0,00	322.500,00	0,00	0,00	0,00	0,00	0,00
5 Aree protette, parchi naturali, protezione naturalistica e forestazione	0,00	0,00	0,00	24.500,00	0,00	24.500,00	0,00	0,00	0,00	0,00	0,00
6 Tutela e valorizzazione delle risorse idriche	0,00	0,00	714.325,25	0,00	0,00	714.325,25	0,00	0,00	0,00	0,00	0,00
8 Qualità dell'aria e riduzione dell'inquinamento	0,00	0,00	489.393,00	0,00	0,00	489.393,00	0,00	0,00	0,00	0,00	0,00
9 Politica regionale unitaria per lo sviluppo sostenibile e la tutela del territorio e l'ambiente	0,00	586.583,94	11.632.007,96	0,00	0,00	12.218.591,90	0,00	0,00	0,00	0,00	0,00
Missione 10 Trasporti e diritto alla mobilità	**0,00**	**144.839,09**	**11.922.214,16**	**0,00**	**1.623.146,73**	**13.690.199,98**	**0,00**	**0,00**	**0,00**	**0,00**	**0,00**
1 Trasporto ferroviario	0,00	0,00	3.587.926,44	0,00	0,00	3.587.926,44	0,00	0,00	0,00	0,00	0,00
2 Trasporto pubblico locale	0,00	0,00	4.986.548,58	0,00	0,00	4.986.548,58	0,00	0,00	0,00	0,00	0,00
3 Trasporto per vie d'acqua	0,00	0,00	0,00	0,00	0,00	0,00	0,00	0,00	0,00	0,00	0,00
4 Altre modalità di trasporto	0,00	0,00	39.000,00	0,00	0,00	39.000,00	0,00	0,00	0,00	0,00	0,00
5 Viabilità e infrastrutture stradali	0,00	126.908,07	2.978.927,62	0,00	1.623.146,73	4.728.982,42	0,00	0,00	0,00	0,00	0,00
6 Politica regionale unitaria per i trasporti e il diritto alla mobilità	0,00	17.931,02	329.811,52	0,00	0,00	347.742,54	0,00	0,00	0,00	0,00	0,00
Missione 11 Soccorso civile	**0,00**	**42.895,20**	**3.559.602,47**	**0,00**	**0,00**	**3.602.497,67**	**0,00**	**0,00**	**0,00**	**0,00**	**0,00**
1 Sistema di protezione civile	0,00	42.895,20	547.728,20	0,00	0,00	590.623,40	0,00	0,00	0,00	0,00	0,00
2 Interventi a seguito di calamità naturali	0,00	0,00	3.011.874,27	0,00	0,00	3.011.874,27	0,00	0,00	0,00	0,00	0,00
3 Politica regionale unitaria per il soccorso e la protezione civile	0,00	0,00	0,00	0,00	0,00	0,00	0,00	0,00	0,00	0,00	0,00

MISSIONI E PROGRAMMI/MACROAGGREGATI	Tributi c/capitale carico ente (201)	Invest.fissi lordi acquisti terreni (202)	Contributo agli investimenti (203)	Alri trasferimenti in c/capitale (204)	Altre spese in c/capitale (205)	TOTALE SPESE IN C/CAPITALE (200)	Acquisizione attività finanziarie (301)	Concessione crediti breve termine (302)	Concess. crediti medio-lungo termine (303)	Altre spese per incremento attività (304)	TOTALE SPESE INCREM.ATTI V. FINANZ. (300)
Missione 12 Diritti sociali, politiche sociali e famiglia	**0,00**	**0,00**	**316.146,28**	**0,00**	**0,00**	**316.146,28**	**0,00**	**0,00**	**0,00**	**0,00**	**0,00**
1 Interventi per l'infanzia e i minori e per asili nido	0,00	0,00	0,00	0,00	0,00	0,00	0,00	0,00	0,00	0,00	0,00
10 Politica regionale unitaria per i diritti sociali e la famiglia	0,00	0,00	316.146,28	0,00	0,00	316.146,28	0,00	0,00	0,00	0,00	0,00
Missione 13 Tutela della salute	**0,00**	**514.181,00**	**28.202.694,12**	**0,00**	**0,00**	**28.716.875,12**	**0,00**	**0,00**	**0,00**	**0,00**	**0,00**
1 Servizio sanitario regionale - finanziamento ordinario corrente per la garanzia dei LEA	0,00	500.000,00	0,00	0,00	0,00	500.000,00	0,00	0,00	0,00	0,00	0,00
4 Servizio sanitario regionale - ripiano di disavanzi sanitari relativi ad esercizi pregressi	0,00	0,00	0,00	0,00	0,00	0,00	0,00	0,00	0,00	0,00	0,00
5 Servizio sanitario regionale - investimenti regionali	0,00	0,00	26.689.999,13	0,00	0,00	26.689.999,13	0,00	0,00	0,00	0,00	0,00
7 Ulteriori spese in materia sanitaria	0,00	14.181,00	1.512.694,99	0,00	0,00	1.526.875,99	0,00	0,00	0,00	0,00	0,00
Missione 14 Sviluppo economico e competitività	**0,00**	**109.268,80**	**18.148.145,99**	**1.725.241,00**	**0,00**	**19.982.655,79**	**0,00**	**0,00**	**0,00**	**2.530.360,00**	**2.530.360,00**
1 Industria, PMI e Artigianato	0,00	0,00	2.895.587,70	0,00	0,00	2.895.587,70	0,00	0,00	0,00	0,00	0,00
2 Commercio - reti distributive - tutela dei consumatori	0,00	0,00	0,00	0,00	0,00	0,00	0,00	0,00	0,00	0,00	0,00
4 Reti e altri servizi di pubblica utilità	0,00	0,00	0,00	0,00	0,00	0,00	0,00	0,00	0,00	0,00	0,00
5 Politica regionale unitaria per lo sviluppo economico e la competitività	0,00	109.268,80	15.252.558,29	1.725.241,00	0,00	17.087.068,09	0,00	0,00	0,00	2.530.360,00	2.530.360,00
Missione 15 Politiche per il lavoro e la formazione professionale	**0,00**	**0,00**	**0,00**	**0,00**	**0,00**	**0,00**	**0,00**	**0,00**	**0,00**	**2.533.500,00**	**2.533.500,00**
1 Servizi per lo sviluppo del mercato del lavoro	0,00	0,00	0,00	0,00	0,00	0,00	0,00	0,00	0,00	0,00	0,00
3 Sostegno all'occupazione	0,00	0,00	0,00	0,00	0,00	0,00	0,00	0,00	0,00	0,00	0,00
4 Politica regionale unitaria per il lavoro e la formazione professionale	0,00	0,00	0,00	0,00	0,00	0,00	0,00	0,00	0,00	2.533.500,00	2.533.500,00
Missione 16 Agricoltura, politiche agroalimentari e pesca	**0,00**	**1.035.839,72**	**4.394.780,70**	**0,00**	**0,00**	**5.430.620,42**	**0,00**	**0,00**	**0,00**	**0,00**	**0,00**
1 Sviluppo del settore agricolo e del sistema agroalimentare	0,00	12.736,80	4.106.762,04	0,00	0,00	4.119.498,84	0,00	0,00	0,00	0,00	0,00
2 Caccia e pesca	0,00	10.673,36	194.587,88	0,00	0,00	205.261,24	0,00	0,00	0,00	0,00	0,00
3 Politica regionale unitaria per l'agricoltura, i sistemi agroalimentari, la caccia e la pesca	0,00	1.012.429,56	93.430,78	0,00	0,00	1.105.860,34	0,00	0,00	0,00	0,00	0,00
Missione 17 Energia e diversificazione delle fonti energetiche	**0,00**	**0,00**	**11.158.972,91**	**0,00**	**0,00**	**11.158.972,91**	**0,00**	**0,00**	**0,00**	**0,00**	**0,00**
1 Fonti energetiche	0,00	0,00	2.953.146,00	0,00	0,00	2.953.146,00	0,00	0,00	0,00	0,00	0,00
2 Politica regionale unitaria per l'energia e la diversificazione delle fonti energetiche	0,00	0,00	8.205.826,91	0,00	0,00	8.205.826,91	0,00	0,00	0,00	0,00	0,00

MISSIONI E PROGRAMMI/MACROAGGREGATI	Tributi c/capitale carico ente (201)	Invest.fissi lordi acquisti terreni (202)	Contributo agli investimenti (203)	Alri trasferimenti in c/capitale (204)	Altre spese in c/capitale (205)	TOTALE SPESE IN C/CAPITALE (200)	Acquisizione attività finanziarie (301)	Concessione crediti breve termine (302)	Concess. crediti medio-lungo termine (303)	Altre spese per incremento attività (304)	TOTALE SPESE INCREM. ATTI V. FINANZ. (300)
Missione 18 Relazioni con le altre autonomie territoriali e locali	**0,00**	**0,00**	**0,00**	**0,00**	**0,00**	**0,00**	**0,00**	**0,00**	**0,00**	**0,00**	**0,00**
1 Relazioni finanziarie con le altre autonomie territoriali	0,00	0,00	0,00	0,00	0,00	0,00	0,00	0,00	0,00	0,00	0,00
Missione 20 Fondi e accantonamenti	**0,00**	**0,00**	**0,00**	**0,00**	**0,00**	**0,00**	**0,00**	**0,00**	**0,00**	**0,00**	**0,00**
1 Fondo di riserva	0,00	0,00	0,00	0,00	0,00	0,00	0,00	0,00	0,00	0,00	0,00
2 Fondo crediti di dubbia esigibilità	0,00	0,00	0,00	0,00	0,00	0,00	0,00	0,00	0,00	0,00	0,00
3 Altri fondi	0,00	0,00	0,00	0,00	0,00	0,00	0,00	0,00	0,00	0,00	0,00
Missione 50 Debito pubblico	**0,00**	**0,00**	**0,00**	**0,00**	**0,00**	**0,00**	**0,00**	**0,00**	**0,00**	**7.107.333,34**	**7.107.333,34**
2 Quota capitale ammortamento mutui e prestiti obbligazionari	0,00	0,00	0,00	0,00	0,00	0,00	0,00	0,00	0,00	7.107.333,34	7.107.333,34
Totale macroaggregati		**5.335.039,19**	**111.707.296,58**	**1.749.741,00**	**1.623.146,73**	**120.415.223,50**	**78.881,00**	**0,00**	**0,00**	**89.854.264,79**	**89.933.145,79**

Allegato X19

RENDICONTO GENERALE
ESERCIZIO FINANZIARIO ANNO 2019

PROSPETTO DELLE SPESE DI BILANCIO PER MISSIONI, PROGRAMMI
E MACROAGGREGATI CONSOLIDATO GIUNTA REGIONALE - ASSEMBLEA LEGISLATIVA
SPESE IN CONTO CAPITALE E SPESE PER INCREMENTO DI ATTIVITÀ FINANZIARIE
PAGAMENTI C/COMPETENZA

MISSIONI E PROGRAMMI/MACROAGGREGATI	Tributi c/capitale carico ente (201)	Invest.fissi lordi acquisti terreni (202)	Contributo agli investimenti (203)	Alri trasferimenti in c/capitale (204)	Altre spese in c/capitale (205)	TOTALE SPESE IN C/CAPITALE (200)	Acquisizione attività finanziarie (301)	Concessione crediti breve termine (302)	Concess. crediti medio-lungo termine (303)	Altre spese per incremento attività (304)	TOTALE SPESE INCREM.ATTIV. FINANZ. (300)
Missione 1 Servizi istituzionali, generali e di gestione	**0,00**	**705.960,66**	**12.500,00**	**0,00**	**0,00**	**718.460,66**	**47.000,00**	**0,00**	**0,00**	**77.683.071,45**	**77.730.071,45**
1 Organi istituzionali	0,00	0,00	0,00	0,00	0,00	0,00	0,00	0,00	0,00	0,00	0,00
3 Gestione economica, finanziaria, programmazione, provveditorato	0,00	146.838,14	0,00	0,00	0,00	146.838,14	47.000,00	0,00	0,00	77.683.071,45	77.730.071,45
4 Gestione dei beni demaniali e patrimoniali	0,00	75.263,87	0,00	0,00	0,00	75.263,87	0,00	0,00	0,00	0,00	0,00
6 Ufficio tecnico	0,00	100.782,83	12.500,00	0,00	0,00	113.282,83	0,00	0,00	0,00	0,00	0,00
8 Statistica e sistemi informativi	0,00	383.075,82	0,00	0,00	0,00	383.075,82	0,00	0,00	0,00	0,00	0,00
11 Altri servizi generali	0,00	0,00	0,00	0,00	0,00	0,00	0,00	0,00	0,00	0,00	0,00
12 Politica regionale unitaria per i servizi istituzionali, generali e di gestione	0,00	0,00	0,00	0,00	0,00	0,00	0,00	0,00	0,00	0,00	0,00
Missione 4 Istruzione e diritto allo studio	**0,00**	**0,00**	**2.098.838,30**	**0,00**	**0,00**	**2.098.838,30**	**0,00**	**0,00**	**0,00**	**0,00**	**0,00**
1 Istruzione prescolastica	0,00	0,00	10.519,70	0,00	0,00	10.519,70	0,00	0,00	0,00	0,00	0,00
2 Altri ordini di istruzione non universitaria	0,00	0,00	0,00	0,00	0,00	0,00	0,00	0,00	0,00	0,00	0,00
3 Edilizia scolastica	0,00	0,00	285.500,00	0,00	0,00	285.500,00	0,00	0,00	0,00	0,00	0,00
4 Istruzione universitaria	0,00	0,00	0,00	0,00	0,00	0,00	0,00	0,00	0,00	0,00	0,00
6 Servizi ausiliari all'istruzione	0,00	0,00	0,00	0,00	0,00	0,00	0,00	0,00	0,00	0,00	0,00
8 Politica regionale unitaria per l'istruzione e il diritto allo studio	0,00	0,00	1.802.818,60	0,00	0,00	1.802.818,60	0,00	0,00	0,00	0,00	0,00
Missione 5 Tutela e valorizzazione dei beni e delle attività culturali	**0,00**	**0,00**	**558.047,68**	**0,00**	**0,00**	**558.047,68**	**0,00**	**0,00**	**0,00**	**0,00**	**0,00**
1 Valorizzazione dei beni di interesse storico	0,00	0,00	101.269,63	0,00	0,00	101.269,63	0,00	0,00	0,00	0,00	0,00
2 Attività culturali e interventi diversi nel settore culturale	0,00	0,00	0,00	0,00	0,00	0,00	0,00	0,00	0,00	0,00	0,00
3 Politica regionale unitaria per la tutela dei beni e delle attività culturali	0,00	0,00	456.778,05	0,00	0,00	456.778,05	0,00	0,00	0,00	0,00	0,00
Missione 6 Politiche giovanili, sport e tempo libero	**0,00**	**0,00**	**499.326,54**	**0,00**	**0,00**	**499.326,54**	**0,00**	**0,00**	**0,00**	**0,00**	**0,00**
1 Sport e tempo libero	0,00	0,00	499.326,54	0,00	0,00	499.326,54	0,00	0,00	0,00	0,00	0,00
Missione 7 Turismo	**0,00**	**0,00**	**169.541,43**	**0,00**	**0,00**	**169.541,43**	**0,00**	**0,00**	**0,00**	**0,00**	**0,00**
1 Sviluppo e la valorizzazione del turismo	0,00	0,00	0,00	0,00	0,00	0,00	0,00	0,00	0,00	0,00	0,00
2 Politica regionale unitaria per il turismo	0,00	0,00	169.541,43	0,00	0,00	169.541,43	0,00	0,00	0,00	0,00	0,00
Missione 8 Assetto del territorio ed edilizia abitativa	**0,00**	**42.098,27**	**10.505.038,55**	**0,00**	**0,00**	**10.547.136,82**	**0,00**	**0,00**	**0,00**	**0,00**	**0,00**
1 Urbanistica e assetto del territorio	0,00	42.098,27	4.338.571,13	0,00	0,00	4.380.669,40	0,00	0,00	0,00	0,00	0,00
2 Edilizia residenziale pubblica e locale e piani di edilizia economico-popolare	0,00	0,00	5.123.222,19	0,00	0,00	5.123.222,19	0,00	0,00	0,00	0,00	0,00
3 Politica regionale unitaria per l'assetto del territorio e l'edilizia abitativa	0,00	0,00	1.043.245,23	0,00	0,00	1.043.245,23	0,00	0,00	0,00	0,00	0,00

MISSIONI E PROGRAMMI/MACROAGGREGATI	Tributi c/capitale carico ente (201)	Invest.fissi lordi acquisti terreni (202)	Contributo agli investimenti (203)	Alri trasferimenti in c/capitale (204)	Altre spese in c/capitale (205)	TOTALE SPESE IN C/CAPITALE (200)	Acquisizione attività finanziarie (301)	Concessione crediti breve termine (302)	Concess. crediti medio-lungo termine (303)	Altre spese per incremento attività (304)	TOTALE SPESE INCREM.ATTIV. FINANZ. (300)
Missione 9 Sviluppo sostenibile e tutela del territorio e dell'ambiente	**0,00**	**1.538.057,20**	**9.557.803,07**	**0,00**	**0,00**	**11.095.860,27**	**0,00**	**0,00**	**0,00**	**0,00**	**0,00**
1 Difesa del suolo	0,00	1.101.893,47	1.493.129,08	0,00	0,00	2.595.022,55	0,00	0,00	0,00	0,00	0,00
2 Tutela, valorizzazione e recupero ambientale	0,00	11.083,03	399.714,37	0,00	0,00	410.797,40	0,00	0,00	0,00	0,00	0,00
3 Rifiuti	0,00	0,00	107.056,80	0,00	0,00	107.056,80	0,00	0,00	0,00	0,00	0,00
4 Servizio idrico integrato	0,00	0,00	322.500,00	0,00	0,00	322.500,00	0,00	0,00	0,00	0,00	0,00
5 Aree protette, parchi naturali, protezione naturalistica e forestazione	0,00	0,00	0,00	0,00	0,00	0,00	0,00	0,00	0,00	0,00	0,00
6 Tutela e valorizzazione delle risorse idriche	0,00	0,00	36.325,25	0,00	0,00	36.325,25	0,00	0,00	0,00	0,00	0,00
8 Qualità dell'aria e riduzione dell'inquinamento	0,00	0,00	0,00	0,00	0,00	0,00	0,00	0,00	0,00	0,00	0,00
9 Politica regionale unitaria per lo sviluppo sostenibile e la tutela del territorio e l'ambiente	0,00	425.080,70	7.199.077,57	0,00	0,00	7.624.158,27	0,00	0,00	0,00	0,00	0,00
Missione 10 Trasporti e diritto alla mobilità	**0,00**	**142.976,82**	**3.891.031,08**	**0,00**	**1.623.146,73**	**5.657.154,63**	**0,00**	**0,00**	**0,00**	**0,00**	**0,00**
1 Trasporto ferroviario	0,00	0,00	1.600.000,00	0,00	0,00	1.600.000,00	0,00	0,00	0,00	0,00	0,00
2 Trasporto pubblico locale	0,00	0,00	0,00	0,00	0,00	0,00	0,00	0,00	0,00	0,00	0,00
3 Trasporto per vie d'acqua	0,00	0,00	0,00	0,00	0,00	0,00	0,00	0,00	0,00	0,00	0,00
4 Altre modalità di trasporto	0,00	0,00	39.000,00	0,00	0,00	39.000,00	0,00	0,00	0,00	0,00	0,00
5 Viabilità e infrastrutture stradali	0,00	125.045,80	2.021.219,56	0,00	1.623.146,73	3.769.412,09	0,00	0,00	0,00	0,00	0,00
6 Politica regionale unitaria per i trasporti e il diritto alla mobilità	0,00	17.931,02	230.811,52	0,00	0,00	248.742,54	0,00	0,00	0,00	0,00	0,00
Missione 11 Soccorso civile	**0,00**	**16.958,00**	**2.756.588,17**	**0,00**	**0,00**	**2.773.546,17**	**0,00**	**0,00**	**0,00**	**0,00**	**0,00**
1 Sistema di protezione civile	0,00	16.958,00	541.266,20	0,00	0,00	558.224,20	0,00	0,00	0,00	0,00	0,00
2 Interventi a seguito di calamità naturali	0,00	0,00	2.215.321,97	0,00	0,00	2.215.321,97	0,00	0,00	0,00	0,00	0,00
3 Politica regionale unitaria per il soccorso e la protezione civile	0,00	0,00	0,00	0,00	0,00	0,00	0,00	0,00	0,00	0,00	0,00
Missione 12 Diritti sociali, politiche sociali e famiglia	**0,00**	**0,00**	**182.071,29**	**0,00**	**0,00**	**182.071,29**	**0,00**	**0,00**	**0,00**	**0,00**	**0,00**
1 Interventi per l'infanzia e i minori e per asili nido	0,00	0,00	0,00	0,00	0,00	0,00	0,00	0,00	0,00	0,00	0,00
10 Politica regionale unitaria per i diritti sociali e la famiglia	0,00	0,00	182.071,29	0,00	0,00	182.071,29	0,00	0,00	0,00	0,00	0,00
Missione 13 Tutela della salute	**0,00**	**19.633,00**	**691.155,00**	**0,00**	**0,00**	**710.788,00**	**0,00**	**0,00**	**0,00**	**0,00**	**0,00**
1 Servizio sanitario regionale - finanziamento ordinario corrente per la garanzia dei LEA	0,00	5.452,00	0,00	0,00	0,00	5.452,00	0,00	0,00	0,00	0,00	0,00
4 Servizio sanitario regionale - ripiano di disavanzi sanitari relativi ad esercizi pregressi	0,00	0,00	0,00	0,00	0,00	0,00	0,00	0,00	0,00	0,00	0,00
5 Servizio sanitario regionale - investimenti regionali	0,00	0,00	0,00	0,00	0,00	0,00	0,00	0,00	0,00	0,00	0,00
7 Ulteriori spese in materia sanitaria	0,00	14.181,00	691.155,00	0,00	0,00	705.336,00	0,00	0,00	0,00	0,00	0,00

MISSIONI E PROGRAMMI/MACROAGGREGATI	Tributi c/capitale carico ente (201)	Invest.fissi lordi acquisti terreni (202)	Contributo agli investimenti (203)	Alri trasferimenti in c/capitale (204)	Altre spese in c/capitale (205)	TOTALE SPESE IN C/CAPITALE (200)	Acquisizione attività finanziarie (301)	Concessione crediti breve termine (302)	Concess. crediti medio-lungo termine (303)	Altre spese per incremento attività (304)	TOTALE SPESE INCREM.ATTIV. FINANZ. (300)
Missione 14 Sviluppo economico e competitività	**0,00**	**59.322,00**	**11.869.457,67**	**1.725.241,00**	**0,00**	**13.654.020,67**	**0,00**	**0,00**	**0,00**	**2.530.360,00**	**2.530.360,00**
1 Industria, PMI e Artigianato	0,00	0,00	2.516.007,60	0,00	0,00	2.516.007,60	0,00	0,00	0,00	0,00	0,00
2 Commercio - reti distributive - tutela dei consumatori	0,00	0,00	0,00	0,00	0,00	0,00	0,00	0,00	0,00	0,00	0,00
4 Reti e altri servizi di pubblica utilità	0,00	0,00	0,00	0,00	0,00	0,00	0,00	0,00	0,00	0,00	0,00
5 Politica regionale unitaria per lo sviluppo economico e la competitività	0,00	59.322,00	9.353.450,07	1.725.241,00	0,00	11.138.013,07	0,00	0,00	0,00	2.530.360,00	2.530.360,00
Missione 15 Politiche per il lavoro e la formazione professionale	**0,00**	**0,00**	**0,00**	**0,00**	**0,00**	**0,00**	**0,00**	**0,00**	**0,00**	**2.533.500,00**	**2.533.500,00**
1 Servizi per lo sviluppo del mercato del lavoro	0,00	0,00	0,00	0,00	0,00	0,00	0,00	0,00	0,00	0,00	0,00
3 Sostegno all'occupazione	0,00	0,00	0,00	0,00	0,00	0,00	0,00	0,00	0,00	0,00	0,00
4 Politica regionale unitaria per il lavoro e la formazione professionale	0,00	0,00	0,00	0,00	0,00	0,00	0,00	0,00	0,00	2.533.500,00	2.533.500,00
Missione 16 Agricoltura, politiche agroalimentari e pesca	**0,00**	**425.496,00**	**3.253.889,27**	**0,00**	**0,00**	**3.679.385,27**	**0,00**	**0,00**	**0,00**	**0,00**	**0,00**
1 Sviluppo del settore agricolo e del sistema agroalimentare	0,00	0,00	3.097.155,90	0,00	0,00	3.097.155,90	0,00	0,00	0,00	0,00	0,00
2 Caccia e pesca	0,00	326,96	115.523,88	0,00	0,00	115.850,84	0,00	0,00	0,00	0,00	0,00
3 Politica regionale unitaria per l'agricoltura, i sistemi agroalimentari, la caccia e la pesca	0,00	425.169,04	41.209,49	0,00	0,00	466.378,53	0,00	0,00	0,00	0,00	0,00
Missione 17 Energia e diversificazione delle fonti energetiche	**0,00**	**0,00**	**8.348.018,41**	**0,00**	**0,00**	**8.348.018,41**	**0,00**	**0,00**	**0,00**	**0,00**	**0,00**
1 Fonti energetiche	0,00	0,00	1.053.319,15	0,00	0,00	1.053.319,15	0,00	0,00	0,00	0,00	0,00
2 Politica regionale unitaria per l'energia e la diversificazione delle fonti energetiche	0,00	0,00	7.294.699,26	0,00	0,00	7.294.699,26	0,00	0,00	0,00	0,00	0,00
Missione 18 Relazioni con le altre autonomie territoriali e locali	**0,00**	**0,00**	**0,00**	**0,00**	**0,00**	**0,00**	**0,00**	**0,00**	**0,00**	**0,00**	**0,00**
1 Relazioni finanziarie con le altre autonomie territoriali	0,00	0,00	0,00	0,00	0,00	0,00	0,00	0,00	0,00	0,00	0,00
Missione 20 Fondi e accantonamenti	**0,00**	**0,00**	**0,00**	**0,00**	**0,00**	**0,00**	**0,00**	**0,00**	**0,00**	**0,00**	**0,00**
1 Fondo di riserva	0,00	0,00	0,00	0,00	0,00	0,00	0,00	0,00	0,00	0,00	0,00
2 Fondo crediti di dubbia esigibilità	0,00	0,00	0,00	0,00	0,00	0,00	0,00	0,00	0,00	0,00	0,00
3 Altri fondi	0,00	0,00	0,00	0,00	0,00	0,00	0,00	0,00	0,00	0,00	0,00
Missione 50 Debito pubblico	**0,00**	**0,00**	**0,00**	**0,00**	**0,00**	**0,00**	**0,00**	**0,00**	**0,00**	**7.107.333,34**	**7.107.333,34**
2 Quota capitale ammortamento mutui e prestiti obbligazionari	0,00	0,00	0,00	0,00	0,00	0,00	0,00	0,00	0,00	7.107.333,34	7.107.333,34
Totale macroaggregati		**2.950.501,95**	**54.393.306,46**	**1.725.241,00**	**1.623.146,73**	**60.692.196,14**	**47.000,00**	**0,00**	**0,00**	**89.854.264,79**	**89.901.264,79**

Allegato X20

RENDICONTO GENERALE
ESERCIZIO FINANZIARIO ANNO 2019

PROSPETTO DELLE SPESE DI BILANCIO PER MISSIONI, PROGRAMMI
E MACROAGGREGATI CONSOLIDATO GIUNTA REGIONALE - ASSEMBLEA LEGISLATIVA
SPESE IN CONTO CAPITALE E SPESE PER INCREMENTO DI ATTIVITÀ FINANZIARIE
PAGAMENTI C/RESIDUI

MISSIONI E PROGRAMMI/MACROAGGREGATI	Tributi c/capitale carico ente (201)	Invest.fissi lordi acquisti terreni (202)	Contributo agli investimenti (203)	Alri trasferimenti in c/capitale (204)	Altre spese in c/capitale (205)	TOTALE SPESE IN C/CAPITALE (200)	Acquisizione attività finanziarie (301)	Concessione crediti breve termine (302)	Concess. crediti medio-lungo termine (303)	Altre spese per incremento attività (304)	TOTALE SPESE INCREM.ATTIV. FINANZ. (300)
Missione 1 Servizi istituzionali, generali e di gestione	**0,00**	**1.048.423,20**	**1.856.703,75**	**0,00**	**0,00**	**2.905.126,95**	**0,00**	**0,00**	**0,00**	**0,00**	**0,00**
1 Organi istituzionali	0,00	0,00	0,00	0,00	0,00	0,00	0,00	0,00	0,00	0,00	0,00
3 Gestione economica, finanziaria, programmazione, provveditorato	0,00	17.442,32	0,00	0,00	0,00	17.442,32	0,00	0,00	0,00	0,00	0,00
5 Gestione dei beni demaniali e patrimoniali	0,00	0,00	0,00	0,00	0,00	0,00	0,00	0,00	0,00	0,00	0,00
6 Ufficio tecnico	0,00	827.947,07	1.856.703,75	0,00	0,00	2.684.650,82	0,00	0,00	0,00	0,00	0,00
8 Statistica e sistemi informativi	0,00	159.837,45	0,00	0,00	0,00	159.837,45	0,00	0,00	0,00	0,00	0,00
11 Altri servizi generali	0,00	0,00	0,00	0,00	0,00	0,00	0,00	0,00	0,00	0,00	0,00
12 Politica regionale unitaria per i servizi istituzionali, generali e di gestione	0,00	43.196,36	0,00	0,00	0,00	43.196,36	0,00	0,00	0,00	0,00	0,00
Missione 4 Istruzione e diritto allo studio	**0,00**	**0,00**	**764.182,44**	**0,00**	**0,00**	**764.182,44**	**0,00**	**0,00**	**0,00**	**0,00**	**0,00**
1 Istruzione prescolastica	0,00	0,00	0,00	0,00	0,00	0,00	0,00	0,00	0,00	0,00	0,00
2 Altri ordini di istruzione non universitaria	0,00	0,00	0,00	0,00	0,00	0,00	0,00	0,00	0,00	0,00	0,00
3 Edilizia scolastica	0,00	0,00	34.256,74	0,00	0,00	34.256,74	0,00	0,00	0,00	0,00	0,00
4 Istruzione universitaria	0,00	0,00	729.925,70	0,00	0,00	729.925,70	0,00	0,00	0,00	0,00	0,00
6 Servizi ausiliari all'istruzione	0,00	0,00	0,00	0,00	0,00	0,00	0,00	0,00	0,00	0,00	0,00
8 Politica regionale unitaria per l'istruzione e il diritto allo studio	0,00	0,00	0,00	0,00	0,00	0,00	0,00	0,00	0,00	0,00	0,00
Missione 5 Tutela e valorizzazione dei beni e delle attività culturali	**0,00**	**0,00**	**1.951.491,03**	**0,00**	**0,00**	**1.951.491,03**	**0,00**	**0,00**	**0,00**	**0,00**	**0,00**
1 Valorizzazione dei beni di interesse storico	0,00	0,00	343.902,02	0,00	0,00	343.902,02	0,00	0,00	0,00	0,00	0,00
2 Attività culturali e interventi diversi nel settore culturale	0,00	0,00	0,00	0,00	0,00	0,00	0,00	0,00	0,00	0,00	0,00
3 Politica regionale unitaria per la tutela dei beni e delle attività culturali	0,00	0,00	1.607.589,01	0,00	0,00	1.607.589,01	0,00	0,00	0,00	0,00	0,00
Missione 6 Politiche giovanili, sport e tempo libero	**0,00**	**0,00**	**44.409,60**	**0,00**	**0,00**	**44.409,60**	**0,00**	**0,00**	**0,00**	**0,00**	**0,00**
1 Sport e tempo libero	0,00	0,00	44.409,60	0,00	0,00	44.409,60	0,00	0,00	0,00	0,00	0,00
Missione 7 Turismo	**0,00**	**0,00**	**213.244,71**	**0,00**	**0,00**	**213.244,71**	**0,00**	**0,00**	**0,00**	**0,00**	**0,00**
1 Sviluppo e la valorizzazione del turismo	0,00	0,00	0,00	0,00	0,00	0,00	0,00	0,00	0,00	0,00	0,00
2 Politica regionale unitaria per il turismo	0,00	0,00	213.244,71	0,00	0,00	213.244,71	0,00	0,00	0,00	0,00	0,00
Missione 8 Assetto del territorio ed edilizia abitativa	**0,00**	**45.185,38**	**538.434,13**	**0,00**	**0,00**	**583.619,51**	**0,00**	**0,00**	**0,00**	**0,00**	**0,00**
1 Urbanistica e assetto del territorio	0,00	10.547,14	0,00	0,00	0,00	10.547,14	0,00	0,00	0,00	0,00	0,00
2 Edilizia residenziale pubblica e locale e piani di edilizia economico-popolare	0,00	0,00	113.179,02	0,00	0,00	113.179,02	0,00	0,00	0,00	0,00	0,00
3 Politica regionale unitaria per l'assetto del territorio e l'edilizia abitativa	0,00	34.638,24	425.255,11	0,00	0,00	459.893,35	0,00	0,00	0,00	0,00	0,00

MISSIONI E PROGRAMMI/MACROAGGREGATI	Tributi c/capitale carico ente (201)	Invest.fissi lordi acquisti terreni (202)	Contributo agli investimenti (203)	Alri trasferimenti in c/capitale (204)	Altre spese in c/capitale (205)	TOTALE SPESE IN C/CAPITALE (200)	Acquisizione attività finanziarie (301)	Concessione crediti breve termine (302)	Concess. crediti medio-lungo termine (303)	Altre spese per incremento attività (304)	TOTALE SPESE INCREM.ATTIV. FINANZ. (300)
Missione 9 Sviluppo sostenibile e tutela del territorio e dell'ambiente	**0,00**	**450.749,61**	**9.181.028,18**	**0,00**	**0,00**	**9.631.777,79**	**0,00**	**0,00**	**0,00**	**0,00**	**0,00**
1 Difesa del suolo	0,00	34.527,60	37.958,04	0,00	0,00	72.485,64	0,00	0,00	0,00	0,00	0,00
2 Tutela, valorizzazione e recupero ambientale	0,00	10.224,91	125.299,99	0,00	0,00	135.524,90	0,00	0,00	0,00	0,00	0,00
3 Rifiuti	0,00	0,00	0,00	0,00	0,00	0,00	0,00	0,00	0,00	0,00	0,00
4 Servizio idrico integrato	0,00	0,00	698.489,94	0,00	0,00	698.489,94	0,00	0,00	0,00	0,00	0,00
5 Aree protette, parchi naturali, protezione naturalistica e forestazione	0,00	0,00	0,00	0,00	0,00	0,00	0,00	0,00	0,00	0,00	0,00
6 Tutela e valorizzazione delle risorse idriche	0,00	0,00	1.158.538,70	0,00	0,00	1.158.538,70	0,00	0,00	0,00	0,00	0,00
8 Qualità dell'aria e riduzione dell'inquinamento	0,00	0,00	0,00	0,00	0,00	0,00	0,00	0,00	0,00	0,00	0,00
9 Politica regionale unitaria per lo sviluppo sostenibile e la tutela del territorio e l'ambiente	0,00	405.997,10	7.160.741,51	0,00	0,00	7.566.738,61	0,00	0,00	0,00	0,00	0,00
Missione 10 Trasporti e diritto alla mobilità	**0,00**	**0,00**	**5.149.518,88**	**0,00**	**0,00**	**5.149.518,88**	**0,00**	**0,00**	**0,00**	**0,00**	**0,00**
1 Trasporto ferroviario	0,00	0,00	1.000.000,00	0,00	0,00	1.000.000,00	0,00	0,00	0,00	0,00	0,00
2 Trasporto pubblico locale	0,00	0,00	0,00	0,00	0,00	0,00	0,00	0,00	0,00	0,00	0,00
3 Trasporto per vie d'acqua	0,00	0,00	0,00	0,00	0,00	0,00	0,00	0,00	0,00	0,00	0,00
4 Altre modalità di trasporto	0,00	0,00	0,00	0,00	0,00	0,00	0,00	0,00	0,00	0,00	0,00
5 Viabilità e infrastrutture stradali	0,00	0,00	3.572.963,53	0,00	0,00	3.572.963,53	0,00	0,00	0,00	0,00	0,00
6 Politica regionale unitaria per i trasporti e il diritto alla mobilità	0,00	0,00	576.555,35	0,00	0,00	576.555,35	0,00	0,00	0,00	0,00	0,00
Missione 11 Soccorso civile	**0,00**	**27.191,36**	**1.077.038,42**	**0,00**	**0,00**	**1.104.229,78**	**0,00**	**0,00**	**0,00**	**0,00**	**0,00**
1 Sistema di protezione civile	0,00	27.191,36	108.467,87	0,00	0,00	135.659,23	0,00	0,00	0,00	0,00	0,00
2 Interventi a seguito di calamità naturali	0,00	0,00	968.570,55	0,00	0,00	968.570,55	0,00	0,00	0,00	0,00	0,00
3 Politica regionale unitaria per il soccorso e la protezione civile	0,00	0,00	0,00	0,00	0,00	0,00	0,00	0,00	0,00	0,00	0,00
Missione 12 Diritti sociali, politiche sociali e famiglia	**0,00**	**0,00**	**0,00**	**0,00**	**0,00**	**0,00**	**0,00**	**0,00**	**0,00**	**0,00**	**0,00**
1 Interventi per l'infanzia e i minori e per asili nido	0,00	0,00	0,00	0,00	0,00	0,00	0,00	0,00	0,00	0,00	0,00
10 Politica regionale unitaria per i diritti sociali e la famiglia	0,00	0,00	0,00	0,00	0,00	0,00	0,00	0,00	0,00	0,00	0,00
Missione 13 Tutela della salute	**0,00**	**606.892,70**	**0,00**	**0,00**	**0,00**	**606.892,70**	**0,00**	**0,00**	**0,00**	**0,00**	**0,00**
1 Servizio sanitario regionale - finanziamento ordinario corrente per la garanzia dei LEA	0,00	606.892,70	0,00	0,00	0,00	606.892,70	0,00	0,00	0,00	0,00	0,00
4 Servizio sanitario regionale - ripiano di disavanzi sanitari relativi ad esercizi pregressi	0,00	0,00	0,00	0,00	0,00	0,00	0,00	0,00	0,00	0,00	0,00
5 Servizio sanitario regionale - investimenti regionali	0,00	0,00	0,00	0,00	0,00	0,00	0,00	0,00	0,00	0,00	0,00
7 Ulteriori spese in materia sanitaria	0,00	0,00	0,00	0,00	0,00	0,00	0,00	0,00	0,00	0,00	0,00

MISSIONI E PROGRAMMI/MACROAGGREGATI	Tributi c/capitale carico ente (201)	Invest.fissi lordi acquisti terreni (202)	Contributo agli investimenti (203)	Alri trasferimenti in c/capitale (204)	Altre spese in c/capitale (205)	TOTALE SPESE IN C/CAPITALE (200)	Acquisizione attività finanziarie (301)	Concessione crediti breve termine (302)	Concess. crediti medio-lungo termine (303)	Altre spese per incremento attività (304)	TOTALE SPESE INCREM.ATTIV. FINANZ. (300)
Missione 14 Sviluppo economico e competitività	**0,00**	**0,00**	**9.505.566,33**	**535.510,82**	**0,00**	**10.041.077,15**	**0,00**	**0,00**	**0,00**	**0,00**	**0,00**
1 Industria, PMI e Artigianato	0,00	0,00	2.263.651,99	0,00	0,00	2.263.651,99	0,00	0,00	0,00	0,00	0,00
2 Commercio - reti distributive - tutela dei consumatori	0,00	0,00	0,00	0,00	0,00	0,00	0,00	0,00	0,00	0,00	0,00
4 Reti e altri servizi di pubblica utilità	0,00	0,00	0,00	0,00	0,00	0,00	0,00	0,00	0,00	0,00	0,00
5 Politica regionale unitaria per lo sviluppo economico e la competitività	0,00	0,00	7.241.914,34	535.510,82	0,00	7.777.425,16	0,00	0,00	0,00	0,00	0,00
Missione 15 Politiche per il lavoro e la formazione professionale	**0,00**	**0,00**	**0,00**	**0,00**	**0,00**	**0,00**	**0,00**	**0,00**	**0,00**	**0,00**	**0,00**
1 Servizi per lo sviluppo del mercato del lavoro	0,00	0,00	0,00	0,00	0,00	0,00	0,00	0,00	0,00	0,00	0,00
3 Sostegno all'occupazione	0,00	0,00	0,00	0,00	0,00	0,00	0,00	0,00	0,00	0,00	0,00
4 Politica regionale unitaria per il lavoro e la formazione professionale	0,00	0,00	0,00	0,00	0,00	0,00	0,00	0,00	0,00	0,00	0,00
Missione 16 Agricoltura, politiche agroalimentari e pesca	**0,00**	**36.973,97**	**4.577.912,07**	**0,00**	**0,00**	**4.614.886,04**	**0,00**	**0,00**	**0,00**	**0,00**	**0,00**
1 Sviluppo del settore agricolo e del sistema agroalimentare	0,00	1.983,72	275.747,27	0,00	0,00	277.730,99	0,00	0,00	0,00	0,00	0,00
2 Caccia e pesca	0,00	14.890,75	12.291,12	0,00	0,00	27.181,87	0,00	0,00	0,00	0,00	0,00
3 Politica regionale unitaria per l'agricoltura, i sistemi agroalimentari, la caccia e la pesca	0,00	20.099,50	4.289.873,68	0,00	0,00	4.309.973,18	0,00	0,00	0,00	0,00	0,00
Missione 17 Energia e diversificazione delle fonti energetiche	**0,00**	**0,00**	**273.495,91**	**0,00**	**0,00**	**273.495,91**	**0,00**	**0,00**	**0,00**	**0,00**	**0,00**
1 Fonti energetiche	0,00	0,00	33.333,82	0,00	0,00	33.333,82	0,00	0,00	0,00	0,00	0,00
2 Politica regionale unitaria per l'energia e la diversificazione delle fonti energetiche	0,00	0,00	240.162,09	0,00	0,00	240.162,09	0,00	0,00	0,00	0,00	0,00
Missione 18 Relazioni con le altre autonomie territoriali e locali	**0,00**	**0,00**	**0,00**	**0,00**	**0,00**	**0,00**	**0,00**	**0,00**	**0,00**	**0,00**	**0,00**
1 Relazioni finanziarie con le altre autonomie territoriali	0,00	0,00	0,00	0,00	0,00	0,00	0,00	0,00	0,00	0,00	0,00
Missione 20 Fondi e accantonamenti	**0,00**	**0,00**	**0,00**	**0,00**	**0,00**	**0,00**	**0,00**	**0,00**	**0,00**	**0,00**	**0,00**
1 Fondo di riserva	0,00	0,00	0,00	0,00	0,00	0,00	0,00	0,00	0,00	0,00	0,00
2 Fondo crediti di dubbia esigibilità	0,00	0,00	0,00	0,00	0,00	0,00	0,00	0,00	0,00	0,00	0,00
3 Altri fondi	0,00	0,00	0,00	0,00	0,00	0,00	0,00	0,00	0,00	0,00	0,00
Missione 50 Debito pubblico	**0,00**	**0,00**	**0,00**	**0,00**	**0,00**	**0,00**	**0,00**	**0,00**	**0,00**	**0,00**	**0,00**
2 Quota capitale ammortamento mutui e prestiti obbligazionari	0,00	0,00	0,00	0,00	0,00	0,00	0,00	0,00	0,00	0,00	0,00
Totale macroaggregati	**0,00**	**2.215.416,22**	**35.133.025,45**	**535.510,82**	**0,00**	**37.883.952,49**	**0,00**	**0,00**	**0,00**	**0,00**	**0,00**

Allegato X21

RENDICONTO GENERALE
ESERCIZIO FINANZIARIO ANNO 2019

PROSPETTO DELLE SPESE DI BILANCIO PER MISSIONI, PROGRAMMI
E MACROAGGREGATI CONSOLIDATO GIUNTA REGIONALE - ASSEMBLEA LEGISLATIVA
SPESE PER RIMBORSO DI PRESTITI
IMPEGNI

MISSIONI E PROGRAMMI \ MACROAGGREGATI	Rimborso titoli obbligazionari (401)	Rimborso prestiti breve termine (402)	Rimborso mutui medio-lungo termine (403)	Rimborso altre forme indebitamento (404)	Fondi per rimborso prestiti (405)	TOTALE (400)
Missione 09 - sviluppo sostenibile e tutela del territorio e dell'ambiente	**0,00**	**0,00**	**342.090,50**	**0,00**	**0,00**	**342.090,50**
8 Qualità dell'aria e riduzione dell'inquinamento dell'ambiente	0,00	0,00	342.090,50	0,00	0,00	342.090,50
Missione 50 - debito pubblico	**7.202.060,00**	**0,00**	**7.691.071,00**	**0,00**	**0,00**	**14.893.131,00**
2 Quota capitale ammortamento mutui e prestiti obbligaziona	7.202.060,00	0,00	7.691.071,00	0,00	0,00	14.893.131,00
Totale macroaggregati	**7.202.060,00**	**0,00**	**8.033.161,50**	**0,00**	**0,00**	**15.235.221,50**

Allegato X22

RENDICONTO GENERALE
ESERCIZIO FINANZIARIO ANNO 2019

PROSPETTO DELLE SPESE DI BILANCIO PER MISSIONI, PROGRAMMI
E MACROAGGREGATI CONSOLIDATO GIUNTA REGIONALE - ASSEMBLEA LEGISLATIVA
SPESE PER SERVIZI PER CONTO TERZI E PARTITE DI GIRO
IMPEGNI

MISSIONI E PROGRAMMI/MACROAGGREGATI	Uscite per partite di giro (701)	Uscite per conto terzi (702)	TOTALE (700)
Missione 99 Spese per conto terzi e partite di giro	**280.800.851,29**	**1.160.833,66**	**281.961.684,95**
1 Servizi per conto terzi e partite di giro	73.144.363,69	1.160.833,66	74.305.197,35
2 Anticipazioni per il finanziamento del ssn	207.656.487,60	0,00	207.656.487,60
Totale macroaggregati	**280.800.851,29**	**1.160.833,66**	**281.961.684,95**

Allegato X23

RENDICONTO GENERALE
ESERCIZIO FINANZIARIO ANNO 2019

RIEPILOGO SPESE PER TITOLI E MACROAGGREGATI
CONSOLIDATO GIUNTA REGIONALE - ASSEMBLEA LEGISLATIVA

RIEPILOGO SPESE 2018 PER TITOLI E MACROAGGREGATI CONSOLIDATO GIUNTA REGIONALE - ASSEMBLEA LEGISLATIVA

Titoli e macroaggregati della spesa		Totale	di cui non ricorrenti
TITOLO 1 SPESE CORRENTI			
1	Redditi da lavoro dipendente	62.880.252,38	4.497.826,26
2	Imposte e tasse a carico dell'ente	6.290.760,96	309.604,12
3	Acquisto di beni e servizi	96.631.232,69	22.368.423,14
4	Trasferimenti correnti	2.001.069.950,05	190.208.527,17
5	Trasferimenti di tributi	0,00	0,00
6	Fondi perequativi	0,00	0,00
7	Interessi passivi	36.446.136,61	363,67
8	Altre spese per redditi da capitale	41.000,00	0,00
9	Rimborsi e poste correttive delle entrate	1.306.698,52	933.618,35
10	Altre spese correnti	4.693.702,84	4.178.574,36
	Totale Titolo 1	**2.209.359.734,05**	**222.496.937,07**
TITOLO 2 SPESE IN CONTO CAPITALE			
1	Tributi in conto capitale a carico dell'ente	0,00	0,00
2	Investimenti fissi lordi e acquisto di terreni	5.335.039,19	3.538.923,07
3	Contributi agli investimenti	111.707.296,58	111.707.296,58
4	Altri trasferimenti in conto capitale	1.749.741,00	2.678.532,09
5	Altre spese in conto capitale	1.623.146,73	1.623.146,73
	Totale Titolo 2	**120.415.223,50**	**119.547.898,47**
TITOLO 3 Spese per incremento attività finanziarie			
1	Acquisizioni di attività finanziarie	78.881,00	325.506,03
2	Concessione crediti di breve termine	0,00	0,00
3	Concessione crediti di medio-lungo termine	0,00	0,00
4	Altre spese per incremento di attività finanziarie	89.854.264,79	5.063.860,00
	Totale Titolo 3	**89.933.145,79**	**5.389.366,03**
TITOLO 4 Rimborso Prestiti			
1	Rimborso di titoli obbligazionari	7.202.060,00	0,00
2	Rimborso prestiti a breve termine	0,00	0,00
3	Rimborso mutui e altri finanziamenti a medio lungo termine	8.033.161,50	0,00
4	Rimborso di altre forme di indebitamento	0,00	0,00
5	Fondo per rimborsi prestiti	0,00	0,00
	Totale Titolo 4	**15.235.221,50**	**0,00**
TITOLO 5 Chiusura Anticipazioni ricevute da istituto tesoriere/cassiere			
1	Chiusura Anticipazioni ricevute da istituto tesoriere/cassiere	0,00	0,00
	Totale Titolo 5	**0,00**	**0,00**
TITOLO 7 Uscite per conto terzi e partite di giro			
1	Uscite per partite di giro	280.800.851,29	0,00
2	Uscite per conto terzi	1.160.833,66	0,00
	Totale Titolo 7	**281.961.684,95**	**0,00**
	TOTALE IMPEGNI	**2.716.905.009,79**	**347.434.201,57**

Allegato X24

RENDICONTO GENERALE
ESERCIZIO FINANZIARIO ANNO 2019

ACCERTAMENTI ASSUNTI NELL'ESERCIZIO DI RIFERIMENTO E NEGLI ESERCIZI PRECEDENTI
IMPUTATI ALL'ANNO SUCCESSIVO CUI SI RIFERISCE IL RENDICONTO
E SEGUENTI CONSOLIDATO GIUNTA REGIONALE - ASSEMBLEA LEGISLATIVA

ACCERTAMENTI ASSUNTI NELL'ESERCIZIO DI RIFERIMENTO (2019) E NEGLI ESERCIZI PRECEDENTI IMPUTATI ALL'ANNO SUCCESSIVO CUI SI RIFERISCE IL RENDICONTO E SEGUENTI CONSOLIDATO GIUNTA REGIONALE - ASSEMBLEA LEGISLATIVA

	TITOLI E TIPOLOGIE DI ENTRATA	Anno successivo a quello cui si riferisce il rendiconto		Secondo anno successivo a quello cui si riferisce il rendiconto		Anni successivi
		Previsioni di competenza	Accertamenti	Previsioni di competenza del bilancio plurinnale	Accertamenti	Accertamenti
	Titolo 1 - ENTRATE CORRENTI DI NATURA TRIBUTARIA,CONTRIBUTIVA E PEREQUATIVA					
10101	Tipologia 101: IMPOSTE, TASSE E PROVENTI ASSIMILATI	233.808.914,69	-	234.151.914,69	-	-
10102	Tipologia 102: TRIBUTI DESTINATI AL FINANZIAMENTO DELLA SANITÀ	1.402.408.813,34	-	1.402.408.813,34	-	-
10104	Tipologia 104: COMPARTECIPAZIONI DI TRIBUTI	98.293.119,02	-	98.293.119,02	-	-
10301	Tipologia 301: FONDI PEREQUATIVI DA AMMINISTRAZIONI CENTRALI	218.553.307,66	-	218.553.307,66	-	-
10000	**Totale TITOLO 1**	**1.953.064.154,71**	**-**	**1.953.407.154,71**	**-**	**-**
	Titolo 2 - TRASFERIMENTI CORRENTI					
20101	Tipologia 101: TRASFERIMENTI CORRENTI DA AMMINISTRAZIONI PUBBLICHE	178.747.028,98	22.893.658,66	133.407.575,78	4.940.781,84	248.606,24
20102	Tipologia 102: TRASFERIMENTI CORRENTI DA FAMIGLIE	-	-	-	-	-
20103	Tipologia 103: TRASFERIMENTI CORRENTI DA IMPRESE	8.660.000,00	-	8.000.000,00	-	-
20104	Tipologia 104: TRASFERIMENTI CORRENTI DA ISTITUZIONI SOCIALI PRIVATE	-	-	-	-	-
20105	Tipologia 105: TRASFERIMENTI CORRENTI DALL'UNIONE EUROPEA E DAL RESTO DEL MONDO	30.593.371,55	25.286.742,70	16.541.337,12	5.315.932,96	367.866,08
20000	**Totale TITOLO 2**	**218.000.400,53**	**48.180.401,36**	**157.948.912,90**	**10.256.714,80**	**616.472,32**
	Titolo 3 - ENTRATE EXTRATRIBUTARIE					
30100	Tipologia 100: VENDITA DI BENI E SERVIZI E PROVENTI DERIVANTI DALLA GESTIONE DEI BENI	109.785.006,75	392.901,53	109.770.230,55	349.888,05	486.636,69
30200	Tipologia 200: PROVENTI DERIVANTI DALL'ATTIVITÀ DI CONTROLLO E REPRESSIONE DELLE IRREGOLARITÀ E DEGLI ILLECITI	1.635.822,00	-	1.635.822,00	-	-
30300	Tipologia 300: INTERESSI ATTIVI	16.377.314,68	54.902,32	16.377.311,60	51.953,27	114.073,94
30500	Tipologia 500: RIMBORSI E ALTRE ENTRATE CORRENTI	20.566.301,73	3.424.033,11	16.523.812,47	1.969.793,11	1.849.224,96
30000	**Totale TITOLO 3**	**148.364.445,16**	**3.871.836,96**	**144.307.176,62**	**2.371.634,43**	**2.449.935,59**
	Titolo 4 - ENTRATE IN CONTO CAPITALE					
40200	Tipologia 200: CONTRIBUTI AGLI INVESTIMENTI	199.875.678,40	157.748.193,05	102.007.351,16	21.509.524,53	5.855.712,42
40300	Tipologia 300: ALTRI TRASFERIMENTI IN CONTO CAPITALE	23.100,00	-	-	-	-
40400	Tipologia 400: ENTRATE DA ALIENAZIONE DI BENI MATERIALI E IMMATERIALI	-	-	-	-	-
40500	Tipologia 500: ALTRE ENTRATE IN CONTO CAPITALE	22.895.840,74	895.530,65	22.613.357,52	43.317,67	50.217,19
40000	**Totale TITOLO 4**	**222.794.619,14**	**158.643.723,70**	**124.620.708,68**	**21.552.842,20**	**5.905.929,61**

ACCERTAMENTI ASSUNTI NELL'ESERCIZIO DI RIFERIMENTO (2019) E NEGLI ESERCIZI PRECEDENTI IMPUTATI ALL'ANNO SUCCESSIVO CUI SI RIFERISCE IL RENDICONTO E SEGUENTI CONSOLIDATO GIUNTA REGIONALE - ASSEMBLEA LEGISLATIVA

	TITOLI E TIPOLOGIE DI ENTRATA	Anno successivo a quello cui si riferisce il rendiconto		Secondo anno successivo a quello cui si riferisce il rendiconto		Anni successivi
		Previsioni di competenza	Accertamenti	Previsioni di competenza del bilancio plurinnale	Accertamenti	Accertamenti
	Titolo 5 - ENTRATE DA RIDUZIONE DI ATTIVITÀ FINANZIARIE					
50100	Tipologia 100: ALIENAZIONE DI ATTIVITÀ FINANZIARIE	-	-	-	-	-
50200	Tipologia 200: RISCOSSIONE CREDITI DI BREVE TERMINE	5.000.000,00	-	5.000.000,00	-	-
	Tipologia 300: RISCOSSIONE CREDITI DI MEDIO-LUNGO TERMINE	1.407.593,97	1.407.593,97	1.411.822,57	1.411.822,57	9.761.632,83
50400	Tipologia 400: ALTRE ENTRATE PER RIDUZIONE DI ATTIVITÀ FINANZIARIE	153.313.853,00	-	153.949.682,00	-	-
50000	**Totale TITOLO 5**	**159.721.446,97**	**1.407.593,97**	**160.361.504,57**	**1.411.822,57**	**9.761.632,83**
	Titolo 6 - ACCENSIONE PRESTITI					
60300	Tipologia 300: ACCENSIONE MUTUI E ALTRI FINANZIAMENTI A MEDIO LUNGO TERMINE	74.608.753,01	-	13.600.000,00	-	-
60000	**Totale TITOLO 6**	**74.608.753,01**	**-**	**13.600.000,00**	**-**	**-**
	Titolo 7 - ANTICIPAZIONI DA ISTITUTO TESORIERE/CASSIERE					
70100	Tipologia 100: ANTICIPAZIONI DA ISTITUTO TESORIERE/CASSIERE	-	-	-	-	-
70000	**Totale TITOLO 7**	**-**	**-**	**-**	**-**	**-**
	Titolo 9 - ENTRATE PER CONTO TERZI E PARTITE DI GIRO					
90100	Tipologia 100: ENTRATE PER PARTITE DI GIRO	1.098.247.155,00	-	1.097.456.000,00	-	-
90200	Tipologia 200: ENTRATE PER CONTO TERZI	433.160,00	-	433.160,00	-	-
90000	**Totale TITOLO 9**	**1.098.680.315,00**	**-**	**1.097.889.160,00**	**-**	**-**
	TOTALE ACCERTAMENTI	**3.875.234.134,52**	**212.103.555,99**	**3.652.134.617,48**	**35.593.014,00**	**18.733.970,35**

Allegato X25

RENDICONTO GENERALE
ESERCIZIO FINANZIARIO ANNO 2019

IMPEGNI ASSUNTI NELL'ESERCIZIO DI RIFERIMENTO E NEGLI ESERCIZI PRECEDENTI IMPUTATI ALL'ANNO SUCCESSIVO CUI SI RIFERISCE IL RENDICONTO E SEGUENTI CONSOLIDATO GIUNTA REGIONALE - ASSEMBLEA LEGISLATIVA

IMPEGNI ASSUNTI NELL'ESERCIZIO DI RIFERIMENTO (2019) E NEGLI ESERCIZI PRECEDENTI IMPUTATI ALL'ANNO SUCCESSIVO CUI SI RIFERISCE IL RENDICONTO E SEGUENTI CONSOLIDATO GIUNTA REGIONALE - ASSEMBLEA LEGISLATIVA

TITOLI E TIPOLOGIE DI SPESA	Anno successivo a quello cui si riferisce il rendiconto		Secondo anno successivo a quello cui si riferisce il rendiconto		Anni successivi
	Previsioni di competenza 2020	Impegni 2020	Previsioni di competenza 2021	Impegni 2021	Accertamenti Anni successivi
Titolo 1 Spese correnti	**2.341.466.958,56**	**168.448.583,99**	**2.210.173.371,67**	**71.584.413,20**	**558.610.562,38**
1 Redditi da lavoro dipendente	71.385.316,01	9.726.594,61	63.767.618,17	722.603,68	21.577,66
2 Imposte e tasse a carico dell'ente	7.041.909,35	684.958,93	6.485.836,16	48.160,82	1.400,00
3 Acquisto di beni e servizi	114.401.156,84	75.593.721,54	101.713.080,95	56.550.231,06	558.526.084,72
4 Trasferimenti correnti	2.087.105.321,09	82.290.549,11	1.974.204.110,23	14.261.417,64	61.500,00
5 Trasferimenti di tributi	-	-	-	-	-
6 Fondi perequativi	-	-	-	-	-
7 Interessi passivi	38.693.418,03	-	39.837.921,58	-	-
8 Altre spese per redditi da capitale	-	-	-	-	-
9 Rimborsi e poste correttive delle entrate	496.840,20	12.017,95	439.000,00	-	-
10 Altre spese correnti	22.342.997,04	140.741,85	23.725.804,58	2.000,00	-
Titolo 2 Spese in conto capitale	**365.569.966,62**	**244.220.035,17**	**176.794.253,74**	**36.542.434,31**	**11.205.481,77**
1 Tributi in conto capitale a carico dell'ente	-	-	-	-	-
2 Investimenti fissi lordi e acquisto di terreni	56.365.484,66	24.604.449,04	30.615.948,82	2.243.734,49	2.770.660,73
3 Contributi agli investimenti	304.546.971,34	215.976.855,95	131.538.733,15	34.298.699,82	8.434.821,04
4 Altri trasferimenti in conto capitale	3.670.418,13	3.638.730,18	2.008.629,95	-	-
5 Altre spese in conto capitale	987.092,49	-	12.630.941,82	-	-
Titolo 3 Spese per incremento attività finanziarie	**165.421.186,34**	**-**	**166.057.015,34**	**-**	**-**
1 Acquisizioni di attività finanziarie	-	-	-	-	-
2 Concessione crediti di breve termine	5.000.000,00	-	5.000.000,00	-	-
3 Concessione crediti di medio-lungo termine	-	-	-	-	-
4 Altre spese per incremento di attività finanziarie	160.421.186,34	-	161.057.015,34	-	-
Titolo 4 Rimborso Prestiti	**43.887.042,00**	**-**	**45.525.801,52**	**-**	**-**
1 Rimborso di titoli obbligazionari	7.250.000,00	-	7.250.000,00	-	-
3 Rimborso mutui e altri finanziamenti a medio lungo termine	8.937.067,95	-	10.575.827,47	-	-
5 Fondo per rimborsi prestiti	27.699.974,05	-	27.699.974,05	-	-
Titolo 5 Chiusura Anticipazioni ricevute da istituto tesoriere/cassiere	**-**	**-**	**-**	**-**	**-**
1 Chiusura Anticipazioni ricevute da istituto tesoriere/cassiere	-	-	-	-	-
Titolo 7 Uscite per conto terzi e partite di giro	**1.098.680.315,00**	**-**	**1.097.889.160,00**	**-**	**-**
1 Uscite per partite di giro	1.097.202.155,00	-	1.096.411.000,00	-	-
2 Uscite per conto terzi	1.478.160,00	-	1.478.160,00	-	-
Totale complessivo	**4.015.025.468,52**	**412.668.619,16**	**3.696.439.602,27**	**108.126.847,51**	**569.816.044,15**

Maria Balsamo - *Direttore responsabile*

Registrazione presso il Tribunale di Perugia del 15 novembre 2007, n. 46/2007 - Composizione ed impaginazione S.T.E.S. s.r.l. - 85100 Potenza