






LEGENDA


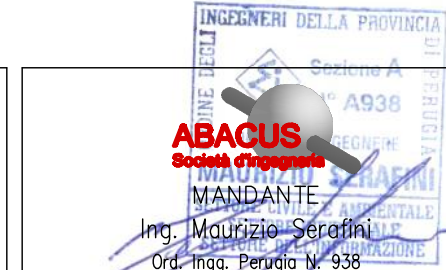
-  Punto d'acqua censito (numero progressivo censimento)
(quota assoluta livello falda)
-  Isofreatiche
-  Direzione prevalente di flusso
-  Asse di drenaggio
-  Tracciato di Progetto

REGIONE DELL'UMBRIA

S.S. 71 "UMBRO CASENTINESE"
TRATTO VARIANTE DI CASTIGLIONE DEL LAGO

AGGIORNAMENTO DEL PROGETTO PRELIMINARE
A SEGUITO DELLA CONFERENZA DI SERVIZI

D-STUDI SPECIALISTICI
Geologia e Geotecnica
Carta Idrogeologica e della Idrografia superficiale



RESPONSABILE DI PROGETTO: Ing. Francesco M. La Camera – Ord. Ingg. Roma N. 7290

GRUPPO DI PROGETTAZIONE			
COORDINAMENTO E INTEGRAZIONE	RESPONSABILI		
ATTIVITA' SPECIALISTICHE	Ing. Francesco M. La Camera		
PROGETTAZIONE STRADALE	Ing. Eugenio Morani		
STRUTTURE	Ing. Marco Temussi		
GEOTECNICA	Ing. Giuseppe Ristagno		
GEOLOGIA	Dott. Geol. Oliviero Lalli		
SICUREZZA	Ing. Giancarlo Galvanin		
IMPATTO AMBIENTALE	Ing. Maurizio Serafini		
ANALISI ECONOMICHE	Ing. Maurizio Serafini		
TRAFFICO	Ing. Stefano Ciurli		

REFERIMENTO	ELABORATO	DATA:	REVISIONE
D-GEO-02-00	DIRETTORIO codice commessa	APRILE 2016	n. data
	FILE unita' n. progr. rev.	SCALA: 1:10000	
	DGE00200		

REGIONE DELL'UMBRIA	REDAZIONE	Ing. A.R. Gabriele
VISTO	VERIFICA	Ing. M. Temussi
	APPROVAZIONE	Ing. F. La Camera