

REGIONE DELL'UMBRIA

S.S. 71 "UMBRO CASENTINESE"
TRATTO VARIANTE DI CASTIGLIONE DEL LAGO

AGGIORNAMENTO DEL PROGETTO PRELIMINARE
A SEGUITO DELLA CONFERENZA DI SERVIZI

E-PROGETTO DELL'INFRASTRUTTURA Sezioni trasversali



S.T.E. S.r.l.
Structure and Transport Engineering
MANDATARIA
Ing. Eugenio Moroni
Ord. Ingg. Roma N. 10020



ABACUS
Società d'Ingegneria
MANDANTE
Ing. Maurizio Serafini
Ord. Ingg. Perugia N. 938



S.T.E. S.r.l.
Structure and Transport Engineering
MANDANTE
Ing. Marco Temussi
Ord. Ingg. Perugia N. 888



RESPONSABILE DI PROGETTO: Ing. Francesco M. La Camera – Ord. Ingg. Roma N. 7290

GRUPPO DI PROGETTAZIONE

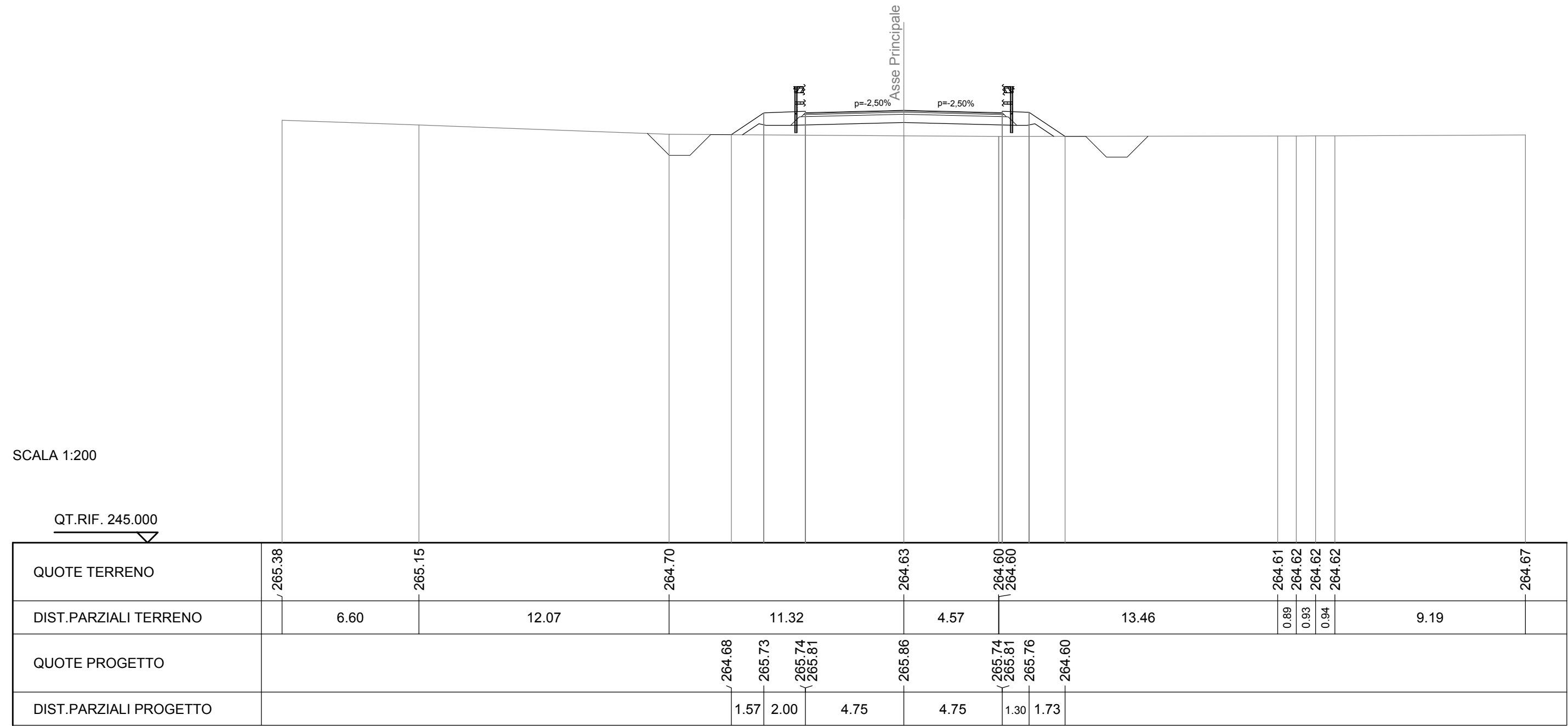
COORDINAMENTO E INTEGRAZIONE	RESPONSABILI
ATTIVITA' SPECIALISTICHE	Ing. Francesco M. La Camera
PROGETTAZIONE STRADALE	Ing. Eugenio Moroni
STRUTTURE	Ing. Marco Temussi
GEOTECNICA	Ing. Giuseppe Ristaino
GEOLOGIA	Dott. Geol. Oliviero Loli
SICUREZZA	Ing. Giancarlo Galvanin
IMPATTO AMBIENTALE	Ing. Maurizio Serafini
ANALISI ECONOMICHE	Ing. Maurizio Serafini
TRAFFICO	Ing. Stefano Ciunnelli

RIFERIMENTO ELABORATO						DATA:	REVISIONE	
E-STT-02-A						APRILE 2016	n.	data
						SCALA: 1:200		

	REGIONE DELL'UMBRIA		
	VISTO		
		REDAZIONE	V. Bonamassa
		VERIFICA	E. Moroni
		APPROVAZIONE	La Camera

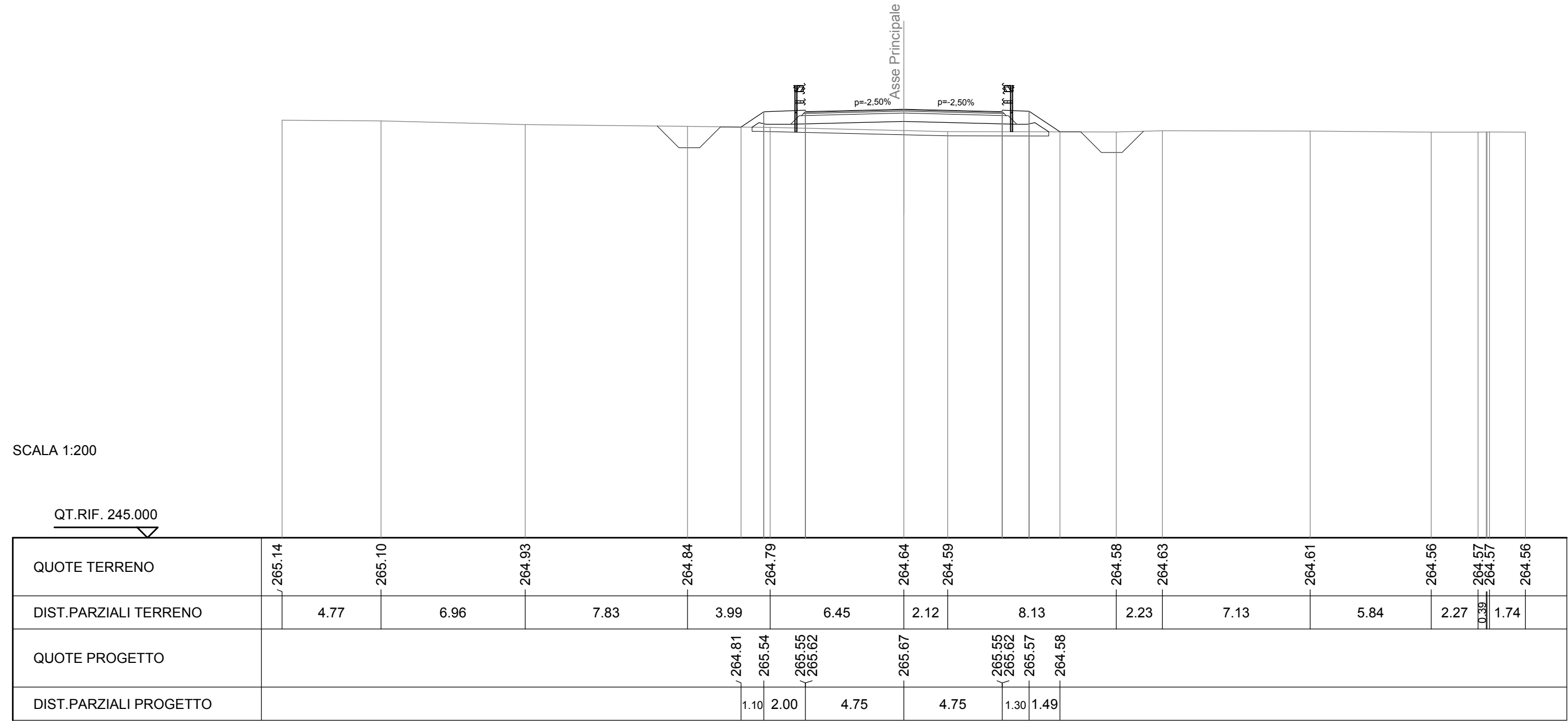
SCAVI E BONIFICHE	
FOSSO	4.07 mq
RILEVATI	
RILEVATO	7.96 mq
TERRENO VEGETALE	7.41 m
SOVRASTRUTTURA STRADALE	
STRATO DI USURA	9.50 m
STRATO DI BINDER	9.56 m
STRATO DI BASE	9.68 m
STRATO DI FONDAZIONE	10.10 m

SEZIONE N. : 3
QT. PROGETTO : 265.858
DIST.PROG. : 0+050.000
DIST.PREC. : 25.000
DIST.SUCC. : 25.000



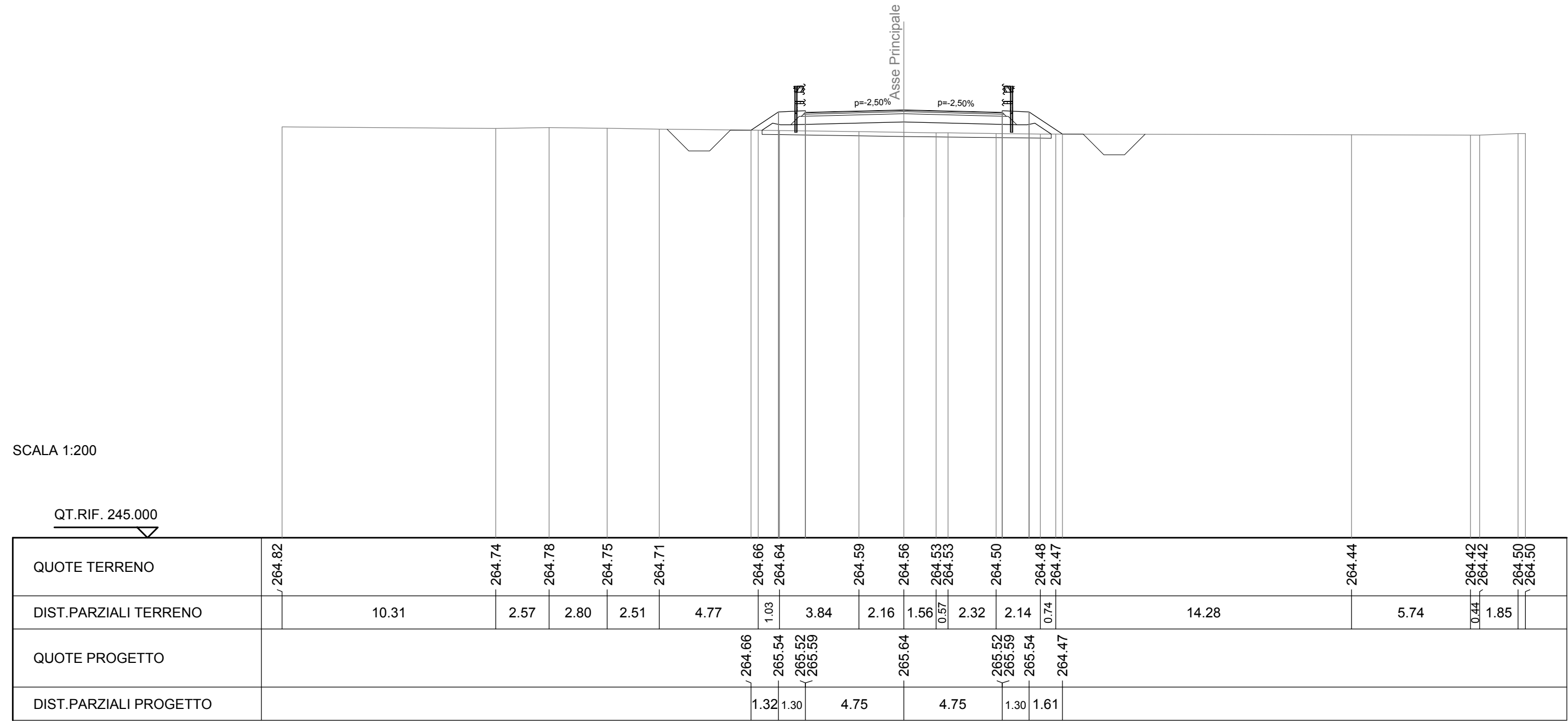
SCAVI E BONIFICHE	
SCOTICO	14.32 m
FOSSO	4.12 mq
RILEVATI	
RILEVATO	4.75 mq
TERRENO VEGETALE	6.55 m
SOVRASTRUTTURA STRADALE	
STRATO DI USURA	9.50 m
STRATO DI BINDER	9.56 m
STRATO DI BASE	9.68 m
STRATO DI FONDAZIONE	10.10 m

SEZIONE N. : 7
QT. PROGETTO : 265.673
DIST.PROG. : 0+150.000
DIST.PREC. : 25.000
DIST.SUCC. : 25.000



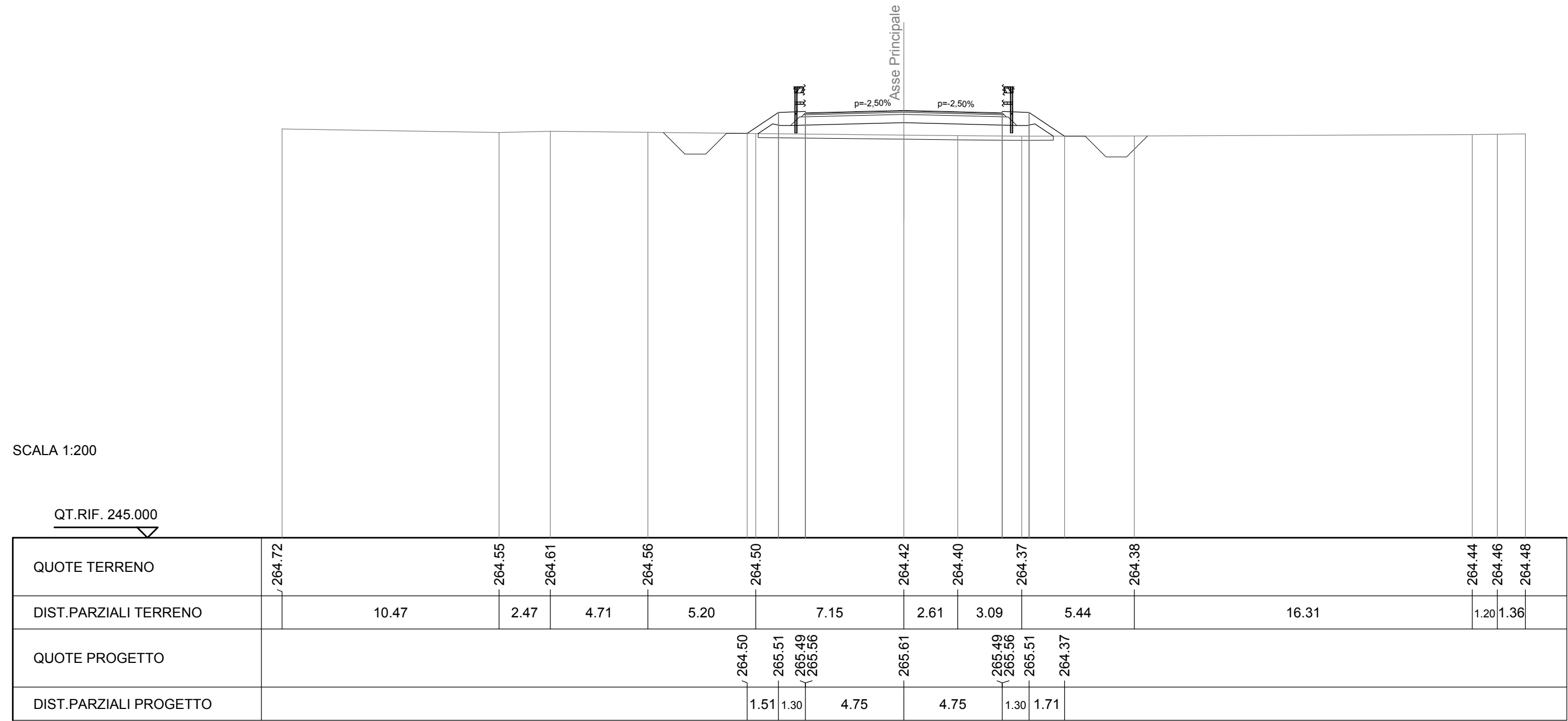
SCAVI E BONIFICHE	
SCOTICO	13.96 m
FOSSO	4.08 mq
RILEVATI	
RILEVATO	5.57 mq
TERRENO VEGETALE	6.26 m
SOVRASTRUTTURA STRADALE	
STRATO DI USURA	9.50 m
STRATO DI BINDER	9.56 m
STRATO DI BASE	9.68 m
STRATO DI FONDAZIONE	10.10 m

SEZIONE N. : 8
QT. PROGETTO : 265.643
DIST.PROG. : 0+175.000
DIST.PREC. : 25.000
DIST.SUCC. : 25.000



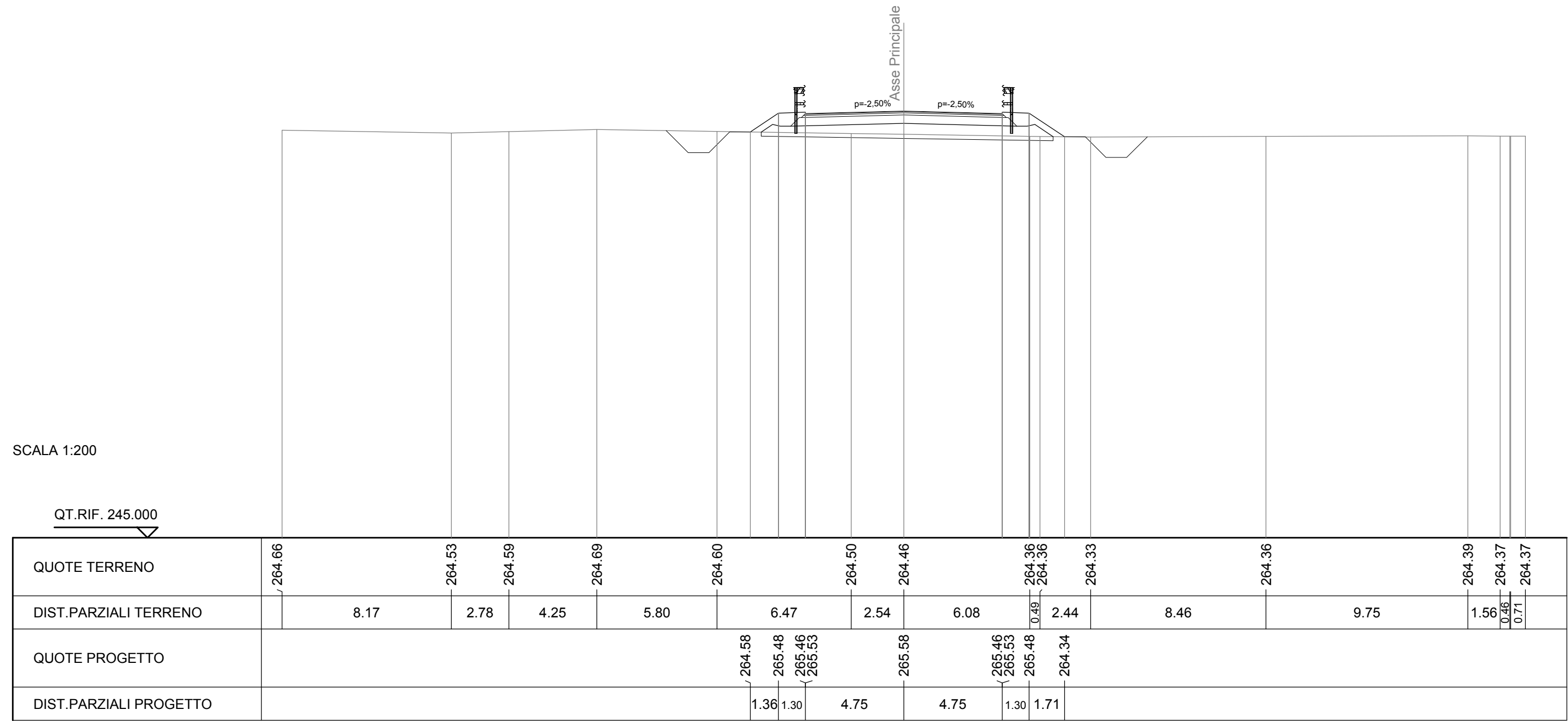
SCAVI E BONIFICHE	
SCOTICO	14.24 m
FOSSO	4.10 mq
RILEVATI	
RILEVATO	7.03 mq
TERRENO VEGETALE	6.61 m
SOVRASTRUTTURA STRADALE	
STRATO DI USURA	9.50 m
STRATO DI BINDER	9.56 m
STRATO DI BASE	9.68 m
STRATO DI FONDAZIONE	10.10 m

SEZIONE N. : 9
QT. PROGETTO : 265.612
DIST.PROG. : 0+200.000
DIST.PREC. : 25.000
DIST.SUCC. : 25.000



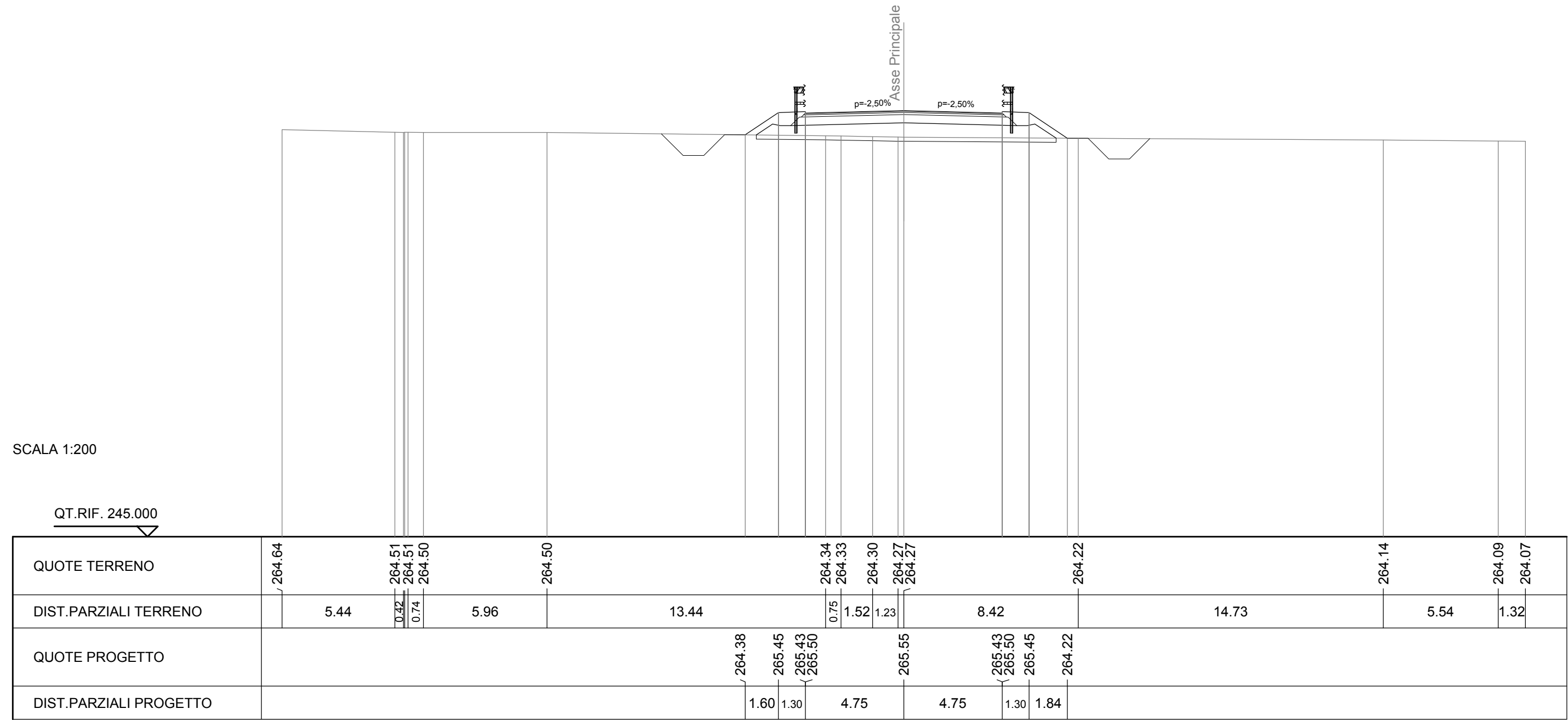
SCAVI E BONIFICHE	
SCOTICO	14.09 m
FOSSO	4.11 mq
RILEVATI	
RILEVATO	6.14 mq
TERRENO VEGETALE	6.42 m
SOVRASTRUTTURA STRADALE	
STRATO DI USURA	9.50 m
STRATO DI BINDER	9.56 m
STRATO DI BASE	9.68 m
STRATO DI FONDAZIONE	10.10 m

SEZIONE N. : 10
QT. PROGETTO : 265.582
DIST.PROG. : 0+225.000
DIST.PREC. : 25.000
DIST.SUCC. : 25.000



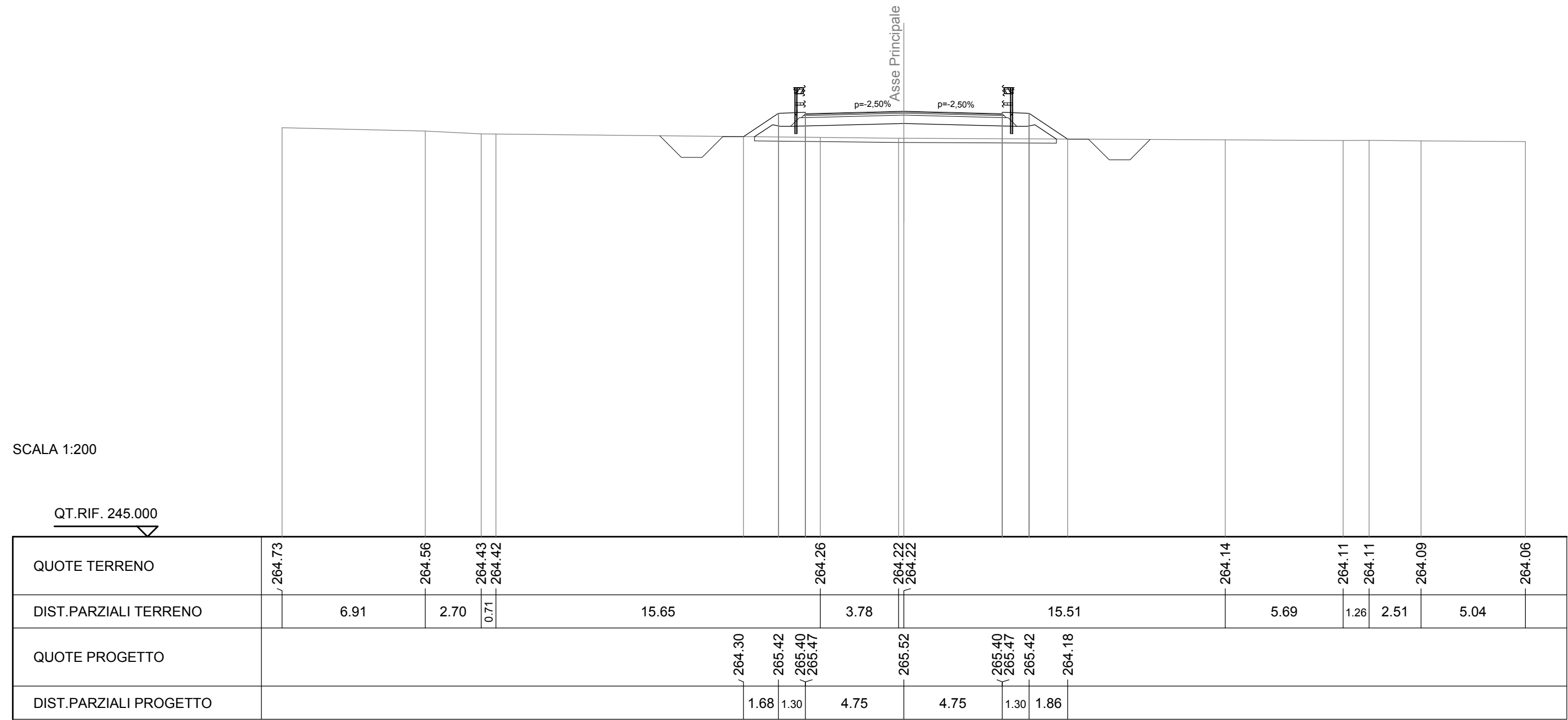
SCAVI E BONIFICHE	
SCOTICO	14.47 m
FOSSO	4.06 mq
RILEVATI	
RILEVATO	8.12 mq
TERRENO VEGETALE	6.88 m
SOVRASTRUTTURA STRADALE	
STRATO DI USURA	9.50 m
STRATO DI BINDER	9.56 m
STRATO DI BASE	9.68 m
STRATO DI FONDAZIONE	10.10 m

SEZIONE N. : 11
QT. PROGETTO : 265.551
DIST.PROG. : 0+250.000
DIST.PREC. : 25.000
DIST.SUCC. : 25.000



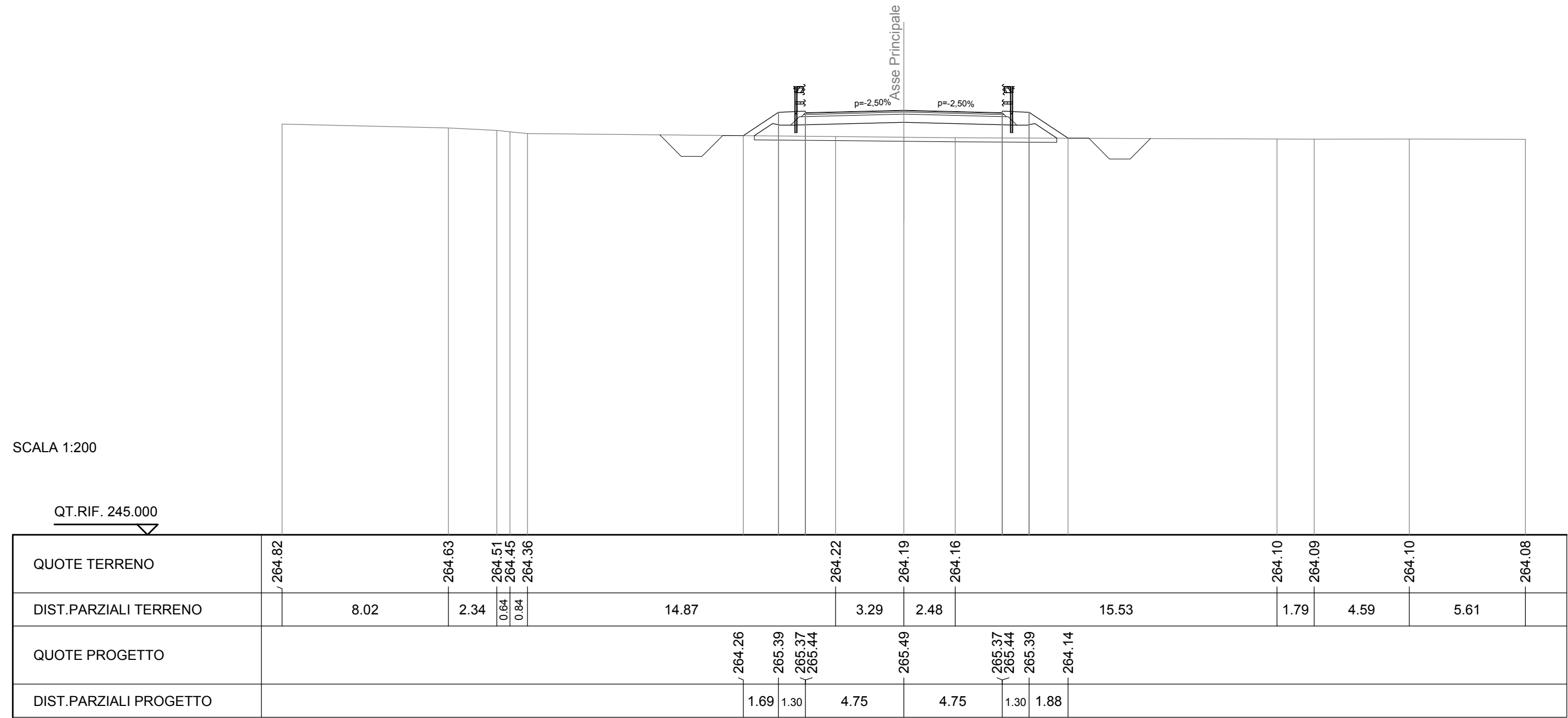
SCAVI E BONIFICHE	
SCOTICO	14.57 m
FOSSO	4.06 mq
RILEVATI	
RILEVATO	8.59 mq
TERRENO VEGETALE	7.00 m
SOVRASTRUTTURA STRADALE	
STRATO DI USURA	9.50 m
STRATO DI BINDER	9.56 m
STRATO DI BASE	9.68 m
STRATO DI FONDAZIONE	10.10 m

SEZIONE N. : 12
QT. PROGETTO : 265.521
DIST.PROG. : 0+275.000
DIST.PREC. : 25.000
DIST.SUCC. : 25.000



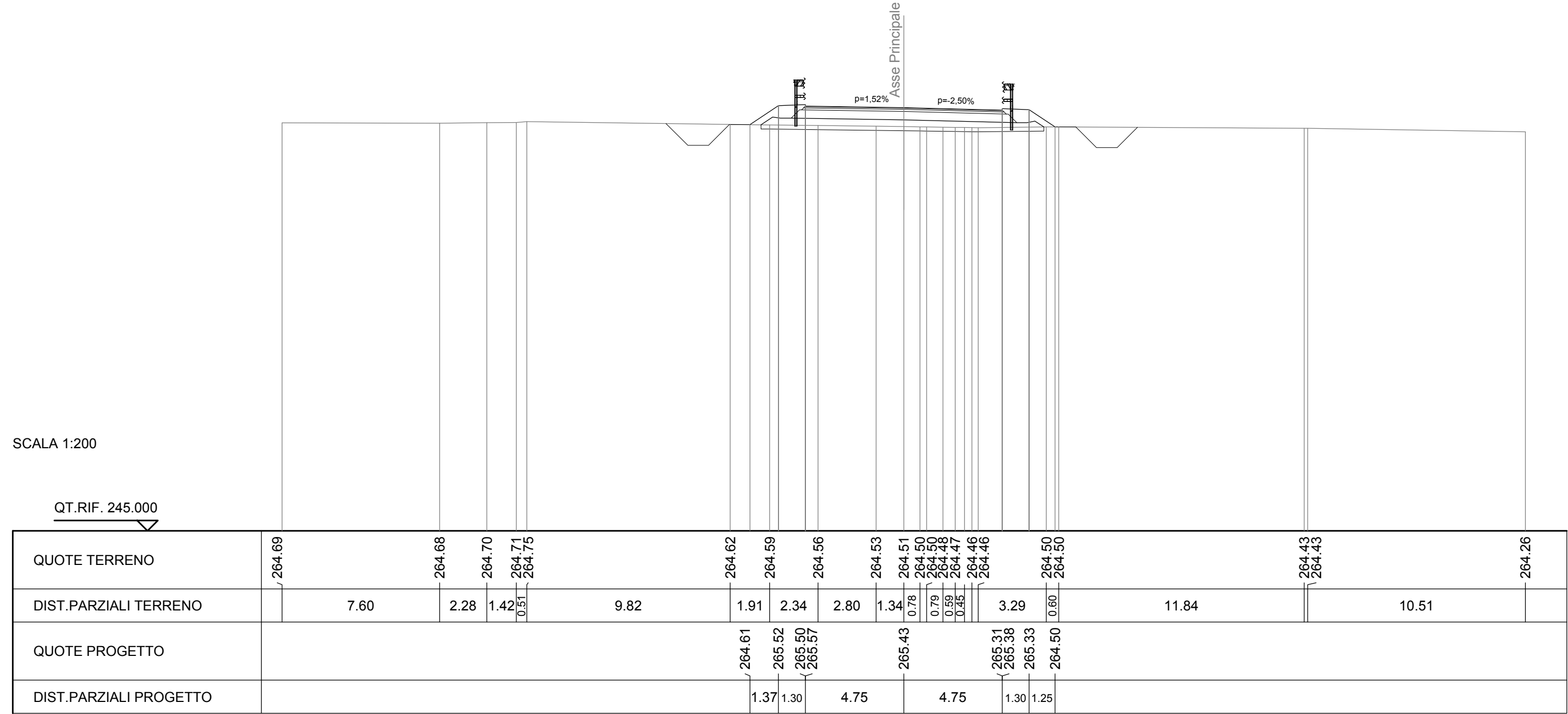
SCAVI E BONIFICHE	
SCOTICO	14.59 m
FOSSO	4.04 mq
RILEVATI	
RILEVATO	8.67 mq
TERRENO VEGETALE	7.03 m
SOVRASTRUTTURA STRADALE	
STRATO DI USURA	9.50 m
STRATO DI BINDER	9.56 m
STRATO DI BASE	9.68 m
STRATO DI FONDAZIONE	10.10 m

SEZIONE N. : 13
QT. PROGETTO : 265.490
DIST.PROG. : 0+300.000
DIST.PREC. : 25.000
DIST.SUCC. : 25.000



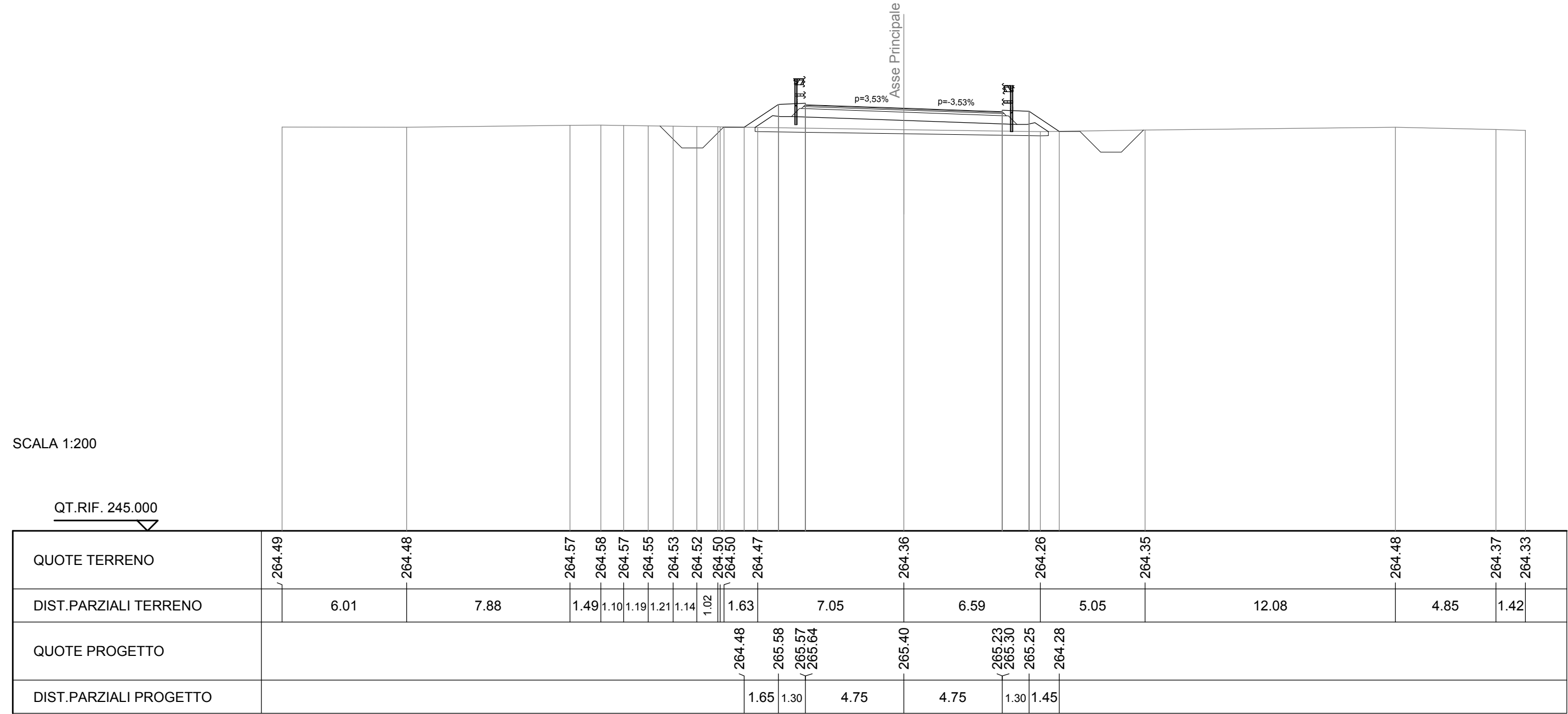
SCAVI E BONIFICHE	
SCOTICO	13.65 m
FOSSO	4.07 mq
RILEVATI	
RILEVATO	4.11 mq
TERRENO VEGETALE	5.89 m
SOVRASTRUTTURA STRADALE	
STRATO DI USURA	9.50 m
STRATO DI BINDER	9.56 m
STRATO DI BASE	9.68 m
STRATO DI FONDAZIONE	10.09 m

SEZIONE N. : 15
QT. PROGETTO : 265.429
DIST.PROG. : 0+350.000
DIST.PREC. : 25.000
DIST.SUCC. : 25.000



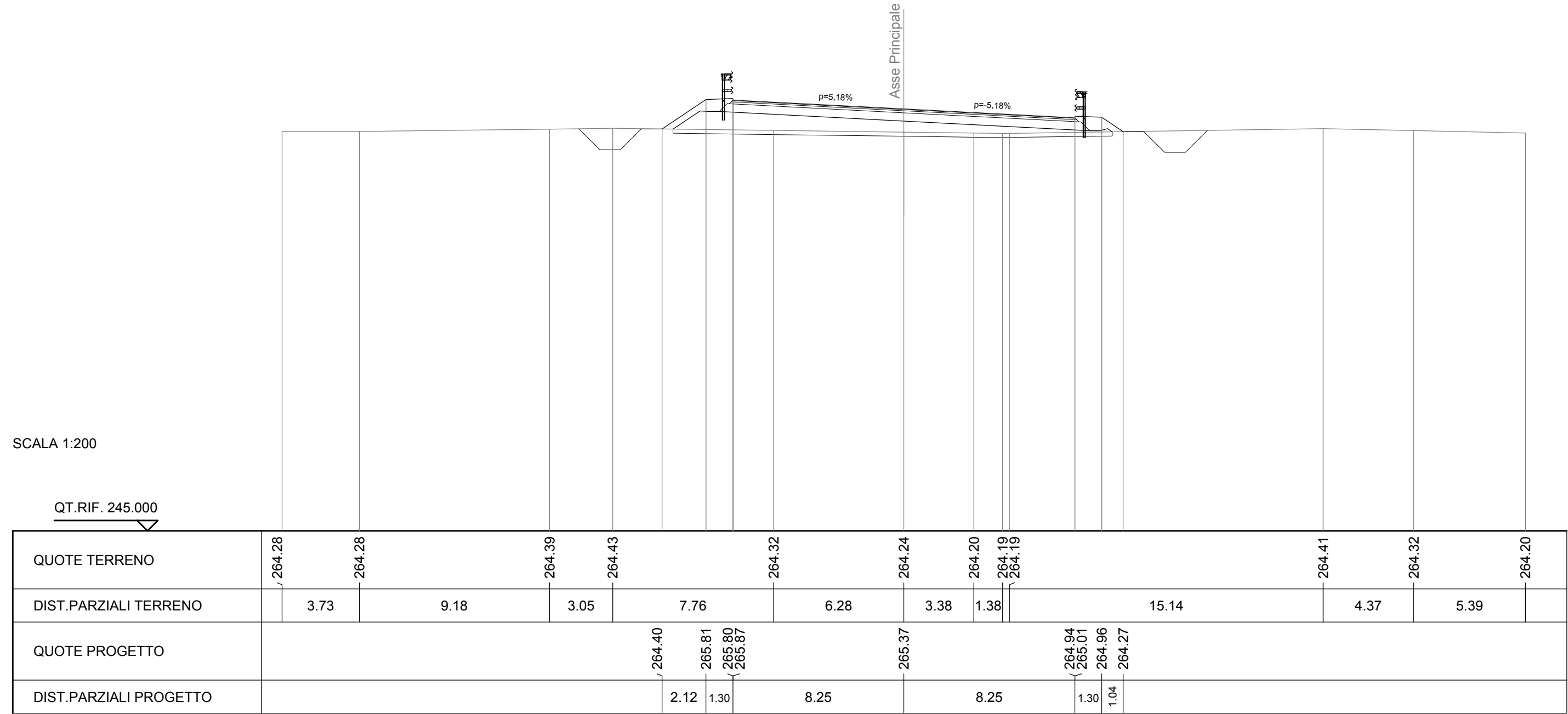
SCAVI E BONIFICHE	
SCOTICO	14.15 m
FOSSO	4.26 mq
RILEVATI	
RILEVATO	6.03 mq
TERRENO VEGETALE	6.48 m
SOVRASTRUTTURA STRADALE	
STRATO DI USURA	9.50 m
STRATO DI BINDER	9.56 m
STRATO DI BASE	9.68 m
STRATO DI FONDAZIONE	10.08 m

SEZIONE N. : 16
QT. PROGETTO : 265.399
DIST.PROG. : 0+375.000
DIST.PREC. : 25.000
DIST.SUCC. : 25.000



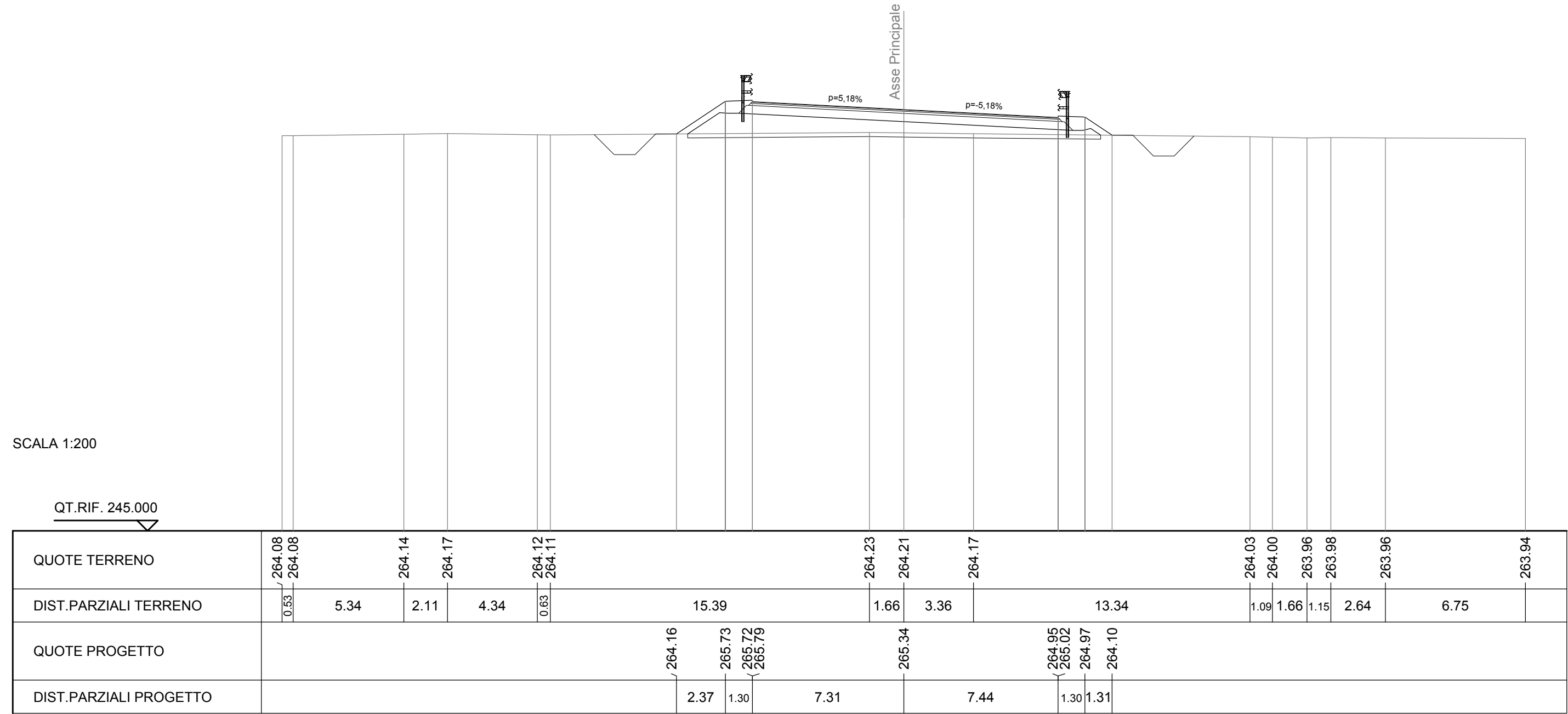
SCAVI E BONIFICHE	
SCOTICO	21.20 m
FOSSO	4.21 mq
RILEVATI	
RILEVATO	10.77 mq
TERRENO VEGETALE	6.53 m
SOVRASTRUTTURA STRADALE	
STRATO DI USURA	16.50 m
STRATO DI BINDER	16.56 m
STRATO DI BASE	16.68 m
STRATO DI FONDAZIONE	17.08 m

SEZIONE N. : 17
QT. PROGETTO : 265.368
DIST.PROG. : 0+400.000
DIST.PREC. : 25.000
DIST.SUCC. : 25.000



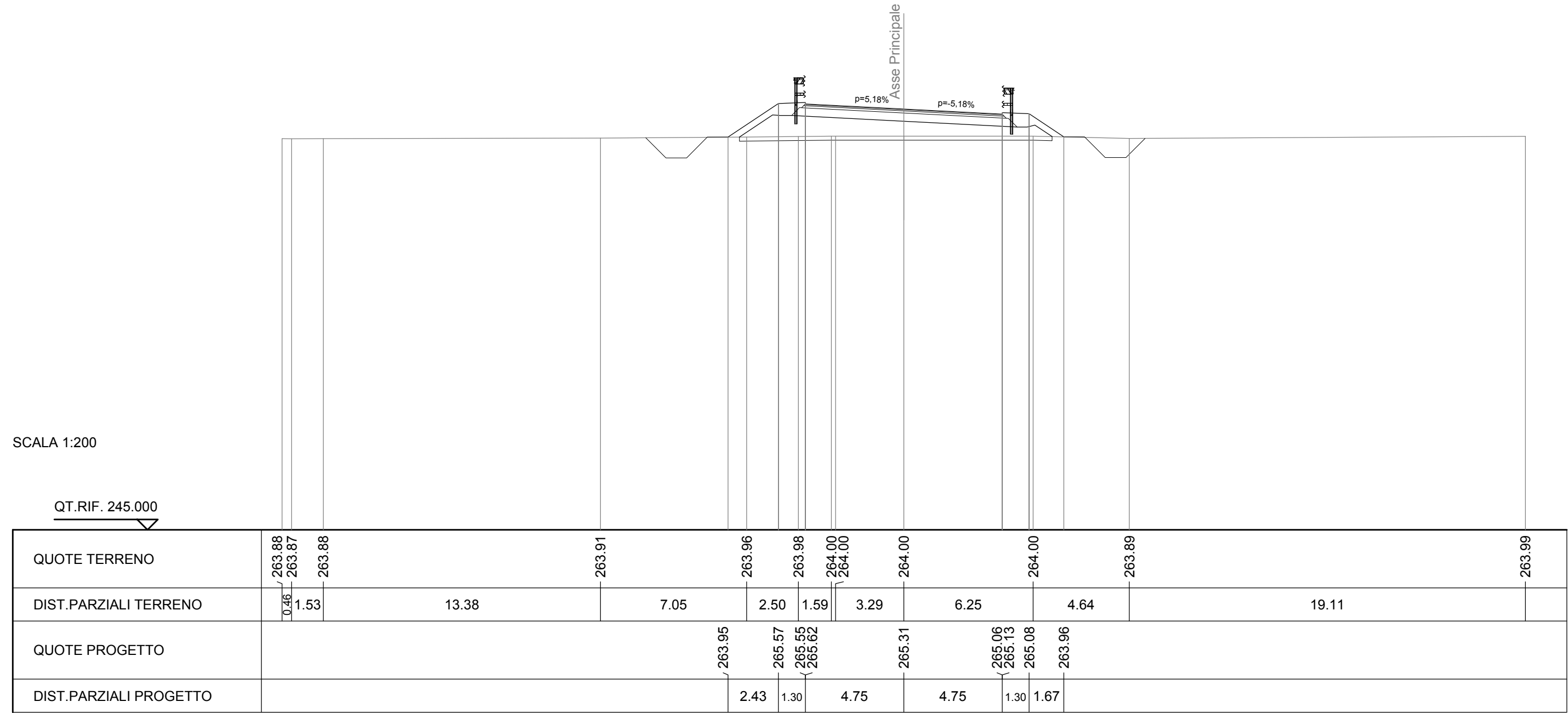
SCAVI E BONIFICHE	
SCOTICO	19.93 m
FOSSO	3.85 mq
RILEVATI	
RILEVATO	10.99 mq
TERRENO VEGETALE	7.16 m
SOVRASTRUTTURA STRADALE	
STRATO DI USURA	14.75 m
STRATO DI BINDER	14.81 m
STRATO DI BASE	14.93 m
STRATO DI FONDAZIONE	15.33 m

SEZIONE N. : 18
QT. PROGETTO : 265.338
DIST.PROG. : 0+425.000
DIST.PREC. : 25.000
DIST.SUCC. : 25.000



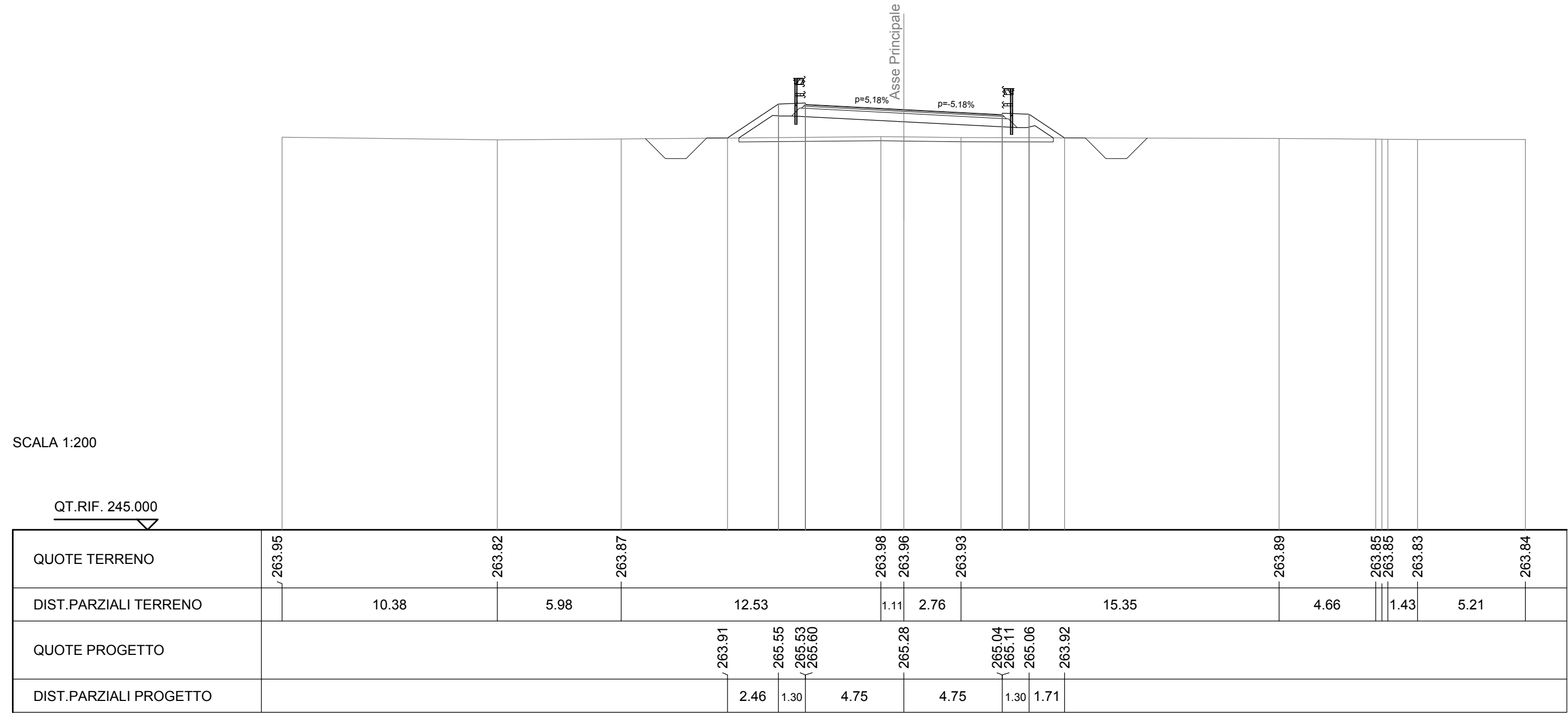
SCAVI E BONIFICHE	
SCOTICO	15.09 m
FOSSO	3.77 mq
RILEVATI	
RILEVATO	10.20 mq
TERRENO VEGETALE	7.67 m
SOVRASTRUTTURA STRADALE	
STRATO DI USURA	9.50 m
STRATO DI BINDER	9.56 m
STRATO DI BASE	9.69 m
STRATO DI FONDAZIONE	10.08 m

SEZIONE N. : 19
QT. PROGETTO : 265.307
DIST.PROG. : 0+450.000
DIST.PREC. : 25.000
DIST.SUCC. : 25.000



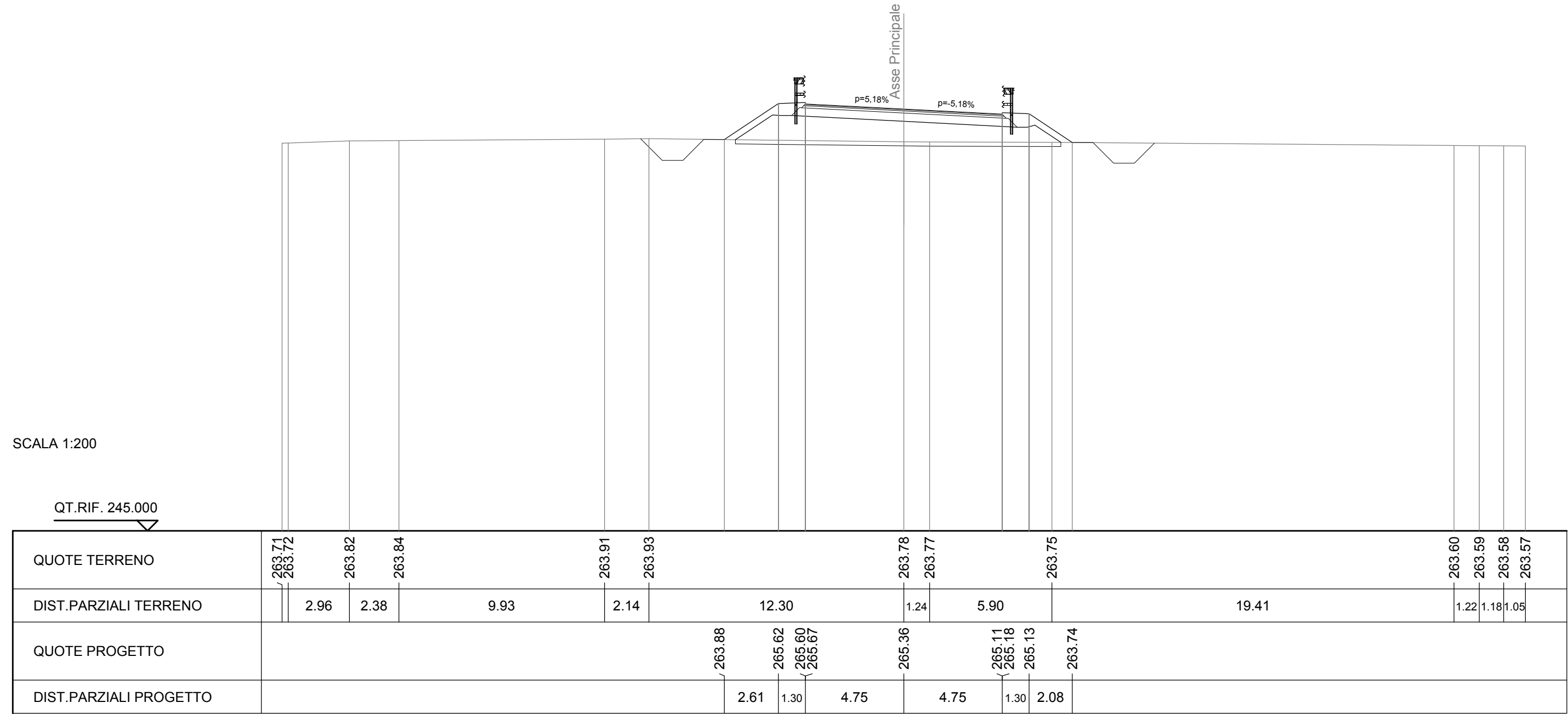
SCAVI E BONIFICHE	
SCOTICO	15.17 m
FOSSO	3.92 mq
RILEVATI	
RILEVATO	10.64 mq
TERRENO VEGETALE	7.75 m
SOVRASTRUTTURA STRADALE	
STRATO DI USURA	9.50 m
STRATO DI BINDER	9.56 m
STRATO DI BASE	9.69 m
STRATO DI FONDAZIONE	10.08 m

SEZIONE N. : 20
QT. PROGETTO : 265.284
DIST.PROG. : 0+475.000
DIST.PREC. : 25.000
DIST.SUCC. : 25.000



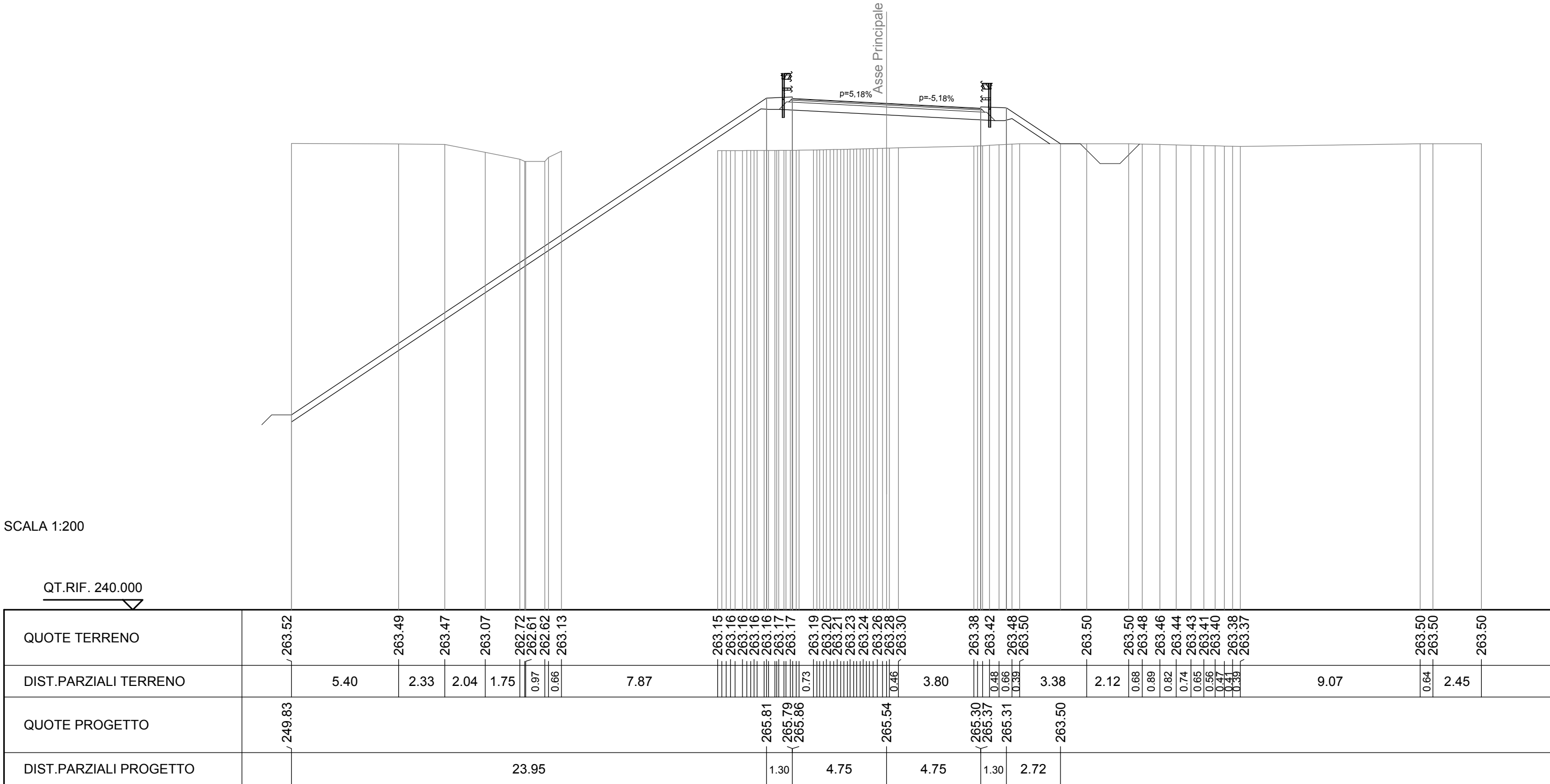
SCAVI E BONIFICHE	
SCOTICO	15.71 m
FOSSO	4.04 mq
RILEVATI	
RILEVATO	14.00 mq
TERRENO VEGETALE	8.37 m
SOVRASTRUTTURA STRADALE	
STRATO DI USURA	9.50 m
STRATO DI BINDER	9.56 m
STRATO DI BASE	9.69 m
STRATO DI FONDAZIONE	10.08 m

SEZIONE N. : 21
QT. PROGETTO : 265.358
DIST.PROG. : 0+500.000
DIST.PREC. : 25.000
DIST.SUCC. : 25.000



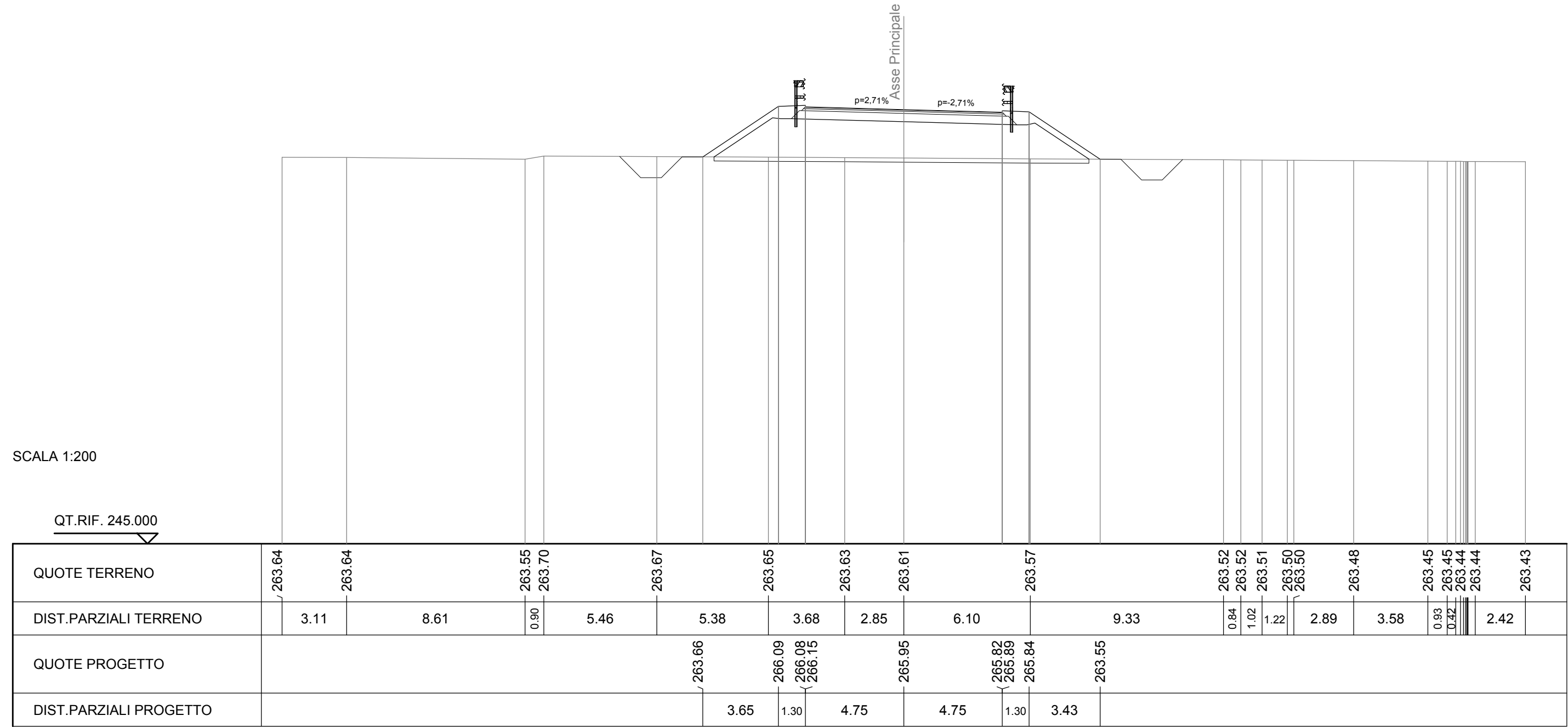
SCAVI E BONIFICHE	
STERRO	126.04 mq
FOSSO	2.00 mq
RILEVATI	
RILEVATO	25.35 mq
TERRENO VEGETALE	34.80 m
SOVRASTRUTTURA STRADALE	
STRATO DI USURA	9.50 m
STRATO DI BINDER	9.56 m
STRATO DI BASE	9.69 m
STRATO DI FONDAZIONE	10.08 m

SEZIONE N. : 22
QT. PROGETTO : 265.543
DIST.PROG. : 0+525.000
DIST.PREC. : 25.000
DIST.SUCC. : 25.000



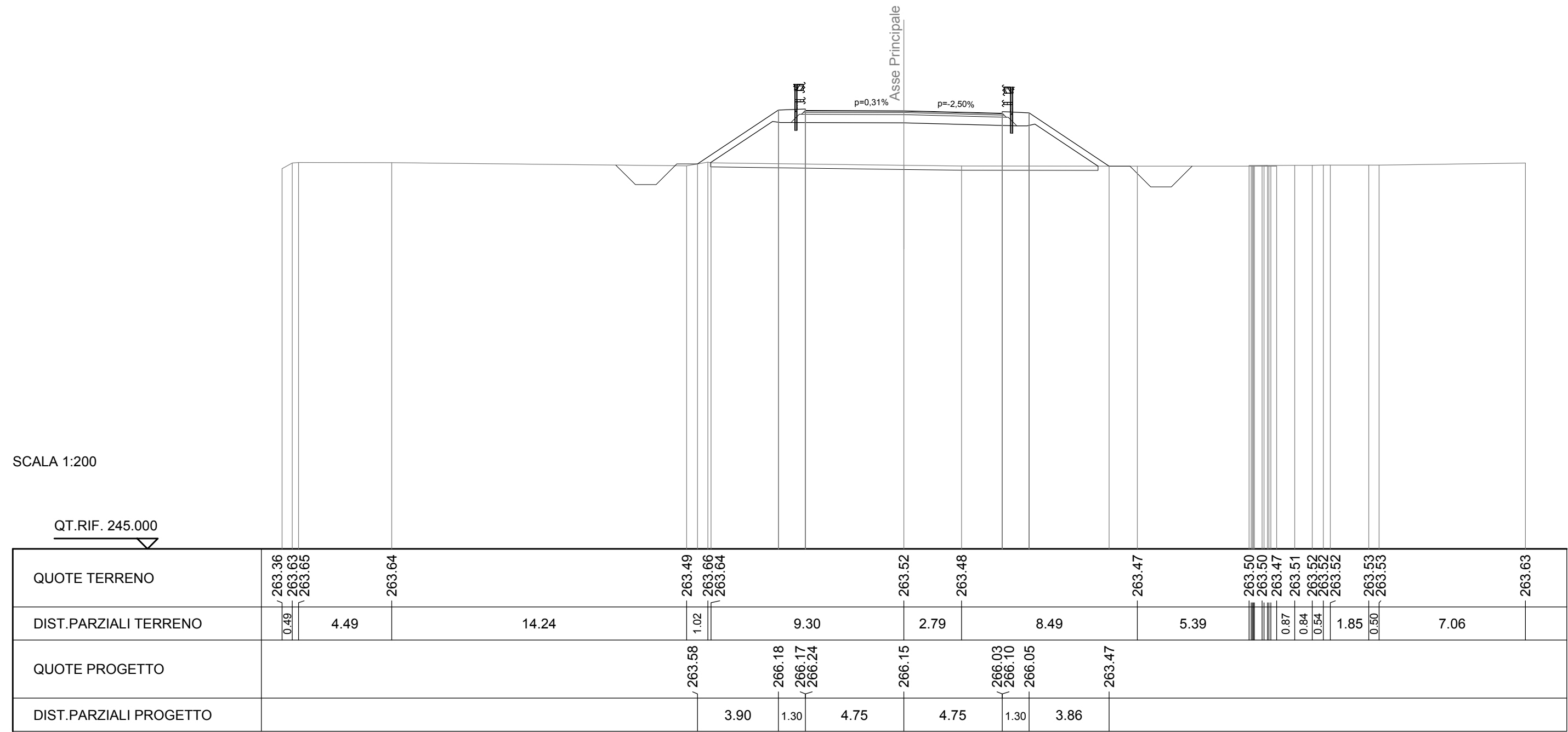
SCAVI E BONIFICHE	
SCOTICO	18.09 m
FOSSO	4.00 mq
RILEVATI	
RILEVATO	27.13 mq
TERRENO VEGETALE	11.24 m
SOVRASTRUTTURA STRADALE	
STRATO DI USURA	9.50 m
STRATO DI BINDER	9.56 m
STRATO DI BASE	9.68 m
STRATO DI FONDAZIONE	10.09 m

SEZIONE N. : 24
QT. PROGETTO : 265.948
DIST.PROG. : 0+575.000
DIST.PREC. : 25.000
DIST.SUCC. : 25.000



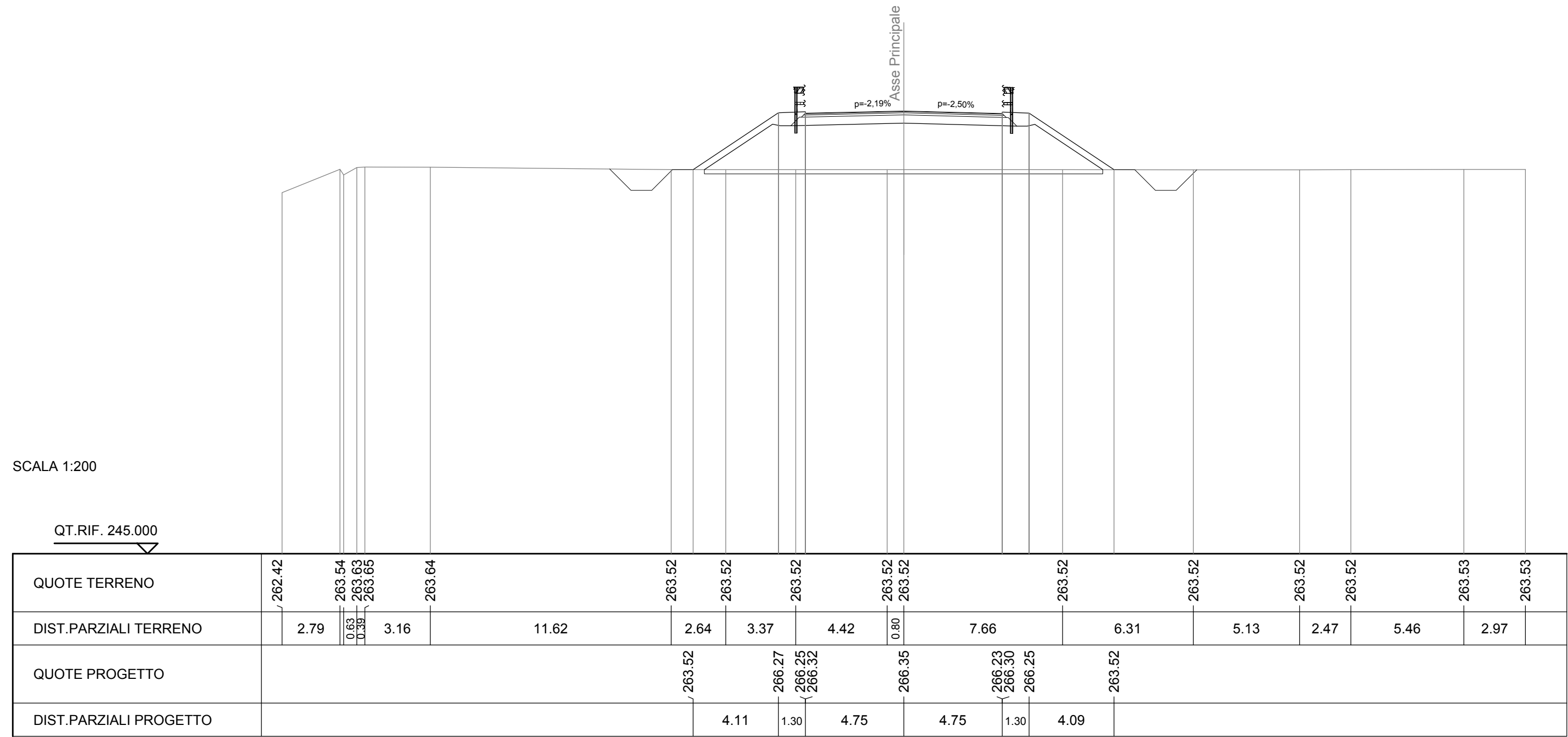
SCAVI E BONIFICHE	
SCOTICO	18.70 m
FOSSO	3.78 mq
RILEVATI	
RILEVATO	31.54 mq
TERRENO VEGETALE	12.07 m
SOVRASTRUTTURA STRADALE	
STRATO DI USURA	9.50 m
STRATO DI BINDER	9.56 m
STRATO DI BASE	9.68 m
STRATO DI FONDAZIONE	10.09 m

SEZIONE N. : 25
QT. PROGETTO : 266.150
DIST.PROG. : 0+600.000
DIST.PREC. : 25.000
DIST.SUCC. : 25.000



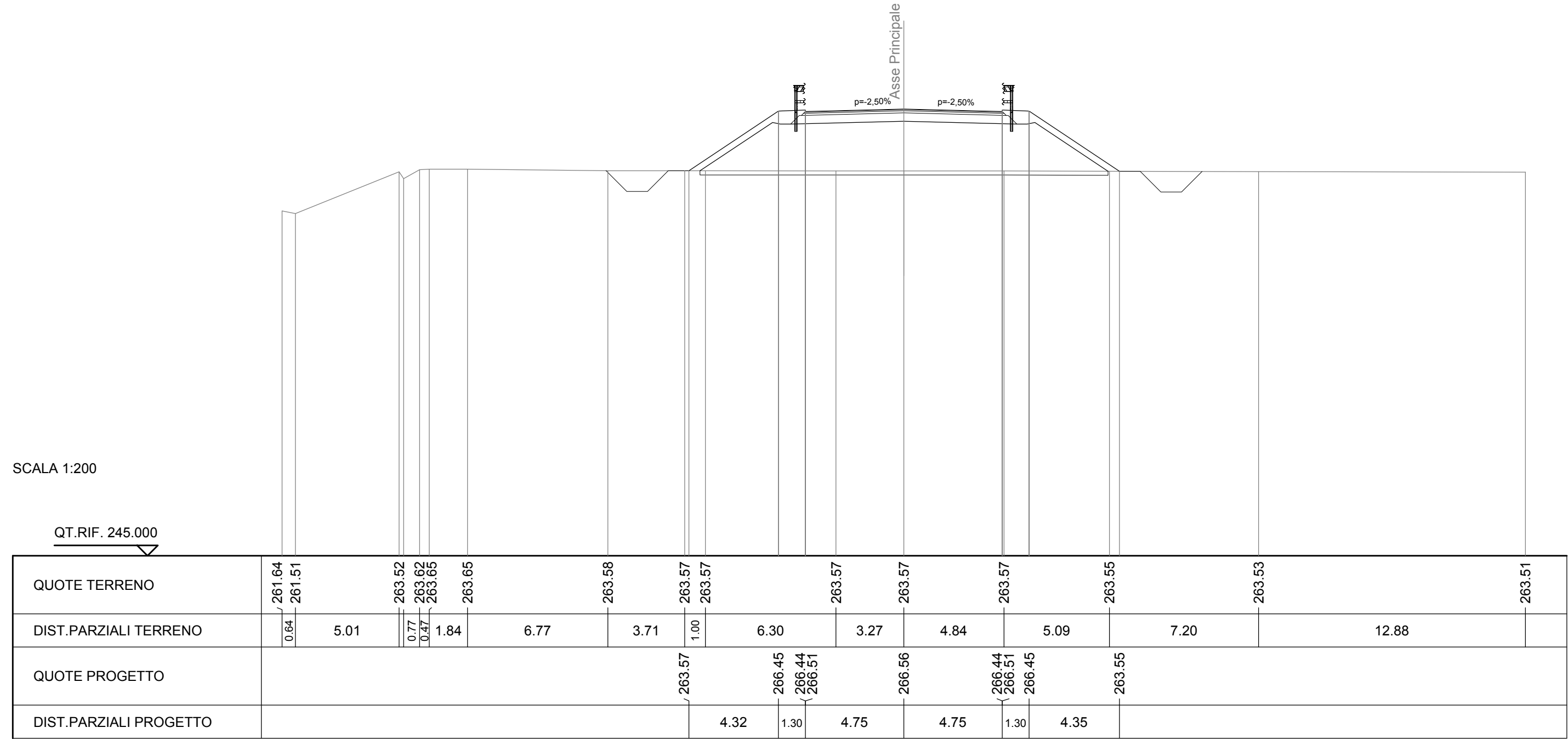
SCAVI E BONIFICHE	
SCOTICO	19.23 m
FOSSO	4.04 mq
RILEVATI	
RILEVATO	34.66 mq
TERRENO VEGETALE	12.61 m
SOVRASTRUTTURA STRADALE	
STRATO DI USURA	9.50 m
STRATO DI BINDER	9.56 m
STRATO DI BASE	9.68 m
STRATO DI FONDAZIONE	10.09 m

SEZIONE N. : 26
QT. PROGETTO : 266.353
DIST.PROG. : 0+625.000
DIST.PREC. : 25.000
DIST.SUCC. : 25.000



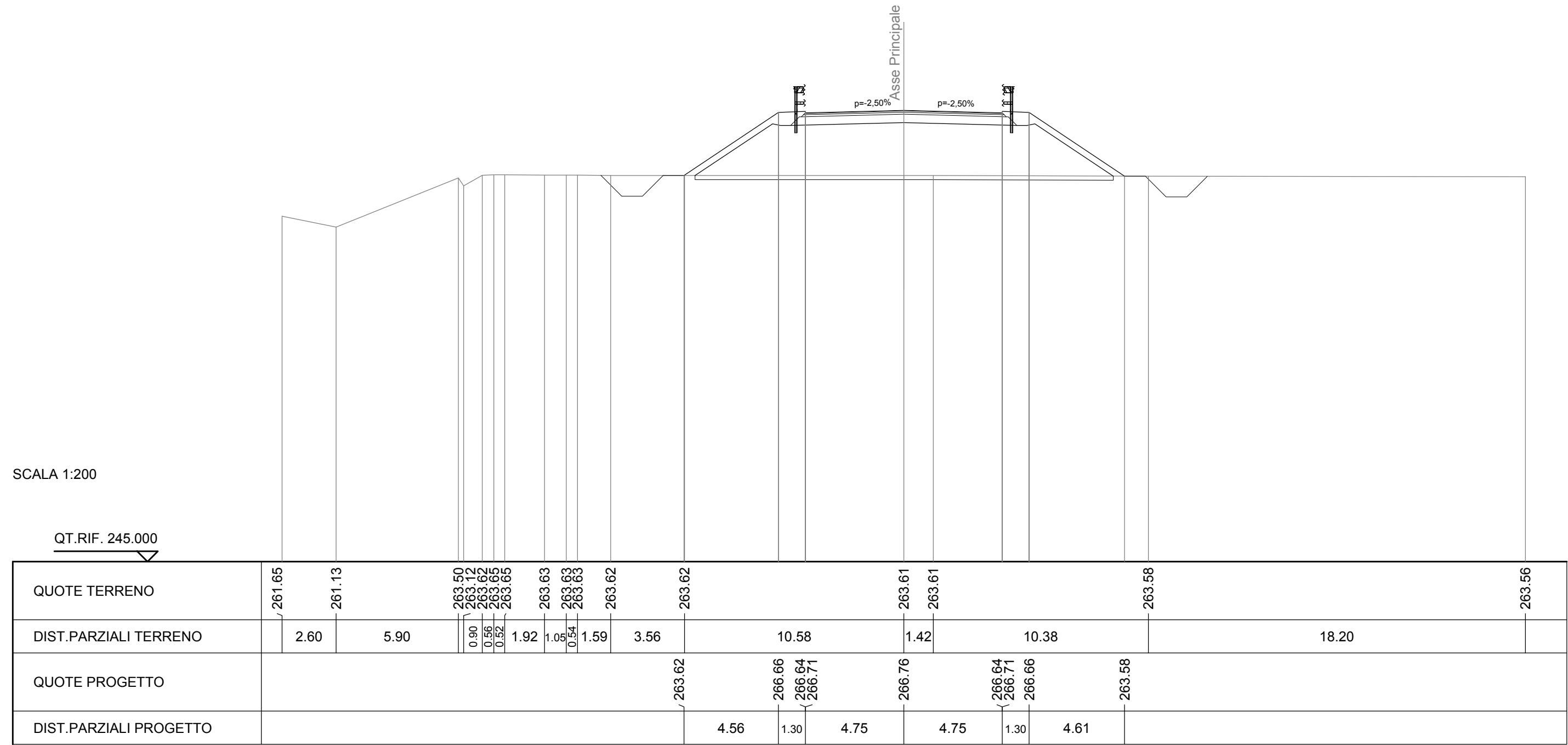
SCAVI E BONIFICHE	
SCOTICO	19.69 m
FOSSO	3.98 mq
RILEVATI	
RILEVATO	37.63 mq
TERRENO VEGETALE	13.16 m
SOVRASTRUTTURA STRADALE	
STRATO DI USURA	9.50 m
STRATO DI BINDER	9.56 m
STRATO DI BASE	9.68 m
STRATO DI FONDAZIONE	10.10 m

SEZIONE N. : 27
QT. PROGETTO : 266.555
DIST.PROG. : 0+650.000
DIST.PREC. : 25.000
DIST.SUCC. : 25.000



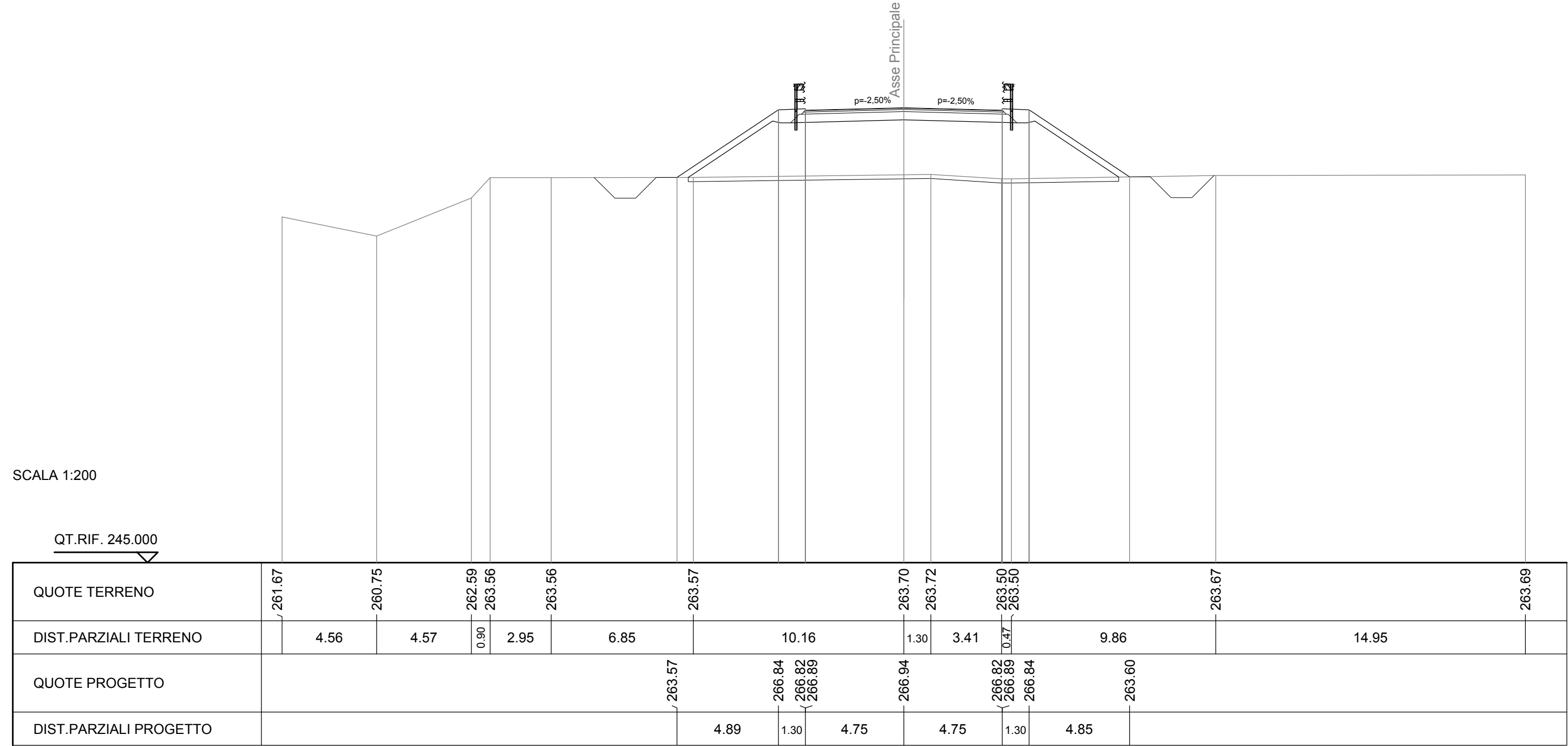
SCAVI E BONIFICHE	
SCOTICO	20.18 m
FOSSO	4.00 mq
RILEVATI	
RILEVATO	40.84 mq
TERRENO VEGETALE	13.76 m
SOVRASTRUTTURA STRADALE	
STRATO DI USURA	9.50 m
STRATO DI BINDER	9.56 m
STRATO DI BASE	9.68 m
STRATO DI FONDAZIONE	10.10 m

SEZIONE N. : 28
QT. PROGETTO : 266.758
DIST.PROG. : 0+675.000
DIST.PREC. : 25.000
DIST.SUCC. : 25.000



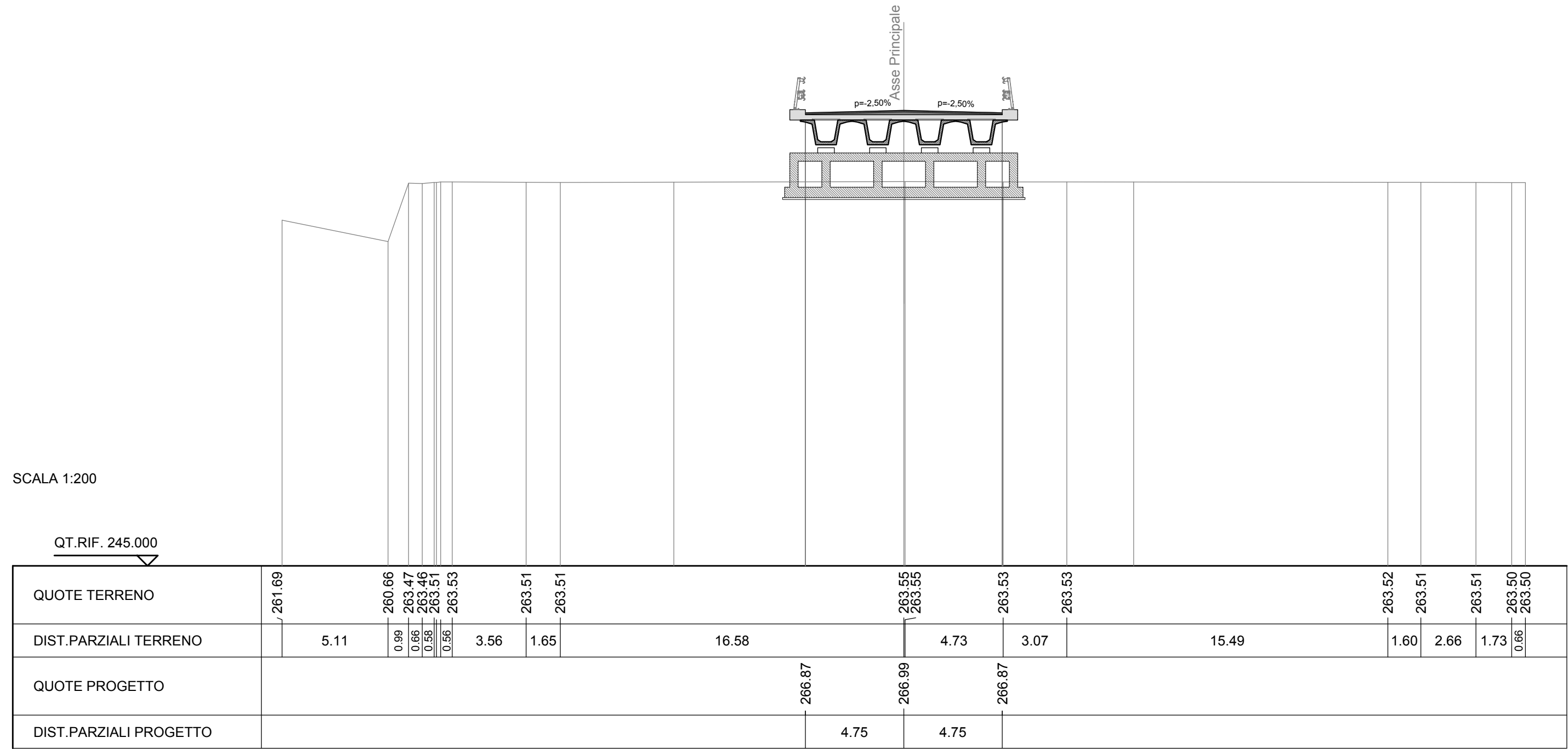
SCAVI E BONIFICHE	
SCOTICO	20.78 m
FOSSO	4.13 mq
RILEVATI	
RILEVATO	44.40 mq
TERRENO VEGETALE	14.45 m
SOVRASTRUTTURA STRADALE	
STRATO DI USURA	9.50 m
STRATO DI BINDER	9.56 m
STRATO DI BASE	9.68 m
STRATO DI FONDAZIONE	10.10 m

SEZIONE N. : 29
QT. PROGETTO : 266.937
DIST.PROG. : 0+700.000
DIST.PREC. : 25.000
DIST.SUCC. : 15.506



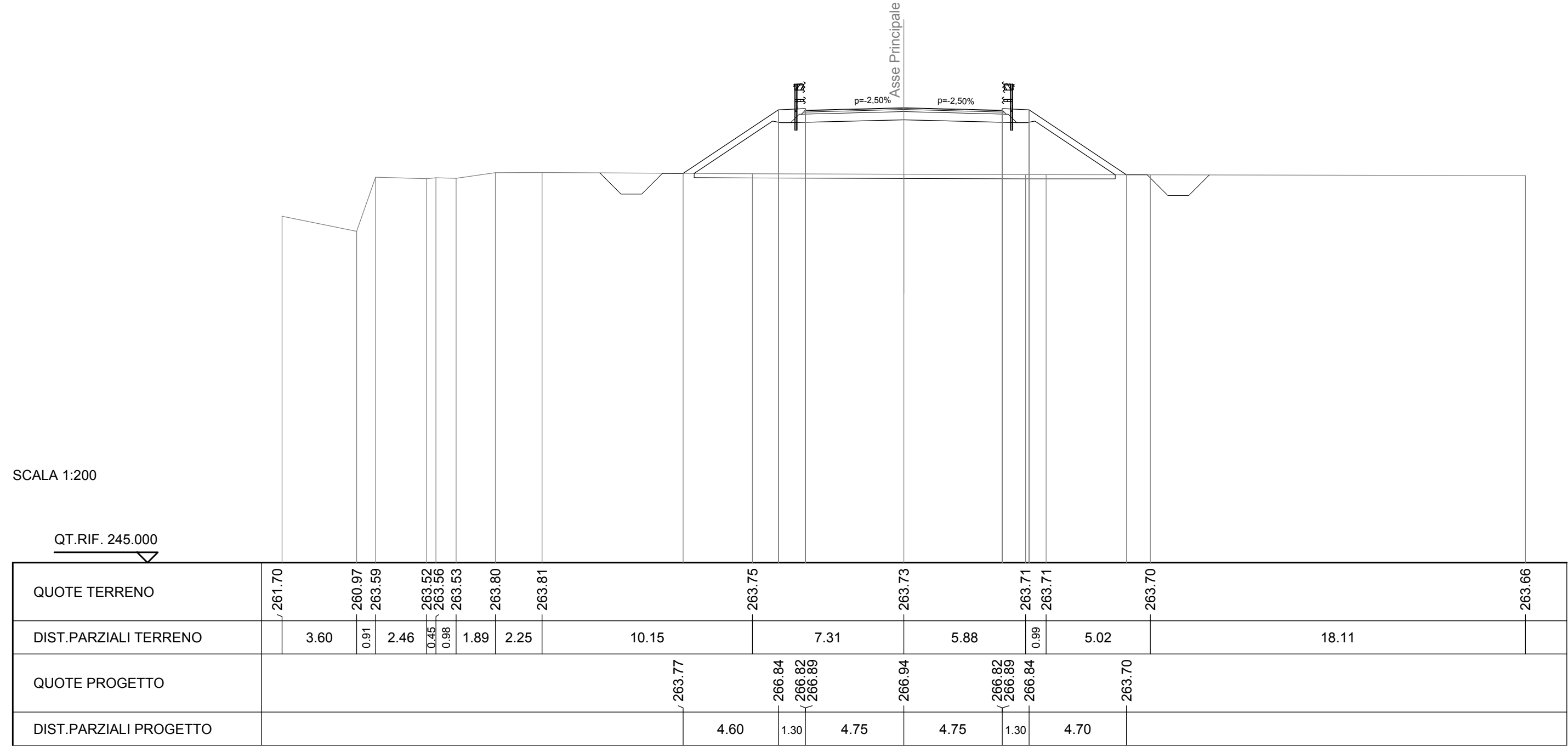
SCAVI E BONIFICHE	
SCOTICO	21.11 m
FOSSO	3.99 mq
RILEVATI	
RILEVATO	47.16 mq
TERRENO VEGETALE	14.87 m
SOVRASTRUTTURA STRADALE	
STRATO DI USURA	9.50 m
STRATO DI BINDER	9.56 m
STRATO DI BASE	9.68 m
STRATO DI FONDAZIONE	10.10 m

SEZIONE N. : Spalla B
QT. PROGETTO : 266.992
DIST.PROG. : 0+734.306
DIST.PREC. : 18.800
DIST.SUCC. : 15.694



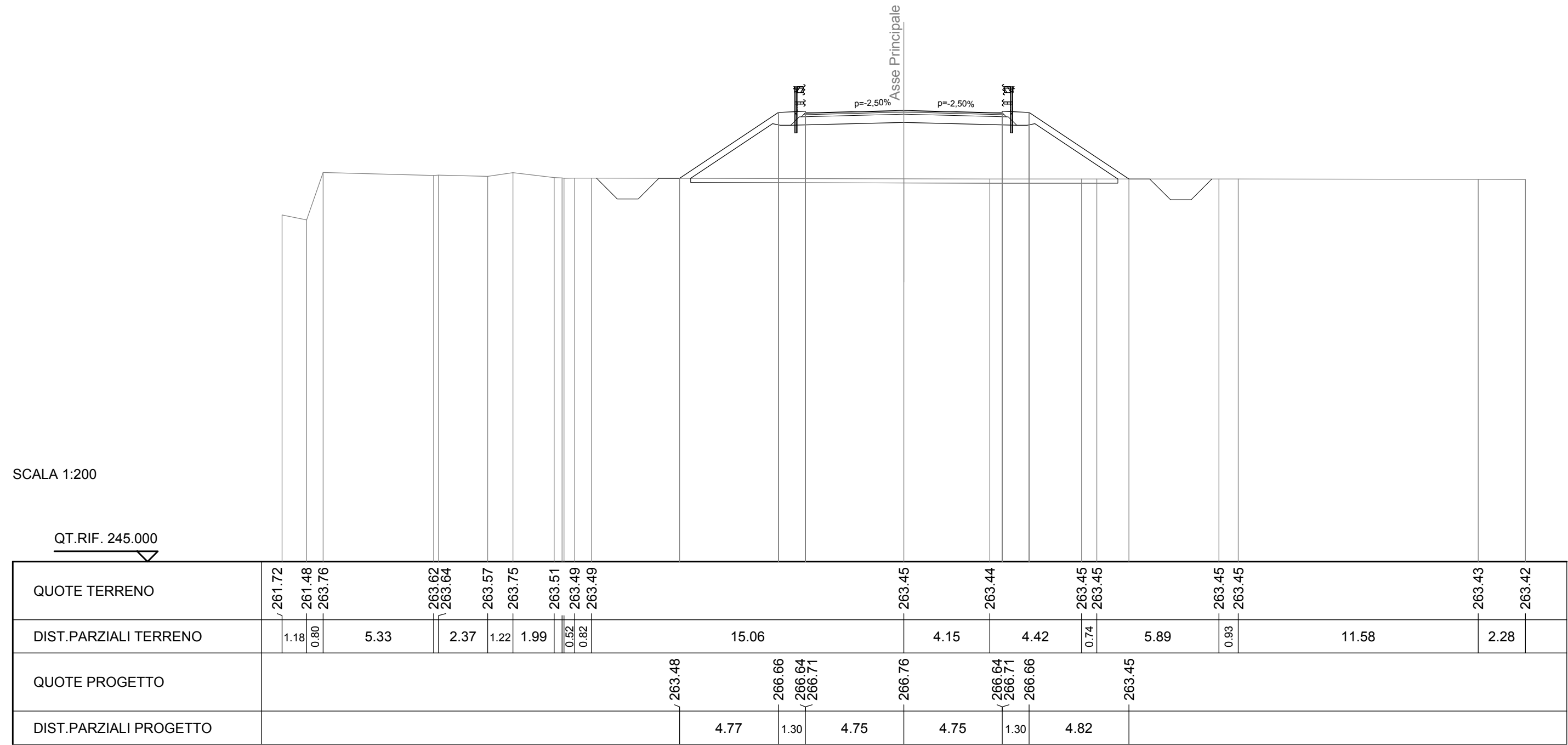
SCAVI E BONIFICHE	
SCOTICO	20.32 m
FOSSO	4.04 mq
RILEVATI	
RILEVATO	42.06 mq
TERRENO VEGETALE	13.92 m
SOVRASTRUTTURA STRADALE	
STRATO DI USURA	9.50 m
STRATO DI BINDER	9.56 m
STRATO DI BASE	9.68 m
STRATO DI FONDAZIONE	10.10 m

SEZIONE N. : 32
QT. PROGETTO : 266.938
DIST.PROG. : 0+750.000
DIST.PREC. : 15.694
DIST.SUCC. : 25.000



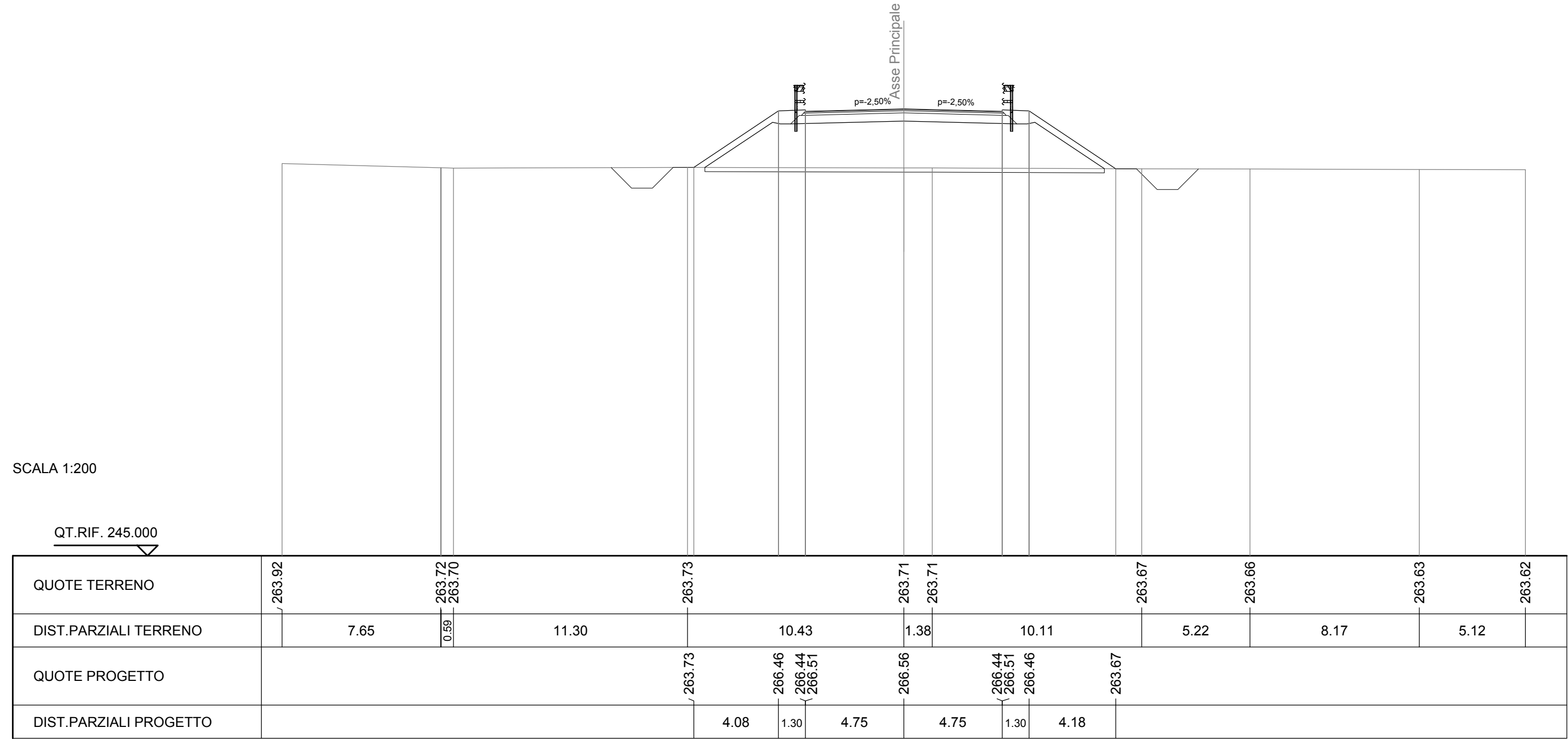
SCAVI E BONIFICHE	
SCOTICO	20.61 m
FOSSO	4.02 mq
RILEVATI	
RILEVATO	43.98 mq
TERRENO VEGETALE	14.26 m
SOVRASTRUTTURA STRADALE	
STRATO DI USURA	9.50 m
STRATO DI BINDER	9.56 m
STRATO DI BASE	9.68 m
STRATO DI FONDAZIONE	10.10 m

SEZIONE N. : 33
QT. PROGETTO : 266.761
DIST.PROG. : 0+775.000
DIST.PREC. : 25.000
DIST.SUCC. : 25.000



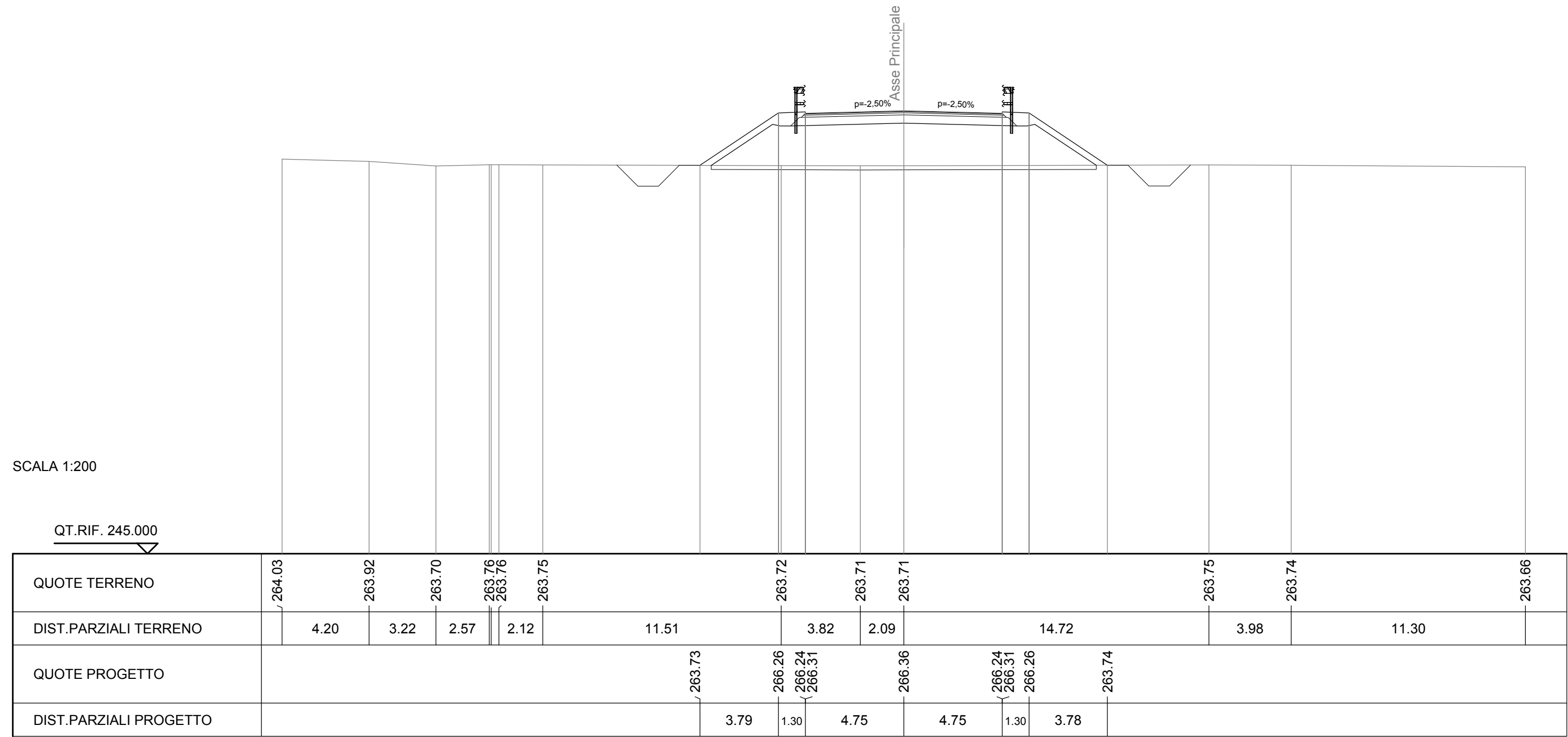
SCAVI E BONIFICHE	
SCOTICO	19.28 m
FOSSO	3.96 mq
RILEVATI	
RILEVATO	34.95 mq
TERRENO VEGETALE	12.67 m
SOVRASTRUTTURA STRADALE	
STRATO DI USURA	9.50 m
STRATO DI BINDER	9.56 m
STRATO DI BASE	9.68 m
STRATO DI FONDAZIONE	10.10 m

SEZIONE N. : 34
QT. PROGETTO : 266.559
DIST.PROG. : 0+800.000
DIST.PREC. : 25.000
DIST.SUCC. : 25.000



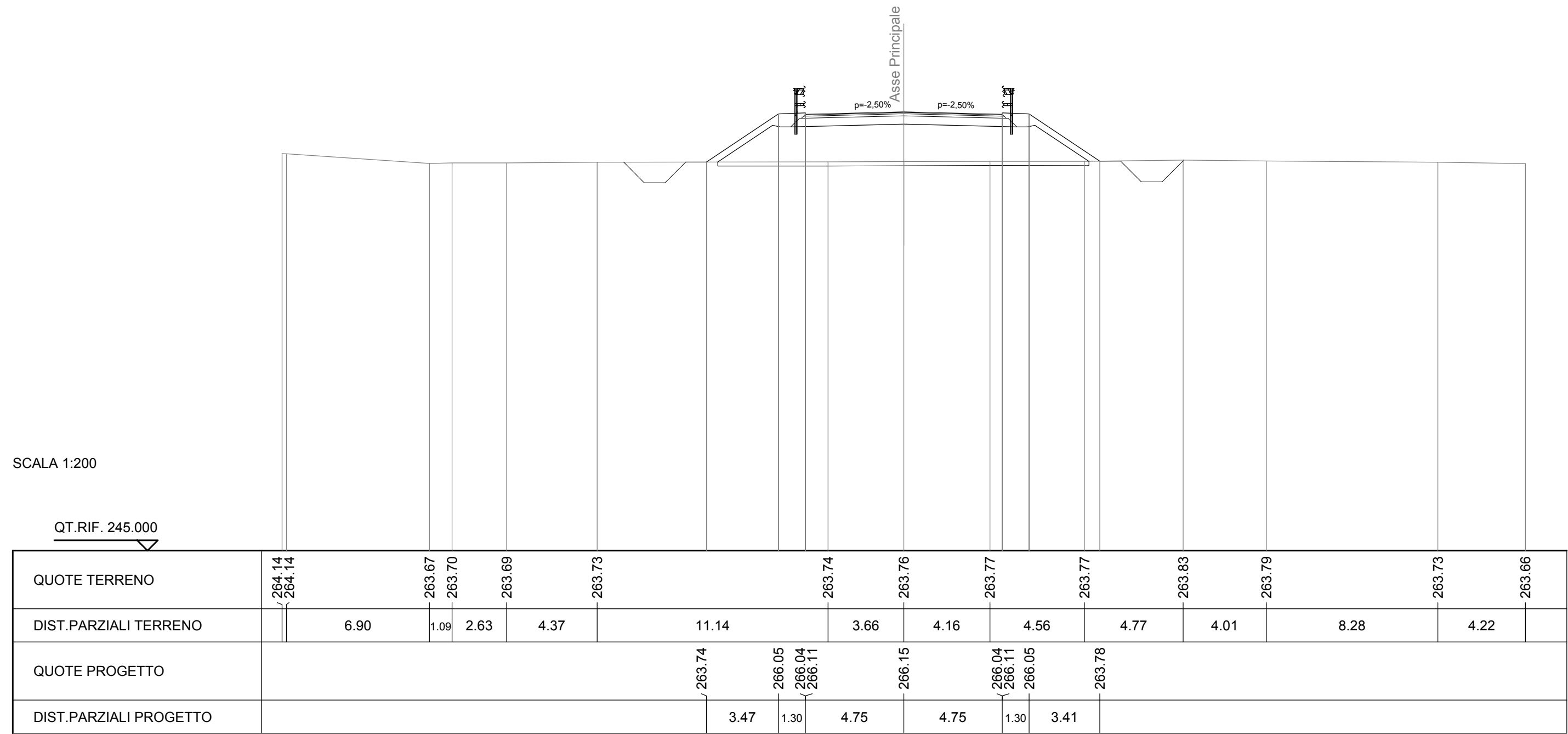
SCAVI E BONIFICHE	
SCOTICO	18.58 m
FOSSO	4.04 mq
RILEVATI	
RILEVATO	30.86 mq
TERRENO VEGETALE	11.83 m
SOVRASTRUTTURA STRADALE	
STRATO DI USURA	9.50 m
STRATO DI BINDER	9.56 m
STRATO DI BASE	9.68 m
STRATO DI FONDAZIONE	10.10 m

SEZIONE N. : 35
QT. PROGETTO : 266.357
DIST.PROG. : 0+825.000
DIST.PREC. : 25.000
DIST.SUCC. : 25.000



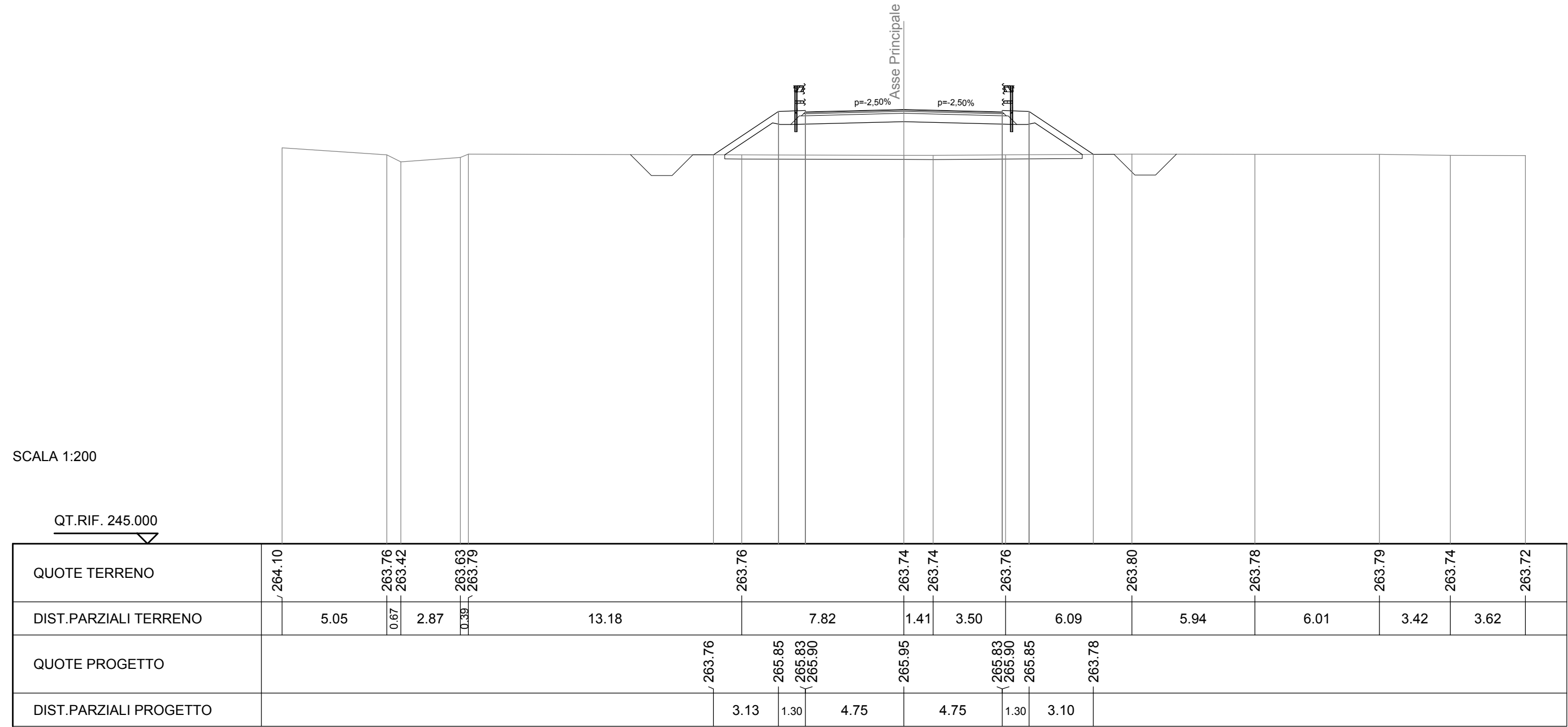
SCAVI E BONIFICHE	
SCOTICO	17.92 m
FOSSO	4.11 mq
RILEVATI	
RILEVATO	26.54 mq
TERRENO VEGETALE	11.02 m
SOVRASTRUTTURA STRADALE	
STRATO DI USURA	9.50 m
STRATO DI BINDER	9.56 m
STRATO DI BASE	9.68 m
STRATO DI FONDAZIONE	10.10 m

SEZIONE N. : 36
QT. PROGETTO : 266.155
DIST.PROG. : 0+850.000
DIST.PREC. : 25.000
DIST.SUCC. : 25.000



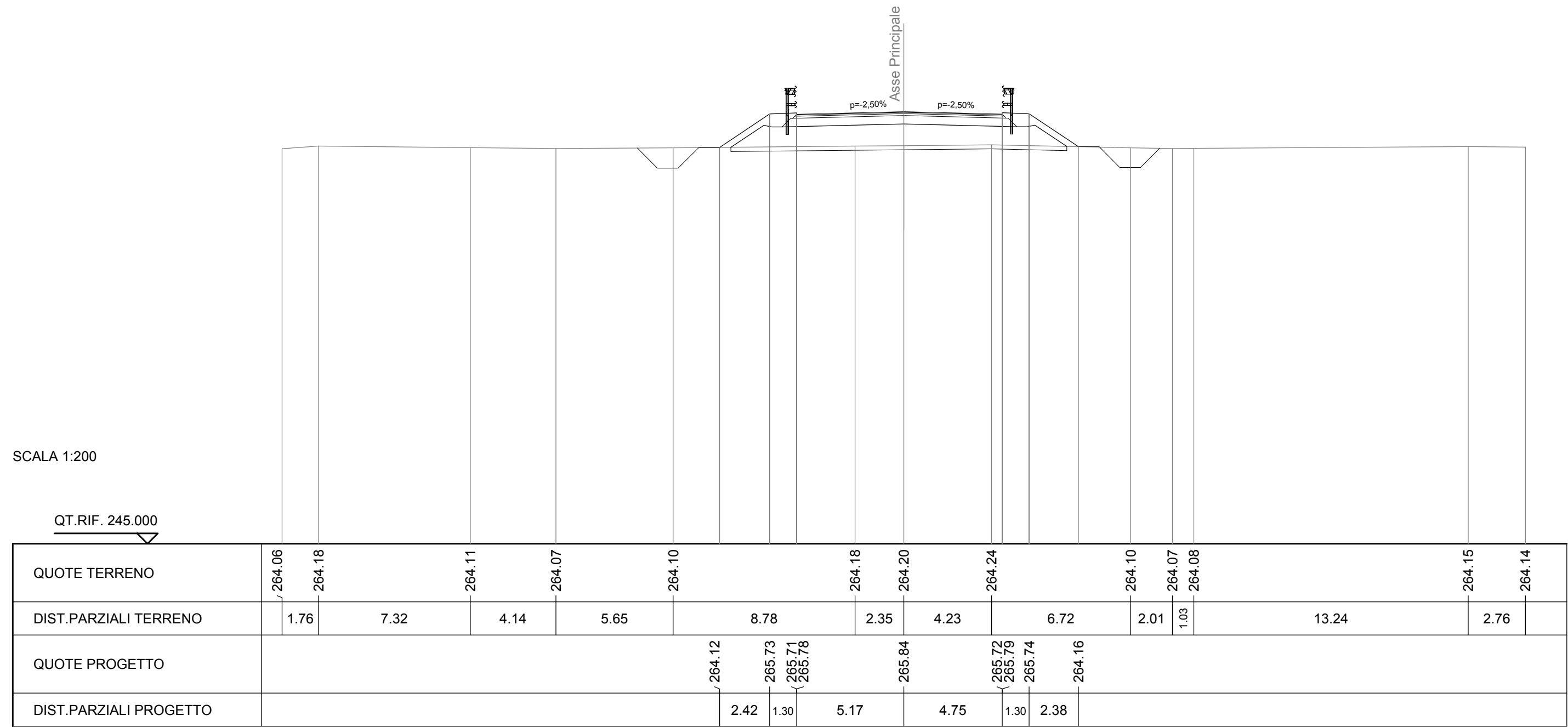
SCAVI E BONIFICHE	
SCOTICO	17.26 m
FOSSO	4.05 mq
RILEVATI	
RILEVATO	23.01 mq
TERRENO VEGETALE	10.23 m
SOVRASTRUTTURA STRADALE	
STRATO DI USURA	9.50 m
STRATO DI BINDER	9.56 m
STRATO DI BASE	9.68 m
STRATO DI FONDAZIONE	10.10 m

SEZIONE N. : 37
QT. PROGETTO : 265.953
DIST.PROG. : 0+875.000
DIST.PREC. : 25.000
DIST.SUCC. : 25.000



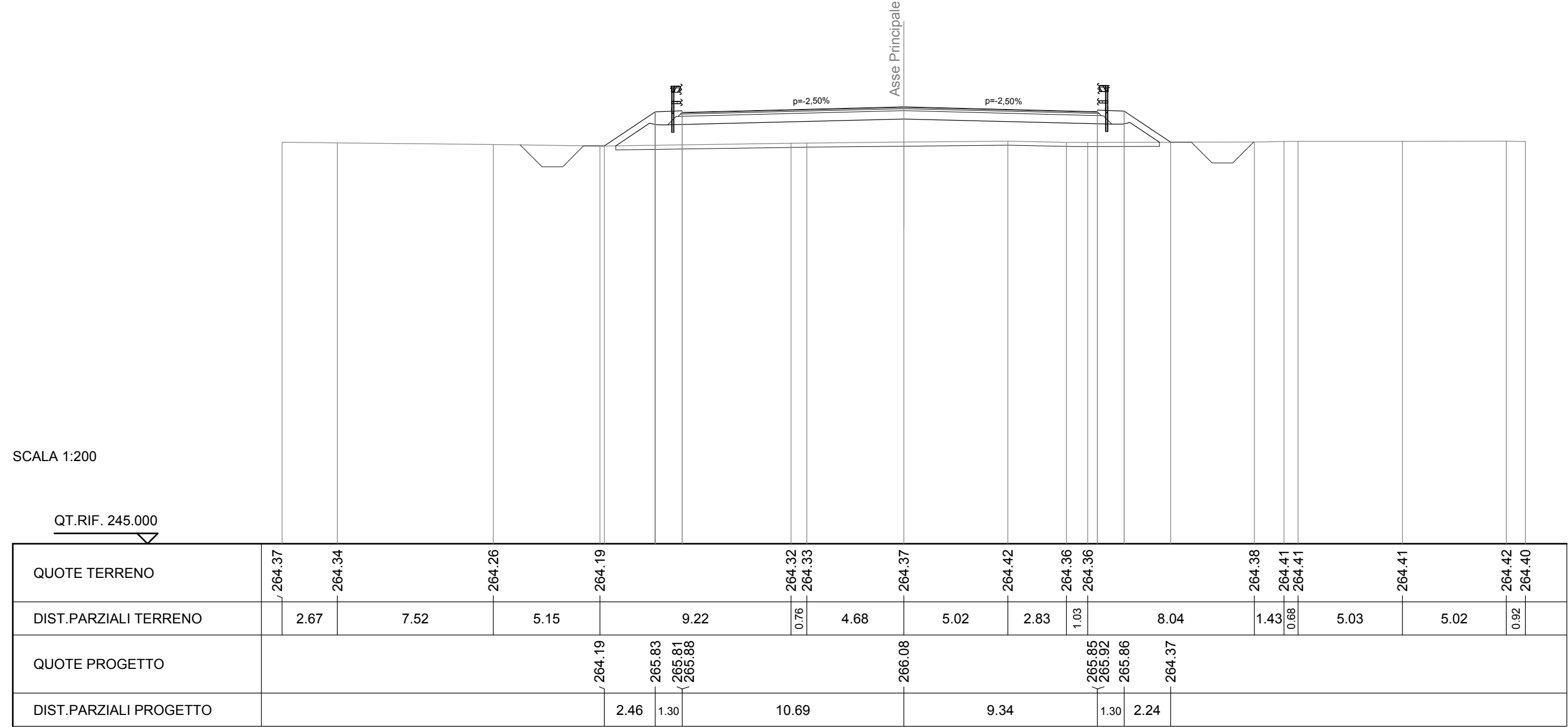
SCAVI E BONIFICHE	
SCOTICO	16.21 m
FOSSO	3.78 mq
RILEVATI	
RILEVATO	14.40 mq
TERRENO VEGETALE	8.51 m
SOVRASTRUTTURA STRADALE	
STRATO DI USURA	9.92 m
STRATO DI BINDER	9.98 m
STRATO DI BASE	10.10 m
STRATO DI FONDAZIONE	10.52 m

SEZIONE N. : 38
QT. PROGETTO : 265.843
DIST.PROG. : 0+900.000
DIST.PREC. : 25.000
DIST.SUCC. : 12.878



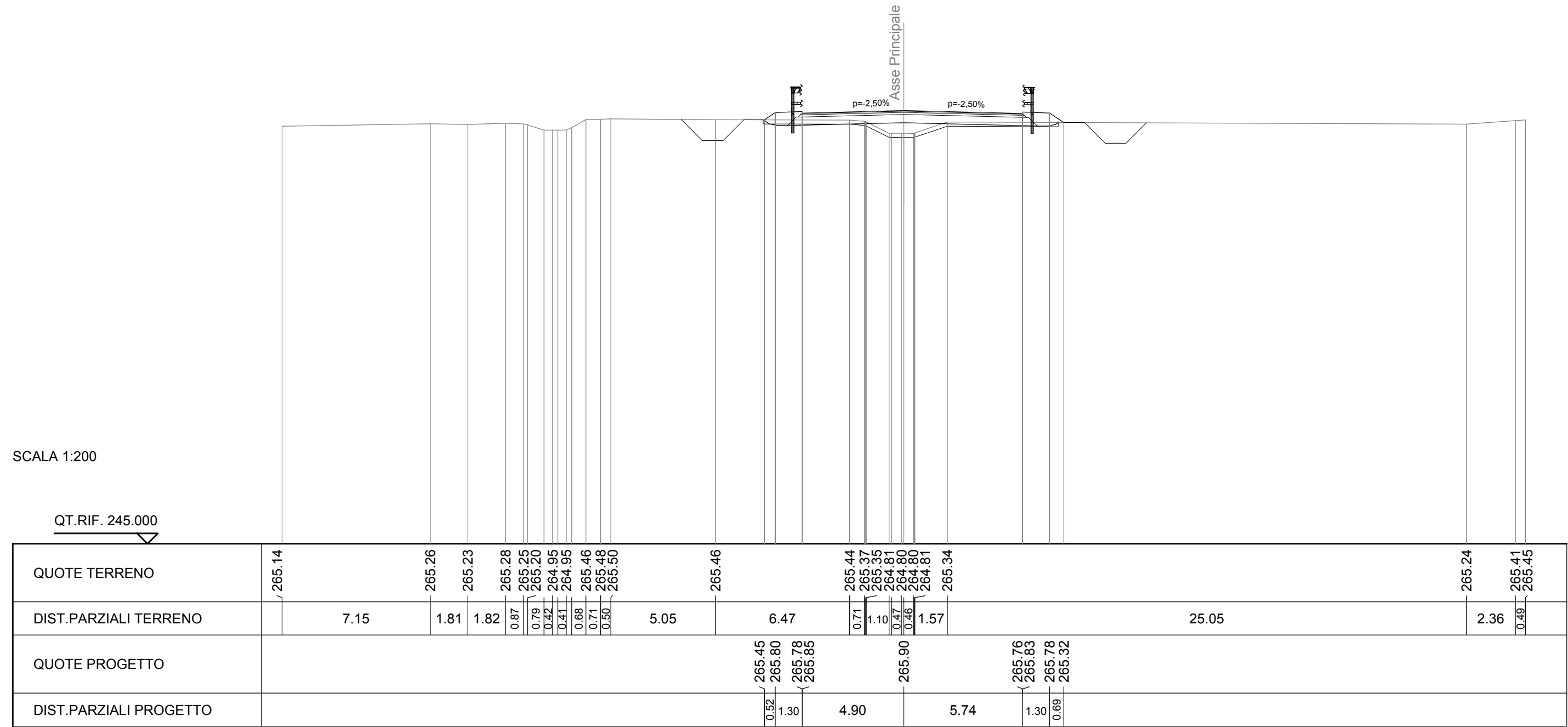
SCAVI E BONIFICHE	
SCOTICO	26.24 m
FOSSO	4.12 mq
RILEVATI	
RILEVATO	24.80 mq
TERRENO VEGETALE	8.39 m
SOVRASTRUTTURA STRADALE	
STRATO DI USURA	20.03 m
STRATO DI BINDER	20.09 m
STRATO DI BASE	20.21 m
STRATO DI FONDAZIONE	20.62 m

SEZIONE N. : 39
QT. PROGETTO : 266.080
DIST.PROG. : 0+912.878
DIST.PREC. : 12.878
DIST.SUCC. : 51.967



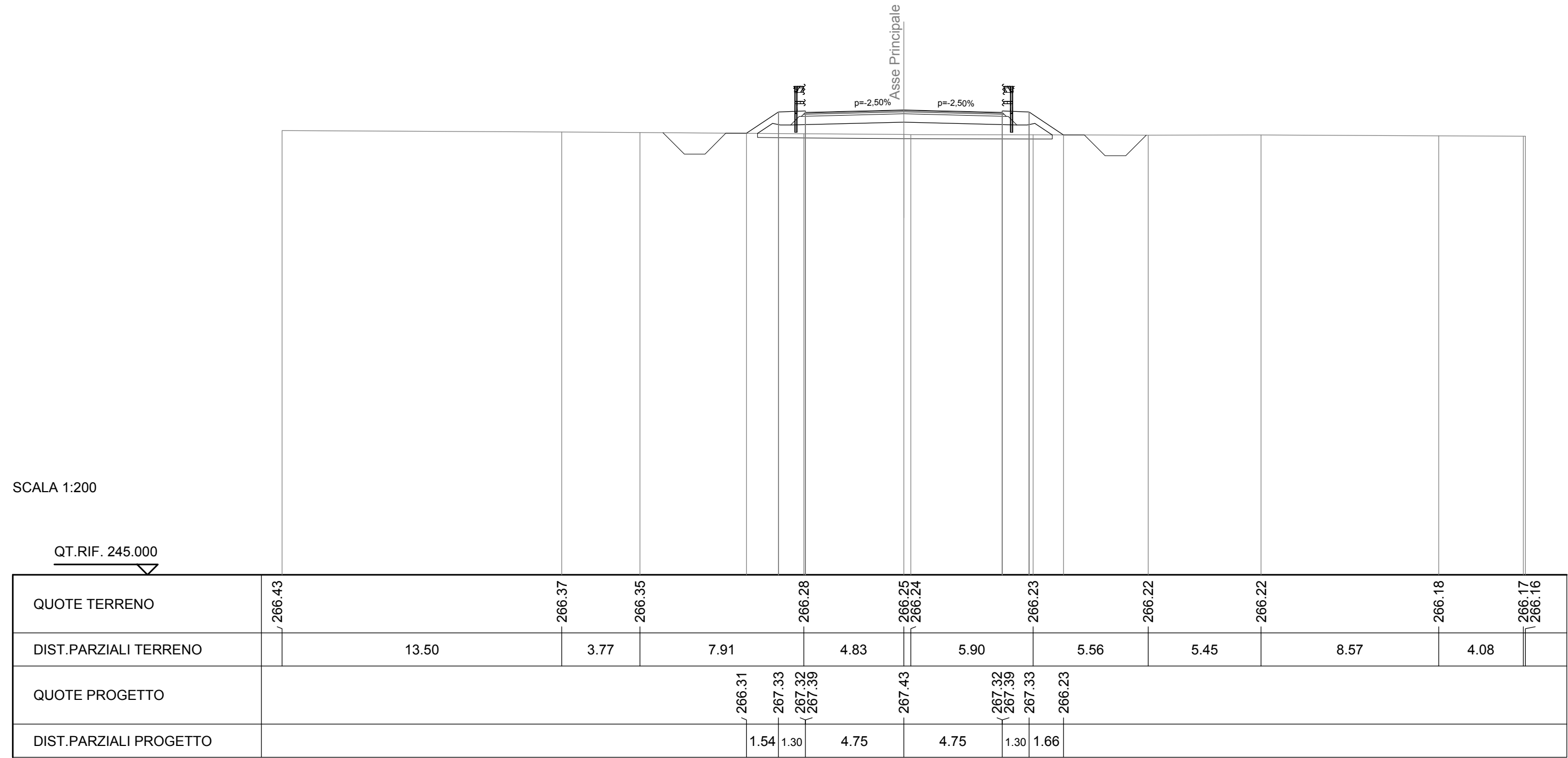
SCAVI E BONIFICHE	
STERRO	1.79 mq
SCOTICO	14.46 m
FOSSO	4.01 mq
RILEVATI	
RILEVATO	1.19 mq
TERRENO VEGETALE	4.20 m
SOVRASTRUTTURA STRADALE	
STRATO DI USURA	10.64 m
STRATO DI BINDER	10.70 m
STRATO DI BASE	10.82 m
STRATO DI FONDAZIONE	11.23 m

SEZIONE N. : 41
QT. PROGETTO : 265.902
DIST.PROG. : 0+975.000
DIST.PREC. : 10.155
DIST.SUCC. : 25.000



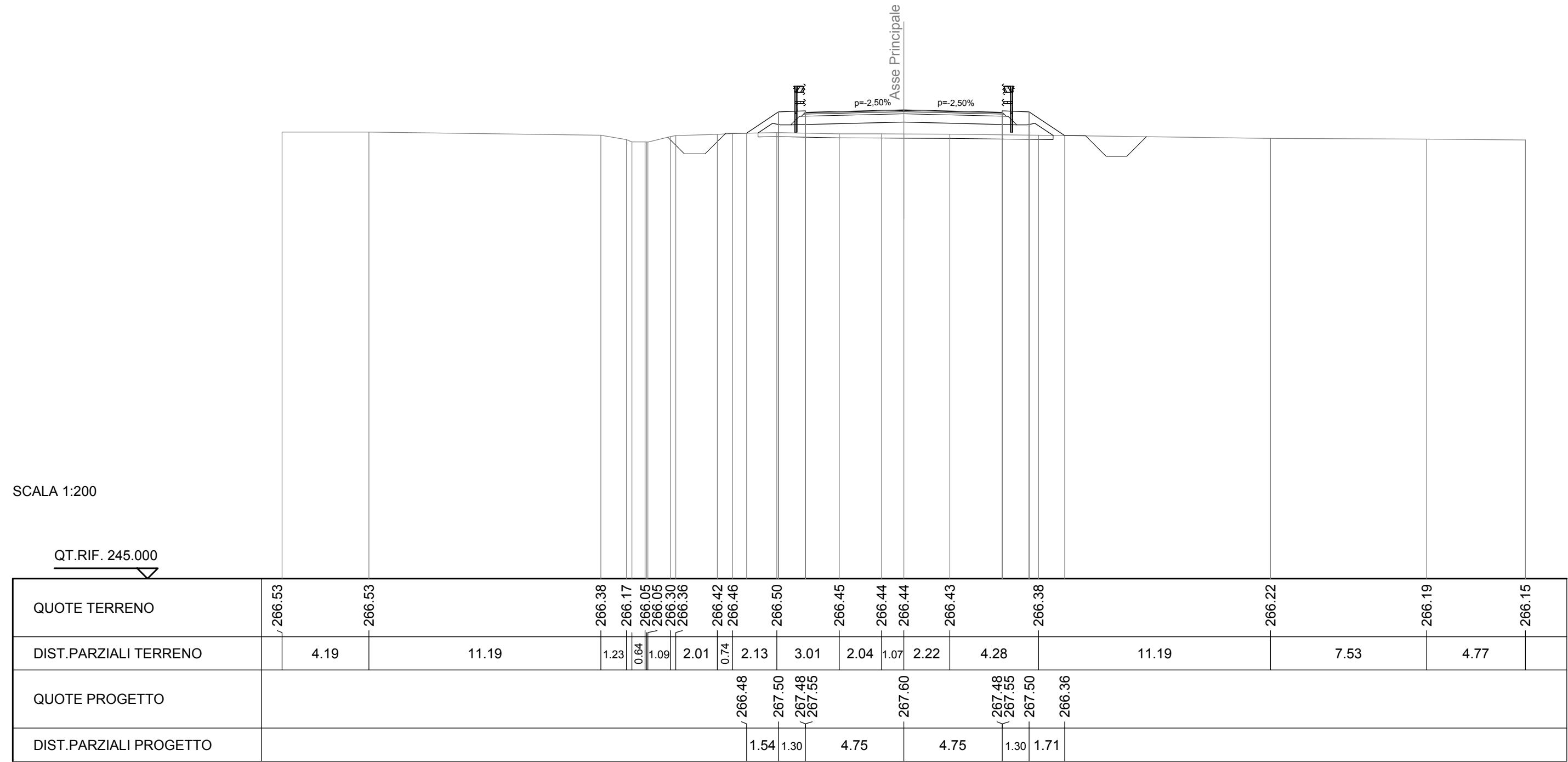
SCAVI E BONIFICHE	
SCOTICO	14.23 m
FOSSO	4.04 mq
RILEVATI	
RILEVATO	6.94 mq
TERRENO VEGETALE	6.59 m
SOVRASTRUTTURA STRADALE	
STRATO DI USURA	9.50 m
STRATO DI BINDER	9.56 m
STRATO DI BASE	9.68 m
STRATO DI FONDAZIONE	10.10 m

SEZIONE N. : 48
QT. PROGETTO : 267.434
DIST.PROG. : 1+150.000
DIST.PREC. : 25.000
DIST.SUCC. : 25.000



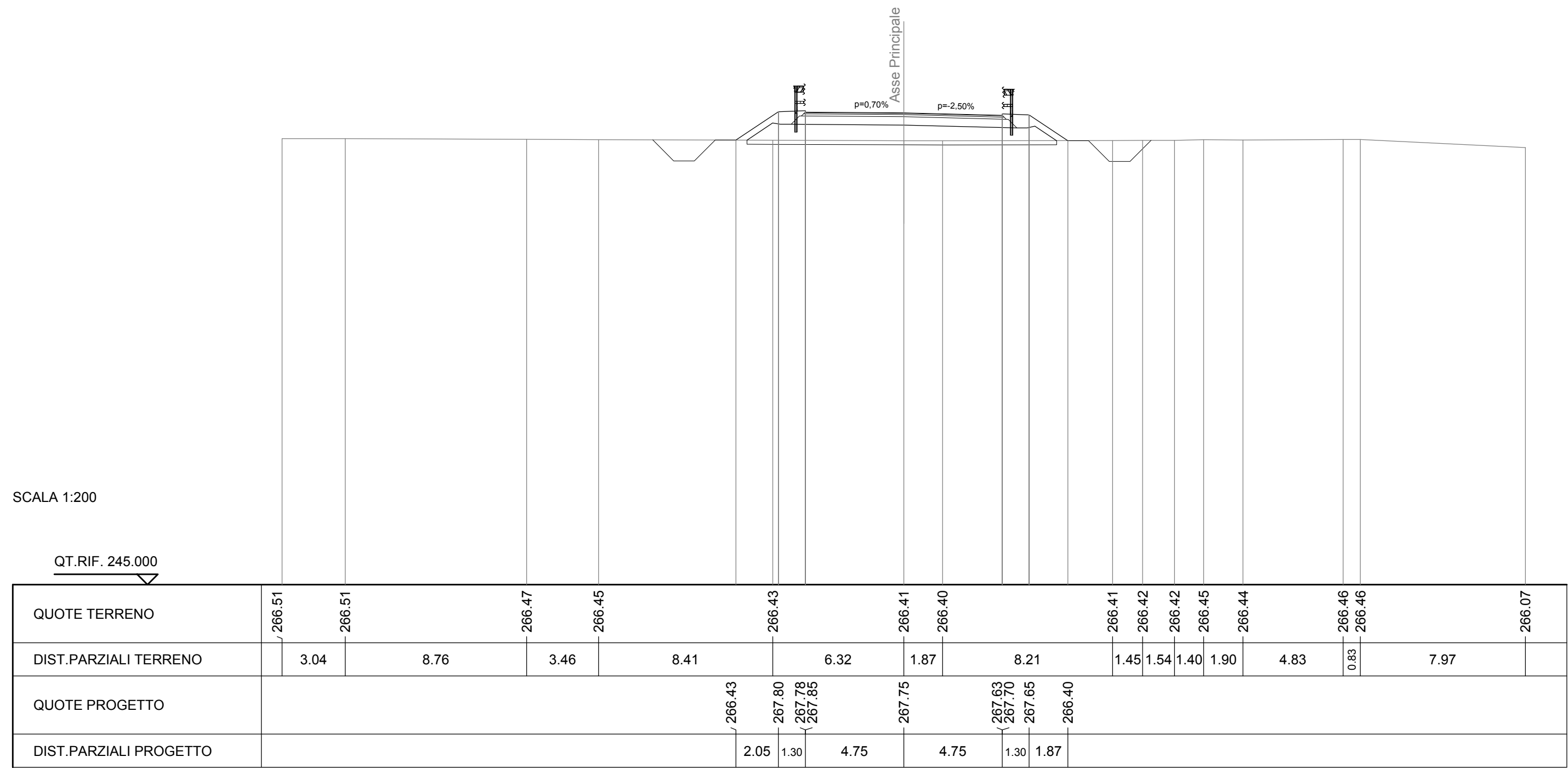
SCAVI E BONIFICHE	
SCOTICO	14.24 m
FOSSO	3.63 mq
RILEVATI	
RILEVATO	6.77 mq
TERRENO VEGETALE	6.65 m
SOVRASTRUTTURA STRADALE	
STRATO DI USURA	9.50 m
STRATO DI BINDER	9.56 m
STRATO DI BASE	9.68 m
STRATO DI FONDAZIONE	10.10 m

SEZIONE N. : 49
QT. PROGETTO : 267.602
DIST.PROG. : 1+175.000
DIST.PREC. : 25.000
DIST.SUCC. : 25.000



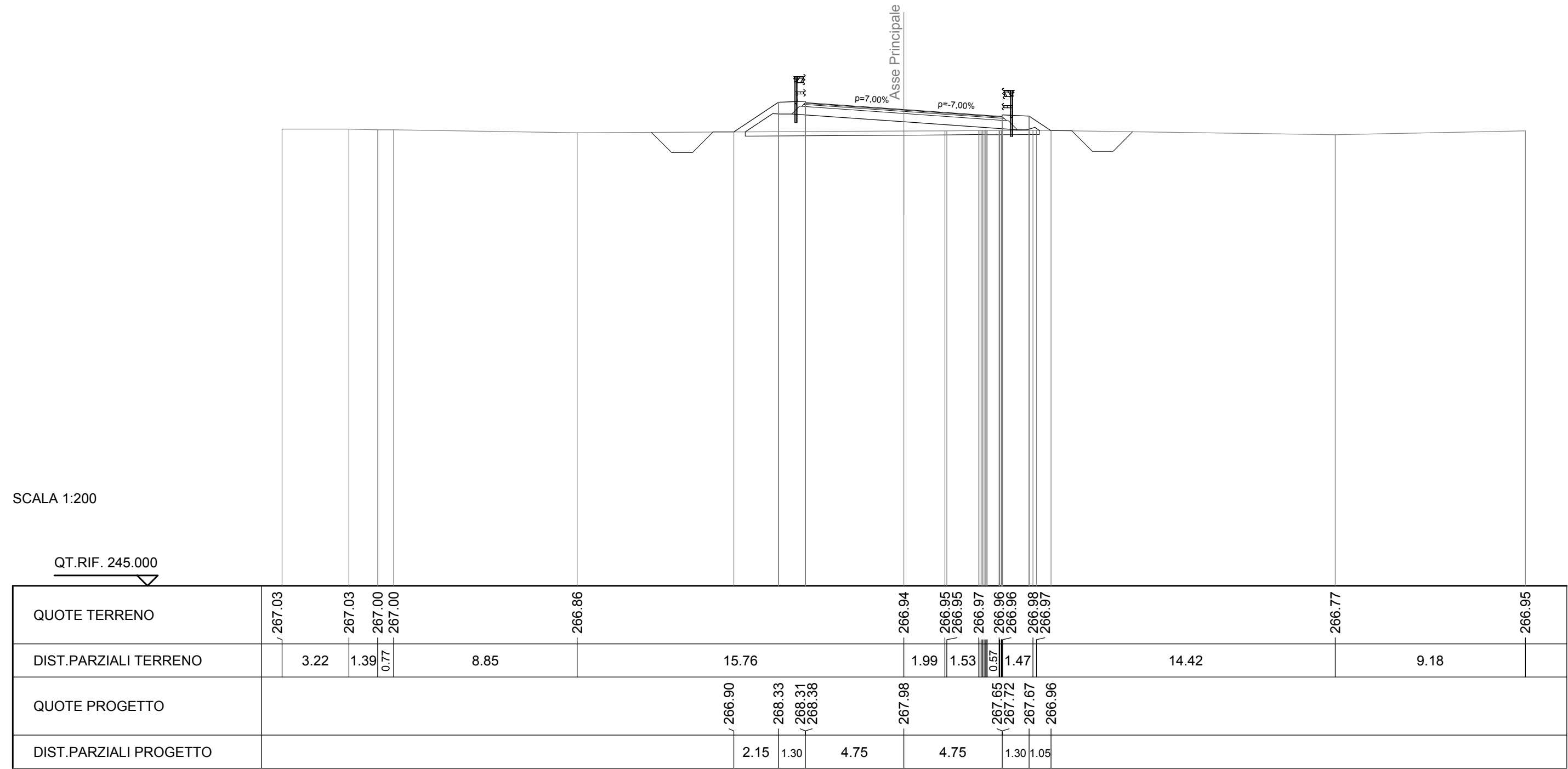
SCAVI E BONIFICHE	
SCOTICO	14.94 m
FOSSO	4.04 mq
RILEVATI	
RILEVATO	10.05 mq
TERRENO VEGETALE	7.45 m
SOVRASTRUTTURA STRADALE	
STRATO DI USURA	9.50 m
STRATO DI BINDER	9.56 m
STRATO DI BASE	9.68 m
STRATO DI FONDAZIONE	10.09 m

SEZIONE N. : 50
QT. PROGETTO : 267.749
DIST.PROG. : 1+200.000
DIST.PREC. : 25.000
DIST.SUCC. : 25.000



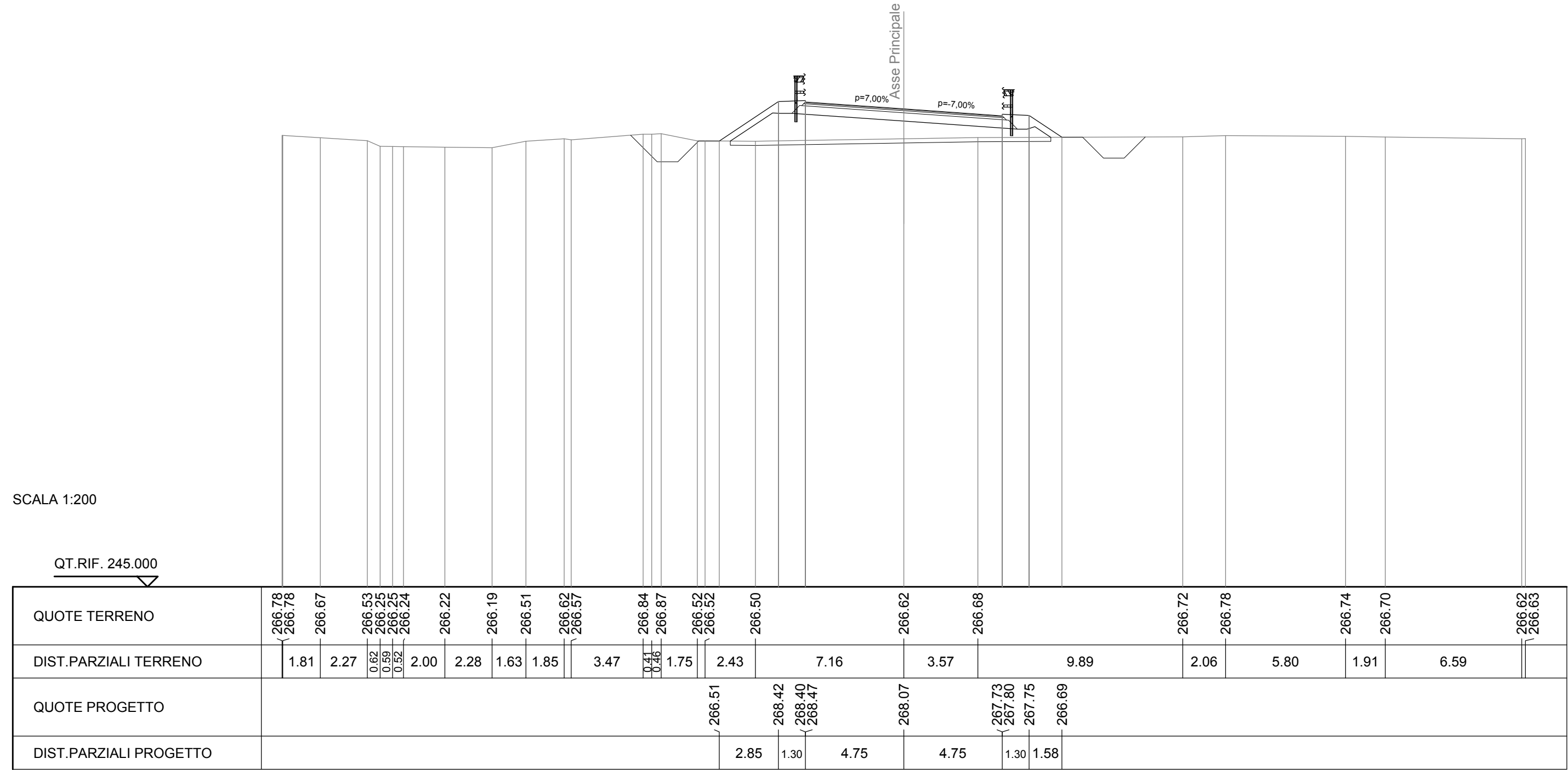
SCAVI E BONIFICHE	
SCOTICO	14.20 m
FOSSO	3.85 mq
RILEVATI	
RILEVATO	6.29 mq
TERRENO VEGETALE	6.58 m
SOVRASTRUTTURA STRADALE	
STRATO DI USURA	9.50 m
STRATO DI BINDER	9.56 m
STRATO DI BASE	9.68 m
STRATO DI FONDAZIONE	10.08 m

SEZIONE N. : 52
QT. PROGETTO : 267.981
DIST.PROG. : 1+250.000
DIST.PREC. : 25.000
DIST.SUCC. : 25.000



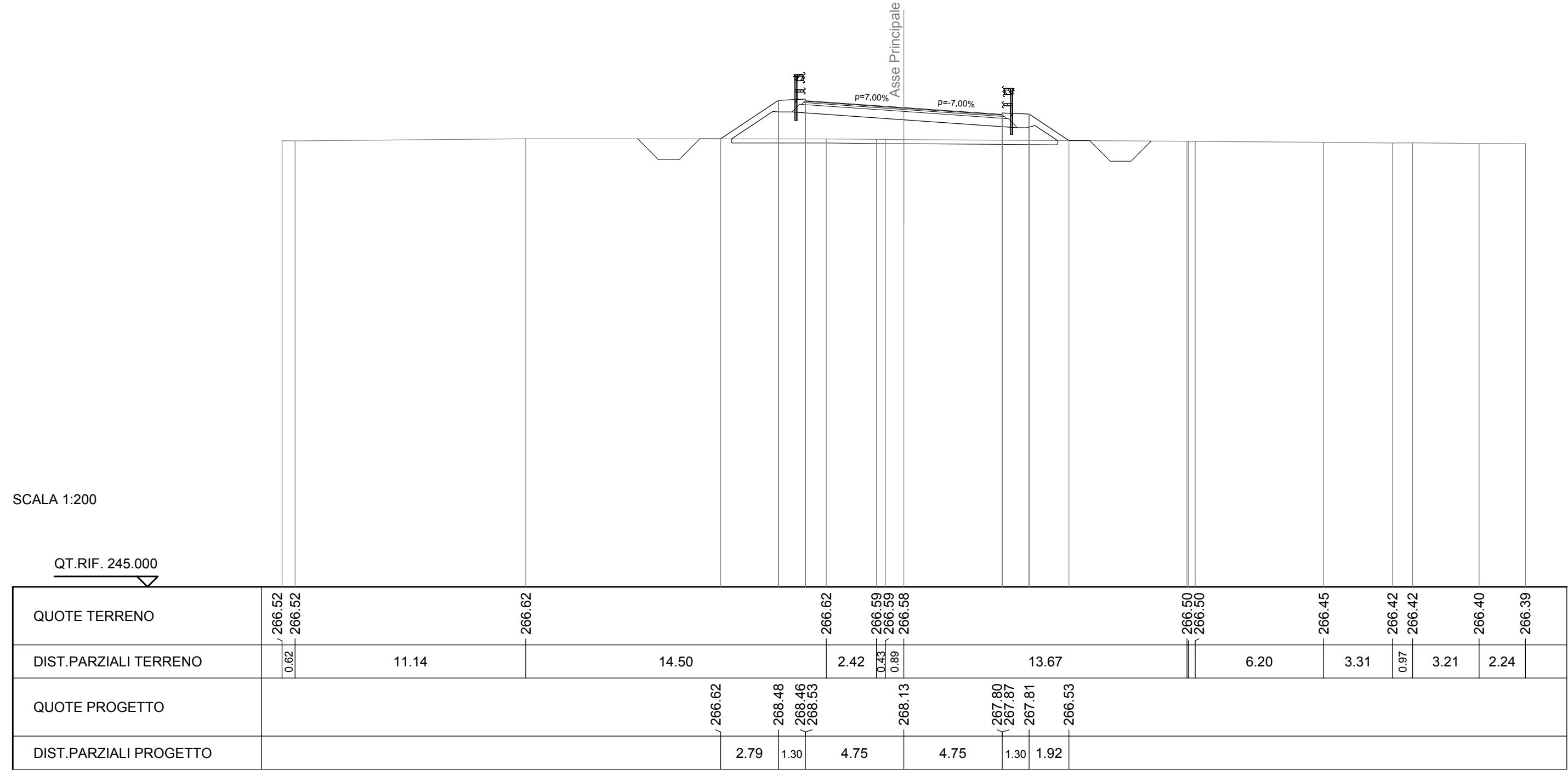
SCAVI E BONIFICHE	
SCOTICO	15.46 m
FOSSO	4.77 mq
RILEVATI	
RILEVATO	12.50 mq
TERRENO VEGETALE	8.07 m
SOVRASTRUTTURA STRADALE	
STRATO DI USURA	9.50 m
STRATO DI BINDER	9.56 m
STRATO DI BASE	9.68 m
STRATO DI FONDAZIONE	10.08 m

SEZIONE N. : 53
QT. PROGETTO : 268.065
DIST.PROG. : 1+275.000
DIST.PREC. : 25.000
DIST.SUCC. : 25.000



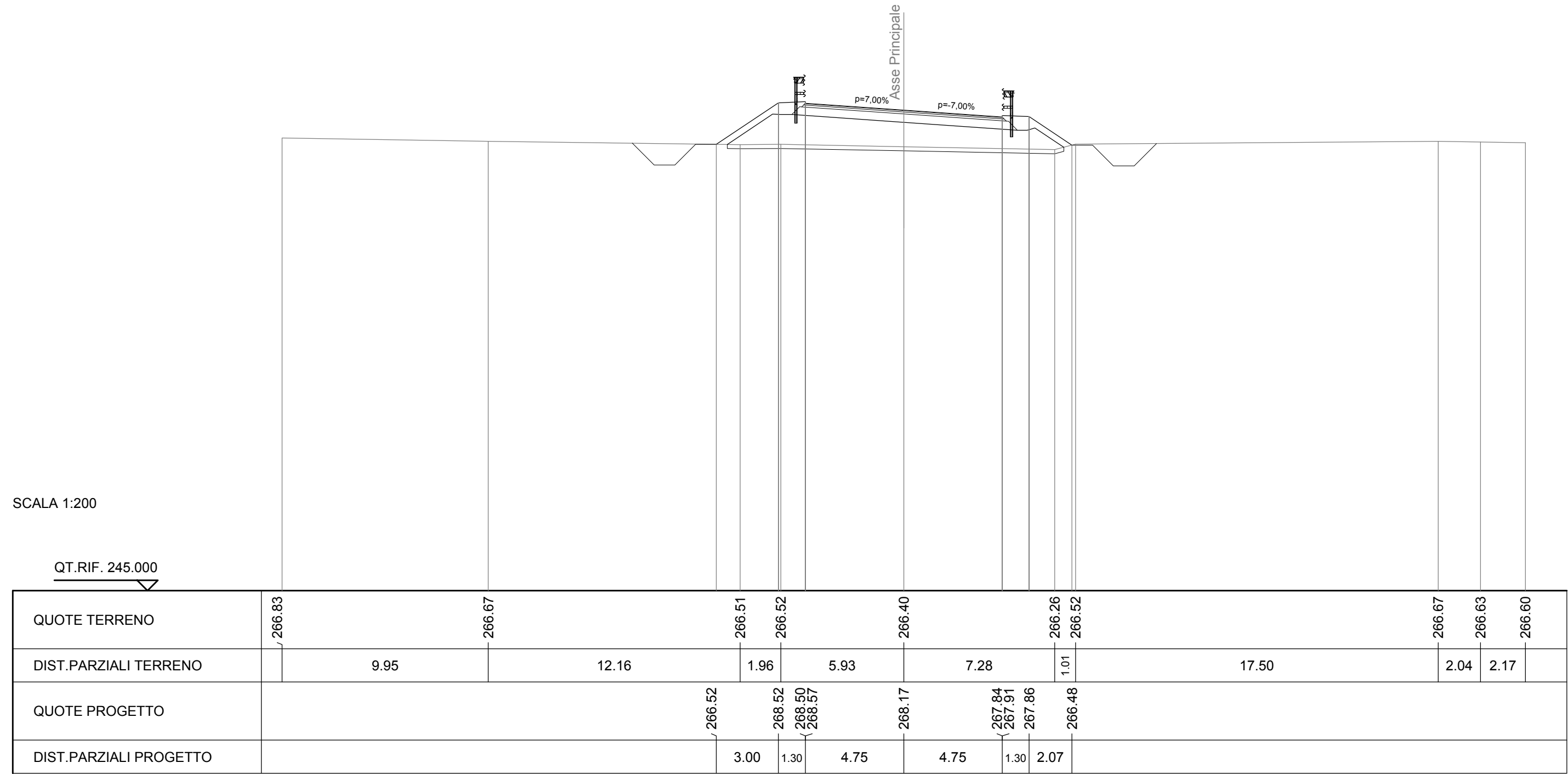
SCAVI E BONIFICHE	
SCOTICO	15.72 m
FOSSO	3.96 mq
RILEVATI	
RILEVATO	13.77 mq
TERRENO VEGETALE	8.40 m
SOVRASTRUTTURA STRADALE	
STRATO DI USURA	9.50 m
STRATO DI BINDER	9.56 m
STRATO DI BASE	9.68 m
STRATO DI FONDAZIONE	10.08 m

SEZIONE N. : 54
QT. PROGETTO : 268.129
DIST.PROG. : 1+300.000
DIST.PREC. : 25.000
DIST.SUCC. : 25.000



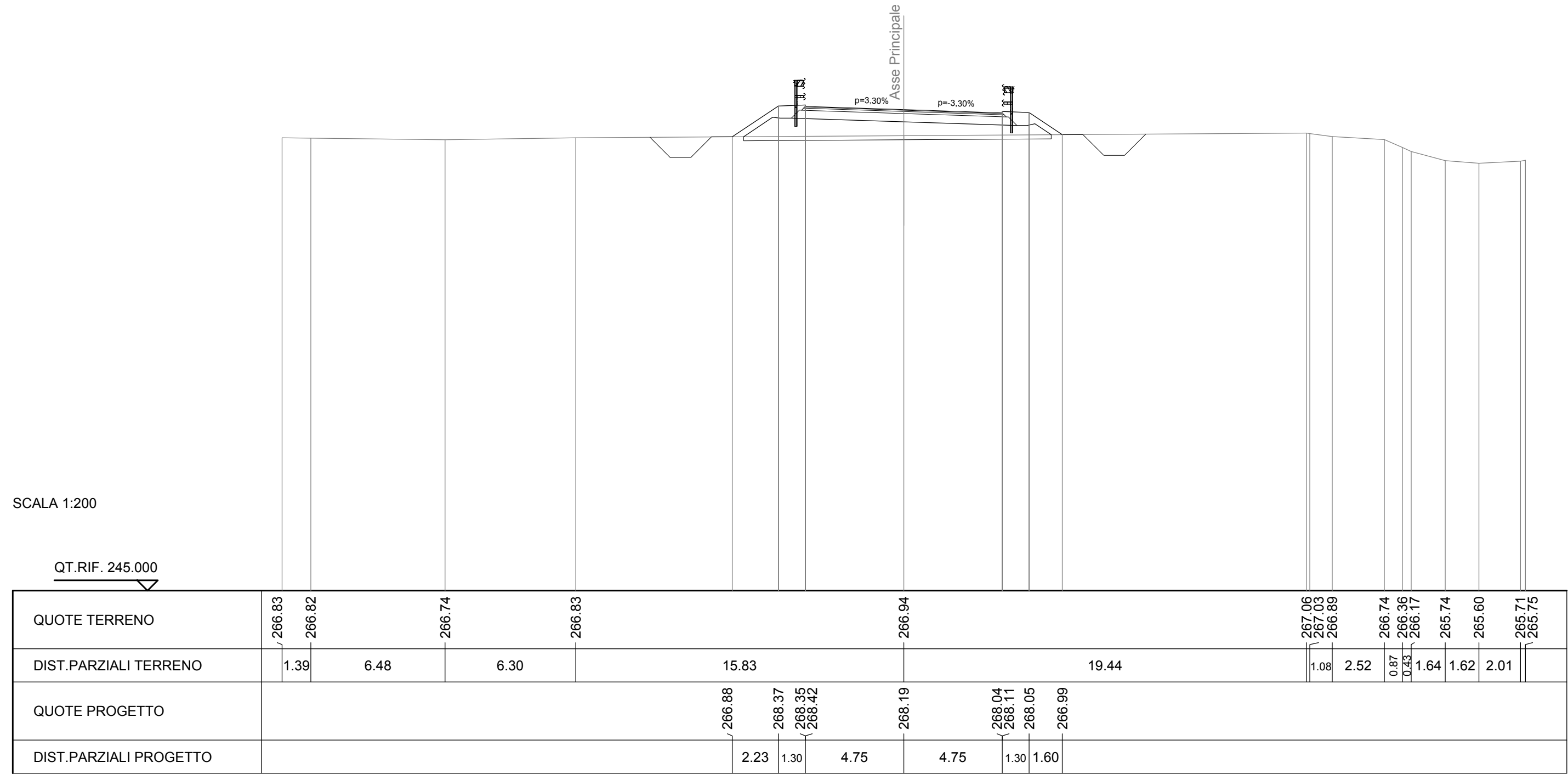
SCAVI E BONIFICHE	
SCOTICO	16.26 m
FOSSO	4.35 mq
RILEVATI	
RILEVATO	17.34 mq
TERRENO VEGETALE	8.82 m
SOVRASTRUTTURA STRADALE	
STRATO DI USURA	9.50 m
STRATO DI BINDER	9.56 m
STRATO DI BASE	9.68 m
STRATO DI FONDAZIONE	10.08 m

SEZIONE N. : 55
QT. PROGETTO : 268.172
DIST.PROG. : 1+325.000
DIST.PREC. : 25.000
DIST.SUCC. : 25.000



SCAVI E BONIFICHE	
SCOTICO	14.85 m
FOSSO	4.00 mq
RILEVATI	
RILEVATO	9.32 mq
TERRENO VEGETALE	7.34 m
SOVRASTRUTTURA STRADALE	
STRATO DI USURA	9.50 m
STRATO DI BINDER	9.56 m
STRATO DI BASE	9.68 m
STRATO DI FONDAZIONE	10.08 m

SEZIONE N. : 56
QT. PROGETTO : 268.194
DIST.PROG. : 1+350.000
DIST.PREC. : 25.000
DIST.SUCC. : 25.000



SCAVI E BONIFICHE	
SCOTICO	20.20 m
FOSSO	3.96 mq
RILEVATI	
RILEVATO	8.08 mq
TERRENO VEGETALE	6.14 m
SOVRASTRUTTURA STRADALE	
STRATO DI USURA	15.86 m
STRATO DI BINDER	15.92 m
STRATO DI BASE	16.04 m
STRATO DI FONDAZIONE	16.46 m

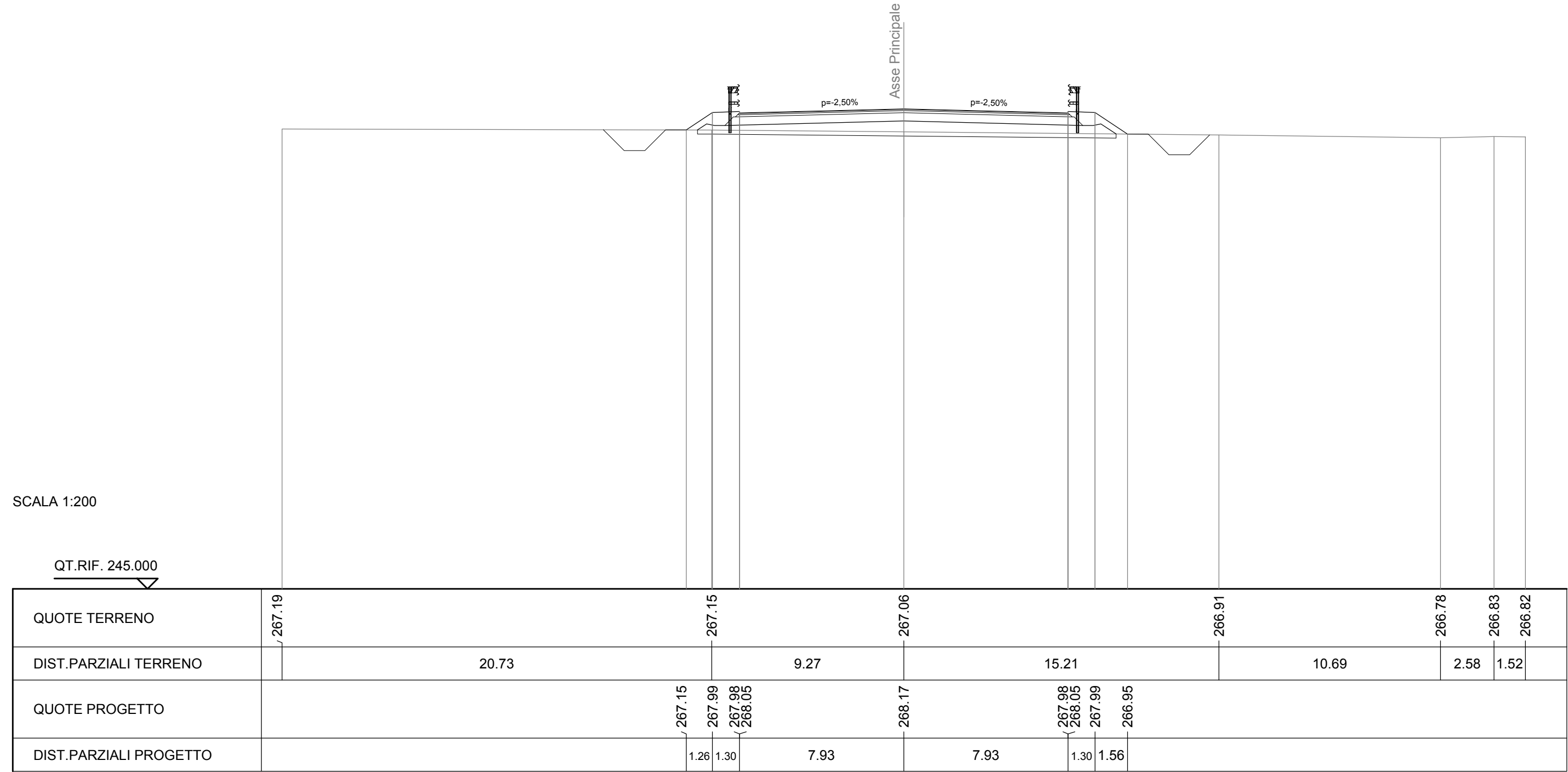
SEZIONE N. : 58

QT. PROGETTO : 268.175

DIST.PROG. : 1+400.000

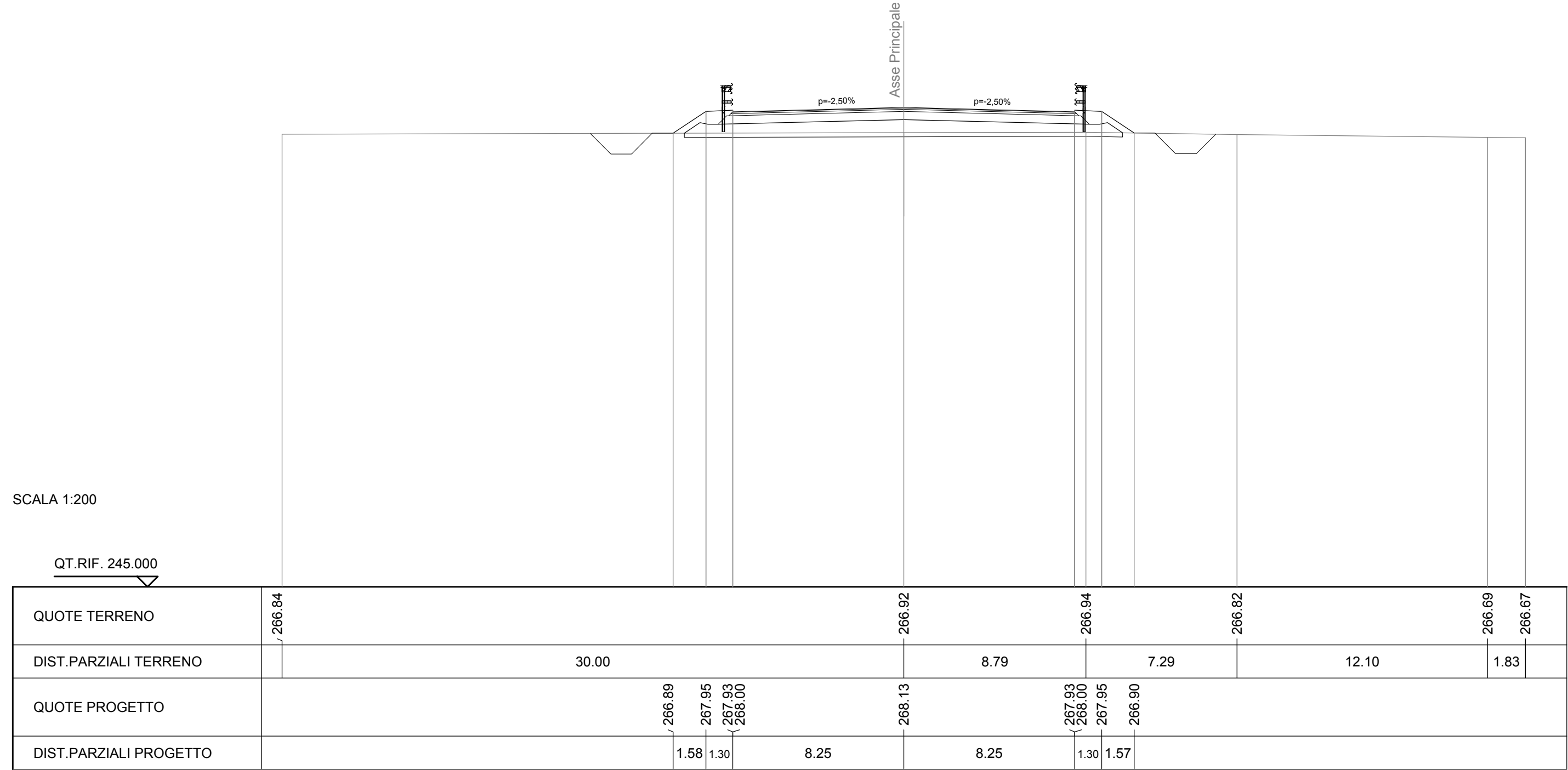
DIST.PREC. : 25.000

DIST.SUCC. : 25.000



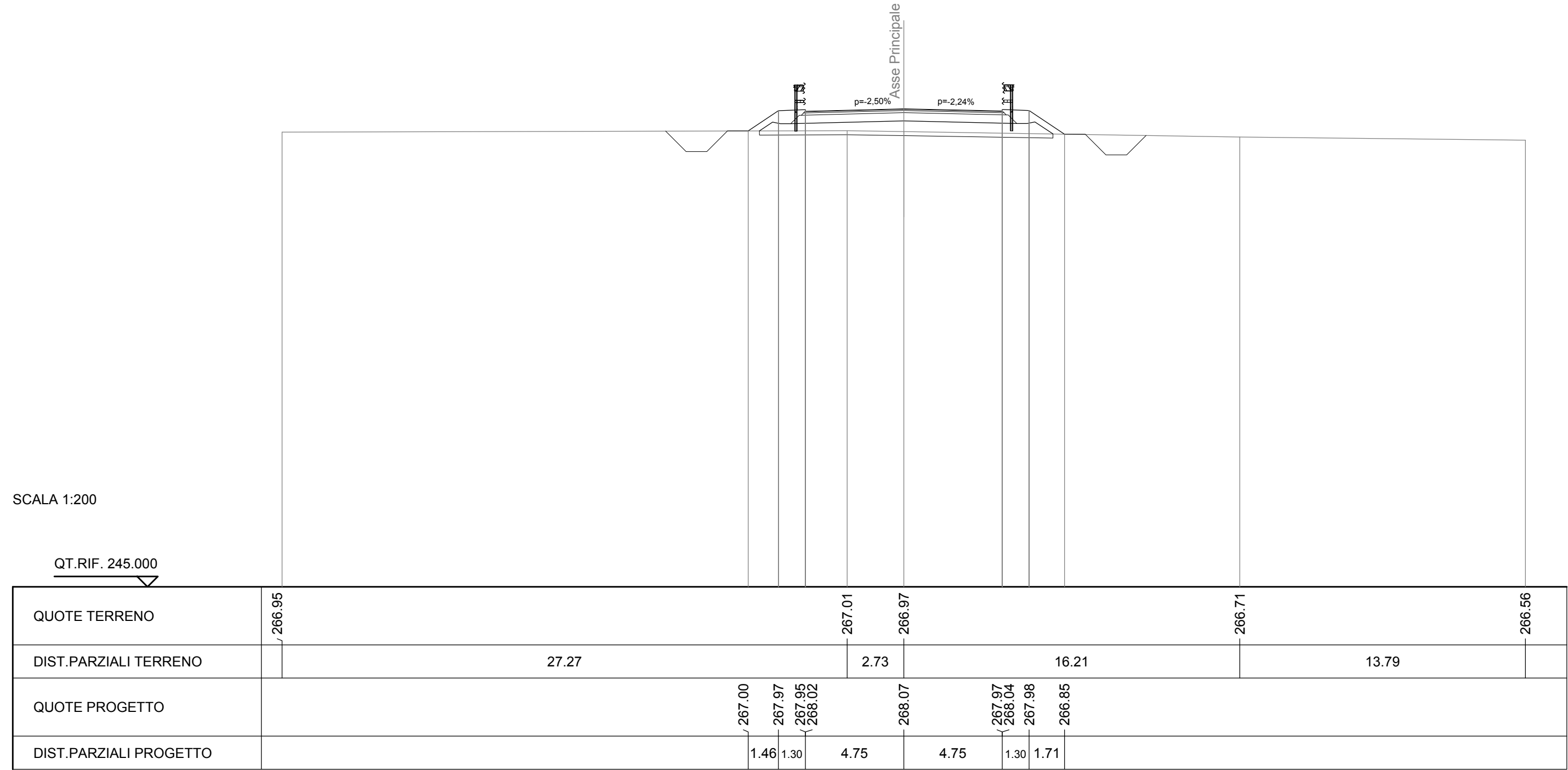
SCAVI E BONIFICHE	
SCOTICO	21.15 m
FOSSO	3.87 mq
RILEVATI	
RILEVATO	10.33 mq
TERRENO VEGETALE	6.53 m
SOVRASTRUTTURA STRADALE	
STRATO DI USURA	16.50 m
STRATO DI BINDER	16.56 m
STRATO DI BASE	16.68 m
STRATO DI FONDAZIONE	17.10 m

SEZIONE N. : 59
QT. PROGETTO : 268.134
DIST.PROG. : 1+425.000
DIST.PREC. : 25.000
DIST.SUCC. : 25.000



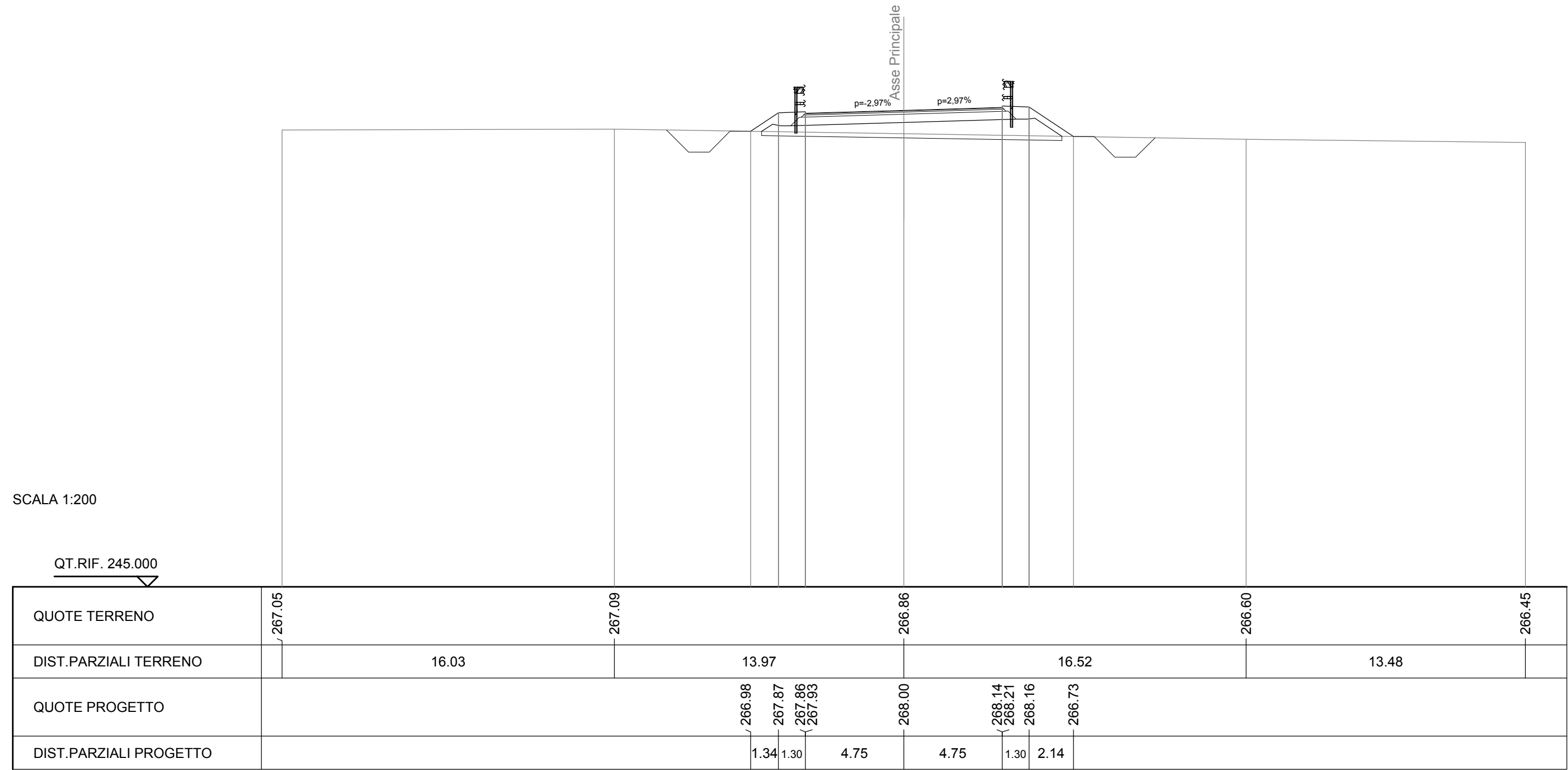
SCAVI E BONIFICHE	
SCOTICO	14.17 m
FOSSO	3.87 mq
RILEVATI	
RILEVATO	6.09 mq
TERRENO VEGETALE	6.54 m
SOVRASTRUTTURA STRADALE	
STRATO DI USURA	9.50 m
STRATO DI BINDER	9.56 m
STRATO DI BASE	9.68 m
STRATO DI FONDAZIONE	10.09 m

SEZIONE N. : 60
QT. PROGETTO : 268.073
DIST.PROG. : 1+450.000
DIST.PREC. : 25.000
DIST.SUCC. : 25.000



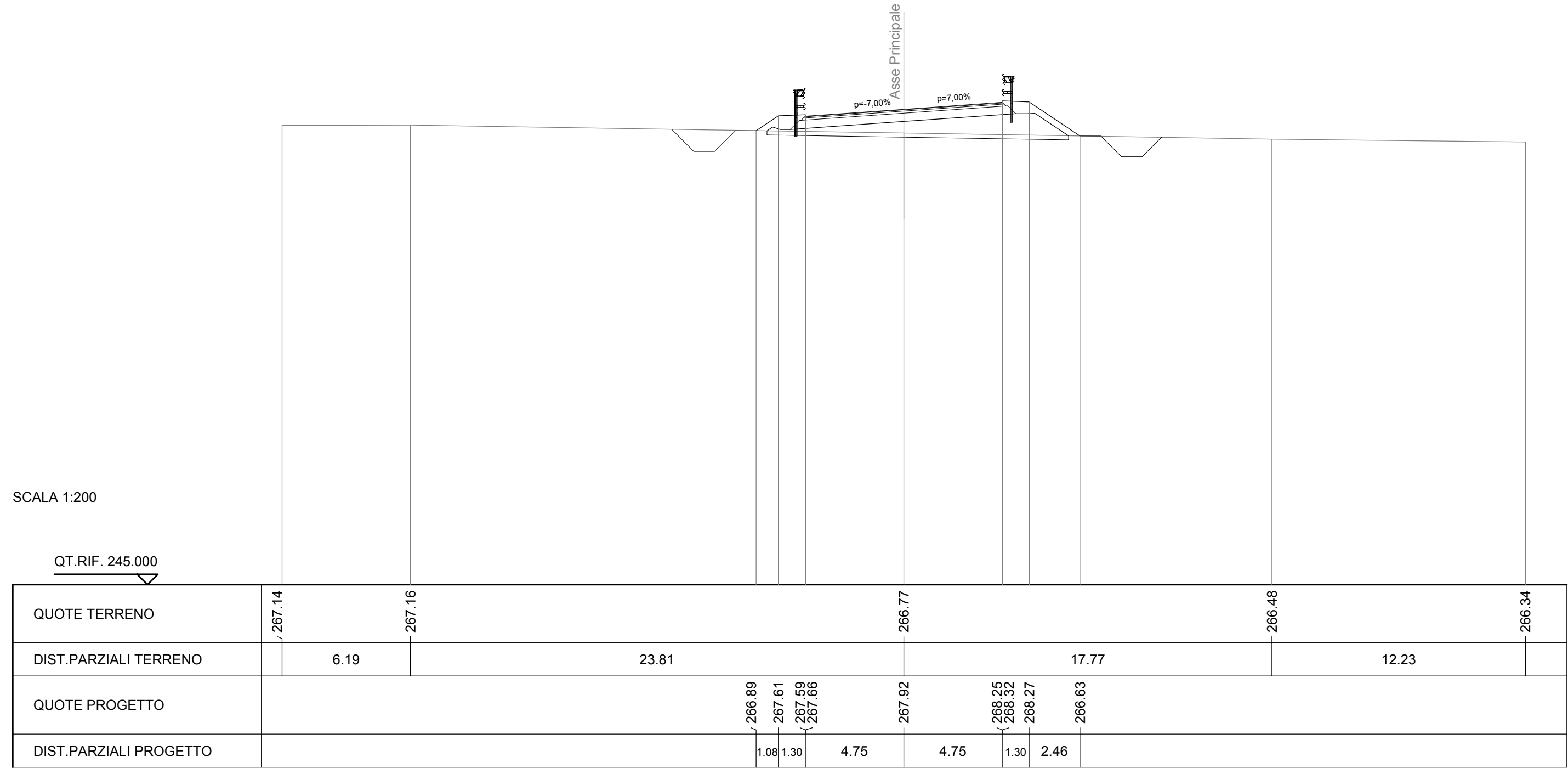
SCAVI E BONIFICHE	
SCOTICO	14.49 m
FOSSO	4.02 mq
RILEVATI	
RILEVATO	7.55 mq
TERRENO VEGETALE	6.92 m
SOVRASTRUTTURA STRADALE	
STRATO DI USURA	9.50 m
STRATO DI BINDER	9.56 m
STRATO DI BASE	9.68 m
STRATO DI FONDAZIONE	10.09 m

SEZIONE N. : 61
QT. PROGETTO : 267.997
DIST.PROG. : 1+475.000
DIST.PREC. : 25.000
DIST.SUCC. : 25.000



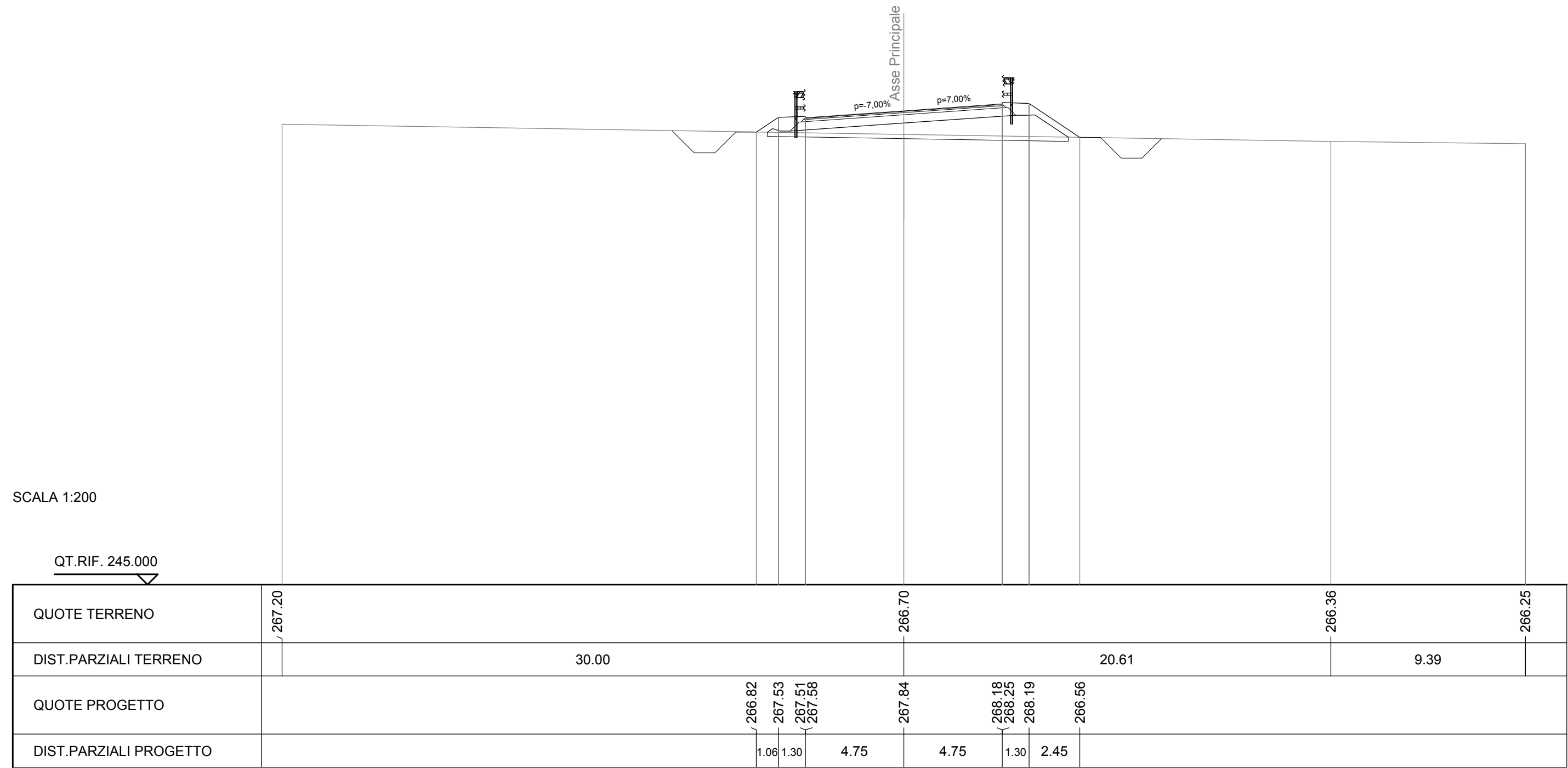
SCAVI E BONIFICHE	
SCOTICO	14.56 m
FOSSO	4.02 mq
RILEVATI	
RILEVATO	7.98 mq
TERRENO VEGETALE	6.99 m
SOVRASTRUTTURA STRADALE	
STRATO DI USURA	9.50 m
STRATO DI BINDER	9.56 m
STRATO DI BASE	9.68 m
STRATO DI FONDAZIONE	10.08 m

SEZIONE N. : 62
QT. PROGETTO : 267.921
DIST.PROG. : 1+500.000
DIST.PREC. : 25.000
DIST.SUCC. : 25.000



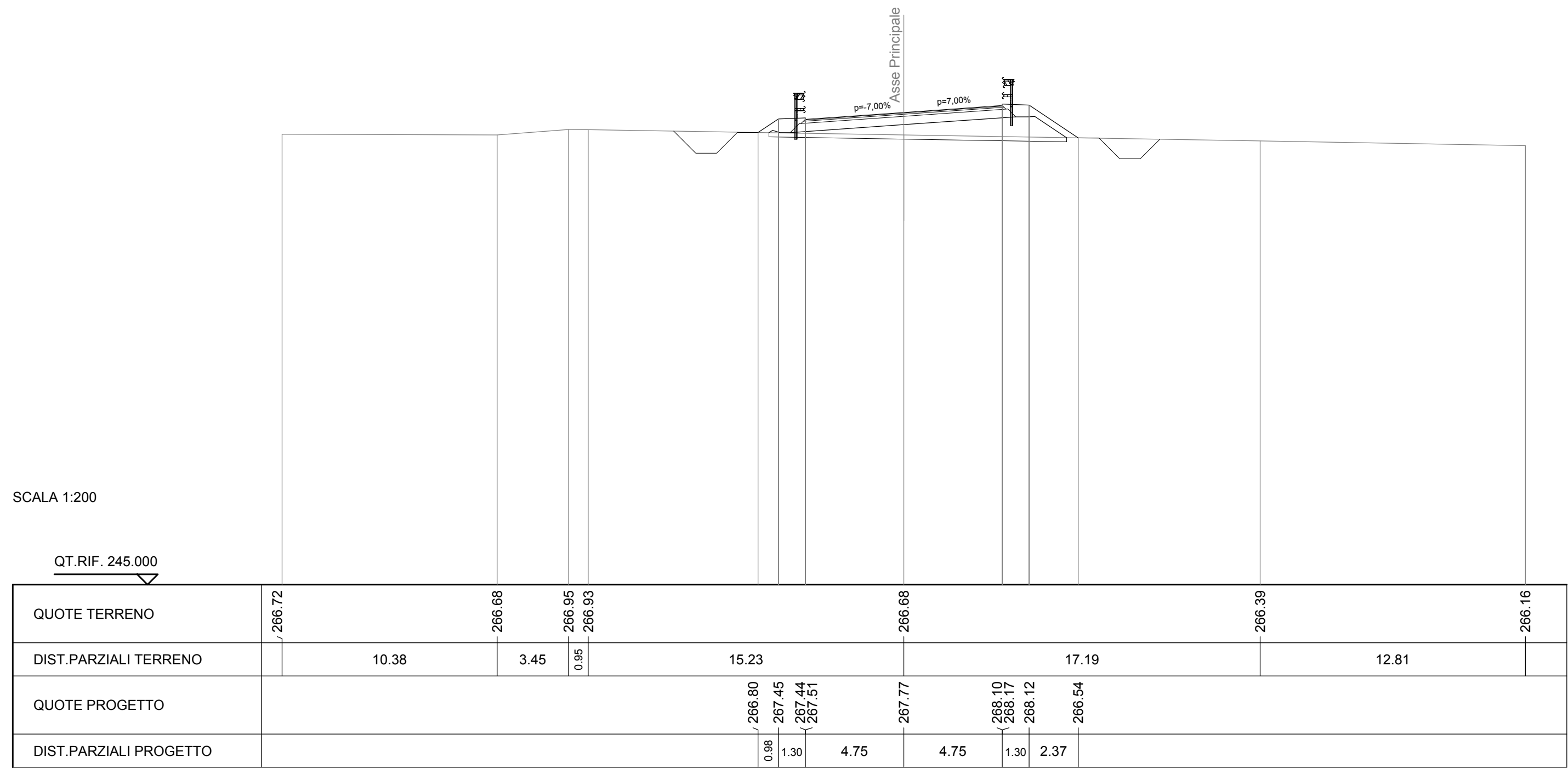
SCAVI E BONIFICHE	
SCOTICO	14.53 m
FOSSO	4.02 mq
RILEVATI	
RILEVATO	7.87 mq
TERRENO VEGETALE	6.96 m
SOVRASTRUTTURA STRADALE	
STRATO DI USURA	9.50 m
STRATO DI BINDER	9.56 m
STRATO DI BASE	9.68 m
STRATO DI FONDAZIONE	10.08 m

SEZIONE N. : 63
QT. PROGETTO : 267.844
DIST.PROG. : 1+525.000
DIST.PREC. : 25.000
DIST.SUCC. : 25.000



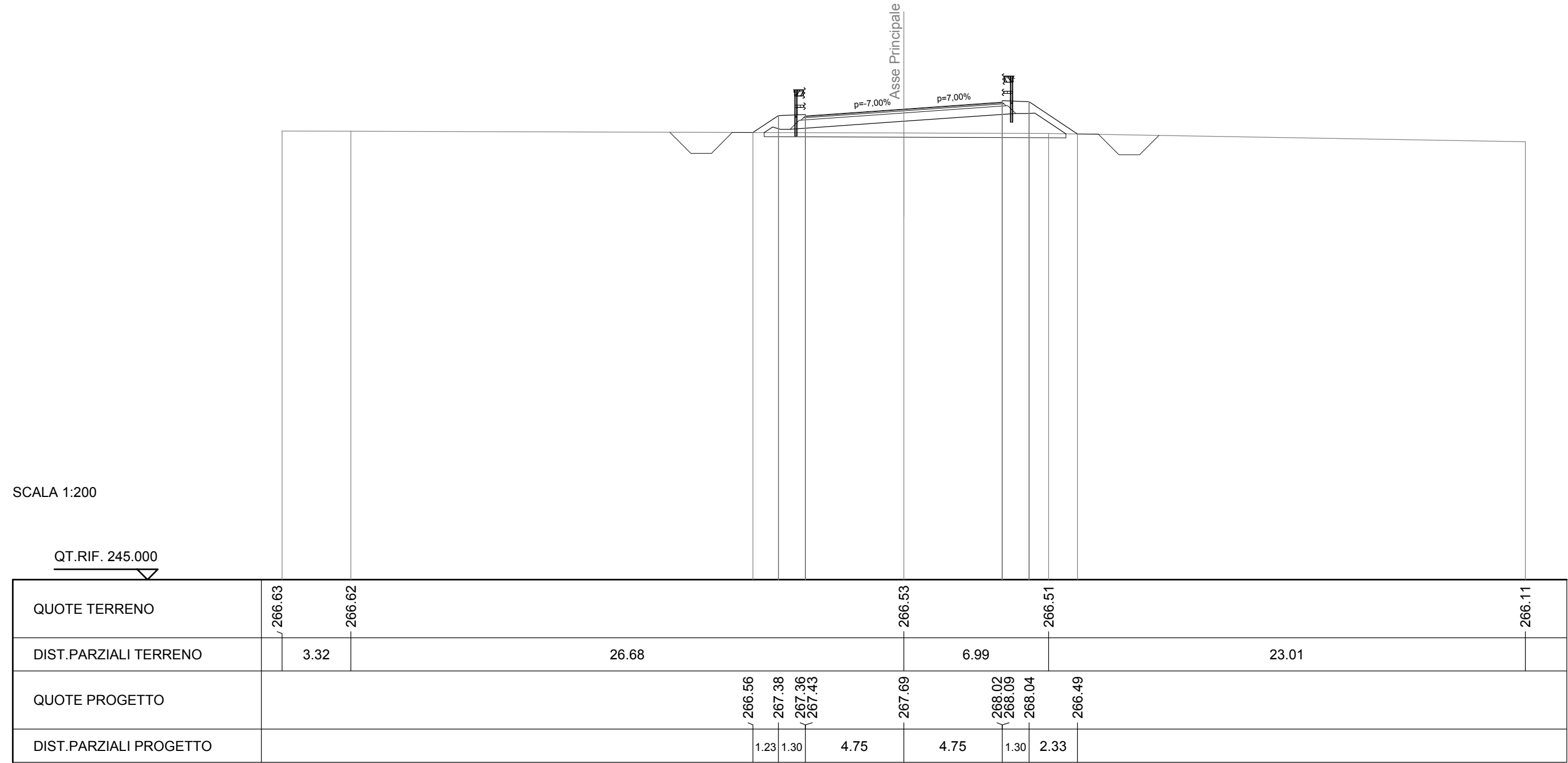
SCAVI E BONIFICHE	
SCOTICO	14.37 m
FOSSO	4.01 mq
RILEVATI	
RILEVATO	7.11 mq
TERRENO VEGETALE	6.77 m
SOVRASTRUTTURA STRADALE	
STRATO DI USURA	9.50 m
STRATO DI BINDER	9.56 m
STRATO DI BASE	9.68 m
STRATO DI FONDAZIONE	10.08 m

SEZIONE N. : 64
QT. PROGETTO : 267.768
DIST.PROG. : 1+550.000
DIST.PREC. : 25.000
DIST.SUCC. : 25.000



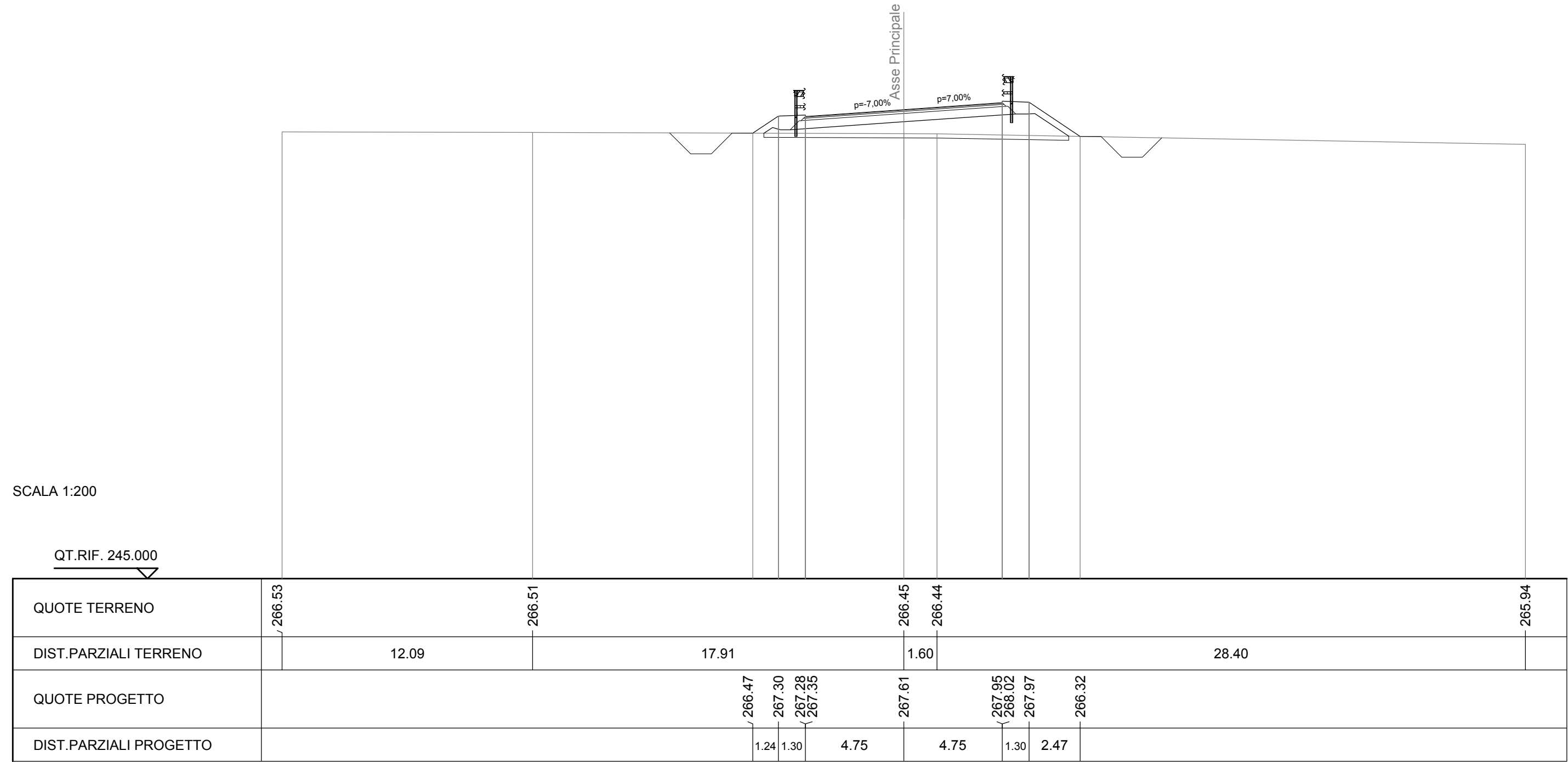
SCAVI E BONIFICHE	
SCOTICO	14.57 m
FOSSO	3.90 mq
RILEVATI	
RILEVATO	7.99 mq
TERRENO VEGETALE	7.02 m
SOVRASTRUTTURA STRADALE	
STRATO DI USURA	9.50 m
STRATO DI BINDER	9.56 m
STRATO DI BASE	9.68 m
STRATO DI FONDAZIONE	10.08 m

SEZIONE N. : 65
QT. PROGETTO : 267.691
DIST.PROG. : 1+575.000
DIST.PREC. : 25.000
DIST.SUCC. : 25.000



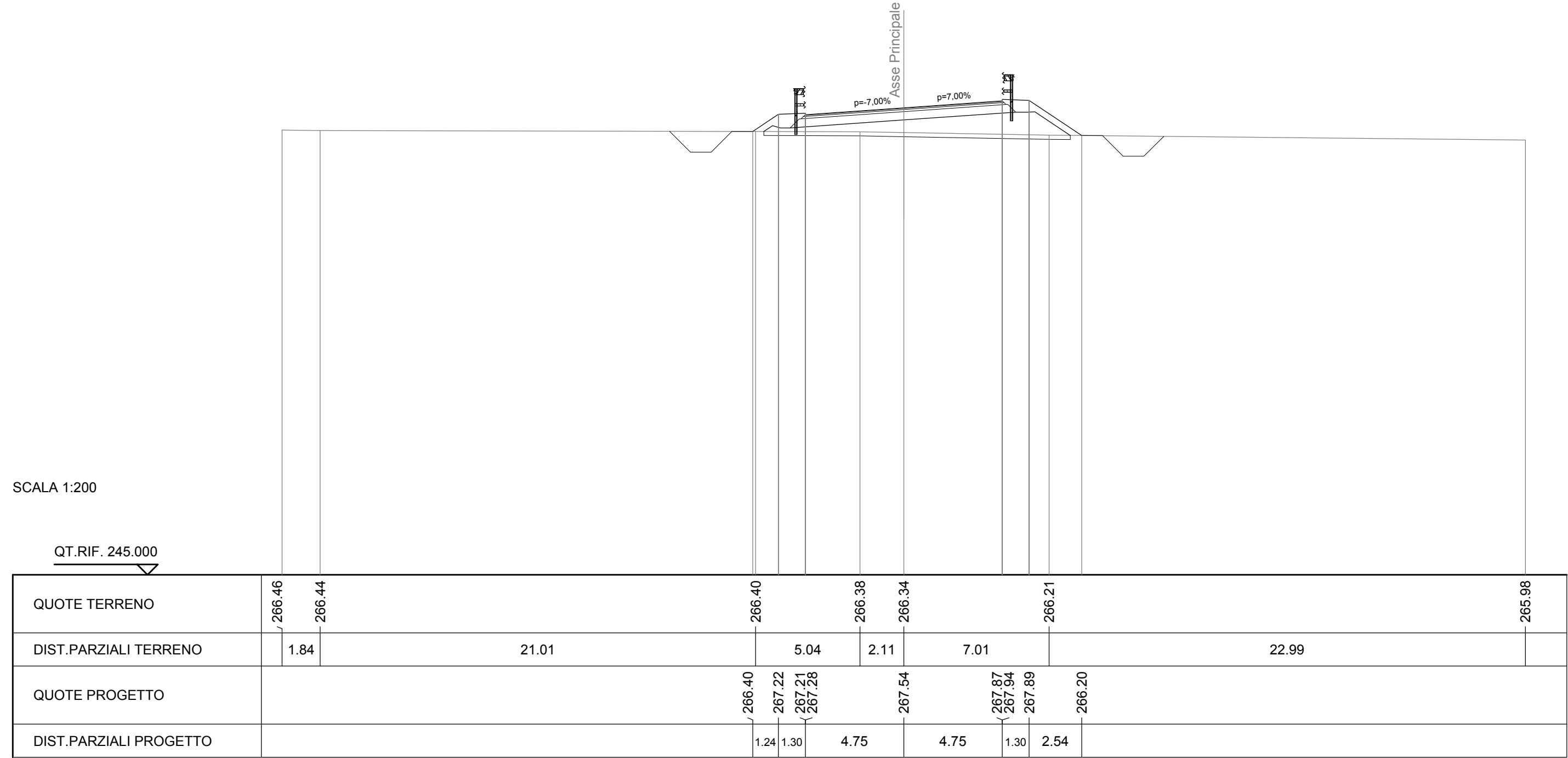
SCAVI E BONIFICHE	
SCOTICO	14.71 m
FOSSO	3.90 mq
RILEVATI	
RILEVATO	8.39 mq
TERRENO VEGETALE	7.19 m
SOVRASTRUTTURA STRADALE	
STRATO DI USURA	9.50 m
STRATO DI BINDER	9.56 m
STRATO DI BASE	9.68 m
STRATO DI FONDAZIONE	10.08 m

SEZIONE N. : 66
QT. PROGETTO : 267.615
DIST.PROG. : 1+600.000
DIST.PREC. : 25.000
DIST.SUCC. : 25.000



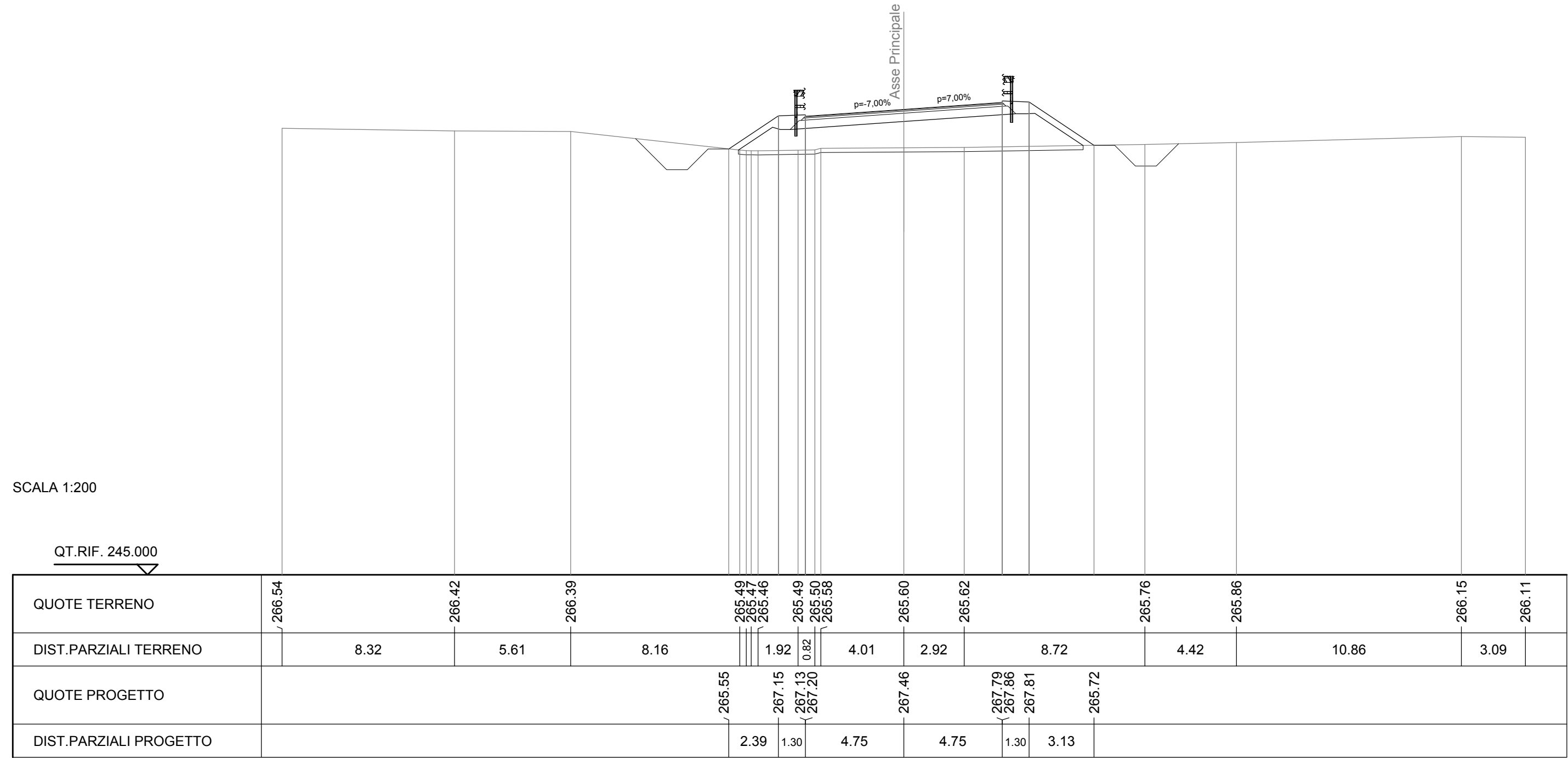
SCAVI E BONIFICHE	
SCOTICO	14.79 m
FOSSO	3.93 mq
RILEVATI	
RILEVATO	8.87 mq
TERRENO VEGETALE	7.28 m
SOVRASTRUTTURA STRADALE	
STRATO DI USURA	9.50 m
STRATO DI BINDER	9.56 m
STRATO DI BASE	9.68 m
STRATO DI FONDAZIONE	10.08 m

SEZIONE N. : 67
QT. PROGETTO : 267.538
DIST.PROG. : 1+625.000
DIST.PREC. : 25.000
DIST.SUCC. : 25.000



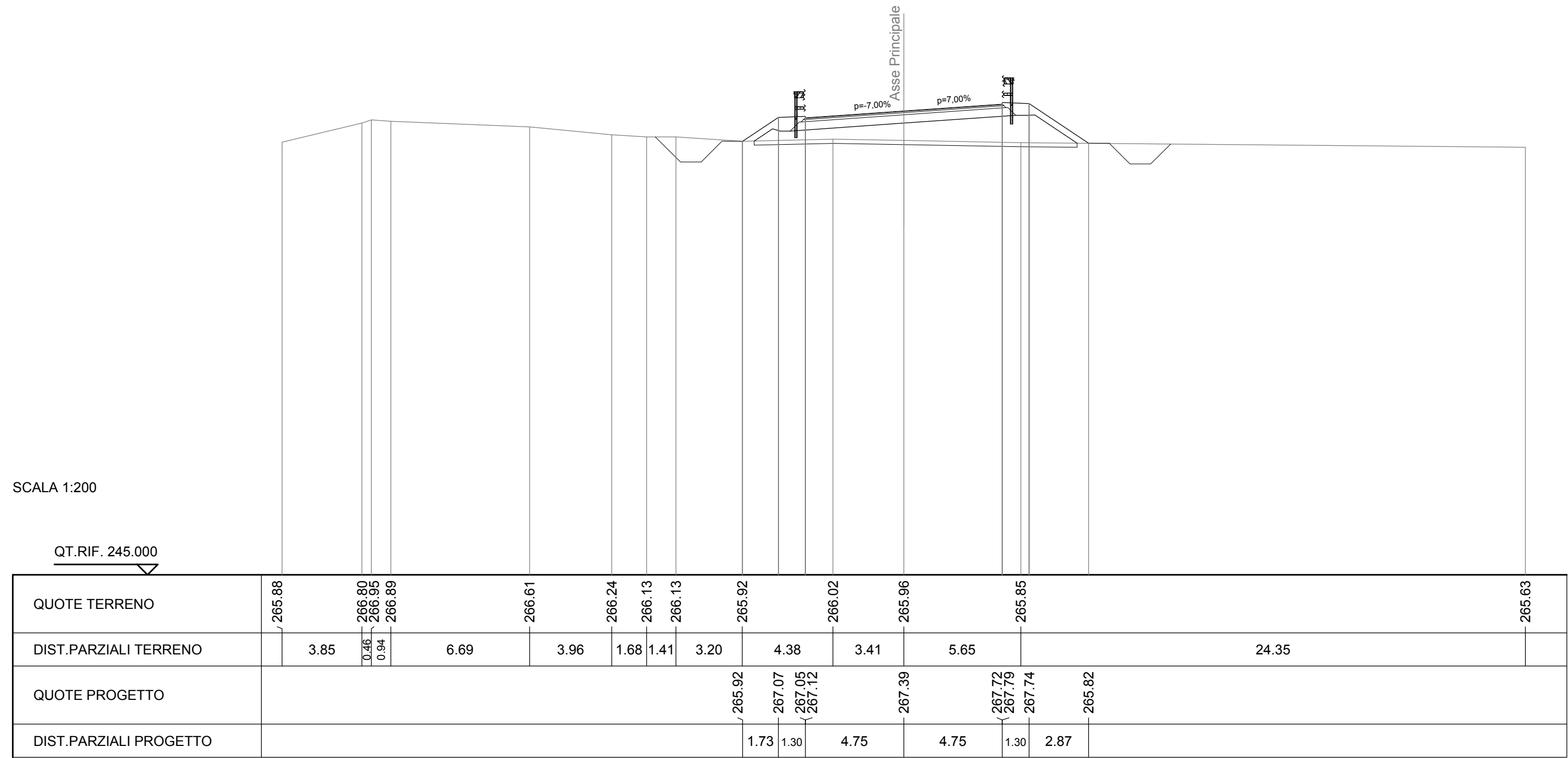
SCAVI E BONIFICHE	
SCOTICO	16.65 m
FOSSO	5.14 mq
RILEVATI	
RILEVATO	19.03 mq
TERRENO VEGETALE	9.39 m
SOVRASTRUTTURA STRADALE	
STRATO DI USURA	9.50 m
STRATO DI BINDER	9.56 m
STRATO DI BASE	9.68 m
STRATO DI FONDAZIONE	10.08 m

SEZIONE N. : 68
QT. PROGETTO : 267.462
DIST.PROG. : 1+650.000
DIST.PREC. : 25.000
DIST.SUCC. : 25.000



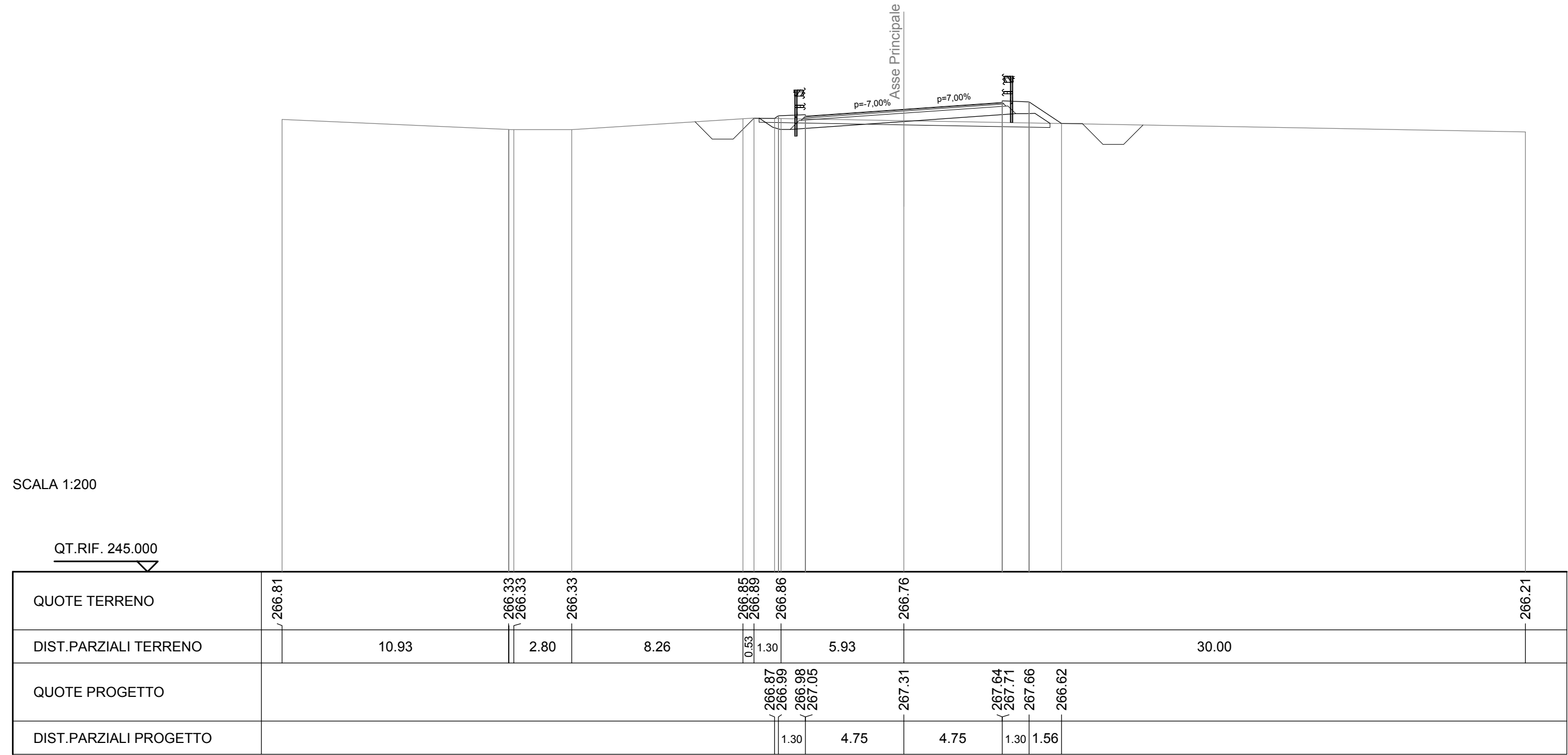
SCAVI E BONIFICHE	
SCOTICO	15.59 m
FOSSO	4.46 mq
RILEVATI	
RILEVATO	12.41 mq
TERRENO VEGETALE	8.27 m
SOVRASTRUTTURA STRADALE	
STRATO DI USURA	9.50 m
STRATO DI BINDER	9.56 m
STRATO DI BASE	9.68 m
STRATO DI FONDAZIONE	10.08 m

SEZIONE N. : 69
QT. PROGETTO : 267.385
DIST.PROG. : 1+675.000
DIST.PREC. : 25.000
DIST.SUCC. : 25.000



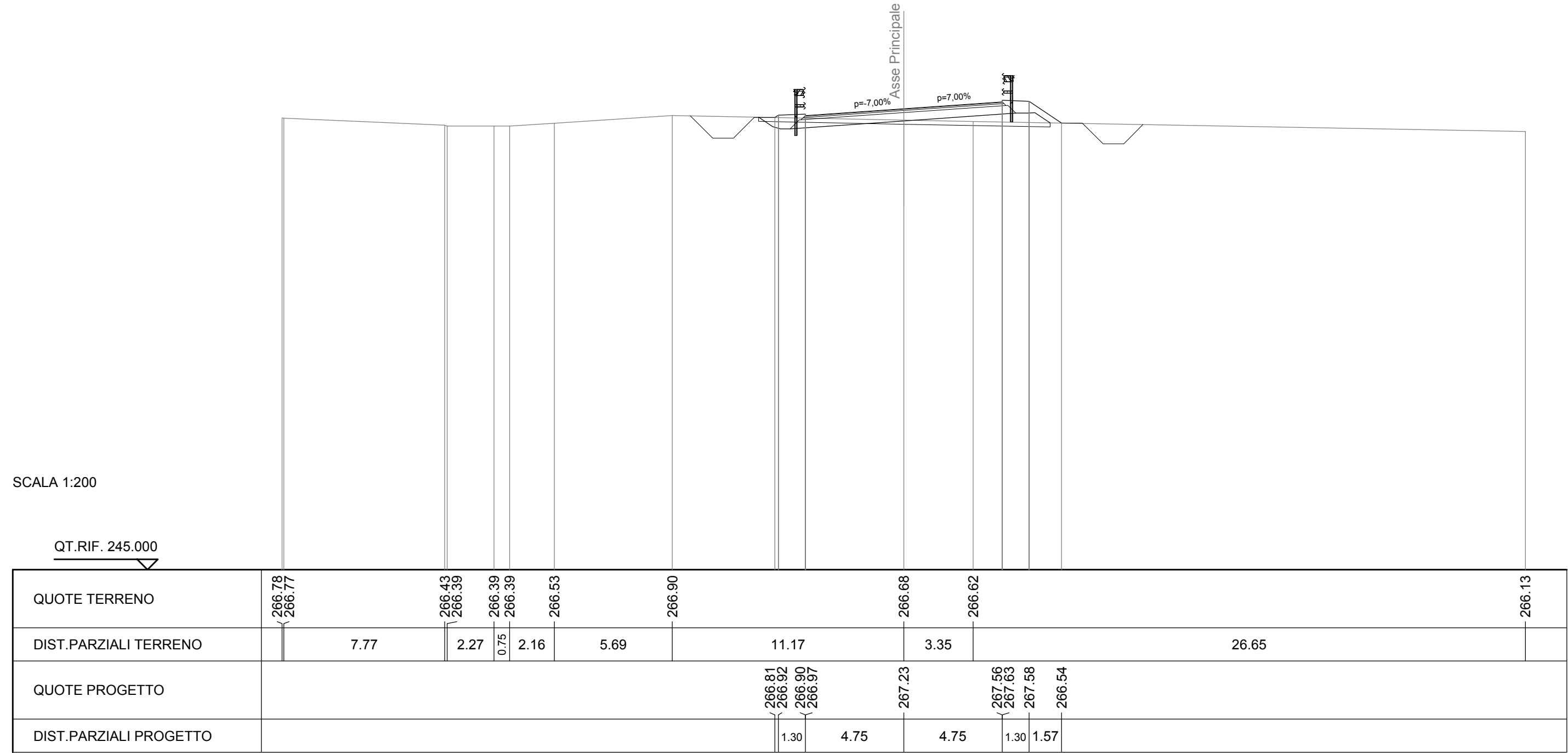
SCAVI E BONIFICHE	
STERRO	2.09 mq
SCOTICO	14.04 m
FOSSO	3.66 mq
RILEVATI	
RILEVATO	1.68 mq
TERRENO VEGETALE	4.85 m
SOVRASTRUTTURA STRADALE	
STRATO DI USURA	9.50 m
STRATO DI BINDER	9.56 m
STRATO DI BASE	9.68 m
STRATO DI FONDAZIONE	10.08 m

SEZIONE N. : 70
QT. PROGETTO : 267.309
DIST.PROG. : 1+700.000
DIST.PREC. : 25.000
DIST.SUCC. : 25.000



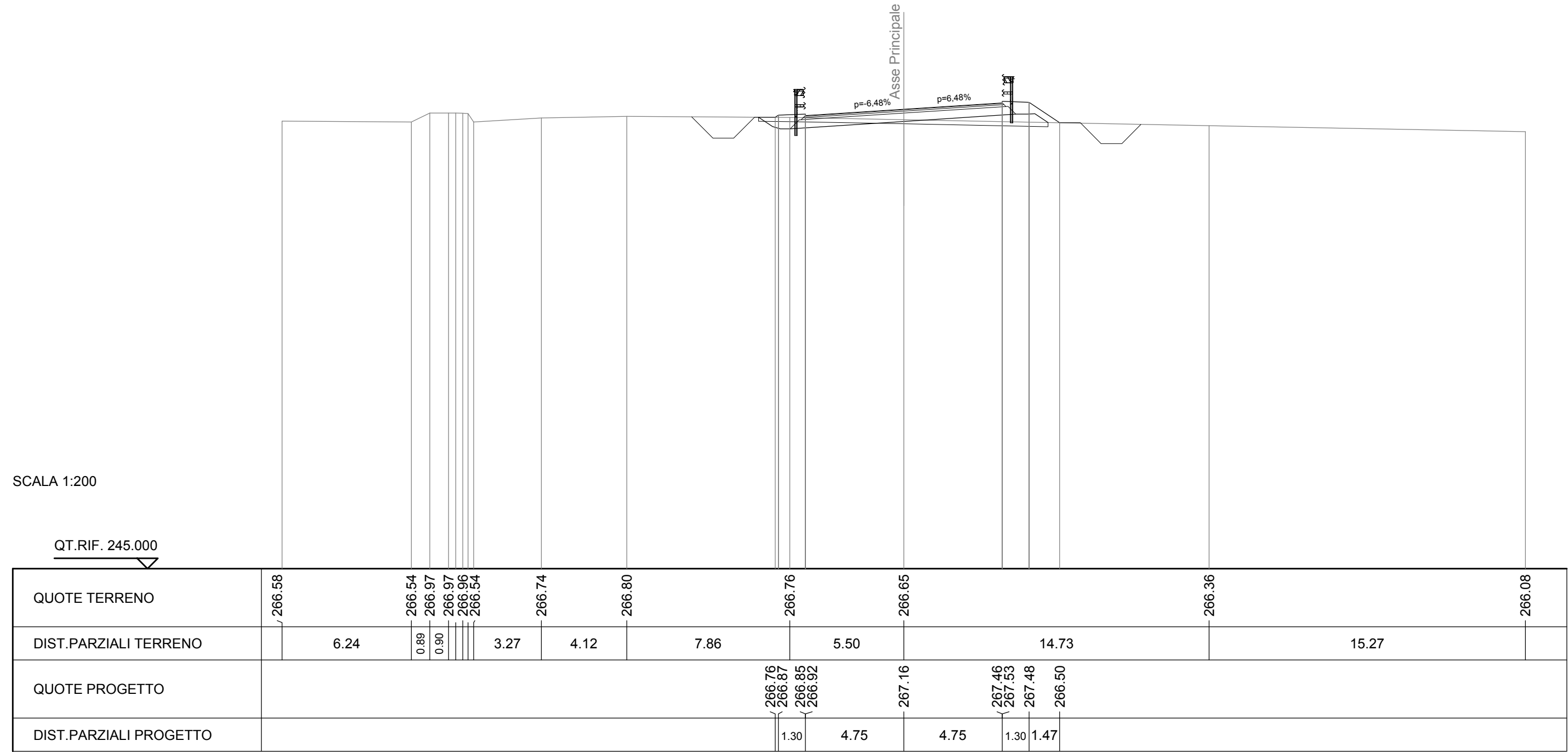
SCAVI E BONIFICHE	
STERRO	2.15 mq
SCOTICO	14.07 m
FOSSO	4.02 mq
RILEVATI	
RILEVATO	1.69 mq
TERRENO VEGETALE	4.82 m
SOVRASTRUTTURA STRADALE	
STRATO DI USURA	9.50 m
STRATO DI BINDER	9.56 m
STRATO DI BASE	9.68 m
STRATO DI FONDAZIONE	10.08 m

SEZIONE N. : 71
QT. PROGETTO : 267.232
DIST.PROG. : 1+725.000
DIST.PREC. : 25.000
DIST.SUCC. : 25.000



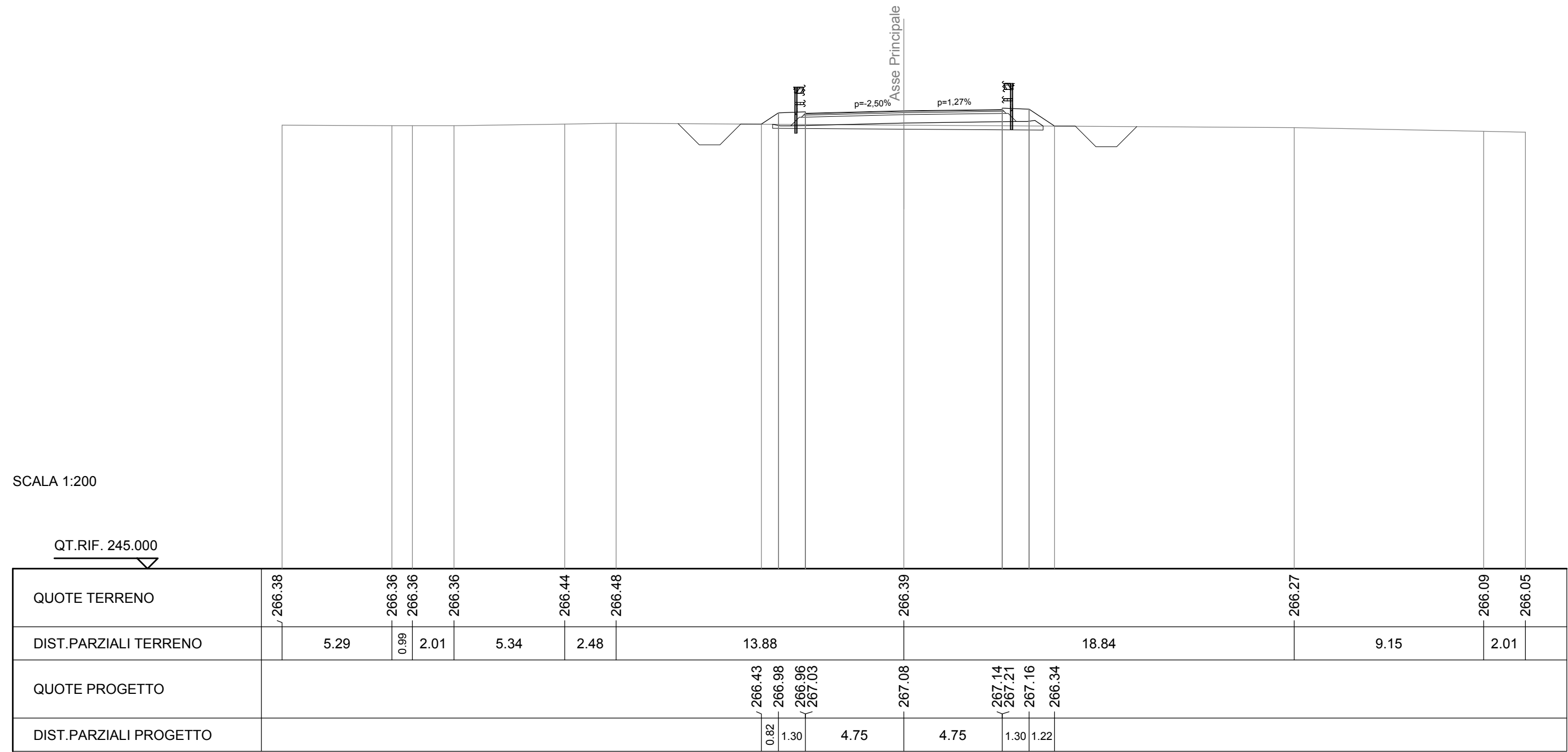
SCAVI E BONIFICHE	
STERRO	2.37 mq
SCOTICO	13.97 m
FOSSO	3.90 mq
RILEVATI	
RILEVATO	1.32 mq
TERRENO VEGETALE	4.70 m
SOVRASTRUTTURA STRADALE	
STRATO DI USURA	9.50 m
STRATO DI BINDER	9.56 m
STRATO DI BASE	9.69 m
STRATO DI FONDAZIONE	10.08 m

SEZIONE N. : 72
QT. PROGETTO : 267.156
DIST.PROG. : 1+750.000
DIST.PREC. : 25.000
DIST.SUCC. : 25.000



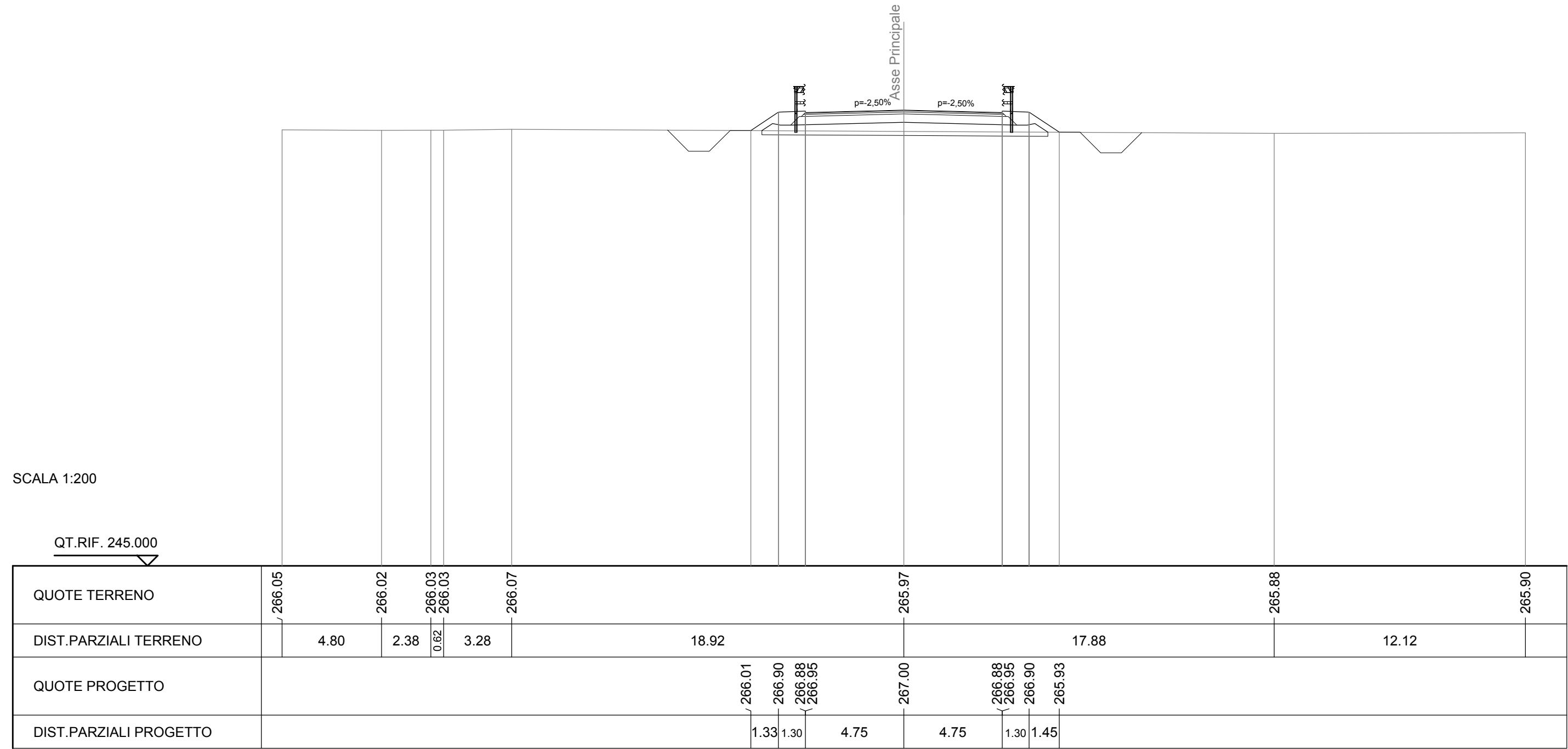
SCAVI E BONIFICHE	
STERRO	0.13 mq
SCOTICO	13.06 m
FOSSO	4.00 mq
RILEVATI	
RILEVATO	1.24 mq
TERRENO VEGETALE	5.19 m
SOVRASTRUTTURA STRADALE	
STRATO DI USURA	9.50 m
STRATO DI BINDER	9.56 m
STRATO DI BASE	9.68 m
STRATO DI FONDAZIONE	10.09 m

SEZIONE N. : 73
QT. PROGETTO : 267.080
DIST.PROG. : 1+775.000
DIST.PREC. : 25.000
DIST.SUCC. : 25.000



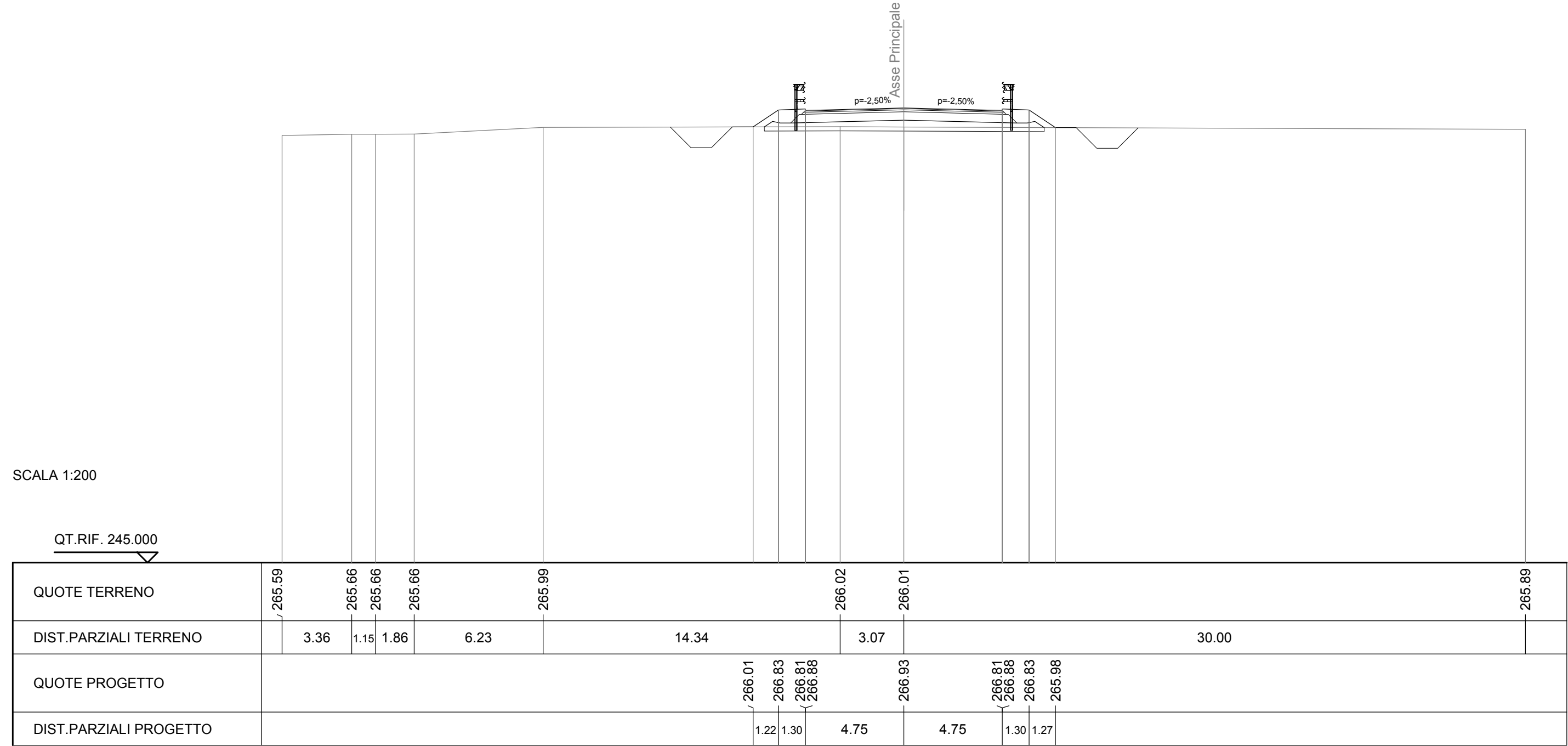
SCAVI E BONIFICHE	
SCOTICO	13.80 m
FOSSO	4.00 mq
RILEVATI	
RILEVATO	4.85 mq
TERRENO VEGETALE	6.09 m
SOVRASTRUTTURA STRADALE	
STRATO DI USURA	9.50 m
STRATO DI BINDER	9.56 m
STRATO DI BASE	9.68 m
STRATO DI FONDAZIONE	10.10 m

SEZIONE N. : 74
QT. PROGETTO : 267.003
DIST.PROG. : 1+800.000
DIST.PREC. : 25.000
DIST.SUCC. : 25.000



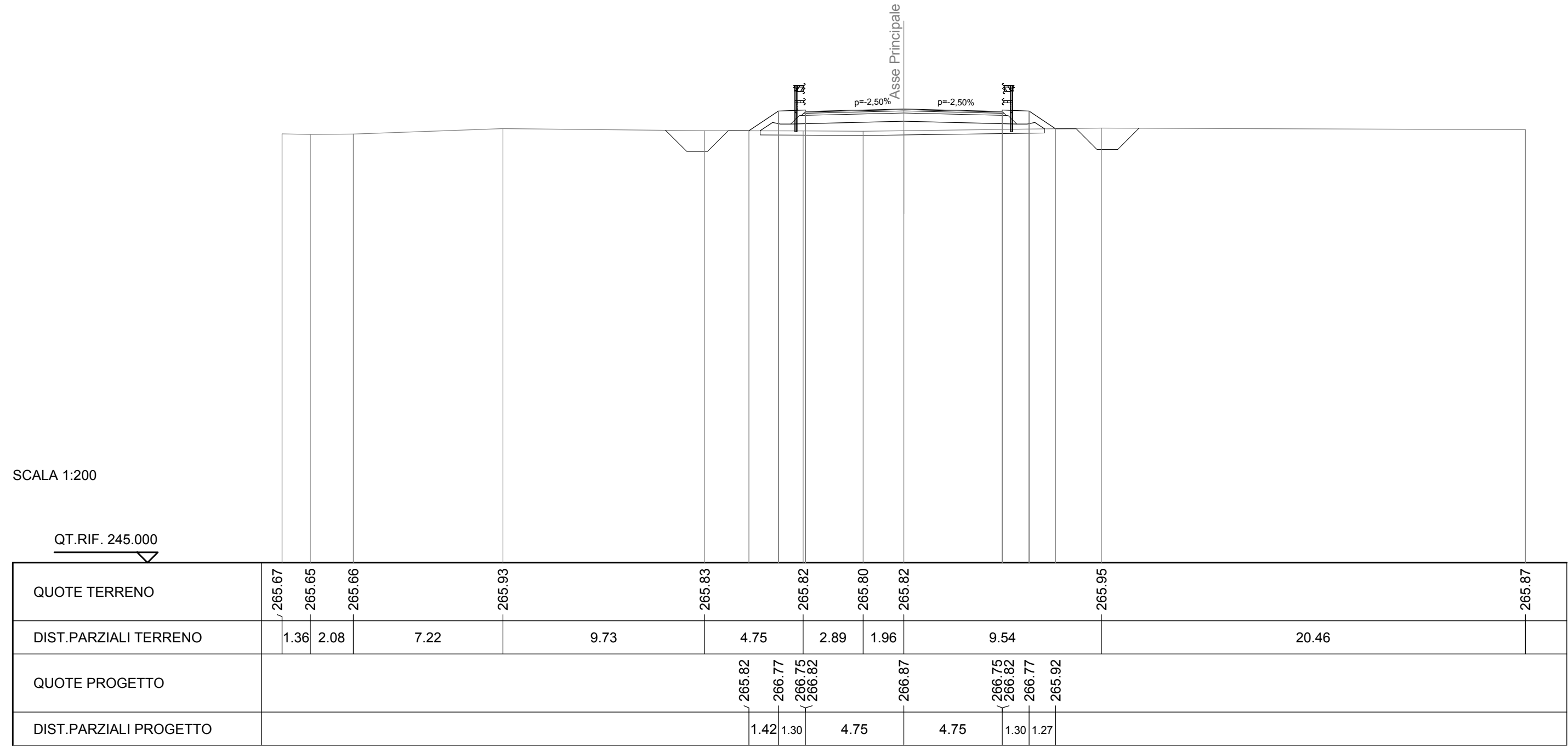
SCAVI E BONIFICHE	
SCOTICO	13.51 m
FOSSO	3.96 mq
RILEVATI	
RILEVATO	3.37 mq
TERRENO VEGETALE	5.74 m
SOVRASTRUTTURA STRADALE	
STRATO DI USURA	9.50 m
STRATO DI BINDER	9.56 m
STRATO DI BASE	9.68 m
STRATO DI FONDAZIONE	10.10 m

SEZIONE N. : 75
QT. PROGETTO : 266.927
DIST.PROG. : 1+825.000
DIST.PREC. : 25.000
DIST.SUCC. : 25.000



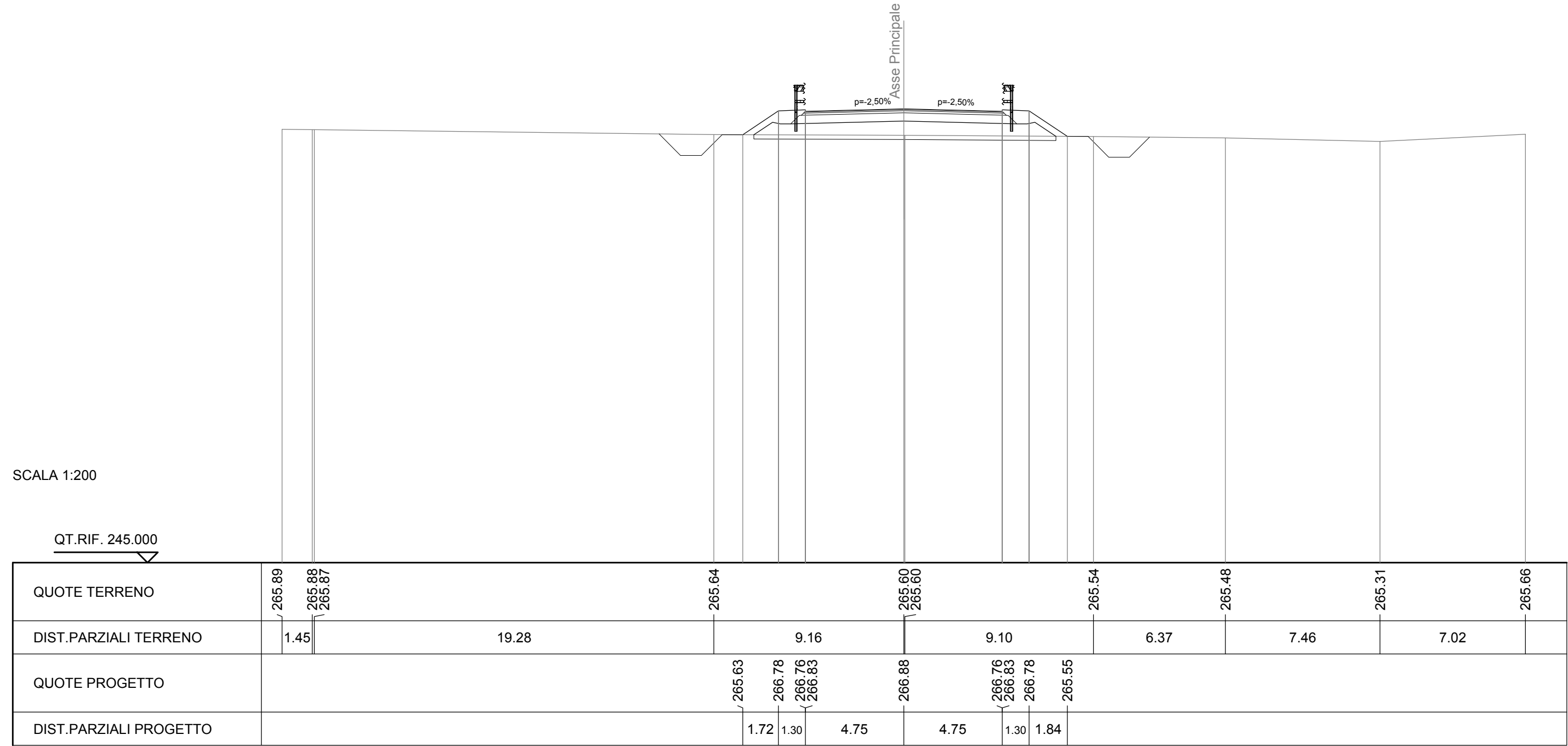
SCAVI E BONIFICHE	
SCOTICO	13.73 m
FOSSO	4.13 mq
RILEVATI	
RILEVATO	4.86 mq
TERRENO VEGETALE	5.98 m
SOVRASTRUTTURA STRADALE	
STRATO DI USURA	9.50 m
STRATO DI BINDER	9.56 m
STRATO DI BASE	9.68 m
STRATO DI FONDAZIONE	10.10 m

SEZIONE N. : 76
QT. PROGETTO : 266.873
DIST.PROG. : 1+850.000
DIST.PREC. : 25.000
DIST.SUCC. : 25.000



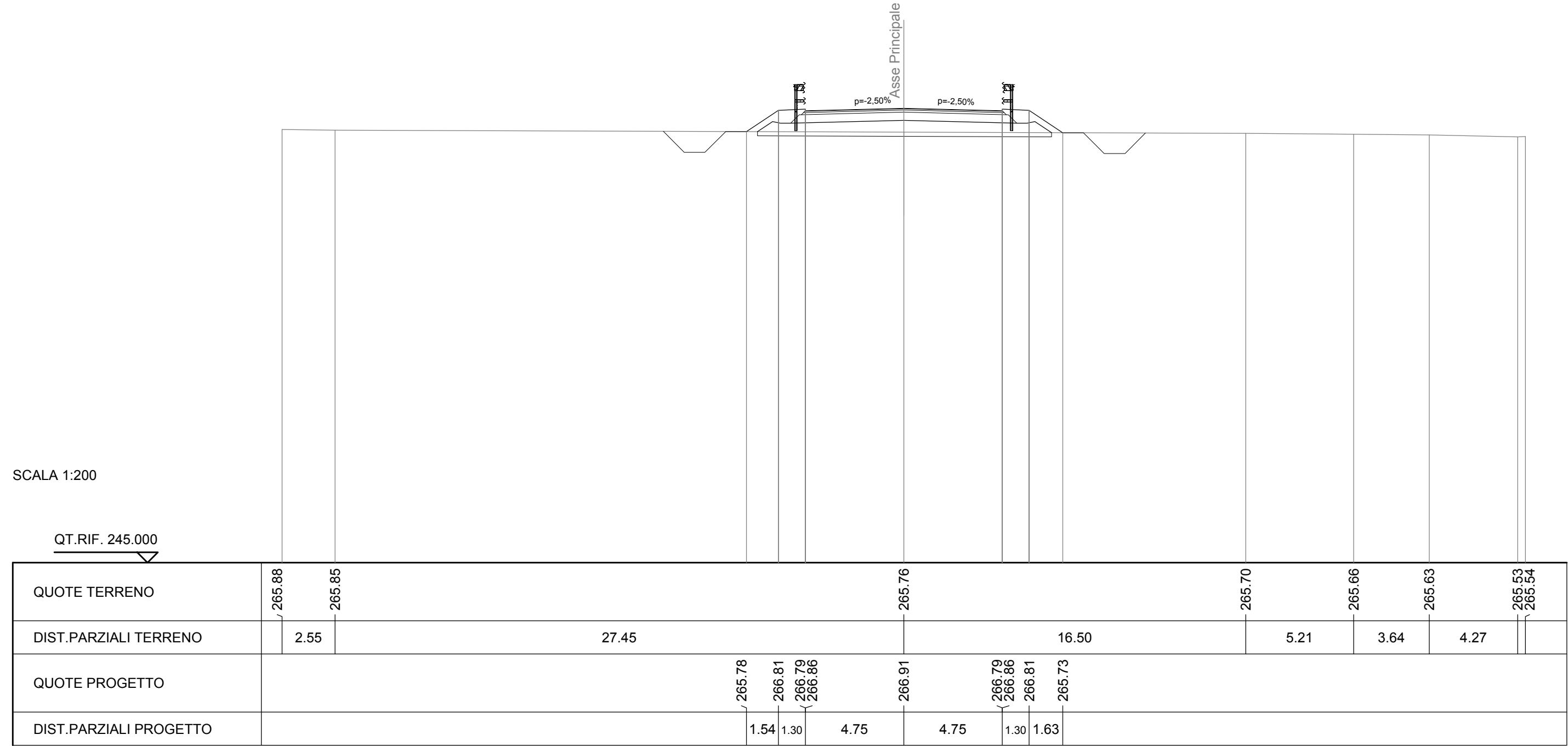
SCAVI E BONIFICHE	
SCOTICO	14.58 m
FOSSO	4.00 mq
RILEVATI	
RILEVATO	8.40 mq
TERRENO VEGETALE	7.03 m
SOVRASTRUTTURA STRADALE	
STRATO DI USURA	9.50 m
STRATO DI BINDER	9.56 m
STRATO DI BASE	9.68 m
STRATO DI FONDAZIONE	10.10 m

SEZIONE N. : 77
QT. PROGETTO : 266.882
DIST.PROG. : 1+875.000
DIST.PREC. : 25.000
DIST.SUCC. : 25.000



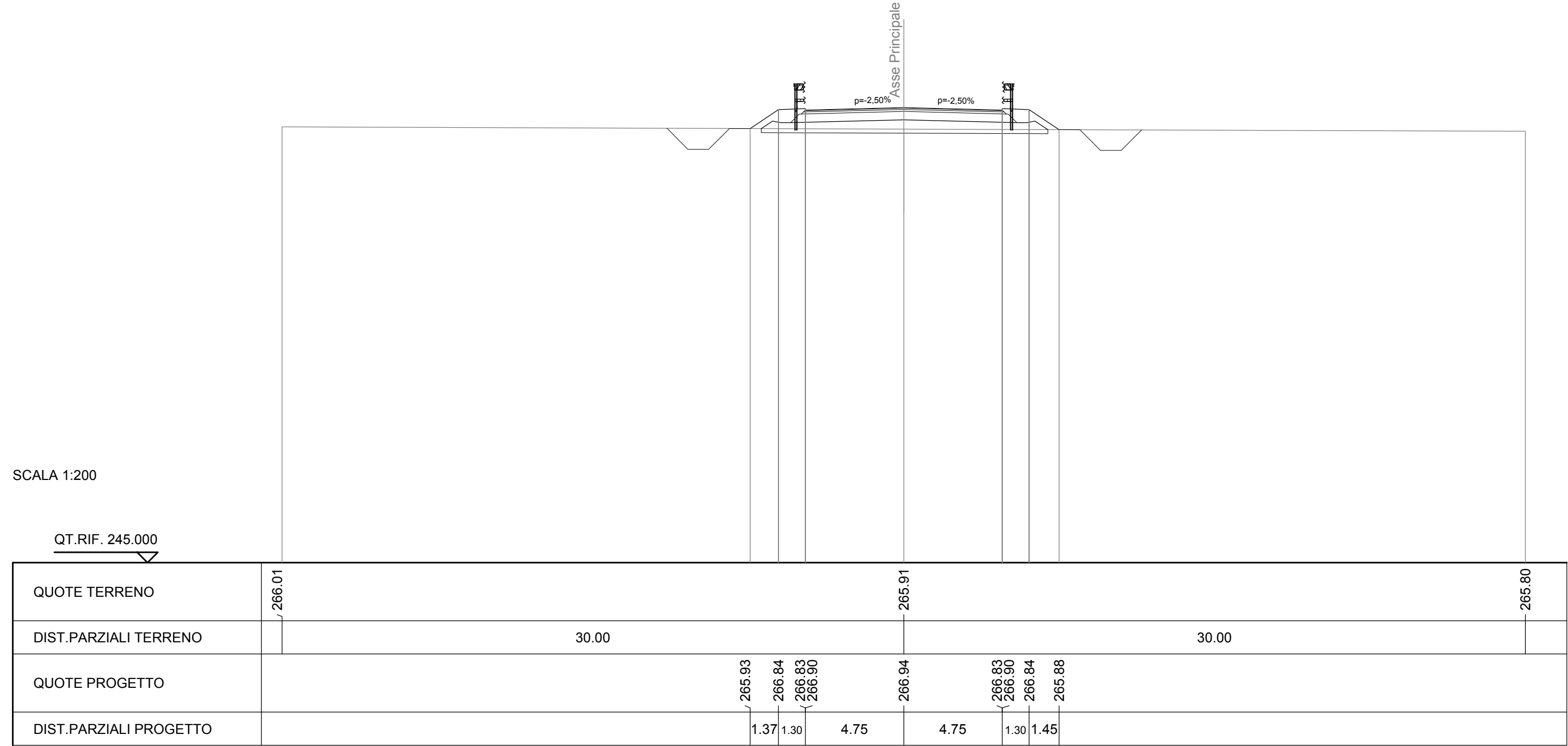
SCAVI E BONIFICHE	
SCOTICO	14.19 m
FOSSO	4.00 mq
RILEVATI	
RILEVATO	6.63 mq
TERRENO VEGETALE	6.55 m
SOVRASTRUTTURA STRADALE	
STRATO DI USURA	9.50 m
STRATO DI BINDER	9.56 m
STRATO DI BASE	9.68 m
STRATO DI FONDAZIONE	10.10 m

SEZIONE N. : 78
QT. PROGETTO : 266.913
DIST.PROG. : 1+900.000
DIST.PREC. : 25.000
DIST.SUCC. : 25.000



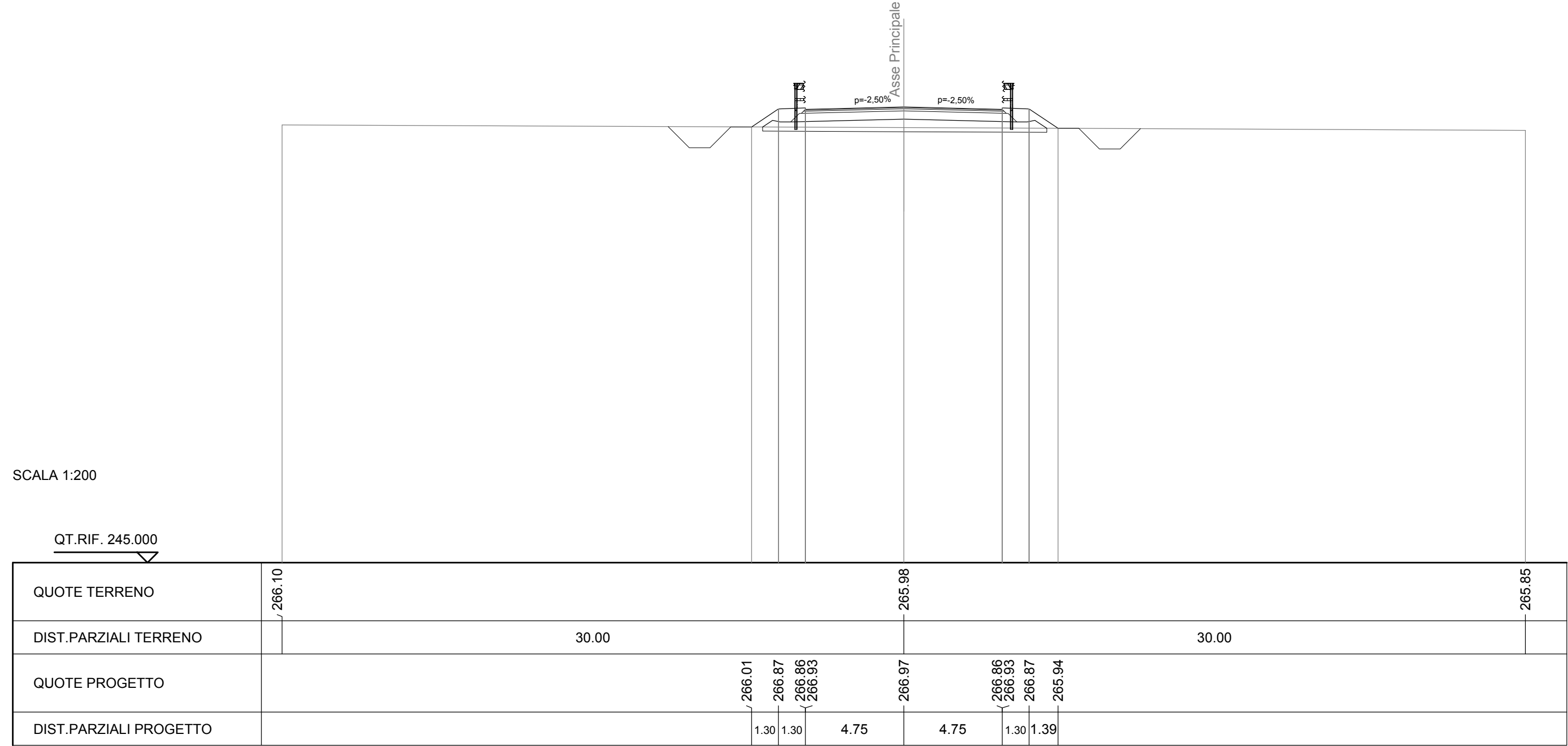
SCAVI E BONIFICHE	
SCOTICO	13.83 m
FOSSO	4.00 mq
RILEVATI	
RILEVATO	4.96 mq
TERRENO VEGETALE	6.12 m
SOVRASTRUTTURA STRADALE	
STRATO DI USURA	9.50 m
STRATO DI BINDER	9.56 m
STRATO DI BASE	9.68 m
STRATO DI FONDAZIONE	10.10 m

SEZIONE N. : 79
QT. PROGETTO : 266.944
DIST.PROG. : 1+925.000
DIST.PREC. : 25.000
DIST.SUCC. : 25.000



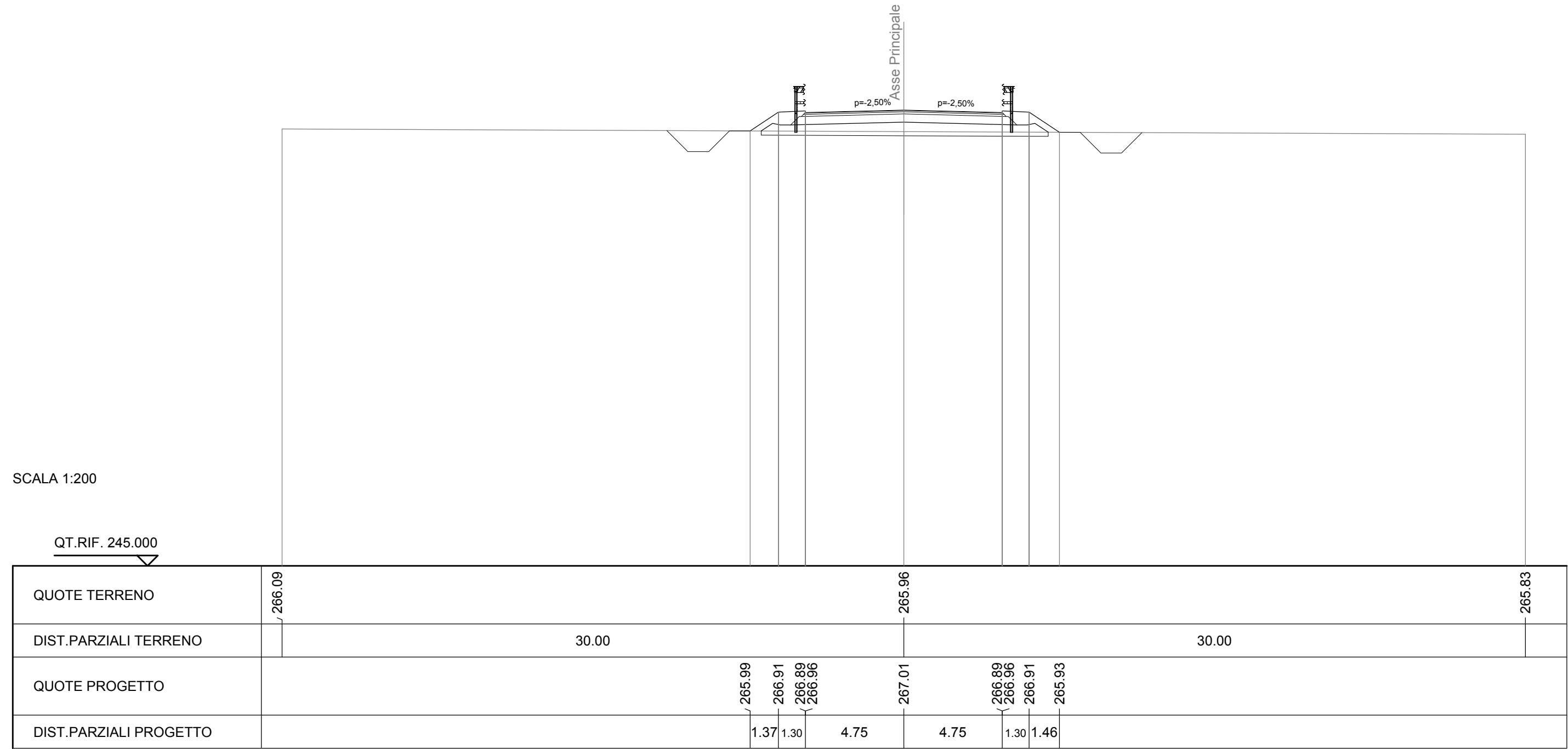
SCAVI E BONIFICHE	
SCOTICO	13.71 m
FOSSO	4.00 mq
RILEVATI	
RILEVATO	4.42 mq
TERRENO VEGETALE	5.98 m
SOVRASTRUTTURA STRADALE	
STRATO DI USURA	9.50 m
STRATO DI BINDER	9.56 m
STRATO DI BASE	9.68 m
STRATO DI FONDAZIONE	10.10 m

SEZIONE N. : 80
QT. PROGETTO : 266.975
DIST.PROG. : 1+950.000
DIST.PREC. : 25.000
DIST.SUCC. : 25.000



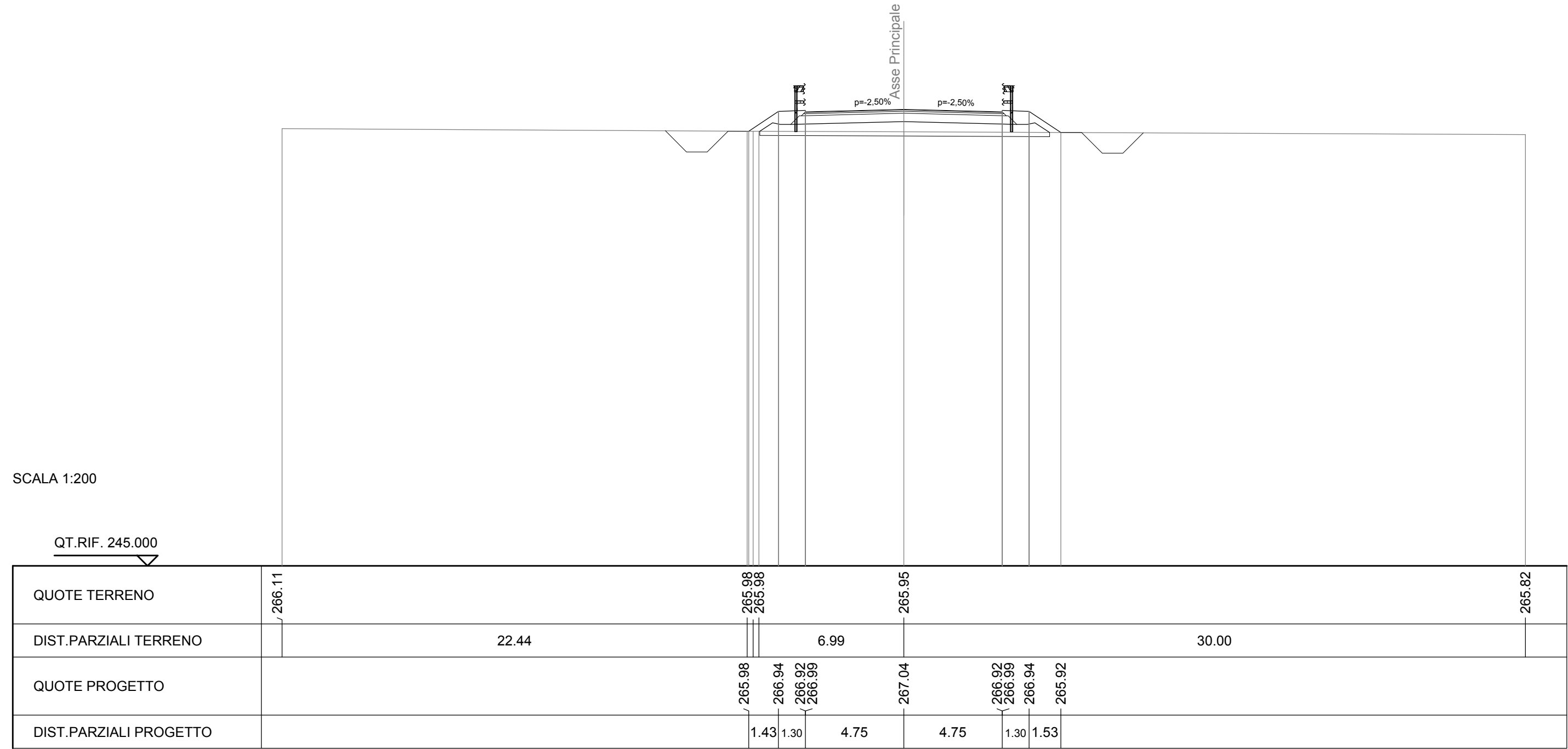
SCAVI E BONIFICHE	
SCOTICO	13.85 m
FOSSO	3.99 mq
RILEVATI	
RILEVATO	5.02 mq
TERRENO VEGETALE	6.14 m
SOVRASTRUTTURA STRADALE	
STRATO DI USURA	9.50 m
STRATO DI BINDER	9.56 m
STRATO DI BASE	9.68 m
STRATO DI FONDAZIONE	10.10 m

SEZIONE N. : 81
QT. PROGETTO : 267.006
DIST.PROG. : 1+975.000
DIST.PREC. : 25.000
DIST.SUCC. : 25.000



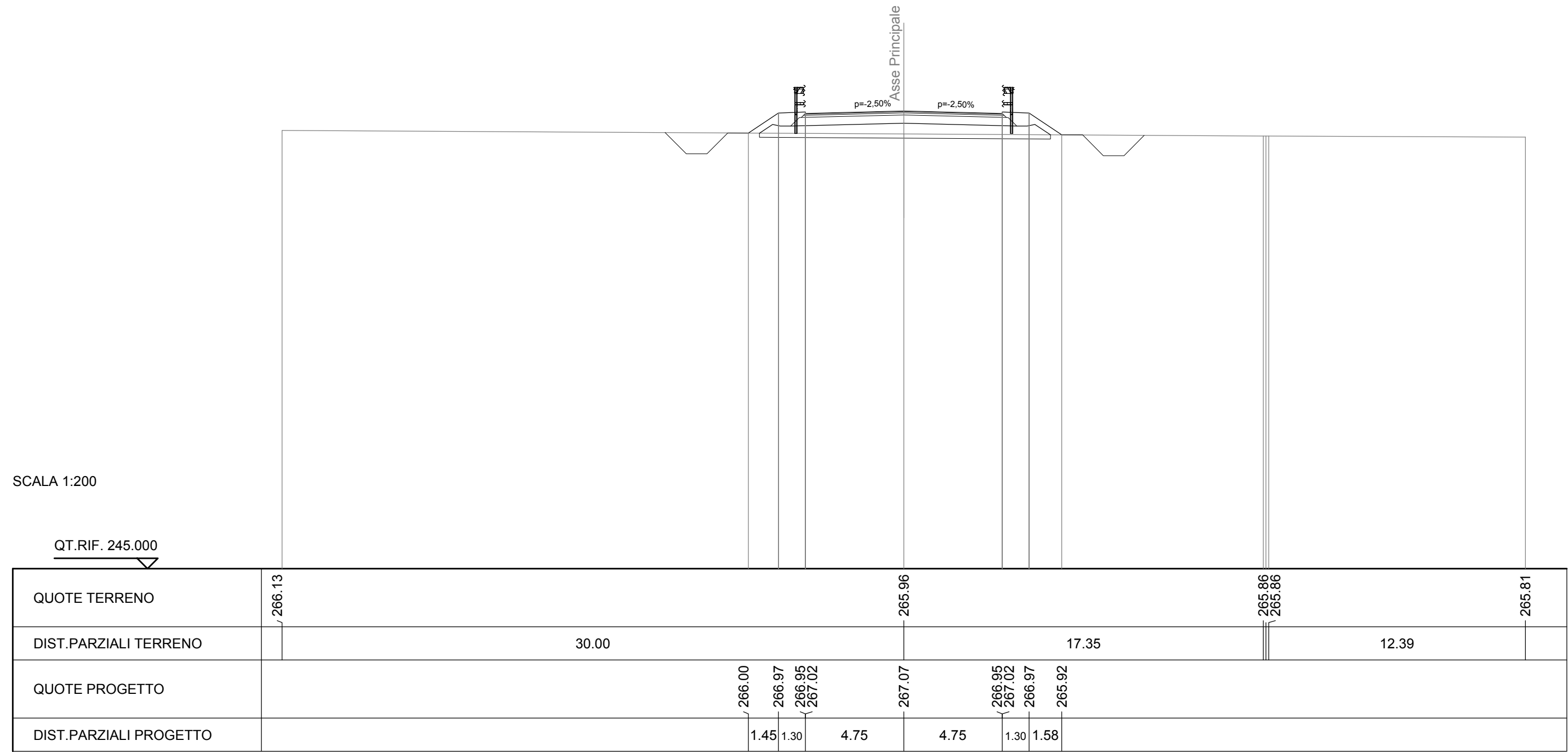
SCAVI E BONIFICHE	
SCOTICO	13.98 m
FOSSO	4.01 mq
RILEVATI	
RILEVATO	5.64 mq
TERRENO VEGETALE	6.30 m
SOVRASTRUTTURA STRADALE	
STRATO DI USURA	9.50 m
STRATO DI BINDER	9.56 m
STRATO DI BASE	9.68 m
STRATO DI FONDAZIONE	10.10 m

SEZIONE N. : 82
QT. PROGETTO : 267.037
DIST.PROG. : 2+000.000
DIST.PREC. : 25.000
DIST.SUCC. : 25.000



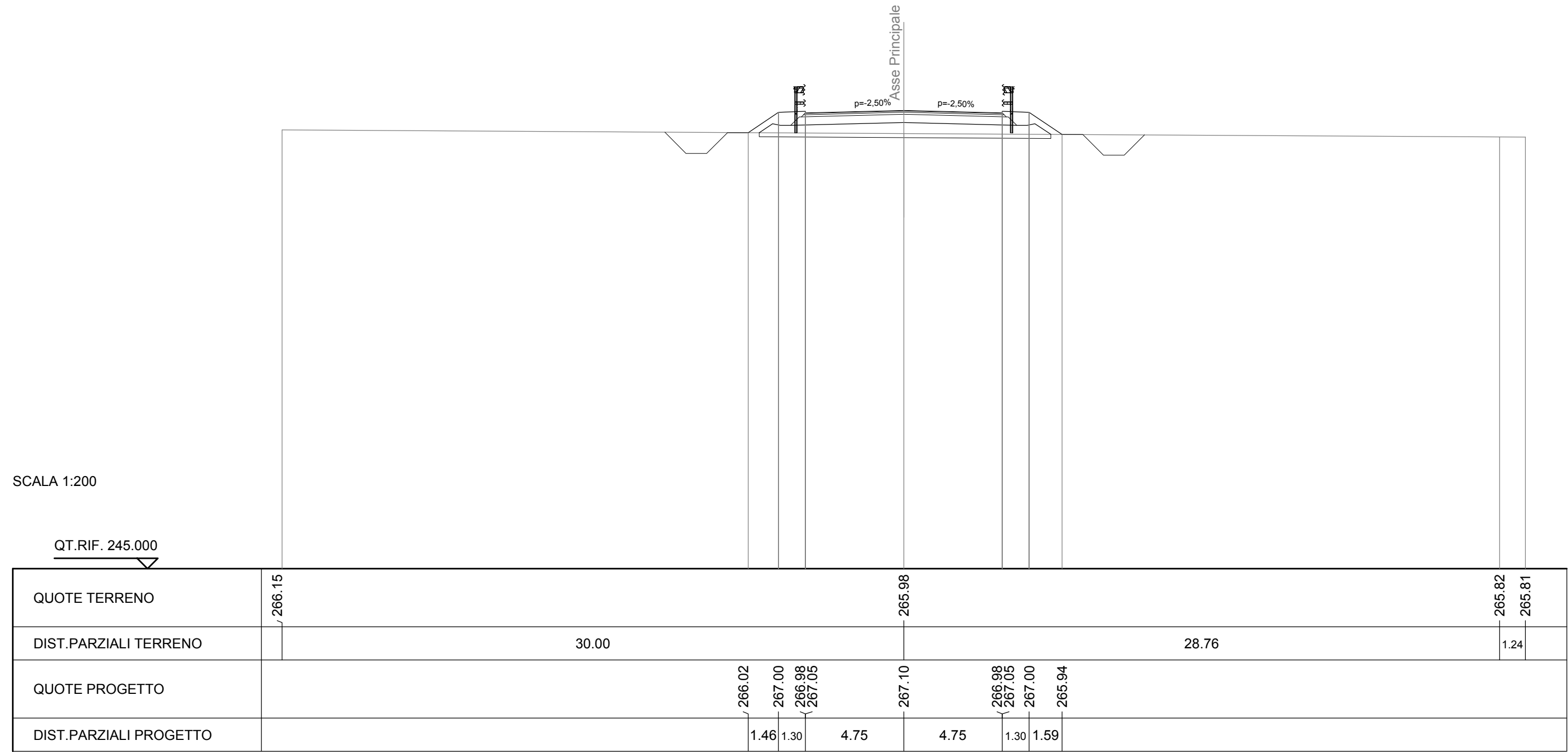
SCAVI E BONIFICHE	
SCOTICO	14.04 m
FOSSO	4.01 mq
RILEVATI	
RILEVATO	5.93 mq
TERRENO VEGETALE	6.37 m
SOVRASTRUTTURA STRADALE	
STRATO DI USURA	9.50 m
STRATO DI BINDER	9.56 m
STRATO DI BASE	9.68 m
STRATO DI FONDAZIONE	10.10 m

SEZIONE N. : 83
QT. PROGETTO : 267.068
DIST.PROG. : 2+025.000
DIST.PREC. : 25.000
DIST.SUCC. : 25.000



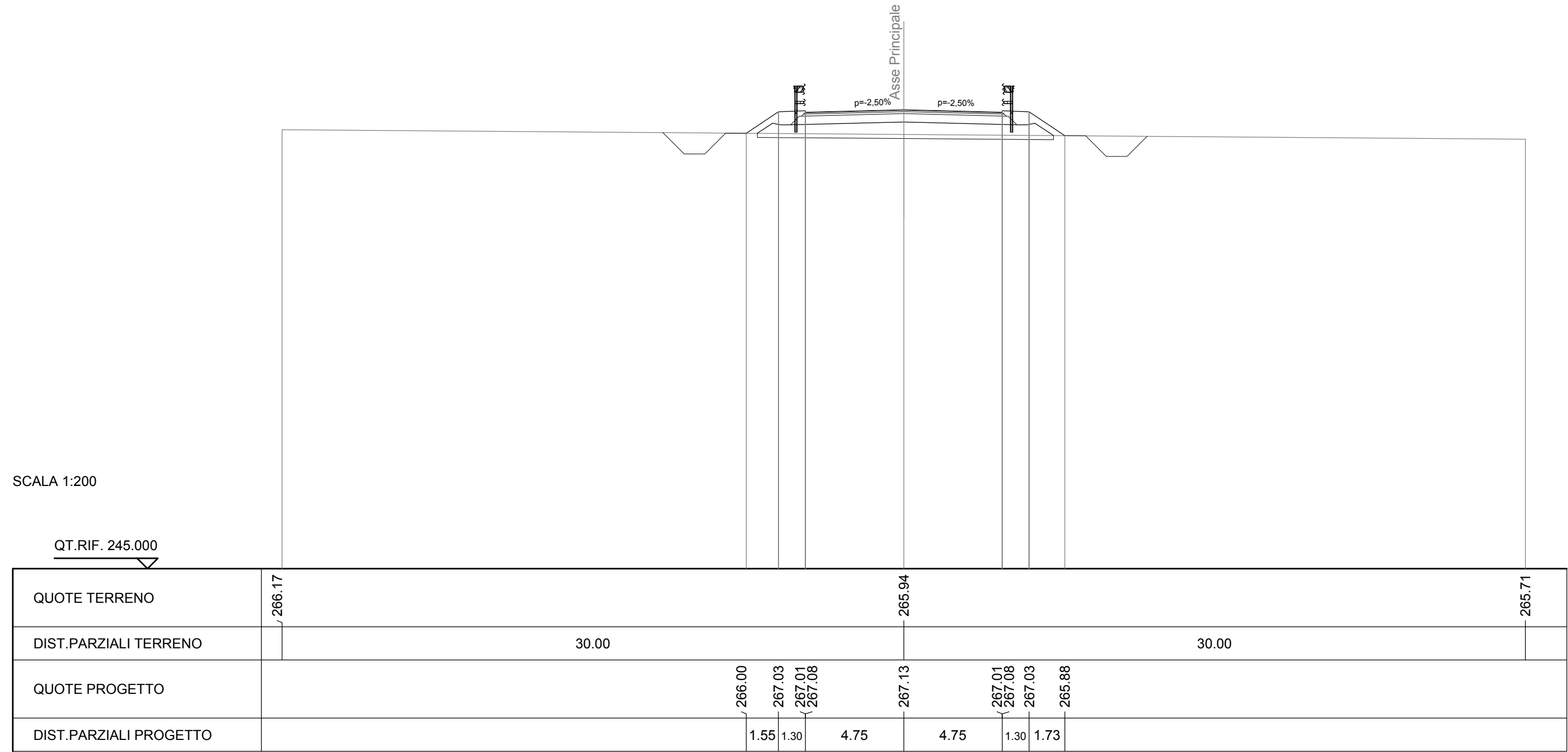
SCAVI E BONIFICHE	
SCOTICO	14.07 m
FOSSO	4.00 mq
RILEVATI	
RILEVATO	6.05 mq
TERRENO VEGETALE	6.40 m
SOVRASTRUTTURA STRADALE	
STRATO DI USURA	9.50 m
STRATO DI BINDER	9.56 m
STRATO DI BASE	9.68 m
STRATO DI FONDAZIONE	10.10 m

SEZIONE N. : 84
QT. PROGETTO : 267.099
DIST.PROG. : 2+050.000
DIST.PREC. : 25.000
DIST.SUCC. : 25.000



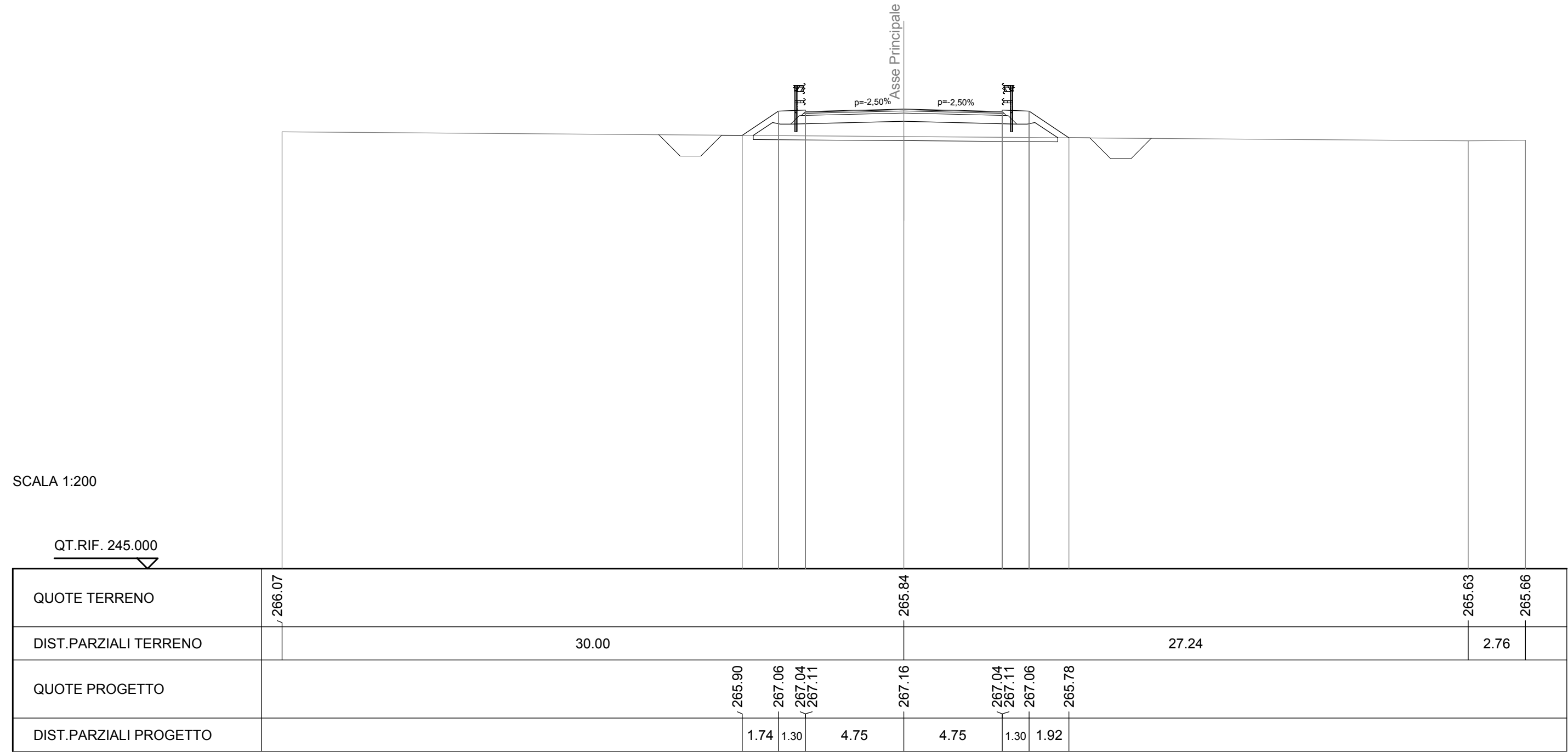
SCAVI E BONIFICHE	
SCOTICO	14.29 m
FOSSO	4.00 mq
RILEVATI	
RILEVATO	7.12 mq
TERRENO VEGETALE	6.67 m
SOVRASTRUTTURA STRADALE	
STRATO DI USURA	9.50 m
STRATO DI BINDER	9.56 m
STRATO DI BASE	9.68 m
STRATO DI FONDAZIONE	10.10 m

SEZIONE N. : 85
QT. PROGETTO : 267.130
DIST.PROG. : 2+075.000
DIST.PREC. : 25.000
DIST.SUCC. : 25.000



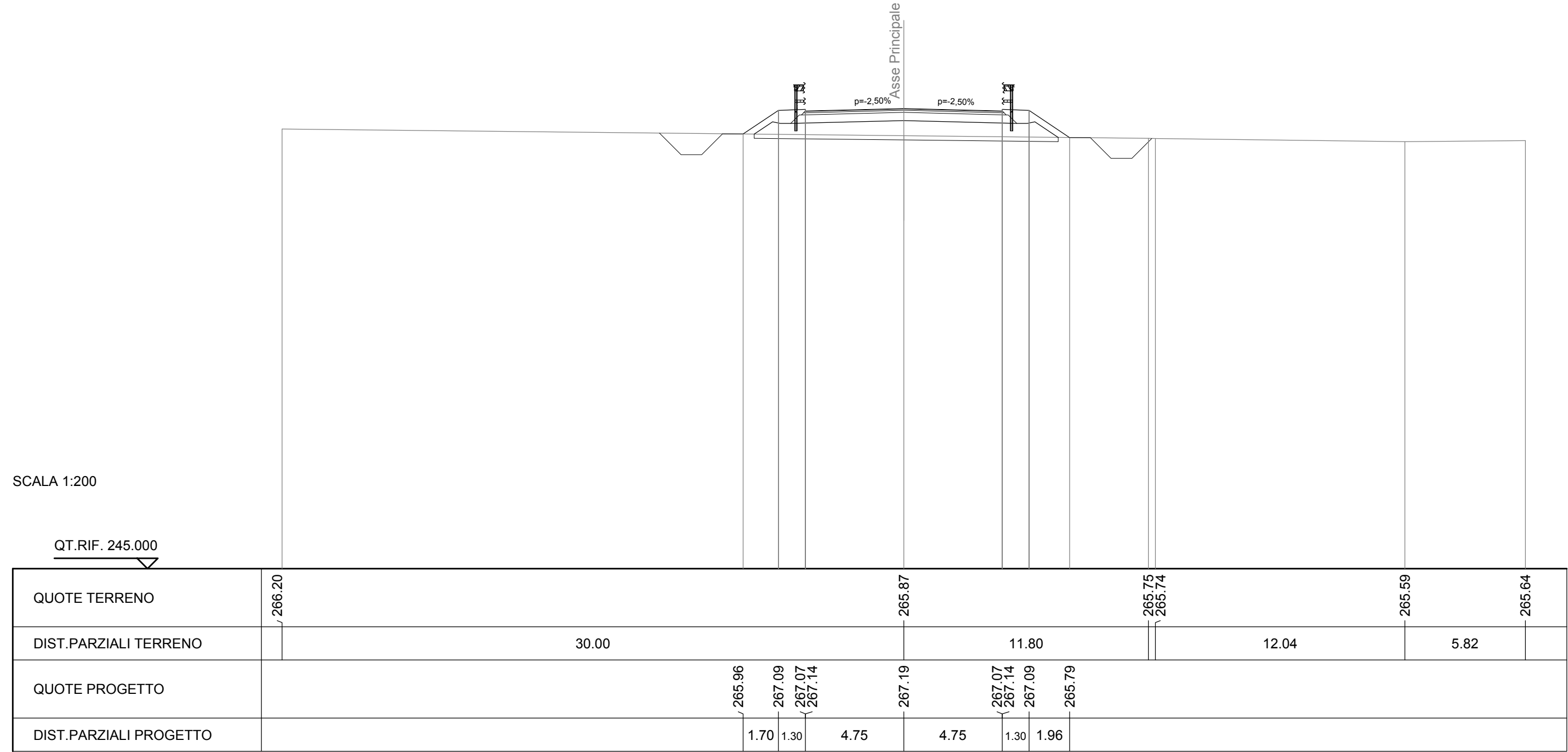
SCAVI E BONIFICHE	
SCOTICO	14.69 m
FOSSO	4.00 mq
RILEVATI	
RILEVATO	9.02 mq
TERRENO VEGETALE	7.15 m
SOVRASTRUTTURA STRADALE	
STRATO DI USURA	9.50 m
STRATO DI BINDER	9.56 m
STRATO DI BASE	9.68 m
STRATO DI FONDAZIONE	10.10 m

SEZIONE N. : 86
QT. PROGETTO : 267.161
DIST.PROG. : 2+100.000
DIST.PREC. : 25.000
DIST.SUCC. : 25.000



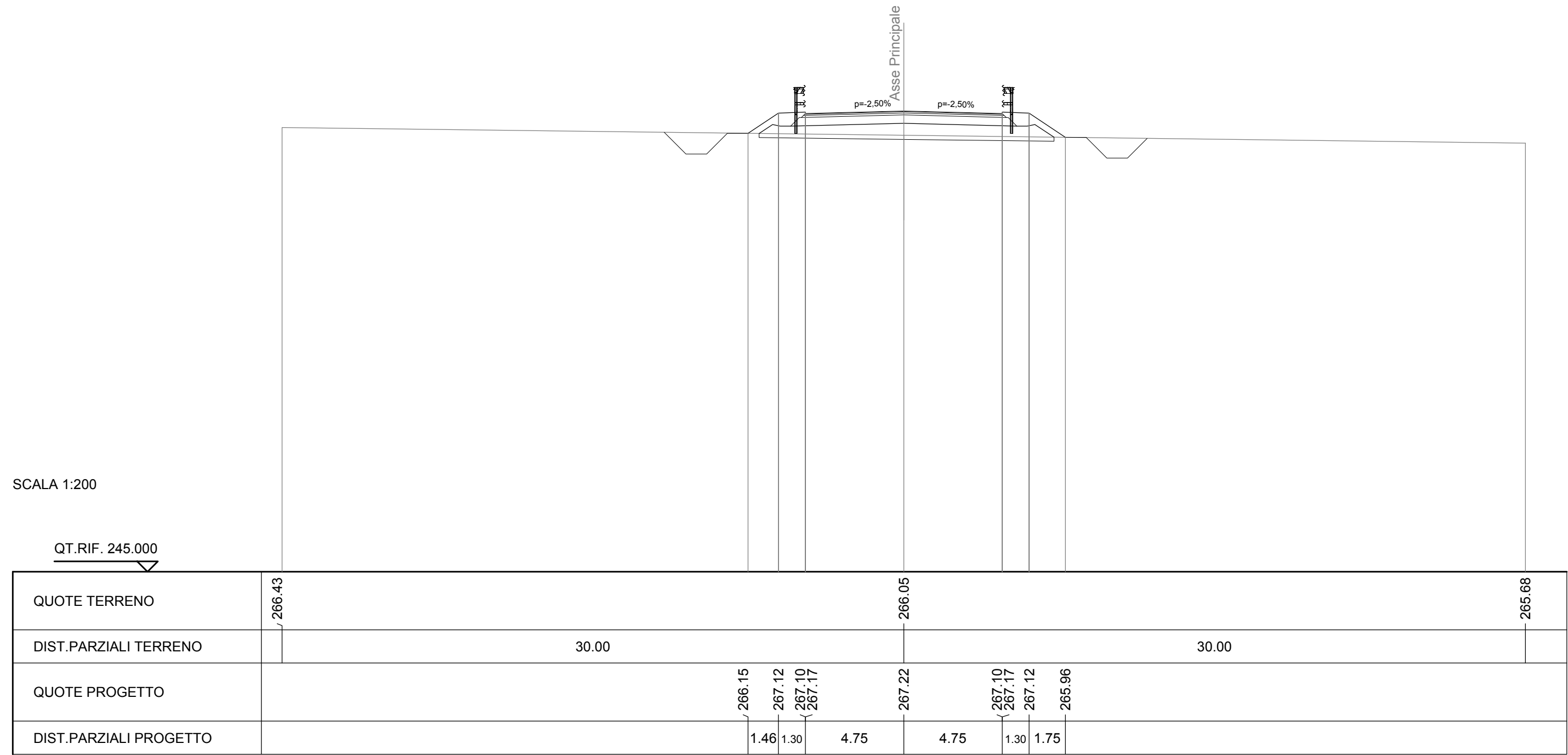
SCAVI E BONIFICHE	
SCOTICO	14.67 m
FOSSO	4.01 mq
RILEVATI	
RILEVATO	8.95 mq
TERRENO VEGETALE	7.13 m
SOVRASTRUTTURA STRADALE	
STRATO DI USURA	9.50 m
STRATO DI BINDER	9.56 m
STRATO DI BASE	9.68 m
STRATO DI FONDAZIONE	10.10 m

SEZIONE N. : 87
QT. PROGETTO : 267.192
DIST.PROG. : 2+125.000
DIST.PREC. : 25.000
DIST.SUCC. : 25.000



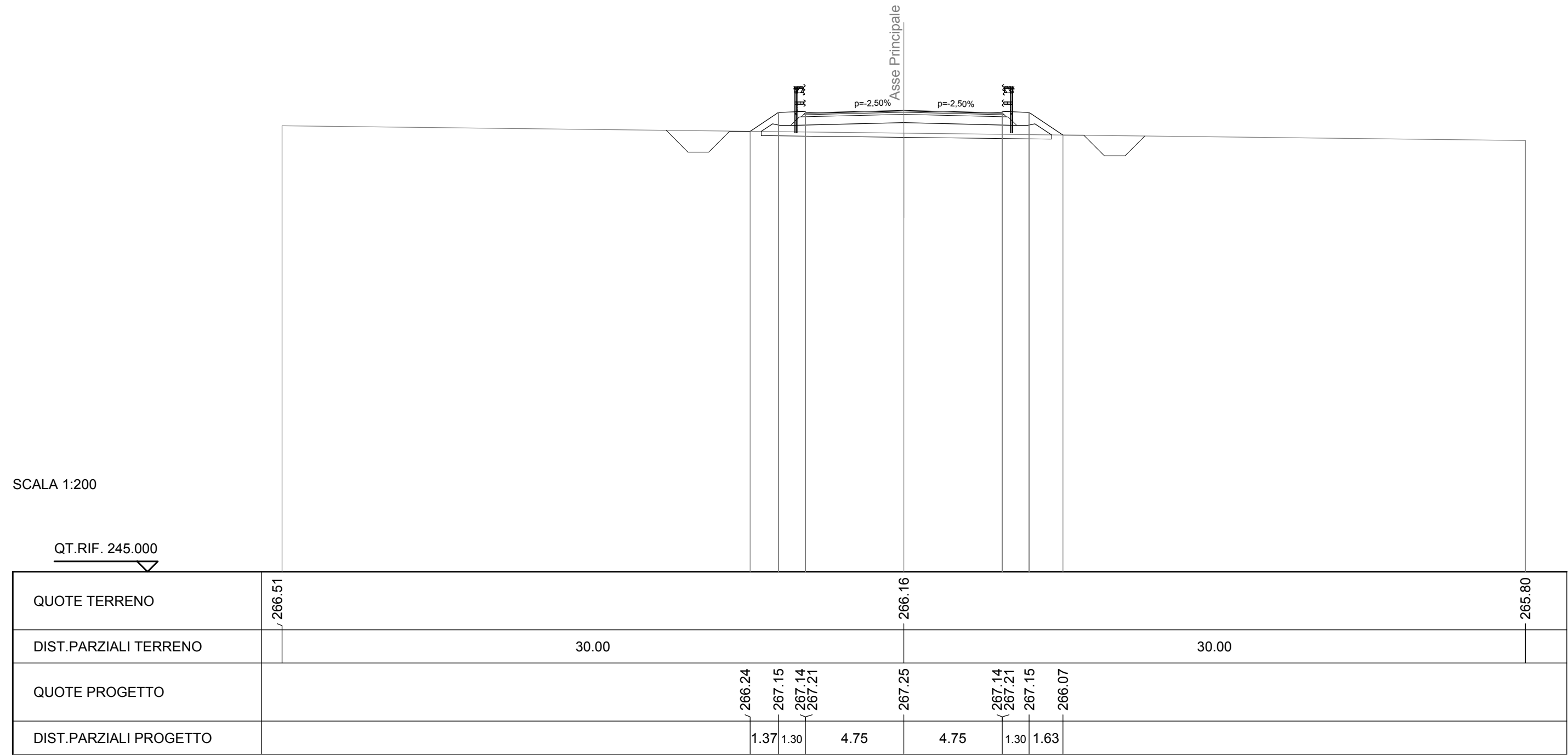
SCAVI E BONIFICHE	
SCOTICO	14.23 m
FOSSO	4.01 mq
RILEVATI	
RILEVATO	6.81 mq
TERRENO VEGETALE	6.60 m
SOVRASTRUTTURA STRADALE	
STRATO DI USURA	9.50 m
STRATO DI BINDER	9.56 m
STRATO DI BASE	9.68 m
STRATO DI FONDAZIONE	10.10 m

SEZIONE N. : 88
QT. PROGETTO : 267.223
DIST.PROG. : 2+150.000
DIST.PREC. : 25.000
DIST.SUCC. : 25.000



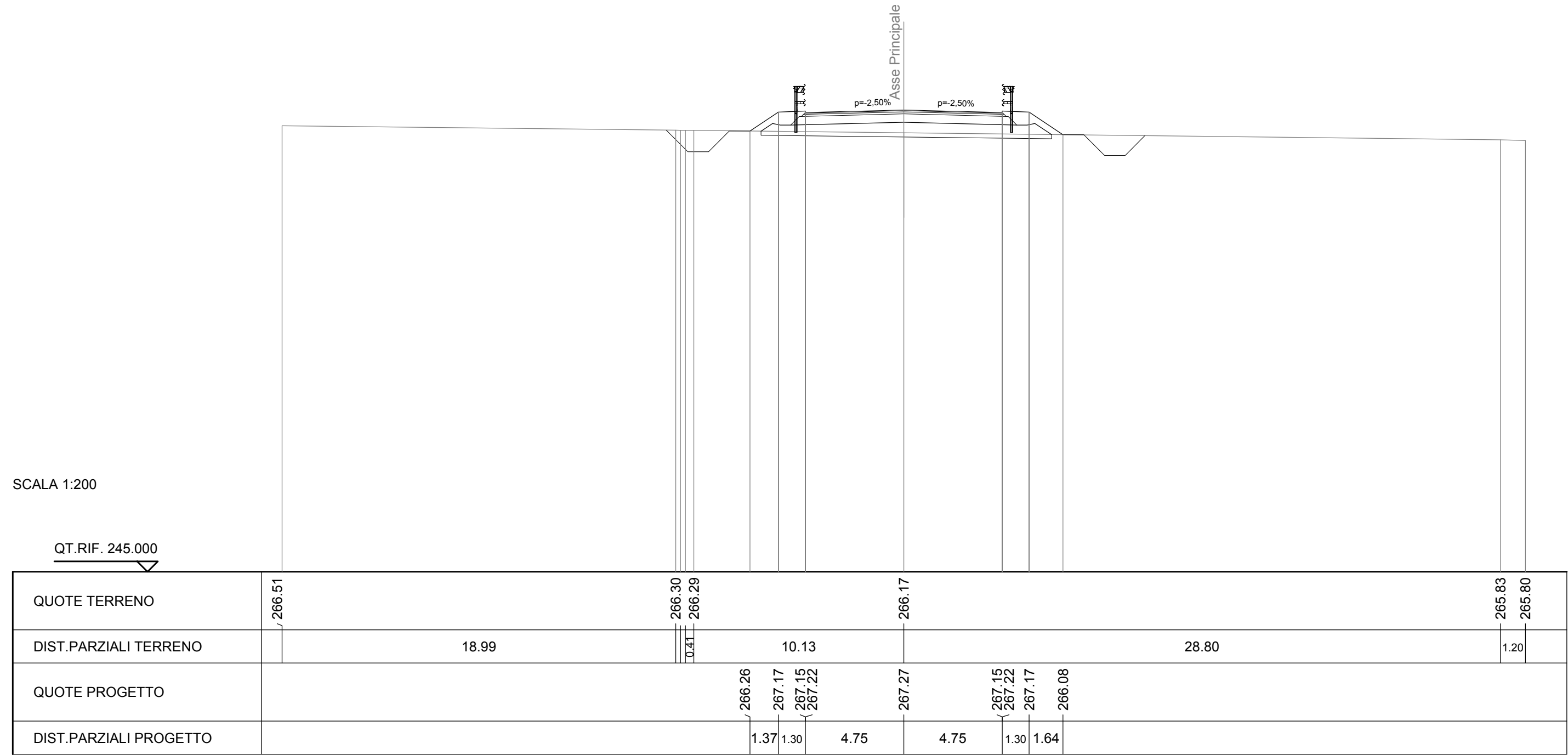
SCAVI E BONIFICHE	
SCOTICO	14.02 m
FOSSO	4.01 mq
RILEVATI	
RILEVATO	5.80 mq
TERRENO VEGETALE	6.34 m
SOVRASTRUTTURA STRADALE	
STRATO DI USURA	9.50 m
STRATO DI BINDER	9.56 m
STRATO DI BASE	9.68 m
STRATO DI FONDAZIONE	10.10 m

SEZIONE N. : 89
QT. PROGETTO : 267.255
DIST.PROG. : 2+175.000
DIST.PREC. : 25.000
DIST.SUCC. : 25.000



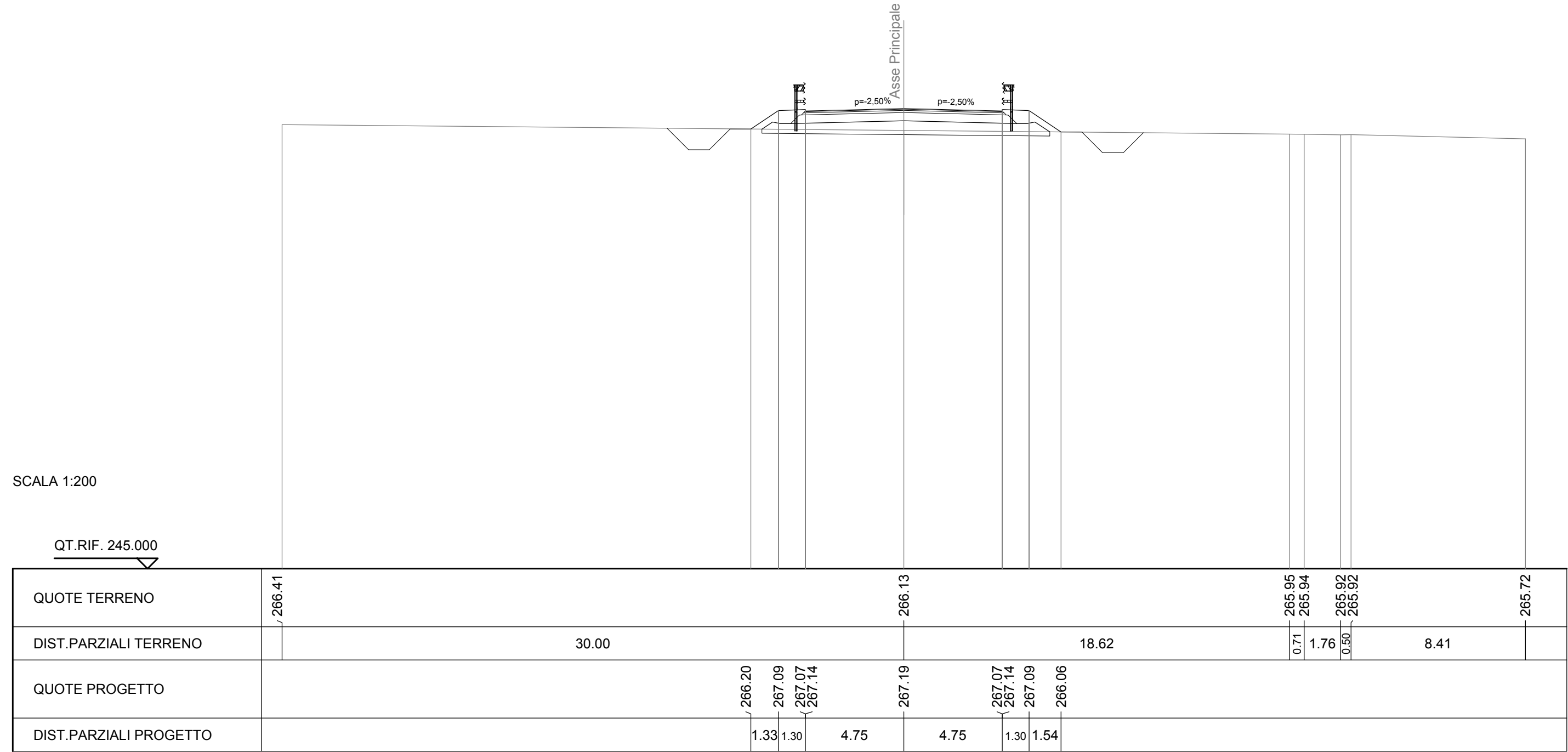
SCAVI E BONIFICHE	
SCOTICO	14.02 m
FOSSO	4.01 mq
RILEVATI	
RILEVATO	5.83 mq
TERRENO VEGETALE	6.36 m
SOVRASTRUTTURA STRADALE	
STRATO DI USURA	9.50 m
STRATO DI BINDER	9.56 m
STRATO DI BASE	9.68 m
STRATO DI FONDAZIONE	10.10 m

SEZIONE N. : 90
QT. PROGETTO : 267.273
DIST.PROG. : 2+200.000
DIST.PREC. : 25.000
DIST.SUCC. : 25.000



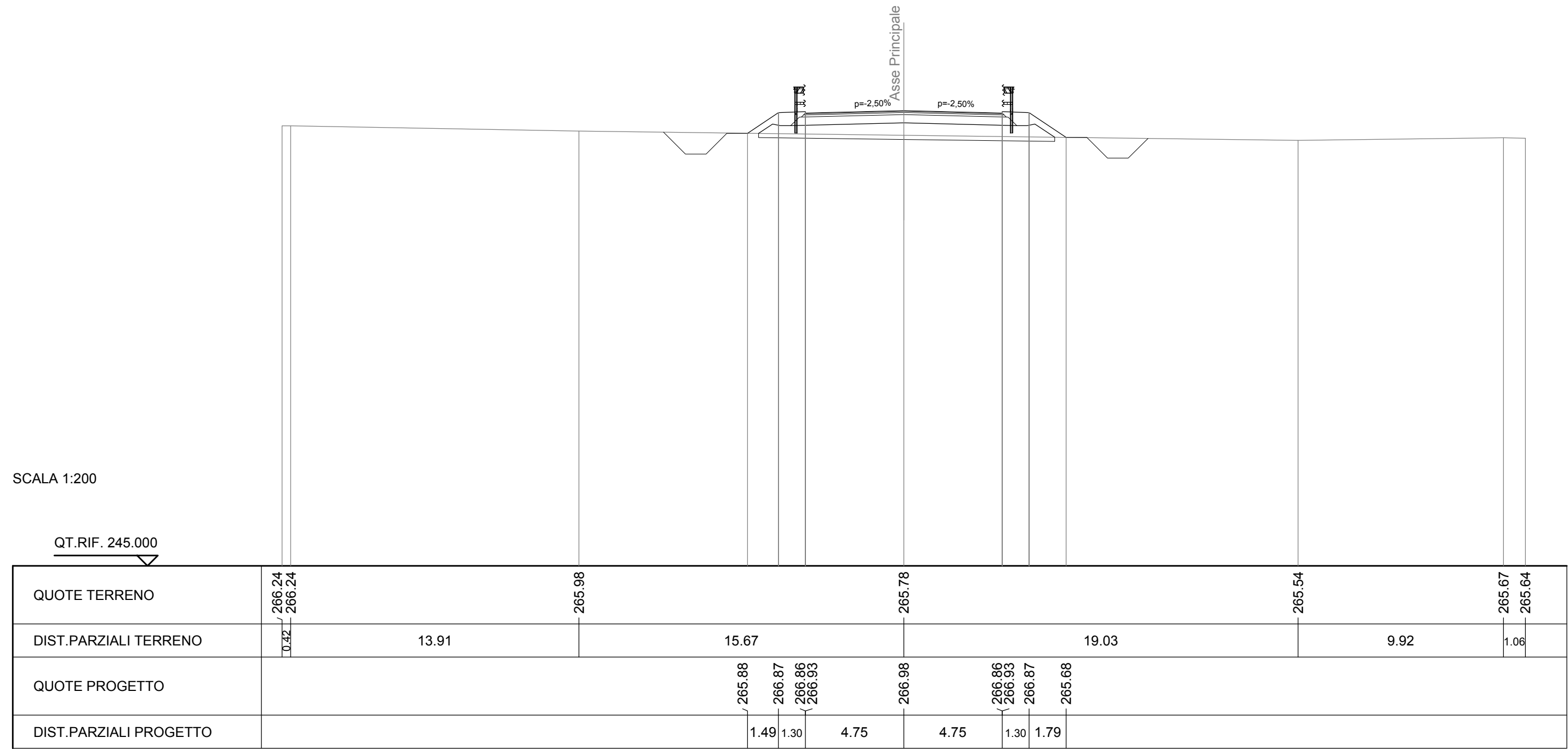
SCAVI E BONIFICHE	
SCOTICO	13.89 m
FOSSO	4.01 mq
RILEVATI	
RILEVATO	5.25 mq
TERRENO VEGETALE	6.19 m
SOVRASTRUTTURA STRADALE	
STRATO DI USURA	9.50 m
STRATO DI BINDER	9.56 m
STRATO DI BASE	9.68 m
STRATO DI FONDAZIONE	10.10 m

SEZIONE N. : 91
QT. PROGETTO : 267.187
DIST.PROG. : 2+225.000
DIST.PREC. : 25.000
DIST.SUCC. : 25.000



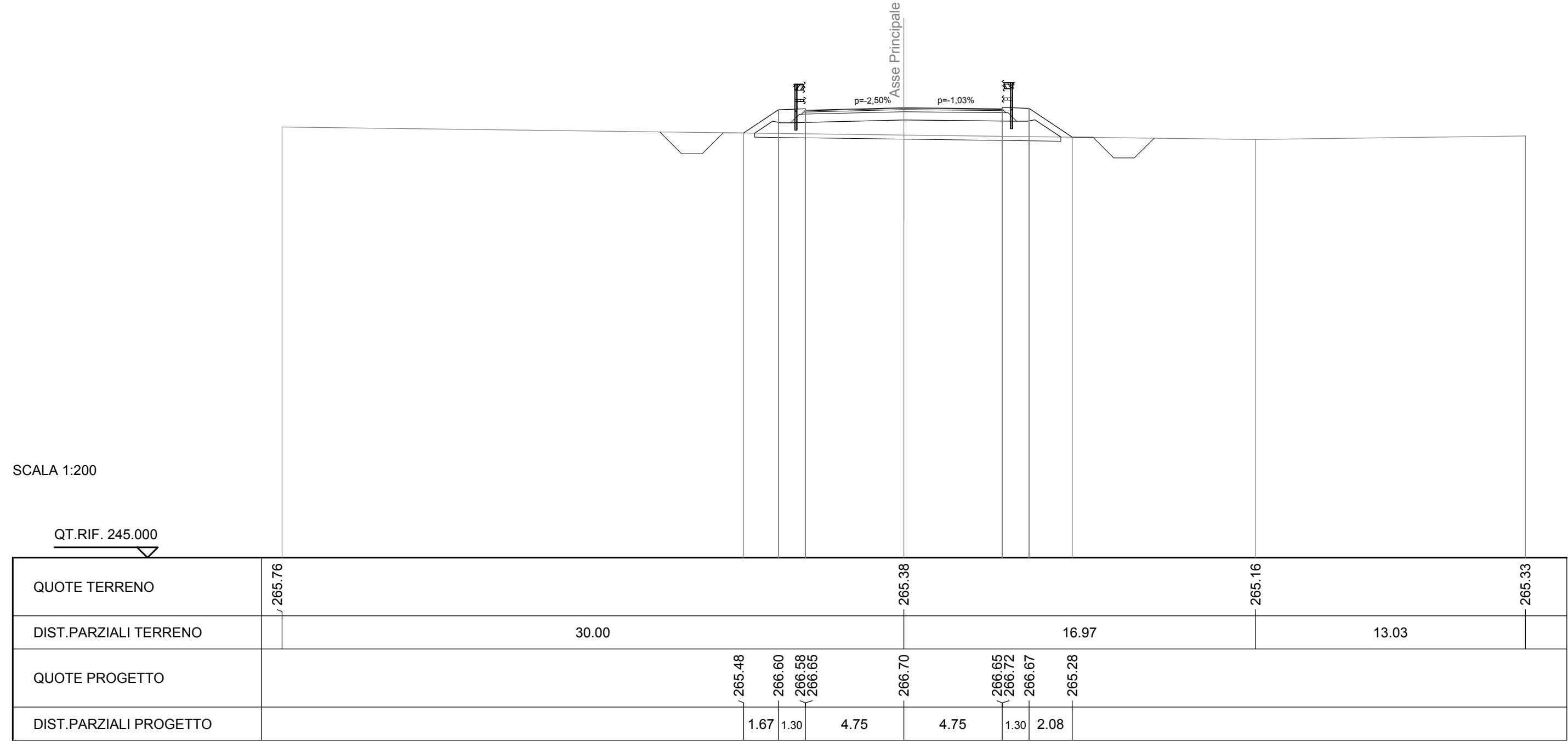
SCAVI E BONIFICHE	
SCOTICO	14.30 m
FOSSO	4.02 mq
RILEVATI	
RILEVATO	7.13 mq
TERRENO VEGETALE	6.68 m
SOVRASTRUTTURA STRADALE	
STRATO DI USURA	9.50 m
STRATO DI BINDER	9.56 m
STRATO DI BASE	9.68 m
STRATO DI FONDAZIONE	10.10 m

SEZIONE N. : 92
QT. PROGETTO : 266.975
DIST.PROG. : 2+250.000
DIST.PREC. : 25.000
DIST.SUCC. : 25.000



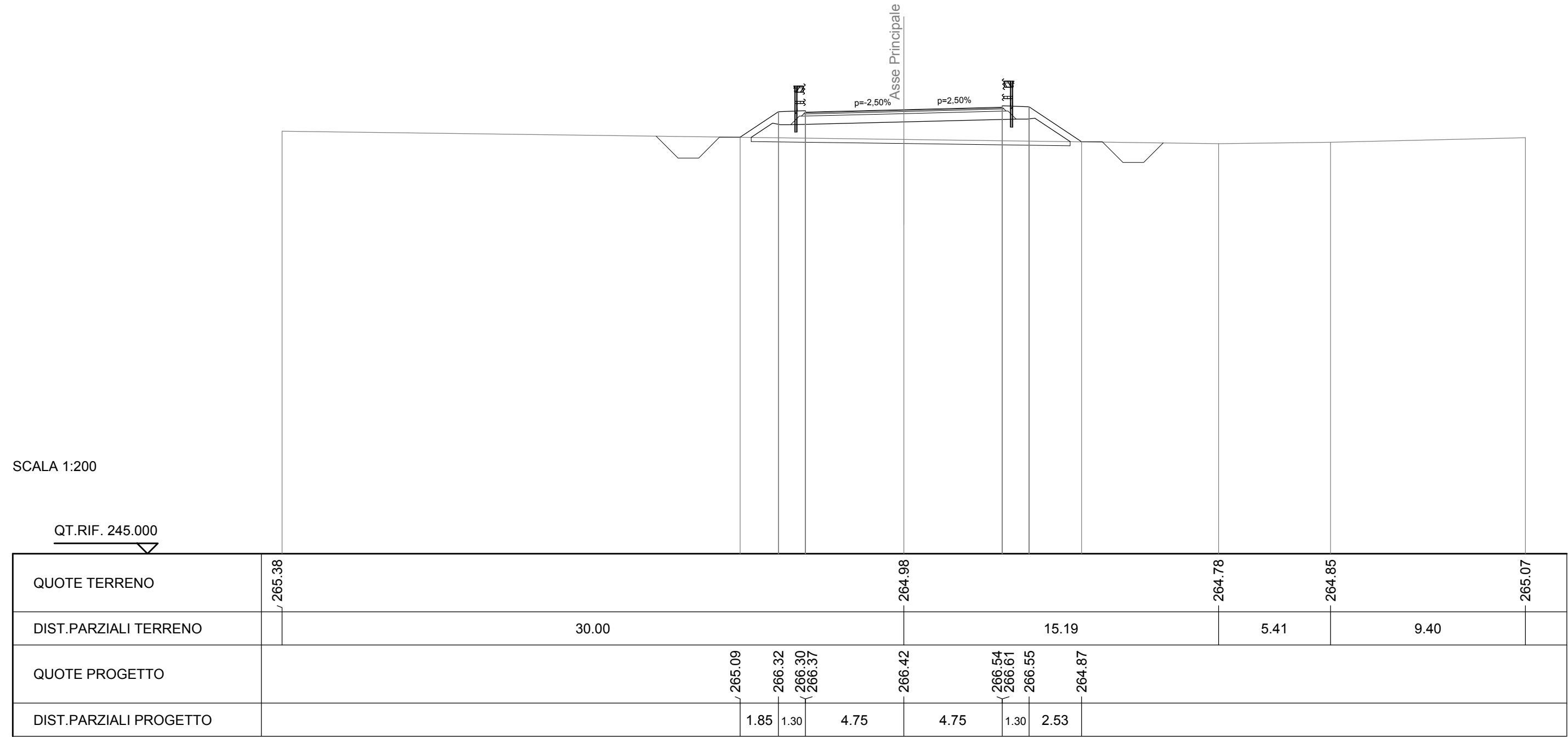
SCAVI E BONIFICHE	
SCOTICO	14.78 m
FOSSO	4.02 mq
RILEVATI	
RILEVATO	9.29 mq
TERRENO VEGETALE	7.25 m
SOVRASTRUTTURA STRADALE	
STRATO DI USURA	9.50 m
STRATO DI BINDER	9.56 m
STRATO DI BASE	9.68 m
STRATO DI FONDAZIONE	10.09 m

SEZIONE N. : 93
QT. PROGETTO : 266.696
DIST.PROG. : 2+275.000
DIST.PREC. : 25.000
DIST.SUCC. : 25.000



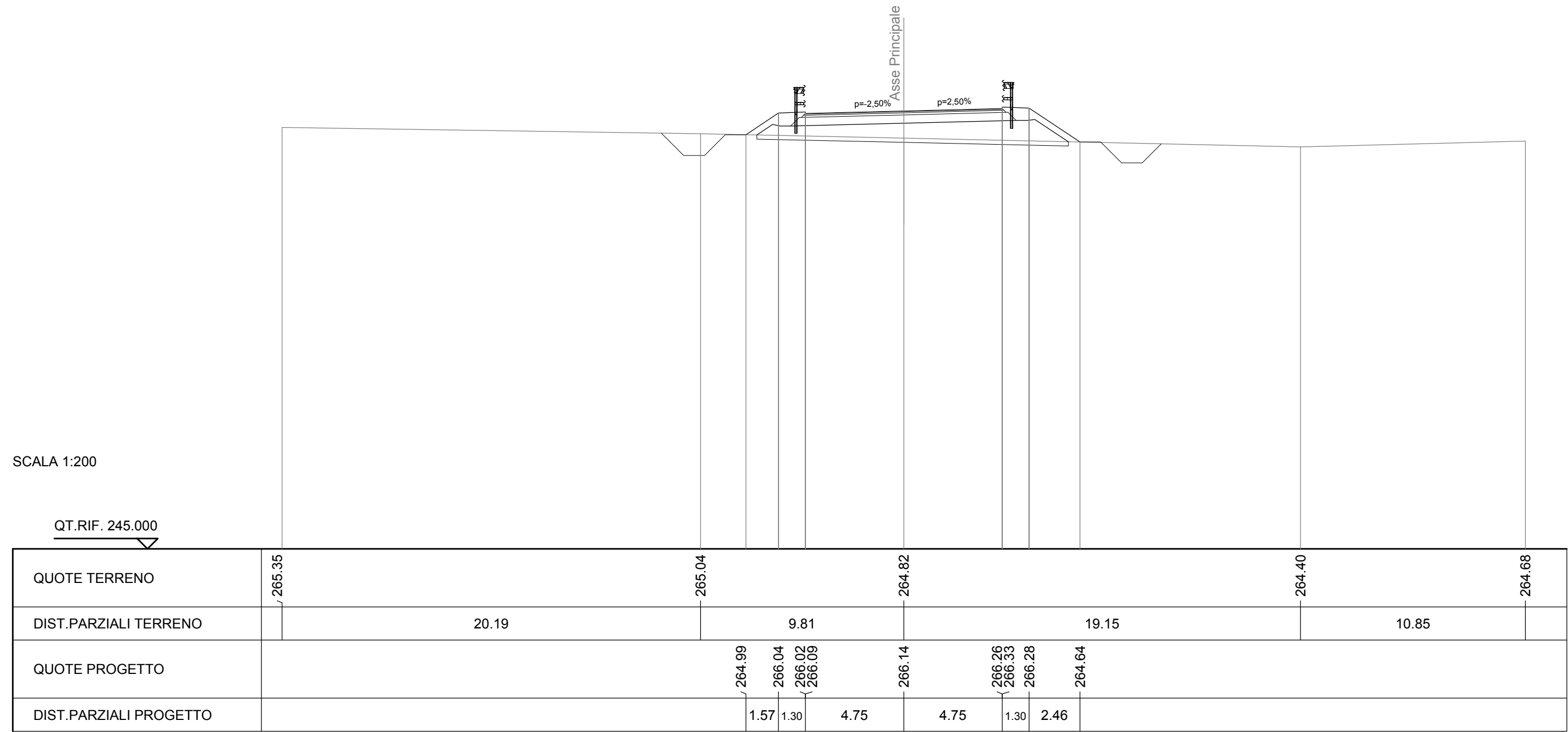
SCAVI E BONIFICHE	
SCOTICO	15.39 m
FOSSO	4.02 mq
RILEVATI	
RILEVATO	12.04 mq
TERRENO VEGETALE	8.00 m
SOVRASTRUTTURA STRADALE	
STRATO DI USURA	9.50 m
STRATO DI BINDER	9.56 m
STRATO DI BASE	9.68 m
STRATO DI FONDAZIONE	10.09 m

SEZIONE N. : 94
QT. PROGETTO : 266.417
DIST.PROG. : 2+300.000
DIST.PREC. : 25.000
DIST.SUCC. : 25.000



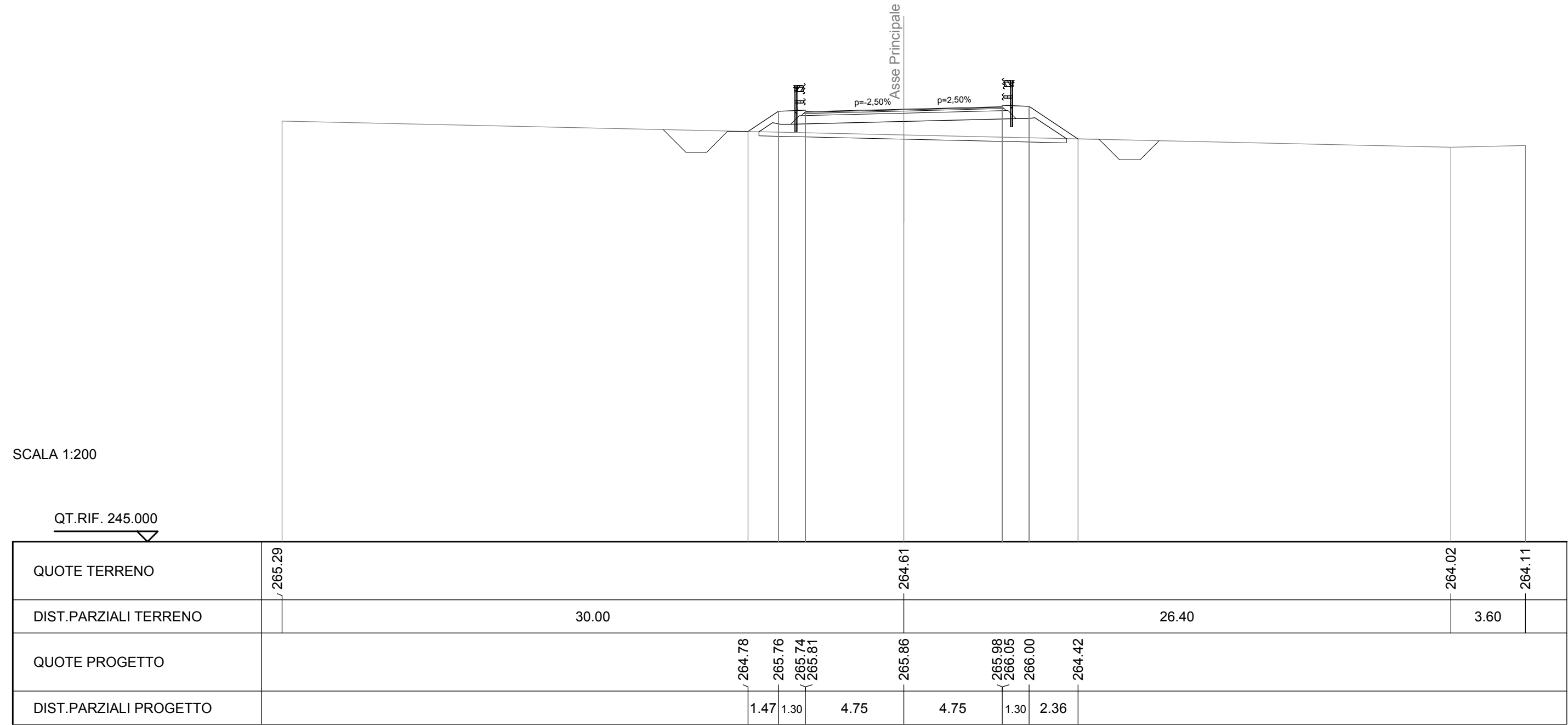
SCAVI E BONIFICHE	
SCOTICO	15.05 m
FOSSO	4.02 mq
RILEVATI	
RILEVATO	10.23 mq
TERRENO VEGETALE	7.58 m
SOVRASTRUTTURA STRADALE	
STRATO DI USURA	9.50 m
STRATO DI BINDER	9.56 m
STRATO DI BASE	9.68 m
STRATO DI FONDAZIONE	10.09 m

SEZIONE N. : 95
QT. PROGETTO : 266.138
DIST.PROG. : 2+325.000
DIST.PREC. : 25.000
DIST.SUCC. : 25.000



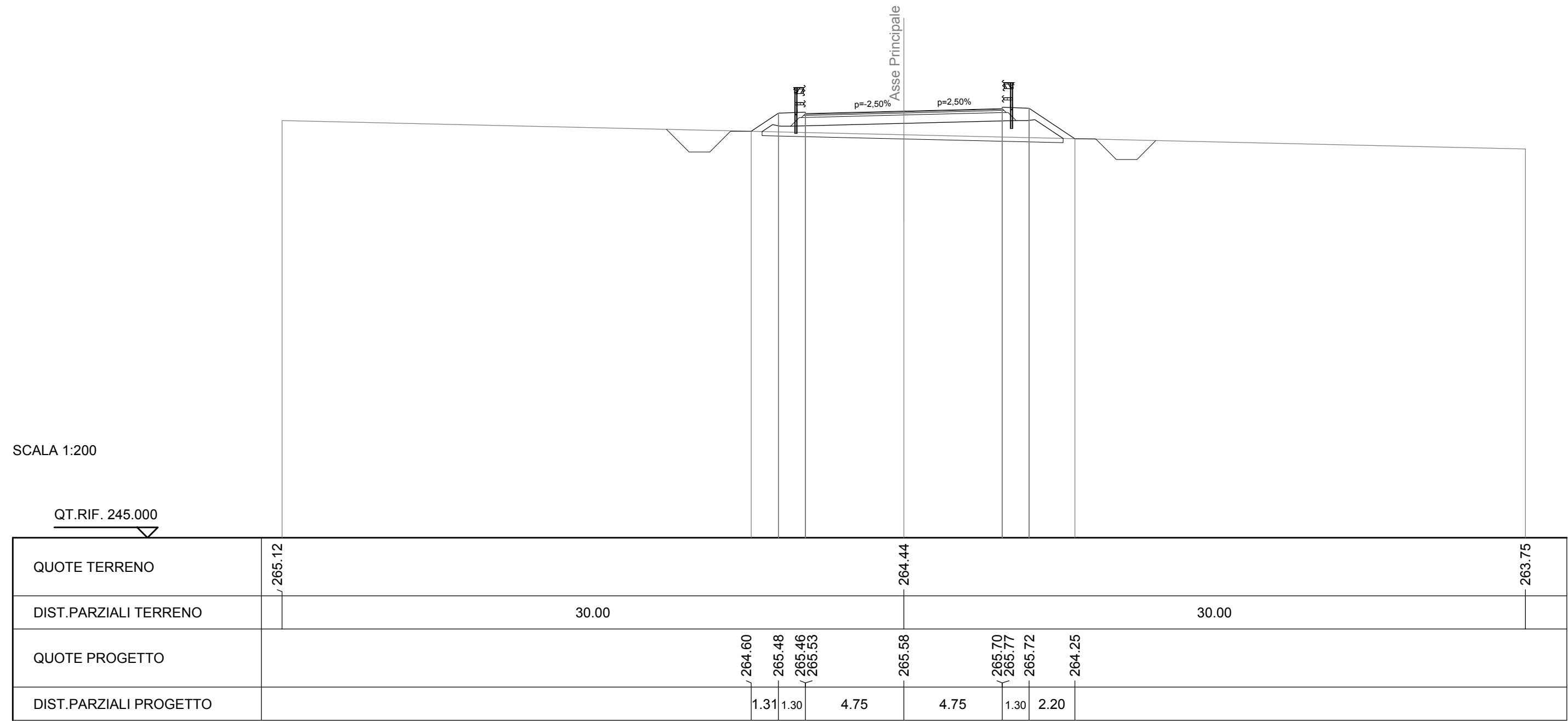
SCAVI E BONIFICHE	
SCOTICO	14.84 m
FOSSO	4.01 mq
RILEVATI	
RILEVATO	9.23 mq
TERRENO VEGETALE	7.33 m
SOVRASTRUTTURA STRADALE	
STRATO DI USURA	9.50 m
STRATO DI BINDER	9.56 m
STRATO DI BASE	9.68 m
STRATO DI FONDAZIONE	10.09 m

SEZIONE N. : 96
QT. PROGETTO : 265.859
DIST.PROG. : 2+350.000
DIST.PREC. : 25.000
DIST.SUCC. : 25.000



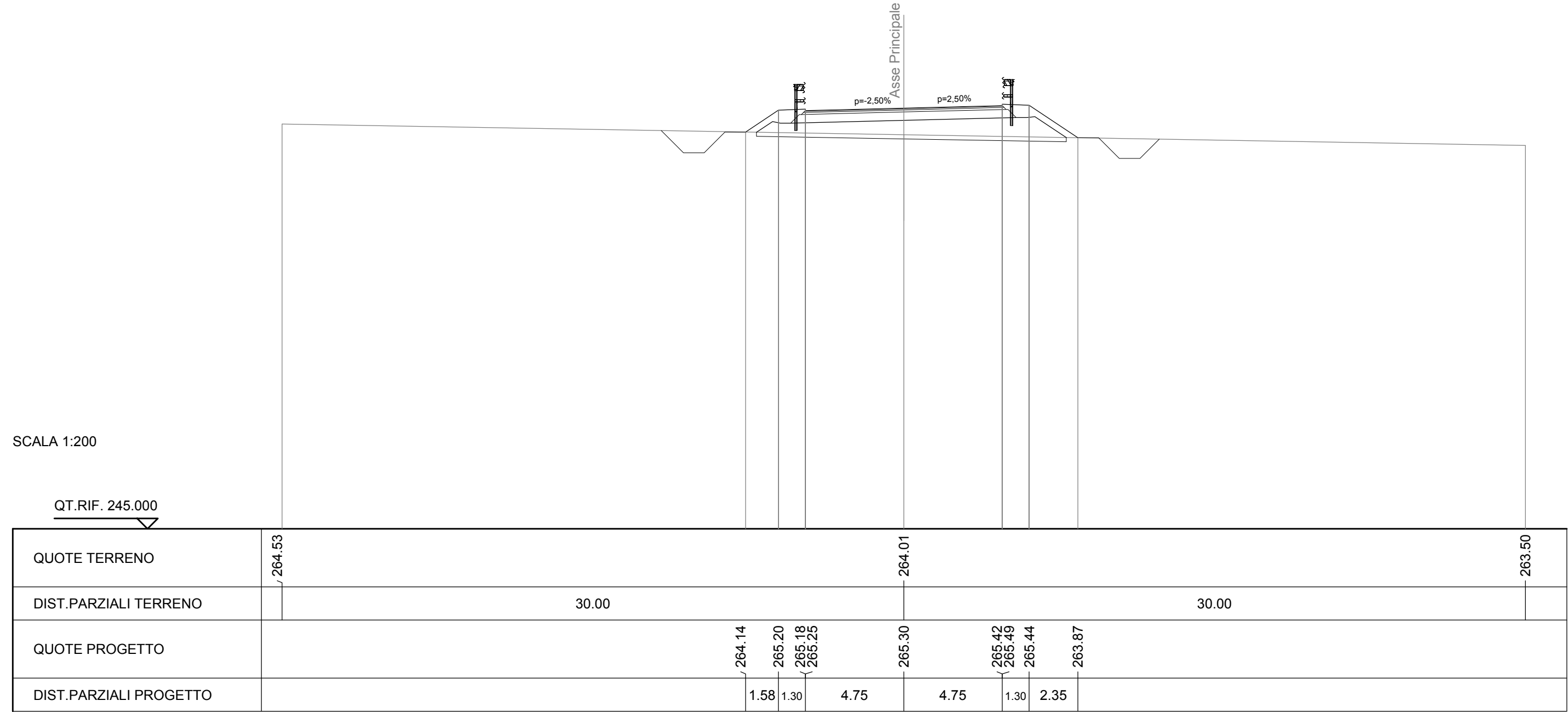
SCAVI E BONIFICHE	
SCOTICO	14.54 m
FOSSO	4.01 mq
RILEVATI	
RILEVATO	7.72 mq
TERRENO VEGETALE	6.97 m
SOVRASTRUTTURA STRADALE	
STRATO DI USURA	9.50 m
STRATO DI BINDER	9.56 m
STRATO DI BASE	9.68 m
STRATO DI FONDAZIONE	10.09 m

SEZIONE N. : 97
QT. PROGETTO : 265.580
DIST.PROG. : 2+375.000
DIST.PREC. : 25.000
DIST.SUCC. : 25.000



SCAVI E BONIFICHE	
SCOTICO	14.95 m
FOSSO	4.01 mq
RILEVATI	
RILEVATO	9.78 mq
TERRENO VEGETALE	7.47 m
SOVRASTRUTTURA STRADALE	
STRATO DI USURA	9.50 m
STRATO DI BINDER	9.56 m
STRATO DI BASE	9.68 m
STRATO DI FONDAZIONE	10.09 m

SEZIONE N. : 98
QT. PROGETTO : 265.301
DIST.PROG. : 2+400.000
DIST.PREC. : 25.000
DIST.SUCC. : 30.338



SCAVI E BONIFICHE	
STERRO	0.16 mq
SCOTICO	26.02 m
FOSSO	4.15 mq

RILEVATI	
RILEVATO	10.54 mq
TERRENO VEGETALE	5.80 m

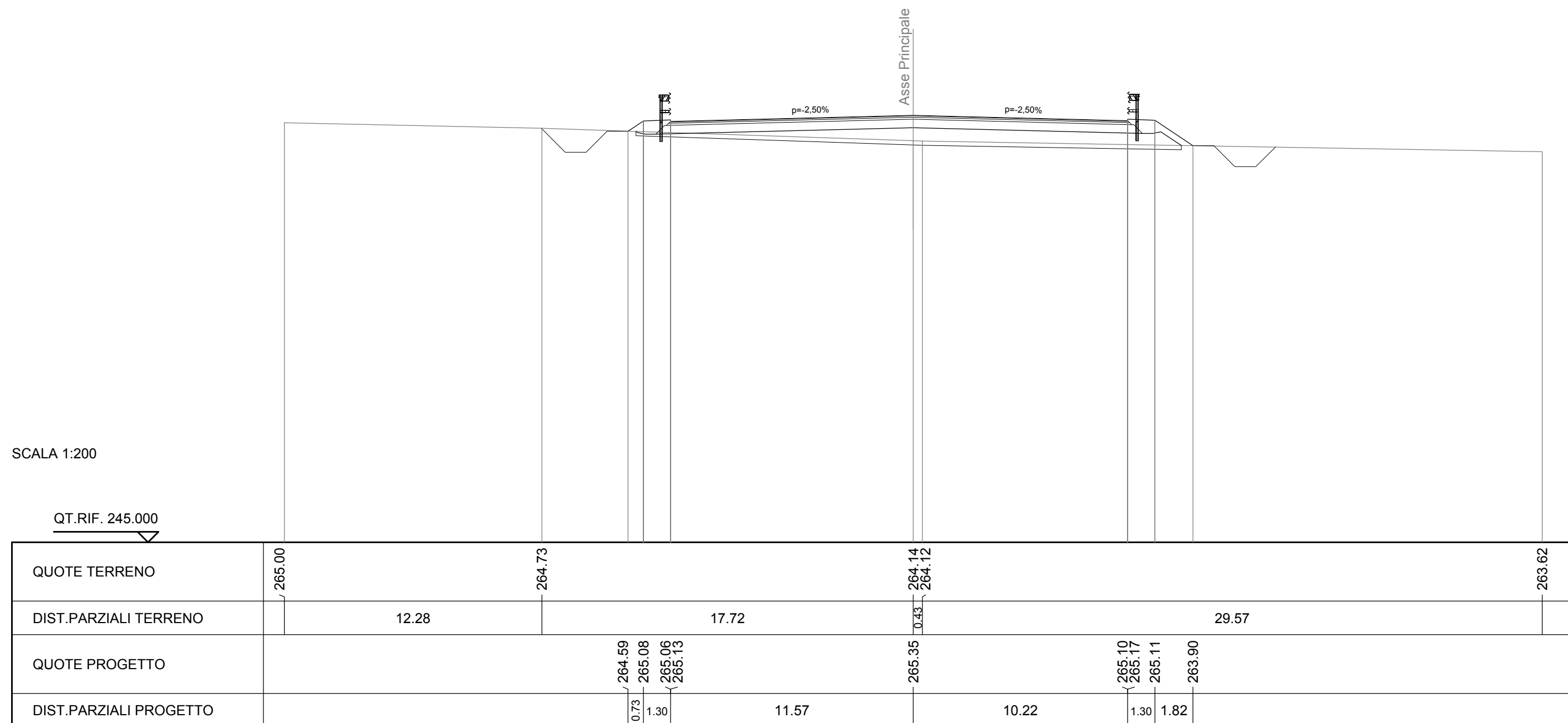
SOVRASTRUTTURA STRADALE	
STRATO DI USURA	21.80 m
STRATO DI BINDER	21.87 m
STRATO DI BASE	21.99 m
STRATO DI FONDAZIONE	22.39 m

SEZIONE N. : 99

QT. PROGETTO : 265.352

DIST.PROG. : 2+430.338

DIST.PREC. : 30.338



QUOTE TERRENO	265.00	264.73	264.14	264.12	263.62				
DIST.PARZIALI TERRENO	12.28	17.72	0.43	29.57					
QUOTE PROGETTO	264.59	265.08	265.06	265.13	265.35	265.10	265.17	265.11	263.90
DIST.PARZIALI PROGETTO	0.73	1.30	11.57	10.22	1.30	1.82			