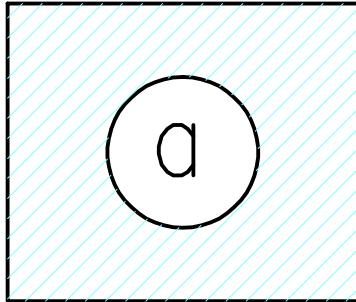



LEGENDA



Depositi alluvionali recenti
ed attuali



Depositi fluvio-lacustri
Plio-Pleistocenici



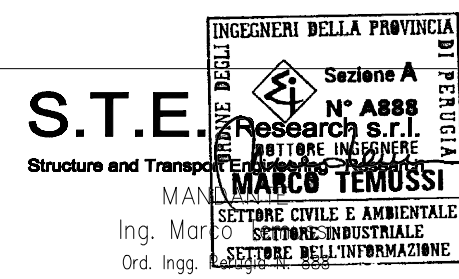


Tracciato di Progetto

REGIONE DELL'UMBRIA

S.S. 71 "UMBRO CASENTINESE"
TRATTO VARIANTE DI CASTIGLIONE DEL LAGO

AGGIORNAMENTO DEL PROGETTO PRELIMINARE
A SEGUITO DELLA CONFERENZA DI SERVIZI

D-STUDI SPECIALISTICI
Geologia e Geotecnica
Carta Geologica



RESPONSABILE DI PROGETTO: Ing. Francesco M. La Camera – Ord. Ingg. Roma N. 7290

GRUPPO DI PROGETTAZIONE

COORDINAMENTO E INTEGRAZIONE
ATTIVITA' SPECIALISTICHE
PROGETTAZIONE STRADALE
STRUTTURE
GEOTECNICA
GEOLOGIA
SICUREZZA
IMPATTO AMBIENTALE
ANALISI ECONOMICHE
TRAFFICO

RESPONSABILI
Ing. Francesco M. La Camera
Ing. Eugenio Morani
Ing. Marco Temussi
Ing. Giuseppe Ristagno
Dott. Geol. Oliviero Loli
Ing. Giancarlo Galvanin
Ing. Maurizio Seratini
Ing. Stefano Ciurli



RIFERIMENTO ELABORATO				DATA:		REVISIONE	
D-GEO-01-00	DIRETTORIO	FILE		APRILE 2016		n.	
	codice commessa	unita'	n. progr. rev.	SCALA: 1:10000		data	
REGIONE DELL'UMBRIA				REDAZIONE		Ing. A.R. Gabriele	
VISTO				VERIFICA		Ing. M. Temussi	
				APPROVAZIONE		Ing. F. La Camera	