



REGIONE UMBRIA

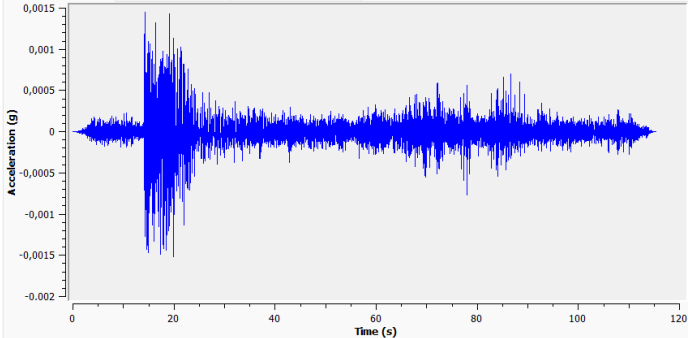
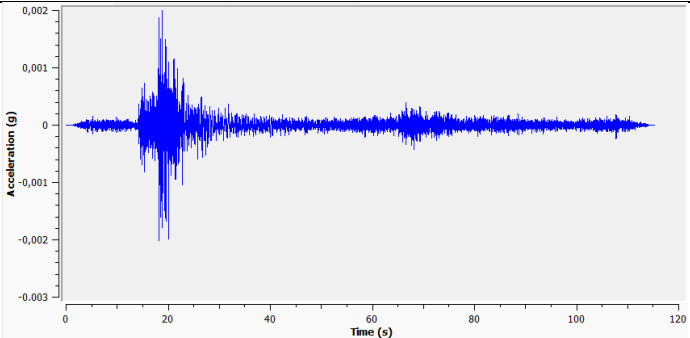
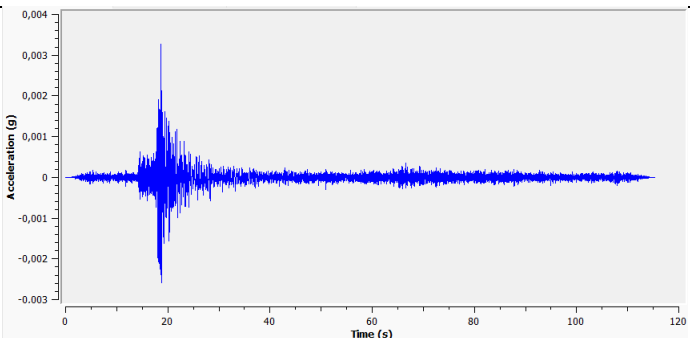


OSSERVATORIO SISMICO "A.BINA"

BANCA DATI ACCELEROMETRICI RESIR- ACCELEROGRAMMI ACQUISITI DA STAZIONI ACCELEROMETRICHE

Data ed ora (UTC) del terremoto	Località più vicina	Magnitudo	Località della registrazione
03/05/2022 11.00	Pietralunga	2.4	Città di Castello

STAZIONE DI CITTA' DI CASTELLO Sigla: 2742 Localizzazione (wgs 84): Lat. 43.460355, long 12.248038 cat. NTC 17/01/18: C

	<p>Componente verticale</p> <p>2022-05-03-1100-36S.2742_001_CHZ</p> <p>Unità di misura dell'accelerazione: g</p> <p>Campionamento: 0.05Hz (200 cps)</p> <p>n. dati: 23057</p> <p>pga: -0.001519 g</p>
	<p>Componente orizzontale N-S</p> <p>2022-05-03-1100-36S.2742_001_CHN</p> <p>Unità di misura dell'accelerazione: g</p> <p>Campionamento: 0.05 Hz (200 cps)</p> <p>n. dati: 23057</p> <p>pga: -0.002007 g</p>
	<p>Componente orizzontale E-W</p> <p>2022-05-03-1100-36S.2742_001_CHE</p> <p>Unità di misura dell'accelerazione: g</p> <p>Campionamento: 0.05 Hz (200 cps)</p> <p>n. dati: 23057</p> <p>pga: 0.003263 g</p>