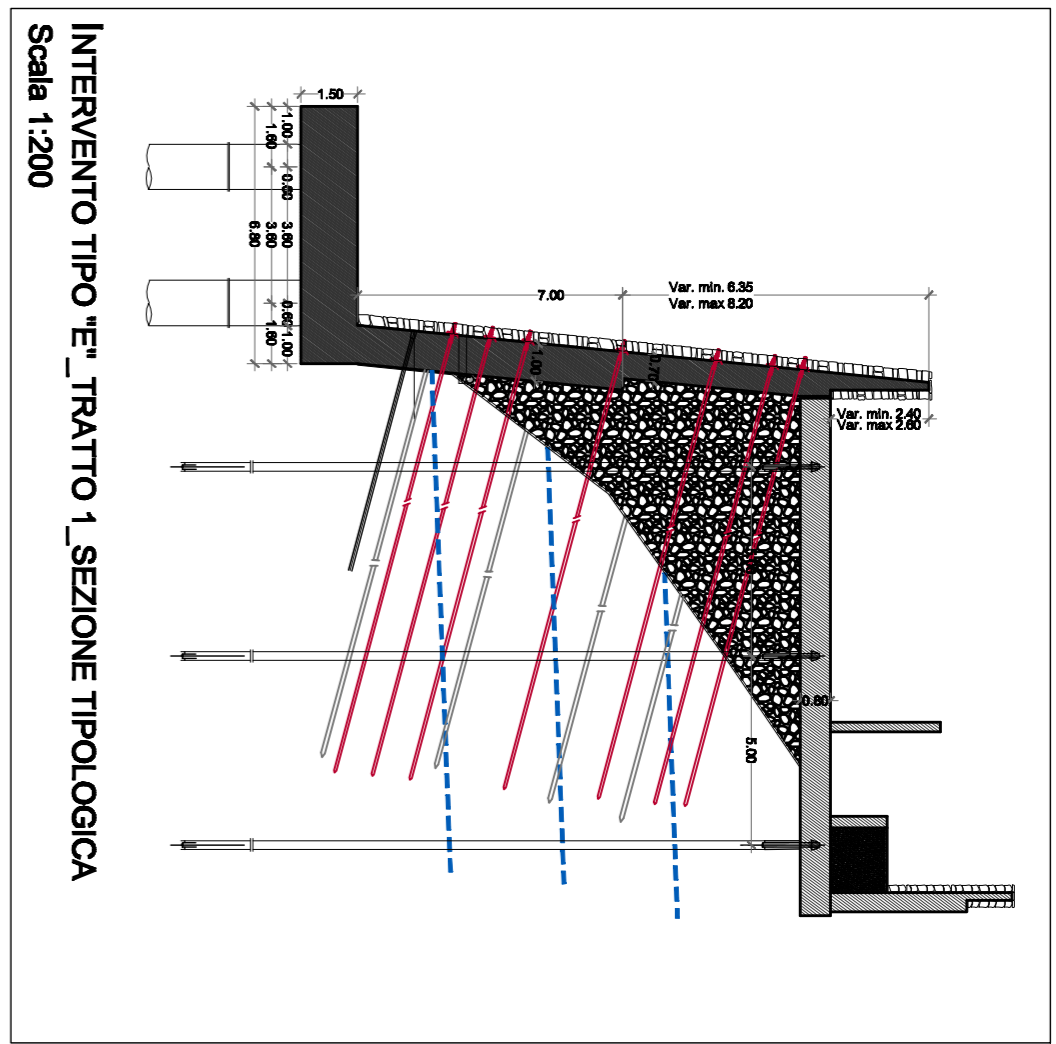
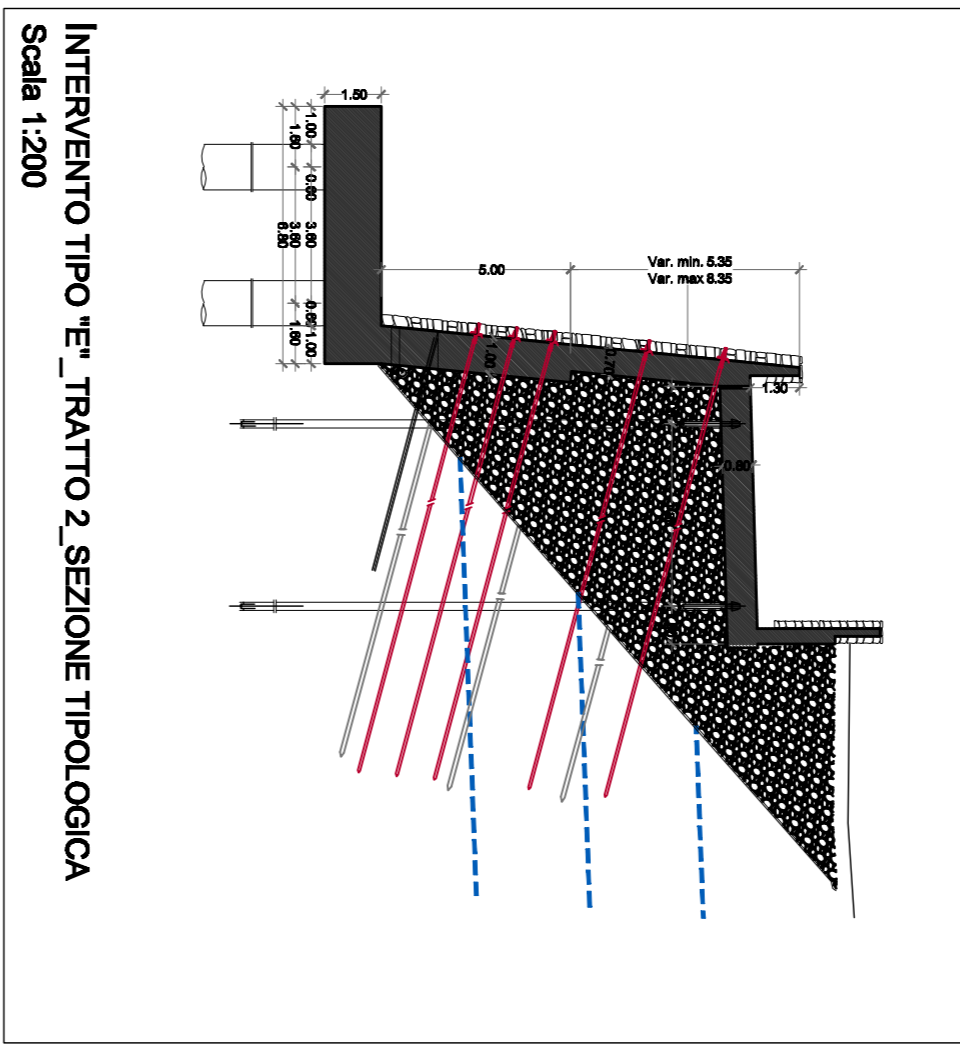


PLANIMETRIA GENERALE
(Schema individuazione sezioni tipologiche) - Scala 1:200 -

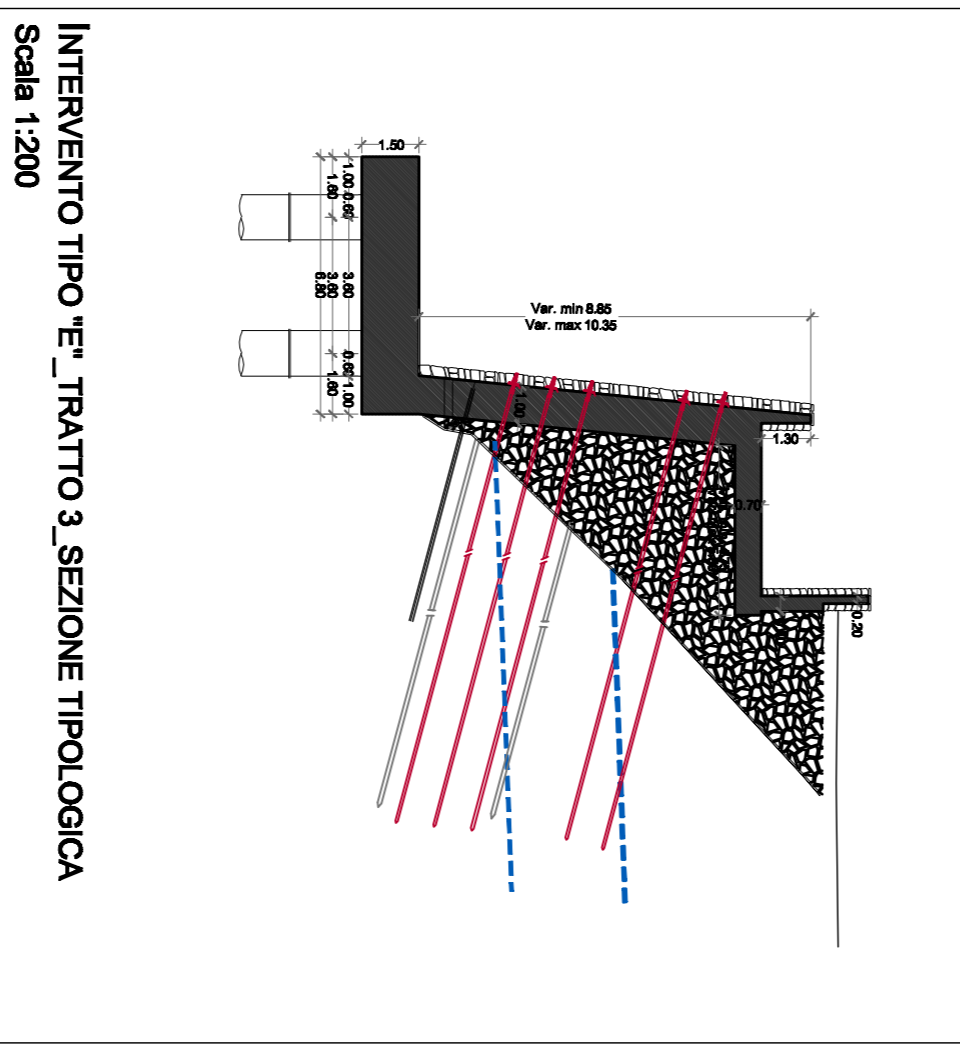
- Legenda:**
- Area intervento
 - Quota strutturale
 - Quota finito



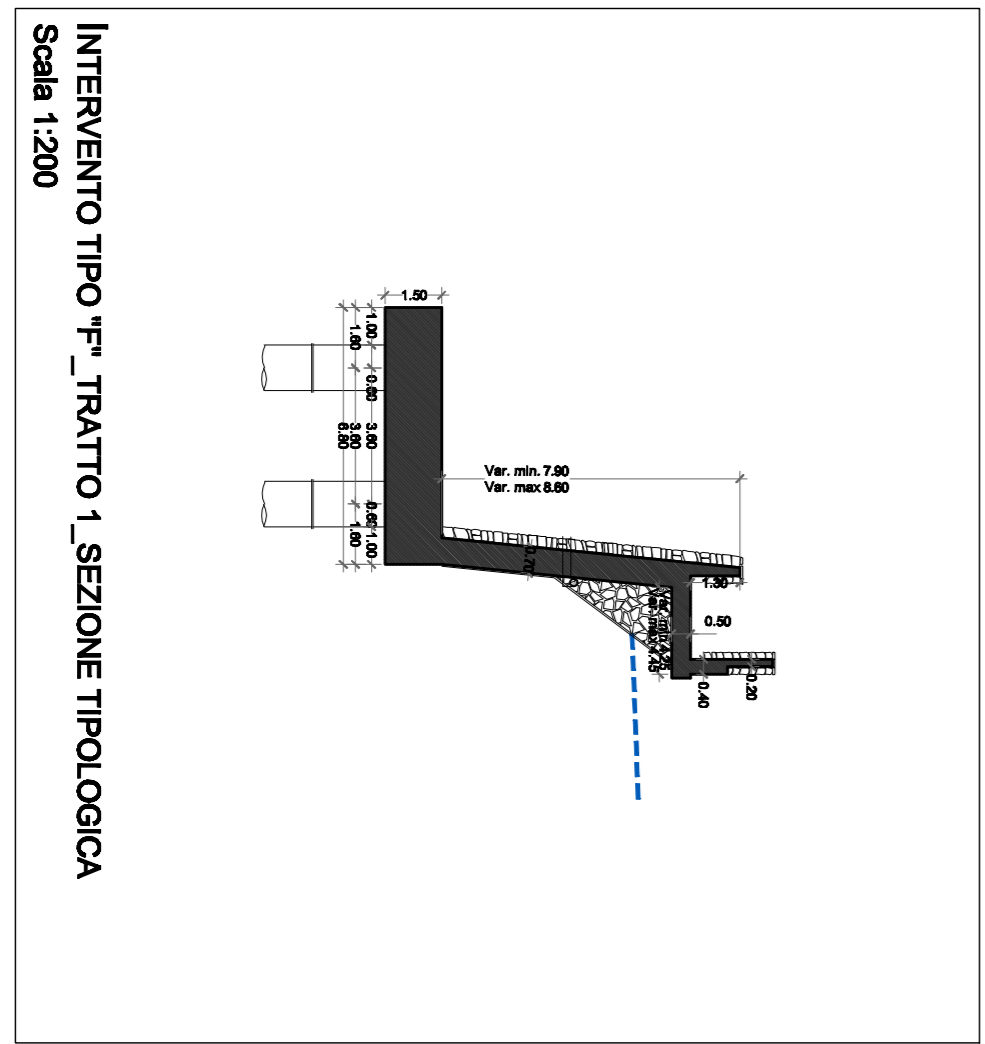
INTERVENTO TIPO "E" - TRATTO 1 - SEZIONE TIPOLOGICA
Scala 1:200



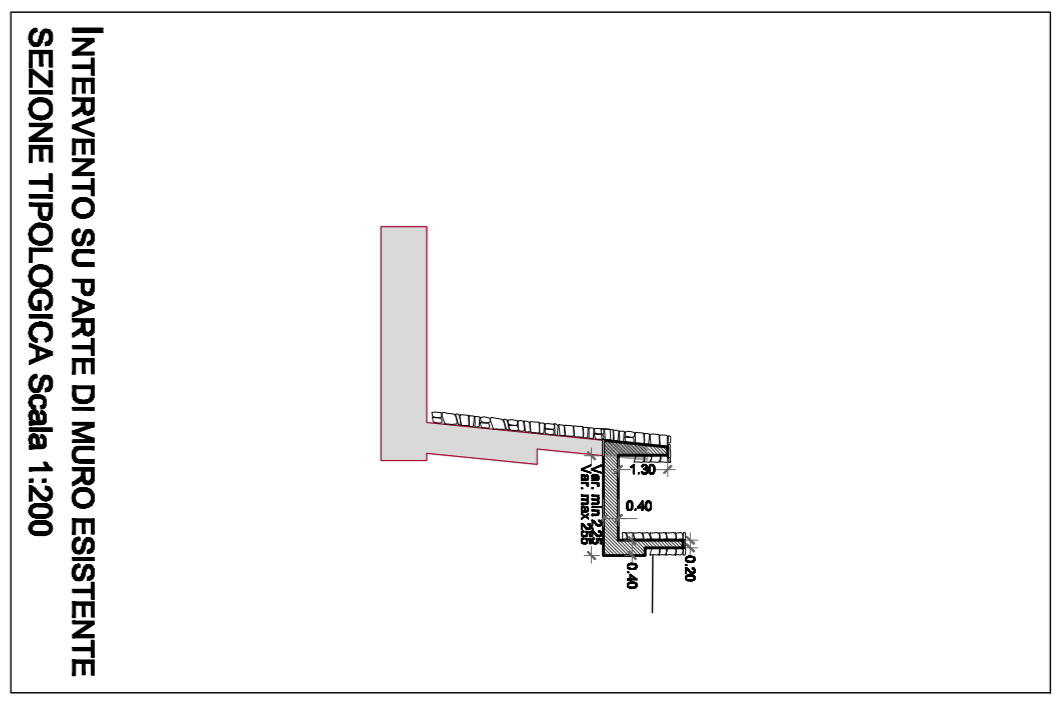
INTERVENTO TIPO "E" - TRATTO 2 - SEZIONE TIPOLOGICA
Scala 1:200



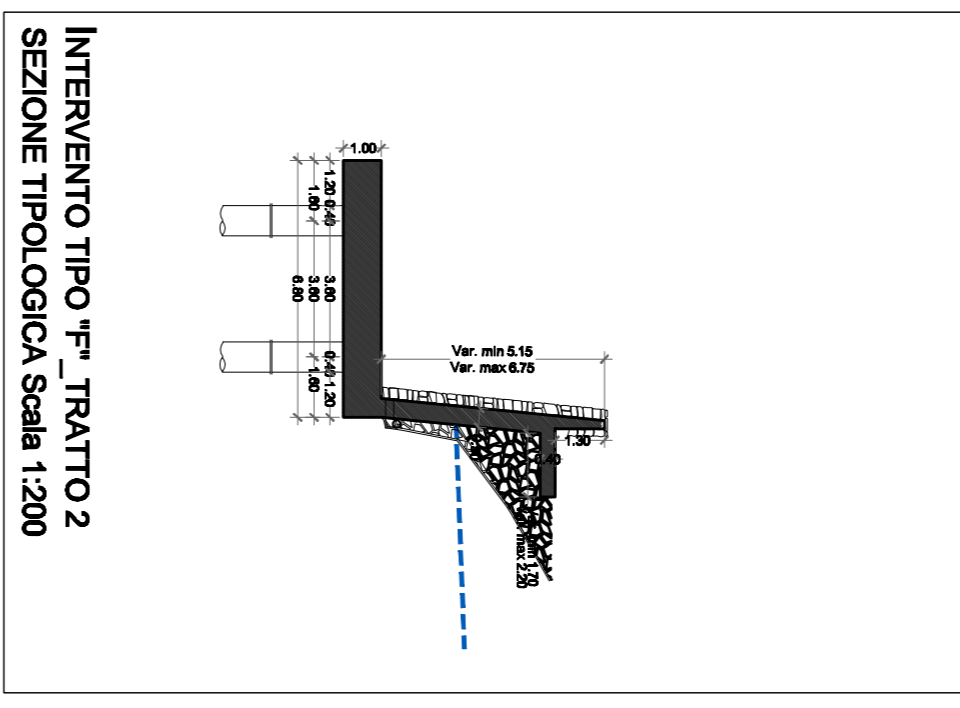
INTERVENTO TIPO "E" - TRATTO 3 - SEZIONE TIPOLOGICA
Scala 1:200



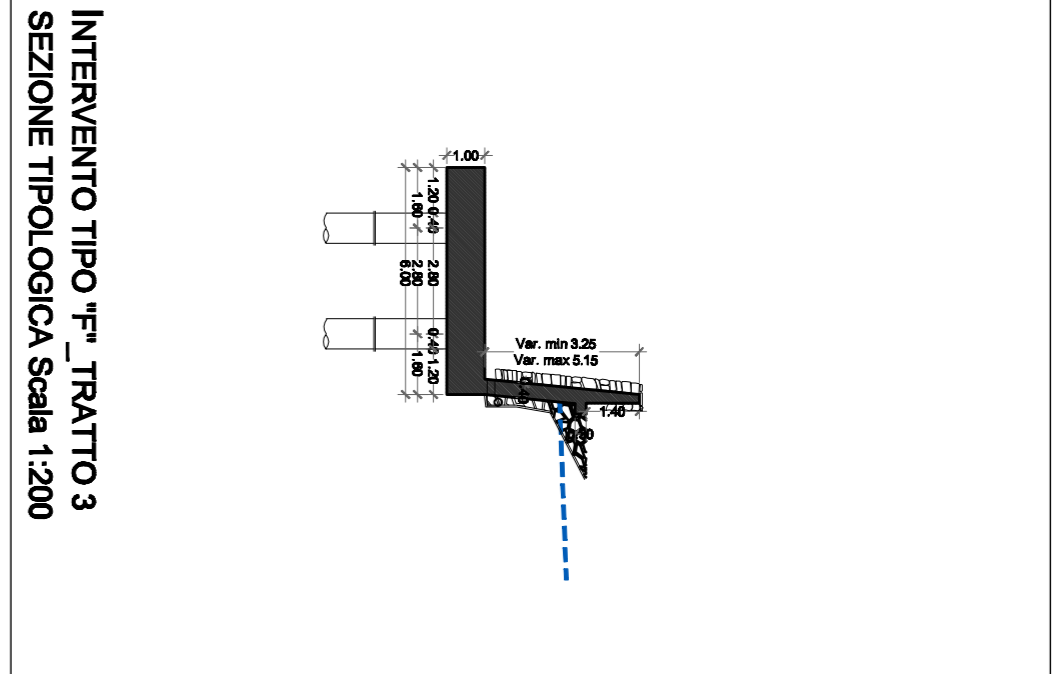
INTERVENTO TIPO "F" - TRATTO 1 - SEZIONE TIPOLOGICA
Scala 1:200



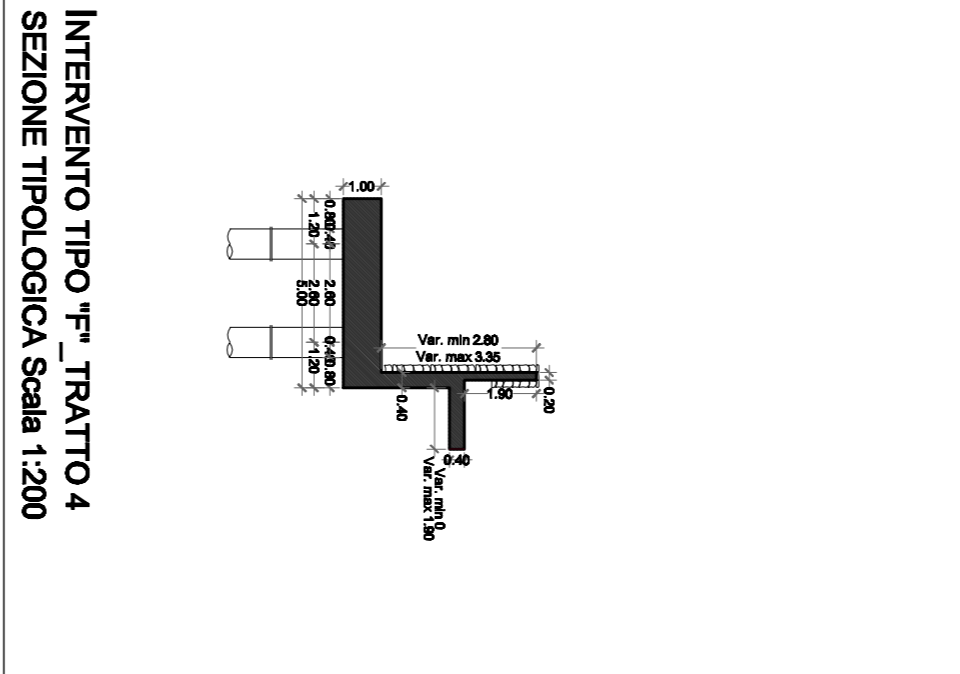
INTERVENTO SU PARTE DI MURO ESISTENTE
SEZIONE TIPOLOGICA Scala 1:200



INTERVENTO TIPO "F" - TRATTO 2
SEZIONE TIPOLOGICA Scala 1:200



INTERVENTO TIPO "F" - TRATTO 3
SEZIONE TIPOLOGICA Scala 1:200



INTERVENTO TIPO "F" - TRATTO 4
SEZIONE TIPOLOGICA Scala 1:200



INTERVENTI PER IL CONSOLIDAMENTO DELLA RUPE DI MASSA MARTANA

REGIONE UMBRIA
PROVINCIA DI PERUGIA
COMUNE DI MASSA MARTANA

PROGETTO ESECUTIVO

OPERA:
COMPLETAMENTO DEGLI INTERVENTI IN PARETE
E DEL CIGLIO SUPERIORE NEL TRATTO COMPRESO
TRA VIA DELLE PIAGGE E VIA DEL MATTatoio VECCHIO.

DIREZIONE:
REGIONE UMBRIA

PROGETTISTI:
ING. PROGETTI STUDIO ASSOCIATO
ING. THESIS ENGINEERING
ING. SGA STUDIO GEOLOGICO ASSOCIATI

TAVOLA:
PLANIMETRIA GENERALE
INTERVENTO STRUTTURALE

REVISIONE	DATA	DESCRIZIONE	REALTÀ	CONTR.	APPROVA.
0	BET_2014	1° EMISSIONE	ALB.	G.F.	C.C.

Autore	Disegnato	Verificato	Approvato
CG PLA_01	2014_04	E0	A
Elaborato	Autore	Disegnato	Verificato
ELABORATO	CG PLA_01	2014_04	E0