




# LEGENDA

## SPAZIO RURALE

-  E1 - AREE DI PARTICOLARE INTERESSE AGRICOLO
-  E2 - AREE AGRICOLE
-  E3 - AREE BOSCADE

## MACROAREE URBANE



## INSEDIAMENTI PREVALENTEMENTE RESIDENZIALI

-  INSEDIAMENTI STORICI - ZONE A
-  INSEDIAMENTI STORICI - ZONE A1 ( vedi anche TAV. 1bis)

## INSEDIAMENTI PREVALENTEMENTE PRODUTTIVI (di beni e servizi)

-  Zone consolidate
-  Nuove previsioni
-  Cave

## INSEDIAMENTI PREVALENTEMENTE DESTINATI A SERVIZI PRIVATI

-  Zone consolidate
-  Zona PPE1: area di particolare collocazione

## INSEDIAMENTI PREVALENTEMENTE DESTINATI ALLE ATTIVITA' RICREATIVE SPORTIVE E AL GODIMENTO DEL VERDE

-  Zone consolidate
-  Nuove previsioni

## AREE DI RISPETTO AGLI AMBITI URBANI

(zone di rispetto estranee, zone di rispetto ai corpi d'acqua, venti percorsi pubblici, aree di rispetto ai nuclei storici, aree agricole, urbane)

## FASCIA DI RISPETTO PER CAPTAZIONE ACQUA AD USO PUBBLICO



# LEGENDA

-  TRACCIATO ESISTENTE
-  TRACCIATO "ALTERNATIVA 5 o A5"
-  TRACCIATO DA DISMETTERE
-  TRACCIATO DA INTERRARE

**COMUNE DI CORCIANO**  
(Provincia di Perugia)

MAGIONE

CORCIANO

500

Aggiornamenti  
 Tav. **U** Oggetto: Tavolo Regionale VAS - Terna rete Italia - Nuovo Elettrodotto Magione Ponte Rio Allegato al parere del Comune di Corciano del 2.12.2014, prof. 40110  
 Rapp. 1:10000  
 Data: Progettista: Arch. Stefano Staffa

TRATTO INTERRATO ENTRATA A PERUGIA

PARTENZA TRATTO INTERRATO