


AREE DI PARTICOLARE INTERESSE GEOLOGICO
E SINGOLARITA' GEOLOGICHE


Scala 1:100.000




LEGENDA

- 


1


Aree di particolare interesse geologico
- 


1A


Archivi caratterizzati da singolarità geologiche ricompresi nelle aree di particolare interesse
- 


10


Archivi caratterizzati da singolarità geologiche non ricompresi nelle aree di particolare interesse
- 


Rilievi montuosi
- 


Sistemi alto collinari
- 


Aree basso collinari
- 

Aree pianeggianti
- 

Aree tabulari
- 

Specchi lacustri
- 


Centri abitati ISTAT 1991
- 

Confine regionale
- 

Fiumi e torrenti




zona intervento



via Assisana 33/c Perugia

via Assisana 33/c Perugia



sistema
ambiente

servizi all'utente
e servizi al territorio

VERIFICA DI ASSOGGETTABILITA' A V.I.A.
(D.lgs 152/2006 e s.m.i., L.R. 12/2012, D.G.R. 861/2011)

COMUNE DI SPOLETO

CAMPAGNA DI ATTIVITA' PER IL RECUPERO DI RIFIUTI SPECIALI NON PERICOLOSI DI NATURA INERTE NEL SITO DI LOC. SAN GIACOMO NEL COMUNE DI SPOLETO
TRAMITE L'UTILIZZO DI IMPIANTO MOBILE "TEREX PEGSON Limited", TIPO
"METROTRAK HA", AUTORIZZATO EX ART. 208 DLGS 152/06 E D.D. REGIONE UMBRIA
N. 12787/2001, RINNOVATA CON D.D. PROVINCIA DI PERUGIA N. 013182/2008.

PUT aree di particolare interesse geologico e
singolarità geologiche

TAVOLA
08

