

Zone soggette a vincoli naturali

di cui agli artt. 31 e 32 del Regolamento (UE)

n. 1305/2013 del 17 dicembre 2013



Cofinanziato
dall'Unione europea



Regione Umbria



COMPLEMENTO DI
SVILUPPO RURALE
PER L'UMBRIA
2023 | 2027



Il documento riporta l'elenco delle zone soggette a vincoli naturali di cui agli artt. 31 e 32 del Regolamento (UE) n. 1305/2013 del 17 dicembre 2013: "zone montane" e delle "zone soggette a vincoli naturali significativi diverse dalle zone montane".

Le "zone montane" sono quelle originariamente delimitate a norma dell'art. 3, paragrafo 3 della direttiva 75/268/CEE, indicate nell'elenco allegato alla direttiva 75/273/CEE come modificato dalla direttiva 84/167/CEE:

Elenco dei comuni della Regione Umbria delimitati ai sensi dell'art. 3, par. 3, della direttiva CEE 75/268/CEE riportati nell'elenco della direttiva 75/273/CEE come modificato dalla direttiva 84/167/CEE (ZONE MONTANE ex art. 23 del regolamento CE/950/97)				
Prov	Comune	Superficie territoriale	Superficie delimitata	Fogli di mappa delimitati
		Ha		
PG	Assisi	18.684	12.555	7-8-9-10-11-12-13-14-15-16-17-18-19-20-21-22-23-24-32-33-34-35-36-37-38-39-40-41-42-43-44-45-55-56-57-58-59-60-61-62-63-64-65-66-67-72-73-74-75-76-77-78-79-80-81-82-83-84-90-91-92-93-94-95-96-97-98-108-109-110-111-112-113-114-115-116-117-129-130-131-132-133-134-135-136-137-138-147-148-149-150-163-164-165-166-173-1-2-5-6-28-29-30-31-52-53-54-69-70-71-87-88-89-101-104-105-106-107-127-128-145-146-161-162-172
PG	Campello sul Clitunno	4.982	4.982	Tutti
PG	Cascia	18.109	18.109	Tutti
PG	Cerreto di Spoleto	7.479	7.479	Tutti
PG	Costacciaro	4.130	4.130	Tutti
PG	Foligno	26.377	20.492	1-2-3-4-5-6-7-8-9-10-11-12-13-14-15-16-17-18-19-20-21-22-23-24-25-26-27-28-29-30-31-32-33-34-35-36-37-38-39-40-41-42-43-44-45-46-47-48-49-50-51-52-53-54-55-56-57-58-59-60-61-62-63-64-65-66-67-68-69-72-73-74-75-76-77-78-79-80-81-82-83-84-90-92-93-94-95-96-97-98-99-100-101-102-103-108-109-110-111-112-113-124-125-126-127-128-129-130-131-132-133-134-140-141-142-143-144-145-146-147-162-163-164-165-166-167-168-179-180-181-182-183-184-185-186-187-188-196-197-198-199-200-201-202-203-204-205-206-207-216-217-218-219-220-221-222-223-224-225-226-227-228-229-230-231-232-241-242-243-244-245-246-247-252
PG	Fossato di Vico	3.530	3.530	Tutti
PG	Gualdo Tadino	12.419	12.419	Tutti
PG	Gubbio	52.508	52.508	Tutti
PG	Monteleone di Spoleto	6.158	6.158	Tutti
PG	Nocera Umbra	15.719	15.719	Tutti
PG	Norcia	27.434	27.434	Tutti

(segue a pagina successiva)

(segue da pagina precedente)

segue da pagina precedente)

Prov	Comune	Superficie territoriale	Superficie delimitata	Fogli di mappa delimitati
		Ha		
PG	Pietralunga	14.024	14.024	Tutti
PG	Poggiodomo	4.001	4.001	Tutti
PG	Preci	8.210	8.210	Tutti
PG	S. Anatolia di Narco	4.732	4.732	Tutti
PG	Scheggia e Pascelupo	6.395	6.395	Tutti
PG	Scheggino	3.517	3.517	Tutti
PG	Sellano	8.554	8.554	Tutti
PG	Sigillo	2.634	2.634	Tutti
PG	Spello	6.131	3.418	1-2-3-4-5-6-7-8-9-11-12-13-14-15-16-22-23-24-27-36-39
PG	Trevi	7.116	3.780	1-2-3-4-5-6-7-11-13-16-17-23-24-29-30-31-37-46-52-8 (parte) -9-10-12-14-19(parte) 20-21-22-26 (parte) -27-28- 35- 36-41(parte) -42-43-44-45-50 (parte)-51 (parte) 57-58 (parte)
PG	Valfabbrica	9.206	9.206	Tutti
PG	Vallo di Nera	3.602	3.602	Tutti
PG	Valtopina	4.051	4.051	Tutti
TR	Arrone	4.098	4.098	Tutti
TR	Ferentillo	6.961	6.961	Tutti
TR	Montefranco	1.013	1.013	Tutti
TR	Otricoli	2.727	370	20-21-27-28
TR	Polino	1.946	1.946	Tutti

La delimitazione delle “zone soggette a vincoli naturali significativi diverse da quelle montane” - ovvero “Areas facing Natural or other specific Constraints (ANCs)” - è stata definita a livello nazionale attraverso una metodologia, applicata alle zone non montane, basata su quanto specificato nell’articolo 32, comma 3 del Reg. (UE) 1305/2013 ed è stata adottata con DM 6277 del 08/06/2020 del Mipaaf, pubblicato nella Gazzetta Ufficiale della Repubblica Italiana - Serie Generale n.155 del 20.06.2020 nonché nel sito internet dello stesso Ministero al seguente link:

<https://www.politicheagricole.it/flex/cm/pages/ServeBLOB.php/L/IT/IDPagina/15568>

La metodologia nazionale applicata alle zone non montane, seguendo le disposizioni comunitarie, si è sviluppata in due fasi (una fase di *applicazione dei criteri biofisici* e una fase di *fine tuning* basata su indicatori strutturali ed economici) ed ha previsto la verifica dei vincoli naturali significativi a livello delle unità amministrative locali - livello LAU 2 (o al livello di un'unità locale chiaramente definita che copra un'unica zona geografica contigua avente un'identità economica e amministrativa), quindi in Italia a livello di “comune”.

Limitatamente ai 5 comuni umbri parzialmente montani (Assisi, Foligno, Spetto, Trevi, Otricoli) la verifica è stata effettuata a livello di fogli di mappa catastale ai fini della delimitazione di porzioni di territorio comunale (afferenti a fogli di mappa catastali non montani e rispondenti alle specifiche di cui all’art.32, comma 3, del Reg. (UE) 1305/2013) come soggette a vincoli naturali significativi. Dette porzioni di territorio vanno a coesistere con le zone (i.e. fogli di mappa catastale) già designate come “zone montane” all’interno dello stesso comune.

I comuni umbri (n. 28) individuati nell'elenco adottato dal DM 6277/2020 come 'zone con vincoli naturali significativi, diverse dalle montane', sono riportati nella seguente tabella:





Provincia	Comune
Perugia	Bastia Umbra
Perugia	Bettona
Perugia	Bevagna
Perugia	Cannara
Perugia	Castel Ritaldi
Perugia	Gualdo Cattaneo
Perugia	Monte Castello di Vibio
Perugia	Monte Santa Maria Tiberina
Perugia	Montone
Perugia	Passignano sul Trasimeno
Perugia	Spoletto
Perugia	Todi
Perugia	Umbertide
Terni	Allerona
Terni	Avigliano Umbro
Terni	Baschi
Terni	Calvi dell Umbria
Terni	Castel Viscardo
Terni	Ficulle
Terni	Lugnano in Teverina
Terni	Montecchio
Terni	Montegabbione
Terni	Orvieto
Terni	Parrano
Terni	Penna in Teverina
Terni	San Venanzo
Terni	Stroncone
Terni	Terni

I fogli di mappa dei 5 comuni umbri parzialmente montani individuati nell'elenco adottato dal DM 6277/2020 come 'zone con vincoli naturali significativi, diverse dalle montane', sono di seguito riportati:

ASSISI (Prov. Perugia)	FOLIGNO (Prov. Perugia)	SPELLO (Prov. Perugia)	TREVI (Prov. Perugia)	OTRICOLI (Prov. Terni)
3	70	43	8	1
4	71	51	15	2
25	85	42	18	3
26	86	20	19	5
27	89	59	25	6
46	91	40	26	7
47	104	41	32	8
48	105	31	33	10
49	106	34	34	15
50	107	47	38	16
51	115	35	39	22
68	116	60	40	23
85	122	29	41	24
86	123	30	47	25
99	135	17	48	
100	136	33	49	
102	137	58	50	
103	138	64	51	
118	139	26	53	
120	148	52	54	
121	149	65	55	
122	150	50	56	
123	151	57	58	
124	152	32		
125	153	62		
126	154	28		
139	160	66		
140	161	63		
141	169	38		
142	170	61		
143	171	45		
144	172	56		
151	177	53		
152	178	48		
153	189	25		
154	190	44		
155	191	49		
156	192	21		
157	193	55		
158	208	37		
159	209	10		
160	210	54		
167	211	18		
168	212	19		
169	213			
170	214			
171	215			
	233			
	234			
	235			
	236			
	239			
	240			
	248			
	249			
	250			
	253			
	254			
	255			
	256			

La tabella e la cartografia seguenti, tenendo conto delle "zone montane" non oggetto di revisione e della delimitazione delle "zone soggette a vincoli naturali significativi diverse da quelle montane" di cui al DM 6277/2020, intendono fornire, alla luce di quanto previsto dall'art. 32 del Reg. (UE) 1305/2013, un quadro sinottico generale relativo ai 92 Comuni della Regione Umbria.

Provincia	Comune	Classificazione art. 32 Reg. (UE) 1305/2013 (DM Mipaaf n. 6277 dell' 8.6.2020)			
PG	Campello sul Clitunno	Montano	N. 25 COMUNI MONTANI AI SENSI ART. 32 REG. (UE) 1305/2013 (N. 21 COMUNI PROV. PERUGIA + N. 4 COMUNI PROV. TERNI)	TOT. N. 92 COMUNI REGIONE UMBRIA	
PG	Cascia	Montano			
PG	Cerreto di Spoleto	Montano			
PG	Costacciaro	Montano			
PG	Fossato di Vico	Montano			
PG	Gualdo Tadino	Montano			
PG	Gubbio	Montano			
PG	Monteleone di Spoleto	Montano			
PG	Nocera Umbra	Montano			
PG	Norcia	Montano			
PG	Pietralunga	Montano			
PG	Poggiodomo	Montano			
PG	Preci	Montano			
PG	S. Anatolia di Narco	Montano			
PG	Scheggia e Pascelupo	Montano			
PG	Scheggino	Montano			
PG	Sellano	Montano			
PG	Sigillo	Montano			
PG	Valfabbrica	Montano			
PG	Vallo di Nera	Montano			
PG	Valtopina	Montano			
TR	Arrone	Montano			
TR	Ferentillo	Montano			
TR	Montefranco	Montano			
TR	Polino	Montano			
PG	Assisi	Montano+Parzialm. Vincoli Nat. (ANCs)	N. 5 COMUNI MONTANI+VINCOLI NAT. AI SENSI ART. 32 REG. (UE) 1305/2013 (4 PROV. PG + 1 PROV. TR)		
PG	Foligno	Montano+Parzialm. Vincoli Nat. (ANCs)			
PG	Spello	Montano+Parzialm. Vincoli Nat. (ANCs)			
PG	Trevi	Montano+ Vincoli Nat. (ANCs)			
TR	Otricoli	Montano+Parzialm. Vincoli Nat. (ANCs)			
PG	Monte Santa Maria Tiberina	Vincoli Nat. (ANCs)	N. 28 COMUNI VINCOLI NAT. (ANCs) AI SENSI ART. 32 REG. (UE) 1305/2013 (N. 13 COMUNI PROV. PERUGIA + N. 15 COMUNI PROV. TERNI)		
TR	Avigliano Umbro	Vincoli Nat. (ANCs)			
TR	Calvi dell' Umbria	Vincoli Nat. (ANCs)			
TR	Lugnano in Teverina	Vincoli Nat. (ANCs)			
TR	Montegabbione	Vincoli Nat. (ANCs)			
TR	Parrano	Vincoli Nat. (ANCs)			
TR	San Venanzo	Vincoli Nat. (ANCs)			
TR	Stroncone	Vincoli Nat. (ANCs)			
TR	Terni	Vincoli Nat. (ANCs)			
TR	Penna in Teverina	Vincoli Nat. (ANCs)			
PG	Bastia Umbra	Vincoli Nat. (ANCs)			
PG	Bettona	Vincoli Nat. (ANCs)			
PG	Bevagna	Vincoli Nat. (ANCs)			
PG	Cannara	Vincoli Nat. (ANCs)			
PG	Castel Ritaldi	Vincoli Nat. (ANCs)			
PG	Gualdo Cattaneo	Vincoli Nat. (ANCs)			
PG	Monte Castello di Vibio	Vincoli Nat. (ANCs)			
PG	Montone	Vincoli Nat. (ANCs)			
PG	Passignano sul Trasimeno	Vincoli Nat. (ANCs)			
PG	Spoleto	Vincoli Nat. (ANCs)			
PG	Todi	Vincoli Nat. (ANCs)			
PG	Umbertide	Vincoli Nat. (ANCs)			
TR	Allerona	Vincoli Nat. (ANCs)			
TR	Baschi	Vincoli Nat. (ANCs)			
TR	Castel Viscardo	Vincoli Nat. (ANCs)			
TR	Ficulle	Vincoli Nat. (ANCs)			
TR	Montecchio	Vincoli Nat. (ANCs)			
TR	Orvieto	Vincoli Nat. (ANCs)			
PG	Collazzone	NON Vincoli Nat. (NO ANCs)	N. 34 COMUNI NON VINCOLI NAT. (NO ANCs) AI SENSI ART. 32 REG. (UE) 1305/2013 (N. 21 COMUNI PROV. PERUGIA + N. 13 COMUNI PROV. TERNI)		
PG	Citerna	NON Vincoli Nat. (NO ANCs)			
PG	Citt della Pieve	NON Vincoli Nat. (NO ANCs)			
PG	Citt di Castello	NON Vincoli Nat. (NO ANCs)			
PG	Corciano	NON Vincoli Nat. (NO ANCs)			
PG	Deruta	NON Vincoli Nat. (NO ANCs)			
PG	Giano dell' Umbria	NON Vincoli Nat. (NO ANCs)			
PG	Lisciano Niccone	NON Vincoli Nat. (NO ANCs)			
PG	Magione	NON Vincoli Nat. (NO ANCs)			
PG	Marsciano	NON Vincoli Nat. (NO ANCs)			
PG	Massa Martana	NON Vincoli Nat. (NO ANCs)			
PG	Paciano	NON Vincoli Nat. (NO ANCs)			
PG	Panicale	NON Vincoli Nat. (NO ANCs)			
PG	Perugia	NON Vincoli Nat. (NO ANCs)			
PG	Piegaro	NON Vincoli Nat. (NO ANCs)			
PG	San Giustino	NON Vincoli Nat. (NO ANCs)			
PG	Torgiano	NON Vincoli Nat. (NO ANCs)			
PG	Tuoro sul Trasimeno	NON Vincoli Nat. (NO ANCs)			
TR	Acquasparta	NON Vincoli Nat. (NO ANCs)			
TR	Alviano	NON Vincoli Nat. (NO ANCs)			
TR	Amelia	NON Vincoli Nat. (NO ANCs)			
TR	Castel Giorgio	NON Vincoli Nat. (NO ANCs)			
TR	Fabro	NON Vincoli Nat. (NO ANCs)			
TR	Guarda	NON Vincoli Nat. (NO ANCs)			
TR	Montecastrilli	NON Vincoli Nat. (NO ANCs)			
TR	Monteleone d Orvieto	NON Vincoli Nat. (NO ANCs)			
TR	Narni	NON Vincoli Nat. (NO ANCs)			
TR	Porano	NON Vincoli Nat. (NO ANCs)			
PG	Castiglione del Lago	NON Vincoli Nat. (NO ANCs)			
PG	Fratta Todina	NON Vincoli Nat. (NO ANCs)			
PG	Montefalco	NON Vincoli Nat. (NO ANCs)			
TR	Attigliano	NON Vincoli Nat. (NO ANCs)			
TR	Giove	NON Vincoli Nat. (NO ANCs)			
TR	San Gemini	NON Vincoli Nat. (NO ANCs)			

-  Comuni montani art32 1305_2013
 Comuni ANCs art32 1305_2013
 Comuni parte ANCs art32 1305_2013
 Comuni parte montani art32 1305_2013