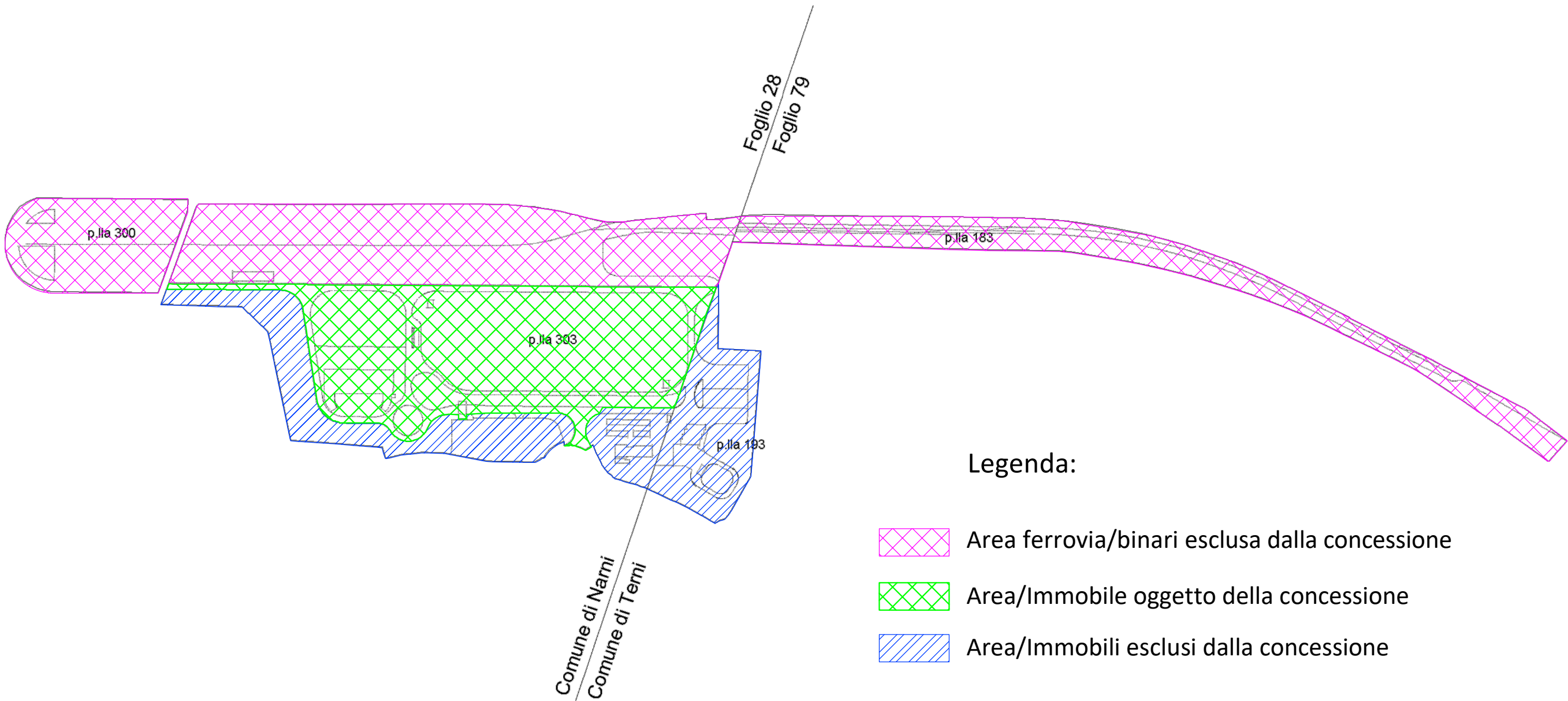


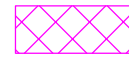


Data: 06/08/2015 - n. T80207 - Richiedente: MLNSML74D29L117U
Catasto dei Fabbricati - Situazione al 06/08/2015 - Comune di NARNI (AS) - Foglio 28
Strada DI MARATTA piano: T-1;
Totale scheda: 6 - Formato di acquisizione: A3(297x420) - Formato stampa richiesto: A3(297x420)
Ultima planimetria di atti

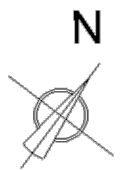
n. 1 Scala 1: 5000

Allegato n. 1



Legenda:

-  Area ferrovia/binari esclusa dalla concessione
-  Area/Immobilie oggetto della concessione
-  Area/Immobili esclusi dalla concessione

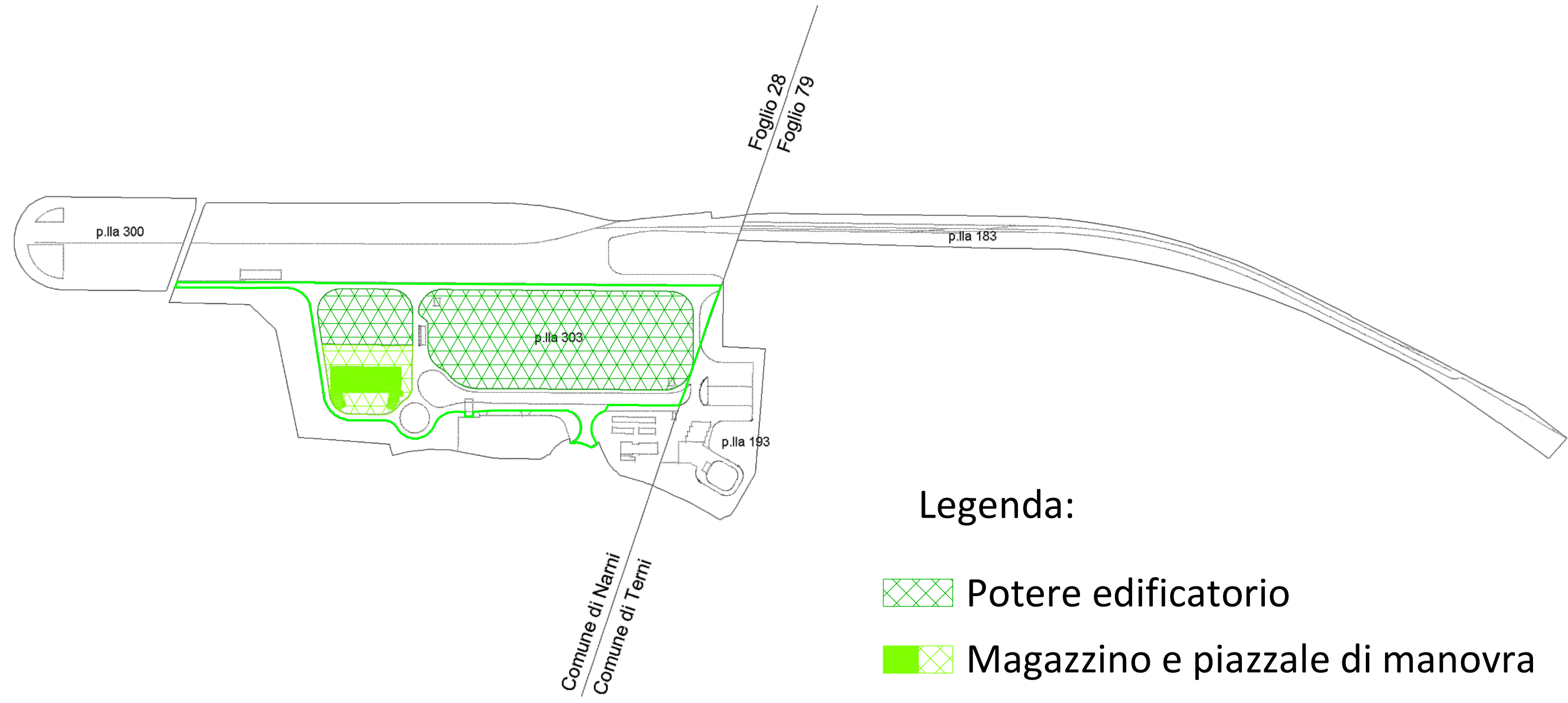


Data: 06/08/2015 - n. T80207 - Richiedente: MLNSML74D29L117U

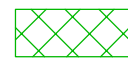

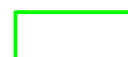
Data: 06/08/2015 - n. T80207 - Richiedente: MLNSML74D29L117U
Catasto dei Fabbricati - Situazione al 06/08/2015 - Comune di Narni (AS) - Foglio 28
Strada Di Maratta piano: T-1;
Totale scheda: 6 - Formato di acquisizione: A3(297x420) - Formato stampa richiesto: A3(297x420)
Ultima planimetria in atti

n. 1 Scala 1: 5000

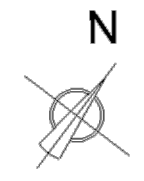
Allegato n. 1



Legenda:

-  Potere edificatorio
-  Magazzino e piazzale di manovra
-  Limite concessione

ELABORATO D'INSIEME Scala 1:5000



10 metri

Data: 06/08/2015 - n. T80207 - Richiedente: MLNSML74D29L117U