

2. Il dott. Pasquale Loria, Capo dell'Unità tecnica amministrativa, provvede agli adempimenti di cui al comma 1, mediante gli strumenti normativi degli atti di cessione volontaria, dei decreti di esproprio, dei decreti emessi nel corso degli anni, anche ai sensi dell'art. 42-bis del decreto del Presidente della Repubblica 8 giugno 2001, n. 327 e ss.mm.ii, ovvero mediante transazioni stragiudiziali.

3. Ai fini del monitoraggio delle attività da svolgersi ed in corso di svolgimento, il dott. Pasquale Loria, Capo dell'Unità tecnica amministrativa, trasmette, entro il 31 luglio 2018 e, successivamente con cadenza trimestrale, l'elenco degli immobili intestati al Dipartimento della protezione civile evidenziando, per ciascuno di essi, se sono stati effettuati gli atti di trasferimento della proprietà e le relative voltture catastali e se vi siano ulteriori incombenze da porre in essere. Nel medesimo elenco dovranno essere indicati, per gli immobili non ancora trasferiti, lo stato delle relative procedure ed ogni adempimento ad esse connesso e necessario per il perfezionamento dell'iter di trasferimento della proprietà.

Il presente decreto sarà trasmesso agli organi di controllo e sarà pubblicato sul sito istituzionale della Presidenza del Consiglio dei ministri e nella *Gazzetta Ufficiale* della Repubblica italiana.

Roma, 29 maggio 2018

*Il Capo del Dipartimento:* BORRELLI

Registrato alla Corte dei conti il 27 giugno 2018

Ufficio controllo atti P.C.M., Ministeri giustizia e affari esteri, reg. ne prev. n. 1413

18A04921

ORDINANZA 12 luglio 2018.

**Attuazione dell'articolo 11 del decreto-legge 28 aprile 2009 n. 39, convertito, con modificazioni, dalla legge 24 giugno 2009, n. 77- Annualità 2016.** (Ordinanza n. 532).

#### IL CAPO DEL DIPARTIMENTO DELLA PROTEZIONE CIVILE

Visto il decreto legislativo 2 gennaio 2018, n. 1, recante «Codice della protezione civile»;

Visto il decreto-legge 28 aprile 2009 n. 39, convertito, con modificazioni, dalla legge 24 giugno 2009, n. 77 ed in particolare l'art. 1, comma 1 e l'art. 11, con il quale viene istituito un Fondo per la prevenzione del rischio sismico;

Visti gli articoli 32 e 33 del decreto legislativo 18 agosto 2000, n. 267, riguardanti l'unione dei comuni e l'esercizio associato di funzioni e servizi da parte dei comuni;

Visto l'art. 2, comma 109, della legge 23 dicembre 2009, n. 191 che, per normativa di settore, ha previsto la soppressione delle erogazioni di contributi a carico del bilancio dello Stato per le Province autonome di Trento e Bolzano;

Visti i commi 27 e 28, dell'art. 14, del decreto-legge 31 maggio 2010, n. 78, convertito con modificazioni dalla legge 30 luglio 2010, n. 122 e dal decreto-legge 6 lu-

glio 2012, n. 95, convertito con modificazioni dalla legge 7 agosto 2012, n. 135, concernenti l'esercizio delle funzioni fondamentali dei comuni anche in forma associata;

Visto il decreto-legge 17 ottobre 2016, n. 189, convertito con modificazioni dalla legge 15 dicembre 2016, n. 229, che reca interventi urgenti in favore delle popolazioni colpite dal sisma che ha interessato i territori del Centro Italia a partire dal 24 agosto 2016 ed i connessi allegati 1, 2 e 2-bis recanti l'elenco dei Comuni colpiti;

Visto l'art. 1, comma 2, della legge 11 dicembre 2016 n. 232, concernente le detrazioni fiscali per interventi di ristrutturazione edilizia, con il quale vengono istituiti incentivi fiscali per favorire gli interventi di riduzione del rischio sismico degli immobili privati;

Visto l'art. 2, comma 1 della legge 5 gennaio 2017, n. 4, ove, per l'anno 2016, una quota dell'1 per cento del Fondo per la prevenzione del rischio sismico, di cui all'art. 11 del decreto-legge 28 aprile 2009, n. 39, convertito, con modificazioni, dalla legge 24 giugno 2009, n. 77, è riservata al finanziamento dell'acquisto da parte delle università e degli enti pubblici di ricerca della strumentazione tecnica necessaria per attività di ricerca finalizzate alla previsione e alla prevenzione dei rischi geologici, a seguito di appositi bandi pubblici emanati, con cadenza annuale, dal Dipartimento della protezione civile della Presidenza del Consiglio dei ministri;


Vista l'ordinanza del Presidente del Consiglio dei ministri 19 gennaio 2010, n. 3843 e, in particolare, l'art. 13 che, per l'attuazione del citato art. 11, nomina un'apposita commissione, composta da 10 membri prescelti tra esperti in materia sismica, di cui uno con funzioni di Presidente, che, entro trenta giorni dalla nomina, definisce gli obiettivi ed i criteri per l'individuazione degli interventi per la prevenzione del rischio sismico;

Visto il decreto del Capo Dipartimento della protezione civile del 28 gennaio 2010, che ha costituito la predetta commissione;

Visto il documento recante gli obiettivi ed i criteri prodotto dalla predetta commissione, che individua, come interventi di riduzione del rischio sismico finanziabili gli studi di microzonazione sismica, gli interventi di riduzione del rischio su opere pubbliche strategiche e rilevanti e gli interventi di riduzione del rischio su edifici privati;

Vista l'ordinanza del Presidente del Consiglio dei ministri 20 marzo 2003, n. 3274, recante «Primi elementi in materia di criteri generali per la classificazione sismica del territorio nazionale e di normative tecniche per le costruzioni in zona sismica», che, al comma 3 dell'art. 2, prevede l'obbligo di verifica sia degli edifici di interesse strategico e delle opere infrastrutturali la cui funzionalità durante gli eventi sismici assume rilievo fondamentale per le finalità di protezione civile, sia degli edifici ed opere infrastrutturali che possono assumere rilevanza in relazione alle conseguenze di un eventuale collasso, con priorità per edifici ed opere situate nelle zone sismiche 1 e 2;

Visto l'art. 2, comma 4, della medesima ordinanza 20 marzo 2003, n. 3274, che stabilisce che il Dipartimento della protezione civile provveda, tra l'altro, ad individuare le tipologie degli edifici e delle opere che presen-



tano le caratteristiche di cui al comma 3, ed a fornire ai soggetti competenti le necessarie indicazioni per le relative verifiche tecniche che dovranno stabilire il livello di adeguatezza di ciascuno di essi rispetto a quanto previsto dalle norme;

Visto il decreto del Capo del Dipartimento della protezione civile 21 ottobre 2003, n. 3685, recante «Disposizioni attuative dell'art. 2, commi 2, 3 e 4, dell'ordinanza del Presidente del Consiglio dei ministri n. 3274 del 20 marzo 2003», con il quale, tra l'altro, sono state rispettivamente definite per quanto di competenza statale le tipologie degli edifici di interesse strategico e delle opere infrastrutturali la cui funzionalità durante gli eventi sismici assume rilievo fondamentale per le finalità di protezione civile e quelle degli edifici e delle opere che possono assumere rilevanza in relazione alle conseguenze di un eventuale collasso, nonché le indicazioni per le verifiche tecniche da realizzare su edifici ed opere rientranti nelle predette tipologie;

Vista la direttiva del Presidente del Consiglio dei ministri 27 febbraio 2004 pubblicata nel supplemento ordinario n. 39 della *Gazzetta Ufficiale* n. 59 dell'11 marzo 2004 «Indirizzi operativi per la gestione organizzativa e funzionale del sistema di allertamento nazionale e regionale per il rischio idrogeologico ed idraulico ai fini di protezione civile» e successive modificazioni ed integrazioni;

Visto, in particolare, il punto 3 della suddetta direttiva, che stabilisce i compiti, le funzioni e l'organizzazione della rete dei centri funzionali per le finalità di protezione civile e dei centri di competenza;

Visto il decreto del Presidente del Consiglio dei ministri 14 settembre 2012, recante la definizione dei principi per l'individuazione ed il funzionamento dei centri di competenza;

Visto il decreto del Ministro delle infrastrutture e dei trasporti, 14 gennaio 2008 emanato di concerto con il Ministro dell'interno e con il Capo del Dipartimento della protezione civile, con il quale è stato approvato il testo aggiornato delle norme tecniche per le costruzioni;

Visti gli indirizzi e criteri per la microzonazione sismica approvati dalla Conferenza delle Regioni e delle Province autonome il 13 novembre 2008;

Viste le Linee guida per la gestione del territorio in aree interessate da Faglie attive e capaci (FAC) approvate dalla Conferenza delle Regioni e delle Province autonome il 7 maggio 2015, integrative degli indirizzi e criteri per la microzonazione sismica approvati dalla Conferenza delle Regioni e delle Province autonome il 13 novembre 2008;

Vista la nota del Ministero dell'economia e delle finanze del 3 settembre 2010;

Vista l'ordinanza del Presidente del Consiglio dei ministri n. 3907 del 13 novembre 2010, con la quale è stato disciplinato l'utilizzo dei fondi disponibili per l'annualità 2010 ai sensi del predetto art. 11, al fine di dare tempestiva attuazione alle concrete iniziative di riduzione del rischio sismico;

Vista l'ordinanza del Presidente del Consiglio dei ministri n. 4007 del 29 febbraio 2012, con la quale è stato disciplinato l'utilizzo dei fondi disponibili per l'annualità 2011 ai sensi del predetto art. 11, al fine di dare tempestiva attuazione alle concrete iniziative di riduzione del rischio sismico;

Vista l'ordinanza del Capo Dipartimento della protezione civile n. 52 del 20 febbraio 2013, con la quale è stato disciplinato l'utilizzo dei fondi disponibili per l'annualità 2012 ai sensi del predetto art. 11, al fine di dare tempestiva attuazione alle concrete iniziative di riduzione del rischio sismico;

Vista l'ordinanza del Capo Dipartimento della protezione civile n. 171 del 19 giugno 2014, con la quale è stato disciplinato l'utilizzo dei fondi disponibili per l'annualità 2013 ai sensi del predetto art. 11, al fine di dare tempestiva attuazione alle concrete iniziative di riduzione del rischio sismico;

Vista l'ordinanza del Capo Dipartimento della protezione civile n. 293 del 26 ottobre 2015, con la quale è stato disciplinato l'utilizzo dei fondi disponibili per l'annualità 2014 ai sensi del predetto art. 11, al fine di dare tempestiva attuazione alle concrete iniziative di riduzione del rischio sismico;

Vista l'ordinanza del Capo Dipartimento della protezione civile n. 344 del 9 maggio 2016, con la quale è stato disciplinato l'utilizzo dei fondi disponibili per l'annualità 2015 ai sensi del predetto art. 11, al fine di dare tempestiva attuazione alle concrete iniziative di riduzione del rischio sismico;

Vista la direttiva del Presidente del Consiglio dei ministri del 14 gennaio del 2014, recante «Programma nazionale di soccorso per il rischio sismico»;

Visto il decreto del Presidente del Consiglio dei ministri del 21 aprile 2011 che ha costituito la Commissione tecnica di supporto e monitoraggio degli studi di microzonazione sismica di cui all'art. 2, comma 1, lettera a) dell'Ordinanza del Presidente del Consiglio dei Ministri n. 3907 del 13 novembre 2010;

Visto il decreto del Capo Dipartimento del 6 luglio 2011 in attuazione dell'art. 11 del decreto-legge 28 aprile 2009 n. 39 che istituisce la Commissione tecnica concernente «altri interventi urgenti e indifferibili per la mitigazione del rischio sismico» di cui all'art. 2, comma 1, lettera d) dell'Ordinanza del Presidente del Consiglio dei ministri n. 3907 del 13 novembre 2010;

Ritenuto necessario disciplinare la ripartizione e l'utilizzo dei fondi disponibili per l'annualità 2016 ai sensi del predetto art. 11, al fine di proseguire tempestivamente le concrete iniziative di riduzione del rischio sismico avviate con la citata OPCM n. 3907/2010;

Acquisito il concerto del Ministero dell'economia e delle finanze;

Acquisito il parere della Conferenza unificata nella seduta del 12 luglio 2018;

Dispone:

Art. 1.

1. La presente ordinanza disciplina i contributi per gli interventi di prevenzione del rischio sismico, previsti dall'art. 11 del decreto-legge 28 aprile 2009 n. 39, convertito, con modificazioni, dalla legge 24 giugno 2009, n. 77, relativamente all'annualità 2016.



2. Gli allegati 1, 2, 3, 4, 5, 6, 7, 8 e 9 costituiscono parte integrante della presente ordinanza.

3. Aspetti di maggior dettaglio concernenti le procedure, la modulistica e gli strumenti informatici necessari alla gestione locale e complessiva degli interventi previsti nella presente ordinanza potranno essere specificati in appositi decreti del Capo del Dipartimento della protezione civile.

4. Al fine di configurare il sistema distribuito per l'interscambio e la condivisione di cui al punto 2 della direttiva del Presidente del Consiglio dei ministri del 14 gennaio del 2014, citata in premessa, i dati prodotti nell'ambito della presente ordinanza e di quelle relative alle ordinanze precedenti, anche con riferimento al quadro completo delle informazioni sullo stato di avanzamento lavori, sono corredati dai relativi metadati, redatti in maniera conforme agli standard previsti dal repertorio nazionale dei dati territoriali di cui al decreto del Presidente del Consiglio dei ministri del 10 novembre 2011. La Commissione tecnica di cui all'art. 5 commi 7 e 8 dell'O.P.C.M. 3907/2010, istituita con decreto del Presidente del Consiglio dei ministri 21 aprile 2011 e il Tavolo tecnico di cui all'art. 3 dell'OCDPC n. 171/2014 definiscono le modalità per far confluire i suddetti dati nei sistemi informativi territoriali e per renderli disponibili tramite i servizi web standard previsti dalla direttiva europea Inspire (2007/2/CE del 14 marzo 2007) e dal decreto legislativo 27 gennaio 2010, n. 32.

#### Art. 2.

1. L'importo disponibile per l'anno 2016 pari a euro 43,56 milioni, al netto della quota dell'1% pari ad euro 0,44 milioni, che, ai sensi dell'art. 2, comma 1, della legge 5 gennaio 2017, n. 4, è destinata al finanziamento dell'acquisto da parte delle università e degli enti pubblici di ricerca della strumentazione tecnica necessaria per attività di ricerca finalizzate alla previsione e alla prevenzione dei rischi geologici, è utilizzata per finanziare le seguenti azioni nei limiti d'importo previsti dall'art. 16:

a) indagini di microzonazione sismica e analisi della Condizione limite per l'emergenza;

b) interventi strutturali di rafforzamento locale o di miglioramento sismico, o, eventualmente, di demolizione e ricostruzione, degli edifici di interesse strategico e delle opere infrastrutturali la cui funzionalità durante gli eventi sismici assume rilievo fondamentale per le finalità di protezione civile e degli edifici e delle opere che possono assumere rilevanza in relazione alle conseguenze di un collasso, di cui all'art. 2, comma 3, dell'ordinanza del Presidente del Consiglio dei ministri 20 marzo 2003, n. 3274 ed alle delibere regionali in materia, di proprietà pubblica. Gli edifici scolastici pubblici sono ammessi ai contributi fino ad un massimo del 40% della quota definita all'art. 16, comma 1, lettera b), dedotto l'importo destinato dalle regioni agli interventi sugli edifici privati con le modalità di cui al comma 5 del presente articolo, con priorità per quegli edifici che nei piani di emergenza di protezione civile ospitano funzioni strategiche. E', altresì, consentita la delocalizzazione degli edifici oggetto di demolizione e ricostruzione, nei casi in cui sia garantito, ad invarianza di spesa, un maggiore livello di sicurezza

sismica, con contestuale divieto di ricostruzione nel sito originario e un miglioramento di efficienza del sistema di gestione dell'emergenza, eventualmente valutato attraverso l'analisi della Condizione Limite per l'Emergenza di cui all'art. 18. Nei casi di edifici di interesse storico, vincolati ai sensi del decreto legislativo 22 gennaio 2004, n. 42 s.m.i., è ammessa la delocalizzazione senza la demolizione dell'edificio esistente, purché nell'edificio interessato non siano più ospitate funzioni strategiche e rilevanti, come definito dall'art. 2, comma 3, dell'ordinanza del Presidente del Consiglio dei ministri 20 marzo 2003, n. 3274 ed alle Delibere regionali in materia, di proprietà pubblica. La ricostruzione può essere attuata attraverso appalto pubblico ovvero mediante contratto di acquisto di cosa futura, ai sensi dell'art. 1472 c.c., o il contratto di disponibilità di cui all'art. 188 del decreto legislativo 16 aprile 2016, n. 50;

c) interventi strutturali di rafforzamento locale o di miglioramento sismico, o, eventualmente, di demolizione e ricostruzione di edifici privati di cui al comma 4.

2. I contributi di cui al comma 1 non possono essere destinati ad edifici o ad opere situati in Comuni nei quali l'accelerazione massima al suolo «ag» di cui all'allegato 2, sub 2 sia inferiore a 0,125g. Nell'allegato 7 sono riportati i valori di «ag» ed i periodi di non classificazione sismica dei Comuni con ag non inferiore a 0,125g. Possono essere finanziati anche edifici ed opere di interesse strategico in Comuni che non ricadono in tale categoria, a condizione che l'amplificazione sismica nel sito dell'opera, dimostrata attraverso studi della risposta sismica locale effettuati ai sensi delle Norme tecniche per le costruzioni emanate con decreto ministeriale 14 gennaio 2008 e relativa circolare, determini un valore massimo di accelerazione a terra di progetto Sag non inferiore a 0,125g.


3. I contributi di cui alle lettere b) e c) del comma 1 non possono essere destinati ad opere o edifici che siano oggetto di interventi strutturali già eseguiti, o in corso alla data di pubblicazione della presente ordinanza o che usufruiscono di contributi a carico di risorse pubbliche per la stessa finalità.

4. I contributi di cui alla lettera c) del comma 1 sono erogati solo per edifici che non ricadano nella fattispecie di cui all'art. 51 del decreto del Presidente della Repubblica 6 giugno 2001, n. 380, nei quali, alla data di pubblicazione della presente ordinanza, oltre due terzi dei millesimi di proprietà delle unità immobiliari sono destinati a residenza stabile e continuativa di nuclei familiari, e/o all'esercizio continuativo di arte o professione o attività produttiva.

5. Nel caso delle attività produttive di cui al comma precedente, possono accedere ai contributi solo i soggetti che non ricadono nel regime degli «aiuti di Stato». A tal fine la domanda di contributo di cui all'Allegato 4 è corredata da idonea dichiarazione.

6. Le Regioni possono attivare per l'annualità 2016, con le modalità di cui agli articoli 12, 13 e 14, i contributi di cui alla lettera c) del comma 1, in misura minima del 20% e massima del 40% del finanziamento ad esse assegnato, come determinato all'art. 16, comma 1, lettera b).

7. Per la copertura degli oneri relativi alla realizzazione, anche con modalità informatiche o con l'ausilio di



specifiche professionalità, delle procedure connesse alla concessione dei contributi di cui alla presente ordinanza, le Regioni e gli enti locali interessati possono utilizzare fino al 2% della quota assegnata. Le Regioni definiscono le modalità di ripartizione del suddetto contributo anche attraverso appositi accordi con le ANCI regionali per il sostegno alle attività dei Comuni previste dalla presente ordinanza.

8. I contributi di cui alla lettera *a*) del comma 1 sono utilizzati per l'aggiornamento e la manutenzione degli studi di microzonazione sismica e delle analisi della condizione limite per l'emergenza, qualora le Regioni abbiano concluso la programmazione relativa agli studi di microzonazione sismica di livello 2 e/o 3 e alla condizione limite per l'emergenza in tutti i comuni di cui all'allegato 7 di propria competenza territoriale. I criteri di aggiornamento e manutenzione sono definiti dalla commissione tecnica di cui all'art. 5 commi 7 e 8 dell'O.P.C.M n. 3907/2010, istituita con decreto del Presidente del Consiglio dei ministri 21 aprile 2011, e sono emanati con decreto del Capo del Dipartimento della protezione civile.

#### Art. 3.

1. Il Dipartimento della protezione civile della Presidenza del Consiglio dei ministri ripartisce i contributi tra le Regioni sulla base dell'indice medio di rischio sismico elaborato secondo i criteri riportati nell'allegato 2, a partire dai parametri di pericolosità e rischio sismico determinati dal medesimo Dipartimento e dai Centri di competenza di cui alla direttiva del Presidente del Consiglio dei ministri 24 febbraio 2004.

2. Le Regioni gestiscono i contributi di cui all'art. 2, comma 1, lettera *a*).

3. Le Regioni definiscono il quadro dei fabbisogni ed i programmi di attività per la realizzazione degli interventi di cui all'art. 2, comma 1, lettera *b*), sentiti i Comuni o le province interessate o le ANCI Regionali. I comuni interessati trasmettono una proposta di priorità degli edifici ricadenti nel proprio ambito entro centocinquanta giorni dalla data di pubblicazione nella *Gazzetta Ufficiale* della Repubblica italiana del decreto del Capo del Dipartimento della protezione civile inerente il trasferimento delle risorse, individuando gli interventi, le modalità e i tempi di attuazione nel rispetto della presente ordinanza.

4. La quota del Fondo per i contributi degli interventi di prevenzione del rischio sismico, stabilita sulla base dei criteri del presente provvedimento per le Province autonome di Trento e Bolzano, è acquisita al bilancio dello Stato, ai sensi dell'art. 2, comma 109, della legge 23 dicembre 2009, n. 191. A tal fine la predetta quota è versata all'entrata del bilancio dello Stato al capo X, cap. 2368, art. 6.

5. Le Regioni trasmettono al Dipartimento della protezione civile della Presidenza del Consiglio dei ministri i programmi di attività di cui al comma 3, entro 30 giorni dalla loro approvazione.

6. Il supporto ed il monitoraggio, a livello nazionale, degli interventi di cui all'art. 2, comma 1, lettere *b*) e *c*), è effettuato dal Tavolo tecnico, di cui all'art. 3 dell'OCDPC n. 171/2014, che opera a titolo gratuito presso il Diparti-

mento della protezione civile della Presidenza del Consiglio dei ministri, composto da un rappresentante per ciascuna Regione e Provincia autonoma e da rappresentanti del Dipartimento della protezione civile e da 3 rappresentanti dell'ANCI. A detti componenti, altresì, non spetta alcun compenso per il rimborso spese di missione, né il gettone di presenza o altro emolumento.

#### Art. 4.

1. Nel caso di interventi su strutture o infrastrutture di proprietà pubblica o nel caso di interventi su edifici privati sono considerati prioritari gli edifici strategici, gli aggregati strutturali e le unità strutturali interferenti, nonché le opere infrastrutturali individuate dall'analisi della Condizione limite per l'emergenza approvata o, in assenza di tale analisi, edifici prospicienti una via di fuga prevista nel piano di emergenza provinciale o comunale per il rischio sismico o vulcanico, oppure opere appartenenti all'infrastruttura a servizio della via di fuga o ancora l'interferenza con essa.

2. Un edificio è ritenuto prospiciente ad una via di fuga se la facciata sulla via di fuga ha altezza superiore al doppio della distanza della facciata stessa dal ciglio opposto della via di fuga.

3. Un edificio è ritenuto interferente con una via di fuga se la facciata sulla via di fuga ha altezza pari alla distanza della facciata stessa dal ciglio opposto della via di fuga.

#### Art. 5.

1. Il finanziamento previsto nella lettera *a*) del comma 1 dell'art. 16 è destinato allo svolgimento di studi di microzonazione sismica almeno di livello 1, da eseguirsi con le finalità definite negli «Indirizzi e criteri per la microzonazione sismica» approvati dalla Conferenza delle Regioni e delle Province autonome il 13 novembre 2008 e successive Linee guida integrative, unitamente all'analisi della Condizione limite per l'emergenza di cui all'art. 18.

2. I contributi di cui al comma 1 a valere sulle risorse stanziati all'art. 11 del decreto-legge 28 aprile 2009, n. 39 convertito, con modificazioni, dalla legge 24 giugno 2009, n. 77, sono concessi, nel limite delle risorse disponibili, alle Regioni ed agli enti locali previo cofinanziamento della spesa in misura non inferiore al 25% del costo degli studi di cui al comma 1.

3. Le Regioni, sentiti gli enti locali interessati, con proprio provvedimento individuano i territori nei quali è prioritaria la realizzazione degli studi di cui al comma 1 e lo trasmettono al Dipartimento della protezione civile. Nel medesimo provvedimento sono definite le condizioni minime necessarie per la realizzazione degli studi di microzonazione sismica avuto riguardo alla predisposizione ed attuazione degli strumenti urbanistici e sono individuate le modalità di recepimento degli studi di microzonazione sismica e dell'analisi della Condizione limite per l'emergenza negli strumenti urbanistici vigenti.

4. Sono escluse dall'esecuzione della microzonazione sismica le zone che incidono su aree naturali protette, Siti di importanza comunitaria (SIC), Zone di protezione



speciale (ZPS) e aree adibite a verde pubblico di grandi dimensioni, come indicate nello strumento urbanistico generale che:

- a) non presentano insediamenti abitativi esistenti alla data di pubblicazione della presente ordinanza;
- b) non presentano nuove edificazioni di manufatti permanenti o interventi su quelli già esistenti;
- c) rientrano in aree già classificate R4 dal piano per l'assetto idrogeologico (PAI).

5. La presenza nelle aree di manufatti di classe d'uso «I» ai sensi del punto 2.4.2 del decreto ministeriale 14 gennaio 2008, di modeste dimensioni e strettamente connessi alla fruibilità delle aree stesse, non determina la necessità di effettuare le indagini di microzonazione sismica.

6. Gli «Indirizzi e criteri per la microzonazione sismica» e successive Linee guida integrative costituiscono il documento tecnico di riferimento. Al fine di pervenire a risultati omogenei, gli standard di rappresentazione ed archiviazione informatica degli studi di microzonazione sismica già predisposti dalla Commissione tecnica di cui al comma 7, vengono aggiornati dalla Commissione tecnica stessa.

7. Il supporto ed il monitoraggio, a livello nazionale, degli studi di cui al presente articolo, sono garantiti, in attuazione degli «Indirizzi e criteri per la microzonazione sismica» e successive Linee guida integrative, dalla Commissione tecnica di cui all'art. 5 commi 7 e 8 dell'O.P.C.M. n. 3907/2010, istituita con decreto del Presidente del Consiglio dei ministri del 21 aprile 2011. La Commissione tecnica opera a titolo gratuito presso il Dipartimento della protezione civile della Presidenza del Consiglio dei ministri e può fruire del supporto del C.N.R. attraverso apposito accordo con il Dipartimento della protezione civile e con oneri a carico delle risorse di cui all'art. 16, comma 1, riguardanti l'esecuzione delle attività di cui alla presente ordinanza.

#### Art. 6.

1. Le Regioni per gli ambiti di propria competenza predispongono, entro novanta giorni dalla data di pubblicazione del decreto del Capo del Dipartimento della protezione civile di ripartizione delle risorse, di cui all'art. 3 comma 1, le specifiche di realizzazione degli studi, sentiti gli enti locali, e le inviano alla Commissione tecnica.

2. Le Regioni, nei successivi sessanta giorni, provvedono alla selezione di soggetti realizzatori dei progetti di studi di microzonazione sismica nelle aree interessate di cui al comma 3, dell'art. 5, nonché delle eventuali analisi di cui all'art. 18, e definiscono i tempi di realizzazione degli elaborati finali, che comunque non potranno essere superiori a duecentoquaranta giorni per i Comuni e trecento giorni per i Comuni che fanno parte di un'unione o associazione di Comuni.

3. Gli enti locali si adoperano per favorire tecnicamente e logisticamente le indagini sul territorio, fornendo tutti i dati utili agli studi.

4. Le Regioni informano la Commissione tecnica di cui all'art. 5, comma 7, sull'avanzamento degli studi.

5. Le Regioni, entro novanta giorni dal ricevimento degli elaborati finali degli studi di microzonazione sismica e delle analisi di cui all'art. 18, ne danno comunicazione alla Commissione tecnica e trasmettono i suddetti elaborati finali.

6. La Commissione tecnica può richiedere chiarimenti, modifiche o approfondimenti degli studi e delle analisi di cui all'art. 18, trasmessi dalle Regioni, che ne assicurano l'esecuzione entro i trenta giorni successivi alla richiesta.

7. Le Regioni, acquisito il parere della Commissione tecnica, approvano gli studi effettuati e certificano che i soggetti realizzatori abbiano rispettato le specifiche definite dalle Regioni e dagli «Indirizzi e criteri per la microzonazione sismica» e successive Linee guida integrative, nonché le ulteriori clausole contrattuali, redigendo un certificato di conformità, a seguito del quale viene erogato il saldo.

#### Art. 7.


1. Fermo restando quanto previsto dagli articoli 2, 3 e 5, comma 2, l'entità dei contributi massimi per lo svolgimento degli studi di microzonazione sismica unitamente all'analisi della Condizione limite per l'emergenza di cui all'art. 18 è riportata in tabella 1, in ragione della popolazione residente sul territorio comunale secondo l'ultimo dato ISTAT disponibile alla data di pubblicazione della presente ordinanza. Il contributo di 32.250,00 euro si applica anche ai municipi e alle circoscrizioni con più di 100.000 abitanti. I sotto riportati importi non comprendono il cofinanziamento di cui all'art. 5, comma 2. Gli studi di livello 1 devono coprire almeno il 70 % della superficie complessiva di centri e nuclei abitati o interessare almeno il 70% della popolazione comunale, o del municipio, o della circoscrizione.

2. Fermo restando quanto previsto dagli articoli 2, 3 e 5, comma 2, l'entità dei contributi massimi per lo svolgimento di studi di microzonazione sismica di livello 3 è doppia rispetto a quella riportata nella tabella 1, con conseguente raddoppio anche dell'importo di cofinanziamento di cui all'art. 5, comma 2, qualora siano stati effettuati almeno il 30% dei Comuni della Regione, come individuati dall'art. 2 comma 2, gli studi di microzonazione sismica almeno di livello 1 e siano stati certificati, o siano in corso di certificazione, secondo le modalità di cui all'art. 6.

3. Gli studi di microzonazione sismica di livello 3 dovranno essere svolti su territori dove non siano applicabili studi di livello 2 e dovranno essere realizzati prioritariamente nei comuni, circoscrizioni o municipi classificati in zona sismica 1.

4. Nei comuni, o municipi, o circoscrizioni in cui vengono svolti studi di livello 3, dovranno contemporaneamente essere realizzate le seguenti attività:

- a. realizzazione degli studi di livello 2 e/o 3 prioritariamente nell'insediamento storico;
- b. completamento degli studi di livello 1 per almeno il 70 % della superficie complessiva di centri e nuclei abitati o per una copertura di almeno il 70% della popolazione comunale, o del municipio, o della circoscrizione;



c. realizzazione degli studi di livello 2 su tutti i territori su cui sono applicabili tali studi, utilizzando gli abachi regionali o nazionali;

d. realizzazione degli studi di livello 2 e 3 per almeno il 40 % della superficie complessiva di centri e nuclei abitati o per una copertura di almeno il 40% della popolazione dei centri e nuclei abitati;

Popolazione	Contributo
Ab ≤ 2.500	11.250,00 €
2.500 < ab. ≤ 5.000	14.250,00 €
5.000 < ab. ≤ 10.000	17.250,00 €
10.000 < ab. ≤ 25.000	20.250,00 €
25.000 < ab. ≤ 50.000	24.750,00 €
50.000 < ab. ≤ 100.000	27.750,00 €
100.000 < ab.	32.250,00 €

Tabella 1

#### Art. 8.

1. Per gli interventi di rafforzamento locale o di miglioramento sismico, o, eventualmente, di demolizione e ricostruzione, destinati ai contributi di cui all'art. 2, comma 1, lettera b), il costo convenzionale di intervento, ivi inclusi i costi delle spese tecniche, delle finiture e degli impianti strettamente connessi all'esecuzione delle opere strutturali, è determinato nella seguente misura massima, comprensiva di IVA:

a. rafforzamento locale: 100 euro per ogni metro cubo di volume lordo di edificio soggetto ad interventi, 375 euro per ogni metro quadrato di impalcato di ponte soggetto ad interventi;

b. miglioramento sismico: 150 euro per ogni metro cubo di volume lordo di edificio soggetto ad interventi, 562,50 euro per ogni metro quadrato di impalcato di ponte soggetto ad interventi;

c. demolizione e ricostruzione: 200 euro per ogni metro cubo di volume lordo di edificio soggetto ad interventi, 750 euro per ogni metro quadrato di impalcato di ponte soggetto ad interventi.

2. L'utilizzo dell'eventuale ribasso d'asta del contributo statale è consentito nei termini di legge previo nulla osta della competente Regione.

#### Art. 9.

1. Gli interventi di rafforzamento locale, oggetto del contributo di cui all'art. 2, comma 1, lettera b), rientranti nella fattispecie definita come «riparazioni o interventi locali» nelle vigenti norme tecniche, sono finalizzati a ridurre od eliminare i comportamenti di singoli elementi o parti strutturali, che danno luogo a condizioni di fragilità e/o innesco di collassi locali.

2. Ricadono, tra l'altro, nella categoria di cui al comma 1 gli interventi:

a. volti ad aumentare la duttilità e/o la resistenza a compressione e a taglio di pilastri, travi e nodi delle strutture in cemento armato;

b. volti a ridurre il rischio di ribaltamenti di pareti o di loro porzioni nelle strutture in muratura, eliminare le spinte o ad aumentare la duttilità di elementi murari;

c. volti alla messa in sicurezza di elementi non strutturali, quali tamponature, sporti, camini, cornicioni ed altri elementi pesanti pericolosi in caso di caduta.

3. Per gli interventi di rafforzamento locale, per i quali le vigenti norme tecniche prevedono solo la valutazione dell'incremento di capacità degli elementi e dei meccanismi locali su cui si opera, e non la verifica globale della struttura, occorre assicurare che il comportamento strutturale della parte di edificio su cui si interviene non sia variato in modo significativo dagli interventi locali e che l'edificio non abbia carenze gravi non risolvibili attraverso interventi di rafforzamento locale, e quindi tali da non consentire di conseguire un effettivo beneficio alla struttura nel suo complesso.

4. Gli interventi di miglioramento sismico, per i quali le vigenti norme tecniche prevedono la valutazione della sicurezza prima e dopo l'intervento, devono consentire di raggiungere un valore minimo del rapporto capacità/domanda pari al 60%, salvo nel caso di edifici esistenti soggetti alla tutela dei beni culturali e paesaggistici ai sensi del decreto legislativo 22 gennaio 2004, n. 42, e, comunque, un aumento della capacità non inferiore al 20% di quella corrispondente all'adeguamento sismico.


5. Il progettista congiuntamente agli elaborati progettuali dovrà presentare un'attestazione del raggiungimento della percentuale del 60%. nel caso in cui dalla progettazione risulti non possibile raggiungere, attraverso il miglioramento sismico, la percentuale del 60% come sopra indicata, la tipologia dell'intervento potrà essere ridotta a rafforzamento locale, laddove ne esistano le condizioni, con una nuova progettazione debitamente rendicontata economicamente e tecnicamente, che comunque dovrà garantire interventi strutturali sulle parti più vulnerabili dell'edificio. La Regione provvederà a ricalcolare il finanziamento secondo i parametri indicati al comma 1, lettera a) dell'art. 8 e alla rimodulazione del programma, comunicandolo al Dipartimento.

6. Gli interventi di demolizione e ricostruzione devono restituire edifici conformi alle norme tecniche e caratterizzati dagli stessi parametri edilizi dell'edificio preesistente, salvo il caso in cui siano consentiti interventi di sostituzione edilizia.

7. Tutti gli interventi devono rispettare le condizioni contenute nell'art. 11, comma 1, della presente ordinanza.

#### Art. 10.

1. La selezione degli interventi è affidata alle Regioni, secondo i programmi di cui all'art. 3, comma 3, tenuto conto delle verifiche tecniche eseguite ai sensi dell'ordinanza del Presidente del Consiglio dei ministri 20 marzo 2003, n. 3274. Le Regioni assicurano l'omogeneità dei criteri e delle verifiche eseguite.



2. Il contributo concesso a carico del fondo di cui all'art. 11 del decreto-legge 28 aprile 2009, n. 39, convertito, con modificazioni, dalla legge 24 giugno 2009, n. 77, è pari ad una quota del costo convenzionale di intervento dipendente dall'esito della verifica tecnica, espresso in termini di rapporto fra capacità e domanda, secondo il criterio di seguito riportato. Più in particolare, definito con  $\alpha$ SLV il rapporto capacità/domanda che esprime il livello di adeguatezza rispetto allo stato limite salvaguardia della vita, con  $\alpha$ SLD il rapporto capacità/domanda che esprime il livello di adeguatezza rispetto allo stato limite di danno, riscontrati a seguito della verifica sismica svolta in accordo con la vigente normativa, sarà riconosciuto un contributo pari a:

100% del costo convenzionale se  $\alpha \leq 0,2$ ;

0% del costo convenzionale se  $\alpha > 0,8$ ;

$[(380 - 400 \alpha)/3]$  % del costo convenzionale se  $0,2 < \alpha \leq 0,8$

Dove per  $\alpha$  si intende  $\alpha$ SLV, nel caso di opere rilevanti in caso di collasso e il minore tra  $\alpha$ SLD ed  $\alpha$ SLV nel caso di opere strategiche.

3. I valori di  $\alpha$  devono essere coerenti con la pericolosità attuale, così come definita dal decreto ministeriale 14 gennaio 2008 ovvero dall'ordinanza del Presidente del Consiglio dei ministri 28 aprile 2006, n. 3519, e pertanto i risultati delle verifiche sismiche effettuati con riferimento alla pericolosità sismica recata dalla ordinanza del Presidente del Consiglio dei ministri 20 marzo 2003, n. 3274 devono essere rivalutati in termini di domanda, anche attraverso procedure semplificate, che tengano conto del valore dell'ordinata spettrale riferita al periodo proprio al quale è associata la massima massa partecipante della costruzione.

#### Art. 11.

1. Fermo restando quanto previsto dagli articoli 1 e 2, i contributi di cui all'art. 2, comma 1, lettera *b*) non possono essere concessi per interventi su edifici ricadenti in aree a rischio idrogeologico in zona R4, su edifici ridotti allo stato di rudere o abbandonati, su edifici realizzati o adeguati dopo il 1984, a meno che la classificazione sismica non sia stata successivamente variata in senso sfavorevole.

2. Per gli interventi di rafforzamento locale su edifici, la verifica di assenza di carenze gravi richiamate al comma 3, dell'art. 9 può essere considerata soddisfatta se l'edificio rispetta contemporaneamente tutte le condizioni contenute nell'allegato 5 alla presente ordinanza.

#### Art. 12.

1. Per gli interventi di rafforzamento locale o di miglioramento sismico o, eventualmente, di demolizione e ricostruzione, destinatari dei contributi di cui all'art. 2, comma 1, lettera *c*), il contributo per il singolo edificio è stabilito nella seguente misura massima e per gli interventi di cui alle successive lettere *a*) e *b*) deve essere destinato unicamente agli interventi sulle parti strutturali:

a. rafforzamento locale: 100 euro per ogni metro quadrato di superficie lorda coperta complessiva di edificio soggetta ad interventi, con il limite di 20.000 euro moltiplicato per il numero delle unità abitative e 10.000 euro moltiplicato per il numero di altre unità immobiliari;

b. miglioramento sismico: 150 euro per ogni metro quadrato di superficie lorda coperta complessiva di edificio soggetta ad interventi, con il limite di 30.000 euro moltiplicato per il numero delle unità abitative e 15.000 euro moltiplicato per il numero di altre unità immobiliari;

c. demolizione e ricostruzione: 200 euro per ogni metro quadrato di superficie lorda coperta complessiva di edificio soggetta ad interventi, con il limite di 40.000 euro moltiplicato per il numero delle unità abitative e 20.000 euro moltiplicato per il numero di altre unità immobiliari.

#### Art. 13.

1. Per gli interventi di rafforzamento locale sugli edifici privati, di cui all'art. 2, comma 1, lettera *c*), fermo restando quanto previsto dagli articoli 2 e 3, si applicano gli articoli 9 ed 11.

2. Per gli interventi di miglioramento sismico sugli edifici privati, di cui all'art. 2, comma 1, lettera *c*), si applicano le disposizioni del comma 1 dell'art. 11. Per tale fattispecie, il progettista deve dimostrare che, a seguito dell'intervento, si raggiunge una soglia minima del rapporto capacità/domanda pari al 60%, e comunque un aumento della stessa non inferiore al 20% di quella del livello corrispondente all'adeguamento sismico.

3. Gli interventi di demolizione e ricostruzione devono restituire edifici conformi alle norme tecniche e caratterizzati dagli stessi parametri edilizi dell'edificio preesistente, salvo il caso in cui siano consentiti dalle norme urbanistiche interventi di sostituzione edilizia.

#### Art. 14.


1. La ripartizione fra le Regioni dei contributi di cui all'art. 12 si effettua con i criteri riportati nell'allegato 2.

2. Le Regioni, previa definizione dei relativi criteri, individuano i Comuni su cui attivare i contributi di cui all'art. 12, d'intesa con i Comuni interessati.

3. I Comuni predispongono i bandi di cui al comma 5 nei limiti delle risorse ripartite ai sensi del comma 2.

4. Le richieste di contributo sono registrate dai Comuni e trasmesse alle Regioni che provvedono ad inserirle in apposita graduatoria di priorità, tenendo conto dei seguenti elementi: tipo di struttura, anno di realizzazione, occupazione giornaliera media, classificazione sismica e pericolosità sismica, eventuali ordinanze di sgombero pregresse emesse in regime ordinario, motivate da gravi deficienze statiche e non antecedenti ad un anno dalla data di pubblicazione della presente ordinanza nella *Gazzetta Ufficiale* della Repubblica italiana, secondo i criteri riportati nell'allegato 3. Le richieste sono ammesse a contributo fino all'esaurimento delle risorse ripartite di cui al comma 2.

5. A tal fine i Comuni provvedono a pubblicizzare l'iniziativa mediante l'affissione del bando nell'albo pretorio e sul sito web istituzionale del Comune, chiedendo ai cittadini che intendono aderire all'iniziativa di presentare la richiesta di incentivo secondo la modulistica riportata nell'allegato 4, entro il termine di sessanta giorni dall'affissione del bando o dalla pubblicazione dello stesso nell'albo pretorio.



6. La Regione formula e rende pubblica la graduatoria delle richieste entro trecentosessanta giorni dalla data di pubblicazione nella *Gazzetta Ufficiale* della Repubblica italiana del decreto del Capo del Dipartimento inerente il trasferimento delle risorse: i soggetti collocati utilmente nella predetta graduatoria devono presentare un progetto di intervento sottoscritto da un professionista abilitato ed iscritto all'albo, coerente con la richiesta presentata, entro il termine di novanta giorni per gli interventi di rafforzamento locale e di centottanta giorni per gli interventi di miglioramento sismico o demolizione e ricostruzione. I progetti sono sottoposti allo sportello unico del Comune o degli uffici intercomunali, ove esistenti, per il rilascio del permesso di costruzione e per il controllo.

7. Per i progetti e gli interventi si applicano le procedure di controllo e vigilanza previste dal decreto del Presidente della Repubblica 6 giugno 2001, n. 380.

8. Gli interventi devono iniziare entro trenta giorni dalla data nella quale viene comunicata l'approvazione del progetto e del relativo contributo e devono essere completati entro duecentosettanta, trecentosessanta o quattrocentocinquanta giorni rispettivamente nei casi di rafforzamento locale, di miglioramento o di demolizione e ricostruzione. Il completamento dei lavori è certificato dal direttore dei lavori e comunicato al Comune al fine dell'eventuale applicazione di riduzioni di contributo previste nelle procedure di cui al comma 9. È data facoltà alle Regioni di accordare proroghe non superiori ai novanta giorni alle suddette scadenze di completamento dei lavori, previa motivata richiesta, effettuata entro le scadenze, dal soggetto privato ammesso a contributo.

9. Nell'allegato 6 sono riportate indicazioni di massima per la definizione degli edifici e per le procedure di erogazione dei contributi.

10. Qualora la tipologia di intervento indicata nel progetto presentato dal soggetto privato utilmente collocato nella graduatoria di cui al comma 6, non risulti coerente con la richiesta presentata, nel caso di intervento che aumenti la sicurezza della costruzione (da rafforzamento a miglioramento o a demolizione e ricostruzione), la relativa maggiore spesa rispetto al contributo assegnato, rimane a carico del soggetto privato proponente, nel caso di intervento in diminuzione della sicurezza (da demolizione e ricostruzione a miglioramento o rafforzamento), la Regione procede alla revoca del contributo concesso ed alla cancellazione del soggetto dalla graduatoria, le economie derivanti rimangono a disposizione della Regione per l'annualità successiva.

11. Le Regioni possono utilizzare le graduatorie delle annualità precedenti integrate con le richieste di finanziamento presentate a seguito dell'emanazione della presente ordinanza, salvo modifiche nei criteri di ammissibilità e priorità del contributo.

12. Al fine di costituire una statistica delle richieste di finanziamento relative agli immobili privati, le Regioni trasmettono al Dipartimento della protezione civile il database regionale delle richieste di finanziamento acquisite presso i comuni, sulla base del quale è stata formulata la graduatoria relativa all'annualità in corso.

#### Art. 15.

1. I contributi concessi per la realizzazione degli interventi di cui all'art. 2, comma 1, lettere *a)*, *b)* e *c)* possono essere revocati dal Dipartimento della protezione civile, ove le somme attribuite ai sensi della presente ordinanza non vengano impegnate e/o assegnate entro ventiquattro mesi dalla relativa attribuzione. A tal fine le Regioni comunicano annualmente al Dipartimento della protezione civile l'avvenuto impegno o l'utilizzazione delle risorse stanziata per ciascuna annualità con i relativi interventi effettuati. Le somme revocate sono utilizzate, per ulteriori interventi di cui alle medesime lettere *a)*, *b)* e *c)*, comma 1, dell'art. 2. Le eventuali economie che si rendessero disponibili a conclusione delle opere previste nel piano degli interventi approvato, rimangono a disposizione della Regione per l'annualità successiva, per le medesime lettere *a)*, *b)* e *c)*, comma 1, dell'art. 2 per cui sono stati concessi i contributi.

2. Per gli interventi su edifici pubblici e privati, di cui all'art. 2, comma 1 lettere *b)* e *c)*, oggetto di assegnazione dei contributi del Fondo per la prevenzione del rischio sismico, per le annualità dal 2012 al 2015, gli oneri finanziari inerenti i lavori già avviati, ma non ancora completati a causa della sopraggiunta inagibilità o inutilizzabilità degli stessi dovuta al danneggiamento conseguente agli eventi sismici verificatisi a far data dal 24 agosto 2016, permangono a carico del suddetto fondo. Gli edifici di cui al precedente periodo possono, altresì, usufruire, per i danni occorsi in conseguenza dell'evento sismico citato, del contributo statale previsto nell'ambito del processo di ricostruzione ai sensi del decreto-legge 17 ottobre 2016, n. 189, convertito, con modificazioni, dalla legge 15 dicembre 2016, n. 229.

#### Art. 16.


1. Per l'annualità 2016 si provvede utilizzando le risorse - pari a 43,56 milioni di euro, di cui all'art. 11 del decreto-legge 28 aprile 2009 n. 39, convertito, con modificazioni, dalla legge 24 giugno 2009, n. 77, integrati con le risorse di cui al successivo comma 2, per un totale di euro 73.538.815,61 con la seguente ripartizione:

*a)* art. 2, comma 1, lettera *a)*: euro 8.000.000,00;

*b)* art. 2, comma 1, lettere *b)* e *c)*: euro 62.938.815,61;

*c)* per gli oneri sostenuti da parte del Dipartimento della protezione civile per l'esecuzione delle attività di cui alla presente ordinanza e al fine di garantire la chiusura delle attività finanziate con le ordinanze attuative dell'art. 11 del decreto-legge 28 aprile 2009 n. 39, convertito, con modificazioni, dalla legge 24 giugno 2009, n. 77: euro 2.600.000,00 anche attraverso specifici accordi con uno o più centri di competenza del Dipartimento di protezione civile.

2. Le risorse non ancora impegnate di cui agli articoli 16, comma 1, lettera *c)* inerenti le azioni di cui all'art. 2, comma 1, lettera *d)* delle ordinanze 3907 e 4007 per complessivi euro 1.078.815,61 e delle ordinanze 52, 171, 293 e 344, per complessivi euro 28.900.000,00, sono utilizzate ai fini dell'art. 2, comma 1 di cui alla presente ordinanza.





## Art. 17.

1. Le Regioni definiscono per ciascuno studio di microzonazione sismica di livello 1 se, in caso di futuro approfondimento, sia possibile utilizzare gli abachi dei fattori di amplificazione riportati negli indirizzi e criteri per la microzonazione sismica, ovvero sia necessario ricorrere ad abachi regionali, ovvero sia necessario intraprendere studi di livello 3.

2. Le Regioni che non ritengono utilizzabili gli abachi nazionali riportati negli «Indirizzi e criteri per la microzonazione sismica», per comporre gli abachi regionali per amplificazioni litostratigrafiche o verificare gli abachi regionali esistenti, possono impiegare, nell'ambito del finanziamento assegnato, risorse fino ad un massimo di 50.000 euro, a condizione che siano stati effettuati studi di microzonazione del livello 1 sui comuni, in cui la popolazione costituisca almeno il 30% degli abitanti dei comuni di cui all'allegato 7, ovvero su almeno il 40% dei comuni di ciascuna Regione di cui all'allegato 7. L'utilizzo di tali risorse non richiede cofinanziamento.

3. Le risorse complessivamente assegnate, di cui al precedente comma, possono essere integrate con quelle di cui al comma 2, dell'art. 17 e comma 1 dell'art. 18, qualora ricorrano le condizioni previste nei suddetti articoli.

4. Le Regioni inviano alla Commissione tecnica il programma per comporre gli abachi regionali per le amplificazioni litostratigrafiche o per verificare gli abachi regionali esistenti nonché l'elenco dei comuni nei quali sono stati effettuati gli studi di microzonazione sismica di livello 1, indicando quelli nei quali è possibile l'utilizzazione dei suddetti abachi.

## Art. 18.

1. Al fine di realizzare una maggiore integrazione delle azioni finalizzate alla mitigazione del rischio sismico, sono incentivate le iniziative volte al miglioramento della gestione delle attività di emergenza nella fase immediatamente successiva al terremoto. A tale scopo, gli studi di cui al comma 1, dell'art. 5 sono sempre accompagnati dall'analisi della Condizione limite per l'emergenza (CLE) dell'insediamento urbano, di cui ai successivi commi del presente articolo.

2. Si definisce come Condizione limite per l'emergenza (CLE) dell'insediamento urbano quella condizione fino al cui raggiungimento, a seguito del manifestarsi dell'evento sismico, pur in concomitanza con il verificarsi di danni fisici e funzionali tali da condurre all'interruzione delle quasi totalità delle funzioni urbane presenti, compresa la residenza, l'insediamento urbano conserva comunque, nel suo complesso, l'operatività della maggior parte delle funzioni strategiche per l'emergenza, la loro accessibilità e connessione con il contesto territoriale.

3. Le Regioni, nel provvedimento di cui al comma 3, dell'art. 5 determinano le modalità di recepimento di tali analisi negli strumenti urbanistici e di pianificazione dell'emergenza vigenti.

4. Al fine di conseguire risultati omogenei, la Commissione tecnica, di cui all'art. 5, commi 7 e 8 dell'O.P.C.M. n. 3907/2010 e costituita con decreto del Presidente del Consiglio dei ministri 21 aprile 2011, integra gli standard di rappresentazione ed archiviazione informatica degli studi di microzonazione sismica con gli standard per l'analisi della Condizione limite per l'emergenza (CLE) dell'insediamento urbano di cui al precedente comma 2.

5. L'analisi della Condizione limite per l'emergenza (CLE) dell'insediamento urbano viene effettuata utilizzando la modulistica predisposta dalla Commissione tecnica, di cui all'art. 5, commi 7 e 8 dell'O.P.C.M. n. 3907/2010, ed emanata con apposito decreto del Capo del Dipartimento della protezione civile. Tale analisi comporta:

a. l'individuazione degli edifici e delle aree che garantiscono le funzioni strategiche per l'emergenza;

b. l'individuazione delle infrastrutture di accessibilità e di connessione con il contesto territoriale, degli oggetti di cui al punto a) e gli eventuali elementi critici;

c. l'individuazione degli aggregati strutturali e delle singole unità strutturali che possono interferire con le infrastrutture di accessibilità e di connessione con il contesto territoriale.

6. Le attività derivanti dall'attuazione del presente articolo sono svolte nell'ambito delle risorse disponibili a legislazione vigente.


## Art. 19.

1. Al fine di avviare l'attività per rendere omogenei e coerenti gli studi di microzonazione sismica preesistenti, con gli «Indirizzi e criteri per la microzonazione sismica» e successive Linee guida integrative, con gli standard di rappresentazione e archiviazione informatica e al fine di realizzare l'analisi della Condizione limite per l'emergenza di cui all'art. 18, le risorse stanziare per le finalità di cui all'art. 2, comma 1, lettera a) vengono anche utilizzate per i comuni di cui all'allegato 8, nei quali sono stati effettuati gli studi di microzonazione sismica non certificati nelle modalità di cui all'art. 6.

2. L'entità dei contributi massimi per lo svolgimento delle attività di cui al comma 1 è riportata in tabella 1 in ragione della popolazione residente sul territorio comunale secondo l'ultimo dato ISTAT disponibile alla data di pubblicazione della presente ordinanza. Il contributo di 32.250,00 euro si applica anche ai municipi e alle circoscrizioni con più di 100.000 abitanti.

3. I contributi di cui al comma 2 a valere sulle risorse stanziare all'art. 16, comma 1, lettera a), sono concessi anche senza cofinanziamento.

4. Le Regioni effettuano obbligatoriamente le attività di cui al comma 1 su tutti i comuni ricadenti nel territorio di competenza di cui all'allegato 8, oppure almeno fino alla concorrenza dell'importo complessivo di 100.000 euro.



## Art. 20.

1. Le Regioni possono individuare i comuni su cui realizzare l'analisi della Condizione limite per l'emergenza di cui all'art. 18, per i quali sono stati già effettuati studi di microzonazione sismica certificati nelle modalità di cui all'art. 6. Per realizzare tale analisi vengono concessi i contributi, nell'ambito delle risorse di cui all'art. 16, comma 1, lettera a), la cui entità è riportata nella tabella 2, determinata in funzione della popolazione del comune.

2. I contributi di cui al comma 1 a valere sulle risorse stanziare all'art. 16, comma 1, lettera a), sono concessi anche senza cofinanziamento.

Popolazione	Contributo
$Ab \leq 2.500$	3.000,00 €
$2.500 < ab. \leq 5.000$	3.000,00 €
$5.000 < ab. \leq 10.000$	3.000,00 €
$10.000 < ab. \leq 25.000$	3.000,00 €
$25.000 < ab. \leq 50.000$	5.000,00 €
$50.000 < ab. \leq 100.000$	5.000,00 €
$100.000 < ab.$	7.000,00 €
Tabella 2	

## Art. 21.

1. Per i comuni che fanno parte di un'unione o associazione di comuni finalizzata anche alla gestione dell'emergenza in cui non siano presenti studi di microzonazione sismica e analisi della Condizione limite per l'emergenza, la percentuale dell'importo del cofinanziamento della regione o degli enti locali interessati di cui all'art. 5 può essere ridotto fino al 15% del costo degli studi di microzonazione sismica e contestualmente il contributo statale di cui alla tabella 3 può essere incrementato fino al 85% del costo complessivo, a condizione che tali studi portino al completamento della microzonazione sismica e dell'analisi della Condizione limite per l'emergenza in tutti i comuni dell'unione, e limitatamente a quelli, ricompresi nell'allegato 7. La realizzazione degli studi di microzonazione sismica e dell'analisi della Condizione limite per l'emergenza dovrà essere unitaria e adottata da tutti i comuni dell'unione di comuni nelle forme e modalità definite dalla Regione di appartenenza, nel limite complessivo delle risorse di cui all'art. 16, comma 1, lettera a) destinate alla microzonazione.

2. La riduzione del contributo di cui al comma 1 può essere attuata per le unioni di comuni in cui almeno il 75% della popolazione risieda in comuni di cui all'allegato 7.

Popolazione	Contributo
$Ab \leq 2.500$	12.750,00 €
$2.500 < ab. \leq 5.000$	16.150,00 €
$5.000 < ab. \leq 10.000$	19.550,00 €
$10.000 < ab. \leq 25.000$	22.950,00 €
$25.000 < ab. \leq 50.000$	28.050,00 €
$50.000 < ab. \leq 100.000$	31.450,00 €
$100.000 < ab.$	36.550,00 €
Tabella 3	

3. Nelle Regioni in cui sono state costituite unioni o altre forme associate di comuni, che svolgono l'esercizio delle funzioni di protezione civile in forma associata, l'assegnazione dei fondi viene effettuata prioritariamente all'unione o all'associazione di comuni.

## Art. 22.

1. Le Regioni e le Province autonome, nell'ambito degli studi di microzonazione sismica e delle analisi della CLE, hanno la facoltà di sperimentare un programma finalizzato a garantire le condizioni minime per la gestione del sistema di emergenza.


2. Per la sperimentazione del programma le Regioni e le Province autonome individuano uno o più unioni di comuni e/o comuni non soggetti ad esercizio obbligatorio in forma associata previsto dal comma 28, dell'art. 14 del decreto-legge 31 maggio 2010, n. 78, convertito, con modificazioni dalla legge 30 luglio 2010, n. 122. Su ciascuna di tali unioni di comuni e/o comuni le Regioni e le Province autonome effettuano gli studi di microzonazione sismica unitamente all'analisi della CLE, qualora non ancora effettuati e individuano tre edifici strategici, che assicurino le funzionalità di cui all'art. 2, comma 1, lettera b), in particolare per:

a. il coordinamento degli interventi, ovvero il coordinamento demandato, in caso di emergenza, all'autorità di competenza territoriale;

b. il soccorso sanitario, ovvero l'attuazione degli interventi diretti ad assicurare alle popolazioni colpite dagli eventi di cui all'art. 2 della legge 24 febbraio 1992, n. 225, ogni forma di prima assistenza sanitaria;

c. l'intervento operativo, ovvero il superamento dell'emergenza, consistente nell'attuazione coordinata con le autorità locali, delle iniziative volte a rimuovere gli ostacoli alla ripresa delle normali condizioni di vita.

3. Al fine di conseguire risultati omogenei nell'individuazione degli edifici di cui al comma 2, necessari alla sperimentazione del programma di cui al comma 1, il Tavolo tecnico, di cui all'art. 3, comma 6, supporterà le Regioni e le Province autonome.



4. Gli studi di microzonazione sismica e le analisi della CLE da effettuare a completamento delle unioni di comuni o per i comuni individuati ai sensi del comma 2, possono essere finanziati senza il cofinanziamento previsto dall'art. 5, secondo gli importi di cui alla tabella 4.

5. All'attuazione delle disposizioni di cui al presente articolo, si provvede nell'ambito della risorse umane, strumentali e finanziarie disponibili a legislazione vigente e, comunque, senza nuovi o maggiori oneri per la finanza pubblica.

Popolazione	Contributo
$Ab \leq 2.500$	15.000,00 €
$2.500 < ab. \leq 5.000$	19.000,00 €
$5.000 < ab. \leq 10.000$	23.000,00 €
$10.000 < ab. \leq 25.000$	27.000,00 €
$25.000 < ab. \leq 50.000$	33.000,00 €
$50.000 < ab. \leq 100.000$	37.000,00 €
$100.000 < ab.$	43.000,00 €

Tabella 4

#### Art. 23.

1. Le Regioni, sentiti gli enti locali interessati, con proprio provvedimento individuano i comuni interessati per le attività di cui agli articoli 5, 20 e 21 e lo trasmettono al Dipartimento della protezione civile congiuntamente al provvedimento di cui al comma 3, dell'art. 5.

2. Al fine di monitorare lo stato di attuazione della presente ordinanza, le Regioni attribuiscono a tutti i comuni una classe secondo i criteri riportati nell'allegato 9 prima dell'utilizzazione dei fondi previsti dalla presente ordinanza, indicano per ciascuno dei comuni di cui al comma 1, la classe che verrà attribuita a conclusione delle attività e trasmettono gli elenchi al Dipartimento della protezione civile. I criteri di attribuzione delle classi sono definiti dalla Commissione tecnica di cui all'art. 5 commi 7 e 8 dell'O.P.C.M n. 3907/2010, istituita con decreto del Presidente del Consiglio dei ministri 21 aprile 2011, e sono emanati con decreto del Capo del Dipartimento della protezione civile.

#### Art. 24.

1. Per le Regioni a Statuto speciale e per le Province autonome sono fatte salve le competenze riconosciute dai relativi Statuti speciali e dalle relative norme di attuazione.

#### Art. 25.

1. Al fine di pervenire alla totale copertura di tutti i comuni di cui all'allegato 7 con gli studi di microzonazione sismica di livello 1 e con le analisi della condizione limite per l'emergenza, qualora per il 90% dei comuni compresi nel suddetto allegato di competenza di una Regione, siano stati completati gli studi di microzonazione sismica di livello 1 e le analisi della condizione limite per l'emergenza certificati nelle modalità di cui all'art. 6, sul restante 10% dei comuni la Regione potrà assegnare i finanziamenti fino agli importi di cui alla tabella 5, senza l'obbligo dei cofinanziamenti di cui all'art. 5 comma 2 e all'art. 21 comma 1.

2. Al fine di incentivare ulteriormente la copertura del territorio con gli studi di microzonazione sismica di livello 2 e/o 3, qualora per il 100% dei comuni, di cui all'allegato 7, di competenza di una Regione, siano stati completati gli studi di microzonazione sismica di livello 1 e le analisi della condizione limite per l'emergenza certificati nelle modalità di cui all'art. 6, sui comuni in cui si effettuano studi di microzonazione sismica di livello 2 e/o 3 la Regione potrà assegnare i finanziamenti fino agli importi di cui alla tabella 5 in misura doppia, senza l'obbligo dei cofinanziamenti di cui all'art. 5 comma 2 e all'art. 21 comma 1.


Popolazione	Contributo
$Ab \leq 2.500$	15.000,00 €
$2.500 < ab. \leq 5.000$	19.000,00 €
$5.000 < ab. \leq 10.000$	23.000,00 €
$10.000 < ab. \leq 25.000$	27.000,00 €
$25.000 < ab. \leq 50.000$	33.000,00 €
$50.000 < ab. \leq 100.000$	37.000,00 €
$100.000 < ab.$	43.000,00 €

Tabella 5

La presente ordinanza sarà pubblicata nella *Gazzetta Ufficiale* della Repubblica italiana.

Roma, 12 luglio 2018


*Il Capo del Dipartimento:* BORRELLI



Obiettivi e criteri definiti dalla Commissione di cui all'ordinanza del Presidente del Consiglio dei Ministri n. 3843/2010

Fermo restando l'obiettivo della riduzione del rischio sismico attraverso sia interventi sulle strutture ed infrastrutture, sia sulla migliore conoscenza dei fattori di rischio, la Commissione ha stabilito i criteri qualificanti seguenti:

1. Potranno essere finanziati interventi sia su edifici privati, sia su strutture e infrastrutture pubbliche.
2. I contributi per gli edifici privati di abitazione verranno graduati in relazione ad un indice di rischio a scala locale (ad esempio provinciale) basato su valutazioni a livello nazionale su dati del censimento ISTAT.
3. Per una programmazione più adeguata alle singole tipologie di edifici pubblici si dovrà al più presto ottenere un quadro complessivo del rischio sismico associato alle diverse tipologie di costruzioni di competenza delle diverse amministrazioni (ad esempio scuole, ospedali).
4. I criteri di assegnazione delle priorità e di graduazione degli interventi nelle diverse aree territoriali (province o regioni) per gli edifici pubblici dovranno tener conto, oltre che del rischio di danneggiamento, anche dell'esposizione e dunque del rischio di perdite umane o, per gli edifici strategici, delle conseguenze sulle attività di protezione civile successive a un terremoto.
5. Nella definizione delle priorità su edifici privati e pubblici dovrà essere tenuto conto, attraverso opportuni strumenti, anche del rischio di sistema, in particolare in relazione al rischio indotto dai crolli su strade importanti ai fini dei piani di protezione civile. Particolare attenzione sarà posta su quelle situazioni critiche anche collegate ad un concomitante rischio vulcanico.
6. Per la prima annualità ci si affiderà a stime di pericolosità di tipo stazionario già disponibili (progetto DPC-INGV S1), ed a valutazioni di vulnerabilità anch'esse già disponibili a livello nazionale. Le previsioni di pericolosità a medio termine saranno prese in considerazione a partire dal 2011, previa valutazione di consenso del mondo scientifico.
7. Sempre per la prima annualità sarà possibile finanziare, oltre agli interventi su strutture ed infrastrutture pubbliche, ed a quelli su edifici privati, anche studi di microzonazione sismica che consentono una migliore stima della severità delle azioni sismiche a partire dalla pericolosità di base. Inoltre gli



interventi su edifici e opere pubbliche strategiche e rilevanti saranno basati sugli esiti delle verifiche di sicurezza effettuate ai sensi dell'ordinanza del Presidente del Consiglio dei Ministri n. 3274 o coerenti con i suoi criteri generali. È opportuno che tali verifiche siano controllate da commissioni di esperti.

8. Ai fini del conseguimento più rapido degli obiettivi di riduzione della vulnerabilità, si potrà far ricorso a interventi di rafforzamento locale, così come definiti nelle Norme tecniche delle costruzioni (DM 14.01.08), secondo i criteri applicati in Abruzzo nel ripristino delle scuole e degli edifici privati ai sensi dell'ordinanza del Presidente del Consiglio dei Ministri n. 3790; il rafforzamento locale potrà essere applicato a condizione che siano soddisfatte alcune condizioni minime essenziali relative alle caratteristiche dell'organismo strutturale, e sarà finalizzato alla eliminazione o drastica riduzione di alcune carenze strutturali tipiche delle costruzioni esistenti in c.a. o in muratura. A tal fine sarà opportuno emanare delle Linee guida per gli interventi di rafforzamento locale contenenti le caratteristiche minime delle costruzioni, le indagini di base, tipologie di intervento ammissibili, stime speditive quantitative del rischio sismico).
9. I contributi per l'intervento sulle singole opere potranno essere basati su costi parametrici calibrati per conseguire un livello minimo di miglioramento sismico, ferma restando la possibilità di raggiungere livelli superiori di sicurezza, o di effettuare la demolizione e ricostruzione. I maggiori costi saranno a carico dell'ente beneficiario del contributo.
10. I costi parametrici dovranno essere graduati in relazione ai diversi obiettivi di sicurezza da conseguire e della tipologia d'intervento (rafforzamento o miglioramento sismico).
11. Al fine di stabilire una linea di azione in conseguenza della presa d'atto degli esiti della verifica sismica da parte dell'ente proprietario, occorre definire soglie "accettabili" di rischio, al di sotto delle quali non è necessario intervenire ed i criteri di sicurezza da adottare per le costruzioni chiaramente deficitarie: ad esempio prevedere tempi rapidi per intervenire, trascorsi i quali infruttuosamente la costruzione viene resa inutilizzabile per gli scopi attuali.



### Ripartizione delle risorse

1. Le risorse disponibili sono ripartite in ragione delle condizioni di rischio sismico dei beni esposti. Obiettivo primario è la riduzione del rischio di perdita di vite umane. A tal fine, sono considerati solo i comuni che hanno pericolosità sismica di base riferita all'accelerazione orizzontale massima  $a_g$ , così come definita dalla ordinanza del Presidente del Consiglio dei Ministri 28 aprile 2006, n. 3519, con valori superiori o uguali a 0,125g. Il criterio di base della ripartizione è riferito ad una valutazione del rischio effettuata secondo la procedura descritta nei commi successivi.
2. Si determina per ciascun Comune la pericolosità sismica di base, espressa in termini di accelerazione orizzontale massima del terreno "ag" per un tempo di ritorno di 475 anni in condizioni di sottosuolo rigido e pianeggiante, così come riportata anche negli Allegati alle Norme Tecniche per le costruzioni di cui al D.M. 14.1.2008: il valore rappresentativo della pericolosità sismica di ciascun comune è il valore più elevato di  $a_g$  fra i centri e nuclei ISTAT del comune.
3. Si determina il rischio sismico annuo atteso per ciascun comune, con riferimento a valutazioni effettuate dal Dipartimento della Protezione Civile e dai suoi centri di competenza, utilizzando i dati relativi alla popolazione ed agli edifici privati ad uso abitativo resi disponibili dal censimento della popolazione e delle abitazioni effettuato dall'ISTAT nel 2001 secondo i passi seguenti:
  - a. si determinano le perdite annue attese in termini di popolazione coinvolta nei crolli in quanto occupante gli edifici con danni gravissimi (pc), tali perdite sono utilizzate per definire l'indicatore di rischio per la vita umana. La perdita è valutata per ciascun comune ammesso e sommata a livello di regione. la stima è effettuata con modelli di valutazione del rischio differenti, mediandone i risultati.
  - b. Al fine di tener conto sia della entità assoluta delle perdite sia dell'incidenza percentuale delle stesse, si considera, oltre alla popolazione coinvolta in crolli  $P_c$ , anche il rapporto di tale numero rispetto alla popolazione residente  $P_{cp}$ . Entrambi gli indicatori sono normalizzati, in modo da ottenere lo stesso valore complessivo somma di quelli relativi a tutti i comuni italiani.



- c. I due indicatori  $P_c$  e  $P_{cp}$  vengono quindi mediati prima fra i diversi modelli di calcolo di cui al Sub b, e successivamente fra loro, con pesi pari a 0,769 per  $P_c$  e 0.231 per  $P_{cp}$ , ottenendo l'indice finale.
- d. Si ottiene una graduatoria in base al valore di tale indice, che determina la ripartizione delle risorse disponibili fra le regioni, determinate dal prodotto fra il valore dell'indice medio normalizzato e l'entità del contributo complessivo disponibile.



### Criteria di priorità per interventi su edifici privati

1. Nella formazione delle graduatorie di priorità di finanziamento degli interventi su edifici privati la Regione terrà conto dei seguenti indicatori, riferiti a ciascun edificio e secondo le modalità descritti nei successivi commi: tipo di struttura, epoca di realizzazione, occupazione giornaliera media riferita alla superficie totale lorda dell'edificio (somma di tutte le superfici coperte di tutti i piani abitabili), propensione su vie di fuga.

In tabella 1 sono riportati i punteggi base relativi alla tipologia di struttura ed all'epoca di realizzazione.

Tab. 1: Punteggi base relativi alla struttura ed all'epoca di realizzazione

Epoca di realizzazione	Struttura in Calcestruzzo armato	Struttura in Muratura o mista	Struttura in Acciaio
Prima del 1919	100	100	90
Tra il 1920 ed il 1945	80	90	80
Tra il 1946 ed il 1961	60	70	60
Tra il 1962 ed il 1971	50	60	40
Tra il 1972 ed il 1981	30	40	20
Tra il 1982 ed il 1984	20	30	10
Dopo il 1984	0	0	0
Dopo il 1984 con classificazione sismica più sfavorevole	10	15	5





2. Tali punteggi base vengono corretti moltiplicandoli per un fattore "F" proporzionale al rapporto fra il numero medio di occupanti giornalmente l'edificio (dimoranti stabilmente per le unità ad uso abitativo, esercenti arte o professione e impiegati in attività produttive per le unità immobiliari destinate a tali usi) e il contributo richiesto di cui all'articolo 12, moltiplicato per il valore dell'accelerazione di picco al suolo con periodo di ritorno pari a 475 anni espresso in g (il valore di F non può superare 100):

$$F = K \text{ ag Occupanti} / (\text{contributo in } \text{€}), \text{ con } K = 200000 \text{ ed } F \leq 100$$

3. Fermi restando il valore massimo di F di cui sopra e le disposizioni di cui agli articoli 2,3,9,11,13,14 e 15, nel caso di edifici soggetti ad ordinanza di sgombero motivata da gravi deficienze statiche emanata dal Sindaco in regime ordinario, pregressa e non antecedente ad 1 anno dalla data di pubblicazione della presente ordinanza sulla Gazzetta Ufficiale della Repubblica italiana, il punteggio di cui al punto 2 è incrementato del 30%.
4. Per gli edifici progettati o costruiti in assenza di classificazione sismica (v. allegato 7) del comune di appartenenza il punteggio di cui al punto 2 viene maggiorato del 20%.
5. Per gli edifici prospicienti una via di fuga o appartenenti al sistema di gestione dell'emergenza sottoposto all'analisi della CLE, ove esistente e secondo quanto stabilito dall'articolo 4, il punteggio di cui al punto 2 viene maggiorato del 50%.





<input type="radio"/>	amministratore di edificio condominiale formalmente costituito <sup>3</sup> (indicare codice fiscale del condominio)
<input type="radio"/>	rappresentante della comunione designato all'unanimità <sup>4</sup>

PER LE ATTIVITA' PRODUTTIVE : IN QUALITÀ DI

(es. amministratore delegato, presidente consiglio amm. , ....) \_\_\_\_\_

(eventuale) giusta PROCURA (GENERALE/SPECIALE) \_\_\_\_\_ IN DATA \_\_\_\_\_

A ROGITO DEL NOTAIO \_\_\_\_\_ n. rep. \_\_\_\_\_ del \_\_\_\_\_

AUTORIZZATO A RAPPRESENTARE LEGALMENTE IL SEGUENTE SOGGETTO PROPRIETARIO DELL'IMMOBILE:

(RAGIONE SOCIALE) \_\_\_\_\_,

CON SEDE LEGALE IN \_\_\_\_\_ VIA \_\_\_\_\_

CODICE FISCALE \_\_\_\_\_

**CHIEDE**

di poter accedere agli incentivi previsti dall'articolo 12 dell'ordinanza per interventi strutturali di<sup>5</sup>:

<input type="radio"/>	rafforzamento locale
<input type="radio"/>	miglioramento sismico

<input type="radio"/>	demolizione ricostruzione	e
-----------------------	------------------------------	---

Relativi all'edificio ubicato in codesto Comune in

frazione/località | \_ | \_ | \_ | \_ | \_ | \_ | \_ | \_ | \_ | \_ | \_ | \_ | \_ | \_ | \_ | \_ | \_ | \_ | \_ | \_ | \_ | \_ | \_ | \_ | \_ | \_ | \_ | \_ |

<sup>3</sup> vedi All. 6 punto 2 sub a) all'ordinanza: nel caso di condomini costituiti formalmente, la domanda di accesso ai contributi può essere prodotta dall'Amministratore in conformità al regolamento adottato dal condominio

<sup>4</sup> vedi All. 6 punto 2 sub b) all'ordinanza : Nel caso di comunioni i proprietari designano all'unanimità, con apposita scrittura privata o procura un rappresentante della comunione. Questi provvede a redigere la richiesta di incentivo di cui al comma 5 dell'art. 14. Copia conforme della scrittura privata va allegata alla richiesta di incentivo.

<sup>5</sup> Barrare una sola delle tre caselle annerendo il corrispondente cerchietto





Produttivo <sup>9</sup>	_ _ _	_ _ _	_ _ _
-------------------------	-------	-------	-------

- 2) l'edificio per cui si chiede l'incentivo ha le seguenti caratteristiche relative alla tipologia costruttiva ed all'epoca di costruzione<sup>10</sup>:

*Tipologia Costruttiva*

<input type="radio"/>	calcestruzzo armato	<input type="radio"/>	muratura o mista	<input type="radio"/>	acciaio
-----------------------	---------------------	-----------------------	------------------	-----------------------	---------

Anno di realizzazione<sup>11</sup> |\_|\_|\_|\_|

*Epoca di realizzazione<sup>12</sup>*

<input type="radio"/> Prima del 1919	<input type="radio"/> Tra il 1920 ed il 1945	<input type="radio"/> Tra il 1946 ed il 1961	<input type="radio"/> Tra il 1962 ed il 1971	<input type="radio"/> Tra il 1972 ed il 1981	<input type="radio"/> Tra il 1982 ed il 1984	<input type="radio"/> Dopo il 1984
--------------------------------------	--	--	--	--	--	------------------------------------

- 3) la superficie lorda coperta complessiva<sup>13</sup> di edificio soggetta ad interventi è di: |\_|\_|\_|\_|\_| m<sup>2</sup>
- 4) l'edificio non è oggetto di interventi strutturali, già eseguiti o in corso alla data di pubblicazione della presente ordinanza, che usufruiscono di contributi a carico di risorse pubbliche per la stessa finalità;
- 5) l'edificio non ricade in area classificata R4 dal piano per l'assetto idrogeologico (PAI ),


<sup>9</sup> Per Costruzioni adibite ad attività produttive si intendono le unità immobiliari in cui si svolgono attività agricole, professionali, produttive di beni e servizi, commerciali o non commerciali.

<sup>10</sup> Barrare una sola delle possibili scelte annerendo il corrispondente cerchietto

<sup>11</sup> Nel caso di edificio interessato da ampliamento non provvisto di giunto tecnico l'epoca di realizzazione è quella della porzione di fabbricato (ampliamento o porzione originaria) con maggiore superficie lorda; l'importo del contributo è determinato con riferimento alla superficie lorda dell'intero edificio, nei modi e nei limiti definiti dall'Ordinanza.

<sup>12</sup> Da compilare solo se non è stata compilata l'anno di realizzazione

<sup>13</sup> Per superficie lorda complessiva coperta dell'edificio si intende la somma delle superfici calpestabili coperte delle unità immobiliari e delle parti comuni dell'edificio e delle superfici occupate da muri portanti, setti, tamponature e tramezzi.



- 6) l'edificio non è ridotto allo stato di rudere o abbandonato e non ricade nella fattispecie di cui all'articolo 51 del decreto del Presidente della Repubblica del 6 giugno 2001, n. 380<sup>14</sup>;
- 7) oltre due terzi dei millesimi di proprietà delle unità immobiliari dell'edificio sono destinati a residenza stabile e continuativa di nuclei familiari, oppure all'esercizio continuativo di arte o professione o attività produttiva.
- 8) L'edificio è stato progettato o costruito quando il Comune:

Era classificato sismico

Non era classificato sismico<sup>15</sup>

- 9) L'edificio è prospiciente una via di fuga secondo quanto riportato nei piani di protezione civile del comune<sup>16</sup>

Si:  
data piano | \_ | \_ |   | \_ | \_ |  
| \_ | \_ | \_ | \_ |

No o il piano non individua  
le vie di fuga

- 10) L'edificio è soggetto ad ordinanza sindacale di sgombero in regime ordinario motivata da gravi deficienze statiche

Si: data e protocollo <sup>17</sup>  
| \_ | \_ |   | \_ | \_ |   | \_ | \_ | \_ | \_ | /  
| \_ | \_ | \_ | \_ |

No


- 11) Limitatamente alle attività produttive o artigianali, di non ricadere nel regime degli "aiuti di stato";

<sup>14</sup> Art.51 (*Finanziamenti pubblici e sanatoria*): La concessione di indennizzi, ai sensi della legislazione sulle calamità naturali, e' esclusa nei casi in cui gli immobili danneggiati siano stati eseguiti abusivamente in zone alluvionali; la citata concessione di indennizzi e' altresì esclusa per gli immobili edificati in zone sismiche senza i prescritti criteri di sicurezza e senza che sia intervenuta sanatoria.

<sup>15</sup> Il punto 4 dell'Allegato 3 prevede che se l'edificio è stato progettato o costruito quando il comune in cui è situato non era classificato sismico, il punteggio per la graduatoria viene maggiorato del 20%. La sussistenza del requisito si evince confrontando l'epoca di costruzione con le date di classificazione sismica dei comuni riportate nell'allegato 7.

<sup>16</sup> Il punteggio per gli edifici prospicienti le vie di fuga viene maggiorato del 50%. Se il piano di protezione civile non è stato approvato o lo è stato ma non definisce le vie di fuga, la maggiorazione non si applica, non potendosi stabilire se l'edificio prospetta su dette vie di fuga. Se il piano è stato approvato e definisce le vie di fuga, riportare la data di approvazione. Barrare una sola delle due possibilità annerendo il corrispondente cerchietto.

<sup>17</sup> Nel caso di edificio soggetto ad ordinanza sindacale di sgombero emanata in regime ordinario (quindi non in un contesto emergenziale), non ricadente nelle clausole di esclusione di cui agli articoli 2, 11,13, occorre riportare gli estremi dell'atto ed allegare la copia cartacea dello stesso.





Per quanto sopra dichiarato il punteggio è di <sup>20</sup>

rafforzamento locale	miglioramento	demolizione e ricostruzione
_   _   _   _   _	_   _   _   _   _	_   _   _   _   _

Il sottoscritto/a \_\_\_\_\_,  
 acquisite le informazioni fornite dal titolare del trattamento ai sensi dell'articolo  
 13 del D.Lgs.196/2003, presta il suo consenso al trattamento dei dati personali  
 per i fini indicati nella suddetta ordinanza.

- allega:

- a) copia del proprio documento di identità in corso di validità;
- b) .....
- c) .....

Firma del richiedente

\_\_\_\_\_

Data, Timbro e Firma del Responsabile del Procedimento (RUP) del Comune

\_\_\_\_\_

<sup>20</sup> Il punteggio viene calcolato con i criteri riportati nell'allegato 3 all'ordinanza.





Condizioni per l'applicabilità del rafforzamento locale (assenza di carenze gravi) - articolo 11, comma 2

Per gli interventi di rafforzamento locale su edifici, la verifica di assenza di carenze gravi richiamate al comma 3 dell'articolo 9 può essere considerata soddisfatta se l'edificio rispetta contemporaneamente tutte le condizioni di seguito riportate. Tali condizioni sono valide solo ai fini del contributo concesso con la presente ordinanza.


a. per edifici in muratura con le seguenti caratteristiche:

- Altezza non oltre 3 piani fuori terra<sup>21</sup>,
- assenza di pareti portanti in falso,
- assenza di murature portanti costituite da elementi in laterizio non strutturale,
- assenza di danni strutturali medio - gravi visibili,
- tipologie di muratura ricomprese nella tabella C8A.2.1 dell'appendice C.8.A.2 alla circolare 2 febbraio 2009 n. 617 delle Norme Tecniche per le costruzioni emanate con D.M. 14.1.2008, con esclusione della prima tipologia di muratura - Muratura in pietrame disordinata (ciottoli, pietre erratiche e irregolari),
- valore della compressione media nei setti murari per effetto dei soli carichi permanenti e variabili non superiore a 1/5 della resistenza media a compressione; quest'ultima può essere ricavata, in mancanza di più accurate valutazioni, dalla tabella C8A.2.1 della citata appendice alla circolare n. 617,
- buone condizioni di conservazione.

b. Per edifici in calcestruzzo armato, in acciaio o in combinazione con le seguenti caratteristiche:

---

<sup>21</sup> Riguardo alla determinazione del numero dei piani da considerare fuori terra, il progettista effettuerà le sue valutazioni considerando il possibile coinvolgimento del piano seminterrato nei probabili meccanismi di danneggiamento/collasso che possano svilupparsi nell'edificio soggetto all'azione del terremoto, tenendo conto dell'azione di contenimento del terreno. In ogni modo, possono considerarsi piani interrati solo quelli in cui l'altezza fuori terra (ovvero l'altezza media fuori terra nel caso di edifici posti su pendio) è inferiore ad  $\frac{1}{2}$  dell'altezza totale di piano.



- realizzazione successiva al 1970;
  - struttura caratterizzata da un sistema resistente alle forze orizzontali in entrambe le direzioni ortogonali,
  - altezza non oltre 4 piani fuori terra;
  - forma in pianta relativamente compatta;
  - assenza di danni strutturali medio - gravi visibili,
  - tensione media di compressione negli elementi strutturali verticali portanti in cemento armato per effetto dei soli carichi permanenti e variabili inferiore a 4 MPa;
  - tensione media di compressione negli elementi strutturali verticali portanti in acciaio per effetto dei soli carichi permanenti e variabili inferiore a 1/3 della tensione di snervamento e snellezza massima delle colonne inferiore a 100
  - buone condizioni di conservazione.
- c) Per edifici a struttura mista devono sussistere contemporaneamente le condizioni specificate in precedenza ed applicabili a ciascuna tipologia strutturale costituente la struttura.
- d) solo le soffitte e i sottotetti accessibili (munite di scala fissa) e quelle abitabili costituiscono, ai fini della presente Ordinanza, un piano che rientra nel conteggio complessivo delle superfici ammissibili a contributo.



Indicazioni di massima per la definizione di edificio e per le procedure di erogazione dei contributi - articolo 14

1. I beneficiari dei contributi sono i proprietari di edifici, la cui definizione è riportata di seguito.
2. Gli edifici sono intesi come unità strutturali minime di intervento. Gli edifici possono essere isolati, ossia separati da altri edifici da spazi (strade, piazze) o da giunti sismici, come normalmente accade per le costruzioni in cemento armato o in acciaio edificate in accordo con le norme sismiche, oppure possono costituire parti di aggregati strutturali più ampi. In questo secondo caso più edifici, anche realizzati con tecnologie diverse, in qualche modo interagiscono fra di loro in caso di sisma ed essi vengono identificati dal progettista sulla base di considerazioni riguardanti il livello di interazione fra di essi: se l'interazione è bassa è possibile studiare l'intervento considerando l'edificio indipendente dal resto dell'aggregato. Se così non è il progettista definisce l'unità minima di intervento che ragionevolmente può rappresentare il comportamento strutturale, oppure considera l'aggregato nel suo complesso.
  - a. Nel caso di condomini costituiti formalmente, la domanda di accesso ai contributi può essere prodotta dall'Amministratore in conformità al regolamento adottato dal condominio.
  - b. Nel caso di comunioni i proprietari designano all'unanimità, con apposita scrittura privata o procura un rappresentante della comunione. Questi provvede a redigere la richiesta di incentivo di cui al comma 5 dell'articolo 14.
  - c. L'Amministratore o il rappresentante della comunione provvedono ad individuare il professionista incaricato della progettazione e successivamente l'impresa realizzatrice dell'intervento. Il rappresentante può essere autorizzato a ricevere su un conto corrente dedicato i contributi erogati dalla Regione.
3. La superficie a cui si fa riferimento per la determinazione del contributo è quella risultante alla data di emanazione del presente provvedimento; eventuali ampliamenti consentiti dal piano case sono a totale carico del beneficiario. Nel caso in cui la ricostruzione preveda una superficie inferiore a quella originaria, l'incentivo viene calcolato con riferimento alla superficie dell'edificio ricostruito.
4. I contributi sono concessi dalle Regioni, con il versamento di somme corrispondenti agli stati di avanzamento dei lavori. In alternativa, le



Regioni trasferiscono ai comuni l'importo complessivo dei contributi e li autorizzano all'erogazione ai beneficiari di somme corrispondenti agli stati di avanzamento dei lavori. Una prima rata è erogata al momento dell'esecuzione del 30% del valore delle opere strutturali previste in progetto, la seconda rata è erogata al momento dell'esecuzione del 70% del valore delle opere strutturali previste ivi comprese le opere di finitura e degli impianti strettamente connessi all'esecuzione delle opere strutturali. La rata del 30% viene erogata a saldo al completamento dei lavori. Nel caso di lavori che richiedano il collaudo statico la rata finale è erogata al momento della presentazione del certificato di collaudo statico.

5. Il raggiungimento di ciascuno stato di avanzamento viene documentato dal beneficiario mediante presentazione delle fatture quietanzate di pagamento dell'impresa esecutrice nonché con la presentazione del SAL redatto dal Direttore dei lavori, comprensivo della documentazione fotografica degli interventi effettuati.
6. In caso di superamento dei termini di conclusione la ditta appaltatrice è soggetta all'applicazione di una penale definita nel contratto in misura non superiore all'1% del corrispettivo per ogni settimana di ritardo.
7. I prezzi utilizzati per la contabilità dei lavori sulle parti strutturali devono essere non superiori a quelli previsti nei prezziari regionali.



ALLEGATO 7


Elenco dei comuni con ag uguale o maggiore di 0,125g e periodi di  
classificazione

(pubblicato sul sito istituzionale del Dipartimento della protezione civile della  
Presidenza del Consiglio dei Ministri in ragione della mole dei dati ivi riportati)

ALLEGATO 8

Elenco dei comuni con studi pregressi di microzonazione sismica

(pubblicato sul sito istituzionale del Dipartimento della protezione civile della  
Presidenza del Consiglio dei Ministri in ragione della mole dei dati ivi riportati)



## Monitoraggio stato di attuazione

Ad ogni comune viene attribuita una “classe” in funzione del livello conoscitivo, valutativo e del livello attuativo di alcune attività di mitigazione del rischio sismico, quali la microzonazione sismica, l’analisi della condizione limite per l’emergenza e la valutazione e la programmazione degli interventi. A valle delle fasi riguardanti gli studi di MS di L2/L3 e la valutazione della CLE, ai fini dell’attribuzione della classe, ciascun comune deve effettuare la loro adozione almeno nella pianificazione di emergenza e, se del caso, un aggiornamento della stessa.

Le classi sono 5 (da A ad E), dove E è la classe più bassa e indica “assenza degli studi di microzonazione sismica”. La classe D indica la presenza di studi di MS (articolata in D.1 – livello 1 - e D.2 – livelli 2 e 3 - per differenziare il livello di approfondimento degli studi). La classe C indica la presenza di analisi della CLE. Le singole classi includono i livelli conoscitivi inferiori (per esempio la classe B implica la presenza dei livelli conoscitivi propri di C e D).

La classe B include il livello valutativo. Nel momento in cui è stata effettuata l’analisi della CLE, è possibile valutare la condizione di operatività strutturale del sistema di gestione dell’emergenza, con riferimento ai soli elementi analizzati nell’analisi della CLE stessa. Infine la classe A indica se sono in corso programmi e interventi finalizzati al miglioramento dell’operatività (per esempio interventi finalizzati alla messa in sicurezza di edifici strategici).

Nella Tabella 1 viene riportata la casistica delle classi applicabili. Nella Figura 1 viene riportato il flusso procedurale di assegnazione della classe.

Tabella 1 – Classi dello stato di attuazione

Classe	Livello conoscitivo	Livello valutativo	Livello attuativo	Pianificazione di emergenza
E	Assenza degli studi di microzonazione sismica			
D.1	Studi di Microzonazione sismica L1			Aggiornamento
D.2	Studi di Microzonazione sismica L2/L3			Aggiornamento



C	Analisi della CLE			
B		Valutazione CLE		Aggiornamento
A			Programmi di intervento	

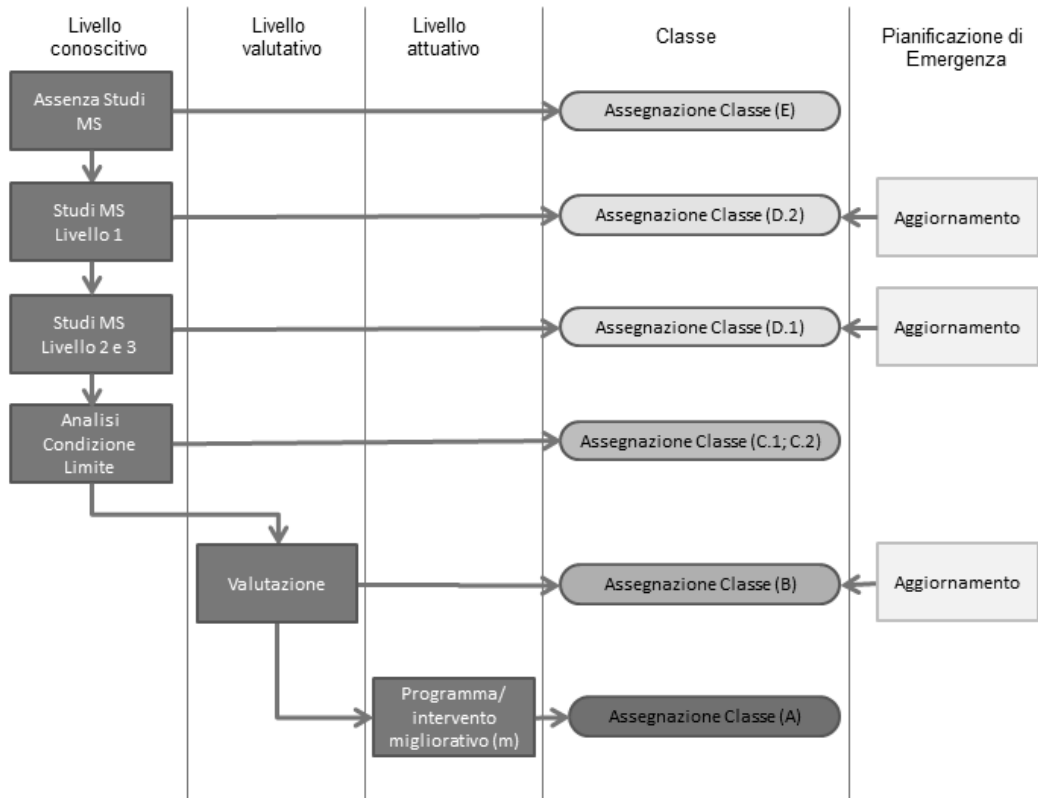


Figura 1 – Sintesi della procedura di assegnazione delle Classi stato di attuazione

