

Regione Umbria

Comunità Montana  
"Orvietano Narnese Amerino Tuderte"



Piani di Gestione  
Siti Natura 2000

Sito di Importanza Comunitaria  
IT5220008  
Monti Amerini

Carta degli Habitat  
4 di 6











Base cartografia:  
carta tecnica regionale

Legenda

Perimetro SIC



Habitat

-  5210
-  6210
-  6210/6220
-  6220
-  8210
-  91L0
-  91M0
-  9260
-  92A0
-  9340

Habitat puntiformi non riportati in cartografia:  
5130 - 8310