

Regione Umbria

Comunità Montana
"Orvietano Narnese Amerino Tuderte"



Piani di Gestione
Siti Natura 2000

Sito di Importanza Comunitaria
IT5220008
Monti Amerini

Carta degli Habitat
3 di 6











Base cartografica:
carta tecnica regionale

Legenda

Perimetro SIC



Habitat

-  5210
-  6210
-  6210/6220
-  6220
-  8210
-  91L0
-  91M0
-  9260
-  92A0
-  9340

Habitat puntiformi non riportati in cartografia:
5130 - 8310