

Comunità Montana Valnerina

Piani di Gestione
Siti Natura 2000

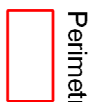
Sito di Importanza Comunitaria
IT5210046
Valnerina




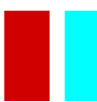
Carta degli Habitat

sezione 7 di 7

Base cartografica:
carta tecnica regionale

Legenda

Perimetro SIC


- Habitat**
-  6430
 -  91E0
 -  92A0
 -  9340

Habitat puntiformi non riportati in cartografia:
3260
5110
6510