

Comunità Montana Valnerina

Piani di Gestione  
Siti Natura 2000

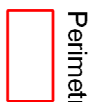
Sito di Importanza Comunitaria  
IT5210046  
Valnerina




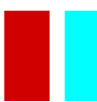
Carta degli Habitat

sezione 5 di 7

Base cartografica:  
carta tecnica regionale

**Legenda**

Perimetro SIC 

- Habitat**
-  6430
  -  91E0
  -  92A0
  -  9340

Habitat puntiformi non riportati in cartografia:  
3260  
5110  
6510