

2288000

2289000

2290000

2291000

2292000

4774000

4773000

4772000

4771000

4770000

4774000

4773000

4772000

4771000

4770000

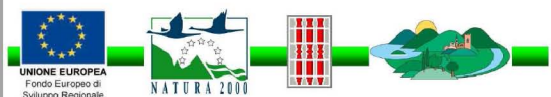
2288000

2289000

2290000

2291000

2292000



UNIONE EUROPEA
Fondo Europeo di Sviluppo Regionale



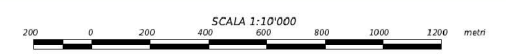
REGIONE UMBRIA

COMUNITA' MONTANA - ASSOCIAZIONE DEI COMUNI
"TRASIMENO - MEDIO TEVERE"

PIANI DI GESTIONE DEI SITI
DELLA RETE NATURA 2000
COMPRESORIO DEL TRASIMENO

MONTI MARZOLANA - MONTALI

Habitat



Base cartografica:
Carta Tecnica Regionale
Coordinate in Gauss Boaga - Fuso Est
Datum Roma 1940



Legenda

Confine SIC




Habitat



91M0



9340



9340/6220

Habitat puntiformi non riportati in cartografia:
4030