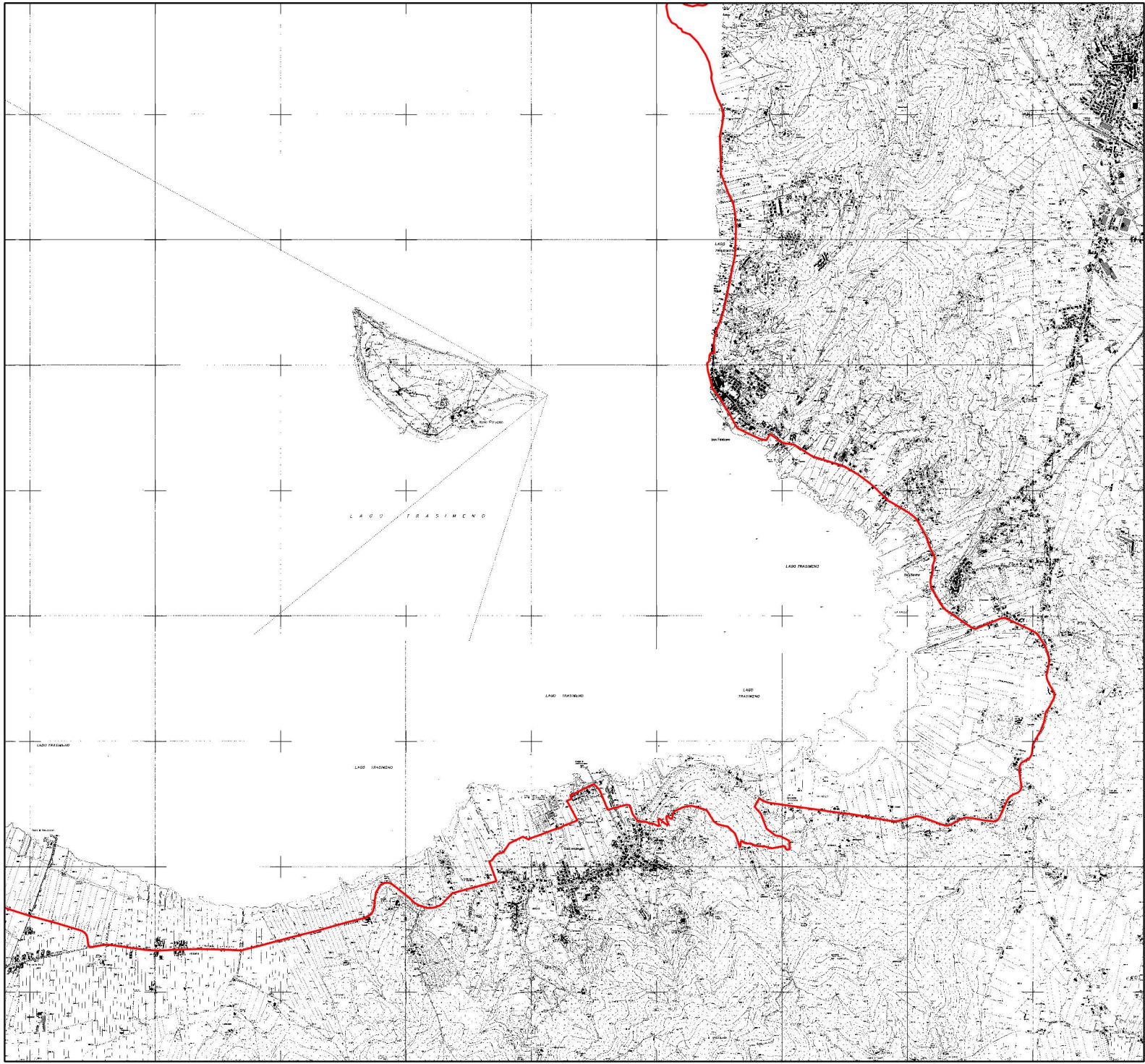
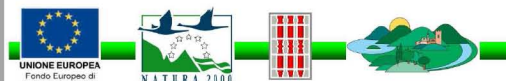


2284000 2285000 2286000 2287000 2288000 2289000 2290000 2291000 2292000

4773000 4774000 4775000 4776000 4777000 4778000 4779000 4780000



2284000 2285000 2286000 2287000 2288000 2289000 2290000 2291000 2292000




REGIONE UMBRIA
 COMUNITA' MONTANA - ASSOCIAZIONE DEI COMUNI
 "TRASIMENO - MEDIO TEVERE"

**PIANI DI GESTIONE DEI SITI
 DELLA RETE NATURA 2000
 COMPRESORIO DEL TRASIMENO**

LAGO TRASIMENO

IT5210018
 Confine SIC
 Tavola 3 di 4
 settore sud-est



Base cartografica:
 Carta Tecnica Regionale
 Coordinate in Gauss Boaga - Fuso Est
 Datum Roma 1940



Legenda

Confine SIC

