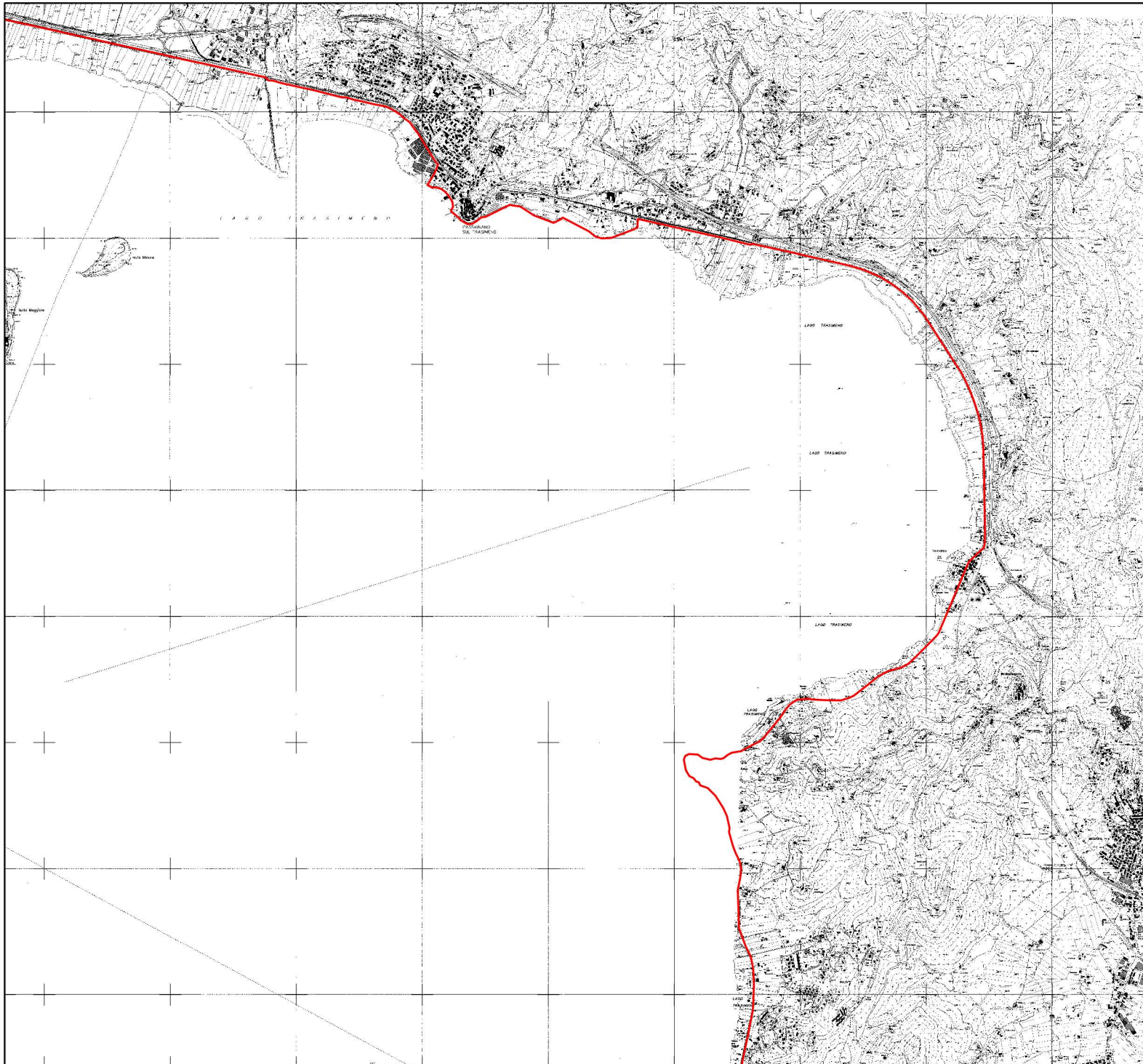


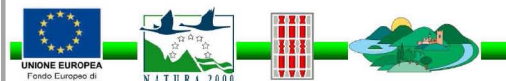
2284000 2285000 2286000 2287000 2288000 2289000 2290000 2291000 2292000



2284000 2285000 2286000 2287000 2288000 2289000 2290000 2291000 2292000

4786000
4785000
4784000
4783000
4782000
4781000
4780000
4779000

4786000
4785000
4784000
4783000
4782000
4781000
4780000
4779000



REGIONE UMBRIA
 COMUNITA' MONTANA - ASSOCIAZIONE DEI COMUNI
 "TRASIMENO - MEDIO TEVERE"


**PIANI DI GESTIONE DEI SITI
 DELLA RETE NATURA 2000
 COMPRESORIO DEL TRASIMENO**

LAGO TRASIMENO

IT5210018

Confine SIC

Tavola 2 di 4
 settore nord-est



Base cartografica:
 Carta Tecnica Regionale
 Coordinate in Gauss Boaga - Fuso Est
 Datum Roma 1940



Legenda

Confine SIC

