

Segnalazioni caccia al cinghiale



i E' possibile segnalare tramite App la battuta mentre la caccia è in corso inviando automaticamente data esatta e posizione.

Le segnalazioni saranno visibili in tempo reale all'indirizzo www.battutecinghiale.regione.umbria.it.

Segnalare con la App per Smartphone Android

Installazione

I pre-requisiti per al App "Battute cinghiale Umbria" sono:

- Goolge Maps Services Installato nel dispositivo
- Google Maps installato nel dispositivo;
- Android 3.1+
- GPS

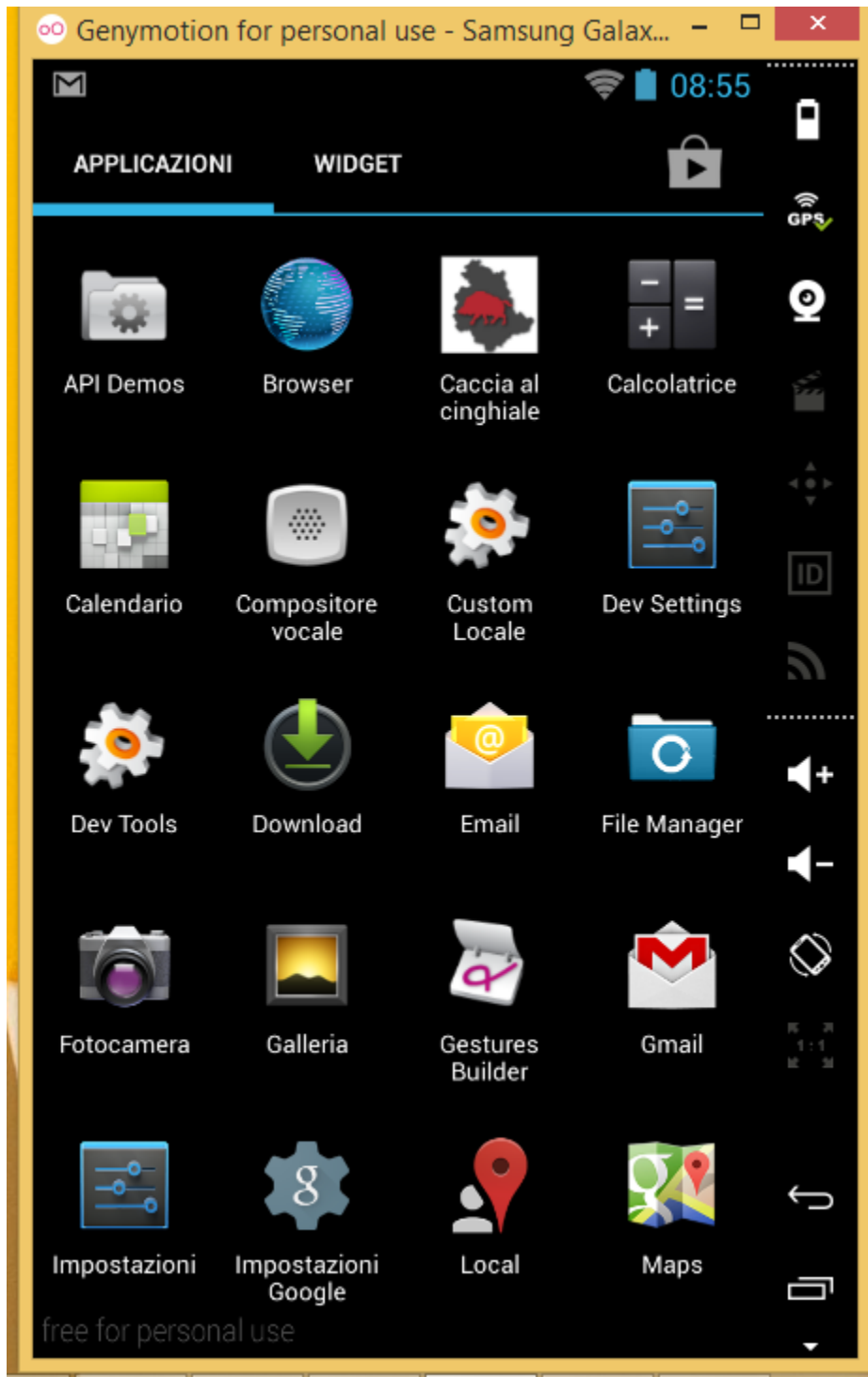
La App

i **Attenzione**

Verificare che IL GPS del proprio cellulare sia attivo.



In seguito all'installazione tra le applicazioni sarà presente l'icona tra le App disponibili.



All'apertura compare la schermata seguente



09:02



www.battutecinghiale.regione.umbria.it

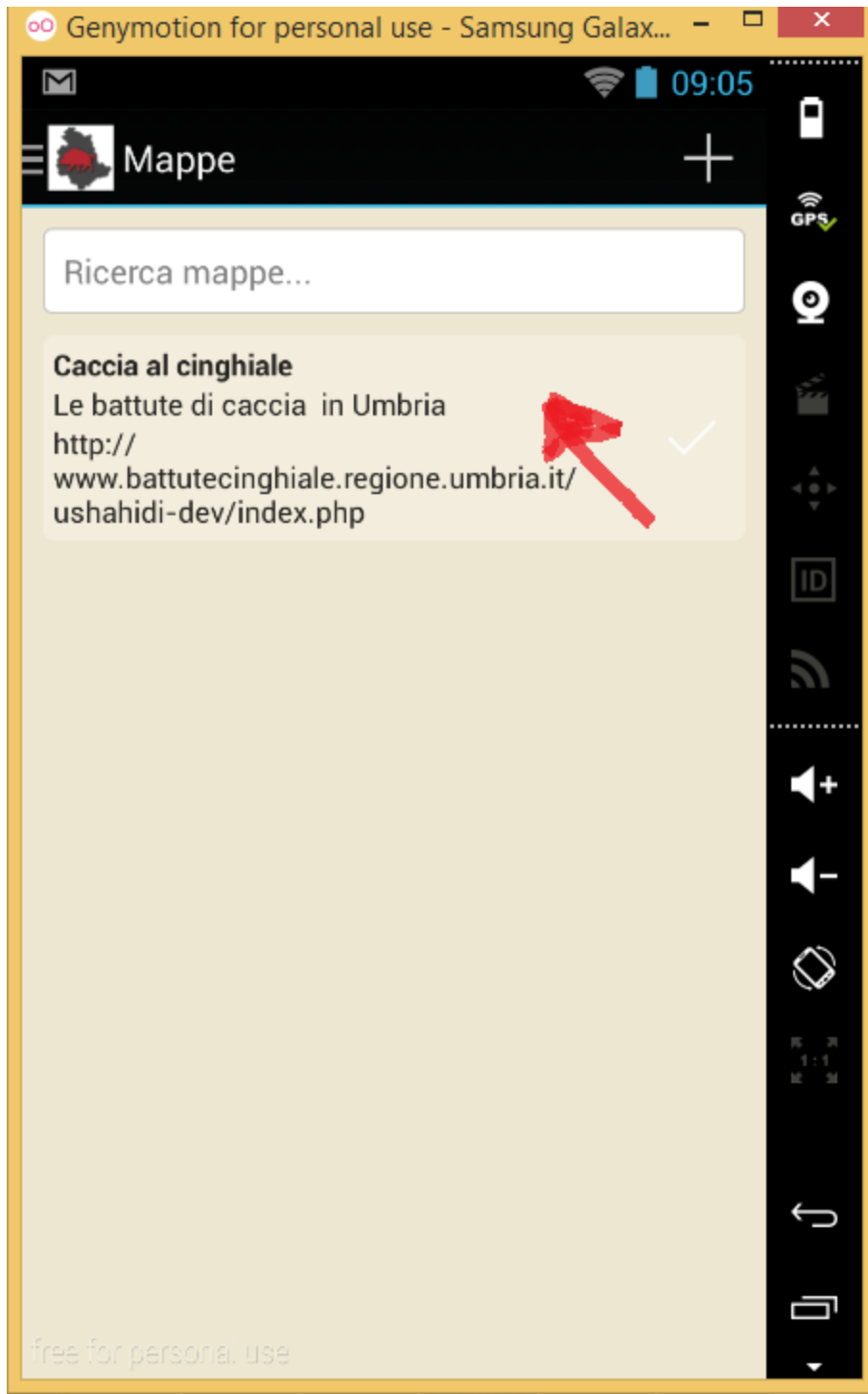


Regione Umbria

free for personal use



Quindi viene mostrato il collegamento alla segnalazioni delle battute al cinghiale: selezionare "Battute al cinghiale", verrà mostrato l'elenco dei report, visibili anche su mappa.




Caccia al cinghiale


REPORTS


MAPPA

Tutte le categorie

Ricerca reports...

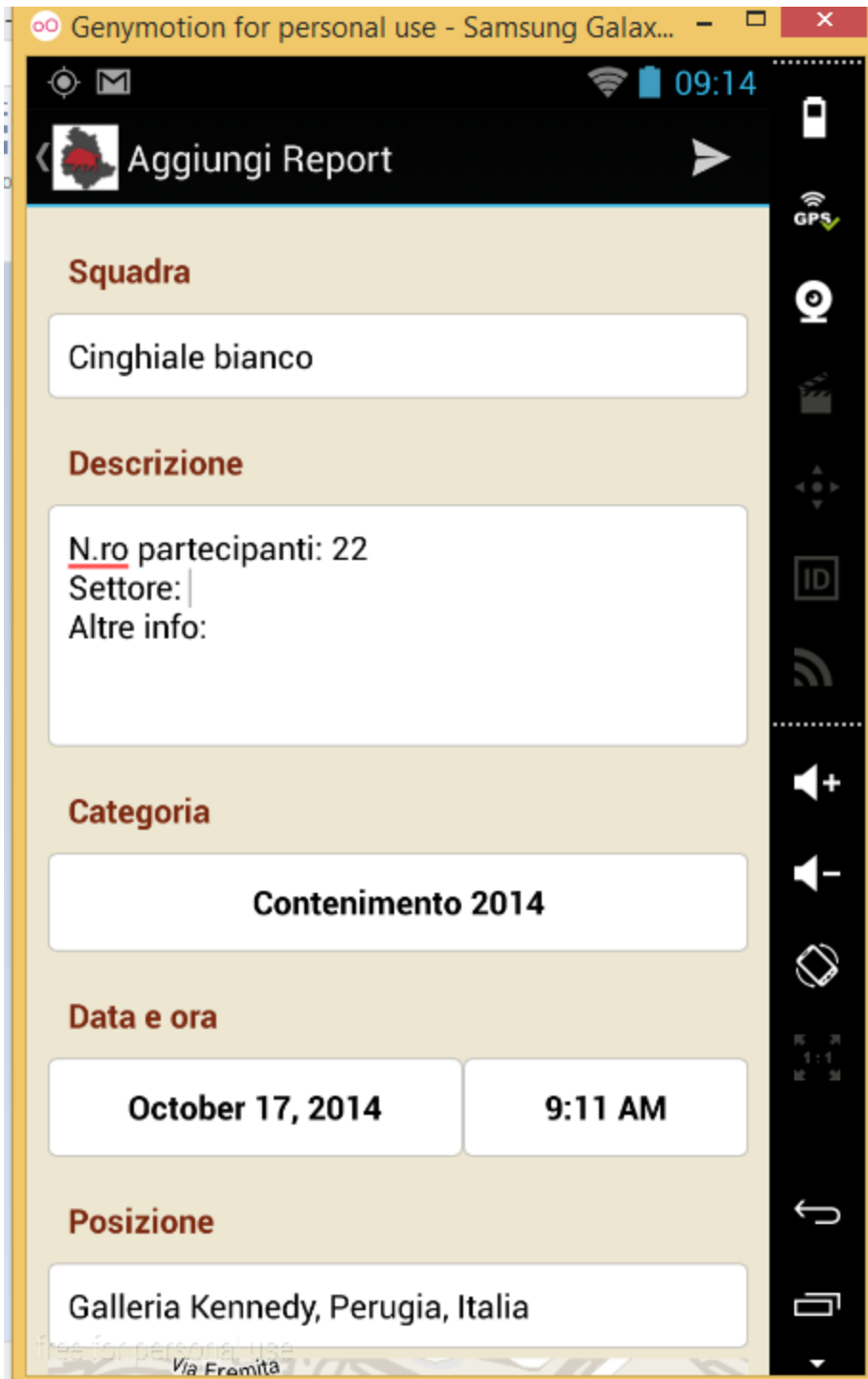
 **Squadra Cinghialisti 2**
N.ro partecipanti:23...
ottobre 17, 2014 at 08:04:00 m.
Galleria kennedy, galleria kennedy,
perugia, italia
Contenimento 2014
Non verificato

 **Pippo**
N.ro partecipanti:1...
ottobre 16, 2014 at 07:35:00 p.
22, via fonti coperte, perugia, italia
Contenimento 2014
Non verificato

 **I Cinghialotti Sono Ghiotti**
N.ro partecipanti: tutti...
ottobre 16, 2014 at 12:41:00 p.
Via valtiera, perugia, italia

Selezionando i singoli report è possibile consultare i dettagli e la posizione su mappa.

Attivare tasto menu del proprio cellulare Android, solitamente posto in basso a sinistra, e scegliere "Aggiungi Report".



Inserire il nome della Squadra e , nel campo descrizione altre informazioni opzioanli quali il numero dei partecipanti, il settore od altro.

Selezionare la Categoria tra quelle disponibili.

La posizione viene acquisita automaticamente in base al segnale GPS o, in assenza di segnale in base alla posizione rielvata tramite le reti della telefonia mobile.

E' possibile anche scattare una foto o includere foto già presenti nella galleria del cellulare.

Aggiungi Report

October 17, 2014 9:11 AM

Posizione

Galleria Kennedy, Perugia, Italia



43.11069999999999 12.390800000000000

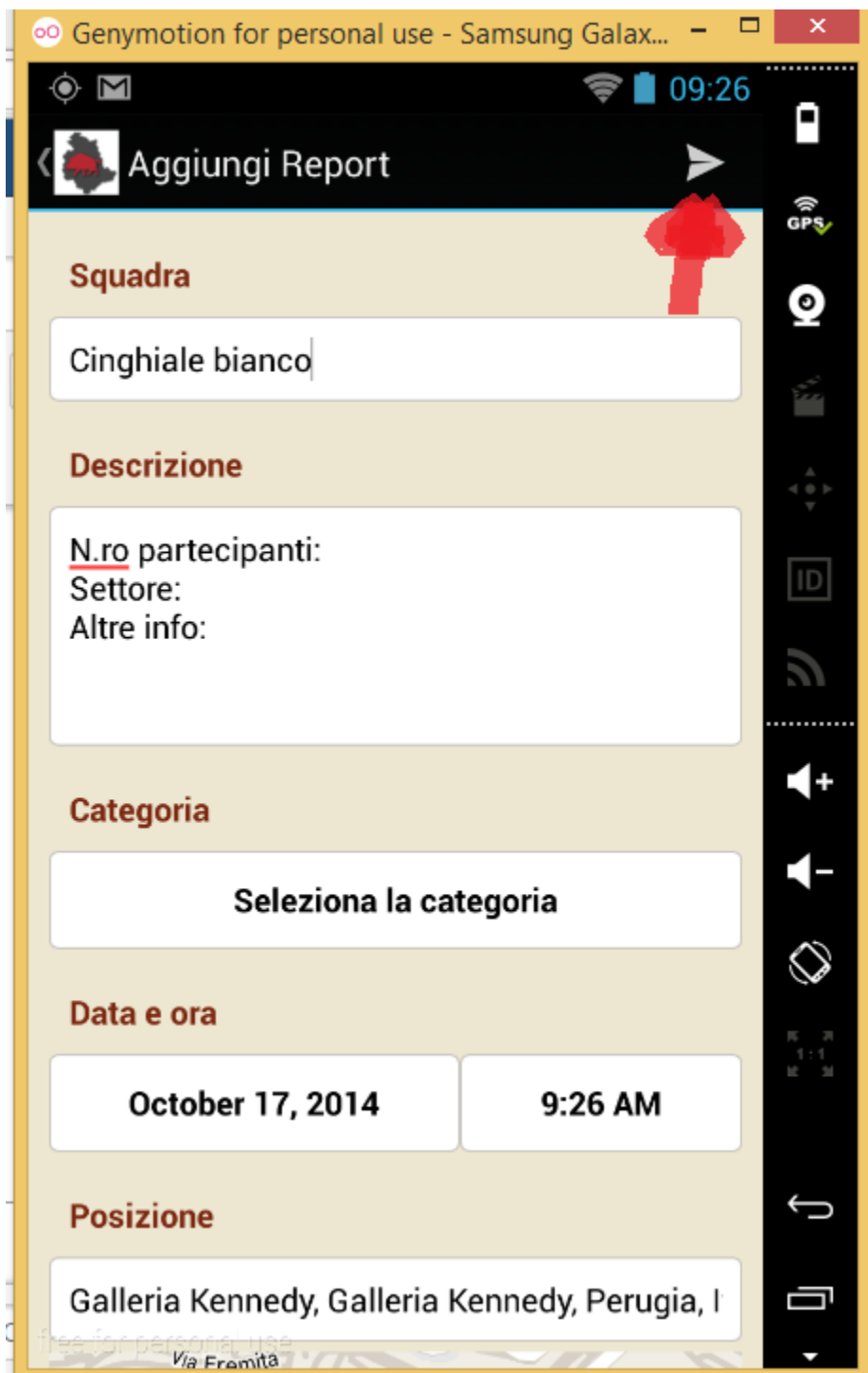
Foto

Aggiungi Photo



Vertical sidebar containing various system and application icons: battery, GPS, camera, compass, ID, Wi-Fi, volume, and navigation.

Quindi inviare con il comando posto in alto a destra.



Per personalizzare le impostazioni della App ed aggiungere il proprio nome e cognome ad ogni segnalazione, all'avvio con il comando menu del proprio telefono, solitamente corrispondente al tasto in basso a sinistra, attivare la funzione "Impostazioni".

